INEI
INSTITUTO NACIONAL DE ESTADISTICA E INFORMATICA

Perú:

Evolución de los Indicadores de Empleo e Ingresos por Departamento, 2007-2016

Lima, agosto 2017

Créditos

Dirección general:

Dr. Aníbal Sánchez Aguilar
Jefe del Instituto Nacional de Estadística e Informática

Dirección y supervisión:

Nancy Hidalgo Calle
Directora Técnica de Demografía e Indicadores Sociales

Héctor Benavides Rullier
Director Técnico Adjunto

Cirila Gutiérrez Espino
Directora Ejecutiva de Indicadores Sociales

Responsable del estudio:

Zoraida Castro Angeles

Revisión de la información:

Doris Mendoza Loyola
María Jésus Mendiola
Susana Florian Contreras
Moises Elías Paredes
Richard Ruiz Calderón
Balbina Merino Saldaña
Jillian Casimiro Yaringaño
Erick Romero Condor

Oficina Técnica de Difusión:
Francisco Casaretto Fonseca

Diagramación:
César Zambrano Durán

Diseño de Carátula:
Ana Quispe Saavedra

La información contenida en este documento puede ser reproducida total o parcialmente, siempre y cuando se mencione la fuente de origen: Instituto Nacional de Estadística e Informática.

Presentación

El Instituto Nacional de Estadística e Informática, en el marco de su política de promover y difundir estadísticas confiables y oportunas que contribuyan a la adecuada toma de decisiones, pone a disposición de las instituciones públicas, privadas y usuarios en general, el documento: ***Perú: Evolución de los Indicadores de Empleo e Ingresos por Departamento, 2007-2016***, elaborado en base a la información recopilada en la Encuesta Nacional de Hogares, fuente principal para estimar los indicadores económicos y sociales del país.

En la presente edición se analiza el desempeño del mercado laboral peruano de los últimos diez años. Está estructurado en once capítulos y en cada uno de ellos se presenta información desagregada por departamentos y ámbitos geográficos. En el primer capítulo se aborda las características y condición de actividad de la Población en edad de Trabajar, se incluye la evolución de la tasa de actividad desagregada por diversas variables, sexo, edad, nivel de educación, etnia; así como las características de la Población Económicamente Inactiva.

En el segundo capítulo se caracteriza la Población Ocupada, su evolución, distribución y composición por sexo, grupos de edad, ramas de actividad, tamaño de empresa, situación en el empleo, entre los principales. El tercer capítulo brinda información sobre los niveles de empleo, incorpora la evolución de la población adecuadamente empleada y subempleada. El cuarto capítulo considera características de la Población Asalariada, acceso al seguro de salud y tipo de contrato. El quinto capítulo incorpora información sobre la Población ocupada y la protección Social, en la que se incluyen indicadores respecto a las condiciones laborales de los ocupados; en particular, el tipo de relación laboral entre trabajador y empleador y la duración de la jornada de trabajo.

En el sexto capítulo se presenta información sobre la participación en la actividad económica de la población joven de 14 a 29 años, su composición por sexo, el acceso a Internet y la inclusión al sistema financiero. El séptimo capítulo ofrece indicadores sobre el empleo formal e informal con sus características sociodemográficas. El octavo capítulo analiza indicadores de la población desempleada, sus principales características; así como la tasa de desempleo. El noveno capítulo presenta información sobre la población migrante interna reciente y su contribución a la actividad económica, analiza las principales características sociales y económicas de la población migrante y no migrante.

El décimo capítulo considera información sobre la evolución del ingreso promedio proveniente del trabajo, por sexo, edad, nivel educativo, entre los principales. En el último capítulo se incluye indicadores del trabajador independiente, características sociodemográficas, régimen jurídico, la forma de las cuentas de su negocio, régimen de propiedad de su establecimiento y acceso a servicios básicos, entre otros aspectos.

Finalmente, el Instituto Nacional de Estadística e Informática expresa su reconocimiento a los hogares que brindaron valiosa información, sin cuya colaboración no hubiera sido posible la elaboración y publicación del presente documento.

Lima, agosto de 2017

Dr. Aníbal Sánchez Aguilar
Jefe
Instituto Nacional de Estadística e Informática

Contenido

Presentación 3

Resumen Ejecutivo 17

Capítulo 1: Características y Condición de Actividad de la Población en Edad de Trabajar 25

1.1 Población en Edad de Trabajar por Condición de actividad 27
1.1.1 Magnitud y crecimiento de la Población en Edad deTrabajar 28
1.1.2 Población en Edad de Trabajar según sexo 29
1.1.3 Población en Edad de Trabajar según grupos de edad 29
1.1.4 Población en Edad de Trabajar según nivel de educación alcanzado 30
1.2 Población Económicamente Activa (PEA) 31
1.2.1 Población Económicamente Activa según departamento 32
1.2.2 Población Económicamente Activa según grupos de edad 33
1.2.3 Población Económicamente Activa según nivel de educación alcanzado 33
1.2.4 Población Económicamente Activa según etnia 34
1.2.5 Población Económicamente Activa según estado civil o conyugal 35
1.3 Tasa de actividad 35
1.3.1 Tasa de actividad según sexo 36
1.4 Población Económicamente Inactiva (PEI) 37
1.4.1 Componentes de la Población Económicamente Inactiva 38

Capítulo 2: Características de la Población Económicamente Activa Ocupada 39

2.1 Población ocupada 41
2.1.1 Magnitud y evolución de la población ocupada 41
2.1.2 Población ocupada según sexo 43
2.1.3 Composición por edad de la población ocupada 44
2.1.4 Población ocupada según nivel de educación alcanzado 45
2.1.5 Población ocupada según ramas de actividad 45
2.1.6 Población ocupada según tamaño de empresa 46
2.1.7 Población ocupada según categoría de ocupación 47
2.1.8 Población ocupada según etnia 47
2.1.9 Promedio de horas laboradas 48
2.1.10 Ocupación secundaria 48
2.1.11 Inclusión Financiera de la oblación ocupada de 18 y más años de edad 49

Capítulo 3: Población Económicamente Activa según Niveles de Empleo 55

3.1 Niveles de empleo 57
3.1.1 Niveles de empleo según ámbito geográfico 58
3.1.2 Niveles de empleo por departamento 59
3.1.3 Niveles de empleo según sexo 60
3.1.4 Niveles de empleo según grupos de edad 61
3.1.5 Niveles de empleo según nivel de educación alcanzado 61
3.1.6 Niveles de empleo según etnia 62

Capítulo 4: Características de la Población Ocupada Asalariada 63

4.1 Empleo asalariado o dependiente 65
4.1.1 Magnitud de la poblacion ocupada asalariada 65
4.1.2 Población ocupada asalariada según departamento 66
4.1.3 Población ocupada asalariada según sexo 66
4.2 Población ocupada asalariada según tipo de contrato 67
4.2.1 Población ocupada asalariada por condición de tenencia de contrato, según ramas de actividad 68
4.2.2 Población ocupada asalariada según tipo de contrato y sector donde se desempeña 69
4.2.3 Población ocupada asalariada con algún seguro de salud 70
4.2.4 Población ocupada asalariada según tipo de seguro de salud al que acceden 71

Capítulo 5: Población Ocupada con Protección Social 73

5.1 Población ocupada que accede a seguro de salud 75
5.1.1 Población ocupada con seguro de salud según sexo 76
5.1.2 Población ocupada según tipo de seguro de salud 77
5.1.3 Población ocupada con seguro de salud según tamaño de empresa 78
5.2 Población ocupada afiliada a un sistema de pensiones 79
5.2.1 Población ocupada afiliada a un sistema de pensiones, según sexo 80
5.2.2 Población ocupada afiliada a un sistema de pensiones según tipo 81
5.2.3 Población ocupada afiliada a un sistema de pensiones, según departamento 82
5.2.4 Población ocupada afiliada a un sistema de pensiones según sexo y tipo 83
5.2.5 Población ocupada afiliada a un sistema de pensiones según tamaño de empresa 83
5.2.6 Población ocupada afiliada a un sistema de pensiones según ramas de actividad 84

Capítulo 6: Características de la Población Joven de 14 a 29 años 85

6.1 Evolución y participación de la población joven de 14 a 29 años 87
6.2 Participación de la Población Económicamente Activa joven de 14 a 29 años 89
6.3 Tasa de actividad de la población joven de 14 a 29 años 91
6.4 Población Económicamente Inactiva joven de 14 a 29 años 91
6.5 Población Económicamente Activa ocupada joven de 14 a 29 años 92
6.5.1 Población ocupada de 14 a 29 años según sexo 92
6.5.2 Población ocupada de 14 a 29 años por nivel educativo 93
6.5.3 Población ocupada de 14 a 29 años por tamaño de empresa 93

6.5.4 Población ocupada de 14 a 29 años por ramas de actividad 94
6.5.5 Población ocupada de 14 a 29 años por categoría de ocupación 94
6.5.6 Población ocupada de 14 a 29 años en empleo formal e informal 95
6.5.7 Población ocupada joven y la inclusión financiera 95
6.5.8 Los jóvenes ocupados y el acceso a internet 96
6.5.9 Migración Interna Reciente en la población ocupada joven 98
6.6 Población joven de 14 a 29 años desempleada y tasa de desempleo juvenil 99

Capítulo 7: Características de la Población Ocupada en Empleo Informal 101

7.1 Conceptualización del empleo informal 103
7.2 Magnitud y evolución de la población ocupada en empleo informal 104
7.3 Características sociodemográficas de la población ocupada en empleo formal e informal 106
7.3.1 Según sexo 106
7.3.2 Según sexo y grupos de edad 106
7.3.3 Según nivel educativo 107
7.3.4 Según etnia 107
7.4 Características económicas de la población ocupada en empleo informal 108
7.4.1 Según condición socioeconómica 108

Capitulo 8: Características de la Población Desempleada 109

8.1 Características de la población desempleada 111
8.1.1 Población desempleada según sexo, grupo de edad y nivel educativo 111
8.1.2 Población desempleada por estado civil o conyugal 113
8.2 Experiencia laboral de la población desempleada 113
8.3 Tasa de desempleo abierto 114

Capítulo 9: Contribución de la Población Migrante Interna a la Actividad Económica 117

9.1 Migración Interna Reciente de la Población en Edad deTrabajar 119
9.2 La Población Ocupada Migrante Interna Reciente 121
9.3 Principales Características de la población ocupada migrante interna reciente y no migrante 123
9.3.1 Características demográficas y sociales 123
9.3.2 Características económicas 126
9.3.3 Acceso a Internet 127
9.3.4 Inclusión financiera 128
9.3.5 Principales indicadores de empleo de la población de 14 y más años de edad migrante y no migrante 129

Capítulo 10: Ingreso Promedio Proveniente del Trabajo 131

10.1 Evolución del ingreso promedio mensual proveniente del trabajo 133
10.2 Ingreso promedio mensual por departamento 134
10.3 Ingreso promedio mensual según sexo 135
10.4 Ingreso promedio mensual según grupos de edad 137
10.5 Ingreso promedio mensual según nivel de educación alcanzado 138
10.6 Ingreso promedio mensual según etnia 139
10.7 Ingreso promedio mensual por estado civil o conyugal 140
10.8 Ingreso promedio mensual según ramas de actividad 140

10.9 Ingreso promedio mensual según tamaño de empresa 141
10.10 Ingreso promedio mensual por hora 141

Capítulo 11: Perfil del Trabajador Independiente 143

11.1 Magnitud y composición 145
11.2 Participación del trabajador independiente 146
11.3 Condición jurídica del trabajador independiente 147
11.4 Perfil del trabajador independiente 148
11.4.1 Características sociodemográficas 148
11.4.2 Características económicas 150
11.5 El trabajador independiente y la inclusión financiera 152
11.5.1 Acceso al sistema financiero formal 152
11.5.2 Acceso al sistema financiero informal 153
11.6 El trabajador independiente y el acceso a la información y comunicación (Internet) 154
11.7 Ingreso promedio mensual del trabajador independiente 155
11.8 El trabajador independiente con ingresos (ganancia) por negocio o servicio 156
11.8.1 Motivación para iniciar un negocio o actividad 156
11.8.2 Condición jurídica 156
11.8.3 Formas como lleva las cuentas de su negocio 157
11.8.4 Lugar donde desempeñan su actividad 158
11.8.5 Características del establecimiento donde realizan sus actividades 159
11.8.6 Tiempo que labora en la actividad que desempeña 160
11.8.7 Generación de empleo de los trabajadores independientes 160
11.8.8 Actividad que realiza en su negocio 161

Anexo 1: Características y Condición de Actividad de la Población en Edad de Trabajar 163

A. Características de la Población en Edad de Trabajar 165

1.1 Perú: Población en edad de trabajar, según área de residencia, región natural y departamento, 2007-2016 167
1.2 Perú: Población en edad de trabajar masculina, según área de residencia, región natural y departamento, 2007-2016 169
1.3 Perú: Población en edad de trabajar femenina, según área de residencia, región natural y departamento, 2007-2016 171
1.4 Perú: Población en edad de trabajar, según grupos de edad, área de residencia y región natural, 2007-2016 173
1.5 Perú: Población en edad de trabajar, según grupos de edad y departamento, 2007-2016 175
1.6 Perú: Población en edad de trabajar, según nivel educativo, área residencia y región natural, 2007-2016 177
1.7 Perú: Población en edad de trabajar, según nivel educativo y departamento, 2007-2016 179
1.8 Perú: Población en edad de trabajar, según quintil, área de residencia y región natural, 2007-2016 182
1.9 Perú: Población en edad de trabajar, según estado civil o conyugal, área de residencia y región natural, 2007-2016 183
1.10 Perú: Población en edad de trabajar por etnia, según área de residencia, región natural y departamento, 2012 184
1.11 Perú: Población en edad de trabajar por etnia, según área de residencia, región natural y departamento, 2013 185
1.12 Perú: Población en edad de trabajar por etnia, según área de residencia, región natural y departamento, 2014 186

1.13 Perú: Población en edad de trabajar por etnia, según área de residencia, región natural y departamento, 2015 187
1.14 Perú: Población en edad de trabajar por etnia, según área de residencia, región natural y departamento, 2016 188

B. Características de la Población Económicamente Activa 189

1.15 Perú: Población económicamente activa, según área de residencia, región natural y departamento, 2007-2016 191
1.16 Perú: Población económicamente activa masculina, según área de área de residencia, región natural y departamento, 2007-2016 193
1.17 Perú: Población económicamente activa femenina, según área de área de residencia, región natural y departamento, 2007-2016 195
1.18 Perú: Población económicamente activa, según grupos de edad, área de residencia y región natural, 2007-2016 197
1.19 Perú: Población económicamente activa, según grupos de edad y departamento, 2007-2016 199
1.20 Perú: Población económicamente activa, según nivel educativo, área de residencia y región natural, 2007-2016 202
1.21 Perú: Población económicamente activa, según nivel educativo y departamento, 2007-2016 204
1.22 Perú: Población económicamente activa, según quintil, área de residencia y región natural, 2007-2016 207
1.23 Perú: Población económicamente activa, según estado civil o conyugal, área de residencia y región natural, 2007-2016 209
1.24 Perú: Población económicamente activa, según etnia, área de residencia y región natural, 2012-2016 211

C. Tasa de actividad según Principales Características 213

1.25 Perú: Tasa de actividad, según área de residencia, región natural y departamento, 2007-2016 215
1.26 Perú: Tasa de actividad masculina, según área de residencia, región natural y departamento, 2007-2016 216
1.27 Perú: Tasa de actividad femenina, según área de residencia, región natural y departamento, 2007-2016 217
1.28 Tasa de actividad, según grupos de edad, área de residencia, y región natural, 2007-2016 218
1.29 Perú: Tasa de actividad, según nivel educativo, área de residencia y región natural, 2007-2016 219
1.30 Perú: Tasa de actividad, según quintil, área de residencia, y región natural, 2007-2016 220
1.31 Perú: Tasa de actividad, según estado civil o conyugal, área residencia y región natural, 2007-2016 221
1.32 Perú: Tasa de actividad, según etnia, área de residencia, y región natural, 2012-2016 222

D. Características de la Población Económicamente Inactiva 223

1.33 Perú: Población económicamente inactiva, según área de residencia, región natural y departamento, 2007-2016 225
1.34 Perú: Población económicamente inactiva masculina, según área de residencia, región natural y departamento, 2007-2016 227
1.35 Perú: Población económicamente inactiva femenina, según área de residencia, región natural y departamento, 2007-2016 229
1.36 Perú: Población económicamente inactiva, según grupos de edad, área de residencia y región natural, 2007-2016 231

1.37 Perú: Población económicamente inactiva, según nivel educativo, área de residencia y región natural, 2007-2016 232
1.38 Perú: Población económicamente inactiva, según quintil, área de residencia y región natural, 2007-2016 233
1.39 Perú: Población económicamente inactiva, según actividad que realiza, área de residencia y región natural, 2007-2016 234
1.40 Perú: Población económicamente inactiva masculina, según actividad que realiza, área de residencia y región natural, 2007-2016 236
1.41 Perú: Población económicamente inactiva femenina, según actividad que realiza, área de residencia y región natural, 2007-2016 237
1.42 Perú: Población económicamente inactiva, según estado civil o conyugal, área de residencia y región natural, 2007-2016 238
1.43 Perú: Población económicamente inactiva, según, etnia, área de residencia y región natural, 2012-2016 239

Anexo 2: Características de la Población Económicamente Activa Ocupada 241

2.1 Perú: Población económicamente activa ocupada, según área de residencia, región natural y departamento, 2007-2016 243
2.2 Perú: Población económicamente activa ocupada masculina, según área de residencia, región natural y departamento, 2007-2016 245
2.3 Perú: Población económicamente activa ocupada femenina, según área de residencia, región natural y departamento, 2007-2016 247
2.4 Perú: Población económicamente activa ocupada, según grupos de edad, área de residencia y región natural, 2007-2016 249
2.5 Perú: Población económicamente activa ocupada, según grupos de edad y departamento, 2007-2016 251
2.6 Perú: Población económicamente activa ocupada, según nivel educativo, área de residencia y región natural, 2007-2016 255
2.7 Perú: Población económicamente activa ocupada, según nivel educativo y departamento, 2007-2016 257
2.8 Perú: Población económicamente activa ocupada, según quintil, área de residencia y región natural, 2007-2016 259
2.9 Perú: Población económicamente activa ocupada, según tamaño de empresa, área de residencia y región natural, 2007-2016 260
2.10 Perú: Distribución de la población económicamente activa ocupada, según tamaño de empresa y departamento, 2007-2016 262
2.11 Perú: Población económicamente activa ocupada, según ramas de actividad, área de residencia y región natural, 2008-2016 265
2.12 Perú: Población económicamente activa ocupada, según ramas de actividad y departamento, 2008-2016 269
2.13 Perú: Población económicamente activa ocupada, según categoría de ocupación, área de residencia y región natural, 2007-2016 276
2.14 Perú: Población económicamente activa ocupada, según categoría de ocupación y departamento, 2007-2016 278
2.15 Perú: Población económicamente activa ocupada, según principal ocupación, área de residencia y región natural, 2007-2016 282
2.16 Perú: Población económicamente activa ocupada, según principal ocupación y departamento, 2007-2016 286
2.17 Perú: Población económicamente activa ocupada por empleo secundario, según categoría de ocupación, área de residencia y región natural, 2007-2016 291
2.18 Perú: Población económicamente activa ocupada por promedio de horas trabajadas, según sexo, área de residencia y región natural, 2007-2016 294
2.19 Perú: Población económicamente activa ocupada por promedio de horas trabajadas, según grupos de edad, área de residencia y región natural, 2007-2016 295

2.20 Perú: Población económicamente activa ocupada por promedio de horas trabajadas, según nivel educativo, área de residencia y región natural, 2007-2016 296
2.21 Perú: Población económicamente activa ocupada por promedio de horas trabajadas, según ramas de actividad área de residencia y región natural, 2008-2016 297
2.22 Perú: Población económicamente activa ocupada por promedio de horas trabajadas, según categoría de ocupación, área de residencia y región natural, 2007-2016 299
2.23 Perú: Población económicamente activa ocupada por etnia, según área de residencia y región natural, 2012-2016 300
2.24 Perú: Población económicamente activa ocupada masculina por etnia, según área de residencia y región natural, 2012-2016 301
2.25 Perú: Población económicamente activa ocupada femenina por etnia, según área de residencia y región natural, 2012-2016 302
2.26 Perú: Población económicamente activa ocupada, según estado civil o conyugal, área de residencia y región natural, 2007-2016 303
2.27 Perú: Acceso y uso de la población económicamente activa ocupada, de 18 y más años de edad al Sistema Financiero, según principales características, 2015 304
2.28 Perú: Acceso y uso de la población económicamente activa ocupada de 18 y más años de edad al Sistema Financiero, según principales características, 2016 305
2.29 Perú: Acceso y uso de la población económicamente activa ocupada de 18 y más años de edad al Sistema Financiero, según principales características, 2015 (Porcentaje) 307
2.30 Perú: Acceso y uso de la población económicamente activa ocupada de 18 y más años de edad al Sistema Financiero, según principales características, 2016 (Porcentaje) 308

Anexo 3: Población Económicamente Activa, según Niveles de Empleo 309

3.1 Perú: Población económicamente activa, según niveles de empleo, según área de residencia y región natural, 2007-2016 311
3.2 Tasas de niveles de empleo, según área de residencia y región natural, 2007-2016 313
3.3 Perú: Población económicamente activa, según niveles de empleo y departamento, 2007-2016 314

Anexo 4: Características de la Población Ocupada Asalariada 319

4.1 Perú: Población ocupada asalariada, según área de residencia, región natural y departamento, 2007-2016 321
4.2 Perú: Participación de la población ocupada asalariada, según área de residencia, región natural y departamento, 2007-2016 323
4.3 Perú: Población ocupada asalariada, según tipo de contrato, área de residencia y región natural, 2007-2016 324
4.4 Perú: Población ocupada asalariada masculina, según tipo de contrato, área de residencia y región natural, 2007-2016 325
4.5 Perú: Población ocupada asalariada femenina, según tipo de contrato, área de residencia y región natural, 2007-2016 326
4.6 Perú: Población ocupada asalariada, según tipo de contrato, sector donde labora y área de residencia, 2007-2016 327
4.7 Perú: Población ocupada asalariada por tipo de contrato, según años de servicios, área de residencia y región natural, 2007-2016 329
4.8 Perú: Población ocupada asalariada, según condición tenencia de seguro de salud, área de residencia y región natural, 2007-2016 339
4.9 Perú: Población ocupada asalariada masculina, según condición de tenencia de seguro de salud y área de residencia y región natural, 2007-2016 340
4.10 Perú: Población ocupada asalariada femenina, según condición de tenencia de seguro de salud y área de residencia y región natural, 2007-2016 341
4.11 Perú: Población ocupada asalariada con seguro de salud, según tipo, área de residencia y región natural, 2007-2016 342

4.12 Perú: Población ocupada asalariada masculina con seguro de salud, según tipo y área de residencia y región natural, 2007-2016 343
4.13 Perú: Población ocupada asalariada femenina con seguro de salud, según tipo, área de residencia y región natural, 2007-2016 344

Anexo 5: Población Ocupada y Protección Social 345

A. Población Ocupada y Acceso a Seguro de Salud 347

5.1 Perú: Población ocupada, según condición de tenencia de seguro de salud área de residencia y región natural, 2007-2016 349
5.2 Perú: Población ocupada, según condición de tenencia de seguro y departamento, 2007-2016 351
5.3 Perú: Población ocupada masculina, según condición de tenencia de seguro de salud, área de residencia y región natural, 2007-2016 353
5.4 Perú: Población ocupada masculina, según condición de tenencia de seguro de salud y departamento, 2007-2016 354
5.5 Perú: Población ocupada femenina, según condición de tenencia de seguro, área de residencia y región natural, 2007-2016 356
5.6 Perú: Población ocupada femenina, según condición de tenencia de seguro de salud y departamento, 2007-2016 357
5.7 Perú: Población ocupada con seguro de salud, según tipo de seguro, área de residencia y región natural, 2007-2016 359
5.8 Perú: Población ocupada masculina con seguro de salud, según tipo de seguro, área de residencia y región natural, 2007-2016 361
5.9 Perú: Población ocupada femenina con seguro de salud, según tipo, área de residencia y región natural, 2007-2016 362
5.10 Perú: Población ocupada con seguro de salud, según tamaño de empresa, área de residencia y región natural, 2007-2016 363
5.11 Perú: Población ocupada masculina con seguro de salud, según tamaño de empresa, área de residencia y región natural, 2007-2016 364
5.12 Perú: Población ocupada femenina con seguro de salud, según tamaño de empresa, área de residencia y región natural, 2007-2016 365
5.13 Perú: Población ocupada con seguro de salud, según ramas de actividad, área de residencia y región natural, 2007-2016 366

B. Población Ocupada y Acceso a Sistema de Pensiones 369

5.14 Perú: Población ocupada afiliada a un sistema de pensiones, según área de residencia, región natural y departamento, 2007-2016 371
5.15 Perú: Población ocupada masculina afiliada a un sistema de pensiones, según área de residencia, región natural y departamento, 2007-2016 372
5.16 Perú: Población ocupada femenina afiliada a un sistema de pensiones, según área de residencia, región natural y departamento, 2007-2016 373
5.17 Perú: Población ocupada afiliada a un sistema de pensiones, según tipo, área de residencia y región natural, 2007-2016 374
5.18 Perú: Población ocupada masculina afiliada a un sistema de pensiones, según tipo, área de residencia y región natural, 2007-2016 376
5.19 Perú: Población ocupada femenina afiliada a un sistema de pensiones, según tipo, área de residencia y región natural, 2007-2016 377
5.20 Perú: Población ocupada afiliada a un sistema de pensiones, según tamaño de empresa, área de residencia y región natural, 2007-2016 378
5.21 Población ocupada masculina afiliada a un sistema de pensiones, según tamaño de empresa, área de residencia y región natural, 2007-2016 379
5.22 Población ocupada femenina afiliada a un sistema de pensiones, según tamaño de empresa, área de residencia y región natural, 2007-2016 380

5.23 Población ocupada afiliada a un sistema de pensiones, según ramas de actividad, área de residencia y región natural, 2008-2016 381

Anexo 6: Principales Características de la Población Joven de 14 a 29 años 383

6.1 Perú: Población en edad de trabajar de 14 a 29 años de edad, según área de residencia, región natural y departamento, 2007-2016 385
6.2 Perú: Población en edad de trabajar masculina de 14 a 29 años de edad, según área de residencia, región natural y departamento, 2007-2016 387
6.3 Perú: Población en edad de trabajar femenina de 14 a 29 años de edad, según área de residencia, región natural y departamento, 2007-2016 389
6.4 Perú: Población en edad de trabajar de 14 a 29 años, según grupos de edad, sexo, área de residencia y región natural y 2007-2016 391
6.5 Perú: Población en edad de trabajar de 14 a 29 años, según nivel educativo, área de residencia y región natural y 2007-2016 393
6.6 Perú: Población en edad de trabajar masculina de 14 a 29 años, según nivel educativo, área de residencia y región natural, 2007-2016 394
6.7 Perú: Población en edad de trabajar femenina de 14 a 29 años, según nivel educativo, área de residencia y región natural, 2007-2016 395
6.8 Perú: Población económicamente activa de 14 a 29 años de edad, según área de residencia, región natural y departamento, 2007-2016 396
6.9 Perú: Población económicamente activa masculina de 14 a 29 años de edad, según área de residencia, región natural y departamento, 2007-2016 398
6.10 Perú: Población económicamente activa femenina de 14 a 29 años de edad, según área de residencia, región natural y departamento, 2007-2016 399
6.11 Perú: Población económicamente activa de 14 a 29 años, según grupos de edad, área de residencia y región natural, 2007-2016 400
6.12 Perú: Población económicamente activa de 14 a 29 años, según nivel educativo, área de residencia y región natural, 2007-2016 402
6.13 Perú: Población económicamente activa masculina de 14 a 29 años, según nivel educativo, área de residencia y región natural, 2007-2016 403
6.14 Perú: Población económicamente activa femenina de 14 a 29 años, según nivel educativo, área de residencia y región natural, 2007-2016 404
6.15 Perú: Tasa de actividad de la población de 14 a 29 años de edad, según área de residencia, región natural y departamento, 2007-2016 405
6.16 Perú: Tasa de actividad de la población masculina de 14 a 29 años de edad, según área de residencia, región natural y departamento, 2007-2016 406
6.17 Perú: Tasa de actividad de la población femenina de 14 a 29 años de edad, según área de residencia, región natural y departamento, 2007-2016 407
6.18 Tasa de actividad de la población de 14 a 29 años, según grupos de edad, sexo, área de residencia y región natural, 2007-2016 408
6.19 Tasa de actividad de la población de 14 a 29 años, según nivel educativo y área de residencia y región natural, 2007-2016 410
6.20 Perú: Población económicamente inactiva 14 a 29 años de edad, según área de residencia, región natural y departamento, 2007-2016 411
6.21 Perú: Población económicamente inactiva masculina de 14 a 29 años de edad, según área de residencia, región y región administrativa, 2007-2016 413
6.22 Perú: Población económicamente inactiva femenina de 14 a 29 años de edad, según área de residencia, región natural y departamento, 2007-2016 414
6.23 Perú: Tasa de inactividad de la población de 14 a 29 años de edad, según área de residencia, región natural y departamento, 2007-2016 415
6.24 Perú: Población económicamente activa ocupada de 14 a 29 años de edad, según área de residencia, región natural y departamento, 2007-2016 416
6.25 Perú: Población económicamente activa ocupada masculina de 14 a 29 años, según área de residencia, región natural y departamento, 2007-2016 418
6.26 Perú: Población económicamente activa ocupada femenina de 14 a 29 años, según área de residencia, región natural y departamento, 2007-2016 420

6.27 Perú: Población económicamente activa ocupada de 14 a 29 años, según grupos de edad y área de residencia y región natural y departamento, 2007-2016 422
6.28 Población económicamente activa ocupada de 14 a 29 años, según nivel educativo y área de residencia y región natural, 2007-2016 423
6.29 Perú: Población económicamente activa ocupada de 14 a 29 años, según tamaño de empresa, área de residencia y región natural, 2007-2016 424
6.30 Perú: Población económicamente activa ocupada de 14 a 29 años, según ramas de actividad y área de residencia y región natural, 2008-2016 425
6.31 Perú: Población económicamente activa ocupada de 14 a 29 años, según categoría de ocupación, área de residencia y región natural, 2007-2016 427
6.32 Perú: Población económicamente activa ocupada de 14 a 29 años por promedio de horas trabajadas, según sexo y área de residencia y región natural, 2007-2016 428
6.33 Perú: Población ocupada de 14 a 29 años, por empleo formal e informal, según área de residencia y región natural, 2012-2016 428
6.34 Perú: Población desempleada de 14 a 29 años, según sexo y área de residencia, 2007-2016 429
6.35 Perú: Acceso y uso de la población económicamente activa ocupada de 18 a 29 años al sistema financiero, según principales características. 2015 430
6.36 Perú: Acceso y uso de la población económicamente activa ocupada de 18 a 29 años al sistema financiero, según principales características. 2016 432

Anexo 7: Características de la Población Ocupada en Empleo Informal 435

7.1 Perú: Población ocupada por empleo formal e informal, según área de residencia y región natural, 2008-2016 437
7.2 Perú: Población ocupada por empleo formal e informal, según área de residencia y región natural, 2008-2016 (Porcentaje) 440
7.3 Perú: Población ocupada masculina por empleo formal e informal, según área de residencia, región natural y departamento, 2008-2016 443
7.4 Perú: Población ocupada masculina por empleo formal e informal, según área de residencia, región natural y departamento, 2008-2016 (Porcentaje) 446
7.5 Perú: Población ocupada femenina por empleo formal e Informal, según área de residencia, región natural y departamento, 2008-2016 449
7.6 Perú: Población ocupada femenina por empleo formal e informal, según área de residencia, región natural y departamento, 2008-2016 (Porcentaje) 451
7.7 Perú: Población ocupada por empleo formal e informal, según características sociodemográficas y área de residencia, 2008-2016 455
7.8 Perú: Población ocupada por empleo formal e informal, según características sociodemográficas y área de residencia, 2008-2016 (Porcentaje) 458
7.9 Perú: Población ocupada masculina por empleo formal e informal, según características sociodemográficas y área de residencia, 2008-2016 461
7.10 Perú: Población ocupada masculina por empleo formal e informal, según características sociodemográficos y área de residencia, 2008-2016 (Porcentaje) 464
7.11 Perú: Población ocupada femenina por empleo formal e informal, según características sociodemográficas y área de residencia, 2008-2016 467
7.12 Perú: Población ocupada femenina por empleo formal e informal, según características sociodemográficas y área de residencia, 2008-2016 (Porcentaje) 470
7.13 Perú: Población ocupada por empleo formal e informal, según características económicas y área de residencia, 2008-2016 473
7.14 Perú: Población ocupada por empleo formal e informal, según características económicas y área de residencia, 2008-2016 (Porcentaje) 479

Anexo 8: Características de la Población Desempleada 485

8.1 Perú: Población desempleada, según sexo, área de residencia y región natural, 2007-2016 487
8.2 Perú: Población desempleada, según grupos de edad, área de residencia y región natural, 2007-2016 ... 488
8.3 Perú: Población desempleada, según nivel educativo, área de residencia y región natural, 2007-2016 490

8.4 Perú: Población desempleada, según quintil, área de residencia y región natural, 2007-2016 492

Anexo 9: Contribución de la Población Migrante Interna a la Actividad Económica 493

9.1 Perú: Población en edad de trabajar Migrante Interna Reciente y Tasa de Migración Neta, según departamento, 2011 - 2016 495
9.2 Perú: Población en edad de trabajar Masculina Migrante Interna Reciente y Tasa de Migración Neta, según departamento, 2011 -2016 496
9.3 Perú: Población en edad de trabajar femenina migrante interna reciente y tasa de migración neta, según departamento, 2011 -2016 497
9.4 Perú: Población Ocupada Migrante Interna Reciente y Tasa de Migración Neta, según departamento, 2011 - 2016 498
9.5 Perú: Población Ocupada masculina Migrante Interna Reciente y Tasa de Migración Neta, según departamento, 2011 – 2016 499
9.6 Perú: Población Ocupada femenina Migrante Interna Reciente y Tasa de Migración Neta, según departamento, 2011 – 2016 500
9.7 Perú: Población Ocupada joven menor de 30 años Migrante Interna Reciente y Tasa de Migración Neta, según departamento, 2011 – 2016 501
9.8 Perú: Características demográficas y sociales de la población ocupada migrante interna reciente y no migrante, 2011-2016 502
9.9 Perú: Características económicas de la población ocupada migrante interna reciente y no migrante, 2011-2016 503

Anexo 10: Ingreso Promedio Proveniente del Trabajo 505

10.1 Perú: Ingreso promedio mensual proveniente del trabajo, según área de residencia, región natural y departamento, 2007-2016 507
10.2 Perú: Ingreso promedio mensual proveniente del trabajo de la población ocupada masculina, según área de residencia, región natural y departamento, 2007-2016 508
10.3 Perú: Ingreso promedio mensual proveniente del trabajo de la población ocupada femenina, según área de residencia, región natural y departamento, 2007-2016 509
10.4 Perú: Ingreso promedio mensual proveniente de la actividad principal, según área de residencia, región natural y departamento, 2007-2016 510
10.5 Perú: Ingreso promedio mensual proveniente de la actividad principal de la población ocupada masculina según área de residencia, región natural y departamento, 2007-2016 . 511
10.6 Perú: Ingreso promedio mensual proveniente de la actividad principal de la población ocupada femenina, según área de residencia, región natural y departamento, 2007-2016 .. 512
10.7 Perú: Ingreso promedio mensual proveniente de la actividad secundaria, según área de residencia, región natural y departamento, 2007-2016 513
10.8 Perú: Ingreso promedio mensual proveniente de la actividad secundaria de la población ocupada masculina, según área de residencia, región natural y departamento, 2007-2016 514
10.9 Perú: Ingreso promedio mensual proveniente de la actividad secundaria de la población ocupada femenina, según área de residencia, región natural y departamento, 2007-2016 515
10.10 Perú: Ingreso promedio mensual proveniente del trabajo, según grupos de edad, área de residencia y región natural, 2007-2016 516
10.11 Perú: Ingreso promedio mensual proveniente del trabajo, según nivel Educativo y área de residencia y región natural, 2007-2016 517
10.12 Perú: Ingreso promedio mensual proveniente del trabajo, según categoría de ocupación y área de residencia y región natural, 2007-2016 518
10.13 Perú: Ingreso promedio mensual proveniente del trabajo, según tamaño de empresa y área de residencia y región natural, 2007-2016 519
10.14 Perú: Ingreso promedio mensual proveniente del trabajo, según ramas de actividad y área de residencia y región natural, 2008-2016 520
10.15 Perú: Ingreso promedio mensual proveniente del trabajo, según estado civil y conyugal y área de residencia y región natural, 2007-2016 521

10.16 Perú: Ingreso promedio mensual proveniente del trabajo según etnia, área de residencia y región natural, 2007-2016 522
10.17 Perú: Ingreso promedio mensual por hora, según área de residencia, región natural y sexo, 2007-2016 523
10.18 Perú: Ingreso promedio mensual por hora, según principales características, 2007-2016 524

Anexo 11: Perfil del Trabajador Independiente 525

11.1 Perú: Población ocupada en condición de trabajador independiente, (cuenta propia y empleador o patrono), según área de residencia, región natural y departamento, 2007-2016 ... 527
11.2 Perú: Población ocupada masculina en condición de trabajador independiente (cuenta propia y empleador o patrono), según área de residencia, región natural y departamento, 2007-2016 ... 529
11.3 Perú: Población ocupada femenina en condición de trabajadora Independiente (cuenta propia y empleador o patrono), según área de residencia, región natural y departamento, 2007-2016 531
11.4 Perú: Participación de la población ocupada en condición de trabajador independiente (cuenta propia y empleador o patrono), según área de residencia, región natural y departamento, 2007-2016 533
11.5 Perú: Población ocupada en condición de trabajador independiente según principales características demográficas, 2007-2016 534
11.6 Perú: Población ocupada en condición de trabajador independiente según principales características económicas, 2007-2016 535
11.7 Perú: Población ocupada en condición de trabajador independiente, según condición jurídica, área de residencia, región natural y departamento, 2012-2016 536
11.8 Perú: Población ocupada en condición de trabajador independiente, según condición de registro, sexo, área de residencia y región natural, 2012-2016 539
11.9 Perú: Población ocupada en condición de trabajador independiente, según cómo lleva las cuentas de su negocio y área de residencia, 2012-2016 541
11.10 Perú: Población ocupada en condición de trabajador independiente, según lugar donde desempeña su actividad, sexo y área de residencia, 2012-2016 542
11.11 Perú: Régimen de propiedad del establecimiento del trabajador independiente, según sexo y área de residencia, 2012-2016 544
11.12 Perú: Servicios básicos del establecimiento del trabajador independiente, según área de residencia, 2012-2016 545
11.13 Perú: Tiempo que trabaja en su negocio, según sexo y área de residencia, 2012-2016 546
11.14 Perú: Número de personas ocupadas en negocio del trabajador independiente, según sexo y área de residencia, 2012-2016 547
11.15 Perú: Población ocupada en condición de trabajador independiente, según rama de actividad, sexo y área de residencia, 2012-2016 548

Conceptos y definiciones 549

Bibliografía 551

Resumen Ejecutivo

1.- De acuerdo a los resultados de la Encuesta Nacional de Hogares (ENAHO), en el año 2016 la Población en Edad de Trabajar alcanzó los 23 millones 401 mil 600 personas, de las cuales el 72,2% (16 millones 903 mil 700 personas) representa la Población Económicamente Activa o llamada Fuerza laboral y el restante 27,8% la Población Económicamente Inactiva, constituida por estudiantes, amas de casa, jubilados, etc. Entre los departamentos más representativos en cuanto a Población en Edad de Trabajar se encuentran: la provincia de Lima (7 millones 56 mil personas), La libertad (1 millón 397 mil 800), Piura (1 millón 340 mil 200 personas) y Cajamarca (1 millón 97 mil 500 personas).

Perú: Población en Edad de Trabajar según condición de actividad, 2011, 2015 y 2016
(Miles de personas)

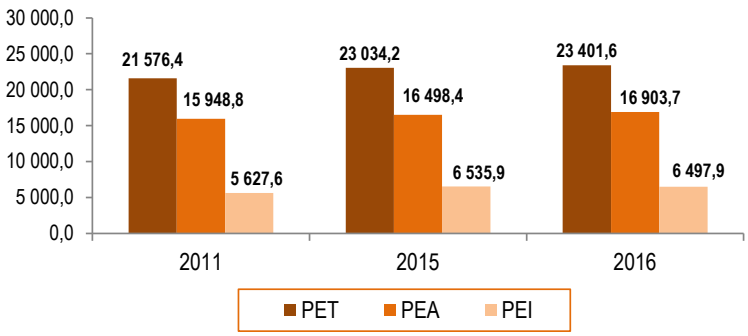

PET: Población en Edad de Trabajar (14 y más años de edad).
PEA: Población Económicamente Activa.
PEI : Población Económicamente Inactiva.
Fuente: Instituto Nacional de Estadística e Informática- Encuesta Nacional de Hogares.

2.- Conocer el acceso y uso de la Población a los servicios financieros es una necesidad de importancia puesto que se ha convertido en una herramienta relevante para generar oportunidades y permitir que la población se inserte dentro de los beneficios de lo que significa un crédito o la posibilidad de ahorro. Los resultados de la encuesta muestran que en el año 2016, el 37,8% de la población en edad de trabajar (PET) de 18 y más años de edad tenía acceso o usaba alguno de los servicios financieros formales, entre la población económicamente activa (PEA) el porcentaje es 40,9% y en los ocupados alcanza el 41,1%. Al comparar los resultados del 2016 respecto al año anterior, se observa un incremento en 2,8 puntos porcentuales en la PET.

Peru: Población de 18 y más años de edad con acceso o uso de algún servicio del sistema financiero, según condición de actividad, 2015- 2016
(Porcentaje)

Condición de actividad	Acceso o uso de algún servicio del sistema financiero 1/		Variación Absoluta 2015-2016
	2015	2016	
Población en Edad de Trabajar	**35,0**	**37,8**	**2,8**
Población Económicamnte Activa	38,4	40,9	2,4
. Ocupado	38,7	41,1	2,4
.Desocupado Abierto	32,0	35,1	3,1
Población Económicamente Inactiva	23,9	27,6	3,7

1/ Considera los siguientes servicios financieros: cuenta de ahorro, cuenta de ahorro a plazo fijo, cuenta corriente, tarjeta de crédito y tarjeta de débito.
Fuente: Instituto Nacional de Estadistica e informatica - Encuesta Nacional de Hogares.

3.- La tasa de actividad que viene a ser el cociente entre la población económicamente activa (población en condición de ocupados o buscando un trabajo) con el total de Población en Edad de Trabajar (14 y más años de edad) fue de 72,2%. A lo largo del periodo analizado, 2011-2016, la tasa de actividad de los hombres ha sido mayor al registrado en las mujeres. Así, en el 2016 la tasa de actividad masculina fue de 81,2% y la femenina de 63,3%, existiendo una brecha de 17,9 puntos porcentuales que favorece a los hombres.

Perú: Tasa de actividad según sexo, 2011 y 2016
(Porcentaje)

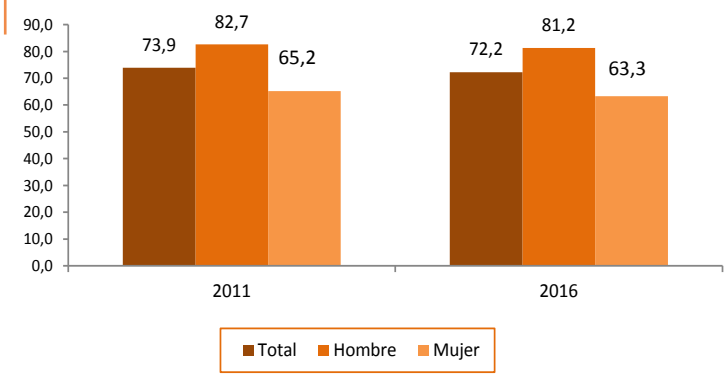

Fuente: Instituto Nacional de Estadística e Informática- Encuesta Nacional de Hogares.

4.- La población ocupada del país, es decir, aquella que participa en la generación de algún bien o en la prestación de un servicio, se situó en 16 millones 197 mil 100 personas. En el periodo 2011-2016, la población ocupada se incrementó en 178 mil personas por año y creció a una tasa promedio anual de 1,1%. En éste mismo periodo la población ocupada masculina se incrementó en promedio en 109 mil personas cada año y creció en 1,2%; mientras que la población ocupada femenina se incrementó en 69 mil personas por año y su tasa de crecimiento promedio anual fue de 1,0%.

Perú: Población ocupada, según sexo, 2011, 2015 y 2016
(Miles de personas)

Sexo	Población ocupada			Incremento promedio anual (Miles de personas) 2011-2016	Tasa de crecimiento promedio anual (%) 2011- 2016	Variación porcentual (%) 2016/2015
	2011	2015	2016			
Total	**15 307,4**	**15 919,2**	**16 197,1**	**177,9**	**1,1**	**1,8**
Hombre	8 554,5	8 971,7	9 097,0	108,5	1,2	1,4
Mujer	6 753,0	6 947,5	7 100,1	69,4	1,0	2,2

Fuente: Instituto Nacional de Estadística e Informática- Encuesta Nacional de Hogares.

5.- En el periodo 2011-2016, la tasa de crecimiento de la población ocupada a nivel nacional fue de 1,1%. Sin embargo, son catorce departamentos y la Provincia Constitucional del Callao los que registran tasas de crecimiento por encima del valor nacional.

Perú: Tasa de crecimiento de la población ocupada según departamento, 2011-2016
(Porcentaje)

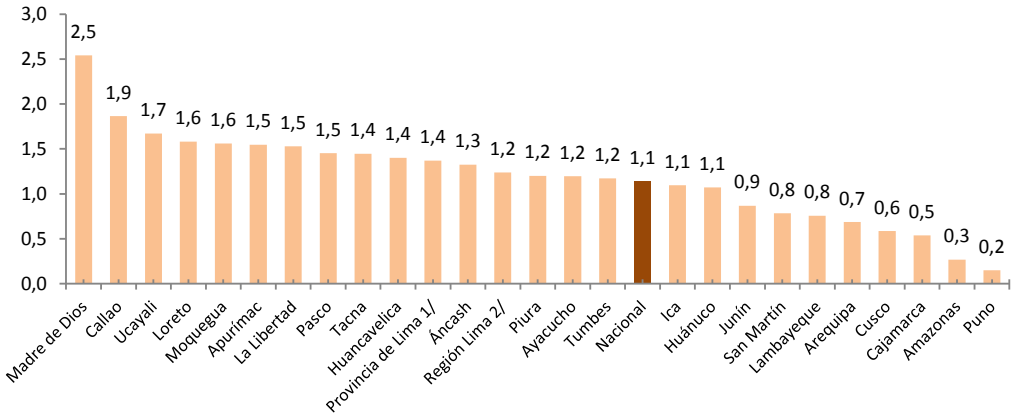

1/ Comprende los 43 distritos que conforman la provincia de Lima.
2/ Comprende las provincias de: Barranca, Cajatambo, Canta, Cañete, Huaral, Huarochiri, Huaura, Oyón y Yauyos.
Fuente: Instituto Nacional de Estadística- Encuesta Nacional de Hogares.

6.- Los sectores, Agricultura, Pesca y Minería absorben al 26,5% (4 millones 103 mil 800 personas) de trabajadores del país, Comercio, otro importante sector que concentra el 18,3% (2 millones 965 mil personas) de ocupados, la actividad Manufactura absorbe el 9,5% (1 millón 541 mil 700) y Transportes y Comunicaciones agrupa al 8,4% (1 millón 361 mil 700 personas), entre los principales.

Perú: Población ocupada según ramas de actividad, 2011 y 2016
(Porcentaje)

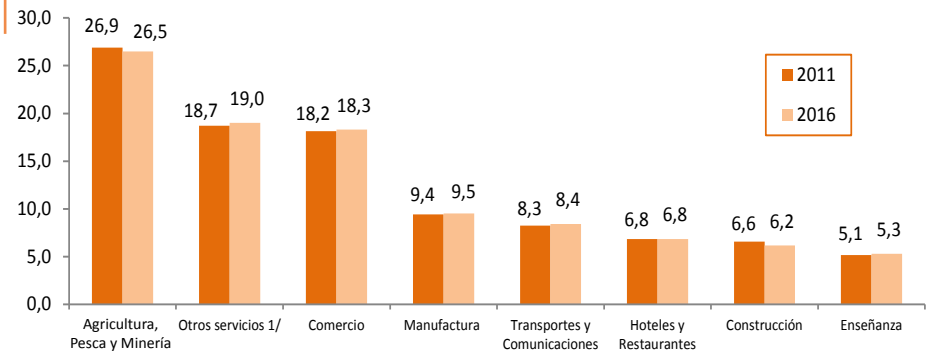

1/Otros Servicios incluye: Electricidad, gas y agua, Intermediación financiera, actividades de servicios sociales y de salud, otras activ. de serv. Comunitarias, sociales y personales.
Fuente: Instituto Nacional de Estadística- Encuesta Nacional de Hogares.

7.- En el 2016, los resultados muestran un mejoramiento del nivel de educación de la población ocupada. La participación de la población ocupada con educación superior universitaria fue de 16,6%, mayor en 2,0 puntos porcentuales al registrado en el 2011 (14,6%) y los que cuentan con superior no universitaria representan el 14,9%, menor en 0,4 punto porcentual al mostrado en el 2011 (15,3%). Por otro lado, los que alcanzaron algún año de educación secundaria representan el 42,4%, registra un incremento en 1,0 punto porcentual y aquellos con educación primaria o sin nivel alguno, el 26,1%, disminuye su participación en 2,5 puntos porcentuales respecto a lo registrado en el 2011 (28,6%).

Perú: Población ocupada, según sexo y nivel educativo, 2011 y 2016
(Porcentaje)

Sexo	2011			2016		
	Total	Hombre	Mujer	Total	Hombre	Mujer
Total	**100,0**	**100,0**	**100,0**	**100,0**	**100,0**	**100,0**
Primaria 1/	28,6	24,7	33,6	26,1	22,3	30,9
Secundaria	41,4	45,5	36,3	42,4	47,1	36,4
Sup. No Universitaria	15,3	14,7	16,0	14,9	14,1	16,0
Sup. Universitaria	14,6	15,1	14,1	16,6	16,4	16,7

1/ Incluye sin nivel e inicial.
Fuente: Instituto Nacional de Estadística e Informática-Encuesta Nacional de Hogares.

8.- En el periodo analizado 2011-2016 se aprecian cambios en la composición de la población ocupada por situación del empleo. La población ocupada asalariada incrementó su participación en 2,9 puntos porcentuales, al pasar de 43,8% en el 2011 a 46,7% en el 2016; mientras que, la participación de los Trabajadores Familiares No Remunerados disminuyó, paso de 12,7% en el 2011 a 10,5% en el 2016.

Perú: Población ocupada según situación en el empleo , 2011 y 2016
(Porcentaje)

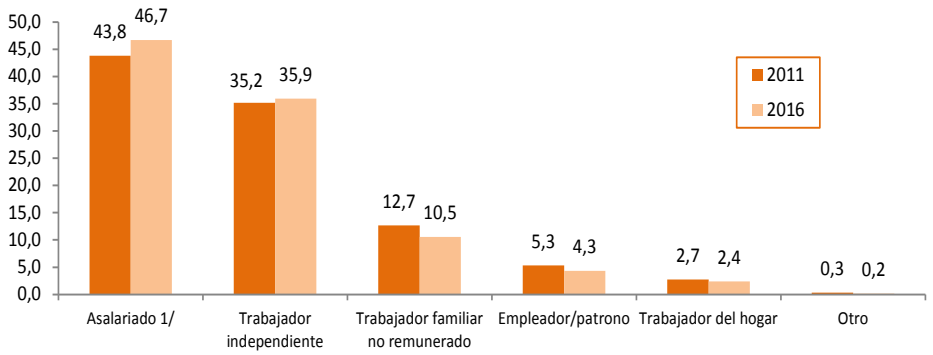

1/ Incluye empleado y obrero.
Fuente: Instituto Nacional de Estadística e Informática-Encuesta Nacional de Hogares.

9.- Los resultados de la ENAHO 2016, muestran que la tasa de empleo adecuado se incrementó en 5,8 puntos porcentuales en el área urbana, al pasar de 53,0% registrado en el 2011 a 58,8% en el 2016. Por otro lado, la tasa de subempleo disminuyó en 5,9 puntos porcentuales y el desempleo se mantuvo constante.

Perú urbano: Tasa de empleo adecuado, subempleo y desempleo, 2011 y 2016
(Porcentaje)

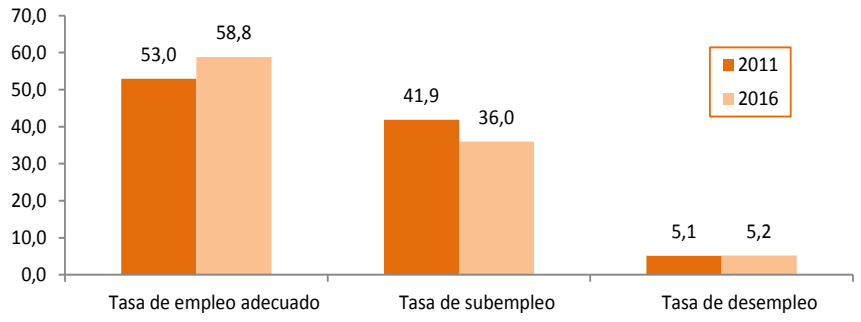

Fuente: Instituto Nacional de Estadística e Informática-Encuesta Nacional de Hogares.

10.- En el año 2016, la población ocupada asalariada alcanzó los 7 millones 558 mil 700 personas, lo que representa el 46,7% de total de ocupados. Asimismo, el 88,4% (6 millones 682 mil 100 personas) de los asalariados se encuentran en el Área Urbana y el 11,6% en el Área Rural (876 mil 600 personas).

Perú: Población ocupada asalariada, según área de residencia, 2011 y 2016
(Miles de personas)

Área de residencia	2011	2016	Tasa de crecimiento promedio anual (%) 2011-2016
Total	**6 706,3**	**7 558,7**	**2,4**
Área de residencia			
Urbana	5 852,9	6 682,1	2,7
Rural	853,4	876,6	0,5

Nota: Asalariados considera Empleados y Obreros.
Fuente: Instituto Nacional de Estadística e Informática-Encuesta Nacional de Hogares.

11.- Los resultados de la encuesta registran que el 72,2% (11 millones 700 mil personas) de la población ocupada, tiene algún seguro de salud como: Seguro Social de Salud (EsSalud), Seguro Integral de Salud (SIS) u Otro seguro (Seguro Privado de Salud, Entidad Prestadora de Salud, Seguro de las Fuerzas Armadas/ Policiales, Seguro Universitario, Seguro Escolar Privado, Otros); mientras que el 27,8% carece de este beneficio.

Perú: Población ocupada con algún seguro de salud, según área de residencia, 2011 y 2016
(Miles de personas y por porcentaje)

Área de residencia	2011	2016
Total	**9 189,6**	**11 700,0**
(% del total de ocupados)	**60,0**	**72,2**
Área de residencia		
Urbana	6 242,8	8 675,1
(%)	55,5	70,0
Rural	2 946,9	3 024,9
(%)	72,6	79,4

Fuente: Instituto Nacional de Estadística e Informática-Encuesta Nacional de Hogares.

12.- Según la Encuesta Nacional de Hogares del 2016, la población joven de 14 a 29 años asciende a 8 millones 710 mil 400 personas y representa el 37,2% del total de la Población en Edad de Trabajar. Por otro lado, la población ocupada joven asciende a 4 millones 725 mil 400 personas y participa del 29,2% del total de la PEA ocupada, los ocupados varones jóvenes se sitúan en 2 millones 273 mil personas y las mujeres en 2 millones 52 mil 400 personas. Al comparar los porcentajes de participación respecto al año 2011, se aprecia una disminución en 3,3 puntos porcentuales.

Perú: Participación de la población ocupada joven de 14 a 29 años en el total de la PEA ocupada, 2011 y 2016
(Porcentaje)

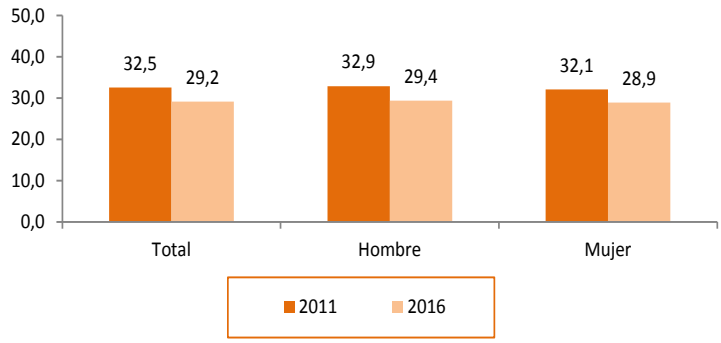

Fuente: Instituto Nacional de Estadística e Informática-Encuesta Nacional de Hogares.

13.- En el año 2016, de acuerdo a los resultados de la ENAHO, la población ocupada en empleo formal alcanzó los 4 millones 539 mil 800 personas, que representan el 28,0% de total de ocupados; mientras que los ocupados en la informalidad se ubicaron en 11 millones 657 mil 300 personas, que representan el 72,0%. La informalidad afecta más en ciertos sectores económicos como Agricultura, Pesca y Minería (94,6%), Transportes y Comunicaciones (77,1%), Construcción (77,6%) y Comercio (72,0%).Por otro lado, el empleo informal se concentra en empresas de 1 a 10 trabajadores (88,2%).Al comparar la tasa de empleo informal respecto al año 2011 (75,1%), registra una disminución en 3,1 puntos porcentuales.

Perú: Tasa de empleo formal e informal, 2011 y 2016
(Porcentaje)

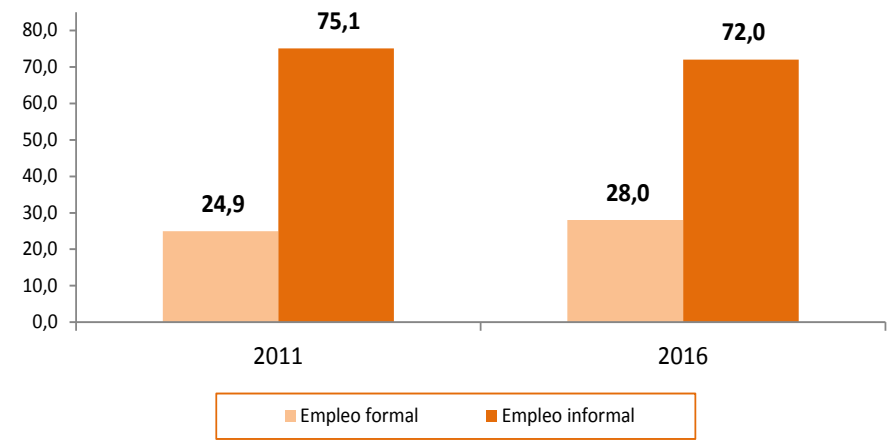

Fuente: Instituto Nacional de Estadística e Informática-Encuesta Nacional de Hogares.

14.- En base a la información proveniente de la Encuesta Nacional de Hogares (ENAHO) del año 2016 se ha estimado la migración interna reciente (desplazamiento espacial de individuos o de un conjunto de personas que pasan a establecer o a residir dentro de un país en los últimos 5 años) a nivel interdepartamental, la información disponible nos permite conocer cuáles son los departamentos que atraen y cuáles son los que expulsan población ocupada. En el periodo 2011-2016, podemos observar que son quince (Incluye la Provincia Constitucional del Callao) los departamentos de "atracción" poblacional, entre la que destaca la Provincia Constitucional del Callao, atrae a cerca del 29,6% de la inmigración neta de ocupados. Por otro lado, desde la emigración neta, es decir los departamentos de "expulsión", son 10 departamentos, señalando en primer lugar a Cajamarca (20,0%).

Perú: Distribución relativa de los saldos de Migracion Neta Reciente interdepartamental de población ocupada, 2011-2016
(Porcentaje)

De atracción		De expulsión	
Departamento	**Distribución %**	**Departamento**	**Distribución %**
Total	**100,0**	**Total**	**100,0**
Callao	29,6	Cajamarca	20,0
Cusco	13,5	Junín	19,6
Huánuco	8,6	Áncash	14,3
Ucayali	8,4	Piura	11,8
Provincia de Lima 1/	7,3	Ica	10,0
Región Lima 2/	6,7	Tacna	8,9
La Libertad	6,4	Loreto	7,6
Ayacucho	4,6	Huancavelica	5,5
Amazonas	4,1	Lambayeque	2,2
Arequipa	3,7	Moquegua	0,1
Pasco	1,7		
Apurímac	1,6		
San Martín	1,4		
Tumbes	1,1		
Madre de Dios	1,0		
Puno	0,4		

1/ Comprende los 43 distritos que conforman la provincia de Lima.
2/ Comprende las provincias de: Barranca, Cajatambo, Canta, Cañete, Huaral, Huarochiri, Huaura, Oyón y Yauyos.
Fuente: Instituto Nacional de Estadística e Informática-Encuesta Nacional de Hogares.

15.- El ingreso promedio mensual por trabajo se situó en 1370,7 soles corrientes y creció a una tasa promedio anual de 5,1% entre el 2011 y 2016. Por otro lado, el ingreso promedio mensual de los hombres continúa siendo superior al obtenido por las mujeres, persisten las brechas de ingresos por sexo. El ingreso de la población ocupada masculina se situó en 1555,6 soles y la femenina en 1100,6 soles, siendo la diferencia de 455 soles a favor de los hombres.

Perú: Ingreso promedio mensual proveniente del trabajo, según sexo, 2011 y 2016
(Soles corrientes)

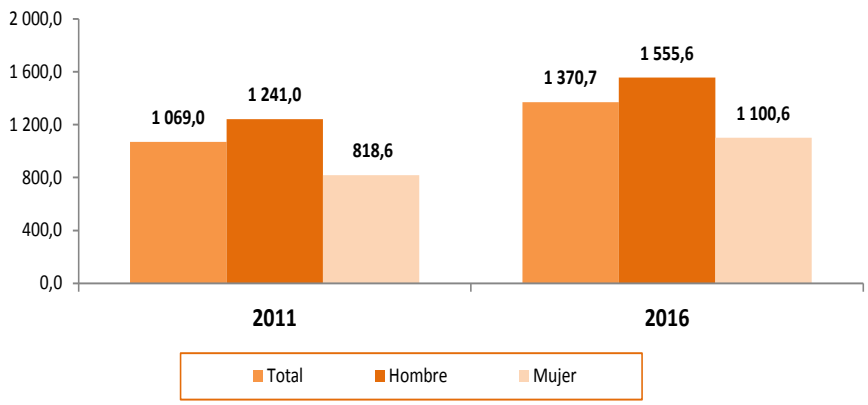

Fuente: Instituto Nacional de Estadística e Informática-Encuesta Nacional de Hogares.

16.- Este año el documento incorpora un nuevo capítulo dedicado al "El Trabajador Independiente", trata aspectos relacionados a sus características sociodemográficas, económicas, las características de su establecimiento y como desempeña sus actividades, entre otros. También ENAHO nos revela la motivación de los ocupados para iniciar un negocio, casi la mitad de los trabajadores independientes, 49,2% manifestó que inició su actividad por necesidad económica, 20,0% porque quiso ser independiente, 18,8% para obtener mayores ingresos, 5,5% no encontró trabajo asalariado, 4,2% por tradición familiar, entre los principales.

Perú: Población ocupada en condición de trabajador independiente, según el motivo por el cual inició el negocio, 2016
(Porcentaje)

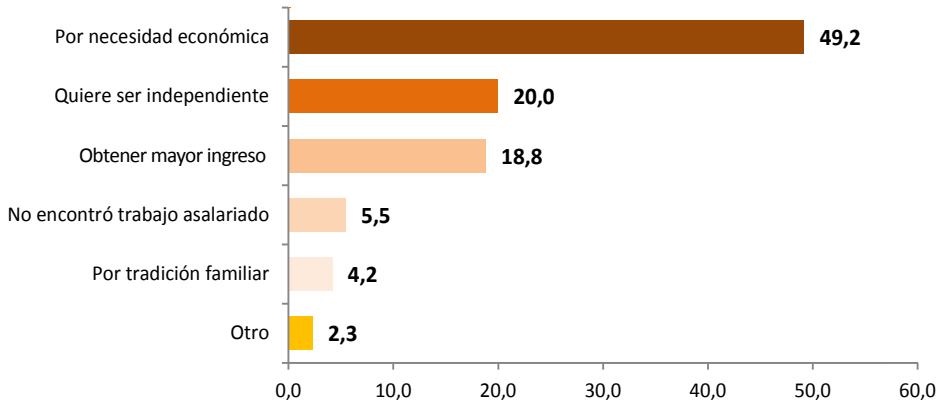

Fuente: Instituto Nacional de Estadística e Informática-Encuesta Nacional de Hogares.

Capítulo 1

Características y Condición de Actividad de la Población en Edad de Trabajar

Capítulo 1

Características y Condición de Actividad de la Población en Edad de Trabajar

1.1 Población en Edad de Trabajar por condición de actividad

La Población en Edad de Trabajar o Población en Edad Activa está constituida por las personas aptas para ejercer funciones productivas. No existe uniformidad internacional para definir a la Población en Edad de Trabajar (PET). En América Latina y el Caribe, la Población en Edad de Trabajar ha sido precisada en función a las características del mercado laboral de cada país. Sin embargo, en la mayoría ellos, se determina tomando en consideración la edad mínima, en el caso de nuestro país no existe la edad máxima. En el Perú, se estableció en 14 años, la edad mínima para definir la Población en Edad de Trabajar, tomando en consideración lo estipulado en el Convenio 138 de la Organización Internacional del Trabajo (OIT) sobre edad mínima. La PET se subdivide en Población Económicamente Activa (PEA) conocida también como la Fuerza de Trabajo y Población Económicamente Inactiva (PEI).

La Población Económicamente Activa (PEA) es la oferta de mano de obra en el mercado de trabajo y está constituida por el conjunto de personas, que contando con la edad mínima establecida (14 años en el caso del Perú), ofrecen la mano de obra disponible para la producción de bienes y/o servicios durante un período de referencia determinado. Por lo tanto, las personas son consideradas económicamente activas, si contribuyen o están disponibles para la producción de bienes y servicios. La PEA comprende a las personas, que durante el período de referencia estaban trabajando (ocupados) o buscando activamente un trabajo (desempleados).

La Población Económicamente Inactiva (PEI) es el grupo de personas en edad de trabajar que no participan en el mercado laboral, es decir, que no realizan ni buscan realizar alguna actividad económica. En la PEI se puede distinguir dos grandes grupos: Inactivos con deseos de trabajar (Desempleo Oculto) e Inactivos sin deseos de trabajar (Inactivos Plenos). La Encuesta Nacional de Hogares (ENAHO) es la fuente para generar las estadísticas de empleo presentadas en este documento.

Gráfico Nº 1.1
Perú: Esquema de la Población por Condición de Actividad

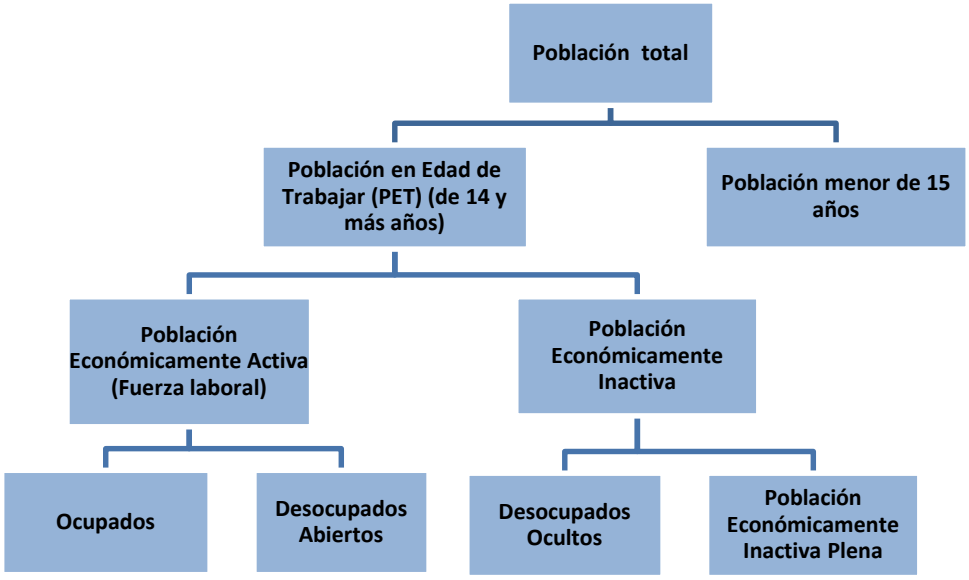

1.1.1 Magnitud y crecimiento de la Población en Edad de Trabajar

Para el año 2016, según resultados de la Encuesta Nacional de Hogares, la Población en Edad de Trabajar alcanzó los 23 millones 401 mil 600 personas, de las cuales, el 79,2% (18 millones 532 mil 900 personas) residen en el Área Urbana y el 20,8% restante (4 millones 868 mil 800 personas) en el Área Rural. Por otro lado, la Costa concentra el 57,4% del total de la Población en Edad de Trabajar (13 millones 430 mil 500 personas), la Sierra, el 30,4% (7 millones 121 mil 500 personas) y la Selva, el 12,2% (2 millones 849 mil 600 personas).

Entre el 2011 y 2016, la Población en Edad de Trabajar tuvo un incremento promedio anual de 1,6% (alrededor de 365 mil personas por año).

Asimismo, la población en edad de trabajar estimada en el 2016 comparada con la del 2015, registra un incremento también de 1,6%.

En ocho departamentos: Moquegua (79,2%), Provincia Constitucional del Callao (78,3%), Provincia de Lima (77,9%), Arequipa (77,5%), Tacna (76,6%), Tumbes (76,3%), Ica (75,6%), Lambayeque (75,2%) y Región Lima (75,1%), la proporción de la Población en Edad de Trabajar se encuentra por encima de la estimación nacional (74,3%). Por otro lado, los departamentos: Huancavelica (64,5%), Loreto (69,0%) y Ayacucho (69,2%) registran los menores porcentajes de participación de la PET en el total de la población.

Cuadro Nº 1.1
Perú: Población en edad de trabajar, según ámbito geográfico, 2011, 2015 y 2016
(Miles de Personas)

Ámbito geográfico	2011	2015	2016	Incremento promedio anual 2011-2016 (Miles de personas)	Tasa de crecimiento promedio anual (%) 2011-2016	Variación porcentual (%) 2016/2015
Total	**21 576,4**	**23 034,2**	**23 401,6**	**365,0**	**1,6**	**1,6**
Área de residencia						
Urbana	16 556,6	18 132,9	18 532,9	395,2	2,3	2,2
Rural	5 019,8	4 901,4	4 868,8	- 30,2	-0,6	-0,7
Región natural						
Costa	12 241,5	13 176,6	13 430,5	237,8	1,9	1,9
Sierra	6 706,4	7 054,1	7 121,5	83,0	1,2	1,0
Selva	2 628,5	2 803,5	2 849,6	44,2	1,6	1,6

Fuente: Instituto Nacional de Estadística e Informática- Encuesta Nacional de Hogares.

Gráfico Nº 1.2
Perú: Participación de la Población en Edad de Trabajar por departamento, 2016
(Porcentaje)

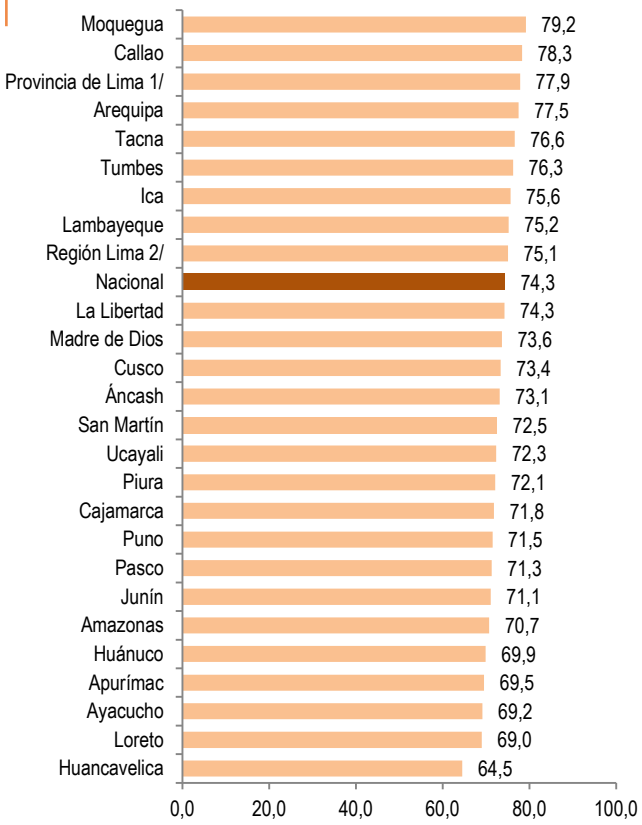

1/ Comprende los 43 distritos que conforman la provincia de Lima.
2/ Comprende las provincias de: Barranca, Cajatambo, Canta, Cañete, Huaral, Huarochiri, Huaura, Oyón y Yauyos.
Fuente: Instituto Nacional de Estadística e Informática- Encuesta Nacional de Hogares.

1.1.2 Población en Edad de Trabajar según sexo

En el periodo 2011-2016, la Población en Edad de Trabajar masculina y femenina, registran casi la misma tasa de crecimiento (1,6% en hombres y 1,7% en mujeres), en valores absolutos la PET femenina se incrementó en 185 mil 100 personas en promedio cada año y la masculina en 180 mil personas. En el Área Urbana, la Población en Edad de Trabajar masculina y femenina crece a una tasa promedio anual de 2,3%, mientras que en el Área Rural, la tasa de crecimiento para ambos sexos fue negativa, 0,5% en la población masculina y en 0,8% en la femenina.

Cuadro Nº 1.2
Perú: Población en Edad de Trabajar por sexo, según ámbito geográfico, 2011 y 2016
(Miles de Personas)

Ámbito geográfico	2011		2016		Incremento promedio anual 2011-2016 (Miles de personas)		Tasa de crecimiento promedio anual (%) 2011 - 2016	
	Hombre	Mujer	Hombre	Mujer	Hombre	Mujer	Hombre	Mujer
Total	**10 749,7**	**10 826,7**	**11 649,4**	**11 752,2**	**179,9**	**185,1**	**1,6**	**1,7**
Área de residencia								
Urbana	8 107,6	8 449,0	9 069,2	9 463,7	192,3	202,9	2,3	2,3
Rural	2 642,1	2 377,7	2 580,2	2 288,5	- 12,4	- 17,8	-0,5	-0,8
Región natural								
Costa	5 974,5	6 267,1	6 535,9	6 894,6	112,3	125,5	1,8	1,9
Sierra	3 352,5	3 353,9	3 579,5	3 542,0	45,4	37,6	1,3	1,1
Selva	1 422,7	1 205,7	1 534,0	1 315,6	22,3	22,0	1,5	1,8

Fuente: Instituto Nacional de Estadística e Informática- Encuesta Nacional de Hogares.

1.1.3 Población en Edad de Trabajar según grupos de edad

Por grupos de edad, la Población en Edad de Trabajar está compuesta por el 26,9% de jóvenes de 14 a 24 años, el 59,4% son personas de 25 a 59 años, 4,6% adultos de 60 a 64 años y el 9,0% de 65 y más años de edad.

Entre los años 2011 y 2016, en el Área Urbana, los grupos de edad que más se incrementaron fueron los de 60 a 64 años y de 65 y más años de edad, con tasas de crecimiento promedio anual de 4,5% y 4,3%, respectivamente, seguido del grupo de 25 a 59 años en 2,5%, mientras que la población joven de 14 a 24 años creció en 0,9%.

En el Área Rural, se aprecia tasas negativas de crecimiento en los grupos de edad, de 14 a 24 y 25 a 59 años; mientras que los grupos de 60 a 64 años y los de 65 y más años de edad se incrementaron a una tasa promedio anual de 1,7% y 0,6%, respectivamente.

Al analizar el comportamiento de la PET del año 2016 respecto al 2015 en el Área Urbana , se aprecia un mayor crecimiento de la población de 25 a más años que en los jóvenes de 14 a 24 años; mientras que en el Área Rural se registra crecimientos negativos en los grupos de 14 a 24 años (-1,7%) y de 25 a 59 años (-0.8%).

Gráfico Nº 1.3
Perú: Composición de la Población en Edad de Trabajar por grupos de edad, 2011 y 2016
(Porcentaje)

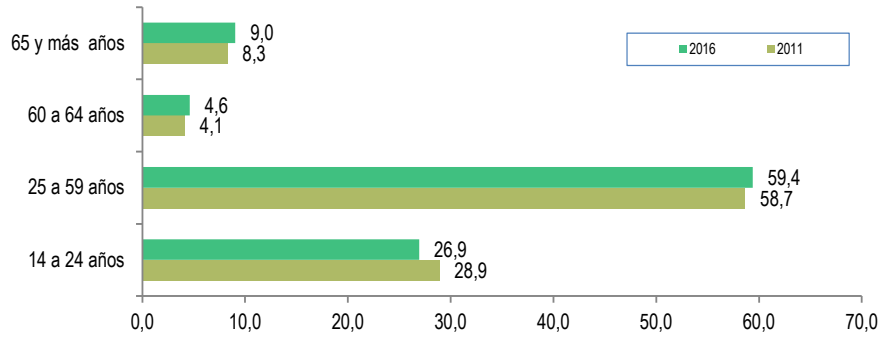

Fuente: Instituto Nacional de Estadística e Informática- Encuesta Nacional de Hogares.

Cuadro Nº 1.3
Perú: Población en Edad de Trabajar, según área de residencia y grupos de edad, 2011, 2015 y 2016
(Miles de personas)

Área de residencia/Grupos de edad	2011	2015	2016	Tasa de crecimiento promedio anual (%) 2011-2016	Variación porcentual (%) 2016/2015
Area de residencia					
Urbana	**16 556,6**	**18 132,9**	**18 532,9**	**2,3**	**2,2**
14 a 24 años	4 651,4	4 831,3	4 863,4	0,9	0,7
25 a 59 años	9 881,2	10 870,8	11 157,7	2,5	2,6
60 a 64 años	684,7	844,6	854,8	4,5	1,2
65 y más años	1 339,4	1 586,2	1 657,1	4,3	4,5
Rural	**5 019,8**	**4 901,4**	**4 868,8**	**-0,6**	**-0,7**
14 a 24 años	1 588,6	1 466,0	1 440,8	-1,9	-1,7
25 a 59 años	2 777,9	2 765,3	2 743,4	-0,2	-0,8
60 a 64 años	206,3	212,9	223,9	1,7	5,2
65 y más años	446,9	457,2	460,6	0,6	0,8

Fuente: Instituto Nacional de Estadística e Informática-Encuesta Nacional de Hogares.

1.1.4 Población en Edad de Trabajar según nivel de educación alcanzado

Según la ENAHO, 5 millones 951 mil 500 personas (25,4%) de la PET alcanzó a lo más estudiar educación primaria o no tienen nivel educativo alguno; 10 millones 576 mil 600 personas (45,2%) logró estudiar algún año de educación secundaria y 6 millones 865 mil 100 personas (29,3%) cuentan con nivel superior (no universitaria y universitaria).

Gráfico Nº 1.4
Perú: Población en Edad de Trabajar por nivel educativo, 2011 y 2016
(Miles de personas)

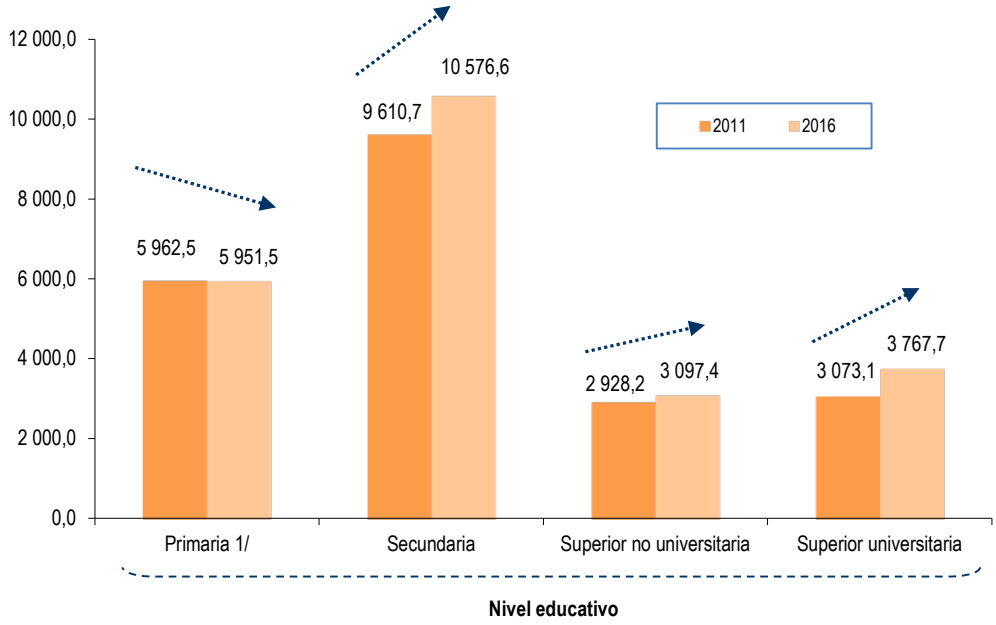

1/Incluye: sin nivel e inicial.
Fuente: Instituto Nacional de Estadística e Informática- Encuesta Nacional de Hogares.

1.2 Población Económicamente Activa (PEA)

Se considera Población Económicamente Activa a todas las personas de 14 y más años de edad que en la semana de referencia se encontraban: i) Trabajando, ii) No trabajaron pero tenían trabajo y iii) Se encontraban buscando activamente un trabajo.

Al año 2016, la Población Económicamente Activa a nivel nacional alcanzó los 16 millones 903 mil 700 personas, registra una tasa de crecimiento promedio anual de 1,2% entre el 2011 y 2016. En términos absolutos, ha significado un incremento de 191 mil personas por año. Por otro lado, el Área Urbana concentra el 77,3% de la PEA, mientras que el Área Rural el restante 22,7%.

La PEA se incrementó en 2,5% en el 2016 respecto al año anterior, en el Área Urbana se registra un incremento de 3,8%; mientras que en el Área Rural disminuye en -2,0%.

Cuadro Nº 1.4
Perú: Población Económicamente Activa, según ámbito geográfico, 2011, 2015 y 2016
(Miles de personas)

Ámbito geográfico	2011	2015	2016	Incremento promedio anual 2011-2016 (Miles de personas)	Tasa de crecimiento promedio anual (%) 2011-2016	Variación porcentual (%) 2016/2015
Total	**15 948,8**	**16 498,4**	**16 903,7**	**191,0**	**1,2**	**2,5**
Área de residencia						
Urbana	11 852,8	12 584,1	13 066,1	242,6	2,0	3,8
Rural	4 096,0	3 914,3	3 837,6	- 51,7	-1,3	-2,0
Región natural						
Costa	8 639,1	8 984,1	9 331,7	138,5	1,6	3,9
Sierra	5 255,9	5 423,0	5 420,8	33,0	0,6	0,0
Selva	2 053,8	2 091,3	2 151,2	19,5	0,9	2,9

Fuente: Instituto Nacional de Estadística e Informática-Encuesta Nacional de Hogares.

En el periodo 2011-2016, la Población Económicamente Activa masculina del Área Urbana mostró mayor crecimiento al registrar una tasa anual de 2,0% como promedio, mientras que la residente en el Área Rural decreció en 1,0%. En la Costa, creció a una tasa promedio anual de 1,6%, en la Selva y Sierra en 0,9% y 0,8%, respectivamente. Asimismo, la PEA femenina muestra crecimientos en el Área Urbana (1,9%), en la Costa (1,5%), Sierra (0,4%) y Selva (0,9%); mientras disminuye en el Área Rural (-1,7%), en el periodo analizado.

Gráfico Nº 1.5
Perú: Tasa de crecimiento de la Población Económicamente Activa por sexo, según área de residencia y región natural, 2011-2016
(Pórcentaje)

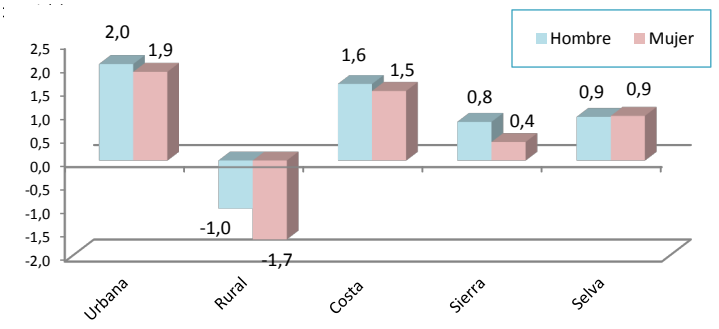

Fuente: Instituto Nacional de Estadística e Informática- Encuesta Nacional de Hogares.

1.2.1 Población Económicamente Activa según departamento

A nivel de departamento, Madre de Dios presentó la tasa más alta de crecimiento promedio anual de la población económicamente activa, 2,5%, siendo superior a la tasa de crecimiento del promedio nacional (1,2%). Asimismo, el Callao, la provincia de Lima, Pasco, La Libertad, Ucayali, Loreto, Apurímac, Ayacucho, Moquegua, Áncash y Tacna muestran crecimientos por encima del promedio nacional. En el resto de departamentos, la fuerza laboral creció igual o por debajo de ese valor, presentando las tasas más baja, Amazonas y Puno (0,3% en cada caso).

Gráfico Nº 1.6
Perú: Tasa de crecimiento de la Población Económicamente Activa, según departamento, 2011-2016
(Porcentaje)

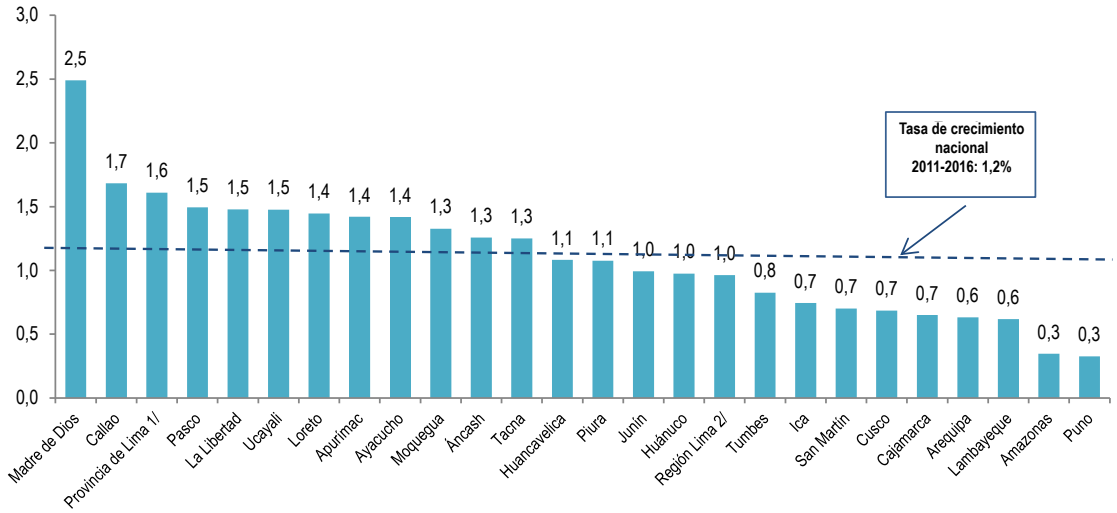

1/ Comprende los 43 distritos que conforman la provincia de Lima.
2/ Incluye las provincias de: Barranca, Cajatambo, Canta, Cañete,Huaral, Huarochirí, Huaura, Oyón y Yauyos.
Fuente: Instituto Nacional de Estadística e Informática- Encuesta Nacional de Hogares.

•Según Sexo y Departamento

La tasa de crecimiento promedio anual de la PEA femenina registra mayores niveles que la masculina en los departamentos de: Apurímac, Tacna, Ucayali, La Libertad, Moquegua, Áncash, Tumbes, Cajamarca y Puno. Por otro lado, Amazonas, y San Martín registran menores tasas de crecimiento de la PEA femenina.

Gráfico Nº 1.7
Perú: Tasa de crecimiento promedio anual de la Población Económicamente Activa, según departamento y sexo, 2011 - 2016
(Porcentaje)

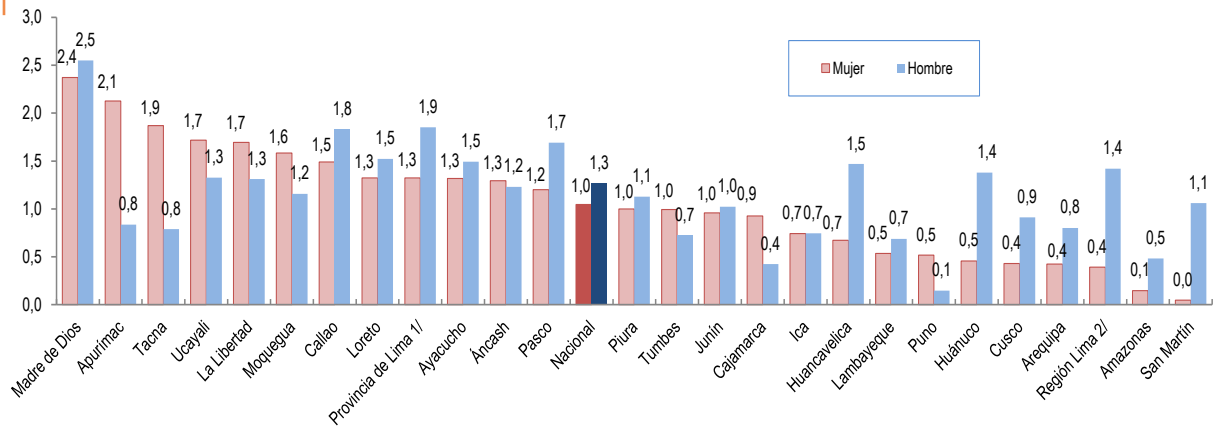

1/ Comprende los 43 distritos que conforman la provincia de Lima.
2/ Incluye las provincias de: Barranca, Cajatambo, Canta, Cañete,Huaral, Huarochirí, Huaura, Oyón y Yauyos.
Fuente: Instituto Nacional de Estadística e Informática- Encuesta Nacional de Hogares.

1.2.2 Población Económicamente Activa según Grupos de Edad

La composición de la población económicamente activa por grupos de edad se ha modificado en el 2016 respecto al 2011. Así, la participación del grupo de edad de 14 a 24 años fue de 19,0%, los adultos de 25 a 59 años representan el 70,5%, los de 60 a 64 años el 4,9% y los adultos mayores de 65 y más años el 5,6%, mientras que en el 2011, el porcentaje de jóvenes (14 a 24 años) era de 22,2%, los de 25 a 59 años representaban el 68,5%, los de 60 a 64 años el 4,2% y los de 65 y más años de edad el 5,1%.

Gráfico Nº 1.8
Perú: Distribución porcentual de la Población Económicamente Activa por grupos de edad, 2011 y 2016
(Porcentaje)

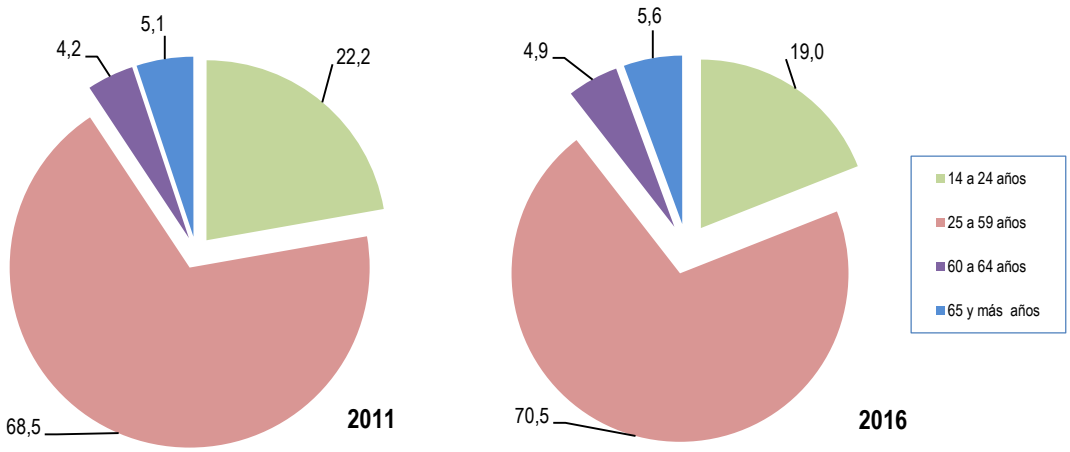

Fuente: Instituto Nacional de Estadística e Informática- Encuesta Nacional de Hogares.

1.2.3 Población Económicamente Activa según nivel de educación alcanzado

La estructura porcentual de la Población Económicamente Activa por nivel educativo, a lo largo de los últimos cinco años, se ha modificado, sobre todo en el nivel de educación primaria y superior universitaria. Así, para el año 2016, el 25,3% de la PEA tiene a lo más primaria, disminuye en 2,6 puntos porcentuales respecto al año 2011 (27,9%). Asimismo, el 17,0% alcanzó educación superior universitaria, cifra superior en 2,2 puntos porcentuales respecto al año 2011(14,8%).

Gráfico Nº 1.9
Perú: Población Económicamente Activa por nivel educativo, 2011 y 2016
(Porcentaje)

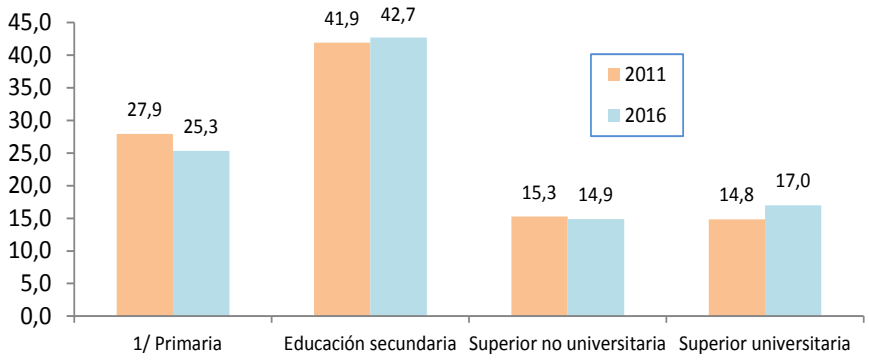

1/ Incluye sin nivel e inicial.

Fuente: Instituto Nacional de Estadística e Informática- Encuesta Nacional de Hogares.

Una de las características de los últimos años de la población que participa en el mercado laboral es la mejora de su nivel educativo, lo que se aprecia a nivel nacional y en los diferentes ámbitos geográficos.

En efecto, en el Área Urbana la tasa de crecimiento promedio anual de aquellos que tienen educación superior universitaria fue de 4,1% entre el 2011 y 2016. Asimismo, creció en 1,9% la Población Económicamente Activa con educación secundaria y en 1,0% la que tiene algún año de educación primaria o no tiene nivel educativo alguno.

En el Área Rural, se muestran menores crecimientos en la Población Económicamente Activa con educación superior universitaria (0,9%) y una tasa negativa de aquellos con educación primaria (-2,5%).

El comportamiento de la PEA del Área Urbana del año 2016 respecto al 2015 muestra crecimientos en casi todos los niveles educativos, especialmente en aquellos que cuentan con superior no universitaria (10,5%) y superior universitaria (7,3%).A diferencia, en el Área Rural solo crece la PEA con superior no universitaria (11,4%), los demás niveles educativos registran un crecimiento negativo.

Cuadro Nº 1.5
Perú: Población Económicamente Activa, según nivel educativo y área de residencia, 2011, 2015 y 2016
(Miles de personas)

Nivel educativo/ Área de residencia	2011	2015	2016	Incremento promedio anual 2011-2016 (Miles de personas)	Tasa de crecimiento promedio anual (%) 2011 - 2016	Variación porcentual (%) 2016/2015
Total	**15 948,8**	**16 498,4**	**16 903,7**	**191,0**	**1,2**	**2,5**
Área de residencia						
Urbana	**11 852,8**	**12 584,1**	**13 066,1**	242,6	2,0	3,8
Primaria 1/	2 081,3	2 104,6	2 188,7	21,5	1,0	4,0
Educación secundaria	5 241,0	5 787,8	5 772,3	106,2	1,9	-0,3
Superior no universitaria	2 259,1	2 104,3	2 324,1	13,0	0,6	10,5
Superior universitaria	2 270,4	2 584,8	2 773,7	100,7	4,1	7,3
No Especificado	1,0	2,6	7,4	-	-	-
Rural	**4 096,0**	**3 914,3**	**3 837,6**	- 51,7	-1,3	-2,0
Primaria 1/	2 372,5	2 140,1	2 095,1	- 55,5	-2,5	-2,1
Educación secundaria	1 447,9	1 494,3	1 447,8	0,0	0,0	-3,1
Superior no universitaria	179,1	173,8	193,5	2,9	1,6	11,4
Superior universitaria	96,5	106,1	101,0	,9	0,9	-4,8
No Especificado	0,0	0,0	0,2	-	-	-

1/ Incluye: Sin nivel e inicial.
Fuente: Instituto Nacional de Estadística e Informática- Encuesta Nacional de Hogares

1.2.4 Población Económicamente Activa según etnia

Según los resultados obtenidos de la Encuesta Nacional de Hogares del 2016, respecto a la percepción por etnia (en relación con sus antepasados y costumbres) de la Población Económicamente Activa, se registra que el 57,8% se considera mestizo, 26,2% indígena (Quechua, Aymara, nativo o indígena de la Amazonía), 4,6% blanco, 2,2% afrodescendiente (negro, mulato, zambo, Afro peruano) 6,0% manifestó otra condición y un 7,7% manifestó no saber.

Gráfico Nº 1.10
Perú: Población Económicamente Activa por etnia, 2016
(Porcentaje)

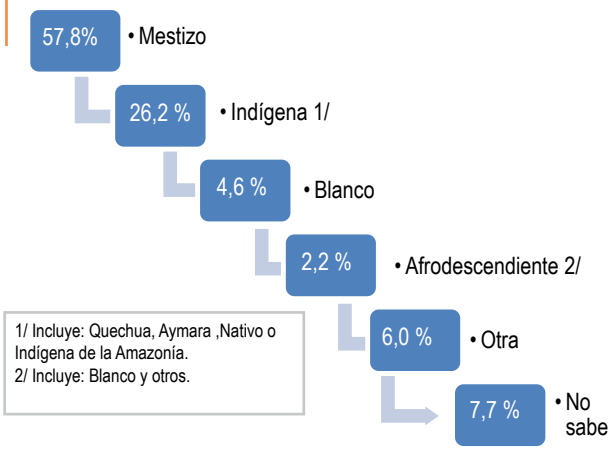

Fuente: Instituto Nacional de Estadistica e Informatica- Encuesta Nacional de Hogares.

1.2.5 Población Económicamente Activa según estado civil o conyugal

En el año 2016, el 57,2% de la Población Económicamente Activa se encuentra en unión (casado/a o conviviente), 30,1% es soltero/a y 12,7% estuvo alguna vez unido/a (divorciado/a, separado/a o viudo/a). Entre los hombres, el porcentaje de unidos alcanza el 60,6% y de solteros el 32,1%, porcentajes superiores al registrado en las mujeres, 52,9% y 27,5%, respectivamente.

Sin embargo, entre los que alguna vez estuvieron unidos/as (divorciado/a, separado/a y viudo/a), solo un 7,4% de hombres manifestó estar en esta condición, frente a un 19,6% en las mujeres.

Gráfico Nº 1.11
Perú: Población Económicamente Activa, según estado civil o conyugal y sexo, 2016
(Porcentaje)

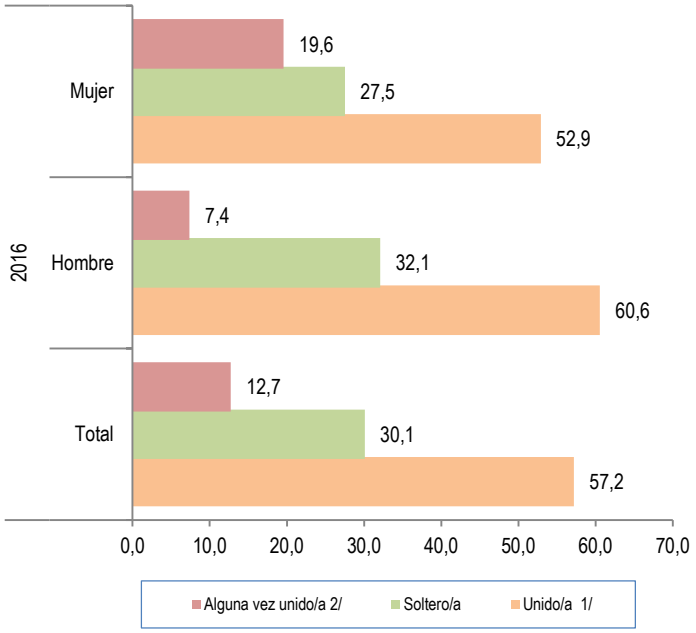

1/ Incluye : Conviviente y casado/a
2/ Incluye: Separado/a, divorciado/a y viudo/a.
Fuente: Instituto Nacional de Estadística e Informática- Encuesta Nacional de Hogares.

1.3 Tasa de actividad

La tasa de actividad que viene a ser el cociente de la Población Económicamente Activa (población en condición de ocupados o buscando un trabajo) entre el total de Población en Edad de Trabajar (14 y más años de edad) alcanza el 72,2% en el año 2016.

Por área de residencia, la tasa de actividad es más elevada en el Área Rural (78,8%) que en el Área Urbana (70,5%). Por región natural, la Sierra (76,1%) y Selva (75,5%) registran tasas más altas que la Costa (69,5%).

Al compararlo con el año 2011 (73,9%), se aprecia una disminución en todos los ámbitos geográficos.

Gráfico Nº 1.12
Perú: Tasa de actividad, según ámbito geográfico, 2011 y 2016
(Porcentaje)

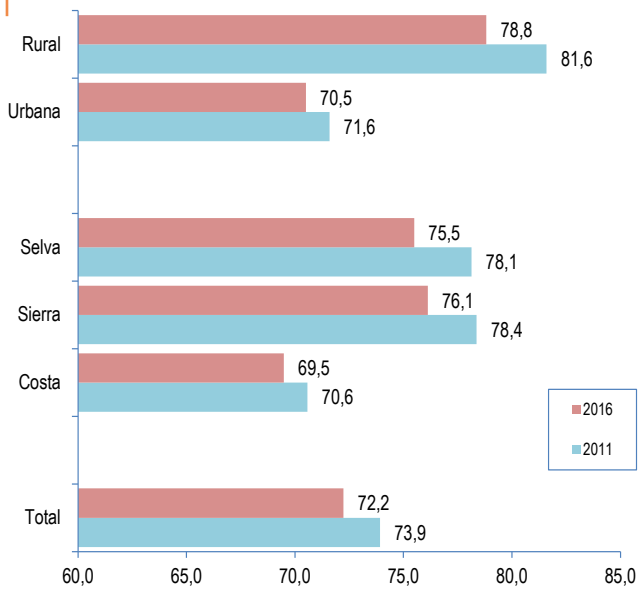

Fuente: Instituto Nacional de Estadistica e Informatica- Encuesta Nacional de Hogares.

1.3.1 Tasa de actividad según sexo

En el año 2016, la tasa de actividad masculina ascendió a 81,2%, y la femenina 63,3%, existiendo una brecha de 17,9 puntos porcentuales que favorece a los hombres.

Por ámbito geográfico, la participación de hombres y mujeres en la actividad económica registran mayores diferencias en la Selva y en la Costa, 22,5 y 19,7 puntos porcentuales, respectivamente a favor de los hombres. Por otro lado, la Sierra es el ámbito que muestra una menor brecha, 12,3 puntos porcentuales.

Gráfico Nº 1.13
Perú: Tasa de actividad por sexo y ámbito geográfico, 2016
(Porcentaje)

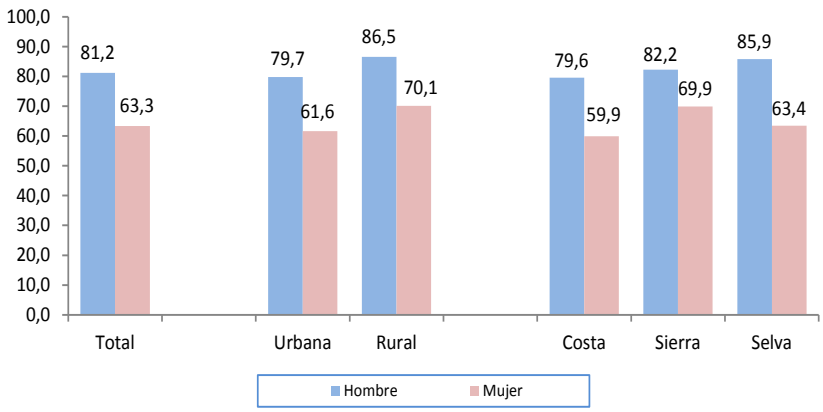

Fuente: Instituto Nacional de Estadistica e Informatica- Encuesta Nacional de Hogares.

1.4 Población Económicamente Inactiva (PEI)

La Población Económicamente Inactiva, integrada principalmente por amas de casa, estudiantes, jubilados, personas con algún tipo de enfermedad o discapacidad, alcanzó los 6 millones 497 mil 900 personas; de ellos, la tercera parte (33,6%) son hombres y el 66,4% mujeres. Por grupos de edad, el 47,6% se encuentra comprendido entre los 14 a 24 años, el 30,6% entre los 25 a 59 años, el 3,8% entre los 60 a 64 años y el 18,0% tiene 65 a más años de edad. Asimismo, 25,7% cuentan a lo más con primaria, 51,7% tienen secundaria, y 22,7% cuentan con nivel superior (superior no universitaria y universitaria).

La Población Económicamente Inactiva disminuyó en 0,6% en el año 2016 respecto al 2015, también se aprecian crecimientos negativos entre las mujeres (-1,0%),en los grupos de edad de 25 a 59 años (-4,6%) y en los de 60 a 64 años (-3,7%), entre los que cuentan con educación secundaria (-2,1%) y los que tienen superior universitaria (-4,4%).

Cuadro Nº 1.6
Perú: Población Económicamente Inactiva, según principales características, 2011, 2015 y 2016
(Miles de personas)

Principales características	2011	2015	2016	Incremento promedio anual 2011- 2016 (Miles de personas)	Tasa de crecimiento promedio anual (%) 2011-2016	Variación porcentual (%) 2016/2015
Total	**5 627,6**	**6 535,9**	**6 497,9**	**174,1**	**2,9**	**-0,6**
Sexo						
Hombre	1 863,6	2 179,7	2 185,4	64,4	3,2	0,3
Mujer	3 764,0	4 356,2	4 312,6	109,7	2,8	-1,0
Grupos de edad						
14 a 24 años	2 697,1	3 087,9	3 090,6	78,7	2,8	0,1
25 a 59 años	1 738,5	2 086,5	1 990,1	50,3	2,7	-4,6
60 a 64 años	221,1	258,3	248,8	5,5	2,4	-3,7
65 y más años	970,9	1 103,2	1 168,4	39,5	3,8	5,9
Nivel educativo						
Primaria 1/	1 508,7	1 633,8	1 667,8	31,8	2,0	2,1
Educación secundaria	2 921,7	3 426,6	3 356,5	87,0	2,8	-2,1
Superior no universitaria	490,0	539,5	579,8	18,0	3,4	7,5
Superior universitaria	706,2	934,4	893,1	37,4	4,8	-4,4
No especificado	1,0	1,5	0,8	-	-	-

1/ Incluye: Sin nivel y educación inicial.
Fuente: Instituto Nacional de Estadística e Informática-Encuesta Nacional de Hogares.

1.4.1 Componentes de la Población Económicamente Inactiva

La Población Económicamente Inactiva, se encuentra conformada por el 36,4% de estudiantes, entre los varones este porcentaje alcanza el 55,0% y entre las mujeres el 27,0%. Asimismo, el 44,5% se dedica a los quehaceres del hogar, en los varones es el 15,2% y en las mujeres el 59,4%. Por otro lado, 5,4% es jubilado/pensionista, en los varones es el 9,9% y en las mujeres el 3,1%. El 9,6% está enfermo o discapacitado; entre los hombres el 13,2% y en las mujeres el 7,8%.

Gráfico Nº 1.14
Perú: Componentes de la Población Económicamente Inactiva, según sexo, 2016
(Porcentaje)

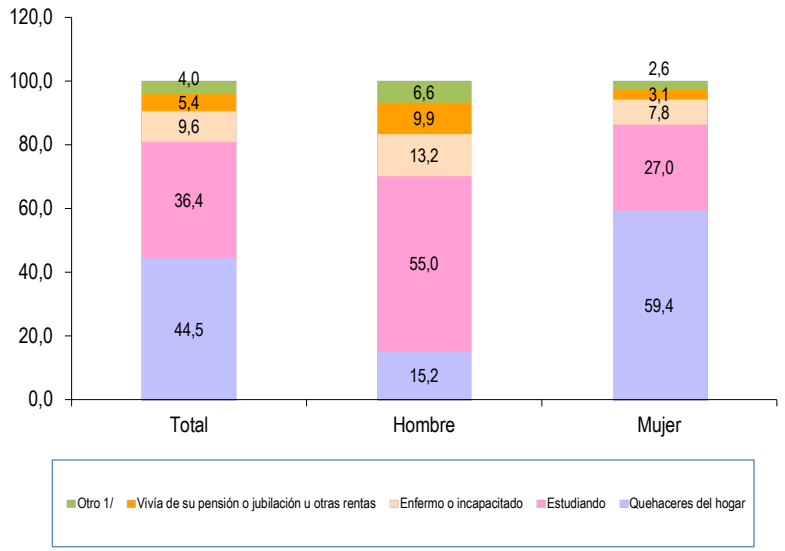

1/ Incluye: Esperando el inicio de un trabajo dependiente, otro y no especificado.
Fuente: Instituto Nacional de Estadística e Informática- Encuesta Nacional de Hogares.

Capítulo 2

Características de la Población Económicamente Activa Ocupada

Capítulo 2

Características de la Población Económicamente Activa Ocupada

2.1 Población ocupada

La **Población ocupada** es el conjunto de todas las personas que contando con la edad mínima especificada, 14 y más años de edad, durante el período de referencia, se encontraban realizando algún trabajo (13° Conferencia Internacional de Estadísticos del Trabajo (CIET)), ya sea como **Asalariado**, percibiendo un sueldo o salario, monetario o en especie o como **Empleado Independiente**, obteniendo un beneficio o ganancia familiar, monetario o en especie. Las normas internacionales, con las cuales se tipifica al ocupado en el Perú, señalan que la noción de algún trabajo debe ser interpretada como una hora de trabajo por lo menos en el periodo de referencia.

En el presente documento, para determinar que una persona se encuentra ocupada se utilizan cuatro criterios:(i) Ocupados son las personas de 14 años y más de edad que estuvieron participando en alguna actividad económica, en el período de referencia (ii) Los trabajadores dependientes, que teniendo empleo fijo, no trabajaron, la semana anterior, por hallarse de vacaciones, huelga, licencia por enfermedad, licencia pre y post-natal, etc., todas ellas pagadas (iii) Los trabajadores independientes, que estuvieron temporalmente ausentes del trabajo durante el período de referencia; pero, la empresa o negocio siguió funcionando y (iv) A las personas que no estuvieron en ninguna de las condiciones anteriores se les indaga si realizaron alguna actividad económica en el período de referencia, al menos una hora, por lo cual recibirá pago en dinero y/o especie.

Asimismo, los trabajadores familiares no remunerados (TFNR) son considerados como ocupados si trabajaron quince horas a más, en un negocio o explotación agrícola de un familiar, este límite fue establecido tomando en consideración lo estipulado también en la 13° CIET, que para la clasificación de los TFNR señala que "se debe aplicar el criterio de tiempo mínimo: por lo menos un tercio de las horas de trabajo normales".

Los Ocupados pueden estar en el mercado de trabajo en condición de adecuadamente empleados o subempleados.

2.1.1 Magnitud y evolución de la población ocupada

En el año 2016 la población ocupada del país, es decir, la población que participa en la generación de algún bien o en la prestación de un servicio, se situó en 16 millones 197 mil 100 personas y mostró un crecimiento de 1,8%, respecto al año 2015, en el Área Urbana creció en 3,0%; mientras que en el Área Rural disminuyó en -2,0%.

El crecimiento de la población ocupada en el periodo 2011-2016, fue de 1,1%, lo que significa que cada año la población ocupada se incrementó en 178 mil personas. Asimismo, la tasa de crecimiento es mayor en el Área Urbana y en la Costa, 2,0% y 1,5%, respectivamente que la registrada a nivel nacional (1,1%), mientras que en el Área Rural disminuyó en 1,3%.

Cuadro Nº 2.1
Perú: Población ocupada, según ámbito geográfico, 2011, 2015 y 2016
(Miles de personas)

Ámbito geográfico	2011	2015	2016	Incremento promedio anual (Miles de personas) 2011-2016	Tasa de crecimiento promedio anual (%) 2011- 2016	Variación porcentual (%) 2016/2015
Total	**15 307,4**	**15 919,2**	**16 197,1**	**177,9**	**1,1**	**1,8**
Área de residencia						
Urbana	11 248,7	12 035,1	12 389,5	228,2	2,0	3,0
Rural	4 058,7	3 884,2	3 807,6	- 50,2	- 1,3	- 2,0
Región natural						
Costa	8 195,1	8 583,1	8 841,9	129,4	1,5	3,0
Sierra	5 109,6	5 290,0	5 253,5	28,8	0,6	- 0,7
Selva	2 002,6	2 046,2	2 101,7	19,8	1,0	2,7

Fuente: Instituto Nacional de Estadística e Informática - Encuesta Nacional de Hogares.

A nivel departamental, la población ocupada creció en Madre de Dios (2,5%), seguido de la Provincia Constitucional del Callao (1,9%), Ucayali (1,7%), Loreto y Moquegua (1,6% en cada caso), Apurímac, La Libertad y Pasco(1,5% en cada caso),Tacna, Huancavelica y provincia de Lima (1,4% en cada caso), Áncash (1,3%) , Región Lima, Piura, Ayacucho y Tumbes (1,2% en cada caso); todos ellos con tasas de crecimiento superiores al promedio nacional (1,1%). Por otro lado, los departamentos con menor crecimiento fueron: Puno y Amazonas

Gráfico Nº 2.1
Perú: Tasa de crecimiento promedio anual de la población ocupada, según departamento: 2011 - 2016
(Porcentaje)

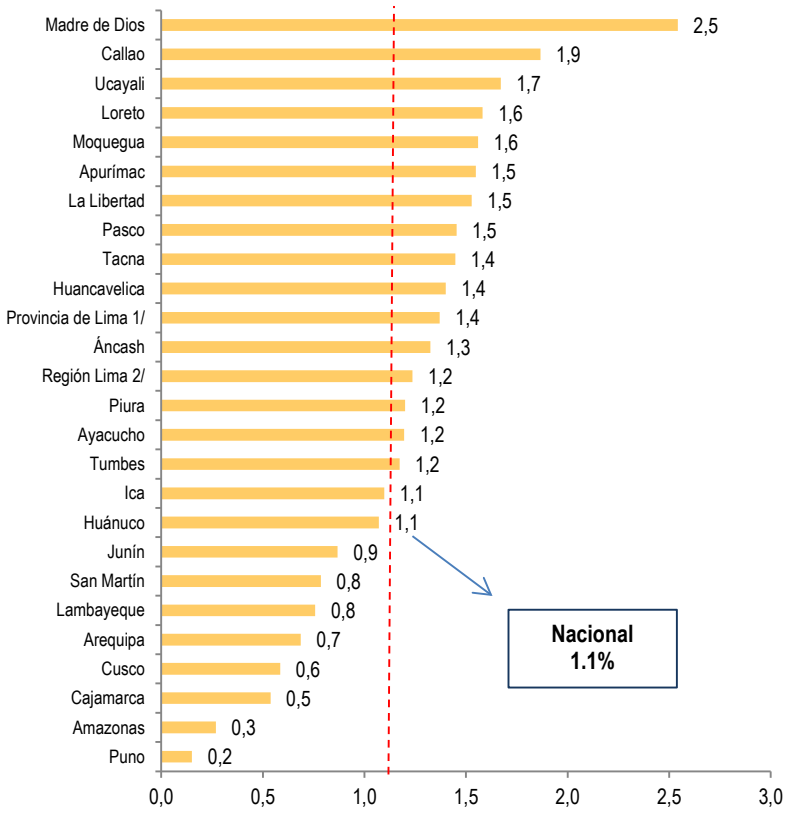

1/ Comprende los 43 distritos que conforman la provincia de Lima
2/ Comprende las provincias de: Barranca, Cajatambo, Canta, Cañete, Huaral, Huarochiri, Huaura, Oyón y Yauyos.
Fuente: Instituto Nacional de Estadística e Informática- Encuesta Nacional de Hogares.

2.1.2 Población ocupada según sexo

En el periodo analizado (2011-2016), se aprecia un crecimiento sostenido de la participación laboral de las mujeres (1,0%), pero a un ritmo ligeramente menor al de los hombres (1,2%),considerando que sus niveles de escolaridad presentan serios obstáculos para que les garantice una inserción y permanencia en el mercado de trabajo en igualdad de condiciones respecto a los hombres.

Del total de la población ocupada en el año 2016, son mujeres 7 millones 100 mil 100, lo que equivale al 43,8% del total de ocupados.

Gráfico Nº 2.2
Perú: Evolución de la población ocupada, según sexo, 2007 - 2016
(Miles de personas)

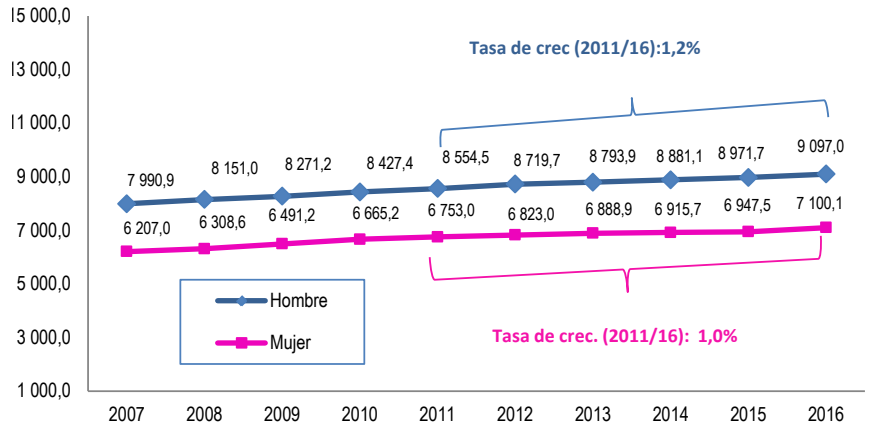

Fuente: Instituto Nacional de Estadística e Informática- Encuesta Nacional de Hogares.

- **Por departamento**

Los resultados de la Encuesta Nacional de Hogares para el periodo 2011- 2016 muestran que en 12 de los 24 departamentos del país, la tasa de crecimiento promedio anual de la población ocupada femenina es más dinámica que la masculina, en dos departamentos las tasas de crecimiento son similares y en los demás es mayor el crecimiento de la población ocupada masculina.

Gráfico Nº 2.3
Perú: Tasa de crecimiento promedio anual de la población ocupada, según sexo y departamento, 2011- 2016
(Porcentaje)

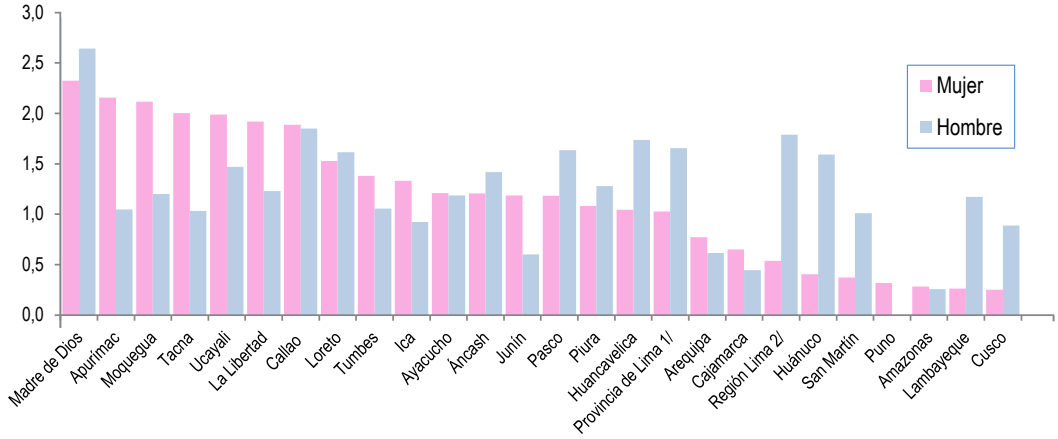

1/ Provincia Constitucional del Callao.
2/ Incluye las provincias de: Barranca, Cajatambo, Canta, Cañete, Huaral, Huarochirí, Huaura, Oyón y Yauyos. Excluye la provincia de LIma.
Fuente: Instituto Nacional de Estadística e Informática- Encuesta Nacional de Hogares.

2.1.3 Composición por edad de la población ocupada

La composición de la población ocupada en el periodo analizado (2011-2016), se ha modificado ligeramente. El 17,7% (2 millones 865 mil 100 personas) de los ocupados está conformada por la población joven de 14 a 24 años de edad; en el año 2011, éste grupo poblacional representaba el 20,9%, hay por lo tanto, una disminución de 3,2 puntos porcentuales; el 48,4% (7 millones 834 mil 600 personas) lo constituye la población de 25 a 44 años de edad, comparado con el 2011 se incrementa en 0,2 punto porcentual. Por otro lado, la población de 45 a 59 años representa el 23,2% (3 millones 750 mil 500), se incrementó en 1,8 puntos porcentuales respecto al 2011, la población de 60 a 64 años de edad representa el 5,0% (816 mil 900 personas) y la de 65 y más años de edad el 5,7% (930 mil personas), ambos grupos se han incrementado, en 0,7 y 0,5 punto porcentual.

Gráfico Nº 2.4
Perú: Composición de la población ocupada, según grupos de edad, 2011 y 2016
(Porcentaje)

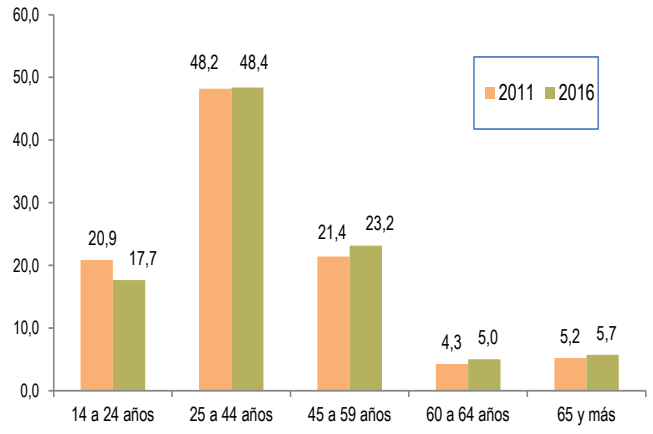

Fuente: Instituto Nacional de Estadística e Informática- Encuesta Nacional de Hogares.

En el país, alrededor del 18% de la población ocupada son adolescentes y jóvenes menores a 25 años de edad, que merecen una particular atención, por las características del acceso a oportunidades laborales que dependen cada vez más de sus activos. A nivel departamental, esta población joven, participa en mayor proporción en Huancavelica (25,2%), Junín (22,3%), Pasco (21,0%) y Puno (20,5%). Por otro lado, tienen menor participación: Moquegua (12,8%), Tacna (14,0%), Callao (14,6%) y Tumbes (14,8%).

Gráfico Nº 2.5
Perú: Participación de la población ocupada según grupos de edad y departamento, 2016
(Porcentaje)

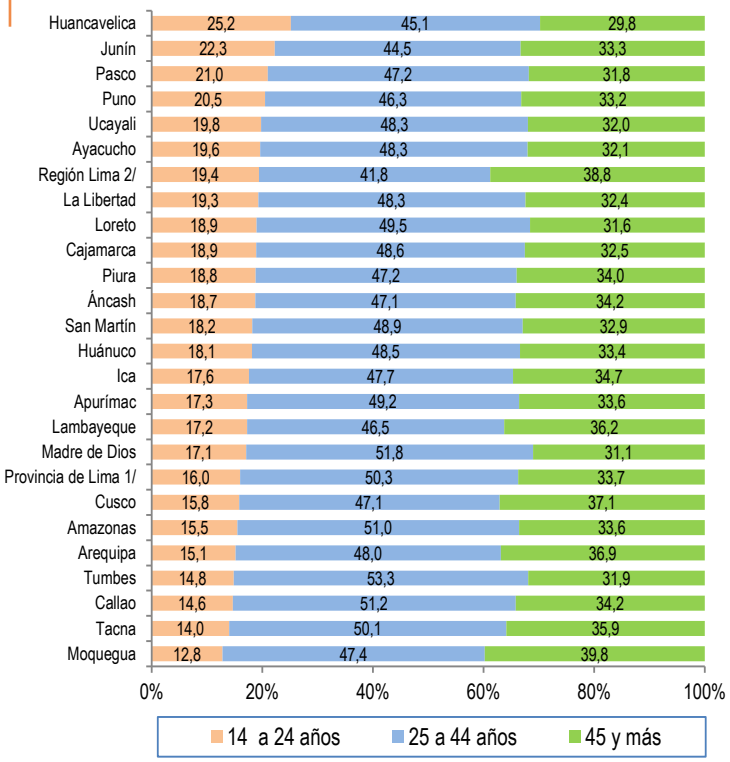

1/ Comprende los 43 distritos que conforman la provincia de Lima
2/ Comprende las provincias de: Barranca, Cajatambo, Canta, Cañete, Huaral, Huarochiri, Huaura, Oyón y Yauyos.
Fuente: Instituto Nacional de Estadística e Informática- Encuesta Nacional de Hogares

2.1.4 Población ocupada según nivel de educación alcanzado

En el 2016, se observa un mejoramiento del nivel de educación de la población ocupada. La participación de la población ocupada con educación superior universitaria fue de 16,6%, mayor en 2,0 puntos porcentuales al registrado en el 2011 (14,6%) y los que cuentan con superior no universitaria representan en 14,9%, menor en 0,4 punto porcentual al mostrado en el 2011 (15,3%). Por otro lado, los que cuentan con educación secundaria representan el 42,4% y los que alcanzaron estudiar algún grado de educación primaria o no tiene nivel de educación alguno el 26,1%.

Gráfico Nº 2.6
Perú: Composición de la población ocupada según nivel de educación, 2011 y 2016
(Porcentajes)

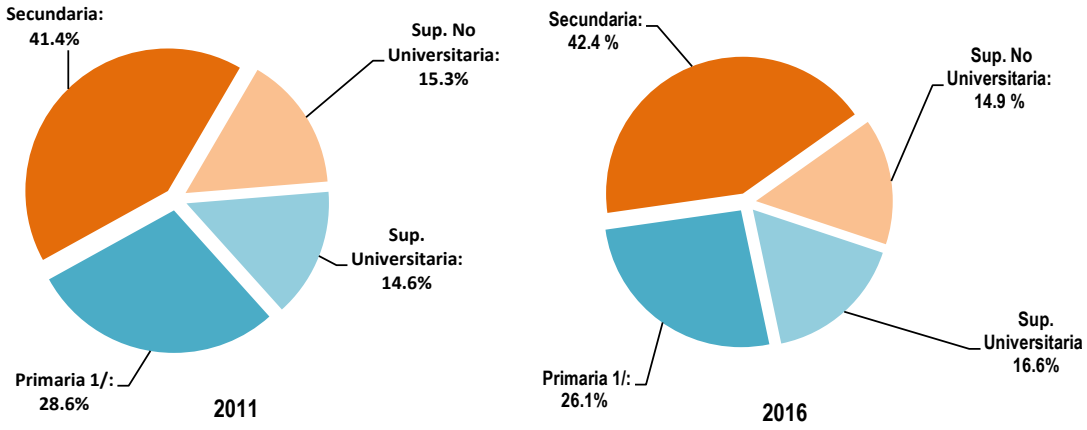

1/Incluye: Sin nivel e inicial.
Fuente: Instituto Nacional de Estadística e Informática-Encuesta Nacional de Hogares.

2.1.5 Población ocupada según ramas de actividad

Al año 2016, la Agricultura, Pesca y Minería absorbe al 26,5% (4 millones 292 mil 600 personas) de trabajadores del país; Comercio es otro importante sector que concentra al 18,3% (2 millones 965 mil personas) de ocupados, la actividad Manufactura reúne al 9,5% (1 millón 541 mil 700 personas) y Transportes y Comunicaciones agrupa al 8,4%, entre los principales. Al comparar con lo registrado en el 2011, la participación de la población ocupada que trabaja en actividades primarias (Agricultura, Pesca y Minería) y en Manufactura disminuyeron en 0,6 punto porcentual en cada caso. Por otro lado, sectores como Transportes y Comunicaciones, Hoteles y Restaurantes y Construcción se incrementaron, mientras que Comercio se mantuvo.

Gráfico Nº 2.7
Perú: Composición de la población ocupada, según ramas de actividad 2011 y 2016
(Porcentajes)

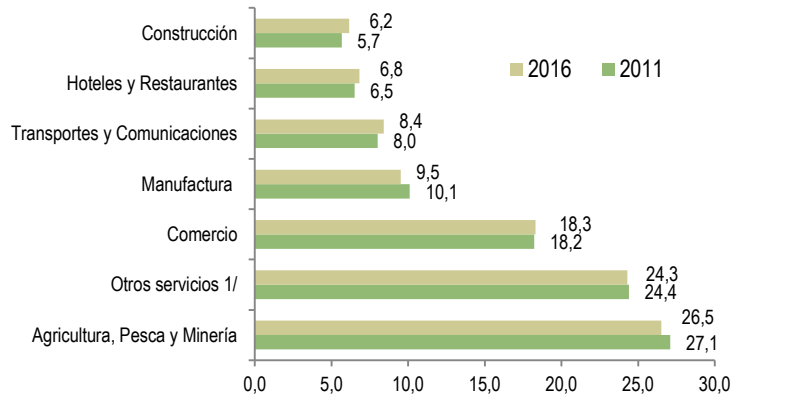

1/ Incluye: Electricidad, Gas y Agua, Intermediación Financiera, Actividades de Servicios Sociales , Administración Pública, Defensa, Enseñanza, entre los principales.
Fuente: Instituto Nacional de Estadística e Informática-Encuesta Nacional de Hogares.

En el periodo analizado 2011-2016, destaca el crecimiento de sectores como: Construcción, a una tasa promedio anual de 2,8%, Inmobiliaria y Alquileres en 2,4%, Administración pública, 2,3%, Transportes y Comunicaciones y Hoteles y Restaurantes, 2,1% en cada caso, entre los principales; mientras que el sector Manufactura, Minería y Enseñanza registran tasas negativas.

En el año 2016 respecto al 2015 la población ocupada registra crecimientos en: Administración Pública, Defensa (4,5%), Enseñanza (4,4%), Inmobiliaria y Alquileres (4,0%), Transportes y Comunicaciones (3,6%), Manufactura (2,7%),Comercio (2,6%) , Otros servicios (2,5%), Hoteles y restaurantes (1,6%) y Agricultura (0,9%).

Cuadro Nº 2.2
Perú: Población ocupada, según ramas de actividad, 2011, 2015 y 2016
(Miles de personas)

Ramas de actividad	2011	2015	2016	Incremento promedio anual 2011 - 2016 (Miles de personas)	Tasa de crecimiento promedio anual (%) 2011 - 2016	Variación porcentual (%) 2016/2015
Total	**15 307,4**	**15 919,2**	**16 197,1**	**177,9**	**1,1**	**1,8**
Agricultura	3 858,4	3 976,6	4 011,6	30,6	0,8	0,9
Pesca	87,5	93,0	92,3	1,0	1,1	-0,8
Minería	200,9	213,6	188,7	- 2,4	-1,2	-11,7
Manufactura	1 547,2	1 501,7	1 541,7	- 1,1	-0,1	2,7
Construcción	866,7	1 043,6	997,3	26,1	2,8	-4,4
Comercio	2 788,1	2 889,7	2 965,0	35,4	1,2	2,6
Transportes y Comunicaciones	1 226,6	1 314,6	1 361,7	27,0	2,1	3,6
Administración pública, Defensa, Planes de Seg.social	637,7	682,3	713,3	15,1	2,3	4,5
Hoteles y Restaurantes	996,3	1 087,5	1 105,1	21,8	2,1	1,6
Inmobiliarias y alquileres	684,5	741,2	770,8	17,3	2,4	4,0
Enseñanza	874,2	819,2	855,0	- 3,8	-0,4	4,4
Otros servicios 1/	1 539,4	1 556,3	1 594,5	11,0	0,7	2,5

1/ Otros Servicios lo componen las ramas de actividad de Electricidad, Gas y Agua, Intermediación Financiera, Actividades de Servicios Sociales y de Salud, Otras activ. de Serv. Comunitarias, Sociales y Personales y Hogares privados con servicio doméstico.
Fuente: Instituto Nacional de Estadística e Informática- Encuesta Nacional de Hogares.

2.1.6 Población ocupada según tamaño de empresa

Una importante participación tiene la población ocupada del país que labora en empresas de 1 a 10 trabajadores, 71,5% tal como se registra en el 2016; cabe indicar que en el 2011, esta participación fue mayor (72,6%).

Por otro lado, el 7,2% de ocupados laboran en empresas de 11 a 50 trabajadores y el 20,3% en empresas de 51 a más trabajadores, al comparar éste último con lo registrado en el año 2011, se aprecia un incremento en los niveles de participación de 1,6 puntos porcentuales.

Gráfico Nº 2.8
Perú: Composición de la población ocupada, según tamaño de empresa, 2011, 2015 y 2016
(Porcentaje)

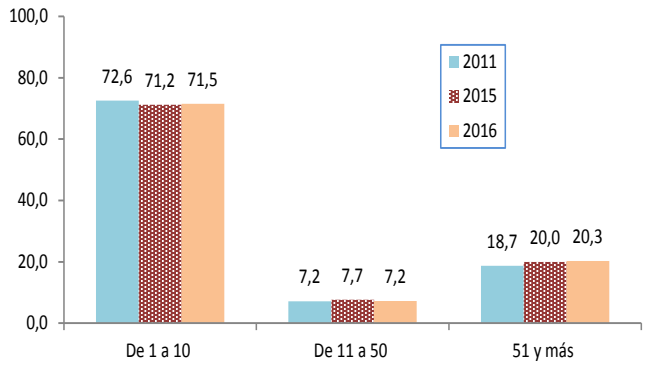

Fuente: Instituto Nacional de Estadística e Informática- Encuesta Nacional de Hogares.

2.1.7 población ocupada según categoría de ocupación

Entre los años 2011 y 2016, la participación de los asalariados se ha incrementado, al pasar de 43,8% a 46,7%, un incremento en el periodo analizado de 2,9 puntos porcentuales.

A diferencia, en el 2016 los Trabajadores familiares no remunerados representan el 10,5%, inferior en 2,2 puntos porcentuales al registrado en el año 2011 (12,7%).

Por otro lado, la participación de los trabajadores independientes se mantiene constante.

Gráfico Nº 2.9
Perú: Composición de la población ocupada, según categoría de ocupación, 2011 y 2016
(Porcentaje)

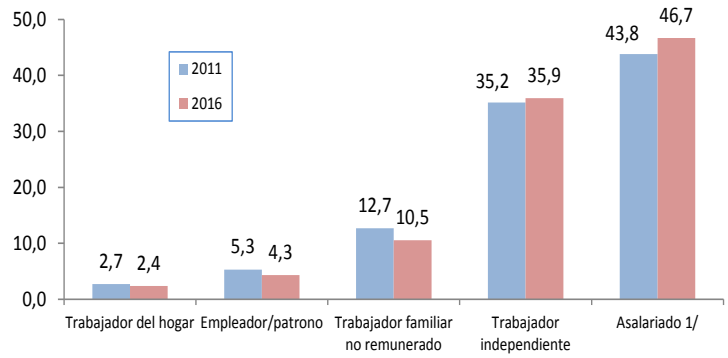

1/ Considera a los Empleados y Obreros.
Fuente: Instituto Nacional de Estadística e Informática-Encuesta Nacional de Hogares.

2.1.8 Población ocupada según etnia

De acuerdo con la ENAHO del 2016, el 57,4% de la población ocupada manifestó considerarse mestizo, el 26,6% indígena (Quechua, Aymara o Nativo Indígena de la Amazonía), 2,2% Negro, Mulato, Zambo, Afroperuano, el 6,1% manifestó otra condición y un 7,7% manifestó no saber.

Gráfico Nº 2.10
Perú: Población ocupada, según etnia, 2012 y 2016
(Porcentaje)

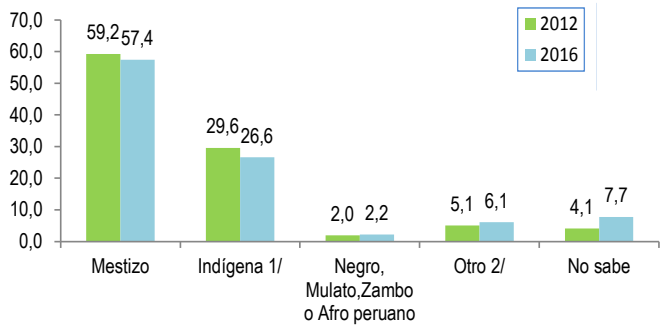

1/Incluye: Quechua, Aymara, Nativo o Indígena de la Amazonía
2/Inlcuye: Blanco y otros.
Fuente: Instituto Nacional de Estadística e Informática - Encuesta Nacional de Hogares.

2.1.9 Promedio de horas laboradas

Los resultados de la ENAHO registran que el promedio de horas laboradas a la semana por la población ocupada según ramas de actividad, es mayor al promedio nacional (44 horas a la semana) en los sectores: Minería (57), Transportes y Comunicaciones (54), Administración pública, Defensa, Planes de seguridad, (49), Pesca (49), Comercio (48), Construcción (47) y Manufactura (46), Inmobiliaria y alquileres (45).

Cuadro Nº 2.3
Perú: Promedio de horas trabajadas, según ramas de actividad, 2011 y 2016
(Promedio de horas por semana)

Ramas de actividad	2011	2016
Total	**45**	**44**
Agricultura	39	38
Pesca	50	49
Minería	56	57
Manufactura	47	46
Construcción	48	47
Comercio	49	48
Transportes y Comunicaciones	56	54
Administración pública, Defensa, Planes de Seg.social	51	49
Hoteles y Restaurantes	46	43
Inmobiliarias y alquileres	46	45
Enseñanza	37	37
Otros servicios 1/	43	42

1/ Otros Servicios lo componen las ramas de actividad de electricidad, gas y agua, intermediación financiera, actividades de servicios sociales y de salud, otras activ. De serv. Comunitarias, sociales y personales y hogares privados con servicio doméstico.
Fuente: Instituto Nacional de Estadística e Informática- Encuesta Nacional de Hogares.

2.1.10 Ocupación secundaria

En el año 2016, el 21,9% del total de ocupados además de su ocupación principal tienen una actividad secundaria, porcentaje inferior al registrado en el año 2011 (24,7%).

Asimismo, la población ocupada femenina con ocupación secundaria disminuyó en 2,9 puntos porcentuales, al pasar de 24,1% en el 2011 a 21,2% en el 2016. Por otro lado, el 22,4% del total de la población ocupada masculina tiene una actividad secundaria.

Gráfico Nº 2.11
Perú: Proporción de población ocupada con actividad secundaria, según sexo, 2011 y 2016
(Porcentaje)

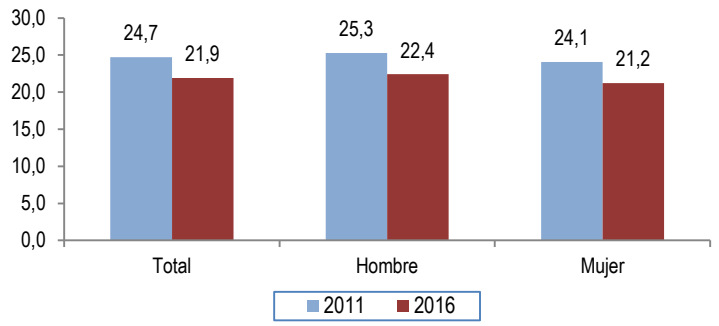

Fuente: Instituto Nacional de Estadística e Informática- Encuesta Nacional de Hogares.

- **Ocupación secundaria y categoría de ocupación**

La PEA ocupada con actividad secundaria labora predominantemente como trabajador independiente (43,4%) o como trabajador familiar no remunerado (30,5%). Entre las mujeres, 46,8% participa como independiente, 35,2% como trabajador familiar no remunerado, 5,7% en condición de empleada y 5,6% como obrera; mientras que en los hombres, la participación en estas mismas categorías son de: 40,8%, 27,1%, 6,5% y 20,1%, respectivamente.

Gráfico Nº 2.12
Perú: Población ocupada con actividad secundaria, según categoría de ocupación y sexo, 2016
(Porcentaje)

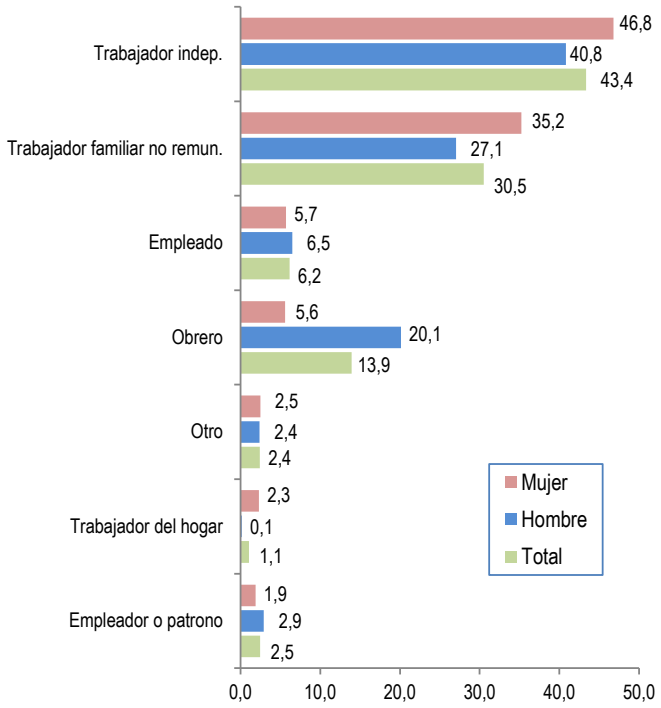

Fuente: Instituto Nacional de Estadística e Informática- Encuesta Nacional de Hogares.

2.1.11 Inclusión financiera de la población ocupada de 18 y más años de edad

a. Inclusión financiera según características y ámbito geográfico

Conocer el acceso y uso de la PEA ocupada a los servicios financieros así como a sus limitaciones es una necesidad de importancia, puesto que se ha convertido en una herramienta relevante para generar oportunidades y permitir que la población se inserte dentro de los beneficios de lo que significa un crédito, o la posibilidad del ahorro. La ENAHO desde el año 2015, a través de un set de preguntas recoge información sobre **Inclusión Financiera**, lo que permite estimar el nivel de acceso y uso al sistema financiero formal e informal, así como caracterizar a la PEA ocupada que tiene acceso y usa los servicios financieros y que mostramos en esta publicación presentando algunos resultados de interés.

El capítulo incluye información de la PEA ocupada que tiene acceso o usa alguno de los servicios del sistema financiero formal, tales como: cuenta de ahorro, cuenta corriente, tarjeta de crédito y tarjeta de débito en algún Banco, Caja Municipal, Caja Rural o Institución de Micro finanzas. Asimismo, se presenta información sobre el acceso de la población ocupada a otras formas de ahorro informal (ahorro a través de una junta, ahorro guardando el dinero a través de familiares o conocidos, ahorro guardando dinero en su casa, si prestó dinero o recibió préstamo), en los últimos 12 meses.

Los resultados de la ENAHO 2016, respecto a la población ocupada de 18 y más años de edad que tiene acceso o hace uso de alguno de los servicios del sistema financiero (41,1%), muestra un incremento de 2,4 puntos porcentuales respecto a lo registrado en el año 2015 (38,7%). La PEA ocupada femenina (42,2%), registra un mayor acceso al servicio financiero que la PEA ocupada masculina (40,2%).

Asimismo, se aprecia mayor acceso en el grupo de 25 a 44 años (44,9%) frente a los de 14 a 24 años (33,2%) y los de 45 y más años (38,7%). El nivel de educación es una variable que discrimina el acceso a la bancarización, los que cuentan con nivel superior registran un 67,9% de acceso frente a los que cuentan con a lo más primaria, 22,2%. Entre los ocupados en condición de pobreza solo el 21,1% tiene acceso a algún servicio, mientras que entre los no pobres el acceso es muy superior, 45,1%. Asimismo, el 46,1% los residentes del Área Urbana tienen acceso a algún servicio financiero, mientras que en el Área Rural solo el 23,5%.

Cuadro Nº 2.4
Perú: Población ocupada de 18 y más años de edad por acceso y uso a algún servicio financiero, según principales características y ámbito geográfico,2015-2016
(Porcentaje)

Características demográficas	Acceso a algún servicio financiero 1/ 2015	2016	Características y ámbito geográfico	2015	2016
Total	**38,7**	**41,1**	**Condición de pobreza**		
Sexo			Pobre	20,9	21,1
Hombre	37,9	40,2	No pobre	42,6	45,1
Mujer	39,6	42,2			
			Área de residencia		
Grupos de edad					
14 a 24 años	30,7	33,2	Urbana	43,5	46,1
25 a 44 años	42,3	44,9	Rural	22,6	23,5
45 y más años	36,7	38,7			
			Región natural		
Nivel educativo					
Primaria 2/	20,1	22,2	Costa	44,0	46,9
Secundaria	30,5	31,8	Sierra	32,1	33,6
Superior	65,8	67,9	Selva	31,8	34,0

1/ Incluye :Cuenta de ahorro, cuenta de ahorro a plazo fijo, cuenta corriente, tarjeta de crédito, tarjeta de débito
2/ Sin nivel e inicial
Fuente: Instituto Nacional de Estadística e Informática - Encuesta Nacional de Hogares.

- Por departamento

A nivel departamental, los ocupados residentes en la Provincia Constitucional del Callao (53,4%), Provincia de Lima (52,3%), Moquegua (45,7%), Ica (45,6%), Amazonas (44,6%), Arequipa (43,6%) y Madre de Dios (42,6%) registran porcentajes por encima del valor nacional (41,1%). Por otro lado, los residentes en Apurímac (23,4%), Cajamarca (28,4%), muestra menores porcentajes de bancarización.

Gráfico Nº 2.13
Perú: Población ocupada de 18 años y más de edad que accede o usa algún servicio del sistema financiero formal, según departamento, 2016
(Porcentajes)

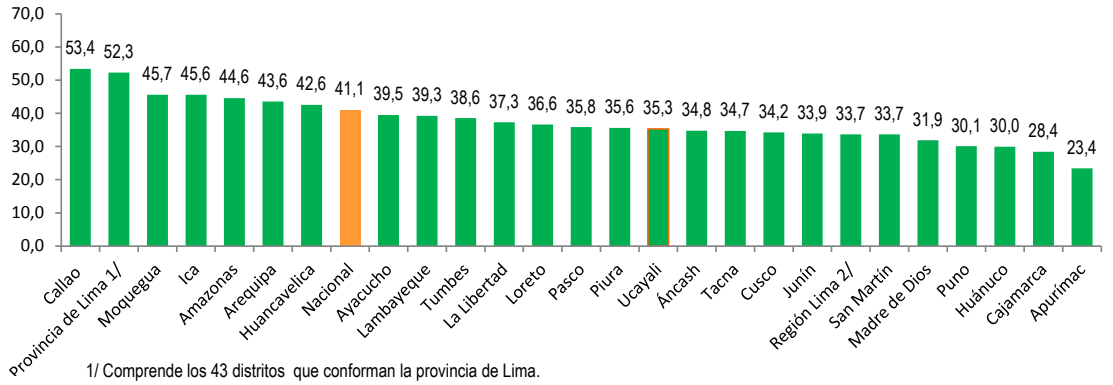

1/ Comprende los 43 distritos que conforman la provincia de Lima.
2/ Comprende las provincias de: Barranca, Cajatambo, Canta, Cañete, Huaral, Huarochiri, Huaura, Oyón y Yauyos.
Fuente: Instituto Nacional de Estadística e Informática- Encuesta Nacional de Hogares.

• Categoría de ocupación y tamaño de empresa

Entre los ocupados en condición de dependiente (empleados, obreros y empleada del hogar), el 54,4% tiene mayor acceso y uso de los servicios financieros que aquellos que se encuentran en condición de independientes, 24,9%.

Por otro lado, también se aprecian diferencia entre los ocupados que laboran en empresas de 51 a más trabajadores de aquellos que realizan sus actividades en establecimientos de 1 a 10 trabajadores.

Gráfico Nº 2.14
Perú: Población ocupada de 18 años y más de edad que tiene acceso y uso al sistema financiero, según categoría de ocupación y tamaño de empresa, 2015 y 2016
(Porcentajes)

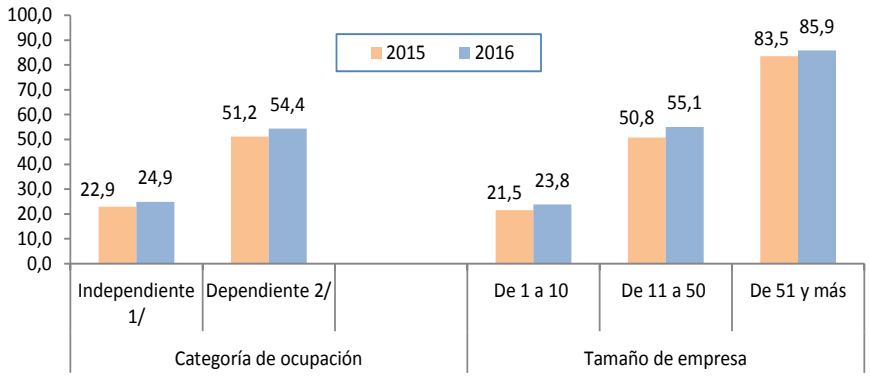

1/ Incluye : empleador o patrono e independiente. y trabajador familiar no remunerado.
2/ incluye: empleado ,obrero y trabajador del hogar.
Fuente: Instituto Nacional de Estadística e Informática - Encuesta Nacional de Hogares.

• Ramas de actividad

La ENAHO muestra que existe una mayor aproximación a los servicios financieros de los ocupados que laboran en las ramas de actividad como la Manufactura (44,2%) y Otros Servicios (54,1%), que en Agricultura, Pesca y Minería (25,0%), Construcción (34,1%) y Comercio (35,6%).

Los resultados muestran un incremento de la inclusión financiera en el año 2016 respecto del año anterior (2015), lo que se refleja en todos los sectores económicos.

Cuadro Nº 2.5
Perú: Población ocupada de 18 y más años de edad por acceso y uso al sistema financiero, según ramas de actividad , 2015 y 2016
(Porcentaje)

Ramas de actividad	Acceso y uso al sistema financiero	
	2015	2016
Total	**38,7**	**41,1**
Agricultura/Pesca/Minería	24,1	25,0
Manufactura	42,2	44,2
Construcción	31,5	34,1
Comercio	32,9	35,6
Otros Servicios 1/	51,1	54,1

1/ Otros Servicios lo componen las ramas de actividad de electricidad, gas y agua, intermediación financiera, actividades de servicios sociales y de salud, otras activ. de serv. Comunitarias, sociales y personales y hogares privados con servicio doméstico.
Fuente: Instituto Nacional de Estadística e Informática- Encuesta Nacional de Hogares.

• Según quintiles

La información del 2016 muestra que los ocupados que pertenecen al V y IV quintil (quintiles más rico) se encuentran incorporados en su mayoría al sistema financiero, a diferencia los ocupados de los quintiles I y II (quintiles más pobres) muestran menores porcentajes en tenencia de cuenta de ahorro y tenencia de tarjeta de débito.

Gráfico Nº 2.15
Perú: Población ocupada de 18 años y más de edad que tiene acceso y uso al sistema financiero, según quintiles, 2016
(Porcentaje)

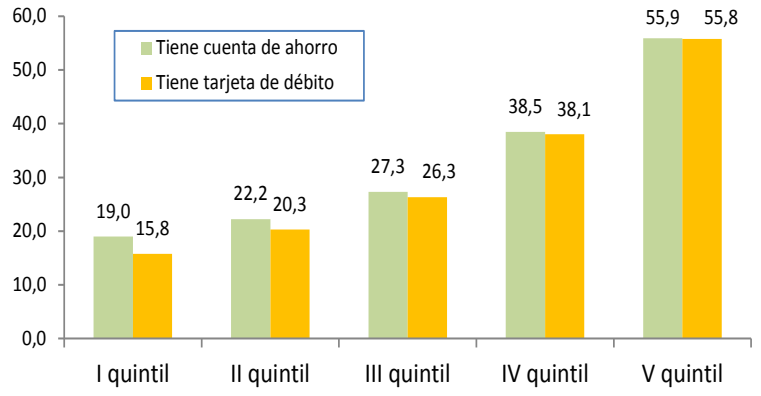

Fuente: Instituto Nacional de Estadística e Informática - Encuesta Nacional de Hogares.

• Condición de informalidad

La informalidad se convierte en una barrera para los ocupados en el acceso a los servicios financieros. La formalidad del empleo permite al ocupado tener una mayor inclusión financiera, tal como muestran los resultados, 70,2% de ellos tienen tarjeta de débito, 67,2% tiene cuenta de ahorro, 24,4% dispone de tarjeta de crédito y 5,6% posee cuenta corriente.

Por otro lado, entre los que se encuentran en la informalidad, 17,3% tienen tarjeta de débito, 20,3% tienen cuenta de ahorro, 4,2% disponen de tarjeta de crédito y 1,5% cuenta corriente. La Inclusión financiera permite discriminar notablemente el empleo formal del informal.

Cuadro Nº 2.6
Perú: Población ocupada de 18 y más años de edad por acceso y uso al sistema financiero, según condición de informalidad ,2015 y 2016
(Porcentaje)

Condición de Informalidad	Tiene cuenta de ahorro		Tiene cuenta corriente		Tiene tarjeta de crédito		Tiene tarjeta de débito	
	2015	2016	2015	2016	2015	2016	2015	2016
Total	**27,8**	**34,0**	**4,4**	**2,7**	**9,5**	**10,1**	**29,0**	**32,7**
Empleo informal	16,5	20,3	2,5	1,5	3,6	4,2	14,8	17,3
Empleo formal	56,8	67,2	9,4	5,6	24,4	24,4	65,5	70,2

Fuente: Instituto Nacional de Estadística e Informática - Encuesta Nacional de Hogares.

• Acceso a Internet

El acceso a la información resulta ser un aspecto relevante para la inclusión financiera, sobre todo ahora que se promueve el uso del monedero electrónico. En tal sentido, la información disponible revela que existen importantes diferencias entre aquellos que tienen acceso a Internet de los que no. Entre los ocupados con acceso a Internet, 49,9% tiene cuenta de ahorro, 50,1% cuenta con tarjeta de débito, 18,9% tiene tarjeta de crédito y 4,3% tiene cuenta corriente, mientras que entre los que no tienen acceso a Internet, los porcentajes son menores, 21,4% tienen cuenta de ahorro, 19,1% cuentan con tarjeta de débito, 3,2% disponen de tarjeta de crédito y 1,4% tienen cuenta corriente.

Cuadro Nº 2.7
Perú: Población ocupada de 18 y más años de edad por acceso y uso al sistema financiero, según acceso a Internet ,2015 y 2016
(Porcentaje)

Acceso a Internet	Tiene cuenta de ahorro		Tiene cuenta corriente		Tarjeta de crédito		Tiene tarjeta de débito	
	2015	2016	2015	2016	2015	2016	2015	2016
Total	**27,8**	**34,0**	**4,4**	**2,7**	**9,5**	**10,1**	**29,0**	**32,7**
Aceso a Internet	42,7	49,9	7,1	4,3	19,8	18,9	47,0	50,1
Sin acceso a Internet	18,5	21,4	2,8	1,4	3,0	3,2	17,8	19,1

Fuente: Instituto Nacional de Estadística e Informática - Encuesta Nacional de Hogares.

• Inclusión financiera e ingreso por trabajo

La información disponible del año 2016 da cuenta de las importantes diferencias en los niveles de ingresos por trabajo de los ocupados que tienen acceso y utilizan los servicios del sistema financieros (2,031.2 soles corrientes) frente a los que no acceden a estos servicios (906.0 soles corrientes). El ingreso de los que acceden a los servicios de la banca son 2,2 veces superior respecto a los que no utilizan los servicios financieros. Las brechas también se aprecian en los ocupados hombres y en las mujeres, los ingresos de los que acceden al sistema financiero son más del doble de aquellos que no.

Gráfico Nº 2.16
Perú: Ingreso promedio por trabajo de la población ocupada de 18 y más años de edad por condición de acceso y uso de servicios financieros y sexo, 2016
(Soles corrientes)

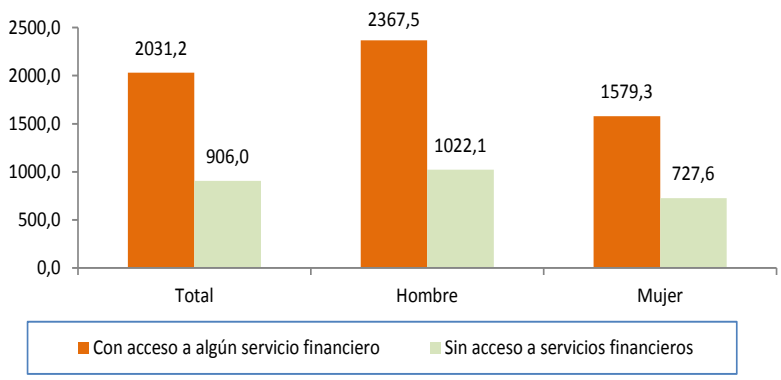

Fuente: Instituto Nacional de Estadística e Informática - Encuesta Nacional de Hogares.

b. Servicios que considera la Inclusión financiera

En relación a los servicios que ofrece el sistema financiero, los resultados muestran que entre los ocupados de 18 y más años de edad que tienen acceso al sistema financiero (Banco, Caja Municipal, Caja Rural o Institución de Microfinanzas), el 34,0% tienen una cuenta de ahorro, 32,7% cuenta con una tarjeta de débito, 10,1% con una tarjeta de crédito, y solo 2,7% con una cuenta corriente.

En el Área Urbana los porcentajes de ocupados que tiene una cuenta de ahorro se incrementa a 37,6%, los que tienen una tarjeta de débito en 37,0%, los que cuentan con una tarjeta de crédito en 12,7%, mientras que los que tienen una cuenta corriente (3,0%) disminuye respecto al año anterior en 1,9 puntos porcentuales. A diferencia, los residentes del Área Rural muestran considerables brechas respecto a los del Área Urbana en cuanto a inclusión financiera, 21,2% tiene cuenta de ahorro, 17,7% tarjeta de débito, 1,5% cuenta corriente y 0,9% tarjeta de crédito.

Cuadro Nº 2.8
Perú: Población ocupada de 18 y más años de edad por acceso y uso al sistema financiero, según ámbito geográfico,2015-2016
(Porcentaje)

Ámbito geográfico	Tiene cuenta de ahorro		Tiene cuenta corriente		Tiene tarjeta de crédito		Tiene tarjeta de débito	
	2015	2016	2015	2016	2015	2016	2015	2016
Total	**27,8**	**34,0**	**4,4**	**2,7**	**9,5**	**10,1**	**29,0**	**32,7**
Área de residencia								
Urbano	30,6	37,6	4,9	3,0	12,0	12,7	32,7	37,0
Rural	18,6	21,2	3,0	1,5	1,0	0,9	16,8	17,7
Región natural								
Costa	30,1	37,8	4,0	2,1	13,9	14,3	33,1	38,1
Sierra	25,0	29,5	5,4	3,5	4,2	4,9	24,6	26,7
Selva	25,0	28,3	4,0	3,3	3,8	4,4	22,7	24,2

Fuente: Instituto Nacional de Estadística e Informática- Encuesta Nacional de Hogares.

c. Acceso a otros formas de ahorro informal

A la población ocupada también se les preguntó sobre otras formas de ahorro informal. En relación a su preferencia por algunas otras formas como: ahorro a través de una junta, ahorro guardando el dinero con familiares o conocidos, ahorro guardando el dinero en su casa, si prestó dinero o recibió préstamo, el 25,4% de los ocupados manifestó que utilizaba alguna de las otras formas de ahorro informal, entre los residentes del Área Urbana el porcentaje se ubicó en 27,6% y en el Área Rural en 18,3%.

Gráfico Nº 2.17
Perú: Población ocupada de 18 años y más de edad que tiene acceso a otra forma de ahorro informal, 2016
(Porcentaje)

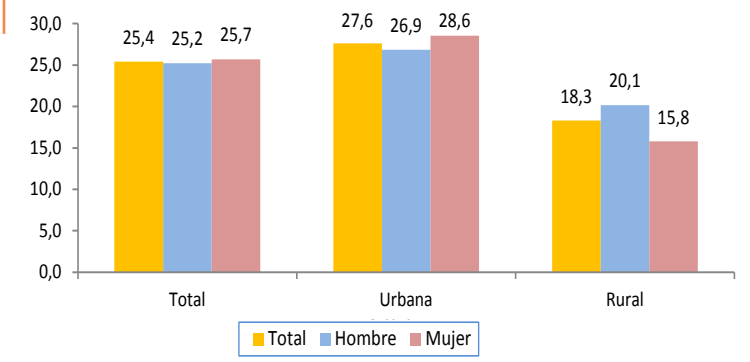

Fuente: Instituto Nacional de Estadística e Informática- Encuesta Nacional de Hogares.

Capítulo 3

Población Económicamente Activa según Niveles de Empleo

Capítulo 3

Población Económicamente Activa según Niveles de Empleo

3.1 Niveles de empleo

De las 16 millones 903 mil 700 personas económicamente activas existentes en el país en el año 2016, se encuentran ocupados 16 millones 197 mil 100 personas (95,8%) y 706 mil 600 personas desocupados (4,2%).

La población ocupada participa en el mercado laboral ya sea en empleos adecuados o de manera subempleada (por horas o por ingresos). Del total de ocupados, 8 millones 601 mil 400 personas tienen un empleo adecuado y 7 millones 595 mil 700 personas se encontraban subempleados, de ellos 492 mil 600 personas estuvieron subempleados por insuficiencia de horas (subempleo visible) y 7 millones 103 mil 100 personas subempleados por ingresos (subempleo invisible).

Entre el periodo 2015-2016 la población con empleo adecuado creció en 2,6% y la subempleada en 0,8%.

Cuadro Nº 3.1
Perú: Población económicamente activa, según niveles de empleo, 2011 , 2015 y 2016
(Miles de personas)

Niveles de empleo	2011	2015	2016	Incremento promedio anual 2011 2016 (Miles de personas)	Tasa de crecimiento promedio anual (%) 2011-2016	Variación porcentual (%) 2016/2015
Total PEA	**15 948,8**	**16 498,4**	**16 903,7**	**191,0**	**1,2**	**2,5**
- Población Ocupada	**15 307,4**	**15 919,2**	**16 197,1**	**177,9**	1,1	1,8
Empleo adecuado	7 150,9	8 386,5	8 601,4	290,1	3,8	2,6
Subempleada	8 156,6	7 532,7	7 595,7	- 112,2	-1,4	0,8
Por horas	996,8	485,2	492,6	- 100,8	-13,1	1,5
Por ingresos	7 159,7	7 047,6	7 103,1	- 11,3	-0,2	0,8
- Población Desocupada	**641,4**	**579,1**	**706,6**	**13,0**	**2,0**	**22,0**

Nota técnica:La **población con empleo adecuado**, está conformada por aquellos trabajadores que laboran 35 o más horas a la semana y reciben ingresos por encima del ingreso mínimo referencial.Por otro lado, la **población subempleada puede ser visible o invisible:** se considera **subempleado visible** a las personas ocupadas que trabajan habitualmente menos de un total de 35 horas por semana en su ocupación principal y en su ocupación secundaria, que desean trabajar más horas por semana y están disponibles para hacerlo. Asimismo, una persona con empleo se encuentra en **subempleo invisible ("Subempleo por Ingresos")**, cuando normalmente trabaja 35 o más horas a la semana, pero sus ingresos son menores al valor del Ingreso mínimo referencial.

Al analizar la evolución de la población ocupada entre el 2011 y 2016, se observa que la población con empleo adecuado presenta una tasa de crecimiento promedio anual de 3,8%, eso significa que cada año se incorpora al mercado laboral en promedio 290 mil 100 ocupados en esta condición. Por otra parte, la población en condición de subempleado (subempleado por horas y por ingresos) tiene una tasa de crecimiento negativa (1,4%).

En el periodo 2011-2016, la tasa de empleo adecuado se ha incrementado en 6,1 puntos porcentuales, al pasar de 44,8% en el año 2011 a 50,9% en el 2016.

Gráfico Nº 3.1
Perú: Tasa de empleo adecuado, subempleo por horas, subempleo por ingreso y desempleo, 2007-2016
(Porcentaje)

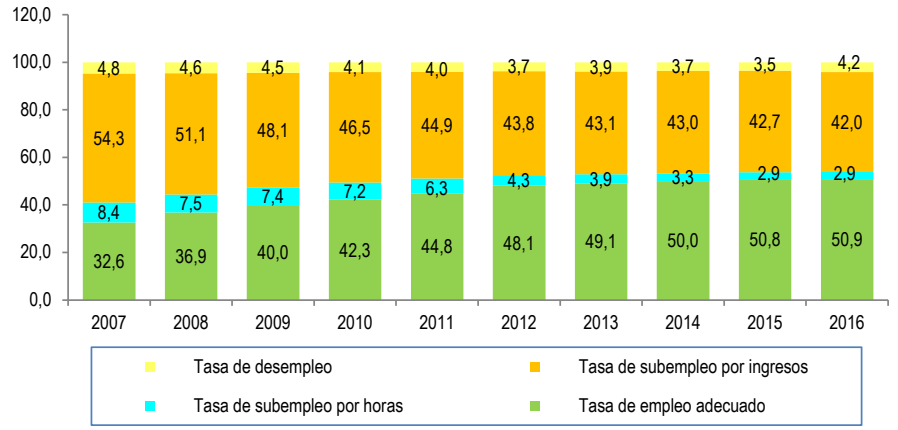

Fuente: Instituto Nacional de Estadística e Informática - Encuesta Nacional de Hogares.

3.1.1 Niveles de empleo según ámbito geográfico

Al analizar la evolución de la población con empleo adecuado entre el 2011 y 2016, se observa que se ha incrementado en todos los ámbitos geográficos. Así, en el Área Urbana la tasa de empleo adecuado se situó en 58,8% y en el Área Rural en 23,8%, superior en 5,8 y 2,5 puntos porcentuales al registrado en el 2011. Por otro lado, la Costa (61,2%), la Sierra (37,2%) y la Selva (40,7%), registran tasas de empleo adecuado distantes de los alcanzados en el 2011, Costa (53,9%), Sierra (32,4%) y Selva (38,5%).

Por otra parte, la población subempleada por ingresos disminuye su participación en la estructura de la fuerza laboral del país; esto se observa en casi todos los ámbitos geográficos analizados.

Cuadro Nº 3.2
Perú: Población económicamente activa por ámbito geográfico, según niveles de empleo, 2011 y 2016
(Porcentaje)

Niveles de empleo	Área urbana		Área rural		Costa		Sierra		Selva	
	2011	2016	2011	2016	2011	2016	2011	2016	2011	2016
Total PEA	**100,0**	**100,0**	**100,0**	**100,0**	**100,0**	**100,0**	**100,0**	**100,0**	**100,0**	**100,0**
- Tasa de ocupación	**94,9**	**94,8**	**99,1**	**99,2**	**94,9**	**94,8**	**97,2**	**96,9**	**97,5**	**97,7**
Empleo adecuado	53,0	58,8	21,3	23,8	53,9	61,2	32,4	37,2	38,5	40,7
Subempleo	41,9	36,0	77,8	75,4	40,9	33,6	64,9	59,7	59,0	57,0
Por horas	6,2	2,9	6,3	2,9	5,9	2,7	7,2	3,6	5,3	2,1
Por ingresos	35,7	33,1	71,5	72,5	35,1	30,9	57,6	56,0	53,7	54,9
- Tasa de desempleo	**5,1**	**5,2**	**0,9**	**0,8**	**5,1**	**5,2**	**2,8**	**3,1**	**2,5**	**2,3**

Fuente: Instituto Nacional de Estadística e Informática - Encuesta Nacional de Hogares.

3.1.2 Niveles de empleo por departamento

Entre el 2011 y 2016, en todos los departamentos se incrementó la población ocupada con empleo adecuado. En el año 2016, en once departamentos y la Provincia Constitucional del Callao la tasa de empleo adecuado es superior al 50 por ciento, donde Ica, Madre de Dios, provincia de Lima, Arequipa, Callao y Tumbes presentan tasas de empleo adecuado superiores al 60%. Por otro lado, Cajamarca y Huancavelica muestran menores tasas de empleo adecuado, 26,0% y 24,4%, respectivamente.

Gráfico Nº 3.2
Perú: Tasa de empleo adecuado, según departamento, 2011 y 2016
(Porcentaje)

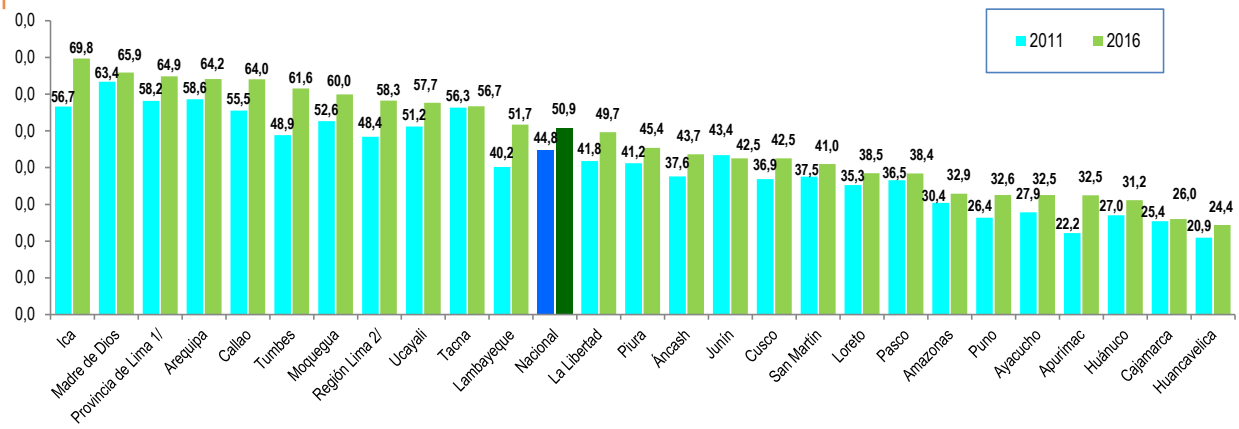

1/ Comprende los 43 distritos que conforman la provincia de Lima.
2/ Comprende las provincias de: Barranca, Cajatambo, Canta, Cañete, Huaral, Huarochiri, Huaura, Oyón y Yauyos.
Fuente: Instituto Nacional de Estadística e Informática - Encuesta Nacional de Hogares.

- **Evolución de la tasa de empleo adecuado y subempleo**

En el periodo 2007-2016, se aprecia un crecimiento sostenido de la población con empleo adecuado, mientras que la población subempleada disminuye también en forma constante. Entre el 2015 y 2016 la población con empleo adecuado creció el 2,6%, mientras que la población subempleada lo hizo en 0,8%.

Gráfico Nº 3.3
Perú: Evolución de la población con empleo adecuado y subempleada, 2007 - 2016
(Porcentaje)

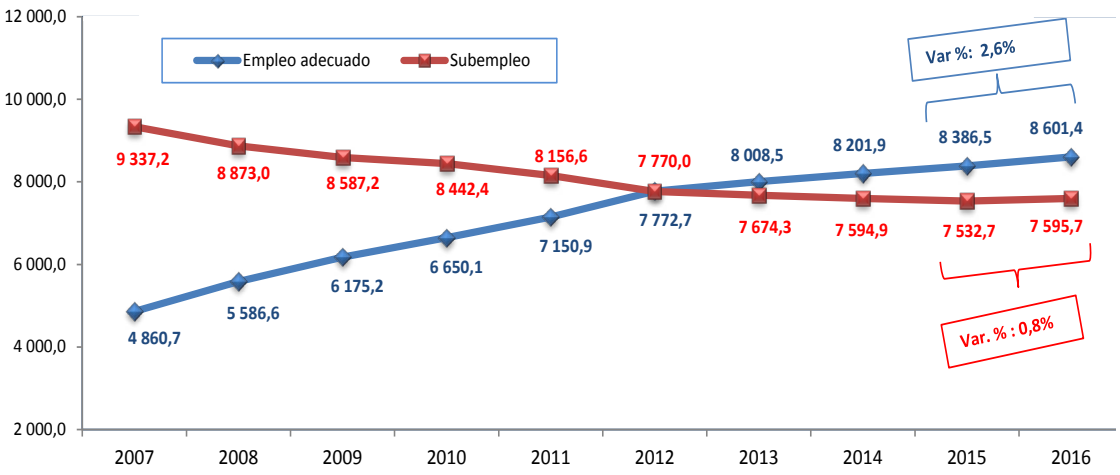

Fuente: Instituto Nacional de Estadística e Informática - Encuesta Nacional de Hogares.

3.1.3 Niveles de empleo según sexo

La tasa de empleo adecuado para la Población Económicamente Activa masculina, alcanza el 60,6% en el 2016, se incrementó en 5,6 puntos porcentuales respecto al 2011 (55,0%); mientras que, entre la Población Económicamente Activa femenina, la tasa de empleo adecuado obtenido en el 2016 fue de 38,5%, superior en 6,4 puntos porcentuales a lo consignado en el 2011 (32,1%).

Cuadro Nº 3.3
Perú: Tasa de empleo adecuado, subempleo y desempleo según sexo, 2011 y 2016
(Porcentaje)

Niveles de empleo	2011		2016	
	Hombre	Mujer	Hombre	Mujer
Total PEA	**100,0**	**100,0**	**100,0**	**100,0**
Tasa de ocupación	96,3	95,6	96,1	95,4
Empleo adecuado	55,0	32,1	60,6	38,5
Subempleo	41,3	63,5	35,5	56,9
. Por horas	4,8	8,1	2,5	3,4
.Por ingreso	36,5	55,5	33,0	53,5
Tasa de desempleo	3,7	4,4	3,9	4,6

Fuente: Instituto Nacional de Estadística e Informática - Encuesta Nacional de Hogares.

- **Tasa de empleo adecuado por departamento y sexo**

En el año 2016, la población adecuadamente empleada femenina ha crecido en casi todos los departamentos; sin embargo, no en la magnitud que se registra en los varones. Es así que, en el 2016, por cada 100 hombres que pertenecen a la fuerza laboral, 61 se encuentran con empleo adecuado y por cada 100 mujeres de la Población Económicamente Activa, 39 tienen un empleo adecuado.

La tasa de empleo adecuado masculina es mayor a la femenina, en todos los departamentos. Sin embargo, las mayores diferencias se aprecian en los departamentos de Lambayeque, Apurímac, Tumbes y Moquegua.

Gráfico Nº 3.4
Perú: Tasa de empleo adecuado , según sexo y departamento, 2016
(Porcentaje)

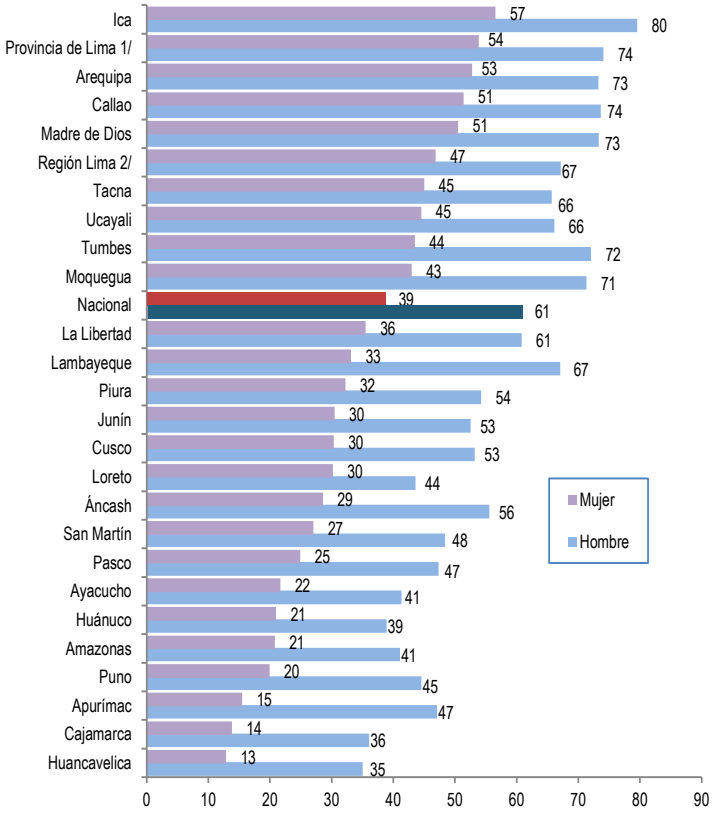

1/ Comprende los 43 distritos que conforman la provincia de Lima.
2/Incluye las provincias de: Barranca, Cajatambo, Canta, Cañete, Huaral, Huarochirí, Huaura, Oyón y Yauyos. Excluye la provincia de Lima.
Fuente. Instituto Nacional de Estadística e Informática- Encuesta Nacional de Hogarres

3.1.4 Niveles de empleo según grupos de edad

Entre los años 2011 y 2016, la tasa de empleo adecuado se ha incrementado en todos los grupos de edad. En el año 2016, la tasa de empleo adecuado de la población joven de 14 a 24 años se ubicó en 32,3%, entre los adultos de 25 a 44 años se situó en 59,1% y entre los de 45 y más años de edad en 49,7%, cifras superiores a las registradas en el año 2011 para cada grupo de edad. Por otro lado, disminuye la tasa de subempleo en todos los grupos de edad, especialmente en el de 14 a 24 años, en 7,4 puntos porcentuales.

Gráfico Nº 3.5
Perú:Tasa de empleo adecuado, subempleo y desempleo, según grupos de edad, 2011 y 2016
(Porcentaje)

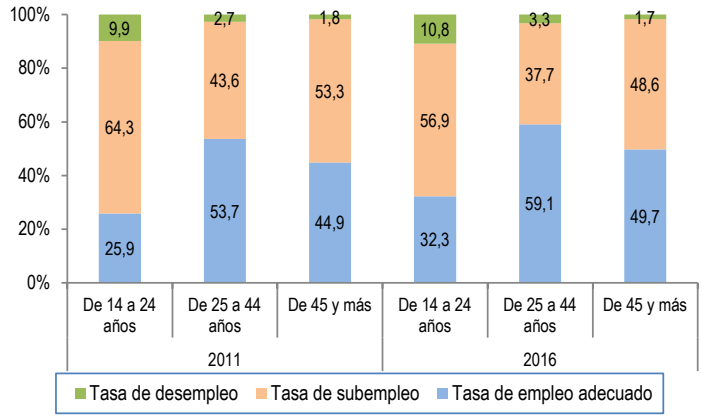

Fuente. Instituto Nacional de Estadística e Informática- Encuesta Nacional de Hogarres

3.1.5 Niveles de empleo según nivel de educación alcanzado

La tasa de empleo adecuado se incrementó en todos los niveles educativos, en el periodo 2011-2016, principalmente entre los que tienen secundaria y los que alcanzaron superior no universitaria (6,0 puntos porcentuales en cada caso). Por otro lado, también se aprecia importantes disminuciones en la tasa de subempleo, sea esta por insuficiencia de horas (visible) o por ingresos (invisible).

Cuadro Nº 3.4
Perú: Tasa de empleo adecuado, subempleo y desempleo por nivel educativo, 2011 y 2016
(Porcentaje)

Niveles de empleo	2011				2016			
	Primaria 1/	Secundaria	Superior no univ.	Superior univ.	Primaria 1/	Secundaria	Superior no univ.	Superior univ.
Total PEA	**100,0**	**100,0**	**100,0**	**100,0**	**100,0**	**100,0**	**100,0**	**100,0**
Tasa de ocupación	98,4	94,8	96,1	94,6	98,6	95,2	95,8	93,3
Empleo adecuado	24,7	43,7	62,1	68,1	27,7	49,9	68,1	72,9
Subempleo	73,7	51,1	34,0	26,4	70,9	45,3	27,8	20,4
. Por horas	6,2	6,0	6,3	7,1	2,9	2,8	3,0	3,2
.Por ingreso	67,5	45,2	27,7	19,3	68,0	42,5	24,8	17,3
Tasa de desempleo	1,6	5,2	3,9	5,4	1,4	4,8	4,2	6,7

1/ Incluye: Sin nivel e inicial.
Fuente: Instituto Nacional de Estadística e Informática - Encuesta Nacional de Hogares.

3.1.6 Niveles de empleo según etnia

Según etnia, el 57,3% de ocupados que se consideran mestizos y el 47,1% de los que se perciben de origen Negro, mulato, zambo o Afro peruano tienen los más altos niveles de empleo adecuado, le sigue los que se consideran de origen indígena (Quechua, Aymara, Nativo o indigena de la Amazonía con 40,5% y finalmente los otros (Incluye Blanco y otros).

El subempleo afecta en mayor proporción a las personas de origen indígena (56,7%), le sigue los de origen Negro, mulato, zambo o Afro peruano (48,5%) y los mestizos (37,8%).

Gráfico Nº 3.6
Perú:Tasa de empleo adecuado, subempleo y desempleo, según etnia, 2016
(Porcentaje)

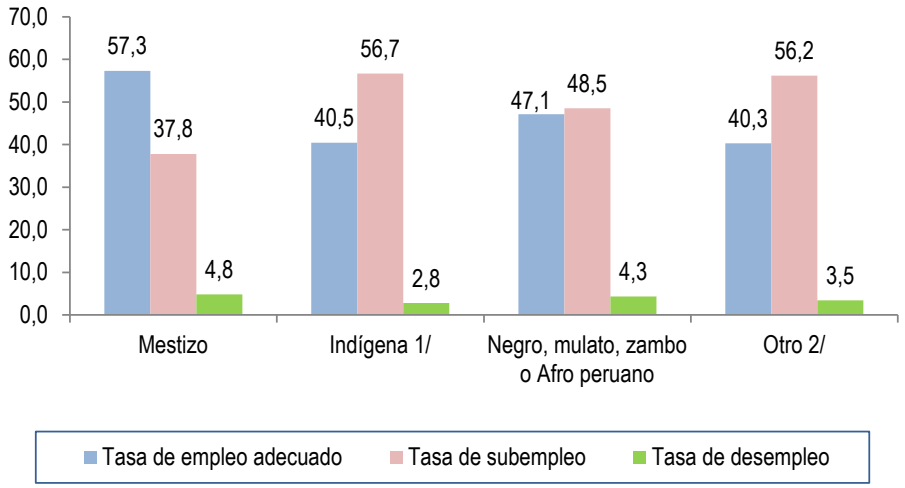

1/Incluye: Quechua, Aymara,Nativo o indígena de la Amazonía.
2/ Inclye: Blanco y otros.
Fuente: Instituto Nacional de Estadística e Informática- Encuesta Nacional de Hogares.

Capítulo 4

Características de la Población Ocupada Asalariada

Capítulo 4

Características de la Población Ocupada Asalariada

4.1 Empleo asalariado o dependiente

La Organización Internacional del Trabajo, define como **empleo asalariado** a la condición de los trabajadores con un contrato de trabajo explícito o implícito, por lo que reciben una remuneración básica, que no depende directamente de los ingresos de la unidad para la que trabajan. Las personas con empleo asalariado reciben su remuneración, como sueldo o salario, pero también pueden remunerarse por medio de comisiones de ventas, pagos a destajo, primas o pagos en especie tales como comida, habitación o formación. Considera como **empleo Independiente** cuando la remuneración depende directamente de los beneficios derivados de los bienes y servicios producidos (el consumo propio se considera como beneficio). Los titulares toman decisiones operacionales que afectan a la empresa, o delegan tales decisiones, pero mantienen la responsabilidad por el bienestar de la empresa.

En este estudio, se considera población ocupada asalariada a los obreros y empleados que perciben una remuneración monetaria por su trabajo y los que teniendo esta categoría reciben pago en especie.

4.1.1 Magnitud de población ocupada asalariada

Según resultados de la Encuesta Nacional de Hogares del año 2016, la población ocupada asalariada llegó a los 7 millones 558 mil 700 personas. La población asalariada representa el 46,7% del total de ocupados.

En el Área Urbana se encuentran el 88,4% de los asalariados del país (6 millones 682 mil 100 asalariados), el resto se ubica en el Área Rural, 11,6% (876 mil 600 asalariados).

Según región natural, el 66,7% (5 millones 39 mil 800) de los asalariados se encuentran en la Costa, 23,9% se ubica en la Sierra (1 millón 805 mil 700 personas) y solo el 9,4% en la Selva (713 mil 300 personas).

Durante el período 2011-2016, en el país la población ocupada asalariada creció a un promedio anual de 2,4%, que en términos absolutos representa la incorporación de 171 mil personas en promedio cada año. El mayor incremento se registró en el Área Urbana, creció anualmente en 2,7% y en el Área Rural en 0,5%. Por región natural, el mayor crecimiento se visualizó en la Costa (2,5%) que el mostrado en la Sierra y Selva en 2,4% y 2,1%, respectivamente.

La población asalariada creció en 0,9% en el año 2016 respecto al 2015, en el Área Urbana en 1,2% y disminuyó en el Área Rural en -1,5%; por región natural mostró incrementos en la Costa y Sierra en 1,1% en cada caso; mientras que disminuyó en la Selva en -1,5%.

Cuadro Nº 4.1
Perú: Población ocupada asalariada, según ámbito geográfico, 2011, 2015 y 2016
(Miles de personas)

Ámbito geográfico	2011	2015	2016	Incremento promedio anual 2011-2016 (Miles de personas)	Tasa de crecimiento promedio anual (%) 2011-2016	Variación porcentual (%) 2016/2015
Total	**6 706,3**	**7 493,1**	**7 558,7**	**170,5**	**2,4**	**0,9**
Área de residencia						
Urbana	5 852,9	6 603,2	6 682,1	165,8	2,7	1,2
Rural	853,4	889,8	876,6	4,6	0,5	-1,5
Región natural						
Costa	4 455,0	4 983,8	5 039,8	116,9	2,5	1,1
Sierra	1 607,7	1 785,4	1 805,7	39,6	2,4	1,1
Selva	643,6	723,9	713,3	13,9	2,1	-1,5

Fuente: Instituto Nacional de Estadística e Informática - Encuesta Nacional de Hogares.

4.1.2 Población ocupada asalariada según departamento

La mayor participación de población asalariada (empleados y obreros), se observa en la Provincia Constitucional del Callao (63,1%), seguido de la provincia de Lima (61,2%), Ica (57,9%), Arequipa (55,3%), Región Lima (52,1%), Tacna (50,0%), Moquegua (49,5%), La Libertad (47,5%) y Lambayeque (47,3%), con valores superiores a los registrados a nivel nacional (46,7%).

En Huancavelica y Cajamarca, los asalariados representan menos del 30% del total de ocupados.

Gráfico Nº 4.1
Perú: Población ocupada asalariada, según departamento, 2016
(Porcentaje sobre el total de la población ocupada en cada departamento)

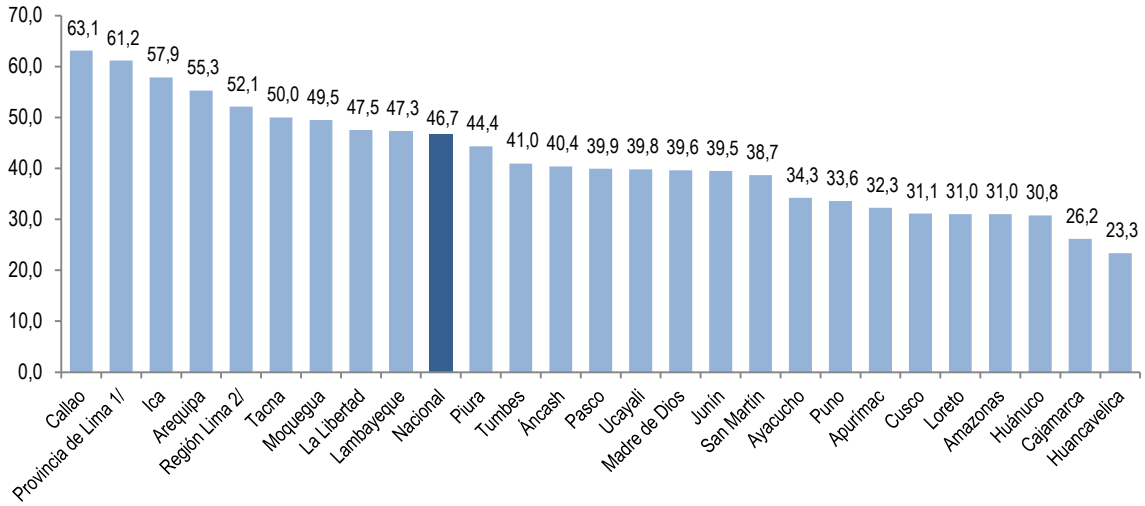

1/ Comprende los 43 distritos que conforman la provincia de Lima.
2/ Comprende las provincias de: Barranca, Cajatambo, Canta, Cañete, Huaral, Huarochiri, Huaura, Oyón y Yauyos.
Fuente: Instituto Nacional de Estadística e Informática- Encuesta Nacional de Hogares.

4.1.3 Población ocupada asalariada según sexo

Del total de población asalariada que asciende a 7 millones 558 mil 700 personas, el 62,9% (4 millones 756 mil 700) son hombres y el 37,1% (2 millones 802 mil) mujeres.

En el período 2011-2016, la población ocupada asalariada femenina aumentó en promedio en 2,9% cada año. En este período, los hombres asalariados crecieron a una tasa promedio anual de 2,2%, menor a lo registrado por las mujeres.

En el año 2016 respecto al 2015 la población ocupada asalariada creció en 0,9%, las mujeres mostraron un incremento de 2,5%; a diferencia los hombres registran una disminución (-0,1%).

Cuadro Nº 4.2
Perú: Población ocupada asalariada, según sexo, 2011, 2015 y 2016
(Miles de personas)

Sexo	2011	2015	2016	Incremento promedio anual 2011-2016 (Miles de personas)	Tasa de crecimiento promedio anual (%) 2011-2016	Variación porcentual (%) 2016/2015
Total	**6 706,3**	**7 493,1**	**7 558,7**	**170,5**	**2,4**	**0,9**
Hombre	4 275,2	4 760,1	4 756,7	96,3	2,2	-0,1
Mujer	2 431,1	2 733,0	2 802,0	74,2	2,9	2,5

Fuente: Instituto Nacional de Estadística e Informática - Encuesta Nacional de Hogares.

La composición por sexo de la población asalariada se ha modificado en el periodo 2011-2016, se aprecia mayor participación de las mujeres. En el 2016, el 62,9% de los asalariados son hombres y el 37,1% mujeres, mientras que en el 2011 la participación de los hombres fue de 63,7% y de las mujeres, 36,3%.

Gráfico Nº 4.2
Perú: Composición de la población ocupada asalariada, según sexo, 2011 y 2016
(Porcentaje)

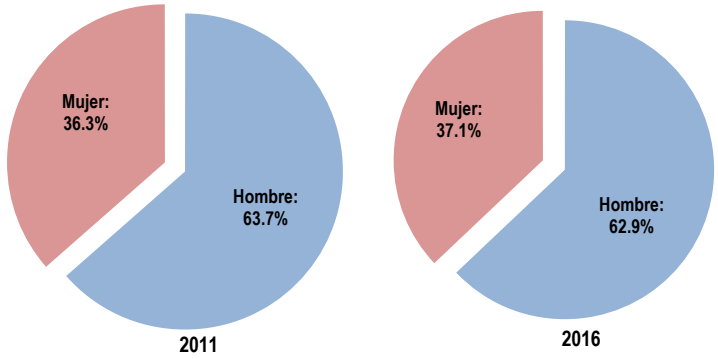

Fuente: Instituto Nacional de Estadística e Informática - Encuesta Nacional de Hogares.

4.2 Población ocupada asalariada según tipo de contrato

Del total de población asalariada, el 56,0% (4 millones 230 mil 900 personas) tienen contrato en su centro de trabajo, mientras que el 44,0%, no tiene.
En el Área Urbana, es mayor el porcentaje de ocupados con contrato, 59,8% (3 millones 997 mil 100), que aquellos sin contrato, 40,2% (2 millones 573 mil 500).

En el periodo 2011-2016, la población asalariada con contrato creció a una tasa promedio anual de 3,5%. En el Área Urbana, se registró una tasa de crecimiento de 3,7% promedio anual.

Asimismo, en el periodo 2015-2016 la población ocupada con contrato creció en 2,4% impulsado por el crecimiento de los ocupados con contrato indefinido (9,9%).De igual manera, en el Área Urbana la población con contrato creció en 2,9%, fomentado por aquellos con contrato indefinido (10,6%).

Cuadro Nº 4.3
Perú: Población ocupada asalariada, según tipo de contrato y área urbana, 2011, 2015 y 2016
(Miles de personas)

Tipo de Contrato / Área urbana	2011	2015	2016	Tasa de crecimiento promedio anual (%) 2011-2016	Variación porcentual (%) 2016/2015
Total	**6 706,3**	**7 493,1**	**7 558,7**	**2,4**	**0,9**
Con contrato	**3 565,8**	**4 132,3**	**4 230,9**	3,5	2,4
Contrato indefinido	1 193,1	1 153,0	1 267,2	1,2	9,9
Contrato a plazo fijo 1/	1 937,7	2 487,7	2 469,5	5,0	-0,7
Contrato por locación de servicios	364,6	146,0	145,8	-16,8	-0,2
Otro 2/	70,4	345,5	348,5	-	-
Sin contrato	**3 014,2**	**3 254,3**	**3 213,1**	1,3	-1,3
No especificado	126,3	106,5	114,8	-	-
Área urbana	**5 852,9**	**6 603,2**	**6 682,1**	**2,7**	**1,2**
Con contrato	**3 332,7**	**3 885,7**	**3 997,1**	3,7	2,9
Contrato indefinido	1 141,0	1 102,3	1 218,9	1,3	10,6
Contrato a plazo fijo 1/	1 812,2	2 338,3	2 334,2	5,2	-0,2
Contrato por locación de servicios	311,3	136,0	136,1	-15,3	0,1
Otro 2/	68,2	309,0	307,9	-	-
Sin contrato	**2 395,2**	**2 613,2**	**2 573,5**	1,4	-1,5
No especificado	125,0	104,3	111,5	-	-

1/ Incluye: Régimen Especial de Contratación (CAS).
2/ Incluye: Periodo de prueba y Convenios de formación laboral juvenil. Hasta el año 2011 incluía Contrato de aprendizaje.
Fuente: Instituto Nacional de Estadística e Informática - Encuesta Nacional de Hogares.

De acuerdo con el tipo de contrato, de los 2 millones 530 mil 800 asalariados hombres con contrato, el 59,4% (1 millón 502 mil 900 personas) tienen contrato a plazo fijo, el 29,9% (755 mil 500 personas) contrato indefinido, 3,0% (75 mil) contrato por locación de servicios y 7,8% otro tipo de contrato. Entre las mujeres asalariadas con contrato (1 millón 700 mil), el 56,9% tienen contrato a plazo fijo, 30,1% contrato indefinido, 4,2% por locación de servicios y 8,9% otro tipo de contrato.

Gráfico Nº 4.3
Perú: Población ocupada asalariada por tipo de contrato,según sexo 2016
(Porcentaje del total de población asalariada con contrato de trabajo según sexo)

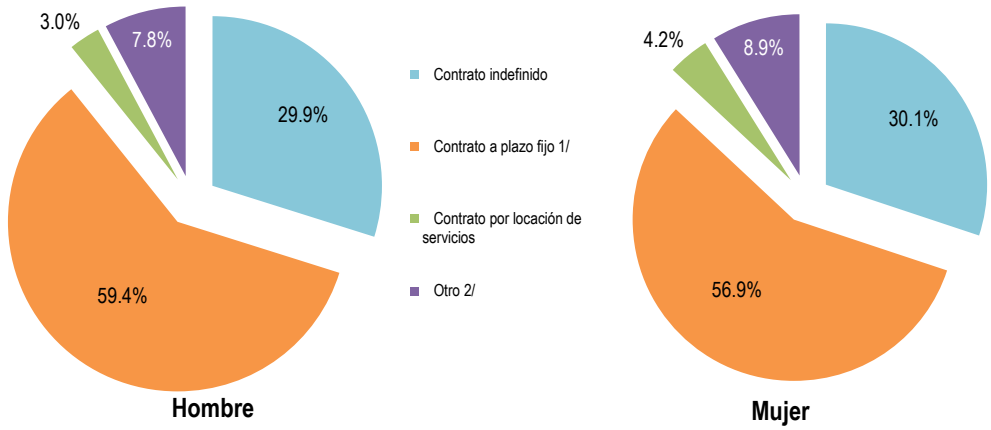

1/ Incluye regimen especial de contratación (CAS)
2/ Incluye: periodo de prueba y convenio de formación laboral juvenil.
Fuente:Instituto Nacional de Estadistica e Informatica- Encuesta Nacional de Hogares.

4.2.1 Población ocupada asalariada por condición de tenencia de contrato según ramas de actividad

La mayor proporción de ocupados asalariados con contrato se encuentran en: Enseñanza (92,8%), Administración Pública, Defensa y Planes de Seguridad (82,9%), Inmobiliarias y Alquileres (79,7%) y Otros servicios (73,6%). Por otro lado, los sectores con menos porcentajes de asalariados con contrato son: Hoteles y Restaurantes (23,8%), Agricultura, Pesca y Minería (27,7%) y Construcción (27,8%).

Cuadro Nº 4.4
Perú: Población ocupada asalariada por condición de tenencia de contrato, según ramas de actividad, 2016
(Porcentaje)

Ramas de actividad	Total	Condición de Contrato		No espec.
		Con Contrato	Sin Contrato	
Agricultura, Pesca y Minería	100,0	27,7	72,3	0,0
Manufactura	100,0	53,3	46,7	0,0
Construcción	100,0	27,8	72,2	0,0
Comercio	100,0	48,3	51,7	0,0
Hoteles y Restaurantes	100,0	23,8	76,2	0,0
Transportes y Comunicaciones	100,0	55,8	44,1	0,1
Activ. Inmobiliarias, Empresariales y de Alquiler	100,0	79,7	20,3	0,1
Administración Pública, Defensa, Planes de Seg.Social	100,0	82,9	1,4	15,7
Enseñanza	100,0	92,8	7,1	0,1
Otros servicios 1/	100,0	73,6	26,2	0,1

1/ Otros Servicios lo componen las ramas de actividad de Electricidad, Gas y Agua, Intermediación Financiera, Actividades de Servicios Sociales y de Salud, Otras activ. de serv. Comunitarias, Sociales y Personales y hogares privados con servicio doméstico.
Fuente:Instituto Nacional de Estadistica e Informatica- Encuesta Nacional de Hogares.

4.2.2 Población ocupada asalariada según tipo de contrato y sector donde se desempeña

El Sector Privado concentra el 80,5% (6 millones 81 mil 100 personas) de la población ocupada asalariada del país, mientras que el Sector Público alberga al 19,5% (1 millón 477 mil 700 personas).

De la población ocupada asalariada del Sector Privado, el 47,3% que equivale a 2 millones 879 mil 300 personas, tienen contrato, mientras que aquellos que no, ascienden a 3 millones 201 mil 800 personas que equivale al 52,7%. En cambio, la población ocupada asalariada del Sector Público, la gran mayoría (91,5%) tienen contrato.

Entre los años 2015 y 2016, la información obtenida muestra un incremento de 2,6% de los ocupados con contratos en el sector público, impulsado por el incremento de los ocupados con contrato a plazo fijo (10,7%); mientras que si bien en el sector privado se aprecia también un incremento (2,3%), éste habría sido influenciado por el incremento de ocupados con contrato indefinido.

Entre la población ocupada del Sector Público con contrato, el 40,9% tiene contrato indefinido, el 35,6% contrato a plazo fijo; mientras que el 10,7% labora con contrato por locación de servicios. Respecto a los que laboran en el Sector Privado, 69,1% tiene contrato a plazo fijo, 24,8% contrato indefinido y el 0,1% contrato por locación se servicios.

Cuadro Nº 4.5
Perú: Población ocupada asalariada, según sector donde labora y tipo de contrato, 2011, 2015 y 2016
(Miles de personas)

Sector donde labora / Tipo de Contrato	2011	2015	2016	Tasa de crecimiento promedio anual (%) 2011-2016	Variación porcentual (%) 2016/2015
Total	**6 706,3**	**7 493,1**	**7 558,7**	**2,4**	**0,9**
Público	**1 403,7**	**1 442,8**	**1 477,7**	1,0	2,4
Con contrato	1 277,0	1 317,6	1 351,6	1,1	2,6
Contrato indefinido	637,1	581,0	552,8	-2,8	-4,9
Contrato a plazo fijo 1/	437,8	434,4	480,8	1,9	10,7
Contrato por loc.de servicios, serv. no personales	185,8	146,0	144,0	-5,0	-1,4
Otro 2/	16,3	156,2	174,0	-	-
Sin contrato	0,4	18,7	11,3	-	-
No especificado	126,3	106,5	114,8	-	-
Privado	**5 302,6**	**6 050,3**	**6 081,1**	2,8	0,5
Con contrato	**2 288,8**	**2 814,7**	**2 879,3**	4,7	2,3
Contrato indefinido	555,9	572,0	714,4	5,1	24,9
Contrato a plazo fijo 1/	1 499,9	2 053,3	1 988,6	5,8	-3,2
Contrato por loc.de servicios, serv. no personales	178,8	0,0	1,7	-	-
Otro 2/	54,1	189,3	174,5	26,4	-7,8
Sin contrato	**3 013,8**	**3 235,7**	**3 201,8**	**1,2**	**-1,1**

1/ Incluye: Régimen Especial de Contratación (CAS).
2/ Incluye: Periodo de prueba y Convenios de formación laboral juvenil. Hasta el año 2011 incluía contrato de aprendizaje.
Fuente:Instituto Nacional de Estadistica e Informatica- Encuesta Nacional de Hogares.

Gráfico Nº 4.4
Perú: Población ocupada asalariada, según sector donde labora y tipo de contrato, 2016
(Porcentaje del total de población asalariada con contrato por sector)

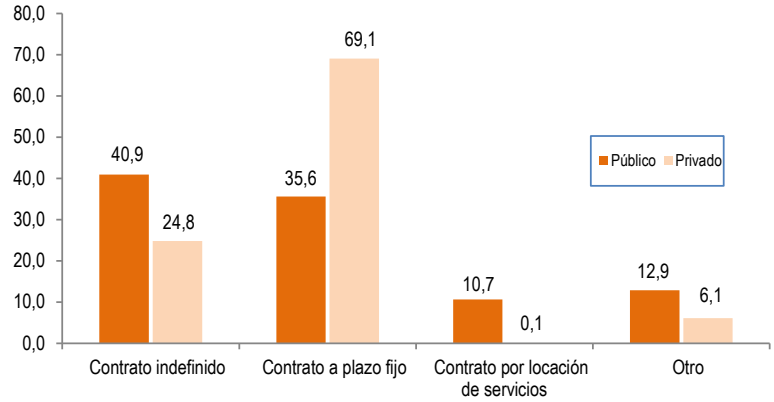

Fuente:Instituto Nacional de Estadistica e Informatica- Encuesta Nacional de Hogares.

4.2.3 Población ocupada asalariada con algún seguro de salud

El 76,6% (5 millones 787 mil 500 personas) de la población ocupada asalariada tiene algún seguro de salud (Seguro Social de Salud-EsSalud, Seguro Integral de Salud-SIS u Otro seguro); mientras que el 23,4% (1 millón 769 mil 400 personas) no cuenta con este beneficio.

La población ocupada con algún seguro de salud creció a una tasa promedio anual de 5,6% en el periodo 2011-2016.

Gráfico Nº 4.5
Perú: Población ocupada asalariada con seguro de salud, 2007-2016
(Miles de personas)

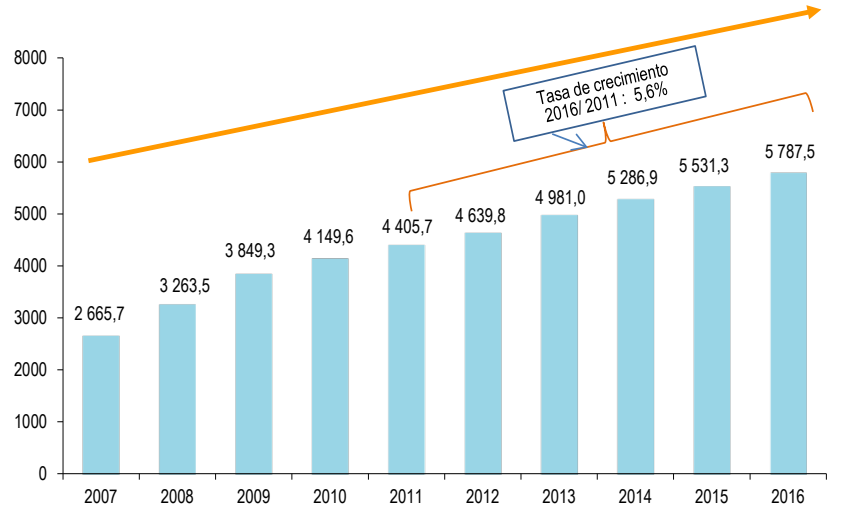

Fuente: Instituto Nacional de Estadística e Informática-Encuesta Nacional de Hogares.

En el periodo 2011-2016, se observa que la población ocupada con algún seguro de salud se ha incrementado en 5,6%, lo que significa un incremento en términos absolutos de 277 mil personas por año.

En el Área Urbana, el incremento ha sido del 6,0% (259 mil personas) y en el Área Rural de 2,9% (18 mil personas) que cuentan con éste beneficio.

Asimismo, al analizar la información del 2016 respecto al año anterior, también se aprecian incrementos de la población ocupada asalariada con seguro de salud, (4,6%), en el Área Urbana de 5,2% y en el Área Rural de 0,4%.

Cuadro Nº 4.6
Perú: Población ocupada asalariada según tenencia de seguro de salud y área de residencia, 2011, 2015 y 2016
(Miles de personas)

Tenencia de seguro/ Área de residencia	2011	2015	2016	Tasa de crecimiento promedio anual (%) 2011-2016	Variación porcentual (%) 2016/2015
Total	**6 706,3**	**7 493,1**	**7 558,7**	**2,4**	**0,9**
Sin Seguro	2 302,8	1 960,5	1 769,4	-5,1	-9,8
Con Seguro	4 403,0	5 531,6	5 787,5	5,6	4,6
No especificado	0,5	0,9	1,8	-	-
Área de residencia					
Urbana	**5 852,9**	**6 603,2**	**6 682,1**	2,7	1,2
Sin Seguro	2 026,7	1 733,3	1 558,3	-5,1	-10,1
Con Seguro	3 825,6	4 869,1	5 122,1	6,0	5,2
No especificado	0,5	0,9	1,7	-	-
Rural	**853,4**	**889,8**	**876,6**	0,5	-1,5
Sin Seguro	276,1	227,3	211,0	-5,2	-7,1
Con Seguro	577,3	662,6	665,4	2,9	0,4
No especificado	0,0	0,0	0,2	-	-

Fuente: Instituto Nacional de Estadística e Informática-Encuesta Nacional de Hogares.

4.2.4 Población ocupada asalariada según tipo de seguro de salud al que acceden

Del total de población ocupada asalariada con seguro de salud (5 millones 787 mil 500 personas), el 54,4% (3 millones 151 mil 300 personas) están afiliados al Seguro Social de Salud (EsSalud), el 34,4% (1 millón 988 mil 900 personas) al Seguro Integral de Salud (SIS), mientras el 11,2% (647 mil 300 personas) a otros seguros: Seguro Privado de Salud, Entidad Prestadora de Salud, Seguro de las Fuerzas Armadas y Policiales, Seguro Universitario, Seguro Escolar Privado u otro tipo.

Cabe indicar que en el 2011, la participación de la población afiliada al Seguro Social de Salud (EsSalud) fue de 60,5%, mayor al registrado en el 2016 (54,4%), aquellos con Seguro Integral de Salud de 25,5% y con otros tipos de seguro de 14,0%.

Gráfico Nº 4.6
Perú: Población ocupada asalariada con seguro de salud, según tipo, 2011, 2015 y 2016
(Porcentaje)

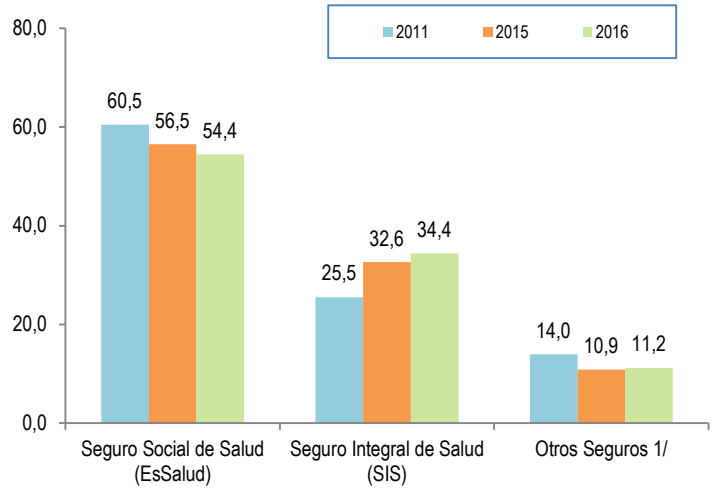

1/ Otros comprende (Seguro Privado de Salud, Entidad Prestadora de Salud, Seguro de las FF.AA/ Policiales, Seguro Universitario, Seguro Escolar Privado, Otros y los que cuentan con EsSalud y SIS).
Fuente: Instituto Nacional de Estadística e Informática-Encuesta Nacional de Hogares.

Capítulo 5

Población Ocupada con Protección Social

Capítulo 5

Población ocupada con protección social

5.1 Población ocupada que accede a seguro de salud

En el 2016, 11 millones 700 mil personas, que representan el 72,2% de la población ocupada tiene algún seguro de salud, sea: Seguro Social de Salud (EsSalud), Seguro Integral de Salud (SIS) u Otro seguro (Seguro Privado de Salud, Entidad Prestadora de Salud, Seguro de las Fuerzas Armadas/ Policiales, Seguro Universitario, Seguro Escolar Privado, Otros); mientras que el 27,8% carece de este beneficio.

Según ámbito geográfico, el 70,0% de la Población Económicamente Activa ocupada residente en el Área Urbana (8 millones 675 mil 100 personas) y el 79,4% del Área Rural (3 millones 24 mil 900 personas), accedían a algún tipo de seguro de salud. Esta mayor cobertura se debe principalmente a la afiliación de los trabajadores al Seguro Integral de Salud.

En el período 2011 – 2016, la población ocupada con seguro de salud se incrementó a una tasa promedio anual de 4,9%; en el Área Urbana, la tasa de crecimiento fue de 6,8%, y en el Área Rural de 0,5%.

Asimismo, en el periodo 2015-2016, la población ocupada con algún seguro de salud se incrementó en 5,5%, en el Área Urbana en 7,4% y en el Área Rural en 0,2%.

Cuadro Nº 5.1
Perú: Población ocupada con seguro de salud, según área de residencia, 2011, 2015 y 2016
(Miles de personas y porcentaje)

Área de residencia	2011	2015	2016	Tasa de crecimiento promedio anual (%) 2011-2016	Variación porcentual (%) 2016/2015
Total	**9 189,6**	**11 095,4**	**11 700,0**	**4,9**	**5,5**
(% del total de ocupados)	60,0	69,7	72,2		
Área de residencia					
Urbana	6 242,8	8 076,8	8 675,1	6,8	7,4
(%)	55,5	67,1	70,0		
Rural	2 946,9	3 018,5	3 024,9	0,5	0,2
(%)	72,6	77,7	79,4		

Fuente: Instituto Nacional de Estadística e Informática-Encuesta Nacional de Hogares.

En el año 2016, el 72,2% de los ocupados cuentan con algún seguro de salud, el que comparado al registrado en el 2011 (60,0%) representa un incremento de 12,2 puntos porcentuales.

Gráfico Nº 5.1
Perú: Población ocupada con seguro de salud, 2007-2016
(Porcentaje del total de ocupados)

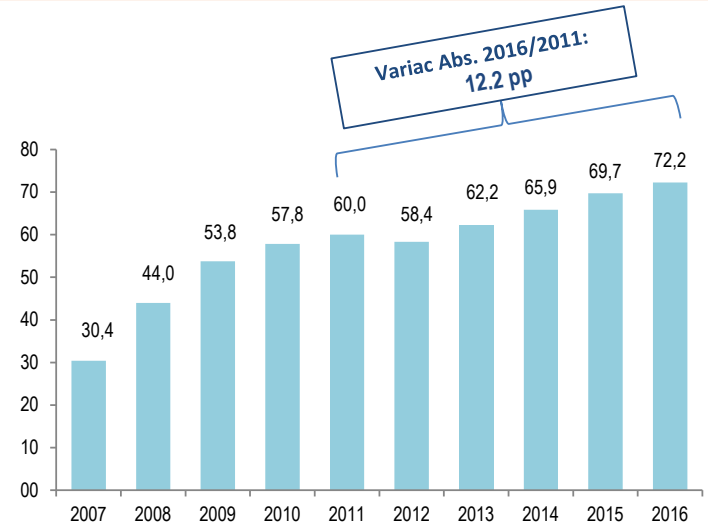

Fuente: Instituto Nacional de Estadística e Informática-Encuesta Nacional de Hogares.

5. 1.1 Población ocupada con seguro de salud según sexo

Según sexo, el 77,1% de la población ocupada femenina (5 millones 477 mil 100 personas) y el 68,4% de la población ocupada masculina (6 millones 222 mil 900 personas) tienen algún seguro de salud.
En el periodo 2011-2016, la población ocupada masculina con seguro de salud se incrementó en 11,8 puntos porcentuales y la población ocupada femenina en 12,7 puntos porcentuales.

Gráfico Nº 5.2
Perú: Población ocupada masculina y femenina con seguro de salud, 2011, 2015 y 2016
(Porcentaje del total de población ocupada masculina y femenina)

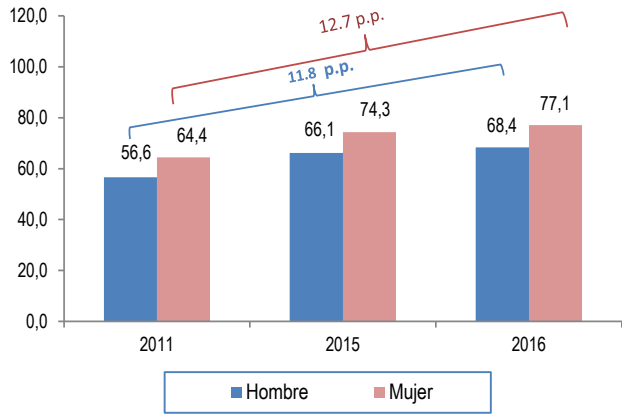

Fuente: Instituto Nacional de Estadística e Informática-Encuesta Nacional de Hogares.

A nivel departamental, en Huancavelica, Apurímac, Ayacucho, Amazonas, Tumbes y San Martín más del 80% de los ocupados tienen seguro de salud. Estos departamentos caracterizados por presentar índices de pobreza altos del país, cuentan con alta cobertura del Seguro Integral de Salud (SIS). Por otro lado, Tacna es el departamento que registra una menor cobertura del seguro de salud (52,4%).

Gráfico Nº 5.3
Perú: Población ocupada con seguro de salud por departamento, 2016
(Porcentaje de población ocupada con seguro de salud sobre el total de cada departamento)

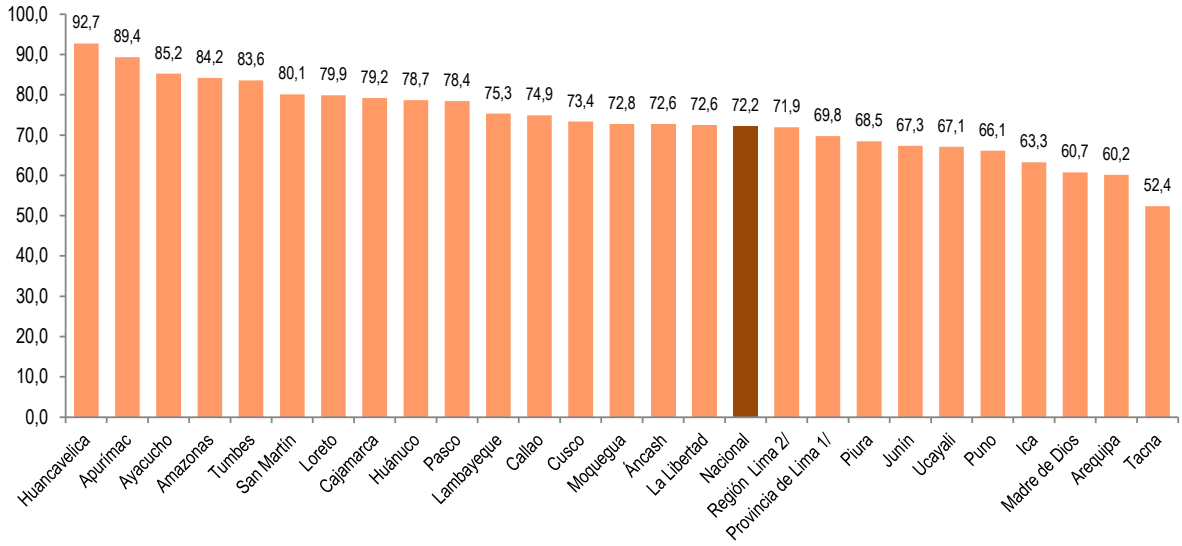

1/ Comprende los 43 distritos que conforman la provincia de Lima.
2/ Comprende las provincias de: Barranca, Cajatambo, Canta, Cañete, Huaral, Huarochiri, Huaura, Oyón y Yauyos
Fuente: Instituto Nacional de Estadística e Informática-Encuesta Nacional de Hogares.

5.1.2 Población ocupada según tipo de seguro de salud

Del total de población ocupada con seguro de salud, el 57,7% se encuentra afiliada al Seguro Integral de Salud, el 35,2% al Seguro Social de Salud (EsSalud), mientras que el 7,2% a "Otros seguros" que comprende: Seguro Privado de Salud, Entidad Prestadora de Salud, Seguro de las Fuerzas Armadas y Policiales, Seguro Universitario, Seguro Escolar Privado y Otros.

Entre el 2011 y 2016, la población ocupada con Seguro Social de Salud (EsSalud) disminuyó su participación, al pasar de 39,1% en el 2011 a 35,2% en el 2016, mientras que la población con Seguro Integral de Salud se incrementó, al pasar de 51,8% en el 2011 a 57,7% en el 2016.

Gráfico Nº 5.4
Perú: Población ocupada, según tipo de seguro de salud, 2011 y 2016
(Porcentaje)

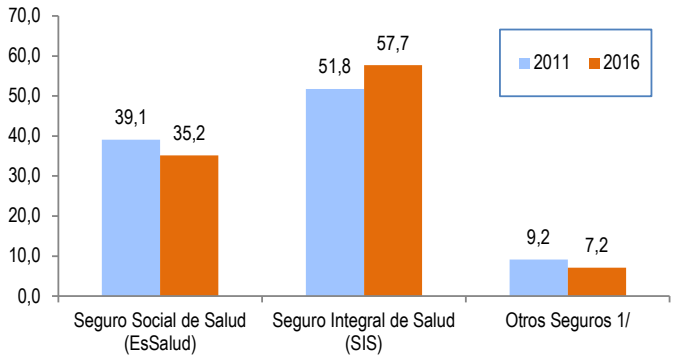

1/ Otros Seguros comprende (Seguro Privado de Salud, Entidad Prestadora de Salud, Seguro de las Fuerzas Armadas/ Policiales, Seguro Universitario, Seguro Escolar Privado, Otros y los que cuentan con Seguro Social de Salud y Seguro Integral de Salud).
Fuente: Instituto Nacional de Estadística e Informática- Encuesta Nacional de Hogares

En el periodo 2011-2016, se observa un incremento de los afiliados en todos los tipos de seguro de salud. Los afiliados al Seguro Integral de Salud, mostraron un crecimiento de 7,2% promedio anual, mientras que los afiliados al Seguro Social de Salud (EsSalud) crecieron a una menor tasa, 2,8% y los ocupados con Otros tipos de seguro se mantuvieron constantes.

En el Área Urbana, los afiliados al Seguro Integral de Salud, presentan una tasa de crecimiento promedio anual de 14,0%, los que cuentan con Seguro Social de Salud, 2,9% y los que tienen "Otros seguros", se mantuvo constante. Por otro lado, en el Área Rural se registran menores tasas de crecimiento.

En el último periodo analizado 2015-2016, también se aprecian mayores incrementos de ocupados al Sistema Integrado de Salud (7,8%), en el Área Urbana alcanza al 13,8% y en el Área Rural al 0,3%.

Cuadro Nº 5.2
Perú: Población ocupada con seguro de salud, según tipo y área de residencia, 2011, 2015 y 2016
(Miles de personas)

Tipo de seguro / Área de residencia	2011	2015	2016	Tasa de crecimiento promedio anual (%) 2011-2016	Variación porcentual (%) 2016/2015
Total	**9 189,6**	**11 095,4**	**11 700,0**	**4,9**	**5,5**
Seguro Social de Salud (EsSalud)	3 591,7	4 052,8	4 115,6	2,8	1,6
Seguro Integral de Salud (SIS)	4 757,0	6 256,9	6 747,0	7,2	7,8
Otros Seguros 1/	840,9	785,7	837,4	-0,1	6,6
Área de residencia					
Urbana	**6 242,8**	**8 076,8**	**8 675,1**	**6,8**	**7,4**
Seguro Social de Salud (EsSalud)	3 362,7	3 816,1	3 882,9	2,9	1,8
Seguro Integral de Salud (SIS)	2 065,0	3 489,7	3 971,2	14,0	13,8
Otros Seguros 1/	815,1	771,0	821,0	0,1	6,5
Rural	**2 946,9**	**3 018,5**	**3 024,9**	**0,5**	**0,2**
Seguro Social de Salud (EsSalud)	229,0	236,7	232,7	0,3	-1,7
Seguro Integral de Salud (SIS)	2 692,0	2 767,2	2 775,8	0,6	0,3
Otros Seguros 1/	25,8	14,7	16,5	-8,6	12,3

1/ Otros Seguros comprende (Seguro Privado de Salud, Entidad Prestadora de Salud, Seguro de las Fuerzas Armadas/ Policiales, Seguro Universitario, Seguro Escolar Privado, Otros y los que cuentan con Seguro Social de Salud y Seguro Integral de Salud).
Fuente: Instituto Nacional de Estadística e Informática-Encuesta Nacional de Hogares.

El 55,8% de la población ocupada masculina (3 millones 469 mil 400) accede al Seguro Integral de Salud (SIS), el 36,3% (2 millones 258 mil 700) al Seguro Social de Salud (EsSalud), y el 8,0% (494 mil 800) a Otro tipo de seguro. Entre el 2011 y 2016, la tasa de crecimiento de la población masculina con Seguro Integral de Salud fue de 7,9% y de la población con Seguro Social de Salud de 2,8%.

Por otro lado, el 59,8% (3 millones 277 mil 500) de la población ocupada femenina accede al Seguro Integral de Salud, el 33,9% (1 millón 856 mil 900) al Seguro Social de Salud y el 6,3% a Otro tipo de seguro.

En el periodo 2011-2016, la población ocupada femenina con Seguro Integral de Salud crece a una tasa promedio anual de 6,5% y las afiliadas al Seguro Social de Salud, en 2,7%.

En el periodo 2015-2016 se aprecia un mayor incremento de la población ocupada con algún seguro de salud femenina (6,1%) respecto a la masculina (4,9%)

Cuadro Nº 5.3
Perú: Población ocupada con seguro de salud, según tipo y sexo 2011 , 2015 y 2016
(Miles de personas)

Tipo de seguro / Sexo	2011	2015	2016	Tasa de crecimiento promedio anual (%) 2011-2016	Variación porcentual (%) 2016/2015
Hombre	**4 842,1**	**5 931,2**	**6 222,9**	**5,1**	**4,9**
Seguro Social de Salud (EsSalud)	1 964,9	2 238,5	2 258,7	2,8	0,9
Seguro Integral de Salud (SIS)	2 367,3	3 238,1	3 469,4	7,9	7,1
Otros Seguros 1/	509,9	454,6	494,8	-0,6	8,9
Mujer	**4 347,5**	**5164,1**	**5477,1**	**4,7**	**6,1**
Seguro Social de Salud (EsSalud)	1 626,8	1 814,3	1 856,9	2,7	2,4
Seguro Integral de Salud (SIS)	2 389,7	3 018,8	3 277,5	6,5	8,6
Otros Seguros 1/	331,0	331,1	342,6	0,7	3,5

1/ Otros Seguros comprende (Seguro Privado de Salud, Entidad Prestadora de Salud, Seguro de las Fuerzas Armadas/ Policiales, Seguro Universitario, Seguro Escolar Privado, Otros y los que cuentan con Seguro Social de Salud y Seguro Integral de Salud).
Fuente: Instituto Nacional de Estadística e Informática- Encuesta Nacional de Hogares

5.1.3 Población ocupada con seguro de salud según tamaño de empresa

Los trabajadores que tienen mayor cobertura de seguro de salud laboran en empresas de 51 a más trabajadores, donde el 90,1% cuenta con seguro de salud; en las empresas de 11 a 50 trabajadores el 73,9% tienen este servicio y en las empresas de 1 a 10 trabajadores la cobertura de salud alcanza al 66,7%. Entre el 2011 y 2016, la cobertura de salud para los ocupados en las empresas de 1 a 10 trabajadores se ha incrementado en 13,5 puntos porcentuales, en las empresas de 11 a 50 trabajadores en 14,5 puntos porcentuales y en las de 51 y más en 5,2 puntos porcentuales.

Gráfico Nº 5.5
Perú: Población ocupada con seguro de salud, según tamaño de empresa, 2011 y 2016
(Porcentaje del total de ocupados de cada tamaño de empresa)

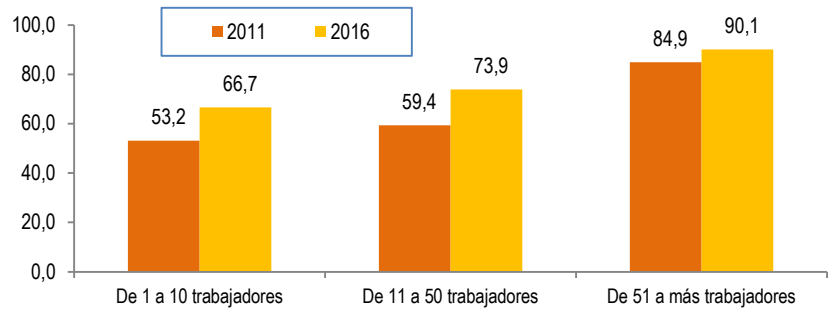

Fuente: Instituto Nacional de Estadística e Informática-Encuesta Nacional de Hogares.

Según área de residencia, el 90,4% de los trabajadores de empresas de 51 a más trabajadores del Área Urbana y el 85,9% del Área Rural tienen seguro de salud. Por otro lado, el 61,3% de los trabajadores de las empresas de 1 a 10 trabajadores del Área Urbana cuentan con este beneficio; mientras en el Área Rural el 79,2% tiene seguro de salud, principalmente el Seguro Integral de Salud.

En el periodo 2011 – 2016, se aprecia que en el Área Urbana la cobertura del seguro de salud de los ocupados en empresas de 1 a 10 trabajadores se incrementó en 17,6 puntos porcentuales, en los establecimientos de 11 a 50 trabajadores en 15,8 puntos porcentuales y en los de 51 a más trabajadores, en 5,2 puntos porcentuales.

Asimismo, en el Área Rural también se aprecian incrementos en la cobertura del seguro.

Cuadro Nº 5.4
Perú: Población ocupada con seguro de salud, según tamaño de empresa y área de residencia, 2011 y 2016
(Miles de personas y porcentaje del total de ocupados en cada tamaño de empresa)

Tamaño de empresa / Área de residencia	2011		2016	
	Absoluto	%	Absoluto	%
Total	**9189,6**	**60,0**	**11700,0**	**72,2**
De 1 a 10 trabajadores	5905,1	53,2	7715,3	66,7
De 11 a 50 trabajadores	653,4	59,4	864,7	73,9
De 51 a más trabajadores	2434,2	84,9	2965,7	90,1
No especificado	196,9	-	154,3	-
Área de residencia				
Urbana	**6242,8**	**55,5**	**8675,1**	**70,0**
De 1 a 10 trabajadores	3233,8	43,7	4961,3	61,3
De 11 a 50 trabajadores	565,2	58,2	792,7	74,0
De 51 a más trabajadores	2250,4	85,2	2771,9	90,4
No especificado	193,3	-	149,2	-
Rural	**2946,9**	**72,6**	**3024,9**	**79,4**
De 1 a 10 trabajadores	2671,3	72,2	2754,0	79,2
De 11 a 50 trabajadores	88,2	68,6	71,9	72,9
De 51 a más trabajadores	183,7	81,1	193,8	85,9
No especificado	3,6	-	5,1	-

Fuente: Instituto Nacional de Estadística e Informática-Encuesta Nacional de Hogares.

5.2 Población ocupada afiliada a un sistema de pensiones

El Sistema previsional en el país está constituido por tres regímenes: Decreto Ley No. 19990, denominado Sistema Nacional de Pensiones (SNP), el Decreto Ley No 20530, denominado Cédula Viva y el Sistema Privado de Pensiones (SPP). Los dos primeros son administrados por el Estado y el tercero es administrado por entidades privadas denominadas Administradoras Privadas de Fondos de Pensiones (AFP).

Al año 2016, la población ocupada afiliada a algún sistema de pensiones en el país alcanzó al 34,5%, lo que equivale en cifras absolutas a 5 millones 584 mil 200 personas; mientras que la gran mayoría 65,5%, equivalente a 10 millones 612 mil 900 personas, no se encuentran afiliados a un sistema de pensión.

Gráfico Nº 5.6
Perú: Evolución de la población ocupada afiliada a un sistema de pensiones, 2007-2016
(Miles de personas)

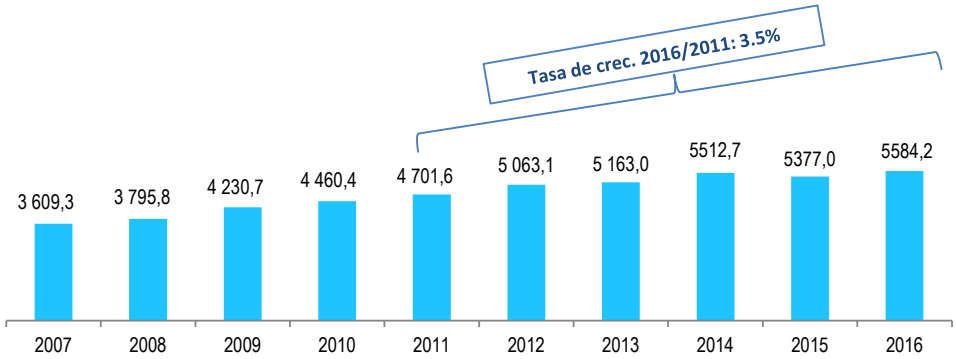

Fuente: Instituto Nacional de Estadística e Informática-Encuesta Nacional de Hogares.

La población afiliada a un sistema de pensiones en el periodo 2011-2016, aumentó a una tasa promedio anual de 3,5% (alrededor de 177 mil personas cada año). En el 2016 se registra 5 millones 584 mil 200 personas afiliadas, superior a lo mostrado en el 2015 (5 millones 377 mil) en 3,9%.

Según ámbito geográfico, en el Área Urbana del país se incrementó anualmente, en promedio, en 3,6% y en el Área Rural en 2,9%. Cabe señalar que del total de afiliados a un Sistema de Pensiones, el Área Urbana concentra el 92,6%.

Asimismo, para el último periodo analizado 2015-2016 se aprecia un incremento de 3,9% de la población ocupada afiliada a un sistema de pensiones, también se registra un mayor crecimiento en el Área Rural (4,8%) que en el Urbano (3,8%).

Cuadro Nº 5.5
Perú: Población ocupada afiliada a un sistema de pensiones, según ámbito geográfico, 2011 , 2015 y 2016
(Miles de personas)

Ámbito geográfico	2011	2015	2016	Tasa de crecimiento promedio anual (%) 2011-2016	Variación porcentual (%) 2016/2015
Total	**4 701,6**	**5 377,0**	**5 584,2**	**3,5**	**3,9**
Área de residencia					
Urbana	4 345,1	4 984,8	5 173,3	3,6	3,8
Rural	356,6	392,2	410,8	2,9	4,8
Región natural					
Costa	3 310,3	3 799,2	3 950,4	3,6	4,0
Sierra	1 008,8	1 153,1	1 200,5	3,5	4,1
Selva	382,6	424,7	433,2	2,5	2,0

Fuente: Instituto Nacional de Estadística e Informática-Encuesta Nacional de Hogares.

5.2.1 Población ocupada afiliada a un sistema de pensiones, según sexo

En el periodo analizado 2011 – 2016, la población ocupada masculina afiliada a un sistema de pensiones se incrementó a una tasa promedio anual de 3,2%, observándose un aumento promedio por año de 106 mil personas.

Al comparar con el año 2011, la población masculina afiliada a un sistema previsional pasó de 3 millones 127 mil 800 personas a 3 millones 660 mil en el 2016. Asimismo, se aprecia similar tasa de crecimiento de los afiliados residentes en el Área Urbana y el Área Rural.

Por otra parte, la población ocupada femenina pasó de 1 millón 573 mil 900 en el 2011 a 1 millón 924 mil 200 en el 2016 y creció a una tasa promedio anual de 4,1%.

En el periodo 2015-2016 la población ocupada masculina afiliada a un sistema de pensiones (4,2%) tuvo un mayor crecimiento que la femenina (3,1%).

Cuadro Nº 5.6
Perú: Población ocupada masculina y femenina afiliada a un sistema de pensiones, según área de residencia, 2011, 2015 y 2016
(Miles de personas)

Área de residencia	2011	2015	2016	Incremento promedio anual 2011-2016 (Miles de personas)	Tasa de crecimiento promedio anual (%) 2011-2016	Variación porcentual (%) 2016/2015
Hombre	**3 127,8**	**3 511,2**	**3 660,0**	**106,4**	**3,2**	**4,2**
Área de residencia						
Urbana	2 831,1	3 187,2	3 312,5	96,3	3,2	3,9
Rural	296,6	324,0	347,5	10,2	3,2	7,2
Mujer						
Área de residencia	**1 573,9**	**1 865,8**	**1 924,2**	**70,1**	**4,1**	**3,1**
Urbana	1 513,9	1 797,7	1 860,8	69,4	4,2	3,5
Rural	59,9	68,1	63,3	0,7	1,1	-7,0

Fuente: Instituto Nacional de Estadística e Informática-Encuesta Nacional de Hogares.

5.2.2 Población ocupada afiliada a un sistema de pensiones según tipo

Del total de población ocupada que cuenta con un sistema de pensiones, el 66,7% se encuentra afiliada al Sistema Privado de Pensiones (AFP) que equivale a 3 millones 724 mil 600, los afiliados al Sistema Nacional de Pensiones Régimen 19990 representan el 28,1%, que en cifras absolutas equivale 1 millón 569 mil 200, una menor proporción 1,9% (106 mil personas) registran los afiliados al Sistema Nacional de Pensiones 20530 denominada Cédula viva.

Gráfico Nº 5.7
Perú: Población ocupada afiliada a un sistema de pensiones por tipo, 2016
(Porcentaje)

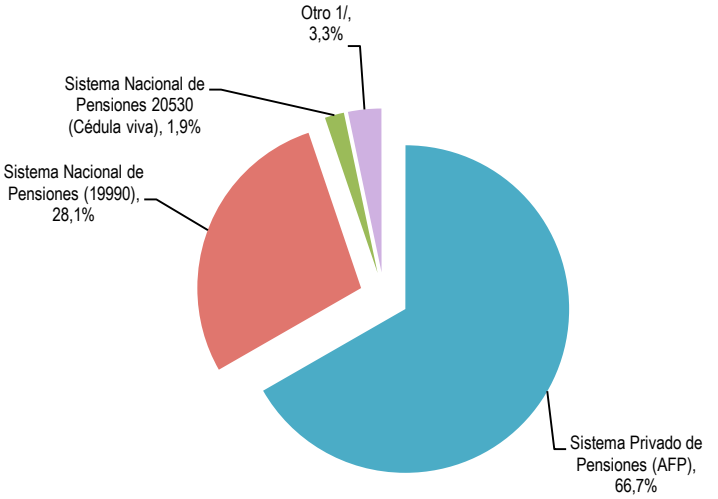

Fuente: Instituto Nacional de Estadística e Informática-Encuesta Nacional de Hogares.

• Según área de residencia

El Área Urbana registró una mayor cantidad de población ocupada que está afiliada a un Sistema de Pensiones, destacando el Sistema Privado con 66,6% (3 millones 447 mil 300 personas), seguido del Sistema de la Ley 19990 con 28,1% (1 millón 453 mil 100 personas); mientras que un menor porcentaje (1,9%) equivalente a 96 mil 100 personas, registró la población ocupada afiliada al régimen de pensiones de la Ley 20530.

En el periodo 2011-2016, las más altas tasas de crecimiento en ésta área son registradas por la población afiliada al Sistema Privado de Pensiones, 4,5%.

Aunque en el Área Rural la cobertura es menor, alcanza una tasa de crecimiento promedio anual entre los afiliados al Sistema Privado de Pensiones de 3,4% y al Sistema Nacional de Pensiones de 2,1%.

Para el periodo 2015-2016, la población afiliada al Sistema Privado de Pensiones Privado creció en 4,3%, superior al registrado entre los afiliados al Sistema Nacional de Pensiones, 1,2%, similar comportamiento se aprecia en el Área Urbana; mientras que en el Área Rural, si bien los Afiliados al Sistema Privado crecen en 8,0%, entre los afiliados al Sistema Nacional de Pensiones se registra una disminución de -1,6%.

Cuadro Nº 5.7
Perú: Población ocupada afiliada a un sistema de pensiones, según tipo y área de residencia, 2011, 2015 y 2016
(Miles de personas)

Tipo de sistema / Área de residencia	2011	2015	2016	Tasa de crecimiento promedio anual (%) 2011-2016	Variación porcentual (%) 2016/2015
Total	**4 701,6**	**5 377,0**	**5 584,2**	**3,5**	**3,9**
Sistema Privado de Pensiones (AFP)	3 003,5	3 571,2	3 724,6	4,4	4,3
Sistema Nacional de Pensiones (19990)	1 338,0	1 550,9	1 569,2	3,2	1,2
Sistema Nacional de Pensiones 20530 (Cédula viva)	135,6	95,3	106,0	-4,8	11,2
Otro 1/	224,6	159,5	184,4	-3,9	15,6
Área de residencia					
Urbana	**4 345,1**	**4 984,8**	**5 173,3**	**3,6**	**3,8**
Sistema Privado de Pensiones (AFP)	2 768,8	3 314,4	3 447,3	4,5	4,0
Sistema Nacional de Pensiones (19990)	1 233,3	1 433,0	1 453,1	3,3	1,4
Sistema Nacional de Pensiones 20530 (Cédula viva)	124,9	85,1	96,1	-5,1	13,0
Otro 1/	218,1	152,4	176,7	-4,1	16,0
Rural	**356,6**	**392,2**	**410,8**	**2,9**	**4,8**
Sistema Privado de Pensiones (AFP)	234,6	256,9	277,3	3,4	8,0
Sistema Nacional de Pensiones (19990)	104,8	118,0	116,1	2,1	-1,6
Sistema Nacional de Pensiones 20530 (Cédula viva)	10,7	10,2	9,9	-1,6	-3,5
Otro 1/	6,5	7,1	7,6	3,3	7,0

1/ Otro comprende (AFP y 19990, AFP y 20530, AFP y Otro, 19990 y 20530, 20530 y Otro, 19990 y Otro).
Fuente: Instituto Nacional de Estadística e Informática-Encuesta Nacional de Hogares.

5.2.3 Población ocupada afiliada a un sistema de pensiones, según departamento

Según departamento, Moquegua (58,2%), Ica (56,4%), Provincia Constitucional del Callao (53,2%), Provincia de Lima (48,9%), Arequipa (43,6%), Tacna (38,5%) presentan los porcentajes más altos de población afiliada a un sistema de pensiones, siendo superior al promedio nacional (34,5%). En cambio, los departamentos de Amazonas (14,8%) y Cajamarca (13,8%) registraron las coberturas más bajas de población ocupada afiliada a un sistema de pensiones.

Gráfico Nº 5.8
Perú: Población ocupada afiliada a un sistema de pensiones, según departamento, 2016
(Porcentaje del total de población ocupada de cada departamento)

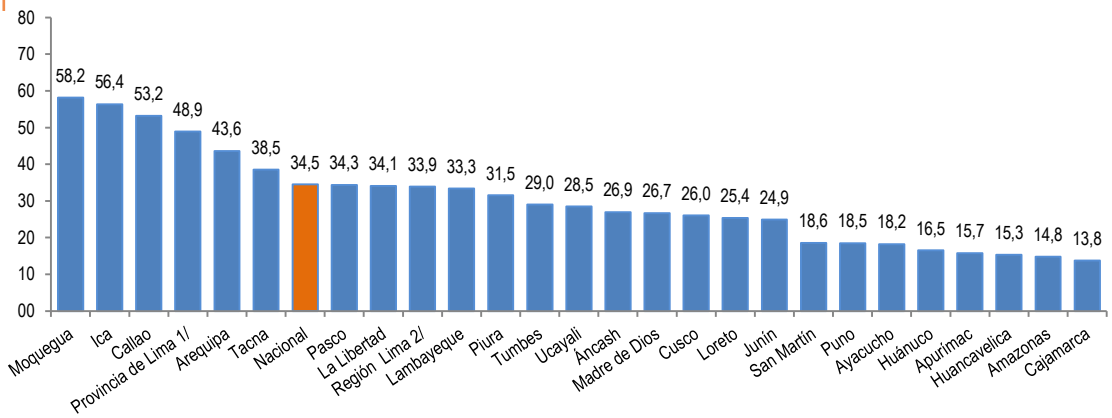

1/ Comprende los 43 distritos que conforman la provincia de Lima.Excluye la provincia de Lima.
2/ Comprende las provincias de: Barranca, Cajatambo, Canta, Cañete, Huaral, Huarochiri, Huaura, Oyón y Yauyos.
Fuente: Instituto Nacional de Estadística e Informática-Encuesta Nacional de Hogares.

5.2.4 Población ocupada afiliada a un sistema de pensiones según sexo y tipo

Entre la población ocupada masculina afiliada a un sistema de pensiones, el 67,8% se encuentra afiliado a un Sistema Privado de Pensiones y el 26,4% al Sistema Nacional de Pensiones (Ley 19990).

Entre las mujeres afiliadas, el 64,6% se encuentra en el Sistema Privado de Pensiones y el 31,4% en el Sistema Nacional de Pensiones, entre los más importantes.

Cuadro Nº 5.8
Perú: Población ocupada masculina y femenina afiliada a un sistema de pensiones, según tipo, 2011 y 2016
(Porcentaje)

Tipo de sistema de pensión	2011	2016
Hombre	**100,0**	**100,0**
Sistema Privado de Pensiones (AFP)	64,1	67,8
Sistema Nacional de Pensiones (19990)	27,1	26,4
Sistema Nacional de Pensiones 20530 (Cédula viva)	2,8	1,8
Otro 1/	5,9	4,0
Mujer	**100,0**	**100,0**
Sistema Privado de Pensiones (AFP)	63,5	64,6
Sistema Nacional de Pensiones (19990)	31,1	31,4
Sistema Nacional de Pensiones 20530 (Cédula viva)	3,0	2,0
Otro 1/	2,5	2,0

1/ Otro comprende (AFP y 19990, AFP y 20530, AFP y Otro, 19990 y 20530, 20530 y Otro, 19990 y Otro).
Fuente: Instituto Nacional de Estadística e Informática-Encuesta Nacional de Hogares.

5.2.5 Población ocupada afiliada a un sistema de pensiones según tamaño de empresa

En el Área Urbana, el 51,8% de la población ocupada afiliada a un sistema de pensiones, que equivale a 2 millones 677 mil 500 personas laboran en empresas de 51 a más trabajadores, el 33,2% (1 millón 717 mil 400 personas) en establecimientos de 1 a 10 trabajadores y el 12,3% (634 mil 700 personas) en empresas de 11 a 50 trabajadores. Por otro lado, en el Área Rural el 58,1% (238 mil 800 personas) de los afiliados laboran en empresas de 1 a 10 trabajadores, el 35,2% (144 mil 500 personas) en las de 51 a más trabajadores y 5,8% (24 mil) en las de 11 a 50 trabajadores.

En el ámbito nacional, entre el 2011-2016, crece la población afiliada a un sistema de pensiones ocupada en empresas de 1 a 10 trabajadores en 3,6%, en establecimientos de 11 a 50 trabajadores, en 4,2% y en empresas de 51 a más trabajadores en 3,8%.

Cuadro Nº 5.9
Perú: Población ocupada afiliada a un sistema de pensiones, según tamaño de empresa y área de residencia, 2011, 2015 y 2016
(Miles de personas)

Tamaño de empresa / Área de residencia	2011	2015	2016	Tasa de crecimiento promedio anual (%) 2011-2016	Variación porcentual (%) 2016/2015
Total	**4 701,6**	**5 377,0**	**5 584,2**	**3,5**	**3,9**
De 1 a 10 trabajadores	1 640,6	1 828,9	1 956,2	3,6	7,0
De 11 a 50 trabajadores	536,9	680,5	658,7	4,2	-3,2
De 51 a más trabajadores	2 342,2	2 717,5	2 822,0	3,8	3,9
No especificado	181,8	150,1	147,2	-	-
Área de residencia					
Urbana	**4 345,1**	**4 984,8**	**5 173,3**	**3,6**	**3,8**
De 1 a 10 trabajadores	1 440,0	1 612,5	1 717,4	3,6	6,5
De 11 a 50 trabajadores	515,5	655,7	634,7	4,2	-3,2
De 51 a más trabajadores	2 210,1	2 570,7	2 677,5	3,9	4,2
No especificado	179,5	146,0	143,6	-	.
Rural	**356,6**	**392,2**	**410,8**	**2,9**	**4,8**
De 1 a 10 trabajadores	200,7	216,4	238,8	3,5	10,3
De 11 a 50 trabajadores	21,4	24,8	24,0	2,3	-3,4
De 51 a más trabajadores	132,1	146,8	144,5	1,8	-1,6
No especificado	2,3	4,1	3,6	-	-

Fuente: Instituto Nacional de Estadística e Informática-Encuesta Nacional de Hogares.

A nivel nacional en el 2016, del total de la población ocupada afiliada a un Sistema de Pensiones, el 50,5% labora en empresas de 51 a más trabajadores, el 35,0% en las de 1 a 10 trabajadores y el 11,8% en empresas de 11 a 50 trabajadores.

Gráfico Nº 5.9
Perú: Distribución porcentual de la población ocupada afiliada a un sistema de pensiones por tamaño de empresa, 2016
(Porcentaje)

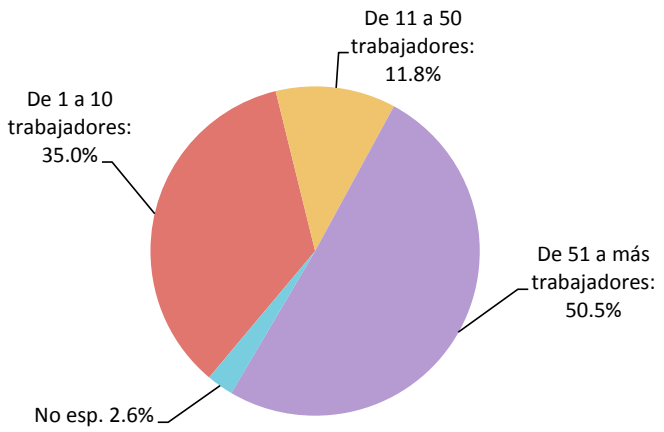

Fuente: Instituto Nacional de Estadística e Informática-Encuesta Nacional de Hogares.

5.2.6 Población ocupada afiliada a un sistema de pensiones según ramas de actividad

Los resultados de la Encuesta Nacional de Hogares evidencian que la mayor cantidad de población ocupada con afiliación al sistema de pensiones se ubicaba en otros Servicios (48,2%), Comercio (13,5%), y Agricultura, Pesca y Minería (11,4%) y Manufactura (10,6%), entre las principales.

Asimismo, las mayores tasas de crecimiento promedio anual en el periodo 2011-2016 se registran en Agricultura, Pesca y Minería (4,8%) y Comercio (4,4%).

Entre el 2015 y 2016 la población afiliada a un sistema de pensiones creció en casi todos los sectores a excepción de los sectores Construcción y Comercio.

Cuadro Nº 5.10
Perú: Población ocupada afiliada a un sistema de pensiones, según ramas de actividad, 2011, 2015 y 2016
(Miles de personas)

Ramas de actividad	2011	2015	2016	Tasa de crecimiento promedio anual (%) 2011-2016	Variación porcentual (%) 2016/2015
Total	**4 701,6**	**5 377,0**	**5 584,2**	**3,5**	**3,9**
Agricultura, Pesca y Minería	505,8	604,5	638,3	4,8	5,6
Manufactura	522,2	574,1	593,9	2,6	3,5
Construcción	356,9	413,6	410,8	2,9	-0,7
Comercio	605,1	762,0	752,1	4,4	-1,3
Transportes y Comunicaciones	410,9	481,2	496,5	3,9	3,2
Otros servicios 1/	2 300,7	2 541,7	2 692,6	3,2	5,9

1/ Otros Servicios lo componen las ramas de actividad de Electricidad, Gas y Agua, Intermediación Financiera, Actividades de Servicios Sociales y de Salud, Otras Activ. de Serv. Comunitarias, Sociales y Personales y Hogares Privados con Servicio Doméstico y administración pública.
Fuente: Instituto Nacional de Estadística e Informática-Encuesta Nacional de Hogares.

Capítulo 6

Características de la Población Joven de 14 a 29 años

Capítulo 6

Características de la Población Joven de 14 a 29 años

6.1 Evolución y participación de la población joven de 14 a 29 años

Los jóvenes son uno de los activos más grandes del mundo, le traen energía, talento y creatividad a las economías y crean los cimientos para el desarrollo futuro. Según la Encuesta Nacional de Hogares del 2016, la población joven de 14 a 29 años asciende a 8 millones 710 mil 400 personas y creció a una tasa promedio anual de 0,5%, eso significa que en promedio cada año se han incorporado 43 mil personas, entre el 2011-2016.

Gráfico Nº 6.1
Perú: Evolución de la Población en Edad de Trabajar de 14 a 29 años, 2007-2016
(Miles de personas)

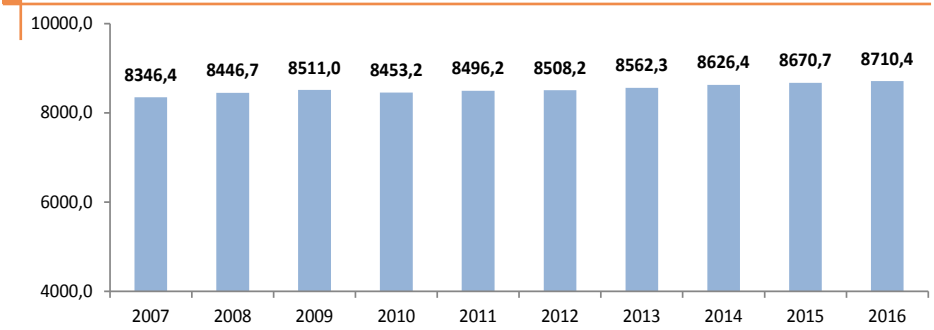

Fuente: Instituto Nacional de Estadística e Informática-Encuesta Nacional de Hogares.

- **Según ámbito geográfico**

A nivel nacional, la población joven de 14 a 29 años representa el 37,2% del total de la población en edad de trabajar. En el Área Urbana, su representatividad es del 37,0% y en el Área Rural, de 38,2%.

La Selva (38,4%) y la Sierra (37,8%) son las regiones con mayores porcentajes de jóvenes respecto a la Costa (36,7%).

Por otro lado, cabe indicar que la población de 14 a 29 años creció a una tasa promedio anual de 0,5% a nivel nacional; en el Área Urbana en 1,1%, más del doble registrado a nivel nacional, mientras que en el Área Rural se aprecia un crecimiento negativo (-1,5%).

En el periodo 2015-2016 la población en edad de trabajar de 14 a 29 años mostró similar comportamiento que el registrado entre el 2011-2016, a excepción de los residentes de la Selva que creció en 0,9%; mientras que los residentes de la Sierra disminuyeron en -1,1%.

Cuadro Nº 6.1
Perú: Población en Edad de Trabajar de 14 a 29 años, según ámbito geográfico, 2011, 2015 y 2016
(Miles de personas)

Ámbito geográfico	2011	2015	2016	Incremento promedio anual 2011-2016 (Miles de personas)	Tasa de crecimiento promedio anual (%) 2011- 2016	Variación porcentual (%) 2016/2015
Total	**8 496,2**	**8 670,7**	**8 710,4**	42,8	**0,5**	**0,5**
% respecto a PET	39,4	37,6	37,2			
Área de residencia						
Urbana	6 489,6	6 781,6	6 848,4	71,8	1,1	1,0
% respecto a PET	39,2	37,4	37,0			
Rural	2 006,6	1 889,1	1 861,9	- 28,9	-1,5	-1,4
% respecto a PET	40,0	38,5	38,2			
Región natural						
Costa	4 689,1	4 867,4	4 926,3	47,4	1,0	1,2
% respecto a PET	38,3	36,9	36,7			
Sierra	2 722,1	2 719,8	2 691,0	- 6,2	-0,2	-1,1
% respecto a PET	40,6	38,6	37,8			
Selva	1 085,0	1 083,5	1 093,0	1,6	0,1	0,9
% respecto a PET	41,3	38,6	38,4			

Fuente: Instituto Nacional de Estadística e Informática-Encuesta Nacional de Hogares.

• Participación de la población joven de 14 a 29 años

La participación de la población joven de 14 a 29 en el total de la población en edad de trabajar, muestra una tendencia decreciente. En el 2016, la población joven de 14 a 29 años representaba el 37,2% del total de la PET, menor en 4,1 puntos porcentuales respecto a su participación en el 2007 (41,3%).

Gráfico Nº 6.2
Perú: Evolución de la participación de la población de 14 a 29 años, 2007-2016
(Porcentaje de participación de la población de 14 a 29 años en el total de la población en edad de trabajar)

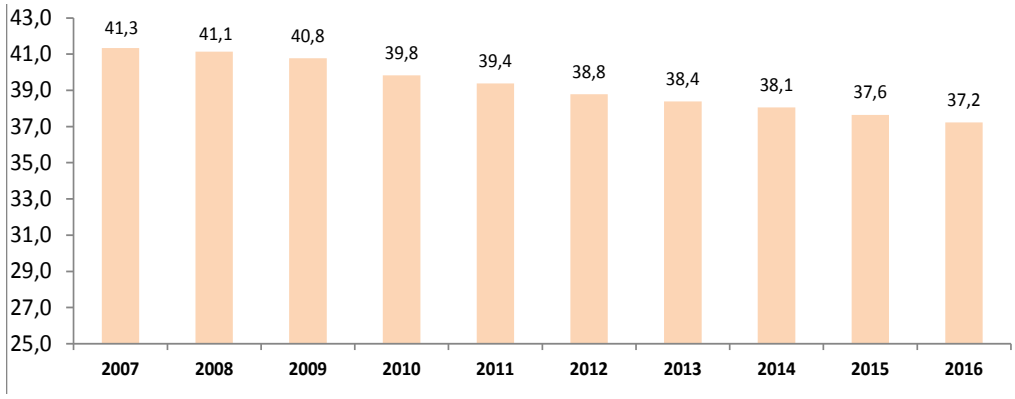

Fuente: Instituto Nacional de Estadística e Informática-Encuesta Nacional de Hogares.

Entre la población en edad de trabajar masculina, la participación pasa a 38,0% (2016) de 41,9% registrado en el 2007, disminuye en 3,9 puntos porcentuales y entre las mujeres pasa a 36,5% (2016) de 40,7%, estimado en el 2007, disminuye en 4,2 puntos porcentuales.

Gráfico Nº 6.3
Perú: Participación de la población masculina y femenina de 14 a 29 años en el total de la Población en Edad de Trabajar, 2007 - 2016
(Porcentaje de la población de 14 a 29 años respecto del total de la población en edad de trabajar de cada sexo)

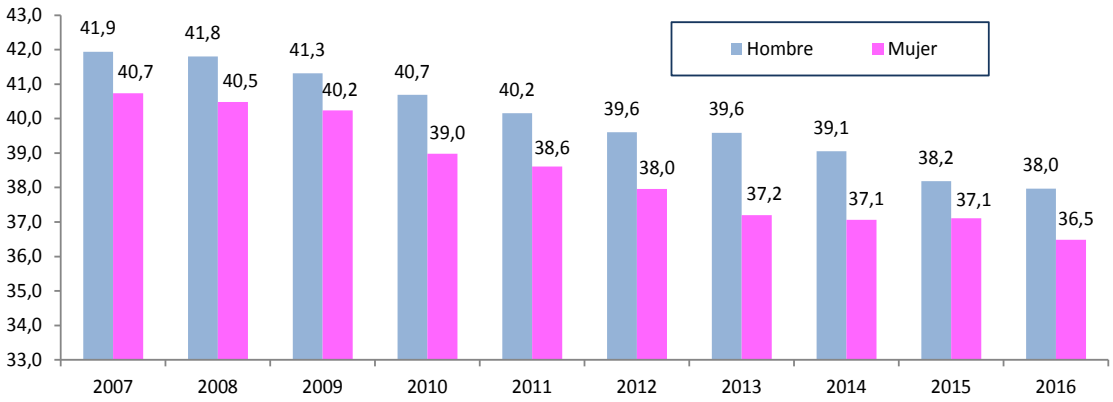

Fuente: Instituto Nacional de Estadística e Informática-Encuesta Nacional de Hogares.

6.2 Participación de la Población Económicamente Activa joven de 14 a 29 años

La fuerza laboral juvenil que es la suma de jóvenes ocupados y desempleados muestra una tendencia decreciente a partir del año 2010. En el año 2016 la PEA juvenil asciende a 5 millones 166 mil 500 personas, inferior en 253 mil 100 personas al registrado en el año 2011 (5 millones 419 mil 600 personas).

Por otro lado, la Población Económicamente Activa juvenil residente en el Área Urbana representa el 77,0% y muestra un crecimiento promedio anual negativo de - 0,2%. Asimismo, los jóvenes residentes del Área Rural representan el 23,0% y tienen un crecimiento negativo (-3,3%).

Entre el 2015 y 2016 la PEA joven creció en 0,5%. En el Área Urbana se incrementó en 2,5%; mientras que en el Área Rural disminuyó en -5,6%.

Cuadro Nº 6.2
Perú: Población Económicamente Activa de 14 a 29 años , según ámbito geográfico, 2011, 2015 y 2016
(Miles de personas)

Ámbito geográfico	2011	2015	2016	Tasa de crecimiento promedio anual (%) 2011- 2016	Variación porcentual (%) 2016/2015
Total	**5 419,6**	**5 139,9**	**5 166,5**	**-1,0**	**0,5**
Área de residencia					
Urbana	4 014,2	3 878,8	3 976,5	-0,2	2,5
Rural	1 405,4	1 261,2	1 190,0	-3,3	-5,6
Región natural					
Costa	2 897,5	2 763,8	2 873,3	-0,2	4,0
Sierra	1 793,6	1 709,1	1 611,2	-2,1	-5,7
Selva	728,4	667,0	682,0	-1,3	2,2

Fuente: Instituto Nacional de Estadística e Informática-Encuesta Nacional de Hogares.

- **Según sexo**

De acuerdo con los resultados de la ENAHO, en el 2016 la composición de la Población Económicamente Activa joven por sexo estaría dado por el 56,2% de hombres y 43,8% mujeres. Asimismo en el periodo 2011-2016 la PEA masculina y femenina muestra tasas de crecimiento negativas, -1,0% en los varones y -0,9% en las mujeres.

Considerando el área de residencia, el 76,0% de la PEA joven masculina reside en el Área Urbana y el 24,0% en el Área Rural, y entre las mujeres, el 78,4% en el Área Urbana y el 21,6% en el Área Rural.

Cuadro Nº 6.3
Perú: Población Económicamente Activa de 14 a 29 años por sexo, según ámbito geográfico, 2011 y 2016
(Miles de personas)

Ámbito geográfico	2011		2016		Tasa de crecimiento promedio anual (%) 2011 - 2016	
	Hombre	Mujer	Hombre	Mujer	Hombre	Mujer
Total	**3 049,4**	**2 370,2**	**2 906,1**	**2 260,5**	**-1,0**	**-0,9**
Área de residencia						
Urbana	2 220,8	1 793,4	2 204,4	1 772,2	-0,1	-0,2
Rural	828,6	576,8	701,7	488,3	-3,3	-3,3
Región natural						
Costa	1 611,6	1 285,9	1 600,6	1 272,7	-0,1	-0,2
Sierra	982,9	810,7	882,4	728,8	-2,1	-2,1
Selva	454,9	273,5	423,0	259,0	-1,4	-1,1

Fuente: Instituto Nacional de Estadística e Informática- Encuesta Nacional de Hiogares.

- **Según nivel educativo**

Es importante señalar los cambios en la composición de la PEA por nivel educativo, la Población Económicamente Activa de 14 a 29 años con educación superior (superior no universitaria o universitaria) ha pasado de representar 31,4% (2011) a 37,8% (2016) , es decir, se ha incrementado en 6,4 puntos porcentuales en los últimos 5 años.

Gráfico Nº 6.4
Perú: Composición de la Población Económicamente Activa de 14 a 29 años por nivel educativo, 2011 y 2016
(Porcentajes)

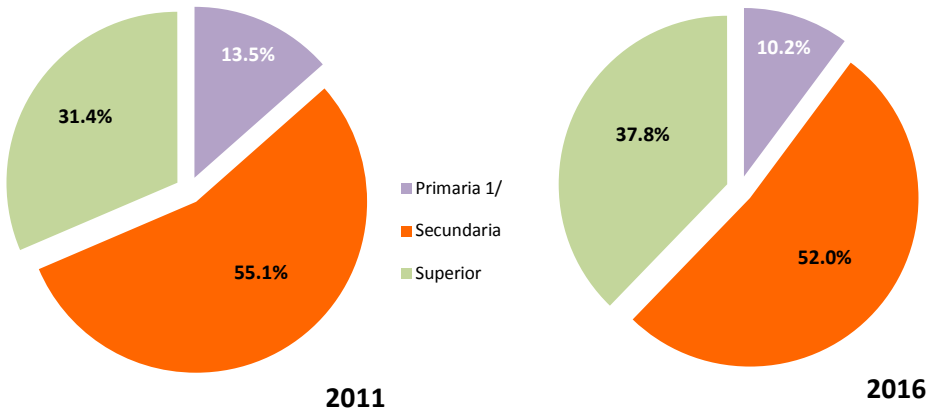

1/ Incluye sin nivel e inicial.
Fuente: Instituto Nacional de Estadística e Informática- Encuesta Nacional de Hiogares.

6.3 Tasa de Actividad de la población de 14 a 29 años

La participación de la fuerza laboral juvenil disminuyó a 59,3% en el 2016, en comparación al registrado en el 2011 (63,8%).

También disminuye la tasa de participación juvenil de hombres y de mujeres en el periodo analizado. La tasa de actividad masculina y femenina registrada en el 2016 fue de 65,7% y 52,7%, respectivamente, menor en 4,9 puntos porcentuales en hombres y 4,0 puntos porcentuales en mujeres a lo obtenido en el 2011 (70,6% en hombres y 56,7% en mujeres).

Gráfico Nº 6.5
Perú: Tasa de actividad de la poblacion de 14 a 29 años, según sexo, 2011 y 2016
(Porcentaje)

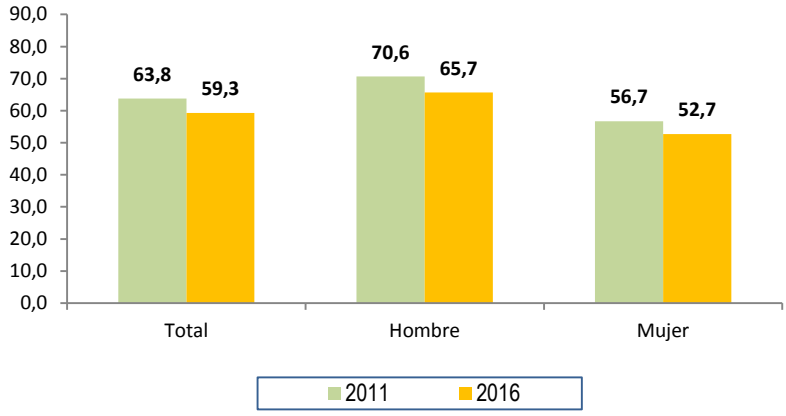

Fuente: Instituto Nacional de Estadística e Informática-Encuesta Nacional de Hogares.

6.4 Población Económicamente Inactiva joven de 14 a 29 años

De acuerdo a los resultados de la encuesta 2016, se estima que la Población Económicamente Inactiva de 14 a 29 años asciende a 3 millones 543 mil 800 personas y crece a una tasa promedio anual de 2,9% en el periodo 2011 -2016. Asimismo, en el Área Urbana reside el 81,0% y el restante 19,0% se ubica en el Área Rural.

La población inactiva residente en el Área Urbana muestra un mayor dinamismo, crece a una tasa promedio anual de 3,0%, que la registrada en el Área Rural (2,2%). Por otro lado, el 57,9% reside en la Costa, 30,5% en la Sierra y 11,6% en la Selva.

En el último periodo analizado 2015-2016, la población inactiva creció entre los residentes del Área Rural (7,0%) y de la Sierra (6,8%); mientras que entre los residentes del Área Urbana, Costa y selva se registran disminuciones.

Cuadro Nº 6.4
Perú: Población Económicamente Inactiva de 14 a 29 años, según ámbito geográfico, 2011, 2015 y 2016
(Miles de personas)

Ámbito geográfico	2011	2015	2016	Tasa de crecimiento promedio anual (%) 2011- 2016	Variación porcentual (%) 2016/2015
Total	**3 076,6**	**3 530,8**	**3 543,8**	**2,9**	**0,4**
Área de residencia					
Urbana	2 475,4	2 902,9	2 871,9	3,0	-1,1
Rural	601,2	627,9	671,9	2,2	7,0
Región natural					
Costa	1 791,5	2 103,6	2 053,0	2,8	-2,4
Sierra	928,5	1 010,7	1 079,8	3,1	6,8
Selva	356,6	416,5	411,0	2,9	-1,3

Fuente: Instituto Nacional de Estadística e Informática- Encuesta Nacional de Hiogares.

6.5 Población Económicamente Activa Ocupada joven de 14 a 29 años

La Población Económicamente Activa Ocupada de 14 a 29 años asciende a 4 millones 725 mil 400 personas en el 2016, las tres cuartas partes de esta población joven, que representa 3 millones 554 mil 400 personas, reside en el Área Urbana (75,2%), el restante 24,8% en el Área Rural. Asimismo, el 54,4% reside en la Costa, 31,9% en la Sierra y el 13,7% en la Selva.

La población ocupada joven de 14 a 29 años muestra una disminución en el periodo 2011-2016 (-1,0%), en el Área Urbana (-0,3) y en el Área Rural (-3,2%).

La población ocupada joven disminuyó en 1,1% entre el periodo 2015-2016, en el Área Rural también se registra una disminución (5,5%); mientras que en el Área Urbana se aprecia un incremento (0,4%).

Cuadro Nº 6.5
Perú: Población ocupada de 14 a 29 años, según ámbito geográfico, 2011, 2015 y 2016
(Miles de personas)

Ámbito geográfico	2011	2015	2016	Tasa de crecimiento promedio anual (%) 2011- 2016	Variación porcentual (%) 2016/2015
Total	**4 981,0**	**4 779,8**	**4 725,4**	**-1,0**	**-1,1**
Área de residencia					
Urbana	3 602,8	3 540,5	3 554,4	-0,3	0,4
Rural	1 378,1	1 239,3	1 171,0	-3,2	-5,5
Región natural					
Costa	2 601,5	2 515,7	2 569,3	-0,2	2,1
Sierra	1 687,4	1 628,8	1 509,3	-2,2	-7,3
Selva	692,1	635,4	646,8	-1,3	1,8

Fuente: Instituto Nacional de Estadística e Informática-Encuesta Nacional de Hogares.

6.5.1 Población ocupada de 14 a 29 años según sexo

En el año 2016, del total de la población joven de 14 a 29 años, el 56,6% (2 millones 673 mil personas) son hombres y el 43,4% (2 millones 52 mil 400 personas) mujeres.

La población ocupada masculina y femenina disminuyó a una tasa promedio anual de -1,0%, y -1,1%. En el Área Urbana y Rural también se aprecia tasas de crecimiento negativas.

Cuadro Nº 6.6
Perú: Población ocupada de 14 a 29 años por sexo, según área de residencia, 2011 y 2016
(Miles de personas)

Área de residencia	2011		2016		Tasa de crecimiento promedio anual (%) 2011 - 2016	
	Hombre	Mujer	Hombre	Mujer	Hombre	Mujer
Total	**2 814,3**	**2 166,6**	**2 673,0**	**2 052,4**	**-1,0**	**-1,1**
Área de residencia						
Urbana	2 001,6	1 601,2	1 981,2	1 573,2	-0,2	-0,4
Rural	812,7	565,4	691,8	479,2	-3,2	-3,3

Fuente: Instituto Nacional de Estadística e Informática-Encuesta Nacional de Hogares.

6.5.2 Población ocupada de 14 a 29 años por nivel educativo

La participación de la población ocupada joven de 14 a 29 años con educación superior ha crecido considerablemente en el periodo analizado (2007-2016). En el año 2016, el 37,4% de la población joven contaba con nivel superior (no universitario y universitario), se observa un incremento en 12,0 puntos porcentuales respecto a lo registrado en el 2007 (25,4%). A diferencia, los jóvenes con educación primaria muestran una menor participación, en el 2016 representaban el 10,7%, disminuye en 8,5 puntos porcentuales respecto a su participación en el 2007 (19,2%).

Gráfico Nº 6.6
Perú: Composición de la Población ocupada de 14 a 29 años según nivel educativo, 2007-2016
(Porcentaje)

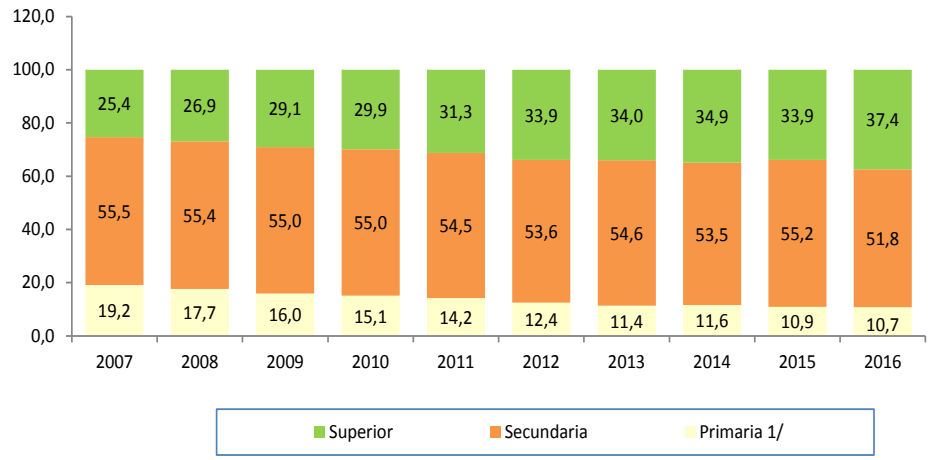

1/ Incluye sin nivel e inicial
Fuente: Instituto nacional de Estadística e Informatica- Encuesta Nacional de Hogares.

6.5.3 Población ocupada de 14 a 29 años por tamaño de empresa

En el periodo 2011 -2016, se ha modificado la composición de la población ocupada joven según tamaño de empresa. En el 2016, el 68,9% de ellos trabaja en establecimientos de 1 a 10 trabajadores, valor que comparado con lo registrado en el 2011 (71,4%), muestra una disminución de 2,5 puntos porcentuales. Asimismo, podemos apreciar una mayor participación de jóvenes en empresas de 51 y más trabajadores en el 2016 (19,9%) respecto a lo observado en el 2011 (17,7%).

Gráfico Nº 6.7
Perú: Composición de la población ocupada jóven de 14 a 29 años por tamaño de empresa, 2011 y 2016
(Porcentaje)

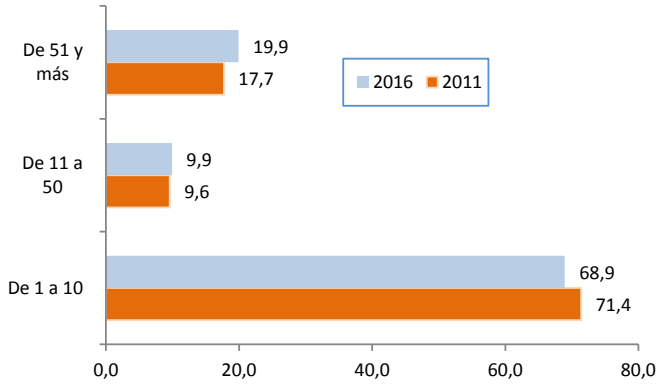

Fuente: Instituto nacional de Estadística e Informatica- Encuesta Nacional de Hogares.

6.5.4 Población ocupada de 14 a 29 años por ramas de actividad

La encuesta del año 2016 revela que, el 31,3% de la población ocupada joven participa en el Sector de Servicios (Intermediación Financiera, Salud, Enseñanza, Electricidad, gas y Agua, Actividades de Servicio Sociales, entre otros), 23,8% en la Agricultura, Pesca y Minería, 18,6% en Comercio, 10,3% en Manufactura, 9,8% en el sector Transportes y Comunicaciones y 6,0% en Construcción.

Gráfico Nº 6.8
Perú: Participación de la población ocupada joven de 14 a 29 años por ramas de actividad, 2016
(Porcentaje)

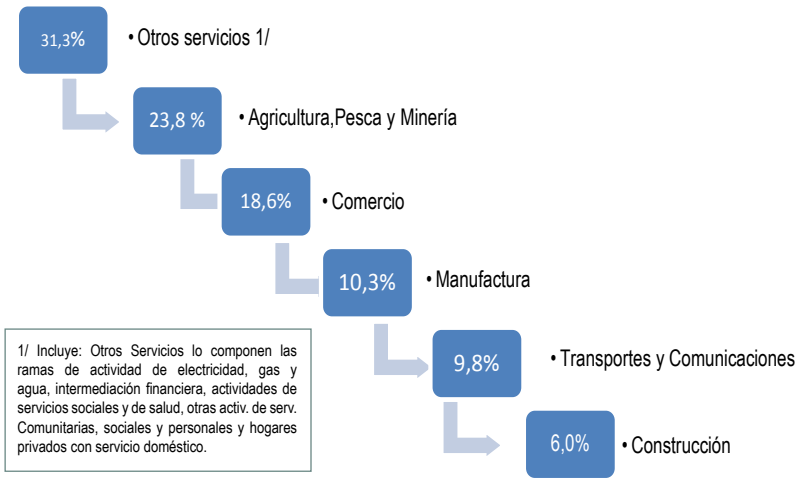

Fuente: Instituto Nacional de Estadística e Informática-Encuesta Nacional de Hogares.

6.5.5 Población ocupada de 14 a 29 años por categoría de ocupación

La estructura de la población ocupada joven de acuerdo con la categoría de ocupación también muestra cambios, la mayor calificación de los jóvenes ha permitido que una mayor proporción de ellos, 59,2% cuente con empleos dependientes (Empleados, obreros o trabajadores del hogar) en el 2016, lo que muestra un incremento de 4,7 puntos porcentuales respecto al registrado en el 2011 (54,5%). Asimismo, se muestra una menor participación de los jóvenes en empleos vulnerables, es así que los ocupados de 14 a 29 años en condición de trabajadores familiares no remunerados, disminuyen su participación en 2,7 puntos porcentuales, al pasar de 20,5% en el 2011 a 17,8% en el 2016.

Gráfico Nº 6.9
Perú: Población ocupada de 14 a 29 años según categoría de ocupación, 2011 y 2016
(Porcentaje)

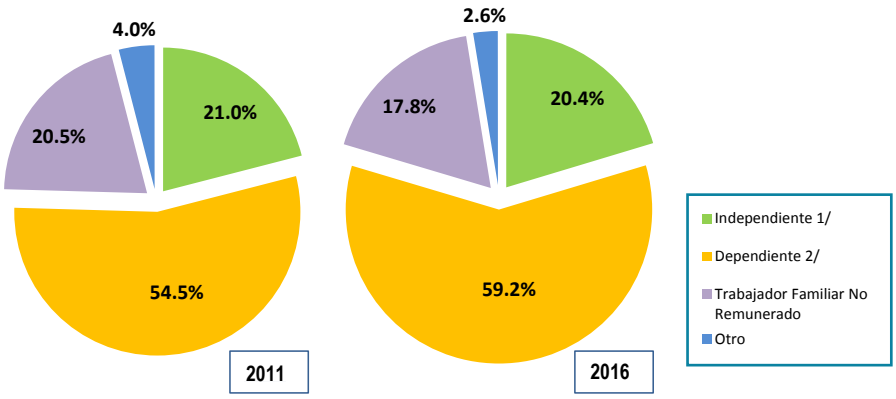

1/ Incluye: Trabajador independiente y Empleador o Patrono
2/ Incluye: Empleado, obrero y trabajador del hogar.
Fuente: Instituto Nacional de Estadística e Informática-Encuesta Nacional de Hogares.

6.5.6 Población ocupada de 14 a 29 años en empleo formal e informal

El 78,6% de los jóvenes ocupados de 14 a 29 años laboran en empleos informales, solo el 21,4% cuenta con empleos formales.

Sin embargo entre el 2015 y 2016, la tasa de informalidad de los jóvenes ocupados de 14 a 29 años ha disminuido en 1,5 puntos porcentuales, al pasar de 80,1% (2015) a 78,6% (2016).

Gráfico Nº 6.10
Perú: Población ocupada joven de 14 a 29 años por empleo formal e informal, 2015 y 2016
(Porcentaje)

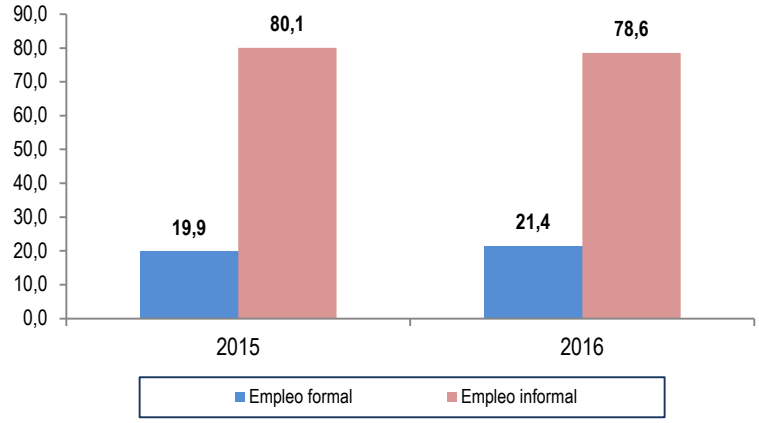

Fuente: Instituto Nacional de Estadística e Informática-Encuesta Nacional de Hogares.

6.5.7 Población ocupada joven y la inclusión financiera

- **Según departamento**

Según resultados de la Encuesta Nacional de Hogares del año 2016, el 40,1% de los jóvenes de 18 a 29 años de edad ha tenido acceso o usado alguno de los servicios del sistema financiero formal (cuenta de ahorro, cuenta corriente, ahorro a plazo fijo, cuenta con tarjeta de crédito o tarjeta de débito). El mayor acceso al sistema financiero formal se aprecia en la población joven residente en la Provincia Constitucional del Callao (54,5%), le sigue en importancia la Provincia de Lima (53,9%), Moquegua(48,8%), Arequipa (46,7%) e Ica (41,1%),todos ellos con porcentajes superiores al promedio nacional (40,1%). Los menores porcentajes de acceso se manifiesta en Puno (18,7%) y Apurímac (23,3%).

Gráfico Nº 6.11
Perú: Población ocupada joven de 18 a 29 años por acceso a algún servicio del sistema financiero, según departamento, 2016
(Porcentaje del total de ocupados de 18 a 29 años en cada departamento)

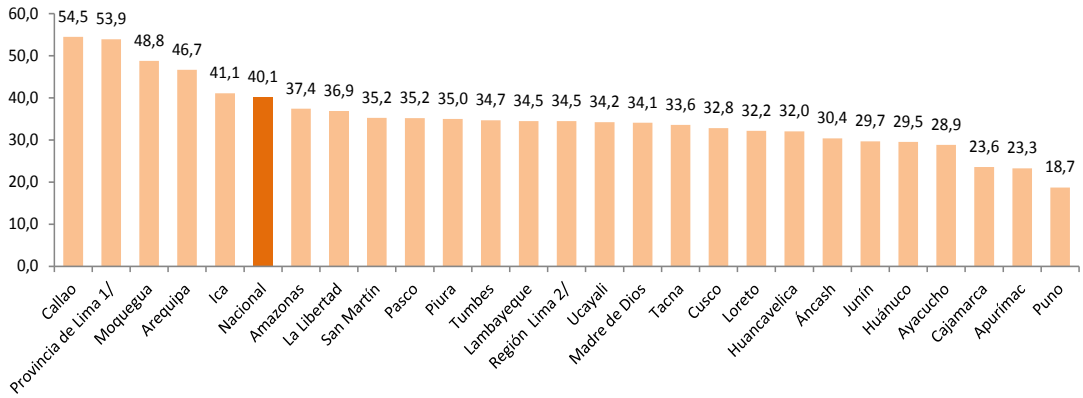

1/ Comprende los 43 distritos que conforman la provincia de Lima.
2/ Comprende las provincias de: Barranca, Cajatambo, Canta, Cañete, Huaral, Huarochiri, Huaura, Oyón y Yauyos.
Fuente: Instituto Nacional de Estadística e Informática- Encuesta Nacional de Hogares.

- **Sexo y grupos de edad**

La información disponible del año 2016 comparado con el año anterior, muestra incrementos en el acceso de los jóvenes de 18 a 29 años a los servicios financieros. Es así que, el 32,8% (se incrementa en 5,9 puntos porcentuales) tiene una cuenta de ahorro, el 32,4% (se incrementa en 3,7 puntos porcentuales) dispone de una tarjeta de débito y el 8,8% (se incrementa en 0,4 punto porcentual) de una tarjeta de crédito, entre los más importantes servicios financieros de los cuales hacen uso.

Por otro lado, la información también revela que las mujeres acceden y usan los servicios financieros en mayor porcentaje que los hombres. Entre las mujeres jóvenes ocupadas, el 35,5% tiene cuenta de ahorro, 34,3% dispone de una tarjeta de débito y 9,2% tiene una tarjeta de crédito; mientras que entre los hombres, para los mismos servicios, los porcentajes son de 30,6%, 31,0% y 8,4%, respectivamente.

Cuadro Nº 6.7
Perú: Población ocupada de 18 a 29 años por uso y acceso al sistema financiero, según sexo y grupos de edad, 2015 y 2016
(Porcentaje)

Sexo y grupos de edad	Tiene cuenta de ahorro		Tiene tarjeta de crédito		Tiene tarjeta de débito	
	2015	2016	2015	2016	2015	2016
Total	**26,9**	**32,8**	**8,4**	**8,8**	**28,7**	**32,4**
Sexo						
Hombre	24,9	30,6	8,4	8,4	27,6	31,0
Mujer	29,5	35,5	8,3	9,2	30,2	34,3
Grupos de edad						
18 a 24 años	21,8	26,9	5,2	5,4	24,1	26,7
25 a 29 años	33,0	39,7	12,2	12,7	34,3	39,2

Fuente: Instituto Nacional de Estadística e Informática-Encuesta Nacional de Hogares.

- **Nivel educativo**

El nivel educativo de los jóvenes es una condición que discrimina notablemente el uso y acceso al sistema financiero. Es así que, entre los jóvenes con educación superior universitaria, el 63,6% accede a algún servicio del sistema financiero; mientras que entre los jóvenes con nivel primario o menor nivel educativo, solo el 20,3% accede.

Gráfico Nº 6.12
Perú: Población ocupada joven de 18 a 29 años por acceso y uso del sistema financiero, según nivel educativo,2015 y 2016
(Porcentaje)

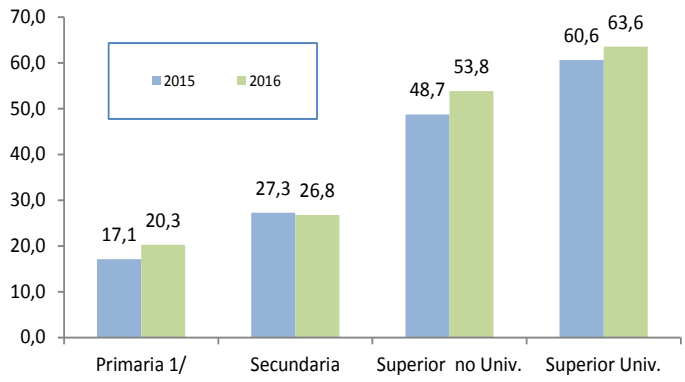

1/ Incluye sin nivel e inicial.
Fuente: Instituto Nacional de Estadística e Informática-Encuesta Nacional de Hogares.

6.5.8 Los jóvenes ocupados y el acceso a Internet

Si hay un aspecto que caracteriza a los jóvenes es el acceso a Internet y su conectividad a las redes sociales y es que el crecimiento del acceso a Internet se debe precisamente a éste grupo poblacional. En nuestro país, la información disponible del año 2016, revela que el 67,0% de los jóvenes tienen acceso a Internet, porcentaje superior en 22,7 puntos porcentuales al registrado en el año 2007 (44,3%)

Gráfico Nº 6.13
Perú: Evolución del acceso a Internet de la población ocupada de 14 a 29 años, 2007-2016
(Porcentaje)

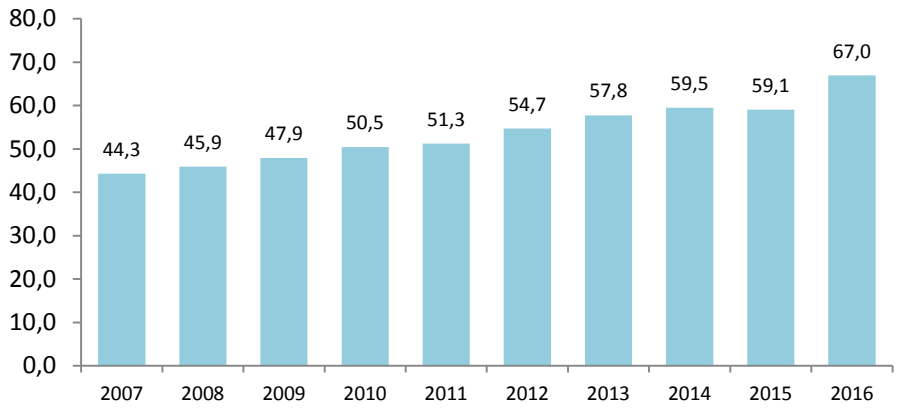

Fuente: Instituto Nacional de Estadística e Informática-Encuesta Nacional de Hogares.

De acuerdo a los datos que provienen de la ENAHO, la Provincia Constitucional del Callao (88,7%) registra el mayor porcentaje de jóvenes ocupados con acceso a Internet, le siguen en importancia la Provincia de Lima (87,0%), Ica (83,2%), Tumbes (81,9%), Arequipa (77,4%), Tacna (77,2%), Moquegua (76,6%), Región Lima (75,3%), La Libertad (72,6%) y Lambayeque (69,3%), todos ellos con porcentajes de acceso a Internet superior al valor nacional (67,0%).

Gráfico Nº 6.14
Perú: Población ocupada de 14 a 29 años por acceso a Internet, según departamento, 2016
(Porcentaje)

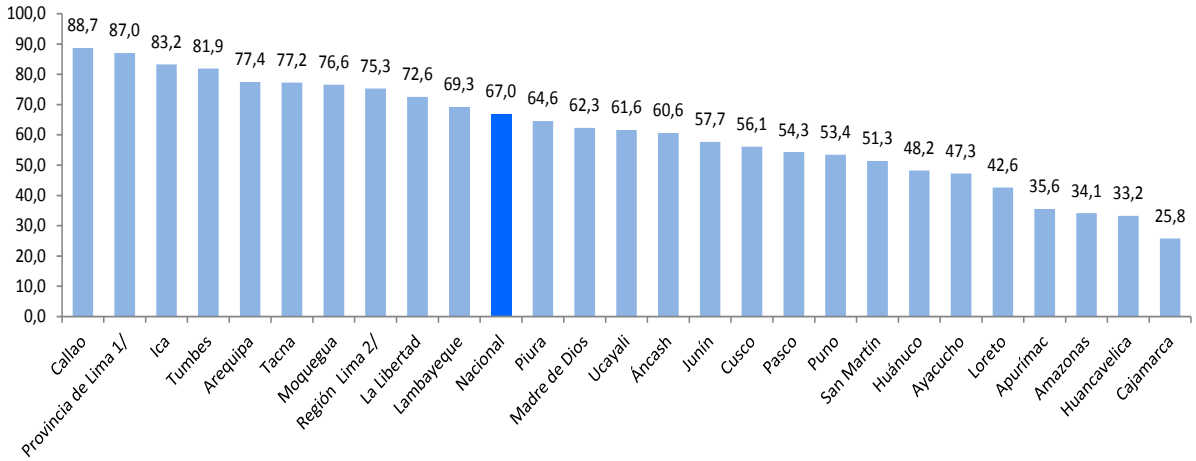

1/ Comprende los 43 distritos que conforman la provincia de Lima.
2/ Incluye las provincias de: Barranca, Cajatambo, Canta, Cañete, Huaral, Huarochirí, Huaura, Oyón y Yauyos.
Fuente: Instituto nacional de Estadística e informatica- Encuesta Nacional de Hogares.

6.5.9 Migración interna reciente en la población ocupada joven

La ENAHO 2016 recoge información de la migración reciente (últimos 5 años) de los jóvenes ocupados de 14 a 29 años a nivel interdepartamental y nos muestra cuales son los departamentos que atraen y cuáles los que expulsan población ocupada joven. La información disponible revela que en el periodo 2011 -2016 son 10 departamentos y la Provincia Constitucional los polos de atracción de la población ocupada: Provincia de Lima, Cusco, Callao, Ayacucho, Tumbes, Ucayali, Moquegua, Amazonas, La Libertad, Región Lima, Apurímac y Puno. Los resultados de la ENAHO revela que en los últimos 5 años llegaron a la Provincia de Lima 84 mil 800 jóvenes (de 14 a 29 años) ocupados y salieron hacia otros departamentos 58 mil 900, lo que significa que la provincia de Lima ganó 25 mil 900 ocupados de ese grupo de edad en el balance migratorio con el resto de departamentos. En relación a los departamentos (14) de expulsión de población ocupada joven, Piura es el departamento donde ingresaron 5 mil 200 ocupados jóvenes y salieron 15 mil 600, eso nos da como un saldo migratorio negativo, lo que significa una pérdida de 10 mil 400 jóvenes ocupados, en ese departamento.

Cuadro Nº 6.8
Perú: Población ocupada joven de 14 a 29 años Migrante y Tasa de Migración Neta , según departamento, 2011-2016
(Miles de personas y tasa por mil)

Departamento	2011-2016				Tasa de Migración neta x 1000
	Inmigrantes		Emigrantes		
	Absoluto	Tasa de inmigración x 1000	Absoluto	Tasa de emigración x 1000	
Total	**238,2**		**238,2**		
Amazonas	4,6	14,8	3,5	11,4	3,5
Áncash	7,3	8,1	10,4	11,6	-3,5
Apurímac	4,5	12,8	3,9	11,1	1,7
Arequipa	5,6	6,3	9,7	10,9	-4,6
Ayacucho	5,0	9,4	3,0	5,7	3,8
Cajamarca	5,2	4,4	13,8	11,7	-7,3
Callao	15,0	20,4	11,1	15,1	5,3
Cusco	12,7	13,5	8,0	8,5	5,0
Huancavelica	3,7	8,0	6,8	14,7	-6,6
Huánuco	8,6	13,0	8,9	13,5	-0,5
Ica	3,1	5,0	4,2	6,8	-1,9
Junín	8,8	7,5	15,0	12,8	-5,3
La Libertad	8,6	5,8	7,6	5,1	0,6
Lambayeque	9,2	10,0	9,4	10,3	-0,3
Provincia de Lima 1/	84,8	13,2	58,9	9,1	4,0
Región Lima 2/	6,4	9,3	5,6	8,0	1,2
Loreto	7,3	9,3	9,6	12,2	-2,9
Madre de Dios	1,9	17,1	2,3	20,9	-3,7
Moquegua	1,6	14,0	0,4	3,6	10,4
Pasco	3,4	13,1	3,5	13,6	-0,5
Piura	5,2	3,9	15,6	11,5	-7,7
Puno	6,1	10,6	5,5	4,8	5,8
San Martín	10,7	15,4	10,7	15,5	-0,1
Tacna	2,5	10,6	7,2	30,4	-19,8
Tumbes	2,2	13,0	0,5	3,0	10,0
Ucayali	4,4	10,6	3,1	7,4	3,2

1/ Comprende los 43 distritos que conforman la provincia de Lima.
2/ Comprende las provincias de: Barranca, Cajatambo, Canta, Cañete, Huaral, Huarochiri, Huaura, Oyón y Yauyos.
Fuente: Instituto Nacional de Estadística e Informática-Encuesta Nacional de Hogares.

Al considerar los saldos netos y sus respectivos signos, obtenemos dos grupos de departamentos, los de "atracción" y los de "expulsión", es decir los que han ganado y los que han perdido población ocupada joven de 14 a 29 años. De acuerdo a la participación de cada departamento, en relación a los de "atracción" , La provincia de Lima atrae al 58,0% de la población ocupada joven, le sigue en importancia Cusco con el 10,5% y La Provincia Constitucional del Callao con el 8,7% , entre los principales.

De otro lado, en cuanto a la emigración neta, es decir aquellos departamentos con saldos negativos, son 14 departamentos los que sufren la pérdida de población ocupada, entre los que se encuentran en primer lugar Piura (23,1%), Cajamarca (19,2%), Junín (13,9%), Tacna (10,5%) y Arequipa (9,1%) todos ellos representan el 75,8% de departamentos con importantes corrientes de emigración.

Cuadro Nº 6.9
Perú: Distribucion relativa de los saldos de Migracion Neta Reciente Interdepartamental de los jóvenes ocupados de 14 a 29 años, 2011-2016
(Porcentaje)

Saldos positivos (Dpto. de atracción)		Saldos negativos (Dpto de expulsión)	
Departamento	**Distribución %**	**Departamento**	**Distribución %**
Total	**100,0**	**Total**	**100,0**
Provincia de Lima 1/	58,0	Piura	23,1
Cusco	10,5	Cajamarca	19,2
Callao	8,7	Junín	13,9
Ayacucho	4,5	Tacna	10,5
Tumbes	3,7	Arequipa	9,1
Ucayali	3,0	Áncash	7,0
Moquegua	2,6	Huancavelica	6,9
Amazonas	2,4	Loreto	5,2
La Libertad	2,1	Ica	2,6
Región Lima 2/	1,9	Madre de Dios	0,9
Apurímac	1,3	Huánuco	0,7
Puno	1,3	Lambayeque	0,5
		Pasco	0,3
		San Martín	0,1

1/ Comprende los 43 distritos que conforman la provincia de Lima.
2/ Comprende las provincias de: Barranca, Cajatambo, Canta, Cañete, Huaral, Huarochiri, Huaura, Oyón y Yauyos.
Fuente: Instituto Nacional de Estadística e Informática-Encuesta Nacional de Hogares.

6.6 Población joven de 14 a 29 años desempleada y tasa de desempleo juvenil

El número de jóvenes de 14 a 29 años desempleados asciende a 441 mil 200 personas, los hombres representan el 52,8% (233 mil 100 personas) y las mujeres el 47,2% (208 mil 100 personas).La población desempleada juvenil muestra una tasa de crecimiento de 0,1%, entre las mujeres de 0,4%, mientras que entre los hombres se observa una tasa de crecimiento negativo de -0,2%.

Asimismo, la tasa de desempleo urbano en el 2016 fue de 10,6%, mayor en 0,4 punto porcentual al registrado en el 2011 (10,2%). Por otro lado, la tasa de desempleo urbana de las mujeres (11,2%) es superior al de los hombres (10,1%).

Cuadro Nº 6.10
Perú: Población desempleada y Tasa de desempleo urbano de la población joven de 14 a 29 años, según sexo, 2011, 2015 y 2016
(Porcentaje)

Sexo/ Área urbana	2011	2015	2016	Tasa de crecimiento promedio anual (%) 2011 - 2016	
Total	**438,6**	**360,1**	**441,2**	**0,1**	
Hombre	235,1	200,5	233,1	-0,2	
Mujer	203,6	159,6	208,1	0,4	
Tasa de desempleo Área urbana					
Total	**10,2**	**8,7**	**10,6**	0,4	a/
Hombre	9,9	8,7	10,1	0,3	a/
Mujer	10,7	8,7	11,2	0,5	a/

a/ Variación absoluta.
Fuente: Instituto Nacional de Estadística e Informática-Encuesta Nacional de Hogares.

Capítulo 7

Características de la Población Ocupada en Empleo Informal

Capítulo 7

Características de la Población Ocupada en Empleo Informal

7.1 Conceptualización del empleo informal

Según la XVII Conferencia Internacional de Estadísticas de Trabajo (CIET),…" el empleo informal se refiere a los empleos como unidades de observación, mientras que el sector informal hace lo propio respecto a las unidades de producción. "el empleo informal comprende el número total de empleos informales (…), ya se ocupen estos en empresas del sector formal, empresas del sector informal, o en hogares, durante un periodo de referencia determinado" (OIT 2003, inciso 3.1).

De acuerdo con la definición adoptada en este documento sobre empleo informal, está referido al total de empleos que cumplen las siguientes condiciones, según la categoría de ocupación del trabajador: i) los patronos y cuenta propia cuya unidad productiva pertenece al sector informal, ii) los asalariados sin seguridad social financiada por su empleador, iii) los trabajadores familiares no remunerados, independientemente de la naturaleza "formal" o informal de la unidad productiva donde labora."[1]

Gráfico Nº 7.1
Perú: Componentes de la Población económicamente activa informal
(Universo PEA ocupada)

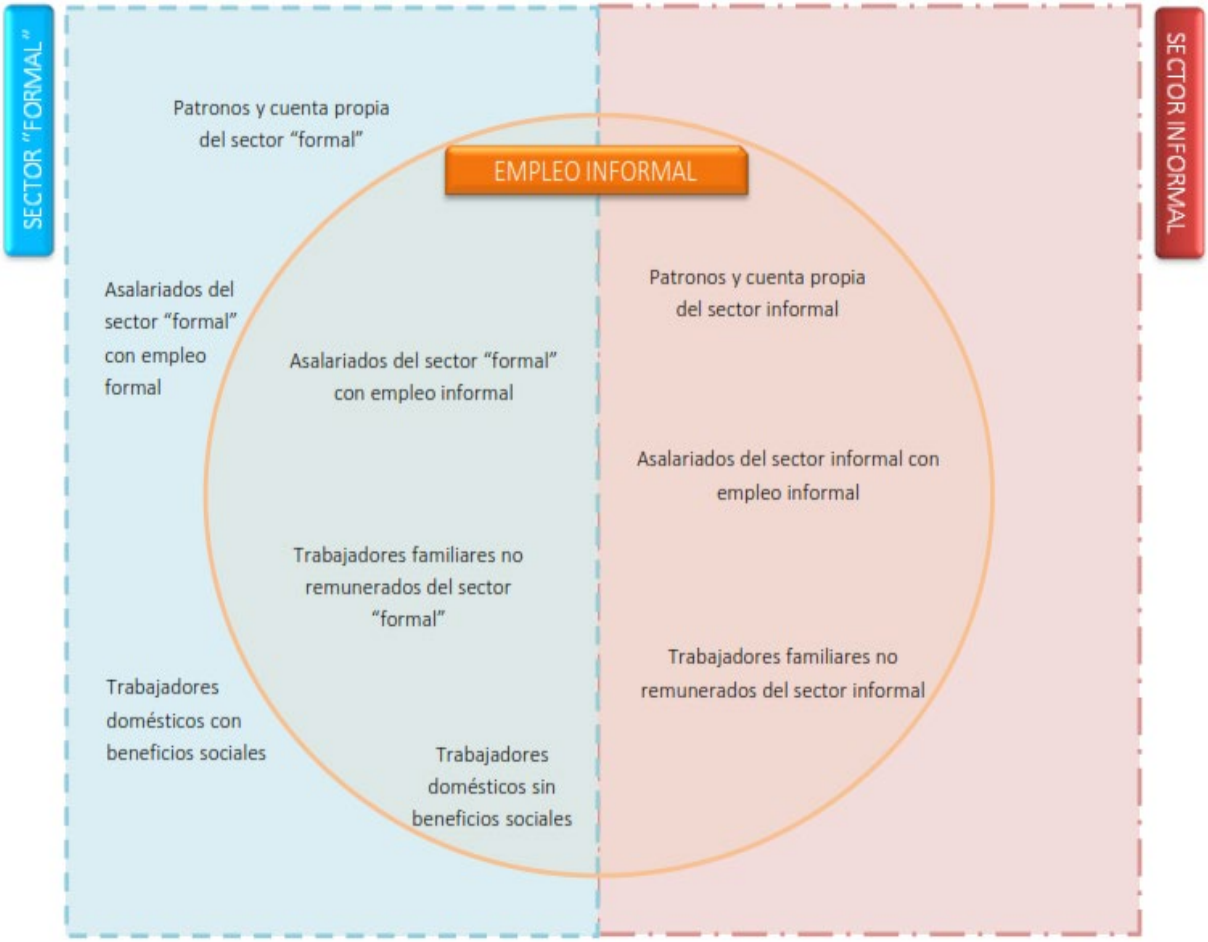

Fuente: Instituto Nacional de Estadística e Informática-Encuesta Nacional de Hogares.

[1] "Producción y Empleo Informal en el Perú (Cuenta Satélite de la Economía Informal 2007-2015)- Instituto Nacional de Estadística e Informática- Dirección Nacional de Cuentas Nacionales, octubre 2016.

7.2 Magnitud y evolución de la población ocupada en empleo informal

En el año 2016, según resultados de la Encuesta Nacional de Hogares (ENAHO), la población ocupada en empleo informal alcanzó los 11 millones 657 mil 300 personas, que representan el 72,0% del total de ocupados y 4 millones 539 mil 800 personas, que equivale al 28,0%, se encuentran laborando en empleos formales de la economía.

En el periodo 2011-2016, los ocupados con empleo informal muestran una tasa de crecimiento promedio anual cercana a cero, mientras que la PEA ocupada en empleo formal registra un incremento promedio anual de 3,5%.

Cuadro Nº 7.1
Perú: Población ocupada por empleo formal e informal, según ámbito geográfico 2011 y 2016
(Miles de personas)

Ámbito geográfico	2011			2016			Tasa de crecimiento promedio anual (%) 2011-2016	
	Total	Empleo formal	Empleo informal	Total	Empleo formal	Empleo informal	Empleo formal	Empleo informal
Total	**15 307,4**	**3 817,1**	**11 490,3**	**16 197,1**	**4 539,8**	**11 657,3**	**3,5**	**0,3**
Área de residencia								
Urbana	11 248,7	3 658,1	7 590,7	12 389,5	4 360,5	8 029,1	3,6	1,1
Rural	4 058,7	159,0	3 899,7	3 807,6	179,3	3 628,2	2,4	- 1,4
Región natural								
Costa	8 195,1	2 752,4	5 442,7	8 841,9	3 344,6	5 497,4	4,0	0,2
Sierra	5 109,6	788,4	4 321,2	5 253,5	871,9	4 381,6	2,0	0,3
Selva	2 002,6	276,2	1 726,4	2 101,7	323,3	1 778,4	3,2	0,6

Fuente: Instituto Nacional de Estadística e Informática - Encuesta Nacional de Hogares.

En el periodo 2008-2016, la población ocupada en empleos informales muestra una tendencia decreciente, mientras que en el año 2008, el 79,2% de los ocupados tenían empleos informales, en el 2016 alcanza al 72,0% de ocupados, disminuye la tasa de informalidad en 7,2 puntos porcentuales.

Gráfico Nº 7.2
Perú: Población ocupada por empleo formal e informal, 2008 - 2016
(Porcentaje)

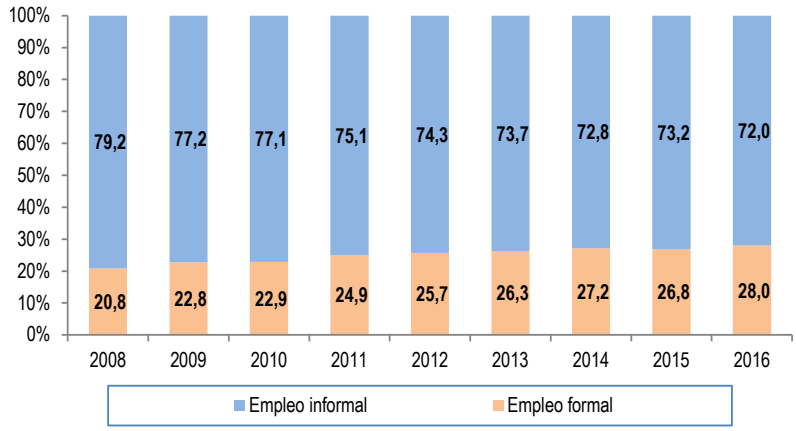

Fuente: Instituto Nacional de Estadística e Informática - Encuesta Nacional de Hogares.

- **Según ámbito geográfico**

De acuerdo con el ámbito geográfico, se observa que los ocupados residentes en el Área Urbana presentan la menor proporción de informalidad, así el 64,8% tienen empleos informales; mientras que en el Área Rural alcanza al 95,3%.

Por región natural, los ocupados ubicados en la Costa presentan una menor tasa de informalidad (62,2%) en comparación a los residentes de la Sierra (83,4%) y la Selva (84,6%).

Gráfico Nº 7.3
Perú: Población ocupada con empleo informal, según ámbito geográfico, 2016
(Porcentaje)

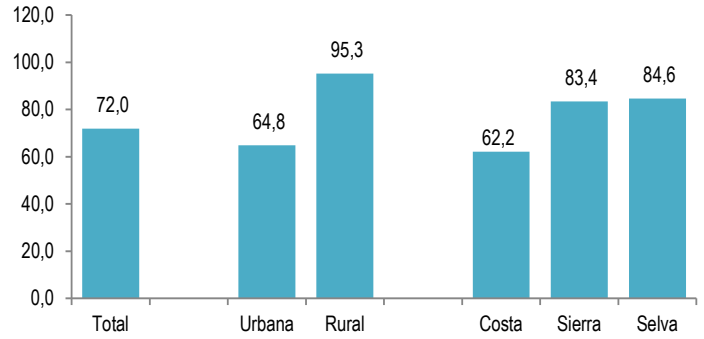

Fuente: Instituto Nacional de Estadística e Informática- Encuesta Nacional de Hogares.

- **Según departamento**

En el año 2016, los departamentos con población ocupada en empleo informal inferiores al promedio nacional (72,0%) son los siguientes: Provincia de Lima (53,7%), La Provincia Constitucional del Callao (56,4%), Ica (63,0%), Moquegua (65,6%) y Arequipa (67,4%). Por otro lado, aquellos con porcentajes que superan el 90% se encuentran: Apurímac y Huancavelica.

Cabe señalar que la tasa de crecimiento promedio anual para el periodo 2011- 2016 de los ocupados con empleos informales de los departamentos de: Lambayeque, Puno, provincia de Lima, Amazonas, Ica y La Libertad fue negativa.

Gráfico Nº 7.4
Perú: tasa de con empleo informal, según departamento, 2016
(Porcentaje)

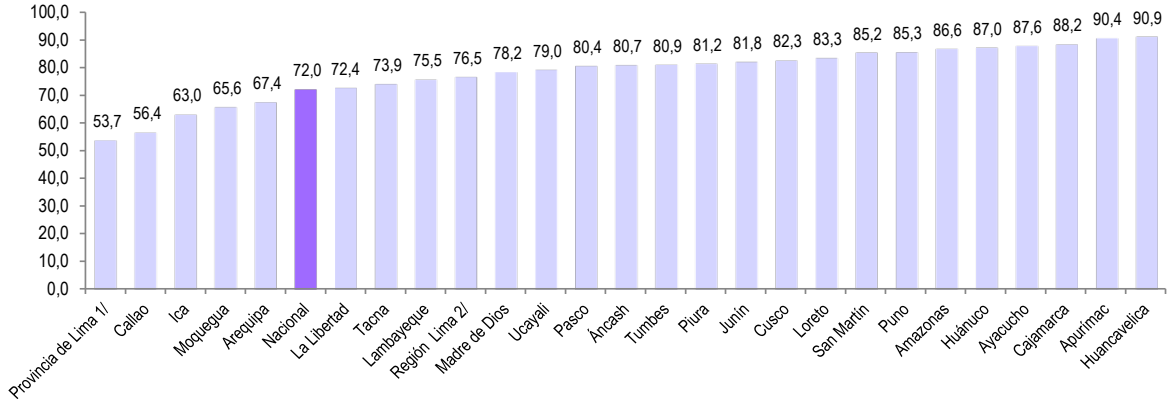

1/ Comprende los 43 distritos que conforman la provincia de Lima.
2/ Comprende las provincias de: Barranca, Cajatambo, Canta, Cañete, Huaral, Huarochiri, Huaura, Oyón y Yauyos.
Fuente: Instituto Nacional de Estadística e Informática- Encuesta Nacional de Hogares.

7.3 Características sociodemográficas de la población ocupada en empleo formal e informal

7.3.1 Según sexo

En el 2016, el 69,5% de la población ocupada masculina labora en empleos informales; mientras que entre la población ocupada femenina el porcentaje es mayor , 75,1%.

En el Área Urbana, el 61,4% de los hombres laboran en empleos informales, mientras que entre las mujeres, alcanza la informalidad al 69,0% de ocupadas, superior en 7,6 puntos porcentuales al registrado entre los varones.

En el periodo 2011-2016, se aprecia una disminución de 2,9 puntos porcentuales de la población masculina ocupada en empleo informal, la participación va de 72,4% en el 2011 a 69,5% en el 2016 y entre las mujeres , la tasa de informalidad va de 78,4% a 75,1%, disminuye en 3,3 puntos porcentuales.

Cuadro Nº 7.2
Perú: Población ocupada por empleo formal e informal , según sexo y área de residencia, 2011 y 2016
(Miles de personas y porcentaje)

Sexo / área de residencia	2011					2016				
	Total	Empleo formal	%	Empleo informal	%	Total	Empleo formal	%	Empleo informal	%
Hombre										
Total	**8 554,5**	**2 359,2**	**27,6**	**6 195,3**	**72,4**	**9 097,0**	**2 774,8**	**30,5**	**6 322,2**	**69,5**
Urbana	6 225,6	2 239,4	36,0	3 986,2	64,0	6 880,7	2 653,4	38,6	4 227,2	61,4
Rural	2 328,8	119,7	5,1	2 209,1	94,9	2 216,4	121,4	5,5	2 095,0	94,5
Mujer										
Total	**6 753,0**	**1 457,9**	**21,6**	**5 295,0**	**78,4**	**7 100,1**	**1 765,0**	**24,9**	**5 335,1**	**75,1**
Urbana	5 023,1	1 418,6	28,2	3 604,5	71,8	5 508,9	1 707,0	31,0	3 801,8	69,0
Rural	1 729,8	39,3	2,3	1 690,6	97,7	1 591,2	57,9	3,6	1 533,3	96,4

Fuente: Instituto Nacional de Estadística e Informática-Encuesta Nacional de Hogares.

7.3.2 Según sexo y grupos de edad

Los más altos porcentajes de empleo informal se da en el grupo de jóvenes de 14 a 24 años, donde 86 de cada 100 tienen empleos informales, en éste grupo de edad los porcentajes de informalidad en mujeres (87,0%) son mayores que las registradas en varones (85,7%).

A medida que aumenta la edad, disminuye la proporción de personas con empleo informal. La inserción laboral de los que tienen edades entre 25 a 44 años es menos precaria que la de los jóvenes, 67 de cada 100 ocupados tienen empleos informales y entre los de 45 a más años de edad, 71 de cada 100.

Gráfico Nº 7.5
Perú: Población ocupada con empleo informal, según sexo y grupos de edad, 2016
(Porcentaje)

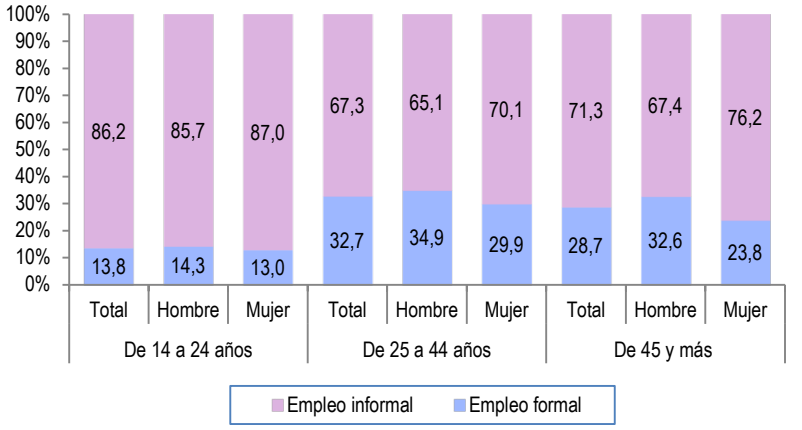

Fuente: Instituto Nacional de Estadística e Informática-Encuesta Nacional de Hogares.

7.3.3 Según nivel educativo

La informalidad afecta más a los menos calificados, así el 93,6% de los ocupados con educación primaria o menor nivel cuentan con empleo informal, entre las mujeres este porcentaje es de 94,0% y en los varones de 93,1%. A diferencia, entre los ocupados más calificados, aquellos que cuentan con educación universitaria el 38,0% se ve afectado por la informalidad, entre las mujeres el 40,1% y en los hombres el 36,4%.

Cuadro Nº 7.3
Perú: Población ocupada con empleo informal por sexo, según nivel educativo, 2011 y 2016
(Porcentaje)

Nivel educativo	2011			2016		
	Total	Hombre	Mujer	Total	Hombre	Mujer
Total	**75,1**	**72,4**	**78,4**	**72,0**	**69,5**	**75,1**
A lo más primaria 1/	94,1	92,8	95,3	93,6	93,1	94,0
Secundaria	81,1	78,4	85,4	78,8	75,8	83,7
Sup. No Universitaria	55,6	52,4	59,4	52,6	49,5	56,0
Sup. Universitaria	40,9	40,4	41,7	38,0	36,4	40,1

Fuente: Instituto Nacional de Estadística e Informática-Encuesta Nacional de Hogares.

7.3.4 Según etnia

La informalidad afecta en mayor grado a la población que de acuerdo a sus costumbres y antepasados se considera Indígena (82,4%), entre las mujeres al 85,8% y en los hombres al 79,4%.

La tasa de informalidad es menor entre los que se consideran mestizos, 65,2% se encuentran en empleos informales, los hombres (63,3%) se ven menos afectados que las mujeres (67,7%).

Gráfico Nº 7.6
Perú: Tasa de informalidad de la población ocupada por etnia y sexo, 2016
(Porcentaje)

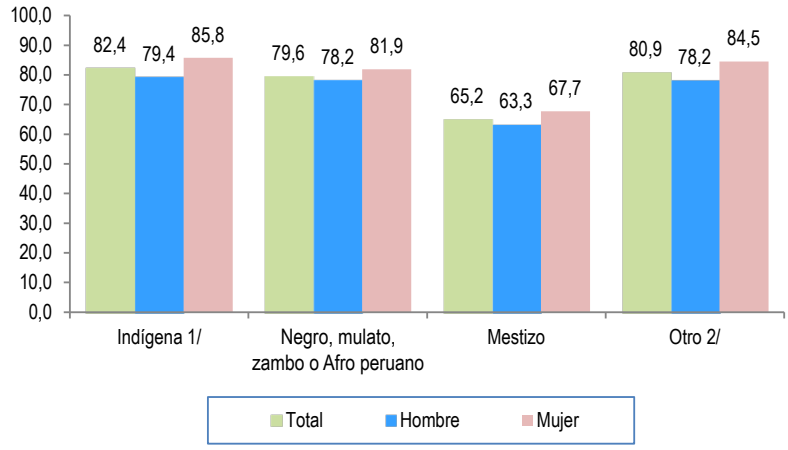

1/Incluye: Quechua, Aymara y Nativo o Indígena de la Amazonía.
2/ Incluye: Blanco y otro.
Fuente: Instituto Nacional de Estadística e Informática-Encuesta Nacional de Hogares.

7.4 Características económicas de la población ocupada en empleo informal

La informalidad afecta a un segmento muy importante de la fuerza laboral, al 94,2% de los ocupados en situación de pobreza. Además el empleo informal es más frecuente en ciertos sectores económicos como Agricultura, Pesca y Minería (94,3%), Construcción (77,6%),Transportes y Comunicaciones (77,1%) y Comercio (72,0%).

Por otro lado, el empleo informal se concentra en empresas de 1 a 10 trabajadores (88,2%) y en empresas de 11 a 50 trabajadores (56,9%).

El análisis de la estructura del empleo según categoría ocupacional revela que la mayor parte del empleo informal proviene de los trabajadores familiares no remunerados (100,0%), trabajadores del hogar (91,4%) e independientes (83,0%).

Cuadro Nº 7.4
Perú: Población ocupada en empleo informal, según principales características, 2011 y 2016
(Porcentaje)

Rama de actividad	Empleo informal 2011	Empleo informal 2016	Categoría de ocupación	Empleo informal 2011	Empleo informal 2016
Agricultura/Pesca/Minería	95,2	94,3			
Manufactura	67,5	62,3	Independiente 2/	85,5	83,0
Construcción	77,0	77,6	Dependiente 3/	56,7	55,0
Comercio	77,2	72,0	Trabajador Familiar no remunerado	100,0	100,0
Transportes y Comunicaciones	81,1	77,1	Trabajador del hogar	95,4	91,4
Otros Servicios 1/	56,6	53,4			

Tamaño de empresa	Empleo informal 2011	Empleo informal 2016	Condición de pobreza	Empleo informal 2011	Empleo informal 2016
De 1 a 10 trabajadores	90,4	88,2			
De 11 a 50 trabajadores	64,7	56,9	Pobre	93,6	94,2
De 51 y más	24,0	23,1	No pobre	69,0	68,2

1/ Incluye: las ramas de actividad de Electricidad, Gas y Agua, Intermediación Financiera, Actividades de Servicios Sociales y de Salud, otras activ. de serv. Comunitarias, Sociales y Personales y Hogares Privados con Servicio Doméstico.
2/ Incluye: trabajdor independiente y empleador o Patrono.
3/ Incluye: Empleado y obrero.
Fuente: Instituto Nacional de Estadística e Informática-Encuesta Nacional de Hogares.

7.4.1 Según condición socioeconómica

La informalidad afecta a la población más pobre. El 96,9% de los ocupados del I quintil o quintil más pobre tienen empleos informales; mientras que en el V quintil (quintil más rico) el porcentaje de empleos informales desciende a 44,1%.

Cuadro Nº 7.5
Perú: Población ocupada por empleo formal e informal, según quintiles, 2016
(Miles de personas y porcentaje)

Quintiles	Empleo formal: Miles de personas	Empleo formal: %	Empleo informal: Miles de personas	Empleo informal: %
Total	**4 539,8**	**28,0**	**11 657,3**	**72,0**
I quintil	91,2	3,1	2 807,2	96,9
II quintil	413,8	13,7	2 610,6	86,3
III quintil	780,6	24,1	2 461,9	75,9
IV quintil	1 233,8	36,1	2 186,6	63,9
V quintil	2 020,5	55,9	1 591,1	44,1

Fuente: Instituto Nacional de Estadística e Informática- Encuesta Nacional de Hogares.

Capítulo 8

Características de la Población Desempleada

Capítulo 8

Características de la Población Desempleada

En el Perú, se considera a una persona en condición de desocupada si cuenta con 14 y más años de edad y durante el período de referencia cumple en forma simultánea con tres requisitos: sin empleo, disponibles para trabajar y en busca de empleo en un período reciente, es decir personas que hicieron gestiones específicas para encontrar empleo asalariado o independiente.

En el año 2016 la población desempleada ascendió a 706 mil 600 personas de las cuales 676 mil 500, que representan el 95,7% residen en el Área Urbana y el restante 4,3% (30 mil 100 personas) en el Área Rural.

En el periodo 2011-2016 la población desempleada creció a una tasa promedio anual de 2,0%, mientras que en el último año, 2016 comparado con el 2015 se incrementó en 22,0%.

Cuadro Nº 8.1
Perú: Población desempleada, según área de residencia, 2011, 2015 y 2016
(Miles de personas y porcentaje)

Área de residencia	2011	2015	2016	Tasa de crecimiento promedio anual (%) 2011- 2016	Variación porcentual (%) 2016/2015
Total	**641,4**	**579,1**	**706,6**	**2,0**	**22,0**
Área de residencia					
Urbana	604,1	549,0	676,5	2,3	23,2
Rural	37,3	30,1	30,1	-4,2	-0,2

Fuente: Insitituto Nacional de Estadística e Informática- Encuesta Nacional de Hogares.

8.1 Características de la población desempleada

8.1.1 Población desempleada según sexo, grupos de edad y nivel educativo

Los resultados de la encuesta 2016, muestra que del total de la población desempleada del país (706 mil 600 personas), el 52,0% (367 mil 100) son varones y el 48,0% (339 mil 500) mujeres.

En el período 2011-2016, la población desempleada masculina se incrementó a una tasa promedio anual de 2,1% y la femenina en 1,9%. El incremento también se dio en la población de 60 y más años (4,4%) y en la de 25 a 59 años (4,1%).

Por otro lado, al comparar la información del 2016 respecto al año anterior, se aprecia incrementos en ambos sexos, y en todos los grupos de edad, sin embargo es mayor entre las mujeres (29,3%) y entre los jóvenes de 14 a 24 años (26,5%).

Cuadro Nº 8.2
Perú: Población desempleada, según sexo y grupos de edad, 2011, 2015 y 2016
(Miles de personas y porcentaje)

Sexo y grupos de edad	2011	2015	2016	Tasa de crecimiento promedio anual (%) 2011- 2016	Variación porcentual (%) 2016/2015
Total	**641,4**	**579,1**	**706,6**	**2,0**	**22,0**
Sexo					
Hombre	331,6	316,5	367,1	2,1	16,0
Mujer	309,8	262,6	339,5	1,9	29,3
Grupos de edad					
De 14 a 24 años	349,1	275,4	348,5	0,0	26,5
De 25 a 59 años	266,3	272,3	325,9	4,1	19,7
De 60 y más años	26,0	31,4	32,2	4,4	2,7

Fuente: Insitituto Nacional de Estadística e Informática- Encuesta Nacional de Hogares.

Por grupos de edad, la población desempleada está compuesta en su mayoría por los jóvenes de 14 a 24 años (49,3%) , seguido por los adultos de 25 a 59 años (46,1%) y por los de 60 y más años de edad (4,6%).

Entre los años 2011 y 2016, la composición de la población desempleada por grupos de edad se modificó. La participación de la población joven desempleada de 14 a 24 años disminuyó en 5,1 puntos porcentuales; mientras que se incrementó en los grupos de 25 a 59 años y los 60 y más años en 4,6 puntos porcentuales y 0,5 punto porcentual, respectivamente.

Gráfico Nº 8.1
Perú: Composición de la población desempleada, según grupos de edad, 2011 y 2016
(Porcentaje)

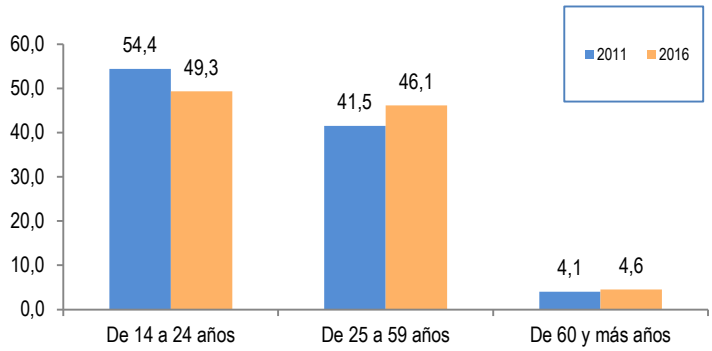

Fuente: Instituto Nacional de Estadística e Informática-Encuesta Nacional de Hogares.

De acuerdo con el nivel educativo logrado, el 49,3% de los desempleados tienen algún año de educación secundaria, el 41,9% educación superior (universitaria y no universitaria) y el 8,7% primaria o menor nivel.

Entre el período 2011-2016, la proporción de población desempleada con educación superior (universitaria y no universitaria) se ha incrementado en 6,8 puntos porcentuales, al pasar de 35,1% en el 2011 a 41,9% en el 2016.

Gráfico Nº 8.2
Perú: Composición de la población desempleada según nivel educativo, 2011 y 2016
(Porcentaje)

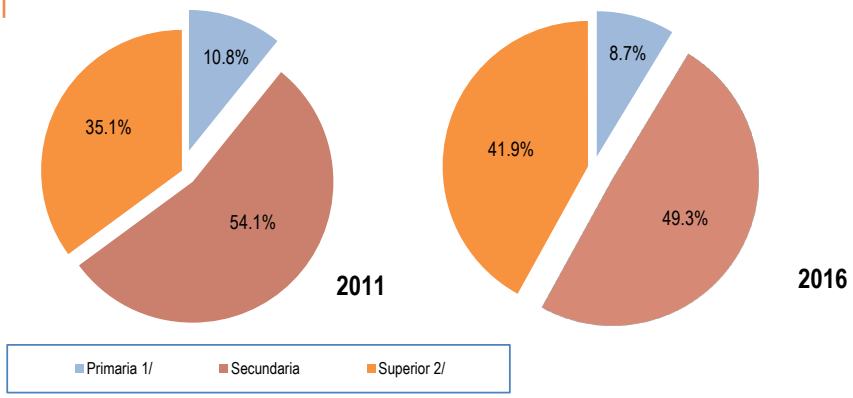

1/ Incluye sin nivel e inicial.
2/Incluye: Superior universitaria y no universitaria.
Fuente: Instituto Nacional de Estadística e Informática-Encuesta Nacional de Hogares.

8.1.2 Población desempleada por estado civil o conyugal

La población desocupada es mayoritariamente soltero/a, le sigue a una distancia considerable los convivientes, los casados y los que alguna vez estuvieron unidos/as (divorciado/a, separado/a o viudo/a).

La información del 2016 revela que la participación de los/as solteros/as y de los/as casados/as es menor en 3,0 y 1,0 puntos porcentuales, respecto a la registrada en el año 2011.

Por otro lado, entre los que se encuentran en condición de conviviente y los que estuvieron alguna vez unidos/as se aprecia un incremento de participación, en el periodo analizado 2011-2016.

Gráfico Nº 8.3
Perú: Población desempleada, según estado civil o conyugal, 2011 y 2016
(Porcentaje)

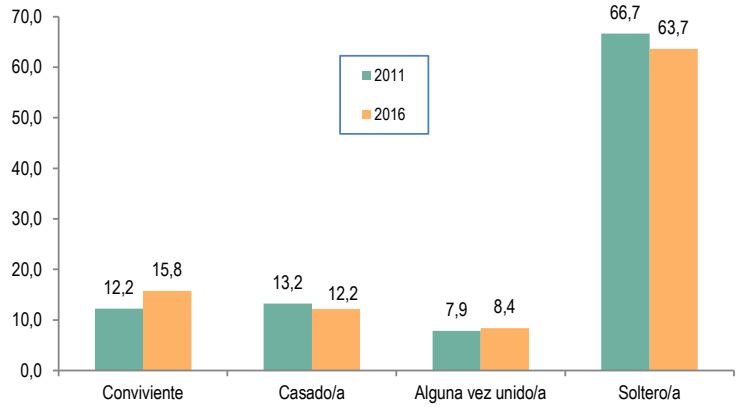

Fuente: Insititutio Nacional de Estadística e Informática- Encuesta Nacional de Hogares.

8.2 Experiencia laboral de la población desempleada

La población desempleada lo constituyen aquellos que buscan trabajo por primera vez, denominados **aspirantes** y los desempleados que tienen experiencia laboral, por haber realizado algún trabajo anteriormente, y son denominados **cesantes**. La composición según experiencia laboral de la población desempleada no se ha modificado importantemente si lo comparamos al 2007. Así en el 2016, de cada 100 desempleados 23 no tenían experiencia laboral (aspirantes) y 77 si lo tenían (cesantes); mientras que en el 2007, de cada 100 desempleados, 24 eran aspirantes y 76 cesantes.

Gráfico Nº 8.4
Perú: Composición de la población desempleada, según experiencia laboral, 2007-2016
(Porcentaje)

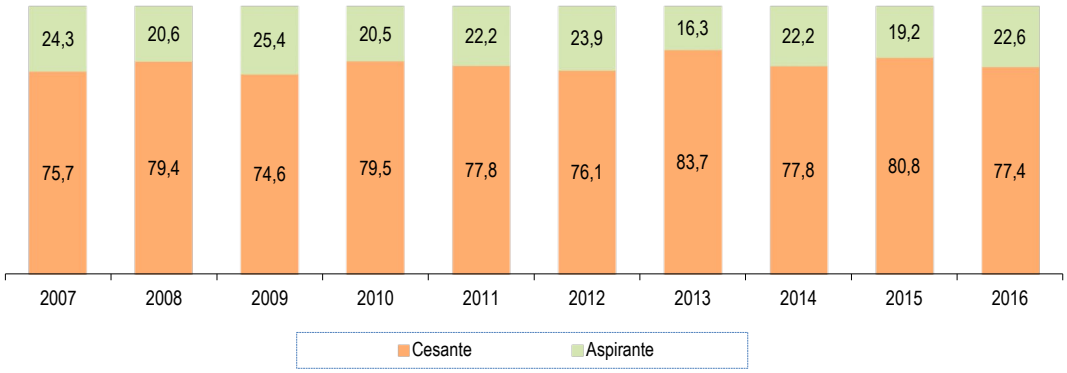

Fuente: Insititutio Nacional de Estadística e Informática- Encuesta Nacional de Hogares.

En el periodo analizado (2011-2016), se observa que la PEA desempleada masculina sin experiencia laboral (aspirantes) disminuyó su participación; mientras que en el caso de las mujeres ésta se incrementó. Los hombres en condición de aspirantes han pasado de 25,1% en el 2011 a 23,7% en el 2016 y en el caso de las mujeres (aspirantes), de 19,0% en el 2011 a 21,5% en el 2016.

Gráfico Nº 8.5
Perú: Composición de la población desempleada, según experiencia laboral y sexo, 2011, 2015 y 2016
(Porcentaje)

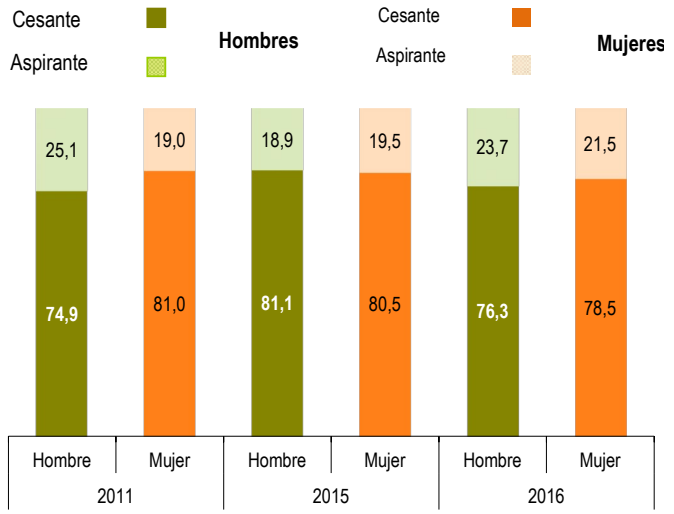

Fuente: Instituto Nacional de Estadística e Informática- Encuesta Nacional de Hogares.

8.3 Tasa de desempleo abierto

- **Según sexo y grupos de edad**

La tasa de desempleo abierto es la proporción de la fuerza de trabajo desocupada disponible y que busca activamente trabajo, expresada por 100. En el año 2016, en el Área Urbana del país se registró una tasa del 5,2%, similar a la registrada en el 2011, que fue de 5,1%.

Asimismo, la tasa de desempleo femenina fue de 5,6% y la masculina de 4,9%, también similar a lo registrado en el año 2011. Por otro lado, la tasa de desempleo sigue siendo mayor para el grupo de edad de 14 a 24 años (14,1%) que para los demás grupos de edad.

Cuadro Nº 8.3
Perú urbano: Tasa de desempleo abierto, según sexo y grupos de edad, 2011, 2015 y 2016
(Porcentaje)

Sexo y grupos de edad	2011	2015	2016
Sexo	**5,1**	**4,4**	**5,2**
Hombre	4,8	4,2	4,9
Mujer	5,5	4,5	5,6
Grupos de edad			
De 14 a 24 años	13,0	11,2	14,1
De 25 a 44 años	3,3	3,4	3,9
De 45 y más años	2,4	2,0	2,1

Fuente: Instituto Nacional de Estadística e Informática-Encuesta Nacional de Hogares.

La tasa de desempleo urbano por grupos de edad muestra importantes diferencias. Los jóvenes de 14 a 24 años son los que enfrentan mayores dificultades de inserción laboral, sea por carencias o déficit de formación, habilidades o experiencia de trabajo por lo que registran tasas de desempleo más altas que los adultos, las que se muestran en el periodo analizado (2007-2016).

Gráfico Nº 8.6
Perú urbano: Tasa de desempleo abierto, según grupos de edad, 2007-2016
(Porcentaje)

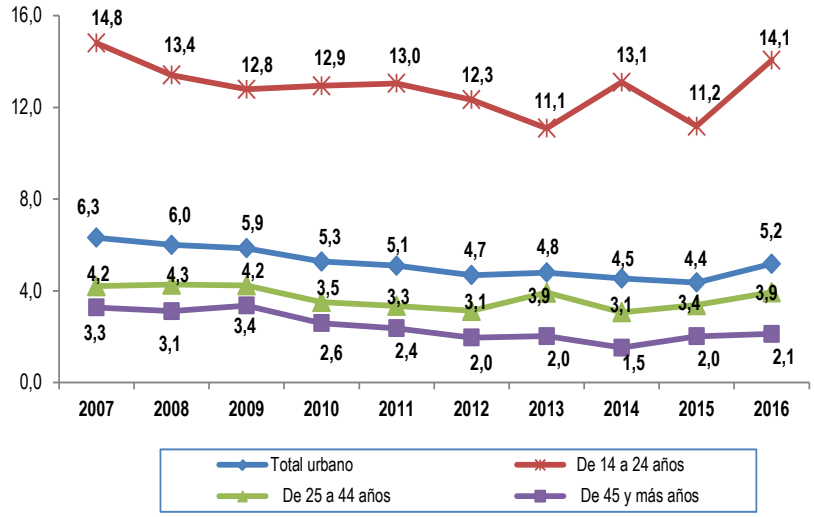

Fuente: Instituto Nacional de Estadística e Informática-Encuesta Nacional de Hogares.

Al analizar según sexo y grupos de edad, la tasa de desempleo urbano muestra un comportamiento diferenciado. En el año 2016, las mujeres cuya edad está comprendida entre los 14 y 24 años presentan una tasa de desempleo de 14,5%, superior al registrado por los varones que fue de 13,7%.

Las mujeres y hombres comprendidas entre 45 y más años de edad registraron una tasa de desempleo de 1,9% y 2,3%, respectivamente, las que se encuentran por debajo al promedio nacional urbano (5,2%).

Gráfico Nº 8.7
Perú urbano: Tasa de desempleo abierto por sexo y grupos de edad, 2011, 2015 y 2016
(Porcentaje)

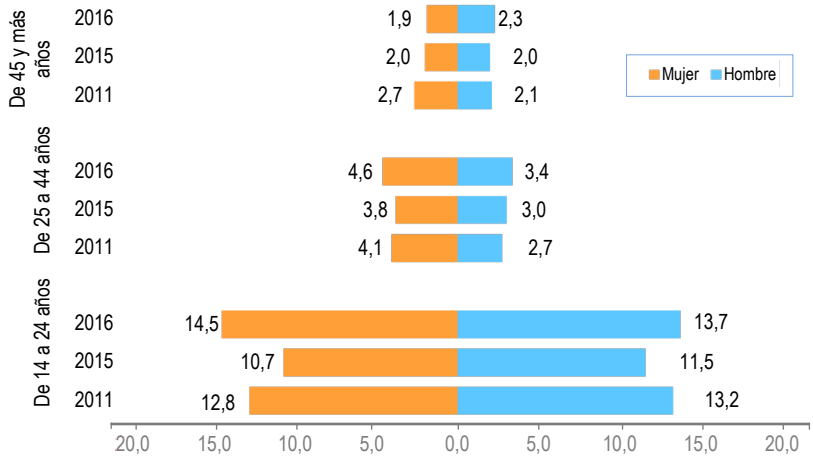

Fuente: Instituto Nacional de Estadística e Informática-Encuesta Nacional de Hogares.

- **Tasa de desempleo y etnia**

En el Área Urbana, el desempleo afecta en mayor proporción a la población que se considera de origen mestizo (5,4%), le sigue los que se consideran de origen Negro, mulato, zambo o Afro peruano (5,2%). En cambio, en la población que se auto percibe indígena el desempleo afecta al 4,4%.

Por otro lado, la tasa de desempleo de la población femenina es superior a la registrada por la población masculina, en todos los casos.

Cuadro Nº 8.4
Perú urbano: Tasa de desempleo abierto por sexo, según etnia, 2016
(Porcentaje)

Etnia	Total	Hombre	Mujer
Total	**5,2**	**4,9**	**5,6**
Indígena 1/	4,4	4,3	4,5
Negro, mulato, zambo o Afro peruano	5,2	4,1	6,9
Mestizo/a	5,4	5,0	5,9
Otro 2/	4,7	3,7	5,9

1/ Incluye: Quechua, Aymara y Nativo o Indígena de la Amazonía.
2/ Incluye: Blanco y Otro,
Fuente: Instituto Nacional de Estadística e Informática- Encuesta Nacional de Hogares.

Capítulo 9

Contribución de la Población Migrante Interna a la Actividad Económica

Capítulo 9

Contribución de la Población Migrante Interna a la Actividad Económica

9.1 Migración Interna Reciente de la población en edad de trabajar

Las migraciones internas se definen como el desplazamiento espacial de individuos o de conjunto de personas que pasan a establecerse, pasan a residir, en un nuevo territorio, dentro de un país se considera el cambio de residencia de los pobladores, el traslado con ánimo de permanecer en un lugar o en otro, considerando que los nuevos espacios geográficos brindan mayor posibilidad de crecimiento económico y por supuesto desarrollo[1].

En tal sentido, a partir de la Encuesta Nacional de Hogares se ha estimado la migración interna reciente de la población en edad de trabajar, es decir el desplazamiento espacial de ésta población en los últimos 5 años (2011-2016) a nivel interdepartamental, lo que ha permitido determinar los departamentos de "atracción "o "expulsión" de población en edad de trabajar en el periodo analizado.

Al tratar sobre la migración reciente, a nivel interdepartamental, es necesario conocer cuáles son los departamentos que "atraen" y los que "expulsan" población en edad de trabajar. Los resultados de la encuesta nacional de hogares, proporciona datos importantes que facilitan el análisis de la migración interna entre departamentos y muestran interesantes hallazgos.

La información disponible sobre migración interdepartamental en el periodo 2011-2016, muestra que son ocho los departamentos (incluye la Provincia Constitucional del Callao) de "atracción" de población de 14 y más años de edad: provincia de Lima, la Provincia Constitucional del Callao, La Libertad, Cusco, Arequipa, Huánuco, San Martín, Ucayali y Región Lima, principalmente ubicados en la Costa y Selva.

Los datos de la encuesta del año 2016, registra que el atractivo poblacional hacia la provincia de Lima y la Provincia Constitucional del Callao se mantiene, aunque con menor fuerza en la provincia de Lima, ésta presenta una tasa de migración neta de 1,1 por mil habitantes, eso significa que en los últimos 5 años llegaron 220 mil 500 personas (tasa de inmigración de 6,3 por mil) y salieron hacia otros departamentos 181 mil 100 personas (tasa de emigración de 5,2 por mil). Asimismo, en la Provincia Constitucional del Callao la tasa de migración neta se situó en 6,5 por mil habitantes, es decir, en el periodo analizado llegaron 56 mil 200 personas en edad de trabajar (tasa de inmigración de 14,3 por mil) y salieron hacia otros departamentos del país 30 mil 600 personas (tasa de emigración de 7,8 por mil). En consecuencia la provincia de Lima y el Callao, ganaron 39 mil 400 y 25 mil 600 personas de 14 y más años de edad, respectivamente, en el balance migratorio con el resto de departamentos. Contrariamente, Áncash y Cajamarca presentan las tasas negativas más altas, 4,4 y 3,9 por mil habitantes, respectivamente, constituyéndose en los principales departamentos de "expulsión" de población en edad de trabajar en el periodo 2011-2016.

[1] La Fuerza Económica de las Migraciones Internas, Aníbal Sanchez Aguilar, Primera Edición mayo 2015.

Cuadro Nº 9.1
Perú: Población en edad de trabajar Migrante Interna Reciente y Tasa de Migración Neta, según departamento, 2011- 2016
(Miles de personas)

Departamento	2011-2016				Tasa de Migración neta x 1000
	Inmigrantes		Emigrantes		
	Absoluto	Tasa de inmigración x 1000	Absoluto	Tasa de emigración x 1000	
Total	**723,3**		**723,3**		
Amazonas	14,4	9,6	15,1	10,1	-0,4
Áncash	17,9	4,2	36,5	8,6	-4,4
Apurímac	9,4	5,8	12,9	8,0	-2,2
Arequipa	32,0	6,4	23,4	4,7	1,7
Ayacucho	10,7	4,4	12,5	5,2	-0,8
Cajamarca	18,2	3,3	39,7	7,2	-3,9
Callao	56,2	14,3	30,6	7,8	6,5
Cusco	30,2	6,3	20,6	4,3	2,0
Huancavelica	10,1	6,2	15,9	9,8	-3,6
Huánuco	26,0	8,6	22,0	7,3	1,3
Ica	11,1	3,7	16,8	5,6	-1,9
Junín	28,1	5,8	39,3	8,1	-2,3
La Libertad	32,5	4,7	19,0	2,7	2,0
Lambayeque	31,6	6,6	35,5	7,4	-0,8
Provincia de Lima 1/	220,5	6,3	181,1	5,2	1,1
Región Lima 2/	23,6	6,8	23,4	6,8	0,1
Loreto	22,1	6,1	32,9	9,1	-3,0
Madre de Dios	5,9	11,4	7,5	14,5	-3,1
Moquegua	5,9	8,2	6,0	8,3	-0,1
Pasco	9,3	8,5	13,7	12,4	-4,0
Piura	27,5	4,1	33,6	5,0	-0,9
Puno	14,8	5,8	20,7	4,1	1,8
San Martín	33,7	10,9	30,0	9,7	1,2
Tacna	7,6	5,7	12,2	9,1	-3,5
Tumbes	7,5	8,2	8,4	9,1	-1,0
Ucayali	16,6	9,2	14,0	7,8	1,4

1/ Comprende los 43 distritos que conforman la provincia de Lima.
2/ Comprende las provincias de: Barranca, Cajatambo, Canta, Cañete, Huaral, Huarochiri, Huaura, Oyón y Yauyos.
Fuente: Instituto Nacional de Estadística e Informática- Encuesta Nacional de Hogares.

Considerando los saldos netos y sus respectivos signos, se pueden agrupar los departamentos teniendo en cuenta si son áreas de "atracción" o "expulsión" según hayan ganado o perdido población en edad de trabajar en el período analizado (2011-2016).

Los resultados obtenidos de la encuesta muestran la participación de cada departamento, en primer lugar, pone en evidencia una característica que se viene manifestando desde años anteriores, la provincia de Lima y la Provincia Constitucional del Callao, atraen a más del 60% de la inmigración neta de la población en edad de trabajar.

En cuanto a la emigración neta, es decir, la suma de los saldos negativos, resultan 17 los departamentos que sufren pérdidas de población en edad de trabajar, las áreas "expulsoras" están principalmente concentradas (80,0%) en 8 departamentos: Cajamarca, Áncash, Junín, Loreto, Piura, Huancavelica, Puno e Ica.

Cuadro Nº 9.2
Perú: Distribucion relativa de los saldos de Migracion Neta interdepartamental de población en edad de trabajar, 2011-2016
(Porcentaje)

Saldos positivos (Departamentos de atracción)		Saldos negativos (Departamentos de expulsión)	
Departamento	**Distribución %**	**Departamento**	**Distribución %**
Total	**100,0**	**Total**	**100,0**
Provincia de Lima 1/	36,7	Cajamarca	20,0
Callao	23,9	Ancash	17,3
La Libertad	12,6	Junín	10,5
Cusco	9,0	Loreto	10,1
Arequipa	8,0	Piura	5,7
Huánuco	3,7	Huancavelica	5,5
San Martín	3,5	Puno	5,5
Ucayali	2,3	Ica	5,4
Región Lima 2/	0,2	Tacna	4,3
		Pasco	4,1
		Lambayeque	3,7
		Apurímac	3,3
		Ayacucho	1,8
		Madre de Dios	1,5
		Tumbes	0,8
		Amazonas	0,6
		Moquegua	0,1

1/ Comprende los 43 distritos que conforman la provincia de Lima.
2/ Comprende las provincias de: Barranca, Cajatambo, Canta, Cañete, Huaral, Huarochiri, Huaura, Oyón y Yauyos.
Fuente: Instituto Nacional de Estadística e Informática- Encuesta Nacional de Hogares.

9.2 La Población ocupada migrante interna reciente

En base a la información proveniente de la Encuesta Nacional de Hogares (ENAHO) del año 2016 se ha estimado la migración reciente (desplazamiento espacial de individuos o de un conjunto de personas que pasan a establecer o a residir dentro de un país en los últimos 5 años), a nivel interdepartamental, la información disponible nos permite conocer cuáles son los departamentos que atraen y cuáles son los que expulsan población ocupada.

La migración interdepartamental en el periodo 2011-2016, muestra que son 14 los departamentos y la provincia Constitucional del Callao considerados de "atracción" de población ocupada. Destaca la Provincia Constitucional del Callao, con una tasa de migración neta de 6,2 por 1000 ocupados, lo que significa que en los últimos 5 años llegaron 38 mil ocupados y salieron 21 mil 900 hacia otros departamentos, por lo que la Provincia del Callao ganó 16 mil 100 personas ocupadas en el balance migratorio con el resto de departamentos.

Cuadro Nº 9.3
Perú: Población Ocupada Migrante Interna Reciente y Tasa de Migración Neta , según departamento, 2011- 2016
(Miles de personas)

Departamento	2011-2016				Tasa de Migración neta x 1000
	Inmigrantes		Emigrantes		
	Absoluto	Tasa de inmigración x 1000	Absoluto	Tasa de emigración x 1000	
Total	**479,3**		**479,3**		
Amazonas	10,6	9,1	8,3	7,2	1,9
Áncash	11,7	3,8	19,5	6,3	-2,5
Apurímac	7,3	5,7	6,4	5,0	0,7
Arequipa	17,7	5,4	15,7	4,8	0,6
Ayacucho	9,1	5,1	6,6	3,7	1,4
Cajamarca	12,8	3,1	23,7	5,7	-2,6
Callao	38,0	14,7	21,9	8,5	6,2
Cusco	21,7	5,9	14,3	3,9	2,0
Huancavelica	8,6	6,6	11,6	8,9	-2,3
Huánuco	21,3	9,4	16,6	7,4	2,1
Ica	7,2	3,5	12,7	6,2	-2,6
Junín	16,1	4,5	26,8	7,6	-3,0
La Libertad	18,8	4,0	15,3	3,3	0,7
Lambayeque	20,3	6,4	21,5	6,8	-0,4
Provincia de Lima 1/	135,1	6,0	131,2	5,8	0,2
Región Lima 2/	17,1	7,1	13,5	5,6	1,5
Loreto	16,3	6,5	20,5	8,2	-1,7
Madre de Dios	4,3	11,0	3,7	9,5	1,5
Moquegua	3,4	6,7	3,4	6,8	-0,1
Pasco	6,6	8,3	5,7	7,1	1,2
Piura	18,0	4,0	24,5	5,5	-1,4
Puno	12,2	6,3	11,9	3,1	3,2
San Martín	22,9	10,3	22,1	9,9	0,4
Tacna	5,5	5,9	10,3	11,2	-5,3
Tumbes	4,8	7,4	4,1	6,5	1,0
Ucayali	12,1	8,9	7,5	5,5	3,4

1/ Comprende los 43 distritos que conforman la provincia de Lima.
2/ Comprende las provincias de: Barranca, Cajatambo, Canta, Cañete, Huaral, Huarochiri, Huaura, Oyón y Yauyos.
Fuente: Instituto Nacional de Estadística e Informática- Encuesta Nacional de Hogares.

En el periodo 2011-2016, podemos observar que son catorce los departamentos y la provincia Constitucional del Callao de "atracción" de población ocupada. De los cuales, son 5 los departamentos y el Callao que atraen a más del 80% de la inmigración neta (se considera los saldos positivos) de ocupados, entre los que figuran el Callao (29,6%), Cusco (13,5%), Huánuco (8,6%), Ucayali (8,4%), Provincia de Lima (7,3%), Región Lima (6,7%) y La libertad (6,4%).

En cuanto a la emigración neta, es decir la suma de los saldos negativos, son 10 departamentos, los que sufren la pérdida de población ocupada, señalando en primer lugar a Cajamarca (20,0%), Junín (19,6%), Áncash (14,3%), Piura (11,8%), Ica (10,0%), Tacna (8,9%), Loreto (7,6%), Huancavelica (5,5%), Lambayeque (2,2%) y Moquegua (0,1%). Entre los cinco primeros representan en forman conjunta el 75,7%, son departamentos de importantes corrientes de emigración de la población ocupada.

Cuadro Nº 9.4
Perú: Distribución relativa de los saldos de Migración Neta interdepartamental de población ocupada, 2011-2016
(Porcentaje)

Saldos positivos (Departamentos de atracción)		Saldos negativos (Departamentos de expulsión)	
Departamento	**Distribución %**	**Departamento**	**Distribución %**
Total	**100,0**	**Total**	**100,0**
Callao	29,6	Cajamarca	20,0
Cusco	13,5	Junín	19,6
Huánuco	8,6	Áncash	14,3
Ucayali	8,4	Piura	11,8
Provincia de Lima 1/	7,3	Ica	10,0
Región Lima 2/	6,7	Tacna	8,9
La Libertad	6,4	Loreto	7,6
Ayacucho	4,6	Huancavelica	5,5
Amazonas	4,1	Lambayeque	2,2
Arequipa	3,7	Moquegua	0,1
Pasco	1,7		
Apurímac	1,6		
San Martín	1,4		
Tumbes	1,1		
Madre de Dios	1,0		
Puno	0,4		

1/ Comprende los 43 distritos que conforman la provincia de Lima.
2/ Comprende las provincias de: Barranca, Cajatambo, Canta, Cañete, Huaral, Huarochiri, Huaura, Oyón y Yauyos.
Fuente: Instituto Nacional de Estadística e Informática- Encuesta Nacional de Hogares.

9.3 Principales características de la población ocupada migrante interna reciente y no migrante

9.3.1 Características demográficas y sociales

- **Sexo y edad**

La información disponible nos da cuenta que la participación de los hombres es superior al de las mujeres, sea ésta entre la población ocupada "migrante" o "no migrante".

Por otro lado, la participación de los hombres en mayor entre los "migrantes "(62,8%) que entre los "no migrantes" (56,0%).

Gráfico Nº 9.1
Perú: Población Ocupada Migrante Interna Reciente y No Migrante, según sexo, 2011-2016
(Porcentaje)

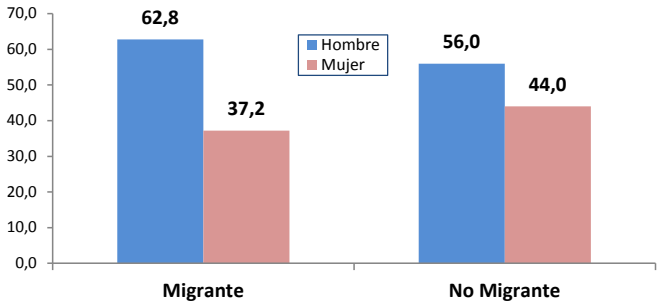

Fuente: Instituto Nacional de Estadística e Informática- Encuesta Nacional de Hogares.

• Edad mediana de la población ocupada migrante interna reciente y no migrante según departamento

Se observan diferencias en la edad mediana de los migrantes y no migrantes, la población ocupada que participa de los movimientos migratorios es más joven.

La información obtenida de la ENAHO en relación a la edad mediana nos permite comparar las edades entre ambas subpoblaciones, siendo evidente una diferencia entre ambas, lo que se aprecia tanto en hombres como en mujeres. Las diferencias entre el total de migrantes respecto al de no migrantes es de 10 años aproximadamente y las diferencias entre población ocupada masculina migrante de la no migrante es de 8 años, mientras que entre las mujeres es de 11 años.

Los departamentos donde las diferencias de la edad mediana entre población ocupada migrante y no migrante son de 10 a más años de edad, se encuentran: Áncash, Apurímac, Ayacucho, Cusco, Provincia de Lima, Moquegua, Puno y Tacna.

Cuadro Nº 9.5
Perú: Edad mediana de la población ocupada de 14 y más años de edad Migrante y No Migrante por sexo, según departamento, 2011-2016
(Edad mediana)

Departamento	Migrante			No Migrante		
	Total	Hombre	Mujer	Total	Hombre	Mujer
Total	**29**	**30**	**28**	**39**	**38**	**39**
Amazonas	31	33	27	39	39	39
Ancash	28	26	28	38	38	38
Apurímac	28	30	26	39	38	39
Arequipa	37	38	37	40	39	40
Ayacucho	29	30	27	39	38	40
Cajamarca	32	33	28	38	38	39
Callao	31	33	31	39	39	39
Cusco	29	29	30	40	40	40
Huancavelica	30	34	29	36	36	37
Huánuco	32	33	29	39	39	40
Ica	32	29	37	39	38	39
Junín	29	27	30	37	37	38
La Libertad	31	31	32	38	38	38
Lambayeque	31	33	29	39	39	39
Provincia de Lima 1/	25	25	24	39	39	38
Región Lima 2/	34	35	32	40	40	40
Loreto	30	30	30	37	37	37
Madre de Dios	31	31	30	38	39	36
Moquegua	30	29	34	41	41	42
Pasco	29	32	26	38	37	38
Piura	32	32	32	38	38	39
Puno	29	30	27	39	39	38
San Martín	30	31	28	38	38	38
Tacna	30	30	30	40	39	40
Tumbes	30	30	28	39	38	39
Ucayali	33	36	32	37	36	38

Nota: La Migración reciente se define como el desplazamiento espacial de individuos o personas dentro de un país realizada en los últimos 5 años.
1/ Comprende los 43 distritos que conforman la provincia de Lima.
2/ Comprende las provincias de: Barranca, Cajatambo, Canta, Cañete, Huaral, Huarochiri, Huaura, Oyón y Yauyos.
Fuente: Instituto Nacional de Estadística e Informática- Encuesta Nacional de Hogares.

- **Grupos de edad y nivel educativo**

Los resultados muestran diferencias interesantes en la estructura por edad de los migrantes respecto a los no migrantes. Entre los migrantes recientes, el 29,5% son jóvenes de 14 a 24 años, 58,0% se encuentran entre los 25 a 44 años y el 12,5% son de 45 y más años de edad, mientras que entre los no migrantes, 17,4% son jóvenes de 14 a 24 años, 48,0% son de 25 a 44 años y 34,6% de 45 y más años de edad. Lo que evidencia que la población que participa de los movimientos migratorios internos es bastante joven, ésta es posiblemente, la característica más generalizada de la población migrante.

El nivel educativo es otra característica que distingue al ocupado migrante del no migrante, son más calificados aquellos que salieron de sus lugares de orígenes que aquellos que se quedaron. Entre los ocupados migrantes recientes, 14,2% cuentan con primaria, 49,4% alcanzaron el nivel de educación secundaria y 36,4% cuentan con nivel superior, entre los no migrantes son mayores los porcentajes de aquellos que cuentan a lo más con primaria (26,5%) y menor entre los que alcanzaron el nivel superior (31,2%). Por estado civil o conyugal, entre los "migrantes", el 34,3% son solteros/as, 53,8% se encuentran unidos (casados o convivientes) y 11,9% estuvo alguna vez unido/a; mientras que entre los "no migrantes", 28,4% son soltero/a, 58,6% están unidos/as y 12,9% estuvieron alguna vez unidos/as y por etnia no se aprecian diferencias importantes.

Cuadro Nº 9.6
Perú: Características demográficas y sociales de la población ocupada Migrante Interna Reciente y No Migrante, 2011 - 2016
(Porcentaje)

Principales características demográficas y sociales	Migración Reciente	
	Migrante	No Migrante
Total	**100,0**	**100,0**
Sexo		
Hombre	62,8	56,0
Mujer	37,2	44,0
Grupos de edad		
14 a 24 años	29,5	17,4
25 a 44 años	58,0	48,0
45 y más	12,5	34,6
Nivel educativo		
Primaria 1/	14,2	26,5
Secundaria	49,4	42,2
Superior	36,4	31,2
Estado civil o conyugal		
Unido/a 2/	53,8	58,6
Alguna vez unido/a 3/	11,9	12,9
Soltero/a	34,3	28,4
Etnia		
Indigena 4/	27,4	26,6
Negro, mulato, zambo y Afroperuano	1,9	2,3
Mestizo	57,8	57,3
Otro 5/	5,0	6,1
No sabe	8,0	7,7

1/ Incluye sin nivel e inicial
2/ Considera a los casados y convivientes.
3/ Incluye: Separado/a, divorciado/a y viudo/a.
4/ Incluye: Quechua, Aymara, nativo o indígena de la Amazonía.
5/ Incluye: Blanco y otro.
Nota: Migración reciente: está referida a la migración realizada en los últimos 5 años.
Fuente: Instituto Nacional de Estadística e Informática- Encuesta Nacional de Hogares.

9.3.2 Características económicas

La información disponible nos permite conocer la situación del empleo, los migrantes se encuentran en su mayoría en condición de dependiente (59,0%) y el 29,0% se encuentra realizando actividades independientes, frente a los no migrantes, entre los que el 46,3% se encuentra en condición de dependiente (empleado u obrero) y el 40,6%% son independientes o empleadores o patronos.

Por otro lado, los resultados de la encuesta también nos permite conocer en que ramas de actividad desempeñan sus labores la población ocupada migrante; 43,7% en Servicios, 19,3% en Agricultura, Pesca y Minería, 19,1% en Comercio, 11,0% en manufactura y 6,9% en Construcción; mientras que los no migrantes también tienen una mayor participación en servicios (39,3%), en actividades productivas primarias como Agricultura, Pesca y Minería (26,8%) y en Comercio (18,3%).

En relación al tamaño de empresa, entre la población migrante, el 23,2% labora en empresas de 51 y más trabajadores y el 65,4% en las de 1 a 10 trabajadores; mientras que entre los no migrantes el 20,2% labora en empresas de 51 y más trabajadores y el 71,7% en las de 1 a 10 trabajadores.

Gráfico Nº 9.2
Perú: Características económicas de la población ocupada Migrante Interna Reciente y No Migrante, 2011-2016
(Porcentaje)

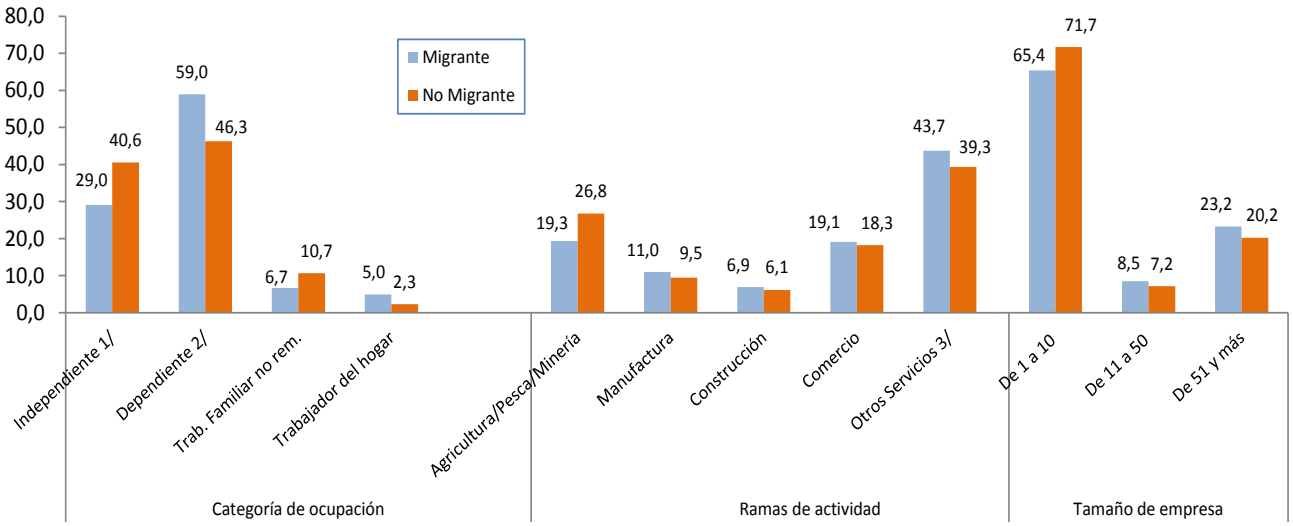

1/ Considera a los independiente y empleador o patrono
2/ Incluye :Empleado y obrero.
3/ Considera Hoteles y restaurantes, enseñanza, administración pública, intermediación financiera, y otros.
Fuente: Instituto Nacional de Estadística e Informática-Encuesta Nacional de Hogares.

- **Empleo informal**

El empleo informal afecta en igual dimensión a la población ocupada migrante (72,5%) que a la no migrante (72,0%). En tal sentido, la población ocupada no migrante es ligeramente más formal que la migrante.

Gráfico Nº 9.3
Perú: Condición de informalidad de la población ocupada Migrante Interna Reciente y No Migrante, 2011-2016
(Porcentaje)

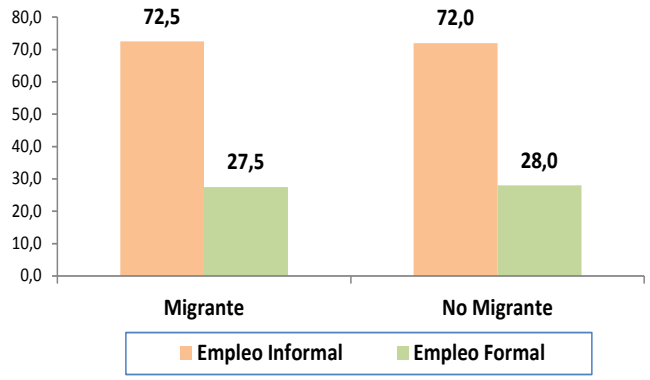

Fuente: Instituto Nacional de Estadística e Informática-Encuesta Nacional de Hogares.

9.3.3 Acceso a Internet

Un aspecto muy importante a considerar es el acceso a la información y comunicación, Internet juega un papel muy importante como un medio que facilita el acceso e intercambio de información y datos, en este sentido es necesario adecuarse a este nuevo tipo de sociedad de la información, que exige estar informados, actualizados, innovar, generar conocimientos de los millones de datos que circulan en la denominada "red". Los datos disponibles muestran que la población ocupada migrante tiene mayor acceso a este servicio (60,1%) que los no migrantes (43,8%), existe una diferencia de 16.3 puntos porcentuales a favor de los ocupados migrantes.

Gráfico Nº 9.4
Perú: Población ocupada Migrante Interna Reciente y No Migrante, según acceso a Internet, 2011-2016
(Porcentaje)

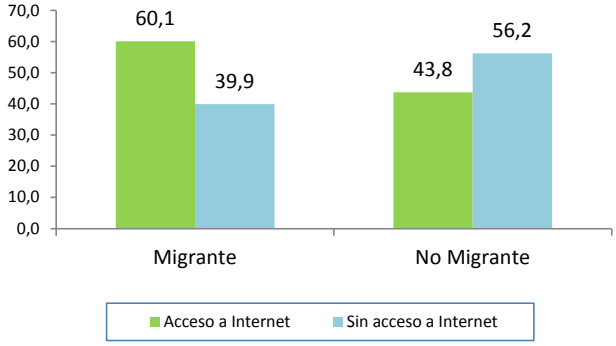

Fuente: Instituto Nacional de Estadística e Informática-Encuesta Nacional de Hogares.

9.3.4 Inclusión financiera

El acceso a los servicios financieros como: tenencia de una cuenta de ahorro, cuenta corriente, disponer de una tarjeta de crédito o de una tarjeta de débito son señales claras del acercamiento a la bancarización, factor importante para mejorar las condiciones de vida de los ocupados y en este sentido, la información proveniente de la ENAHO, revela que entre la población ocupada migrante de 18 y más años de edad el acceso a los servicios financieros es mayor que entre los no migrantes.

Así, en el año 2016, entre los ocupados migrantes recientes de 18 años y más de edad, el 45,7% ha tenido acceso o ha utilizado algún servicio financiero, mientras que entre los no migrantes éste porcentaje es menor, 40,9%. Al analizar por cada servicio del sistema financiero al que ha tenido acceso, la información da cuenta que entre los migrantes, el 38,5% dispone de una cuenta de ahorro, 2,9% tiene una cuenta corriente, 9,1% dispone de una tarjeta de crédito y 35,8% de una tarjeta de débito, mientras que entre los no migrantes el porcentajes de acceso a los servicios financieros se encuentran por debajo de los que decidieron migrar y dejar sus lugares de origen, 33,8% tiene una cuenta de ahorro, 2,7% tiene una cuenta corriente, 10,1% dispone de una tarjeta de crédito y 32,6% de una tarjeta de débito.

Gráfico Nº 9.5
Perú: Población Ocupada Migrante Interna Reciente y No Migrante, según acceso a algún servicio financiero, 2011 -2016
(Porcentaje)

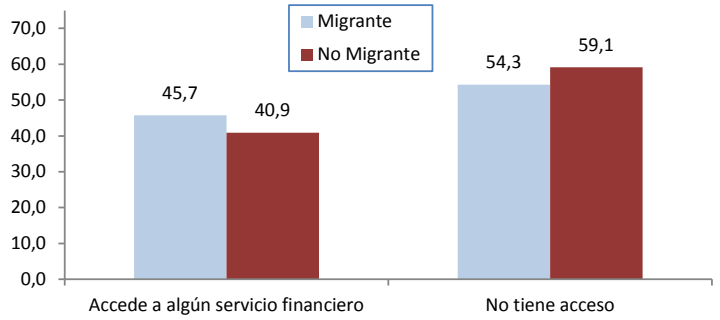

Fuente: Instituto Nacional de Estadística e Informática-Encuesta Nacional de Hogares.

Cuadro Nº 9.7
Perú: Inclusión financiera de la población ocupada Migrante Interna Reciente y No Migrante, 2011 -2016
(Porcentaje)

Condición de migrante	Inclusión financiera			
	Tiene cuenta de ahorro	Tiene cuenta corriente	Tiene tarjeta de crédito	Tiene tarjeta de débito
Total	**34,0**	**2,7**	**10,1**	**32,7**
Migrante	38,5	2,9	9,1	35,8
No migrante	33,8	2,7	10,1	32,6

Fuente: Instituto Nacional de Estadística e Informática-Encuesta Nacional de Hogares.

9.3.5 Principales indicadores de empleo de la población de 14 y más años de edad migrante y no migrante

Son varios los atributos individuales que suelen considerarse influenciados por la migración, a fin de considerar el efecto que pudiera tener la migración realizamos la comparación de las principales indicadores de empleo entre los "migrantes" y los "no migrantes" de 14 y más años de edad. En tal sentido, de las comparaciones realizadas, la tasa de actividad es ligeramente superior entre los no migrantes (72,3%) que entre los migrantes (69,6%).

La tasa de desempleo es mayor entre los migrantes (5,1%) que entre los no migrantes (4,1%). Asimismo, de cada 100 personas que pertenecen a la Población económicamente activa migrante, 56 tienen un empleo adecuado y 39 son subempleados; mientras que entre los no migrantes, de cada 100 que pertenecen a la PEA, 51 se encuentran en condición de adecuadamente empleado y 45 en subempleo.

Cuadro Nº 9.8
Perú: Principales indicadores de empleo de la Población Migrante Interna Reciente y No Migrante, 2011 -2016
(Porcentaje)

Principales indicadores	Condición de migración	
	Migrante	No migrante
Tasa de actividad	69,6	72,3
Tasa de inactividad	30,4	27,7
Tasa de ocupación	94,9	95,9
Tasa de desempleo	5,1	4,1
Tasa de empleo adecuado	56,4	50,5
Tasa de subempleo	38,5	45,4

Fuente: Instituto Nacional de Estadística e Informática-Encuesta Nacional de Hogares.

Capítulo 10

Ingreso Promedio Proveniente del Trabajo

Capítulo 10

Ingreso Promedio Proveniente del Trabajo

La principal fuente de recursos de los hogares lo constituye el ingreso proveniente del trabajo, el que representa más del 70% del total de los ingresos. Las demás fuentes de ingreso son las transferencias, rentas e ingresos extraordinarios.

10.1 Evolución del ingreso promedio mensual proveniente del trabajo

En el año 2016, el ingreso promedio mensual por trabajo se situó en 1370,7 soles corrientes. En el periodo 2007-2016, el ingreso por trabajo creció a una tasa promedio anual de 6,0%, mientras que en el periodo 2011-2016, es decir en los últimos 5 años el ingreso creció anualmente a una tasa del 5,0%, al pasar de 1069,0 soles (2011) a 1370,7 soles (2016).

Gráfico Nº 10.1
Perú: Evolución del ingreso promedio mensual proveniente del trabajo, 2007-2016
(Soles corrientes)

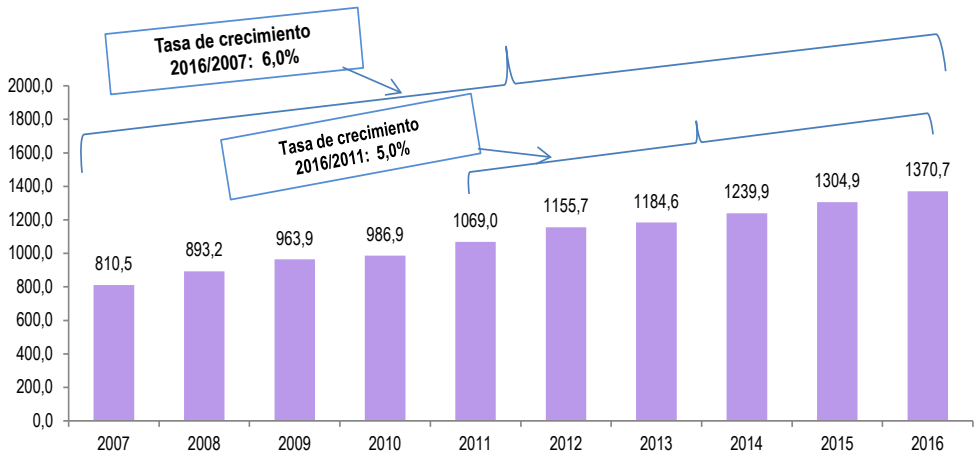

Fuente: Instituto Nacional de Estadística e Informática-Encuesta Nacional de Hogares.

En el Área Urbana el ingreso promedio mensual se ubicó en 1538,9 soles, siendo más del doble que el registrado en el Área Rural (674,9 soles). En el periodo 2011-2016, el ingreso por trabajo de los residentes del Área Urbana se incrementó en 5,1% y los del Área Rural en 3,1%.

Por región natural, la población ocupada residente en la Costa (1605,7 soles) registra ingresos superiores a los ocupados residentes en la Sierra (1023,1 soles) y en la Selva (1078,4 soles). Por otro lado, la tasa de crecimiento del ingreso por trabajo de los ocupados residentes en la Costa (5,6%) es superior a los de la Sierra (4,5%) y Selva (2,6%).

Al comparar los ingresos registrados en el 2016, respecto al 2015, se observa un incremento de 5,0%. Los ingresos de los ocupados residentes en el Área Urbana (5,2%) fueron mayores a los registrados en el Área Rural (1,0%). Por región natural, los ocupados residentes en la Costa y Sierra vieron incrementar sus ingresos promedios en 5,8% y 4,4%, respectivamente; mientras que los ingresos de los que residen en la Selva disminuyeron en 0,9%.

Cuadro Nº 10.1
Perú: Ingreso promedio mensual proveniente del trabajo, según ámbito geográfico, 2011, 2015 y 2016
(Soles corrientes)

Ámbito geográfico	2011	2015	2016	Tasa de crecimiento promedio anual (%) 2011- 2016	Variación porcentual (%) 2016/2015
Total	**1069,0**	**1304,9**	**1370,7**	**5,1**	**5,0**
Área de residencia					
Urbana	1201,1	1462,7	1538,9	5,1	5,2
Rural	579,8	668,5	674,9	3,1	1,0
Región natural					
Costa	1221,4	1518,2	1605,7	5,6	5,8
Sierra	820,3	979,7	1023,1	4,5	4,4
Selva	947,8	1087,8	1078,4	2,6	-0,9

Fuente: Instituto Nacional de Estadística e Informática-Encuesta Nacional de Hogares.

10.2 Ingreso promedio mensual por departamento

En el año 2016, los ocupados residentes en la provincia de Lima (1939,9 soles), Moquegua (1818,4 soles), Madre de Dios (1632,9 soles), Provincia Constitucional del Callao (1561,1 soles) y Arequipa (1512,2 soles) registran ingresos por trabajo superiores al promedio nacional (1370,7 soles).

Por otro lado, los ocupados residentes en Huancavelica (733,7 soles) y Cajamarca (806,3 soles) registran menores niveles de ingreso provenientes del trabajo.

Gráfico Nº 10.2
Perú: Ingreso promedio mensual proveniente del trabajo, según departamento, 2016
(Soles corrientes)

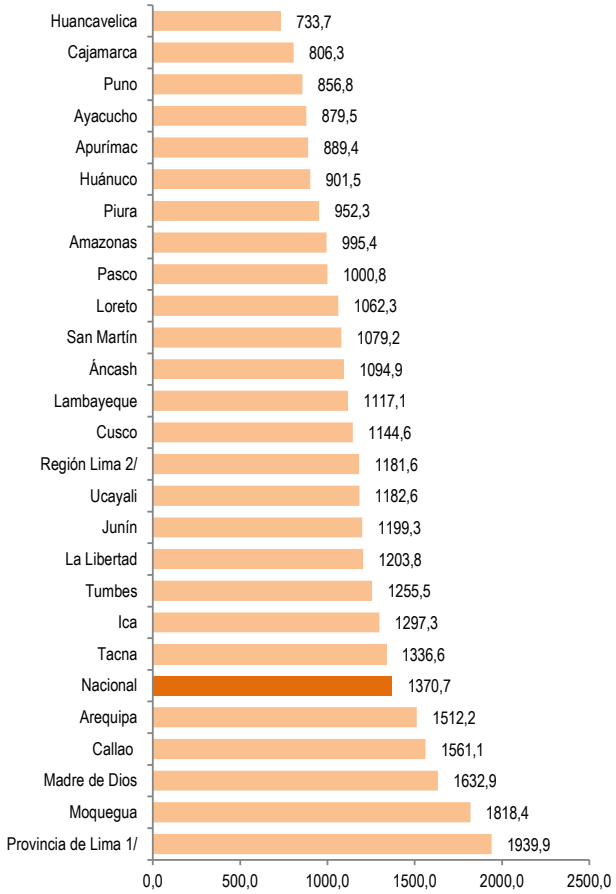

1/ Comprende los 43 distritos que conforman la provincia de Lima.
2/ Comprende las provincias de: Barranca, Cajatambo, Canta, Cañete, Huaral, Huarochiri, Huaura, Oyón y Yauyos.
Fuente: Instituto Nacional de Estadística e Informática-Encuesta Nacional de Hogares.

En el periodo 2011-2016, el ingreso promedio proveniente del trabajo registra tasas de crecimiento en casi todos los departamentos del país a excepción de los ocupados residentes en Madre de Dios, que muestra una tasa negativa. Las tasas más altas, que superan el promedio nacional (5,1%), se registraron en: Lambayeque y Apurímac (8,3% en cada caso), Puno (6,3%), provincia de Lima (6,2%), La Libertad (6,1), Junín y la Provincia Constitucional del Callao (5,6% en cada caso), Ica (5,4%) y Cusco (5,2%).

Gráfico Nº 10.3
Perú: Tasa de crecimiento del ingreso promedio proveniente del trabajo, según departamento, 2016/ 2011
(Porcentaje)

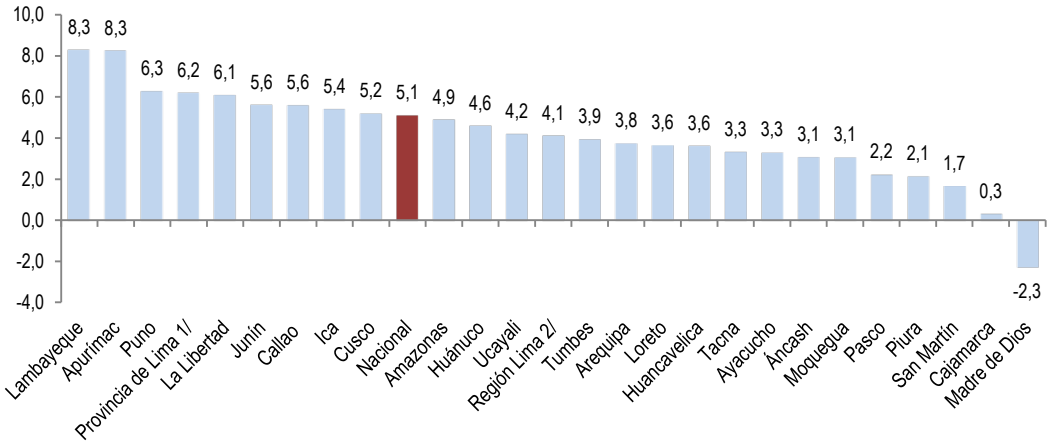

1/ Comprende los 43 distritos que conforman la provincia de Lima.
2/ Comprende las provincias de: Barranca, Cajatambo, Canta, Cañete, Huaral, Huarochiri, Huaura, Oyón y Yauyos.
Fuente: Instituto Nacional de Estadística e Informática-Encuesta Nacional de Hogares.

10.3 Ingreso promedio mensual según sexo

El ingreso promedio mensual proveniente del trabajo de los hombres continúa siendo superior al obtenido por las mujeres, persisten las brechas de ingresos por sexo.

En el año 2016, el ingreso promedio de los hombres se situó en 1555,6 soles; mientras que el de las mujeres en 1100.6 soles, siendo la diferencia de 455,0 soles a favor de los hombres. La brecha de género en relación con los ingresos se situó en 29,2% a nivel nacional (significa que para que la población ocupada femenina tenga el mismo ingreso que la masculina requiere adicionar a los suyos el 29,2% de los ingresos del hombre), en 31,7% en el Área Urbana y 46,0% en el Área Rural.

Cuadro Nº 10.2
Perú: Ingreso promedio mensual proveniente del trabajo de hombres y mujeres según área de residencia, 2011 y 2016
(Soles corrientes)

Área de residencia	2011		2016		Brecha de género (Porcentaje)	
	Hombre	Mujer	Hombre	Mujer	2011	2016
Total	**1 241,0**	**818,6**	**1 555,6**	**1 100,6**	**34,0**	**29,2**
Área de residencia						
Urbana	1 431,7	900,3	1 782,4	1 216,9	37,1	31,7
Rural	663,4	392,1	785,6	424,1	40,9	46,0

Fuente: Instituto Nacional de Estadística e Informática-Encuesta Nacional de Hogares.

- **Brechas en ingresos por sexo según departamento**

Las diferencias en los ingresos de hombres y mujeres sigue siendo una de las formas que evidencian la desigualdad entre ambos sexos. En el 2016, Moquegua (44,8%), Lambayeque (43,8%), Cajamarca (43,0%), Pasco (41,8%), Junín (41,5%), Arequipa (40,5%) y Tumbes (40,3%) son los departamentos que muestran amplias brechas de ingresos por sexo, las que se encuentran por encima del 40%. Por otro lado, Ayacucho (18,1%), Loreto (22,8%), Amazonas (24,9%) Ucayali (26,2%), provincia de Lima (27,2%), Huánuco (27,4%), San Martín (27,8%), Región Lima (28,5%), Cusco (28,7%) y Madre de Dios (29,1%) son los que muestran mayor equidad en los ingresos de hombres y mujeres, cuyos valores se encuentran por debajo del observado a nivel nacional (29,2%).

Gráfico Nº 10.4
Perú: Brechas de género en ingreso promedio proveniente del trabajo, según departamento, 2016
(Porcentaje)

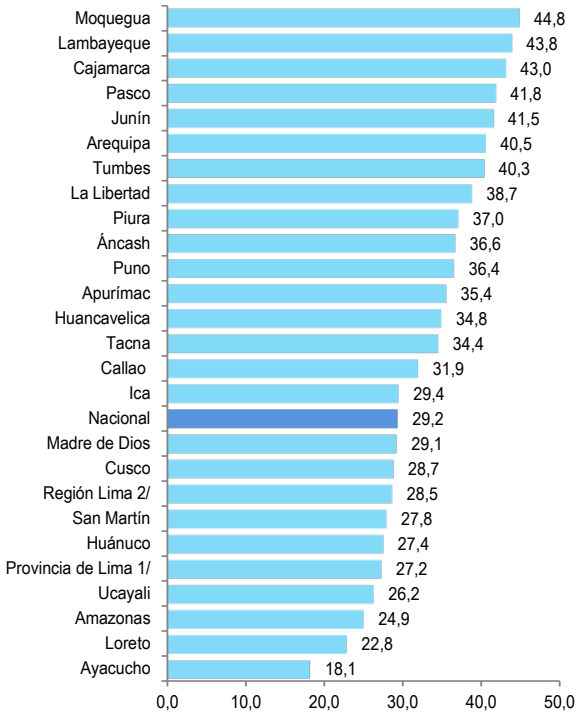

1/ Comprende los 43 distritos que conforman la provincia de Lima.
2/ Comprende las provincias de: Barranca, Cajatambo, Canta, Cañete, Huaral, Huarochiri, Huaura, Oyón y Yauyos.
Fuente: Instituto Nacional de Estadística e Informática- Encuesta Nacional de Hogares.

- **Tasa de crecimiento del ingreso promedio mensual según sexo**

En el periodo 2011-2016, en diecisiete departamentos y en la Provincia Constitucional del Callao la tasa de crecimiento promedio anual del ingreso por trabajo de la población ocupada femenina fue superior al de la masculina. A diferencia, en los departamentos de: Apurímac, La Libertad, Ucayali, Huánuco, Arequipa, Huancavelica, Piura y Cajamarca el ingreso promedio de los hombres creció a tasas superiores al de las mujeres.

Gráfico Nº 10.5
Perú: Tasa de crecimiento del ingreso promedio mensual proveniente del trabajo de hombres y mujeres, 2016/ 2011
(Porcentaje)

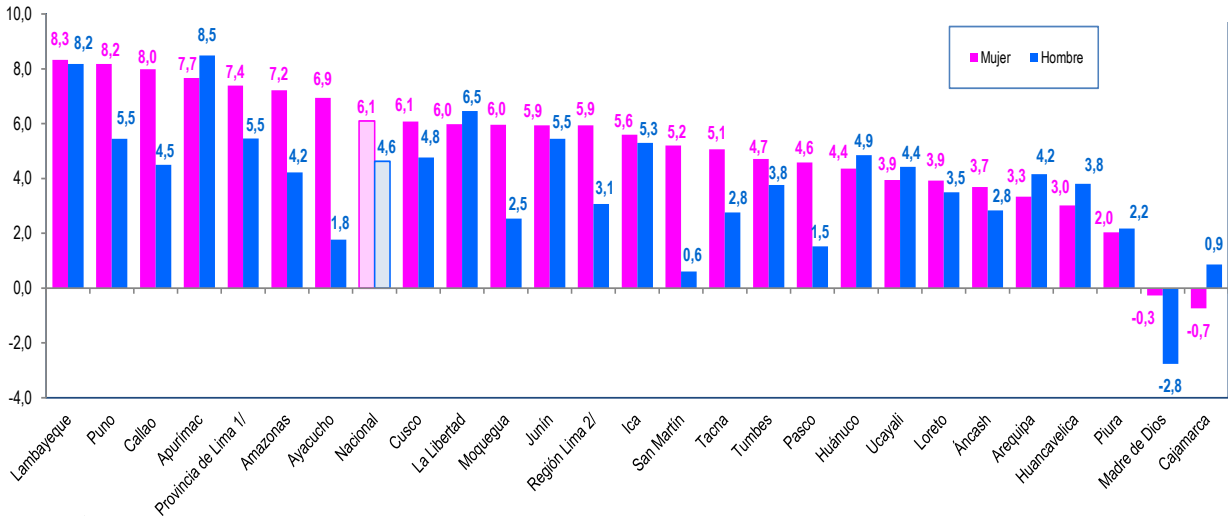

1/ Comprende los 43 distritos que conforman la provincia de Lima.
2/ Comprende las provincias de: Barranca, Cajatambo, Canta, Cañete, Huaral, Huarochiri, Huaura, Oyón y Yauyos
Fuente: Instituto Nacional de Estadística e Informática- Encuesta Nacional de Hogares.

10.4 Ingreso promedio mensual según grupos de edad

Al analizar los ingresos por grupos de edad se aprecian diferencias. Los mayores niveles de ingreso son obtenidos por los ocupados con edades de 45 a 59 años (S/.1589,7 soles) y los de 25 a 44 años, (1475,3 soles), mientras que el menor nivel se registran entre los ocupados de 65 y más años de edad (745,8 soles) y entre los jóvenes de 14 a 24 años (885,8 soles).

Gráfico Nº 10.6
Perú: Ingreso promedio mensual proveniente del trabajo, según grupos de edad, 2011 y 2016
(Soles corrrientes)

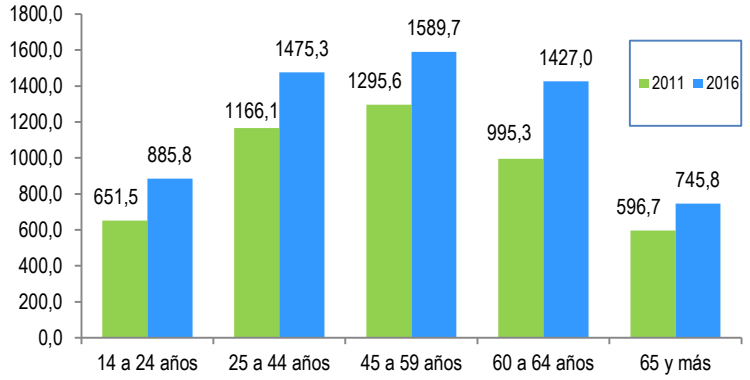

Fuente: Instituto Nacional de Estadística e Informática-Encuesta Nacional de Hogares.

En el Área Urbana, el nivel de ingreso de los ocupados de 45 a 59 años (1761,5 soles) es también muy superior al de los ocupados con edades de 65 a más años (962,4 soles) y al de los jóvenes de 14 a 24 años (962,1 soles), las diferencia son de 799,1 y 799,4 soles, respectivamente.

La tasa de crecimiento del ingreso promedio por trabajo, es mayor entre los ocupados con edades de 60 a 64 años (7,5%) y los jóvenes de 14 a 24 años (6,5%), en el periodo analizado (2011-2016).

Entre el 2015- 2016, los ingresos promedios de los ocupados del Área Urbana se incrementaron en 5,2%. Los ingresos de los ocupados se incrementaron en casi todos los grupos de edad, a excepción del grupo de 65 y más años, que disminuyó en -1,2%.

Cuadro Nº 10.3
Perú : Ingreso promedio mensual proveniente del trabajo del área urbana, según grupos de edad , 2011, 2015 y 2016
(Soles corrientes)

Grupos de edad	2011	2015	2016	Tasa de crecimiento promedio anual (%) 2011- 2016	Variación porcentual (%) 2016/2015
Área Urbana	**1 201,1**	**1 462,7**	**1 538,9**	**5,1**	**5,2**
14 a 24 años	703,8	911,6	962,1	6,5	5,5
25 a 44 años	1 294,7	1 569,9	1 640,0	4,8	4,5
45 a 59 años	1 452,3	1 691,0	1 761,5	3,9	4,2
60 a 64 años	1 160,5	1 457,3	1 662,6	7,5	14,1
65 y más	749,3	974,1	962,4	5,1	- 1,2

Fuente: Instituto Nacional de Estadística e Informática-Encuesta Nacional de Hogares.

La brecha de los ingresos entre mujeres y hombres aumenta a medida que se incrementa la edad. Así, la mayor equidad de ingresos entre hombres y mujeres, se da en los grupos de edad más jóvenes, de 14 a 24 años (17,2%) que entre los más adultos, 60 a 64 años (44,0%) y 65 y más años (47,8%).

Gráfico Nº 10.7
Perú: Ingreso promedio mensual proveniente del trabajo de hombres y mujeres, según grupos de edad, 2016
(Soles corrrientes)

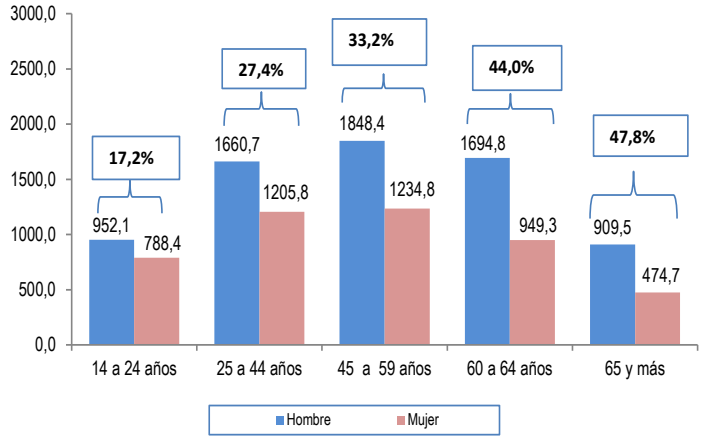

Fuente: Instituto Nacional de Estadística e Informática-Encuesta Nacional de Hogares.

10.5 Ingreso promedio mensual según nivel de educación alcanzado

De acuerdo con el nivel de educación alcanzado, se corrobora que existe una relación directa entre educación e ingresos, es decir a mayor educación mayor ingreso y viceversa. Así, el ingreso se incrementa notoriamente cuando se alcanza educación superior, 2586,4 soles, frente al ingreso de los ocupados con a lo más nivel primaria (705,6 soles).

En el periodo 2011-2016, la tasa de crecimiento del ingreso promedio de la población ocupada más calificada (con educación secundaria y superior) fue mayor que la registrada por la población ocupada con menor nivel educativo (primaria o menor nivel).En el Área Urbana las tasas de crecimiento de los ingresos de los que cuentan con superior universitaria y educación secundaria son mayores a los ingresos de los ocupados con primaria o menor nivel y los que cuentan con superior no universitaria.

Al comparar los ingresos registrados en el 2016, comparados a los obtenidos en el 2015, se observa incrementos en todos los niveles educativos, siendo mayor entre los que cuentan con superior universitaria (7,6%) y aquellos con primaria o menor nivel (3,2%).

Cuadro Nº 10.4
Perú: Ingreso promedio mensual proveniente del trabajo, según nivel educativo y área urbana, 2011, 2015 y 2016
(Soles corrientes)

Nivel educativo / Área urbana	2011	2015	2016	Tasa de crecimiento promedio anual (%) 2011- 2016	Variación porcentual (%) 2016/2015
Total	**1 069,0**	**1 304,9**	**1 370,7**	**5,1**	**5,0**
Primaria 1/	576,3	684,1	705,6	4,1	3,2
Secundaria	921,0	1 131,1	1 165,8	4,8	3,1
Sup. No Universitaria	1 255,2	1 544,7	1 557,7	4,4	0,8
Sup. Universitaria	2 050,6	2 403,4	2 586,4	4,8	7,6
Área urbana	**1 201,1**	**1 462,7**	**1 538,9**	**5,1**	**5,2**
Primaria 1/	676,8	820,8	845,5	4,6	3,0
Secundaria	975,3	1 205,6	1 248,7	5,1	3,6
Sup. No Universitaria	1 278,9	1 579,4	1 590,4	4,5	0,7
Sup. Universitaria	2 082,8	2 436,2	2 626,3	4,7	7,8

1/ Incluye sin nivel e inicial.
Fuente: Instituto Nacional de Estadística e Informática-Encuesta Nacional de Hogares.

- **Ingreso promedio de hombres y mujeres según nivel educativo**

La información obtenida de la ENAHO da cuenta que las brechas de ingreso entre hombres y mujeres de acuerdo con el nivel educativo se han acortado sobre todo para aquellos que cuentan con nivel superior no universitario y universitario. Entre el 2011 y 2016 la brecha de ingresos entre ambos sexos para los que cuentan con superior no universitaria y superior universitaria han pasado de 36,4% y 32,6% en el 2011 a 28,4% y 26,9%, respectivamente.

Gráfico Nº 10.8
Perú: Brecha de género en el ingreso promedio proveniente del trabajo de hombres y mujeres, según nivel educativo, 2011 y 2016
(Porcentaje)

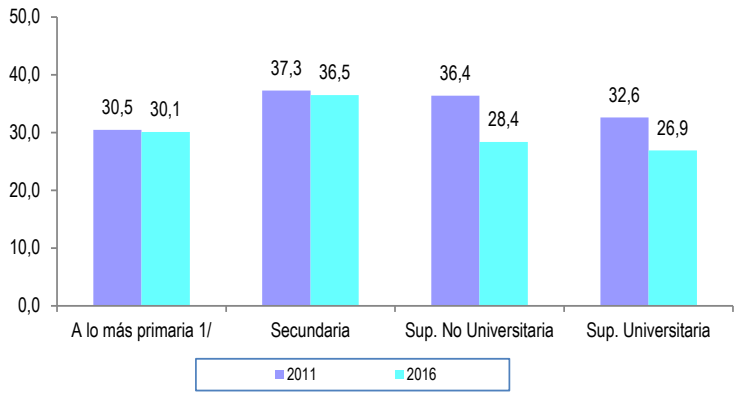

1/ Incluye: Sin nivel e inicial.
Fuente: Instituto Nacional de Estadística e Informática-Encuesta Nacional de Hogares.

10.6 Ingreso promedio mensual según etnia

La ENAHO ha incorporado desde el año 2012 una pregunta sobre etnia (considerando sus antepasados y de acuerdo a sus costumbres), los resultados del año 2016 muestran que los ocupados que se consideran indígenas (Quechua, Aymara o nativo indígena de la Amazonía) perciben un ingreso promedio de 1075,8 soles, similar al registrado por aquellos ocupados que se consideran Negro, mulato, zambo o Afroperuano (1075,8 soles) e inferior a los que se consideran mestizos (1550,8 soles).

Entre el 2015 y 2016, el ingreso promedio de los ocupados que se consideran indígenas se incrementó en 4,0%, entre los mestizos en 5,2% y los que se consideran Negro, mulato, zambo ó Afro peruano 6,1%.

Cuadro Nº 10.5
Perú: Ingreso promedio mensual proveniente del trabajo de la población ocupada, según etnia, 2012, 2015 y 2016
(Soles corrientes)

Etnia	2012	2015	2016	Tasa de crecimiento promedio anual (%) 2012- 2016	Variación porcentual (%) 2016/2015
Total	**1155,7**	**1304,9**	**1370,7**	**4,4**	**5,0**
Indígena 1/	918,9	1034,3	1075,8	4,0	4,0
Negro, mulato, zambo y Afro peruano	1013,8	1013,7	1075,8	1,5	6,1
Mestizo	1286,1	1474,7	1550,8	4,8	5,2
Otro 2/	988,5	977,7	1100,1	2,7	12,5

1/ Incluye: Quechua, Aymara ,Nativo o Indígena de la Amazonía.
2/ Incluye: blanco u otro,
Fuente: Instituto Nacional de Estadística e Informática- Encuesta Nacional de Hogares

10.7 Ingreso promedio mensual por estado civil o conyugal

De acuerdo con el estado civil o conyugal los ocupados casados son los que registran los más altos niveles de ingreso proveniente del trabajo, 1675,7 soles, le sigue los ocupados en condición de convivientes que perciben un ingreso promedio de 1279,8 soles. Por otro lado, los solteros/as tienen un ingreso promedio anual de 1245,2 soles y los que estuvieron alguna vez unidos/as (viudos/as, divorciados/as y separados/as) perciben un ingreso promedio que asciende a 1175,0 soles. En el periodo 2011-2016 los ingresos de los ocupados que estuvieron alguna vez unidos y los que se encuentran en condición de solteros, registran las mayores tasas de crecimiento, 5,5% y 6,3%, respectivamente.

En el periodo 2015 y 2016, los ingresos de los ocupados de acuerdo a su estado civil se incrementaron en todos, sin embargo destaca el registrado por los solteros/as (7,7%) y los que se encuentran en convivencia (4,6%).

Cuadro Nº 10.6
Perú: Ingreso promedio mensual proveniente del trabajo, según estado civil o conyugal, 2011, 2015 y 2016
(Soles corrientes)

Estado civil o conyugal	2011	2015	2016	Tasa de crecimiento promedio anual (%) 2011- 2016	Variación porcentual (%) 2016/2015
Total	**1 069,0**	**1 304,9**	**1 370,7**	**5,1**	**5,0**
Conviviente	1 020,8	1 223,4	1 279,8	4,6	4,6
Casado/a	1 317,7	1 608,1	1 675,7	4,9	4,2
Alguna vez unido/a 1/	901,1	1 134,5	1 175,0	5,5	3,6
Soltero/a	918,1	1 156,6	1 245,2	6,3	7,7

1/ Incluye viudo/a, divorciado/a y separado/a.
Fuente: Instituto Nacional de Estadística e Informática-Encuesta Nacional de Hogares.

10.8 Ingreso promedio mensual según ramas de actividad

De acuerdo con las ramas de actividad, los mayores ingresos son percibidos por los ocupados que realizan actividades en el sector Construcción, 1728,6 soles, le sigue en orden de importancia los ocupados que realizan labores relacionadas a Servicios con 1684,7 soles y los ocupados del sector Transportes y Comunicaciones que se ubica en 1440,9 soles y en Manufactura cuyo ingreso promedio fue 1403,1 soles. Por otro lado, el menor ingreso promedio es percibido por los ocupados en el sector Agricultura, Pesca y Minería (836,3 soles).

Gráfico Nº 10.9
Perú: Ingreso promedio mensual proveniente del trabajo, según ramas de actividad, 2014-2016
(Soles corrientes)

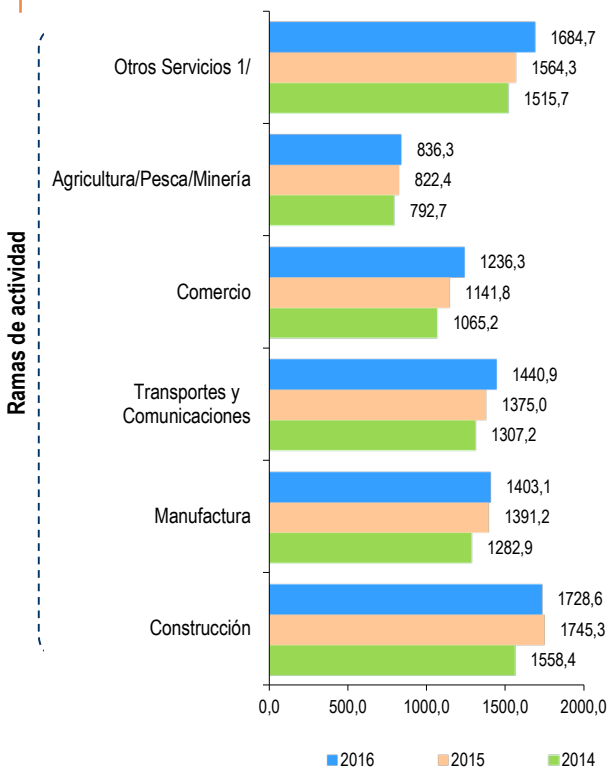

1/ Otros Servicios lo componen las ramas de actividad de Electricidad, Gas y Agua, Intermediación Financiera, Actividades de Servicios Sociales y de Salud, entre otras.
Fuente: Instituto Nacional de Estadística e Informática-Encuesta Nacional de Hogares.

10.9 Ingreso promedio mensual según tamaño de empresa

De acuerdo con la información disponible del año 2016, los ingresos de la población ocupada en empresas de 51 y más trabajadores ascendieron a 2326,0 soles, siendo este superior en 617,7 soles a los ingresos de los ocupados en empresas de 11 a 50 trabajadores (1708,3 soles) y en 1339,9 soles respecto a los ingresos de aquellos que laboran en empresas de 1 a 10 trabajadores (986,1 soles).

En el periodo 2011-2016, los ingresos de los ocupados en empresas de 1 a 10 trabajadores crecieron a una tasa promedio anual de 4,8%, los ocupados en establecimientos de 11 a 50 trabajadores en 4,0% anual y aquellos que laboraban en empresas de 51 y más trabajadores en 5,1%.

En el periodo 2015-2016, destaca el incremento de los ingresos de los ocupados en empresas de 51 y más trabajadores, 7,6% a nivel nacional y entre los residentes del Área Urbana , 7,7%.

Cuadro Nº 10.7
Perú: Ingreso promedio mensual proveniente del trabajo, según tamaño de empresa y área urbana, 2011, 2015 y 2016
(Soles corrientes)

Tamaño de empresa/ Área urbana	2011	2015	2016	Tasa de crecimiento promedio anual (%) 2011- 2016	Variación porcentual (%) 2016/2015
Total	**1 069,0**	**1 304,9**	**1 370,7**	**5,1**	**5,0**
De 1 a 10 trabajadores	778,9	953,7	986,1	4,8	3,4
De 11 a 50 trabajadores	1 402,5	1 636,7	1 708,3	4,0	4,4
De 51 y más	1 816,4	2 162,2	2 326,0	5,1	7,6
Área urbana	**1 201,1**	**1 462,7**	**1 538,9**	**5,1**	**5,2**
De 1 a 10 trabajadores	880,8	1 082,6	1 121,4	4,9	3,6
De 11 a 50 trabajadores	1 468,9	1 706,5	1 770,6	3,8	3,8
De 51 y más	1 867,0	2 218,4	2 388,2	5,0	7,7

Fuente: Instituto Nacional de Estadística e Informática-Encuesta Nacional de Hogares.

10.10 Ingreso promedio mensual por hora

La ENAHO 2016 da cuenta que, el ingreso promedio por hora trabajada a nivel nacional fue de 7,0 soles, entre la población ocupada masculina se situó en 7,5 soles y en las mujeres en 6,1 soles. La información muestra que el ingreso por hora de la población ocupada del Área Urbana (7,7 soles) es más del doble de aquellos que residen en el Área Rural (3,7 soles).

Cuadro Nº 10.8
Perú: Ingreso promedio por hora proveniente del trabajo, de hombres y mujeres, según ámbito geográfico, 2016
(Soles corrientes)

Ámbito geográfico	Total	Hombre	Mujer
Total	**7,0**	**7,5**	**6,1**
Área de residencia			
Urbana	7,7	8,4	6,7
Rural	3,7	4,1	2,5
Región natural			
Costa	8,0	8,6	7,2
Sierra	5,4	5,9	4,4
Selva	5,4	5,8	4,6

Fuente: Instituto Nacional de Estadística e Informática-Encuesta Nacional de Hogares.

- **Ingreso promedio mensual por hora según grupos de edad y nivel educativo**

Según grupos de edad, el mayor ingreso promedio por hora se registró entre los ocupados de 45 a más años (7,3 soles) y de aquellos con edades de 25 a 44 años (7,2 soles) y el menor entre los jóvenes de 14 a 24 años (5,0 soles).

Por nivel educativo, aquellos que cuentan con nivel superior universitario registran el más alto ingreso por hora, 13,9 soles; mientras que los ocupados con primaria o menor nivel perciben un ingreso promedio por hora de 3,7 soles.

Gráfico Nºº 10.10
Perú: Ingreso promedio por hora proveniente del trabajo, según grupos de edad y nivel educativo, 2016
(Soles corrientes)

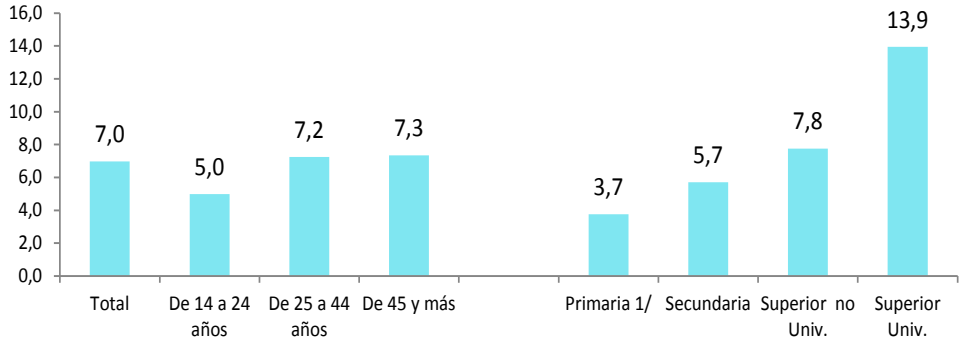

1/ Incluye: Sin nivel e inicial.
Fuente: Instituto Nacional de Estadística e Informática-Encuesta Nacional de Hogares.

Capítulo 11

Perfil de Trabajador Independiente

Capítulo 11

Perfil del Trabajador Independiente

La Encuesta Nacional de hogares a través de sus Cuestionarios ENAHO.01A (capítulo 500 sobre Empleo) y ENAHO.04 (Cuestionario del trabajador independiente) recoge información de la población ocupada en condición de **independiente (cuenta propia)**, definido como la persona que explota su propio negocio o que ejerce por su cuenta una profesión u oficio y no tiene trabajadores remunerados a su cargo y **Empleador o Patrono**, definida como la persona que explota su propia empresa o negocio o que ejerce por su cuenta una profesión u oficio y tiene uno o más trabajadores remunerados a su cargo. Estas dos categorías han sido consideradas para estimar el total de **"Trabajadores Independientes"**, o también denominados **"Emprendedores"**, según el documento "Perú 2013, Global Entrepreneurship Monitor (GEM)", define el emprendimiento como: …"Cualquier intento por crear nuevos negocios o nuevas empresas, como por ejemplo, el auto-empleo, la creación de una nueva organización empresarial, o la expansión de un negocio existente; llevados a cabo por un individuo, un equipo de personas, o un negocio establecido (Reynolds et al., 2005: 223)".

En el capítulo se considera como **"Trabajador independiente"** (incluye al Cuenta Propia y al Empleador o Patrono) a los ocupados de 14 y más años de edad, que posee y gestiona un negocio en funcionamiento, y ha pagado los sueldos, salarios u otros pagos a los propietarios, no considera un periodo mínimo en el que se encuentre ejerciendo la actividad sean éstos formales o informales.

Para la elaboración del capítulo se ha trabajado con el cuestionario ENAHO.01A (capítulo 500 sobre Empleo y la pregunta P507 sobre como se desempeñó en su ocupación principal o negocio, denominada "situación en el empleo" o "categoría de ocupación") y el cuestionario ENAHO.04 (Cuestionario sobre Ingreso del Trabajador Independiente). En relación al primer cuestionario se trabajó con toda la población ocupada de 14 y más años de edad que informaron a la pregunta P507 y se consideraron en la alternativa "1" "Empleador o patrono" y alternativa "2" "Trabajador independiente". En relación al cuestionario ENAHO.04, es aplicado a todos los trabajadores independientes pero con algunas restricciones que detallaremos: i) Solo se aplica a los que manifiestan ser persona natural (con RUS, RUC, RER, u otro régimen) y los que manifestaron que el negocio o empresa donde trabaja **NO ESTA REGISTRADO** (no tiene RUC) en la Superintendencia de Administración Tributaria (SUNAT), es decir no incluye a los que tienen personería jurídica, ii) Otra aspecto a considerar , solo se aplica el cuestionario ENAHO.04 a los que en la pregunta P511 que está relacionado al tipo de ingreso que recibe, manifestaron que perciben **ingresos (ganancia) por negocio o servicio**, porque aquellos que también son "trabajadores independiente" pero que tienen ingreso como productor agropecuario pasan a contestar preguntas del cuestionario **ENAHO.02 "Ingreso del Productor Agropecuario"**, iii) Por último, solo se ha considerado a los que ejercen actividad principal (no incluye actividad secundaria).

El capítulo presenta la magnitud y evolución de ésta población, su participación a nivel nacional y departamental, también muestra el perfil del trabajador independiente; sus características sociodemográficas, características económicas, condición jurídica, el acceso a la información; acceso a Internet e inclusión financiera, así como la generación de empleo, entre los principales aspectos que consideramos. También incluye las características de los establecimientos donde realizan sus actividades económicas.

11.1 Magnitud y composición

Los **trabajadores independientes** a nivel nacional, en el 2016 ascienden a 6 millones 518 mil 500 personas que representan el 40,2% del total de ocupados. En el periodo 2011 -2016 ésta población creció a una tasa promedio anual de 1,0% y entre el 2015-2016 se incrementó en 4,4%.

Los "**trabajadores independientes**" están constituidos por los empleadores o patronos y los trabajadores independientes (cuenta propia). Los empleadores o patronos representan el 10,8% de ésta subpoblación y los independientes el 89,2%.

En el periodo 2011-2016 ésta población creció a una tasa promedio anual de 1,0%, entre los trabajadores independientes (cuenta propia) también se registró un incremento (1,6%); mientras que entre los Empleadores o Patronos se registra una disminución (-2,9%). Sin embargo, al analizar la información del año 2016 comparada con el año anterior se aprecia un crecimiento de 4,4%; los Empleadores o Patronos crecieron en 5,6% y los Trabajadores independientes (Cuenta propia) en 4,3%.

Cuadro Nº 11.1
Perú: Población ocupada en condición de trabajador independiente, según categoría de ocupación, 2011, 2015 y 2016
(Miles de personas)

Categoría de ocupación	2011	2015	2016	Incremento promedio anual (Miles de personas) 2011-2016	Tasa de crecimiento promedio anual (%) 2011- 2016	Variación porcentual (%) 2016/2015
Total	**6 194,7**	**6 243,7**	**6 518,5**	**64,8**	**1,0**	**4,4**
Empleador o Patrono	812,0	664,0	700,9	7,4	- 2,9	5,6
Trabajador independiente (Cuenta propia)	5 382,7	5 579,7	5 817,6	47,6	1,6	4,3

Fuente: Instituto Nacional de Estadística e Informática-Encuesta Nacional de Hogares.

11.2 Participación del trabajador independiente

Según resultados de la Encuesta Nacional de Hogares, la participación de los trabajadores independientes se ha mantenido alrededor del 40% a nivel nacional. En el 2016, en el Área Urbana representó el 37,2% y en el Área Rural superó al 50% (50,3%).

En el periodo 2007-2016, a nivel del Área Urbana se aprecia una disminución de su participación de 1,0 punto porcentual (al pasar de 38,2% a 37,2%); mientras que en el Área Rural se incrementó en 4,0 puntos porcentuales (al pasar de 46,3% a 50,3%).

Gráfico Nºº 11.1
Perú: Evolución de la participación de los trabajadores independientes, según área de residencia: 2007 - 2016
(Porcentaje)

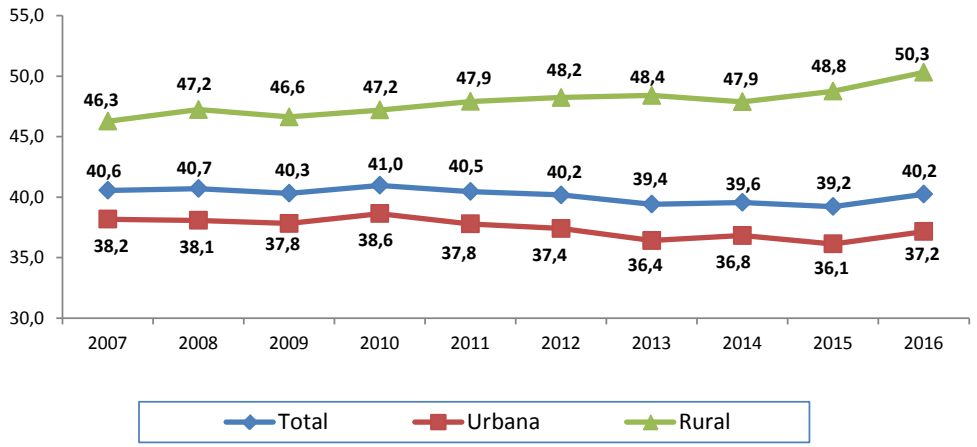

Fuente: Instituto Nacional de Estadística e Informática-Encuesta Nacional de Hogares.

- **Por departamento**

A nivel de departamentos; la Provincia Constitucional del Callao (30,6%), Provincia de Lima (31,5%), Ica (33,8%), Arequipa (36,6%), Región Lima (37,8%) y Junín (39,3%) reportan menores porcentajes de participación de los trabajadores independientes que los registrados a nivel nacional (40,2%). Por otro lado, Madre de Dios, Huánuco, Tumbes y Loreto registran porcentajes de participación por encima del 50%.

Gráfico Nºº 11.2
Perú: Participación de la población ocupada en condición de trabajador independiente, según departamento, 2016
(Porcentaje)

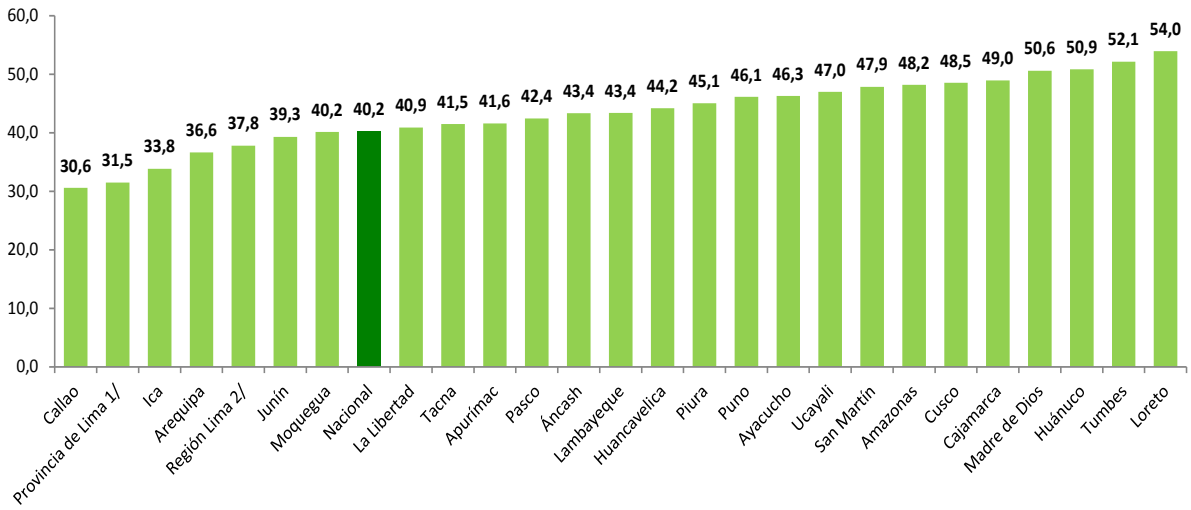

1/ Comprende los 43 distritos que conforman la provincia de Lima
2/ Comprende las provincias de: Barranca, Cajatambo, Canta, Cañete, Huaral, Huarochiri, Huaura, Oyón y Yauyos.
Fuente: Instituto Nacional de Estadística e Informática- Encuesta Nacional de Hogares.

11.3 Condición jurídica del trabajador independiente

La ENAHO 2016 revela que el 82,8% de los trabajadores independientes no se encuentran registrados en la Superintendencia de Administración Tributaria (SUNAT), es decir no tienen Registro Único de Contribuyente (RUC).

Por otro lado, el 15,3% son personas naturales y solo el 1,9% son personas jurídicas (Sociedad Anónima, Sociedad Civil, Sociedad con responsabilidad Limitada, etc)

Gráfico Nºº 11.3
Perú: Población ocupada en condición de trabajador independiente, según condición jurídica, 2016
(Porcentaje)

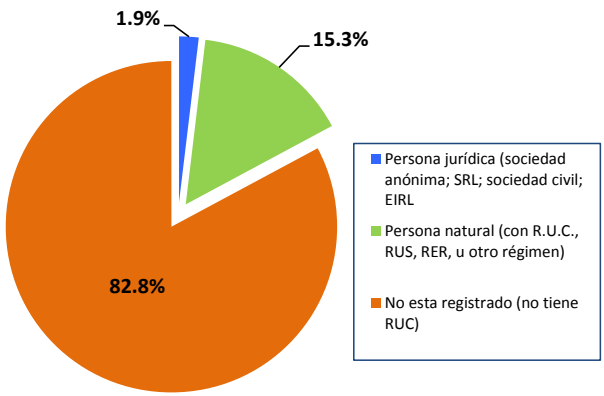

Fuente: Instituto Nacional de Estadística e Informática- Encuesta Nacional de Hogares.

- **Condición jurídica y nivel educativo**

Los resultados muestran que el nivel educativo del trabajador independiente tiene relación con su condición jurídica, la que se encuentra relacionada a su formalización.

Es así que, el 94,2% de los que cuentan con a lo más primaria no se encuentran registrados, es decir no tienen Registro Único de Contribuyente (RUC), sólo 5,6% son Personas Naturales; mientras que entre los que cuentan con educación superior, 32,0% son Personas Naturales , 7,5% cuentan con Personería jurídica y 60,5% no cuentan con registro.

Gráfico Nºº 11.4
Perú: Población ocupada en condición de trabajador independiente por condición jurídica, según nivel educativo, 2016
(Porcentaje)

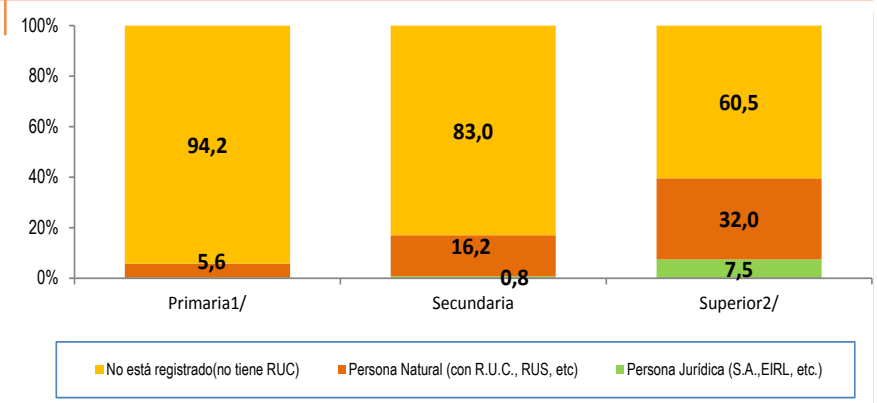

1/Incluye: sin nivel e inicial
2/ Incluye: superior no universitaria y superior universitaria.
Fuente: Instituto Nacional de Estadística e Informática- Encuesta Nacional de Hogares.

11.4 Perfil del trabajador independiente

11.4.1 Características sociodemográficas

- **Sexo**

"En muchos casos, emprender puede significar la subsistencia del individuo y la de su familia, sobre todo si hay escasez de oportunidades para encontrar un trabajo y no existe un buen nivel de beneficios sociales". Por otro lado, hay individuos que inician un negocio con la finalidad de aprovechar una oportunidad en el mercado o cumplir aspiraciones personales.[1/]

Los resultados de la encuesta muestran que el 58,4% de los trabajadores independientes son hombres y el restante 41,6% mujeres.

Por categoría de ocupación prevalece la participación masculina entre los que se encuentran como Empleadores y Patronos (74,7%), dos tercios son hombres; y entre los independientes el porcentaje de participación masculina es de 56,4%.

Cuadro Nº 11.2
Perú: Población ocupada en condición de trabajador independiente, según sexo y categoría de ocupación, 2011 y 2016
(Porcentaje)

Sexo/Categoría de ocupación	2011	2016
Total	**100,0**	**100,0**
Hombre	58,1	58,4
Mujer	41,9	41,6
Empleador o patrono	**100,0**	**100,0**
Hombre	76,4	74,7
Mujer	23,6	25,3
Trabajdor independiente (Cuenta propia)	**100,0**	**100,0**
Hombre	55,3	56,4
Mujer	44,7	43,6

Fuente: Instituto Nacional de Estadística e Informática-Encuesta Nacional de Hogares.

[1/] GEM, Perú 2013 Global entrepreneurship Monitor, CDE ESAN, Centro de Desarrollo Emprendedor. Lima febrero 2015

- **Grupos de edad**

La información revela que, la creación de empresas en función de los grupos etarios es mayor entre los más adultos, 35 a 44 años (28,0%) y 45 a 59 años (28,9%). Por sexo también se aprecian mayores porcentajes de participación en los mismos grupos de edad, 27,9% y 27,7% entre los hombres y 28,3% y 30,7% en las mujeres, respectivamente.

La participación de los jóvenes de 25 a 34 años fue de 18,7% y de los menores de 25 años de solo 6,6%.

Cuadro Nº 11.3
Perú: Población ocupada en condición de trabajador independiente, por sexo, según grupos de edad, 2011 y 2016
(Porcentaje)

Grupos de edad	2011			2016		
	Total	Hombre	Mujer	Total	Hombre	Mujer
Total	**100,0**	**100,0**	**100,0**	**100,0**	**100,0**	**100,0**
14 a 24 años	8,7	8,8	8,5	6,6	7,0	6,0
25 a 34 años	19,3	19,4	19,0	18,7	19,3	17,9
35 a 44 años	28,4	28,0	28,9	28,0	27,9	28,3
45 a 59 años	27,5	26,9	28,4	28,9	27,7	30,7
60 y más	16,1	16,8	15,2	17,7	18,1	17,1

Fuente: Instituto Nacional de Estadística e Informática-Encuesta Nacional de Hogares.

- **Nivel educativo**

El 42,6% de los trabajadores independientes cuentan con educación secundaria, entre los hombres el porcentaje es mayor 45,6% y entre las mujeres alcanza al 38,3%.

Asimismo, 37,8% cuenta con educación primaria o menor nivel, a diferencia del nivel anterior, los porcentajes de hombres con nivel primaria son menores (34,1%) al registrado por las mujeres (43,1%). Lo que revela que un segmento muy importante de los trabajadores independientes, más del 80% solo cuentan con a lo más nivel secundaria. Por otro lado, 19,5% cuenta con nivel superior (no universitario y universitario).

Gráfico Nºº 11.5
Perú: Población ocupada en condición de trabajador independiente, según nivel educativo, 2011 y 2016
(Porcentaje)

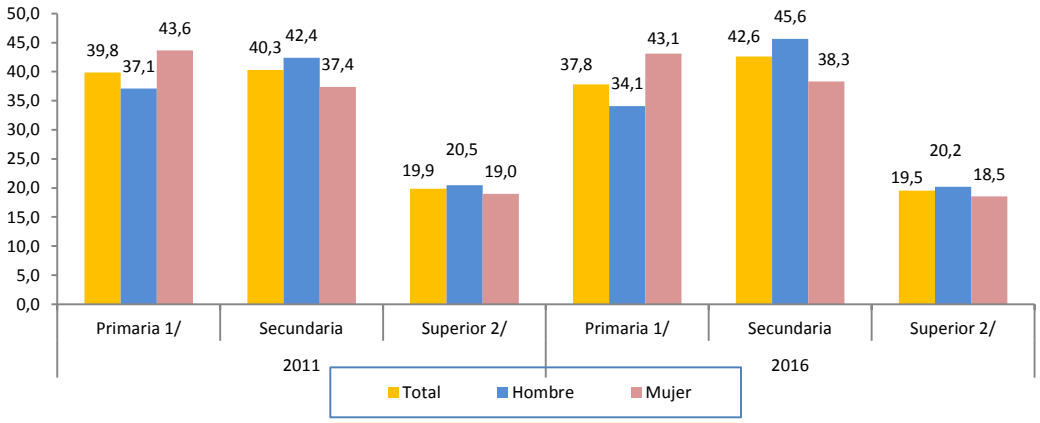

1/Incluye: sin nivel e inicial.
2/ Incluye: superior no universitaria y superior universitaria.
Fuente: Instituto Nacional de Estadística e Informática- Encuesta Nacional de Hogares.

11.4.2 Características económicas

- **Ramas de actividad**

La información del año 2016, revela que el 31,7% de los trabajadores independientes realiza sus actividades en el sector Agricultura, Pesca o Minería, 24,7% se dedican al Comercio, 8,5% se encuentran en el sector Manufactura, 3,7% en Construcción y el 31,4% en Otros servicios.

Gráfico Nºº 11.6
Perú: Población ocupada en condición de trabajador independiente, según ramas de actividad, 2016
(Porcentaje)

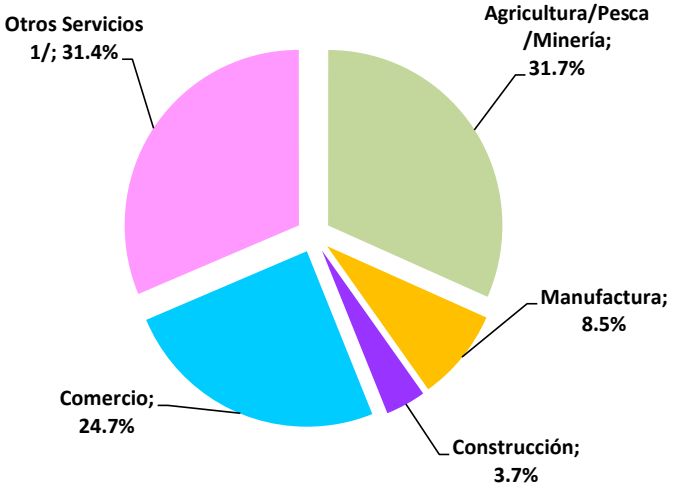

1/ Otros Servicios lo componen las ramas de actividad de electricidad, gas y agua, intermediación financiera, actividades de servicios sociales y de salud, otras activ. de serv. Comunitarias, sociales y personales y hogares privados con servicio doméstico.
Fuente: Instituto Nacional de Estadística e Informática- Encuesta Nacional de Hogares.

Por ramas de actividad y sexo

Los resultados muestran que entre las mujeres, el 41,8% de ellas están dedicadas al Comercio, 29,6% a Otros servicios y 18,1% al sector Agricultura, Pesca y Minería; mientras que entre los hombres, el 41,3% se encuentran en el sector Agricultura, Pesca y Minería, 32,6% en Otros servicios y 12,6% en Comercio, entre los principales.

Cuadro Nº 11.4
Perú: Población ocupada en condición de trabajador independiente por sexo, según ramas de actividad, 2016
(Porcentaje)

Ramas de actividad	Sexo		
	Total	Hombre	Mujer
Total	**100,0**	**100,0**	**100,0**
Agricultura/Pesca/Minería	31,7	41,3	18,1
Manufactura	8,5	7,1	10,5
Construcción	3,7	6,3	0,1
Comercio	24,7	12,6	41,8
Otros Servicios 1/	31,4	32,6	29,6

1/ Otros Servicios lo componen las ramas de actividad de electricidad, gas y agua, intermediación financiera, actividades de servicios sociales y de salud, otras activ. de serv. Comunitarias, sociales y personales y hogares privados con servicio doméstico.
Fuente: Instituto Nacional de Estadística e Informática-Encuesta Nacional de Hogares.

- **Ramas de actividad y nivel educativo**

Los resultados de la ENAHO muestran la relación que existe entre el nivel educativo del trabajador independiente y la rama de actividad donde realizan sus actividades.

Es así que, entre los independientes que cuentan con a lo más nivel de educación primaria, la mayor proporción, 53,6% se encuentran realizando actividades en el sector Agricultura, Pesca o Minería, 21,2% en Comercio y 16,8% en Otros servicios. Por otro lado, aquellos que tienen algún año de educación secundaria, 37,7% realizan actividades en Otros servicios, 25,6% se ubican en Comercio y 22,8% realizan actividades en el sector Agricultura, Pesca o Minería. Y respecto a los trabajadores con educación superior se aprecia que un importante porcentaje 45,8% se ubica en el sector Otros servicios, 29,7% en Comercio y 11,3% en Manufactura.

Gráfico Nºº 11.7
Perú: Población ocupada en condición de trabajador independiente, según ramas de actividad y nivel educativo 2016
(Porcentaje)

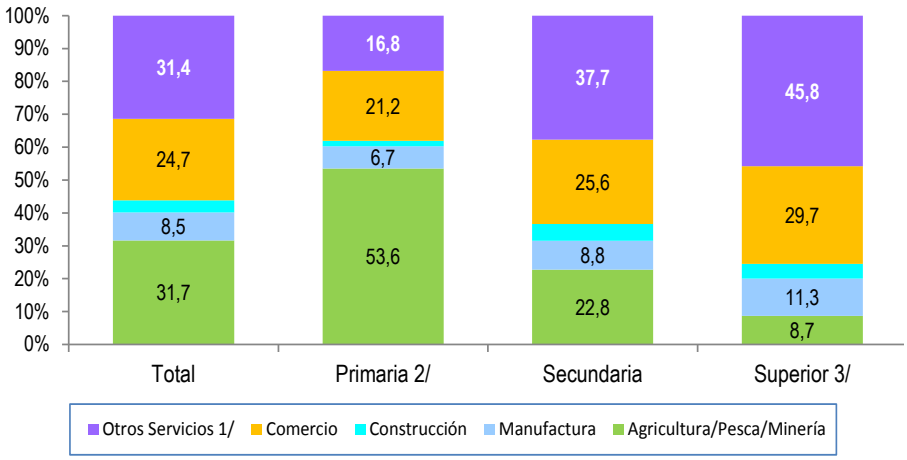

1/ Otros Servicios lo componen las ramas de actividad de electricidad, gas y agua, intermediación financiera, actividades de servicios sociales y de salud, otras activ. de serv. Comunitarias, sociales y personales y hogares privados con servicio doméstico.
2/Incluye: sin nivel e inicial.
3/ Incluye: superior no universitaria y superior universitaria.
Fuente: Instituto Nacional de Estadística e Informática-Encuesta Nacional de Hogares.

- **Tamaño de empresa**

Los trabajadores independientes realizan sus actividades principalmente en establecimientos de 1 a 5 trabajadores 97,5%, entre los hombres alcanza el 96,4% y en las mujeres al 99,0%. "Algunos autores mencionan que existen ventajas en el tamaño del negocio que pueden influir en su sobrevivencia a corto o largo plazo. Los pequeños negocios son favorecidos por tener una mayor flexibilidad y una mejor capacidad de cambio, y de reacción ante este; así como por una estructura organizativa menos burocrática y menos impersonal (Camisón, 2000; Dean, Brown & Bamford, 1998)".

Asimismo, el 2,1% realizan sus actividades en establecimientos de 6 a 10 trabajadores. La información revela que hay una mayor participación de los hombres (3,6%) en comparación a las mujeres (0,9%) en éste tamaño de empresa.

Cuadro Nº 11.5
Perú: Población ocupada en condición de trabajador independiente por sexo, según tamaño de empresa, 2011 y 2016
(Porcentaje)

Tamaño de empresa	2011			2016		
	Total	Hombre	Mujer	Total	Hombre	Mujer
Total	**100,0**	**100,0**	**100,0**	**100,0**	**100,0**	**100,0**
De 1 a 5 trabajadores	96,1	94,4	98,4	97,5	96,4	99,0
De 6 a 10 trabajadores	3,2	4,6	1,3	2,1	3,0	0,8
De 11 y más	0,7	1,0	0,2	0,4	0,6	0,1

Fuente: Instituto Nacional de Estadística e Informática-Encuesta Nacional de Hogares.

- **Empleo formal e informal**

Los resultados de la ENAHO muestran que el 17,0% de los trabajadores independientes son formales; mientras que el 83,0% se ve afectado por la informalidad.

En el periodo 2011-2016 la informalidad se redujo en 2,5 puntos porcentuales, al pasar de 85,5% en el 2011 a 83,0% en el 2016.

Gráfico Nºº 11.8
Perú: Población ocupada en condición de trabajador independiente, según condición de informalidad, 2011, 2015 y 2016
(Porcentaje)

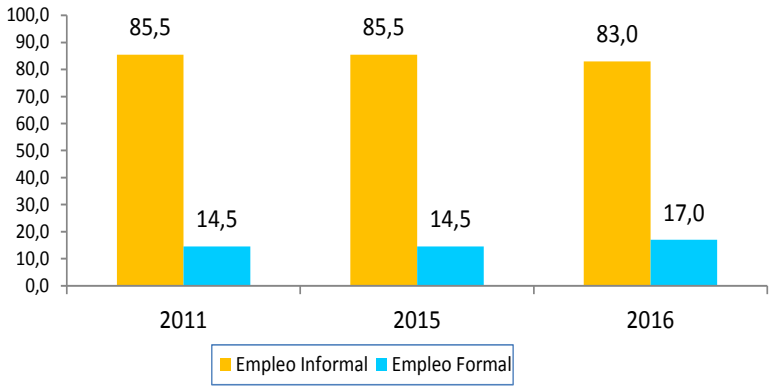

Fuente: Instituto Nacional de Estadística e Informática-Encuesta Nacional de Hogares.

11.5 El trabajador independiente y la inclusión fianaciera

11.5.1 Acceso al sistema financiero formal

El capital con el que inicia sus actividades el trabajador independiente o denominado por algunos "capital semilla", por lo general, proviene del mismo independiente, de una mezcla de sus propios ahorros, de créditos de consumo (a título personal), así como de préstamos informales realizados por familiares, amigos. En nuestro país, donde el acceso al sistema financiero es aún incipiente, los resultados de la encuesta dan cuenta que en el año 2016, el 26,1% de los trabajadores independientes tiene acceso o usa algún servicio financiero. Asimismo, la ENAHO revela que las mujeres (29,1%) tienen mayor acceso que los hombres (24,0%), también encontramos que los trabajadores independientes de 25 a 44 años (27,5%) acceden en mayor proporción que aquellos con edades comprendidas entre 45 y más años (25,8%) y los menores de 25 años (18,6%). Por otro lado, también se observa que el acceso al sistema financiero guarda relación directa con el nivel educativo, a mayor nivel educativo mayor acceso.

Cuadro Nº 11.6
Perú: Poblaciópn ocupada de 18 y más años en condición de trabajador independiente por acceso al sistema financiero, según sexo, grupos de edad y nivel educativo, 2015 y 2016
(Porcentaje)

Sexo /Grupos de edad/ Nivel educativo	2015		2016	
	Accede a algún servicio financiero	No tiene acceso a algún servicio financiero	Accede a algún servicio financiero	No tiene acceso a algún servicio financiero
Total	**24,0**	**75,2**	**26,1**	**73,0**
Sexo				
Hombre	21,6	77,5	24,0	75,0
Mujer	27,3	72,0	29,1	70,2
Grupos de edad				
De 18 a 24 años	15,9	72,7	18,6	68,4
De 25 a 44 años	25,0	75,0	27,5	72,5
De 45 y más	24,1	75,9	25,8	74,2
Nivel educativo				
Primaria 1/	17,0	82,7	19,0	80,7
Secundaria	20,9	77,6	22,5	75,9
Superior 2/	45,0	54,9	48,0	52,0

Nota: los servicios financieros incluyen: cuenta de ahorro, cuenta a plazo fijo, cuenta corriente, tarjeta de crédito y tarjeta de débito.
1/ Incluye: sin nivel e inicial.
2/ Incluye: superior no univeritaria y superior universitaria.
Fuente: Instituto Nacional de Estadística e Informática-Encuesta Nacional de Hogares.

11.5.2 Acceso al sistema financiero informal

La información de la ENAHO revela que los trabajadores independientes hacen uso del financiamiento informal para el desarrollo de su actividad emprendedora, una fuente importante de financiamiento son las que provienen de las denominadas "Juntas", "ahorros propios guardado en casa", "si prestó dinero o recibió préstamo", "guardó dinero con familiares", entre otros.

Los resultados del año 2016, muestran que el 17,3% guardó dinero en su casa, el 6,9% obtuvo recursos a través de una "Junta", 4,9% prestó dinero o recibió préstamo y el 1,2% guardó dinero con familiares y conocidos. Cabe resaltar que en relación a las "juntas, son las mujeres (9,1%) en comparación a los hombres (5,3%) las que hacen un mayor uso de esta forma de obtención de recursos.

Gráfico Nºº 11.9
Perú: Población ocupada de 18 y más años en condición de trabajador independiente, según acceso a otras formas de servicio financiero no formales, 2016
(Porcentaje)

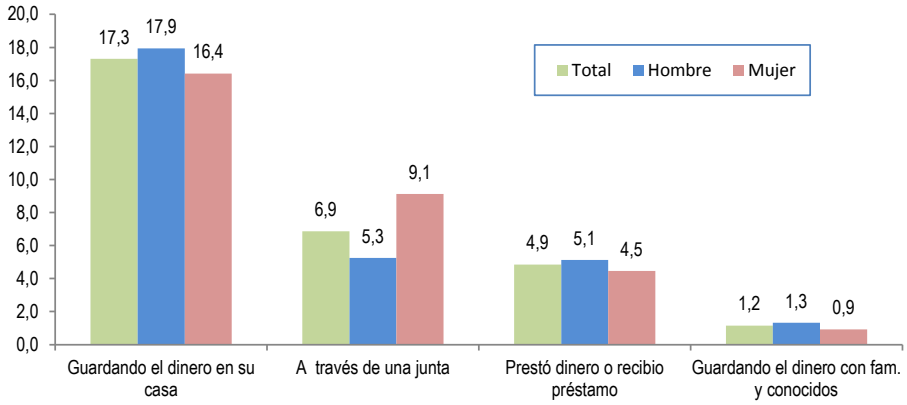

Fuente: Instituto Nacional de Estadística e Informática-Encuesta Nacional de Hogares.

- **Principales características de los que acceden al sistema financiero informal**

Es interesante conocer algunas características de aquellos trabajadores independientes que hacen mayor uso de recursos del sistema financiero informal. La información del 2016 muestra que el 27,7% de los trabajadores independientes hacen uso de recursos que provienen del sistema financiero informal, revela que son las mujeres (28,1%) las que hacen un mayor uso en comparación a los varones (27,5%), son los jóvenes menores de 25 años (31,8%) y aquellos con educación superior (34,1%), los que en su mayoría acceden a esta forma para obtener recursos.

Gráfico Nºº 11.10
Perú: Población ocupada de 18 y más años en condición de trabajador independiente por acceso a otras formas de servicios financieros no formales, según principales características, 2015-2016
(Porcentaje)

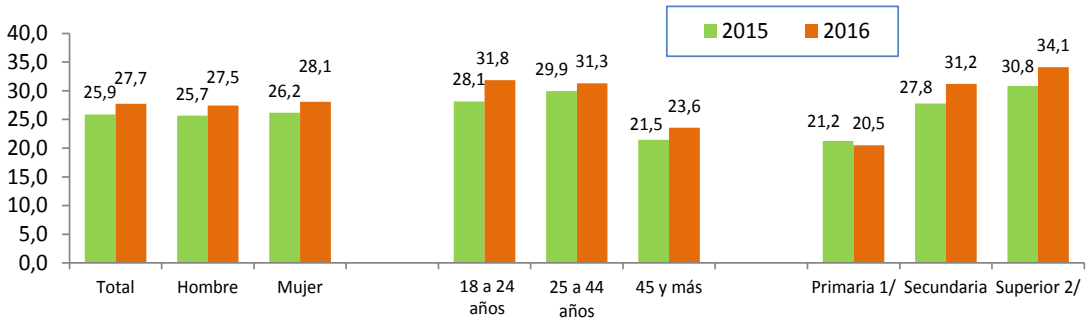

Nota: Otras formas de financiamiento no formales incluye: ahorro a través de juntas, ahorro guardando dinero a través de familiares,, ahorro guardando dinero en casa, prestó dinero o recibio préstamo
1/Incluye: sin nivel e inicial.
2/ Incluye: superior no universitaria y superior universitaria.
Fuente: Instituto Nacional de Estadística e Informática-Encuesta Nacional de Hogares.

11.6 El trabajador independiente y el acceso a la información y comunicación (Internet)

El acceso a la información y comunicación, es decir a la sociedad de la información es un aspecto relevante en el desarrollo de las actividades de los trabajadores independientes.

El impacto de las nuevas tecnologías de la información e Internet en el mundo de la empresa ha sido enorme. En este sentido, la ENAHO nos permite estimar cual es el acceso de los trabajadores independientes a Internet y cuál ha sido su evolución. En el año 2016 el 27,2% de los trabajadores independientes tienen acceso a Internet, pero cuál es el perfil del usuario; son en su mayoría hombres (29,1%), jóvenes de 14 a 24 años (63,5%) y cuentan con educación superior (69,8%).

En el periodo 2011-2016 los trabajadores independientes que tienen acceso a Internet se incrementaron en 9,0 puntos porcentuales y entre los años 2015 y 2016 en 4,6 puntos porcentuales.

Cuadro Nº 11.7
Perú: Población ocupada en condición de trabajador independiente por acceso a Internet, según sexo, grupos de edad y nivel educativo, 2011, 2015 y 2016
(Porcentaje)

Sexo/Grupos de edad/Nivel educativo	2011	2015	2016	Variación absoluta (puntos porcentuales)	
				2016/2011	2016/2015
Total	**18,3**	**22,6**	**27,2**	**9,0**	**4,6**
Sexo					
Hombre	20,5	24,4	29,1	8,7	4,8
Mujer	15,2	20,2	24,6	9,4	4,4
Grupos de edad					
De 14 a 24 años	53,4	57,5	63,5	10,1	6,0
De 25 a 44 años	20,6	28,3	34,9	14,3	6,6
De 45 y más	8,8	11,9	14,4	5,7	2,6
Nivel educativo					
Primaria 1/	1,1	1,7	2,8	1,6	1,1
Secundaria	16,8	23,4	29,5	12,7	6,1
Superior 2/	55,5	63,1	69,8	14,2	6,6

1/ Incluye: sin nivel e inicial.
2/ Incluye: superior no univeritaria y superior universitaria.
Fuente: Instituto Nacional de Estadística e Informática-Encuesta Nacional de Hogares.

11.7 Ingreso promedio mensual del trabajador independiente

El nivel de ingreso es uno de los indicadores que puede resumir las condiciones de vida de los trabajadores independientes. En ese sentido, los resultados de la encuesta 2016 dan cuenta que el ingreso promedio mensual del trabajador independiente a nivel nacional se estimó en 1015,4 soles, siendo éste mayor en los hombres (1223,7 soles) en comparación al de las mujeres (723,0 soles). Otro aspecto a considerar, los trabajadores independientes de 25 a 44 años (1072,5 soles) perciben ingresos superiores a los de 45 y más años (1012,0 soles) y los menores de 25 años (635,3 soles). Así también, el nivel educativo discrimina el nivel de ingreso, es mayor entre los que cuentan con educación superior (1617,7 soles) que aquellos con a lo más primaria (624,4 soles). Si consideramos la rama de actividad donde laboran, destaca el mayor ingreso de los que laboran en el sector construcción (1883,2 soles) frente a los de Agricultura, Pesca y Minería (631,6 soles). Por etnia, son los ingresos promedios de los que se consideran "blancos" (1223,4 soles) los más altos y según condición civil, destaca el ingreso de los unidos/as (1074,8 soles).

Gráfico Nºº 11.11
Perú: Ingreso promedio mensual de la población ocupada en condición de trabajador independiente, según principales características, 2016
(Soles corrientes)

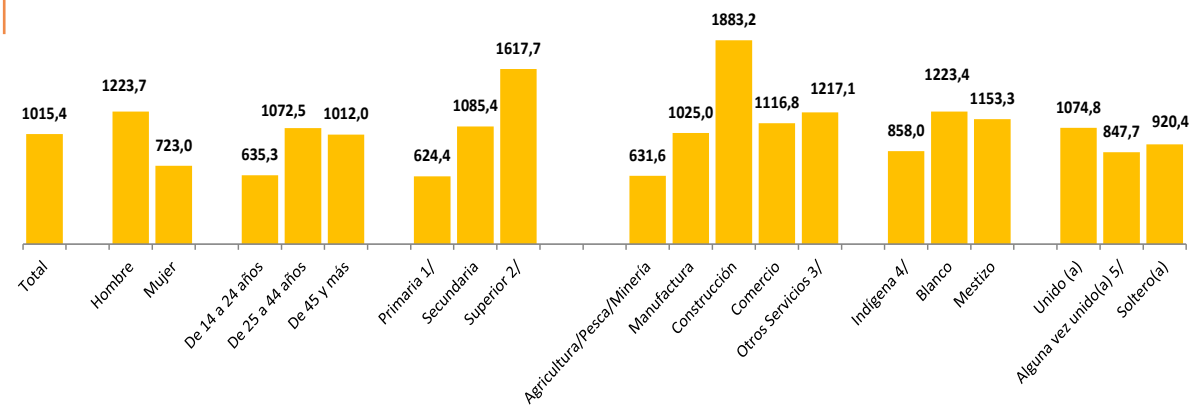

1/Incluye: sin nivel e incial.
2/Incluye: superior no universitaria y superior universitaria.
3/ incluye: las ramas de actividad de electricidad, gas y agua, intermediación financiera, actividades de servicios sociales y de salud, otras activ. de serv. Comunitarias, sociales y personales y hogares privados con servicio doméstico.
4/Incluye: Quechua, Aymara, nativo o indígena de la Amazonía.
5/incluye: separado(a), divorciado(a) y viudo(a).
Fuente: Instituto Nacional de Estadística e Informática-Encuesta Nacional de Hogares.

Los resultados muestran que los mayores niveles de ingresos alcanzados por los trabajadores independientes son para los que vienen laborando en su negocio o establecimiento por un periodo de 16 a 20 años (1470,7 soles) y entre los 21 a 25 años (1620,8 soles). Por otro lado, los menores niveles de ingreso promedio son para aquellos que vienen desarrollando sus actividades en un tiempo menor de un año (743 soles).

Gráfico Nºº 11.12
Perú: Ingreso promedio de la población ocupada en condición de trabajador independiente, según tiempo que viene laborando, 2016
(Soles corrientes)

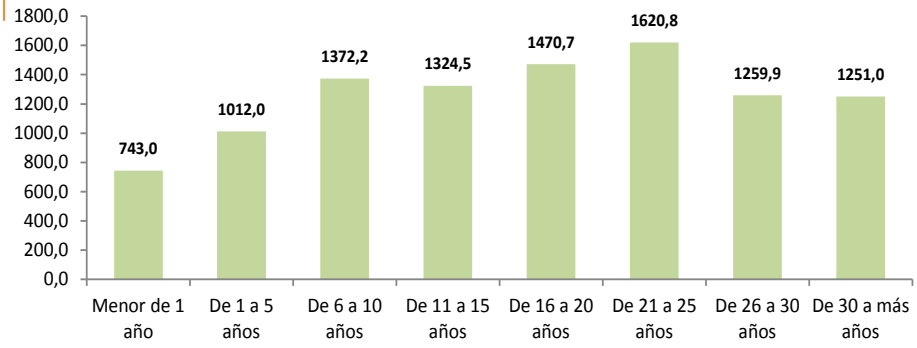

Fuente: Instituto Nacional de Estadística e Informática-Encuesta Nacional de Hogares.

11.8 El trabajador independiente con ingresos (ganacia) por negocio o servicio

Es importante mencionar que a partir de este punto hemos considerado información del trabajador independiente que proviene de la aplicación del cuestionario **ENAHO.04 INGRESO DEL TRABAJADOR INDEPENDIENTE**, el cual solo es aplicado a aquellos que son personas naturales o manifestaron que no tienen registro en la SUNAT (Superintendencia de Administración Tributaria) y que perciben ingresos (ganancia) por negocio o servicio. A partir de éste ítem presentamos información sobre su motivación a iniciar un negocio, su condición jurídica, como lleva sus cuentas, las características de su establecimiento (si lo tuviera), el acceso a los servicios básicos, así como cuanto empleo genera y el sector en el que se desempeña, entre otros aspectos.

11.8.1 Motivación para iniciar un negocio o actividad

La ENAHO nos revela la motivación de los ocupados para iniciar un negocio. En el año 2016, casi la mitad de los trabajadores independientes, 49,2% manifestó que inició su actividad por necesidad económica, 20,0% porque quería ser independiente, 18,8% para obtener mayores ingresos, 5,5% no encontró trabajo asalariado, 4,2% por tradición familiar, entre los principales.

Gráfico Nºº 11.13
Perú: Población ocupada en condición de trabajador independiente, según motivo por el cual inicio el negocio, 2012, 2015 y 2016
(Porcentaje)

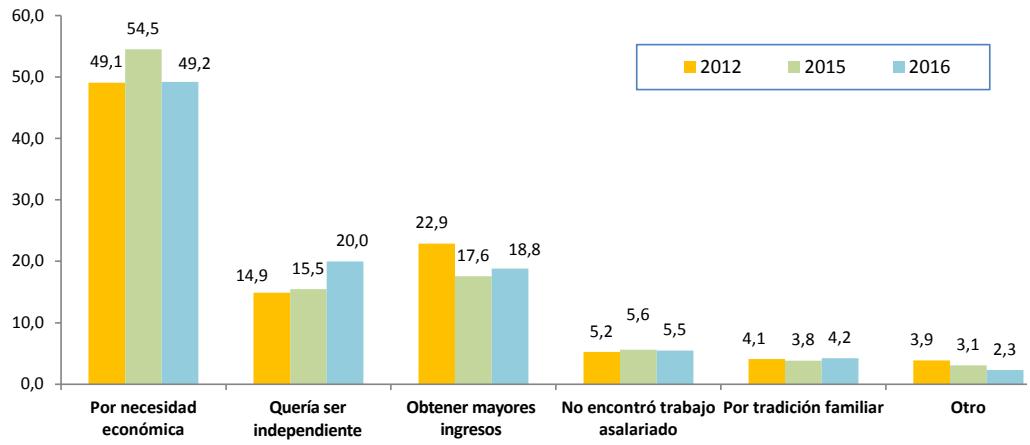

Fuente: Instituto Nacional de Estadística e Informática-Encuesta Nacional de Hogares.

11.8.2 Condición jurídica

La información disponible revela que el 78,8% de los trabajadores independientes no se encuentra registrado (no cuenta con RUC), entre las mujeres (82,0%), el porcentaje es mayor que el registrado entre los hombres (75,6%). Por otro lado, 18,3% manifestó ser Persona Natural, cifra superior al registrado en el 2015 (17,9%).

Cuadro Nº 11.8
Perú: Población ocupada en condición de trabajador independiente según condición jurídica, 2015 y 2016
(Porcentaje)

Condición jurídica /Sexo	2015	2016
Total	**100,0**	**100,0**
Persona natural 1/	17,9	18,3
No está registrado 2/	78,9	78,8
No especificado	3,3	2,9
Hombre		
Persona natural 1/	20,4	21,6
No está registrado 2/	76,2	75,6
No especificado	3,5	2,9
Mujer		
Persona natural 1/	15,4	15,0
No está registrado 2/	81,6	82,0
No especificado	3,1	3,0

1/ Conisdera como Persona Natural aquella con negocio propio y Registro Único Contribuyente (RUC) que emite recibo por servicios, persona natural con Registro Único Simplificado (RUS), persona narual con Régimen Especial de Impuesto a la Renta (RER) u otro régimen.
2/Considera que No esta registrado al que no cuenta con RUC.
Fuente: Instituto Nacional de Estadística e Informática-Encuesta Nacional de Hogares.

11.8.3 Formas como lleva las cuentas de su negocio

A los trabajadores independientes se le preguntó cómo lleva las cuentas de su negocio o actividad que realiza, los resultados revelan que el 67,1% manifestó no llevar un registro o cuenta de los movimientos de su negocio (ingreso y gasto), 24,3% realiza el registro por medio de apuntes , anotaciones personales, 4,2% lo realiza por medio de libros de ingresos y gastos y el 1,3% por medio de un sistema de contabilidad completa.

Gráfico Nºº 11.14
Perú: Población ocupada en condición de trabajador independiente, según como lleva las cuentas de su negocio, 2016
(Porcentaje)

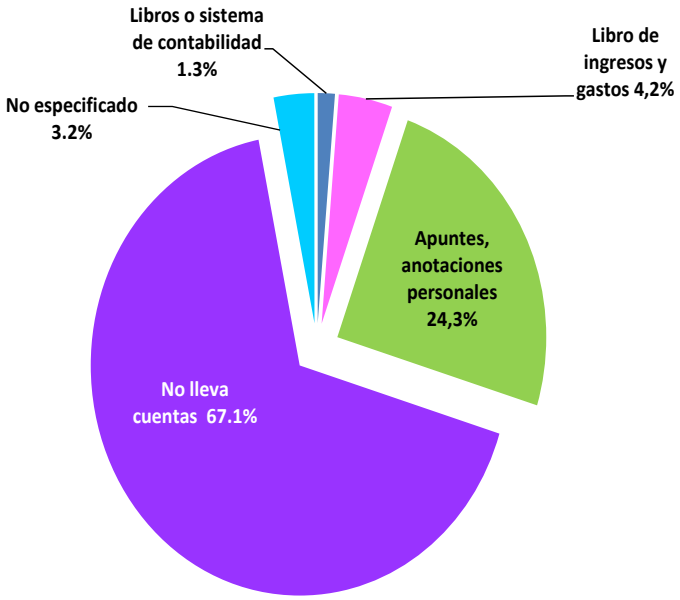

Fuente: Instituto Nacional de Estadística e Informática-Encuesta Nacional de Hogares.

11.8.4 Lugar donde desempeñan su actividad

La ENAHO .04 investiga la naturaleza del lugar donde ejerce su ocupación independiente el informante, esto permite conocer también las condiciones en las que el ocupado informal desarrolla su trabajo.

Los resultados muestran que la cuarta parte de la población ocupada, es decir el 25,2%, de ellos realiza sus actividades dentro de las habitaciones de su vivienda, 15,0% en vehículo para transporte de personas o mercadería, 12,6% son ambulantes, 10,5% en un taller comercial dentro de la vivienda y en una habitación de uso exclusivo, 10,3% en taller tienda, restaurante, hotel, oficina, consultorio, etc., 8,8% en domicilio de los clientes, 5,3% en local fijo en mercado público (tienda, stand), 4,4% en puesto improvisado en vía pública, entre los principales.

Gráfico Nº 11.15
Perú: Población ocupada en condición de trabajador independiente, según lugar donde desempeña su actividad, 2016
(Porcentaje)

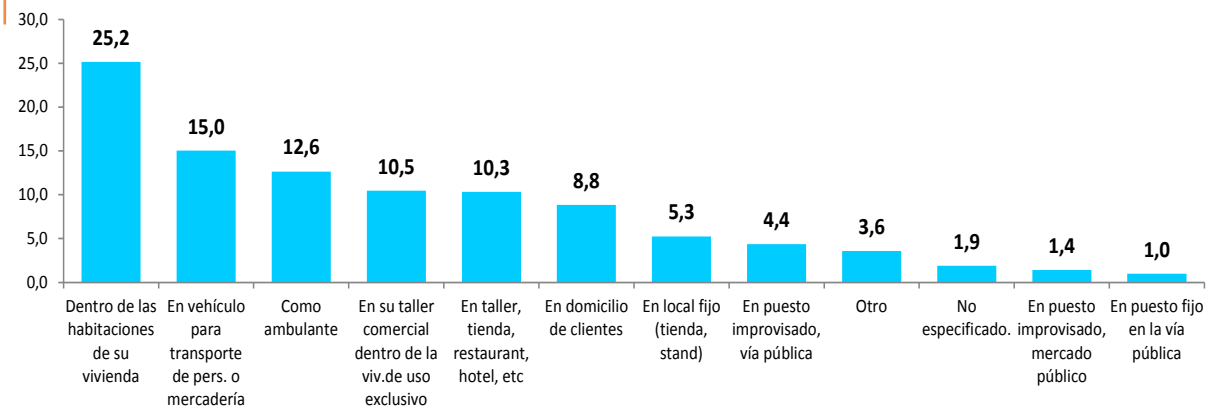

Fuente: Instituto Nacional de Estadística e Informática-Encuesta Nacional de Hogares.

- **Sexo**

Al analizar las condiciones y el lugar donde desempeñan su actividad los trabajadores independientes considerando el sexo del ocupado, la información obtenida nos da cuenta de las diferencias que se presentan. El 36,5% de las mujeres realizan sus actividades dentro de las habitaciones de su vivienda; mientras que entre los hombres ésta condición solo se da en el 11,5% de ellos. Otro aspecto a señalar, el 16,1% de las mujeres son ambulantes, porcentaje que es casi el doble de lo registrado por los hombres (8,5%). Asimismo, el 13,2% de las mujeres realizan sus actividades en un taller comercial dentro de su vivienda y en una habitación de uso exclusivo; mientras que entre los hombres solo 7,2% realiza sus actividades en esa condición. Entre los varones destaca que el 13,4% de ellos realiza sus actividades en domicilio de clientes y 11,7% en taller, tienda restaurante, hotel, oficina, consultorio, etc.

Gráfico Nºº 11.16
Perú: Población ocupada en condición de trabajador independiente, según sexo y lugar donde desempeña su actividad, 2016
(Porcentaje)

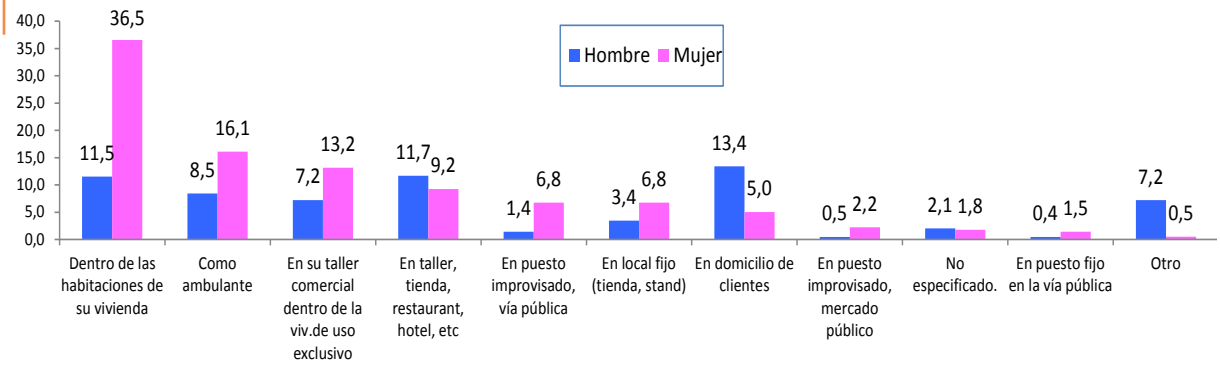

Fuente: Instituto Nacional de Estadística e Informática-Encuesta Nacional de Hogares.

11.8.5 Características del establecimiento donde realizan sus actividades

- **Régimen de propiedad de local**

La encuesta también preguntó sobre el régimen de tenencia del local donde realiza la actividad independiente. Los resultados muestran interesantes hallazgos, el 55,8% manifestó realizar su actividad en un local propio, entre los hombres el porcentaje fue de 42,7%; mientras que entre las mujeres el 67,5%, es decir una diferencia de 24,8 puntos porcentuales a favor de las mujeres. Por otro lado el 28,1% de los hombres manifestó realizar sus actividades en un local alquilado; mientras que entre las mujeres solo el 18,1% manifestó esta condición de propiedad.

Cuadro Nº 11.9
Perú: Población ocupada en condición de trabajador independiente, según régimen de propiedad del establecimiento, 2016
(Porcentaje)

Régimen de propiedad de establecimiento	2016		
	Total	Hombre	Mujer
Total	**100,0**	**100,0**	**100,0**
Propio (propietario)	55,8	42,7	67,5
Alquilado	22,1	28,1	18,1
Prestado	12,0	11,2	13,8
Otro 1/	4,3	10,4	0,6
No especificado	5,8	7,6	-

1/ Se considera lugar de la construcción.
Fuente: Instituto Nacional de Estadística e Informática-Encuesta Nacional de Hogares.

- **Servicios básicos y acceso a las Tecnologías de Información y Comunicación (TICs)**

La encuesta también investiga, en el caso que la actividad económica se desarrolla dentro de la vivienda, si para el funcionamiento del negocio se utiliza alguno de los servicios como: agua, desagüe, electricidad, teléfono e Internet.

Los resultados de la encuesta 2016 arrojaron que, 27,9% de los establecimientos cuentan con el servicio de agua, 17,3% con servicio de desagüe, 67,0% cuenta con electricidad, 5,7% tiene el servicio de telefonía y el 4,6% acceso a Internet.

Gráfico Nº 11.17
Perú: Población ocupada en condición de trabajador independiente, según disponibilidad de servicios básicos y TICs en su establecimiento, 2016
(Porcentaje)

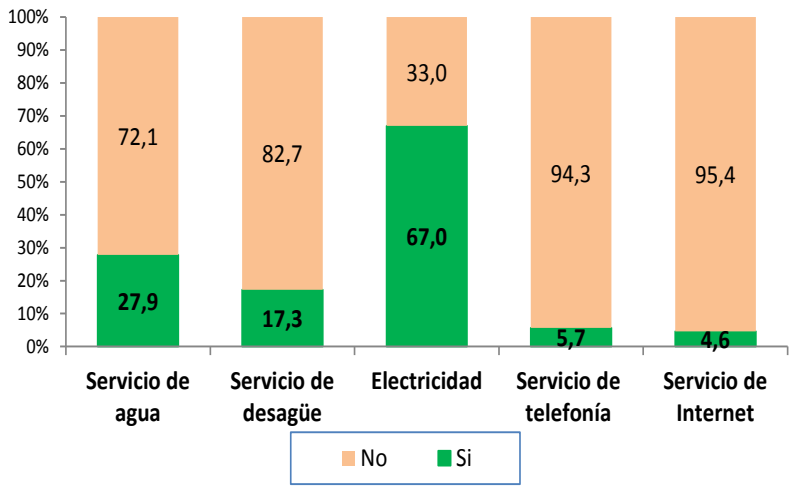

Fuente: Instituto Nacional de Estadística e Informática-Encuesta Nacional de Hogares.

11.8.6 Tiempo que labora en la actividad que desempeña

Un aspecto importante es conocer el tiempo en años y meses que tiene el negocio o actividad en la cual se desempeñan los trabajadores independientes.

Los resultados obtenidos en el año 2016 dan cuenta que el 36,9% de los trabajadores independientes labora en su negocio en un periodo de 1 a 5 años, el 18,8% se encuentra trabajando menos de un año, 17,2% entre 6 a 10 años, 7,8% de 11 a 15 años y el 16,2% de 16 a más años.

Gráfico Nº 11.18
Perú: Población ocupada en condición de trabajador independiente, según sexo y números de años que labora, 2016
(Porcentaje)

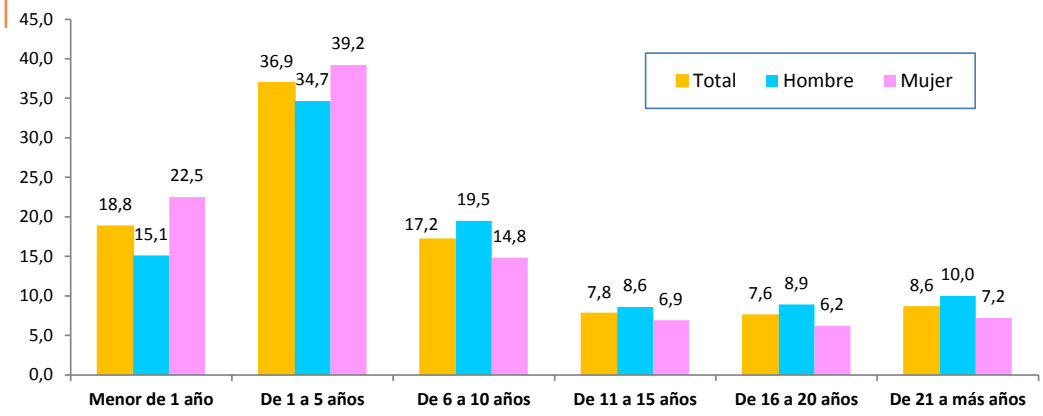

Fuente: Instituto Nacional de Estadística e Informática-Encuesta Nacional de Hogares.

11.8.7 Generación de empleo de los trabajadores independientes

Es importante conocer cuántos empleos generan los trabajadores independientes, resulta interesante anotar la capacidad del independiente de crear puestos de trabajo adicionales al suyo.

En el año 2016, entre los trabajadores independientes, el 66,0% no ha creado ningún puesto de trabajo adicional al suyo; mientras que el 26,7% emplea entre 2 a 3 trabajadores, 3,4% emplea entre 4 a 5 trabajadores y el 3,8% de 6 a más trabajadores.

Gráfico Nº 11.19
Perú: Población ocupada en condición de trabajador independiente, según sexo y números de trabajadores que emplea, 2016
(Porcentaje)

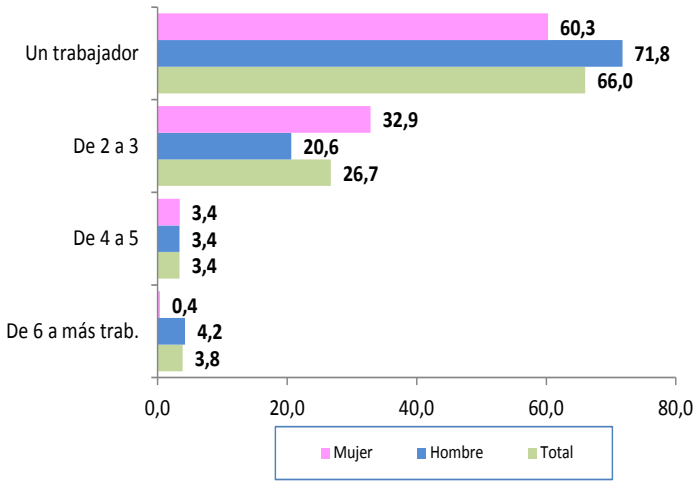

Fuente: Instituto Nacional de Estadística e Informática-Encuesta Nacional de Hogares.

11.8.8 Actividad que realiza en su negocio

Otro de los aspectos investigados por la ENAHO está referido a la actividad que realizó en su negocio o establecimiento.

Los resultados muestran que los sectores que generan mayor dinamismo son la Prestación de servicios y el Comercio (Compra y venta de mercadería), en el caso de los hombres predomina la Prestación de servicio y en las mujeres el Comercio (la compra y venta de mercadería).

La ENAHO 2016 muestra que, el sector orientado a la Prestación de Servicios tiene un marcado predominio: 46,4% de los trabajadores independientes labora en éste sector, entre los varones el porcentaje asciende a 60,0% y entre las mujeres el 32,8% se ubica en éste sector.

El Comercio o compra y venta de mercadería es otro sector importante, ocupa al 31,3% del total de trabajadores independientes, entre las mujeres al 47,0% de ellas y en el caso de los hombres al 15,8%.

Otro sector dinámico es el de Producción y extracción, que ocupa al 15,8% de los independientes.

Gráfico Nº 11.20
Perú: Población ocupada en condición de trabajador independiente, según sexo y actividad que realiza en su negocio, 2016
(Porcentaje)

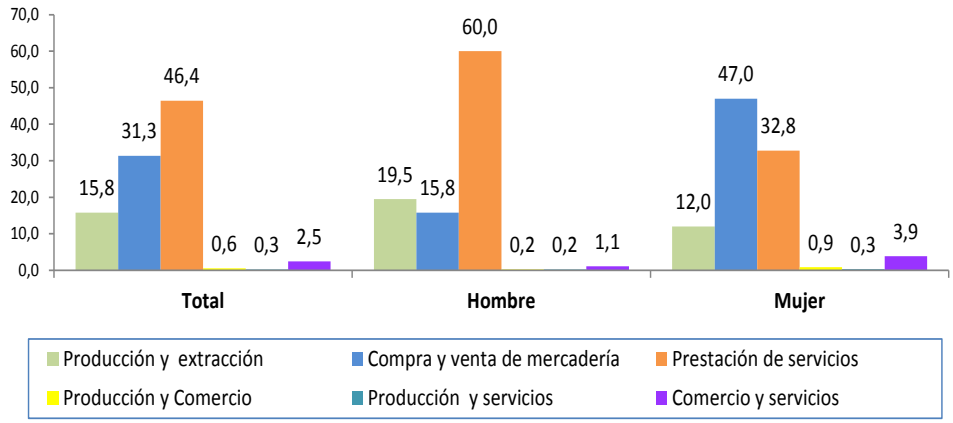

Fuente: Instituto Nacional de Estadística e Informática-Encuesta Nacional de Hogares.

ANEXO 1

Características y condición de actividad de la Población en Edad de Trabajar

A. Características de la Población en Edad de Trabajar

CUADRO Nº 1.1
PERÚ: POBLACIÓN EN EDAD DE TRABAJAR, SEGÚN ÁREA DE RESIDENCIA, REGIÓN NATURAL Y DEPARTAMENTO, 2007 - 2016
(Miles de personas)

Área de residencia/Región natural/Departamento	2007	2008	2009	2010	2011	2012
Total	**20 192,0**	**20 533,2**	**20 875,0**	**21 223,5**	**21 576,4**	**21 939,9**
Área de residencia						
Urbana	15 049,3	15 421,7	15 796,1	16 175,2	16 556,6	16 948,4
Rural	5 142,7	5 111,4	5 079,0	5 048,3	5 019,8	4 991,5
Región natural						
Costa	11 345,1	11 559,3	11 792,7	12 016,4	12 241,5	12 462,1
Sierra	6 369,1	6 472,7	6 536,5	6 624,0	6 706,4	6 796,1
Selva	2 477,8	2 501,2	2 545,9	2 583,1	2 628,5	2 681,6
Departamento						
Amazonas	281,3	282,5	283,7	285,4	287,5	289,9
Áncash	767,0	775,5	783,7	792,0	800,7	809,5
Apurímac	297,8	299,6	301,4	303,5	306,1	308,8
Arequipa	882,3	895,5	908,8	922,4	936,5	950,8
Ayacucho	405,6	414,2	422,8	431,3	439,8	448,3
Cajamarca	997,2	1 007,8	1 018,3	1 029,3	1 040,8	1 052,5
Callao	681,2	694,7	708,3	721,7	735,0	748,2
Cusco	875,3	885,2	895,1	905,4	916,3	927,4
Huancavelica	279,0	284,1	289,1	294,0	298,7	303,4
Huánuco	544,0	549,5	555,0	561,2	568,2	575,5
Ica	516,9	526,7	536,4	546,0	555,3	564,6
Junín	856,9	870,2	883,2	895,9	908,3	920,4
La Libertad	1 187,2	1 210,6	1 234,0	1 257,3	1 280,5	1 303,7
Lambayeque	838,1	850,9	863,8	876,8	890,0	903,2
Provincia de Lima 1/	5 880,4	6 014,1	6 125,0	6 253,6	6 383,0	6 513,0
Región Lima 2/	626,7	625,2	647,2	653,3	657,5	669,0
Loreto	612,8	623,3	634,0	645,5	657,8	670,6
Madre de Dios	78,2	80,5	83,0	85,5	88,3	91,2
Moquegua	126,1	128,0	130,0	132,0	134,0	135,9
Pasco	186,9	190,7	194,5	198,1	201,5	204,8
Piura	1 180,3	1 198,3	1 216,3	1 234,2	1 252,1	1 269,8
Puno	887,8	900,0	912,5	925,9	940,2	955,2
San Martín	520,6	530,2	539,9	550,1	560,9	572,0
Tacna	226,2	230,5	234,7	239,0	243,3	247,7
Tumbes	156,4	159,4	162,4	165,4	168,4	171,5
Ucayali	299,8	305,9	312,2	318,8	325,8	333,0

Continúa…

CUADRO Nº 1.1
PERÚ: POBLACIÓN EN EDAD DE TRABAJAR, SEGÚN ÁREA DE RESIDENCIA, REGIÓN NATURAL Y DEPARTAMENTO, 2007 - 2016
(Miles de personas)

Área de residencia/Región natural/Departamento	2013	2014	2015	2016		Intervalo de confianza al 95%		Tasa de crecimiento promedio anual (%) 2007 - 2016	Variación porcentual (%) 2016/2015
				Abs.	C.V. (%)	Inferior	Superior		
Total	**22 303,4**	**22 668,6**	**23 034,2**	**23 401,6**	**1,1**	**22 913,9**	**23 889,3**	**1,7**	**1,6**
Área de residencia									
Urbana	17 340,7	17 735,8	18 132,9	18 532,9	1,3	18 062,0	19 003,8	2,3	2,2
Rural	4 962,7	4 932,9	4 901,4	4 868,8	1,3	4 741,8	4 995,7	-0,6	-0,7
Región natural									
Costa	12 705,0	12 943,7	13 176,6	13 430,5	1,9	12 939,8	13 921,2	1,9	1,9
Sierra	6 884,7	6 954,2	7 054,1	7 121,5	2,3	6 795,2	7 447,9	1,2	1,0
Selva	2 713,7	2 770,8	2 803,5	2 849,6	3,5	2 655,0	3 044,2	1,6	1,6
Departamento									
Amazonas	292,4	294,9	297,4	299,8	7,9	253,3	346,4	0,7	0,8
Áncash	818,4	827,2	835,9	844,5	7,6	718,0	970,9	1,1	1,0
Apurímac	311,6	314,5	317,4	320,4	9,7	259,3	381,4	0,8	0,9
Arequipa	965,3	979,7	994,0	1 008,2	7,1	867,0	1 149,5	1,5	1,4
Ayacucho	456,7	465,1	473,4	481,6	8,6	400,2	563,0	1,9	1,7
Cajamarca	1 064,1	1 075,6	1 086,7	1 097,5	6,7	952,4	1 242,6	1,1	1,0
Callao	761,3	774,5	788,0	801,8	7,8	679,3	924,4	1,8	1,8
Cusco	938,5	949,7	960,7	971,6	8,5	810,7	1 132,6	1,2	1,1
Huancavelica	307,9	312,3	316,8	321,1	8,9	264,8	377,3	1,6	1,4
Huánuco	583,0	590,7	598,3	606,0	7,6	515,3	696,7	1,2	1,3
Ica	573,8	582,9	592,0	601,1	7,8	509,7	692,5	1,7	1,5
Junín	932,3	944,0	955,5	966,7	7,8	818,1	1 115,3	1,3	1,2
La Libertad	1 326,9	1 350,2	1 373,8	1 397,8	6,9	1 207,9	1 587,6	1,8	1,7
Lambayeque	916,5	929,8	942,8	955,7	7,2	820,5	1 091,0	1,5	1,4
Provincia de Lima 1/	6 653,1	6 784,1	6 919,5	7 056,0	3,4	6 582,4	7 529,5	2,0	2,0
Región Lima 2/	669,0	679,6	687,4	696,1	6,9	602,2	790,0	1,2	1,3
Loreto	683,8	697,1	710,4	723,8	7,4	618,4	829,2	1,9	1,9
Madre de Dios	94,2	97,3	100,3	103,5	12,1	78,9	128,0	3,2	3,1
Moquegua	137,9	139,9	141,9	143,9	7,3	123,2	164,7	1,5	1,4
Pasco	208,1	211,3	214,5	217,6	9,8	175,9	259,3	1,7	1,5
Piura	1 287,5	1 305,2	1 322,7	1 340,2	6,9	1 160,2	1 520,3	1,4	1,3
Puno	970,7	986,4	1 002,0	1 017,8	8,6	845,3	1 190,2	1,5	1,6
San Martín	583,4	594,8	606,3	617,7	8,2	518,7	716,7	1,9	1,9
Tacna	252,0	256,4	260,7	265,0	7,3	226,9	303,1	1,8	1,7
Tumbes	174,5	177,5	180,5	183,5	9,6	149,0	218,0	1,8	1,6
Ucayali	340,5	347,9	355,3	362,7	8,5	302,3	423,0	2,1	2,1

1/ Comprende los 43 distritos que conforman la provincia de Lima.

2/ Comprende las provincias de: Barranca, Cajatambo, Canta, Cañete, Huaral, Huarochiri, Huaura, Oyón y Yauyos.

Fuente: Instituto Nacional de Estadística e Informática-Encuesta Nacional de Hogares.

CUADRO Nº 1.2

PERÚ: POBLACIÓN EN EDAD DE TRABAJAR MASCULINA, SEGÚN ÁREA DE RESIDENCIA , REGIÓN NATURAL Y DEPARTAMENTO, 2007 - 2016

(Miles de personas)

Área de residencia/Región natural/Departamento	2007	2008	2009	2010	2011	2012
Total	**10 063,6**	**10 232,6**	**10 401,6**	**10 573,8**	**10 749,7**	**10 927,7**
Área de residencia						
Urbana	7 371,6	7 553,3	7 735,7	7 920,4	8 107,6	8 296,9
Rural	2 692,0	2 679,3	2 665,9	2 653,5	2 642,1	2 630,7
Región natural						
Costa	5 544,1	5 651,5	5 757,1	5 864,0	5 974,5	6 073,0
Sierra	3 183,1	3 218,1	3 258,0	3 303,9	3 352,5	3 400,2
Selva	1 336,4	1 363,0	1 386,5	1 405,9	1 422,7	1 454,5
Departamento						
Amazonas	150,1	150,8	151,5	152,4	153,6	154,8
Áncash	384,1	388,8	393,6	398,4	403,4	408,5
Apurímac	151,0	152,1	153,1	154,4	155,8	157,3
Arequipa	436,5	442,6	448,9	455,3	461,9	468,6
Ayacucho	204,5	209,3	214,1	218,8	223,5	228,2
Cajamarca	498,3	503,8	509,2	514,9	520,8	526,9
Callao	339,7	346,1	352,5	358,8	364,9	371,0
Cusco	444,6	449,4	454,3	459,3	464,7	470,1
Huancavelica	137,3	140,0	142,8	145,4	148,0	150,5
Huánuco	275,7	278,5	281,3	284,5	288,1	291,9
Ica	256,7	261,8	266,9	271,9	276,8	281,6
Junín	430,7	437,4	444,0	450,4	456,7	462,8
La Libertad	585,5	597,3	609,0	620,8	632,5	644,2
Lambayeque	401,6	407,6	413,6	419,6	425,8	432,0
Provincia de Lima 1/	2 815,0	2 884,8	2 938,7	3 000,5	3 070,2	3 116,3
Región Lima 2/	323,1	315,2	323,0	323,9	317,8	336,3
Loreto	324,8	330,3	335,9	341,8	348,2	354,8
Madre de Dios	46,9	48,4	49,8	51,4	53,0	54,7
Moquegua	68,3	69,4	70,4	71,5	72,5	73,5
Pasco	99,0	101,3	103,5	105,7	107,8	109,8
Piura	589,3	598,3	607,2	616,1	625,0	633,9
Puno	440,5	446,8	453,2	460,1	467,4	475,1
San Martín	291,0	296,2	301,5	307,0	312,9	318,9
Tacna	118,2	120,4	122,5	124,6	126,8	129,0
Tumbes	86,8	88,4	90,0	91,7	93,3	94,9
Ucayali	164,4	167,7	171,1	174,6	178,2	182,0

Continúa…

CUADRO Nº 1.2

PERÚ: POBLACIÓN EN EDAD DE TRABAJAR MASCULINA, SEGÚN ÁREA DE RESIDENCIA, REGIÓN NATURAL Y DEPARTAMENTO, 2007 - 2016

(Miles de personas)

Conclusión.

Área de residencia/Región natural/Departamento	2013	2014	2015	2016		Intervalo de confianza al 95%		Tasa de crecimiento promedio anual (%) 2007 - 2016	Variación porcentual (%) 2016/2015
				Abs.	C.V. (%)	Inferior	Superior		
Total	**11 107,1**	**11 287,4**	**11 468,0**	**11 649,4**	**1,1**	**11 396,0**	**11 902,8**	**1,6**	**1,6**
Área de residencia									
Urbana	8 488,0	8 680,5	8 874,1	9 069,2	1,4	8 825,5	9 312,9	2,3	2,2
Rural	2 619,1	2 607,0	2 593,9	2 580,2	1,4	2 510,8	2 649,7	-0,5	-0,5
Región natural									
Costa	6 198,3	6 299,4	6 415,2	6 535,9	1,9	6 286,7	6 785,2	1,8	1,9
Sierra	3 436,9	3 482,8	3 540,2	3 579,5	2,4	3 412,0	3 747,0	1,3	1,1
Selva	1 472,0	1 505,2	1 512,5	1 534,0	3,5	1 429,2	1 638,8	1,5	1,4
Departamento									
Amazonas	156,1	157,4	158,7	160,0	8,0	134,9	185,1	0,7	0,8
Áncash	413,5	418,6	423,6	428,5	7,8	363,1	493,9	1,2	1,2
Apurímac	158,8	160,4	162,0	163,6	9,8	132,3	195,0	0,9	1,0
Arequipa	475,5	482,3	489,0	495,7	7,1	426,4	565,1	1,4	1,4
Ayacucho	232,9	237,6	242,2	246,7	8,7	204,4	289,0	2,1	1,9
Cajamarca	532,9	538,8	544,6	550,2	7,0	475,1	625,2	1,1	1,0
Callao	377,1	383,3	389,5	396,0	8,0	333,8	458,2	1,7	1,7
Cusco	475,6	481,1	486,4	491,8	8,5	409,5	574,1	1,1	1,1
Huancavelica	153,0	155,4	157,9	160,2	9,1	131,7	188,8	1,7	1,5
Huánuco	295,7	299,6	303,6	307,5	7,8	260,3	354,7	1,2	1,3
Ica	286,4	291,1	295,8	300,6	8,0	253,3	347,8	1,8	1,6
Junín	468,8	474,7	480,5	486,2	8,0	409,8	562,6	1,4	1,2
La Libertad	655,8	667,6	679,5	691,6	7,0	596,1	787,0	1,9	1,8
Lambayeque	438,2	444,4	450,5	456,6	7,4	390,3	522,9	1,4	1,3
Provincia de Lima 1/	3 186,7	3 241,8	3 305,8	3 375,1	3,6	3 138,4	3 611,8	2,0	2,1
Región Lima 2/	331,4	342,6	345,6	344,4	6,9	297,6	391,2	0,7	-0,3
Loreto	361,6	368,5	375,4	382,3	7,5	326,3	438,3	1,8	1,8
Madre de Dios	56,4	58,2	59,9	61,7	12,2	47,0	76,4	3,1	3,0
Moquegua	74,6	75,6	76,6	77,7	7,6	66,1	89,3	1,4	1,4
Pasco	111,8	113,7	115,6	117,6	10,0	94,4	140,7	1,9	1,7
Piura	642,7	651,4	660,2	668,9	7,0	576,8	761,0	1,4	1,3
Puno	483,1	491,1	499,1	507,2	8,9	418,4	596,0	1,6	1,6
San Martín	325,0	331,1	337,2	343,3	8,3	287,3	399,3	1,9	1,8
Tacna	131,2	133,3	135,5	137,6	7,5	117,5	157,8	1,7	1,6
Tumbes	96,6	98,1	99,7	101,3	9,8	81,8	120,8	1,7	1,5
Ucayali	185,8	189,6	193,4	197,1	8,7	163,7	230,6	2,0	1,9

1/ Comprende los 43 distritos que conforman la provincia de Lima.

2/ Comprende las provincias de: Barranca, Cajatambo, Canta, Cañete, Huaral, Huarochiri, Huaura, Oyón y Yauyos.

Fuente: Instituto Nacional de Estadística e Informática-Encuesta Nacional de Hogares.

CUADRO Nº 1.3
PERU: POBLACION EN EDAD DE TRABAJAR FEMENINA, SEGUN AREA DE RESIDENCIA, REGION NATURAL Y DEPARTAMENTO, 2007 - 2016
(Miles de personas)

Área de residencia/Región natural/Departamento	2007	2008	2009	2010	2011	2012
Total	**10 128,3**	**10 300,5**	**10 473,4**	**10 649,6**	**10 826,7**	**11 012,2**
Área de residencia						
Urbana	7 677,7	7 868,4	8 060,4	8 254,8	8 449,0	8 651,5
Rural	2 450,7	2 432,1	2 413,0	2 394,8	2 377,7	2 360,7
Región natural						
Costa	5 801,1	5 907,9	6 035,5	6 152,4	6 267,1	6 389,1
Sierra	3 185,9	3 254,5	3 278,5	3 320,1	3 353,9	3 396,0
Selva	1 141,3	1 138,1	1 159,4	1 177,1	1 205,7	1 227,2
Departamento						
Amazonas	131,1	131,7	132,2	132,9	134,0	135,1
Áncash	382,9	386,7	390,1	393,6	397,3	401,1
Apurímac	146,8	147,5	148,3	149,2	150,3	151,5
Arequipa	445,9	452,9	459,9	467,1	474,6	482,1
Ayacucho	201,1	204,9	208,7	212,5	216,3	220,1
Cajamarca	498,9	504,0	509,1	514,4	519,9	525,6
Callao	341,4	348,6	355,8	363,0	370,1	377,1
Cusco	430,7	435,8	440,8	446,1	451,6	457,3
Huancavelica	141,8	144,1	146,4	148,6	150,8	152,8
Huánuco	268,3	271,0	273,7	276,7	280,1	283,6
Ica	260,2	264,9	269,5	274,1	278,6	283,0
Junín	426,2	432,8	439,2	445,5	451,6	457,6
La Libertad	601,7	613,3	624,9	636,5	648,0	659,5
Lambayeque	436,5	443,3	450,2	457,1	464,1	471,2
Provincia de Lima 1/	3 065,3	3 129,3	3 186,3	3 253,1	3 312,9	3 396,7
Región Lima 2/	303,6	310,0	324,2	329,4	339,6	332,7
Loreto	288,0	293,0	298,1	303,6	309,5	315,7
Madre de Dios	31,3	32,2	33,1	34,2	35,3	36,5
Moquegua	57,8	58,7	59,6	60,5	61,5	62,4
Pasco	88,0	89,5	91,0	92,4	93,7	95,0
Piura	591,0	600,1	609,1	618,1	627,0	636,0
Puno	447,3	453,2	459,3	465,8	472,8	480,1
San Martín	229,6	234,0	238,4	243,0	248,0	253,1
Tacna	108,0	110,1	112,2	114,3	116,5	118,7
Tumbes	69,6	71,0	72,3	73,7	75,1	76,5
Ucayali	135,4	138,2	141,1	144,2	147,5	151,1

Continúa…

CUADRO Nº 1.3
PERU: POBLACION EN EDAD DE TRABAJAR FEMENINA, SEGUN AREA DE RESIDENCIA, REGION NATURAL Y DEPARTAMENTO, 2007 - 2016
(Miles de personas)

Conclusión.

Área de residencia/Región natural/Departamento	2013	2014	2015	2016		Intervalo de confianza al 95%		Tasa de crecimiento promedio anual (%) 2007 - 2016	Variación porcentual (%) 2016/2015
				Abs.	C.V. (%)	Inferior	Superior		
Total	**11 196,2**	**11 381,2**	**11 566,3**	**11 752,2**	**1,1**	**11 493,7**	**12 010,7**	**1,7**	**1,6**
Área de residencia									
Urbana	8 852,7	9 055,3	9 258,8	9 463,7	1,3	9 213,6	9 713,7	2,4	2,2
Rural	2 343,6	2 325,9	2 307,5	2 288,5	1,5	2 223,0	2 354,1	- 0,8	-0,8
Región natural									
Costa	6 506,8	6 644,3	6 761,4	6 894,6	1,9	6 635,5	7 153,7	1,9	2,0
Sierra	3 447,8	3 471,4	3 513,9	3 542,0	2,4	3 375,6	3 708,4	1,2	0,8
Selva	1 241,7	1 265,5	1 291,0	1 315,6	3,6	1 221,8	1 409,4	1,6	1,9
Departamento									
Amazonas	136,2	137,4	138,6	139,8	8,1	117,7	162,0	0,7	0,9
Áncash	404,8	408,6	412,3	416,0	7,7	353,2	478,8	0,9	0,9
Apurímac	152,8	154,1	155,4	156,7	9,9	126,3	187,1	0,7	0,9
Arequipa	489,8	497,4	505,0	512,5	7,4	438,1	587,0	1,6	1,5
Ayacucho	223,8	227,5	231,2	234,9	8,8	194,2	275,6	1,7	1,6
Cajamarca	531,2	536,8	542,1	547,3	6,8	474,6	620,1	1,0	1,0
Callao	384,1	391,2	398,5	405,9	7,9	343,3	468,4	1,9	1,9
Cusco	462,9	468,6	474,2	479,8	8,7	398,4	561,2	1,2	1,2
Huancavelica	154,9	156,9	158,9	160,8	9,1	132,3	189,4	1,4	1,2
Huánuco	287,3	291,0	294,8	298,5	7,7	253,3	343,7	1,2	1,3
Ica	287,4	291,8	296,2	300,5	7,8	254,5	346,6	1,6	1,5
Junín	463,5	469,3	474,9	480,5	8,0	405,4	555,6	1,3	1,2
La Libertad	671,0	682,6	694,3	706,2	7,0	608,7	803,7	1,8	1,7
Lambayeque	478,3	485,3	492,3	499,2	7,3	428,0	570,3	1,5	1,4
Provincia de Lima 1/	3 466,3	3 542,3	3 613,6	3 680,8	3,5	3 430,0	3 931,7	2,1	1,9
Región Lima 2/	337,6	337,0	341,8	351,7	7,0	303,3	400,2	1,6	2,9
Loreto	322,1	328,5	335,0	341,5	7,6	290,4	392,5	1,9	1,9
Madre de Dios	37,8	39,1	40,4	41,8	12,6	31,5	52,1	3,3	3,3
Moquegua	63,4	64,3	65,3	66,3	7,4	56,7	75,8	1,5	1,5
Pasco	96,3	97,6	98,8	100,1	9,9	80,7	119,4	1,4	1,2
Piura	644,9	653,7	662,5	671,3	6,9	580,6	762,0	1,4	1,3
Puno	487,6	495,3	502,9	510,6	8,7	423,5	597,6	1,5	1,5
San Martín	258,4	263,7	269,1	274,4	8,3	229,9	318,8	2,0	2,0
Tacna	120,9	123,0	125,2	127,4	7,4	108,9	145,9	1,8	1,7
Tumbes	78,0	79,4	80,8	82,2	9,8	66,4	98,0	1,9	1,7
Ucayali	154,7	158,4	162,0	165,5	8,6	137,8	193,3	2,3	2,2

1/ Comprende los 43 distritos que conforman la provincia de Lima.

2/ Comprende las provincias de: Barranca, Cajatambo, Canta, Cañete, Huaral, Huarochiri, Huaura, Oyón y Yauyos.

Fuente: Instituto Nacional de Estadística e Informática-Encuesta Nacional de Hogares.

CUADRO Nº 1.4
PERÚ: POBLACIÓN EN EDAD DE TRABAJAR, SEGÚN GRUPOS DE EDAD, ÁREA DE RESIDENCIA Y REGIÓN NATURAL, 2007 - 2016
(Miles de personas)

Grupos de edad / Área de residencia /Región natural	2007	2008	2009	2010	2011	2012
Total	**20 192,0**	**20 533,2**	**20 875,0**	**21 223,5**	**21 576,4**	**21 939,9**
14 a 24 años	6 099,2	6 143,2	6 182,9	6 216,0	6 239,9	6 261,2
25 a 59 años	11 751,8	11 958,3	12 205,0	12 442,5	12 659,1	12 918,5
60 a 64 años	769,2	809,9	813,4	836,3	891,0	914,4
65 y más años	1 571,8	1 621,7	1 673,7	1 728,8	1 786,3	1 845,8
Área de residencia						
Urbana	**15 049,3**	**15 421,7**	**15 796,1**	**16 175,2**	**16 556,6**	**16 948,4**
14 a 24 años	4 408,3	4 475,0	4 539,6	4 598,8	4 651,4	4 703,8
25 a 59 años	8 951,9	9 153,8	9 411,2	9 658,2	9 881,2	10 138,6
60 a 64 años	558,0	613,0	614,7	634,3	684,7	709,3
65 y más años	1 131,1	1 179,9	1 230,6	1 283,9	1 339,4	1 396,7
Rural	**5 142,7**	**5 111,4**	**5 079,0**	**5 048,3**	**5 019,8**	**4 991,5**
14 a 24 años	1 690,9	1 668,2	1 643,3	1 617,2	1 588,6	1 557,3
25 a 59 años	2 799,9	2 804,5	2 793,8	2 784,3	2 777,9	2 779,9
60 a 64 años	211,3	196,9	198,7	202,0	206,3	205,1
65 y más años	440,7	441,8	443,1	444,9	446,9	449,1
Región natural						
Costa	**11 345,1**	**11 559,3**	**11 792,7**	**12 016,4**	**12 241,5**	**12 462,1**
14 a 24 años	3 222,4	3 260,2	3 316,0	3 342,7	3 366,8	3 390,3
25 a 59 años	6 774,2	6 870,9	7 025,3	7 186,0	7 306,6	7 428,3
60 a 64 años	437,7	484,1	473,1	475,9	517,6	553,5
65 y más años	910,9	944,1	978,3	1 011,7	1 050,5	1 090,1
Sierra	**6 369,1**	**6 472,7**	**6 536,5**	**6 624,0**	**6 706,4**	**6 796,1**
14 a 24 años	2 066,4	2 092,2	2 071,8	2 076,1	2 083,4	2 083,1
25 a 59 años	3 506,8	3 581,1	3 645,3	3 698,6	3 755,8	3 840,5
60 a 64 años	256,2	251,8	258,4	268,5	276,7	270,1
65 y más años	539,7	547,6	561,0	580,9	590,5	602,5
Selva	**2 477,8**	**2 501,2**	**2 545,9**	**2 583,1**	**2 628,5**	**2 681,6**
14 a 24 años	810,4	790,8	795,1	797,2	789,7	787,8
25 a 59 años	1 470,8	1 506,3	1 534,5	1 557,9	1 596,7	1 649,7
60 a 64 años	75,4	74,1	81,8	91,8	96,7	90,8
65 y más años	121,2	130,1	134,4	136,2	145,3	153,2

Continúa…

CUADRO Nº 1.4
PERÚ: POBLACIÓN EN EDAD DE TRABAJAR, SEGÚN GRUPOS DE EDAD, ÁREA DE RESIDENCIA Y REGIÓN NATURAL, 2007 - 2016

(Miles de personas)

Conclusión.

Grupos de edad / Área de residencia/ Región natural	2013	2014	2015	2016		Intervalo de confianza al 95%		Tasa de crecimiento promedio anual (%) 2007 - 2016	Variación porcentual (%) 2016/2015
				Abs.	C.V. (%)	Inferior	Superior		
Total	**22 303,4**	**22 668,6**	**23 034,2**	**23 401,6**	**1,1**	**22 913,9**	**23 889,3**	**1,7**	**1,6**
14 a 24 años	6 276,1	6 287,6	6 297,3	6 304,2	1,5	6 122,2	6 486,1	0,4	0,1
25 a 59 años	13 123,8	13 380,0	13 636,0	13 901,1	1,1	13 597,7	14 204,5	1,9	1,9
60 a 64 años	995,7	1 027,5	1 057,6	1 078,7	2,3	1 029,9	1 127,5	3,8	2,0
65 y más años	1 907,9	1 973,4	2 043,3	2 117,7	1,7	2 047,1	2 188,2	3,4	3,6
Área de residencia									
Urbana	**17 340,7**	**17 735,8**	**18 132,9**	**18 532,9**	**1,3**	**18 532,9**	**18 062,0**	2,3	2,2
14 a 24 años	4 750,7	4 793,3	4 831,3	4 863,4	1,8	4 863,4	4 690,2	1,1	0,7
25 a 59 años	10 347,5	10 612,4	10 870,8	11 157,7	1,3	11 157,7	10 863,7	2,5	2,6
60 a 64 años	786,0	810,8	844,6	854,8	2,8	854,8	807,7	4,9	1,2
65 y más años	1 456,4	1 519,3	1 586,2	1 657,1	2,1	1 657,1	1 589,8	4,3	4,5
Rural	**4 962,7**	**4 932,9**	**4 901,4**	**4 868,8**	**1,3**	**4 868,8**	**4 741,8**	-0,6	-0,7
14 a 24 años	1 525,3	1 494,3	1 466,0	1 440,8	2,0	1 440,8	1 385,0	-1,8	-1,7
25 a 59 años	2 776,3	2 767,7	2 765,3	2 743,4	1,4	2 743,4	2 668,4	-0,2	-0,8
60 a 64 años	209,6	216,7	212,9	223,9	2,9	223,9	211,1	0,6	5,2
65 y más años	451,5	454,1	457,2	460,6	2,3	460,6	439,4	0,5	0,8
Región natural									
Costa	**12 705,0**	**12 943,7**	**13 176,6**	**13 430,5**	**1,9**	**12 939,8**	**13 921,2**	1,9	1,9
14 a 24 años	3 422,7	3 455,7	3 484,2	3 503,7	2,4	3 336,3	3 671,2	0,9	0,6
25 a 59 años	7 521,2	7 688,5	7 821,4	8 007,0	1,9	7 703,8	8 310,1	1,9	2,4
60 a 64 años	622,6	612,6	643,9	637,1	3,5	593,5	680,8	4,3	-1,1
65 y más años	1 138,5	1 186,9	1 227,1	1 282,7	2,7	1 215,9	1 349,5	3,9	4,5
Sierra	**6 884,7**	**6 954,2**	**7 054,1**	**7 121,5**	**2,3**	**6 795,2**	**7 447,9**	1,2	1,0
14 a 24 años	2 074,1	2 037,5	2 024,6	2 008,2	2,8	1 899,1	2 117,3	-0,3	-0,8
25 a 59 años	3 919,2	3 976,5	4 068,8	4 126,9	2,4	3 932,0	4 321,9	1,8	1,4
60 a 64 años	282,1	320,1	316,0	330,2	3,9	305,0	355,4	2,9	4,5
65 y más años	609,2	620,1	644,7	656,2	2,9	619,3	693,2	2,2	1,8
Selva	**2 713,7**	**2 770,8**	**2 803,5**	**2 849,6**	**3,5**	**2 655,0**	**3 044,2**	1,6	1,6
14 a 24 años	779,2	794,5	788,4	792,2	4,0	729,9	854,6	-0,3	0,5
25 a 59 años	1 683,4	1 715,1	1 745,9	1 767,2	3,5	1 646,0	1 888,4	2,1	1,2
60 a 64 años	90,9	94,8	97,7	111,4	5,6	99,1	123,7	4,4	14,0
65 y más años	160,1	166,4	171,5	178,8	4,7	162,2	195,3	4,4	4,2

Fuente: Instituto Nacional de Estadística e Informática-Encuesta Nacional de Hogares.

CUADRO Nº 1.5
PERÚ: POBLACIÓN EN EDAD DE TRABAJAR, SEGÚN GRUPOS DE EDAD Y DEPARTAMENTO, 2007 - 2016
(Porcentaje)

Grupos de edad/ Departamento	2007	2008	2009	2010	2011	2012	2013	2014	2015	2016
Amazonas	**100,0**	**100,0**	**100,0**	**100,0**	**100,0**	**100,0**	**100,0**	**100,0**	**100,0**	**100,0**
14 a 24 años	32,9	31,8	30,7	29,7	28,6	27,3	26,1	25,1	24,4	24,1
25 a 59 años	56,9	59,3	59,5	60,0	60,9	62,2	63,2	64,3	64,8	64,3
60 a 64 años	4,0	2,6	3,4	3,7	3,9	3,7	3,8	3,5	3,6	4,2
65 y más años	6,1	6,3	6,4	6,5	6,7	6,8	6,9	7,1	7,2	7,4
Áncash	**100,0**	**100,0**	**100,0**	**100,0**	**100,0**	**100,0**	**100,0**	**100,0**	**100,0**	**100,0**
14 a 24 años	30,7	30,4	30,1	29,8	29,3	28,8	28,2	27,7	27,2	26,7
25 a 59 años	56,0	56,3	56,6	56,5	56,7	57,6	58,2	57,8	58,3	58,9
60 a 64 años	4,2	4,1	3,9	4,3	4,4	4,0	3,9	4,7	4,7	4,4
65 y más años	9,2	9,2	9,3	9,4	9,5	9,6	9,6	9,7	9,8	10,0
Apurímac	**100,0**	**100,0**	**100,0**	**100,0**	**100,0**	**100,0**	**100,0**	**100,0**	**100,0**	**100,0**
14 a 24 años	34,3	33,6	32,7	31,8	30,7	29,4	28,1	26,9	26,0	25,5
25 a 59 años	53,2	54,2	54,7	55,3	56,3	58,0	59,2	60,1	61,2	61,8
60 a 64 años	4,3	3,9	4,2	4,5	4,5	4,2	4,2	4,4	4,1	3,9
65 y más años	8,2	8,3	8,3	8,4	8,4	8,5	8,6	8,6	8,7	8,8
Arequipa	**100,0**	**100,0**	**100,0**	**100,0**	**100,0**	**100,0**	**100,0**	**100,0**	**100,0**	**100,0**
14 a 24 años	28,2	27,9	27,5	27,2	26,8	26,5	26,1	25,8	25,4	25,1
25 a 59 años	59,0	59,7	58,7	60,3	59,5	60,2	59,8	59,3	60,1	59,6
60 a 64 años	4,2	3,7	4,9	3,6	4,5	3,9	4,5	5,2	4,5	5,2
65 y más años	8,5	8,7	8,8	9,0	9,2	9,4	9,6	9,7	9,9	10,2
Ayacucho	**100,0**	**100,0**	**100,0**	**100,0**	**100,0**	**100,0**	**100,0**	**100,0**	**100,0**	**100,0**
14 a 24 años	34,5	34,7	34,7	34,6	34,3	34,0	33,5	33,0	32,4	31,8
25 a 59 años	53,5	53,2	53,5	53,8	54,3	54,5	54,9	55,2	55,6	56,5
60 a 64 años	3,8	4,0	3,7	3,7	3,5	3,6	3,8	4,0	4,2	3,8
65 y más años	8,2	8,1	8,0	8,0	7,9	7,9	7,9	7,8	7,8	7,8
Cajamarca	**100,0**	**100,0**	**100,0**	**100,0**	**100,0**	**100,0**	**100,0**	**100,0**	**100,0**	**100,0**
14 a 24 años	33,3	32,7	32,1	31,5	30,8	30,0	29,2	28,5	27,9	27,4
25 a 59 años	56,5	56,5	57,9	57,4	58,0	58,4	59,5	59,6	60,2	60,1
60 a 64 años	3,2	3,7	2,8	3,8	3,9	4,1	3,7	4,1	4,0	4,5
65 y más años	7,1	7,1	7,2	7,3	7,4	7,5	7,6	7,7	7,8	8,0
Callao	**100,0**	**100,0**	**100,0**	**100,0**	**100,0**	**100,0**	**100,0**	**100,0**	**100,0**	**100,0**
14 a 24 años	26,0	25,6	25,2	24,8	24,5	24,3	24,1	23,8	23,6	23,4
25 a 59 años	62,7	62,6	62,2	62,3	62,0	61,9	62,1	61,8	62,3	61,8
60 a 64 años	3,5	3,8	4,4	4,5	4,9	4,9	4,8	5,1	4,6	5,1
65 y más años	7,9	8,1	8,3	8,4	8,6	8,8	9,0	9,3	9,5	9,8
Cusco	**100,0**	**100,0**	**100,0**	**100,0**	**100,0**	**100,0**	**100,0**	**100,0**	**100,0**	**100,0**
14 a 24 años	32,0	31,5	31,0	30,4	29,8	29,0	28,1	27,4	26,7	26,3
25 a 59 años	56,8	56,9	57,0	57,9	57,6	58,9	59,4	59,5	59,8	60,3
60 a 64 años	3,5	3,7	4,0	3,6	4,4	3,7	3,9	4,5	4,6	4,4
65 y más años	7,8	7,9	8,0	8,1	8,2	8,4	8,5	8,6	8,8	9,0
Huancavelica	**100,0**	**100,0**	**100,0**	**100,0**	**100,0**	**100,0**	**100,0**	**100,0**	**100,0**	**100,0**
14 a 24 años	37,6	37,9	38,1	38,1	37,9	37,5	36,9	36,3	35,7	35,0
25 a 59 años	51,8	51,9	51,2	51,3	52,0	52,1	52,4	53,2	53,5	54,6
60 a 64 años	3,6	3,2	3,8	3,7	3,2	3,6	3,8	3,6	3,9	3,4
65 y más años	7,1	7,0	6,9	6,9	6,9	6,9	6,9	6,9	6,9	6,9
Huánuco	**100,0**	**100,0**	**100,0**	**100,0**	**100,0**	**100,0**	**100,0**	**100,0**	**100,0**	**100,0**
14 a 24 años	33,3	32,5	31,7	30,9	30,1	29,3	28,4	27,7	27,2	26,9
25 a 59 años	56,2	56,8	57,8	57,7	58,7	59,3	59,5	60,1	60,6	60,6
60 a 64 años	3,5	3,6	3,3	4,0	3,8	3,9	4,4	4,4	4,3	4,4
65 y más años	6,9	7,0	7,2	7,3	7,4	7,6	7,7	7,8	8,0	8,1
Ica	**100,0**	**100,0**	**100,0**	**100,0**	**100,0**	**100,0**	**100,0**	**100,0**	**100,0**	**100,0**
14 a 24 años	29,1	28,9	28,7	28,5	28,3	28,0	27,8	27,5	27,1	26,7
25 a 59 años	57,9	58,5	59,5	58,7	58,1	57,9	57,9	58,4	58,1	58,8
60 a 64 años	4,6	4,2	3,2	4,0	4,8	5,1	5,1	4,7	5,3	4,8
65 y más años	8,4	8,5	8,6	8,7	8,9	9,0	9,2	9,4	9,6	9,7
Junín	**100,0**	**100,0**	**100,0**	**100,0**	**100,0**	**100,0**	**100,0**	**100,0**	**100,0**	**100,0**
14 a 24 años	32,6	32,7	32,6	32,5	32,3	32,0	31,7	31,3	30,9	30,3
25 a 59 años	55,0	55,9	55,9	55,0	56,1	55,6	55,9	55,2	56,2	56,3
60 a 64 años	4,5	3,6	3,6	4,5	3,5	4,2	4,1	5,1	4,4	4,7
65 y más años	7,8	7,9	7,9	8,0	8,1	8,2	8,3	8,4	8,5	8,7
La Libertad	**100,0**	**100,0**	**100,0**	**100,0**	**100,0**	**100,0**	**100,0**	**100,0**	**100,0**	**100,0**
14 a 24 años	31,0	30,9	30,7	30,4	30,1	29,7	29,4	29,0	28,5	28,0
25 a 59 años	57,3	56,2	56,6	57,5	57,5	56,8	57,0	57,3	57,4	58,0
60 a 64 años	3,4	4,6	4,3	3,6	3,8	4,7	4,8	4,8	5,0	4,7
65 y más años	8,3	8,3	8,4	8,5	8,7	8,8	8,9	9,0	9,2	9,3
Lambayeque	**100,0**	**100,0**	**100,0**	**100,0**	**100,0**	**100,0**	**100,0**	**100,0**	**100,0**	**100,0**
14 a 24 años	30,4	30,1	29,8	29,5	29,1	28,7	28,2	27,8	27,4	27,0
25 a 59 años	57,1	57,2	57,6	58,1	57,6	58,2	57,5	58,1	58,3	57,7
60 a 64 años	4,3	4,3	4,0	3,8	4,4	4,1	5,0	4,7	4,7	5,4
65 y más años	8,2	8,4	8,5	8,7	8,9	9,1	9,2	9,4	9,7	9,9

Continúa...

CUADRO Nº 1.5
PERÚ: POBLACIÓN EN EDAD DE TRABAJAR, SEGÚN GRUPOS DE EDAD Y DEPARTAMENTO, 2007 - 2016
(Porcentaje)

Conclusión.

Grupos de edad/ Departamento	2007	2008	2009	2010	2011	2012	2013	2014	2015	2016
Provincia de Lima 1/	**100,0**	**100,0**	**100,0**	**100,0**	**100,0**	**100,0**	**100,0**	**100,0**	**100,0**	**100,0**
14 a 24 años	27,4	27,5	27,2	27,2	26,9	26,8	26,6	26,5	26,1	25,6
25 a 59 años	60,3	59,9	60,3	60,2	60,2	59,8	59,1	59,4	59,2	59,9
60 a 64 años	4,0	4,3	4,0	4,1	4,3	4,5	5,1	4,8	4,9	4,8
65 y más años	8,3	8,3	8,5	8,6	8,7	8,9	9,1	9,3	9,7	9,7
Región Lima 2/	**100,0**	**100,0**	**100,0**	**100,0**	**100,0**	**100,0**	**100,0**	**100,0**	**100,0**	**100,0**
14 a 24 años	29,5	26,2	27,8	26,3	27,1	26,4	26,2	25,3	26,0	27,1
25 a 59 años	58,7	58,9	57,9	58,3	57,5	57,7	57,1	58,5	58,4	56,0
60 a 64 años	3,4	4,6	4,3	4,3	3,4	4,2	5,3	4,8	5,8	4,9
65 y más años	8,4	10,4	10,0	11,0	12,0	11,8	11,4	11,4	9,9	11,9
Loreto	**100,0**	**100,0**	**100,0**	**100,0**	**100,0**	**100,0**	**100,0**	**100,0**	**100,0**	**100,0**
14 a 24 años	34,0	33,4	32,8	32,3	31,7	31,1	30,6	30,1	29,8	29,5
25 a 59 años	57,4	58,3	57,7	58,4	59,5	60,2	60,5	60,3	61,0	60,2
60 a 64 años	3,7	3,2	4,3	4,0	3,4	3,1	3,1	3,7	3,2	4,0
65 y más años	4,9	5,0	5,2	5,3	5,4	5,6	5,7	5,9	6,1	6,3
Madre de Dios	**100,0**	**100,0**	**100,0**	**100,0**	**100,0**	**100,0**	**100,0**	**100,0**	**100,0**	**100,0**
14 a 24 años	29,9	29,0	28,1	27,4	26,9	26,5	26,1	25,8	25,7	25,6
25 a 59 años	64,3	64,9	66,5	66,3	66,8	67,2	67,5	67,8	67,3	67,6
60 a 64 años	2,5	2,8	2,0	2,8	2,7	2,6	2,6	2,3	2,8	2,4
65 y más años	3,2	3,3	3,4	3,5	3,6	3,7	3,9	4,0	4,2	4,4
Moquegua	**100,0**	**100,0**	**100,0**	**100,0**	**100,0**	**100,0**	**100,0**	**100,0**	**100,0**	**100,0**
14 a 24 años	24,8	24,4	24,0	23,7	23,3	23,0	22,7	22,4	22,1	21,8
25 a 59 años	62,7	63,5	63,3	63,6	63,2	63,1	62,8	62,4	62,2	63,5
60 a 64 años	4,8	4,1	4,6	4,4	4,8	5,0	5,4	5,9	6,2	5,0
65 y más años	7,8	8,0	8,2	8,4	8,6	8,8	9,1	9,3	9,6	9,8
Pasco	**100,0**	**100,0**	**100,0**	**100,0**	**100,0**	**100,0**	**100,0**	**100,0**	**100,0**	**100,0**
14 a 24 años	33,2	33,2	33,2	33,1	32,8	32,6	32,2	31,8	31,3	30,7
25 a 59 años	57,4	57,0	56,8	57,2	57,3	57,8	58,0	57,6	58,2	59,1
60 a 64 años	3,1	3,5	3,7	3,4	3,5	3,2	3,3	4,0	3,8	3,5
65 y más años	6,3	6,3	6,3	6,4	6,4	6,4	6,5	6,6	6,7	6,8
Piura	**100,0**	**100,0**	**100,0**	**100,0**	**100,0**	**100,0**	**100,0**	**100,0**	**100,0**	**100,0**
14 a 24 años	32,0	31,8	31,6	31,3	31,0	30,5	30,1	29,6	29,1	28,6
25 a 59 años	56,9	57,1	56,9	57,5	57,2	58,1	58,3	58,0	58,2	59,1
60 a 64 años	3,7	3,7	4,0	3,6	4,1	3,6	3,7	4,3	4,5	3,9
65 y más años	7,4	7,4	7,5	7,6	7,7	7,8	7,9	8,1	8,2	8,4
Puno	**100,0**	**100,0**	**100,0**	**100,0**	**100,0**	**100,0**	**100,0**	**100,0**	**100,0**	**100,0**
14 a 24 años	33,0	32,9	32,8	32,5	32,3	31,9	31,6	31,2	30,8	30,4
25 a 59 años	54,1	54,0	54,3	54,2	54,1	55,0	55,4	55,9	55,8	55,3
60 a 64 años	3,9	4,0	3,9	4,2	4,5	3,9	3,8	3,7	4,1	5,0
65 y más años	9,0	9,0	9,1	9,1	9,1	9,2	9,2	9,3	9,3	9,3
San Martín	**100,0**	**100,0**	**100,0**	**100,0**	**100,0**	**100,0**	**100,0**	**100,0**	**100,0**	**100,0**
14 a 24 años	30,7	30,1	29,6	29,0	28,5	27,9	27,4	26,9	26,5	26,3
25 a 59 años	61,6	62,0	62,5	62,2	61,3	62,6	63,2	63,4	63,5	63,3
60 a 64 años	2,7	2,8	2,7	3,4	4,7	3,8	3,7	3,7	3,8	4,0
65 y más años	5,0	5,1	5,3	5,4	5,5	5,7	5,8	5,9	6,1	6,3
Tacna	**100,0**	**100,0**	**100,0**	**100,0**	**100,0**	**100,0**	**100,0**	**100,0**	**100,0**	**100,0**
14 a 24 años	28,7	28,2	27,6	27,1	26,7	26,3	25,9	25,6	25,2	24,9
25 a 59 años	61,9	62,5	62,0	62,7	62,6	63,2	62,8	62,7	63,0	61,9
60 a 64 años	3,6	3,4	4,3	3,9	4,2	3,8	4,3	4,6	4,4	5,5
65 y más años	5,7	5,9	6,1	6,3	6,5	6,7	6,9	7,1	7,4	7,6
Tumbes	**100,0**	**100,0**	**100,0**	**100,0**	**100,0**	**100,0**	**100,0**	**100,0**	**100,0**	**100,0**
14 a 24 años	30,7	29,8	29,0	28,2	27,4	26,6	25,8	25,1	24,6	24,2
25 a 59 años	61,4	62,5	62,5	63,8	64,1	64,6	64,4	65,4	65,3	65,5
60 a 64 años	2,8	2,5	3,3	2,7	3,0	3,2	4,0	3,6	4,0	4,0
65 y más años	5,0	5,1	5,2	5,4	5,5	5,6	5,8	5,9	6,1	6,3
Ucayali	**100,0**	**100,0**	**100,0**	**100,0**	**100,0**	**100,0**	**100,0**	**100,0**	**100,0**	**100,0**
14 a 24 años	29,7	29,1	28,5	28,0	27,6	27,2	26,9	26,6	26,4	26,2
25 a 59 años	62,6	62,6	62,5	62,8	62,9	63,0	63,1	63,3	62,7	62,5
60 a 64 años	2,5	2,9	3,4	3,5	3,6	3,7	3,7	3,7	4,2	4,4
65 y más años	5,2	5,4	5,6	5,7	5,9	6,1	6,3	6,4	6,7	6,9

1/ Comprende los 43 distritos que conforman la provincia de Lima.

2/ Comprende las provincias de: Barranca, Cajatambo, Canta, Cañete, Huaral, Huarochiri, Huaura, Oyón y Yauyos.

Fuente: Instituto Nacional de Estadística e Informática-Encuesta Nacional de Hogares.

CUADRO Nº 1.6
PERÚ: POBLACIÓN EN EDAD DE TRABAJAR, SEGÚN NIVEL EDUCATIVO, ÁREA DE RESIDENCIA Y REGIÓN NATURAL, 2007 - 2016
(Miles de personas)

Nivel educativo/ Área de residencia /Región natural	2007	2008	2009	2010	2011	2012
Total	**20 192,0**	**20 533,2**	**20 875,0**	**21 223,5**	**21 576,4**	**21 939,9**
A lo más primaria 1/	6 128,1	6 063,8	6 017,2	5 966,5	5 962,5	5 781,8
Educación secundaria	8 996,4	9 197,3	9 221,0	9 516,3	9 610,7	9 772,2
Superior no universitaria	2 398,7	2 543,5	2 703,3	2 784,3	2 928,2	2 935,6
Superior universitaria	2 668,4	2 727,8	2 932,8	2 951,4	3 073,1	3 446,6
No especificado	0,3	0,8	0,7	5,0	2,0	3,6
Área de residencia						
Urbana	**15 049,3**	**15 421,7**	**15 796,1**	**16 175,2**	**16 556,6**	**16 948,4**
A lo más primaria 1/	3 124,6	3 092,4	3 111,4	3 125,2	3 198,8	3 082,7
Educación secundaria	7 161,9	7 356,6	7 382,5	7 643,0	7 694,6	7 844,1
Superior no universitaria	2 199,6	2 344,9	2 484,8	2 566,5	2 714,7	2 714,7
Superior universitaria	2 562,9	2 627,8	2 816,8	2 835,6	2 946,5	3 303,6
No especificado	0,3	0,0	0,5	4,9	2,0	3,3
Rural	**5 142,7**	**5 111,4**	**5 079,0**	**5 048,3**	**5 019,8**	**4 991,5**
A lo más primaria 1/	3 003,6	2 971,3	2 905,8	2 841,3	2 763,7	2 699,1
Educación secundaria	1 834,4	1 840,6	1 838,5	1 873,3	1 916,1	1 928,1
Superior no universitaria	199,2	198,6	218,5	217,8	213,5	221,0
Superior universitaria	105,5	100,1	116,0	115,8	126,5	143,0
No especificado	0,0	0,8	0,2	0,0	0,0	0,4
Región natural						
Costa	**11 345,1**	**11 559,3**	**11 792,7**	**12 016,4**	**12 241,5**	**12 462,1**
A lo más primaria 1/	2 416,1	2 363,8	2 362,0	2 347,3	2 371,4	2 295,3
Educación secundaria	5 499,9	5 686,2	5 641,2	5 853,3	5 874,8	5 946,5
Superior no universitaria	1 583,7	1 685,0	1 799,1	1 886,0	1 971,7	1 945,2
Superior universitaria	1 845,4	1 824,3	1 989,8	1 924,9	2 023,2	2 272,4
No especificado	0,1	0,0	0,5	4,9	0,3	2,7
Sierra	**6 369,1**	**6 472,7**	**6 536,5**	**6 624,0**	**6 706,4**	**6 796,1**
A lo más primaria 1/	2 647,7	2 656,3	2 608,9	2 609,2	2 551,5	2 487,3
Educación secundaria	2 432,7	2 438,0	2 498,5	2 551,5	2 614,9	2 651,2
Superior no universitaria	608,9	642,2	659,3	645,3	691,8	723,6
Superior universitaria	679,5	735,6	769,9	818,1	847,2	933,1
No especificado	0,2	0,6	0,0	0,0	1,1	0,9
Selva	**2 477,8**	**2 501,2**	**2 545,9**	**2 583,1**	**2 628,5**	**2 681,6**
A lo más primaria 1/	1 064,3	1 043,7	1 046,4	1 010,1	1 039,6	999,2
Educación secundaria	1 063,8	1 073,0	1 081,3	1 111,5	1 121,0	1 174,5
Superior no universitaria	206,2	216,3	244,9	253,0	264,7	266,8
Superior universitaria	143,5	167,9	173,0	208,5	202,7	241,0
No especificado	0,0	0,3	0,2	0,0	0,5	0,0

Continúa...

CUADRO Nº 1.6
PERÚ: POBLACIÓN EN EDAD DE TRABAJAR, SEGÚN NIVEL EDUCATIVO , ÁREA DE RESIDENCIA Y REGIÓN NATUTAL, 2007 - 2016

(Miles de personas)

Conclusión.

Nivel educativo/ Área de residencia /Región natural	2013	2014	2015	2016	Tasa de crecimiento promedio anual (%) 2007 - 2016	Variación porcentual (%) 2016/2015
Total	**22 303,4**	**22 668,6**	**23 034,2**	**23 401,6**	**1,7**	**1,6**
A lo más primaria 1/	5 886,9	5 917,8	5 878,6	5 951,5	-0,3	1,2
Educación secundaria	10 011,4	10 315,4	10 708,7	10 576,6	1,8	-1,2
Superior no universitaria	2 910,8	2 845,0	2 817,6	3 097,4	2,9	9,9
Superior universitaria	3 488,2	3 586,0	3 625,3	3 767,7	3,9	3,9
No especificado	6,2	4,5	4,1	8,4	-	-
Área de residencia						
Urbana	**17 340,7**	**17 735,8**	**18 132,9**	**18 532,9**	**2,3**	**2,2**
A lo más primaria 1/	3 229,4	3 271,4	3 325,6	3 437,2	1,1	3,4
Educación secundaria	8 083,9	8 413,6	8 725,6	8 608,4	2,1	-1,3
Superior no universitaria	2 686,1	2 622,1	2 602,2	2 852,2	2,9	9,6
Superior universitaria	3 335,2	3 424,5	3 475,3	3 626,8	3,9	4,4
No especificado	6,2	4,2	4,1	8,2	-	-
Rural	**4 962,7**	**4 932,9**	**4 901,4**	**4 868,8**	**-0,6**	**-0,7**
A lo más primaria 1/	2 657,5	2 646,4	2 553,0	2 514,4	-2,0	-1,5
Educación secundaria	1 927,6	1 901,8	1 983,0	1 968,2	0,8	-0,8
Superior no universitaria	224,7	222,9	215,3	245,1	2,3	13,8
Superior universitaria	153,0	161,5	150,0	140,9	3,3	-6,0
No especificado	0,0	0,3	0,0	0,2	-	-
Región natural						
Costa	**12 705,0**	**12 943,7**	**13 176,6**	**13 430,5**	**1,9**	**1,9**
A lo más primaria 1/	2 360,4	2 285,6	2 302,9	2 336,3	-0,4	1,5
Educación secundaria	6 127,9	6 374,8	6 565,3	6 413,7	1,7	-2,3
Superior no universitaria	1 924,6	1 887,4	1 865,1	2 094,1	3,1	12,3
Superior universitaria	2 286,0	2 391,7	2 439,6	2 578,2	3,8	5,7
No especificado	6,2	4,2	3,7	8,2	-	-
Sierra	**6 884,7**	**6 954,2**	**7 054,1**	**7 121,5**	**1,2**	**1,0**
A lo más primaria 1/	2 494,6	2 569,3	2 523,5	2 528,7	-0,5	0,2
Educación secundaria	2 704,7	2 740,2	2 892,5	2 890,9	1,9	-0,1
Superior no universitaria	714,0	701,3	696,0	740,5	2,2	6,4
Superior universitaria	971,3	943,2	941,6	961,3	3,9	2,1
No especificado	0,0	0,3	0,5	0,2	-	-
Selva	**2 713,7**	**2 770,8**	**2 803,5**	**2 849,6**	**1,6**	**1,6**
A lo más primaria 1/	1 031,8	1 063,0	1 052,2	1 086,6	0,2	3,3
Educación secundaria	1 178,7	1 200,4	1 250,9	1 272,0	2,0	1,7
Superior no universitaria	272,3	256,3	256,4	262,8	2,7	2,5
Superior universitaria	230,9	251,1	244,1	228,2	5,3	-6,5
No especificado	0,0	0,0	0,0	0,0	-	-

1/ Incluye: sin nivel, inicial y primaria.

Fuente: Instituto Nacional de Estadística e Informática-Encuesta Nacional de Hogares.

CUADRO Nº 1.7
PERÚ: POBLACIÓN EN EDAD DE TRABAJAR, SEGÚN NIVEL EDUCATIVO Y DEPARTAMENTO, 2007 - 2016
(Porcentaje)

Nivel educativo/ Departamento	2007	2008	2009	2010	2011	2012	2013	2014	2015	2016
Amazonas	**100,0**	**100,0**	**100,0**	**100,0**	**100,0**	**100,0**	**100,0**	**100,0**	**100,0**	**100,0**
A lo más primaria 1/	53,3	52,7	50,7	50,0	50,5	49,3	49,4	46,7	46,0	45,7
Educación secundaria	34,1	35,5	35,1	36,9	35,6	35,3	33,6	36,6	37,8	36,7
Superior no universitaria	7,9	6,9	8,2	7,6	7,6	8,3	9,3	9,1	7,2	7,8
Superior universitaria	4,7	4,9	6,0	5,4	6,2	7,0	7,7	7,6	9,0	9,9
Áncash	**100,0**	**100,0**	**100,0**	**100,0**	**100,0**	**100,0**	**100,0**	**100,0**	**100,0**	**100,0**
A lo más primaria 1/	38,9	38,6	36,8	34,4	33,8	31,8	32,5	33,2	32,4	30,5
Educación secundaria	40,7	41,5	41,3	43,2	41,7	43,2	43,5	41,9	44,6	43,8
Superior no universitaria	9,7	9,9	11,5	11,4	11,0	11,5	10,9	10,3	9,7	10,2
Superior universitaria	10,7	10,0	10,4	11,0	13,5	13,5	13,2	14,6	13,3	15,5
Apurímac	**100,0**	**100,0**	**100,0**	**100,0**	**100,0**	**100,0**	**100,0**	**100,0**	**100,0**	**100,0**
A lo más primaria 1/	43,6	44,6	42,6	41,5	43,2	39,8	39,5	40,2	36,6	36,6
Educación secundaria	41,3	38,9	40,9	41,9	39,1	39,6	38,9	37,4	42,5	44,5
Superior no universitaria	7,3	6,1	7,3	6,6	8,0	8,2	7,5	8,6	9,0	8,3
Superior universitaria	7,8	10,4	9,2	10,0	9,7	12,4	14,1	13,7	11,9	10,6
Arequipa	**100,0**	**100,0**	**100,0**	**100,0**	**100,0**	**100,0**	**100,0**	**100,0**	**100,0**	**100,0**
A lo más primaria 1/	**19,8**	**18,3**	**19,8**	**19,3**	**20,6**	**19,5**	**18,7**	**19,4**	**17,9**	**17,7**
Educación secundaria	46,4	43,0	43,4	42,2	44,9	43,6	44,1	43,1	45,3	44,8
Superior no universitaria	14,4	17,3	15,2	16,4	15,8	16,9	16,9	17,9	16,9	18,1
Superior universitaria	19,5	21,3	21,7	22,2	18,6	19,9	20,4	19,7	19,8	19,4
No especificado	0,0	0,0	0,0	0,0	0,1	0,1	0,0	0,0	0,0	0,0
Ayacucho	**100,0**	**100,0**	**100,0**	**100,0**	**100,0**	**100,0**	**100,0**	**100,0**	**100,0**	**100,0**
A lo más primaria 1/	45	44,0	40,9	38,2	39,1	38,1	39,6	38,0	36,3	37,1
Educación secundaria	38,5	39,1	41,7	42,3	41,7	41,0	40,6	43,3	45,0	41,4
Superior no universitaria	8,0	8,0	7,8	8,7	9,3	9,4	9,6	7,7	8,1	10,3
Superior universitaria	8,5	9,0	9,6	10,8	9,9	11,6	10,2	11,0	10,6	11,2
Cajamarca	**100,0**	**100,0**	**100,0**	**100,0**	**100,0**	**100,0**	**100,0**	**100,0**	**100,0**	**100,0**
A lo más primaria 1/	54	54,5	54,7	51,8	51,9	48,5	49,8	50,3	48,7	50,6
Educación secundaria	31,2	31,6	28,8	31,2	30,4	34,1	33,1	34,0	35,6	34,7
Superior no universitaria	8,7	7,5	9,2	8,3	10,3	8,6	8,1	7,9	7,5	6,9
Superior universitaria	5,7	6,3	7,3	8,7	7,5	8,9	9,0	7,8	8,2	7,8
Callao	**100,0**	**100,0**	**100,0**	**100,0**	**100,0**	**100,0**	**100,0**	**100,0**	**100,0**	**100,0**
A lo más primaria 1/	16, 2	16, 9	16,	14, 6	16, 4	15, 4	14, 8	13, 1	13, 9	12, 7
Educación secundaria	52, 7	53, 4	50, 4	53, 3	53, 8	52, 4	52, 7	55, 7	57, 4	52, 1
Superior no universitaria	17, 6	16, 3	18, 4	18, 2	18, 3	17, 4	18, 3	16, 3	15, 6	20,
Superior universitaria	13,5	13,4	15,1	13,9	11,5	14,8	14,2	14,9	13,1	15,0
No especificado	0,0	0,0	0,1	0,1	0,0	0,0	0,0	0,0	0,0	0,2
Cusco	**100,0**	**100,0**	**100,0**	**100,0**	**100,0**	**100,0**	**100,0**	**100,0**	**100,0**	**100,0**
A lo más primaria 1/	36,7	38,3	36,0	36,5	31,8	31,6	31,9	34,9	34,2	31,9
Educación secundaria	40,0	40,0	41,1	41,5	42,8	40,5	40,0	39,4	41,3	40,4
Superior no universitaria	10,2	9,9	10,6	9,8	10,7	12,4	12,7	10,2	10,4	12,4
Superior universitaria	13,6	11,8	12,3	12,1	14,8	15,5	15,4	15,6	14,1	15,3
Huancavelica	**100,0**	**100,0**	**100,0**	**100,0**	**100,0**	**100,0**	**100,0**	**100,0**	**100,0**	**100,0**
A lo más primaria 1/	49,9	48,0	46,3	47,1	44,8	43,8	40,8	43,9	39,4	38,7
Educación secundaria	39,3	38,9	41,0	40,0	41,0	42,5	45,5	43,1	46,3	45,2
Superior no universitaria	5,5	6,1	6,1	6,2	7,0	6,0	5,9	6,5	6,3	7,2
Superior universitaria	5,4	7,1	6,6	6,6	7,2	7,7	7,8	6,5	8,0	8,9
Huánuco	**100,0**	**100,0**	**100,0**	**100,0**	**100,0**	**100,0**	**100,0**	**100,0**	**100,0**	**100,0**
A lo más primaria 1/	50,7	48,7	49,1	47,9	46,0	44,5	44,1	44,4	43,9	44,8
Educación secundaria	35	36,0	34,5	33,1	35,4	35,6	36,4	38,4	37,8	37,0
Superior no universitaria	5,4	5,2	6,5	7,1	6,5	6,6	6,8	6,3	5,4	5,4
Superior universitaria	8,7	10,1	9,9	12,0	12,1	13,3	12,7	10,9	13,0	12,9
No especificado	0,0	0,0	0,0	0,0	0,1	0,0	0,0	0,0	0,0	0,0
Ica	**100,0**	**100,0**	**100,0**	**100,0**	**100,0**	**100,0**	**100,0**	**100,0**	**100,0**	**100,0**
A lo más primaria 1/	20,8	19,6	18,9	18,9	18,2	17,0	16,9	15,8	16,0	14,5
Educación secundaria	47,9	46,9	46,4	47,1	47,2	48,6	47,7	48,6	49,0	50,0
Superior no universitaria	16	18,7	17,4	18,7	18,9	17,1	17,9	17,4	17,2	18,9
Superior universitaria	14,8	14,8	17,2	15,2	15,7	17,2	17,5	18,1	17,8	16,6

Continúa...

CUADRO Nº 1.7
PERÚ: POBLACIÓN EN EDAD DE TRABAJAR, SEGÚN NIVEL EDUCATIVO Y DEPARTAMENTO, 2007 - 2016
(Porcentaje)

Nivel educativo/ Departamento	2007	2008	2009	2010	2011	2012	2013	2014	2015	2016
Junín	**100,0**	**100,0**	**100,0**	**100,0**	**100,0**	**100,0**	**100,0**	**100,0**	**100,0**	**100,0**
A lo más primaria 1/	33,7	32,3	30,3	30,3	27,1	28,4	27,3	27,3	27,8	28,9
Educación secundaria	42,9	42,5	44,0	45,3	43,9	44,4	44,7	45,1	44,6	44,5
Superior no universitaria	11,9	12,7	13,3	12,5	13,8	12,3	11,6	10,4	11,6	10,8
Superior universitaria	11,5	12,5	12,4	11,9	15,2	15,0	16,4	17,2	16,0	15,8
La Libertad	**100,0**	**100,0**	**100,0**	**100,0**	**100,0**	**100,0**	**100,0**	**100,0**	**100,0**	**100,0**
A lo más primaria 1/	36,3	35,1	35,7	31,3	33,1	32,5	32,3	31,3	31,6	31,1
Educación secundaria	39,9	42,3	40,0	44,5	43,5	41,6	41,2	41,5	39,8	42,0
Superior no universitaria	10,8	11,3	11,1	11,5	11,7	11,2	11,7	13,0	12,5	11,7
Superior universitaria	13,0	11,3	13,3	12,7	11,7	14,8	14,7	14,2	16,0	15,2
Lambayeque	**100,0**	**100,0**	**100,0**	**100,0**	**100,0**	**100,0**	**100,0**	**100,0**	**100,0**	**100,0**
A lo más primaria 1/	37,0	34,2	33,5	32,8	32,5	31,1	30,4	27,8	26,8	26,2
Educación secundaria	44,4	46,0	45,1	45,8	47,2	45,4	46,0	47,6	47,5	46,1
Superior no universitaria	9,1	10,4	11,2	11,3	9,9	11,8	12,1	12,1	12,1	13,6
Superior universitaria	9,6	9,4	10,2	10,1	10,3	11,8	11,5	12,5	13,6	14,1
Provincia de Lima 2/	**100,0**	**100,0**	**100,0**	**100,0**	**100,0**	**100,0**	**100,0**	**100,0**	**100,0**	**100,0**
A lo más primaria 1/	15,2	14,8	14,3	14,6	14,3	13,3	13,2	12,3	11,9	12,3
Educación secundaria	50,3	50,4	49,2	49,6	48,2	48,2	49,2	50,5	51,1	48,1
Superior no universitaria	14,8	15,7	16,6	16,9	18,0	17,0	16,0	15,1	14,7	16,5
Superior universitaria	19,7	19,1	20,0	18,8	19,6	21,5	21,5	22,0	22,2	23,0
No especificado	0,0	0,0	0,0	0,1	0,0	0,0	0,1	0,0	0,0	0,1
Región de Lima 3/	**100,0**	**100,0**	**100,0**	**100,0**	**100,0**	**100,0**	**100,0**	**100,0**	**100,0**	**100,0**
A lo más primaria 1/	28,9	29,4	29,3	28,8	26,9	24,9	26,0	24,6	23,7	24,3
Educación secundaria	49,6	50,2	49,2	47,0	46,9	48,7	49,1	51,6	53,2	51,7
Superior no universitaria	9,9	9,4	10,0	11,2	10,6	12,2	11,6	10,7	11,1	10,7
Superior universitaria	11,6	11,0	11,5	12,9	15,6	14,2	13,3	13,1	12,0	13,2
No especificado	0,0	0,0	0,0	0,0	0,0	0,1	0,0	0,0	0,0	0,1
Loreto	**100,0**	**100,0**	**100,0**	**100,0**	**100,0**	**100,0**	**100,0**	**100,0**	**100,0**	**100,0**
A lo más primaria 1/	39,8	37,7	39,5	36,9	37,9	34,6	35,8	34,1	35,7	36,1
Educación secundaria	47,1	46,0	44,1	45,5	45,3	46,9	47,1	46,3	46,3	48,0
Superior no universitaria	6,7	9,0	9,2	9,0	9,1	9,3	8,8	10,3	9,5	8,8
Superior universitaria	6,4	7,3	7,2	8,6	7,7	9,2	8,2	9,3	8,5	7,1
Madre de Dios	**100,0**	**100,0**	**100,0**	**100,0**	**100,0**	**100,0**	**100,0**	**100,0**	**100,0**	**100,0**
A lo más primaria 1/	26,2	25,7	23,4	24,0	24,3	22,9	22,3	23,6	22,6	22,3
Educación secundaria	51,5	49,9	49,2	48,4	49,5	48,6	49,9	50,2	54,8	52,8
Superior no universitaria	11,4	12,6	13,7	14,0	13,7	13,0	13,1	11,9	11,0	13,6
Superior universitaria	10,9	11,8	13,7	13,6	12,6	15,5	14,8	14,3	11,6	11,3
Moquegua	**100,0**	**100,0**	**100,0**	**100,0**	**100,0**	**100,0**	**100,0**	**100,0**	**100,0**	**100,0**
A lo más primaria 1/	24,4	22,6	21,2	22,7	22,6	20,1	22,4	21,1	21,8	19,9
Educación secundaria	44,5	44,5	44,1	42,5	43,7	43,0	42,5	41,5	42,4	41,6
Superior no universitaria	18,3	18,4	18,4	18,9	18,3	17,8	18,0	18,4	17,4	18,5
Superior universitaria	12,7	14,6	16,2	15,8	15,4	19,1	17,1	18,9	18,4	20,1
No especificado	0,1	0,0	0,1	0,0	0,0	0,0	0,0	0,1	0,0	0,0
Pasco	**100,0**	**100,0**	**100,0**	**100,0**	**100,0**	**100,0**	**100,0**	**100,0**	**100,0**	**100,0**
A lo más primaria 1/	34,4	34,3	33,0	31,0	31,0	30,5	29,3	31,1	28,8	28,7
Educación secundaria	42,6	43,6	42,0	43,6	44,0	41,0	43,5	44,3	45,9	45,0
Superior no universitaria	9,2	9,2	10,5	10,6	9,5	10,9	10,2	10,3	10,7	11,1
Superior universitaria	13,8	13,0	14,5	14,8	15,5	17,6	17,1	14,4	14,6	15,2
Piura	**100,0**	**100,0**	**100,0**	**100,0**	**100,0**	**100,0**	**100,0**	**100,0**	**100,0**	**100,0**
A lo más primaria 1/	39,9	37,0	36,5	38,1	34,7	35,1	35,9	35,3	36,2	35,5
Educación secundaria	39,8	42,7	41,6	41,0	42,7	42,3	42,1	42,7	43,5	42,7
Superior no universitaria	11,9	12,5	12,6	12,8	13,0	12,8	13,1	12,5	11,6	13,1
Superior universitaria	8,4	7,7	9,3	8,1	9,6	9,8	8,9	9,5	8,6	8,7
Puno	**100,0**	**100,0**	**100,0**	**100,0**	**100,0**	**100,0**	**100,0**	**100,0**	**100,0**	**100,0**
A lo más primaria 1/	37,4	37,9	35,3	35,4	34,2	32,4	31,5	32,8	31,8	31,9
Educación secundaria	42,8	40,1	43,2	43,2	43,2	42,5	43,8	41,0	45,2	44,3
Superior no universitaria	9,5	9,8	9,0	7,8	8,6	9,7	8,6	9,9	8,3	9,3
Superior universitaria	10,3	12,2	12,5	13,6	14,0	15,3	16,1	16,2	14,8	14,5
No especificado	0,0	0,0	0,0	0,0	0,1	0,0	0,0	0,0	0,0	0,0

Continúa...

CUADRO Nº 1.7
PERÚ: POBLACIÓN EN EDAD DE TRABAJAR, SEGÚN NIVEL EDUCATIVO Y DEPARTAMENTO, 2007- 2016

(Porcentaje)

Conclusión.

Nivel educativo/ Departamento	2007	2008	2009	2010	2011	2012	2013	2014	2015	2016
San Martín	**100,0**	**100,0**	**100,0**	**100,0**	**100,0**	**100,0**	**100,0**	**100,0**	**100,0**	**100,0**
A lo más primaria 1/	45,1	43,4	42,2	39,1	43,2	38,3	39,9	44,1	42,3	42,1
Educación secundaria	39,9	40,3	41,3	39,9	38,6	40,9	40,6	38,2	39,7	39,9
Superior no universitaria	9,9	9,9	10,4	12,7	11,4	12,7	12,2	9,5	10,3	10,9
Superior universitaria	5,1	6,4	6,0	8,2	6,8	8,1	7,4	8,2	7,7	7,1
No especificado	0,0	0,0	0,0	0,0	0,0	0,0	0,0	0,0	0,0	0,0
Tacna	**100,0**	**100,0**	**100,0**	**100,0**	**100,0**	**100,0**	**100,0**	**100,0**	**100,0**	**100,0**
A lo más primaria 1/	20,1	18,0	17,6	17,5	20,9	18,3	19,8	19,7	18,5	17,6
Educación secundaria	51,4	49,0	49,1	47,7	47,7	48,3	46,1	49,7	49,8	47,6
Superior no universitaria	11,8	12,0	14,5	13,6	13,8	13,1	13,1	12,5	12,8	13,0
Superior universitaria	16,7	21,0	18,7	21,1	17,6	20,4	20,9	18,0	18,9	21,8
No especificado	0,0	0,0	0,0	0,0	0,0	0,0	0,0	0,1	0,0	0,1
Tumbes	**100,0**	**100,0**	**100,0**	**100,0**	**100,0**	**100,0**	**100,0**	**100,0**	**100,0**	**100,0**
A lo más primaria 1/	32,4	28,6	26,9	26,6	26,6	24,8	27,7	25,1	24,7	24,3
Educación secundaria	44,3	48,0	48,6	46,1	46,2	46,5	45,0	49,1	48,9	49,1
Superior no universitaria	15,4	14,7	14,4	16,6	16,7	15,9	15,3	14,2	14,5	15,1
Superior universitaria	7,9	8,7	10,0	10,6	10,5	12,7	12,0	11,6	11,9	11,5
Ucayali	**100,0**	**100,0**	**100,0**	**100,0**	**100,0**	**100,0**	**100,0**	**100,0**	**100,0**	**100,0**
A lo más primaria 1/	33,4	32,2	32,3	31,8	30,4	29,6	29,8	31,2	28,4	28,1
Educación secundaria	48,5	49,1	47,9	49,3	48,7	48,1	48,3	49,4	49,5	50,5
Superior no universitaria	12,1	10,7	11,3	10,5	11,6	11,8	11,9	10,5	12,5	11,5
Superior universitaria	5,9	8,0	8,5	8,4	9,2	10,5	10,0	8,9	9,7	10,0

1/ Incluye: sin nivel, inicial y primaria.

2/ Comprende los 43 distritos que conforman la provincia de Lima.

3/ Comprende las provincias de: Barranca, Cajatambo, Canta, Cañete, Huaral, Huarochiri, Huaura, Oyón y Yauyos.

Fuente: Instituto Nacional de Estadística e Informática-Encuesta Nacional de Hogares.

CUADRO Nº 1.8
PERÚ: POBLACIÓN EN EDAD DE TRABAJAR, SEGÚN QUINTIL, ÁREA DE RESIDENCIA Y REGIÓN NATURAL
2007 - 2016
(Miles de personas)

Quintil / Área de residencia/ Región natural	2007	2008	2009	2010	2011	2012	2013	2014	2015	2016	Tasa de crecimiento promedio anual (%) 2007 - 2016	Variación porcentual 2016/2015
Total	**20 193,3**	**20 533,2**	**20 875,0**	**21 223,5**	**21 579,4**	**21 939,9**	**22 303,4**	**22 668,6**	**23 034,2**	**23 401,6**	**1,7**	**1,6**
I Quintil	3 327,6	3 382,1	3 461,4	3 528,2	3 604,4	3 716,4	3 784,5	3 873,4	3 919,1	4 031,4	2,2	2,9
II Quintil	3 769,4	3 843,5	3 910,3	3 986,8	4 038,3	4 140,3	4 208,4	4 229,0	4 345,0	4 391,9	1,7	1,1
III Quintil	4 011,3	4 123,4	4 200,7	4 292,6	4 358,4	4 427,4	4 503,3	4 545,8	4 600,8	4 696,3	1,8	2,1
IV Quintil	4 331,1	4 427,4	4 457,8	4 519,7	4 620,3	4 651,3	4 759,5	4 886,2	4 912,1	4 954,3	1,5	0,9
V Quintil	4 754,0	4 756,8	4 844,9	4 896,2	4 958,1	5 004,4	5 047,7	5 134,2	5 257,2	5 327,7	1,3	1,3
Área de residencia												
Urbana	**15 056,7**	**15 428,8**	**15 801,7**	**16 180,6**	**16 559,7**	**16 952,6**	**17 349,1**	**17 735,7**	**18 132,9**	**18 532,9**	**2,3**	**2,2**
I Quintil	2 551,8	2 626,5	2 692,8	2 782,9	2 844,4	2 981,5	3 042,7	3 080,7	3 189,5	3 261,7	2,8	2,3
II Quintil	2 818,0	2 907,7	3 023,1	3 080,5	3 162,2	3 241,1	3 310,1	3 353,2	3 451,3	3 529,4	2,5	2,3
III Quintil	3 014,5	3 130,4	3 143,6	3 283,0	3 355,4	3 416,6	3 520,3	3 577,9	3 606,0	3 711,9	2,3	2,9
IV Quintil	3 218,1	3 265,8	3 349,3	3 357,4	3 463,1	3 516,5	3 629,8	3 779,2	3 843,8	3 893,6	2,1	1,3
V Quintil	3 454,3	3 498,5	3 593,0	3 676,7	3 734,6	3 796,8	3 846,1	3 944,7	4 042,2	4 136,2	2,0	2,3
Rural	**5 136,6**	**5 104,3**	**5 073,3**	**5 042,9**	**5 019,8**	**4 987,3**	**4 954,3**	**4 932,9**	**4 901,4**	**4 868,8**	**-0,6**	**-0,7**
I Quintil	875,4	866,3	869,5	864,8	865,3	871,5	886,4	878,6	878,2	877,8	0,0	0,0
II Quintil	947,8	939,2	938,4	926,6	933,8	927,2	924,7	928,3	920,2	917,8	-0,4	-0,3
III Quintil	994,3	1 004,3	1 006,5	1 005,1	993,8	988,1	985,5	992,6	965,0	966,4	-0,3	0,2
IV Quintil	1 087,5	1 095,9	1 072,9	1 061,3	1 063,6	1 055,1	1 032,1	1 029,1	1 024,4	1 008,6	-0,8	-1,5
V Quintil	1 231,7	1 198,6	1 186,0	1 185,1	1 163,2	1 145,4	1 125,6	1 104,3	1 113,6	1 098,2	-1,3	-1,4
Región natural												
Costa	**11 344,0**	**11 557,9**	**11 790,7**	**12 016,1**	**12 243,9**	**12 461,8**	**12 707,1**	**12 943,7**	**13 176,6**	**13 430,5**	**1,9**	**1,9**
I Quintil	1 961,0	1 998,4	2 037,3	2 102,7	2 116,0	2 210,8	2 238,7	2 259,3	2 321,7	2 380,3	2,2	2,5
II Quintil	2 122,0	2 184,1	2 245,8	2 283,6	2 342,5	2 390,2	2 438,5	2 468,7	2 492,4	2 545,2	2,0	2,1
III Quintil	2 268,2	2 344,5	2 338,6	2 415,7	2 500,7	2 512,6	2 562,1	2 603,4	2 648,7	2 686,6	1,9	1,4
IV Quintil	2 405,7	2 428,8	2 501,7	2 504,9	2 540,2	2 578,7	2 653,3	2 751,0	2 791,6	2 829,1	1,8	1,3
V Quintil	2 587,1	2 602,2	2 667,2	2 709,1	2 744,6	2 769,5	2 814,6	2 861,3	2 922,2	2 989,3	1,6	2,3
Sierra	**6 372,8**	**6 475,0**	**6 539,5**	**6 624,3**	**6 707,0**	**6 796,5**	**6 882,4**	**6 953,2**	**7 054,1**	**7 121,5**	**1,2**	**1,0**
I Quintil	1 067,2	1 085,0	1 118,9	1 122,9	1 149,3	1 159,4	1 192,2	1 212,9	1 236,0	1 255,0	1,8	1,5
II Quintil	1 170,4	1 190,9	1 210,9	1 226,5	1 251,8	1 285,8	1 279,3	1 324,2	1 320,6	1 355,7	1,6	2,7
III Quintil	1 255,7	1 302,6	1 291,7	1 314,8	1 326,9	1 348,2	1 375,8	1 361,8	1 405,7	1 399,9	1,2	-0,4
IV Quintil	1 365,3	1 367,6	1 403,9	1 424,3	1 434,0	1 454,3	1 468,1	1 465,2	1 487,9	1 506,4	1,1	1,2
V Quintil	1 514,3	1 529,0	1 514,1	1 535,9	1 544,9	1 548,7	1 567,1	1 589,2	1 603,9	1 604,5	0,6	0,0
Selva	**2 476,5**	**2 500,2**	**2 544,8**	**2 583,1**	**2 628,5**	**2 681,6**	**2 713,8**	**2 771,7**	**2 803,6**	**2 849,6**	**1,6**	**1,6**
I Quintil	404,1	400,0	415,1	411,9	423,7	447,2	458,6	465,6	469,8	475,8	1,8	1,3
II Quintil	447,3	458,5	472,2	478,8	492,9	505,2	512,0	508,2	519,3	519,5	1,7	0,0
III Quintil	491,4	501,6	513,4	524,1	529,3	538,2	530,4	556,9	567,8	565,9	1,6	-0,3
IV Quintil	537,0	548,0	549,2	561,5	565,4	566,2	578,8	592,4	586,1	618,2	1,6	5,5
V Quintil	596,7	592,1	594,9	606,9	617,2	624,8	634,0	648,6	660,5	670,2	1,3	1,5

Fuente: Instituto Nacional de Estadística e Informática-Encuesta Nacional de Hogares.

CUADRO Nº 1.9
PERÚ: POBLACIÓN EN EDAD DE TRABAJAR, SEGÚN ESTADO CIVIL O CONYUGAL ,ÁREA DE RESIDENCIA Y REGIÓN NATURAL 2007 - 2016

(Miles de personas)

Estado civil o conyugal/ Área de residencia/ Región natural	2007	2008	2009	2010	2011	2012	2013	2014	2015	2016	Tasa de crecimiento promedio anual (%) 2007 - 2016	Variación porcentual 2016/2015
Total	**20 192,0**	**20 533,2**	**20 875,0**	**21 223,5**	**21 576,4**	**21 939,9**	**22 303,4**	**22 668,6**	**23 034,2**	**23 401,6**	**1,7**	**1,6**
Conviviente	4 462,0	4 577,9	4 714,5	4 836,7	4 866,6	4 911,2	5 141,9	5 335,6	5 750,0	5 953,0	3,3	3,5
Casado/a	6 073,8	6 017,3	6 074,4	6 046,1	6 069,6	6 124,8	6 028,0	6 030,2	6 090,1	6 119,8	0,1	0,5
Viudo/a	838,5	860,2	827,6	860,6	881,9	889,9	915,9	942,2	915,0	956,9	1,5	4,6
Alguna vez unido/a	1 287,9	1 409,1	1 501,5	1 614,3	1 686,0	1 689,5	1 806,5	1 881,8	1 974,3	2 055,5	5,3	4,1
Soltero/a	7 529,7	7 668,6	7 757,0	7 865,7	8 072,3	8 324,5	8 411,1	8 478,7	8 304,8	8 316,5	1,1	0,1
Área de residencia												
Urbana	**15 049,3**	**15 421,7**	**15 796,1**	**16 175,2**	**16 556,6**	**16 948,4**	**17 340,7**	**17 735,8**	**18 132,9**	**18 532,9**	**2,3**	**2,2**
Conviviente	3 067,6	3 195,3	3 344,7	3 436,4	3 521,5	3 529,1	3 825,3	4 010,2	4 265,1	4 463,8	4,3	4,7
Casado/a	4 511,9	4 491,7	4 569,4	4 586,1	4 609,7	4 703,2	4 566,2	4 608,7	4 720,0	4 783,2	0,7	1,3
Viudo/a	579,4	615,7	586,5	618,1	636,7	643,0	677,5	709,7	691,1	725,7	2,5	5,0
Alguna vez unido/a	1 100,7	1 206,0	1 296,1	1 400,0	1 475,5	1 481,4	1 593,6	1 655,4	1 745,0	1 818,0	5,7	4,2
Soltero/a	5 789,6	5 913,1	5 999,4	6 134,6	6 313,3	6 591,7	6 678,0	6 751,7	6 711,7	6 742,2	1,7	0,5
Rural	**5 142,7**	**5 111,4**	**5 079,0**	**5 048,3**	**5 019,8**	**4 991,5**	**4 962,7**	**4 932,9**	**4 901,4**	**4 868,8**	**-0,6**	-0,7
Conviviente	1 394,4	1 382,6	1 369,8	1 400,4	1 345,1	1 382,1	1 316,5	1 325,4	1 484,9	1 489,3	0,7	0,3
Casado/a	1 561,9	1 525,6	1 505,0	1 459,9	1 459,9	1 421,5	1 461,9	1 421,5	1 370,1	1 336,5	-1,7	-2,5
Viudo/a	259,1	244,5	241,2	242,5	245,2	246,9	238,4	232,5	223,9	231,2	-1,3	3,3
Alguna vez unido/a	187,2	203,2	205,4	214,3	210,5	208,1	212,9	226,4	229,4	237,5	2,7	3,6
Soltero/a	1 740,1	1 755,5	1 757,6	1 731,2	1 759,1	**1 732,9**	1 733,1	1 727,0	1 593,1	1 574,3	-1,1	-1,2
Región natural												
Costa	**11 345,1**	**11 559,3**	**11 792,7**	**12 016,4**	**12 241,5**	**12 462,1**	**12 705,0**	**12 943,7**	**13 176,6**	**13 430,5**	**1,9**	1,9
Conviviente	2 238,3	2 316,5	2 401,7	2 455,5	2 488,0	2 494,8	2 685,3	2 774,0	2 930,8	3 048,1	3,5	4,0
Casado/a	3 475,0	3 437,2	3 488,2	3 470,7	3 457,0	3 500,5	3 386,3	3 412,9	3 456,4	3 518,3	0,1	1,8
Viudo/a	441,0	454,5	425,6	455,4	474,4	474,3	501,5	507,1	502,6	524,8	2,0	4,4
Alguna vez unido/a	846,6	947,2	1 012,5	1 075,6	1 133,9	1 146,2	1 212,8	1 264,7	1 331,4	1 388,1	5,6	4,3
Soltero/a	4 344,2	4 404,0	4 464,6	4 559,2	4 688,2	4 846,3	4 919,1	4 984,9	4 955,5	4 951,2	1,5	-0,1
Sierra	**6 369,1**	**6 472,7**	**6 536,5**	**6 624,0**	**6 706,4**	**6 796,1**	**6 884,7**	**6 954,2**	**7 054,1**	**7 121,5**	**1,2**	1,0
Conviviente	1 344,8	1 363,5	1 394,2	1 437,2	1 421,9	1 450,5	1 487,6	1 544,1	1 734,6	1 777,4	3,1	2,5
Casado/a	2 048,6	2 023,7	2 039,5	2 019,5	2 044,4	2 037,4	2 042,3	2 040,4	2 069,3	2 054,7	0,0	-0,7
Viudo/a	324,4	332,6	324,3	326,7	327,3	329,9	328,8	347,6	327,6	336,1	0,4	2,6
Alguna vez unido/a	279,5	293,5	308,8	352,0	355,6	337,1	388,5	393,0	410,7	427,9	4,8	4,2
Soltero/a	2 371,8	2 459,3	2 469,7	2 488,6	2 557,2	2 641,2	2 637,5	2 629,1	2 511,9	2 525,5	0,7	0,5
Selva	**2 477,8**	**2 501,2**	**2 545,9**	**2 583,1**	**2 628,5**	**2 681,6**	**2 713,7**	**2 770,8**	**2 803,5**	**2 849,6**	**1,6**	1,6
Conviviente	879,0	897,9	918,5	944,0	956,7	966,0	969,0	1 017,5	1 084,7	1 127,5	2,8	4,0
Casado/a	550,2	556,4	546,7	555,9	568,2	586,8	599,4	576,9	564,4	546,8	-0,1	-3,1
Viudo/a	73,1	73,2	77,7	78,5	80,2	85,6	85,6	87,6	84,8	96,0	3,1	13,2
Alguna vez unido/a	161,8	168,4	180,2	186,7	196,5	206,1	205,2	224,1	232,3	239,5	4,5	3,1
Soltero/a	813,7	805,3	822,7	818,0	826,9	837,1	854,4	864,7	837,4	839,8	0,4	0,3
No especificado	-	-	-	-	-	-	-	-	-		-	-

Fuente: Instituto Nacional de Estadística e Informática-Encuesta Nacional de Hogares.

CUADRO Nº 1.10

PERÚ: POBLACIÓN EN EDAD DE TRABAJAR, POR ETNIA SEGÚN ÁREA DE RESIDENCA,REGIÓN NATURAL Y DEPARTAMENTO, 2012

(Miles de personas)

Área de residencia/Región natural/Departamento	Total	2012				
		Indígena 3/	Blanco	Mestizo	Otro 4/	No sabe
Total	**21 939,9**	**5 982,8**	**1 281,3**	**12 079,5**	**1 573,6**	**1 022,7**
Área de residencia						
Urbana	16 948,4	3 689,6	1 025,5	10 357,0	1 108,9	767,4
Rural	4 991,5	2 293,2	255,8	1 722,5	464,7	255,3
Región natural						
Costa	12 462,1	1 750,9	907,6	8 227,7	948,3	627,7
Sierra	6 796,1	3 609,5	273,9	2 199,0	443,8	269,9
Selva	2 681,6	622,4	99,8	1 652,7	181,5	125,1
Departamento						
Amazonas	289,9	33,7	11,3	228,3	1,1	15,5
Áncash	809,5	304,9	41,4	455,1	4,9	3,2
Apurímac	308,8	274,8	2,0	25,3	0,2	6,6
Arequipa	950,8	374,7	38,6	492,1	12,8	32,5
Ayacucho	448,3	352,5	6,5	58,6	5,4	25,3
Cajamarca	1 052,5	27,8	158,7	502,5	323,0	40,5
Callao	748,2	115,4	54,0	450,5	68,4	59,9
Cusco	927,4	638,8	21,0	231,6	2,4	33,5
Huancavelica	303,4	244,2	4,5	32,2	3,1	19,4
Huánuco	575,5	314,5	11,2	207,4	35,3	7,1
Ica	564,6	82,6	10,9	447,6	20,8	2,8
Junín	920,4	350,1	29,0	419,1	115,3	7,0
La Libertad	1 303,7	45,4	101,0	916,9	117,4	122,9
Lambayeque	903,2	34,4	74,5	689,3	84,7	20,3
Provincia de Lima 1/	6 513,0	1 133,2	512,0	4 016,4	494,4	356,9
Región Lima 2/	669,0	134,3	28,5	392,0	58,1	56,1
Loreto	670,6	116,1	18,7	468,0	34,5	33,3
Madre de Dios	91,2	55,4	2,1	27,3	1,3	5,0
Moquegua	135,9	59,4	3,9	68,5	1,2	2,9
Pasco	204,8	103,4	1,2	85,8	1,3	13,1
Piura	1 269,8	32,5	96,7	964,1	110,7	65,8
Puno	955,2	900,8	0,4	27,6	0,6	25,8
San Martín	572,0	89,6	23,2	375,0	27,9	56,4
Tacna	247,7	114,0	8,9	109,1	8,0	7,6
Tumbes	171,5	3,0	13,7	122,4	30,5	1,9
Ucayali	333,0	47,2	7,6	266,8	10,2	1,2

1/ Comprende los 43 distritos que conforman la provincia de Lima.

2/ Comprende las provincias de: Barranca, Cajatambo, Canta, Cañete, Huaral, Huarochiri, Huaura, Oyón y Yauyos.

3/ Incluye: Quechua , Aymara y Nativo o Indígena de la Amazonía.

4/ Inlcuye: Negro, Mulato, Zambo, Afro peruano y otro.

Fuente: Instituto Nacional de Estadística e Informática-Encuesta Nacional de Hogares.

CUADRO Nº 1.11
PERÚ: POBLACIÓN EN EDAD DE TRABAJAR POR ETNIA SEGÚN ÁREA DE RESIDENCIA,REGIÓN NATURAL Y DEPARTAMENTO, 2013
(Miles de personas)

Área de residencia/Región natural/Departamento	Total	2013				
		Indígena 3/	Blanco	Mestizo	Otro 4/	No sabe
Total	**22 303,4**	**5 478,1**	**1 160,6**	**12 478,2**	**1 707,4**	**1 479,1**
Área de residencia						
Urbana	17 340,7	3 297,9	922,5	10 838,6	1 116,7	1 165,0
Rural	4 962,7	2 180,3	238,1	1 639,6	590,7	314,1
Región natural						
Costa	12 705,0	1 403,2	788,5	8 747,4	866,5	899,5
Sierra	6 884,7	3 509,8	263,4	2 144,5	588,2	378,7
Selva	2 713,7	565,1	108,6	1 586,3	252,7	201,0
Departamento						
Amazonas	292,4	38,1	3,6	234,9	0,5	15,2
Áncash	818,4	316,8	42,2	451,9	3,9	3,6
Apurímac	311,6	241,6	1,7	24,0	1,0	43,3
Arequipa	965,3	369,2	35,7	490,4	14,9	55,1
Ayacucho	456,7	343,0	6,9	53,6	5,6	47,7
Cajamarca	1 064,1	30,2	158,0	425,6	443,8	6,5
Callao	761,3	84,0	47,6	505,6	58,5	65,6
Cusco	938,5	647,4	10,9	224,8	2,7	52,8
Huancavelica	307,9	236,2	3,0	44,5	3,2	21,0
Huánuco	583,0	309,5	18,1	193,8	38,3	23,4
Ica	573,8	84,5	14,5	432,5	36,4	5,9
Junín	932,3	355,2	34,1	362,4	172,0	8,5
La Libertad	1 326,9	32,9	95,9	981,2	135,8	81,1
Lambayeque	916,5	34,2	74,2	656,3	117,1	34,6
Provincia de Lima 1/	6 653,1	860,8	408,2	4 393,6	373,8	616,6
Región Lima 2/	669,0	121,9	25,9	415,0	42,2	64,0
Loreto	683,8	108,1	24,4	449,7	55,2	46,3
Madre de Dios	94,2	56,4	2,0	30,7	2,1	3,1
Moquegua	137,9	60,7	4,0	65,2	2,4	5,6
Pasco	208,1	93,4	1,1	107,7	0,0	5,9
Piura	1 287,5	25,1	85,7	992,5	115,7	68,5
Puno	970,7	827,6	9,2	66,3	0,9	66,6
San Martín	583,4	49,0	26,8	365,3	33,9	108,4
Tacna	252,0	97,7	6,7	114,4	10,2	22,9
Tumbes	174,5	4,8	13,4	128,4	26,4	1,5
Ucayali	340,5	49,8	6,5	267,9	10,8	5,5

1/ Comprende los 43 distritos que conforman la provincia de Lima.

2/ Comprende las provincias de: Barranca, Cajatambo, Canta, Cañete, Huaral, Huarochiri, Huaura, Oyón y Yauyos.

3/ Incluye: Quechua , Aymara y Nativo o Indígena de la Amazonía.

4/ Inlcuye: Negro, Mulato, Zambo, Afro peruano y otro.

Fuente: Instituto Nacional de Estadística e Informática-Encuesta Nacional de Hogares.

CUADRO Nº 1.12

PERÚ: POBLACIÓN EN EDAD DE TRABAJAR POR ETNIA SEGÚN ÁREA DE RESIDENCIA,REGIÓN NATURAL Y DEPARTAMENTO, 2014

(Miles de personas)

Área de residencia/Región natural/Departamento	Total	2014				
		Indígena 3/	Blanco	Mestizo	Otro 4/	No sabe
Total	**22 668,6**	**5 383,8**	**1 207,2**	**12 638,9**	**1 747,8**	**1 690,9**
Área de residencia						
Urbana	17 735,8	3 201,1	960,8	11 059,7	1 186,8	1 327,3
Rural	4 932,9	2 182,7	246,4	1 579,2	561,0	363,6
Región natural						
Costa	12 943,7	1 182,6	817,9	8 906,2	991,3	1 045,6
Sierra	6 954,2	3 593,0	289,5	2 078,4	569,6	423,7
Selva	2 770,8	608,2	99,8	1 654,3	186,9	221,7
Departamento						
Amazonas	294,9	47,1	3,7	227,2	0,6	16,2
Áncash	827,2	323,6	33,0	465,8	3,1	1,7
Apurímac	314,5	245,2	0,8	23,6	0,0	44,9
Arequipa	979,7	378,1	32,4	450,2	27,1	92,0
Ayacucho	465,1	366,7	8,0	45,9	4,7	39,8
Cajamarca	1 075,6	22,6	187,5	453,3	408,6	3,6
Callao	774,5	72,7	48,7	520,9	56,9	75,3
Cusco	949,7	651,1	14,7	248,7	3,7	31,5
Huancavelica	312,3	225,2	1,7	42,1	0,5	42,9
Huánuco	590,7	325,7	9,2	199,4	40,3	16,1
Ica	582,9	80,7	20,2	414,5	65,5	2,1
Junín	944,0	369,9	35,5	441,6	87,1	9,9
La Libertad	1 350,2	37,7	96,7	737,4	257,1	221,2
Lambayeque	929,8	24,8	74,5	734,7	65,8	30,1
Provincia de Lima 1/	6 784,1	689,7	422,7	4 710,4	333,5	627,8
Región Lima 2/	679,6	76,1	29,7	466,4	39,5	68,0
Loreto	697,1	102,1	16,6	467,7	48,7	61,9
Madre de Dios	97,3	55,2	2,2	32,7	1,4	5,8
Moquegua	139,9	62,1	3,1	67,1	3,1	4,6
Pasco	211,3	103,1	1,2	98,2	0,0	8,8
Piura	1 305,2	13,2	115,0	887,5	202,5	86,9
Puno	986,4	904,7	5,9	41,0	1,6	33,2
San Martín	594,8	52,2	19,8	369,8	28,1	125,0
Tacna	256,4	100,9	4,6	91,3	27,4	32,1
Tumbes	177,5	3,3	11,9	130,8	28,5	3,0
Ucayali	347,9	50,0	8,1	270,8	12,5	6,5

1/ Comprende los 43 distritos que conforman la provincia de Lima.

2/ Comprende las provincias de: Barranca, Cajatambo, Canta, Cañete, Huaral, Huarochiri, Huaura, Oyón y Yauyos.

3/ Incluye: Quechua , Aymara y Nativo o Indígena de la Amazonía.

4/ Inlcuye: Negro, Mulato, Zambo, Afro peruano y otro.

Fuente: Instituto Nacional de Estadística e Informática-Encuesta Nacional de Hogares.

CUADRO Nº 1.13

PERÚ: POBLACIÓN EN EDAD DE TRABAJAR POR ETNIA SEGÚN ÁREA DE RESIDENCIA,REGIÓN NATURAL Y DEPARTAMENTO, 2015

(Miles de personas)

Área de residencia/Región natural/Departamento	Total	2015				
		Indígena 3/	Blanco	Mestizo	Otro 4/	No sabe
Total	**23 034,2**	**5 442,0**	**1 169,4**	**12 809,9**	**1 614,5**	**1 998,5**
Área de residencia						
Urbana	18 132,9	3 256,8	953,0	11 302,8	1 071,0	1 549,2
Rural	4 901,4	2 185,2	216,4	1 507,1	543,4	449,3
Región natural						
Costa	13 176,6	1 151,6	821,7	9 127,7	879,1	1 196,6
Sierra	7 054,1	3 674,6	258,4	1 999,3	580,6	541,2
Selva	2 803,5	615,8	89,3	1 682,9	154,8	260,7
Departamento						
Amazonas	297,4	45,2	4,4	219,1	0,9	27,8
Áncash	835,9	345,3	34,1	452,4	3,9	0,1
Apurímac	317,4	257,8	1,3	23,3	0,6	34,4
Arequipa	994,0	349,6	33,2	464,7	21,3	125,3
Ayacucho	473,4	389,8	5,0	47,3	4,5	26,7
Cajamarca	1 086,7	27,1	155,9	432,4	462,0	9,3
Callao	788,0	52,4	46,9	586,8	41,2	60,7
Cusco	960,7	582,4	13,7	262,5	3,9	98,2
Huancavelica	316,8	229,3	3,5	44,4	1,0	38,6
Huánuco	598,3	331,5	10,3	166,1	69,0	21,4
Ica	592,0	86,4	12,7	438,8	53,5	0,7
Junín	955,5	428,2	34,6	410,9	62,4	19,4
La Libertad	1 373,8	28,2	88,7	677,9	204,8	374,2
Lambayeque	942,8	32,9	69,2	735,9	67,7	37,1
Provincia de Lima 1/	6 919,5	689,8	398,5	4 858,9	255,8	716,6
Región Lima 2/	687,4	84,2	19,7	503,8	25,4	54,2
Loreto	710,4	134,6	13,5	499,4	17,7	45,1
Madre de Dios	100,3	55,8	2,3	36,5	0,7	5,2
Moquegua	141,9	61,9	5,4	62,5	6,1	6,0
Pasco	214,5	102,9	1,7	97,3	0,1	12,5
Piura	1 322,7	7,7	161,4	848,8	249,7	55,2
Puno	1 002,0	936,4	1,9	31,0	0,5	32,2
San Martín	606,3	35,0	24,8	382,7	10,3	153,4
Tacna	260,7	96,4	6,7	107,6	19,7	30,3
Tumbes	180,5	3,2	14,8	126,2	26,0	10,4
Ucayali	355,3	47,7	5,3	292,9	5,9	3,5

1/ Comprende los 43 distritos que conforman la provincia de Lima.

2/ Comprende las provincias de: Barranca, Cajatambo, Canta, Cañete, Huaral, Huarochiri, Huaura, Oyón y Yauyos.

3/ Incluye: Quechua , Aymara y Nativo o Indígena de la Amazonía.

4/ Inlcuye: Negro, Mulato, Zambo, Afro peruano y otro.

Fuente: Instituto Nacional de Estadística e Informática-Encuesta Nacional de Hogares.

CUADRO Nº 1.14
PERÚ: POBLACIÓN EN EDAD DE TRABAJAR POR ETNIA SEGÚN ÁREA DE RESIDENCIA ,REGIÓN NATURAL Y DEPARTAMENTO, 2016
(Miles de personas)

Área de residencia/Región natural/Departamento	Total	2016				
		Indígena 3/	Blanco	Mestizo	Otro 4/	No sabe
Total	**23 401,6**	**5 662,7**	**1 160,5**	**11 305,3**	**1 867,2**	**3 405,9**
Área de residencia						
Urbana	18 532,9	3 518,2	923,4	9 932,3	1 296,4	2 862,6
Rural	4 868,8	2 144,5	237,2	1 373,0	570,8	543,3
Región natural						
Costa	13 430,5	1 363,1	787,2	7 737,2	1 049,6	2 493,4
Sierra	7 121,5	3 657,9	280,8	1 931,6	622,1	629,2
Selva	2 849,6	641,7	92,5	1 636,5	195,5	283,3
Departamento						
Amazonas	299,8	43,9	6,8	217,9	1,3	29,8
Áncash	844,5	339,0	44,7	452,2	5,4	3,3
Apurímac	320,4	252,0	1,7	20,4	0,3	46,0
Arequipa	1 008,2	358,7	34,3	481,5	19,8	114,0
Ayacucho	**481,6**	**367,5**	**6,7**	**52,8**	**10,6**	**44,1**
Cajamarca	1 097,5	23,4	172,8	370,5	486,2	44,7
Callao	801,8	69,6	46,4	449,1	55,9	180,8
Cusco	971,6	624,4	15,0	209,6	4,4	118,2
Huancavelica	321,1	226,8	2,3	40,3	0,7	50,9
Huánuco	606,0	319,6	11,8	147,4	103,6	23,6
Ica	601,1	88,1	11,1	459,0	42,5	0,4
Junín	966,7	412,2	30,7	431,1	64,5	28,2
La Libertad	1 397,8	26,8	117,0	635,0	240,6	378,4
Lambayeque	955,7	26,4	70,5	716,3	73,8	68,7
Provincia de Lima 1/	7 056,0	858,5	343,3	3 790,5	310,9	1 752,8
Región Lima 2/	696,1	93,5	23,3	428,4	31,3	119,6
Loreto	723,8	130,5	12,1	489,3	27,0	64,9
Madre de Dios	103,5	59,6	3,0	28,4	0,5	11,9
Moquegua	143,9	63,7	4,8	64,1	4,8	6,6
Pasco	217,6	109,2	1,3	91,1	0,8	15,3
Piura	1 340,2	9,6	151,1	779,9	309,7	89,9
Puno	1 017,8	945,6	1,0	43,3	1,3	26,6
San Martín	617,7	47,2	23,5	394,7	14,1	138,2
Tacna	265,0	108,9	6,7	101,2	17,2	31,1
Tumbes	183,5	2,2	14,1	121,1	32,5	13,6
Ucayali	362,7	55,9	4,5	290,3	7,5	4,4

1/ Comprende los 43 distritos que conforman la provincia de Lima.

2/ Comprende las provincias de: Barranca, Cajatambo, Canta, Cañete, Huaral, Huarochiri, Huaura, Oyón y Yauyos.

3/ Incluye: Quechua , Aymara y Nativo o Indígena de la Amazonía.

4/ Inlcuye: Negro, Mulato, Zambo, Afro peruano y otro.

Fuente: Instituto Nacional de Estadística e Informática-Encuesta Nacional de Hogares.

B. Características de la Población Económicamente Activa

CUADRO Nº 1.15
PERÚ: POBLACIÓN ECONÓMICAMENTE ACTIVA, SEGÚN ÁREA DE RESIDENCIA, REGIÓN NATURAL Y DEPARTAMENTO, 2007 - 2016
(Miles de personas)

Área de residencia/Región natural/Departamento	2007	2008	2009	2010	2011	2012
Total	**14 907,2**	**15 156,8**	**15 451,3**	**15 738,1**	**15 948,8**	**16 143,1**
Área de residencia						
Urbana	10 688,0	10 961,3	11 241,7	11 591,1	11 852,8	12 115,1
Rural	4 219,2	4 195,6	4 209,7	4 147,0	4 096,0	4 028,0
Región natural						
Costa	8 013,1	8 140,1	8 339,8	8 550,6	8 639,1	8 854,0
Sierra	4 960,3	5 074,0	5 147,1	5 178,5	5 255,9	5 214,8
Selva	1 933,8	1 942,7	1 964,5	2 009,0	2 053,8	2 074,3
Departamento						
Amazonas	219,9	218,9	223,2	228,3	231,9	225,5
Áncash	572,4	593,3	587,6	590,5	592,2	607,7
Apurímac	232,6	238,7	228,5	237,2	244,3	246,2
Arequipa	642,2	618,6	636,6	649,3	669,7	660,7
Ayacucho	320,1	329,9	325,4	334,1	341,1	333,7
Cajamarca	811,9	842,7	832,7	814,6	819,9	778,4
Callao	476,3	480,2	496,0	506,6	517,5	521,4
Cusco	677,0	712,1	731,6	711,5	736,1	749,1
Huancavelica	229,7	232,2	237,1	234,9	248,3	254,4
Huánuco	415,3	423,8	433,1	437,9	441,2	444,9
Ica	363,5	376,9	388,8	395,2	405,9	415,5
Junín	635,4	669,8	668,2	688,4	699,7	695,2
La Libertad	830,2	837,0	902,9	925,0	909,0	947,9
Lambayeque	605,5	610,4	632,1	638,1	633,8	636,1
Provincia de Lima 1/	4 106,3	4 238,8	4 286,2	4 433,2	4 509,4	4 621,7
Región Lima 2/	463,2	453,2	472,9	459,4	479,8	486,4
Loreto	478,4	456,9	464,4	471,2	479,6	500,7
Madre de Dios	63,6	66,1	68,2	70,6	70,9	74,3
Moquegua	98,2	93,0	96,7	99,1	100,1	103,9
Pasco	136,8	133,7	153,3	154,1	155,1	158,8
Piura	875,8	857,8	893,3	900,7	875,1	898,0
Puno	731,0	738,8	749,5	772,6	783,0	783,6
San Martín	403,9	401,6	405,4	426,1	438,6	425,4
Tacna	163,1	172,1	168,4	176,1	178,1	179,2
Tumbes	124,2	120,7	121,6	127,3	128,1	129,3
Ucayali	230,5	239,5	247,5	256,2	260,6	265,2

Continúa...

CUADRO Nº 1.15
PERÚ: POBLACIÓN ECONÓMICAMENTE ACTIVA, SEGÚN ÁREA DE RESIDENCIA, REGIÓN NATURAL Y DEPARTAMENTO, 2007 - 2016

(Miles de personas)

Conclusión.

Área de residencia/Región natural/Departamento	2013	2014	2015	2016		Intervalo de confianza al 95%		Tasa de crecimiento promedio anual (%) 2007 - 2016	Variación porcentual (%) 2016/2015
				Abs.	C.V. (%)	Inferior	Superior		
Total	**16 326,5**	**16 396,4**	**16 498,4**	**16 903,7**	**1,1**	**16 542,7**	**17 264,6**	**1,4**	**2,5**
Área de residencia									
Urbana	12 345,2	12 436,4	12 584,1	13 066,1	1,4	12 719,7	13 412,4	2,3	3,8
Rural	3 981,3	3 960,0	3 914,3	3 837,6	1,4	3 735,9	3 939,4	-1,0	-2,0
Región natural									
Costa	8 889,0	8 888,9	8 984,1	9 331,7	1,9	8 978,4	9 685,0	1,7	3,9
Sierra	5 346,4	5 388,2	5 423,0	5 420,8	2,3	5 175,9	5 665,6	1,0	0,0
Selva	2 091,1	2 119,2	2 091,3	2 151,2	3,5	2 003,3	2 299,1	1,2	2,9
Departamento									
Amazonas	230,1	227,4	229,7	236,0	8,0	199,0	273,0	0,8	2,8
Áncash	602,6	627,5	625,6	630,5	7,7	535,6	725,3	1,1	0,8
Apurímac	254,2	257,6	267,1	262,2	9,8	211,9	312,4	1,3	-1,9
Arequipa	698,8	700,2	693,1	691,1	7,2	594,1	788,1	0,8	-0,3
Ayacucho	352,6	365,4	361,1	365,9	8,5	305,1	426,7	1,5	1,3
Cajamarca	814,2	815,1	823,3	846,9	6,8	733,5	960,2	0,5	2,9
Callao	526,1	535,9	538,1	562,5	8,0	474,4	650,5	1,9	4,5
Cusco	760,3	757,4	765,9	761,6	8,3	637,5	885,7	1,3	-0,6
Huancavelica	254,8	262,7	257,4	262,0	8,8	216,7	307,4	1,5	1,8
Huánuco	452,5	459,7	468,8	463,1	7,7	393,2	533,0	1,2	-1,2
Ica	418,1	417,6	400,9	421,2	8,2	353,8	488,6	1,7	5,1
Junín	695,9	707,5	719,6	735,2	7,9	621,9	848,4	1,6	2,2
La Libertad	942,7	954,5	952,6	978,2	7,0	844,1	1 112,3	1,8	2,7
Lambayeque	647,9	630,6	635,7	653,7	7,3	560,3	747,2	0,9	2,8
Provincia de Lima 1/	4 600,8	4 585,4	4 693,3	4 884,3	3,5	4 545,5	5 223,0	1,9	4,1
Región Lima 2/	477,7	476,9	489,7	503,4	7,0	433,9	572,8	0,9	2,8
Loreto	516,9	506,4	507,7	515,4	7,5	439,4	591,3	0,8	1,5
Madre de Dios	76,9	77,7	80,6	80,1	12,1	61,0	99,2	2,6	-0,6
Moquegua	105,9	104,6	103,6	107,0	7,6	91,0	122,9	1,0	3,2
Pasco	160,9	157,4	160,4	167,0	9,9	134,6	199,4	2,2	4,1
Piura	917,6	920,7	913,1	923,2	7,0	797,3	1 049,1	0,6	1,1
Puno	803,4	817,4	802,0	795,9	8,5	663,5	928,3	0,9	-0,8
San Martín	437,0	440,0	426,4	454,1	8,2	381,0	527,3	1,3	6,5
Tacna	180,2	182,8	180,2	189,5	7,3	162,2	216,8	1,7	5,1
Tumbes	130,7	130,3	129,3	133,4	9,7	108,1	158,8	0,8	3,2
Ucayali	267,6	277,8	273,4	280,4	8,5	233,5	327,3	2,2	2,6

1/ Comprende los 43 distritos que conforman la provincia de Lima.

2/ Comprende las provincias de: Barranca, Cajatambo, Canta, Cañete, Huaral, Huarochiri, Huaura, Oyón y Yauyos.

Fuente: Instituto Nacional de Estadística e Informática-Encuesta Nacional de Hogares.

CUADRO Nº 1.16
PERÚ: POBLACIÓN ECONÓMICAMENTE ACTIVA MASCULINA , SEGÚN ÁREA DE RESIDENCIA, REGIÓN NATURAL Y DEPARTAMENTO, 2007 - 2016
(Miles de personas)

Área de residencia/Región natural/Departamento	2007	2008	2009	2010	2011	2012
Total	**8 351,4**	**8 494,4**	**8 639,7**	**8 743,0**	**8 886,1**	**9 005,6**
Área de residencia						
Urbana	5 929,1	6 093,9	6 253,7	6 376,3	6 536,5	6 674,1
Rural	2 422,3	2 400,5	2 386,0	2 366,7	2 349,6	2 331,5
Región natural						
Costa	4 486,1	4 571,6	4 660,2	4 739,0	4 801,7	4 910,7
Sierra	2 676,6	2 717,2	2 765,4	2 773,3	2 826,5	2 825,0
Selva	1 188,8	1 205,6	1 214,1	1 230,7	1 257,9	1 269,8
Departamento						
Amazonas	131,8	133,2	134,4	134,0	137,1	137,4
Áncash	317,0	328,8	330,8	330,7	331,4	344,2
Apurímac	124,8	127,8	124,1	127,7	135,3	134,5
Arequipa	354,3	345,7	359,8	355,6	369,3	365,0
Ayacucho	174,3	179,1	178,9	181,6	187,9	187,4
Cajamarca	442,2	456,7	446,9	441,8	453,7	448,3
Callao	277,0	281,6	283,1	281,2	291,6	295,5
Cusco	371,4	386,3	387,6	377,1	384,9	398,6
Huancavelica	117,8	115,6	119,8	120,8	126,7	131,4
Huánuco	231,8	238,0	237,2	242,8	245,6	249,7
Ica	210,6	214,4	218,9	223,4	232,5	234,7
Junín	352,0	368,0	370,4	382,2	381,9	378,5
La Libertad	470,9	475,8	510,5	525,5	513,5	529,8
Lambayeque	336,3	338,7	343,6	346,5	345,2	353,5
Provincia de Lima 1/	2 231,3	2 312,3	2 340,9	2 412,0	2 435,1	2 487,7
Región Lima 2/	273,3	262,4	273,7	263,9	263,9	270,8
Loreto	288,1	279,4	287,4	287,9	295,7	299,2
Madre de Dios	41,9	43,0	45,2	45,4	47,7	48,0
Moquegua	58,2	56,1	57,7	59,6	60,6	61,4
Pasco	85,6	82,1	90,7	90,6	92,3	95,4
Piura	509,2	501,1	521,5	511,5	523,0	537,4
Puno	375,5	379,5	390,9	396,4	405,7	397,6
San Martín	259,4	263,9	260,5	270,8	280,9	276,9
Tacna	94,8	100,0	97,2	100,4	103,0	100,1
Tumbes	77,6	76,4	77,1	78,7	81,3	80,6
Ucayali	144,4	148,3	150,8	155,0	160,2	162,1

Continúa...

CUADRO Nº 1.16
PERÚ: POBLACIÓN ECONÓMICAMENTE ACTIVA MASCULINA, SEGÚN ÁREA DE RESIDENCIA, REGIÓN NATURAL Y DEPARTAMENTO, 2007 - 2016

(Miles de personas)

Conclusión.

Área de residencia/Región natural/Departamento	2013	2014	2015	2016		Intervalo de confianza al 95%		Tasa de crecimiento promedio anual(%) 2007 - 2016	Variación porcentual (%) 2016/2015
				Abs.	C.V. (%)	Inferior	Superior		
Total	**9 101,5**	**9 191,7**	**9 288,3**	**9 464,1**	**1,1**	**9 254,7**	**9 673,4**	**1,4**	**1,9**
Área de residencia									
Urbana	6 806,6	6 890,4	7 015,6	7 231,8	1,4	7 031,1	7 432,5	2,2	3,1
Rural	2 295,0	2 301,2	2 272,7	2 232,3	1,4	2 172,8	2 291,7	-0,9	-1,8
Región natural									
Costa	4 947,1	4 955,1	5 063,8	5 203,5	2,0	4 998,0	5 409,0	1,7	2,8
Sierra	2 869,1	2 927,7	2 942,5	2 943,7	2,3	2 809,9	3 077,4	1,1	0,0
Selva	1 285,4	1 308,8	1 282,0	1 316,9	3,5	1 227,3	1 406,6	1,1	2,7
Departamento									
Amazonas	137,2	137,0	135,8	140,4	8,1	118,2	162,6	0,7	3,4
Áncash	336,5	345,4	349,5	352,3	7,8	298,5	406,1	1,2	0,8
Apurímac	136,0	138,7	140,4	141,1	9,9	113,7	168,5	1,4	0,5
Arequipa	382,3	386,4	382,4	384,4	7,2	330,1	438,6	0,9	0,5
Ayacucho	190,3	205,2	203,6	202,3	8,7	167,8	236,8	1,7	-0,6
Cajamarca	455,9	458,1	460,0	463,4	7,0	399,9	526,9	0,5	0,7
Callao	297,1	307,4	315,7	319,4	8,2	267,7	371,0	1,6	1,1
Cusco	404,7	403,1	402,8	402,8	8,3	337,2	468,4	0,9	0,0
Huancavelica	130,2	134,4	133,0	136,3	8,9	112,4	160,2	1,6	2,5
Huánuco	254,1	259,1	261,3	263,0	7,9	222,3	303,8	1,4	0,7
Ica	234,7	238,8	237,1	241,3	8,3	202,1	280,5	1,5	1,8
Junín	381,7	395,8	396,8	401,8	7,9	339,4	464,3	1,5	1,3
La Libertad	531,6	539,2	540,7	548,0	7,1	472,1	624,0	1,7	1,4
Lambayeque	353,0	349,3	359,2	357,2	7,5	305,0	409,5	0,7	-0,6
Provincia de Lima 1/	2 499,9	2 477,2	2 559,6	2 669,1	3,7	2 476,1	2 862,0	2,0	4,3
Región Lima 2/	276,6	279,8	292,1	283,1	7,0	244,2	322,1	0,4	-3,1
Loreto	310,2	309,8	309,6	318,9	7,6	271,7	366,2	1,1	3,0
Madre de Dios	50,2	50,9	53,9	54,1	12,1	41,2	67,0	2,9	0,5
Moquegua	63,3	63,3	62,3	64,2	7,9	54,2	74,1	1,1	3,0
Pasco	96,3	96,8	97,3	100,4	10,0	80,8	120,0	1,8	3,2
Piura	541,2	552,1	547,8	553,2	7,2	475,5	631,0	0,9	1,0
Puno	410,8	420,6	414,3	408,7	8,6	339,9	477,6	0,9	-1,4
San Martín	282,8	286,9	279,5	296,1	8,4	247,4	344,8	1,5	5,9
Tacna	100,8	102,5	103,3	107,1	7,5	91,3	123,0	1,4	3,7
Tumbes	81,8	83,9	82,6	84,3	9,9	67,9	100,7	0,9	2,1
Ucayali	162,1	169,8	167,8	171,1	8,6	142,3	200,0	1,9	2,0

1/ Comprende los 43 distritos que forman la provincia de Lima.

2/ Comprende las provincias de: Barranca, Cajatambo, Canta, Cañete, Huaral, Huarochiri, Huaura, Oyón y Yauyos.

Fuente: Instituto Nacional de Estadística e Informática-Encuesta Nacional de Hogares.

CUADRO Nº 1.17
PERÚ: POBLACIÓN ECONÓMICAMENTE ACTIVA FEMENINA, SEGÚN ÁREA DE RESIDENCIA, REGIÓN NATURAL Y DEPARTAMENTO, 2007 - 2016
(Miles de personas)

Área de residencia/Región natural/Departamento	2007	2008	2009	2010	2011	2012
Total	**6 555,8**	**6 662,4**	**6 811,7**	**6 995,0**	**7 062,7**	**7 137,5**
Área de residencia						
Urbana	4 758,9	4 867,3	4 988,0	5 214,8	5 316,3	5 441,0
Rural	1 796,9	1 795,1	1 823,7	1 780,2	1 746,4	1 696,5
Región natural						
Costa	3 527,1	3 568,5	3 679,5	3 811,6	3 837,3	3 943,3
Sierra	2 283,7	2 356,8	2 381,7	2 405,2	2 429,4	2 389,8
Selva	745,0	737,1	750,5	778,3	796,0	804,4
Departamento						
Amazonas	88,1	85,6	88,8	94,2	94,9	88,1
Áncash	255,4	264,4	256,8	259,8	260,8	263,5
Apurímac	107,8	110,9	104,4	109,5	109,0	111,7
Arequipa	287,9	272,9	276,8	293,6	300,3	295,7
Ayacucho	145,8	150,8	146,5	152,5	153,2	146,3
Cajamarca	369,7	386,0	385,8	372,7	366,2	330,1
Callao	199,4	198,6	212,8	225,4	225,8	225,9
Cusco	305,7	325,8	344,0	334,5	351,2	350,5
Huancavelica	111,9	116,6	117,3	114,1	121,6	122,9
Huánuco	183,5	185,8	196,0	195,1	195,6	195,2
Ica	152,9	162,5	170,0	171,9	173,4	180,9
Junín	283,4	301,8	297,8	306,2	317,8	316,7
La Libertad	359,3	361,1	392,5	399,5	395,5	418,1
Lambayeque	269,2	271,7	288,4	291,6	288,7	282,7
Provincia de Lima 1/	1 875,0	1 926,5	1 945,2	2 021,2	2 074,2	2 134,0
Región Lima 2/	189,9	190,8	199,2	195,5	215,9	215,6
Loreto	190,3	177,5	177,0	183,4	183,9	201,5
Madre de Dios	21,7	23,1	23,0	25,2	23,2	26,3
Moquegua	40,0	36,9	39,0	39,6	39,6	42,5
Pasco	51,2	51,6	62,6	63,5	62,7	63,3
Piura	366,5	356,7	371,8	389,2	352,0	360,6
Puno	355,5	359,4	358,5	376,2	377,3	386,0
San Martín	144,5	137,7	144,8	155,3	157,7	148,5
Tacna	68,3	72,1	71,2	75,7	75,1	79,1
Tumbes	46,6	44,3	44,5	48,7	46,8	48,8
Ucayali	86,1	91,2	96,7	101,1	100,4	103,1

Continúa...

CUADRO Nº 1.17
PERU: POBLACION ECONÓMICAMENTE ACTIVA FEMENINA, SEGÚN ÁREA DE RESIDENCIA, REGIÓN NATURAL Y DEPARTAMENTO, 2007 - 2016
(Miles de personas)

Conclusión.

Área de residencia/Región natural/Departamento	2013	2014	2015	2016		Intervalo de confianza al 95%		Tasa de crecimiento promedio anual(%) 2007 - 2016	Variación porcentual (%) 2016/2015
				Abs.	C.V. (%)	Inferior	Superior		
Total	**7 224,9**	**7 204,7**	**7 210,1**	**7 439,6**	1,2	**7 260,6**	**7 618,6**	**1,4**	**3,2**
Área de residencia									
Urbana	5 538,6	5 545,9	5 568,5	5 834,3	1,5	5 663,0	6 005,5	2,3	4,8
Rural	1 686,3	1 658,7	1 641,6	1 605,3	1,7	1 553,3	1 657,4	-1,2	-2,2
Región natural									
Costa	3 941,9	3 933,8	3 920,3	4 128,2	2,1	3 959,9	4 296,6	1,8	5,3
Sierra	2 477,3	2 460,5	2 480,5	2 477,1	2,4	2 358,3	2 595,9	0,9	-0,1
Selva	805,7	810,4	809,3	834,3	3,9	770,7	897,9	1,3	3,1
Departamento									
Amazonas	92,8	90,4	93,9	95,6	8,4	79,8	111,3	0,9	1,8
Áncash	266,1	282,1	276,1	278,2	7,9	235,1	321,3	1,0	0,8
Apurímac	118,2	118,9	126,7	121,1	9,9	97,5	144,7	1,3	-4,5
Arequipa	316,5	313,8	310,8	306,7	7,6	260,8	352,7	0,7	-1,3
Ayacucho	162,3	160,3	157,5	163,6	8,8	135,5	191,7	1,3	3,9
Cajamarca	358,3	357,0	363,2	383,5	7,1	330,2	436,7	0,4	5,6
Callao	229,0	228,5	222,3	243,1	8,2	204,3	282,0	2,2	9,4
Cusco	355,6	354,3	363,1	358,8	8,6	298,3	419,3	1,8	-1,2
Huancavelica	124,6	128,2	124,3	125,7	9,0	103,4	148,0	1,3	1,1
Huánuco	198,4	200,5	207,4	200,1	7,9	169,1	231,0	1,0	-3,6
Ica	183,4	178,8	163,8	179,9	8,6	149,5	210,4	1,8	9,9
Junín	314,2	311,6	322,8	333,3	8,2	279,6	387,1	1,8	3,3
La Libertad	411,1	415,3	411,9	430,1	7,3	368,7	491,6	2,0	4,4
Lambayeque	294,9	281,3	276,6	296,5	7,4	253,3	339,7	1,1	7,2
Provincia de Lima 1/	2 100,9	2 108,2	2 133,7	2 215,2	3,7	2 053,0	2 377,5	1,9	3,8
Región Lima 2/	201,1	197,2	197,6	220,2	7,5	188,0	252,4	1,7	11,5
Loreto	206,7	196,6	198,1	196,4	8,0	165,5	227,3	0,3	-0,9
Madre de Dios	26,7	26,8	26,7	26,0	13,5	19,2	32,9	2,0	-2,6
Moquegua	42,6	41,3	41,4	42,8	7,7	36,4	49,3	0,7	3,5
Pasco	64,7	60,6	63,2	66,6	10,4	53,0	80,2	3,0	5,4
Piura	376,3	368,5	365,3	370,0	7,2	317,9	422,1	0,1	1,3
Puno	392,6	396,8	387,6	387,2	8,7	321,0	453,3	1,0	-0,1
San Martín	154,2	153,1	146,9	158,0	8,5	131,6	184,5	1,0	7,6
Tacna	79,4	80,3	76,9	82,4	7,5	70,2	94,5	2,1	7,1
Tumbes	49,0	46,4	46,7	49,2	10,0	39,5	58,8	0,6	5,3
Ucayali	105,5	108,0	105,6	109,3	8,9	90,3	128,3	2,7	3,5

1/ Comprende los 43 distritos que conforman la provincia de Lima.

2/ Comprende las provincias de: Barranca, Cajatambo, Canta, Cañete, Huaral, Huarochiri, Huaura, Oyón y Yauyos.

Fuente: Instituto Nacional de Estadística e Informática-Encuesta Nacional de Hogares.

CUADRO Nº 1.18
PERÚ: POBLACIÓN ECONÓMICAMENTE ACTIVA, SEGÚN GRUPOS DE EDAD, ÁREA DE RESIDENCIA Y REGIÓN NATURAL, 2007 - 2016

(Miles de personas)

Grupos de edad / Área de residencia/Región natural	2007	2008	2009	2010	2011	2012
Total	**14 907,2**	**15 156,8**	**15 451,3**	**15 738,1**	**15 948,8**	**16 143,1**
14 a 24 años	3 538,6	3 608,6	3 593,3	3 591,7	3 542,9	3 533,1
25 a 59 años	10 110,2	10 213,8	10 496,7	10 716,8	10 920,6	11 091,1
60 a 64 años	559,5	569,9	589,8	625,5	669,9	668,1
65 y más años	699,0	764,5	771,6	804,1	815,5	850,8
Área de residencia						
Urbana	**10 688,0**	**10 961,3**	**11 241,7**	**11 591,1**	**11 852,8**	**12 115,1**
14 a 24 años	2 383,8	2 464,0	2 461,1	2 500,8	2 499,9	2 508,7
25 a 59 años	7 560,3	7 669,8	7 938,9	8 185,0	8 392,7	8 604,7
60 a 64 años	373,3	397,3	411,9	446,1	483,5	487,4
65 y más años	370,7	430,2	429,8	459,3	476,7	514,3
Rural	**4 219,2**	**4 195,6**	**4 209,7**	**4 147,0**	**4 096,0**	**4 028,0**
14 a 24 años	1 154,8	1 144,6	1 132,2	1 090,9	1 043,0	1 024,4
25 a 59 años	2 549,9	2 544,0	2 557,8	2 531,9	2 527,9	2 486,4
60 a 64 años	186,2	172,7	177,9	179,4	186,3	180,6
65 y más años	328,3	334,3	341,8	344,8	338,7	336,5
Región natural						
Costa	**8 013,1**	**8 140,1**	**8 339,8**	**8 550,6**	**8 639,1**	**8 854,0**
14 a 24 años	1 765,6	1 806,1	1 822,0	1 835,1	1 807,1	1 841,4
25 a 59 años	5 671,6	5 703,1	5 872,3	6 047,1	6 126,6	6 258,0
60 a 64 años	290,0	303,5	310,0	325,4	357,6	369,1
65 y más años	285,9	327,4	335,6	343,0	347,8	385,5
Sierra	**4 960,3**	**5 074,0**	**5 147,1**	**5 178,5**	**5 255,9**	**5 214,8**
14 a 24 años	1 268,3	1 315,6	1 289,8	1 265,0	1 257,5	1 204,9
25 a 59 años	3 143,8	3 192,2	3 287,4	3 314,5	3 386,2	3 410,3
60 a 64 años	207,7	208,4	213,9	222,3	233,8	227,1
65 y más años	340,5	357,8	356,0	376,7	378,4	372,5
Selva	**1 933,8**	**1 942,7**	**1 964,5**	**2 009,0**	**2 053,8**	**2 074,3**
14 a 24 años	504,6	486,9	481,6	491,6	478,3	486,8
25 a 59 años	1 294,8	1 318,5	1 337,0	1 355,2	1 407,8	1 422,8
60 a 64 años	61,8	58,0	65,9	77,8	78,4	71,9
65 y más años	72,5	79,3	80,0	84,3	89,3	92,8

Continúa...

CUADRO Nº 1.18
PERÚ: POBLACIÓN ECONÓMICAMENTE ACTIVA, SEGÚN GRUPOS DE EDAD, ÁREA DE RESIDENICA Y REGIÓN NATURAL, 2007 - 2016

(Miles de personas)

Conclusión.

Grupos de edad / Área de residencia/Región natural	2013	2014	2015	2016	Tasa de crecimiento promedio anual(%) 2007 - 2016	Variación porcentual (%) 2016/2015
Total	**16 326,5**	**16 396,4**	**16 498,4**	**16 903,7**	**1,4**	**2,5**
14 a 24 años	3 458,4	3 376,7	3 209,4	3 213,5	-1,1	0,1
25 a 59 años	11 298,3	11 377,5	11 549,6	11 911,0	1,8	3,1
60 a 64 años	722,8	768,8	799,2	829,9	4,5	3,8
65 y más años	846,9	873,4	940,2	949,3	3,5	1,0
Área de residencia						
Urbana	**12 345,2**	**12 436,4**	**12 584,1**	**13 066,1**	**2,3**	3,8
14 a 24 años	2 493,3	2 427,2	2 309,1	2 377,4	0,0	3,0
25 a 59 años	8 804,3	8 893,9	9 065,4	9 451,8	2,5	4,3
60 a 64 años	536,6	574,6	606,6	628,6	6,0	3,6
65 y más años	511,0	540,6	603,0	608,2	5,7	0,9
Rural	**3 981,3**	**3 960,0**	**3 914,3**	**3 837,6**	**-1,0**	-2,0
14 a 24 años	965,0	949,5	900,3	836,2	-3,5	-7,1
25 a 59 años	2 494,1	2 483,5	2 484,2	2 459,2	-0,4	-1,0
60 a 64 años	186,2	194,2	192,7	201,2	0,9	4,4
65 y más años	336,0	332,8	337,2	341,0	0,4	1,1
Región natural						
Costa	**8 889,0**	**8 888,9**	**8 984,1**	**9 331,7**	**1,7**	3,9
14 a 24 años	1 765,2	1 693,4	1 646,6	1 717,8	-0,3	4,3
25 a 59 años	6 325,3	6 383,3	6 454,4	6 723,1	1,9	4,2
60 a 64 años	417,9	424,4	446,6	454,8	5,1	1,8
65 y más años	380,6	387,9	436,4	436,0	4,8	-0,1
Sierra	**5 346,4**	**5 388,2**	**5 423,0**	**5 420,8**	**1,0**	0,0
14 a 24 años	1 239,5	1 204,8	1 134,7	1 062,8	-1,9	-6,3
25 a 59 años	3 502,4	3 525,2	3 605,5	3 664,5	1,7	1,6
60 a 64 años	231,7	266,3	273,4	282,9	3,5	3,5
65 y más años	372,7	391,9	409,4	410,6	2,1	0,3
Selva	**2 091,1**	**2 119,2**	**2 091,3**	**2 151,2**	**1,2**	2,9
14 a 24 años	453,6	478,5	428,0	432,9	-1,7	1,1
25 a 59 años	1 470,6	1 469,0	1 489,6	1 523,4	1,8	2,3
60 a 64 años	73,2	78,1	79,2	92,2	4,5	16,4
65 y más años	93,7	93,6	94,4	102,7	3,9	8,7

Fuente: Instituto Nacional de Estadística e Informática-Encuesta Nacional de Hogares.

CUADRO Nº 1.19
PERÚ: POBLACIÓN ECONÓMICAMENTE ACTIVA, SEGÚN GRUPOS DE EDAD Y DEPARTAMENTO, 2007 - 2016
(Porcentaje)

Grupos de edad/ Departamento	2007	2008	2009	2010	2011	2012	2013	2014	2015	2016
Amazonas	**100,0**	**100,0**	**100,0**	**100,0**	**100,0**	**100,0**	**100,0**	**100,0**	**100,0**	**100,0**
14 a 24 años	27,0	24,6	24,6	23,6	23,2	20,7	19,1	18,4	16,6	16,1
25 a 59 años	63,7	67,7	66,1	67,1	67,2	69,7	71,6	72,6	73,8	73,1
60 a 64 años	4,3	2,7	3,7	3,9	4,0	4,1	4,0	3,7	3,9	4,6
65 y más años	5,0	5,1	5,5	5,4	5,6	5,6	5,3	5,4	5,6	6,2
Áncash	**100,0**	**100,0**	**100,0**	**100,0**	**100,0**	**100,0**	**100,0**	**100,0**	**100,0**	**100,0**
14 a 24 años	23,7	24,5	24,3	24,4	22,3	21,5	21,2	20,6	20,1	19,5
25 a 59 años	65,2	64,3	64,8	64,5	66,3	67,5	68,0	66,6	67,4	68,9
60 a 64 años	3,8	4,0	4,1	4,2	4,6	4,1	4,1	5,1	5,2	4,4
65 y más años	7,4	7,3	6,8	6,9	6,7	6,8	6,7	7,6	7,3	7,2
Apurímac	**100,0**	**100,0**	**100,0**	**100,0**	**100,0**	**100,0**	**100,0**	**100,0**	**100,0**	**100,0**
14 a 24 años	24,0	24,9	23,1	23,2	23,3	21,7	21,6	18,8	19,1	17,7
25 a 59 años	64,0	64,2	66,0	64,1	64,2	66,4	66,0	68,4	68,3	70,4
60 a 64 años	4,7	4,1	4,9	5,0	4,7	4,5	4,4	4,9	4,4	4,2
65 y más años	7,3	6,8	6,0	7,6	7,9	7,4	8,0	7,8	8,1	7,6
Arequipa	**100,0**	**100,0**	**100,0**	**100,0**	**100,0**	**100,0**	**100,0**	**100,0**	**100,0**	**100,0**
14 a 24 años	20,9	19,6	19,4	18,7	18,9	18,9	19,3	19,0	16,8	16,6
25 a 59 años	70,7	71,7	71,4	72,8	71,2	72,4	71,4	70,5	71,9	71,8
60 a 64 años	3,8	3,8	4,3	3,8	4,9	4,2	4,6	5,1	5,0	5,7
65 y más años	4,6	4,8	4,8	4,7	5,0	4,5	4,7	5,5	6,2	5,9
Ayacucho	**100,0**	**100,0**	**100,0**	**100,0**	**100,0**	**100,0**	**100,0**	**100,0**	**100,0**	**100,0**
14 a 24 años	27,7	28,6	26,1	25,5	26,7	24,3	25,0	26,0	23,3	21,2
25 a 59 años	61,5	60,1	62,9	63,1	62,6	65,0	64,2	63,2	65,6	67,3
60 a 64 años	3,9	4,2	4,3	4,3	4,0	4,1	4,3	4,6	4,7	4,7
65 y más años	6,9	7,1	6,8	7,2	6,7	6,5	6,5	6,3	6,3	6,8
Cajamarca	**100,0**	**100,0**	**100,0**	**100,0**	**100,0**	**100,0**	**100,0**	**100,0**	**100,0**	**100,0**
14 a 24 años	28,0	27,8	27,5	24,0	23,3	22,4	23,2	21,5	20,7	19,5
25 a 59 años	62,6	62,1	63,5	65,5	66,1	67,2	66,8	67,7	68,3	68,9
60 a 64 años	3,5	3,8	3,2	4,2	4,2	4,4	3,8	4,3	4,6	4,9
65 y más años	5,8	6,3	5,8	6,3	6,3	6,1	6,1	6,5	6,4	6,6
Callao	**100,0**	**100,0**	**100,0**	**100,0**	**100,0**	**100,0**	**100,0**	**100,0**	**100,0**	**100,0**
14 a 24 años	21,5	20,4	19,3	18,4	18,2	17,7	18,2	17,1	17,3	17,0
25 a 59 años	72,5	73,0	74,0	74,2	73,4	74,0	73,2	74,8	74,0	73,7
60 a 64 años	3,3	3,6	4,1	4,4	4,7	4,4	5,0	4,9	4,5	5,0
65 y más años	2,7	3,0	2,6	3,1	3,6	3,9	3,6	3,2	4,2	4,3
Cusco	**100,0**	**100,0**	**100,0**	**100,0**	**100,0**	**100,0**	**100,0**	**100,0**	**100,0**	**100,0**
14 a 24 años	24,7	25,4	25,2	22,7	22,2	21,9	21,2	20,2	18,6	16,7
25 a 59 años	66,0	64,1	64,3	67,0	66,2	67,4	67,4	67,6	68,5	70,0
60 a 64 años	3,7	3,9	4,1	3,5	4,7	3,9	4,0	4,9	5,4	5,3
65 y más años	5,6	6,5	6,4	6,8	6,9	6,8	7,4	7,4	7,5	7,9
Huancavelica	**100,0**	**100,0**	**100,0**	**100,0**	**100,0**	**100,0**	**100,0**	**100,0**	**100,0**	**100,0**
14 a 24 años	29,5	29,3	29,7	28,9	30,9	31,1	29,3	29,2	26,9	25,7
25 a 59 años	59,0	60,2	59,1	60,0	59,3	58,2	60,0	60,3	61,9	63,5
60 a 64 años	4,1	3,7	4,3	4,3	3,4	4,1	4,1	3,9	4,6	3,8
65 y más años	7,3	6,9	6,9	6,9	6,4	6,6	6,6	6,5	6,6	6,9
Huánuco	**100,0**	**100,0**	**100,0**	**100,0**	**100,0**	**100,0**	**100,0**	**100,0**	**100,0**	**100,0**
14 a 24 años	26,5	25,4	25,6	24,8	23,0	22,5	21,4	21,4	20,5	18,9
25 a 59 años	63,8	64,7	65,2	64,6	66,8	66,9	68,2	67,7	68,4	69,4
60 a 64 años	3,7	3,6	3,4	4,3	4,0	4,2	4,5	4,8	4,4	5,0
65 y más años	6,0	6,3	5,8	6,3	6,1	6,4	5,9	6,1	6,6	6,7
Ica	**100,0**	**100,0**	**100,0**	**100,0**	**100,0**	**100,0**	**100,0**	**100,0**	**100,0**	**100,0**
14 a 24 años	23,2	22,9	22,5	21,7	22,1	22,4	20,4	20,9	17,8	18,3
25 a 59 años	67,7	68,1	69,6	69,4	68,0	67,6	69,1	69,4	71,2	71,0
60 a 64 años	4,6	3,9	2,9	3,8	4,8	5,0	5,5	4,5	5,4	5,1
65 y más años	4,5	5,0	5,0	5,1	5,1	5,0	5,1	5,2	5,6	5,6
Junín	**100,0**	**100,0**	**100,0**	**100,0**	**100,0**	**100,0**	**100,0**	**100,0**	**100,0**	**100,0**
14 a 24 años	24,2	26,7	25,4	26,7	25,1	24,6	23,0	24,1	23,3	23,8
25 a 59 años	65,1	63,5	65,2	63,2	65,6	64,8	66,3	64,1	65,3	64,7
60 a 64 años	4,8	3,7	3,7	4,5	3,6	4,4	4,5	5,5	4,7	4,9
65 y más años	5,8	6,0	5,6	5,6	5,8	6,2	6,2	6,3	6,8	6,6

Continúa...

CUADRO Nº 1.19
PERÚ: POBLACIÓN ECONÓMICAMENTE ACTIVA, SEGÚN GRUPOS DE EDAD Y DEPARTAMENTO, 2007 - 2016
(Porcentaje)

Grupos de edad/ Departamento	2007	2008	2009	2010	2011	2012	2013	2014	2015	2016
La Libertad	**100,0**	**100,0**	**100,0**	**100,0**	**100,0**	**100,0**	**100,0**	**100,0**	**100,0**	**100,0**
14 a 24 años	23,5	25,5	23,6	23,8	23,4	23,5	23,2	22,7	20,8	20,9
25 a 59 años	69,0	65,2	66,3	66,9	68,0	66,5	67,4	67,1	68,0	69,4
60 a 64 años	3,2	3,7	4,5	3,8	3,8	4,7	4,5	5,1	5,4	4,6
65 y más años	4,2	5,6	5,6	5,5	4,9	5,3	4,9	5,1	5,9	5,1
Lambayeque	**100,0**	**100,0**	**100,0**	**100,0**	**100,0**	**100,0**	**100,0**	**100,0**	**100,0**	**100,0**
14 a 24 años	25,3	25,6	25,1	22,3	21,2	21,6	22,0	20,9	20,2	18,2
25 a 59 años	65,6	65,5	65,4	68,1	68,1	68,6	67,4	68,1	69,0	69,3
60 a 64 años	4,4	3,7	3,9	3,6	4,5	4,0	5,1	5,4	5,0	6,2
65 y más años	4,6	5,2	5,6	5,9	6,1	5,8	5,5	5,6	5,7	6,3
Provicnia de Lima 1/	**100,0**	**100,0**	**100,0**	**100,0**	**100,0**	**100,0**	**100,0**	**100,0**	**100,0**	**100,0**
14 a 24 años	20,7	21,6	21,2	21,3	20,9	20,7	19,3	18,3	18,0	18,1
25 a 59 años	72,6	71,3	71,9	71,4	71,8	71,3	72,2	73,3	72,7	73,0
60 a 64 años	3,7	3,8	3,4	3,8	4,1	4,1	4,7	4,6	4,8	4,8
65 y más años	3,0	3,3	3,4	3,5	3,3	3,9	3,7	3,8	4,5	4,2
Región Lima 2/	**100,0**	**100,0**	**100,0**	**100,0**	**100,0**	**100,0**	**100,0**	**100,0**	**100,0**	**100,0**
14 a 24 años	23,1	20,1	21,1	19,6	21,4	21,1	20,4	18,5	17,9	21,4
25 a 59 años	68,1	68,2	67,6	69,6	67,3	67,1	67,2	69,5	68,5	65,6
60 a 64 años	3,6	4,6	4,6	4,4	3,5	4,7	5,6	5,4	7,1	5,6
65 y más años	5,3	7,1	6,8	6,3	7,8	7,1	6,8	6,6	6,5	7,4
Loreto	**100,0**	**100,0**	**100,0**	**100,0**	**100,0**	**100,0**	**100,0**	**100,0**	**100,0**	**100,0**
14 a 24 años	28,0	25,4	24,3	24,9	23,3	24,6	22,8	21,9	20,5	19,8
25 a 59 años	64,6	67,7	67,6	66,7	68,8	68,2	69,7	70,0	71,5	70,7
60 a 64 años	3,7	3,0	4,3	4,4	3,8	2,9	3,2	3,8	3,7	4,6
65 y más años	3,7	3,8	3,9	4,0	4,1	4,3	4,3	4,3	4,4	4,9
Madre de Dios	**100,0**	**100,0**	**100,0**	**100,0**	**100,0**	**100,0**	**100,0**	**100,0**	**100,0**	**100,0**
14 a 24 años	23,5	23,4	22,4	20,9	21,7	20,1	19,3	19,3	18,3	17,5
25 a 59 años	71,2	71,3	72,7	73,3	72,6	74,5	75,1	75,5	75,7	76,5
60 a 64 años	2,9	2,7	2,1	2,8	2,8	2,6	2,6	2,3	2,8	2,2
65 y más años	2,5	2,5	2,9	3,0	2,9	2,8	3,0	3,0	3,2	3,8
Moquegua	**100,0**	**100,0**	**100,0**	**100,0**	**100,0**	**100,0**	**100,0**	**100,0**	**100,0**	**100,0**
14 a 24 años	18,2	14,8	16,0	16,1	15,2	15,5	14,8	14,1	13,3	13,8
25 a 59 años	71,2	74,7	72,8	73,4	73,0	72,6	72,0	72,5	71,9	73,8
60 a 64 años	5,3	4,1	4,7	4,7	5,2	5,4	5,8	6,2	6,7	5,6
65 y más años	5,3	6,3	6,5	5,8	6,6	6,6	7,4	7,2	8,1	6,8
Pasco	**100,0**	**100,0**	**100,0**	**100,0**	**100,0**	**100,0**	**100,0**	**100,0**	**100,0**	**100,0**
14 a 24 años	25,3	24,8	26,2	25,8	24,1	24,6	25,0	23,6	22,1	21,9
25 a 59 años	66,9	66,5	64,8	65,5	66,4	66,6	66,6	66,5	68,0	68,1
60 a 64 años	3,0	3,5	3,9	3,9	3,9	3,7	3,5	4,6	4,3	3,9
65 y más años	4,8	5,2	5,1	4,9	5,7	5,1	4,9	5,3	5,6	6,1
Piura	**100,0**	**100,0**	**100,0**	**100,0**	**100,0**	**100,0**	**100,0**	**100,0**	**100,0**	**100,0**
14 a 24 años	26,8	25,5	25,6	25,3	23,4	23,6	23,0	22,6	20,8	20,5
25 a 59 años	64,3	65,2	65,3	65,8	67,2	67,8	68,0	66,9	68,9	69,6
60 a 64 años	3,8	3,7	4,1	3,8	4,2	3,4	3,4	4,8	4,5	4,3
65 y más años	5,1	5,6	5,0	5,1	5,2	5,2	5,6	5,7	5,7	5,6

Continúa...

CUADRO Nº 1.19
PERÚ: POBLACIÓN ECONÓMICAMENTE ACTIVA, SEGÚN GRUPOS DE EDAD Y DEPARTAMENTO, 2007 - 2016
(Porcentaje)

Conclusión.

Grupos de edad/ Departamento	2007	2008	2009	2010	2011	2012	2013	2014	2015	2016
Puno	**100,0**	**100,0**	**100,0**	**100,0**	**100,0**	**100,0**	**100,0**	**100,0**	**100,0**	**100,0**
14 a 24 años	26,6	26,1	25,2	26,6	25,6	24,3	25,0	25,2	23,0	21,7
25 a 59 años	60,4	61,0	61,4	59,9	60,3	62,2	62,5	62,0	63,5	64,0
60 a 64 años	4,3	4,4	4,4	4,6	5,0	4,4	4,1	4,2	4,8	5,9
65 y más años	8,8	8,5	8,9	8,9	9,1	9,1	8,4	8,6	8,7	8,3
San Martín	**100,0**	**100,0**	**100,0**	**100,0**	**100,0**	**100,0**	**100,0**	**100,0**	**100,0**	**100,0**
14 a 24 años	23,0	23,3	21,7	22,6	21,8	21,4	20,9	21,6	18,0	19,1
25 a 59 años	70,9	70,8	71,8	69,3	70,1	70,4	71,4	70,8	73,1	72,3
60 a 64 años	2,8	2,8	2,8	4,0	4,4	4,0	3,7	4,0	4,3	4,2
65 y más años	3,4	3,1	3,7	4,1	3,7	4,1	3,9	3,6	4,6	4,4
Tacna	**100,0**	**100,0**	**100,0**	**100,0**	**100,0**	**100,0**	**100,0**	**100,0**	**100,0**	**100,0**
14 a 24 años	20,7	19,7	18,8	19,4	17,5	17,4	16,3	17,2	16,6	15,5
25 a 59 años	72,0	73,2	73,2	73,9	74,0	74,6	74,2	73,9	74,3	73,4
60 a 64 años	3,4	3,7	4,2	3,5	4,0	3,7	4,8	4,5	5,0	6,4
65 y más años	3,9	3,4	3,8	3,3	4,4	4,3	4,8	4,4	4,1	4,7
Tumbes	**100,0**	**100,0**	**100,0**	**100,0**	**100,0**	**100,0**	**100,0**	**100,0**	**100,0**	**100,0**
14 a 24 años	25,0	23,1	21,8	22,5	22,1	19,7	17,4	17,2	14,5	15,8
25 a 59 años	68,3	71,1	71,4	71,8	71,1	73,2	74,1	75,4	77,0	75,8
60 a 64 años	2,7	2,2	3,4	2,4	3,0	3,0	4,3	3,7	4,5	4,3
65 y más años	4,0	3,6	3,5	3,3	3,8	4,1	4,2	3,7	3,9	4,1
Ucayali	**100,0**	**100,0**	**100,0**	**100,0**	**100,0**	**100,0**	**100,0**	**100,0**	**100,0**	**100,0**
14 a 24 años	24,4	24,2	23,4	23,1	22,8	23,1	20,5	22,0	21,0	20,9
25 a 59 años	69,8	69,3	69,6	69,5	69,4	68,9	70,9	69,5	71,0	70,2
60 a 64 años	2,3	2,8	3,1	3,4	3,7	3,9	4,1	3,9	3,9	4,7
65 y más años	3,6	3,7	3,9	4,0	4,1	4,1	4,4	4,6	4,1	4,1

1/ Comprende los 43 distritos que conforman la provincia de Lima.

2/ Comprende las provincias de: Barranca, Cajatambo, Canta, Cañete, Huaral, Huarochiri, Huaura, Oyón y Yauyos.

Fuente: Instituto Nacional de Estadística e Informática-Encuesta Nacional de Hogares.

CUADRO Nº 1.20
PERÚ: POBLACIÓN ECONÓMICAMENTE ACTIVA, SEGÚN NIVEL EDUCATIVO, ÁREA DE RESIDENCIA Y REGIÓN NATURAL, 2007 - 2016
(Miles de personas)

Nivel educativo / Área de residencia/Región natural	2007	2008	2009	2010	2011	2012
Total	**14 907,2**	**15 156,8**	**15 451,3**	**15 738,1**	**15 948,8**	**16 143,1**
A lo más primaria 1/	4 566,4	4 498,8	4 521,4	4 492,7	4 453,8	4 231,4
Educación secundaria	6 248,1	6 422,7	6 432,0	6 654,8	6 688,9	6 758,3
Superior no universitaria	1 974,1	2 073,4	2 213,8	2 297,4	2 438,2	2 448,5
Superior universitaria	2 118,6	2 161,7	2 283,9	2 289,6	2 366,8	2 704,0
No especificado	0,0	0,3	0,2	3,7	1,0	0,9
Área de residencia						
Urbana	**10 688,0**	**10 961,3**	**11 241,7**	**11 591,1**	**11 852,8**	**12 115,1**
A lo más primaria 1/	2 008,1	1 959,6	2 010,8	2 053,3	2 081,3	1 975,7
Educación secundaria	4 836,1	5 015,8	5 003,5	5 213,2	5 241,0	5 281,9
Superior no universitaria	1 809,5	1 903,4	2 037,4	2 115,7	2 259,1	2 262,0
Superior universitaria	2 034,4	2 082,5	2 190,0	2 205,3	2 270,4	2 595,0
No especificado	0,0	0,0	0,0	3,7	1,0	0,5
Rural	**4 219,2**	**4 195,6**	**4 209,7**	**4 147,0**	**4 096,0**	**4 028,0**
A lo más primaria 1/	2 558,3	2 539,1	2 510,7	2 439,4	2 372,5	2 255,7
Educación secundaria	1 412,1	1 406,9	1 428,5	1 441,6	1 447,9	1 476,4
Superior no universitaria	164,6	170,0	176,5	181,6	179,1	186,5
Superior universitaria	84,2	79,3	93,9	84,3	96,5	109,0
No especificado	0,0	0,3	0,2	0,0	0,0	0,4
Región natural						
Costa	**8 013,1**	**8 140,1**	**8 339,8**	**8 550,6**	**8 639,1**	**8 854,0**
A lo más primaria 1/	1 521,5	1 461,3	1 512,4	1 503,7	1 485,4	1 430,3
Educación secundaria	3 722,2	3 862,8	3 828,4	4 003,0	3 991,0	4 016,7
Superior no universitaria	1 302,0	1 360,6	1 461,1	1 544,9	1 625,4	1 610,9
Superior universitaria	1 467,5	1 455,4	1 537,9	1 495,3	1 537,2	1 796,2
No especificado	0,0	0,0	0,0	3,7	0,0	0,0
Sierra	**4 960,3**	**5 074,0**	**5 147,1**	**5 178,5**	**5 255,9**	**5 214,8**
A lo más primaria 1/	2 195,4	2 220,7	2 193,2	2 195,3	2 142,3	2 029,9
Educación secundaria	1 738,4	1 765,4	1 804,2	1 819,2	1 871,1	1 867,6
Superior no universitaria	495,9	527,7	546,7	539,2	580,0	610,3
Superior universitaria	530,5	560,3	602,9	624,8	662,0	706,2
No especificado	0,0	0,0	0,0	0,0	0,5	0,9
Selva	**1 933,8**	**1 942,7**	**1 964,5**	**2 009,0**	**2 053,8**	**2 074,3**
A lo más primaria 1/	849,4	816,8	815,9	793,7	826,0	771,3
Educación secundaria	787,6	794,5	799,3	832,5	826,8	874,0
Superior no universitaria	176,2	185,1	206,0	213,3	232,8	227,3
Superior universitaria	120,6	146,0	143,1	169,5	167,6	201,6
No especificado	0,0	0,3	0,2	0,0	0,5	0,0

Continúa...

CUADRO Nº 1.20
PERÚ: POBLACIÓN ECONÓMICAMENTE ACTIVA, SEGÚN NIVEL EDUCATIVO, ÁREA DE RESIDENCIA Y REGIÓN NATURAL, 2007 - 2016

(Miles de personas)

Conclusión.

Nivel educativo / Área de residencia/Región natural	2013	2014	2015	2016	Tasa de crecimiento promedio anual(%) 2007 - 2016	Variación porcentual (%) 2016/2015
Total	**16 326,5**	**16 396,4**	**16 498,4**	**16 903,7**	**1,4**	**2,5**
A lo más primaria 1/	4 292,7	4 284,2	4 244,7	4 283,8	-0,7	0,9
Educación secundaria	6 913,9	7 051,6	7 282,1	7 220,1	1,6	-0,9
Superior no universitaria	2 404,5	2 333,1	2 278,1	2 517,6	2,7	10,5
Superior universitaria	2 710,1	2 723,3	2 690,8	2 874,7	3,4	6,8
No especificado	5,3	4,2	2,6	7,5	-	-
Área de residencia						
Urbana	**12 345,2**	**12 436,4**	**12 584,1**	**13 066,1**	**2,3**	**3,8**
A lo más primaria 1/	2 057,1	2 062,7	2 104,6	2 188,7	1,0	4,0
Educación secundaria	5 465,2	5 611,9	5 787,8	5 772,3	2,0	-0,3
Superior no universitaria	2 218,2	2 150,1	2 104,3	2 324,1	2,8	10,4
Superior universitaria	2 599,4	2 607,5	2 584,8	2 773,7	3,5	7,3
No especificado	5,3	4,1	2,6	7,4	-	-
Rural	**3 981,3**	**3 960,0**	**3 914,3**	**3 837,6**	**-1,0**	**-2,0**
A lo más primaria 1/	2 235,6	2 221,5	2 140,1	2 095,1	-2,2	-2,1
Educación secundaria	1 448,6	1 439,6	1 494,3	1 447,8	0,3	-3,1
Superior no universitaria	186,3	183,0	173,8	193,5	1,8	11,4
Superior universitaria	110,7	115,8	106,1	101,0	2,0	-4,8
No especificado	0,0	0,1	0,0	0,2	-	-
Región natural						
Costa	**8 889,0**	**8 888,9**	**8 984,1**	**9 331,7**	**1,7**	**3,9**
A lo más primaria 1/	1 447,4	1 372,1	1 395,8	1 401,4	-0,9	0,4
Educación secundaria	4 104,4	4 185,0	4 319,5	4 284,8	1,6	-0,8
Superior no universitaria	1 567,7	1 525,5	1 472,3	1 687,2	2,9	14,6
Superior universitaria	1 764,2	1 802,3	1 793,8	1 951,0	3,2	8,8
No especificado	5,3	4,1	2,6	7,4	-	-
Sierra	**5 346,4**	**5 388,2**	**5 423,0**	**5 420,8**	**1,0**	**0,0**
A lo más primaria 1/	2 047,8	2 108,8	2 066,0	2 058,6	-0,7	-0,4
Educación secundaria	1 946,5	1 978,0	2 070,5	2 023,3	1,7	-2,3
Superior no universitaria	596,3	592,6	585,9	606,2	2,3	3,5
Superior universitaria	755,8	708,8	700,6	732,5	3,6	4,6
No especificado	0,0	0,1	0,0	0,2	-	-
Selva	**2 091,1**	**2 119,2**	**2 091,3**	**2 151,2**	**1,2**	**2,9**
A lo más primaria 1/	797,6	803,3	783,0	823,7	-0,3	5,2
Educación secundaria	862,9	888,6	892,0	912,1	1,6	2,2
Superior no universitaria	240,5	215,1	219,8	224,2	2,7	2,0
Superior universitaria	190,1	212,3	196,5	191,2	5,3	-2,7
No especificado	0,0	0,0	0,0	0,0	-	-

1/ Incluye: sin nivel, inicial y primaria.

Fuente: Instituto Nacional de Estadística e Informática-Encuesta Nacional de Hogares.

CUADRO Nº 1.21

PERÚ: POBLACIÓN ECONÓMICAMENTE ACTIVA, SEGÚN NIVEL EDUCATIVO Y DEPARTAMENTO, 2007 - 2016

(Porcentaje)

Nivel educativo/ Departamento	2007	2008	2009	2010	2011	2012	2013	2014	2015	2016
Amazonas	**100,0**	**100,0**	**100,0**	**100,0**	**100,0**	**100,0**	**100,0**	**100,0**	**100,0**	**100,0**
A lo más primaria 1/	55,4	54,5	52,6	51,9	52,6	51,8	51,4	47,5	48,7	47,7
Educación secundaria	31,3	33,7	32,3	35,2	33,7	31,6	29,8	34,8	35,2	33,9
Superior no universitaria	8,4	6,4	9,0	7,3	8,1	8,8	10,7	9,6	7,6	8,1
Superior universitaria	5,0	5,4	6,1	5,6	5,6	7,8	8,1	8,2	8,6	10,4
Áncash	**100,0**	**100,0**	**100,0**	**100,0**	**100,0**	**100,0**	**100,0**	**100,0**	**100,0**	**100,0**
A lo más primaria 1/	40,8	39,7	38,0	36,7	34,7	31,8	33,7	34,9	32,7	30,6
Educación secundaria	36,8	39,2	37,6	39,7	39,1	40,3	39,4	38,2	42,4	41,8
Superior no universitaria	11,1	10,3	12,6	12,5	12,7	12,7	12,5	12,0	11,1	11,3
Superior universitaria	11,4	10,8	11,8	11,1	13,5	15,2	14,5	14,9	13,8	16,2
No especificado	0,0	0,0	0,0	0,0	0,0	0,0	0,0	0,0	0,0	0,1
Apurímac	**100,0**	**100,0**	**100,0**	**100,0**	**100,0**	**100,0**	**100,0**	**100,0**	**100,0**	**100,0**
A lo más primaria 1/	49,3	49,2	47,5	46,0	46,5	42,7	42,9	44,6	39,8	39,7
Educación secundaria	37,1	35,7	36,6	37,6	35,9	36,3	37,5	34,6	40,1	42,9
Superior no universitaria	7,0	6,3	8,0	7,2	7,9	8,7	7,3	8,5	9,6	8,5
Superior universitaria	6,6	8,9	7,8	9,2	9,6	12,4	12,3	12,3	10,4	8,8
No especificado	0,0	0,0	0,0	0,0	0,0	0,0	0,0	0,0	0,0	0,1
Arequipa	**100,0**	**100,0**	**100,0**	**100,0**	**100,0**	**100,0**	**100,0**	**100,0**	**100,0**	**100,0**
A lo más primaria 1/	18,4	16,9	18,4	18,1	19,1	18,1	15,9	17,4	16,5	15,8
Educación secundaria	43,7	41,1	40,2	39,0	42,6	40,7	42,1	41,9	43,4	42,1
Superior no universitaria	15,9	19,7	17,2	19,1	18,0	19,6	19,4	19,7	19,2	20,8
Superior universitaria	21,9	22,2	24,2	23,8	20,3	21,6	22,6	20,9	20,9	20,5
No especificado	0,0	0,0	0,0	0,0	0,1	0,1	0,0	0,0	0,0	0,8
Ayacucho	**100,0**	**100,0**	**100,0**	**100,0**	**100,0**	**100,0**	**100,0**	**100,0**	**100,0**	**100,0**
A lo más primaria 1/	47,0	46,0	43,3	41,8	42,7	40,8	43,1	39,8	39,0	41,0
Educación secundaria	35,4	36,9	38,3	38,2	37,7	37,9	36,4	40,8	41,6	36,0
Superior no universitaria	8,7	8,1	9,0	9,5	10,3	10,0	9,8	8,1	9,2	11,2
Superior universitaria	8,8	9,0	9,4	10,5	9,4	11,3	10,6	11,3	10,2	11,8
Cajamarca	**100,0**	**100,0**	**100,0**	**100,0**	**100,0**	**100,0**	**100,0**	**100,0**	**100,0**	**100,0**
A lo más primaria 1/	57,3	57,4	58,4	56,0	56,1	50,6	53,1	52,7	50,7	53,9
Educación secundaria	28,2	28,8	25,7	27,2	25,8	31,2	29,9	30,8	33,6	30,5
Superior no universitaria	9,1	7,4	9,1	8,7	10,9	9,3	8,5	8,8	8,2	7,6
Superior universitaria	5,5	6,4	6,9	8,1	7,1	8,8	8,5	7,7	7,5	8,0
Callao	**100,0**	**100,0**	**100,0**	**100,0**	**100,0**	**100,0**	**100,0**	**100,0**	**100,0**	**100,0**
A lo más primaria 1/	12,8	12,9	11,9	12,6	13,5	12,0	11,1	9,6	10,9	9,2
Educación secundaria	51,4	52,8	49,4	50,2	51,4	49,7	50,3	53,6	56,5	51,0
Superior no universitaria	21,0	19,1	21,3	21,6	21,4	20,8	21,9	19,2	17,8	22,8
Superior universitaria	14,7	15,1	17,4	15,5	13,7	17,5	16,7	17,6	14,8	16,6
No especificado	0,0	0,0	0,0	0,1	0,0	0,0	0,0	0,0	0,0	0,4
Cusco	**100,0**	**100,0**	**100,0**	**100,0**	**100,0**	**100,0**	**100,0**	**100,0**	**100,0**	**100,0**
A lo más primaria 1/	39,8	40,3	39,1	39,8	34,8	33,9	35,2	38,3	38,0	35,3
Educación secundaria	36,9	37,9	38,4	38,1	39,6	37,7	36,9	36,1	37,5	36,7
Superior no universitaria	10,6	10,4	11,3	10,8	10,9	13,6	13,4	11,4	11,3	13,1
Superior universitaria	12,7	11,5	11,2	11,4	14,7	14,8	14,6	14,3	13,3	14,3
No especificado	0,0	0,0	0,0	0,0	0,0	0,0	0,0	0,0	0,0	0,6
Huancavelica	**100,0**	**100,0**	**100,0**	**100,0**	**100,0**	**100,0**	**100,0**	**100,0**	**100,0**	**100,0**
A lo más primaria 1/	54,6	54,1	51,5	52,3	49,2	47,4	45,4	47,8	43,4	42,8
Educación secundaria	35,1	34,6	36,5	36,0	37,2	40,1	41,6	40,3	42,6	41,0
Superior no universitaria	5,6	6,1	6,6	6,3	7,0	6,3	6,2	6,6	6,5	7,6
Superior universitaria	4,7	5,2	5,4	5,5	6,6	6,2	6,7	5,2	7,5	8,7

Continúa...

CUADRO Nº 1.21

PERÚ: POBLACIÓN ECONÓMICAMENTE ACTIVA, SEGÚN NIVEL EDUCATIVO Y DEPARTAMENTO, 2007 - 2016

(Porcentaje)

Nivel educativo/ Departamento	2007	2008	2009	2010	2011	2012	2013	2014	2015	2016
Huánuco	**100,0**	**100,0**	**100,0**	**100,0**	**100,0**	**100,0**	**100,0**	**100,0**	**100,0**	**100,0**
A lo más primaria 1/	53,3	52,3	51,8	51,5	49,1	47,1	46,4	46,8	46,0	46,8
Educación secundaria	32,4	32,0	30,7	28,9	31,6	32,2	32,9	35,4	35,0	33,8
Superior no universitaria	5,2	5,6	7,3	7,5	7,1	7,0	7,3	6,9	6,1	5,7
Superior universitaria	9,1	10,1	10,1	12,0	12,1	13,7	13,3	10,9	12,9	13,7
No especificado	0,0	0,0	0,0	0,0	0,1	0,0	0,0	0,0	0,0	0,0
Ica	**100,0**	**100,0**	**100,0**	**100,0**	**100,0**	**100,0**	**100,0**	**100,0**	**100,0**	**100,0**
A lo más primaria 1/	18,7	17,3	15,8	16,5	16,2	14,2	14,5	13,1	13,9	12,4
Educación secundaria	46,4	45,7	45,2	46,0	45,4	48,5	46,3	48,1	48,0	48,1
Superior no universitaria	18,6	21,1	19,8	21,3	21,4	18,8	21,0	20,1	19,6	22,3
Superior universitaria	16,4	15,9	19,2	16,3	17,0	18,5	18,1	18,8	18,5	17,3
Junín	**100,0**	**100,0**	**100,0**	**100,0**	**100,0**	**100,0**	**100,0**	**100,0**	**100,0**	**100,0**
A lo más primaria 1/	35,4	33,2	31,7	31,2	28,5	30,3	28,5	28,3	29,0	29,5
Educación secundaria	39,0	39,7	40,8	42,6	39,7	40,8	42,3	42,8	41,6	41,6
Superior no universitaria	13,2	13,5	14,1	13,5	15,7	13,5	12,7	11,7	13,2	11,7
Superior universitaria	12,4	13,5	13,4	12,7	16,1	15,3	16,5	17,2	16,2	17,2
La Libertad	**100,0**	**100,0**	**100,0**	**100,0**	**100,0**	**100,0**	**100,0**	**100,0**	**100,0**	**100,0**
A lo más primaria 1/	35,4	35,3	36,2	31,5	34,3	33,6	32,6	31,6	32,7	31,1
Educación secundaria	37,6	39,9	37,3	42,9	40,9	37,6	38,8	39,3	37,7	39,2
Superior no universitaria	12,3	12,8	12,6	12,9	12,9	12,7	12,6	14,6	13,7	13,4
Superior universitaria	14,7	12,0	13,9	12,6	11,9	16,0	16,0	14,5	15,9	16,0
No especificado	0,0	0,0	0,0	0,0	0,0	0,0	0,0	0,0	0,0	0,3
Lambayeque	100,0	100,0	100,0	100,0	100,0	100,0	100,0	100,0	100,0	100,0
A lo más primaria 1/	**36,6**	**33,8**	**34,2**	**33,9**	**32,6**	**31,4**	**29,4**	**27,6**	**24,8**	**25,1**
Educación secundaria	42,5	44,2	43,9	43,4	45,6	42,7	45,7	45,3	46,6	43,8
Superior no universitaria	10,1	11,7	12,0	12,3	11,0	13,0	13,4	13,9	14,6	15,9
Superior universitaria	10,8	10,3	10,0	10,4	10,8	13,0	11,6	13,1	14,0	15,2
Provincia de Lima 2/	**100,0**	**100,0**	**100,0**	**100,0**	**100,0**	**100,0**	**100,0**	**100,0**	**100,0**	**100,0**
A lo más primaria 1/	12,0	11,5	11,6	11,8	11,6	10,6	10,3	9,4	9,6	9,4
Educación secundaria	48,1	48,4	47,2	47,8	46,1	45,5	47,1	48,1	48,9	46,0
Superior no universitaria	17,4	18,1	19,2	19,5	21,2	20,1	18,8	17,9	17,3	19,1
Superior universitaria	22,6	21,9	22,1	20,9	21,1	23,8	23,8	24,5	24,2	25,1
No especificado	0,0	0,0	0,0	0,1	0,0	0,0	0,1	0,1	0,1	0,3
Región Lima 3/	**100,0**	**100,0**	**100,0**	**100,0**	**100,0**	**100,0**	**100,0**	**100,0**	**100,0**	**100,0**
A lo más primaria 1/	28,1	28,0	29,1	26,4	23,7	21,8	22,5	21,0	21,9	21,8
Educación secundaria	47,8	49,7	47,2	45,4	48,0	49,6	48,5	51,1	53,8	51,5
Superior no universitaria	11,5	10,6	11,1	13,2	12,0	12,4	13,4	12,8	11,8	12,6
Superior universitaria	12,6	11,7	12,6	15,0	16,3	16,2	15,6	15,0	12,4	14,0
No especificado	0,0	0,0	0,0	0,0	0,0	0,1	0,0	0,0	0,0	0,1

Continúa...

CUADRO Nº 1.21

PERÚ: POBLACIÓN ECONÓMICAMENTE ACTIVA, SEGÚN NIVEL EDUCATIVO Y DEPARTAMENTO, 2007 - 2016

(Porcentaje)

Conclusión.

Nivel educativo/ Departamento	2007	2008	2009	2010	2011	2012	2013	2014	2015	2016
Loreto	**100,0**	**100,0**	**100,0**	**100,0**	**100,0**	**100,0**	**100,0**	**100,0**	**100,0**	**100,0**
A lo más primaria 1/	39,3	36,9	37,4	34,5	36,3	32,7	34,5	31,6	33,7	35,0
Educación secundaria	45,7	44,1	43,3	44,6	44,2	46,1	45,6	46,0	44,8	46,0
Superior no universitaria	7,7	10,6	10,7	10,8	10,9	11,0	10,4	11,9	11,2	10,3
Superior universitaria	7,3	8,4	8,6	10,1	8,6	10,2	9,6	10,5	10,3	8,2
No especificado	0,0	0,1	0,0	0,0	0,0	0,0	0,0	0,0	0,0	0,3
Madre de Dios	**100,0**	**100,0**	**100,0**	**100,0**	**100,0**	**100,0**	**100,0**	**100,0**	**100,0**	**100,0**
A lo más primaria 1/	26,8	25,7	23,5	24,9	24,6	22,2	21,7	23,1	22,2	22,3
Educación secundaria	49,1	47,9	47,7	46,1	47,5	47,4	47,8	47,6	53,8	49,8
Superior no universitaria	12,2	14,3	14,9	15,2	15,0	14,2	14,9	13,5	11,7	14,7
Superior universitaria	11,9	12,1	14,0	13,7	13,0	16,2	15,6	15,8	12,2	12,1
No especificado	0,0	0,0	0,0	0,0	0,0	0,0	0,0	0,0	0,0	**1,0**
Moquegua	**100,0**	**100,0**	**100,0**	**100,0**	**100,0**	**100,0**	**100,0**	**100,0**	**100,0**	**100,0**
A lo más primaria 1/	24,3	22,9	20,5	22,5	22,6	19,8	22,8	21,2	22,4	18,6
Educación secundaria	44,3	43,5	42,8	40,1	40,9	38,8	39,1	39,9	39,0	39,3
Superior no universitaria	19,0	19,2	19,3	21,0	20,4	21,1	20,2	20,2	19,8	21,1
Superior universitaria	12,3	14,4	17,5	16,4	16,0	20,3	17,9	18,8	18,8	20,7
No especificado	0,0	0,0	0,0	0,0	0,0	0,0	0,0	0,0	0,0	**0,3**
Pasco	**100,0**	**100,0**	**100,0**	**100,0**	**100,0**	**100,0**	**100,0**	**100,0**	**100,0**	**100,0**
A lo más primaria 1/	35,5	36,4	34,9	33,7	32,7	32,7	30,6	32,4	30,1	30,9
Educación secundaria	39,4	39,4	39,5	40,1	40,8	38,7	40,5	42,8	43,4	41,1
Superior no universitaria	9,8	10,1	10,7	11,1	10,2	11,5	11,8	11,2	12,0	11,8
Superior universitaria	15,3	14,1	15,0	15,2	16,3	17,1	17,2	13,7	14,4	16,2
Piura	**100,0**	**100,0**	**100,0**	**100,0**	**100,0**	**100,0**	**100,0**	**100,0**	**100,0**	**100,0**
A lo más primaria 1/	39,9	37,2	36,2	38,5	34,4	34,1	35,0	35,1	36,3	34,9
Educación secundaria	38,0	40,4	40,5	38,7	40,9	40,1	39,2	39,7	41,2	40,4
Superior no universitaria	13,7	13,9	14,5	14,9	14,6	14,9	15,5	14,7	12,9	14,8
Superior universitaria	8,4	8,4	8,8	7,9	10,0	10,9	10,3	10,4	9,5	9,6
No especificado	0,0	0,0	0,0	0,0	0,0	0,0	0,0	0,0	0,0	0,3
Puno	**100,0**	**100,0**	**100,0**	**100,0**	**100,0**	**100,0**	**100,0**	**100,0**	**100,0**	**100,0**
A lo más primaria 1/	40,1	40,6	38,2	38,0	37,2	35,2	33,7	34,6	34,2	34,1
Educación secundaria	40,7	37,5	40,9	41,7	41,0	40,2	41,6	39,4	42,5	41,5
Superior no universitaria	9,4	10,6	8,9	7,6	9,4	10,7	9,3	10,9	8,9	9,9
Superior universitaria	9,9	11,4	12,0	12,6	12,5	13,9	15,5	15,1	14,4	13,4
No especificado	0,0	0,0	0,0	0,0	0,0	0,0	0,0	0,0	0,0	1,0
San Martín	**100,0**	**100,0**	**100,0**	**100,0**	**100,0**	**100,0**	**100,0**	**100,0**	**100,0**	**100,0**
A lo más primaria 1/	47,0	43,1	43,3	40,4	43,9	37,7	39,5	43,7	43,1	42,0
Educación secundaria	36,7	38,5	38,4	37,3	35,8	38,6	38,1	36,3	36,0	37,9
Superior no universitaria	10,7	11,1	11,7	13,3	12,5	14,8	14,1	10,5	12,5	12,0
Superior universitaria	5,5	7,3	6,6	8,9	7,8	8,9	8,2	9,4	8,4	8,0
Tacna	**100,0**	**100,0**	**100,0**	**100,0**	**100,0**	**100,0**	**100,0**	**100,0**	**100,0**	**100,0**
A lo más primaria 1/	20,0	18,2	17,6	17,6	21,5	18,6	19,9	19,8	17,3	17,8
Educación secundaria	48,5	45,0	45,5	44,9	44,5	45,6	43,1	47,6	47,2	44,7
Superior no universitaria	13,4	13,7	16,8	15,7	15,1	14,7	15,2	13,8	15,0	14,4
Superior universitaria	18,1	23,0	20,2	21,8	18,9	21,2	21,7	18,7	20,4	22,7
No especificado	0,0	0,0	0,0	0,0	0,0	0,0	0,0	0,1	0,0	0,4
Tumbes	**100,0**	**100,0**	**100,0**	**100,0**	**100,0**	**100,0**	**100,0**	**100,0**	**100,0**	**100,0**
A lo más primaria 1/	32,9	28,3	26,4	26,5	25,7	23,7	27,8	23,9	23,9	23,5
Educación secundaria	42,4	45,5	46,1	43,9	45,2	44,4	41,7	47,6	45,5	47,2
Superior no universitaria	16,8	16,2	16,5	18,5	18,3	18,4	16,7	16,1	17,6	17,2
Superior universitaria	7,9	10,0	11,0	11,1	10,7	13,5	13,8	12,4	13,1	12,0
Ucayali	**100,0**	**100,0**	**100,0**	**100,0**	**100,0**	**100,0**	**100,0**	**100,0**	**100,0**	**100,0**
A lo más primaria 1/	31,9	30,7	31,2	30,4	29,2	28,6	28,3	30,0	25,6	26,0
Educación secundaria	48,1	48,1	46,9	49,4	47,3	46,6	47,2	48,6	49,7	50,4
Superior no universitaria	13,5	11,8	12,6	11,5	13,5	13,1	13,9	11,7	14,3	12,9
Superior universitaria	6,5	9,4	9,3	8,7	10,0	11,8	10,5	9,7	10,5	10,8

1/ Incluye: sin nivel, inicial y primaria.

2/ Comprende los 43 distritos que conforman la provincia de Lima.

3/ Comprende las provincias de: Barranca, Cajatambo, Canta, Cañete, Huaral, Huarochiri, Huaura, Oyón y Yauyos.

Fuente: Instituto Nacional de Estadística e Informática-Encuesta Nacional de Hogares.

CUADRO Nº 1.22
PERÚ: POBLACIÓN ECONÓMICAMENTE ACTIVA, SEGÚN QUINTIL , ÁREA DE RESIDENCIA Y REGIÓN NATURAL, 2007 - 2016

(Miles de personas)

Quintil/ Área de residenica/ Región natural	2007	2008	2009	2010	2011	2012
Total	**14 903,3**	**15 158,2**	**15 448,2**	**15 735,7**	**15 949,1**	**16 142,1**
I Quintil	2 676,9	2 695,4	2 761,7	2 792,8	2 814,4	2 843,6
II Quintil	2 813,8	2 869,0	2 953,6	2 986,2	3 014,1	3 059,0
III Quintil	2 903,5	3 020,8	3 063,6	3 169,1	3 212,3	3 227,3
IV Quintil	3 143,5	3 206,4	3 221,7	3 317,8	3 357,3	3 352,4
V Quintil	3 365,5	3 366,6	3 447,7	3 469,9	3 550,9	3 659,9
Área de residencia						
Urbana	**10 689,5**	**10 968,4**	**11 243,6**	**11 592,3**	**11 853,0**	**12 116,9**
I Quintil	1 798,6	1 849,2	1 889,8	1 970,7	2 005,4	2 070,2
II Quintil	1 970,6	2 045,6	2 173,5	2 228,8	2 273,5	2 295,8
III Quintil	2 202,0	2 290,2	2 237,6	2 362,9	2 436,2	2 463,0
IV Quintil	2 291,5	2 321,1	2 404,0	2 441,9	2 490,4	2 540,2
V Quintil	2 426,8	2 462,3	2 538,7	2 588,0	2 647,4	2 747,7
Rural	**4 213,8**	**4 189,8**	**4 204,6**	**4 143,5**	**4 096,1**	**4 025,3**
I Quintil	727,6	715,1	712,4	697,5	705,5	677,0
II Quintil	786,6	774,0	775,5	766,3	764,9	745,9
III Quintil	822,7	828,1	843,9	834,2	810,5	800,9
IV Quintil	872,9	900,3	896,3	869,1	867,4	858,0
V Quintil	1 003,9	972,5	976,6	976,4	947,8	943,4
Región natural						
Costa	**8 010,5**	**8 140,5**	**8 337,3**	**8 548,4**	**8 639,1**	**8 852,6**
I Quintil	1 377,8	1 375,6	1 439,4	1 470,5	1 455,7	1 518,6
II Quintil	1 483,1	1 562,5	1 597,9	1 657,6	1 666,8	1 689,8
III Quintil	1 669,8	1 690,8	1 662,7	1 744,2	1 784,9	1 782,7
IV Quintil	1 688,8	1 698,5	1 802,3	1 798,2	1 820,6	1 873,6
V Quintil	1 791,0	1 813,2	1 835,0	1 877,9	1 911,1	1 988,0
Sierra	**4 960,3**	**5 075,1**	**5 147,1**	**5 178,4**	**5 256,2**	**5 215,3**
I Quintil	889,2	908,2	930,9	931,3	944,8	921,5
II Quintil	962,9	971,7	999,4	1 009,5	1 020,0	1 028,8
III Quintil	988,4	1 057,6	1 032,5	1 039,9	1 054,5	1 041,9
IV Quintil	1 024,9	1 010,4	1 062,9	1 076,1	1 092,7	1 099,5
V Quintil	1 095,0	1 127,2	1 121,4	1 121,6	1 144,2	1 123,6
Selva	**1 932,5**	**1 942,6**	**1 963,8**	**2 009,0**	**2 053,8**	**2 074,3**
I Quintil	315,8	299,2	311,4	305,2	314,9	330,3
II Quintil	335,6	349,3	365,0	372,3	378,3	386,7
III Quintil	377,5	390,5	390,6	401,8	408,1	415,2
IV Quintil	421,0	428,9	427,0	444,4	455,5	437,9
V Quintil	482,6	474,7	469,7	485,3	497,1	504,2

Continúa...

CUADRO Nº 1.22
PERÚ: POBLACIÓN ECONÓMICAMENTE ACTIVA, SEGÚN QUINTIL , ÁREA DE RESIDENCIA Y REGIÓN NATURAL, 2007 - 2016

(Miles de personas)

Conclusión.

Quintil/ Área de residenica/ Región natural	2013	2014	2015	2016	Tasa de crecimiento promedio anual(%) 2007 - 2016	Variación porcentual 2016/2015
Total	**16 328,8**	**16 396,4**	**16 498,1**	**16 903,7**	**1,4**	**2,5**
I Quintil	2 902,5	2 923,4	2 936,1	2 972,5	1,2	1,2
II Quintil	3 067,5	3 073,8	3 127,1	3 150,2	1,3	0,7
III Quintil	3 275,4	3 284,7	3 225,0	3 392,7	1,7	5,2
IV Quintil	3 457,3	3 494,3	3 521,9	3 599,9	1,5	2,2
V Quintil	3 626,1	3 620,3	3 688,1	3 788,4	1,3	2,7
Área de residencia						
Urbana	**12 353,4**	**12 436,4**	**12 583,8**	**13 066,1**	**2,3**	**3,8**
I Quintil	2 113,7	2 112,3	2 139,7	2 205,5	2,3	3,1
II Quintil	2 359,7	2 327,2	2 379,5	2 437,8	2,4	2,4
III Quintil	2 528,2	2 555,5	2 510,4	2 684,6	2,2	6,9
IV Quintil	2 600,7	2 701,8	2 736,6	2 824,0	2,3	3,2
V Quintil	2 751,1	2 739,7	2 817,6	2 914,2	2,1	3,4
Rural	**3 975,4**	**3 960,0**	**3 914,3**	**3 837,6**	**-1,0**	**-2,0**
I Quintil	687,2	674,9	677,7	654,7	-1,2	-3,4
II Quintil	742,5	752,5	741,2	723,6	-0,9	-2,4
III Quintil	785,0	804,9	775,8	764,9	-0,8	-1,4
IV Quintil	835,4	831,6	829,1	810,0	-0,8	-2,3
V Quintil	925,3	896,0	890,6	884,5	-1,4	-0,7
Región natural						
Costa	**8 892,7**	**8 889,0**	**8 983,8**	**9 331,7**	**1,7**	**3,9**
I Quintil	1 512,7	1 485,7	1 517,6	1 563,6	1,4	3,0
II Quintil	1 701,9	1 707,9	1 695,8	1 769,5	2,0	4,3
III Quintil	1 833,2	1 818,3	1 838,5	1 925,9	1,6	4,8
IV Quintil	1 867,0	1 926,8	1 932,9	2 017,6	2,0	4,4
V Quintil	1 977,9	1 950,3	1 999,0	2 055,1	1,5	2,8
Sierra	**5 344,6**	**5 387,4**	**5 423,0**	**5 420,8**	**1,0**	**0,0**
I Quintil	944,0	959,4	977,4	964,6	0,9	-1,3
II Quintil	1 030,4	1 059,9	1 049,3	1 049,9	1,0	0,1
III Quintil	1 072,4	1 071,0	1 086,9	1 078,3	1,0	-0,8
IV Quintil	1 122,3	1 104,7	1 111,1	1 126,5	1,1	1,4
V Quintil	1 175,5	1 192,5	1 198,3	1 201,4	1,0	0,3
Selva	**2 091,6**	**2 120,0**	**2 091,4**	**2 151,2**	**1,2**	**2,9**
I Quintil	337,8	344,1	332,9	339,8	0,8	2,1
II Quintil	381,8	371,6	365,5	376,2	1,3	2,9
III Quintil	403,6	414,0	424,0	422,0	1,2	-0,5
IV Quintil	464,3	466,2	448,5	470,1	1,2	4,8
V Quintil	504,1	524,0	520,5	543,2	1,3	4,4

Fuente: Instituto Nacional de Estadística e Informática-Encuesta Nacional de Hogares.

CUADRO Nº 1.23
PERÚ: POBLACIÓN ECONÓMICAMENTE ACTIVA, SEGÚN ESTADO CIVIL O CONYUGAL, ÁREA DE RESIDENCIA Y REGIÓN NATURAL, 2007 - 2016

(Miles de personas)

Estado civil o conyugal/ Área de residencia/Región natural	2007	2008	2009	2010	2011	2012	2013
Total	**14 907,2**	**15 156,8**	**15 451,3**	**15 738,1**	**15 948,8**	**16 143,1**	**16 326,5**
Conviviente	3 643,0	3 742,0	3 910,6	4 035,6	4 006,4	4 050,4	4 295,9
Casado(a)	4 816,3	4 761,4	4 773,0	4 755,8	4 825,2	4 804,0	4 668,6
Viudo(a)	453,8	463,8	447,1	476,8	474,2	482,9	474,0
Alguna vez unido /a	1 047,3	1 129,2	1 222,1	1 329,3	1 380,7	1 376,6	1 482,2
Soltero(a)	4 946,9	5 060,4	5 098,7	5 140,5	5 262,2	5 429,2	5 405,6
Área de residencia							
Urbana	**10 688,0**	**10 961,3**	**11 241,7**	**11 591,1**	**11 852,8**	**12 115,1**	**12 345,2**
Conviviente	2 427,9	2 543,3	2 703,9	2 816,5	2 832,2	2 867,0	3 159,2
Casado(a)	3 424,7	3 398,1	3 414,3	3 451,0	3 522,9	3 554,4	3 373,0
Viudo(a)	249,4	273,3	253,2	279,2	278,8	288,2	288,8
Alguna vez unido /a	880,5	952,9	1 038,0	1 135,0	1 194,6	1 194,1	1 295,3
Soltero(a)	3 705,5	3 793,7	3 832,2	3 909,3	4 024,4	4 211,3	4 228,8
Rural	**4 219,2**	**4 195,6**	**4 209,7**	**4 147,0**	**4 096,0**	**4 028,0**	**3 981,3**
Conviviente	1 215,1	1 198,7	1 206,7	1 219,0	1 174,2	1 183,4	1 136,8
Casado(a)	1 391,6	1 363,3	1 358,7	1 304,9	1 302,3	1 249,6	1 295,6
Viudo(a)	204,3	190,5	193,8	197,6	195,5	194,6	185,2
Alguna vez unido /a	166,8	176,3	184,0	194,3	186,2	182,5	186,9
Soltero(a)	1 241,5	1 266,7	1 266,4	1 231,2	1 237,8	1 217,8	1 176,8
Región natural							
Costa	**8 013,1**	**8 140,1**	**8 339,8**	**8 550,6**	**8 639,1**	**8 854,0**	**8 889,0**
Conviviente	1 755,9	1 812,2	1 920,4	1 996,6	1 961,9	1 995,5	2 184,0
Casado(a)	2 583,2	2 544,4	2 550,4	2 560,4	2 572,6	2 575,7	2 431,1
Viudo(a)	177,4	181,2	171,1	191,1	194,1	198,9	191,1
Alguna vez unido /a	671,5	733,6	797,5	857,9	902,4	911,4	971,7
Soltero(a)	2 825,1	2 868,7	2 900,4	2 944,7	3 008,1	3 172,5	3 111,1
Sierra	**4 960,3**	**5 074,0**	**5 147,1**	**5 178,5**	**5 255,9**	**5 214,8**	**5 346,4**
Conviviente	1 159,1	1 182,9	1 231,9	1 257,0	1 236,2	1 260,8	1 295,2
Casado(a)	1 766,9	1 753,4	1 764,5	1 729,1	1 776,3	1 740,2	1 739,5
Viudo(a)	227,9	235,2	225,4	232,1	229,7	227,4	229,5
Alguna vez unido /a	237,9	252,7	269,1	315,6	310,6	290,3	338,6
Soltero(a)	1 568,5	1 649,8	1 656,2	1 644,7	1 703,1	1 696,1	1 743,5
Selva	**1 933,8**	**1 942,7**	**1 964,5**	**2 009,0**	**2 053,8**	**2 074,3**	**2 091,1**
Conviviente	727,9	747,0	758,3	782,0	808,3	794,1	816,7
Casado(a)	466,2	463,6	458,1	466,4	476,3	488,1	498,0
Viudo(a)	48,5	47,4	50,6	53,6	50,5	56,6	53,4
Alguna vez unido /a	137,9	142,8	155,5	155,9	167,7	174,9	172,0
Soltero(a)	553,3	542,0	542,0	551,1	551,0	560,6	551,0

Continúa...

CUADRO Nº 1.23
PERÚ: POBLACIÓN ECONÓMICAMENTE ACTIVA, SEGÚN ESTADO CIVIL O CONYUGAL, ÁREA DE RESIDENCIA Y REGIÓN NATURAL, 2007 - 2016

(Miles de personas)

Conclusión.

Estado civil o conyugal/ Área de residencia/Región natural	2014	2015	2016	Tasa de crecimiento promedio anual (%) 2007 - 2016	Variación porcentual 2016/2015
Total	**16 396,4**	**16 498,4**	**16 903,7**	**1,4**	**2,5**
Conviviente	4 349,3	4 674,8	4 895,8	3,3	4,7
Casado(a)	4 666,1	4 699,8	4 770,5	-0,1	1,5
Viudo(a)	502,3	464,8	494,7	1,0	6,4
Alguna vez unido /a	1 525,5	1 611,2	1 658,4	5,2	2,9
Soltero(a)	5 353,2	5 047,8	5 084,3	0,3	0,7
Área de residencia					
Urbana	**12 436,4**	**12 584,1**	**13 066,1**	**2,3**	**3,8**
Conviviente	3 204,5	3 394,4	3 618,1	4,5	6,6
Casado(a)	3 411,3	3 486,6	3 593,8	0,5	3,1
Viudo(a)	322,7	294,9	314,9	2,6	6,8
Alguna vez unido /a	1 329,0	1 407,0	1 444,4	5,7	2,7
Soltero(a)	4 168,9	4 001,2	4 094,8	1,1	2,3
Rural	**3 960,0**	**3 914,3**	**3 837,6**	**-1,0**	**-2,0**
Conviviente	1 144,8	1 280,4	1 277,7	0,6	-0,2
Casado(a)	1 254,7	1 213,2	1 176,6	-1,8	-3,0
Viudo(a)	179,7	169,9	179,8	-1,4	5,8
Alguna vez unido /a	196,5	204,2	214,0	2,8	4,8
Soltero(a)	1 184,3	1 046,7	989,6	-2,5	-5,5
Región natural					
Costa	**8 888,9**	**8 984,1**	**9 331,7**	**1,7**	**3,9**
Conviviente	2 182,4	2 286,0	2 446,9	3,8	7,0
Casado(a)	2 449,7	2 468,8	2 561,6	-0,1	3,8
Viudo(a)	203,2	194,7	206,7	1,7	6,2
Alguna vez unido /a	1 006,0	1 059,8	1 080,3	5,4	1,9
Soltero(a)	3 047,7	2 974,7	3 036,2	0,8	2,1
Sierra	**5 388,2**	**5 423,0**	**5 420,8**	**1,0**	**0,0**
Conviviente	1 328,1	1 499,5	1 524,4	3,1	1,7
Casado(a)	1 748,6	1 777,4	1 758,2	-0,1	-1,1
Viudo(a)	241,9	220,2	227,2	0,0	3,2
Alguna vez unido /a	335,8	358,2	374,9	5,2	4,6
Soltero(a)	1 733,7	1 567,6	1 536,2	-0,2	-2,0
Selva	**2 119,2**	**2 091,3**	**2 151,2**	**1,2**	**2,9**
Conviviente	838,8	889,2	924,5	2,7	4,0
Casado(a)	467,8	453,6	450,7	-0,4	-0,6
Viudo(a)	57,3	49,8	60,8	2,5	21,9
Alguna vez unido /a	183,6	193,1	203,2	4,4	5,2
Soltero(a)	571,8	505,5	512,0	-0,9	1,3

Fuente: Instituto Nacional de Estadística e Informática-Encuesta Nacional de Hogares.

CUADRO Nº 1.24

PERÚ: POBLACIÓN ECONÓMICAMENTE ACTIVA, SEGÚN ETNIA, ÁREA DE RESIDENCIA Y REGIÓN NATURAL 2012 -2016

(Miles de personas)

Etnia /Área de residencia/Región natural	2012	2013	2014	2015	2016	Variación porcentual 2016/2015
Total	**16 143,1**	**16 326,5**	**16 396,4**	**16 498,4**	**16 903,7**	**2,5**
Indígena 1/	4 723,3	4 316,4	4 267,8	4 311,4	4 432,7	2,8
Negro, mulato,zambo ó Afro peruano	325,7	264,3	337,8	361,1	379,5	5,1
Mestizo	9 605,2	9 726,5	9 709,0	9 663,1	9 768,5	1,1
Otro 2/	821,0	1 025,4	976,4	853,8	1 016,8	-
No sabe	667,9	993,9	1 105,3	1 308,9	1 306,2	-
Área de residencia						
Urbana	**12 115,1**	**12 345,2**	**12 436,4**	**12 584,1**	**13 066,1**	**3,8**
Indígena 1/	2 788,8	2 483,3	2 418,6	2 463,2	2 643,2	7,3
Negro, mulato,zambo ó Afro peruano	267,9	203,2	269,8	287,4	300,8	4,6
Mestizo	8 055,1	8 262,6	8 302,1	8 355,8	8 515,1	1,9
Otro 2/	514,8	622,0	595,5	493,5	648,5	-
No sabe	488,6	774,0	850,4	984,1	958,4	-
Rural	**4 028,0**	**3 981,3**	**3 960,0**	**3 914,3**	**3 837,6**	**-2,0**
Indígena 1/	1 934,6	1 833,0	1 849,2	1 848,2	1 789,4	-3,2
Negro, mulato,zambo ó Afro peruano	57,8	61,1	68,0	73,7	78,8	6,9
Mestizo	1 550,1	1 463,8	1 407,0	1 307,3	1 253,4	-4,1
Otro 2/	306,2	403,4	380,9	360,2	368,3	-
No sabe	179,3	219,9	254,9	324,8	347,7	-
Región natural						
Costa	**8 854,0**	**8 889,0**	**8 888,9**	**8 984,1**	**9 331,7**	**3,9**
Indígena 1/	1 308,8	1 015,2	854,4	856,7	1 024,5	19,6
Negro, mulato,zambo ó Afro peruano	264,2	201,7	271,0	290,2	314,4	8,3
Mestizo	6 471,1	6 639,7	6 634,4	6 717,4	6 804,6	1,3
Otro 2/	404,6	438,4	461,4	353,4	447,4	-
No sabe	405,3	594,0	667,6	766,4	740,9	-
Sierra	**5 214,8**	**5 346,4**	**5 388,2**	**5 423,0**	**5 420,8**	**0,0**
Indígena 1/	2 911,5	2 845,2	2 924,7	2 968,4	2 901,3	-2,3
Negro, mulato,zambo ó Afro peruano	39,0	41,7	44,8	49,8	46,0	-7,7
Mestizo	1 787,5	1 778,3	1 729,6	1 627,8	1 638,4	0,6
Otro 2/	298,6	418,2	395,6	401,6	432,1	-
No sabe	178,2	262,9	293,5	375,3	403,0	-
Selva	**2 074,3**	**2 091,1**	**2 119,2**	**2 091,3**	**2 151,2**	**2,9**
Indígena 1/	503,1	455,9	488,7	486,3	506,9	4,2
Negro, mulato,zambo ó Afro peruano	22,5	20,9	22,0	21,1	19,2	-9,3
Mestizo	1 346,6	1 308,5	1 345,0	1 317,9	1 325,5	0,6
Otro 2/	117,9	168,8	119,4	98,7	137,3	-
No sabe	84,3	137,0	144,2	167,3	162,3	-

1/ Incluye: Quechua, Aymara, Nativo o Indígena de la Amazonía.
2/ Incluye: Blanco y otro.
Fuente: Instituto Nacional de Estadística e Informática - Encuesta Nacional de Hogares.

C. Tasa de Actividad según principales características

CUADRO Nº 1.25
PERÚ: TASA DE ACTIVIDAD, SEGÚN ÁREA DE RESIDENCIA, REGIÓN NATURAL Y DEPARTAMENTO, 2007 - 2016

(Porcentaje respecto del total de población de 14 y más años de edad)

Área de residencia/Región natural/Departamento	2007	2008	2009	2010	2011	2012	2013	2014	2015	2016		Intervalo de confianza al 95%	
										Abs.	C.V. (%)	Inferior	Superior
Total	**73,8**	**73,8**	**74,0**	**74,2**	**73,9**	**73,6**	**73,2**	**72,3**	**71,6**	**72,2**	**0,3**	**71,8**	**72,7**
Área de residencia													
Urbana	71,0	71,1	71,2	71,7	71,6	71,5	71,2	70,1	69,4	70,5	0,4	70,0	71,0
Rural	82,0	82,1	82,9	82,1	81,6	80,7	80,2	80,3	79,9	78,8	0,4	78,1	79,5
Región natural													
Costa	70,6	70,4	70,7	71,2	70,6	71,0	70,0	68,7	68,2	69,5	0,5	68,8	70,1
Sierra	77,9	78,4	78,7	78,2	78,4	76,7	77,7	77,5	76,9	76,1	0,5	75,4	76,8
Selva	78,0	77,7	77,2	77,8	78,1	77,4	77,1	76,5	74,6	75,5	0,6	74,5	76,4
Departamento													
Amazonas	78,2	77,5	78,7	80,0	80,7	77,8	78,7	77,1	77,2	78,7	1,2	76,8	80,4
Áncash	74,6	76,5	75,0	74,6	74,0	75,1	73,6	75,9	74,8	74,7	1,4	72,6	76,6
Apurímac	78,1	79,7	75,8	78,1	79,8	79,7	81,6	81,9	84,2	81,8	1,6	79,1	84,2
Arequipa	72,8	69,1	70,0	70,4	71,5	69,5	72,4	71,5	69,7	68,5	1,3	66,7	70,3
Ayacucho	78,9	79,7	77,0	77,5	77,6	74,4	77,2	78,6	76,3	76,0	1,4	73,8	78,0
Cajamarca	81,4	83,6	81,8	79,1	78,8	74,0	76,5	75,8	75,8	77,2	1,1	75,4	78,8
Callao	69,9	69,1	70,0	70,2	70,4	69,7	69,1	69,2	68,3	70,2	1,4	68,2	72,0
Cusco	77,3	80,4	81,7	78,6	80,3	80,8	81,0	79,7	79,7	78,4	1,5	76,0	80,6
Huancavelica	82,3	81,7	82,0	79,9	83,1	83,9	82,8	84,1	81,2	81,6	1,7	78,8	84,1
Huánuco	76,4	77,1	78,0	78,0	77,6	77,3	77,6	77,8	78,3	76,4	1,1	74,8	78,0
Ica	70,3	71,6	72,5	72,4	73,1	73,6	72,9	71,6	67,7	70,1	1,3	68,2	71,9
Junín	74,1	77,0	75,7	76,8	77,0	75,5	74,6	74,9	75,3	76,0	1,4	73,9	78,1
La Libertad	69,9	69,1	73,2	73,6	71,0	72,7	71,0	70,7	69,3	70,0	1,3	68,2	71,7
Lambayeque	72,3	71,7	73,2	72,8	71,2	70,4	70,7	67,8	67,4	68,4	1,3	66,6	70,1
Provincia de Lima 1/	69,8	70,5	70,0	70,9	70,6	71,0	69,2	67,6	67,8	69,2	0,8	68,1	70,3
Región Lima 2/	73,9	72,5	73,1	70,3	73,0	72,7	71,4	70,2	71,2	72,3	1,2	70,6	74,0
Loreto	78,1	73,3	73,2	73,0	72,9	74,7	75,6	72,6	71,5	71,2	1,2	69,5	72,9
Madre de Dios	81,3	82,0	82,2	82,5	80,2	81,4	81,6	79,9	80,3	77,4	2,0	74,3	80,3
Moquegua	77,9	72,7	74,4	75,1	74,8	76,4	76,8	74,8	73,0	74,3	1,3	72,3	76,2
Pasco	73,2	70,1	78,8	77,8	77,0	77,5	77,3	74,5	74,8	76,7	1,6	74,3	79,0
Piura	74,2	71,6	73,4	73,0	69,9	70,7	71,3	70,5	69,0	68,9	1,2	67,2	70,5
Puno	82,3	82,1	82,1	83,4	83,3	82,0	82,8	82,9	80,0	78,2	1,3	76,2	80,1
San Martín	77,6	75,7	75,1	77,5	78,2	74,4	74,9	74,0	70,3	73,5	1,4	71,4	75,5
Tacna	72,1	74,7	71,7	73,7	73,2	72,3	71,5	71,3	69,1	71,5	1,1	69,9	73,1
Tumbes	79,4	75,7	74,9	77,0	76,0	75,4	74,9	73,4	71,6	72,7	1,5	70,5	74,9
Ucayali	76,9	78,3	79,3	80,4	80,0	79,6	78,6	79,8	76,9	77,3	1,1	75,6	79,0

1/ Comprende los 43 distritos que conforman la provincia de Lima.

2/ Comprende las provincias de: Barranca, Cajatambo, Canta, Cañete, Huaral, Huarochiri, Huaura, Oyón y Yauyos.

Fuente: Instituto Nacional de Estadística e Informática-Encuesta Nacional de Hogares.

CUADRO Nº 1.26
PERÚ: TASA DE ACTIVIDAD MASCULINA, SEGÚN ÁREA DE RESIDENCIA, REGIÓN NATURAL Y DEPARTAMENTO, 2007 - 2016

(Porcentaje respecto del total de población de 14 y más años de edad)

Área de residencia/Región natural/Departamento	2007	2008	2009	2010	2011	2012	2013	2014	2015	2016		Intervalo de confianza al 95%	
										Abs.	C.V. (%)	Inferior	Superior
Total	**83,0**	**83,0**	**83,1**	**82,7**	**82,7**	**82,4**	**81,9**	**81,4**	**81,0**	**81,2**	**0,3**	**80,7**	**81,7**
Área de residencia													
Urbana	80,4	80,7	80,8	80,5	80,6	80,4	80,2	79,4	79,1	79,7	0,4	79,1	80,4
Rural	90,0	89,6	89,5	89,2	88,9	88,6	87,6	88,3	87,6	86,5	0,4	85,8	87,2
Región natural													
Costa	80,9	80,9	80,9	80,8	80,4	80,9	79,8	78,7	78,9	79,6	0,5	78,8	80,4
Sierra	84,1	84,4	84,9	83,9	84,3	83,1	83,5	84,1	83,1	82,2	0,5	81,4	83,1
Selva	89,0	88,5	87,6	87,5	88,4	87,3	87,3	87,0	84,8	85,9	0,6	84,9	86,8
Departamento													
Amazonas	87,8	88,3	88,7	87,9	89,2	88,7	87,9	87,0	85,5	87,7	1,1	85,7	89,5
Áncash	82,5	84,6	84,0	83,0	82,1	84,3	81,4	82,5	82,5	82,2	1,2	80,1	84,1
Apurímac	82,7	84,0	81,1	82,8	86,9	85,5	85,6	86,4	86,6	86,2	1,5	83,4	88,6
Arequipa	81,2	78,1	80,1	78,1	80,0	77,9	80,4	80,1	78,2	77,5	1,5	75,2	79,7
Ayacucho	85,2	85,6	83,6	83,0	84,0	82,1	81,7	86,4	84,1	82,0	1,6	79,2	84,5
Cajamarca	88,8	90,7	87,8	85,8	87,1	85,1	85,6	85,0	84,5	84,2	1,2	82,2	86,1
Callao	81,5	81,4	80,3	78,4	79,9	79,6	78,8	80,2	81,1	80,6	1,4	78,3	82,8
Cusco	83,5	85,9	85,3	82,1	82,8	84,8	85,1	83,8	82,8	81,9	1,8	78,8	84,6
Huancavelica	85,8	82,5	83,9	83,0	85,6	87,3	85,1	86,5	84,3	85,1	1,9	81,7	87,9
Huánuco	84,1	85,5	84,3	85,3	85,2	85,6	85,9	86,5	86,1	85,5	1,1	83,6	87,3
Ica	82,0	81,9	82,0	82,2	84,0	83,3	81,9	82,0	80,1	80,3	1,2	78,2	82,1
Junín	81,7	84,1	83,4	84,8	83,6	81,8	81,4	83,4	82,6	82,6	1,4	80,2	84,8
La Libertad	80,4	79,7	83,8	84,7	81,2	82,2	81,1	80,8	79,6	79,2	1,4	77,0	81,4
Lambayeque	83,7	83,1	83,1	82,6	81,1	81,8	80,6	78,6	79,7	78,2	1,4	76,0	80,3
Provincia de Lima 1/	79,3	80,2	79,7	80,4	79,3	79,8	78,4	76,4	77,4	79,1	0,8	77,8	80,3
Región Lima 2/	84,6	83,3	84,7	81,5	83,0	80,5	83,5	81,7	84,5	82,2	1,1	80,4	83,9
Loreto	88,7	84,6	85,6	84,2	84,9	84,3	85,8	84,1	82,5	83,4	1,1	81,6	85,1
Madre de Dios	89,2	88,9	90,7	88,4	90,0	87,8	89,0	87,5	89,9	87,7	2,0	83,9	90,7
Moquegua	85,1	80,9	81,9	83,4	83,5	83,5	84,9	83,7	81,2	82,6	1,3	80,3	84,6
Pasco	86,5	81,1	87,6	85,7	85,7	86,9	86,1	85,1	84,1	85,4	1,5	82,7	87,8
Piura	86,4	83,8	85,9	83,0	83,7	84,8	84,2	84,8	83,0	82,7	1,1	80,9	84,4
Puno	85,2	84,9	86,3	86,2	86,8	83,7	85,0	85,7	83,0	80,6	1,7	77,7	83,2
San Martín	89,1	89,1	86,4	88,2	89,8	86,8	87,0	86,7	82,9	86,2	1,1	84,2	88,1
Tacna	80,2	83,0	79,3	80,6	81,2	77,6	76,9	76,9	76,3	77,8	1,3	75,8	79,8
Tumbes	89,4	86,4	85,6	85,8	87,1	84,9	84,7	85,5	82,8	83,2	1,7	80,3	85,7
Ucayali	87,8	88,4	88,1	88,8	89,9	89,1	87,2	89,6	86,8	86,8	1,2	84,6	88,8

1/ Comprende los 43 distritos que conforman la provincia de Lima.

2/ Comprende las provincias de: Barranca, Cajatambo, Canta, Cañete, Huaral, Huarochiri, Huaura, Oyón y Yauyos.

Fuente: Instituto Nacional de Estadística e Informática-Encuesta Nacional de Hogares.

CUADRO Nº 1.27
PERÚ: TASA DE ACTIVIDAD FEMENINA, SEGÚN ÁREA DE RESIDENCIA, REGIÓN NATURAL Y DEPARTAMENTO, 2007 - 2016

(Porcentaje respecto del total de población de 14 y más años de edad)

Área de residencia/Región natural/Departamento	2007	2008	2009	2010	2011	2012	2013	2014	2015	2016		Intervalo de confianza al 95%	
										Abs.	C.V. (%)	Inferior	Superior
Total	**64,7**	**64,7**	**65,0**	**65,7**	**65,2**	**64,8**	**64,5**	**63,3**	**62,3**	**63,3**	**0,6**	**62,6**	**64,0**
Área de residencia													
Urbana	62,0	61,9	61,9	63,2	62,9	62,9	62,6	61,2	60,1	61,6	0,7	60,8	62,5
Rural	73,3	73,8	75,6	74,3	73,4	71,9	72,0	71,3	71,1	70,1	0,8	69,0	71,3
Región natural													
Costa	60,8	60,4	61,0	62,0	61,2	61,7	60,6	59,2	58,0	59,9	0,8	58,9	60,9
Sierra	71,7	72,4	72,6	72,4	72,4	70,4	71,9	70,9	70,6	69,9	0,7	68,9	70,9
Selva	65,3	64,8	64,7	66,1	66,0	65,6	64,9	64,0	62,7	63,4	1,3	61,8	65,0
Departamento													
Amazonas	67,2	65,1	67,2	70,9	70,8	65,2	68,1	65,8	67,7	68,4	2,3	65,2	71,3
Áncash	66,7	68,4	65,8	66,0	65,7	65,7	65,7	69,0	67,0	66,9	2,3	63,8	69,8
Apurímac	73,4	75,2	70,4	73,4	72,5	73,7	77,4	77,2	81,6	77,3	2,4	73,4	80,7
Arequipa	64,6	60,3	60,2	62,9	63,3	61,3	64,6	63,1	61,5	59,9	2,2	57,2	62,4
Ayacucho	72,5	73,6	70,2	71,7	70,8	66,5	72,5	70,4	68,1	69,7	2,1	66,7	72,5
Cajamarca	74,1	76,6	75,8	72,5	70,4	62,8	67,4	66,5	67,0	70,1	1,9	67,4	72,6
Callao	58,4	57,0	59,8	62,1	61,0	59,9	59,6	58,4	55,8	59,9	2,3	57,2	62,5
Cusco	71,0	74,8	78,0	75,0	77,8	76,6	76,8	75,6	76,6	74,8	2,1	71,5	77,8
Huancavelica	78,9	81,0	80,1	76,8	80,7	80,4	80,5	81,7	78,3	78,2	2,2	74,6	81,4
Huánuco	68,4	68,6	71,6	70,5	69,8	68,8	69,0	68,9	70,4	67,0	1,9	64,5	69,4
Ica	58,8	61,3	63,1	62,7	62,2	63,9	63,8	61,3	55,3	59,9	2,3	57,1	62,6
Junín	66,5	69,7	67,8	68,7	70,4	69,2	67,8	66,4	68,0	69,4	2,3	66,1	72,4
La Libertad	59,7	58,9	62,8	62,8	61,0	63,4	61,3	60,8	59,3	60,9	2,0	58,4	63,3
Lambayeque	61,7	61,3	64,1	63,8	62,2	60,0	61,6	58,0	56,2	59,4	2,0	57,0	61,7
Provincia de Lima 1/	61,2	61,6	61,0	62,1	62,6	62,8	60,6	59,5	59,0	60,2	1,4	58,5	61,8
Región Lima 2/	62,6	61,5	61,5	59,3	63,6	64,8	59,6	58,5	57,8	62,6	2,2	59,9	65,2
Loreto	66,1	60,6	59,4	60,4	59,4	63,8	64,2	59,8	59,2	57,5	2,5	54,7	60,3
Madre de Dios	69,4	71,7	69,4	73,8	65,5	71,9	70,7	68,6	66,1	62,3	4,6	56,6	67,7
Moquegua	69,3	62,9	65,5	65,4	64,4	68,1	67,2	64,2	63,3	64,6	2,2	61,8	67,4
Pasco	58,2	57,7	68,8	68,7	66,9	66,6	67,1	62,1	63,9	66,6	3,0	62,6	70,3
Piura	62,0	59,4	61,0	63,0	56,1	56,7	58,4	56,4	55,1	55,1	2,4	52,5	57,7
Puno	79,5	79,3	78,1	80,8	79,8	80,4	80,5	80,1	77,1	75,8	1,9	72,9	78,5
San Martín	62,9	58,8	60,8	63,9	63,6	58,7	59,7	58,0	54,6	57,6	2,9	54,3	60,8
Tacna	63,3	65,5	63,5	66,2	64,4	66,6	65,7	65,3	61,4	64,7	1,9	62,2	67,1
Tumbes	67,0	62,4	61,5	66,0	62,3	63,7	62,8	58,5	57,8	59,8	3,1	56,2	63,3
Ucayali	63,6	66,0	68,6	70,2	68,0	68,3	68,2	68,2	65,2	66,0	2,2	63,2	68,8

1/ Comprende los 43 distritos que conforman la provincia de Lima.

2/ Comprende las provincias de: Barranca, Cajatambo, Canta, Cañete, Huaral, Huarochiri, Huaura, Oyón y Yauyos.

Fuente: Instituto Nacional de Estadística e Informática-Encuesta Nacional de Hogares.

CUADRO Nº 1.28

PERÚ: TASA DE ACTIVIDAD, SEGÚN GRUPOS DE EDAD, ÁREA DE RESIDENCIA Y REGIÓN NATURAL, 2007 - 2016

(Porcentaje respecto del total de población de 14 y más años de edad)

Grupos de edad/ Área de residencia/Región natural	2007	2008	2009	2010	2011	2012	2013	2014	2015	2016
Total	**73,8**	**73,8**	**74,0**	**74,2**	**73,9**	**73,6**	**73,2**	**72,3**	**71,6**	**72,2**
14 a 24 años	58,0	58,7	58,1	57,8	56,8	56,4	55,1	53,7	51,0	51,0
25 a 59 años	86,0	85,4	86,0	86,1	86,3	85,9	86,1	85,0	84,7	85,7
60 a 64 años	72,7	70,4	72,5	74,8	75,2	73,1	72,6	74,8	75,6	76,9
65 y más años	44,5	47,1	46,1	46,5	45,7	46,1	44,4	44,3	46,0	44,8
Área de residencia										
Urbana	**71,0**	**71,1**	**71,2**	**71,7**	**71,6**	**71,5**	**71,2**	**70,1**	**69,4**	**70,5**
14 a 24 años	54,1	55,1	54,2	54,4	53,7	53,3	52,5	50,6	47,8	48,9
25 a 59 años	84,5	83,8	84,4	84,7	84,9	84,9	85,1	83,8	83,4	84,7
60 a 64 años	66,9	64,8	67,0	70,3	70,6	68,7	68,3	70,9	71,8	73,5
65 y más años	32,8	36,5	34,9	35,8	35,6	36,8	35,1	35,6	38,0	36,7
Rural	**82,0**	**82,1**	**82,9**	**82,1**	**81,6**	**80,7**	**80,2**	**80,3**	**79,9**	**78,8**
14 a 24 años	68,3	68,6	68,9	67,5	65,7	65,8	63,3	63,5	61,4	58,0
25 a 59 años	91,1	90,7	91,6	90,9	91,0	89,4	89,8	89,7	89,8	89,6
60 a 64 años	88,1	87,7	89,5	88,8	90,3	88,1	88,8	89,6	90,5	89,9
65 y más años	74,5	75,7	77,1	77,5	75,8	74,9	74,4	73,3	73,8	74,0
Región natural										
Costa	**70,6**	**70,4**	**70,7**	**71,2**	**70,6**	**71,0**	**70,0**	**68,7**	**68,2**	**69,5**
14 a 24 años	54,8	55,4	54,9	54,9	53,7	54,3	51,6	49,0	47,3	49,0
25 a 59 años	83,7	83,0	83,6	84,2	83,8	84,2	84,1	83,0	82,5	84,0
60 a 64 años	66,3	62,7	65,5	68,4	69,1	66,7	67,1	69,3	69,4	71,4
65 y más años	31,4	34,7	34,3	33,9	33,1	35,4	33,4	32,7	35,6	34,0
Sierra	**77,9**	**78,4**	**78,7**	**78,2**	**78,4**	**76,7**	**77,7**	**77,5**	**76,9**	**76,1**
14 a 24 años	61,4	62,9	62,3	60,9	60,4	57,8	59,8	59,1	56,0	52,9
25 a 59 años	89,6	89,1	90,2	89,6	90,2	88,8	89,4	88,7	88,6	88,8
60 a 64 años	81,1	82,8	82,8	82,8	84,5	84,1	82,1	83,2	86,5	85,7
65 y más años	63,1	65,3	63,4	64,9	64,1	61,8	61,2	63,2	63,5	62,6
Selva	**78,0**	**77,7**	**77,2**	**77,8**	**78,1**	**77,4**	**77,1**	**76,5**	**74,6**	**75,5**
14 a 24 años	62,3	61,6	60,6	61,7	60,6	61,8	58,2	60,2	54,3	54,6
25 a 59 años	88,0	87,5	87,1	87,0	88,2	86,2	87,4	85,7	85,3	86,2
60 a 64 años	82,1	78,4	80,5	84,8	81,0	79,2	80,6	82,4	81,1	82,8
65 y más años	59,8	61,0	59,5	61,9	61,4	60,6	58,5	56,3	55,1	57,4

Fuente: Instituto Nacional de Estadística e Informática-Encuesta Nacional de Hogares.

CUADRO Nº 1.29
PERÚ: TASA DE ACTIVIDAD, SEGÚN NIVEL EDUCATIVO, ÁREA DE RESIDENCIA Y REGIÓN NATURAL, 2007 - 2016

(Porcentaje respecto del total de población de 14 y más años de edad)

Nivel educativo / Área de residencia/Región natural	2007	2008	2009	2010	2011	2012	2013	2014	2015	2016
Total	**73,8**	**73,8**	**74,0**	**74,2**	**73,9**	**73,6**	**73,2**	**72,3**	**71,6**	**72,2**
A lo más primaria 1/	74,5	74,2	75,1	75,3	74,7	73,2	72,9	72,4	72,2	72,0
Educación secundaria	69,5	69,8	69,8	69,9	69,6	69,2	69,1	68,4	68,0	68,3
Superior no universitaria	82,3	81,5	81,9	82,5	83,3	83,4	82,6	82,0	80,9	81,3
Superior universitaria	79,4	79,2	77,9	77,6	77,0	78,5	77,7	75,9	74,2	76,3
Área de residencia										
Urbana	**71,0**	**71,1**	**71,2**	**71,7**	**71,6**	**71,5**	**71,2**	**70,1**	**69,4**	**70,5**
A lo más primaria 1/	64,3	63,4	64,6	65,7	65,1	64,1	63,7	63,1	63,3	63,7
Educación secundaria	67,5	68,2	67,8	68,2	68,1	67,3	67,6	66,7	66,3	67,1
Superior no universitaria	82,3	81,2	82,0	82,4	83,2	83,3	82,6	82,0	80,9	81,5
Superior universitaria	79,4	79,2	77,7	77,8	77,1	78,6	77,9	76,1	74,4	76,5
Rural	**82,0**	**82,1**	**82,9**	**82,2**	**81,6**	**80,7**	**80,2**	**80,3**	**79,9**	**78,8**
A lo más primaria 1/	85,2	85,5	86,4	85,9	85,8	83,6	84,1	83,9	83,8	83,3
Educación secundaria	77,0	76,4	77,7	77,0	75,6	76,6	75,2	75,7	75,4	73,6
Superior no universitaria	82,7	85,6	80,8	83,4	83,9	84,4	82,9	82,1	80,7	78,9
Superior universitaria	79,8	79,2	81,0	72,8	76,2	76,2	72,4	71,7	70,7	71,7
Región natural										
Costa	**70,6**	**70,4**	**70,7**	**71,2**	**70,6**	**71,0**	**70,0**	**68,7**	**68,2**	**69,5**
A lo más primaria 1/	63,0	61,8	64,0	64,1	62,6	62,3	61,3	60,0	60,6	60,0
Educación secundaria	67,7	67,9	67,9	68,4	67,9	67,5	67,0	65,6	65,8	66,8
Superior no universitaria	82,2	80,7	81,2	81,9	82,4	82,8	81,5	80,8	78,9	80,6
Superior universitaria	79,5	79,8	77,3	77,7	76,0	79,0	77,2	75,4	73,5	75,7
Sierra	**77,9**	**78,4**	**78,7**	**78,2**	**78,4**	**76,7**	**77,7**	**77,5**	**76,9**	**76,1**
A lo más primaria 1/	82,9	83,6	84,1	84,1	84,0	81,6	82,1	82,1	81,9	81,4
Educación secundaria	71,5	72,4	72,2	71,3	71,6	70,4	72,0	72,2	71,6	70,0
Superior no universitaria	81,5	82,2	82,9	83,6	83,8	84,3	83,5	84,5	84,2	81,9
Superior universitaria	78,1	76,2	78,3	76,4	78,1	75,7	77,8	75,1	74,4	76,2
Selva	**78,0**	**77,7**	**77,2**	**77,8**	**78,1**	**77,4**	**77,1**	**76,5**	**74,6**	**75,5**
A lo más primaria 1/	79,8	78,3	78,0	78,6	79,5	77,2	77,3	75,6	74,4	75,8
Educación secundaria	74,0	74,0	73,9	74,9	73,8	74,4	73,2	74,0	71,3	71,7
Superior no universitaria	85,4	85,6	84,1	84,3	88,0	85,2	88,3	83,9	85,7	85,3
Superior universitaria	84,0	86,9	82,7	81,3	82,7	83,6	82,3	84,5	80,5	83,8

1/ incluye sin nivel e inicial

Fuente: Instituto Nacional de Estadística e Informática-Encuesta Nacional de Hogares.

CUADRO Nº 1.30
PERÚ: TASA DE ACTIVIDAD, SEGÚN QUINTIL , ÁREA DE RESIDENCIA Y REGIÓN NATURAL, 2007 - 2016

(Porcentaje respecto del total de población de 14 y más años de edad)

Quintil/ Área de residencia/Región natural	2007	2008	2009	2010	2011	2012	2013	2014	2015	2016
Total	**73,8**	**73,8**	**74,0**	**74,1**	**73,9**	**73,6**	**73,2**	**72,3**	**71,6**	**72,2**
I Quintil	80,4	79,7	79,8	79,2	78,1	76,5	76,7	75,5	74,9	73,7
II Quintil	74,6	74,6	75,5	74,9	74,6	73,9	72,9	72,7	72,0	71,7
III Quintil	72,4	73,3	72,9	73,8	73,7	72,9	72,7	72,3	70,1	72,2
IV Quintil	72,6	72,4	72,3	73,4	72,7	72,1	72,6	71,5	71,7	72,7
V Quintil	70,8	70,8	71,2	70,9	71,6	73,1	71,8	70,5	70,2	71,1
Área de residencia										
Urbana	**71,0**	**71,1**	**71,2**	**71,6**	**71,6**	**71,5**	**71,2**	**70,1**	**69,4**	**70,5**
I Quintil	70,5	70,4	70,2	70,8	70,5	69,4	69,5	68,6	67,1	67,6
II Quintil	69,9	70,4	71,9	72,4	71,9	70,8	71,3	69,4	68,9	69,1
III Quintil	73,0	73,2	71,2	72,0	72,6	72,1	71,8	71,4	69,6	72,3
IV Quintil	71,2	71,1	71,8	72,7	71,9	72,2	71,6	71,5	71,2	72,5
V Quintil	70,3	70,4	70,7	70,4	70,9	72,4	71,5	69,5	69,7	70,5
Rural	**82,0**	**82,1**	**82,9**	**82,2**	**81,6**	**80,7**	**80,2**	**80,3**	**79,9**	**78,8**
I Quintil	83,1	82,5	81,9	80,7	81,5	77,7	77,5	76,8	77,2	74,6
II Quintil	83,0	82,4	82,6	82,7	81,9	80,5	80,3	81,1	80,5	78,8
III Quintil	82,7	82,5	83,8	83,0	81,6	81,1	79,7	81,1	80,4	79,1
IV Quintil	80,3	82,1	83,5	81,9	81,6	81,3	80,9	80,8	80,9	80,3
V Quintil	81,5	81,1	82,3	82,4	81,5	82,4	82,2	81,1	80,0	80,5
Región natural										
Costa	**70,6**	**70,4**	**70,7**	**71,1**	**70,6**	**71,0**	**70,0**	**68,7**	**68,2**	**69,5**
I Quintil	70,3	68,8	70,7	69,9	68,8	68,7	67,6	65,8	65,4	65,7
II Quintil	69,9	71,5	71,1	72,6	71,2	70,7	69,8	69,2	68,0	69,5
III Quintil	73,6	72,1	71,1	72,2	71,4	71,0	71,6	69,8	69,4	71,7
IV Quintil	70,2	69,9	72,0	71,8	71,7	72,7	70,4	70,0	69,2	71,3
V Quintil	69,2	69,7	68,8	69,3	69,6	71,8	70,3	68,2	68,4	68,7
Sierra	**77,8**	**78,4**	**78,7**	**78,2**	**78,4**	**76,7**	**77,7**	**77,5**	**76,9**	**76,1**
I Quintil	83,3	83,7	83,2	82,9	82,2	79,5	79,2	79,1	79,1	76,9
II Quintil	82,3	81,6	82,5	82,3	81,5	80,0	80,5	80,0	79,5	77,4
III Quintil	78,7	81,2	79,9	79,1	79,5	77,3	77,9	78,6	77,3	77,0
IV Quintil	75,1	73,9	75,7	75,6	76,2	75,6	76,4	75,4	74,7	74,8
V Quintil	72,3	73,7	74,1	73,0	74,1	72,6	75,0	75,0	74,7	74,9
Selva	**78,0**	**77,7**	**77,2**	**77,8**	**78,1**	**77,4**	**77,1**	**76,5**	**74,6**	**75,5**
I Quintil	78,1	74,8	75,0	74,1	74,3	73,9	73,7	73,9	70,9	71,4
II Quintil	75,0	76,2	77,3	77,8	76,7	76,5	74,6	73,1	70,4	72,4
III Quintil	76,8	77,9	76,1	76,7	77,1	77,1	76,1	74,3	74,7	74,6
IV Quintil	78,4	78,3	77,8	79,1	80,6	77,3	80,2	78,7	76,5	76,0
V Quintil	80,9	80,2	79,0	80,0	80,5	80,7	79,5	80,8	78,8	81,1

Fuente: Instituto Nacional de Estadística e Informática-Encuesta Nacional de Hogares.

CUADRO Nº 1.31
PERÚ: TASA DE ACTIVIDAD, SEGÚN ESTADO CIVIL O CONYUGAL, ÁREA DE RESIDENCIA Y REGIÓN NATURAL, 2007 - 2016

(Porcentaje respecto del total de población de 14 y más años de edad de cada estado civil)

Estado civil o conyugal/ Área de residencia/Región natural	2007	2008	2009	2010	2011	2012	2013	2014	2015	2016
Total	**73,8**	**73,8**	**74,0**	**74,2**	**73,9**	**73,6**	**73,2**	**72,3**	**71,6**	**72,2**
Conviviente	81,6	81,7	82,9	83,4	82,3	82,5	83,5	81,5	81,3	82,2
Casado/a	79,3	79,1	78,6	78,7	79,5	78,4	77,4	77,4	77,2	78,0
Viudo/a	54,1	53,9	54,0	55,4	53,8	54,3	51,8	53,3	50,8	51,7
Alguna vez unido/a	81,3	80,1	81,4	82,3	81,9	81,5	82,0	81,1	81,6	80,7
Soltero/a	65,7	66,0	65,7	65,4	65,2	65,2	64,3	63,1	60,8	61,1
Área de residencia										
Urbana	**71,0**	**71,1**	**71,2**	**71,7**	**71,6**	**71,5**	**71,2**	**70,1**	**69,4**	**70,5**
Conviviente	79,1	79,6	80,8	82,0	80,4	81,2	82,6	79,9	79,6	81,1
Casado/a	75,9	75,7	74,7	75,2	76,4	75,6	73,9	74,0	73,9	75,1
Viudo/a	43,1	44,4	43,2	45,2	43,8	44,8	42,6	45,5	42,7	43,4
Alguna vez unido/a	80,0	79,0	80,1	81,1	81,0	80,6	81,3	80,3	80,6	79,5
Soltero/a	64,0	64,2	63,9	63,7	63,7	63,9	63,3	61,7	59,6	60,7
Rural	**82,0**	**82,1**	**82,9**	**82,1**	**81,6**	**80,7**	**80,2**	**80,3**	**79,9**	**78,8**
Conviviente	87,1	86,7	88,1	87,1	87,3	85,6	86,3	86,4	86,2	85,8
Casado/a	89,1	89,4	90,3	89,4	89,2	87,9	88,6	88,3	88,5	88,0
Viudo/a	78,8	77,9	80,4	81,5	79,7	78,8	77,7	77,3	75,9	77,8
Alguna vez unido/a	89,1	86,8	89,6	90,6	88,5	87,7	87,8	86,8	89,0	90,1
Soltero/a	71,3	72,2	72,1	71,1	70,4	70,3	67,9	68,6	65,7	62,9
Región natural										
Costa	**70,6**	**70,4**	**70,7**	**71,2**	**70,6**	**71,0**	**70,0**	**68,7**	**68,2**	**69,5**
Conviviente	78,5	78,2	80,0	81,3	78,9	80,0	81,3	78,7	78,0	80,3
Casado/a	74,3	74,0	73,1	73,8	74,4	73,6	71,8	71,8	71,4	72,8
Viudo/a	40,2	39,9	40,2	42,0	40,9	41,9	38,1	40,1	38,7	39,4
Alguna vez unido/a	79,3	77,5	78,8	79,8	79,6	79,5	80,1	79,5	79,6	77,8
Soltero/a	65,0	65,1	65,0	64,6	64,2	65,5	63,2	61,1	60,0	61,3
Sierra	**77,9**	**78,4**	**78,7**	**78,2**	**78,4**	**76,7**	**77,7**	**77,5**	**76,9**	**76,1**
Conviviente	86,2	86,8	88,4	87,5	86,9	86,9	87,1	86,0	86,5	85,8
Casado/a	86,3	86,6	86,5	85,6	86,9	85,4	85,2	85,7	85,9	85,6
Viudo/a	70,2	70,7	69,5	71,0	70,2	68,9	69,8	69,6	67,2	67,6
Alguna vez unido/a	85,1	86,1	87,2	89,6	87,4	86,1	87,1	85,5	87,2	87,6
Soltero/a	66,1	67,1	67,1	66,1	66,6	64,2	66,1	65,9	62,4	60,8
Selva	**78,0**	**77,7**	**77,2**	**77,8**	**78,1**	**77,4**	**77,1**	**76,5**	**74,6**	**75,5**
Conviviente	82,8	83,2	82,6	82,8	84,5	82,2	84,3	82,4	82,0	82,0
Casado/a	84,7	83,3	83,8	83,9	83,8	83,2	83,1	81,1	80,4	82,4
Viudo/a	66,3	64,7	65,0	68,2	63,0	66,1	62,5	65,4	58,8	63,3
Alguna vez unido/a	85,2	84,8	86,3	83,5	85,3	84,8	83,8	81,9	83,2	84,8
Soltero/a	68,0	67,3	65,9	67,4	66,6	67,0	64,5	66,1	60,4	61,0

Fuente: Instituto Nacional de Estadística e Informática-Encuesta Nacional de Hogares.

CUADRO Nº 1.32

PERÚ:TASA DE ACTIVIDAD, SEGÚN ETNIA, ÁREA DE RESIDENCIA Y REGIÓN NATURAL, 2012-2016

(Porcentaje respecto del total de población de 14 y más años de edad de cada condición étnica)

Etnia /Área de residencia/Región natural	2012	2013	2014	2015	2016
Total	**73,6**	**73,2**	**72,3**	**71,6**	**72,2**
Indígena 1/	78,9	78,8	79,3	79,2	78,3
Negro, mulato,zambo ó Afro peruano	75,3	75,5	75,9	75,4	72,9
Mestizo	71,9	71,3	70,1	69,1	70,2
Otro 2/	72,0	75,5	75,0	75,2	75,5
Área de residencia					
Urbana	71,5	71,2	70,1	69,4	70,5
Indígena 1/	75,6	75,3	75,6	75,6	75,1
Negro, mulato,zambo ó Afro peruano	74,2	74,2	75,5	74,1	71,6
Mestizo	70,8	70,3	69,1	68,2	69,5
Otro 2/	68,8	73,8	71,8	72,3	74,0
Rural	80,7	80,2	80,3	79,9	78,8
Indígena 1/	84,4	84,1	84,7	84,6	83,4
Negro, mulato,zambo ó Afro peruano	80,7	80,4	77,2	80,9	78,5
Mestizo	78,4	78,0	77,1	75,9	75,5
Otro 2/	77,9	78,4	80,5	79,6	78,3
Región natural					
Costa	**71,0**	**70,0**	**68,7**	**68,2**	**69,5**
Indígena 1/	74,8	72,3	72,2	74,4	75,2
Negro, mulato,zambo ó Afro peruano	74,7	74,0	74,7	74,1	71,9
Mestizo	70,8	69,6	68,2	67,5	68,8
Otro 2/	68,1	73,8	73,4	72,5	73,1
Sierra	**76,7**	**77,7**	**77,5**	**76,9**	**76,1**
Indígena 1/	80,7	81,1	81,4	80,8	79,3
Negro, mulato,zambo ó Afro peruano	79,6	81,7	82,0	81,6	77,1
Mestizo	72,3	73,9	73,0	72,1	72,6
Otro 2/	75,6	77,9	76,8	77,3	76,8
Selva	**77,4**	**77,1**	**76,5**	**74,6**	**75,5**
Indígena 1/	80,8	80,7	80,3	79,0	79,0
Negro, mulato,zambo ó Afro peruano	75,5	78,9	78,6	80,1	82,1
Mestizo	76,8	77,2	76,7	74,4	74,9
Otro 2/	77,7	74,6	75,1	76,9	79,7

1/ Incluye: Quechua , Aymara y Nativo o Indígena de la Amazonía.

2/ Inlcuye: Blanco y otro.

Fuente: Instituto Nacional de Estadística e Informática-Encuesta Nacional de Hogares.

D. Características de la Población Económicamente Inactiva

CUADRO Nº 1.33

PERÚ: POBLACIÓN ECONÓMICAMENTE INACTIVA, SEGÚN ÁREA DE RESIDENCIA, REGIÓN NATURAL Y DEPARTAMENTO, 2007 - 2016

(Miles de personas)

Área de residencia/Región natural/Departamento	2007	2008	2009	2010	2011	2012
Total	**5 284,7**	**5 376,3**	**5 423,7**	**5 485,4**	**5 627,6**	**5 796,8**
Área de residencia						
Urbana	4 361,2	4 460,5	4 554,4	4 584,1	4 703,8	4 833,3
Rural	923,5	915,8	869,3	901,3	923,8	963,5
Región natural						
Costa	3 332,0	3 419,3	3 452,9	3 465,8	3 602,4	3 608,1
Sierra	1 408,8	1 398,6	1 389,4	1 445,6	1 450,5	1 581,3
Selva	544,0	558,4	581,3	574,1	574,6	607,3
Departamento						
Amazonas	61,3	63,6	60,5	57,1	55,6	64,4
Áncash	194,6	182,3	196,0	201,5	208,5	201,9
Apurímac	65,2	60,9	72,8	66,3	61,8	62,6
Arequipa	240,1	276,9	272,2	273,1	266,8	290,1
Ayacucho	85,5	84,2	97,4	97,2	98,7	114,6
Cajamarca	185,3	165,1	185,6	214,7	220,9	274,0
Callao	204,8	214,5	212,3	215,2	217,6	226,8
Cusco	198,3	173,1	163,4	193,9	180,2	178,3
Huancavelica	49,3	51,9	52,0	59,2	50,4	49,0
Huánuco	128,6	125,7	121,9	123,3	127,0	130,6
Ica	153,4	149,8	147,6	150,8	149,5	149,1
Junín	221,6	200,3	215,0	207,5	208,6	225,2
La Libertad	357,0	373,6	331,0	332,3	371,6	355,8
Lambayeque	232,5	240,5	231,7	238,6	256,1	267,1
Provincia de Lima 1/	1 774,0	1 775,3	1 838,8	1 820,3	1 873,7	1 891,3
Región Lima 2/	163,5	171,9	174,3	193,9	177,6	182,6
Loreto	134,4	166,4	169,6	174,2	178,1	169,9
Madre de Dios	14,6	14,5	14,7	14,9	17,5	16,9
Moquegua	27,9	35,0	33,3	32,9	33,8	32,0
Pasco	50,2	57,0	41,2	44,0	46,4	46,1
Piura	304,5	340,5	323,0	333,5	377,0	371,9
Puno	156,8	161,1	163,0	153,3	157,2	171,6
San Martín	116,7	128,6	134,5	124,0	122,3	146,6
Tacna	63,1	58,4	66,3	62,9	65,2	68,5
Tumbes	32,2	38,7	40,8	38,0	40,3	42,1
Ucayali	69,3	66,4	64,6	62,6	65,2	67,8

Continúa...

CUADRO Nº 1.33

PERÚ: POBLACIÓN ECONÓMICAMENTE INACTIVA, SEGÚN ÁREA DE RESIDENCIA, REGIÓN NATURAL Y DEPARTAMENTO, 2007 - 2016

(Miles de personas)

Área de residencia/Región natural/Departamento	2013	2014	2015	2016	Tasa de crecimiento promedio anual (%) 2007 - 2016	Variación porcentual (%) 2016/2015
Total	**5 976,9**	**6 272,3**	**6 535,9**	**6 497,9**	**2,3**	**-0,6**
Área de residencia						
Urbana	4 995,5	5 299,4	5 548,8	5 466,8	2,5	-1,5
Rural	981,5	972,9	987,1	1 031,1	1,2	4,5
Región natural						
Costa	3 816,0	4 054,7	4 192,6	4 098,8	2,3	-2,2
Sierra	1 538,3	1 566,0	1 631,1	1 700,7	2,1	4,3
Selva	622,6	651,6	712,2	698,4	2,8	-1,9
Departamento						
Amazonas	62,3	67,5	67,7	63,9	0,5	-5,7
Áncash	215,8	199,7	210,3	214,0	1,1	1,8
Apurímac	57,4	56,9	50,3	58,2	-1,2	15,8
Arequipa	266,5	279,5	300,9	317,1	3,1	5,4
Ayacucho	104,1	99,7	112,3	115,7	3,4	3,0
Cajamarca	249,9	260,5	263,4	250,7	3,4	-4,9
Callao	235,2	238,6	250,0	239,3	1,7	-4,2
Cusco	178,3	192,3	194,8	210,0	0,6	7,8
Huancavelica	53,1	49,7	59,4	59,1	2,0	-0,6
Huánuco	130,6	131,0	129,6	142,9	1,2	10,3
Ica	155,7	165,3	191,2	179,9	1,8	-5,9
Junín	236,4	236,5	235,9	231,5	0,5	-1,8
La Libertad	384,2	395,7	421,2	419,6	1,8	-0,4
Lambayeque	268,6	299,2	307,1	302,0	2,9	-1,6
Provincia de Lima 1/	2 052,2	2 198,7	2 226,2	2 171,7	2,3	-2,4
Región Lima 2/	191,3	202,7	197,7	192,8	1,8	-2,5
Loreto	166,9	190,7	202,7	208,4	5,0	2,8
Madre de Dios	17,3	19,6	19,8	23,3	5,3	18,2
Moquegua	32,0	35,3	38,3	37,0	3,2	-3,5
Pasco	47,2	53,9	54,0	50,6	0,1	-6,3
Piura	370,0	384,5	409,6	417,0	3,6	1,8
Puno	167,3	169,0	200,1	221,9	3,9	10,9
San Martín	146,4	154,9	179,9	163,5	3,8	-9,1
Tacna	71,9	73,5	80,5	75,5	2,0	-6,2
Tumbes	43,8	47,2	51,3	50,0	5,0	-2,4
Ucayali	72,9	70,2	82,0	82,2	1,9	0,3

1/ Comprende los 43 distritos que conforman la provincia de Lima.

2/ Comprende las provincias de: Barranca, Cajatambo, Canta, Cañete, Huaral, Huarochiri, Huaura, Oyón y Yauyos.

Fuente: Instituto Nacional de Estadística e Informática-Encuesta Nacional de Hogares.

CUADRO Nº 1.34
PERÚ: POBLACIÓN ECONÓMICAMENTE INACTIVA MASCULINA , SEGÚN ÁREA DE RESIDENCIA, REGIÓN NATURAL Y DEPARTAMENTO, 2007 - 2016
(Miles de personas)

Área de residencia/Región natural/Departamento	2007	2008	2009	2010	2011	2012
Total	**1 712,2**	**1 738,2**	**1 761,9**	**1 830,8**	**1 863,6**	**1 922,0**
Área de residencia						
Urbana	1 442,4	1 459,4	1 482,0	1 544,1	1 571,1	1 622,8
Rural	269,8	278,8	279,9	286,7	292,5	299,2
Región natural						
Costa	1 058,0	1 079,8	1 096,9	1 125,0	1 172,7	1 162,3
Sierra	506,6	501,0	492,6	530,6	526,0	575,2
Selva	147,7	157,4	172,4	175,2	164,9	184,6
Departamento						
Amazonas	18,3	17,6	17,1	18,4	16,5	17,4
Áncash	67,0	60,0	62,8	67,7	72,0	64,3
Apurímac	26,2	24,3	29,0	26,6	20,5	22,8
Arequipa	82,2	96,9	89,1	99,6	92,6	103,6
Ayacucho	30,2	30,2	35,2	37,2	35,7	40,8
Cajamarca	56,1	47,1	62,3	73,1	67,1	78,6
Callao	62,7	64,5	69,4	77,6	73,3	75,5
Cusco	73,2	63,2	66,7	82,3	79,8	71,5
Huancavelica	19,5	24,4	22,9	24,7	21,3	19,1
Huánuco	43,8	40,5	44,2	41,8	42,5	42,2
Ica	46,1	47,4	48,0	48,5	44,3	46,9
Junín	78,7	69,4	73,6	68,3	74,8	84,3
La Libertad	114,6	121,4	98,6	95,3	119,0	114,4
Lambayeque	65,3	68,9	69,9	73,1	80,6	78,6
Provincia de Lima 1/	583,7	572,5	597,7	588,4	635,0	628,6
Región Lima 2/	49,8	52,7	49,3	60,0	54,0	65,5
Loreto	36,7	50,9	48,4	53,9	52,5	55,7
Madre de Dios	5,1	5,3	4,6	6,0	5,3	6,7
Moquegua	10,1	13,2	12,7	11,9	11,9	12,1
Pasco	13,4	19,2	12,8	15,2	15,4	14,4
Piura	80,1	97,2	85,7	104,7	102,0	96,5
Puno	65,0	67,3	62,3	63,7	61,7	77,5
San Martín	31,6	32,3	41,0	36,2	32,0	42,0
Tacna	23,5	20,4	25,3	24,2	23,8	28,9
Tumbes	9,2	12,1	13,0	13,0	12,0	14,4
Ucayali	20,0	19,4	20,3	19,6	18,0	19,9

Continúa...

CUADRO Nº 1.34
PERÚ: POBLACIÓN ECONÓMICAMENTE INACTIVA MASCULINA , SEGÚN ÁREA DE RESIDENCIA, REGIÓN NATURAL Y DEPARTAMENTO, 2007 - 2016

(Miles de personas)

Conclusión.

Área de residencia/Región natural/Departamento	2013	2014	2015	2016	Tasa de crecimiento promedio anual (%) 2007 - 2016	Variación porcentual (%) 2016/2015
Total	**2 005,6**	**2 095,8**	**2 179,7**	**2 185,4**	**2,7**	**0,3**
Área de residencia						
Urbana	1 681,4	1 790,1	1 858,5	1 837,4	2,7	-1,1
Rural	324,2	305,7	321,2	348,0	2,9	8,3
Región natural						
Costa	1 251,2	1 344,3	1 351,4	1 332,4	2,6	-1,4
Sierra	567,8	555,1	597,7	635,9	2,6	6,4
Selva	186,6	196,4	230,5	217,0	4,4	-5,9
Departamento						
Amazonas	18,9	20,4	23,0	19,6	0,8	-14,5
Áncash	77,0	73,2	74,1	76,2	1,4	2,9
Apurímac	22,8	21,8	21,7	22,6	-1,6	4,2
Arequipa	93,1	95,9	106,7	111,4	3,4	4,4
Ayacucho	42,6	32,4	38,6	44,4	4,4	15,0
Cajamarca	76,9	80,7	84,6	86,8	5,0	2,6
Callao	80,0	75,8	73,8	76,6	2,2	3,8
Cusco	70,9	78,0	83,6	89,0	2,2	6,5
Huancavelica	22,8	21,0	24,8	24,0	2,3	-3,6
Huánuco	41,6	40,5	42,2	44,4	0,2	5,3
Ica	51,7	52,3	58,8	59,3	2,8	0,9
Junín	87,1	78,9	83,8	84,4	0,8	0,7
La Libertad	124,2	128,4	138,8	143,5	2,5	3,4
Lambayeque	85,2	95,1	91,3	99,4	4,8	8,8
Provincia de Lima 1/	686,8	764,6	746,2	706,1	2,1	-5,4
Región Lima 2/	54,7	62,8	53,4	61,2	2,3	14,6
Loreto	51,4	58,7	65,8	63,4	6,2	-3,8
Madre de Dios	6,2	7,3	6,1	7,6	4,6	25,5
Moquegua	11,3	12,3	14,4	13,5	3,2	-6,0
Pasco	15,5	16,9	18,4	17,2	2,8	-6,6
Piura	101,4	99,3	112,4	115,7	4,2	3,0
Puno	72,2	70,5	84,8	98,5	4,7	16,1
San Martín	42,2	44,2	57,7	47,2	4,6	-18,1
Tacna	30,3	30,8	32,1	30,5	3,0	-5,1
Tumbes	14,8	14,3	17,2	17,0	7,1	-1,0
Ucayali	23,7	19,8	25,6	26,0	2,9	1,6

1/ Comprende los 43 distritos que conforman la provincia de Lima.

2/ Comprende las provincias de: Barranca, Cajatambo, Canta, Cañete, Huaral, Huarochiri, Huaura, Oyón y Yauyos.

Fuente: Instituto Nacional de Estadística e Informática-Encuesta Nacional de Hogares.

CUADRO Nº 1.35
PERÚ: POBLACIÓN ECONÓMICAMENTE INACTIVA FEMENINA, SEGÚN ÁREA DE RESIDENCIA, REGIÓN NATURAL Y DEPARTAMENTO, 2007- 2016
(Miles de personas)

Área de residencia/Región natural/Departamento	2007	2008	2009	2010	2011	2012
Total	**3 572,5**	**3 638,1**	**3 661,7**	**3 654,6**	**3 764,0**	**3 874,7**
Área de residencia						
Urbana	2 918,8	3 001,1	3 072,4	3 040,0	3 132,7	3 210,4
Rural	653,7	637,0	589,3	614,6	631,3	664,3
Región natural						
Costa	2 274,0	2 339,4	2 356,0	2 340,8	2 429,7	2 445,8
Sierra	902,2	897,7	896,8	914,9	924,5	1 006,2
Selva	396,3	401,0	408,9	398,9	409,8	422,7
Departamento						
Amazonas	43,0	46,0	43,4	38,7	39,1	47,0
Áncash	127,5	122,3	133,2	133,8	136,5	137,6
Apurímac	39,0	36,6	43,8	39,7	41,3	39,8
Arequipa	157,9	180,0	183,1	173,5	174,2	186,5
Ayacucho	55,2	54,1	62,2	60,1	63,0	73,7
Cajamarca	129,2	118,1	123,3	141,6	153,8	195,4
Callao	142,1	150,1	143,0	137,6	144,3	151,2
Cusco	125,1	110,0	96,8	111,6	100,4	106,8
Huancavelica	29,8	27,4	29,1	34,5	29,2	29,9
Huánuco	84,8	85,2	77,7	81,6	84,5	88,5
Ica	107,3	102,4	99,6	102,2	105,2	102,2
Junín	142,8	130,9	141,4	139,2	133,8	140,8
La Libertad	242,5	252,2	232,5	237,1	252,6	241,5
Lambayeque	167,2	171,6	161,8	165,5	175,5	188,6
Provincia de Lima 1/	1 190,3	1 202,7	1 241,1	1 231,9	1 238,6	1 262,7
Región Lima 2/	113,7	119,2	124,9	133,9	123,7	117,1
Loreto	97,6	115,5	121,2	120,3	125,7	114,2
Madre de Dios	9,6	9,1	10,1	9,0	12,2	10,3
Moquegua	17,7	21,8	20,5	21,0	21,9	19,9
Pasco	36,8	37,8	28,4	28,9	31,0	31,7
Piura	224,5	243,4	237,2	228,9	275,0	275,4
Puno	91,8	93,8	100,7	89,6	95,5	94,1
San Martín	85,1	96,3	93,5	87,8	90,3	104,6
Tacna	39,7	38,0	41,0	38,6	41,4	39,6
Tumbes	23,0	26,7	27,8	25,0	28,3	27,8
Ucayali	49,3	47,0	44,3	43,0	47,1	47,9

Continúa...

CUADRO Nº 1.35
PERÚ: POBLACIÓN ECONÓMICAMENTE INACTIVA FEMENINA, SEGÚN ÁREA DE RESIDENCIA, REGIÓN NATURAL Y DEPARTAMENTO, 2007 - 2016

(Miles de personas)

Conclusión.

Área de residencia/Región natural/Departamento	2013	2014	2015	2016	Tasa de crecimiento promedio anual(%) 2007 - 2016	Variación porcentual (%) 2016/2015
Total	**3 971,3**	**4 176,5**	**4 356,2**	**4 312,6**	**2,1**	**-1,0**
Área de residencia						
Urbana	3 314,1	3 509,3	3 690,3	3 629,4	2,5	-1,6
Rural	657,3	667,2	665,9	683,2	0,5	2,6
Región natural						
Costa	2 564,8	2 710,5	2 841,1	2 766,4	2,2	-2,6
Sierra	970,5	1 010,9	1 033,4	1 064,9	1,9	3,0
Selva	436,0	455,1	481,7	481,3	2,2	-0,1
Departamento						
Amazonas	43,4	47,0	44,8	44,2	0,3	-1,1
Áncash	138,7	126,5	136,2	137,8	0,9	1,2
Apurímac	34,5	35,2	28,6	35,6	-1,0	24,5
Arequipa	173,3	183,7	194,2	205,8	3,0	5,9
Ayacucho	61,5	67,3	73,7	71,3	2,9	-3,3
Cajamarca	172,9	179,8	178,9	163,9	2,7	-8,4
Callao	155,2	162,8	176,2	162,7	1,5	-7,6
Cusco	107,4	114,4	111,2	121,0	-0,4	8,8
Huancavelica	30,3	28,7	34,5	35,1	1,8	1,6
Huánuco	88,9	90,5	87,3	98,4	1,7	12,7
Ica	104,0	113,0	132,4	120,6	1,3	-8,9
Junín	149,3	157,7	152,1	147,2	0,3	-3,3
La Libertad	259,9	267,3	282,4	276,1	1,5	-2,3
Lambayeque	183,4	204,1	215,7	202,7	2,2	-6,1
Provincia de Lima 1/	1 365,5	1 434,1	1 480,0	1 465,6	2,3	-1,0
Región Lima 2/	136,6	139,9	144,3	131,5	1,6	-8,9
Loreto	115,5	132,0	136,8	145,1	4,5	6,0
Madre de Dios	11,1	12,3	13,7	15,7	5,7	14,9
Moquegua	20,8	23,0	23,9	23,5	3,2	-2,0
Pasco	31,7	37,0	35,7	33,5	-1,0	-6,2
Piura	268,5	285,2	297,2	301,4	3,3	1,4
Puno	95,1	98,5	115,3	123,4	3,3	7,0
San Martín	104,2	110,7	122,2	116,3	3,5	-4,8
Tacna	41,5	42,7	48,3	45,0	1,4	-6,9
Tumbes	29,0	33,0	34,1	33,0	4,1	-3,1
Ucayali	49,2	50,4	56,4	56,2	1,5	-0,2

1/ Comprende los 43 distritos que conforman la provincia de Lima.

2/ Comprende las provincias de: Barranca, Cajatambo, Canta, Cañete, Huaral, Huarochiri, Huaura, Oyón y Yauyos.

Fuente: Instituto Nacional de Estadística e Informática-Encuesta Nacional de Hogares.

CUADRO Nº 1.36
PERÚ: POBLACIÓN ECONÓMICAMENTE INACTIVA, SEGÚN GRUPOS DE EDAD, ÁREA DE RESIDENCIA Y REGIÓN NATURAL, 2007 - 2016
(Miles de personas)

Grupos de edad/ Área de residencia /Región natural	2007	2008	2009	2010	2011	2012	2013	2014	2015	2016	Tasa de crecimiento promedio anual (%) 2007 - 2016	Variación porcentual 2016/2015
Total	**5 284,7**	**5 376,3**	**5 423,7**	**5 485,4**	**5 627,6**	**5 796,8**	**5 976,9**	**6 272,3**	**6 535,9**	**6 497,9**	**2,3**	**-0,6**
14 a 24 años	2 560,5	2 534,7	2 589,6	2 624,3	2 697,1	2 728,0	2 817,7	2 911,0	3 087,9	3 090,6	2,1	0,1
25 a 59 años	1 641,6	1 744,4	1 708,4	1 725,6	1 738,5	1 827,5	1 825,5	2 002,6	2 086,5	1 990,1	2,2	-4,6
60 a 64 años	209,7	240,0	223,6	210,8	221,1	246,3	272,9	258,7	258,3	248,8	1,9	-3,7
65 y más años	872,8	857,2	902,1	924,7	970,9	994,9	1 060,9	1 100,1	1 103,2	1 168,4	3,3	5,9
Área de residencia												
Urbana	**4 361,2**	**4 460,5**	**4 554,4**	**4 584,1**	**4 703,8**	**4 833,3**	**4 995,5**	**5 299,4**	**5 548,8**	**5 466,8**	**2,5**	**-1,5**
14 a 24 años	2 024,5	2 011,0	2 078,5	2 098,1	2 151,4	2 195,1	2 257,4	2 366,1	2 522,2	2 486,0	2,3	-1,4
25 a 59 años	1 391,6	1 484,0	1 472,3	1 473,2	1 488,5	1 534,0	1 543,2	1 718,4	1 805,4	1 705,9	2,3	-5,5
60 a 64 años	184,7	215,8	202,8	188,2	201,1	221,9	249,4	236,2	238,1	226,1	2,3	-5,0
65 y más años	760,5	749,7	800,8	824,6	862,7	882,3	945,4	978,7	983,2	1 048,8	3,6	6,7
Rural	**923,5**	**915,8**	**869,3**	**901,3**	**923,8**	**963,5**	**981,5**	**972,9**	**987,1**	**1 031,1**	**1,2**	**4,5**
14 a 24 años	536,1	523,6	511,1	526,3	545,6	532,9	560,3	544,9	565,7	604,7	1,3	6,9
25 a 59 años	250,0	260,5	236,0	252,4	250,0	293,5	282,2	284,2	281,1	284,2	1,4	1,1
60 a 64 años	25,1	24,2	20,8	22,6	20,0	24,5	23,4	22,5	20,3	22,7	-1,1	12,1
65 y más años	112,4	107,5	101,3	100,1	108,2	112,6	115,5	121,4	120,0	119,6	0,7	-0,3
Región natural												
Costa	**3 332,0**	**3 419,3**	**3 452,9**	**3 465,8**	**3 602,4**	**3 608,1**	**3 816,0**	**4 054,7**	**4 192,6**	**4 098,8**	**2,3**	**-2,2**
14 a 24 años	1 456,7	1 454,1	1 494,1	1 507,7	1 559,7	1 548,8	1 657,4	1 762,3	1 837,6	1 785,9	2,3	-2,8
25 a 59 años	1 102,6	1 167,8	1 153,0	1 138,9	1 180,0	1 170,3	1 195,8	1 305,3	1 366,9	1 283,9	1,7	-6,1
60 a 64 años	147,7	180,6	163,2	150,6	160,0	184,4	204,8	188,2	197,3	182,3	2,4	-7,6
65 y más años	625,0	616,7	642,7	668,7	702,7	704,5	758,0	799,0	790,7	846,7	3,4	7,1
Sierra	**1 408,8**	**1 398,6**	**1 389,4**	**1 445,6**	**1 450,5**	**1 581,3**	**1 538,3**	**1 566,0**	**1 631,1**	**1 700,7**	**2,1**	**4,3**
14 a 24 años	798,1	776,6	782,0	811,1	826,0	878,1	834,6	832,7	889,9	945,4	1,9	6,2
25 a 59 años	363,0	388,9	357,9	384,1	369,6	430,2	416,8	451,3	463,3	462,4	2,7	-0,2
60 a 64 años	48,5	43,3	44,5	46,3	42,8	43,0	50,5	53,8	42,6	47,3	-0,3	11,1
65 y más años	199,2	189,8	205,1	204,1	212,1	230,0	236,5	228,3	235,3	245,6	2,4	4,4
Selva	**544,0**	**558,4**	**581,3**	**574,1**	**574,6**	**607,3**	**622,6**	**651,6**	**712,2**	**698,4**	**2,8**	**-1,9**
14 a 24 años	305,8	303,9	313,5	305,6	311,4	301,1	325,6	316,0	360,4	359,3	1,8	-0,3
25 a 59 años	176,0	187,8	197,5	202,6	188,9	227,0	212,9	246,1	256,3	243,8	3,7	-4,9
60 a 64 años	13,5	16,0	16,0	14,0	18,3	18,9	17,6	16,7	18,5	19,2	4,0	3,8
65 y más años	48,7	50,7	54,4	51,9	56,0	60,4	66,4	72,8	77,1	76,1	5,1	-1,3

Fuente: Instituto Nacional de Estadística e Informática-Encuesta Nacional de Hogares.

CUADRO Nº 1.37
PERÚ: POBLACIÓN ECONÓMICAMENTE INACTIVA, SEGÚN NIVEL EDUCATIVO, ÁREA DE RESIDENCIA Y REGIÓN NATURAL, 2007 - 2016

(Miles de personas)

Nivel educativo / Área de residencia/ región natural	2007	2008	2009	2010	2011	2012	2013	2014	2015	2016	Tasa de crecimiento promedio anual (%) 2007 - 2016	Variación porcentual 2016/2015
Total	**5 284,7**	**5 376,3**	**5 423,7**	**5 485,4**	**5 627,6**	**5 796,8**	**5 976,9**	**6 272,3**	**6 535,9**	**6 497,9**	**2,3**	**-0,6**
A lo más primaria 1/	1 561,7	1 565,0	1 495,8	1 473,8	1 508,7	1 550,4	1 594,2	1 633,6	1 633,8	1 667,8	0,7	2,1
Educación secundaria	2 748,2	2 774,6	2 789,1	2 861,5	2 921,7	3 013,9	3 097,6	3 263,8	3 426,6	3 356,5	2,2	-2,0
Superior no universitaria	424,6	470,1	489,5	486,9	490,0	487,1	506,3	511,9	539,5	579,8	3,5	7,5
Superior universitaria	549,8	566,1	648,8	661,9	706,2	742,6	778,1	862,8	934,4	893,1	5,5	-4,4
No especificado	0,3	0,6	0,5	1,3	1,0	2,7	0,9	0,3	1,5	0,8	-	-
Área de residencia												
Urbana	**4 361,2**	**4 460,5**	**4 554,4**	**4 584,1**	**4 703,8**	**4 833,3**	**4 995,5**	**5 299,4**	**5 548,8**	**5 466,8**	**2,5**	**-1,5**
A lo más primaria 1/	1 116,5	1 132,8	1 100,7	1 071,9	1 117,5	1 107,0	1 172,2	1 208,7	1 221,0	1 248,5	1,2	2,3
Educación secundaria	2 325,9	2 340,9	2 379,0	2 429,8	2 453,6	2 562,2	2 618,6	2 801,6	2 937,8	2 836,2	2,2	-3,5
Superior no universitaria	390,1	441,5	447,5	450,8	455,6	452,7	467,9	472,0	498,0	528,2	3,4	6,1
Superior universitaria	528,5	545,3	626,8	630,3	676,2	708,6	735,8	817,0	890,5	853,1	5,5	-4,2
No especificado	0,3	0,0	0,5	1,3	1,0	2,7	0,9	0,1	1,5	0,8	-	-
Rural	**923,5**	**915,8**	**869,3**	**901,3**	**923,8**	**963,5**	**981,5**	**972,9**	**987,1**	**1 031,1**	**1,2**	**4,5**
A lo más primaria 1/	445,3	432,2	395,2	401,9	391,2	443,4	421,9	424,9	412,9	419,3	-0,7	1,6
Educación secundaria	422,3	433,7	410,1	431,7	468,2	451,7	479,0	462,2	488,8	520,3	2,3	6,5
Superior no universitaria	34,5	28,6	42,0	36,2	34,4	34,4	38,3	39,9	41,5	51,6	4,6	24,2
Superior universitaria	21,4	20,8	22,1	31,5	30,1	34,0	42,2	45,8	43,9	39,9	7,2	-9,1
No especificado	0,0	0,6	0,0	0,0	0,0	0,0	0,0	0,2	0,0	0,0	-	-
Región natural												
Costa	**3 332,0**	**3 419,3**	**3 452,9**	**3 465,8**	**3 602,4**	**3 608,1**	**3 816,0**	**4 054,7**	**4 192,6**	**4 098,8**	**2,3**	**-2,2**
A lo más primaria 1/	894,6	902,5	849,6	843,6	886,0	865,0	913,0	913,5	907,2	934,8	0,5	3,1
Educación secundaria	1 777,7	1 823,4	1 812,8	1 850,3	1 883,8	1 929,8	2 023,6	2 189,8	2 245,8	2 129,0	2,0	-5,2
Superior no universitaria	281,7	324,4	338,0	341,1	346,3	334,3	356,8	361,9	392,8	406,9	4,2	3,6
Superior universitaria	377,9	368,9	451,9	429,6	486,0	476,2	521,7	589,5	645,8	627,3	5,8	-2,9
No especificado	0,1	0,0	0,5	1,3	0,3	2,7	0,9	0,1	1,0	0,8	-	-
Sierra	**1 408,8**	**1 398,6**	**1 389,4**	**1 445,6**	**1 450,5**	**1 581,3**	**1 538,3**	**1 566,0**	**1 631,1**	**1 700,7**	**2,1**	**4,3**
A lo más primaria 1/	452,3	435,7	415,7	413,9	409,1	457,4	446,9	460,5	457,5	470,1	0,4	2,8
Educación secundaria	694,4	672,6	694,3	732,3	743,8	783,6	758,2	762,2	822,0	867,6	2,5	5,6
Superior no universitaria	112,9	114,5	112,6	106,1	111,8	113,3	117,7	108,7	110,1	134,2	1,9	21,9
Superior universitaria	149,0	175,3	167,0	193,3	185,1	227,0	215,6	234,4	241,0	228,8	4,9	-5,1
No especificado	0,2	0,6	0,0	0,0	0,6	0,0	0,0	0,2	0,5	0,0	-	-
Selva	**544,0**	**558,4**	**581,3**	**574,1**	**574,6**	**607,3**	**622,6**	**651,6**	**712,2**	**698,4**	**2,8**	**-1,9**
A lo más primaria 1/	214,9	226,8	230,5	216,4	213,6	227,9	234,2	259,7	269,2	262,8	2,3	-2,3
Educación secundaria	276,2	278,5	282,0	278,9	294,1	300,5	315,8	311,8	358,8	359,9	3,0	0,3
Superior no universitaria	30,0	31,2	38,9	39,8	31,8	39,5	31,8	41,2	36,6	38,7	2,9	5,6
Superior universitaria	22,9	21,9	29,9	39,0	35,1	39,4	40,8	38,9	47,6	37,0	5,5	-22,4
No especificado	0,0	0,0	0,0	0,0	0,0	0,0	0,0	0,0	0,0	0,0	-	-

1/ Incluye: sin nivel, inicial y primaria.

Fuente: Instituto Nacional de Estadística e Informática-Encuesta Nacional de Hogares.

CUADRO Nº 1.38
PERÚ: POBLACIÓN ECONÓMICAMENTE INACTIVA, SEGÚN QUINTIL , ÁREA DE RESIDENCIA Y REGIÓN NATURAL, 2007 - 2016

(Miles de personas)

Quintil/ Área de residencia/ Región natural	2007	2008	2009	2010	2011	2012	2013	2014	2015	2016	Tasa de crecimiento promedio anual (%) 2007 - 2016	Variación porcentual 2016/2015
Total	**5 290,0**	**5 374,9**	**5 426,8**	**5 487,8**	**5 630,4**	**5 797,7**	**5 974,5**	**6 272,2**	**6 536,1**	**6 497,9**	**2,3**	**-0,6**
I Quintil	650,7	686,7	699,7	735,4	790,0	872,9	881,9	950,1	983,0	1 058,9	5,6	7,7
II Quintil	955,6	974,4	956,7	1 000,6	1 024,2	1 081,3	1 140,9	1 155,2	1 217,9	1 241,7	3,0	2,0
III Quintil	1 107,8	1 102,6	1 137,1	1 123,5	1 146,1	1 200,2	1 227,9	1 261,1	1 375,8	1 303,7	1,8	-5,2
IV Quintil	1 187,6	1 221,0	1 236,1	1 201,9	1 263,0	1 298,9	1 302,2	1 391,9	1 390,2	1 354,3	1,5	-2,6
V Quintil	1 388,4	1 390,2	1 397,3	1 426,3	1 407,2	1 344,5	1 421,6	1 513,9	1 569,1	1 539,3	1,2	-1,9
Área de residencia												
Urbana	**4 367,2**	**4 460,4**	**4 558,1**	**4 588,3**	**4 706,7**	**4 835,7**	**4 995,6**	**5 299,3**	**5 549,1**	**5 466,8**	**2,5**	**-1,5**
I Quintil	753,3	777,3	803,0	812,3	839,0	911,3	929,1	968,5	1 049,7	1 056,2	3,8	0,6
II Quintil	847,5	862,1	849,6	851,8	888,6	945,3	950,4	1 026,0	1 071,8	1 091,6	2,9	1,9
III Quintil	812,5	840,2	906,0	920,0	919,2	953,6	992,1	1 022,5	1 095,7	1 027,4	2,6	-6,2
IV Quintil	926,6	944,7	945,3	915,6	972,7	976,4	1 029,1	1 077,4	1 107,2	1 069,6	1,6	-3,4
V Quintil	1 027,5	1 036,2	1 054,3	1 088,7	1 087,2	1 049,1	1 095,0	1 205,0	1 224,6	1 222,0	1,9	-0,2
Rural	**922,8**	**914,5**	**868,7**	**899,4**	**923,7**	**962,0**	**978,9**	**972,9**	**987,0**	**1 031,1**	**1,2**	**4,5**
I Quintil	147,7	151,2	157,1	167,3	159,8	194,4	199,2	203,6	200,5	223,1	4,7	11,2
II Quintil	161,2	165,2	163,0	160,4	168,9	181,2	182,2	175,8	179,0	194,2	2,1	8,5
III Quintil	171,5	176,2	162,6	170,8	183,3	187,2	200,5	187,7	189,2	201,5	1,8	6,5
IV Quintil	214,6	195,6	176,6	192,2	196,2	197,1	196,6	197,5	195,3	198,7	-0,9	1,7
V Quintil	227,8	226,2	209,4	208,7	215,4	202,0	200,4	208,3	223,0	213,7	-0,7	-4,2
Región natural												
Costa	**3 333,5**	**3 417,4**	**3 453,4**	**3 467,7**	**3 604,8**	**3 609,2**	**3 814,4**	**4 054,7**	**4 192,8**	**4 098,8**	**2,3**	**-2,2**
I Quintil	583,2	622,8	597,9	632,3	660,3	692,2	726,0	773,6	804,1	816,7	3,8	1,6
II Quintil	638,9	621,6	648,0	626,0	675,7	700,5	736,5	760,9	796,6	775,7	2,2	-2,6
III Quintil	598,4	653,7	675,9	671,5	715,8	729,9	728,8	785,1	810,2	760,7	2,7	-6,1
IV Quintil	716,9	730,3	699,3	706,7	719,6	705,2	786,3	824,2	858,7	811,4	1,4	-5,5
V Quintil	796,1	789,0	832,3	831,2	833,4	781,5	836,7	911,0	923,2	934,2	1,8	1,2
Sierra	**1 412,5**	**1 400,0**	**1 392,4**	**1 445,9**	**1 450,8**	**1 581,2**	**1 537,9**	**1 565,8**	**1 631,1**	**1 700,7**	**2,1**	**4,3**
I Quintil	178,0	176,7	188,0	191,6	204,5	237,9	248,2	253,6	258,6	290,3	5,6	12,3
II Quintil	207,5	219,2	211,5	216,9	231,8	257,0	248,9	264,3	271,3	305,8	4,4	12,7
III Quintil	267,3	245,0	259,2	275,0	272,3	306,3	303,4	290,8	318,8	321,6	2,1	0,9
IV Quintil	340,3	357,2	341,0	348,2	341,3	354,8	345,8	360,5	376,8	379,9	1,2	0,8
V Quintil	419,3	401,8	392,6	414,3	400,8	425,1	391,6	396,7	405,6	403,1	-0,4	-0,6
Selva	**544,1**	**557,6**	**581,0**	**574,2**	**574,7**	**607,3**	**622,3**	**651,8**	**712,2**	**698,4**	**2,8**	**-1,9**
I Quintil	88,4	100,8	103,6	106,7	108,9	116,9	120,8	121,5	136,9	136,0	4,9	-0,7
II Quintil	111,7	109,2	107,2	106,5	114,7	118,5	130,3	136,6	153,8	143,3	2,8	-6,8
III Quintil	113,9	111,1	122,8	122,3	121,1	123,0	126,8	142,9	143,9	144,0	2,6	0,1
IV Quintil	116,0	119,1	122,2	117,2	109,9	128,3	114,5	126,2	137,7	148,1	2,7	7,6
V Quintil	114,1	117,4	125,2	121,5	120,2	120,6	129,9	124,6	139,9	127,0	1,2	-9,3

Fuente: Instituto Nacional de Estadística e Informática-Encuesta Nacional de Hogares.

CUADRO Nº 1.39

PERÚ: POBLACIÓN ECONÓMICAMENTE INACTIVA, SEGÚN ACTIVIDAD QUE REALIZA, ÁREA DE RESIDENCIA Y REGIÓN NATURAL, 2007 - 2016

(Miles de personas)

Actividad que realiza / Área de residencia/Región natural	2007	2008	2009	2010	2011	2012
Total	**5 284,7**	**5 376,3**	**5 423,7**	**5 485,4**	**5 627,6**	**5 796,8**
Esperando el inicio de un trabajo dependiente	35,5	49,0	40,9	55,6	42,1	52,2
Estudiando	1 782,5	1 782,0	1 828,1	1 879,8	1 965,0	1 995,7
Quehaceres del hogar	2 489,4	2 438,2	2 403,6	2 380,1	2 474,6	2 550,7
Vivía de su pensión o jubilación u otras rentas	308,6	268,5	321,6	311,6	298,8	359,7
Enfermo o incapacitado	408,6	494,6	515,5	534,6	581,1	550,2
Otro	254,7	331,8	309,1	316,3	256,0	275,2
No especificado	5,4	12,2	4,9	7,3	10,0	13,1
Area de residencia						
Urbana	**4 361,2**	**4 460,5**	**4 554,4**	**4 584,1**	**4 703,8**	**4 833,3**
Esperando el inicio de un trabajo dependiente	31,3	40,9	31,7	48,6	36,1	40,6
Estudiando	1 448,0	1 465,9	1 512,6	1 545,7	1 613,4	1 661,4
Quehaceres del hogar	2 064,0	2 028,9	2 033,2	1 999,3	2 075,2	2 117,6
Vivía de su pensión o jubilación u otras rentas	302,6	264,9	316,5	307,2	293,2	354,0
Enfermo o incapacitado	312,8	378,9	408,3	426,2	471,9	436,0
Otro	200,9	269,8	247,4	251,2	205,1	211,9
No especificado	1,6	11,2	4,6	5,9	8,9	11,9
Rural	**923,5**	**915,8**	**869,3**	**901,3**	**923,8**	**963,5**
Esperando el inicio de un trabajo dependiente	4,2	8,1	9,2	7,0	6,0	11,7
Estudiando	334,5	316,1	315,4	334,2	351,7	334,3
Quehaceres del hogar	425,4	409,3	370,4	380,8	399,4	433,1
Vivía de su pensión o jubilación u otras rentas	5,9	3,6	5,1	4,4	5,5	5,8
Enfermo o incapacitado	95,8	115,7	107,1	108,3	109,2	114,2
Otro	53,8	61,9	61,7	65,1	50,9	63,3
No especificado	3,8	1,1	0,3	1,4	1,1	1,2
Región natural						
Costa	**3 332,0**	**3 419,3**	**3 452,9**	**3 465,8**	**3 602,4**	**3 608,1**
Esperando el inicio de un trabajo dependiente	18,9	29,3	24,8	40,7	29,3	29,1
Estudiando	998,5	1 022,2	1 046,6	1 073,7	1 147,3	1 128,3
Quehaceres del hogar	1 685,4	1 635,7	1 602,0	1 577,0	1 663,7	1 673,4
Vivía de su pensión o jubilación u otras rentas	256,7	219,8	265,5	245,8	243,2	293,9
Enfermo o incapacitado	231,0	296,2	318,4	342,4	359,8	323,1
Otro	140,5	206,7	191,1	181,5	151,7	151,4
No especificado	0,9	9,4	4,6	4,7	7,3	9,0
Sierra	**1 408,8**	**1 398,6**	**1 389,4**	**1 445,6**	**1 450,5**	**1 581,3**
Esperando el inicio de un trabajo dependiente	13,7	15,2	11,7	12,7	11,1	18,2
Estudiando	613,9	596,1	612,8	641,3	642,8	690,6
Quehaceres del hogar	511,8	507,4	488,6	491,7	508,9	561,8
Vivía de su pensión o jubilación u otras rentas	46,8	41,7	49,7	54,2	45,9	57,9
Enfermo o incapacitado	133,4	145,4	143,7	147,1	165,8	164,3
Otro	84,8	90,8	83,1	96,5	75,2	86,7
No especificado	4,4	2,0	0,0	2,0	0,8	1,9
Selva	**544,0**	**558,4**	**581,3**	**574,1**	**574,6**	**607,3**
Esperando el inicio de un trabajo dependiente	2,9	4,5	4,5	2,1	1,7	5,0
Estudiando	170,2	163,6	168,7	164,8	174,9	176,8
Quehaceres del hogar	292,2	295,1	313,0	311,5	302,0	315,4
Vivía de su pensión o jubilación u otras rentas	5,1	7,0	6,4	11,7	9,6	7,9
Enfermo o incapacitado	44,2	53,0	53,4	45,0	55,5	62,8
Otro	29,4	34,3	34,9	38,4	29,0	37,1
No especificado	0,1	0,9	0,3	0,6	1,9	2,2

Continúa...

CUADRO Nº 1.39

PERÚ: POBLACIÓN ECONÓMICAMENTE INACTIVA, SEGÚN ACTIVIDAD QUE REALIZA, ÁREA DE RESIDENCIA Y REGIÓN NATURAL, 2007 - 2016

(Miles de personas)

Conclusión.

Actividad que realiza / Área de residencia/Región natural	2013	2014	2015	2016	Tasa de crecimiento promedio anual (%) 2007 - 2016	Variación porcentual (%) 2016/2015
Total	**5 976,9**	**6 272,3**	**6 535,9**	**6 497,9**	**2,3**	**-0,6**
Esperando el inicio de un trabajo dependiente	50,3	50,4	50,9	50,4	4,0	-1,0
Estudiando	2 145,5	2 224,5	2 272,3	2 366,9	3,2	4,2
Quehaceres del hogar	2 608,1	2 821,5	2 946,4	2 893,0	1,7	-1,8
Vivía de su pensión o jubilación u otras rentas	380,0	394,7	357,4	349,1	1,4	-2,3
Enfermo o incapacitado	567,4	566,1	596,4	625,9	4,9	4,9
Otro	215,6	211,6	298,1	207,0	-	-
No especificado	10,0	3,5	14,4	5,6	-	-
Area de residencia						
Urbana	**4 995,5**	**5 299,4**	**5 548,8**	**5 466,8**	**2,5**	**-1,5**
Esperando el inicio de un trabajo dependiente	43,3	46,0	47,3	44,5	4,0	-5,9
Estudiando	1 755,7	1 849,0	1 892,4	1 946,3	3,3	2,8
Quehaceres del hogar	2 193,6	2 388,8	2 514,0	2 458,1	2,0	-2,2
Vivía de su pensión o jubilación u otras rentas	373,2	386,9	352,4	342,0	1,4	-2,9
Enfermo o incapacitado	451,7	463,3	490,5	512,5	5,6	4,5
Otro	168,5	162,3	238,3	158,2	-	-
No especificado	9,3	3,1	14,0	5,2	-	-
Rural	**981,5**	**972,9**	**987,1**	**1 031,1**	**1,2**	**4,5**
Esperando el inicio de un trabajo dependiente	7,0	4,4	3,6	5,9	3,8	63,1
Estudiando	389,8	375,6	379,9	420,7	2,6	10,7
Quehaceres del hogar	414,4	432,7	432,3	434,9	0,2	0,6
Vivía de su pensión o jubilación u otras rentas	6,8	7,9	5,0	7,1	2,0	41,7
Enfermo o incapacitado	115,7	102,7	106,0	113,4	1,9	7,1
Otro	47,1	49,2	59,9	48,9	-	-
No especificado	,7	0,4	0,4	0,3	-	-
Región natural						
Costa	**3 816,0**	**4 054,7**	**4 192,6**	**4 098,8**	**2,3**	**-2,2**
Esperando el inicio de un trabajo dependiente	30,6	36,9	32,9	27,4	4,2	-16,7
Estudiando	1 261,6	1 350,3	1 349,5	1 380,8	3,7	2,3
Quehaceres del hogar	1 736,8	1 872,9	1 967,9	1 905,4	1,4	-3,2
Vivía de su pensión o jubilación u otras rentas	314,5	337,3	307,4	294,7	1,5	-4,1
Enfermo o incapacitado	341,1	350,4	368,6	391,2	6,0	6,1
Otro	124,7	105,4	153,5	95,9	-	-
No especificado	6,7	1,5	12,6	3,4	-	-
Sierra	**1 538,3**	**1 566,0**	**1 631,1**	**1 700,7**	**2,1**	**4,3**
Esperando el inicio de un trabajo dependiente	14,6	8,6	13,5	17,0	2,4	25,2
Estudiando	676,2	670,7	700,9	764,3	2,5	9,0
Quehaceres del hogar	561,9	608,9	615,1	632,3	2,4	2,8
Vivía de su pensión o jubilación u otras rentas	57,7	49,8	42,7	46,6	0,0	9,1
Enfermo o incapacitado	161,1	150,7	157,0	157,6	1,9	0,4
Otro	63,6	75,8	100,4	81,1	-	-
No especificado	3,2	1,6	1,4	1,9	-	-
Selva	**622,6**	**651,6**	**712,2**	**698,4**	**2,8**	**-1,9**
Esperando el inicio de un trabajo dependiente	5,1	4,8	4,5	6,0	8,5	34,9
Estudiando	207,7	203,6	221,9	221,8	3,0	0,0
Quehaceres del hogar	309,3	339,7	363,3	355,3	2,2	-2,2
Vivía de su pensión o jubilación u otras rentas	7,9	7,7	7,2	7,8	4,9	8,1
Enfermo o incapacitado	65,2	64,9	70,8	77,1	6,4	9,0
Otro	27,3	30,4	44,2	30,1	-	-
No especificado	,1	0,5	0,4	0,2	-	-

Fuente: Instituto Nacional de Estadística e Informática-Encuesta Nacional de Hogares.

CUADRO Nº 1.40
PERÚ: POBLACIÓN ECONÓMICAMENTE INACTIVA MASCULINA , SEGÚN ACTIVIDAD QUE REALIZA, ÁREA DE RESIDENCIA Y REGIÓN NATURAL, 2007 - 2016
(Miles de personas)

Actividad que realiza / Área de residencia / Región natural	2007	2008	2009	2010	2011	2012	2013	2014	2015	2016	Tasa de crecimiento promedio anual (%) 2007 - 2016	Variación porcentual 2016/2015
Total	**1 712,2**	**1 738,2**	**1 761,9**	**1 830,8**	**1 863,6**	**1 922,0**	**2 005,6**	**2 095,8**	**2 179,7**	**2 185,4**	**2,7**	**0,3**
Esperando el inicio de un trabajo dependiente	23,4	28,4	25,4	29,0	23,4	38,1	40,8	37,3	32,5	35,3	4,7	8,7
Estudiando	889,5	907,3	910,1	929,4	970,5	976,7	1 059,9	1 087,6	1 141,9	1 202,9	3,4	5,3
Quehaceres del hogar	304,2	269,7	263,8	295,4	294,0	274,5	294,7	353,1	342,8	332,0	1,0	-3,2
Vivía de su pensión o jubilación u otras rentas	206,4	174,7	206,7	197,2	198,4	224,1	233,7	242,7	222,1	215,7	0,5	-2,9
Enfermo o incapacitado	168,8	208,3	212,7	228,3	245,1	256,6	264,6	261,6	281,4	287,8	6,1	2,3
Otro	117,2	145,5	139,2	149,0	128,0	146,7	108,5	111,6	153,7	109,5	-	-
No especificado	2,7	4,3	4,1	2,5	4,1	5,4	3,3	1,9	5,4	2,2	-	-
Área de residencia												
Urbana	**1 442,4**	**1 459,4**	**1 482,0**	**1 544,1**	**1 571,1**	**1 622,8**	**1 681,4**	**1 790,1**	**1 858,5**	**1 837,4**	**2,7**	**-1,1**
Esperando el inicio de un trabajo dependiente	20,8	22,8	18,0	25,4	17,9	28,2	35,2	33,8	29,5	30,3	4,3	2,9
Estudiando	725,6	746,6	746,5	752,7	789,1	811,8	856,3	902,7	944,2	983,8	3,4	4,2
Quehaceres del hogar	266,3	234,9	227,9	263,1	256,1	233,3	253,3	304,2	305,4	289,5	0,9	-5,2
Vivía de su pensión o jubilación u otras rentas	201,3	172,1	203,4	194,0	194,7	219,4	229,5	237,3	218,7	210,8	0,5	-3,6
Enfermo o incapacitado	134,8	163,0	171,7	186,6	203,7	209,8	216,6	222,5	232,7	237,0	6,5	1,8
Otro	92,4	116,1	110,4	120,4	106,0	115,6	87,5	87,9	122,7	83,9	-	-
No especificado	1,1	3,8	4,1	1,9	3,7	4,6	2,9	1,7	5,3	2,1	-	-
Rural	**269,8**	**278,8**	**279,9**	**286,7**	**292,5**	**299,2**	**324,2**	**305,7**	**321,2**	**348,0**	**2,9**	**8,3**
Esperando el inicio de un trabajo dependiente	2,6	5,6	7,4	3,6	5,5	9,9	5,6	3,4	3,0	5,0	7,4	66,8
Estudiando	163,9	160,7	163,6	176,8	181,4	165,0	203,6	184,9	197,7	219,2	3,3	10,9
Quehaceres del hogar	37,9	34,8	35,9	32,3	37,9	41,1	41,4	48,9	37,4	42,5	1,3	13,6
Vivía de su pensión o jubilación u otras rentas	5,0	2,6	3,2	3,2	3,8	4,6	4,2	5,4	3,4	4,9	-0,3	44,2
Enfermo o incapacitado	33,9	45,3	41,0	41,7	41,4	46,8	48,0	39,1	48,6	50,7	4,6	4,3
Otro	24,8	29,4	28,8	28,6	22,0	31,0	21,1	23,7	31,0	25,5	-	-
No especificado	1,6	0,5	0,0	0,6	0,5	0,8	0,4	0,2	0,0	0,1	-	-
Región natural												
Costa	**1 058,0**	**1 079,8**	**1 096,9**	**1 125,0**	**1 172,7**	**1 162,3**	**1 251,2**	**1 344,3**	**1 351,4**	**1 332,4**	**2,6**	**-1,4**
Esperando el inicio de un trabajo dependiente	13,0	15,5	14,6	17,9	14,1	20,4	25,3	26,6	19,7	16,3	2,6	-16,9
Estudiando	498,8	518,5	516,0	516,5	561,7	546,0	608,3	646,8	659,8	689,2	3,7	4,4
Quehaceres del hogar	215,2	189,5	180,2	199,2	198,3	170,4	201,6	238,9	227,9	214,1	-0,1	-6,1
Vivía de su pensión o jubilación u otras rentas	169,9	140,8	167,2	154,8	162,9	181,3	187,3	206,7	188,7	180,7	0,7	-4,3
Enfermo o incapacitado	101,3	127,8	134,7	149,0	154,8	157,9	163,8	168,1	175,1	179,0	6,5	2,2
Otro	59,2	84,8	80,2	85,6	78,2	83,8	62,4	56,4	75,7	52,1	-	-
No especificado	0,6	3,0	4,0	1,9	2,7	2,4	2,4	0,6	4,5	1,1	-	-
Sierra	**506,6**	**501,0**	**492,6**	**530,6**	**526,0**	**575,2**	**567,8**	**555,1**	**597,7**	**635,9**	**2,6**	**6,4**
Esperando el inicio de un trabajo dependiente	8,9	9,7	8,0	9,5	8,2	13,8	11,2	6,6	9,5	13,9	5,0	46,0
Estudiando	308,6	308,6	309,0	328,9	323,4	341,4	351,0	340,8	365,4	398,1	2,9	9,0
Quehaceres del hogar	59,6	51,7	47,1	53,5	61,8	68,0	63,5	76,4	75,9	79,9	3,3	5,4
Vivía de su pensión o jubilación u otras rentas	33,3	28,8	34,6	34,6	29,6	37,5	40,6	31,5	28,3	29,5	-1,4	3,9
Enfermo o incapacitado	51,6	59,2	54,8	60,0	66,1	67,7	68,8	62,9	69,0	71,8	3,7	4,0
Otro	42,4	42,5	39,2	43,9	36,5	45,0	31,9	36,0	49,0	41,6	-	-
No especificado	2,1	0,4	0,0	0,2	0,4	1,8	0,8	0,8	0,6	1,0	-	-
Selva	**147,7**	**157,4**	**172,4**	**175,2**	**164,9**	**184,6**	**186,6**	**196,4**	**230,5**	**217,0**	**4,4**	**-5,9**
Esperando el inicio de un trabajo dependiente	1,5	3,3	2,8	1,6	1,1	3,9	4,3	4,0	3,3	5,0	14,7	53,8
Estudiando	82,1	80,1	85,1	84,0	85,4	89,3	100,5	99,9	116,7	115,6	3,9	-1,0
Quehaceres del hogar	29,4	28,5	36,5	42,7	33,8	36,1	29,6	37,7	39,0	38,0	2,9	-2,7
Vivía de su pensión o jubilación u otras rentas	3,1	5,1	4,9	7,8	5,9	5,3	5,8	4,5	5,0	5,6	6,8	10,7
Enfermo o incapacitado	15,8	21,3	23,2	19,3	24,3	31,0	32,0	30,6	37,2	37,0	9,9	-0,6
Otro	15,7	18,2	19,8	19,6	13,3	17,8	14,2	19,2	29,0	15,8	-	-
No especificado	0,0	0,8	0,1	0,4	1,0	1,2	0,1	0,5	0,2	0,1	-	-

Fuente: Instituto Nacional de Estadística e Informática-Encuesta Nacional de Hogares.

CUADRO Nº 1.41
PERÚ: POBLACIÓN ECONÓMICAMENTE INACTIVA FEMENINA, SEGÚN ACTIVIDAD QUE REALIZA, ÁREA DE RESIDENCIA Y REGIÓN NATURAL, 2007 - 2016

(Miles de personas)

Actividad que realiza / Área de residencia/Región natural	2007	2008	2009	2010	2011	2012	2013	2014	2015	2016	Tasa de crecimiento promedio anual (%) 2007 - 2016	Variación porcentual 2016/2015
Total	**3 572,5**	**3 638,1**	**3 661,7**	**3 654,6**	**3 764,0**	**3 874,7**	**3 971,3**	**4 176,5**	**4 356,2**	**4 312,6**	**2,1**	**-1,0**
Esperando el inicio de un trabajo dependiente	12,1	20,6	15,5	26,6	18,7	14,1	9,4	13,1	18,4	15,1	2,5	-18,2
Estudiando	893,0	874,7	918,0	950,4	994,5	1 018,9	1 085,7	1 136,9	1 130,4	1 164,0	3,0	3,0
Quehaceres del hogar	2 185,2	2 168,5	2 139,8	2 084,8	2 180,7	2 276,2	2 313,3	2 468,4	2 603,5	2 561,0	1,8	-1,6
Vivía de su pensión o jubilación u otras rentas	102,2	93,8	114,9	114,4	100,4	135,6	146,3	152,1	135,3	133,4	3,0	-1,4
Enfermo o incapacitado	239,8	286,3	302,8	306,3	335,9	293,6	302,8	304,4	315,0	338,2	3,9	7,3
Otro	137,5	186,3	169,9	167,3	127,9	128,5	107,1	100,0	144,5	97,6	-	-
No especificado	2,7	7,9	0,8	4,8	5,9	7,7	6,7	1,6	9,1	3,4	-	-
Área de residencia												
Urbana	**2 918,8**	**3 001,1**	**3 072,4**	**3 040,0**	**3 132,7**	**3 210,4**	**3 314,1**	**3 509,3**	**3 690,3**	**3 629,4**	**2,5**	**-1,6**
Esperando el inicio de un trabajo dependiente	10,5	18,1	13,8	23,2	18,2	12,4	8,1	12,2	17,8	14,2	3,4	-20,4
Estudiando	722,4	719,3	766,1	793,0	824,3	849,6	899,4	946,3	948,2	962,5	3,2	1,5
Quehaceres del hogar	1 797,7	1 794,0	1 805,3	1 736,2	1 819,2	1 884,2	1 940,3	2 084,6	2 208,6	2 168,7	2,1	-1,8
Vivía de su pensión o jubilación u otras rentas	101,3	92,8	113,0	113,2	98,6	134,5	143,7	149,6	133,7	131,2	2,9	-1,8
Enfermo o incapacitado	177,9	215,8	236,6	239,7	268,2	226,2	235,1	240,8	257,7	275,5	5,0	6,9
Otro	108,5	153,7	137,1	130,8	99,1	96,2	81,1	74,4	115,6	74,2	-	-
No especificado	0,5	7,4	0,5	4,0	5,2	7,3	6,4	1,4	8,7	3,1	-	-
Rural	**653,7**	**637,0**	**589,3**	**614,6**	**631,3**	**664,3**	**657,3**	**667,2**	**665,9**	**683,2**	**0,5**	**2,6**
Esperando el inicio de un trabajo dependiente	1,6	2,5	1,8	3,4	0,5	1,8	1,3	0,9	0,6	0,9	-6,0	45,5
Estudiando	170,6	155,4	151,8	157,4	170,3	169,3	186,2	190,7	182,2	201,5	1,9	10,6
Quehaceres del hogar	387,5	374,5	334,5	348,6	361,5	392,0	373,1	383,7	394,9	392,4	0,1	-0,6
Vivía de su pensión o jubilación u otras rentas	0,9	1,0	1,9	1,2	1,8	1,1	2,6	2,5	1,6	2,1	10,2	36,2
Enfermo o incapacitado	61,9	70,5	66,2	66,6	67,8	67,4	67,7	63,6	57,3	62,7	0,1	9,4
Otro	29,0	32,5	32,9	36,5	28,9	32,3	26,0	25,6	28,9	23,3	-	-
No especificado	2,2	0,5	0,3	0,9	0,6	0,4	0,3	0,2	0,4	0,2	-	-
Región natural												
Costa	**2 274,0**	**2 339,4**	**2 356,0**	**2 340,8**	**2 429,7**	**2 445,8**	**2 564,8**	**2 710,5**	**2 841,1**	**2 766,4**	**2,2**	**-2,6**
Esperando el inicio de un trabajo dependiente	5,9	13,8	10,1	22,8	15,3	8,7	5,3	10,3	13,2	11,1	7,2	-16,5
Estudiando	499,7	503,7	530,5	557,2	585,6	582,2	653,2	703,4	689,7	691,6	3,7	0,3
Quehaceres del hogar	1 470,3	1 446,2	1 421,8	1 377,8	1 465,4	1 503,1	1 535,2	1 634,0	1 740,0	1 691,3	1,6	-2,8
Vivía de su pensión o jubilación u otras rentas	86,8	79,0	98,3	91,0	80,3	112,5	127,2	130,7	118,8	114,0	3,1	-4,0
Enfermo o incapacitado	129,7	168,5	183,7	193,4	205,0	165,2	177,3	182,3	193,5	212,3	5,6	9,7
Otro	81,4	121,9	110,9	95,9	73,5	67,6	62,3	49,0	77,8	43,8	-	-
No especificado	0,3	6,4	0,6	2,7	4,6	6,5	4,3	0,8	8,1	2,3	-	-
Sierra	**902,2**	**897,7**	**896,8**	**914,9**	**924,5**	**1 006,2**	**970,5**	**1 010,9**	**1 033,4**	**1 064,9**	**1,9**	**3,0**
Esperando el inicio de un trabajo dependiente	4,8	5,5	3,7	3,2	2,9	4,4	3,4	2,0	4,0	3,0	-4,9	-24,2
Estudiando	305,3	287,5	303,8	312,4	319,5	349,1	325,2	329,9	335,6	366,2	2,0	9,1
Quehaceres del hogar	452,2	455,7	441,5	438,2	447,1	493,8	498,4	532,4	539,3	552,3	2,2	2,4
Vivía de su pensión o jubilación u otras rentas	13,5	12,9	15,1	19,5	16,4	20,4	17,1	18,3	14,4	17,2	2,7	19,3
Enfermo o incapacitado	81,7	86,2	88,9	87,2	99,7	96,6	92,3	87,8	88,0	85,8	0,5	-2,5
Otro	42,5	48,3	43,8	52,6	38,7	41,6	31,6	39,8	51,4	39,5	-	-
No especificado	2,3	1,5	0,0	1,8	0,4	0,2	2,4	0,8	0,7	0,9	-	-
Selva	**396,3**	**401,0**	**408,9**	**398,9**	**409,8**	**422,7**	**436,0**	**455,1**	**481,7**	**481,3**	**2,2**	**-0,1**
Esperando el inicio de un trabajo dependiente	1,4	1,3	1,7	0,6	0,6	1,1	0,7	0,8	1,2	1,0	-4,1	-17,5
Estudiando	88,1	83,5	83,6	80,8	89,4	87,6	107,2	103,7	105,1	106,2	2,1	1,0
Quehaceres del hogar	262,7	266,6	276,5	268,8	268,2	279,3	279,7	302,0	324,3	317,4	2,1	-2,1
Vivía de su pensión o jubilación u otras rentas	2,0	1,8	1,5	3,9	3,7	2,7	2,0	3,1	2,1	2,2	1,1	1,8
Enfermo o incapacitado	28,4	31,7	30,2	25,7	31,2	31,8	33,2	34,3	33,5	40,1	3,9	19,6
Otro	13,7	16,1	15,2	18,8	15,7	19,3	13,1	11,2	15,3	14,3	-	-
No especificado	0,1	0,0	0,2	0,3	0,9	1,0	0,0	0,0	0,2	0,2	-	-

Fuente: Instituto Nacional de Estadística e Informática-Encuesta Nacional de Hogares.

CUADRO Nº 1.42
PERÚ: POBLACIÓN ECONÓMICAMENTE INACTIVA, SEGÚN ESTADO CIVIL O CONYUGAL ,ÁREA DE RESIDENCIA Y REGIÓN NATURAL, 2007 - 2016

(Miles de personas)

Estado civil o conyugal/ Área de residencia/ Región natural	2007	2008	2009	2010	2011	2012	2013	2014	2015	2016	Tasa de crecimiento promedio anual (%) 2007 - 2016	Variación porcentual 2016/2015
Total	**5 284,7**	**5 376,3**	**5 423,7**	**5 485,4**	**5 627,6**	**5 796,8**	**5 976,9**	**6 272,3**	**6 535,9**	**6 497,9**	**2,3**	**-0,6**
Conviviente	819,0	835,9	803,9	801,2	860,2	860,9	845,9	986,3	1 075,2	1 057,2	2,9	-1,7
Casado/a	1 257,5	1 255,9	1 301,5	1 290,2	1 244,4	1 320,8	1 359,4	1 364,1	1 390,3	1 349,3	0,8	-3,0
Viudo /a	384,8	396,4	380,6	383,8	407,7	407,0	441,8	439,9	450,2	462,2	2,1	2,7
Alguna vez unido/a	240,6	279,9	279,5	285,0	305,3	312,8	324,3	356,4	363,2	397,2	5,7	9,4
Soltero/a	2 582,8	2 608,2	2 658,3	2 725,2	2 810,1	2 895,4	3 005,5	3 125,5	3 256,9	3 232,1	2,5	-0,8
Área de residencia												
Urbana	**4 361,2**	**4 460,5**	**4 554,4**	**4 584,1**	**4 703,8**	**4 833,3**	**4 995,5**	**5 299,4**	**5 548,8**	**5 466,8**	**2,5**	**-1,5**
Conviviente	639,7	652,0	640,8	619,9	689,2	662,1	666,2	805,7	870,7	845,6	3,2	-2,9
Casado/a	1 087,2	1 093,5	1 155,1	1 135,1	1 086,8	1 148,8	1 193,2	1 197,4	1 233,4	1 189,4	1,0	-3,6
Viudo /a	330,0	342,4	333,2	338,9	357,9	354,8	388,7	387,1	396,2	410,8	2,5	3,7
Alguna vez unido/a	220,2	253,1	258,1	265,0	281,0	287,3	298,3	326,4	337,9	373,6	6,0	10,5
Soltero/a	2 084,2	2 119,4	2 167,2	2 225,3	2 288,9	2 380,3	2 449,2	2 582,8	2 710,5	2 647,4	2,7	-2,3
Rural	**923,5**	**915,8**	**869,3**	**901,3**	**923,8**	**963,5**	**981,5**	**972,9**	**987,1**	**1 031,1**	1,2	4,5
Conviviente	179,4	183,9	163,1	181,3	170,9	198,8	179,8	180,6	204,5	211,6	1,9	3,4
Casado/a	170,3	162,4	146,3	155,1	157,6	172,0	166,2	166,8	156,9	159,9	-0,7	1,9
Viudo /a	54,8	54,0	47,3	44,9	49,7	52,2	53,2	52,8	54,0	51,4	-0,7	-4,9
Alguna vez unido/a	20,4	26,8	21,4	20,1	24,3	25,5	26,0	30,0	25,2	23,6	1,6	-6,5
Soltero/a	498,6	488,8	491,2	500,0	521,3	515,1	556,3	542,7	546,4	584,7	1,8	7,0
Región natural												
Costa	**3 332,0**	**3 419,3**	**3 452,9**	**3 465,8**	**3 602,4**	**3 608,1**	**3 816,0**	**4 054,7**	**4 192,6**	**4 098,8**	**2,3**	**-2,2**
Conviviente	482,3	504,3	481,3	459,0	526,0	499,3	501,2	591,7	644,8	601,3	2,5	-6,7
Casado/a	891,8	892,8	937,8	910,4	884,4	924,8	955,2	963,2	987,6	956,7	0,8	-3,1
Viudo /a	263,6	273,3	254,5	264,2	280,4	275,5	310,4	303,9	307,9	318,1	2,1	3,3
Alguna vez unido/a	175,1	213,5	215,1	217,7	231,5	234,7	241,1	258,7	271,6	307,8	6,5	13,3
Soltero/a	1 519,1	1 535,3	1 564,2	1 614,5	1 680,1	1 673,7	1 808,1	1 937,2	1 980,8	1 915,0	2,6	-3,3
Sierra	**1 408,8**	**1 398,6**	**1 389,4**	**1 445,6**	**1 450,5**	**1 581,3**	**1 538,3**	**1 566,0**	**1 631,1**	**1 700,7**	**2,1**	**4,3**
Conviviente	185,7	180,6	162,3	180,3	185,7	189,6	192,3	216,0	235,0	252,9	3,5	7,6
Casado/a	281,7	270,3	275,1	290,4	268,1	297,2	302,8	291,8	291,9	296,6	0,6	1,6
Viudo /a	96,5	97,4	98,9	94,6	97,7	102,6	99,3	105,7	107,4	108,9	1,4	1,4
Alguna vez unido/a	41,6	40,8	39,7	36,5	44,9	46,8	49,9	57,1	52,5	53,0	2,7	1,1
Soltero/a	803,3	809,5	813,5	843,9	854,2	945,2	894,0	895,4	944,2	989,3	2,3	4,8
Selva	**544,0**	**558,4**	**581,3**	**574,1**	**574,6**	**607,3**	**622,6**	**651,6**	**712,2**	**698,4**	**2,8**	**-1,9**
Conviviente	151,0	150,9	160,2	162,0	148,4	171,9	152,3	178,6	195,5	203,0	3,3	3,9
Casado/a	84,0	92,8	88,6	89,5	91,9	98,7	101,4	109,1	110,8	96,0	1,5	-13,3
Viudo /a	24,6	25,8	27,2	24,9	29,7	29,0	32,1	30,3	34,9	35,2	4,0	0,7
Alguna vez unido/a	23,9	25,6	24,7	30,8	28,8	31,3	33,3	40,6	39,1	36,4	4,8	-7,1
Soltero/a	260,4	263,3	280,6	266,9	275,9	276,5	303,4	292,9	331,9	327,8	2,6	-1,2

Fuente: Instituto Nacional de Estadística e Informática-Encuesta Nacional de Hogares.

CUADRO Nº 1.43
PERÚ: POBLACIÓN ECONÓMICAMENTE INACTIVA, SEGÚN ETNIA, ÁREA DE RESIDENCIA Y REGIÓN NATURAL, 2012- 2016
(Miles de personas)

Etnia / Área de residencia/Región natural	2012	2013	2014	2015	2016	Variación porcentual 2016/2015
Total	**5 796,8**	**5 976,9**	**6 272,3**	**6 535,9**	**6 497,9**	**-0,6**
Indígena 1/	1 259,5	1 161,8	1 116,0	1 130,6	1 230,0	8,8
Negro, mulato,zambo ó Afro peruano	106,9	85,6	107,4	118,0	140,8	19,3
Mestizo	3 755,6	3 912,3	4 137,0	4 316,2	4 151,7	-3,8
Otro 2/	320,0	332,0	326,3	281,5	330,0	-
No sabe	354,8	485,2	585,6	689,5	645,4	-
Area de residencia						
Urbana	**4 833,3**	**4 995,5**	**5 299,4**	**5 548,8**	**5 466,8**	**-1,5**
Indígena 1/	900,8	814,5	782,5	793,6	874,9	10,3
Negro, mulato,zambo ó Afro peruano	93,0	70,7	87,3	100,6	119,2	18,5
Mestizo	3 327,4	3 498,5	3 718,4	3 900,0	3 744,4	-4,0
Otro 2/	233,2	220,7	234,2	189,5	227,8	20,3
No sabe	278,8	391,0	476,9	565,1	500,4	-
Rural	**963,5**	**981,5**	**972,9**	**987,1**	**1 031,1**	**4,5**
Indígena 1/	358,6	347,3	333,5	337,0	355,0	5,3
Negro, mulato,zambo ó Afro peruano	13,8	14,9	20,0	17,4	21,6	24,2
Mestizo	428,2	413,8	418,6	416,2	407,3	-2,1
Otro 2/	86,8	111,2	92,1	92,1	102,1	-
No sabe	76,0	94,2	108,7	124,4	145,0	-
Región natural						
Costa	**3 608,1**	**3 816,0**	**4 054,7**	**4 192,6**	**4 098,8**	**-2,2**
Indígena 1/	442,1	388,0	328,3	294,9	338,6	14,8
Negro, mulato,zambo ó Afro peruano	89,6	70,7	91,6	101,6	123,0	21,1
Mestizo	2 664,2	2 896,2	3 089,7	3 232,0	3 087,2	-4,5
Otro 2/	189,9	155,7	167,3	133,9	164,8	-
No sabe	222,3	305,4	377,9	430,2	385,3	-
Sierra	**1 581,3**	**1 538,3**	**1 566,0**	**1 631,1**	**1 700,7**	**4,3**
Indígena 1/	698,0	664,6	668,2	706,2	756,6	7,1
Negro, mulato,zambo ó Afro peruano	10,0	9,4	9,9	11,2	13,7	21,7
Mestizo	685,4	629,6	638,2	629,9	619,8	-1,6
Otro 2/	96,3	118,9	119,4	117,9	130,3	-
No sabe	91,7	115,8	130,2	165,9	180,4	-
Selva	**607,3**	**622,6**	**651,6**	**712,2**	**698,4**	**-1,9**
Indígena 1/	119,3	109,1	119,5	129,5	134,9	4,1
Negro, mulato,zambo ó Afro peruano	7,3	5,6	6,0	5,2	4,2	-20,5
Mestizo	406,0	386,5	409,1	454,3	444,7	-2,1
Otro 2/	33,9	57,4	39,6	29,7	34,9	-
No sabe	40,8	64,0	77,4	93,5	79,8	-

1/ Incluye: Quechua , Aymara y Nativo o Indígena de la amazonía.
2/ Inlcuye: Blanco y otro.
Fuente: Instituto Nacional de Estadística e Informática-Encuesta Nacional de Hogares.

ANEXO 2

Características de la Población Económicamente Activa Ocupada

CUADRO Nº 2.1

PERÚ: POBLACIÓN ECONÓMICAMENTE ACTIVA OCUPADA, SEGÚN ÁREA DE RESIDENCIA, REGIÓN NATURAL Y DEPARTAMENTO, 2007 - 2016

(Miles de personas)

Área de residencia/Región natural/ Departamento	2007	2008	2009	2010	2011	2012
Total	**14 197,9**	**14 459,6**	**14 762,4**	**15 092,5**	**15 307,4**	**15 542,7**
Área de residencia						
Urbana	10 013,0	10 303,6	10 583,4	10 979,9	11 248,7	11 548,2
Rural	4 184,9	4 156,0	4 179,1	4 112,6	4 058,7	3 994,5
Región natural						
Costa	7 519,2	7 651,3	7 855,3	8 100,0	8 195,1	8 433,1
Sierra	4 799,9	4 917,7	4 995,4	5 028,8	5 109,6	5 082,1
Selva	1 878,7	1 890,6	1 911,8	1 963,7	2 002,6	2 027,6
Departamento						
Amazonas	215,8	215,2	220,4	226,1	229,6	221,6
Áncash	548,0	574,0	565,1	573,3	573,0	584,3
Apurímac	230,1	233,7	226,8	231,1	238,1	240,7
Arequipa	601,3	589,0	597,7	616,3	635,1	628,9
Ayacucho	309,1	322,1	316,8	320,6	332,8	320,9
Cajamarca	794,8	824,2	817,1	801,8	803,7	768,1
Callao	439,2	444,1	468,7	480,0	482,3	487,5
Cusco	648,7	684,5	701,9	692,8	715,5	734,7
Huancavelica	226,4	229,6	233,3	232,4	241,6	249,5
Huánuco	405,1	411,8	422,0	424,1	429,2	431,2
Ica	345,4	358,8	367,5	377,7	389,6	394,2
Junín	617,5	641,9	642,5	656,3	675,3	678,4
La Libertad	791,3	807,7	864,3	889,7	876,8	911,2
Lambayeque	571,6	575,0	606,1	614,2	610,5	616,3
Provincia de Lima 1/	3 836,3	3 958,1	4 023,7	4 179,4	4 260,8	4 397,2
Región Lima 2/	448,0	437,3	446,1	435,4	457,8	470,2
Loreto	461,5	441,7	448,1	455,6	462,3	485,4
Madre de Dios	62,0	64,5	66,9	69,3	68,7	72,3
Moquegua	89,3	87,2	90,2	94,9	93,9	98,3
Pasco	127,9	127,2	148,4	149,0	149,0	152,1
Piura	828,6	811,9	848,0	859,3	842,8	867,6
Puno	713,6	717,2	736,2	759,2	765,1	765,2
San Martín	393,6	392,1	390,3	418,3	429,4	415,9
Tacna	155,4	164,5	157,2	166,9	169,8	169,6
Tumbes	118,5	114,7	116,1	120,2	121,6	123,2
Ucayali	219,1	231,7	241,1	248,8	253,1	258,2

Continúa...

CUADRO Nº 2.1

PERÚ: POBLACIÓN ECONÓMICAMENTE ACTIVA OCUPADA, SEGÚN ÁREA DE RESIDENCIA, REGIÓN NATURAL Y DEPARTAMENTO, 2007 - 2016

(Miles de personas)

Área de residencia/Región natural/ Departamento	2013	2014	2015	2016		Intervalo de confianza al 95%		Tasa de crecimiento promedio anual(%) 2007 - 2016	Variación porcentual (%) 2016/2015
				Abs.	C.V. (%)	Inferior	Superior		
Total	**15 682,9**	**15 796,8**	**15 919,2**	**16 197,1**	**1,1**	**15 855,0**	**16 539,2**	**1,5**	**1,8**
Área de residencia									
Urbana	11 753,6	11 872,4	12 035,1	12 389,5	1,3	12 062,7	12 716,4	2,4	3,0
Rural	3 929,3	3 924,4	3 884,2	3 807,6	1,4	3 706,7	3 908,5	-1,0	- 2,0
Región natural									
Costa	8 469,4	8 487,4	8 583,1	8 841,9	1,9	8 508,0	9175,9	1,8	3,0
Sierra	5 174,9	5 242,2	5 290,0	5 253,5	2,3	5 018,2	5 488,7	1,0	- 0,7
Selva	2 038,6	2 067,2	2 046,2	2 101,7	3,5	1 957,9	2 245,5	1,3	2,7
Departamento									
Amazonas	226,2	223,7	226,4	232,7	8,0	196,1	269,2	0,8	2,8
Áncash	583,8	608,6	608,8	612,0	7,7	519,6	704,3	1,2	0,5
Apurímac	250,9	252,5	263,8	257,1	9,7	208,1	306,1	1,2	- 2,6
Arequipa	661,8	669,3	666,0	657,2	7,1	565,1	749,3	1,0	- 1,3
Ayacucho	340,4	354,3	351,0	353,2	8,3	295,4	411,0	1,5	0,6
Cajamarca	791,9	795,9	801,4	825,6	6,9	714,7	936,5	0,4	3,0
Callao	504,1	504,2	512,1	529,0	8,0	446,0	612,0	2,1	3,3
Cusco	726,3	732,9	752,9	736,7	8,3	617,4	856,0	1,4	- 2,2
Huancavelica	249,9	259,2	256,1	258,9	8,8	214,2	303,7	1,5	1,1
Huánuco	439,0	451,0	458,6	452,7	7,7	384,3	521,2	1,2	- 1,3
Ica	404,4	404,5	389,7	411,4	8,2	345,0	477,9	2,0	5,6
Junín	679,2	685,5	698,1	705,1	7,8	597,5	812,8	1,5	1,0
La Libertad	897,2	911,9	918,7	945,9	7,0	816,2	1075,5	2,0	3,0
Lambayeque	617,6	602,9	615,7	634,0	7,3	543,3	724,6	1,2	3,0
Provincia de Lima 1/	4 381,2	4 365,2	4 451,0	4 560,9		4 244,1	4 877,7	1,9	2,5
Región Lima 2/	465,8	462,9	474,7	486,9	3,5	419,9	553,8	0,9	2,6
Loreto	499,3	493,5	495,3	500,1	7,5	426,6	573,6	0,9	1,0
Madre de Dios	75,0	75,9	79,0	77,8	12,0	59,5	96,2	2,6	- 1,5
Moquegua	100,6	100,2	99,7	101,5	7,7	86,2	116,8	1,4	1,8
Pasco	153,4	151,5	152,8	160,2	9,9	129,2	191,1	2,5	4,8
Piura	869,4	890,1	887,5	894,6	7,0	772,7	1016,5	0,9	0,8
Puno	781,0	795,7	775,9	770,9	8,5	642,9	898,9	0,9	- 0,6
San Martín	429,1	430,8	418,9	446,5	8,2	375,0	518,0	1,4	6,6
Tacna	172,5	178,0	173,3	182,5	7,4	156,1	208,8	1,8	5,3
Tumbes	123,6	125,1	124,7	128,9	9,7	104,3	153,5	0,9	3,4
Ucayali	259,3	271,6	267,2	275,0	8,5	229,0	321,0	2,6	2,9

1/ Comprende los 43 distritos que conforman la provincia de Lima.

2/ Comprende las provincias de: Barranca, Cajatambo, Canta, Cañete, Huaral, Huarochiri, Huaura, Oyón y Yauyos.

Fuente: Instituto Nacional de Estadística e Informática-Encuesta Nacional de Hogares.

CUADRO Nº 2.2

PERÚ: POBLACIÓN ECONÓMICAMENTE ACTIVA OCUPADA MASCULINA, SEGÚN ÁREA DE RESIDENCIA, REGIÓN NATURAL Y DEPARTAMENTO, 2007 - 2016

(Miles de personas)

Área de residencia/ Región natural/ Departamento	2007	2008	2009	2010	2011	2012
Total	**7 990,9**	**8 151,0**	**8 271,2**	**8 427,4**	**8 554,5**	**8 719,7**
Área de residencia						
Urbana	5 589,0	5 772,5	5 901,6	6 080,2	6 225,6	6 407,1
Rural	2 401,9	2 378,5	2 369,7	2 347,2	2 328,8	2 312,6
Región natural						
Costa	4 242,0	4 341,8	4 406,2	4 527,0	4 573,7	4 720,4
Sierra	2 591,7	2 632,2	2 681,3	2 695,3	2 753,5	2 752,9
Selva	1 157,2	1 177,0	1 183,7	1 205,0	1 227,2	1 246,4
Departamento						
Amazonas	129,1	131,1	132,3	133,1	136,0	135,0
Áncash	302,3	319,2	319,3	322,0	317,4	329,2
Apurímac	123,1	124,5	122,6	124,5	132,2	131,4
Arequipa	334,2	331,5	340,4	339,2	352,3	352,2
Ayacucho	167,8	175,1	173,4	173,6	184,8	180,5
Cajamarca	432,5	445,6	437,3	434,7	442,9	441,4
Callao	257,5	266,3	271,0	270,4	274,2	278,7
Cusco	357,6	373,0	374,3	368,6	372,8	391,4
Huancavelica	115,8	114,2	118,4	119,2	123,3	128,0
Huánuco	227,2	231,4	232,2	235,5	237,8	242,6
Ica	199,9	205,4	208,1	214,5	223,9	223,6
Junín	341,5	352,3	353,7	366,7	370,7	370,0
La Libertad	451,1	459,0	492,1	505,9	501,4	512,5
Lambayeque	315,0	318,8	326,8	333,1	329,3	344,9
Provincia de Lima 1/	2 106,9	2 188,7	2 207,1	2 295,0	2 315,5	2 393,3
Región Lima 2/	265,2	250,7	259,3	251,3	252,9	265,9
Loreto	278,4	271,1	277,0	278,3	285,0	291,8
Madre de Dios	41,0	42,0	44,6	44,5	46,7	47,2
Moquegua	53,7	53,3	54,4	57,5	57,5	58,4
Pasco	80,6	77,5	87,8	87,4	88,7	90,8
Piura	487,8	478,9	492,2	495,1	503,8	519,8
Puno	365,8	368,0	382,0	390,3	396,4	386,6
San Martín	253,6	259,2	251,4	265,6	276,6	272,2
Tacna	90,4	97,2	91,8	96,1	98,4	96,2
Tumbes	74,6	73,5	74,3	74,9	77,9	78,0
Ucayali	138,2	143,7	147,3	150,3	156,0	158,2

Continúa...

CUADRO Nº 2.2

PERÚ: POBLACIÓN ECONÓMICAMENTE ACTIVA OCUPADA MASCULINA, SEGÚN ÁREA DE RESIDENCIA, REGIÓN NATURAL Y DEPARTAMENTO, 2007 - 2016

Conclusión.

Área de residencia/Región natural/ Departamento	2013	2014	2015	2016		Intervalo de confianza al 95%		Tasa de crecimiento promedio anual (%) 2007 - 2016	Variación porcentual (%) 2016/2015
				Abs.	C.V. (%)	Inferior	Superior		
Total	**8 793,9**	**8 881,1**	**8 971,7**	**9 097,0**	**1,1**	**8 896,4**	**9 297,7**	**1,5**	**1,4**
Área de residencia									
Urbana	6 524,9	6 603,4	6 718,5	6 880,7	1,4	6 688,9	7 072,4	2,3	2,4
Rural	2 269,0	2 277,7	2 253,3	2 216,4	1,4	2 157,2	2 275,5	-0,9	-1,6
Región natural									
Costa	4 748,9	4 750,9	4 852,0	4 960,9	2,0	4 764,2	5 157,7	1,8	2,3
Sierra	2 784,5	2 851,1	2 861,8	2 848,5	2,3	2 719,9	2 977,0	1,1	-0,5
Selva	1 260,5	1 279,1	1 257,9	1 287,6	3,5	1 200,5	1 374,8	1,2	2,4
Departamento									
Amazonas	136,2	135,0	133,4	137,8	8,1	116,0	159,6	0,7	3,3
Áncash	326,7	334,7	341,1	340,6	7,8	288,3	392,8	1,3	-0,2
Apurímac	134,9	136,0	138,5	139,3	9,9	112,2	166,3	1,4	0,6
Arequipa	364,8	370,1	367,2	363,3	7,2	312,0	414,6	0,9	-1,1
Ayacucho	183,3	199,4	197,4	196,1	8,6	163,0	229,1	1,7	-0,7
Cajamarca	443,6	447,0	448,7	452,9	7,0	390,3	515,4	0,5	0,9
Callao	286,8	291,5	302,6	300,6	8,3	251,8	349,3	1,7	-0,7
Cusco	387,7	391,9	396,3	389,6	8,3	326,3	452,9	1,0	-1,7
Huancavelica	127,5	132,0	132,0	134,4	8,9	110,9	157,9	1,7	1,8
Huánuco	248,4	254,2	256,6	257,4	7,9	217,5	297,3	1,4	0,3
Ica	229,7	233,4	230,4	234,4	8,4	195,9	272,9	1,8	1,7
Junín	374,2	385,9	383,9	382,0	7,8	323,6	440,5	1,3	-0,5
La Libertad	512,4	520,4	518,3	533,0	7,1	459,1	607,0	1,9	2,8
Lambayeque	338,0	334,6	346,5	349,0	7,5	297,7	400,4	1,1	0,7
Provincia de Lima 1/	2 394,1	2 364,4	2 437,4	2 513,7	3,7	2 330,7	2 696,6	2,0	3,1
Región Lima 2/	271,6	272,7	285,7	276,4	7,0	238,3	314,4	0,5	-3,3
Loreto	301,2	301,1	302,4	308,8	7,5	263,3	354,3	1,2	2,1
Madre de Dios	49,0	50,5	53,4	53,2	12,1	40,6	65,8	2,9	-0,4
Moquegua	60,3	60,6	60,0	61,0	8,0	51,5	70,6	1,4	1,7
Pasco	92,2	93,3	93,7	96,2	10,0	77,3	115,1	2,0	2,7
Piura	518,3	535,4	533,1	536,8	7,2	461,5	612,1	1,1	0,7
Puno	398,1	408,2	394,5	396,3	8,6	329,7	463,0	0,9	0,5
San Martín	280,2	281,0	274,8	290,9	8,3	243,4	338,3	1,5	5,8
Tacna	97,5	100,3	98,7	103,6	7,6	88,2	119,0	1,5	4,9
Tumbes	79,0	81,1	80,1	82,1	10,0	66,0	98,2	1,1	2,6
Ucayali	158,3	166,4	165,0	167,8	8,6	139,5	196,1	2,2	1,7

1/ Comprende los 43 distritos que conforman la provincia de Lima.

2/ Comprende las provincias de: Barranca, Cajatambo, Canta, Cañete, Huaral, Huarochiri, Huaura, Oyón y Yauyos.

Fuente: Instituto Nacional de Estadística e Informática-Encuesta Nacional de Hogares.

CUADRO Nº 2.3
PERÚ: POBLACIÓN ECONÓMICAMENTE ACTIVA OCUPADA FEMENINA, SEGÚN ÁREA DE RESIDENCIA, REGIÓN NATURAL Y DEPARTAMENTO, 2007 - 2016
(Miles de personas)

Área de residencia/Región natural/ Departamento	2007	2008	2009	2010	2011	2012
Total	**6 207,0**	**6 308,6**	**6 491,2**	**6 665,2**	**6 753,0**	**6 823,0**
Área de residencia						
Urbana	4 424,0	4 531,1	4 681,8	4 899,7	5 023,1	5 141,1
Rural	1 782,9	1 777,5	1 809,4	1 765,5	1 729,8	1 681,9
Región natural						
Costa	3 277,2	3 309,5	3 449,0	3 573,0	3 621,4	3 712,7
Sierra	2 208,2	2 285,5	2 314,1	2 333,4	2 356,1	2 329,2
Selva	721,5	713,6	728,0	758,7	775,4	781,2
Departamento						
Amazonas	86,7	84,1	88,0	93,0	93,6	86,7
Áncash	245,6	254,9	245,8	251,3	255,6	255,1
Apurímac	107,0	109,2	104,2	106,6	105,9	109,3
Arequipa	267,1	257,5	257,3	277,0	282,8	276,7
Ayacucho	141,3	147,0	143,5	147,0	148,0	140,4
Cajamarca	362,3	378,7	379,8	367,1	360,8	326,7
Callao	181,7	177,8	197,7	209,6	208,1	208,8
Cusco	291,1	311,6	327,6	324,2	342,7	343,3
Huancavelica	110,6	115,4	114,9	113,2	118,2	121,5
Huánuco	177,9	180,4	189,8	188,6	191,4	188,6
Ica	145,5	153,4	159,5	163,2	165,7	170,5
Junín	276,0	289,6	288,8	289,6	304,6	308,4
La Libertad	340,1	348,7	372,3	383,7	375,4	398,7
Lambayeque	256,6	256,2	279,4	281,1	281,2	271,4
Provincia de Lima 1/	1 729,4	1 769,4	1 816,6	1 884,4	1 945,3	2 003,9
Región Lima 2/	182,9	186,7	186,8	184,1	204,9	204,3
Loreto	183,1	170,6	171,0	177,2	177,3	193,6
Madre de Dios	21,0	22,5	22,2	24,9	22,0	25,2
Moquegua	35,6	33,9	35,8	37,3	36,4	39,9
Pasco	47,3	49,7	60,6	61,6	60,3	61,3
Piura	340,8	333,0	355,8	364,2	339,0	347,8
Puno	347,8	349,3	354,1	368,9	368,7	378,7
San Martín	139,9	132,9	138,8	152,7	152,8	143,7
Tacna	65,0	67,4	65,3	70,7	71,5	73,4
Tumbes	43,9	41,1	41,8	45,4	43,7	45,3
Ucayali	80,9	88,0	93,8	98,5	97,2	99,9

Continúa...

CUADRO Nº 2.3
PERÚ: POBLACIÓN ECONÓMICAMENTE ACTIVA OCUPADA FEMENINA, SEGÚN ÁREA DE RESIDENCIA, REGIÓN NATURAL Y DEPARTAMENTO, 2007 - 2016

(Miles de personas)

Conclusión.

Área de residencia/ Región natural/ departamento	2013	2014	2015	2016		Intervalo de confianza al 95%		Tasa de crecimiento promedio anual (%) 2007 - 2016	Variación porcentual (%) 2016/2015
				Abs.	C.V. (%)	Inferior	Superior		
Total	**6 888,9**	**6 915,7**	**6 947,5**	**7 100,1**	**1,2**	**6 931,2**	**7 268,9**	**1,5**	**2,2**
Área de residencia									
Urbana	5 228,7	5 269,0	5 316,6	5 508,9	1,5	5 348,1	5 669,6	2,5	3,6
Rural	1 660,2	1 646,7	1 630,9	1 591,2	1,7	1 539,6	1 642,8	-1,3	-2,4
Región natural									
Costa	3 720,4	3 736,5	3 731,1	3 881,0	2,1	3 723,4	4 038,6	1,9	4,0
Sierra	2 390,3	2 391,1	2 428,1	2 405,0	2,4	2 290,5	2 519,5	1,0	-1,0
Selva	778,2	788,1	788,3	814,1	3,9	752,1	876,1	1,3	3,3
Departamento									
Amazonas	90,0	88,7	93,0	94,9	8,4	79,2	110,6	1,0	2,0
Áncash	257,1	273,9	267,7	271,4	7,9	229,3	313,5	1,1	1,4
Apurímac	116,0	116,4	125,3	117,8	9,9	95,0	140,6	1,1	-6,0
Arequipa	296,9	299,3	298,8	293,9	7,6	249,9	337,9	1,1	-1,6
Ayacucho	157,1	154,9	153,7	157,2	8,6	130,8	183,6	1,2	2,3
Cajamarca	348,3	348,9	352,7	372,7	7,1	320,8	424,6	0,3	5,7
Callao	217,3	212,7	209,5	228,5	8,2	191,7	265,2	2,6	9,1
Cusco	338,7	341,0	356,5	347,1	8,6	288,8	405,3	2,0	-2,7
Huancavelica	122,3	127,1	124,0	124,5	9,1	102,4	146,6	1,3	0,4
Huánuco	190,7	196,8	202,0	195,3	7,9	165,0	225,6	1,0	-3,3
Ica	174,6	171,1	159,2	177,0	8,7	146,8	207,2	2,2	11,1
Junín	304,9	299,6	314,3	323,1	8,2	271,1	375,2	1,8	2,8
La Libertad	384,8	391,5	400,4	412,8	7,3	353,6	472,0	2,2	3,1
Lambayeque	279,5	268,3	269,2	284,9	7,4	243,6	326,3	1,2	5,8
Provincia de Lima 1/	1 987,1	2 000,7	2 013,5	2 047,2	3,7	1 896,9	2 197,5	1,9	1,7
Región Lima 2/	194,2	190,1	189,0	210,5	7,4	179,8	241,2	1,6	11,4
Loreto	198,1	192,4	192,9	191,3	8,0	161,2	221,4	0,5	-0,8
Madre de Dios	26,0	25,5	25,7	24,7	13,4	18,2	31,1	1,8	-3,9
Moquegua	40,4	39,6	39,6	40,4	7,8	34,3	46,6	1,4	2,0
Pasco	61,2	58,2	59,1	63,9	10,3	51,0	76,9	3,4	8,2
Piura	351,1	354,7	354,4	357,8	7,2	307,4	408,2	0,5	0,9
Puno	382,9	387,6	381,4	374,6	8,7	310,7	438,5	0,8	-1,8
San Martín	148,9	149,8	144,0	155,6	8,5	129,7	181,5	1,2	8,1
Tacna	75,0	77,7	74,5	78,9	7,5	67,3	90,6	2,2	5,9
Tumbes	44,6	44,0	44,6	46,8	10,1	37,5	56,0	0,7	4,8
Ucayali	101,0	105,2	102,2	107,2	8,9	88,6	125,9	3,2	4,9

1/ Comprende los 43 distritos que conforman la provincia de Lima.

2/ Comprende las provincias de: Barranca, Cajatambo, Canta, Cañete, Huaral, Huarochiri, Huaura, Oyón y Yauyos.

Fuente: Instituto Nacional de Estadística e Informática-Encuesta Nacional de Hogares.

CUADRO Nº 2.4
PERÚ: POBLACIÓN ECONÓMICAMENTE ACTIVA OCUPADA, SEGÚN GRUPOS DE EDAD, ÁREA DE RESIDENCIA Y REGIÓN NATURAL, 2007 - 2016
(Miles de personas)

Grupos de edad / Área de residencia/ Región natural	2007	2008	2009	2010	2011	2012
Total	**14 197,9**	**14 459,6**	**14 762,4**	**15 092,5**	**15 307,4**	**15 542,7**
14 a 24 años	3 167,5	3 251,2	3 261,1	3 247,6	3 193,8	3 203,2
25 a 44 años	6 961,4	6 976,2	7 110,6	7 248,0	7 375,6	7 484,7
45 a 59 años	2 836,2	2 919,0	3 061,0	3 183,3	3 278,7	3 350,9
60 a 64 años	544,5	560,5	573,7	617,7	658,0	661,3
65 y más	688,3	752,7	756,2	795,9	801,3	842,6
Área de residencia						
Urbana	**10 013,0**	**10 303,6**	**10 583,4**	**10 979,9**	**11 248,7**	**11 548,2**
14 a 24 años	2 030,9	2 133,7	2 146,4	2 177,1	2 173,8	2 199,4
25 a 44 años	5 187,2	5 222,5	5 349,9	5 502,8	5 631,1	5 767,4
45 a 59 años	2 075,8	2 140,4	2 276,3	2 409,9	2 509,4	2 594,0
60 a 64 años	358,3	388,1	396,1	438,5	471,7	481,1
65 y más	360,9	418,9	414,6	451,6	462,7	506,4
Rural	**4 184,9**	**4 156,0**	**4 179,1**	**4 112,6**	**4 058,7**	**3 994,5**
14 a 24 años	1 136,6	1 117,5	1 114,6	1 070,5	1 020,0	1 003,8
25 a 44 años	1 774,2	1 753,7	1 760,6	1 745,2	1 744,5	1 717,4
45 a 59 años	760,5	778,6	784,7	773,4	769,3	756,8
60 a 64 años	186,2	172,4	177,5	179,2	186,3	180,3
65 y más	327,4	333,8	341,6	344,3	338,6	336,2
Región natural						
Costa	**7 519,2**	**7 651,3**	**7 855,3**	**8 100,0**	**8 195,1**	**8 433,1**
14 a 24 años	1 523,3	1 568,2	1 599,4	1 605,3	1 574,2	1 614,1
25 a 44 años	3 884,4	3 864,0	3 928,4	4 046,0	4 076,8	4 174,2
45 a 59 años	1 558,5	1 605,4	1 704,2	1 793,2	1 859,8	1 900,2
60 a 64 años	276,8	295,9	299,1	319,1	347,8	365,2
65 y más	276,2	317,7	324,2	336,4	336,6	379,3
Sierra	**4 799,9**	**4 917,7**	**4 995,4**	**5 028,8**	**5 109,6**	**5 082,1**
14 a 24 años	1 171,2	1 227,3	1 208,9	1 175,6	1 171,9	1 128,2
25 a 44 años	2 153,5	2 170,8	2 238,7	2 248,1	2 304,6	2 322,1
45 a 59 años	929,4	956,6	984,8	1 008,2	1 024,1	1 035,8
60 a 64 años	206,1	206,8	210,2	221,3	232,7	225,0
65 y más	339,7	356,1	352,8	375,6	376,4	371,0
Selva	**1 878,7**	**1 890,6**	**1 911,8**	**1 963,7**	**2 002,6**	**2 027,6**
14 a 24 años	473,0	455,6	452,8	466,7	447,7	461,0
25 a 44 años	923,5	941,4	943,4	953,9	994,3	988,4
45 a 59 años	348,3	357,0	371,9	381,9	394,8	414,8
60 a 64 años	61,5	57,7	64,4	77,3	77,6	71,1
65 y más	72,4	78,9	79,2	83,9	88,2	92,3

Continúa...

CUADRO Nº 2.4
PERÚ: POBLACIÓN ECONÓMICAMENTE ACTIVA OCUPADA, SEGÚN GRUPOS DE EDAD, ÁREA DE RESIDENCIA Y REGIÓN NATURAL, 2007 - 2016
(Miles de personas)

Grupos de edad / Área de residencia/ Región natural	2013	2014	2015	2016		Intervalo de confianza al 95%		Tasa de crecimiento promedio anual (%) 2007 - 2016	Variación porcentual (%) 2016/2015
				Abs.	C.V. (%)	Inferior	Superior		
Total	**15 682,9**	**15 796,8**	**15 919,2**	**16 197,1**	1,1	**15 855,0**	**16 539,2**	**1,5**	**1,8**
14 a 24 años	3 155,7	3 033,6	2 933,9	2 865,1	1,8	2 761,7	2 968,4	- 1,1	-2,4
25 a 44 años	7 565,3	7 623,6	7 681,9	7 834,6	1,3	7 642,0	8 027,1	1,3	2,0
45 a 59 años	3 414,2	3 513,9	3 595,4	3 750,5	1,4	3 645,3	3 855,8	3,2	4,3
60 a 64 años	714,1	763,8	784,6	816,9	2,5	777,2	856,6	4,6	4,1
65 y más	833,6	862,0	923,5	930,0	2,0	892,8	967,2	3,4	0,7
Área de residencia									
Urbana	**11 753,6**	**11 872,4**	**12 035,1**	**12 389,5**	**1,3**	**12 062,7**	**12 716,4**	**2,4**	**3,0**
14 a 24 años	2 216,8	2 109,3	2 051,0	2 043,3	2,4	1 947,4	2 139,1	0,1	-0,4
25 a 44 años	5 857,6	5 900,9	5 969,3	6 138,8	1,5	5 954,9	6 322,7	1,9	2,8
45 a 59 años	2 652,8	2 763,1	2 835,4	3 002,2	1,7	2 900,6	3 103,8	4,2	5,9
60 a 64 años	528,5	569,7	592,4	616,2	3,1	578,4	654,1	6,2	4,0
65 y más	497,9	529,4	586,9	589,1	2,8	556,3	621,9	5,6	0,4
Rural	**3 929,3**	**3 924,4**	**3 884,2**	**3 807,6**	**1,4**	**3 706,7**	**3 908,5**	**-1,0**	**-2,0**
14 a 24 años	938,9	924,3	883,0	821,8	2,4	783,1	860,6	- 3,5	-6,9
25 a 44 años	1 707,7	1 722,7	1 712,6	1 695,8	1,7	1 638,7	1 752,9	- 0,5	-1,0
45 a 59 años	761,4	750,8	760,0	748,4	1,9	721,0	775,7	- 0,2	-1,5
60 a 64 años	185,6	194,1	192,1	200,7	3,1	188,5	212,9	0,8	4,5
65 y más	335,7	332,5	336,5	340,9	2,6	323,4	358,4	0,4	1,3
Región natural									
Costa	**8 469,4**	**8 487,4**	**8 583,1**	**8 841,9**	**1,9**	**8 508,0**	**9 175,9**	**1,8**	**3,0**
14 a 24 años	1 571,4	1 475,9	1 460,6	1 476,4	3,1	1 386,2	1 566,5	- 0,3	1,1
25 a 44 años	4 213,1	4 214,9	4 229,7	4 344,6	2,1	4 162,9	4 526,4	1,3	2,7
45 a 59 años	1 902,0	1 997,6	2 036,0	2 153,3	2,4	2 053,7	2 253,0	3,7	5,8
60 a 64 años	412,1	420,0	433,9	445,2	3,9	411,4	479,0	5,4	2,6
65 y más	370,8	379,0	423,0	422,4	3,6	392,5	452,3	4,8	-0,1
Sierra	**5 174,9**	**5 242,2**	**5 290,0**	**5 253,5**	**2,3**	**5 018,2**	**5 488,7**	**1,0**	**-0,7**
14 a 24 años	1 154,4	1 113,6	1 070,8	983,4	3,1	924,1	1 042,7	- 1,9	-8,2
25 a 44 años	2 347,6	2 399,5	2 435,0	2 458,4	2,5	2 335,6	2 581,3	1,5	1,0
45 a 59 años	1 074,1	1 073,1	1 105,7	1 124,8	2,7	1 065,3	1 184,3	2,1	1,7
60 a 64 años	229,2	265,8	271,8	280,6	4,1	258,0	303,1	3,5	3,2
65 y más	369,5	390,2	406,7	406,3	3,1	381,5	431,0	2,0	-0,1
Selva	**2 038,6**	**2 067,2**	**2 046,2**	**2 101,7**	**3,5**	**1 957,9**	**2 245,5**	**1,3**	**2,7**
14 a 24 años	429,9	444,1	402,6	405,3	4,5	369,6	441,0	- 1,7	0,7
25 a 44 años	1 004,6	1 009,2	1 017,2	1 031,5	3,6	958,3	1 104,7	1,2	1,4
45 a 59 años	438,1	443,3	453,7	472,4	4,2	433,9	511,0	3,4	4,1
60 a 64 años	72,8	78,0	78,9	91,2	5,9	80,6	101,7	4,5	15,5
65 y más	93,3	92,7	93,9	101,3	5,4	90,7	111,9	3,8	7,9

Fuente: Instituto Nacional de Estadística e Informática - Encuesta Nacional de Hogares.

CUADRO Nº 2.5

PERÚ: POBLACIÓN ECONÓMICAMENTE ACTIVA OCUPADA, SEGÚN GRUPOS DE EDAD Y DEPARTAMENTO, 2007 - 2016

(Porcentaje)

Grupos de edad / Departamento	2007	2008	2009	2010	2011	2012	2013	2014	2015	2016
Amazonas	**100,0**	**100,0**	**100,0**	**100,0**	**100,0**	**100,0**	**100,0**	**100,0**	**100,0**	**100,0**
14 a 24 años	26,4	24,0	23,9	23,1	22,9	20,3	18,7	17,3	15,8	15,5
25 a 44 años	47,0	48,1	47,9	48,4	47,9	49,2	50,5	51,6	51,4	51,0
45 a 59 años	17,2	20,0	18,8	19,0	19,5	20,7	21,4	22,0	23,2	22,6
60 a 64 años	4,4	2,7	3,8	3,9	4,0	4,1	4,0	3,7	4,0	4,7
65 y más	5,1	5,2	5,6	5,5	5,7	5,6	5,4	5,4	5,7	6,3
Áncash	**100,0**	**100,0**	**100,0**	**100,0**	**100,0**	**100,0**	**100,0**	**100,0**	**100,0**	**100,0**
14 a 24 años	22,6	23,3	22,7	24,1	21,2	20,5	20,5	19,6	19,8	18,7
25 a 44 años	45,4	45,3	45,4	43,7	46,1	46,3	46,2	46,0	45,6	47,1
45 a 59 años	20,5	19,9	20,7	20,8	21,1	22,0	22,3	21,3	21,9	22,4
60 a 64 años	3,9	4,0	4,1	4,3	4,8	4,2	4,2	5,3	5,3	4,5
65 y más	7,6	7,5	7,0	7,1	6,9	7,0	6,8	7,8	7,4	7,3
Apurímac	**100,0**	**100,0**	**100,0**	**100,0**	**100,0**	**100,0**	**100,0**	**100,0**	**100,0**	**100,0**
14 a 24 años	23,9	23,8	22,8	21,9	21,8	20,7	21,3	18,0	18,9	17,3
25 a 44 años	44,5	45,6	46,3	46,0	46,6	47,4	46,4	49,2	48,5	49,2
45 a 59 años	19,4	19,5	19,9	19,1	18,8	19,8	19,7	19,8	19,9	21,5
60 a 64 años	4,7	4,2	4,9	5,2	4,8	4,6	4,4	5,0	4,5	4,3
65 y más	7,4	7,0	6,0	7,8	8,1	7,5	8,1	8,0	8,2	7,8
Arequipa	**100,0**	**100,0**	**100,0**	**100,0**	**100,0**	**100,0**	**100,0**	**100,0**	**100,0**	**100,0**
14 a 24 años	18,5	18,7	17,8	16,7	16,9	17,3	17,5	16,9	15,8	15,1
25 a 44 años	50,9	49,8	50,6	49,9	49,4	49,8	49,1	48,5	48,4	48,0
45 a 59 años	21,7	22,6	22,4	24,6	23,5	24,0	23,7	23,8	24,4	25,3
60 a 64 años	4,0	3,8	4,3	3,8	4,9	4,2	4,8	5,2	5,2	5,8
65 y más	4,8	5,0	4,9	4,9	5,2	4,6	4,9	5,6	6,2	5,7
Ayacucho	**100,0**	**100,0**	**100,0**	**100,0**	**100,0**	**100,0**	**100,0**	**100,0**	**100,0**	**100,0**
14 a 24 años	26,5	27,7	25,0	23,8	25,8	22,7	24,0	24,5	22,5	19,6
25 a 44 años	43,6	43,0	45,0	45,1	44,1	46,3	45,7	45,9	46,7	48,3
45 a 59 años	18,7	17,6	18,7	19,1	19,2	19,9	19,1	18,5	19,5	20,2
60 a 64 años	4,0	4,3	4,4	4,4	4,1	4,3	4,5	4,7	4,9	4,9
65 y más	7,1	7,3	6,9	7,5	6,9	6,8	6,7	6,5	6,5	7,0
Cajamarca	**100,0**	**100,0**	**100,0**	**100,0**	**100,0**	**100,0**	**100,0**	**100,0**	**100,0**	**100,0**
14 a 24 años	27,4	27,1	27,0	23,6	22,9	22,1	22,6	20,9	20,2	18,9
25 a 44 años	45,2	44,9	44,9	46,3	47,2	47,9	46,9	48,2	47,9	48,6
45 a 59 años	17,8	17,7	19,0	19,4	19,2	19,4	20,3	19,8	20,6	20,8
60 a 64 años	3,5	3,8	3,2	4,3	4,3	4,4	3,9	4,4	4,8	5,0
65 y más	6,0	6,4	5,8	6,4	6,4	6,2	6,3	6,6	6,6	6,7
Callao	**100,0**	**100,0**	**100,0**	**100,0**	**100,0**	**100,0**	**100,0**	**100,0**	**100,0**	**100,0**
14 a 24 años	20,0	18,2	17,8	16,5	16,2	16,1	16,6	15,2	16,1	14,6
25 a 44 años	52,8	52,7	53,5	53,2	51,6	52,2	51,7	52,4	50,4	51,2
45 a 59 años	20,8	22,2	21,9	22,5	23,3	23,0	23,1	24,1	24,6	24,7
60 a 64 años	3,5	3,8	4,2	4,6	5,1	4,8	5,1	5,0	4,5	5,2
65 y más	2,9	3,1	2,5	3,1	3,8	3,9	3,6	3,3	4,3	4,3
Cusco	**100,0**	**100,0**	**100,0**	**100,0**	**100,0**	**100,0**	**100,0**	**100,0**	**100,0**	**100,0**
14 a 24 años	23,5	24,5	24,1	22,0	21,0	21,1	20,5	19,0	18,0	15,8
25 a 44 años	46,1	44,5	44,2	45,3	45,8	46,2	45,7	46,2	46,2	47,1
45 a 59 años	20,6	20,3	21,1	22,2	21,2	21,9	22,4	22,1	22,7	23,4
60 a 64 años	3,9	4,1	4,1	3,5	4,8	3,9	4,0	5,0	5,5	5,5
65 y más	5,9	6,6	6,5	7,0	7,0	6,9	7,5	7,6	7,6	8,2

Continúa...

CUADRO Nº 2.5

PERÚ: POBLACIÓN ECONÓMICAMENTE ACTIVA OCUPADA, SEGÚN GRUPOS DE EDAD Y DEPARTAMENTO, 2007 - 2016

(Porcentaje)

Grupos de edad / Departamento	2007	2008	2009	2010	2011	2012	2013	2014	2015	2016
Huancavelica	**100,0**	**100,0**	**100,0**	**100,0**	**100,0**	**100,0**	**100,0**	**100,0**	**100,0**	**100,0**
14 a 24 años	28,7	28,9	29,4	28,4	29,7	30,3	29,0	28,6	26,8	25,2
25 a 44 años	41,3	41,2	41,1	42,1	41,7	41,2	42,2	43,1	44,3	45,1
45 a 59 años	18,4	19,2	18,1	18,3	18,5	17,7	17,9	17,8	17,7	18,8
60 a 64 años	4,2	3,7	4,4	4,3	3,5	4,1	4,2	3,9	4,6	3,9
65 y más	7,4	7,0	7,0	6,9	6,6	6,8	6,7	6,6	6,6	7,0
Huánuco	**100,0**	**100,0**	**100,0**	**100,0**	**100,0**	**100,0**	**100,0**	**100,0**	**100,0**	**100,0**
14 a 24 años	25,5	24,5	24,7	24,1	22,2	21,3	20,6	20,5	19,5	18,1
25 a 44 años	46,0	46,7	46,4	46,6	47,3	47,6	48,7	48,1	48,9	48,5
45 a 59 años	18,6	18,6	19,6	18,5	20,1	20,4	20,1	20,3	20,3	21,5
60 a 64 años	3,7	3,7	3,5	4,4	4,1	4,3	4,6	4,9	4,5	5,1
65 y más	6,2	6,5	5,9	6,4	6,2	6,5	6,0	6,2	6,7	6,8
Ica	**100,0**	**100,0**	**100,0**	**100,0**	**100,0**	**100,0**	**100,0**	**100,0**	**100,0**	**100,0**
14 a 24 años	21,2	21,3	20,7	19,9	20,7	20,8	19,8	19,6	16,9	17,6
25 a 44 años	48,0	48,5	47,8	48,8	47,1	47,3	47,3	47,2	48,2	47,7
45 a 59 años	21,3	20,9	23,4	22,3	22,0	21,7	22,0	23,1	23,6	23,8
60 a 64 años	4,8	4,1	2,9	3,9	4,9	5,2	5,7	4,7	5,6	5,1
65 y más	4,7	5,1	5,2	5,2	5,2	5,1	5,2	5,4	5,8	5,7
Junín	**100,0**	**100,0**	**100,0**	**100,0**	**100,0**	**100,0**	**100,0**	**100,0**	**100,0**	**100,0**
14 a 24 años	22,9	25,0	24,2	25,0	23,4	23,7	22,1	22,9	22,2	22,3
25 a 44 años	46,5	44,6	45,9	44,9	45,7	45,5	45,5	44,0	45,2	44,5
45 a 59 años	19,7	20,4	20,3	19,6	21,2	20,0	21,5	20,9	20,9	21,3
60 a 64 años	4,9	3,9	3,9	4,7	3,7	4,5	4,6	5,7	4,8	5,1
65 y más	6,0	6,2	5,7	5,9	5,9	6,3	6,3	6,5	7,0	6,8
La Libertad	**100,0**	**100,0**	**100,0**	**100,0**	**100,0**	**100,0**	**100,0**	**100,0**	**100,0**	**100,0**
14 a 24 años	22,0	24,3	22,3	22,4	22,4	22,1	22,0	21,0	20,0	19,3
25 a 44 años	49,4	47,4	48,2	47,2	46,9	47,3	47,8	47,3	46,5	48,3
45 a 59 años	20,8	18,7	19,2	20,8	21,8	20,3	20,3	21,1	21,9	22,4
60 a 64 años	3,3	3,8	4,5	4,0	3,8	4,8	4,8	5,3	5,6	4,8
65 y más	4,4	5,8	5,9	5,7	5,0	5,5	5,1	5,3	6,1	5,3
Lambayeque	**100,0**	**100,0**	**100,0**	**100,0**	**100,0**	**100,0**	**100,0**	**100,0**	**100,0**	**100,0**
14 a 24 años	23,0	23,9	24,5	20,9	20,1	20,6	20,8	19,6	19,4	17,2
25 a 44 años	47,3	45,6	44,8	46,5	46,7	46,1	46,1	44,6	45,1	46,5
45 a 59 años	20,3	21,2	21,1	22,7	22,3	23,2	22,1	24,4	24,5	23,5
60 a 64 años	4,6	3,9	3,8	3,8	4,6	4,1	5,4	5,6	5,2	6,4
65 y más	4,7	5,4	5,7	6,1	6,3	6,0	5,6	5,8	5,8	6,4
Provincia de Lima 1/	**100,0**	**100,0**	**100,0**	**100,0**	**100,0**	**100,0**	**100,0**	**100,0**	**100,0**	**100,0**
14 a 24 años	18,9	19,9	19,8	19,7	18,9	18,9	17,9	16,5	16,3	16,0
25 a 44 años	53,7	51,6	51,2	50,1	51,2	50,3	50,7	51,1	50,4	50,3
45 a 59 años	20,7	21,1	22,0	22,7	22,5	22,5	22,7	23,8	23,9	24,5
60 a 64 años	3,6	4,0	3,5	3,9	4,1	4,3	4,9	4,8	4,9	5,0
65 y más	3,1	3,3	3,5	3,6	3,3	4,0	3,8	3,8	4,5	4,2
Región Lima 2/	**100,0**	**100,0**	**100,0**	**100,0**	**100,0**	**100,0**	**100,0**	**100,0**	**100,0**	**100,0**
14 a 24 años	22,1	19,2	20,1	18,3	19,8	19,2	20,2	17,3	17,1	19,4
25 a 44 años	46,5	47,8	45,7	50,2	42,2	43,5	45,3	44,3	44,1	41,8
45 a 59 años	22,4	21,1	22,3	20,2	26,3	25,1	21,9	26,1	25,2	25,4
60 a 64 años	3,7	4,7	4,8	4,7	3,6	4,9	5,7	5,5	7,1	5,8
65 y más	5,3	7,2	7,1	6,6	8,0	7,3	6,9	6,8	6,4	7,6

Continúa...

CUADRO Nº 2.5

PERÚ: POBLACIÓN ECONÓMICAMENTE ACTIVA OCUPADA, SEGÚN GRUPOS DE EDAD Y DEPARTAMENTO, 2007 - 2016

(Porcentaje)

Grupos de edad / Departamento	2007	2008	2009	2010	2011	2012	2013	2014	2015	2016
Loreto	**100,0**	**100,0**	**100,0**	**100,0**	**100,0**	**100,0**	**100,0**	**100,0**	**100,0**	**100,0**
14 a 24 años	26,7	24,2	23,6	24,0	22,1	23,8	22,1	20,9	20,0	18,9
25 a 44 años	48,1	49,6	49,4	48,2	49,9	48,8	48,9	49,9	49,7	49,5
45 a 59 años	17,6	19,1	18,7	19,2	20,1	20,1	21,3	21,0	22,1	22,1
60 a 64 años	3,8	3,1	4,3	4,4	3,9	3,0	3,3	3,9	3,8	4,5
65 y más	3,8	4,0	4,0	4,1	4,1	4,3	4,4	4,4	4,4	5,0
Madre de Dios	**100,0**	**100,0**	**100,0**	**100,0**	**100,0**	**100,0**	**100,0**	**100,0**	**100,0**	**100,0**
14 a 24 años	22,8	22,9	21,5	20,5	20,4	19,1	19,1	18,3	17,7	17,1
25 a 44 años	54,5	54,9	54,8	54,4	53,1	54,6	53,5	53,5	52,7	51,8
45 a 59 años	17,4	16,8	18,7	19,3	20,6	21,0	21,7	22,9	23,5	25,2
60 a 64 años	2,8	2,8	2,2	2,9	2,9	2,6	2,6	2,3	2,9	2,1
65 y más	2,5	2,6	2,9	3,0	3,0	2,7	3,1	3,0	3,2	3,7
Moquegua	**100,0**	**100,0**	**100,0**	**100,0**	**100,0**	**100,0**	**100,0**	**100,0**	**100,0**	**100,0**
14 a 24 años	16,2	14,0	14,2	15,6	13,7	14,2	13,5	12,9	12,8	12,8
25 a 44 años	51,8	52,2	51,6	50,1	50,1	49,3	48,4	49,1	47,8	47,4
45 a 59 años	20,5	22,8	22,3	23,5	24,0	23,9	24,5	24,2	24,4	27,2
60 a 64 años	5,7	4,2	5,0	4,8	5,3	5,7	6,0	6,4	6,8	5,7
65 y más	5,7	6,7	6,9	6,0	6,9	6,9	7,7	7,4	8,2	6,9
Pasco	**100,0**	**100,0**	**100,0**	**100,0**	**100,0**	**100,0**	**100,0**	**100,0**	**100,0**	**100,0**
14 a 24 años	23,0	22,7	25,3	24,3	23,2	23,6	24,0	22,3	20,9	21,0
25 a 44 años	49,1	48,7	47,3	47,5	47,6	48,1	46,5	47,1	47,8	47,2
45 a 59 años	19,6	19,4	18,1	19,4	19,4	19,3	20,7	20,3	21,0	21,5
60 a 64 años	3,2	3,6	4,1	3,9	4,1	3,8	3,6	4,7	4,4	4,1
65 y más	5,1	5,5	5,3	4,9	5,8	5,2	5,2	5,6	5,9	6,3
Piura	**100,0**	**100,0**	**100,0**	**100,0**	**100,0**	**100,0**	**100,0**	**100,0**	**100,0**	**100,0**
14 a 24 años	25,2	23,4	24,0	23,2	22,5	22,5	21,7	21,3	19,8	18,8
25 a 44 años	46,4	46,6	46,1	47,4	46,9	47,4	47,0	46,2	47,8	47,2
45 a 59 años	19,3	20,2	20,3	20,2	21,0	21,4	22,3	21,6	21,8	23,9
60 a 64 años	3,9	3,9	4,4	3,9	4,3	3,4	3,4	5,0	4,7	4,4
65 y más	5,2	5,9	5,3	5,3	5,4	5,4	5,6	5,9	5,9	5,7
Puno	**100,0**	**100,0**	**100,0**	**100,0**	**100,0**	**100,0**	**100,0**	**100,0**	**100,0**	**100,0**
14 a 24 años	25,5	24,9	24,7	25,8	24,9	23,3	23,8	23,8	22,0	20,5
25 a 44 años	42,8	43,3	43,5	42,8	43,0	44,1	44,7	44,2	45,2	46,3
45 a 59 años	18,4	18,4	18,3	17,7	17,8	18,8	18,7	18,8	19,0	18,6
60 a 64 años	4,4	4,5	4,5	4,6	5,1	4,5	4,2	4,3	4,8	6,0
65 y más	9,0	8,8	9,1	9,0	9,3	9,4	8,6	8,8	9,0	8,6
San Martín	**100,0**	**100,0**	**100,0**	**100,0**	**100,0**	**100,0**	**100,0**	**100,0**	**100,0**	**100,0**
14 a 24 años	22,2	22,4	19,7	21,7	21,0	20,5	20,3	20,3	17,2	18,2
25 a 44 años	52,0	52,1	52,2	50,4	51,4	50,3	49,1	49,3	50,3	48,9
45 a 59 años	19,5	19,6	21,5	19,6	19,4	20,9	22,8	22,8	23,6	24,1
60 a 64 años	2,9	2,8	2,8	4,1	4,5	4,0	3,8	4,0	4,3	4,3
65 y más	3,4	3,1	3,8	4,2	3,8	4,2	4,0	3,6	4,7	4,5

Continúa...

CUADRO Nº 2.5

PERÚ: POBLACIÓN ECONÓMICAMENTE ACTIVA OCUPADA, SEGÚN GRUPOS DE EDAD Y DEPARTAMENTO, 2007 - 2016

(Porcentaje)

Conclusión.

Grupos de edad / Departamento	2007	2008	2009	2010	2011	2012	2013	2014	2015	2016
Tacna	**100,0**	**100,0**	**100,0**	**100,0**	**100,0**	**100,0**	**100,0**	**100,0**	**100,0**	**100,0**
14 a 24 años	19,1	18,7	16,9	17,6	16,3	16,1	15,5	16,2	15,4	14,0
25 a 44 años	53,1	53,1	53,6	52,8	52,2	52,3	51,8	50,6	50,9	50,1
45 a 59 años	20,1	21,0	21,6	22,6	22,7	23,4	22,9	24,0	24,3	24,4
60 a 64 años	3,6	3,6	4,1	3,5	4,2	3,8	4,9	4,6	5,1	6,6
65 y más	4,1	3,6	3,8	3,5	4,5	4,5	4,9	4,6	4,3	4,8
Tumbes	**100,0**	**100,0**	**100,0**	**100,0**	**100,0**	**100,0**	**100,0**	**100,0**	**100,0**	**100,0**
14 a 24 años	22,8	21,5	20,5	20,2	20,9	18,6	16,2	16,1	13,5	14,8
25 a 44 años	52,5	53,7	53,8	53,6	51,9	53,8	54,4	54,5	56,3	53,3
45 a 59 años	17,8	18,9	18,6	20,4	20,3	20,6	20,6	21,8	21,6	23,4
60 a 64 años	2,8	2,2	3,6	2,6	2,9	2,9	4,4	3,9	4,7	4,4
65 y más	4,1	3,6	3,6	3,2	3,9	4,2	4,3	3,7	3,9	4,1
Ucayali	**100,0**	**100,0**	**100,0**	**100,0**	**100,0**	**100,0**	**100,0**	**100,0**	**100,0**	**100,0**
14 a 24 años	22,8	23,3	23,0	22,2	21,8	22,4	20,4	21,0	20,2	19,8
25 a 44 años	51,0	50,5	50,1	50,1	49,6	48,2	48,8	48,3	48,8	48,3
45 a 59 años	20,0	19,5	19,9	20,1	20,7	21,3	22,1	22,1	22,9	23,0
60 a 64 años	2,4	2,8	3,1	3,4	3,8	3,9	4,1	4,0	4,0	4,8
65 y más	3,7	3,8	3,9	4,1	4,1	4,2	4,5	4,6	4,2	4,2

1/ Comprende los 43 distritos que conforman la provincia de Lima.

2/ Comprende las provincias de: Barranca, Cajatambo, Canta, Cañete, Huaral, Huarochiri, Huaura, Oyón y Yauyos.

Fuente: Instituto Nacional de Estadística e Informática-Encuesta Nacional de Hogares.

CUADRO Nº 2.6

PERÚ: POBLACIÓN ECONÓMICAMENTE ACTIVA OCUPADA, SEGÚN NIVEL EDUCATIVO, ÁREA DE RESIDENCIA Y REGIÓN NATURAL, 2007 - 2016

(Miles de personas)

Nivel educativo / Área de residencia/Región natural	2007	2008	2009	2010	2011	2012
Total	**14 197,9**	**14 459,6**	**14 762,4**	**15 092,5**	**15 307,4**	**15 542,7**
A lo más primaria 1/	4 484,7	4 441,4	4 446,3	4 438,7	4 384,5	4 176,3
Secundaria	5 879,5	6 039,5	6 061,9	6 310,5	6 341,8	6 448,4
Sup. No Universitaria	1 858,1	1 967,0	2 103,5	2 202,8	2 342,2	2 360,6
Sup. Universitaria	1 975,6	2 011,5	2 150,6	2 136,9	2 237,9	2 556,5
No especificado	0,0	0,3	0,2	3,7	1,0	0,9
Área de residencia						
Urbana	**10 013,0**	**10 303,6**	**10 583,4**	**10 979,9**	**11 248,7**	**11 548,2**
A lo más primaria 1/	1 936,3	1 909,8	1 943,9	2 004,7	2 021,7	1 927,0
Secundaria	4 483,2	4 654,7	4 647,9	4 891,4	4 910,7	4 990,9
Sup. No Universitaria	1 699,6	1 803,4	1 931,9	2 024,4	2 169,8	2 178,9
Sup. Universitaria	1 893,9	1 935,6	2 059,7	2 055,7	2 145,5	2 450,9
No especificado	0,0	0,0	0,0	3,7	1,0	0,5
Rural	**4 184,9**	**4 156,0**	**4 179,1**	**4 112,6**	**4 058,7**	**3 994,5**
A lo más primaria 1/	2 548,5	2 531,6	2 502,4	2 434,0	2 362,8	2 249,3
Secundaria	1 396,3	1 384,8	1 413,9	1 419,1	1 431,1	1 457,5
Sup. No Universitaria	158,5	163,6	171,6	178,4	172,4	181,7
Sup. Universitaria	81,6	75,8	90,9	81,2	92,4	105,7
No especificado	0,0	0,3	0,2	0,0	0,0	0,4
Región natural						
Costa	**7 519,2**	**7 651,3**	**7 855,3**	**8 100,0**	**8 195,1**	**8 433,1**
A lo más primaria 1/	1 466,0	1 424,6	1 460,4	1 469,2	1 439,2	1 393,0
Secundaria	3 461,9	3 589,6	3 559,7	3 761,7	3 746,2	3 801,0
Sup. No Universitaria	1 226,1	1 287,8	1 383,8	1 477,5	1 556,2	1 550,5
Sup. Universitaria	1 365,2	1 349,2	1 451,3	1 387,9	1 453,5	1 688,7
No especificado	0,0	0,0	0,0	3,7	0,0	0,0
Sierra	**4 799,9**	**4 917,7**	**4 995,4**	**5 028,8**	**5 109,6**	**5 082,1**
A lo más primaria 1/	2 178,5	2 207,2	2 177,5	2 180,7	2 128,1	2 018,7
Secundaria	1 659,5	1 687,6	1 733,9	1 742,4	1 798,1	1 799,1
Sup. No Universitaria	466,0	500,0	521,2	519,4	557,7	589,8
Sup. Universitaria	495,9	522,9	562,9	586,3	625,2	673,5
No especificado	0,0	0,0	0,0	0,0	0,5	0,9
Selva	**1 878,7**	**1 890,6**	**1 911,8**	**1 963,7**	**2 002,6**	**2 027,6**
A lo más primaria 1/	840,3	809,6	808,4	788,8	817,1	764,6
Secundaria	758,1	762,3	768,2	806,4	797,5	848,3
Sup. No Universitaria	165,9	179,2	198,5	205,9	228,3	220,3
Sup. Universitaria	114,5	139,3	136,5	162,6	159,3	194,3
No especificado	0,0	0,3	0,2	0,0	0,5	0,0

Continúa...

CUADRO Nº 2.6

PERÚ: POBLACIÓN ECONÓMICAMENTE ACTIVA OCUPADA, SEGÚN NIVEL EDUCATIVO, ÁREA DE RESIDENCIA Y REGIÓN NATURAL, 2007 - 2016

(Miles de personas)

Conclusión.

Nivel educativo / Área de residencia/Región natural	2013	2014	2015	2016		Intervalo de confianza al 95%		Tasa de crecimiento promedio anual (%) 2007 - 2016	Variación porcentual (%) 2016/2015
				Abs.	C.V. (%)	Inferior	Superior		
Total	**15 682,9**	**15 796,8**	**15 919,2**	**16 197,1**	**1,1**	**15 855,0**	**16 539,2**	**1,5**	**1,8**
A lo más primaria 1/	4 218,4	4 245,6	4 198,1	4 222,5	1,5	4 097,5	4 347,4	-0,7	0,6
Secundaria	6 622,2	6 724,2	6 981,1	6 871,9	1,6	6 661,8	7 082,0	1,7	-1,6
Sup. No Universitaria	2 299,6	2 242,5	2 193,4	2 412,9	1,9	2 321,8	2 504,1	2,9	10,0
Sup. Universitaria	2 537,3	2 580,3	2 544,0	2 683,1	2,2	2 569,4	2 796,7	3,5	5,5
No especificado	5,3	4,2	2,6	6,8	-	-	-	-	-
Área de residencia									
Urbana	**11 753,6**	**11 872,4**	**12 035,1**	**12 389,5**	**1,3**	**12 062,7**	**12 716,4**	**2,4**	**3,0**
A lo más primaria 1/	1 995,6	2 029,0	2 064,2	2 134,0	2,4	2 032,5	2 235,6	1,1	3,4
Secundaria	5 200,2	5 305,3	5 502,9	5 439,9	1,9	5 236,1	5 643,6	2,2	-1,2
Sup. No Universitaria	2 121,6	2 064,3	2 023,1	2 223,0	2,1	2 133,3	2 312,8	3,0	9,9
Sup. Universitaria	2 430,9	2 469,7	2 442,3	2 586,0	2,2	2 472,9	2 699,1	3,5	5,9
No especificado	5,3	4,1	2,6	6,6	-	-	-	-	-
Rural	**3 929,3**	**3 924,4**	**3 884,2**	**3 807,6**	**1,4**	**3 706,7**	**3 908,5**	**-1,0**	**-2,0**
A lo más primaria 1/	2 222,8	2 216,6	2 133,9	2 088,4	1,8	2 015,6	2 161,2	-2,2	-2,1
Secundaria	1 422,0	1 418,9	1 478,2	1 432,0	1,8	1 380,9	1 483,1	0,3	-3,1
Sup. No Universitaria	178,1	178,3	170,4	189,9	4,3	173,8	206,0	2,0	11,5
Sup. Universitaria	106,4	110,6	101,7	97,1	5,9	85,8	108,4	1,9	-4,6
No especificado	0,0	0,1	0,0	0,2	-	-	-	-	-
Región natural									
Costa	**8 469,4**	**8 487,4**	**8 583,1**	**8 841,9**	**1,9**	**8 508,0**	**9 175,9**	**1,8**	**3,0**
A lo más primaria 1/	1 396,9	1 345,5	1 366,7	1 363,8	3,4	1 273,8	1 453,8	-0,8	-0,2
Secundaria	3 909,8	3 962,2	4 104,3	4 037,6	2,5	3 836,0	4 239,2	1,7	-1,6
Sup. No Universitaria	1 498,7	1 464,4	1 413,5	1 613,4	2,7	1 528,4	1 698,4	3,1	14,2
Sup. Universitaria	1 658,7	1 711,2	1 696,0	1 820,5	3,0	1 713,3	1 927,7	3,2	7,3
No especificado	5,3	4,1	2,6	6,6	-	-	-	-	-
Sierra	**5 174,9**	**5 242,2**	**5 290,0**	**5 253,5**	**2,3**	**5 018,2**	**5 488,7**	**1,0**	**-0,7**
A lo más primaria 1/	2 032,4	2 103,6	2 055,8	2 043,4	2,5	1 941,5	2 145,2	-0,7	-0,6
Secundaria	1 875,8	1 903,6	2 008,7	1 949,0	2,7	1 844,2	2 053,9	1,8	-3,0
Sup. No Universitaria	568,1	569,6	565,6	580,4	4,2	532,4	628,5	2,5	2,6
Sup. Universitaria	698,5	665,3	659,9	680,5	4,3	623,0	737,9	3,6	3,1
No especificado	0,0	0,1	0,0	0,2	-	-	-	-	-
Selva	**2 038,6**	**2 067,2**	**2 046,2**	**2 101,7**	**3,5**	**1 957,9**	**2 245,5**	**1,3**	**2,7**
A lo más primaria 1/	789,0	796,5	775,7	815,3	4,1	749,9	880,7	-0,3	5,1
Secundaria	836,7	858,4	868,1	885,2	3,9	817,2	953,3	1,7	2,0
Sup. No Universitaria	232,8	208,6	214,3	219,1	5,6	194,9	243,3	3,1	2,2
Sup. Universitaria	180,2	203,8	188,1	182,1	6,4	159,2	205,0	5,3	-3,2
No especificado	0,0	0,0	0,0	0,0	-	-	-	-	-

1/ Incluye: sin nivel, inicial y primaria.

Fuente: Instituto Nacional de Estadística e Informática - Encuesta Nacional de Hogares.

CUADRO Nº 2.7

PERÚ: POBLACIÓN ECONÓMICAMENTE ACTIVA OCUPADA, SEGÚN NIVEL EDUCATIVO Y DEPARTAMENTO, 2007 - 2016

(Porcentaje)

Nivel educativo / Departamento	2007	2008	2009	2010	2011	2012	2013	2014	2015	2016
Amazonas	**100,0**	**100,0**	**100,0**	**100,0**	**100,0**	**100,0**	**100,0**	**100,0**	**100,0**	**100,0**
A lo más primaria 1/	56,1	55,1	53,0	52,3	52,9	52,3	52,1	48,2	49,2	48,3
Secundaria	30,9	33,3	32,1	34,9	33,6	31,6	29,8	34,1	34,7	33,6
Superior	13,0	11,6	14,9	12,8	13,5	16,1	18,1	17,7	16,1	18,1
Áncash	**100,0**	**100,0**	**100,0**	**100,0**	**100,0**	**100,0**	**100,0**	**100,0**	**100,0**	**100,0**
A lo más primaria 1/	41,9	40,9	39,3	37,5	35,6	32,6	34,4	35,7	33,2	31,2
Secundaria	36,6	38,3	36,6	39,7	38,5	40,0	39,0	37,7	42,3	41,7
Superior	21,5	20,8	24,1	22,8	25,9	27,5	26,6	26,5	24,4	27,1
Apurímac	**100,0**	**100,0**	**100,0**	**100,0**	**100,0**	**100,0**	**100,0**	**100,0**	**100,0**	**100,0**
A lo más primaria 1/	49,8	50,1	47,9	47,1	47,5	43,6	43,4	45,5	40,1	40,5
Secundaria	37,0	35,0	36,5	36,6	34,7	36,1	37,2	34,2	40,3	42,9
Superior	13,2	15,0	15,7	16,3	17,8	20,3	19,4	20,3	19,6	16,6
No especificado	0,0	0,0	0,0	0,0	0,0	0,0	0,0	0,0	0,0	0,0
Arequipa	**100,0**	**100,0**	**100,0**	**100,0**	**100,0**	**100,0**	**100,0**	**100,0**	**100,0**	**100,0**
A lo más primaria 1/	19,1	17,4	19,0	18,5	19,8	18,7	16,5	18,1	16,8	16,5
Secundaria	43,1	41,1	39,6	38,6	41,7	39,9	42,5	41,3	43,3	42,0
Superior	37,8	41,5	41,4	42,9	38,5	41,2	41,1	40,7	40,0	41,5
No especificado	0,0	0,0	0,0	0,0	0,1	0,1	0,0	0,0	0,0	0,0
Ayacucho	**100,0**	**100,0**	**100,0**	**100,0**	**100,0**	**100,0**	**100,0**	**100,0**	**100,0**	**100,0**
A lo más primaria 1/	48,1	46,9	44,3	43,1	43,2	42,0	44,4	40,9	39,9	42,3
Secundaria	34,6	36,4	37,7	37,4	37,5	37,0	36,2	40,1	41,3	35,5
Superior	17,3	16,7	18,0	19,5	19,3	21,0	19,5	19,0	18,7	22,2
Cajamarca	**100,0**	**100,0**	**100,0**	**100,0**	**100,0**	**100,0**	**100,0**	**100,0**	**100,0**	**100,0**
A lo más primaria 1/	58,2	58,4	59,3	56,7	56,8	51,2	54,1	53,4	51,9	54,5
Secundaria	27,7	28,2	25,3	26,9	25,8	30,9	29,6	30,4	33,1	30,4
Superior	14,1	13,4	15,5	16,4	17,3	17,9	16,2	16,1	15,0	15,1
Callao	**100,0**	**100,0**	**100,0**	**100,0**	**100,0**	**100,0**	**100,0**	**100,0**	**100,0**	**100,0**
A lo más primaria 1/	13,2	13,4	12,0	12,8	14,0	12,5	11,2	9,7	11,0	9,5
Secundaria	51,0	52,7	48,6	50,0	51,0	48,7	49,7	53,0	55,9	50,9
Superior	35,9	33,9	39,4	37,1	35,0	38,8	39,1	37,3	33,1	39,4
No especificado	0,0	0,0	0,0	0,1	0,0	0,0	0,0	0,1	0,0	0,2
Cusco	**100,0**	**100,0**	**100,0**	**100,0**	**100,0**	**100,0**	**100,0**	**100,0**	**100,0**	**100,0**
A lo más primaria 1/	41,0	41,5	40,1	40,5	35,6	34,6	36,4	39,5	38,5	36,6
Secundaria	36,9	37,6	38,3	37,6	39,4	37,4	37,0	35,7	37,0	36,9
Superior	22,0	21,0	21,6	21,9	25,0	28,0	26,5	24,8	24,5	26,5
Huancavelica	**100,0**	**100,0**	**100,0**	**100,0**	**100,0**	**100,0**	**100,0**	**100,0**	**100,0**	**100,0**
A lo más primaria 1/	55,2	54,7	52,1	52,7	50,3	48,3	46,3	48,5	43,6	43,2
Secundaria	34,6	34,3	36,4	35,6	36,8	39,6	41,4	40,1	42,7	40,8
Superior	10,2	10,9	11,6	11,7	12,9	12,2	12,3	11,4	13,7	15,9
Huánuco	**100,0**	**100,0**	**100,0**	**100,0**	**100,0**	**100,0**	**100,0**	**100,0**	**100,0**	**100,0**
A lo más primaria 1/	54,4	53,2	53,0	52,7	50,1	48,1	47,4	47,6	46,8	47,3
Secundaria	32,2	31,4	30,1	28,7	31,0	31,7	32,3	35,1	34,8	33,3
Superior	13,4	15,4	16,9	18,5	18,8	20,2	20,2	17,3	18,4	19,3
Ica	**100,0**	**100,0**	**100,0**	**100,0**	**100,0**	**100,0**	**100,0**	**100,0**	**100,0**	**100,0**
A lo más primaria 1/	19,2	18,0	16,3	16,9	16,5	14,8	14,9	13,4	14,1	12,5
Secundaria	45,6	45,3	45,1	45,1	44,9	48,2	46,4	47,9	48,0	47,9
Superior	35,2	36,7	38,7	38,0	38,6	37,1	38,7	38,7	37,9	39,6
Junín	**100,0**	**100,0**	**100,0**	**100,0**	**100,0**	**100,0**	**100,0**	**100,0**	**100,0**	**100,0**
A lo más primaria 1/	36,0	34,5	32,8	32,0	29,4	30,8	29,0	29,0	29,7	30,4
Secundaria	38,7	39,2	40,3	42,3	39,5	40,8	42,1	42,6	41,6	41,3
Superior	25,3	26,3	26,9	25,7	31,2	28,4	29,0	28,4	28,7	28,3
La Libertad	**100,0**	**100,0**	**100,0**	**100,0**	**100,0**	**100,0**	**100,0**	**100,0**	**100,0**	**100,0**
A lo más primaria 1/	36,6	36,2	36,8	32,4	35,0	34,6	33,4	32,7	33,5	31,9
Secundaria	37,3	39,1	36,7	42,2	40,3	37,0	38,7	38,4	37,7	38,8
Superior	26,1	24,7	26,5	25,4	24,6	28,5	27,9	28,9	28,8	29,3
Lambayeque	**100,0**	**100,0**	**100,0**	**100,0**	**100,0**	**100,0**	**100,0**	**100,0**	**100,0**	**100,0**
A lo más primaria 1/	38,1	35,0	35,0	34,9	33,5	31,9	30,1	28,4	25,4	25,5
Secundaria	41,1	43,8	43,3	42,9	45,0	42,8	45,3	45,2	47,0	43,9
Superior	20,9	21,3	21,7	22,2	21,5	25,4	24,6	26,5	27,7	30,5

Continúa...

CUADRO Nº 2.7

PERÚ: POBLACIÓN ECONÓMICAMENTE ACTIVA OCUPADA, SEGÚN NIVEL EDUCATIVO Y DEPARTAMENTO, 2007 - 2016

(Porcentaje)

Conclusión.

Nivel educativo / Departamento	2007	2008	2009	2010	2011	2012	2013	2014	2015	2016
Provincia de Lima 2/	**100,0**	**100,0**	**100,0**	**100,0**	**100,0**	**100,0**	**100,0**	**100,0**	**100,0**	**100,0**
A lo más primaria 1/	12,2	11,9	11,8	12,2	11,7	10,7	10,3	9,7	9,8	9,6
Secundaria	47,8	47,9	46,6	47,6	45,5	45,5	47,1	47,6	48,4	45,8
Superior	40,0	40,2	41,6	40,2	42,8	43,8	42,4	42,6	41,7	44,5
No especificado	0,0	0,0	0,0	0,1	0,0	0,0	0,1	0,1	0,1	0,1
Región Lima 3/	**100,0**	**100,0**	**100,0**	**100,0**	**100,0**	**100,0**	**100,0**	**100,0**	**100,0**	**100,0**
A lo más primaria 1/	28,3	28,6	29,7	27,3	24,1	22,5	22,8	21,3	22,1	22,5
Secundaria	47,4	49,6	47,0	44,9	48,1	48,5	48,7	51,0	54,0	51,3
Superior	24,3	21,8	23,2	27,8	27,8	29,0	28,5	27,7	23,9	26,2
No especificado	0,0	0,0	0,0	0,0	0,0	0,1	0,0	0,0	0,0	0,1
Loreto	**100,0**	**100,0**	**100,0**	**100,0**	**100,0**	**100,0**	**100,0**	**100,0**	**100,0**	**100,0**
A lo más primaria 1/	40,2	37,6	38,2	35,4	37,0	32,9	35,0	32,1	34,0	35,8
Secundaria	45,1	43,6	42,7	43,9	43,5	46,0	45,5	45,8	44,9	45,9
Superior	14,7	18,7	19,2	20,7	19,5	21,1	19,6	22,1	21,1	18,3
No especificado	0,0	0,1	0,0	0,0	0,0	0,0	0,0	0,0	0,0	0,0
Madre de Dios	**100,0**	**100,0**	**100,0**	**100,0**	**100,0**	**100,0**	**100,0**	**100,0**	**100,0**	**100,0**
A lo más primaria 1/	26,9	25,9	23,6	25,4	25,2	22,7	22,0	23,5	22,6	23,0
Secundaria	48,9	47,6	47,3	46,2	47,0	47,5	47,8	46,9	53,4	50,5
Superior	24,2	26,5	29,1	28,4	27,8	29,8	30,2	29,6	24,0	26,5
Moquegua	**100,0**	**100,0**	**100,0**	**100,0**	**100,0**	**100,0**	**100,0**	**100,0**	**100,0**	**100,0**
A lo más primaria 1/	25,8	23,4	21,5	22,9	22,9	20,6	23,4	21,3	23,1	19,4
Secundaria	43,5	44,1	42,6	39,7	40,7	38,4	38,4	39,8	38,8	39,0
Superior	30,7	32,5	35,9	37,4	36,4	41,0	38,2	38,9	38,0	41,6
Pasco	**100,0**	**100,0**	**100,0**	**100,0**	**100,0**	**100,0**	**100,0**	**100,0**	**100,0**	**100,0**
A lo más primaria 1/	37,2	37,7	35,7	34,6	33,7	33,5	31,8	33,5	31,4	31,9
Secundaria	39,3	38,3	38,9	39,1	40,2	39,1	40,2	42,9	43,2	41,0
Superior	23,6	24,0	25,4	26,3	26,1	27,4	28,0	23,6	25,5	27,1
Piura	**100,0**	**100,0**	**100,0**	**100,0**	**100,0**	**100,0**	**100,0**	**100,0**	**100,0**	**100,0**
A lo más primaria 1/	40,6	39,0	37,4	39,4	34,8	34,6	35,4	36,0	37,0	35,7
Secundaria	37,6	39,3	39,6	37,8	40,7	39,5	39,4	39,7	41,1	40,2
Superior	21,8	21,7	23,0	22,7	24,6	25,9	25,2	24,3	21,9	24,1
Puno	**100,0**	**100,0**	**100,0**	**100,0**	**100,0**	**100,0**	**100,0**	**100,0**	**100,0**	**100,0**
A lo más primaria 1/	40,9	41,6	38,6	38,7	37,8	36,0	34,5	35,5	35,0	35,4
Secundaria	40,3	36,9	41,1	41,3	40,7	39,7	41,3	39,0	42,4	42,0
Superior	18,8	21,5	20,3	20,0	21,5	24,3	24,2	25,5	22,6	22,6
San Martín	**100,0**	**100,0**	**100,0**	**100,0**	**100,0**	**100,0**	**100,0**	**100,0**	**100,0**	**100,0**
A lo más primaria 1/	47,8	43,6	44,7	41,0	44,4	38,3	39,8	44,6	43,6	42,5
Secundaria	36,4	38,1	37,4	36,9	35,4	38,1	38,2	35,6	35,8	37,5
Superior	15,8	18,3	17,9	22,0	20,3	23,6	22,0	19,8	20,6	20,1
No especificado	0,0	0,0	0,0	0,0	0,0	0,0	-	-	-	
Tacna	**100,0**	**100,0**	**100,0**	**100,0**	**100,0**	**100,0**	**100,0**	**100,0**	**100,0**	**100,0**
A lo más primaria 1/	20,4	18,0	18,4	18,2	22,4	19,2	20,4	20,2	17,9	18,4
Secundaria	47,8	45,0	44,7	44,6	44,4	44,8	43,0	47,2	46,3	44,7
Superior	31,8	37,0	37,0	37,2	33,3	36,0	36,6	32,5	35,7	36,8
No especificado	0,0	0,0	0,0	0,0	0,0	0,0	0,0	0,1	0,0	0,1
Tumbes	**100,0**	**100,0**	**100,0**	**100,0**	**100,0**	**100,0**	**100,0**	**100,0**	**100,0**	**100,0**
A lo más primaria 1/	33,8	29,0	26,8	26,8	26,2	24,0	28,0	24,3	24,4	23,9
Secundaria	41,5	45,1	45,7	43,5	44,9	44,2	41,8	47,3	45,4	46,9
Superior	24,7	25,9	27,5	29,7	28,9	31,8	30,2	28,4	30,2	29,2
Ucayali	**100,0**	**100,0**	**100,0**	**100,0**	**100,0**	**100,0**	**100,0**	**100,0**	**100,0**	**100,0**
A lo más primaria 1/	32,7	31,4	31,5	30,9	29,6	29,2	28,8	30,4	25,9	26,2
Secundaria	47,5	47,6	47,1	49,2	47,3	46,1	47,0	48,4	49,7	50,3
Superior	19,8	21,0	21,4	19,9	23,2	24,8	24,2	21,2	24,4	23,5

1/ Incluye sin nivel e inicial.

2/ Comprende los 43 distritos que conforman la provincia de Lima.

3/ Comprende las provincias de: Barranca, Cajatambo, Canta, Cañete, Huaral, Huarochiri, Huaura, Oyón y Yauyos.

Fuente: Instituto Nacional de Estadística e Informática - Encuesta Nacional de Hogares.

CUADRO Nº 2.8
PERÚ: POBLACIÓN ECONÓMICAMENTE ACTIVA OCUPADA, SEGÚN QUINTIL, ÁREA DE RESIDENCIA Y REGIÓN NATURAL, 2007 - 2016

(Miles de personas)

Quintil / Área deresidencia/ Región natural	2007	2008	2009	2010	2011	2012	2013	2014	2015	2016	Tasa de crecimiento promedio anual (%) 2007 - 2016	Variación porcentual 2016/2015
Total	**14 197,2**	**14 459,2**	**14 757,7**	**15 089,9**	**15 307,3**	**15 541,5**	**15 683,6**	**15 796,9**	**15 918,9**	**16 197,1**	**1,5**	**1,8**
I Quintil	2 632,4	2 641,6	2 717,5	2 746,1	2 758,7	2 777,9	2 830,0	2 861,3	2 877,8	2 898,4	1,1	0,7
II Quintil	2 689,2	2 740,3	2 815,8	2 850,0	2 889,5	2 948,2	2 949,2	2 968,4	3 019,5	3 024,4	1,3	0,2
III Quintil	2 743,5	2 855,0	2 901,1	3 013,9	3 069,9	3 101,2	3 135,1	3 161,0	3 091,4	3 242,5	1,9	4,9
IV Quintil	2 956,7	3 040,1	3 048,8	3 167,8	3 206,8	3 198,5	3 310,7	3 338,5	3 381,0	3 420,4	1,6	1,2
V Quintil	3 175,5	3 182,1	3 274,5	3 312,1	3 382,3	3 515,7	3 458,6	3 467,6	3 549,3	3 611,5	1,4	1,8
Área de residencia												
Urbana	**10 016,9**	**10 308,8**	**10 583,6**	**10 980,6**	**11 251,7**	**11 549,6**	**11 760,2**	**11 872,5**	**12 034,7**	**12 389,5**	**2,4**	**3,0**
I Quintil	1 671,0	1 718,6	1 757,6	1 835,0	1 876,1	1 943,6	1 990,9	1 998,8	2 030,3	2 068,7	2,4	1,9
II Quintil	1 841,2	1 914,3	2 037,4	2 123,0	2 157,8	2 197,0	2 247,0	2 227,9	2 273,6	2 320,7	2,6	2,1
III Quintil	2 064,2	2 152,3	2 113,4	2 226,0	2 327,4	2 350,9	2 416,2	2 449,5	2 404,0	2 549,6	2,4	6,1
IV Quintil	2 147,4	2 210,2	2 269,4	2 331,4	2 371,0	2 422,7	2 483,3	2 573,2	2 617,9	2 678,0	2,5	2,3
V Quintil	2 293,1	2 313,4	2 405,7	2 465,2	2 519,3	2 635,4	2 622,8	2 623,0	2 709,0	2 772,5	2,1	2,3
Rural	**4 180,2**	**4 150,3**	**4 174,0**	**4 109,2**	**4 055,6**	**3 991,9**	**3 923,4**	**3 924,4**	**3 884,2**	**3 807,6**	**-1,0**	**-2,0**
I Quintil	723,8	710,4	707,3	694,9	700,4	672,3	679,4	671,1	671,7	651,2	-1,2	-3,1
II Quintil	781,8	768,3	772,7	762,2	759,9	742,4	733,9	747,5	737,2	718,3	-0,9	-2,6
III Quintil	817,8	821,8	838,5	826,5	802,9	795,4	774,2	798,3	769,9	759,5	-0,8	-1,3
IV Quintil	866,5	889,5	890,2	862,1	858,3	850,4	824,6	821,9	823,1	803,9	-0,8	-2,3
V Quintil	990,5	960,3	965,3	963,6	934,1	931,3	911,3	885,6	882,3	874,6	-1,4	-0,9
Región natural												
Costa	**7 517,7**	**7 650,3**	**7 852,4**	**8 097,2**	**8 194,7**	**8 431,7**	**8 471,3**	**8 487,5**	**8 582,7**	**8 841,9**	**1,8**	**3,0**
I Quintil	1 287,4	1 279,6	1 336,5	1 374,6	1 369,7	1 440,3	1 430,4	1 417,4	1 442,4	1 474,3	1,5	2,2
II Quintil	1 394,3	1 474,9	1 509,6	1 576,6	1 575,9	1 606,2	1 615,0	1 636,6	1 616,5	1 679,2	2,1	3,9
III Quintil	1 560,1	1 587,0	1 570,2	1 647,6	1 702,7	1 696,6	1 756,1	1 733,5	1 753,2	1 826,1	1,8	4,2
IV Quintil	1 586,6	1 616,1	1 699,3	1 712,9	1 734,0	1 790,1	1 780,6	1 834,1	1 857,7	1 911,1	2,1	2,9
V Quintil	1 689,4	1 692,6	1 736,8	1 785,5	1 812,5	1 898,4	1 889,2	1 865,9	1 912,9	1 951,1	1,6	2,0
Sierra	**4 801,0**	**4 918,1**	**4 994,2**	**5 028,9**	**5 110,0**	**5 082,3**	**5 173,2**	**5 241,4**	**5 290,0**	**5 253,5**	**1,0**	**-0,7**
I Quintil	882,1	895,2	923,8	925,4	936,8	910,5	930,0	948,8	965,2	952,3	0,9	-1,3
II Quintil	945,0	956,1	986,1	990,3	1 000,1	1 011,7	1 009,4	1 038,6	1 032,0	1 024,6	0,9	-0,7
III Quintil	959,6	1 028,7	1 004,9	1 008,9	1 023,0	1 008,1	1 038,4	1 038,1	1 061,1	1 046,8	1,0	-1,3
IV Quintil	980,0	959,4	1 014,0	1 033,0	1 053,1	1 065,5	1 078,6	1 068,3	1 074,8	1 081,1	1,1	0,6
V Quintil	1 034,3	1 078,6	1 065,4	1 071,3	1 097,0	1 086,5	1 116,7	1 147,6	1 156,8	1 148,7	1,2	-0,7
Selva	**1 878,4**	**1 890,8**	**1 911,1**	**1 963,7**	**2 002,6**	**2 027,6**	**2 039,1**	**2 068,0**	**2 046,3**	**2 101,7**	**1,3**	**2,7**
I Quintil	310,7	294,8	308,1	301,9	309,6	324,9	332,7	336,1	329,5	335,0	0,8	1,7
II Quintil	329,1	343,6	357,5	364,5	370,0	379,9	369,8	364,9	360,1	369,4	1,3	2,6
III Quintil	369,5	378,6	379,5	392,2	397,2	405,0	393,8	404,1	410,8	410,1	1,2	-0,2
IV Quintil	403,6	414,0	410,7	431,5	443,0	428,0	450,5	455,4	435,2	457,1	1,4	5,0
V Quintil	465,5	459,8	455,3	473,7	482,7	489,7	492,4	507,5	510,7	530,2	1,5	3,8

Fuente: Instituto Nacional de Estadística e Informática - Encuesta Nacional de Hogares.

CUADRO Nº 2.9
PERÚ: POBLACIÓN ECONÓMICAMENTE ACTIVA OCUPADA, SEGÚN TAMAÑO DE EMPRESA, ÁREA DE RESIDENCIA Y REGIÓN NATURAL, 2007 - 2016
(Miles de personas)

Tamaño de empresa / Área de residencia/Región natural	2007	2008	2009	2010	2011	2012
Total	**14 197,9**	**14 459,6**	**14 762,4**	**15 092,5**	**15 307,4**	**15 542,7**
De 1 a 10	10 692,3	10 707,5	10 813,2	11 093,1	11 106,5	11 025,8
De 11 a 50	990,9	1 096,4	1 130,4	1 121,3	1 099,9	1 177,7
51 y más	2 366,5	2 502,1	2 661,6	2 688,9	2 868,3	3 063,8
No especificado	148,2	153,6	157,1	189,3	232,8	275,5
Área de Residencia						
Urbana	**10 013,0**	**10 303,6**	**10 583,4**	**10 979,9**	**11 248,7**	**11 548,2**
De 1 a 10	6 864,3	6 937,8	7 011,5	7 366,0	7 407,8	7 437,9
De 11 a 50	841,9	944,5	977,9	968,6	971,3	1 030,7
51 y más	2 162,8	2 274,9	2 442,4	2 462,5	2 641,8	2 810,3
No especificado	144,0	146,5	151,5	182,8	227,9	269,4
Rural	**4 184,9**	**4 156,0**	**4 179,1**	**4 112,6**	**4 058,7**	**3 994,5**
De 1 a 10	3 828,1	3 769,8	3 801,7	3 727,1	3 698,7	3 587,9
De 11 a 50	149,0	151,9	152,6	152,7	128,6	147,0
51 y más	203,6	227,2	219,2	226,3	226,5	253,5
No especificado	4,2	7,1	5,6	6,5	4,9	6,1
Región natural						
Costa	**7 519,2**	**7 651,3**	**7 855,3**	**8 100,0**	**8 195,1**	**8 433,1**
De 1 a 10	5 076,1	5 097,5	5 127,8	5 384,1	5 281,3	5 331,9
De 11 a 50	723,2	789,4	803,5	800,3	787,5	844,1
51 y más	1 605,7	1 640,6	1 800,5	1 762,6	1 927,6	2 019,6
No especificado	114,4	123,8	123,4	153,0	198,8	237,5
Sierra	**4 799,9**	**4 917,7**	**4 995,4**	**5 028,8**	**5 109,6**	**5 082,1**
De 1 a 10	4 024,1	4 048,8	4 094,6	4 109,6	4 172,2	4 059,8
De 11 a 50	180,2	210,1	230,9	215,7	217,1	227,9
51 y más	570,5	638,4	643,8	675,9	696,5	767,0
No especificado	25,1	20,4	26,1	27,6	23,8	27,4
Selva	**1 878,7**	**1 890,6**	**1 911,8**	**1 963,7**	**2 002,6**	**2 027,6**
De 1 a 10	1 592,2	1 561,3	1 590,8	1 599,3	1 653,0	1 634,0
De 11 a 50	87,5	96,9	96,0	105,3	95,3	105,7
51 y más	190,3	223,0	217,3	250,4	244,2	277,3
No especificado	8,8	9,5	7,7	8,7	10,2	10,7

Continúa...

CUADRO Nº 2.9
PERÚ: POBLACIÓN ECONÓMICAMENTE ACTIVA OCUPADA, SEGÚN TAMAÑO DE EMPRESA, ÁREA DE RESIDENCIA Y REGIÓN NATURAL, 2007 - 2016

(Miles de personas)

Conclusión.

Tamaño de empresa / Área de residencia/ Región natural	2013	2014	2015	2016		Intervalo de confianza al 95%		Tasa de crecimiento promedio anual (%) 2007 - 2016	Variación porcentual (%) 2016/2015
				Abs.	C.V. (%)	Inferior	Superior		
Total	**15 682,9**	**15 796,8**	**15 919,2**	**16 197,1**	**1,1**	**15 855,0**	**16 539,2**	**1,5**	**1,8**
De 1 a 10	11 122,0	11 176,8	11 339,2	11 574,6	1,2	11 303,8	11 845,5	0,9	2,1
De 11 a 50	1 231,4	1 194,9	1 219,0	1 169,5	2,7	1 107,8	1 231,2	1,9	-4,1
51 y más	3 132,3	3 228,4	3 188,2	3 290,5	1,8	3 175,6	3 405,4	3,7	3,2
No especificado	197,1	196,8	172,9	162,5	-	-	-	-	-
Área de Residencia									
Urbana	**11 753,6**	**11 872,4**	**12 035,1**	**12 389,5**	**1,3**	**12 062,7**	**12 716,4**	**2,4**	**3,0**
De 1 a 10	7 572,5	7 638,2	7 804,6	8 096,8	1,6	7 843,9	8 349,7	1,9	3,7
De 11 a 50	1 116,2	1 066,2	1 105,3	1 070,8	2,9	1 010,1	1 131,6	2,7	-3,1
51 y más	2 875,1	2 978,6	2 958,2	3 064,9	1,9	2 951,7	3 178,0	3,9	3,6
No especificado	189,8	189,4	167,0	157,1		-	-	-	-
Rural	**3 929,3**	**3 924,4**	**3 884,2**	**3 807,6**	**1,4**	**3 706,7**	**3 908,5**	**-1,0**	**-2,0**
De 1 a 10	3 549,5	3 538,6	3 534,6	3 477,8	1,4	3 380,8	3 574,8	-1,1	-1,6
De 11 a 50	115,2	128,6	113,7	98,6	5,5	87,9	109,4	-4,5	-13,2
51 y más	257,2	249,8	230,0	225,7	4,4	206,0	245,3	1,1	-1,9
No especificado	7,3	7,4	5,9	5,5	-	-	-	-	-
Región natural									
Costa	**8 469,4**	**8 487,4**	**8 583,1**	**8 841,9**	**1,9**	**8 508,0**	**9 175,9**	**1,8**	**3,0**
De 1 a 10	5 333,0	5 274,8	5 349,5	5 573,2	2,2	5 328,5	5 817,8	1,0	4,2
De 11 a 50	887,3	853,1	906,1	871,4	3,4	812,5	930,3	2,1	-3,8
51 y más	2 089,3	2 215,5	2 199,4	2 272,6	2,5	2 161,7	2 383,5	3,9	3,3
No especificado	159,7	144,0	128,1	124,8	-	-	-	-	-
Sierra	**5 174,9**	**5 242,2**	**5 290,0**	**5 253,5**	2,3	**5 018,2**	**5 488,7**	**1,0**	**-0,7**
De 1 a 10	4 137,8	4 223,8	4 325,4	4 259,4	2,3	4 067,0	4 451,7	0,6	-1,5
De 11 a 50	248,8	245,2	218,2	214,2	5,5	191,2	237,1	1,9	-1,9
51 y más	756,2	734,2	712,2	751,2	3,8	695,4	807,1	3,1	5,5
No especificado	32,0	39,1	34,1	28,7	-	-	-	-	-
Selva	**2 038,6**	**2 067,2**	**2 046,2**	**2 101,7**	**3,5**	**1 957,9**	**2 245,5**	**1,3**	**2,7**
De 1 a 10	1 651,1	1 678,2	1 664,3	1 742,1	3,6	1 619,9	1 864,2	1,0	4,7
De 11 a 50	95,3	96,6	94,7	83,9	7,9	71,0	96,9	-0,5	-11,4
51 y más	286,7	278,7	276,5	266,7	5,3	238,9	294,4	3,8	-3,6
No especificado	5,5	13,7	10,7	9,1	-	-	-	-	-

Fuente: Instituto Nacional de Estadística e Informática - Encuesta Nacional de Hogares.

CUADRO Nº 2.10

PERÚ: DISTRIBUCIÓN DE LA POBLACIÓN ECONÓMICAMENTE ACTIVA OCUPADA, SEGÚN TAMAÑO DE EMPRESA Y DEPARTAMENTO, 2007 - 2016

(Porcentaje)

Tamaño de empresa / Departamento	2007	2008	2009	2010	2011	2012	2013	2014	2015	2016
Amazonas	**100,0**	**100,0**	**100,0**	**100,0**	**100,0**	**100,0**	**100,0**	**100,0**	**100,0**	**100,0**
De 1 a 10	86,0	86,5	85,6	86,0	87,7	84,7	84,1	86,3	84,9	84,8
De 11 a 50	5,6	4,6	4,3	3,9	3,5	3,7	3,1	2,6	2,8	3,0
51 y más	7,4	7,8	9,3	9,4	7,9	10,8	12,5	10,5	11,5	12,0
No especificado	1,1	1,1	0,8	0,7	0,9	0,9	0,3	0,6	0,8	0,2
Áncash	**100,0**	**100,0**	**100,0**	**100,0**	**100,0**	**100,0**	**100,0**	**100,0**	**100,0**	**100,0**
De 1 a 10	77,1	77,7	78,0	78,0	76,7	75,8	77,2	76,4	77,7	76,8
De 11 a 50	6,4	5,6	7,9	6,8	5,4	6,4	5,5	6,4	5,8	5,5
51 y más	16,4	16,6	14,0	14,8	17,6	17,6	16,8	16,9	15,9	17,4
No especificado	0,2	0,1	0,1	0,3	0,3	0,2	0,5	0,3	0,6	0,4
Apurímac	**100,0**	**100,0**	**100,0**	**100,0**	**100,0**	**100,0**	**100,0**	**100,0**	**100,0**	**100,0**
De 1 a 10	88,9	86,6	86,6	83,9	85,6	83,3	82,6	82,9	84,2	83,4
De 11 a 50	1,6	2,4	2,8	2,7	3,3	3,0	3,8	4,2	2,2	3,8
51 y más	9,1	10,9	10,5	12,8	10,8	13,2	13,5	12,3	13,3	12,7
No especificado	0,4	0,1	0,1	0,6	0,3	0,5	0,2	0,6	0,3	0,1
Arequipa	**100,0**	**100,0**	**100,0**	**100,0**	**100,0**	**100,0**	**100,0**	**100,0**	**100,0**	**100,0**
De 1 a 10	73,3	67,4	68,4	68,3	69,8	66,9	66,4	66,4	68,0	66,9
De 11 a 50	8,4	10,7	8,8	9,7	9,5	9,4	9,9	9,7	8,5	9,3
51 y más	17,1	20,7	20,4	19,4	19,0	22,0	21,5	20,7	20,8	21,8
No especificado	1,1	1,3	2,4	2,6	1,7	1,7	2,3	3,2	2,7	2,0
Ayacucho	**100,0**	**100,0**	**100,0**	**100,0**	**100,0**	**100,0**	**100,0**	**100,0**	**100,0**	**100,0**
De 1 a 10	86,2	86,7	85,9	83,3	85,7	83,5	84,5	84,8	84,0	82,7
De 11 a 50	2,6	2,9	3,2	4,5	3,3	3,8	4,7	4,2	5,1	5,4
51 y más	10,8	10,1	10,6	12,0	10,6	12,4	10,6	10,8	10,9	11,7
No especificado	0,4	0,2	0,3	0,2	0,4	0,3	0,2	0,3	0,0	0,2
Cajamarca	**100,0**	**100,0**	**100,0**	**100,0**	**100,0**	**100,0**	**100,0**	**100,0**	**100,0**	**100,0**
De 1 a 10	88,1	87,0	86,1	85,2	84,7	83,0	85,0	85,0	86,9	87,6
De 11 a 50	3,4	3,6	3,4	2,3	2,2	3,8	2,4	2,4	2,5	2,8
51 y más	8,3	9,2	10,3	12,4	12,7	12,8	12,1	12,4	10,4	9,5
No especificado	0,3	0,2	0,2	0,1	0,3	0,4	0,5	0,3	0,1	0,2
Callao	**100,0**	**100,0**	**100,0**	**100,0**	**100,0**	**100,0**	**100,0**	**100,0**	**100,0**	**100,0**
De 1 a 10	57,9	57,0	54,7	56,2	58,2	56,8	52,4	50,9	51,0	54,5
De 11 a 50	12,9	12,0	11,3	11,5	11,0	10,7	13,2	11,6	11,9	11,8
51 y más	27,5	28,7	32,4	30,2	26,7	30,4	32,8	35,4	35,1	31,6
No especificado	1,7	2,3	1,5	2,1	4,1	2,2	1,6	2,1	1,9	2,1
Cusco	**100,0**	**100,0**	**100,0**	**100,0**	**100,0**	**100,0**	**100,0**	**100,0**	**100,0**	**100,0**
De 1 a 10	82,5	80,7	80,4	82,1	80,0	76,3	78,0	78,6	81,0	81,7
De 11 a 50	4,1	4,4	4,9	3,4	4,2	5,1	4,2	5,8	3,9	2,9
51 y más	12,6	14,6	14,3	14,0	15,5	17,8	17,2	15,2	14,3	14,9
No especificado	0,8	0,3	0,3	0,5	0,4	0,8	0,6	0,4	0,9	0,5
Huancavelica	**100,0**	**100,0**	**100,0**	**100,0**	**100,0**	**100,0**	**100,0**	**100,0**	**100,0**	**100,0**
De 1 a 10	88,9	88,9	87,8	86,5	88,5	86,3	86,5	88,6	86,7	86,8
De 11 a 50	1,8	1,8	2,2	2,3	1,9	3,0	2,9	1,7	1,8	1,7
51 y más	9,0	9,2	9,8	10,9	9,4	10,6	10,3	9,5	11,1	11,2
No especificado	0,3	0,1	0,2	0,3	0,2	0,1	0,2	0,2	0,4	0,3
Huánuco	**100,0**	**100,0**	**100,0**	**100,0**	**100,0**	**100,0**	**100,0**	**100,0**	**100,0**	**100,0**
De 1 a 10	89,2	86,5	87,2	85,4	85,8	83,4	83,8	84,6	85,0	84,3
De 11 a 50	3,1	4,8	4,4	5,5	3,8	4,1	4,0	3,7	4,2	3,2
51 y más	7,4	8,5	8,0	8,9	10,0	12,4	11,9	11,5	10,4	12,1
No especificado	0,3	0,3	0,4	0,2	0,4	0,1	0,3	0,3	0,3	0,4
Ica	**100,0**	**100,0**	**100,0**	**100,0**	**100,0**	**100,0**	**100,0**	**100,0**	**100,0**	**100,0**
De 1 a 10	63,8	65,6	62,7	63,1	62,5	62,5	63,3	61,4	60,0	60,9
De 11 a 50	9,2	9,2	8,8	8,6	9,4	8,3	6,2	7,2	6,4	8,8
51 y más	26,0	24,3	27,8	27,5	27,3	28,4	29,6	30,7	33,3	29,9
No especificado	1,0	0,8	0,7	0,8	0,7	0,8	0,8	0,7	0,3	0,4

Continúa...

CUADRO Nº 2.10
PERÚ: DISTRIBUCIÓN DE LA POBLACIÓN ECONÓMICAMENTE ACTIVA OCUPADA, SEGÚN TAMAÑO DE EMPRESA Y DEPARTAMENTO, 2007 - 2016

(Porcentaje)

Tamaño de empresa / Departamento	2007	2008	2009	2010	2011	2012	2013	2014	2015	2016
Junín	**100,0**	**100,0**	**100,0**	**100,0**	**100,0**	**100,0**	**100,0**	**100,0**	**100,0**	**100,0**
De 1 a 10	79,9	79,8	79,5	80,5	78,6	79,7	78,7	79,4	81,9	80,7
De 11 a 50	4,9	5,6	6,3	6,1	6,3	5,1	5,6	5,5	4,1	4,2
51 y más	14,6	14,2	13,9	13,2	14,8	14,9	15,3	14,4	13,5	14,6
No especificado	0,6	0,4	0,3	0,2	0,3	0,3	0,4	0,7	0,5	0,5
La Libertad	**100,0**	**100,0**	**100,0**	**100,0**	**100,0**	**100,0**	**100,0**	**100,0**	**100,0**	**100,0**
De 1 a 10	77,9	78,0	76,7	76,3	75,9	73,4	73,1	72,9	73,5	72,0
De 11 a 50	6,6	7,4	5,5	6,9	7,5	8,3	9,0	7,5	8,6	8,1
51 y más	15,3	14,3	16,8	16,3	15,9	17,8	17,4	19,1	17,4	19,5
No especificado	0,2	0,3	1,0	0,4	0,7	0,6	0,4	0,5	0,5	0,4
Lambayeque	**100,0**	**100,0**	**100,0**	**100,0**	**100,0**	**100,0**	**100,0**	**100,0**	**100,0**	**100,0**
De 1 a 10	77,3	77,6	74,9	76,8	76,6	75,5	75,6	76,0	73,0	71,5
De 11 a 50	7,0	6,5	7,9	6,4	7,5	7,5	6,8	5,9	7,0	7,4
51 y más	15,0	14,7	15,1	15,0	14,3	14,8	15,7	16,3	17,8	19,9
No especificado	0,7	1,2	2,0	1,8	1,5	2,3	2,0	1,8	2,2	1,2
Provincia de Lima 1/	**100,0**	**100,0**	**100,0**	**100,0**	**100,0**	**100,0**	**100,0**	**100,0**	**100,0**	**100,0**
De 1 a 10	63,2	62,1	61,2	63,0	59,2	58,4	57,7	56,2	56,7	58,0
De 11 a 50	11,0	12,5	12,5	11,6	11,0	11,5	12,4	12,2	13,0	11,3
51 y más	23,7	23,2	24,6	23,0	26,7	26,5	27,6	29,7	28,8	29,1
No especificado	2,1	2,1	1,8	2,4	3,0	3,6	2,2	1,9	1,5	1,6
Región Lima 2/	**100,0**	**100,0**	**100,0**	**100,0**	**100,0**	**100,0**	**100,0**	**100,0**	**100,0**	**100,0**
De 1 a 10	76,0	75,2	75,7	75,3	71,8	68,3	71,3	72,9	73,3	72,0
De 11 a 50	6,7	6,7	7,9	6,9	6,0	8,9	8,9	7,8	7,1	8,6
51 y más	16,7	17,5	15,6	17,0	20,8	21,3	19,1	18,5	19,2	18,9
No especificado	0,5	0,5	0,8	0,8	1,5	1,5	0,8	0,8	0,4	0,5
Loreto	**100,0**	**100,0**	**100,0**	**100,0**	**100,0**	**100,0**	**100,0**	**100,0**	**100,0**	**100,0**
De 1 a 10	82,5	78,3	79,9	77,6	78,4	78,4	78,9	76,2	78,5	80,0
De 11 a 50	4,6	4,6	5,7	5,8	5,3	4,9	4,6	6,0	5,1	4,1
51 y más	12,2	15,9	13,6	15,7	15,5	15,9	15,9	16,6	15,5	15,0
No especificado	0,7	1,3	0,8	0,9	0,8	0,8	0,6	1,2	0,9	0,8
Madre de Dios	**100,0**	**100,0**	**100,0**	**100,0**	**100,0**	**100,0**	**100,0**	**100,0**	**100,0**	**100,0**
De 1 a 10	77,0	77,3	75,5	77,1	78,1	75,9	78,9	77,3	83,8	80,0
De 11 a 50	5,4	5,3	5,3	5,4	6,0	6,1	4,6	4,8	3,9	5,9
51 y más	16,9	16,6	18,8	17,2	15,1	16,9	15,9	17,7	11,9	13,5
No especificado	0,7	0,8	0,4	0,4	0,8	1,1	0,5	0,3	0,4	0,6
Moquegua	**100,0**	**100,0**	**100,0**	**100,0**	**100,0**	**100,0**	**100,0**	**100,0**	**100,0**	**100,0**
De 1 a 10	68,6	65,8	64,7	62,2	67,1	63,3	62,2	63,5	64,6	65,0
De 11 a 50	3,9	3,0	4,2	5,1	4,1	4,7	4,2	4,9	5,2	4,0
51 y más	26,7	29,8	29,6	30,3	27,1	30,4	32,1	30,3	28,9	29,0
No especificado	0,7	1,4	1,6	2,5	1,8	1,5	1,5	1,3	1,3	2,0
Pasco	**100,0**	**100,0**	**100,0**	**100,0**	**100,0**	**100,0**	**100,0**	**100,0**	**100,0**	**100,0**
De 1 a 10	77,4	74,1	77,3	75,5	76,4	76,9	75,7	77,7	80,0	76,9
De 11 a 50	4,0	5,0	4,2	2,7	4,2	4,6	4,9	5,1	4,2	4,3
51 y más	18,4	20,8	18,3	21,8	19,2	18,4	19,1	16,9	15,7	18,5
No especificado	0,2	0,0	0,2	0,1	0,2	0,1	0,2	0,3	0,1	0,3
Piura	**100,0**	**100,0**	**100,0**	**100,0**	**100,0**	**100,0**	**100,0**	**100,0**	**100,0**	**100,0**
De 1 a 10	79,9	78,1	74,6	76,5	76,9	75,3	75,0	76,0	76,9	77,3
De 11 a 50	6,6	6,4	6,1	6,2	6,7	5,9	5,8	6,3	5,2	5,7
51 y más	12,3	14,4	18,2	15,5	14,4	15,2	16,6	15,4	15,9	15,4
No especificado	1,2	1,1	1,1	1,8	2,0	3,7	2,6	2,3	2,1	1,5

Continúa...

CUADRO Nº 2.10
PERÚ: DISTRIBUCIÓN DE LA POBLACIÓN ECONÓMICAMENTE ACTIVA OCUPADA, SEGÚN TAMAÑO DE EMPRESA Y DEPARTAMENTO, 2007 - 2016
(Porcentaje)

Conclusión.

Tamaño de empresa / Departamento	2007	2008	2009	2010	2011	2012	2013	2014	2015	2016
Puno	**100,0**	**100,0**	**100,0**	**100,0**	**100,0**	**100,0**	**100,0**	**100,0**	**100,0**	**100,0**
De 1 a 10	86,2	84,4	84,2	84,7	85,5	84,9	82,0	83,3	83,5	82,4
De 11 a 50	2,6	2,5	3,4	2,8	2,5	2,6	5,4	3,1	4,1	3,9
51 y más	10,9	12,8	12,2	12,4	11,9	12,3	12,6	13,1	12,0	13,4
No especificado	0,3	0,3	0,2	0,0	0,1	0,2	0,1	0,5	0,4	0,3
San Martín	**100,0**	**100,0**	**100,0**	**100,0**	**100,0**	**100,0**	**100,0**	**100,0**	**100,0**	**100,0**
De 1 a 10	85,7	83,2	83,0	79,3	82,0	77,1	79,5	81,3	79,6	82,8
De 11 a 50	4,1	5,1	5,2	6,9	5,8	6,7	5,4	4,3	6,2	4,7
51 y mas	9,9	11,3	11,4	13,3	11,8	15,7	15,1	13,8	13,9	12,2
No especificado	0,3	0,4	0,4	0,5	0,4	0,6	0,1	0,6	0,3	0,3
Tacna	**100,0**	**100,0**	**100,0**	**100,0**	**100,0**	**100,0**	**100,0**	**100,0**	**100,0**	**100,0**
De 1 a 10	72,5	71,0	74,0	65,9	71,5	69,2	74,5	73,7	72,5	74,3
De 11 a 50	4,4	3,4	4,0	6,7	5,8	6,0	5,2	4,9	5,1	5,7
51 y más	20,9	23,7	19,9	24,9	19,5	22,3	17,0	18,1	19,1	16,1
No especificado	2,2	1,9	2,2	2,6	3,2	2,5	3,4	3,2	3,3	3,9
Tumbes	**100,0**	**100,0**	**100,0**	**100,0**	**100,0**	**100,0**	**100,0**	**100,0**	**100,0**	**100,0**
De 1 a 10	77,9	77,5	74,6	73,8	73,0	74,3	74,8	73,1	73,6	74,0
De 11 a 50	5,0	5,9	6,2	7,8	5,2	7,2	6,2	4,6	4,8	4,2
51 y más	15,6	15,0	17,4	17,1	20,8	17,3	18,3	21,2	20,7	20,6
No especificado	1,5	1,6	1,8	1,3	1,0	1,1	0,7	1,1	0,9	1,1
Ucayali	**100,0**	**100,0**	**100,0**	**100,0**	**100,0**	**100,0**	**100,0**	**100,0**	**100,0**	**100,0**
De 1 a 10	80,2	78,7	79,4	78,6	79,1	77,7	77,4	76,7	75,4	77,0
De 11 a 50	5,7	5,8	5,3	6,1	6,3	5,5	6,4	7,0	5,9	5,1
51 y mas	13,5	15,4	14,9	15,0	14,0	16,4	15,8	15,6	18,1	17,4
No especificado	0,5	0,1	0,3	0,3	0,7	0,4	0,4	0,6	0,6	0,5

1/ Comprende los 43 distritos que conforman la provincia de Lima.

2/ Comprende las provincias de: Barranca, Cajatambo, Canta, Cañete, Huaral, Huarochiri, Huaura, Oyón y Yauyos.

Fuente: Instituto Nacional de Estadística e Informática - Encuesta Nacional de Hogares.

CUADRO Nº 2.11
PERÚ: POBLACIÓN ECONÓMICAMENTE ACTIVA OCUPADA, SEGÚN RAMAS DE ACTIVIDAD , ÁREA DE RESIDENCIA Y REGIÓN NATURAL, 2008 - 2016

(Miles de personas)

Ramas de actividad / Área de residencia/Región natural	2008	2009	2010	2011	2012	2013	2014	2015
Total	**14 459,6**	**14 762,4**	**15 092,5**	**15 307,4**	**15 542,7**	**15 682,9**	**15 796,8**	**15 919,2**
Agricultura	3 900,6	3 903,1	3 800,1	3 858,4	3 758,1	3 766,4	3 826,7	3 976,6
Pesca	84,7	88,8	81,0	87,5	77,9	90,8	91,8	93,0
Minería	167,7	160,0	175,5	200,9	205,2	197,0	195,3	213,6
Manufactura	1 593,1	1 560,1	1 588,5	1 547,2	1 625,5	1 588,0	1 506,4	1 501,7
Construcción	665,4	737,2	843,5	866,7	918,0	975,7	1 014,4	1 043,6
Comercio	2 649,4	2 678,3	2 792,4	2 788,1	2 938,0	3 008,3	3 007,1	2 889,7
Transportes y Comunicaciones	1 153,9	1 156,7	1 197,4	1 226,6	1 190,2	1 205,7	1 270,0	1 314,6
Administración pública, Defensa, Planes de Seg.social	563,8	629,0	647,3	637,7	710,8	672,3	703,9	682,3
Hoteles y Restaurantes	866,3	918,8	999,2	996,3	1 012,4	1 053,8	1 089,0	1 087,5
Inmobiliarias y alquileres	590,3	584,5	623,3	684,5	694,1	734,3	725,7	741,2
Enseñanza	769,0	810,3	796,0	874,2	894,0	837,7	819,1	819,2
Otros servicios 1/	1 455,4	1 535,6	1 548,4	1 539,4	1 518,4	1 553,0	1 547,4	1 556,3
Área de residencia								
Urbana	**10 303,6**	**10 583,4**	**10 979,9**	**11 248,7**	**11 548,2**	**11 753,6**	**11 872,4**	**12 035,1**
Agricultura	799,7	806,8	813,3	869,0	850,8	934,4	984,1	1 088,1
Pesca	68,3	67,6	59,2	64,6	57,6	70,9	72,7	74,2
Minería	116,1	109,5	124,3	146,3	147,8	141,6	144,6	164,1
Manufactura	1 404,7	1 368,5	1 402,1	1 381,3	1 468,4	1 406,6	1 346,2	1 355,8
Construcción	581,2	634,6	721,0	750,2	797,9	848,3	873,7	922,4
Comercio	2 372,3	2 385,9	2 502,1	2 502,5	2 661,3	2 735,2	2 741,1	2 633,6
Transportes y Comunicaciones	1 064,1	1 077,4	1 103,8	1 143,1	1 103,1	1 118,7	1 183,0	1 229,1
Administración pública, Defensa, Planes de Seg.social	473,4	544,3	553,1	562,7	608,9	580,0	612,7	605,2
Hoteles y Restaurantes	779,7	835,9	903,5	897,1	915,4	965,2	984,9	997,7
Inmobiliarias y alquileres	573,1	565,3	602,3	668,6	669,5	713,0	705,6	723,9
Enseñanza	705,9	748,8	742,7	816,1	838,1	782,5	762,1	762,2
Otros servicios 1/	1 365,0	1 438,8	1 452,5	1 447,2	1 429,5	1 457,2	1 461,8	1 478,7
Rural	**4 156,0**	**4 179,1**	**4 112,6**	**4 058,7**	**3 994,5**	**3 929,3**	**3 924,4**	**3 884,2**
Agricultura	3 100,8	3 096,3	2 986,8	2 989,4	2 907,3	2 832,1	2 842,7	2 888,5
Pesca	16,4	21,2	21,8	22,9	20,3	19,9	19,1	18,8
Minería	51,7	50,6	51,3	54,6	57,4	55,4	50,8	49,5
Manufactura	188,4	191,6	186,4	165,9	157,2	181,4	160,2	145,9
Construcción	84,2	102,6	122,5	116,5	120,1	127,4	140,6	121,2
Comercio	277,1	292,3	290,3	285,6	276,7	273,0	265,9	256,1
Transportes y Comunicaciones	89,8	79,3	93,6	83,5	87,2	87,0	87,0	85,5
Administración pública, Defensa, Planes de Seg.social	90,4	84,7	94,2	75,0	102,0	92,3	91,2	77,1
Hoteles y Restaurantes	86,6	82,9	95,7	99,1	97,1	88,6	104,1	89,8
Inmobiliarias y alquileres	17,2	19,3	21,0	16,0	24,6	21,3	20,1	17,3
Enseñanza	63,0	61,4	53,2	58,1	55,9	55,2	57,0	57,0
Otros servicios 1/	90,4	96,8	95,9	92,2	88,8	95,8	85,6	77,6

Continúa...

CUADRO Nº 2.11
PERÚ: POBLACIÓN ECONÓMICAMENTE ACTIVA OCUPADA, SEGÚN RAMAS DE ACTIVIDAD , ÁREA DE RESIDENCIA Y REGIÓN NATURAL, 2008 - 2016

(Miles de personas)

Ramas de actividad / Área de residencia/Región natural	2008	2009	2010	2011	2012	2013	2014	2015
Región natural								
Costa	**7 651,3**	**7 855,3**	**8 100,0**	**8 195,1**	**8 433,1**	**8 469,4**	**8 487,4**	**8 583,1**
Agricultura	684,2	678,9	670,7	646,6	668,6	705,0	675,9	733,0
Pesca	66,1	68,4	61,7	65,7	56,3	67,1	71,2	68,4
Minería	51,7	49,0	55,1	62,7	74,7	57,3	54,3	63,4
Manufactura	1 104,0	1 087,1	1 083,2	1 073,5	1 165,8	1 080,8	1 044,9	1 070,7
Construcción	436,8	479,8	550,0	559,5	590,7	599,9	604,5	653,6
Comercio	1 709,6	1 712,2	1 821,0	1 783,4	1 890,4	1 970,7	1 953,5	1 841,3
Transportes y Comunicaciones	811,6	795,5	840,3	849,8	835,2	822,9	843,8	903,3
Administración pública, Defensa, Planes de Seg.social	297,8	348,4	343,4	361,6	376,4	346,6	379,7	379,2
Hoteles y Restaurantes	544,4	608,2	628,3	628,0	636,4	635,0	674,4	669,9
Inmobiliarias y alquileres	449,8	442,8	463,7	531,2	539,1	581,9	580,5	591,6
Enseñanza	444,3	488,6	464,2	504,0	509,0	482,1	485,2	474,0
Otros servicios 1/	1 050,9	1 096,4	1 118,4	1 129,2	1 090,6	1 120,0	1 119,5	1 134,7
Sierra	**4 917,7**	**4 995,4**	**5 028,8**	**5 109,6**	**5 082,1**	**5 174,9**	**5 242,2**	**5 290,0**
Agricultura	2 376,0	2 368,5	2 310,2	2 352,0	2 236,3	2 234,0	2 303,1	2 393,1
Pesca	1,5	1,6	4,2	3,8	3,3	3,6	4,9	4,5
Minería	104,1	94,9	107,9	123,6	115,6	127,3	129,8	139,5
Manufactura	376,8	366,8	393,3	372,8	360,4	394,4	359,1	339,8
Construcción	162,2	199,6	218,9	233,4	247,1	275,3	309,9	295,2
Comercio	644,0	670,0	663,8	670,1	712,1	712,6	712,3	712,4
Transportes y Comunicaciones	222,7	233,2	221,5	242,0	233,1	251,3	292,0	275,1
Administración pública, Defensa, Planes de Seg.social	198,1	210,5	222,5	201,5	245,7	230,4	232,6	215,5
Hoteles y Restaurantes	204,7	197,6	233,4	235,5	239,3	273,6	261,2	270,0
Inmobiliarias y alquileres	103,4	104,2	117,2	119,9	117,0	117,7	105,4	111,8
Enseñanza	237,0	241,7	240,7	265,8	277,3	255,9	234,3	248,2
Otros servicios 1/	287,1	306,9	295,3	289,3	294,8	298,8	297,4	284,8
Selva	**1 890,6**	**1 911,8**	**1 963,7**	**2 002,6**	**2 027,6**	**2 038,6**	**2 067,2**	**2 046,2**
Agricultura	840,3	855,7	819,2	859,8	853,2	827,5	847,7	850,4
Pesca	17,1	18,8	15,1	18,0	18,3	20,1	15,7	20,1
Minería	11,9	16,1	12,6	14,6	14,9	12,4	11,3	10,7
Manufactura	112,3	106,2	112,1	100,9	99,3	112,7	102,4	91,2
Construcción	66,4	57,8	74,6	73,8	80,2	100,5	100,0	94,8
Comercio	295,8	296,1	307,5	334,6	335,5	325,0	341,3	336,0
Transportes y Comunicaciones	119,5	128,0	135,6	134,8	122,0	131,5	134,1	136,2
Administración pública, Defensa, Planes de Seg.social	67,9	70,1	81,4	74,6	88,8	95,2	91,5	87,6
Hoteles y Restaurantes	117,3	113,0	137,4	132,8	136,8	145,2	153,3	147,6
Inmobiliarias y alquileres	37,2	37,5	42,4	33,4	38,0	34,8	39,8	37,8
Enseñanza	87,6	79,9	91,1	104,4	107,7	99,6	99,6	97,0
Otros servicios 1/	117,3	132,4	134,7	120,8	132,9	134,1	130,5	136,8

Continúa...

CUADRO Nº 2.11
PERÚ: POBLACIÓN ECONÓMICAMENTE ACTIVA OCUPADA, SEGÚN RAMAS DE ACTIVIDAD , ÁREA DE RESIDENCIA Y REGIÓN NATURAL, 2008 - 2016

(Miles de personas)

Ramas de actividad / Área de residencia/Región natural	2016		Intervalo de confianza al 95%		Tasa de crecimiento promedio anual (%) 2008 - 2016	Variación porcentual (%) 2016/2015
	Abs.	C.V. (%)	Inferior	Superior		
Total	**16 197,1**	**1,1**	**15 855,0**	**16 539,2**	**1,4**	**1,8**
Agricultura	4 011,6	1,5	3 890,7	4 132,5	0,4	0,9
Pesca	92,3	11,5	71,5	113,0	1,1	-0,8
Minería	188,7	6,5	164,6	212,7	1,5	-11,7
Manufactura	1 541,7	2,8	1 457,9	1 625,6	-0,4	2,7
Construcción	997,3	3,0	939,1	1055,6	5,2	-4,4
Comercio	2 965,0	1,9	2 852,2	3 077,9	1,4	2,6
Transportes y Comunicaciones	1 361,7	2,6	1 293,0	1 430,4	2,1	3,6
Administración pública, Defensa, Planes de Seg.social	713,3	2,9	672,2	754,3	3,0	4,5
Hoteles y Restaurantes	1 105,1	2,8	1 044,8	1 165,5	3,1	1,6
Inmobiliarias y alquileres	770,8	3,2	722,3	819,3	3,4	4,0
Enseñanza	855,0	3,0	804,9	905,2	1,3	4,4
Otros servicios 1/	1 594,5	2,4	1 520,3	1 668,8	1,1	2,5
Área de residencia						
Urbana	**12 389,5**	**1,3**	**12 062,7**	**12 716,4**	**2,3**	**3,0**
Agricultura	1 202,5	3,6	1 118,1	1 287,0	5,2	10,5
Pesca	75,5	13,6	55,4	95,6	1,3	1,7
Minería	143,6	7,6	122,1	165,1	2,7	-12,5
Manufactura	1 392,9	3,0	1 310,7	1 475,2	-0,1	2,7
Construcción	862,4	3,3	805,9	918,8	5,1	-6,5
Comercio	2 716,6	2,1	2 605,2	2 828,1	1,7	3,2
Transportes y Comunicaciones	1 269,9	2,7	1 202,1	1 337,7	2,2	3,3
Administración pública, Defensa, Planes de Seg.social	637,8	3,2	597,9	677,8	3,8	5,4
Hoteles y Restaurantes	1 009,4	3,0	949,9	1068,9	3,3	1,2
Inmobiliarias y alquileres	755,9	3,3	707,5	804,3	3,5	4,4
Enseñanza	804,3	3,1	754,7	853,9	1,6	5,5
Otros servicios 1/	1 518,6	2,5	1 444,9	1 592,4	1,3	2,7
Rural	**3 807,6**	**1,4**	**3 706,7**	**3 908,5**	**-1,1**	**-2,0**
Agricultura	2 809,1	3,6	1 118,1	1 287,0	-1,2	-2,8
Pesca	16,7	13,6	55,4	95,6	0,3	-11,0
Minería	45,0	12,2	34,3	55,8	-1,7	-9,0
Manufactura	148,8	5,6	132,5	165,1	-2,9	2,0
Construcción	135,0	5,5	120,6	149,4	6,1	11,4
Comercio	248,4	3,6	231,0	265,8	-1,4	-3,0
Transportes y Comunicaciones	91,8	6,2	80,7	102,9	0,3	7,4
Administración pública, Defensa, Planes de Seg.social	75,5	6,3	66,1	84,8	-2,2	-2,2
Hoteles y Restaurantes	95,7	5,3	85,7	105,7	1,3	6,7
Inmobiliarias y alquileres	14,9	12,6	11,2	18,6	-1,8	-14,1
Enseñanza	50,7	7,8	42,9	58,5	-2,7	-11,0
Otros servicios 1/	75,9	6,0	66,9	84,9	-2,2	-2,2

Continúa...

CUADRO Nº 2.11
PERÚ: POBLACIÓN ECONÓMICAMENTE ACTIVA OCUPADA, SEGÚN RAMAS DE ACTIVIDAD , ÁREA DE RESIDENCIA Y REGIÓN NATURAL, 2008 - 2016

(Miles de personas)

Conclusión.

Ramas de actividad / Área de residencia/Región natural	2016		Intervalo de confianza al 95%		Tasa de crecimiento promedio anual (%) 2008 - 2016	Variación porcentual (%) 2016/2015
	Abs.	C.V. (%)	Inferior	Superior		
Región natural						
Costa	**8 841,9**	**1,9**	**8 508,0**	**9 175,9**	**1,8**	**3,0**
Agricultura	756,0	4,7	686,1	825,9	1,3	3,1
Pesca	71,6	14,3	51,5	91,6	1,0	4,6
Minería	61,0	10,3	48,7	73,3	2,1	-3,8
Manufactura	1 096,8	3,6	1 018,4	1 175,2	-0,1	2,4
Construcción	608,2	4,4	556,3	660,2	4,2	-6,9
Comercio	1 924,6	2,8	1 819,6	2 029,6	1,5	4,5
Transportes y Comunicaciones	938,6	3,5	874,5	1002,7	1,8	3,9
Administración pública, Defensa, Planes de Seg.social	401,2	4,4	366,6	435,9	3,8	5,8
Hoteles y Restaurantes	688,7	4,0	635,1	742,2	3,0	2,8
Inmobiliarias y alquileres	624,0	3,8	577,1	670,9	4,2	5,5
Enseñanza	502,9	4,4	459,7	546,1	1,6	6,1
Otros servicios 1/	1 168,3	3,1	1 096,1	1 240,4	1,3	3,0
Sierra	**5 253,5**	**2,3**	**5 018,2**	**5 488,7**	**0,8**	-0,7
Agricultura	2 357,1	2,6	2 238,7	2 475,6	-0,1	-1,5
Pesca	2,8	36,3	0,8	4,8	7,7	-38,3
Minería	119,4	8,8	98,8	140,0	1,7	-14,4
Manufactura	346,5	5,3	310,5	382,6	-1,0	2,0
Construcción	291,0	4,9	262,8	319,2	7,6	-1,4
Comercio	697,5	4,1	642,1	752,9	1,0	-2,1
Transportes y Comunicaciones	275,9	5,5	246,2	305,5	2,7	0,3
Administración pública, Defensa, Planes de Seg.social	230,4	5,0	207,9	253,0	1,9	6,9
Hoteles y Restaurantes	262,8	5,4	234,7	290,9	3,2	-2,7
Inmobiliarias y alquileres	110,9	7,5	94,5	127,3	0,9	-0,8
Enseñanza	265,5	5,3	237,9	293,1	1,4	7,0
Otros servicios 1/	293,7	4,8	266,3	321,1	0,3	3,1
Selva	**2 101,7**	**3,5**	**1 957,9**	**2 245,5**	**1,3**	**2,7**
Agricultura	898,5	4,5	819,5	977,4	0,8	5,7
Pesca	17,9	15,3	12,6	23,3	0,6	-10,9
Minería	8,3	21,3	4,8	11,8	-4,4	-22,4
Manufactura	98,4	7,2	84,6	112,2	-1,6	7,9
Construcción	98,1	6,8	85,1	111,2	5,0	3,5
Comercio	342,9	5,3	307,1	378,7	1,9	2,1
Transportes y Comunicaciones	147,3	6,0	129,9	164,6	2,6	8,2
Administración pública, Defensa, Planes de Seg.social	81,6	7,0	70,4	92,8	2,3	-6,8
Hoteles y Restaurantes	153,6	6,5	134,2	173,1	3,4	4,1
Inmobiliarias y alquileres	35,9	9,7	29,1	42,7	-0,4	-5,1
Enseñanza	86,6	7,3	74,2	99,0	-0,1	-10,7
Otros servicios 1/	132,6	6,5	115,8	149,4	1,5	-3,1

1/ Otros Servicios lo componen las ramas de actividad de electricidad, gas y agua, intermediación financiera, actividades de servicios sociales y de salud, otras activ. de serv. Comunitarias, sociales y personales y hogares privados con servicio doméstico.

Fuente: Instituto Nacional de Estadística e Informática - Encuesta Nacional de Hogares.

CUADRO Nº 2.12
PERÚ: POBLACIÓN ECONÓMICAMENTE ACTIVA OCUPADA, SEGÚN RAMAS DE ACTIVIDAD Y DEPARTAMENTO, 2008 - 2016
(Porcentaje)

Departamento / Ramas de actividad	2008	2009	2010	2011	2012	2013	2014	2015	2016
Amazonas	**100,0**	**100,0**	**100,0**	**100,0**	**100,0**	**100,0**	**100,0**	**100,0**	**100,0**
Agricultura y Pesca	63,2	59,7	57,9	61,3	60,7	58,0	58,3	60,9	57,7
Minería	0,2	0,3	0,3	0,6	0,5	0,5	0,1	0,2	0,1
Manufactura	3,8	4,1	4,5	3,8	4,2	3,6	4,1	3,7	4,5
Construcción	3,1	2,4	3,3	3,5	3,6	5,0	4,1	3,5	4,9
Comercio	10,2	12,2	12,9	11,9	9,3	9,7	12,3	9,9	10,8
Transportes y Comunicaciones	3,1	4,9	4,6	3,8	3,8	4,5	3,1	3,2	3,0
Administración pública, Defensa, Planes de Seg.social	2,6	3,7	3,5	2,6	3,2	3,4	2,6	2,9	4,0
Hoteles y Restaurantes	4,5	3,5	3,8	2,9	3,9	2,9	4,5	4,2	4,4
Inmobiliarias y alquileres	0,5	0,9	0,8	1,4	1,0	1,6	1,1	0,6	1,2
Enseñanza	4,1	3,2	3,2	3,9	5,0	6,0	5,1	5,7	5,1
Otros servicios 1/	4,8	5,1	5,0	4,3	4,8	4,8	4,6	5,2	4,4
Áncash	**100,0**	**100,0**	**100,0**	**100,0**	**100,0**	**100,0**	**100,0**	**100,0**	**100,0**
Agricultura y pesca	42,4	38,3	36,4	34,6	34,2	36,7	36,8	37,7	37,3
Minería	0,9	0,6	0,6	0,7	0,9	0,9	0,8	1,0	0,8
Manufactura	7,8	7,8	7,7	8,0	8,1	7,3	7,2	6,6	8,1
Construcción	4,8	7,2	7,4	6,6	5,6	6,6	5,6	6,1	4,8
Comercio	13,8	15,8	15,6	15,6	17,7	17,0	17,0	15,9	15,7
Transportes y Comunicaciones	6,7	6,3	6,9	6,2	6,9	6,7	5,9	7,0	7,0
Administración pública, Defensa, Planes de Seg.social	4,3	3,2	3,7	4,3	4,3	4,2	3,9	4,6	3,6
Hoteles y Restaurantes	6,5	5,2	6,9	8,0	6,6	6,3	6,8	6,1	6,4
Inmobiliarias y alquileres	2,0	2,6	4,2	3,0	3,0	2,3	2,9	3,4	2,7
Enseñanza	4,7	4,9	4,3	5,5	6,3	5,6	6,0	5,0	6,0
Otros servicios 1/	5,9	8,1	6,4	7,5	6,4	6,4	7,1	6,7	7,7
Apurimac	**100,0**	**100,0**	**100,0**	**100,0**	**100,0**	**100,0**	**100,0**	**100,0**	**100,0**
Agricultura y Pesca	63,3	63,6	61,8	57,5	57,5	57,0	55,9	57,6	57,8
Minería	0,1	0,4	0,7	0,4	1,0	0,9	1,3	0,9	1,0
Manufactura	3,6	2,8	2,3	3,7	2,9	2,4	2,5	2,2	2,0
Construcción	2,9	2,4	2,9	3,2	3,5	4,3	5,8	5,3	4,5
Comercio	10,7	12,5	12,1	13,3	12,3	13,2	11,2	11,3	11,9
Transportes y Comunicaciones	4,1	2,3	2,6	3,5	2,9	3,0	3,9	2,9	3,2
Administración pública, Defensa, Planes de Seg.social	4,1	3,6	5,7	4,5	4,7	5,4	4,6	5,5	5,4
Hoteles y Restaurantes	2,3	2,1	3,0	4,7	4,4	4,2	4,9	5,2	4,8
Inmobiliarias y alquileres	1,3	1,1	0,3	1,1	1,7	0,9	0,9	0,4	0,7
Enseñanza	4,5	5,1	5,5	4,5	5,0	5,1	4,7	5,5	5,0
Otros servicios 1/	3,1	4,2	3,1	3,5	4,0	3,6	4,4	3,2	3,8
Arequipa	**100,0**	**100,0**	**100,0**	**100,0**	**100,0**	**100,0**	**100,0**	**100,0**	**100,0**
Agricultura y Pesca	15,5	15,7	15,5	16,8	13,4	13,9	14,6	15,6	15,0
Minería	2,1	2,0	2,3	3,7	3,4	4,1	5,1	4,7	4,2
Manufactura	10,8	10,1	12,5	11,8	12,7	11,7	10,1	10,0	10,0
Construcción	6,2	7,0	6,0	7,6	7,4	8,6	8,9	7,9	7,1
Comercio	19,7	20,6	18,7	18,1	19,3	20,2	18,4	18,8	19,7
Transportes y Comunicaciones	9,5	10,2	7,9	10,0	8,9	7,9	9,1	10,1	10,0
Administración pública, Defensa, Planes de Seg.social	5,5	6,2	6,6	5,1	5,5	4,2	5,1	4,2	4,2
Hoteles y Restaurantes	6,5	6,4	6,9	6,6	8,1	9,1	8,2	6,9	7,6
Inmobiliarias y alquileres	5,9	5,3	5,3	5,0	4,7	5,3	5,0	7,1	5,0
Enseñanza	6,7	5,7	6,7	4,9	6,9	5,5	5,2	4,8	6,9
Otros servicios 1/	11,6	10,9	11,7	10,5	9,6	9,6	10,0	10,0	10,4

Continúa...

CUADRO Nº 2.12
PERÚ: POBLACIÓN ECONÓMICAMENTE ACTIVA OCUPADA, SEGÚN RAMAS DE ACTIVIDAD Y DEPARTAMENTO, 2008 - 2016
(Porcentaje)

Departamento / Ramas de actividad	2008	2009	2010	2011	2012	2013	2014	2015	2016
Ayacucho	**100,0**	**100,0**	**100,0**	**100,0**	**100,0**	**100,0**	**100,0**	**100,0**	**100,0**
Agricultura y Pesca	55,2	55,1	51,7	52,2	53,6	52,8	50,2	50,0	50,1
Minería	1,3	0,7	0,6	1,2	1,0	0,5	1,0	0,9	0,9
Manufactura	4,0	4,6	5,3	5,4	3,9	3,8	4,3	4,8	4,3
Construcción	1,9	3,1	5,1	4,2	4,2	4,3	5,1	6,8	6,0
Comercio	14,9	13,8	13,9	12,4	12,7	14,4	13,8	13,7	12,5
Transportes y Comunicaciones	4,2	3,7	3,6	4,9	4,2	3,9	5,8	4,5	4,3
Administración pública, Defensa, Planes de Seg.social	3,0	4,1	3,4	2,8	4,1	4,0	4,1	4,2	4,5
Hoteles y Restaurantes	4,5	4,2	4,5	4,4	5,4	5,4	5,3	5,2	4,3
Inmobiliarias y alquileres	1,0	0,7	1,4	1,6	1,5	1,1	1,1	1,4	1,7
Enseñanza	4,5	4,8	5,8	5,4	4,9	4,7	3,6	4,2	5,3
Otros servicios 1/	5,4	5,2	4,7	5,5	4,6	5,1	5,6	4,3	6,1
Cajamarca	**100,0**	**100,0**	**100,0**	**100,0**	**100,0**	**100,0**	**100,0**	**100,0**	**100,0**
Agricultura y Pesca	59,4	57,9	55,0	56,0	53,1	54,6	53,8	55,9	56,3
Minería	0,8	1,1	0,9	0,8	1,8	1,3	0,6	0,7	0,8
Manufactura	9,9	8,8	8,2	7,2	6,9	8,9	7,2	7,5	7,1
Construcción	2,7	3,4	3,4	4,0	3,7	4,7	4,4	4,6	4,7
Comercio	8,8	9,2	10,1	10,0	12,3	10,9	11,2	12,4	11,6
Transportes y Comunicaciones	2,4	2,5	2,9	2,7	4,0	3,8	4,9	4,9	3,8
Administración pública, Defensa, Planes de Seg.social	3,2	2,7	3,6	3,3	3,8	3,0	4,1	2,3	2,6
Hoteles y Restaurantes	2,9	2,6	3,3	3,5	2,6	3,2	3,2	2,7	3,2
Inmobiliarias y alquileres	1,3	1,1	1,2	1,2	1,2	1,2	0,9	0,5	1,0
Enseñanza	4,2	5,2	5,6	6,9	6,3	5,0	4,9	5,0	3,8
Otros servicios 1/	4,5	5,4	5,7	4,3	4,3	3,5	4,8	3,5	5,1
Callao	**100,0**	**100,0**	**100,0**	**100,0**	**100,0**	**100,0**	**100,0**	**100,0**	**100,0**
Agricultura y Pesca	1,1	0,9	1,1	1,2	0,8	1,1	0,4	1,0	0,9
Minería	0,4	0,3	0,9	0,2	0,4	0,6	0,7	0,6	1,0
Manufactura	17,0	15,6	16,3	15,3	15,7	15,8	13,4	16,4	14,1
Construcción	6,3	6,4	7,7	8,0	6,6	7,2	8,2	8,4	6,9
Comercio	24,0	20,2	21,5	20,9	23,7	21,6	20,4	19,6	20,7
Transportes y Comunicaciones	11,7	14,2	11,4	12,7	11,8	11,9	13,0	13,4	13,6
Administración pública, Defensa, Planes de Seg.social	4,6	6,0	5,4	5,9	5,8	3,9	5,3	4,8	4,6
Hoteles y Restaurantes	6,9	8,2	8,4	8,3	7,3	6,7	7,8	6,7	7,5
Inmobiliarias y alquileres	8,6	9,0	6,4	9,0	9,6	9,7	10,2	9,6	10,7
Enseñanza	5,1	5,7	6,0	4,9	5,6	6,3	5,9	5,5	6,2
Otros servicios 1/	14,1	13,3	14,9	13,5	12,8	15,2	14,6	14,0	13,8
Cusco	**100,0**	**100,0**	**100,0**	**100,0**	**100,0**	**100,0**	**100,0**	**100,0**	**100,0**
Agricultura y Pesca	46,4	44,6	42,7	40,9	37,0	39,0	40,4	42,0	41,8
Minería	0,8	0,9	0,9	1,5	1,2	0,7	0,6	1,0	0,7
Manufactura	6,9	6,4	6,9	6,8	6,2	7,6	7,7	6,3	7,0
Construcción	3,4	3,1	4,1	4,0	5,1	4,9	4,2	4,6	5,1
Comercio	14,7	15,9	15,6	16,9	16,8	14,9	15,4	16,2	15,8
Transportes y Comunicaciones	4,6	4,4	5,3	5,0	4,1	4,8	6,5	5,0	5,4
Administración pública, Defensa, Planes de Seg.social	6,6	7,4	7,7	6,2	9,9	8,2	7,3	7,1	6,1
Hoteles y Restaurantes	4,4	5,0	5,5	5,4	6,5	7,0	6,3	6,7	6,6
Inmobiliarias y alquileres	2,2	2,3	3,0	3,2	3,4	2,2	2,5	2,0	2,3
Enseñanza	4,2	4,1	3,5	5,0	4,6	5,0	4,2	4,4	4,6
Otros servicios 1/	5,8	5,9	4,7	5,0	5,3	5,8	4,8	4,6	4,5

Continúa...

CUADRO Nº 2.12
PERÚ: POBLACIÓN ECONÓMICAMENTE ACTIVA OCUPADA, SEGÚN RAMAS DE ACTIVIDAD Y DEPARTAMENTO, 2008 - 2016
(Porcentaje)

Departamento / Ramas de actividad	2008	2009	2010	2011	2012	2013	2014	2015	2016
Huancavelica	**100,0**	**100,0**	**100,0**	**100,0**	**100,0**	**100,0**	**100,0**	**100,0**	**100,0**
Agricultura y Pesca	70,3	68,6	67,9	67,0	68,7	65,6	71,8	66,4	65,2
Minería	1,9	1,1	2,6	1,5	2,0	2,8	0,9	1,4	1,7
Manufactura	2,2	2,6	3,0	3,3	2,0	3,1	1,9	2,6	2,9
Construcción	0,8	1,8	1,7	1,6	1,8	2,3	2,2	3,9	3,4
Comercio	8,4	9,4	9,3	10,9	9,8	10,9	9,2	9,0	9,5
Transportes y Comunicaciones	1,9	2,3	1,6	1,9	1,6	1,7	1,1	2,1	2,0
Administración pública, Defensa, Planes de Seg.social	3,4	4,0	4,0	3,6	4,2	3,3	3,9	4,8	5,9
Hoteles y Restaurantes	3,4	2,0	2,3	2,6	3,1	3,5	2,4	3,1	2,6
Inmobiliarias y alquileres	0,4	0,5	0,5	0,7	0,5	0,6	0,6	0,6	0,4
Enseñanza	3,7	3,4	3,1	3,0	2,9	3,1	2,6	3,4	2,7
Otros servicios 1/	3,5	4,2	4,0	4,0	3,3	3,2	3,4	2,9	3,6
Huánuco	**100,0**	**100,0**	**100,0**	**100,0**	**100,0**	**100,0**	**100,0**	**100,0**	**100,0**
Agricultura y Pesca	56,9	56,0	55,5	52,9	52,4	50,1	50,0	50,7	51,0
Minería	0,8	0,4	0,5	0,8	0,5	0,6	0,8	0,7	0,9
Manufactura	4,1	5,0	5,3	4,3	4,3	5,7	4,7	4,1	3,7
Construcción	2,9	4,4	4,1	4,1	4,4	4,6	5,4	5,9	4,5
Comercio	11,9	11,1	10,3	12,3	11,9	11,1	12,6	13,8	12,4
Transportes y Comunicaciones	4,2	4,7	3,9	5,0	5,6	5,9	5,6	4,8	6,1
Defensa, Planes de Seg.social	2,3	2,7	2,2	3,0	3,0	4,3	3,3	3,6	4,3
Hoteles y Restaurantes	5,1	5,1	5,5	5,6	5,1	5,5	6,4	5,2	5,9
Inmobiliarias y alquileres	2,1	1,5	2,4	1,8	1,9	1,5	1,9	1,5	1,3
Enseñanza	3,5	3,7	4,1	4,9	5,2	5,1	3,8	3,5	4,2
Otros servicios 1/	6,2	5,3	6,3	5,3	5,6	5,6	5,7	6,4	5,6
Ica	**100,0**	**100,0**	**100,0**	**100,0**	**100,0**	**100,0**	**100,0**	**100,0**	**100,0**
Agricultura y Pesca	20,2	18,6	18,5	18,7	19,3	18,0	18,2	20,8	22,2
Minería	1,9	2,2	1,4	2,1	1,7	1,9	1,1	1,4	1,2
Manufactura	13,0	12,7	12,7	11,7	11,0	10,3	9,9	8,2	8,8
Construcción	5,4	6,5	6,5	6,2	7,2	7,4	8,5	7,2	5,8
Comercio	19,4	21,8	20,3	22,6	22,0	21,0	21,7	21,4	19,7
Transportes y Comunicaciones	9,2	10,2	10,0	9,9	9,3	10,0	9,4	10,5	9,6
Administración pública, Defensa, Planes de Seg.social	3,1	3,4	4,3	3,5	3,8	3,8	4,7	3,8	4,1
Hoteles y Restaurantes	7,5	6,8	7,1	6,8	7,0	8,6	8,3	7,6	9,0
Inmobiliarias y alquileres	4,8	3,8	3,6	4,0	4,0	4,1	5,1	4,1	4,9
Enseñanza	6,4	5,8	6,0	5,7	6,0	5,4	5,0	6,3	4,3
Otros servicios 1/	9,2	8,2	9,6	8,8	8,7	9,5	8,0	8,7	10,4
Junín	**100,0**	**100,0**	**100,0**	**100,0**	**100,0**	**100,0**	**100,0**	**100,0**	**100,0**
Agricultura y Pesca	36,6	37,9	33,6	36,4	36,1	35,0	35,2	39,0	41,8
Minería	3,0	2,1	2,4	2,8	2,8	2,7	2,6	2,6	2,2
Manufactura	10,1	9,8	10,7	9,5	7,8	9,2	8,0	6,3	5,9
Construcción	4,3	3,2	4,4	4,7	4,6	5,1	6,5	5,7	4,9
Comercio	15,8	16,6	17,6	15,5	16,4	16,7	16,5	15,4	14,6
Transportes y Comunicaciones	5,6	5,3	6,9	5,6	5,3	6,2	6,8	6,3	5,6
Administración pública, Defensa, Planes de Seg.social	2,4	2,9	2,8	2,7	3,0	3,7	3,4	3,1	3,9
Hoteles y Restaurantes	6,4	6,4	7,2	6,5	6,2	6,6	6,1	6,8	6,5
Inmobiliarias y alquileres	2,9	3,4	3,2	2,8	3,1	3,2	2,7	2,6	3,1
Enseñanza	5,1	4,9	4,8	5,8	5,5	4,8	5,4	5,0	4,6
Otros servicios 1/	7,8	7,4	6,4	7,7	9,2	6,7	6,8	7,2	6,9

Continúa...

CUADRO Nº 2.12
PERÚ: POBLACIÓN ECONÓMICAMENTE ACTIVA OCUPADA, SEGÚN RAMAS DE ACTIVIDAD Y DEPARTAMENTO, 2008 - 2016

(Porcentaje)

Departamento / Ramas de actividad	2008	2009	2010	2011	2012	2013	2014	2015	2016
La Libertad	**100,0**	**100,0**	**100,0**	**100,0**	**100,0**	**100,0**	**100,0**	**100,0**	**100,0**
Agricultura y Pesca	27,5	26,6	26,1	26,7	25,3	24,3	22,8	25,2	24,9
Minería	1,2	1,3	1,6	1,5	1,9	1,6	1,8	1,6	1,4
Manufactura	10,8	11,5	12,4	12,6	12,9	12,5	11,8	8,7	11,6
Construcción	5,8	5,1	5,6	6,2	6,5	7,7	6,6	6,8	5,8
Comercio	18,8	20,1	19,6	19,4	17,4	19,4	21,2	19,8	17,4
Transportes y Comunicaciones	7,7	6,7	7,8	8,1	7,0	6,9	8,1	7,8	8,2
Administración pública, Defensa, Planes de Seg.social	2,1	3,8	3,1	2,3	2,9	2,9	3,3	2,6	3,6
Hoteles y Restaurantes	8,3	7,4	7,3	6,3	6,9	7,2	6,9	8,7	7,8
Inmobiliarias y alquileres	3,4	3,7	3,3	3,1	4,0	3,9	3,2	3,6	4,4
Enseñanza	5,2	5,4	4,8	4,9	4,8	4,7	4,9	5,8	5,1
Otros servicios 1/	9,2	8,4	8,4	8,9	10,5	8,9	9,2	9,4	9,9
Lambayeque	**100,0**	**100,0**	**100,0**	**100,0**	**100,0**	**100,0**	**100,0**	**100,0**	**100,0**
Agricultura y Pesca	28,0	27,9	25,5	23,9	24,0	22,4	21,3	22,0	21,5
Minería	0,9	1,0	0,9	0,9	0,6	0,2	0,1	0,3	0,2
Manufactura	10,1	11,1	11,1	10,2	9,0	9,3	10,1	11,1	10,7
Construcción	3,8	4,3	4,2	4,8	5,5	6,1	6,4	6,7	6,1
Comercio	21,4	20,4	20,9	22,4	22,8	21,7	22,8	23,1	22,3
Transportes y Comunicaciones	9,6	8,6	9,0	10,8	10,4	10,3	9,7	9,8	9,6
Administración pública, Defensa, Planes de Seg.social	3,6	4,3	4,6	3,6	2,9	3,0	3,0	3,9	4,1
Hoteles y Restaurantes	6,5	6,4	5,9	6,8	7,1	7,5	6,6	5,3	6,1
Inmobiliarias y alquileres	3,3	2,5	3,6	2,7	2,7	2,9	3,4	2,9	3,2
Enseñanza	4,2	4,8	4,7	4,6	5,9	5,1	4,9	5,5	5,9
Otros servicios 1/	8,8	8,7	9,6	9,3	9,2	11,3	11,6	9,5	10,3
Provicnia de Lima 2/	**100,0**	**100,0**	**100,0**	**100,0**	**100,0**	**100,0**	**100,0**	**100,0**	**100,0**
Agricultura y Pesca	0,8	0,9	0,9	0,8	0,6	0,9	0,7	0,8	0,6
Minería	0,5	0,5	0,5	0,6	0,7	0,5	0,4	0,6	0,7
Manufactura	16,9	15,9	14,9	14,7	16,6	14,5	14,5	14,7	14,4
Construcción	6,2	6,6	7,6	7,2	7,3	7,2	7,2	8,2	7,4
Comercio	22,7	21,8	23,0	21,7	22,5	24,6	23,8	21,4	22,7
Transportes y Comunicaciones	11,6	10,5	11,1	10,4	10,4	10,0	9,9	10,8	11,0
Administración pública, Defensa, Planes de Seg.social	3,9	4,1	4,0	4,7	4,6	4,2	4,8	4,7	4,8
Hoteles y Restaurantes	6,9	8,0	7,7	7,5	7,3	7,2	8,0	7,8	7,4
Inmobiliarias y alquileres	7,3	7,2	7,2	8,7	8,1	9,0	8,7	8,9	9,1
Enseñanza	6,2	6,7	5,9	7,0	6,5	6,2	6,0	5,7	6,1
Otros servicios 1/	17,1	17,6	17,1	16,7	15,5	15,7	15,9	16,5	15,9
Región Lima 3/	**100,0**	**100,0**	**100,0**	**100,0**	**100,0**	**100,0**	**100,0**	**100,0**	**100,0**
Agricultura y Pesca	30,7	31,5	29,6	29,4	29,4	31,1	29,4	32,0	31,5
Minería	1,5	1,2	1,5	1,4	1,6	1,1	1,4	1,9	1,0
Manufactura	10,6	8,0	6,9	8,5	6,2	7,8	4,8	5,3	5,6
Construcción	3,9	6,4	4,6	6,2	8,4	6,7	7,5	6,4	6,9
Comercio	19,7	20,0	20,1	18,0	19,3	16,4	18,7	16,7	17,7
Transportes y Comunicaciones	7,8	8,8	9,0	6,7	6,3	7,2	6,7	8,8	8,7
Administración pública, Defensa, Planes de Seg.social	3,1	2,9	3,6	3,3	3,7	2,7	3,8	3,8	3,8
Hoteles y Restaurantes	6,5	6,9	7,2	6,7	7,6	7,7	9,4	8,2	8,7
Inmobiliarias y alquileres	3,2	1,7	2,7	2,8	3,4	4,5	4,3	4,3	3,8
Enseñanza	4,2	4,2	5,6	5,2	5,3	5,7	5,5	4,4	4,2
Otros servicios 1/	8,9	8,4	9,1	11,9	8,7	9,2	8,6	8,2	8,1

Continúa...

CUADRO Nº 2.12
PERÚ: POBLACIÓN ECONÓMICAMENTE ACTIVA OCUPADA, SEGÚN RAMAS DE ACTIVIDAD Y DEPARTAMENTO, 2008 - 2016
(Porcentaje)

Departamento / Ramas de actividad	2008	2009	2010	2011	2012	2013	2014	2015	2016
Loreto	**100,0**	**100,0**	**100,0**	**100,0**	**100,0**	**100,0**	**100,0**	**100,0**	**100,0**
Agricultura y Pesca	32,3	35,1	32,1	33,5	32,8	29,0	27,8	30,1	31,1
Minería	1,1	1,0	0,7	0,5	0,8	0,3	0,3	0,3	0,1
Manufactura	6,3	6,2	5,1	5,3	4,9	5,4	6,0	5,3	5,7
Construcción	3,0	3,6	4,2	3,7	4,2	5,5	5,5	4,3	4,4
Comercio	19,6	18,5	19,1	19,0	18,9	19,9	20,8	20,5	19,2
Transportes y Comunicaciones	7,6	7,8	8,0	8,5	7,9	8,1	8,1	9,0	9,6
Administración pública, Defensa, Planes de Seg.social	4,6	4,1	4,2	3,9	4,3	5,3	5,3	5,0	4,6
Hoteles y Restaurantes	8,1	6,0	7,7	8,7	8,3	9,1	8,7	9,1	9,3
Inmobiliarias y alquileres	3,6	3,4	3,1	2,7	3,2	2,8	2,4	2,7	2,6
Enseñanza	6,5	4,8	6,3	6,8	6,5	5,2	6,4	5,7	5,5
Otros servicios 1/	7,4	9,6	9,6	7,3	8,1	9,2	8,8	8,0	7,9
Madre de Dios	**100,0**	**100,0**	**100,0**	**100,0**	**100,0**	**100,0**	**100,0**	**100,0**	**100,0**
Agricultura y Pesca	25,1	24,7	22,7	22,8	22,2	22,5	23,8	20,4	21,4
Minería	5,8	6,9	5,7	8,4	5,7	6,6	7,2	5,1	5,3
Manufactura	4,9	4,6	7,3	6,6	4,1	6,1	4,9	5,2	6,5
Construcción	3,9	4,9	3,4	4,7	5,2	4,7	5,1	6,7	5,8
Comercio	20,5	16,6	19,7	17,7	19,0	18,0	16,5	23,0	20,9
Transportes y Comunicaciones	10,5	10,1	9,8	11,2	8,1	10,4	9,5	12,1	10,4
Administración pública, Defensa, Planes de Seg.social	6,6	5,5	6,7	6,9	8,1	7,0	7,7	5,1	4,4
Hoteles y Restaurantes	8,1	9,8	10,7	7,9	10,3	10,9	10,7	10,6	11,7
Inmobiliarias y alquileres	3,3	4,6	3,0	3,1	4,2	2,8	4,6	2,8	3,3
Enseñanza	4,7	4,6	4,3	4,6	4,3	3,9	3,9	3,2	4,3
Otros servicios 1/	6,5	7,7	6,7	6,1	8,9	7,1	6,1	5,9	6,0
Moquegua	**100,0**	**100,0**	**100,0**	**100,0**	**100,0**	**100,0**	**100,0**	**100,0**	**100,0**
Agricultura y Pesca	28,3	29,0	24,5	28,8	25,5	25,1	27,3	24,4	25,0
Minería	2,8	2,2	2,3	2,2	2,6	2,8	3,7	2,5	3,0
Manufactura	7,3	7,2	9,6	6,7	6,6	6,6	4,4	8,0	5,9
Construcción	6,4	6,8	5,6	6,9	7,5	8,0	7,6	9,1	8,8
Comercio	15,6	15,1	12,8	13,1	14,1	14,1	15,1	15,0	15,0
Transportes y Comunicaciones	7,2	7,5	6,6	6,6	5,5	7,0	7,6	7,3	5,8
Administración pública, Defensa, Planes de Seg.social	15,6	14,8	17,5	12,5	13,3	13,1	12,2	10,6	12,2
Hoteles y Restaurantes	3,5	4,2	5,2	5,5	6,4	7,0	6,1	6,7	6,8
Inmobiliarias y alquileres	3,3	2,6	4,1	4,9	4,7	4,0	3,7	4,9	4,6
Enseñanza	4,7	4,4	5,7	5,0	5,3	5,7	4,6	5,4	5,7
Otros servicios 1/	5,3	6,2	6,1	8,0	8,7	6,5	7,8	6,1	7,1

Continúa...

CUADRO Nº 2.12
PERÚ: POBLACIÓN ECONÓMICAMENTE ACTIVA OCUPADA, SEGÚN RAMAS DE ACTIVIDAD Y DEPARTAMENTO, 2008 - 2016
(Porcentaje)

Departamento / Ramas de actividad	2008	2009	2010	2011	2012	2013	2014	2015	2016
Pasco	**100,0**	**100,0**	**100,0**	**100,0**	**100,0**	**100,0**	**100,0**	**100,0**	**100,0**
Agricultura y Pesca	42,1	43,4	41,5	42,2	43,9	42,5	41,9	45,9	46,3
Minería	7,0	5,5	6,5	6,5	5,2	5,3	6,6	5,8	5,9
Manufactura	4,0	3,8	4,8	4,5	4,6	4,4	5,1	4,5	4,5
Construcción	4,6	5,0	4,9	5,2	5,7	7,1	7,6	5,4	5,6
Comercio	14,3	12,4	13,1	13,8	14,2	12,5	13,5	12,3	10,6
Transportes y Comunicaciones	3,1	4,9	4,5	5,3	4,6	3,6	5,0	6,2	4,9
Administración pública, Defensa, Planes de Seg.social	4,5	3,8	4,1	4,0	4,1	5,0	3,5	3,0	4,9
Hoteles y Restaurantes	3,7	6,2	4,8	4,5	3,7	4,7	4,3	4,9	4,8
Inmobiliarias y alquileres	2,7	2,2	3,2	1,6	2,0	2,8	2,4	2,3	2,5
Enseñanza	6,9	6,9	5,9	5,7	5,4	5,2	3,9	3,9	4,6
Otros servicios 1/	7,0	6,0	6,7	6,6	6,6	6,9	6,1	5,8	5,4
Piura	**100,0**	**100,0**	**100,0**	**100,0**	**100,0**	**100,0**	**100,0**	**100,0**	**100,0**
Agricultura y Pesca	32,8	30,2	30,9	29,8	29,3	29,9	30,3	31,8	31,6
Minería	0,9	0,6	0,9	1,2	1,1	0,8	0,6	0,7	0,2
Manufactura	10,1	10,7	9,9	9,1	8,5	9,0	8,1	9,4	8,6
Construcción	3,8	3,6	5,3	5,0	5,9	5,2	6,1	5,6	5,8
Comercio	20,0	19,7	20,9	19,0	21,0	20,8	19,9	19,5	19,1
Transportes y Comunicaciones	8,0	7,6	7,3	9,2	6,9	7,9	10,0	8,1	8,2
Administración pública, Defensa, Planes de Seg.social	2,3	4,3	2,7	2,8	3,5	3,9	2,3	2,9	3,1
Hoteles y Restaurantes	4,7	5,7	6,8	7,6	7,1	6,2	6,3	6,9	7,9
Inmobiliarias y alquileres	3,0	2,6	2,5	2,7	3,3	2,9	3,2	3,4	3,1
Enseñanza	5,2	5,5	4,1	4,4	4,3	4,3	5,1	4,2	4,2
Otros servicios 1/	9,3	9,4	8,8	9,2	9,1	9,0	8,2	7,5	8,1
Puno	**100,0**	**100,0**	**100,0**	**100,0**	**100,0**	**100,0**	**100,0**	**100,0**	**100,0**
Agricultura y Pesca	45,4	46,0	46,0	46,8	44,3	41,8	42,8	42,7	40,4
Minería	3,8	3,9	3,9	3,8	2,6	4,4	4,5	5,5	4,1
Manufactura	8,9	8,0	8,4	7,2	8,4	8,5	7,1	7,5	8,6
Construcción	2,7	3,0	3,3	3,8	4,6	4,8	6,7	5,1	6,9
Comercio	16,1	14,3	13,8	15,0	17,2	14,9	14,9	13,9	15,1
Transportes y Comunicaciones	5,1	6,6	5,5	5,4	4,7	5,3	5,1	5,0	6,5
Administración pública, Defensa, Planes de Seg.social	3,5	3,5	3,3	3,4	4,4	4,4	4,0	3,9	4,0
Hoteles y Restaurantes	3,3	3,5	4,6	4,1	3,9	4,2	4,8	5,5	4,3
Inmobiliarias y alquileres	1,3	1,0	1,8	1,3	1,1	2,0	1,5	1,2	1,1
Enseñanza	5,2	5,9	4,5	4,9	4,9	4,0	4,0	4,8	5,2
Otros servicios 1/	4,7	4,5	4,9	4,2	3,9	5,8	4,6	4,8	3,9
San Martín	**100,0**	**100,0**	**100,0**	**100,0**	**100,0**	**100,0**	**100,0**	**100,0**	**100,0**
Agricultura y Pesca	47,1	48,0	44,5	47,5	46,1	46,0	51,0	48,6	49,8
Minería	0,0	0,0	0,2	0,4	0,2	0,2	0,1	0,0	0,0
Manufactura	6,0	5,6	6,3	4,1	4,7	5,2	3,9	4,3	4,0
Construcción	4,6	3,2	4,2	5,1	4,4	5,7	5,3	4,6	5,6
Comercio	14,6	14,8	14,0	15,1	14,9	14,0	13,9	13,0	13,7
Transportes y Comunicaciones	6,7	6,1	5,4	5,3	5,0	5,2	5,1	5,1	5,8
Administración pública, Defensa, Planes de Seg.social	3,5	4,0	4,5	4,2	4,4	3,7	3,4	3,6	3,0
Hoteles y Restaurantes	5,1	4,9	6,7	4,8	4,9	6,3	5,5	6,6	6,3
Inmobiliarias y alquileres	1,2	1,6	2,0	1,3	1,6	1,2	1,9	2,2	1,5
Enseñanza	5,3	4,5	6,0	6,0	7,0	5,3	4,5	4,4	3,8
Otros servicios 1/	5,8	7,2	6,2	6,3	6,8	7,3	5,3	7,6	6,5

Continúa...

CUADRO Nº 2.12
PERÚ: POBLACIÓN ECONÓMICAMENTE ACTIVA OCUPADA, SEGÚN RAMAS DE ACTIVIDAD Y DEPARTAMENTO, 2008 - 2016

(Porcentaje)

Conclusión.

Departamento / Ramas de actividad	2008	2009	2010	2011	2012	2013	2014	2015	2016
Tacna	**100,0**	**100,0**	**100,0**	**100,0**	**100,0**	**100,0**	**100,0**	**100,0**	**100,0**
Agricultura y Pesca	14,8	17,2	14,6	14,2	14,5	15,1	17,0	15,6	16,3
Minería	0,7	1,1	1,1	1,4	1,2	1,2	1,1	1,0	1,0
Manufactura	7,9	8,1	8,2	8,1	6,6	6,4	8,1	6,8	6,6
Construcción	5,0	5,1	5,8	7,7	7,0	7,1	7,1	7,4	8,3
Comercio	25,0	22,0	21,7	25,9	23,2	27,0	24,5	25,3	23,7
Transportes y Comunicaciones	6,7	8,8	8,4	9,1	9,3	7,8	8,7	9,2	9,1
Administración pública, Defensa, Planes de Seg.social	11,9	10,5	11,8	9,8	11,9	8,5	8,5	9,1	7,1
Hoteles y Restaurantes	8,0	7,8	6,5	6,5	8,2	8,3	8,7	7,8	8,6
Inmobiliarias y alquileres	5,1	4,7	4,5	4,0	2,9	4,4	3,5	3,9	4,4
Enseñanza	6,4	4,7	6,1	5,2	6,4	5,7	4,0	5,5	5,2
Otros servicios 1/	8,5	10,1	11,4	8,2	8,6	8,5	8,9	8,3	9,8
Tumbes	**100,0**	**100,0**	**100,0**	**100,0**	**100,0**	**100,0**	**100,0**	**100,0**	**100,0**
Agricultura y Pesca	21,6	17,7	16,3	17,4	15,3	14,7	16,9	16,3	15,9
Minería	0,1	0,0	0,1	0,2	0,1	0,0	0,0	0,8	0,1
Manufactura	7,7	5,4	7,2	6,7	5,9	7,2	7,1	5,8	6,3
Construcción	4,9	6,2	6,5	5,8	6,1	5,4	5,5	6,8	4,9
Comercio	23,0	22,4	21,7	22,4	23,4	23,0	21,8	18,4	22,9
Transportes y Comunicaciones	10,7	10,9	11,1	12,7	14,1	14,0	13,0	14,8	16,0
Administración pública, Defensa, Planes de Seg.social	6,3	6,8	7,3	7,0	5,9	6,0	8,0	8,1	7,0
Hoteles y Restaurantes	9,2	8,1	9,7	8,8	9,2	9,3	8,5	10,2	8,7
Inmobiliarias y alquileres	2,5	3,0	2,4	3,7	3,6	4,2	4,6	3,0	3,7
Enseñanza	7,0	7,7	7,8	6,3	7,0	6,0	5,8	5,7	5,6
Otros servicios 1/	7,1	11,6	9,8	8,9	9,3	10,3	8,7	10,3	9,0
Ucayali	**100,0**	**100,0**	**100,0**	**100,0**	**100,0**	**100,0**	**100,0**	**100,0**	**100,0**
Agricultura y Pesca	26,8	26,1	25,7	25,8	24,8	23,6	23,3	24,4	23,1
Minería	0,2	0,3	0,2	0,7	0,9	0,5	0,6	0,3	0,5
Manufactura	10,3	9,5	9,5	9,0	9,6	9,6	8,8	8,1	7,5
Construcción	3,9	3,8	5,1	3,8	4,7	5,8	5,7	6,4	6,5
Comercio	19,4	19,9	18,3	20,5	20,1	19,5	21,3	21,1	21,8
Transportes y Comunicaciones	9,9	10,6	10,2	10,7	9,8	9,9	10,8	9,7	11,6
Administración pública, Defensa, Planes de Seg.social	4,8	3,8	4,0	3,9	4,4	4,5	5,7	5,8	5,6
Hoteles y Restaurantes	8,3	7,9	10,7	9,9	9,2	11,1	9,1	9,3	9,4
Inmobiliarias y alquileres	2,6	2,9	3,0	2,6	2,3	2,5	2,3	2,1	2,4
Enseñanza	5,3	5,5	4,8	5,0	5,2	4,9	4,1	5,3	4,5
Otros servicios 1/	8,5	9,6	8,6	8,0	8,9	8,0	8,3	7,5	7,2

1/ Otros Servicios lo componen las ramas de actividad de electricidad, gas y agua, intermediación financiera, actividades de servicios sociales y de salud, otras activ. De serv. Comunitarias, sociales y personales y hogares privados con servicio doméstico.

2/ Comprende los 43 distritos que conforman la provincia de Lima.

3/ Comprende las provincias de: Barranca, Cajatambo, Canta, Cañete, Huaral, Huarochiri, Huaura, Oyón y Yauyos.

Fuente: Instituto Nacional de Estadística e Informática - Encuesta Nacional de Hogares.

CUADRO Nº 2.13
PERÚ: POBLACIÓN ECONÓMICAMENTE ACTIVA OCUPADA , SEGÚN CATEGORÍA DE OCUPACIÓN, ÁREA DE RESIDENCIA Y REGIÓN NATURAL, 2007 - 2016
(Miles de personas)

Categoría de ocupación / Área de residencia/Región natural	2007	2008	2009	2010	2011	2012
Total	**14 197,9**	**14 459,6**	**14 762,4**	**15 092,5**	**15 307,4**	**15 542,7**
Empleador/patrono	815,6	805,7	819,0	879,8	812,0	842,1
Trabajador independiente	4 943,6	5 080,4	5 132,6	5 305,1	5 382,7	5 404,6
Asalariado 1/	5 861,8	6 102,5	6 309,7	6 489,5	6 706,3	7 049,9
Trabajador familiar no remunerado	2 011,3	1 938,7	1 965,3	1 893,0	1 939,7	1 798,9
Trabajador del hogar	515,0	476,2	474,7	475,9	416,5	404,8
Otro	50,6	56,0	61,1	49,3	50,2	42,5
Área de residencia						
Urbana	**10 013,0**	**10 303,6**	**10 583,4**	**10 979,9**	**11 248,7**	**11 548,2**
Empleador/patrono	610,7	576,8	609,9	670,3	620,9	659,5
Trabajador independiente	3 211,6	3 346,4	3 392,8	3 573,0	3 629,3	3 660,4
Asalariado 1/	4 977,5	5 245,9	5 406,9	5 558,8	5 852,9	6 123,6
Trabajador familiar no remunerado	714,9	668,3	698,9	709,8	726,7	711,4
Trabajador del hogar	466,4	430,7	431,8	437,6	383,5	365,5
Otro	31,8	35,6	43,1	30,4	35,4	27,8
Rural	**4 184,9**	**4 156,0**	**4 179,1**	**4 112,6**	**4 058,7**	**3 994,5**
Empleador/patrono	204,9	229,0	209,1	209,4	191,1	182,5
Trabajador independiente	1 732,0	1 734,0	1 739,8	1 732,0	1 753,4	1 744,1
Asalariado 1/	884,3	856,6	902,8	930,7	853,4	926,3
Trabajador familiar no remunerado	1 296,4	1 270,5	1 266,4	1 183,2	1 213,0	1 087,5
Trabajador del hogar	48,6	45,5	42,9	38,3	32,9	39,3
Otro	18,7	20,4	18,1	18,9	14,9	14,7
Región natural						
Costa	**7 519,2**	**7 651,3**	**7 855,3**	**8 100,0**	**8 195,1**	**8 433,1**
Empleador/patrono	444,0	406,2	423,3	463,2	414,9	464,3
Trabajador independiente	2 306,9	2 381,8	2 421,9	2 563,1	2 539,4	2 534,8
Asalariado 1/	3 920,8	4 077,5	4 184,2	4 249,4	4 455,0	4 659,5
Trabajador familiar no remunerado	445,8	410,1	446,2	433,7	441,2	454,9
Trabajador del hogar	385,9	358,9	360,1	373,4	324,3	305,5
Otro	15,8	16,7	19,5	17,2	20,3	14,1
Sierra	**4 799,9**	**4 917,7**	**4 995,4**	**5 028,8**	**5 109,6**	**5 082,1**
Empleador/patrono	236,6	245,5	245,0	255,5	246,9	233,5
Trabajador independiente	1 880,7	1 935,0	1 932,4	1 961,5	2 017,5	2 029,0
Asalariado 1/	1 392,5	1 433,1	1 538,0	1 594,7	1 607,7	1 706,1
Trabajador familiar no remunerado	1 181,3	1 193,6	1 164,8	1 130,8	1 154,4	1 024,2
Trabajador del hogar	81,9	81,2	80,6	66,7	61,0	68,7
Otro	27,0	29,3	34,7	19,6	22,1	20,7
Selva	**1 878,7**	**1 890,6**	**1 911,8**	**1 963,7**	**2 002,6**	**2 027,6**
Empleador/patrono	135,0	154,0	150,7	161,1	150,1	144,3
Trabajador independiente	756,0	763,5	778,4	780,4	825,9	840,8
Asalariado 1/	548,5	591,9	587,5	645,4	643,6	684,4
Trabajador familiar no remunerado	384,2	335,0	354,3	328,5	344,1	319,8
Trabajador del hogar	47,2	36,1	34,0	35,8	31,2	30,6
Otro	7,7	10,0	6,9	12,5	7,8	7,7

Continúa...

CUADRO Nº 2.13
PERÚ: POBLACIÓN ECONÓMICAMENTE ACTIVA OCUPADA , SEGÚN CATEGORÍA DE OCUPACIÓN, ÁREA DE RESDIENCIA Y REGIÓN NATURAL, 2007 - 2016
(Miles de personas)

Conclusión.

Categoría de ocupación / Área de residencia/ Región natural	2013	2014	2015	2016		Intervalo de confianza al 95%		Tasa de crecimiento promedio anual (%) 2007 - 2016	Variación porcentual (%) 2016/2015
				Abs.	C.V. (%)	Inferior	Superior		
Total	**15 682,9**	**15 796,8**	**15 919,2**	**16 197,1**	**1,1**	**15 855,0**	**16 539,2**	**1,5**	**1,8**
Empleador/patrono	767,7	702,0	664,0	700,9	3,0	659,7	742,0	-1,7	5,6
Trabajador independiente	5 414,0	5 548,7	5 579,7	5 817,6	1,3	5 672,3	5 962,9	1,8	4,3
Asalariado 1/	7 276,1	7 388,3	7 493,1	7 558,7	1,4	7 356,8	7 760,7	2,9	0,9
Trabajador familiar no remunerado	1 782,5	1 764,5	1 761,5	1 706,2	2,0	1 637,9	1 774,6	-1,8	-3,1
Trabajador del hogar	405,1	357,1	392,8	384,2	4,6	349,9	418,6	-3,2	-2,2
Otro	37,4	36,2	28,1	29,4	11,8	22,6	36,2	-	-
Área de residencia									
Urbana	**11 753,6**	**11 872,4**	**12 035,1**	**12 389,5**	**1,3**	**12 062,7**	**12 716,4**	**2,4**	**3,0**
Empleador/patrono	596,1	565,7	545,6	589,5	3,4	549,8	629,3	-0,4	8,1
Trabajador independiente	3 683,5	3 806,0	3 804,0	4 013,4	1,7	3 878,2	4 148,5	2,5	5,5
Asalariado 1/	6 388,2	6 450,2	6 603,2	6 682,1	1,5	6 484,6	6 879,7	3,3	1,2
Trabajador familiar no remunerado	686,9	699,1	696,7	723,2	3,6	672,9	773,6	0,1	3,8
Trabajador del hogar	371,4	328,1	369,0	361,4	4,8	327,4	395,5	-2,8	-2,1
Otro	27,4	23,3	16,4	19,8	15,9	13,6	26,0	-	-
Rural	**3 929,3**	**3 924,4**	**3 884,2**	**3 807,6**	**1,4**	**3 706,7**	**3 908,5**	**-1,0**	**-2,0**
Empleador/patrono	171,6	136,3	118,4	111,4	4,9	100,7	122,0	-6,5	-5,9
Trabajador independiente	1 730,5	1 742,7	1 775,7	1 804,2	1,5	1 750,9	1 857,6	0,5	1,6
Asalariado 1/	887,9	938,1	889,8	876,6	2,4	834,8	918,4	-0,1	-1,5
Trabajador familiar no remunerado	1 095,6	1 065,4	1 064,8	983,0	2,4	936,8	1 029,2	-3,0	-7,7
Trabajador del hogar	33,7	29,0	23,8	22,8	9,8	18,4	27,2	-8,1	-4,0
Otro	10,0	12,9	11,7	9,5	14,9	6,7	12,3	-	-
Región natural									
Costa	**8 469,4**	**8 487,4**	**8 583,1**	**8 841,9**	**1,9**	**8 508,0**	**9 175,9**	**1,8**	**3,0**
Empleador/patrono	398,9	387,1	382,0	404,3	4,5	368,7	440,0	-1,0	5,8
Trabajador independiente	2 504,2	2 587,5	2 519,6	2 712,6	2,4	2 584,5	2 840,7	1,8	7,7
Asalariado 1/	4 828,6	4 851,9	4 983,8	5 039,8	2,1	4 836,0	5 243,6	2,8	1,1
Trabajador familiar no remunerado	408,9	383,3	387,1	370,0	4,8	335,2	404,9	-2,1	-4,4
Trabajador del hogar	310,6	266,1	302,1	303,3	5,6	270,3	336,3	-2,6	0,4
Otro	18,1	11,5	8,5	12,0	20,4	7,2	16,8	-	-
Sierra	**5 174,9**	**5 242,2**	**5 290,0**	**5 253,5**	**2,3**	**5 018,2**	**5 488,7**	**1,0**	**-0,7**
Empleador/patrono	238,4	193,5	177,5	193,0	5,1	173,6	212,3	-2,2	8,7
Trabajador independiente	2 055,1	2 104,5	2 198,7	2 175,1	2,4	2 073,7	2 276,4	1,6	-1,1
Asalariado 1/	1 754,7	1 803,1	1 785,4	1 805,7	3,0	1 698,1	1 913,2	2,9	1,1
Trabajador familiar no remunerado	1 047,7	1 062,1	1 057,7	1 015,4	3,0	955,4	1 075,4	-1,7	-4,0
Trabajador del hogar	63,8	60,1	56,7	52,1	8,9	43,1	61,2	-4,9	-8,1
Otro	15,1	18,9	13,9	12,3	16,9	8,2	16,3	-	-
Selva	**2 038,6**	**2 067,2**	**2 046,2**	**2 101,7**	**3,5**	**1 957,9**	**2 245,5**	**1,3**	**2,7**
Empleador/patrono	130,4	121,4	104,5	103,6	6,6	90,2	117,1	-2,9	-0,9
Trabajador independiente	854,7	856,7	861,4	930,0	3,6	863,5	996,5	2,3	8,0
Asalariado 1/	692,8	733,4	723,9	713,3	4,2	654,8	771,8	3,0	-1,5
Trabajador familiar no remunerado	325,9	319,1	316,7	320,8	5,1	288,9	352,7	-2,0	1,3
Trabajador del hogar	30,6	30,8	34,1	28,9	11,3	22,5	35,3	-5,3	-15,3
Otro	4,2	5,8	5,7	5,1	26,1	2,5	7,8	-	-

1/ Comprende empleado y obrero.

Fuente: Instituto Nacional de Estadística e Informática - Encuesta Nacional de Hogares.

CUADRO Nº 2.14

PERÚ: POBLACIÓN ECONÓMICAMENTE ACTIVA OCUPADA, SEGÚN CATEGORÍA DE OCUPACIÓN Y DEPARTAMENTO, 2007 - 2016

(Porcentaje)

Categoría de ocupación / Departamento	2007	2008	2009	2010	2011	2012	2013	2014	2015	2016
Amazonas	**100,0**	**100,0**	**100,0**	**100,0**	**100,0**	**100,0**	**100,0**	**100,0**	**100,0**	**100,0**
Empleador/patrono	9,0	9,0	8,3	9,3	8,7	8,4	5,4	5,9	5,0	5,5
Trabajador independiente	41,1	41,6	43,6	43,1	42,1	42,0	42,0	42,0	45,3	42,7
Asalariado 1/	24,0	25,6	25,5	25,9	23,9	25,7	29,1	28,8	26,9	31,0
Trabajador familiar no remunerado	23,7	21,9	21,2	20,1	23,7	22,9	22,2	22,3	21,3	19,8
Trabajador del hogar	1,7	1,3	1,2	1,3	1,2	0,7	1,2	1,0	1,3	0,8
Otro	0,4	0,5	0,2	0,3	0,4	0,3	0,1	0,1	0,1	0,2
Áncash	**100,0**	**100,0**	**100,0**	**100,0**	**100,0**	**100,0**	**100,0**	**100,0**	**100,0**	**100,0**
Empleador/patrono	5,5	4,7	5,6	6,7	5,5	5,2	4,9	4,8	3,5	3,7
Trabajador independiente	33,8	34,8	31,9	34,3	36,9	38,3	38,1	38,6	38,3	39,6
Asalariado 1/	38,0	36,2	40,3	40,0	39,0	39,3	41,3	38,7	39,7	40,4
Trabajador familiar no remunerado	20,6	21,5	19,6	16,7	16,5	14,8	14,2	16,5	16,4	14,4
Trabajador del hogar	1,5	2,1	1,9	1,8	1,5	1,4	1,2	1,2	1,4	1,7
Otro	0,6	0,6	0,6	0,5	0,6	1,0	0,2	0,2	0,7	0,0
Apurímac	**100,0**	**100,0**	**100,0**	**100,0**	**100,0**	**100,0**	**100,0**	**100,0**	**100,0**	**100,0**
Empleador/patrono	2,7	1,9	1,1	4,8	5,0	4,3	5,1	3,1	1,6	1,3
Trabajador independiente	40,5	39,7	42,8	40,8	44,9	46,0	39,4	39,3	38,7	40,3
Asalariado 1/	19,7	22,2	21,7	23,9	26,1	25,9	28,2	30,7	32,6	32,3
Trabajador familiar no remunerado	35,2	34,5	32,7	29,5	23,0	22,6	26,4	25,6	26,2	25,4
Trabajador del hogar	1,3	0,6	1,2	0,7	0,7	1,0	0,7	1,2	0,8	0,7
Otro	0,5	1,1	0,5	0,3	0,3	0,3	0,1	0,0	0,0	0,1
Arequipa	**100,0**	**100,0**	**100,0**	**100,0**	**100,0**	**100,0**	**100,0**	**100,0**	**100,0**	**100,0**
Empleador/patrono	8,1	7,8	7,6	6,9	7,6	6,0	5,3	4,6	4,9	4,2
Trabajador independiente	33,7	31,4	31,3	33,1	29,7	29,1	31,9	31,3	33,7	32,4
Asalariado 1/	46,1	51,3	50,7	49,4	52,1	56,1	55,3	55,6	53,6	55,3
Trabajador familiar no remunerado	8,5	6,7	6,8	7,7	7,2	6,2	5,2	6,0	6,0	5,6
Trabajador del hogar	3,1	2,7	2,3	2,4	2,7	2,4	2,0	2,2	1,7	2,1
Otro	0,3	0,2	1,2	0,4	0,7	0,2	0,3	0,2	0,0	0,3
Ayacucho	**100,0**	**100,0**	**100,0**	**100,0**	**100,0**	**100,0**	**100,0**	**100,0**	**100,0**	**100,0**
Empleador/patrono	5,7	4,6	5,2	7,1	5,4	6,1	4,0	4,6	4,3	3,6
Trabajador independiente	38,4	39,9	41,6	40,3	42,0	40,3	43,1	42,7	42,7	42,7
Asalariado 1/	26,9	26,8	27,7	30,0	26,9	29,6	28,1	31,9	33,3	34,3
Trabajador familiar no remunerado	26,7	25,4	23,3	21,1	24,0	21,9	23,3	19,7	18,2	18,1
Trabajador del hogar	2,0	2,0	1,6	0,7	1,1	1,1	1,1	0,6	1,1	0,8
Otro	0,4	1,4	0,7	0,8	0,5	0,9	0,4	0,5	0,3	0,5
Cajamarca	**100,0**	**100,0**	**100,0**	**100,0**	**100,0**	**100,0**	**100,0**	**100,0**	**100,0**	**100,0**
Empleador/patrono	3,7	6,3	4,7	3,5	3,1	3,7	3,5	3,3	2,2	3,1
Trabajador independiente	40,0	39,8	37,8	39,3	38,7	43,1	44,8	44,6	46,9	45,9
Asalariado 1/	24,7	23,1	26,5	28,1	27,7	29,0	26,3	29,9	26,0	26,2
Trabajador familiar no remunerado	29,1	29,0	28,2	26,8	29,3	22,9	24,4	20,6	23,9	23,3
Trabajador del hogar	2,3	1,6	2,2	2,0	1,0	1,1	0,8	1,3	0,6	1,4
Otro	0,2	0,3	0,6	0,3	0,3	0,2	0,2	0,3	0,4	0,2
Callao	**100,0**	**100,0**	**100,0**	**100,0**	**100,0**	**100,0**	**100,0**	**100,0**	**100,0**	**100,0**
Empleador/patrono	4,1	3,7	4,6	4,1	5,1	4,9	5,2	3,2	3,7	4,3
Trabajador independiente	23,4	26,5	27,5	26,4	27,5	27,7	24,8	24,5	24,0	26,3
Asalariado 1/	64,0	63,1	61,0	61,7	59,2	60,7	63,1	65,7	66,3	63,1
Trabajador familiar no remunerado	4,2	2,8	3,3	3,0	3,9	2,9	2,7	3,2	2,5	2,2
Trabajador del hogar	4,3	4,0	3,5	4,8	4,1	3,7	4,2	3,4	3,5	3,9
Otro	0,1	0,0	0,2	0,0	0,2	0,0	0,1	0,0	0,1	0,1
Cusco	**100,0**	**100,0**	**100,0**	**100,0**	**100,0**	**100,0**	**100,0**	**100,0**	**100,0**	**100,0**
Empleador/patrono	5,5	4,7	5,9	5,5	4,4	4,8	6,1	5,0	3,1	4,8
Trabajador independiente	38,6	39,6	36,5	40,2	41,7	38,3	39,7	41,1	44,2	43,7
Asalariado 1/	28,9	28,0	30,9	30,8	29,9	36,9	33,2	31,5	30,3	31,1
Trabajador familiar no remunerado	24,1	25,4	25,1	22,5	22,9	18,9	19,4	20,8	21,2	19,7
Trabajador del hogar	1,9	1,4	1,5	0,8	0,9	0,8	1,2	0,8	0,9	0,4
Otro	1,1	0,8	0,1	0,2	0,2	0,3	0,4	0,7	0,2	0,2
Huancavelica	**100,0**	**100,0**	**100,0**	**100,0**	**100,0**	**100,0**	**100,0**	**100,0**	**100,0**	**100,0**
Empleador/patrono	2,5	3,1	3,8	5,1	5,7	5,4	3,6	2,9	2,7	3,9
Trabajador independiente	39,0	38,4	39,7	37,9	41,1	38,1	40,0	39,3	38,7	40,3
Asalariado 1/	19,7	18,6	20,3	21,9	20,5	24,3	22,7	19,7	23,0	23,3
Trabajador familiar no remunerado	37,1	37,6	34,6	32,8	31,4	31,0	32,8	37,4	34,2	31,6
Trabajador del hogar	1,3	1,5	1,0	1,3	1,0	0,5	0,4	0,4	1,0	0,7
Otro	0,3	0,8	0,6	0,9	0,2	0,6	0,5	0,3	0,3	0,2

Continúa...

CUADRO Nº 2.14

PERÚ: POBLACIÓN ECONÓMICAMENTE ACTIVA OCUPADA, SEGÚN CATEGORÍA DE OCUPACIÓN Y DEPARTAMENTO, 2007 - 2016

(Porcentaje)

Categoría de ocupación / Departamento	2007	2008	2009	2010	2011	2012	2013	2014	2015	2016
Huánuco	**100,0**	**100,0**	**100,0**	**100,0**	**100,0**	**100,0**	**100,0**	**100,0**	**100,0**	**100,0**
Empleador/patrono	6,8	8,1	7,2	7,2	7,6	6,4	7,5	5,7	7,0	5,8
Trabajador independiente	44,7	41,7	43,9	44,4	42,9	42,8	39,3	43,0	42,8	45,1
Asalariado 1/	23,1	24,7	24,9	26,1	25,3	27,2	29,6	29,3	29,3	30,8
Trabajador familiar no remunerado	23,1	22,5	21,5	20,0	22,6	21,9	21,7	20,9	19,4	16,7
Trabajador del hogar	1,8	2,5	1,8	1,6	1,1	1,4	1,5	1,0	1,3	1,3
Otro	0,5	0,6	0,6	0,7	0,5	0,3	0,3	0,1	0,2	0,4
Ica	**100,0**	**100,0**	**100,0**	**100,0**	**100,0**	**100,0**	**100,0**	**100,0**	**100,0**	**100,0**
Empleador/patrono	3,9	4,4	4,8	4,8	4,2	4,2	4,7	4,8	4,4	3,7
Trabajador independiente	32,7	34,3	33,4	33,2	33,8	33,1	31,8	31,7	30,1	30,1
Asalariado 1/	52,5	52,9	52,5	52,5	52,7	52,3	53,7	54,4	58,3	57,9
Trabajador familiar no remunerado	6,9	5,6	7,4	6,9	6,9	7,6	7,6	7,1	5,5	5,0
Trabajador del hogar	3,5	2,5	1,6	2,3	1,8	2,4	1,8	1,3	1,5	2,8
Otro	0,5	0,3	0,2	0,3	0,6	0,4	0,4	0,6	0,3	0,5
Junín	**100,0**	**100,0**	**100,0**	**100,0**	**100,0**	**100,0**	**100,0**	**100,0**	**100,0**	**100,0**
Empleador/patrono	7,5	8,1	7,4	7,8	7,1	6,0	5,8	3,9	4,9	5,4
Trabajador independiente	37,0	36,6	35,9	34,3	35,1	37,8	36,3	37,2	35,9	33,9
Asalariado 1/	37,1	36,2	35,5	39,0	38,6	36,6	39,8	40,6	40,8	39,5
Trabajador familiar no remunerado	16,3	17,0	19,6	17,2	17,9	17,2	16,9	16,7	17,2	20,1
Trabajador del hogar	1,8	1,5	1,1	1,0	0,9	1,7	0,9	1,2	0,9	0,8
Otro	0,3	0,6	0,5	0,7	0,4	0,8	0,2	0,4	0,3	0,3
La Libertad	**100,0**	**100,0**	**100,0**	**100,0**	**100,0**	**100,0**	**100,0**	**100,0**	**100,0**	**100,0**
Empleador/patrono	6,5	5,2	4,4	5,5	4,9	5,5	5,0	4,5	3,2	4,2
Trabajador independiente	37,4	38,5	36,9	35,9	35,3	33,4	32,9	36,3	37,3	36,8
Asalariado 1/	38,9	38,4	42,2	40,9	42,7	44,1	46,9	46,8	47,2	47,5
Trabajador familiar no remunerado	12,9	14,1	13,8	14,4	13,3	12,6	12,0	9,5	9,0	7,8
Trabajador del hogar	4,0	2,9	2,0	3,1	3,1	3,8	2,6	2,3	3,0	3,5
Otro	0,4	0,9	0,7	0,3	0,7	0,6	0,5	0,6	0,2	0,2
Lambayeque	**100,0**	**100,0**	**100,0**	**100,0**	**100,0**	**100,0**	**100,0**	**100,0**	**100,0**	**100,0**
Empleador/patrono	5,6	4,2	4,5	4,2	4,0	3,7	3,6	3,5	4,0	3,8
Trabajador independiente	40,3	42,9	40,4	43,0	42,0	39,9	39,3	39,4	35,9	39,6
Asalariado 1/	40,4	40,8	40,1	40,1	41,6	44,6	46,6	47,1	50,7	47,3
Trabajador familiar no remunerado	10,0	8,6	11,2	8,8	8,5	9,2	7,1	7,4	6,1	6,3
Trabajador del hogar	3,4	3,0	3,1	3,4	3,7	2,4	3,3	2,4	3,3	2,9
Otro	0,3	0,5	0,7	0,5	0,1	0,3	0,2	0,3	0,0	0,1
Provincia de Lima 2/	**100,0**	**100,0**	**100,0**	**100,0**	**100,0**	**100,0**	**100,0**	**100,0**	**100,0**	**100,0**
Empleador/patrono	5,7	5,5	5,5	5,8	4,9	5,9	4,7	4,8	4,9	5,1
Trabajador independiente	26,4	26,3	26,5	28,2	26,4	25,9	25,3	26,0	24,8	26,4
Asalariado 1/	56,8	58,2	57,8	55,8	59,5	59,4	61,8	62,1	62,4	61,2
Trabajador familiar no remunerado	4,2	3,7	3,8	4,1	4,3	4,4	3,7	3,3	3,5	3,3
Trabajador del hogar	6,8	6,3	6,3	5,9	4,8	4,5	4,4	3,8	4,4	4,0
Otro	0,1	0,0	0,1	0,1	0,1	0,0	0,1	0,0	0,0	0,0
Región Lima 3/	**100,0**	**100,0**	**100,0**	**100,0**	**100,0**	**100,0**	**100,0**	**100,0**	**100,0**	**100,0**
Empleador/patrono	7,0	4,8	7,0	6,6	5,4	5,2	3,9	4,5	3,6	3,5
Trabajador independiente	30,5	36,0	36,9	32,7	34,7	31,0	33,0	32,8	33,6	34,3
Asalariado 1/	47,3	46,7	43,8	49,0	47,5	53,9	53,9	51,6	51,0	52,1
Trabajador familiar no remunerado	11,8	8,8	9,3	8,4	9,3	8,4	7,0	8,9	9,6	8,1
Trabajador del hogar	3,3	3,4	2,8	2,7	2,9	1,6	2,1	2,1	2,1	2,0
Otro	0,1	0,3	0,2	0,6	0,2	0,0	0,1	0,0	0,1	0,0
Loreto	**100,0**	**100,0**	**100,0**	**100,0**	**100,0**	**100,0**	**100,0**	**100,0**	**100,0**	**100,0**
Empleador/patrono	4,1	4,9	4,7	5,5	4,6	4,9	3,9	5,1	4,2	3,6
Trabajador independiente	41,5	45,0	45,2	46,1	46,5	45,6	49,0	43,9	46,2	50,4
Asalariado 1/	27,8	31,6	30,9	31,8	33,9	34,2	32,8	35,2	33,2	31,0
Trabajador familiar no remunerado	22,7	15,4	15,9	13,0	11,8	12,2	11,4	13,2	13,7	12,9
Trabajador del hogar	3,5	2,8	2,9	3,0	2,6	2,3	2,5	2,3	2,3	1,9
Otro	0,4	0,2	0,4	0,6	0,6	0,7	0,3	0,3	0,4	0,2

Continúa...

CUADRO Nº 2.14
PERÚ: POBLACIÓN ECONÓMICAMENTE ACTIVA OCUPADA, SEGÚN CATEGORÍA DE OCUPACIÓN Y DEPARTAMENTO, 2007 - 2016
(Porcentaje)

Categoría de ocupación / Departamento	2007	2008	2009	2010	2011	2012	2013	2014	2015	2016
Madre de Dios	**100,0**	**100,0**	**100,0**	**100,0**	**100,0**	**100,0**	**100,0**	**100,0**	**100,0**	**100,0**
Empleador/patrono	12,7	12,7	13,3	11,9	12,9	12,8	11,0	9,0	9,4	8,4
Trabajador independiente	32,2	33,4	35,5	35,8	34,7	34,2	38,0	39,2	40,5	42,2
Asalariado 1/	41,4	38,4	36,1	36,5	39,2	39,5	39,4	40,2	39,5	39,6
Trabajador familiar no remunerado	11,9	14,1	13,8	14,7	11,5	11,6	10,1	10,1	9,6	9,0
Trabajador del hogar	1,6	0,4	0,7	0,7	0,9	1,3	0,8	1,3	0,7	0,7
Otro	0,3	1,0	0,6	0,4	0,9	0,6	0,7	0,3	0,3	0,0
Moquegua	**100,0**	**100,0**	**100,0**	**100,0**	**100,0**	**100,0**	**100,0**	**100,0**	**100,0**	**100,0**
Empleador/patrono	4,1	3,4	5,0	4,7	5,3	5,3	4,3	4,3	4,9	4,0
Trabajador independiente	31,7	32,4	32,0	31,5	34,6	34,1	33,4	33,1	36,6	36,1
Asalariado 1/	46,5	49,1	50,6	52,4	47,3	49,0	50,5	49,7	49,4	49,5
Trabajador familiar no remunerado	14,2	13,7	11,5	9,4	10,9	9,5	10,6	11,4	8,0	9,0
Trabajador del hogar	1,9	1,0	0,7	1,7	1,6	1,7	0,8	1,0	0,8	1,0
Otro	1,5	0,3	0,3	0,4	0,3	0,4	0,4	0,5	0,3	0,4
Pasco	**100,0**	**100,0**	**100,0**	**100,0**	**100,0**	**100,0**	**100,0**	**100,0**	**100,0**	**100,0**
Empleador/patrono	3,0	3,7	5,5	5,5	6,5	4,9	4,0	4,6	3,9	5,0
Trabajador independiente	35,3	36,9	34,6	36,5	36,8	36,5	36,0	38,4	41,3	37,5
Asalariado 1/	38,7	36,8	34,9	35,1	37,0	37,4	40,0	39,1	36,2	39,9
Trabajador familiar no remunerado	20,3	20,6	23,6	21,4	17,8	20,5	18,6	16,5	17,4	16,6
Trabajador del hogar	1,8	1,6	1,0	1,4	1,6	0,7	1,2	1,4	1,0	0,8
Otro	0,8	0,4	0,4	0,0	0,3	0,0	0,2	0,0	0,2	0,1
Piura	**100,0**	**100,0**	**100,0**	**100,0**	**100,0**	**100,0**	**100,0**	**100,0**	**100,0**	**100,0**
Empleador/patrono	7,0	5,5	4,7	5,2	5,5	4,9	4,3	3,8	3,4	3,4
Trabajador independiente	43,2	40,6	37,5	38,9	40,7	39,8	39,5	41,7	40,1	41,6
Asalariado 1/	36,6	38,5	42,2	41,9	40,4	43,8	43,2	43,7	44,4	44,4
Trabajador familiar no remunerado	10,3	12,7	12,0	10,4	10,3	9,0	9,1	7,7	9,7	8,2
Trabajador del hogar	2,4	2,5	3,3	3,1	2,8	2,3	3,5	2,9	2,2	2,0
Otro	0,4	0,2	0,2	0,5	0,2	0,2	0,4	0,2	0,3	0,4
Puno	**100,0**	**100,0**	**100,0**	**100,0**	**100,0**	**100,0**	**100,0**	**100,0**	**100,0**	**100,0**
Empleador/patrono	3,6	4,2	3,4	3,2	2,5	2,7	4,1	2,2	2,5	2,5
Trabajador independiente	42,5	43,5	45,2	42,4	45,5	46,6	41,9	41,9	43,7	43,7
Asalariado 1/	26,7	28,7	28,6	30,1	28,6	28,6	32,6	33,0	33,7	33,6
Trabajador familiar no remunerado	25,8	21,9	20,6	23,1	22,3	21,1	19,9	21,6	18,9	19,6
Trabajador del hogar	0,6	1,0	1,1	0,8	0,7	0,9	1,2	0,7	0,9	0,4
Otro	0,8	0,8	1,1	0,4	0,4	0,2	0,3	0,7	0,3	0,3
San Martín	**100,0**	**100,0**	**100,0**	**100,0**	**100,0**	**100,0**	**100,0**	**100,0**	**100,0**	**100,0**
Empleador/patrono	9,2	9,9	9,9	10,8	10,1	10,6	9,0	7,2	7,0	5,5
Trabajador independiente	39,4	38,3	38,5	35,3	36,4	38,4	38,6	38,9	37,4	42,4
Asalariado 1/	29,8	33,7	33,2	37,4	36,4	38,1	36,4	39,4	41,0	38,7
Trabajador familiar no remunerado	19,4	15,8	15,8	14,1	15,1	11,2	14,7	13,3	11,8	11,8
Trabajador del hogar	2,0	2,0	2,1	1,9	1,8	1,3	1,3	1,2	2,6	1,5
Otro	0,3	0,4	0,4	0,6	0,2	0,3	0,0	0,0	0,1	0,1

Continúa...

CUADRO Nº 2.14

PERÚ: POBLACIÓN ECONÓMICAMENTE ACTIVA OCUPADA, SEGÚN CATEGORÍA DE OCUPACIÓN Y DEPARTAMENTO, 2007 - 2016

(Porcentaje)

Conclusión.

Categoría de ocupación / Departamento	2007	2008	2009	2010	2011	2012	2013	2014	2015	2016
Tacna	**100,0**	**100,0**	**100,0**	**100,0**	**100,0**	**100,0**	**100,0**	**100,0**	**100,0**	**100,0**
Empleador/patrono	5,6	4,8	5,6	7,5	6,7	6,5	6,8	5,8	5,3	4,4
Trabajador independiente	34,0	33,0	38,1	31,2	36,6	32,8	35,2	34,9	34,6	37,1
Asalariado 1/	46,6	49,3	44,9	51,3	45,6	50,8	47,4	48,9	51,5	50,0
Trabajador familiar no remunerado	11,3	10,5	8,6	7,8	9,2	8,0	8,9	8,6	6,3	6,9
Trabajador del hogar	2,2	1,3	2,2	2,0	1,4	1,6	1,5	1,6	2,1	1,4
Otro	0,4	1,0	0,6	0,2	0,5	0,3	0,2	0,3	0,2	0,2
Tumbes	**100,0**	**100,0**	**100,0**	**100,0**	**100,0**	**100,0**	**100,0**	**100,0**	**100,0**	**100,0**
Empleador/patrono	7,4	6,6	4,9	6,5	4,5	4,0	4,3	2,8	2,4	2,2
Trabajador independiente	43,4	43,9	46,1	42,4	45,1	45,5	48,1	49,6	48,3	49,9
Asalariado 1/	40,1	42,8	40,6	42,4	41,9	42,0	41,2	42,2	44,7	41,0
Trabajador familiar no remunerado	6,1	5,1	6,2	6,8	6,3	6,1	5,1	4,2	2,5	4,5
Trabajador del hogar	2,8	1,3	1,8	1,6	1,5	1,8	1,2	0,9	2,0	1,8
Otro	0,2	0,2	0,5	0,2	0,7	0,5	0,1	0,2	0,1	0,6
Ucayali	**100,0**	**100,0**	**100,0**	**100,0**	**100,0**	**100,0**	**100,0**	**100,0**	**100,0**	**100,0**
Empleador/patrono	6,9	6,6	8,2	8,0	7,6	5,9	4,3	4,8	3,6	4,5
Trabajador independiente	41,7	43,3	41,6	42,1	41,8	42,3	41,1	41,6	42,1	42,5
Asalariado 1/	35,4	36,2	36,1	33,6	35,3	37,2	40,0	40,2	41,7	39,8
Trabajador familiar no remunerado	13,1	10,8	11,5	14,3	13,2	12,1	12,0	10,8	11,0	11,5
Trabajador del hogar	2,5	2,8	2,2	1,7	1,6	2,2	2,2	2,3	1,3	1,4
Otro	0,5	0,3	0,5	0,4	0,4	0,3	0,4	0,3	0,3	0,2

1/ Comprende empleado y obrero.

2/ Comprende los 43 distritos que conforman la provincia de Lima.

3/ Comprende las provincias de: Barranca, Cajatambo, Canta, Cañete, Huaral, Huarochiri, Huaura, Oyón y Yauyos.

Fuente: Instituto Nacional de Estadística e Informática - Encuesta Nacional de Hogares.

CUADRO Nº 2.15
PERÚ: POBLACIÓN ECONÓMICAMENTE ACTIVA OCUPADA, SEGÚN PRINCIPAL OCUPACIÓN, ÁREA DE RESIDENCIA Y REGIÓN NATURAL, 2007 - 2016
(Porcentaje)

Principal ocupación / Área de residencia/ Región natural	2007	2008	2009	2010	2011	2012
Total	**14 197,9**	**14 459,0**	**14 762,4**	**15 092,5**	**15 307,4**	**15 542,7**
Fuerzas Armadas y Policiales	126,5	107,4	111,6	109,5	122,9	116,8
Miembros Poder Ejecutivo y Directores Empresas	53,8	78,0	88,2	83,8	82,6	86,8
Profesionales, Científicos e Intelectuales	945,5	988,5	1 088,5	1 031,3	1 097,6	1 182,0
Técnicos y trabajadores asimilados	967,7	946,1	962,1	1 030,7	1 041,8	1 103,0
Jefes y empleados de oficina	599,8	736,1	754,6	788,1	894,7	997,1
Trabajadores calificados de servicios personales	508,7	559,7	654,0	749,1	728,3	733,3
Comerciantes y Vendedores	1 393,5	1 382,7	1 579,9	1 662,3	1 691,1	1 789,2
Agricultores trabajadores calificados agropecuarios	1 887,3	1 920,5	1 892,4	1 887,7	1 934,9	1 939,4
Obreros de manufactura y minas	1 317,2	1 370,5	1 278,0	1 309,3	1 325,7	1 358,3
Obreros de construcción y choferes	1 078,2	1 211,3	1 259,2	1 343,8	1 449,4	1 398,5
Vendedores ambulantes	917,6	956,6	703,6	698,8	658,6	670,3
Trabajadores no calificados de servicios personales	4 402,0	4 201,5	4 390,3	4 398,3	4 279,9	4 168,2
Área de residencia						
Urbana	**10 013,0**	**10 303,0**	**10 583,4**	**10 979,9**	**11 248,7**	**11 548,2**
Fuerzas Armadas y Policiales	124,6	104,8	108,5	106,9	121,6	115,5
Miembros Poder Ejecutivo y Directores Empresas	44,4	68,2	78,0	76,9	71,2	75,1
Profesionales, Científicos e Intelectuales	895,6	931,7	1 035,5	983,3	1 047,3	1 131,4
Técnicos y trabajadores asimilados	930,3	915,1	930,0	993,5	1 001,7	1 066,9
Jefes y empleados de oficina	579,4	709,7	730,8	757,9	858,6	958,3
Trabajadores calificados de servicios personales	458,1	508,0	591,9	678,9	661,0	663,7
Comerciantes y Vendedores	1 206,8	1 200,4	1 363,8	1 452,1	1 481,1	1 579,3
Agricultores trabajadores calificados agropecuarios	424,9	437,5	427,1	437,5	465,9	459,7
Obreros de manufactura y minas	1 113,2	1 167,2	1 082,7	1 123,0	1 149,2	1 191,6
Obreros de construcción y choferes	985,6	1 107,2	1 147,4	1 224,3	1 326,5	1 278,0
Vendedores ambulantes	834,9	870,3	642,7	637,5	601,9	623,6
Trabajadores no calificados de servicios personales	2 415,2	2 282,9	2 445,0	2 508,1	2 462,7	2 405,0
Rural	**4 184,9**	**4 156,0**	**4 179,1**	**4 112,6**	**4 058,7**	**3 994,5**
Fuerzas Armadas y Policiales	2,0	2,6	3,1	2,6	1,3	1,3
Miembros Poder Ejecutivo y Directores Empresas	9,4	9,8	10,3	6,9	11,4	11,7
Profesionales, Científicos e Intelectuales	49,9	56,8	53,1	48,0	50,3	50,5
Técnicos y trabajadores asimilados	37,4	31,0	32,1	37,2	40,0	36,0
Jefes y empleados de oficina	20,5	26,4	23,8	30,2	36,0	38,8
Trabajadores calificados de servicios personales	50,6	51,7	62,1	70,2	67,3	69,5
Comerciantes y Vendedores	186,7	182,3	216,1	210,2	210,0	209,9
Agricultores trabajadores calificados agropecuarios	1 462,4	1 483,1	1 465,3	1 450,2	1 469,0	1 479,7
Obreros de manufactura y minas	204,0	203,2	195,3	186,2	176,5	166,7
Obreros de construcción y choferes	92,6	104,1	111,7	119,4	122,9	120,4
Vendedores ambulantes	82,7	86,4	60,9	61,3	56,7	46,7
Trabajadores no calificados de servicios personales	1 986,7	1 918,6	1 945,3	1 890,2	1 817,2	1 763,2

Continúa...

CUADRO Nº 2.15
PERÚ: POBLACIÓN ECONÓMICAMENTE ACTIVA OCUPADA, SEGÚN PRINCIPAL OCUPACIÓN, ÁREA DE RESIDENCIA Y REGIÓN NATURAL, 2007 - 2016
(Porcentaje)

Principal ocupación / Área de residencia/ Región natural	2007	2008	2009	2010	2011	2012
Región natural						
Costa	**7 519,2**	**7 650,7**	**7 855,3**	**8 100,0**	**8 195,1**	**8 433,1**
Fuerzas Armadas y Policiales	97,3	82,5	85,2	82,5	97,4	90,9
Miembros Poder Ejecutivo y Directores Empresas	26,9	48,9	51,3	50,7	46,1	51,3
Profesionales, Científicos e Intelectuales	603,7	621,2	709,8	648,7	683,0	727,6
Técnicos y trabajadores asimilados	718,0	701,3	699,8	738,8	764,6	824,2
Jefes y empleados de oficina	447,6	547,7	542,2	560,9	642,6	726,5
Trabajadores calificados de servicios personales	348,9	377,6	437,8	481,0	461,8	470,1
Comerciantes y Vendedores	839,4	833,3	924,5	990,3	999,4	1 047,6
Agricultores trabajadores calificados agropecuarios	326,8	331,1	311,3	319,1	312,2	288,6
Obreros de manufactura y minas	830,1	830,5	786,2	816,2	835,5	871,1
Obreros de construcción y choferes	737,1	849,8	861,1	928,2	983,9	951,8
Vendedores ambulantes	599,6	610,3	488,9	489,3	453,4	478,2
Trabajadores no calificados de servicios personales	1 943,8	1 816,5	1 957,2	1 994,2	1 915,1	1 905,2
Sierra	**4 799,9**	**4 917,7**	**4 995,4**	**5 028,8**	**5 109,6**	**5 082,1**
Fuerzas Armadas y Policiales	21,9	18,3	20,7	20,4	16,9	17,8
Miembros Poder Ejecutivo y Directores Empresas	20,9	21,1	27,9	24,7	23,6	23,0
Profesionales, Científicos e Intelectuales	267,5	278,5	296,9	290,0	313,6	338,7
Técnicos y trabajadores asimilados	174,0	172,3	184,7	203,1	199,2	196,1
Jefes y empleados de oficina	111,5	128,1	139,8	149,4	177,6	188,4
Trabajadores calificados de servicios personales	96,2	121,1	138,6	167,7	168,6	164,0
Comerciantes y Vendedores	378,1	383,3	463,0	470,1	460,1	509,0
Agricultores trabajadores calificados agropecuarios	1 114,7	1 137,7	1 128,2	1 124,2	1 157,1	1 166,8
Obreros de manufactura y minas	383,9	419,6	387,3	391,7	388,7	384,5
Obreros de construcción y choferes	224,5	228,6	255,9	264,1	307,4	299,3
Vendedores ambulantes	217,0	233,8	149,1	148,1	145,6	124,9
Trabajadores no calificados de servicios personales	1 789,6	1 775,2	1 803,3	1 775,4	1 751,1	1 669,6
Selva	**1 878,7**	**1 890,6**	**1 911,8**	**1 963,7**	**2 002,6**	**2 027,6**
Fuerzas Armadas y Policiales	7,4	6,6	5,7	6,6	8,6	8,1
Miembros Poder Ejecutivo y Directores Empresas	6,0	8,0	9,1	8,4	12,9	12,4
Profesionales, Científicos e Intelectuales	74,4	88,8	81,8	92,5	101,0	115,7
Técnicos y trabajadores asimilados	75,7	72,5	77,6	88,8	77,9	82,7
Jefes y empleados de oficina	40,8	60,2	72,6	77,8	74,5	82,2
Trabajadores calificados de servicios personales	63,6	61,0	77,6	100,4	97,9	99,2
Comerciantes y Vendedores	176,0	166,1	192,4	201,9	231,7	232,6
Agricultores trabajadores calificados agropecuarios	445,8	451,7	452,9	444,4	465,5	484,1
Obreros de manufactura y minas	103,1	120,4	104,5	101,3	101,4	102,7
Obreros de construcción y choferes	116,5	132,9	142,1	151,5	158,0	147,4
Vendedores ambulantes	101,0	112,5	65,7	61,4	59,5	67,2
Trabajadores no calificados de servicios personales	668,5	609,9	629,8	628,6	613,7	593,4

Continúa...

CUADRO Nº 2.15
PERÚ: POBLACIÓN ECONÓMICAMENTE ACTIVA OCUPADA, SEGÚN PRINCIPAL OCUPACIÓN, ÁREA DE RESIDENCIA Y REGIÓN NATURAL, 2007 - 2016

(Porcentaje)

Principal ocupación / Área de residencia/ Región natural	2014	2015	2016	Tasa de crecimiento promedio anual (%) 2007 - 2016	Variación porcentual 2016/2015
Total	**15 796,8**	**15 919,2**	**16 197,1**	**1,5**	**1,7**
Fuerzas Armadas y Policiales	100,9	102,9	112,0	-1,3	8,9
Miembros Poder Ejecutivo y Directores Empresas	78,5	71,4	78,7	4,3	10,3
Profesionales, Científicos e Intelectuales	1 199,0	1 149,5	1 198,0	2,7	4,2
Técnicos y trabajadores asimilados	1 071,5	1 104,0	1 176,9	2,2	6,6
Jefes y empleados de oficina	1 049,6	960,3	987,7	5,7	2,9
Trabajadores calificados de servicios personales	827,7	804,6	858,3	6,0	6,7
Comerciantes y Vendedores	1 821,2	1 773,7	1 837,1	3,1	3,6
Agricultores trabajadores calificados agropecuarios	1 955,1	1 982,2	2 082,0	1,1	5,0
Obreros de manufactura y minas	1 264,0	1 284,2	1 280,8	-0,3	-0,3
Obreros de construcción y choferes	1 517,1	1 566,9	1 582,3	4,4	1,0
Vendedores ambulantes	670,3	617,7	599,8	-4,6	-2,9
Trabajadores no calificados de servicios personales	4 241,8	4 501,8	4 403,4	0,0	-2,2
Área de residencia					
Urbana	**11 872,4**	**12 035,0**	**12 389,5**	**2,4**	**2,9**
Fuerzas Armadas y Policiales	97,8	100,7	109,4	-1,4	8,6
Miembros Poder Ejecutivo y Directores Empresas	70,1	64,4	72,6	5,6	12,7
Profesionales, Científicos e Intelectuales	1 143,7	1 101,5	1 157,1	2,9	5,0
Técnicos y trabajadores asimilados	1 030,1	1 067,3	1 145,3	2,3	7,3
Jefes y empleados de oficina	1 012,3	927,9	954,5	5,7	2,9
Trabajadores calificados de servicios personales	755,2	741,8	784,5	6,2	5,8
Comerciantes y Vendedores	1 615,5	1 569,6	1 635,3	3,4	4,2
Agricultores trabajadores calificados agropecuarios	500,9	512,0	600,2	3,9	17,2
Obreros de manufactura y minas	1 098,1	1 132,4	1 127,5	0,1	-0,4
Obreros de construcción y choferes	1 392,8	1 452,9	1 461,3	4,5	0,6
Vendedores ambulantes	628,5	581,5	565,3	-4,2	-2,8
Trabajadores no calificados de servicios personales	2 527,4	2 782,9	2 776,5	1,6	-0,2
Rural	**3 924,4**	**3 884,2**	**3 807,6**	**-1,0**	**-2,0**
Fuerzas Armadas y Policiales	3,1	2,2	2,7	3,5	20,4
Miembros Poder Ejecutivo y Directores Empresas	8,4	7,0	6,1	-4,7	-12,0
Profesionales, Científicos e Intelectuales	55,3	48,0	40,9	-2,2	-14,8
Técnicos y trabajadores asimilados	41,4	36,7	31,6	-1,8	-13,7
Jefes y empleados de oficina	37,3	32,5	33,2	5,5	2,3
Trabajadores calificados de servicios personales	72,5	62,8	73,9	4,3	17,7
Comerciantes y Vendedores	205,8	204,1	201,8	0,9	-1,1
Agricultores trabajadores calificados agropecuarios	1 454,2	1 470,2	1 481,8	0,1	0,8
Obreros de manufactura y minas	165,9	151,8	153,3	-3,1	1,0
Obreros de construcción y choferes	124,3	114,0	120,9	3,0	6,1
Vendedores ambulantes	41,8	36,2	34,5	-9,3	-4,7
Trabajadores no calificados de servicios personales	1 714,4	1 718,9	1 626,9	-2,2	-5,4

Continúa...

CUADRO Nº 2.15
PERÚ: POBLACIÓN ECONÓMICAMENTE ACTIVA OCUPADA, SEGÚN PRINCIPAL OCUPACIÓN, ÁREA DE RESIDENCIA Y REGIÓN NATURAL, 2007 - 2016

(Porcentaje)

Conclusión.

Principal ocupación / Área de residencia/ Región natural	2014	2015	2016	Tasa de crecimiento promedio anual (%) 2007 - 2016	Variación porcentual 2016/2015
Región natural					
Costa	**8 487,4**	**8 583,0**	**8 841,9**	**1,8**	**3,0**
Fuerzas Armadas y Policiales	71,6	77,6	83,1	-1,7	7,2
Miembros Poder Ejecutivo y Directores Empresas	47,3	44,6	41,2	4,8	-7,5
Profesionales, Científicos e Intelectuales	790,9	754,5	803,4	3,2	6,5
Técnicos y trabajadores asimilados	794,7	802,5	886,2	2,4	10,4
Jefes y empleados de oficina	764,5	705,0	727,0	5,5	3,1
Trabajadores calificados de servicios personales	544,5	514,6	545,8	5,1	6,1
Comerciantes y Vendedores	1 068,8	1 023,1	1 091,3	3,0	6,7
Agricultores trabajadores calificados agropecuarios	307,0	296,7	326,9	0,0	10,2
Obreros de manufactura y minas	791,8	821,4	802,7	-0,4	-2,3
Obreros de construcción y choferes	982,5	1 063,4	1 073,0	4,3	0,9
Vendedores ambulantes	492,0	438,0	434,9	-3,5	-0,7
Trabajadores no calificados de servicios personales	1 832,0	2 041,7	2 026,5	0,5	-0,7
Sierra	**5 242,2**	**5 290,0**	**5 253,5**	**1,0**	**-0,7**
Fuerzas Armadas y Policiales	20,4	15,8	20,9	-0,5	32,9
Miembros Poder Ejecutivo y Directores Empresas	22,8	17,0	29,8	4,0	75,5
Profesionales, Científicos e Intelectuales	297,3	292,4	305,2	1,5	4,4
Técnicos y trabajadores asimilados	199,0	208,4	206,4	1,9	-1,0
Jefes y empleados de oficina	202,8	180,3	183,8	5,7	1,9
Trabajadores calificados de servicios personales	176,6	182,9	191,1	7,9	4,5
Comerciantes y Vendedores	517,1	516,4	511,5	3,4	-1,0
Agricultores trabajadores calificados agropecuarios	1 181,7	1 226,2	1 259,1	1,4	2,7
Obreros de manufactura y minas	371,5	372,7	371,4	-0,4	-0,3
Obreros de construcción y choferes	368,1	347,3	335,1	4,5	-3,5
Vendedores ambulantes	117,9	127,4	110,9	-7,2	-13,0
Trabajadores no calificados de servicios personales	1 766,9	1 803,3	1 728,3	-0,4	-4,2
Selva	**2 067,2**	**2 046,2**	**2 101,7**	**1,3**	**2,7**
Fuerzas Armadas y Policiales	8,9	9,6	8,0	0,9	-16,7
Miembros Poder Ejecutivo y Directores Empresas	8,4	9,8	7,7	2,8	-21,7
Profesionales, Científicos e Intelectuales	110,9	102,6	89,4	2,1	-12,9
Técnicos y trabajadores asimilados	77,8	93,1	84,3	1,2	-9,5
Jefes y empleados de oficina	82,3	75,0	76,9	7,3	2,5
Trabajadores calificados de servicios personales	106,7	107,0	121,4	7,5	13,4
Comerciantes y Vendedores	235,3	234,2	234,4	3,2	0,1
Agricultores trabajadores calificados agropecuarios	466,5	459,3	496,1	1,2	8,0
Obreros de manufactura y minas	100,7	90,1	106,7	0,4	18,4
Obreros de construcción y choferes	166,5	156,2	174,2	4,6	11,5
Vendedores ambulantes	60,4	52,4	54,0	-6,7	3,1
Trabajadores no calificados de servicios personales	642,9	656,8	648,6	-0,3	-1,2

Fuente: Instituto Nacional de Estadística e Informática - Encuesta Nacional de Hogares.

CUADRO Nº 2.16

PERÚ: POBLACIÓN ECONÓMICAMENTE ACTIVA OCUPADA, SEGÚN PRINCIPAL OCUPACIÓN Y DEPARTAMENTO, 2007 - 2016

(Porcentaje)

Principal ocupación / Departamento	2007	2008	2009	2010	2011	2012	2013	2014	2015	2016
Amazonas	**100,0**	**100,0**	**100,0**	**100,0**	**100,0**	**100,0**	**100,0**	**100,0**	**100,0**	**100,0**
Fuerzas Armadas y Policiales	0,3	0,4	0,3	0,4	0,5	0,8	0,2	0,2	0,5	0,2
Miembros Poder Ejecutivo y Directores Empresas	0,7	0,4	0,9	0,2	0,7	0,5	1,0	0,7	0,8	0,5
Profesionales, Científicos e Intelectuales	3,3	4,1	3,5	3,5	3,4	5,3	5,5	4,3	4,8	5,5
Técnicos y trabajadores asimilados	2,6	1,9	3,1	2,1	2,5	2,2	1,6	2,6	2,2	2,7
Jefes y empleados de oficina	1,8	1,7	2,6	2,4	2,1	3,0	3,8	2,4	3,0	3,5
Trabajadores calificados de servicios personales	2,7	2,6	2,6	2,3	2,2	2,6	2,3	2,6	2,6	2,8
Comerciantes y Vendedores	7,1	7,3	9,2	9,9	9,4	6,5	6,9	8,5	7,2	7,7
Agricultores trabajadores calificados agropecuarios	32,2	32,8	31,3	32,3	32,2	32,6	29,7	30,1	34,3	31,6
Obreros de manufactura y minas	5,1	4,3	4,5	4,3	4,1	4,4	3,9	4,5	4,1	4,8
Obreros de construcción y choferes	3,2	3,8	5,1	6,3	4,4	4,9	5,2	4,1	4,0	4,3
Vendedores ambulantes	2,7	2,7	2,4	2,5	2,1	2,0	2,4	2,3	2,1	2,1
Trabajadores no calificados de servicios personales	38,3	37,9	34,6	34,0	36,4	35,2	37,4	37,6	34,4	34,2
Ancash	**100,0**	**100,0**	**100,0**	**100,0**	**100,0**	**100,0**	**100,0**	**100,0**	**100,0**	**100,0**
Fuerzas Armadas y Policiales	0,2	0,1	0,1	0,2	0,3	0,2	0,5	0,2	0,5	0,4
Miembros Poder Ejecutivo y Directores Empresas	0,3	0,2	0,4	0,2	0,4	0,3	0,2	0,6	0,3	0,5
Profesionales, Científicos e Intelectuales	5,2	5,5	6,0	6,0	6,6	8,1	7,0	7,1	6,0	6,7
Técnicos y trabajadores asimilados	4,9	3,5	4,8	4,0	4,1	3,8	5,0	5,0	4,1	4,7
Jefes y empleados de oficina	3,4	3,6	3,3	3,3	4,1	4,6	4,2	4,4	3,5	3,5
Trabajadores calificados de servicios personales	3,1	3,9	3,9	5,6	6,3	4,9	4,9	5,2	5,7	5,3
Comerciantes y Vendedores	8,5	7,5	11,2	11,1	10,7	12,8	11,1	11,0	10,9	10,3
Agricultores trabajadores calificados agropecuarios	16,5	17,9	13,8	14,8	16,1	17,4	17,6	17,5	16,3	17,7
Obreros de manufactura y minas	7,1	6,7	7,7	8,1	7,5	8,0	6,2	5,9	7,0	6,6
Obreros de construcción y choferes	5,4	6,0	6,9	7,9	7,7	7,9	8,0	7,7	8,8	8,5
Vendedores ambulantes	5,4	5,5	2,7	2,4	3,0	2,8	3,8	3,2	2,5	3,2
Trabajadores no calificados de servicios personales	39,9	39,6	39,1	36,3	33,2	29,2	31,5	32,2	34,5	32,7
Apurímac	**100,0**	**100,0**	**100,0**	**100,0**	**100,0**	**100,0**	**100,0**	**100,0**	**100,0**	**100,0**
Fuerzas Armadas y Policiales	0,4	0,1	0,1	0,6	0,3	0,5	0,1	0,3	0,3	0,1
Miembros Poder Ejecutivo y Directores Empresas	0,8	0,2	0,7	0,3	0,4	0,2	0,3	0,1	0,8	0,7
Profesionales, Científicos e Intelectuales	5,0	5,7	4,8	5,4	5,2	6,2	5,3	5,9	5,0	4,4
Técnicos y trabajadores asimilados	1,5	1,6	1,7	2,4	1,6	3,0	2,2	2,8	2,9	2,1
Jefes y empleados de oficina	1,0	2,1	2,8	1,9	3,1	2,7	4,1	2,5	1,9	2,4
Trabajadores calificados de servicios personales	1,8	1,2	1,8	2,5	2,9	3,3	2,8	2,7	2,9	3,1
Comerciantes y Vendedores	7,3	6,7	11,0	10,9	10,2	9,7	11,5	8,1	8,2	9,7
Agricultores trabajadores calificados agropecuarios	30,1	26,1	30,5	31,8	31,2	31,6	28,8	27,3	25,6	25,9
Obreros de manufactura y minas	2,2	3,6	3,3	2,3	4,2	3,6	2,6	2,7	3,1	1,9
Obreros de construcción y choferes	3,2	3,6	2,8	2,3	3,5	3,0	2,7	3,7	3,3	5,4
Vendedores ambulantes	2,5	3,5	1,0	1,6	2,4	1,2	1,6	1,8	1,4	0,8
Trabajadores no calificados de servicios personales	44,2	45,7	39,4	38,0	35,1	34,9	38,2	42,3	44,6	43,5
Arequipa	**100,0**	**100,0**	**100,0**	**100,0**	**100,0**	**100,0**	**100,0**	**100,0**	**100,0**	**100,0**
Fuerzas Armadas y Policiales	0,9	1,1	1,7	1,7	0,8	0,4	0,7	1,1	0,5	0,9
Miembros Poder Ejecutivo y Directores Empresas	0,4	0,6	0,7	0,9	0,3	0,2	0,3	0,4	0,5	0,7
Profesionales, Científicos e Intelectuales	7,3	8,8	10,0	9,5	7,8	9,9	9,2	7,4	7,6	8,9
Técnicos y trabajadores asimilados	8,7	8,5	8,5	9,3	8,2	8,2	8,9	8,3	8,3	7,3
Jefes y empleados de oficina	4,4	6,2	5,4	5,9	6,0	6,4	6,1	7,4	6,6	5,6
Trabajadores calificados de servicios personales	4,4	4,9	5,2	5,4	4,6	5,1	6,9	5,5	5,6	6,4
Comerciantes y Vendedores	12,0	11,0	11,5	11,8	10,5	12,0	12,5	11,3	11,5	13,2
Agricultores trabajadores calificados agropecuarios	9,5	8,2	7,9	7,3	7,2	6,3	6,7	6,4	6,7	6,5
Obreros de manufactura y minas	9,9	11,2	9,7	10,5	11,9	11,0	10,7	10,4	10,0	10,7
Obreros de construcción y choferes	10,2	10,4	12,2	9,4	13,3	12,1	12,1	12,7	13,3	12,1
Vendedores ambulantes	5,6	5,5	4,1	4,1	4,1	4,4	4,0	4,1	3,8	3,3
Trabajadores no calificados de servicios personales	26,8	23,6	23,1	24,2	25,3	23,9	21,9	24,9	25,6	24,5
Ayacucho	**100,0**	**100,0**	**100,0**	**100,0**	**100,0**	**100,0**	**100,0**	**100,0**	**100,0**	**100,0**
Fuerzas Armadas y Policiales	0,4	0,2	0,2	0,2	0,3	0,2	0,2	0,2	0,0	0,2
Miembros Poder Ejecutivo y Directores Empresas	0,5	0,6	1,1	0,5	0,5	0,4	0,4	0,1	0,3	0,4
Profesionales, Científicos e Intelectuales	6,0	5,1	5,4	5,7	6,2	6,2	5,7	4,8	4,8	6,6
Técnicos y trabajadores asimilados	2,5	1,9	2,8	2,9	2,8	3,1	2,5	2,6	2,9	3,5
Jefes y empleados de oficina	2,0	2,2	2,0	3,2	2,5	3,6	2,6	3,9	3,5	3,4
Trabajadores calificados de servicios personales	1,7	2,1	2,1	2,5	2,6	3,5	2,7	2,4	2,6	3,1
Comerciantes y Vendedores	7,9	9,8	8,7	10,0	7,7	8,0	10,3	9,4	9,9	8,7
Agricultores trabajadores calificados agropecuarios	27,7	26,8	28,3	26,7	27,0	28,3	27,9	26,8	26,0	26,5
Obreros de manufactura y minas	4,0	4,3	5,6	5,1	5,4	4,0	4,2	4,4	4,6	4,3
Obreros de construcción y choferes	3,4	3,8	3,5	4,3	5,7	4,9	4,1	6,3	5,7	4,6
Vendedores ambulantes	5,5	5,3	4,4	4,8	4,6	5,2	3,8	4,5	4,1	2,8
Trabajadores no calificados de servicios personales	38,6	37,8	35,8	34,0	34,7	32,7	35,7	34,5	35,6	35,8

Continúa...

CUADRO Nº 2.16

PERÚ: POBLACIÓN ECONÓMICAMENTE ACTIVA OCUPADA, SEGÚN PRINCIPAL OCUPACIÓN Y DEPARTAMENTO, 2007 - 2016

(Porcentaje)

Principal ocupación / Departamento	2007	2008	2009	2010	2011	2012	2013	2014	2015	2016
Cajamarca	**100,0**	**100,0**	**100,0**	**100,0**	**100,0**	**100,0**	**100,0**	**100,0**	**100,0**	**100,0**
Fuerzas Armadas y Policiales	0,3	0,2	0,2	0,1	0,3	0,4	0,4	0,2	0,1	0,2
Miembros Poder Ejecutivo y Directores Empresas	0,3	0,4	0,4	0,4	0,6	0,6	0,2	0,2	0,4	0,2
Profesionales, Científicos e Intelectuales	4,7	4,6	5,7	6,3	7,1	6,3	5,1	5,5	5,2	4,5
Técnicos y trabajadores asimilados	2,0	1,8	2,4	2,6	2,5	3,2	2,3	2,4	2,8	2,7
Jefes y empleados de oficina	1,8	2,0	2,4	2,1	2,1	2,8	3,2	2,6	1,5	2,1
Trabajadores calificados de servicios personales	2,0	2,2	2,0	3,3	2,7	1,7	2,2	2,9	2,0	2,8
Comerciantes y Vendedores	6,2	6,0	6,6	7,3	6,3	8,3	6,8	8,2	9,3	8,5
Agricultores trabajadores calificados agropecuarios	25,2	26,9	24,8	23,3	24,2	27,7	27,5	28,3	28,7	29,4
Obreros de manufactura y minas	8,2	9,9	8,6	8,0	7,0	7,5	9,0	7,1	7,4	7,1
Obreros de construcción y choferes	3,3	3,0	3,2	3,9	4,4	4,6	4,9	6,2	5,7	5,1
Vendedores ambulantes	2,7	2,6	1,3	1,4	2,6	2,1	2,6	1,7	1,8	1,5
Trabajadores no calificados de servicios personales	43,2	40,4	42,3	41,4	40,2	34,7	35,8	34,8	35,1	36,1
Callao	**100,0**	**100,0**	**100,0**	**100,0**	**100,0**	**100,0**	**100,0**	**100,0**	**100,0**	**100,0**
Fuerzas Armadas y Policiales	1,6	1,3	0,9	1,5	1,9	0,7	0,8	0,9	1,4	1,3
Miembros Poder Ejecutivo y Directores Empresas	0,6	0,3	0,3	0,5	0,2	0,2	0,1	0,4	0,1	0,3
Profesionales, Científicos e Intelectuales	7,0	7,4	7,1	7,2	7,0	7,0	6,4	7,7	6,4	7,4
Técnicos y trabajadores asimilados	12,0	9,7	14,4	12,2	12,6	11,4	11,9	11,2	10,5	13,0
Jefes y empleados de oficina	7,7	11,5	10,5	11,0	8,0	11,1	13,4	12,6	12,1	11,2
Trabajadores calificados de servicios personales	6,0	6,0	6,6	8,0	7,2	6,4	6,0	6,5	6,6	8,1
Comerciantes y Vendedores	11,8	9,3	9,3	10,3	10,5	11,5	10,5	10,9	9,6	9,4
Agricultores trabajadores calificados agropecuarios	0,8	0,2	0,5	0,7	0,7	0,4	0,4	0,3	0,3	0,5
Obreros de manufactura y minas	11,5	13,0	11,2	9,6	11,6	9,9	9,8	10,0	11,8	10,6
Obreros de construcción y choferes	9,7	10,5	10,7	11,1	11,9	12,5	12,6	12,7	14,2	12,5
Vendedores ambulantes	7,2	8,6	6,1	5,3	6,2	6,3	5,2	5,8	4,7	5,7
Trabajadores no calificados de servicios personales	24,2	22,1	22,4	22,5	22,3	22,6	22,9	20,9	22,3	20,1
Cusco	**100,0**	**100,0**	**100,0**	**100,0**	**100,0**	**100,0**	**100,0**	**100,0**	**100,0**	**100,0**
Fuerzas Armadas y Policiales	0,8	0,3	0,3	0,5	0,4	0,8	0,6	0,3	0,8	0,4
Miembros Poder Ejecutivo y Directores Empresas	0,2	0,3	0,6	0,4	0,4	0,5	0,3	0,3	0,3	0,5
Profesionales, Científicos e Intelectuales	6,0	5,7	5,8	5,4	6,7	6,9	6,9	6,1	5,5	5,4
Técnicos y trabajadores asimilados	4,0	4,1	3,4	4,5	4,5	3,6	3,8	3,7	3,2	4,3
Jefes y empleados de oficina	2,6	2,9	4,2	3,3	4,2	5,6	5,5	6,0	4,7	5,0
Trabajadores calificados de servicios personales	1,8	2,1	3,6	4,4	4,5	5,4	5,1	4,2	4,9	4,5
Comerciantes y Vendedores	9,3	9,5	10,9	11,1	13,0	13,2	11,5	11,9	12,1	11,3
Agricultores trabajadores calificados agropecuarios	22,9	22,8	21,9	21,9	21,1	18,4	20,3	21,4	22,1	23,4
Obreros de manufactura y minas	6,4	7,0	6,5	6,7	6,6	6,4	8,0	7,6	7,0	7,2
Obreros de construcción y choferes	6,4	4,6	5,4	5,6	6,8	7,5	6,4	7,8	7,2	6,5
Vendedores ambulantes	5,1	4,9	3,7	3,3	2,7	1,9	2,1	2,2	2,9	2,9
Trabajadores no calificados de servicios personales	34,5	35,9	33,7	32,8	29,1	29,8	29,4	28,6	29,4	28,5
Huancavelica	**100,0**	**100,0**	**100,0**	**100,0**	**100,0**	**100,0**	**100,0**	**100,0**	**100,0**	**100,0**
Fuerzas Armadas y Policiales	0,3	0,1	0,2	0,3	0,2	0,1	0,2	0,2	0,4	0,3
Miembros Poder Ejecutivo y Directores Empresas	0,4	0,3	0,7	0,3	0,2	0,3	0,2	0,4	0,2	0,4
Profesionales, Científicos e Intelectuales	2,2	3,4	3,1	3,0	3,3	3,1	3,7	2,7	3,8	3,5
Técnicos y trabajadores asimilados	1,4	2,1	1,9	1,8	2,4	1,7	1,4	1,9	1,8	1,2
Jefes y empleados de oficina	1,9	1,1	1,4	1,5	2,0	1,9	1,7	1,8	2,3	2,6
Trabajadores calificados de servicios personales	0,7	1,4	1,1	1,2	1,3	2,0	2,1	1,4	1,7	1,9
Comerciantes y Vendedores	7,9	6,6	8,1	7,6	8,9	8,0	9,3	7,5	7,9	8,5
Agricultores trabajadores calificados agropecuarios	32,0	31,8	31,0	31,5	32,4	31,7	30,4	32,9	30,3	31,0
Obreros de manufactura y minas	2,7	2,7	3,3	4,1	4,0	3,2	4,1	2,1	3,2	3,7
Obreros de construcción y choferes	1,4	1,0	1,8	2,2	2,5	2,5	2,6	1,5	2,5	2,6
Vendedores ambulantes	1,7	2,5	1,5	2,0	2,0	1,5	1,3	1,5	1,0	1,0
Trabajadores no calificados de servicios personales	47,5	47,1	45,9	44,5	40,9	44,0	43,1	46,2	45,0	43,1
Huánuco	**100,0**	**100,0**	**100,0**	**100,0**	**100,0**	**100,0**	**100,0**	**100,0**	**100,0**	**100,0**
Fuerzas Armadas y Policiales	0,3	0,3	0,4	0,2	0,4	0,1	0,3	0,3	0,3	0,4
Miembros Poder Ejecutivo y Directores Empresas	0,5	0,4	0,2	0,9	0,8	0,6	0,8	0,7	0,3	0,3
Profesionales, Científicos e Intelectuales	4,2	4,6	4,7	4,3	4,8	6,8	6,3	4,8	5,4	5,5
Técnicos y trabajadores asimilados	2,5	2,7	2,9	4,1	4,1	2,6	3,1	3,3	3,4	2,9
Jefes y empleados de oficina	1,3	1,5	1,8	2,7	3,5	3,4	3,3	3,0	3,2	2,7
Trabajadores calificados de servicios personales	2,9	3,2	3,1	3,6	2,5	3,0	3,1	4,6	3,8	3,8
Comerciantes y Vendedores	7,2	6,4	6,6	6,3	7,7	7,5	7,2	8,7	9,2	9,3
Agricultores trabajadores calificados agropecuarios	30,6	30,4	30,8	31,6	28,7	28,1	26,4	26,3	27,5	29,9
Obreros de manufactura y minas	5,7	5,2	5,3	5,2	4,6	4,8	5,6	4,9	4,7	4,2
Obreros de construcción y choferes	4,8	5,4	5,9	4,7	6,3	6,6	6,8	7,2	7,2	6,4
Vendedores ambulantes	4,3	4,1	3,8	3,4	3,0	4,0	3,3	2,7	2,8	2,7
Trabajadores no calificados de servicios personales	35,7	35,9	34,4	33,1	33,8	32,6	33,8	33,3	32,1	31,9

Continúa...

CUADRO Nº 2.16

PERÚ: POBLACIÓN ECONÓMICAMENTE ACTIVA OCUPADA, SEGÚN PRINCIPAL OCUPACIÓN Y DEPARTAMENTO, 2007 - 2016

(Porcentaje)

Principal ocupación / Departamento	2007	2008	2009	2010	2011	2012	2013	2014	2015	2016
Ica	**100,0**	**100,0**	**100,0**	**100,0**	**100,0**	**100,0**	**100,0**	**100,0**	**100,0**	**100,0**
Fuerzas Armadas y Policiales	1,0	0,8	0,7	0,8	0,7	0,8	0,8	0,6	0,3	0,4
Miembros Poder Ejecutivo y Directores Empresas	0,4	0,4	0,7	0,5	0,3	0,6	0,3	0,4	0,2	0,2
Profesionales, Científicos e Intelectuales	7,9	8,4	8,1	7,5	7,4	7,7	7,2	7,7	8,0	6,6
Técnicos y trabajadores asimilados	6,2	6,0	5,1	6,5	5,6	4,7	6,3	6,1	5,8	7,4
Jefes y empleados de oficina	3,5	3,4	5,2	4,3	4,9	5,3	5,7	6,3	6,7	5,2
Trabajadores calificados de servicios personales	3,5	4,2	3,4	5,0	5,3	5,1	6,8	6,6	5,6	6,6
Comerciantes y Vendedores	12,1	9,9	13,7	13,0	14,4	14,6	14,2	14,2	14,6	12,8
Agricultores trabajadores calificados agropecuarios	6,2	6,3	5,4	5,8	5,6	5,6	5,6	5,1	3,9	4,5
Obreros de manufactura y minas	10,1	13,4	11,5	11,0	9,1	8,9	8,4	6,5	7,5	7,0
Obreros de construcción y choferes	9,0	10,0	11,6	11,5	13,2	11,7	12,8	13,3	12,3	13,1
Vendedores ambulantes	6,7	8,3	6,5	3,8	4,8	4,5	3,8	4,3	3,9	3,1
Trabajadores no calificados de servicios personales	33,4	29,0	28,1	30,4	28,6	30,6	28,1	28,8	31,3	33,2
Junín	**100,0**	**100,0**	**100,0**	**100,0**	**100,0**	**100,0**	**100,0**	**100,0**	**100,0**	**100,0**
Fuerzas Armadas y Policiales	0,6	0,4	0,3	0,2	0,3	0,2	0,4	0,6	0,5	0,5
Miembros Poder Ejecutivo y Directores Empresas	0,8	0,7	0,4	0,6	0,8	0,6	0,5	0,7	0,4	0,6
Profesionales, Científicos e Intelectuales	6,9	6,4	6,2	5,9	6,3	6,8	7,2	7,5	6,6	6,4
Técnicos y trabajadores asimilados	5,5	5,5	5,4	4,8	4,6	5,4	5,2	4,4	6,2	6,2
Jefes y empleados de oficina	2,6	2,8	3,2	3,3	5,1	3,4	3,9	3,9	3,2	3,8
Trabajadores calificados de servicios personales	3,1	4,2	4,5	5,1	5,3	4,5	4,5	3,8	3,7	4,7
Comerciantes y Vendedores	10,1	9,2	11,8	12,2	10,5	11,7	13,0	12,0	11,5	10,1
Agricultores trabajadores calificados agropecuarios	17,2	18,7	17,3	15,7	16,6	17,6	16,4	17,3	18,3	19,4
Obreros de manufactura y minas	11,3	11,4	9,5	11,1	9,8	8,9	9,5	8,4	7,5	6,9
Obreros de construcción y choferes	6,1	6,1	6,3	8,5	6,7	6,1	7,3	7,3	7,4	7,2
Vendedores ambulantes	6,6	5,6	3,2	3,3	2,6	2,5	1,8	2,8	1,8	1,6
Trabajadores no calificados de servicios personales	29,2	28,8	31,8	29,3	31,4	32,2	30,3	31,3	32,9	32,5
La Libertad	**100,0**	**100,0**	**100,0**	**100,0**	**100,0**	**100,0**	**100,0**	**100,0**	**100,0**	**100,0**
Fuerzas Armadas y Policiales	0,2	0,2	0,9	0,3	0,6	0,3	0,3	0,3	0,2	0,2
Miembros Poder Ejecutivo y Directores Empresas	0,3	0,3	0,1	0,2	0,1	0,2	0,1	0,3	0,1	0,4
Profesionales, Científicos e Intelectuales	7,1	6,3	7,4	5,6	5,7	6,4	6,6	7,1	8,1	7,0
Técnicos y trabajadores asimilados	6,5	6,1	3,6	7,3	5,7	6,9	6,1	6,3	5,1	6,9
Jefes y empleados de oficina	3,2	4,2	3,7	3,5	4,0	4,9	5,2	5,0	4,3	5,2
Trabajadores calificados de servicios personales	3,3	4,9	5,1	6,0	4,5	4,2	5,1	5,0	5,0	6,0
Comerciantes y Vendedores	10,5	9,7	12,8	12,8	12,5	11,3	13,0	12,5	11,5	10,3
Agricultores trabajadores calificados agropecuarios	12,4	12,8	11,6	12,1	11,2	10,6	9,5	10,8	11,6	12,0
Obreros de manufactura y minas	9,3	9,9	9,9	10,5	10,5	10,4	9,3	9,8	8,9	9,6
Obreros de construcción y choferes	7,9	8,7	7,9	9,2	10,7	9,5	8,8	10,4	10,2	9,5
Vendedores ambulantes	8,3	7,6	5,1	4,1	3,5	3,3	4,0	5,2	5,5	3,6
Trabajadores no calificados de servicios personales	31,0	29,3	31,8	28,3	31,0	32,1	32,0	27,5	29,6	29,2
Lambayeque	**100,0**	**100,0**	**100,0**	**100,0**	**100,0**	**100,0**	**100,0**	**100,0**	**100,0**	**100,0**
Fuerzas Armadas y Policiales	0,6	0,6	1,1	0,6	0,7	0,8	0,8	0,7	1,0	0,6
Miembros Poder Ejecutivo y Directores Empresas	0,4	0,5	0,4	0,2	0,1	0,4	0,3	0,2	0,3	0,3
Profesionales, Científicos e Intelectuales	5,7	4,3	5,5	6,0	5,7	7,3	7,6	7,5	7,2	8,6
Técnicos y trabajadores asimilados	5,2	5,5	4,3	4,5	4,2	4,5	5,0	5,2	5,1	5,4
Jefes y empleados de oficina	3,4	3,9	2,9	3,0	4,4	3,9	4,0	4,7	4,6	5,2
Trabajadores calificados de servicios personales	3,6	4,0	4,3	3,7	4,3	6,2	5,7	6,0	4,7	5,7
Comerciantes y Vendedores	10,7	11,5	11,2	12,6	11,5	12,8	12,7	13,4	12,8	12,9
Agricultores trabajadores calificados agropecuarios	12,2	15,0	13,8	12,1	10,0	9,2	9,4	8,7	9,0	10,6
Obreros de manufactura y minas	10,2	8,0	8,6	9,2	8,6	7,5	6,9	8,4	9,0	8,3
Obreros de construcción y choferes	10,0	11,3	10,7	9,4	10,7	11,8	11,6	10,0	10,6	11,2
Vendedores ambulantes	8,2	9,3	7,2	8,0	8,3	6,7	7,3	6,0	6,2	6,3
Trabajadores no calificados de servicios personales	29,7	26,2	30,0	30,9	31,4	28,9	28,7	29,2	29,6	25,0
Provincia de Lima 1/	**100,0**	**100,0**	**100,0**	**100,0**	**100,0**	**100,0**	**100,0**	**100,0**	**100,0**	**100,0**
Fuerzas Armadas y Policiales	1,9	1,5	1,2	1,3	1,5	1,4	1,1	1,0	1,0	1,3
Miembros Poder Ejecutivo y Directores Empresas	0,3	0,8	1,0	0,9	0,8	0,9	0,8	0,7	0,8	0,7
Profesionales, Científicos e Intelectuales	9,5	9,6	11,0	9,3	10,0	9,7	10,9	11,3	10,5	11,2
Técnicos y trabajadores asimilados	12,2	11,5	11,4	10,9	12,0	12,5	11,3	11,9	12,1	12,9
Jefes y empleados de oficina	7,5	9,0	8,7	8,8	10,2	10,9	11,3	11,5	10,4	10,1
Trabajadores calificados de servicios personales	4,4	4,8	5,9	5,7	5,6	5,2	5,6	6,5	6,0	5,5
Comerciantes y Vendedores	10,8	10,7	11,0	11,3	11,5	11,3	12,2	12,0	11,1	12,4
Agricultores trabajadores calificados agropecuarios	0,4	0,4	0,3	0,3	0,4	0,3	0,4	0,4	0,3	0,2
Obreros de manufactura y minas	12,7	11,5	10,3	10,8	11,0	11,9	10,8	10,6	10,2	9,9
Obreros de construcción y choferes	10,1	12,0	11,3	12,1	12,1	11,1	11,4	11,3	12,6	12,2
Vendedores ambulantes	7,5	7,5	6,0	6,7	5,3	6,0	6,5	6,1	5,1	4,9
Trabajadores no calificados de servicios personales	22,7	20,7	22,1	22,1	19,7	18,8	17,8	16,6	19,7	18,7
	0,0	0,0	0,0	0,0	0,0	0,0	0,0	0,0	0,0	0,0

Continúa...

CUADRO Nº 2.16

PERÚ: POBLACIÓN ECONÓMICAMENTE ACTIVA OCUPADA, SEGÚN PRINCIPAL OCUPACIÓN Y DEPARTAMENTO, 2007 - 2016

(Porcentaje)

Principal ocupación / Departamento	2007	2008	2009	2010	2011	2012	2013	2014	2015	2016
Región Lima 2/	**100,0**	**100,0**	**100,0**	**100,0**	**100,0**	**100,0**	**100,0**	**100,0**	**100,0**	**100,0**
Fuerzas Armadas y Policiales	0,3	0,3	0,6	0,8	0,5	0,6	0,3	0,3	0,3	0,4
Miembros Poder Ejecutivo y Directores Empresas	0,4	0,5	0,0	0,6	1,0	0,7	0,4	0,5	0,4	0,1
Profesionales, Científicos e Intelectuales	5,3	5,4	5,1	5,8	5,8	7,2	6,6	6,5	5,6	5,3
Técnicos y trabajadores asimilados	5,0	6,3	4,9	6,6	4,9	6,3	7,7	5,2	6,6	5,8
Jefes y empleados de oficina	3,0	2,9	3,2	4,3	5,6	5,7	5,0	6,1	3,2	4,6
Trabajadores calificados de servicios personales	4,7	4,8	4,0	4,8	5,1	5,5	5,7	6,9	4,6	5,5
Comerciantes y Vendedores	12,1	11,8	12,4	14,2	11,2	12,3	10,6	11,0	10,3	11,5
Agricultores trabajadores calificados agropecuarios	11,6	13,8	13,7	12,0	12,6	11,2	12,5	11,4	10,9	9,9
Obreros de manufactura y minas	6,5	7,9	6,8	5,7	7,4	6,4	6,4	5,0	6,6	5,1
Obreros de construcción y choferes	8,7	7,7	10,6	10,4	9,3	10,3	9,2	10,8	12,2	12,3
Vendedores ambulantes	6,9	6,3	6,8	3,1	5,5	4,4	3,8	4,1	4,3	4,1
Trabajadores no calificados de servicios personales	35,4	32,4	31,9	31,6	31,1	29,3	31,9	32,1	35,1	35,3
Loreto	**100,0**	**100,0**	**100,0**	**100,0**	**100,0**	**100,0**	**100,0**	**100,0**	**100,0**	**100,0**
Fuerzas Armadas y Policiales	0,7	0,9	0,6	0,9	0,7	0,6	0,6	1,0	0,8	0,7
Miembros Poder Ejecutivo y Directores Empresas	0,4	0,4	0,5	0,4	0,6	0,7	0,8	0,7	0,4	0,5
Profesionales, Científicos e Intelectuales	4,8	6,5	5,2	5,4	6,2	6,8	5,3	6,9	5,5	5,0
Técnicos y trabajadores asimilados	3,2	4,3	4,9	4,7	4,8	5,3	4,5	4,8	5,2	4,6
Jefes y empleados de oficina	2,9	4,2	5,4	5,2	5,0	4,5	5,1	5,2	4,8	4,2
Trabajadores calificados de servicios personales	3,1	3,1	3,7	5,6	6,4	6,2	6,4	6,6	7,2	7,1
Comerciantes y Vendedores	9,4	9,3	11,2	11,6	12,6	13,2	14,0	14,1	14,1	13,6
Agricultores trabajadores calificados agropecuarios	20,7	20,3	20,6	21,0	22,1	21,9	20,7	18,0	18,8	20,9
Obreros de manufactura y minas	5,6	7,3	6,0	4,9	4,9	5,0	5,3	5,1	5,1	5,5
Obreros de construcción y choferes	5,6	7,2	7,8	7,8	8,5	7,7	9,8	8,8	9,0	10,1
Vendedores ambulantes	9,3	9,6	5,5	5,1	3,8	3,2	3,3	3,7	3,3	3,2
Trabajadores no calificados de servicios personales	34,4	26,9	28,6	27,3	24,5	24,9	24,3	25,2	25,6	24,6
Madre de Dios	**100,0**	**100,0**	**100,0**	**100,0**	**100,0**	**100,0**	**100,0**	**100,0**	**100,0**	**100,0**
Fuerzas Armadas y Policiales	0,7	0,6	0,4	0,4	0,8	1,1	0,5	0,3	0,4	0,6
Miembros Poder Ejecutivo y Directores Empresas	0,3	0,3	1,0	0,8	0,8	0,9	0,4	0,6	0,0	0,5
Profesionales, Científicos e Intelectuales	5,4	7,0	6,9	5,2	4,7	5,6	6,1	5,9	4,1	3,5
Técnicos y trabajadores asimilados	7,7	7,8	9,2	8,1	10,8	9,7	6,7	7,9	6,3	6,5
Jefes y empleados de oficina	3,8	4,4	5,5	6,0	4,6	7,2	7,1	6,7	4,4	3,7
Trabajadores calificados de servicios personales	6,2	5,1	5,3	5,5	5,4	5,4	6,2	7,4	6,8	9,0
Comerciantes y Vendedores	11,8	12,7	10,2	13,8	12,0	12,7	12,5	11,1	14,8	11,9
Agricultores trabajadores calificados agropecuarios	11,8	11,1	14,5	12,9	12,9	14,0	14,2	14,4	11,8	12,5
Obreros de manufactura y minas	7,3	7,0	5,1	7,7	7,6	5,9	8,1	7,1	7,5	9,9
Obreros de construcción y choferes	11,4	12,8	12,8	11,8	14,5	11,0	11,4	12,3	13,2	13,8
Vendedores ambulantes	4,2	5,4	4,6	4,6	4,3	4,1	3,6	2,4	4,6	4,2
Trabajadores no calificados de servicios personales	29,5	26,0	24,5	23,3	21,7	22,4	23,1	23,9	25,9	23,9
Moquegua	**100,0**	**100,0**	**100,0**	**100,0**	**100,0**	**100,0**	**100,0**	**100,0**	**100,0**	**100,0**
Fuerzas Armadas y Policiales	0,5	1,0	1,1	1,5	1,0	0,5	1,2	0,9	0,8	1,4
Miembros Poder Ejecutivo y Directores Empresas	0,3	0,7	0,4	0,8	0,6	0,8	0,6	0,8	0,6	0,3
Profesionales, Científicos e Intelectuales	5,0	5,0	6,1	6,4	7,0	7,4	6,6	7,7	7,2	7,9
Técnicos y trabajadores asimilados	5,2	5,3	6,8	6,9	7,1	7,8	8,1	7,5	6,7	7,6
Jefes y empleados de oficina	4,2	5,9	6,9	6,6	6,1	8,6	7,6	7,1	7,5	7,1
Trabajadores calificados de servicios personales	3,6	3,4	2,9	3,9	5,1	4,6	5,2	3,8	4,6	5,0
Comerciantes y Vendedores	8,2	8,9	10,4	7,6	9,1	9,3	9,5	9,9	10,7	9,9
Agricultores trabajadores calificados agropecuarios	16,6	14,5	16,4	14,0	17,4	15,7	15,8	16,9	16,4	16,0
Obreros de manufactura y minas	7,8	9,6	7,0	7,9	6,7	6,2	5,8	7,0	8,1	6,5
Obreros de construcción y choferes	7,6	8,6	9,9	9,5	10,7	8,2	10,3	9,8	12,1	11,3
Vendedores ambulantes	6,3	4,7	3,3	4,2	2,1	3,0	3,2	2,6	2,3	2,9
Trabajadores no calificados de servicios personales	34,7	32,3	28,8	30,6	27,2	27,7	26,1	25,9	23,0	24,0

Continúa...

CUADRO Nº 2.16

PERÚ: POBLACIÓN ECONÓMICAMENTE ACTIVA OCUPADA, SEGÚN PRINCIPAL OCUPACIÓN Y DEPARTAMENTO, 2007 - 2016

(Porcentaje)

Principal ocupación / Departamento	2007	2008	2009	2010	2011	2012	2013	2014	2015	2016
Pasco	**100,0**	**100,0**	**100,0**	**100,0**	**100,0**	**100,0**	**100,0**	**100,0**	**100,0**	**100,0**
Fuerzas Armadas y Policiales	0,2	0,0	0,2	0,0	0,2	0,1	0,2	0,3	0,0	0,2
Miembros Poder Ejecutivo y Directores Empresas	0,8	0,6	0,4	0,5	0,4	0,4	0,5	0,1	0,2	0,8
Profesionales, Científicos e Intelectuales	5,3	6,0	7,7	6,3	5,8	6,9	6,6	4,8	4,7	5,0
Técnicos y trabajadores asimilados	5,8	5,0	4,9	5,1	4,6	4,4	5,4	6,5	5,5	4,6
Jefes y empleados de oficina	2,9	3,8	2,6	3,2	2,6	4,4	4,9	3,0	3,1	5,1
Trabajadores calificados de servicios personales	2,2	2,0	3,0	2,6	3,4	2,4	2,6	3,0	2,9	2,9
Comerciantes y Vendedores	10,6	8,9	9,1	9,9	10,2	10,7	9,7	9,6	8,2	7,4
Agricultores trabajadores calificados agropecuarios	19,7	21,0	20,4	21,7	23,3	23,0	22,8	24,3	26,0	26,1
Obreros de manufactura y minas	6,9	9,1	5,8	7,5	8,8	7,7	6,6	7,5	7,5	7,1
Obreros de construcción y choferes	6,9	5,3	6,9	7,9	6,7	6,4	6,9	7,2	7,6	7,2
Vendedores ambulantes	2,5	3,7	2,6	2,3	1,7	1,2	1,1	1,4	1,6	1,6
Trabajadores no calificados de servicios personales	36,0	34,4	36,6	33,0	32,3	32,4	32,8	32,3	32,7	32,1
Piura	**100,0**	**100,0**	**100,0**	**100,0**	**100,0**	**100,0**	**100,0**	**100,0**	**100,0**	**100,0**
Fuerzas Armadas y Policiales	0,3	0,3	0,5	0,3	0,4	0,7	0,7	0,6	0,5	0,4
Miembros Poder Ejecutivo y Directores Empresas	0,2	0,4	0,3	0,2	0,3	0,2	0,3	0,2	0,1	0,1
Profesionales, Científicos e Intelectuales	4,8	5,5	5,4	4,9	5,3	5,8	4,8	4,9	4,3	4,4
Técnicos y trabajadores asimilados	4,9	5,1	4,7	4,6	4,8	5,2	5,2	4,4	5,0	4,7
Jefes y empleados de oficina	3,1	2,9	4,0	2,9	3,6	4,6	5,0	3,8	4,0	3,8
Trabajadores calificados de servicios personales	5,4	4,2	5,1	5,3	5,0	5,9	5,8	5,4	6,0	6,9
Comerciantes y Vendedores	9,6	10,9	11,0	11,4	12,1	13,4	12,8	11,8	12,6	11,7
Agricultores trabajadores calificados agropecuarios	16,1	14,0	11,9	13,4	15,3	13,6	14,2	13,8	14,4	15,5
Obreros de manufactura y minas	9,1	9,3	9,1	8,2	7,5	7,0	7,4	6,8	7,5	7,3
Obreros de construcción y choferes	8,1	8,9	8,6	8,6	9,9	8,6	9,3	11,2	9,2	10,1
Vendedores ambulantes	7,5	7,0	6,3	6,0	4,7	5,2	5,1	5,6	4,4	4,8
Trabajadores no calificados de servicios personales	30,9	31,5	33,1	34,1	31,1	29,9	29,5	31,5	31,9	30,2
Puno	**100,0**	**100,0**	**100,0**	**100,0**	**100,0**	**100,0**	**100,0**	**100,0**	**100,0**	**100,0**
Fuerzas Armadas y Policiales	0,3	0,3	0,2	0,0	0,0	0,2	0,1	0,3	0,1	0,3
Miembros Poder Ejecutivo y Directores Empresas	0,4	0,3	0,6	0,1	0,5	0,4	0,3	0,6	0,3	0,8
Profesionales, Científicos e Intelectuales	5,0	5,5	5,4	5,2	5,6	5,3	5,2	5,2	4,9	4,7
Técnicos y trabajadores asimilados	3,2	2,9	2,6	3,3	3,1	3,0	3,9	2,9	2,4	3,3
Jefes y empleados de oficina	1,6	2,2	1,9	2,6	2,5	2,1	2,7	2,7	3,2	3,1
Trabajadores calificados de servicios personales	1,1	1,2	1,9	2,2	2,7	2,2	3,5	3,1	3,7	2,8
Comerciantes y Vendedores	7,3	7,6	10,1	10,0	9,9	12,7	11,1	12,2	11,0	11,4
Agricultores trabajadores calificados agropecuarios	22,9	22,7	24,3	23,6	24,6	25,1	22,5	21,6	23,6	22,8
Obreros de manufactura y minas	10,5	11,5	9,7	8,2	7,8	8,8	8,6	7,2	8,4	9,2
Obreros de construcción y choferes	3,2	4,2	5,4	5,1	5,9	4,9	5,9	6,5	4,8	6,1
Vendedores ambulantes	6,5	8,1	4,0	3,5	4,0	3,1	2,1	1,4	2,2	2,5
Trabajadores no calificados de servicios personales	38,1	33,4	33,9	36,2	33,4	32,2	34,1	36,3	35,5	33,1
San Martin	**100,0**	**100,0**	**100,0**	**100,0**	**100,0**	**100,0**	**100,0**	**100,0**	**100,0**	**100,0**
Fuerzas Armadas y Policiales	0,3	0,4	0,2	0,2	0,3	0,3	0,0	0,0	0,2	0,3
Miembros Poder Ejecutivo y Directores Empresas	0,1	0,5	0,5	0,5	0,9	0,8	0,7	0,2	0,3	0,5
Profesionales, Científicos e Intelectuales	5,1	5,1	4,5	6,4	6,1	7,1	5,8	5,0	4,8	3,8
Técnicos y trabajadores asimilados	4,4	3,7	4,2	5,2	3,3	3,9	4,6	3,8	5,9	3,6
Jefes y empleados de oficina	2,0	3,1	3,6	4,5	3,9	5,0	4,1	3,8	3,8	3,7
Trabajadores calificados de servicios personales	3,5	2,2	3,2	4,9	3,8	4,2	4,3	3,6	3,8	5,3
Comerciantes y Vendedores	8,6	8,4	9,6	9,1	10,6	9,6	9,1	9,3	7,9	8,6
Agricultores trabajadores calificados agropecuarios	26,1	24,2	25,3	24,0	23,4	26,3	25,0	25,9	23,7	26,0
Obreros de manufactura y minas	5,7	6,3	5,1	5,5	4,1	5,0	5,6	4,3	3,8	4,6
Obreros de construcción y choferes	6,5	8,3	7,2	6,2	6,7	7,2	7,3	8,4	5,7	8,1
Vendedores ambulantes	3,7	5,3	2,6	2,0	3,0	3,1	2,9	2,3	2,6	2,3
Trabajadores no calificados de servicios personales	34,0	32,5	34,1	31,6	33,8	27,5	30,7	33,3	37,4	33,2
Tacna	**100,0**	**100,0**	**100,0**	**100,0**	**100,0**	**100,0**	**100,0**	**100,0**	**100,0**	**100,0**
Fuerzas Armadas y Policiales	2,2	1,9	2,2	2,0	1,9	1,4	2,2	1,6	2,2	1,0
Miembros Poder Ejecutivo y Directores Empresas	0,5	0,6	0,2	0,5	0,5	0,7	0,6	0,4	0,4	0,2
Profesionales, Científicos e Intelectuales	7,5	7,7	7,5	7,9	6,6	8,4	9,7	7,8	8,4	8,4
Técnicos y trabajadores asimilados	5,6	7,4	8,3	9,7	6,5	5,6	6,4	5,1	6,9	5,4
Jefes y empleados de oficina	6,1	7,1	5,3	7,6	7,4	8,4	5,2	7,4	6,5	6,7
Trabajadores calificados de servicios personales	3,5	5,2	6,4	6,0	4,3	5,8	6,5	6,0	6,5	6,4
Comerciantes y Vendedores	12,5	12,6	12,3	12,7	16,0	14,7	18,5	16,0	15,0	16,5
Agricultores trabajadores calificados agropecuarios	7,7	7,1	9,5	7,9	7,7	8,2	7,8	8,3	8,4	9,0
Obreros de manufactura y minas	6,9	10,0	7,8	7,5	7,4	7,3	7,2	7,7	7,3	6,6
Obreros de construcción y choferes	7,5	6,8	9,8	11,4	12,6	13,0	12,6	13,7	12,5	15,3
Vendedores ambulantes	11,5	8,7	5,3	3,7	6,0	4,3	3,9	4,0	4,0	3,7
Trabajadores no calificados de servicios personales	28,6	24,9	25,5	23,2	23,2	22,1	19,3	22,1	21,8	20,7

Continúa...

CUADRO Nº 2.16

PERÚ: POBLACIÓN ECONÓMICAMENTE ACTIVA OCUPADA, SEGÚN PRINCIPAL OCUPACIÓN Y DEPARTAMENTO, 2007 - 2016

(Porcentaje)

Conclusión.

Principal ocupación / Departamento	2007	2008	2009	2010	2011	2012	2013	2014	2015	2016
Tumbes	**100,0**	**100,0**	**100,0**	**100,0**	**100,0**	**100,0**	**100,0**	**100,0**	**100,0**	**100,0**
Fuerzas Armadas y Policiales	1,5	1,6	1,8	1,3	1,0	1,1	0,7	1,1	0,9	1,0
Miembros Poder Ejecutivo y Directores Empresas	0,3	0,7	0,3	0,5	0,3	0,3	0,5	0,5	0,4	0,7
Profesionales, Científicos e Intelectuales	5,6	5,5	7,4	7,3	6,4	7,6	7,2	6,1	7,6	5,8
Técnicos y trabajadores asimilados	3,8	4,2	4,1	5,0	4,3	5,7	5,2	5,0	5,5	4,8
Jefes y empleados de oficina	4,4	4,3	4,1	5,7	5,8	5,4	5,1	6,5	6,4	4,5
Trabajadores calificados de servicios personales	5,2	5,0	6,3	8,8	6,2	6,3	6,4	7,8	7,9	7,4
Comerciantes y Vendedores	11,0	10,6	14,0	13,0	12,9	15,6	14,6	14,2	12,1	15,8
Agricultores trabajadores calificados agropecuarios	14,3	14,5	13,1	10,3	11,8	9,2	10,4	11,6	9,7	10,6
Obreros de manufactura y minas	5,1	6,5	7,1	6,2	6,6	6,1	7,2	6,3	4,3	5,0
Obreros de construcción y choferes	12,7	12,9	12,6	12,5	13,0	14,5	13,5	12,7	14,8	14,8
Vendedores ambulantes	9,0	11,6	5,5	5,8	6,9	5,3	4,5	4,4	4,7	4,7
Trabajadores no calificados de servicios personales	27,1	22,6	23,8	23,5	24,7	22,9	24,8	23,8	25,7	24,8
Ucayali	**100,0**	**100,0**	**100,0**	**100,0**	**100,0**	**100,0**	**100,0**	**100,0**	**100,0**	**100,0**
Fuerzas Armadas y Policiales	0,5	0,1	0,3	0,3	0,7	0,4	0,3	0,6	0,6	0,5
Miembros Poder Ejecutivo y Directores Empresas	0,4	1,0	0,6	0,7	0,3	0,6	0,5	0,3	0,5	0,2
Profesionales, Científicos e Intelectuales	4,8	4,4	5,3	4,7	5,6	6,1	5,6	4,3	5,6	5,0
Técnicos y trabajadores asimilados	6,0	5,5	5,4	6,2	5,1	4,8	5,1	4,5	5,2	5,0
Jefes y empleados de oficina	4,3	5,3	4,0	4,6	4,3	4,7	4,3	3,9	4,9	4,9
Trabajadores calificados de servicios personales	5,5	5,7	7,6	8,5	7,9	7,2	8,5	8,1	7,8	8,9
Comerciantes y Vendedores	11,4	9,4	12,3	11,8	14,7	14,2	14,3	14,4	15,2	15,4
Agricultores trabajadores calificados agropecuarios	14,4	14,3	14,8	14,8	13,4	14,1	14,2	13,6	12,8	12,8
Obreros de manufactura y minas	7,5	9,0	8,9	7,4	8,6	9,2	8,0	8,0	6,8	6,9
Obreros de construcción y choferes	10,6	11,0	10,9	12,1	12,5	11,6	11,6	12,1	12,7	12,8
Vendedores ambulantes	7,1	9,5	4,3	3,8	2,7	3,4	2,3	2,8	2,9	3,3
Trabajadores no calificados de servicios personales	27,5	25,0	25,4	25,0	24,2	23,6	25,4	27,4	25,0	24,2

1/ Comprende los 43 distritos que conforman la provincia de Lima.

2/ Comprende las provincias de: Barranca, Cajatambo, Canta, Cañete, Huaral, Huarochiri, Huaura, Oyón y Yauyos.

Fuente: Instituto Nacional de Estadística e Informática - Encuesta Nacional de Hogares.

CUADRO Nº 2.17
PERÚ: POBLACIÓN ECONÓMICAMENTE ACTIVA OCUPADA POR EMPLEO SECUNDARIO, SEGÚN CATEGORÍA DE OCUPACIÓN, ÁREA DE RESIDENCIA Y REGIÓN NATURAL, 2007 - 2016
(Miles de personas)

Categoría de ocupación/ Área de residencia/Región natural	2007	2008	2009	2010	2011	2012
Total	**3 289,6**	**3 517,6**	**3 812,5**	**3 986,5**	**3 786,6**	**3 768,1**
Empleador o patrono	129,4	134,0	146,7	137,9	112,8	112,9
Trabajador independiente	1 338,4	1 429,5	1 569,2	1 733,2	1 661,4	1 600,3
Empleado	228,4	253,4	246,1	259,4	260,0	225,3
Obrero	375,0	398,7	397,1	439,1	414,4	436,2
Trabajador familiar no remunerado	1 110,7	1 173,1	1 321,3	1 262,5	1 208,8	1 226,9
Trabajador del hogar	43,6	44,7	44,6	42,3	34,0	38,7
Otro	64,1	84,2	87,5	112,1	95,2	127,9
Área de residencia						
Urbana	**1 991,9**	**2 083,6**	**2 309,5**	**2 464,4**	**2 386,1**	**2 325,0**
Empleador o patrono	100,5	100,3	116,3	107,5	93,0	93,9
Trabajador independiente	911,6	995,5	1 104,8	1 226,1	1 209,9	1 161,7
Empleado	214,7	233,8	227,0	239,9	238,3	204,8
Obrero	149,4	151,5	161,4	196,4	176,5	171,0
Trabajador familiar no remunerado	536,9	519,0	618,8	602,5	597,1	606,5
Trabajador del hogar	40,5	39,7	42,1	38,7	31,1	36,9
Otro	38,3	43,8	39,0	53,3	40,0	50,2
Rural	**1 297,7**	**1 434,0**	**1 503,0**	**1 522,1**	**1 400,5**	**1 443,2**
Empleador o patrono	29,0	33,8	30,3	30,4	19,8	19,0
Trabajador independiente	426,9	434,0	464,4	507,1	451,4	438,6
Empleado	13,7	19,6	19,2	19,4	21,8	20,5
Obrero	225,6	247,2	235,7	242,7	237,8	265,2
Trabajador familiar no remunerado	573,7	654,1	702,4	660,0	611,6	620,4
Trabajador del hogar	3,1	5,0	2,5	3,6	2,9	1,8
Otro	25,8	40,4	48,4	58,8	55,2	77,6
Región natural						
Costa	**1 470,0**	**1 450,5**	**1 638,3**	**1 737,1**	**1 555,7**	**1 547,2**
Empleador o patrono	58,9	61,5	71,2	60,0	46,0	47,9
Trabajador independiente	681,2	706,6	793,4	875,5	803,4	791,5
Empleado	165,1	173,9	167,7	173,8	177,0	149,7
Obrero	124,3	112,0	125,1	156,0	130,9	120,9
Trabajador familiar no remunerado	389,7	340,9	417,6	409,6	354,5	382,0
Trabajador del hogar	32,3	31,4	38,2	32,4	26,3	30,3
Otro	18,5	24,0	25,3	29,9	17,6	25,0
Sierra	**1 326,8**	**1 501,0**	**1 623,6**	**1 647,9**	**1 601,1**	**1 615,9**
Empleador o patrono	47,2	49,5	52,1	53,3	42,5	40,0
Trabajador independiente	469,2	490,9	543,5	600,5	593,3	547,9
Empleado	44,9	60,3	59,7	63,0	59,6	55,0
Obrero	189,2	225,2	224,2	229,5	221,8	259,6
Trabajador familiar no remunerado	531,7	619,8	687,4	629,7	613,4	619,2
Trabajador del hogar	7,1	8,6	5,4	6,8	5,4	5,3
Otro	37,5	46,6	51,2	65,2	65,1	89,0
Selva	**492,7**	**566,2**	**550,5**	**601,5**	**629,8**	**605,0**
Empleador o patrono	23,3	23,0	23,4	24,7	24,3	25,0
Trabajador independiente	188,0	231,9	232,2	257,2	264,7	260,9
Empleado	18,4	19,1	18,8	22,5	23,4	20,6
Obrero	61,5	61,5	47,8	53,7	61,6	55,7
Trabajador familiar no remunerado	189,3	212,4	216,3	223,2	240,9	225,7
Trabajador del hogar	4,2	4,7	1,0	3,2	2,3	3,1
Otro	8,1	13,6	11,0	17,0	12,5	13,9

Continúa...

CUADRO Nº 2.17
PERÚ: POBLACIÓN ECONÓMICAMENTE ACTIVA OCUPADA POR EMPLEO SECUNDARIO, SEGÚN CATEGORÍA DE OCUPACIÓN, ÁREA DE RESIDENCIA Y REGIÓN NATURAL, 2007 - 2016
(Miles de personas)

Conclusión.

Categoría de ocupación/ Área de residencia/Región natural	2013	2014	2015	2016	Tasa de crecimiento promedio anual(%) 2007 - 2016	Variación porcentual 2016/2015
Total	**3 561,4**	**3 518,5**	**3 273,8**	**3 546,7**	**0,8**	**8,3**
Empleador o patrono	108,4	87,4	89,1	88,0	-4,2	-1,2
Trabajador independiente	1 454,5	1 473,9	1 358,7	1 537,8	1,6	13,2
Empleado	244,4	222,8	188,2	219,0	-0,5	16,4
Obrero	426,8	425,8	451,3	494,7	3,1	9,6
Trabajador familiar no remunerado	1 163,2	1 160,1	1 053,2	1 082,5	-0,3	2,8
Trabajador del hogar	37,2	29,4	29,0	38,0	-	-
Otro	126,9	119,2	104,3	86,7	-	-
Área de residencia						
Urbana	**2 172,7**	**2 147,1**	**1 949,6**	**2 232,6**	**1,3**	**14,5**
Empleador o patrono	88,8	68,9	75,7	75,0	-3,2	-0,8
Trabajador independiente	1 045,1	1 063,8	958,5	1 130,5	2,4	17,9
Empleado	219,1	203,5	164,4	194,7	-1,1	18,4
Obrero	173,3	177,4	172,2	222,1	4,5	29,0
Trabajador familiar no remunerado	574,1	565,7	515,2	544,7	0,2	5,7
Trabajador del hogar	31,5	27,1	26,6	32,8	-	-
Otro	40,7	40,6	37,0	32,7	-	-
Rural	**1 388,7**	**1 371,4**	**1 324,2**	**1 314,1**	**0,1**	**-0,8**
Empleador o patrono	19,5	18,5	13,5	13,0	-8,5	-3,4
Trabajador independiente	409,4	410,0	400,2	407,3	-0,5	1,8
Empleado	25,4	19,2	23,7	24,2	6,6	2,0
Obrero	253,5	248,3	279,1	272,6	2,1	-2,3
Trabajador familiar no remunerado	589,1	594,3	538,0	537,8	-0,7	0,0
Trabajador del hogar	5,7	2,3	2,4	5,1	-	-
Otro	86,2	78,6	67,3	54,0	-	-
Región natural						
Costa	**1 382,4**	**1 339,9**	**1 161,7**	**1 402,3**	**-0,5**	**20,7**
Empleador o patrono	46,1	37,2	38,8	44,2	-3,1	14,2
Trabajador independiente	697,1	713,9	601,4	753,7	1,1	25,3
Empleado	158,7	135,3	117,0	135,0	-2,2	15,4
Obrero	111,8	109,5	103,2	136,0	1,0	31,8
Trabajador familiar no remunerado	327,4	310,0	272,4	298,6	-2,9	9,6
Trabajador del hogar	24,2	21,4	19,4	23,7	-	-
Otro	17,1	12,5	9,7	11,0	-	-
Sierra	**1 607,9**	**1 599,0**	**1 544,4**	**1 557,6**	**1,8**	**0,9**
Empleador o patrono	38,9	30,9	28,3	27,2	-6,0	-4,0
Trabajador independiente	523,0	519,6	515,2	538,8	1,5	4,6
Empleado	66,4	64,2	52,4	62,9	3,8	20,1
Obrero	247,4	241,1	268,7	284,5	4,6	5,9
Trabajador familiar no remunerado	622,8	645,3	589,0	571,3	0,8	-3,0
Trabajador del hogar	9,8	4,8	7,3	9,9	-	-
Otro	99,6	93,1	83,5	63,0	-	-
Selva	**571,1**	**579,7**	**567,6**	**586,8**	**2,0**	**3,4**
Empleador o patrono	23,4	19,3	22,1	16,6	-3,7	-24,6
Trabajador independiente	234,4	240,3	242,1	245,2	3,0	1,3
Empleado	19,4	23,2	18,8	21,0	1,5	12,0
Obrero	67,6	75,2	79,4	74,3	2,1	-6,4
Trabajador familiar no remunerado	213,0	204,8	191,9	212,6	1,3	10,8
Trabajador del hogar	3,2	3,3	2,2	4,3	-	-
Otro	10,2	13,6	11,2	12,7	-	-

Fuente: Instituto Nacional de Estadística e Informática - Encuesta Nacional de Hogares.

CUADRO Nº 2.18
PERÚ: POBLACIÓN ECONÓMICAMENTE ACTIVA OCUPADA POR PROMEDIO DE HORAS TRABAJADAS, SEGÚN SEXO, ÁREA DE RESIDENCIA Y REGIÓN NATURAL, 2007 - 2016
(Miles de personas)

Sexo / Área de residencia/Región natural	2007	2008	2009	2010	2011	2012	2013	2014	2015	2016		Intervalo de confianza al 95%		Variación absoluta 2016/2015
										Abs.	C.V. (%)	Inferior	Superior	
Total	**47**	**47**	**46**	**46**	**45**	**45**	**45**	**44**	**45**	**44**	**0,3**	**43,9**	**44,4**	**-0,5**
Hombre	50	50	49	49	49	48	48	47	48	47	0,3	47,0	47,6	-0,3
Mujer	43	43	42	42	41	41	41	41	41	40	0,4	39,7	40,4	-0,6
Área de residencia														
Urbana	**49**	**49**	**48**	**47**	**47**	**47**	**46**	**46**	**46**	**46**	**0,3**	**45,2**	**45,8**	**-0,6**
Hombre	52	52	51	51	50	50	49	49	49	49	0,4	48,4	49,1	-0,4
Mujer	44	44	44	43	43	43	42	42	42	41	0,5	41,0	41,9	-0,9
Rural	**42**	**42**	**41**	**41**	**41**	**40**	**40**	**40**	**40**	**40**	**0,5**	**39,3**	**40,0**	**-0,1**
Hombre	45	45	44	44	44	43	43	43	43	43	0,5	42,4	43,2	-0,2
Mujer	38	38	38	37	36	36	36	35	35	35	0,7	34,8	35,8	-0,1
Región natural														
Costa	**49**	**49**	**48**	**47**	**47**	**47**	**46**	**46**	**46**	**46**	**0,4**	**45,4**	**46,1**	**-0,6**
Hombre	53	53	52	51	51	50	50	49	50	49	0,4	48,8	49,6	-0,3
Mujer	44	44	44	43	43	43	42	42	42	41	0,6	40,8	41,8	-0,9
Sierra	**43**	**43**	**43**	**43**	**42**	**42**	**42**	**42**	**42**	**42**	**0,5**	**41,2**	**41,9**	**-0,1**
Hombre	46	46	46	46	45	45	45	44	45	45	0,5	44,3	45,2	0,1
Mujer	39	40	40	39	38	39	38	38	38	38	0,7	37,3	38,3	-0,4
Selva	**47**	**46**	**46**	**46**	**45**	**45**	**44**	**44**	**45**	**44**	**0,7**	**43,3**	**44,5**	**-0,8**
Hombre	49	48	48	48	47	47	46	46	47	46	0,7	45,2	46,4	-1,2
Mujer	43	44	43	42	42	42	40	40	41	41	1,2	39,9	41,8	-0,2

Fuente: Instituto Nacional de Estadística e Informática - Encuesta Nacional de Hogares.

CUADRO Nº 2.19

PERÚ: POBLACIÓN ECONÓMICAMENTE ACTIVA OCUPADA POR PROMEDIO DE HORAS TRABAJADAS, SEGÚN GRUPOS DE EDAD , ÁREA DE RESIDENCIA Y REGIÓN NATURAL, 2007 - 2016

(Horas por semana)

Grupos de edad / Área de residencia/Región natural	2007	2008	2009	2010	2011	2012	2013	2014	2015	2016
Total	**47**	**47**	**46**	**46**	**45**	**45**	**45**	**44**	**45**	**44**
14 a 24 años	41	41	41	40	39	39	38	38	38	38
25 a 59 años	49	49	49	48	48	47	47	47	47	46
60 a 64 años	45	44	45	45	45	43	44	45	44	44
65 años y más	38	39	38	37	38	38	37	37	37	37
Área de residencia										
Urbana	**49**	**49**	**48**	**47**	**47**	**47**	**46**	**46**	**46**	**46**
14 a 24 años	44	44	43	42	42	41	40	40	41	40
25 a 59 años	51	51	50	49	49	49	48	48	48	47
60 a 64 años	46	46	47	46	46	44	45	46	46	45
65 años y más	41	42	40	39	40	40	39	40	40	39
Rural	**42**	**42**	**41**	**41**	**41**	**40**	**40**	**40**	**40**	**40**
14 a 24 años	37	37	37	36	35	35	34	34	33	33
25 a 59 años	45	45	44	44	44	43	43	42	43	43
60 a 64 años	42	41	41	41	42	41	41	41	40	40
65 años y más	35	36	36	35	34	34	34	34	33	33
Región natural										
Costa	**49**	**49**	**48**	**47**	**47**	**47**	**46**	**46**	**46**	**46**
14 a 24 años	45	45	43	42	43	42	42	41	42	41
25 a 59 años	51	51	50	49	49	49	48	48	48	47
60 a 64 años	46	46	47	46	46	44	45	46	46	45
65 años y más	41	42	40	39	40	40	39	39	40	39
Sierra	**43**	**43**	**43**	**43**	**42**	**42**	**42**	**42**	**42**	**42**
14 a 24 años	37	37	38	36	35	36	34	34	34	34
25 a 59 años	46	46	46	46	45	45	45	45	45	44
60 a 64 años	43	43	42	43	43	42	42	43	42	42
65 años y más	36	37	36	36	36	35	35	36	34	34
Selva	**47**	**46**	**46**	**46**	**45**	**45**	**44**	**44**	**45**	**44**
14 a 24 años	41	41	41	40	40	40	38	38	38	37
25 a 59 años	49	49	48	48	47	47	46	46	47	46
60 a 64 años	43	44	46	44	44	45	42	44	45	43
65 años y más	38	40	38	37	37	38	36	38	38	37

Fuente: Instituto Nacional de Estadística e Informática - Encuesta Nacional de Hogares.

CUADRO Nº 2.20

PERÚ: POBLACIÓN ECONÓMICAMENTE ACTIVA OCUPADA POR PROMEDIO DE HORAS TRABAJADAS, SEGÚN NIVEL EDUCATIVO, ÁREA DE RESIDENCIA Y REGIÓN NATURAL, 2007 - 2016

(Horas por semana)

Nivel educativo / Área de residencia/Región natural	2007	2008	2009	2010	2011	2012	2013	2014	2015	2016
Total	**47**	**47**	**46**	**46**	**45**	**45**	**45**	**44**	**45**	**44**
Primaria	44	44	44	43	43	43	42	42	42	42
Secundaria	49	49	48	47	47	47	46	46	46	46
Superior no universitaria	49	48	48	48	47	48	47	46	46	46
Superior universitaria	46	45	45	44	43	43	43	43	42	42
Área de residencia										
Urbana	**49**	**49**	**48**	**47**	**47**	**47**	**46**	**46**	**46**	**46**
Primaria	48	48	48	46	46	46	45	46	45	44
Secundaria	51	51	50	49	49	48	48	48	48	47
Superior no universitaria	49	49	48	48	47	48	47	46	47	46
Superior universitaria	46	45	45	44	43	43	43	43	42	42
Rural	**42**	**42**	**41**	**41**	**41**	**40**	**40**	**40**	**40**	**40**
Primaria	41	41	41	41	40	40	39	39	39	39
Secundaria	42	42	42	42	41	40	40	39	40	40
Superior no universitaria	45	45	45	46	46	45	44	44	44	44
Superior universitaria	44	45	43	43	42	41	41	41	39	41
Región natural										
Costa	**49**	**49**	**48**	**47**	**47**	**47**	**46**	**46**	**46**	**46**
Primaria	48	48	47	46	46	46	45	45	45	44
Secundaria	51	51	50	49	49	49	48	48	48	47
Superior no universitaria	50	49	49	49	47	48	48	46	47	46
Superior universitaria	46	46	45	44	44	43	43	43	43	43
Sierra	**43**	**43**	**43**	**43**	**42**	**42**	**42**	**42**	**42**	**42**
Primaria	42	42	42	41	41	41	40	40	40	40
Secundaria	44	44	44	44	43	43	42	42	43	43
Superior no universitaria	45	46	47	46	46	46	45	45	45	45
Superior universitaria	43	43	43	43	42	41	42	42	40	40
Selva	**47**	**46**	**46**	**46**	**45**	**45**	**44**	**44**	**45**	**44**
Primaria	44	44	44	43	42	42	41	42	42	42
Secundaria	48	48	48	47	47	46	46	45	46	46
Superior no universitaria	48	50	49	48	48	48	47	46	47	46
Superior universitaria	48	46	47	46	45	46	43	44	45	43

Fuente: Instituto Nacional de Estadística e Informática - Encuesta Nacional de Hogares.

CUADRO Nº 2.21
PERÚ: POBLACIÓN ECONÓMICAMENTE ACTIVA OCUPADA POR PROMEDIO DE HORAS TRABAJADAS, SEGÚN RAMAS DE ACTIVIDAD, ÁREA DE RESIDENCIA Y REGIÓN NATURAL, 2008 - 2016

(Horas por semana)

Ramas de actividad / Área de residencia/ Región natural	2008	2009	2010	2011	2012	2013	2014	2015	2016
Total	**47**	**46**	**46**	**45**	**45**	**45**	**44**	**45**	**44**
Agricultura	40	39	39	39	39	38	38	38	38
Pesca	57	52	49	50	51	49	49	49	49
Minería	57	57	56	56	56	56	57	56	57
Manufactura	49	48	49	47	47	46	46	46	46
Construcción	49	49	47	48	47	47	47	47	47
Comercio	51	51	49	49	49	48	48	48	48
Transportes y Comunicaciones	59	56	56	56	55	55	54	54	54
Administración pública, Defensa, Planes de Seg.social	52	53	53	51	50	50	49	49	49
Hoteles y Restaurantes	48	48	46	46	45	44	44	44	43
Inmobiliarias y alquileres	48	49	47	46	47	47	46	45	45
Enseñanza	38	38	37	37	36	37	36	37	37
Otros servicios	45	44	43	43	43	42	42	43	42
Área de residencia									
Urbana	**49**	**48**	**47**	**47**	**47**	**46**	**46**	**46**	**46**
Agricultura	41	40	40	40	40	39	40	40	39
Pesca	60	56	52	52	52	51	51	51	51
Minería	58	57	56	58	57	57	58	56	59
Manufactura	49	49	49	48	47	47	47	47	46
Construcción	49	49	47	48	47	47	47	47	46
Comercio	51	51	49	49	49	48	48	48	48
Transportes y Comunicaciones	60	57	56	56	55	55	54	54	54
Administración pública, Defensa, Planes de Seg.social	52	53	53	52	50	50	49	49	49
Hoteles y Restaurantes	48	48	46	46	46	43	44	44	43
Inmobiliarias y alquileres	48	48	47	46	47	47	46	45	45
Enseñanza	38	37	37	37	36	36	36	37	37
Otros servicios	44	44	43	43	43	42	42	43	42
Rural	**42**	**41**	**41**	**41**	**40**	**40**	**40**	**40**	**40**
Agricultura	40	39	39	39	38	38	37	38	37
Pesca	44	42	42	44	46	43	42	41	39
Minería	54	56	55	52	52	54	55	53	53
Manufactura	43	43	42	41	42	40	41	40	41
Construcción	50	46	47	47	46	47	47	48	49
Comercio	50	49	50	47	48	48	47	48	49
Transportes y Comunicaciones	53	49	53	51	51	51	49	51	50
Administración pública, Defensa, Planes de Seg.social	53	53	52	51	49	51	49	49	50
Hoteles y Restaurantes	49	49	49	46	45	45	43	46	43
Inmobiliarias y alquileres	52	51	45	58	53	55	54	49	47
Enseñanza	40	41	40	40	38	40	39	39	39
Otros servicios	49	46	44	45	43	42	43	43	41
Región natural									
Costa	**49**	**48**	**47**	**47**	**47**	**46**	**46**	**46**	**46**
Agricultura	42	40	40	41	41	40	41	41	41
Pesca	62	55	52	52	53	52	52	52	52
Minería	57	56	56	60	55	57	56	56	58
Manufactura	51	49	50	48	48	48	47	48	47
Construcción	49	49	47	48	47	48	47	46	46
Comercio	51	51	49	49	49	48	48	48	48
Transportes y Comunicaciones	60	57	57	57	55	56	55	55	54
Administración pública, Defensa, Planes de Seg.social	53	54	54	52	51	51	49	48	48
Hoteles y Restaurantes	47	47	45	45	45	42	43	43	41
Inmobiliarias y alquileres	48	49	47	46	47	47	46	46	45
Enseñanza	38	37	36	36	36	36	35	36	37
Otros servicios	45	44	43	43	43	43	42	44	42

Continúa...

CUADRO Nº 2.21
PERÚ: POBLACIÓN ECONÓMICAMENTE ACTIVA OCUPADA POR PROMEDIO DE HORAS TRABAJADAS, SEGÚN RAMAS DE ACTIVIDAD, ÁREA DE RESIDENCIA Y REGIÓN NATURAL, 2008 - 2016
(Horas por semana)

Conclusión.

Ramas de actividad / Área de residencia/ Región natural	2008	2009	2010	2011	2012	2013	2014	2015	2016
Sierra	**43**	**43**	**43**	**42**	**42**	**42**	**42**	**42**	**42**
Agricultura	39	39	39	38	38	37	37	37	37
Pesca	54	36	38	55	60	57	44	42	45
Minería	56	57	55	54	56	56	57	55	57
Manufactura	44	44	44	43	42	42	42	41	42
Construcción	48	48	47	47	48	46	47	47	47
Comercio	48	48	48	46	47	46	45	46	46
Transportes y Comunicaciones	56	53	52	52	52	52	50	52	52
Administración pública, Defensa, Planes de Seg.social	52	51	51	50	49	49	50	49	50
Hoteles y Restaurantes	49	48	47	46	45	45	45	46	44
Inmobiliarias y alquileres	47	47	45	46	47	44	46	43	43
Enseñanza	37	38	36	37	36	37	37	37	37
Otros servicios	43	44	43	41	42	41	42	41	39
Selva	**46**	**46**	**46**	**45**	**45**	**44**	**44**	**45**	**44**
Agricultura	41	41	40	39	39	38	39	39	38
Pesca	39	42	42	42	42	38	39	40	36
Minería	61	59	62	59	57	57	56	55	55
Manufactura	47	48	48	48	46	45	47	46	46
Construcción	51	49	49	49	48	46	48	50	49
Comercio	55	54	53	51	52	52	49	52	52
Transportes y Comunicaciones	57	58	53	54	55	54	53	55	52
Administración pública, Defensa, Planes de Seg.social	51	51	52	52	51	49	50	50	49
Hoteles y Restaurantes	51	52	52	51	50	47	47	48	49
Inmobiliarias y alquileres	49	53	51	50	49	50	48	50	49
Enseñanza	41	41	40	40	40	39	40	40	39
Otros servicios	46	44	42	45	44	41	43	42	42

Fuente: Instituto Nacional de Estadística e Informática - Encuesta Nacional de Hogares.

CUADRO Nº 2.22
PERÚ: POBLACIÓN ECONÓMICAMENTE ACTIVA OCUPADA POR PROMEDIO DE HORAS TRABAJADAS, SEGÚN CATEGORÍA DE OCUPACIÓN, ÁREA DE RESIDENCIA Y REGIÓN NATURAL, 2007 - 2016
(Horas por semana)

Categoría de ocupación / Área de residencia/Región natural	2007	2008	2009	2010	2011	2012	2013	2014	2015	2016
Total	**47**	**47**	**46**	**46**	**45**	**45**	**45**	**44**	**45**	**44**
Empleador/patrono	53	52	53	52	52	52	51	51	52	50
Trabajador independiente	47	47	46	45	45	45	44	44	45	44
Asalariado	50	49	49	48	48	47	47	47	47	46
Trabajador familiar no remunerado	36	36	36	35	35	34	33	34	34	33
Trabajador del hogar	52	51	50	49	48	47	46	46	47	44
Área de residencia										
Urbana	**49**	**49**	**48**	**47**	**47**	**47**	**46**	**46**	**46**	**46**
Empleador/patrono	55	55	55	54	54	54	53	52	53	51
Trabajador independiente	48	48	47	46	45	46	45	45	46	45
Asalariado	50	50	49	49	48	48	47	47	47	47
Trabajador familiar no remunerado	39	40	39	38	38	38	36	37	36	36
Trabajador del hogar	52	51	50	49	48	47	45	46	46	44
Rural	**42**	**42**	**41**	**41**	**41**	**40**	**40**	**40**	**40**	**40**
Empleador/patrono	47	47	47	48	47	45	46	46	47	45
Trabajador independiente	44	45	43	43	43	42	41	41	42	41
Asalariado	46	47	46	46	46	45	45	44	44	44
Trabajador familiar no remunerado	34	34	34	33	32	32	32	31	32	31
Trabajador del hogar	57	56	54	53	52	47	49	51	52	48
Región natural										
Costa	**49**	**49**	**48**	**47**	**47**	**47**	**46**	**46**	**46**	**46**
Empleador/patrono	55	55	55	54	54	54	54	52	53	50
Trabajador independiente	47	48	47	45	45	45	45	45	45	44
Asalariado	51	50	49	49	49	48	48	47	47	47
Trabajador familiar no remunerado	39	39	38	38	39	38	37	39	38	38
Trabajador del hogar	52	50	49	49	49	47	45	45	47	44
Sierra	**43**	**43**	**43**	**43**	**42**	**42**	**42**	**42**	**42**	**42**
Empleador/patrono	48	48	49	49	48	48	49	48	49	48
Trabajador independiente	45	45	44	44	43	43	43	43	43	43
Asalariado	47	47	47	46	46	45	45	46	45	45
Trabajador familiar no remunerado	35	34	35	34	33	33	32	32	32	32
Trabajador del hogar	51	53	53	51	45	47	46	48	44	44
Selva	**47**	**46**	**46**	**46**	**45**	**45**	**44**	**44**	**45**	**44**
Empleador/patrono	53	52	52	52	52	51	50	51	52	51
Trabajador independiente	49	47	47	46	46	45	44	45	46	44
Asalariado	49	48	49	49	48	48	47	46	47	47
Trabajador familiar no remunerado	36	37	36	35	33	35	33	33	34	34
Trabajador del hogar	55	57	55	52	53	52	50	51	48	47

Fuente: Instituto Nacional de Estadística e Informática - Encuesta Nacional de Hogares.

CUADRO Nº 2.23
PERÚ: POBLACIÓN ECONÓMICAMENTE ACTIVA OCUPADA POR ETNIA, SEGÚN ÁREA DE RESIDENCIA Y REGIÓN NATURAL, 2012 - 2016
(Miles de personas)

Etnia/Área de residencia/Región natural	2012	2013	2014	2015	2016		Intervalo de confianza al 95%		Tasa de crecimiento promedio anual (%) 2007 - 2016	Variación porcentual (%) 2016/2015
					Abs.	C.V. (%)	Inferior	Superior		
Total	**15 542,7**	**15 682,9**	**15 796,8**	**15 919,2**	**16 197,1**	**1,1**	**15 855,0**	**16 539,2**	**1,0**	**1,8**
Indígena 1/	4 598,6	4 196,8	4 179,8	4 212,8	4 307,3	2,2	4 121,0	4 493,6	-1,6	2,2
Negro, mulato,zambo ó Afro peruano	308,4	252,1	322,3	345,1	363,2	5,5	324,2	402,1	4,2	5,2
Mestizo	9 206,6	9 280,3	9 294,8	9 273,9	9 295,9	1,4	9 041,4	9 550,4	0,2	0,2
Otro 2/	785,6	999,1	939,7	823,1	981,6	4,0	904,8	1 058,4	5,7	19,3
No sabe	643,5	954,5	1 060,2	1 264,4	1 249,1	3,3	1 167,9	1 330,4	-	-
Área de residencia										
Urbana	**11 548,2**	**11 753,6**	**11 872,4**	**12 035,1**	**12 389,5**	**1,3**	**12 062,7**	**12 716,4**	**1,8**	**3,0**
Indígena 1/	2 681,1	2 387,3	2 343,7	2 376,1	2 526,8	3,2	2 367,4	2 686,3	-1,5	6,3
Negro, mulato,zambo ó Afro peruano	250,7	192,2	255,3	271,8	285,1	6,4	249,1	321,1	3,3	4,9
Mestizo	7 669,5	7 835,0	7 903,0	7 977,1	8 054,7	1,5	7 810,2	8 299,1	1,2	1,0
Otro 2/	481,5	600,0	561,6	467,1	618,4	4,7	561,6	675,1	6,5	32,4
No sabe	465,4	738,9	808,8	942,9	904,6	4,2	830,7	978,5	-	-
Rural	**3 994,5**	**3 929,3**	**3 924,4**	**3 884,2**	**3 807,6**	**1,4**	**3 706,7**	**3 908,5**	**-1,2**	**-2,0**
Indígena 1/	1 917,4	1 809,5	1 836,1	1 836,7	1 780,5	2,8	1 684,2	1 876,8	-1,8	-3,1
Negro, mulato,zambo ó Afro peruano	57,8	59,8	67,0	73,3	78,1	9,7	63,2	92,9	7,8	6,5
Mestizo	1 537,1	1 445,2	1 391,8	1 296,8	1 241,2	2,9	1 170,6	1 311,9	-5,2	-4,3
Otro 2/	304,1	399,1	378,1	356,0	363,2	7,3	311,5	414,9	4,5	2,0
No sabe	178,1	215,6	251,4	321,4	344,5	5,0	310,9	378,2	-	-
Región natural										
Costa	**8 433,1**	**8 469,4**	**8 487,4**	**8 583,1**	**8 841,9**	**1,9**	**8 508,0**	**9 175,9**	**1,2**	**3,0**
Indígena 1/	1 256,4	980,2	835,6	828,0	975,6	4,7	885,6	1 065,6	-6,1	17,8
Negro, mulato,zambo ó Afro peruano	248,4	192,2	257,4	275,8	300,3	6,3	263,0	337,6	4,9	8,9
Mestizo	6 163,1	6 305,9	6 321,0	6 411,8	6 439,1	2,0	6 182,3	6 696,0	1,1	0,4
Otro 2/	379,0	423,4	436,8	334,7	426,7	5,4	381,8	471,6	3,0	27,5
No sabe	386,3	567,6	636,7	732,7	700,2	5,2	629,1	771,2	-	-
Sierra	**5 082,1**	**5 174,9**	**5 242,2**	**5 290,0**	**5 253,5**	**2,3**	**5 018,2**	**5 488,7**	**0,8**	**-0,7**
Indígena 1/	2 848,4	2 772,4	2 865,7	2 904,8	2 831,7	3,0	2 663,4	3 000,1	-0,1	-2,5
Negro, mulato,zambo ó Afro peruano	38,5	39,1	43,2	49,0	44,9	12,6	33,8	56,0	3,9	-8,4
Mestizo	1 731,0	1 699,3	1 660,9	1 575,2	1 564,6	3,3	1 463,1	1 666,0	-2,5	-0,7
Otro 2/	290,1	409,6	389,7	392,5	421,0	6,5	367,1	475,0	9,8	7,3
No sabe	174,0	254,4	282,7	368,4	391,2	5,0	352,6	429,9	-	-
Selva	**2 027,6**	**2 038,6**	**2 067,2**	**2 046,2**	**2 101,7**	**3,5**	**1 957,9**	**2 245,5**	**0,9**	**2,7**
Indígena 1/	493,7	444,2	478,5	479,9	500,0	5,6	444,8	555,2	0,3	4,2
Negro, mulato,zambo ó Afro peruano	21,6	20,7	21,8	20,3	17,9	13,5	13,2	22,7	-4,6	-11,7
Mestizo	1 312,6	1 275,1	1 313,0	1 286,9	1 292,2	3,9	1 193,4	1 391,0	-0,4	0,4
Otro 2/	116,5	166,2	113,2	95,9	133,9	13,3	99,0	168,8	3,5	39,6
No sabe	83,2	132,5	140,8	163,2	157,7	7,0	136,2	179,3	-	-

1/ Incluye: Quechua, Aymara, Nativo o Indígena de la Amazonía.
2/ Incluye: Blanco y otro.
Fuente: Instituto Nacional de Estadística e Informática - Encuesta Nacional de Hogares.

CUADRO Nº 2.24
PERÚ: POBLACIÓN ECONÓMICAMENTE ACTIVA OCUPADA MASCULINA POR ETNIA, SEGÚN ÁREA DE RESIDENCIA Y REGIÓN NATURAL, 2012 - 2016

(Miles de personas)

Etnia/Área de residencia/Región natural	2012	2013	2014	2015	2016	Variación porcentual 2016/2015
Total	**8 719,7**	**8 793,9**	**8 881,1**	**8 971,7**	**9 097,0**	**1,4**
Indígena 1/	2 489,6	2 242,4	2 242,3	2 273,9	2 283,8	0,4
Negro, mulato,zambo ó Afro peruano	190,8	150,7	206,5	209,2	222,9	6,5
Mestizo	5 234,1	5 309,0	5 311,1	5 324,6	5 292,1	-0,6
Otro 2/	457,1	572,6	543,4	465,1	566,4	-
No sabe	348,2	519,2	577,8	699,0	731,9	-
Área de residencia						
Urbana	**6 407,1**	**6 524,9**	**6 603,4**	**6 718,5**	**6 880,7**	**2,4**
Indígena 1/	1 437,0	1 260,7	1 244,7	1 264,0	1 308,4	3,5
Negro, mulato,zambo ó Afro peruano	155,4	114,7	164,2	167,7	174,0	3,8
Mestizo	4 282,7	4 393,8	4 427,1	4 510,1	4 506,9	-0,1
Otro 2/	278,7	348,1	323,3	259,9	358,0	-
No sabe	253,3	407,7	444,1	516,8	533,3	-
Rural	**2 312,6**	**2 269,0**	**2 277,7**	**2 253,3**	**2 216,4**	**-1,6**
Indígena 1/	1 052,6	981,6	997,6	1 009,9	975,3	-3,4
Negro, mulato,zambo ó Afro peruano	35,3	36,0	42,4	41,5	48,9	17,8
Mestizo	951,4	915,2	883,9	814,5	785,2	-3,6
Otro 2/	178,4	224,6	220,1	205,1	208,4	-
No sabe	94,9	111,6	133,7	182,2	198,5	-
Región natural						
Costa	**4 720,4**	**4 748,9**	**4 750,9**	**4 852,0**	**4 960,9**	**2,2**
Indígena 1/	687,7	525,6	438,1	451,3	500,7	10,9
Negro, mulato,zambo ó Afro peruano	153,1	109,6	166,9	168,6	183,7	9,0
Mestizo	3 443,3	3 551,8	3 536,9	3 637,4	3 598,9	-1,1
Otro 2/	218,8	245,4	252,8	191,1	255,7	-
No sabe	217,6	316,5	356,3	403,6	421,9	-
Sierra	**2 752,9**	**2 784,5**	**2 851,1**	**2 861,8**	**2 848,5**	**-0,5**
Indígena 1/	1 498,6	1 447,7	1 510,1	1 529,9	1 479,8	-3,3
Negro, mulato,zambo ó Afro peruano	23,2	26,0	24,5	28,6	27,2	-4,9
Mestizo	979,9	954,2	949,6	887,1	891,0	0,4
Otro 2/	164,2	225,6	221,5	214,4	231,3	-
No sabe	87,0	131,1	145,4	201,8	219,2	-
Selva	**1 246,4**	**1 260,5**	**1 279,1**	**1 257,9**	**1 287,6**	**2,4**
Indígena 1/	303,3	269,1	294,2	292,6	303,2	3,6
Negro, mulato,zambo ó Afro peruano	14,5	15,2	15,2	12,0	12,1	0,8
Mestizo	810,9	803,0	824,5	800,1	802,2	0,3
Otro 2/	74,1	101,6	69,1	59,5	79,4	-
No sabe	43,6	71,7	76,2	93,7	90,8	-

1/ Incluye: Quechua, Aymara, Nativo o Indígena de la Amazonía.

2/ Incluye: Blanco y otro.

Fuente: Instituto Nacional de Estadística e Informática - Encuesta Nacional de Hogares.

CUADRO Nº 2.25
PERÚ: POBLACIÓN ECONÓMICAMENTE ACTIVA OCUPADA FEMENINA POR ETNIA, SEGÚN ÁREA DE RESIDENCIA Y REGIÓN NATURAL, 2012 - 2016

(Miles de personas)

Etnia/Área de residencia/Región natural	2012	2013	2014	2015	2016	Variación porcentual 2016/2015
Total	**6 823,0**	**6 888,9**	**6 915,7**	**6 947,5**	**7 100,1**	**2,2**
Indígena 1/	2 108,9	1 954,4	1 937,5	1 938,9	2 023,6	4,4
Negro, mulato,zambo ó Afro peruano	117,7	101,4	115,8	135,9	140,2	3,1
Mestizo	3 972,5	3 971,3	3 983,7	3 949,3	4 003,8	1,4
Otro 2/	328,5	426,5	396,3	358,0	415,2	-
No sabe	295,4	435,3	482,4	565,4	517,3	-
Área de residencia						
Urbana	**5 141,1**	**5 228,7**	**5 269,0**	**5 316,6**	**5 508,9**	**3,6**
Indígena 1/	1 244,1	1 126,6	1 099,1	1 112,2	1 218,4	9,6
Negro, mulato,zambo ó Afro peruano	95,2	77,6	91,2	104,2	111,1	6,6
Mestizo	3 386,8	3 441,3	3 475,9	3 467,0	3 547,7	2,3
Otro 2/	202,9	252,0	238,3	207,2	260,4	-
No sabe	212,1	331,3	364,6	426,1	371,2	-
Rural						
Indígena 1/	**1 681,9**	**1 660,2**	**1 646,7**	**1 630,9**	**1 591,2**	**-2,4**
Negro, mulato,zambo ó Afro peruano	864,8	827,8	838,4	826,7	805,1	-2,6
Mestizo	22,5	23,8	24,7	31,8	29,2	-8,2
Otro 2/	585,7	530,0	507,9	482,3	456,0	-5,4
No sabe	125,6	174,5	158,0	150,8	154,8	-
	83,3	104,0	117,8	139,2	146,0	-
Región natural						
Costa	**3 712,7**	**3 720,4**	**3 736,5**	**3 731,1**	**3 881,0**	**4,0**
Indígena 1/	568,7	454,6	397,5	376,7	474,9	26,1
Negro, mulato,zambo ó Afro peruano	95,3	82,7	90,6	107,2	116,6	8,8
Mestizo	2 719,7	2 754,0	2 784,0	2 774,4	2 840,2	2,4
Otro 2/	160,2	178,0	183,9	143,6	171,0	-
No sabe	168,8	251,2	280,5	329,2	278,3	-
Sierra	**2 329,2**	**2 390,3**	**2 391,1**	**2 428,1**	**2 405,0**	**-1,0**
Indígena 1/	1 349,9	1 324,8	1 355,6	1 374,9	1 351,9	-1,7
Negro, mulato,zambo ó Afro peruano	15,3	13,2	18,7	20,5	17,8	-13,2
Mestizo	751,1	745,1	711,2	688,0	673,6	-2,1
Otro 2/	125,9	184,0	168,3	178,0	189,7	-
No sabe	87,0	123,3	137,3	166,7	172,0	-
Selva	**781,2**	**778,2**	**788,1**	**788,3**	**814,1**	**3,3**
Indígena 1/	190,4	175,1	184,4	187,3	196,8	5,1
Negro, mulato,zambo ó Afro peruano	7,1	5,5	6,6	8,3	5,8	-30,1
Mestizo	501,7	472,2	488,5	486,8	489,9	0,6
Otro 2/	42,4	64,6	44,1	36,4	54,5	-
No sabe	39,6	60,8	64,6	69,5	67,0	-

1/ Incluye: Quechua, Aymara, Nativo o Indígena de la Amazonía.

2/ Incluye: Blanco y otro.

Fuente: Instituto Nacional de Estadística e Informática - Encuesta Nacional de Hogares.

CUADRO Nº 2.26
PERÚ: POBLACIÓN ECONÓMICAMENTE ACTIVA OCUPADA, SEGÚN ESTADO CIVIL O CONYUGAL , ÁREA DE RESIDENCIA Y REGIÓN NATURAL, 2007 - 2016

(Miles de personas)

Estado civil o conyugal/ Área de residencia/ Región natural	2007	2008	2009	2010	2011	2012	2013	2014	2015	2016	Tasa de crecimiento promedio anual (%) 2007- 2016	Variación porcentual 2016/2015
Total	**14 197,9**	**14 459,6**	**14 762,4**	**15 092,5**	**15 307,4**	**15 542,7**	**15 682,9**	**15 796,8**	**15 919,2**	**16 197,1**	**1,5**	**1,7**
Conviviente	3 554,3	3 635,0	3 816,3	3 937,2	3 927,9	3 979,1	4 164,3	4 270,2	4 578,2	4 784,5	3,4	4,5
Casado/a	4 695,2	4 655,1	4 664,5	4 667,2	4 740,4	4 737,3	4 598,3	4 606,3	4 627,5	4 684,4	0,0	1,2
Viudo/a	444,1	456,0	433,7	469,7	467,3	474,2	462,7	499,2	459,5	488,3	1,1	6,3
Divorciado/a	51,0	54,9	63,8	62,0	61,5	72,1	68,0	80,5	81,9	83,1	5,6	1,4
Separado/a	961,9	1 035,7	1 111,4	1 227,2	1 275,7	1 266,7	1 361,8	1 406,1	1 481,1	1 522,3	5,2	2,8
Soltero/a	4 491,4	4 622,9	4 672,7	4 729,2	4 834,6	5 013,3	5 027,7	4 934,6	4 691,0	4 634,6	0,3	-1,2
Área de residencia												
Urbana	**10 013,0**	**10 303,6**	**10 583,4**	**10 979,9**	**11 248,7**	**11 548,2**	**11 753,6**	**11 872,4**	**12 035,1**	**12 389,5**	**2,4**	**2,9**
Conviviente	2 345,6	2 444,3	2 615,4	2 725,9	2 759,7	2 800,7	3 041,4	3 130,1	3 304,8	3 514,1	4,6	6,3
Casado/a	3 309,7	3 294,0	3 308,1	3 364,3	3 441,4	3 490,4	3 306,6	3 353,1	3 416,5	3 510,8	0,7	2,8
Viudo/a	240,4	265,5	240,5	272,7	272,1	279,6	278,1	319,7	290,3	308,7	2,8	6,3
Divorciado/a	48,2	50,8	60,4	58,9	59,2	68,6	64,1	76,9	78,5	79,5	5,7	1,3
Separado/a	798,3	864,6	932,0	1 037,1	1 093,0	1 088,9	1 180,9	1 214,3	1 281,6	1 314,3	5,7	2,6
Soltero/a	3 270,9	3 384,5	3 427,0	3 520,9	3 623,3	3 820,0	3 882,5	3 778,3	3 663,3	3 662,0	1,3	0,0
Rural	**4 184,9**	**4 156,0**	**4 179,1**	**4 112,6**	**4 058,7**	**3 994,5**	**3 929,3**	**3 924,4**	**3 884,2**	**3 807,6**	**-1,0**	**-2,0**
Conviviente	1 208,7	1 190,7	1 200,9	1 211,3	1 168,2	1 178,3	1 122,9	1 140,1	1 273,3	1 270,3	0,6	-0,2
Casado/a	1 385,5	1 361,0	1 356,4	1 302,9	1 299,0	1 246,9	1 291,7	1 253,1	1 211,0	1 173,6	-1,8	-3,1
Viudo/a	203,7	190,5	193,2	197,0	195,2	194,6	184,7	179,5	169,2	179,6	-1,4	6,1
Divorciado/a	2,8	4,2	3,4	3,0	2,3	3,6	3,9	3,6	3,4	3,6	2,9	3,2
Separado/a	163,6	171,1	179,4	190,1	182,6	177,8	180,9	191,8	199,5	208,0	2,7	4,3
Soltero/a	1 220,6	1 238,4	1 245,7	1 208,3	1 211,3	1 193,3	1 145,2	1 156,3	1 027,7	972,5	-2,5	-5,4
Región natural												
Costa	**7 519,2**	**7 651,3**	**7 855,3**	**8 100,0**	**8 195,1**	**8 433,1**	**8 469,4**	**8 487,4**	**8 583,1**	**8 841,9**	**1,8**	**3,0**
Conviviente	1 701,2	1 738,4	1 858,3	1 928,8	1 910,7	1 952,4	2 102,1	2 132,7	2 225,1	2 375,7	3,8	6,8
Casado/a	2 481,8	2 459,6	2 467,2	2 487,4	2 508,6	2 524,5	2 382,4	2 405,0	2 416,8	2 497,3	0,1	3,3
Viudo/a	169,8	175,2	160,8	186,4	189,0	192,9	183,6	200,7	190,7	201,8	1,9	5,8
Divorciado/a	37,0	35,5	46,0	40,8	47,6	53,7	49,6	61,6	64,2	65,4	6,5	1,9
Separado/a	609,9	668,0	714,0	788,1	821,7	828,3	884,8	914,9	958,6	974,3	5,3	1,6
Soltero/a	2 519,5	2 574,5	2 608,9	2 668,5	2 717,5	2 881,2	2 866,8	2 772,6	2 727,6	2 727,4	0,9	0,0
Sierra	**4 799,9**	**4 917,7**	**4 995,4**	**5 028,8**	**5 109,6**	**5 082,1**	**5 174,9**	**5 242,2**	**5 290,0**	**5 253,5**	**1,0**	**-0,7**
Conviviente	1 137,0	1 159,3	1 209,9	1 233,4	1 217,1	1 245,1	1 262,5	1 307,6	1 475,3	1 494,5	3,1	1,3
Casado/a	1 751,4	1 737,5	1 745,8	1 717,0	1 760,7	1 727,8	1 722,5	1 737,4	1 759,8	1 739,7	-0,1	-1,1
Viudo/a	227,0	233,5	223,4	230,1	228,6	225,4	226,4	241,5	219,2	226,4	0,0	3,3
Divorciado/a	9,6	14,2	11,4	16,8	8,7	14,7	13,9	14,8	12,8	13,4	3,7	4,2
Separado/a	222,5	232,4	252,8	291,3	295,0	269,3	313,2	314,5	337,6	352,5	5,2	4,4
Soltero/a	1 452,5	1 540,8	1 552,2	1 540,2	1 599,6	1 599,7	1 636,3	1 626,3	1 485,2	1 426,9	-0,2	-3,9
Selva	**1 878,7**	**1 890,6**	**1 911,8**	**1 963,7**	**2 002,6**	**2 027,6**	**2 038,6**	**2 067,2**	**2 046,2**	**2 101,7**	1,3	2,7
Conviviente	716,2	737,4	748,2	775,0	800,1	781,6	799,7	829,8	877,8	914,3	2,8	4,2
Casado/a	462,1	457,9	451,4	462,8	471,0	485,0	493,4	463,9	450,9	447,4	-0,4	-0,8
Viudo/a	47,3	47,2	49,5	53,2	49,7	55,9	52,7	57,0	49,6	60,1	2,7	21,1
Divorciado/a	4,3	5,2	6,5	4,4	5,3	3,8	4,5	4,1	4,9	4,3	0,0	-12,1
Separado/a	129,5	135,3	144,6	147,9	159,0	169,0	163,9	176,7	184,9	195,4	4,7	5,7
Soltero/a	519,4	507,5	511,6	520,4	517,5	532,4	524,5	535,7	478,1	480,2	-0,9	0,4

Fuente: Instituto Nacional de Estadística e Informática - Encuesta Nacional de Hogares.

CUADRO Nº 2.27
PERÚ: ACCESO Y USO DE LA POBLACIÓN ECONÓMICAMENTE ACTIVA OCUPADA DE 18 Y MÁS AÑOS DE EDAD AL SISTEMA FINANCIERO, SEGÚN PRINCIPALES CARACTERÍSTICAS, 2015

(Miles de personas)

Principales características	Tiene cuenta de ahorro			Tiene cuenta corriente		Tiene tarjeta de crédito		Tiene tarjeta de débito		No hace uso del sistema financiero
	Total 7/	Si	No	Si	No	Si	No	Si	No	
Total	**15 193,3**	**4 225,3**	**10 968,0**	**138,5**	**15 054,9**	**1 440,2**	**13 753,1**	**4 413,2**	**10 780,1**	**9 320,4**
Sexo										
Hombre	8 563,6	2 309,3	6 254,3	77,6	8 486,0	837,3	7 726,3	2 473,3	6 090,3	5 314,4
Mujer	6 629,7	1 916,0	4 713,8	60,8	6 568,9	603,0	6 026,8	1 940,0	4 689,8	4 006,0
Grupos de edad										
18 a 24 años	2 208,1	482,5	1 725,7	12,2	2 195,9	114,6	2 093,6	531,2	1 676,9	1 530,9
25 a 44 años	7 681,8	2 337,5	5 344,3	79,8	7 602,0	855,5	6 826,3	2 485,7	5 196,1	4 430,1
45 y más	5 303,4	1 405,3	3 898,1	46,4	5 257,0	470,1	4 833,3	1 396,3	3 907,1	3 359,5
Nivel educativo										
Primaria 1/	4 094,0	657,6	3 436,4	10,3	4 083,8	46,2	4 047,9	577,2	3 516,8	3 273,2
Secundaria	6 365,9	1 326,9	5 039,0	34,0	6 331,9	399,2	5 966,7	1 392,4	4 973,5	4 426,9
Superior no Univ.	2 191,4	894,1	1 297,3	25,7	2 165,7	335,0	1 856,4	968,8	1 222,6	933,9
Superior Univ.	2 539,4	1 346,3	1 193,2	68,5	2 470,9	659,9	1 879,6	1 473,5	1 065,9	685,3
Estado civil										
Unido 2/	9 190,6	2 471,5	6 719,1	72,1	9 118,6	821,4	8 369,3	2 544,4	6 646,2	5 785,8
Alguna vez unido 3/	2 019,8	590,0	1 429,8	18,6	2 001,2	180,2	1 839,6	603,3	1 416,6	1 209,7
Soltero	3 982,9	1 163,8	2 819,1	47,7	3 935,1	438,7	3 544,2	1 265,6	2 717,3	2 324,9
Categoría de ocupación										
Independiente 4/	6 195,7	1 101,8	5 093,9	42,6	6 153,1	352,6	5 843,1	910,1	5 285,6	4 698,1
Dependiente 5/	7 223,1	2 791,4	4 431,6	91,1	7 131,9	1 054,8	6 168,3	3 213,7	4 009,3	3 258,3
Trabajador Familiar no	1 385,0	275,7	1 109,3	2,8	1 382,2	16,9	1 368,1	253,2	1 131,8	1 050,8
Trabajador del hogar	368,6	52,0	316,6	1,9	366,7	15,3	353,2	33,4	335,1	297,2
Otro	21,0	4,3	16,7	0,0	21,0	0,6	20,4	2,7	18,3	16,0
Tamaño de empresa										
De 1 a 10 trabajadores	10 659,6	1 780,3	8 879,3	60,6	10 599,0	511,5	10 148,1	1 529,8	9 129,8	8 219,6
De 11 a 50 trabajadores	1 184,3	426,0	758,3	16,9	1 167,4	183,3	1 001,1	458,7	725,6	564,9
De 51 y más	3 177,2	1 912,6	1 264,6	60,3	3 116,9	690,7	2 486,5	2 293,7	883,4	515,2
Ramas de actividad										
Agricultura/Pesca/Minería	3 920,7	776,6	3 144,1	14,3	3 906,4	83,8	3 836,9	705,4	3 215,3	2 974,9
Manufactura	1 460,4	427,8	1 032,6	14,9	1 445,5	162,4	1 298,0	451,8	1 008,6	844,7
Construcción	1 022,3	215,4	806,8	10,2	1 012,1	92,2	930,1	231,1	791,2	699,8
Comercio	2 755,2	622,6	2 132,6	21,8	2 733,4	254,7	2 500,5	618,7	2 136,5	1 847,7
Transportes y Comunicaciones	1 279,3	265,0	1 014,3	11,8	1 267,5	128,8	1 150,5	284,5	994,7	874,5
Otros Servicios 6/	4 755,5	1 917,8	2 837,7	65,5	4 690,0	718,2	4 037,3	2 121,7	2 633,8	2 079,0
Informalidad										
Empleo Informal	10 919,1	1 798,6	9 120,6	45,0	10 874,1	395,5	10 523,7	1 614,1	9 305,1	8 471,2
Empleo Formal	4 274,2	2 426,8	1 847,5	93,5	4 180,8	1 044,8	3 229,5	2 799,2	1 475,0	849,3
Acceso a Internet										
Si	5 859,5	2 501,8	3 357,8	97,3	5 762,3	1 157,3	4 702,2	2 754,8	3 104,7	2 287,9
No	9 331,2	1 723,1	7 608,1	41,2	9 290,0	282,9	9 048,3	1 657,0	7 674,1	7 031,2
Niveles de Empleo										
Subempleo Visible	461,3	116,3	345,1	3,6	457,8	22,6	438,7	115,4	345,9	307,2
Subempleo Invisible	6 416,1	1 034,8	5 381,3	23,6	6 392,5	167,5	6 248,6	926,0	5 490,1	5 046,8
Empleo Adecuado	8 315,9	3 074,2	5 241,7	111,3	8 204,6	1 250,0	7 065,9	3 371,8	4 944,1	3 966,5
Quintiles de ingreso										
I Quintil	2 579,1	455,8	2 123,4	3,0	2 576,2	13,6	2 565,6	394,6	2 184,5	2 050,7
II Quintil	2 837,7	480,5	2 357,2	8,6	2 829,1	72,7	2 765,0	500,7	2 337,0	2 169,0
III Quintil	2 976,5	686,6	2 289,8	14,9	2 961,6	168,5	2 808,0	717,2	2 259,3	2 019,1
IV Quintil	3 290,5	966,5	2 324,0	28,2	3 262,3	344,7	2 945,8	1 024,2	2 266,3	1 875,7
V Quintil	3 509,5	1 635,9	1 873,6	83,8	3 425,7	840,7	2 668,7	1 776,5	1 733,0	1 206,0

1/ Incluye: sin nivel, inicial y primaria.

2/ Incluye: conviviente y casado(a)

3/ Incluye: separado(a), divorciado(a) y viudo(a).

4/ Incluye: Empleado y obrero.

5/ Incluye: Empleador o Patrono e independientes.

6/ Otros Servicios lo componen las ramas de actividad de electricidad, gas y agua, intermediación financiera, actividades de servicios sociales y de salud, otras activ. de serv. Comunitarias, sociales y personales y hogares privados con servicio doméstico.

7/ No considera los No especificados.

Fuente: Instituto Nacional de Estadística e Informática- Encuesta Nacional de Hogares.

CUADRO Nº 2.28
PERÚ: ACCESO Y USO DE LA POBLACIÓN ECONÓMICAMENTE ACTIVA OCUPADA DE 18 Y MÁS AÑOS DE EDAD AL SISTEMA FINANCIERO, SEGÚN PRINCIPALES CARACTERÍSTICAS, 2016
(Miles de personas)

Principales características	Tiene cuenta de ahorro			Tiene cuenta corriente		Tiene tarjeta de crédito		Tiene tarjeta de débito		No hace uso del sistema financiero
	Total 7/	Si	No	Si	No	Si	No	Si	No	
Total	**15 528,2**	**5 276,0**	**10 252,3**	**419,4**	**15 108,8**	**1567,1**	**13961,1**	**5 085,3**	**10 443,0**	**9 150,8**
Sexo										
Hombre	8 720,1	2 880,3	5 839,9	255,5	8 464,6	923,5	7 796,6	2 817,2	5 902,9	5 213,7
Mujer	6 808,1	2 395,7	4 412,4	163,9	6 644,3	643,7	6 164,5	2 268,0	4 540,1	3 937,1
Grupos de edad										
18 a 24 años	2 196,2	591,8	1 604,5	44,5	2 151,7	118,5	2 077,7	585,8	1 610,4	1 468,0
25 a 44 años	7 834,6	2 914,5	4 920,1	242,2	7 592,4	920,9	6 913,7	2 864,1	4 970,5	4 314,5
45 y más	5 497,4	1 769,7	3 727,7	132,7	5 364,8	527,8	4 969,7	1 635,4	3 862,0	3 368,3
Nivel educativo										
Primaria 1/	4 123,2	816,4	3 306,8	41,9	4 081,3	57,8	4 065,4	653,0	3 470,2	3 207,6
Secundaria	6 310,2	1 604,7	4 705,5	109,2	6 201,1	421,4	5 888,8	1 526,1	4 784,1	4 306,3
Superior no Univ.	2 410,2	1 175,2	1 234,9	106,4	2 303,8	378,1	2 032,1	1 191,1	1 219,1	963,8
Superior Univ.	2 678,5	1 677,9	1 000,6	162,0	2 516,5	708,9	1 969,6	1 712,8	965,7	669,2
No especificada	6,2	1,8	4,4	0,0	6,2	1,0	5,2	2,3	3,9	3,9
Estado civil										
Unido 2/	9 455,9	3 082,4	6 373,6	245,1	9 210,8	907,5	8 548,4	2 938,6	6 517,3	5 734,8
Alguna vez unido 3/	2 090,0	775,5	1 314,5	56,2	2 033,7	197,4	1 892,5	723,5	1 366,4	1 177,6
Soltero	3 982,3	1 418,1	2 564,2	118,1	3 864,3	462,2	3 520,2	1 423,1	2 559,2	2 238,4
Categoría de ocupación										
Independiente 4/	6 462,6	1 381,8	5 080,7	126,3	6 336,2	402,4	6 060,2	1 124,6	5 338,0	4 758,6
Dependiente 5/	7 337,2	3 522,8	3 814,4	268,9	7 068,3	1 124,8	6 212,4	3 659,8	3 677,4	3 096,9
Trabajador Familiar no	1 339,9	297,8	1 042,2	22,3	1 317,7	22,1	1 317,8	248,4	1 091,5	995,7
Trabajador del hogar	364,7	68,4	296,3	1,6	363,1	17,7	347,1	48,6	316,1	281,2
Otro	23,8	5,2	18,7	0,3	23,6	0,1	23,7	3,9	20,0	18,4
Tamaño de empresa										
De 1 a 10 trabajadores	10 942,7	2 235,8	8 706,9	189,0	10 753,7	587,2	10 355,5	1 848,1	9 094,6	8 185,3
De 11 a 50 trabajadores	1 142,2	512,9	629,3	34,8	1 107,4	179,1	963,1	514,3	627,9	498,4
De 51 y más	3 281,1	2 397,2	883,9	185,7	3 095,4	754,1	2 527,0	2 581,9	699,2	455,9
No especificada	162,2	130,1	32,2	9,9	152,3	46,8	115,4	140,9	21,3	11,1
Ramas de actividad										
Agricultura/Pesca/Minería	3 964,0	889,7	3 074,3	55,5	3 908,5	92,4	3 871,6	752,1	3 211,9	2 974,8
Manufactura	1 500,1	527,7	972,4	35,5	1 464,6	178,1	1 322,0	522,9	977,2	837,4
Construcción	976,4	271,2	705,2	28,9	947,5	93,9	882,5	250,0	726,4	643,6
Comercio	2 840,9	802,5	2 038,4	72,6	2 768,4	281,2	2 559,7	715,7	2 125,2	1 828,3
Transportes y Comunicaciones	1 328,8	349,5	979,3	25,5	1 303,3	146,7	1 182,2	337,6	991,2	883,5
Otros Servicios 6/	4 918,0	2 435,4	2 482,5	201,4	4 716,6	774,9	4 143,1	2 506,9	2 411,1	1 983,2

Continúa...

CUADRO Nº 2.28

PERÚ: ACCESO Y USO DE LA POBLACIÓN ECONÓMICAMENTE ACTIVA OCUPADA DE 18 Y MÁS AÑOS DE EDAD AL SISTEMA FINANCIERO, SEGÚN PRINCIPALES CARACTERÍSTICAS, 2016

(Miles de personas)

Principales características	Tiene cuenta de ahorro			Tiene cuenta corriente		Tiene tarjeta de crédito		Tiene tarjeta de débito		No hace uso del sistema financiero
	Total 7/	Si	No	Si	No	Si	No	Si	No	
Informalidad										
Empleo Informal	10 992,0	2 227,3	8 764,6	166,1	10 825,8	459,2	10 532,8	1 898,8	9 093,2	8 264,8
Empleo Formal	4 536,3	3 048,6	1 487,6	253,3	4 283,0	1 108,0	3 428,3	3 186,5	1 349,8	885,9
Acceso a Internet										
Si	6 829,9	3 409,4	3 420,5	293,5	6 536,4	1 287,6	5 542,3	3 424,0	3 405,9	2 667,3
No	8 691,7	1 864,3	6 827,3	125,9	8 565,7	278,1	8 413,5	1 658,5	7 033,2	6 479,6
Niveles de Empleo										
Subempleo Visible	467,2	129,4	337,8	8,8	458,5	35,6	431,6	118,7	348,5	308,3
Subempleo Invisible	6 547,3	1 287,4	5 259,9	79,0	6 468,3	172,2	6 375,1	1 056,5	5 490,8	5 026,8
Empleo Adecuado	8 513,7	3 859,1	4 654,6	331,7	8 182,0	1 359,3	7 154,4	3 910,1	4 603,6	3 815,7
Quintiles de ingreso										
I Quintil	2 615,7	496,9	2 118,8	22,0	2 593,7	17,7	2 598,1	412,4	2 203,4	2 070,4
II Quintil	2 862,4	636,5	2 225,9	38,2	2 824,2	85,1	2 777,3	580,4	2 282,0	2 117,6
III Quintil	3 129,2	854,6	2 274,6	61,5	3 067,6	192,4	2 936,8	824,1	2 305,1	2 070,4
IV Quintil	3 342,7	1 287,0	2 055,7	107,1	3 235,6	379,2	2 963,5	1 272,0	2 070,7	1 743,7
V Quintil	3 578,2	2 001,0	1 577,2	190,5	3 387,7	892,8	2 685,4	1 996,3	1 581,9	1 148,7

1/ Incluye: sin nivel, inicial y primaria.
2/ Incluye: conviviente y casado(a)
3/ Incluye: separado(a), divorciado(a) y viudo(a).
4/ Incluye: Empleado y obrero.
5/ Incluye: Empleador o Patrono e independientes.
6/ Otros Servicios lo componen las ramas de actividad de electricidad, gas y agua, intermediación financiera, actividades de servicios sociales y de salud, otras activ. de serv. Comunitarias, sociales y personales y hogares privados con servicio doméstico.
7/ No considera los No especificados.

Fuente: Instituto Nacional de Estadística e Informática- Encuesta Nacional de Hogares.

CUADRO Nº 2.29
PERÚ: ACCESO Y USO DE LA POBLACIÓN ECONÓMICAMENTE ACTIVA OCUPADA DE 18 Y MÁS AÑOS DE EDAD AL SISTEMA FINANCIERO, SEGÚN PRINCIPALES CARACTERÍSTICAS, 2015

(Porcentaje)

Principales características	Tiene cuenta de ahorro			Tiene cuenta corriente		Tiene tarjeta de crédito		Tiene tarjeta de débito		No hace uso del sistema financiero
	Total	Si	No	Si	No	Si	No	Si	No	
Total	**100,0**	**27,8**	**72,2**	**4,4**	**95,6**	**9,5**	**90,5**	**29,0**	**71,0**	**61,3**
Sexo										
Hombre	100,0	27,0	73,0	4,7	95,3	9,8	90,2	28,9	71,1	62,1
Mujer	100,0	28,9	71,1	4,1	95,9	9,1	90,9	29,3	70,7	60,4
Grupos de edad										
18 a 24 años	100,0	21,9	78,1	3,0	97,0	5,2	94,8	24,1	75,9	69,3
25 a 44 años	100,0	30,4	69,6	5,1	94,9	11,1	88,9	32,4	67,6	57,7
45 y más	100,0	26,5	73,5	4,1	95,9	8,9	91,1	26,3	73,7	63,3
Nivel educativo										
Primaria 1/	100,0	16,1	83,9	2,3	97,7	1,1	98,9	14,1	85,9	79,9
Secundaria	100,0	20,8	79,2	3,2	96,8	6,3	93,7	21,9	78,1	69,5
Superior no Univ.	100,0	40,8	59,2	6,6	93,4	15,3	84,7	44,2	55,8	42,6
Superior Univ.	100,0	53,0	47,0	9,0	91,0	26,0	74,0	58,0	42,0	27,0
Estado civil										
Unido 2/	100,0	26,9	73,1	4,4	95,6	8,9	91,1	27,7	72,3	63,0
Alguna vez unido 3/	100,0	29,2	70,8	4,3	95,7	8,9	91,1	29,9	70,1	59,9
Soltero	100,0	29,2	70,8	4,5	95,5	11,0	89,0	31,8	68,2	58,4
Categoría de ocupación										
Independiente 4/	100,0	17,8	82,2	2,9	97,1	5,7	94,3	14,7	85,3	75,8
Dependiente 5/	100,0	38,6	61,4	6,3	93,7	14,6	85,4	44,5	55,5	45,1
Trabajador Familiar no	100,0	19,9	80,1	2,5	97,5	1,2	98,8	18,3	81,7	75,9
Trabajador del hogar	100,0	14,1	85,9	1,3	98,7	4,2	95,8	9,1	90,9	80,6
Otro	100,0	20,7	79,3	1,6	98,4	3,1	96,9	13,0	87,0	76,1
Tamaño de empresa										
De 1 a 10 trabajadores	100,0	16,7	83,3	2,6	97,4	4,8	95,2	14,4	85,6	77,1
De 11 a 50 trabajadores	100,0	36,0	64,0	5,7	94,3	15,5	84,5	38,7	61,3	47,7
De 51 y más	100,0	60,2	39,8	9,9	90,1	21,7	78,3	72,2	27,8	16,2
Ramas de actividad										
Agricultura/Pesca/Minería	100,0	19,8	80,2	2,5	97,5	2,1	97,9	18,0	82,0	75,9
Manufactura	100,0	29,3	70,7	4,6	95,4	11,1	88,9	30,9	69,1	57,8
Construcción	100,0	21,1	78,9	4,7	95,3	9,0	91,0	22,6	77,4	68,5
Comercio	100,0	22,6	77,4	3,5	96,5	9,2	90,8	22,5	77,5	67,1
Transportes y Comunicaciones	100,0	20,7	79,3	3,3	96,7	10,1	89,9	22,2	77,8	68,4
Otros Servicios 6/	100,0	40,3	59,7	6,8	93,2	15,1	84,9	44,6	55,4	43,7
Informalidad										
Empleo Informal	100,0	16,5	83,5	2,5	97,5	3,6	96,4	14,8	85,2	77,6
Empleo Formal	100,0	56,8	43,2	9,4	90,6	24,4	75,6	65,5	34,5	19,9
Acceso a Internet										
Si	100,0	42,7	57,3	1,7	98,3	19,8	80,2	47,0	53,0	39,0
No	100,0	18,5	81,5	0,4	99,6	3,0	97,0	17,8	82,2	75,4
Niveles de Empleo										
Subempleo Visible	100,0	25,2	74,8	0,8	99,2	4,9	95,1	25,0	75,0	66,6
Subempleo Invisible	100,0	16,1	83,9	0,4	99,6	2,6	97,4	14,4	85,6	78,7
Empleo Adecuado	100,0	37,0	63,0	1,3	98,7	15,0	85,0	40,5	59,5	47,7
Quintiles de ingreso										
I Quintil	100,0	17,7	82,3	0,1	99,9	0,5	99,5	15,3	84,7	79,5
II Quintil	100,0	16,9	83,1	0,3	99,7	2,6	97,4	17,6	82,4	76,4
III Quintil	100,0	23,1	76,9	0,5	99,5	5,7	94,3	24,1	75,9	67,8
IV Quintil	100,0	29,4	70,6	0,9	99,1	10,5	89,5	31,1	68,9	57,0
V Quintil	100,0	46,6	53,4	2,4	97,6	24,0	76,0	50,6	49,4	34,4

1/ Incluye: sin nivel, inicial y primaria.
2/ Incluye: conviviente y casado(a)
3/ Incluye: separado(a), divorciado(a) y viudo(a).
4/ Incluye: Empleado y obrero.
5/ Incluye: Empleador o Patrono e independientes.

Fuente: Instituto Nacional de Estadística e Informática- Encuesta Nacional de Hogares.

CUADRO Nº 2.30
PERÚ: ACCESO Y USO DE LA POBLACIÓN ECONÓMICAMENTE ACTIVA OCUPADA DE 18 Y MÁS AÑOS DE EDAD AL SISTEMA FINANCIERO, SEGÚN PRINCIPALES CARACTERÍSTICAS, 2016

(Porcentaje)

Principales características	Tiene cuenta de ahorro			Tiene cuenta corriente		Tiene tarjeta de crédito		Tiene tarjeta de débito		No hace uso del sistema financiero
	Total	Si	No	Si	No	Si	No	Si	No	
Total	**100,0**	**34,0**	**66,0**	**2,7**	**97,3**	**10,1**	**89,9**	**32,7**	**67,3**	**58,9**
Sexo										
Hombre	100.0	33.0	67.0	2.9	97.1	10.6	89.4	32.3	67.7	59.8
Mujer	100.0	35.2	64.8	2.4	97.6	9.5	90.5	33.3	66.7	57.8
Grupos de edad										
18 a 24 años	100,0	26,9	73,1	2,0	98,0	5,4	94,6	26,7	73,3	66,8
25 a 44 años	100,0	37,2	62,8	3,1	96,9	11,8	88,2	36,6	63,4	55,1
45 y más	100,0	32,2	67,8	2,4	97,6	9,6	90,4	29,7	70,3	61,3
Nivel educativo										
Primaria 1/	100,0	19,8	80,2	1,0	99,0	1,4	98,6	15,8	84,2	77,8
Secundaria	100,0	25,4	74,6	1,7	98,3	6,7	93,3	24,2	75,8	68,2
Superior no Univ.	100,0	48,8	51,2	4,4	95,6	15,7	84,3	49,4	50,6	40,0
Superior Univ.	100,0	62,6	37,4	6,0	94,0	26,5	73,5	63,9	36,1	25,0
Estado civil										
Unido 2/	100.0	32.6	67.4	2.6	97.4	9.6	90.4	31.1	68.9	60.6
Alguna vez unido 3/	100.0	37.1	62.9	2.7	97.3	9.4	90.6	34.6	65.4	56.3
Soltero	100.0	35.6	64.4	3.0	97.0	11.6	88.4	35.7	64.3	56.2
Categoría de ocupación										
Independiente 4/	100.0	21.4	78.6	2.0	98.0	6.2	93.8	17.4	82.6	73.6
Dependiente 5/	100.0	48.0	52.0	3.7	96.3	15.3	84.7	49.9	50.1	42.2
Trabajador Familiar no	100.0	22.2	77.8	1.7	98.3	1.6	98.4	18.5	81.5	74.3
Trabajador del hogar	100.0	18.8	81.2	0.4	99.6	4.8	95.2	13.3	86.7	77.1
Otro	100.0	21.7	78.3	1.1	98.9	0.5	99.5	16.3	83.7	77.2
Tamaño de empresa										
De 1 a 10 trabajadores	100,0	20,4	79,6	1,7	98,3	5,4	94,6	16,9	83,1	74,8
De 11 a 50 trabajadores	100,0	44,9	55,1	3,1	96,9	15,7	84,3	45,0	55,0	43,6
De 51 y más	100.0	73.1	26.9	5.7	94.3	23.0	77.0	78.7	21.3	13.9
Ramas de actividad										
Agricultura/Pesca/Minería	100,0	22,4	77,6	1,4	98,6	2,3	97,7	19,0	81,0	75,0
Manufactura	100,0	35,2	64,8	2,4	97,6	11,9	88,1	34,9	65,1	55,8
Construcción	100,0	27,8	72,2	3,0	97,0	9,6	90,4	25,6	74,4	65,9
Comercio	100,0	28,2	71,8	2,6	97,4	9,9	90,1	25,2	74,8	64,4
Transportes y	100.0	26.3	73.7	1.9	98.1	11.0	89.0	25.4	74.6	66.5
Otros Servicios 6/	100.0	49.5	50.5	4.1	95.9	15.8	84.2	51.0	49.0	40.3
Informalidad										
Empleo Informal	100,0	20,3	79,7	1,5	98,5	4,2	95,8	17,3	82,7	75,2
Empleo Formal	100,0	67,2	32,8	5,6	94,4	24,4	75,6	70,2	29,8	19,5
Acceso a Internet										
Si	100.0	49.9	50.1	4.3	95.7	18.9	81.1	50.1	49.9	39.1
No	100.0	21.4	78.6	1.4	98.6	3.2	96.8	19.1	80.9	74.5
Niveles de Empleo										
Subempleo Visible	100.0	27.7	72.3	1.9	98.1	7.6	92.4	25.4	74.6	66.0
Subempleo Invisible	100.0	19.7	80.3	1.2	98.8	2.6	97.4	16.1	83.9	76.8
Empleo Adecuado	100.0	45.3	54.7	3.9	96.1	16.0	84.0	45.9	54.1	44.8
Quintiles de ingreso										
I Quintil	100,0	19,0	81,0	0,8	99,2	0,7	99,3	15,8	84,2	79,2
II Quintil	100,0	22,2	77,8	1,3	98,7	3,0	97,0	20,3	79,7	74,0
III Quintil	100,0	27,3	72,7	2,0	98,0	6,1	93,9	26,3	73,7	66,2
IV Quintil	100,0	38,5	61,5	3,2	96,8	11,3	88,7	38,1	61,9	52,2
V Quintil	100,0	55,9	44,1	5,3	94,7	25,0	75,0	55,8	44,2	32,1

1/ Incluye: sin nivel, inicial y primaria.

2/ Incluye: conviviente y casado(a)

3/ Incluye: separado(a), divorciado(a) y viudo(a).

4/ Incluye: Empleado y obrero.

5/ Incluye: Empleador o Patrono e independientes.

6/ Otros Servicios lo componen las ramas de actividad de electricidad, gas y agua, intermediación financiera, actividades de servicios sociales y de salud, otras activ. de serv. Comunitarias, sociales y personales y hogares privados con servicio doméstico.

Fuente: Instituto Nacional de Estadística e Informática- Encuesta Nacional de Hogares.

ANEXO 3

Población Económicamente Activa según Niveles de empleo

CUADRO Nº 3.1
PERÚ: POBLACIÓN ECONÓMICAMENTE ACTIVA POR NIVELES DE EMPLEO, SEGÚN ÁREA DE RESIDENCIA Y REGIÓN NATURAL, 2007 - 2016
(Miles de personas)

Niveles de empleo/ Área de residencia/Región natural	2007	2008	2009	2010	2011	2012
Total						
Total PEA	**14 907,2**	**15 156,8**	**15 451,3**	**15 738,1**	**15 948,8**	**16 143,1**
- PEA Ocupada	**14 197,9**	**14 459,6**	**14 762,4**	**15 092,5**	**15 307,4**	**15 542,7**
Empleo adecuado	4 860,7	5 586,6	6 175,2	6 650,1	7 150,9	7 772,7
Subempleada	9 337,2	8 873,0	8 587,2	8 442,4	8 156,6	7 770,0
Por horas	1 248,2	1 135,4	1 147,5	1 131,1	996,8	700,1
Por ingresos	8 089,0	7 737,6	7 439,8	7 311,3	7 159,7	7 069,9
- PEA Desocupada	**709,3**	**697,2**	**688,9**	**645,5**	**641,4**	**600,3**
Área de residencia						
Urbana						
Total PEA	**10 688,0**	**10 961,3**	**11 241,7**	**11 591,1**	**11 852,8**	**12 115,1**
- PEA Ocupada	**10 013,0**	**10 303,6**	**10 583,4**	**10 979,9**	**11 248,7**	**11 548,2**
Empleo adecuado	4 387,9	5 004,1	5 427,1	5 794,1	6 280,1	6 829,8
Subempleada	5 625,1	5 299,5	5 156,3	5 185,8	4 968,6	4 718,4
Por horas	947,4	860,1	862,5	875,8	739,1	522,8
Por ingresos	4 677,7	4 439,4	4 293,8	4 310,0	4 229,6	4 195,6
- PEA Desocupada	**675,0**	**657,7**	**658,3**	**611,2**	**604,1**	**566,9**
Rural						
Total PEA	**4 219,2**	**4 195,6**	**4 209,7**	**4 147,0**	**4 096,0**	**4 028,0**
- PEA Ocupada	**4 184,9**	**4 156,0**	**4 179,1**	**4 112,6**	**4 058,7**	**3 994,5**
Empleo adecuado	472,8	582,5	748,2	856,1	870,8	943,0
Subempleada	3 712,1	3 573,5	3 430,9	3 256,6	3 187,9	3 051,5
Por horas	300,8	275,3	284,9	255,3	257,8	177,3
Por ingresos	3 411,3	3 298,2	3 146,0	3 001,3	2 930,2	2 874,3
- PEA Desocupada	**34,3**	**39,6**	**30,6**	**34,3**	**37,3**	**33,4**
Región natural						
Costa						
Total PEA	**8 013,1**	**8 140,1**	**8 339,8**	**8 550,6**	**8 639,1**	**8 854,0**
- PEA Ocupada	**7 519,2**	**7 651,3**	**7 855,3**	**8 100,0**	**8 195,1**	**8 433,1**
Empleo adecuado	3 389,7	3 851,7	4 120,9	4 332,8	4 658,7	5 066,3
Subempleada	4 129,5	3 799,5	3 734,4	3 767,2	3 536,4	3 366,8
Por horas	733,2	641,5	647,7	659,0	507,9	371,2
Por ingresos	3 396,3	3 158,0	3 086,6	3 108,2	3 028,6	2 995,6
- PEA Desocupada	**493,9**	**488,8**	**484,5**	**450,6**	**444,0**	**420,9**
Sierra						
Total PEA	**4 960,3**	**5 074,0**	**5 147,1**	**5 178,5**	**5 255,9**	**5 214,8**
- PEA Ocupada	**4 799,9**	**4 917,7**	**4 995,4**	**5 028,8**	**5 109,6**	**5 082,1**
Empleo adecuado	1 004,7	1 168,0	1 428,9	1 588,8	1 700,9	1 854,7
Subempleada	3 795,2	3 749,7	3 566,5	3 440,0	3 408,7	3 227,4
Por horas	417,6	397,0	402,1	362,3	379,9	263,9
Por ingresos	3 377,6	3 352,7	3 164,4	3 077,7	3 028,9	2 963,5
- PEA Desocupada	**160,4**	**156,3**	**151,7**	**149,7**	**146,3**	**132,8**
Selva						
Total PEA	**1 933,8**	**1 942,7**	**1 964,5**	**2 009,0**	**2 053,8**	**2 074,3**
- PEA Ocupada	**1 878,7**	**1 890,6**	**1 911,8**	**1 963,7**	**2 002,6**	**2 027,6**
Empleo adecuado	466,3	566,8	625,4	728,5	791,3	851,8
Subempleada	1 412,5	1 323,8	1 286,4	1 235,2	1 211,4	1 175,8
Por horas	97,4	96,8	97,6	109,7	109,1	65,0
Por ingresos	1 315,1	1 226,9	1 188,7	1 125,5	1 102,3	1 110,8
- PEA Desocupada	**55,0**	**52,1**	**52,8**	**45,2**	**51,2**	**46,7**

Continúa...

CUADRO Nº 3.1
PERÚ: POBLACIÓN ECONÓMICAMENTE ACTIVA POR NIVELES DE EMPLEO, SEGÚN ÁREA DE RESIDENCIA Y REGIÓN NATURAL, 2007 - 2016

(Miles de personas)

Conclusión.

Niveles de empleo/ Área de residencia/ Región natural	2013	2014	2015	2016		Intervalo de confianza al 95%		Tasa de crecimiento promedio anual (%) 2007 - 2016	Variación porcentual (%) 2016/2015
				Abs.	C.V. (%)	Inferior	Superior		
Total									
Total PEA	**16 326,5**	**16 396,4**	**16 498,4**	**16 903,7**	**1,1**	**16 542,7**	**17 264,6**	**1,4**	**2,5**
- PEA Ocupada	**15 682,9**	**15 796,8**	**15 919,2**	**16 197,1**	**1,1**	**15 855,0**	**16 539,2**	**1,5**	**1,8**
Empleo adecuado	8 008,5	8 201,9	8 386,5	8 601,4	1,3	8 387,4	8 815,4	6,5	2,6
Subempleada	7 674,3	7 594,9	7 532,7	7 595,7	1,3	7 407,3	7 784,2	-2,2	0,8
Por horas	633,4	539,4	485,2	492,6	3,6	457,9	527,4	-9,8	1,5
Por ingresos	7 040,9	7 055,5	7 047,6	7 103,1	1,3	6 919,0	7 287,2	-1,4	0,8
- PEA Desocupada	**643,6**	**599,5**	**579,1**	**706,6**	**3,4**	**659,2**	**754,0**	**0,0**	**22,0**
Área de residencia									
Urbana									
Total PEA	**12 345,2**	**12 436,4**	**12 584,1**	**13 066,1**	**1,4**	**12 719,7**	**13 412,4**	**2,3**	**3,8**
- PEA Ocupada	**11 753,6**	**11 872,4**	**12 035,1**	**12 389,5**	**1,3**	**12 062,7**	**12 716,4**	**2,4**	**3,0**
Empleo adecuado	7 069,0	7 244,5	7 454,2	7 687,5	1,4	7 477,1	7 897,8	6,4	3,1
Subempleada	4 684,6	4 627,9	4 580,9	4 702,1	1,8	4 536,9	4 867,3	-1,9	2,7
Por horas	481,8	412,7	375,1	382,8	4,2	351,4	414,1	-9,6	2,0
Por ingresos	4 202,8	4 215,2	4 205,8	4 319,3	1,9	4 157,4	4 481,2	-0,8	2,7
- PEA Desocupada	**591,6**	**563,9**	**549,0**	**676,5**	**3,5**	**629,4**	**723,6**	**0,0**	**23,2**
Rural									
Total PEA	**3 981,3**	**3 960,0**	**3 914,3**	**3 837,6**	**1,4**	**3 735,9**	**3 939,4**	**-1,0**	**-2,0**
- PEA Ocupada	**3 929,3**	**3 924,4**	**3 884,2**	**3 807,6**	**1,4**	**3 706,7**	**3 908,5**	**-1,0**	**-2,0**
Empleo adecuado	939,6	957,4	932,3	913,9	2,2	879,2	957,8	7,7	-2,0
Subempleada	2 989,7	2 967,0	2 951,9	2 893,7	1,6	2 803,0	2 984,3	-2,7	-2,0
Por horas	151,6	126,8	110,1	109,9	7,0	94,8	124,9	-10,6	-0,2
Por ingresos	2 838,1	2 840,2	2 841,8	2 783,8	1,6	2 696,3	2 871,3	-2,3	-2,0
- PEA Desocupada	**52,0**	**35,6**	**30,1**	**30,1**	**9,6**	**24,4**	**35,7**	**-1,5**	**-0,2**
Región natural									
Costa									
Total PEA	**8 889,0**	**8 888,9**	**8 984,1**	**9 331,7**	**1,9**	**8 978,4**	**9 685,0**	**1,7**	**3,9**
- PEA Ocupada	**8 469,4**	**8 487,4**	**8 583,1**	**8 841,9**	**1,9**	**8 508,0**	**9 175,9**	**1,8**	**3,0**
Empleo adecuado	5 193,1	5 327,2	5 466,9	5 707,5	2,0	5 487,9	5 927,2	5,9	4,4
Subempleada	3 276,2	3 160,2	3 116,2	3 134,4	2,5	2 982,2	3 286,6	-2,9	0,6
Por horas	315,3	271,2	244,2	250,5	5,4	224,0	277,0	-11,2	2,6
Por ingresos	2 960,9	2 889,1	2 872,0	2 883,9	2,6	2 736,0	3 031,8	-1,7	0,4
- PEA Desocupada	**419,7**	**401,5**	**401,0**	**489,8**	**4,4**	**447,3**	**532,2**	**-0,1**	**22,1**
Sierra									
Total PEA	**5 346,4**	**5 388,2**	**5 423,0**	**5 420,8**	**2,3**	**5 175,9**	**5 665,6**	**1,0**	**0,0**
- PEA Ocupada	**5 174,9**	**5 242,2**	**5 290,0**	**5 253,5**	**2,3**	**5 018,2**	**5 488,7**	**1,0**	**-0,7**
Empleo adecuado	1 963,4	2 006,0	2 052,8	2 018,8	3,0	1 899,4	2 138,2	8,0	-1,7
Subempleada	3 211,5	3 236,2	3 237,2	3 234,6	2,3	3 086,8	3 382,5	-1,7	-0,1
Por horas	242,9	218,3	186,6	196,4	5,6	174,7	218,1	-8,0	5,3
Por ingresos	2 968,5	3 017,9	3 050,6	3 038,3	2,3	2 898,4	3 178,1	-1,1	-0,4
- PEA Desocupada	**171,5**	**146,0**	**133,1**	**167,3**	**6,9**	**144,7**	**189,9**	**0,5**	**25,8**
Selva									
Total PEA	**2 091,1**	**2 119,2**	**2 091,3**	**2 151,2**	**3,5**	**2 003,3**	**2 299,1**	**1,2**	**2,9**
- PEA Ocupada	**2 038,6**	**2 067,2**	**2 046,2**	**2 101,7**	**3,5**	**1 957,9**	**2 245,5**	**1,3**	**2,7**
Empleo adecuado	852,0	868,7	866,8	875,0	3,9	807,6	942,4	7,3	0,9
Subempleada	1 186,6	1 198,5	1 179,4	1 226,7	3,8	1 134,8	1 318,6	-1,6	4,0
Por horas	75,2	50,0	54,3	45,7	11,9	35,1	56,4	-8,1	-15,8
Por ingresos	1 111,4	1 148,6	1 125,0	1 181,0	3,8	1 092,4	1 269,6	-1,2	5,0
- PEA Desocupada	**52,4**	**52,0**	**45,1**	**49,5**	**9,2**	**40,6**	**58,4**	**-1,2**	**9,8**

Fuente: Instituto Nacional de Estadística e Informática - Encuesta Nacional de Hogares.

CUADRO Nº 3.2
PERÚ: TASAS DE NIVELES DE EMPLEO, SEGÚN ÁREA DE RESIDENCIA Y REGIÓN NATURAL, 2007 - 2016

(Porcentaje)

Niveles de empleo/ Área de residencia/Región natural	2007	2008	2009	2010	2011	2012	2013	2014	2015	2016
Total										
Total PEA	**100,0**	**100,0**	**100,0**	**100,0**	**100,0**	**100,0**	**100,0**	**100,0**	**100,0**	**100,0**
- PEA Ocupada	**95,2**	**95,4**	**95,5**	**95,9**	**96,0**	**96,3**	**96,1**	**96,3**	**96,5**	**95,8**
Empleo adecuado	32,6	36,9	40,0	42,3	44,8	48,1	49,1	50,0	50,8	50,9
Subempleo	62,6	58,5	55,6	53,6	51,1	48,1	47,0	46,3	45,7	44,9
Por horas	8,4	7,5	7,4	7,2	6,3	4,3	3,9	3,3	2,9	2,9
Por ingresos	54,3	51,1	48,1	46,5	44,9	43,8	43,1	43,0	42,7	42,0
- Desempleo	**4,8**	**4,6**	**4,5**	**4,1**	**4,0**	**3,7**	**3,9**	**3,7**	**3,5**	**4,2**
Área de residencia										
Urbana										
Total PEA	**100,0**	**100,0**	**100,0**	**100,0**	**100,0**	**100,0**	**100,0**	**100,0**	**100,0**	**100,0**
- PEA Ocupada	**93,7**	**94,0**	**94,1**	**94,7**	**94,9**	**95,3**	**95,2**	**95,5**	**95,6**	**94,8**
Empleo adecuado	41,1	45,7	48,3	50,0	53,0	56,4	57,3	58,3	59,2	58,8
Subempleo	52,6	48,3	45,9	44,7	41,9	38,9	37,9	37,2	36,4	36,0
Por horas	8,9	7,8	7,7	7,6	6,2	4,3	3,9	3,3	3,0	2,9
Por ingresos	43,8	40,5	38,2	37,2	35,7	34,6	34,0	33,9	33,4	33,1
- Desempleo	**6,3**	**6,0**	**5,9**	**5,3**	**5,1**	**4,7**	**4,8**	**4,5**	**4,4**	**5,2**
Rural										
Total PEA	**100,0**	**100,0**	**100,0**	**100,0**	**100,0**	**100,0**	**100,0**	**100,0**	**100,0**	**100,0**
- PEA Ocupada	**99,2**	**99,1**	**99,3**	**99,2**	**99,1**	**99,2**	**98,7**	**99,1**	**99,2**	**99,2**
Empleo adecuado	11,2	13,9	17,8	20,6	21,3	23,4	23,6	24,2	23,8	23,8
Subempleo	88,0	85,2	81,5	78,5	77,8	75,8	75,1	74,9	75,4	75,4
Por horas	7,1	6,6	6,8	6,2	6,3	4,4	3,8	3,2	2,8	2,9
Por ingresos	80,9	78,6	74,7	72,4	71,5	71,4	71,3	71,7	72,6	72,5
- Desempleo	**0,8**	**0,9**	**0,7**	**0,8**	**0,9**	**0,8**	**1,3**	**0,9**	**0,8**	**0,8**
Región natural										
Costa										
Total PEA	**100,0**	**100,0**	**100,0**	**100,0**	**100,0**	**100,0**	**100,0**	**100,0**	**100,0**	**100,0**
- PEA Ocupada	**93,8**	**94,0**	**94,2**	**94,7**	**94,9**	**95,2**	**95,3**	**95,5**	**95,5**	**94,8**
Empleo adecuado	42,3	47,3	49,4	50,7	53,9	57,2	58,4	59,9	60,9	61,2
Subempleo	51,5	46,7	44,8	44,1	40,9	38,0	36,9	35,6	34,7	33,6
Por horas	9,2	7,9	7,8	7,7	5,9	4,2	3,5	3,1	2,7	2,7
Por ingresos	42,4	38,8	37,0	36,4	35,1	33,8	33,3	32,5	32,0	30,9
- Desempleo	**6,2**	**6,0**	**5,8**	**5,3**	**5,1**	**4,8**	**4,7**	**4,5**	**4,5**	**5,2**
Sierra										
Total PEA	**100,0**	**100,0**	**100,0**	**100,0**	**100,0**	**100,0**	**100,0**	**100,0**	**100,0**	**100,0**
- PEA Ocupada	**96,8**	**96,9**	**97,1**	**97,1**	**97,2**	**97,5**	**96,8**	**97,3**	**97,5**	**96,9**
Empleo adecuado	20,3	23,0	27,8	30,7	32,4	35,6	36,7	37,2	37,9	37,2
Subempleo	76,5	73,9	69,3	66,4	64,9	61,9	60,1	60,1	59,7	59,7
Por horas	8,4	7,8	7,8	7,0	7,2	5,1	4,5	4,1	3,4	3,6
Por ingresos	68,1	66,1	61,5	59,4	57,6	56,8	55,5	56,0	56,3	56,0
- Desempleo	**3,2**	**3,1**	**2,9**	**2,9**	**2,8**	**2,5**	**3,2**	**2,7**	**2,5**	**3,1**
Selva										
Total PEA	**100,0**	**100,0**	**100,0**	**100,0**	**100,0**	**100,0**	**100,0**	**100,0**	**100,0**	**100,0**
- PEA Ocupada	**97,2**	**97,3**	**97,3**	**97,7**	**97,5**	**97,7**	**97,5**	**97,5**	**97,8**	**97,7**
Empleo adecuado	24,1	29,2	31,8	36,3	38,5	41,1	40,7	41,0	41,4	40,7
Subempleo	73,0	68,1	65,5	61,5	59,0	56,7	56,7	56,6	56,4	57,0
Por horas	5,0	5,0	5,0	5,5	5,3	3,1	3,6	2,4	2,6	2,1
Por ingresos	68,0	63,2	60,5	56,0	53,7	53,6	53,2	54,2	53,8	54,9
- Desempleo	**2,8**	**2,7**	**2,7**	**2,3**	**2,5**	**2,3**	**2,5**	**2,5**	**2,2**	**2,3**

Fuente: Instituto Nacional de Estadística e Informática - Encuesta Nacional de Hogares.

CUADRO Nº 3.3
PERÚ: POBLACIÓN ECONÓMICAMENTE ACTIVA, SEGÚN NIVELES DE EMPLEO Y DEPARTAMENTO, 2007 - 2016
(Porcentaje)

Niveles de empleo/ Departamento	2007	2008	2009	2010	2011	2012	2013	2014	2015	2016
Amazonas										
Total PEA	**100,0**	**100,0**	**100,0**	**100,0**	**100,0**	**100,0**	**100,0**	**100,0**	**100,0**	**100,0**
- PEA Ocupada	**98,1**	**98,3**	**98,7**	**99,1**	**99,0**	**98,3**	**98,3**	**98,4**	**98,6**	**98,6**
Empleo adecuado	18,5	24,5	26,9	28,7	30,4	32,3	30,6	31,0	30,8	32,9
Subempleo	79,6	73,8	71,9	70,3	68,6	66,1	67,7	67,3	67,8	65,7
Por horas	4,9	5,1	4,9	4,0	2,9	2,9	3,1	2,6	3,1	1,7
Por ingresos	74,7	68,7	67,0	66,3	65,6	63,2	64,7	64,7	64,8	64,0
- Desempleo	**1,9**	**1,7**	**1,3**	**0,9**	**1,0**	**1,7**	**1,7**	**1,6**	**1,4**	**1,4**
Ancash										
Total PEA	**100,0**	**100,0**	**100,0**	**100,0**	**100,0**	**100,0**	**100,0**	**100,0**	**100,0**	**100,0**
- PEA Ocupada	**95,7**	**96,8**	**96,2**	**97,1**	**96,8**	**96,2**	**96,9**	**97,0**	**97,3**	**97,1**
Empleo adecuado	26,6	29,7	35,1	39,9	37,6	40,6	42,2	42,2	41,6	43,7
Subempleo	69,1	67,0	61,0	57,1	59,2	55,5	54,7	54,7	55,7	53,4
Por horas	11,6	7,2	7,6	6,7	8,1	8,4	6,5	5,5	5,7	6,1
Por ingresos	57,5	59,8	53,4	50,4	51,1	47,2	48,3	49,2	50,0	47,3
- Desempleo	**4,3**	**3,2**	**3,8**	**2,9**	**3,2**	**3,8**	**3,1**	**3,0**	**2,7**	**2,9**
Apurímac										
Total PEA	**100,0**	**100,0**	**100,0**	**100,0**	**100,0**	**100,0**	**100,0**	**100,0**	**100,0**	**100,0**
- PEA Ocupada	**98,9**	**97,9**	**99,2**	**97,4**	**97,4**	**97,7**	**98,7**	**98,0**	**98,8**	**98,1**
Empleo adecuado	12,7	15,0	18,0	23,6	22,2	26,2	30,7	32,2	33,6	32,5
Subempleo	86,2	82,9	81,3	73,8	75,2	71,5	68,0	65,8	65,2	65,6
Por horas	2,6	2,2	1,0	1,7	8,1	4,5	3,5	1,3	0,6	0,8
Por ingresos	83,6	80,7	80,2	72,1	67,2	67,0	64,5	64,5	64,6	64,8
- Desempleo	**1,1**	**2,1**	**0,8**	**2,6**	**2,6**	**2,3**	**1,3**	**2,0**	**1,2**	**1,9**
Arequipa										
Total PEA	**100,0**	**100,0**	**100,0**	**100,0**	**100,0**	**100,0**	**100,0**	**100,0**	**100,0**	**100,0**
- PEA Ocupada	**93,6**	**95,2**	**93,9**	**94,9**	**94,8**	**95,2**	**94,7**	**95,6**	**96,1**	**95,1**
Empleo adecuado	41,1	47,6	51,5	54,8	58,6	60,6	63,6	62,7	64,9	64,2
Subempleo	52,5	47,7	42,4	40,2	36,2	34,6	31,1	32,9	31,2	30,9
Por horas	14,2	13,8	10,7	10,5	10,0	6,7	5,5	4,8	4,5	4,9
Por ingresos	38,3	33,8	31,6	29,7	26,2	27,9	25,6	28,1	26,8	26,0
- Desempleo	**6,4**	**4,8**	**6,1**	**5,1**	**5,2**	**4,8**	**5,3**	**4,4**	**3,9**	**4,9**
Ayacucho										
Total PEA	**100,0**	**100,0**	**100,0**	**100,0**	**100,0**	**100,0**	**100,0**	**100,0**	**100,0**	**100,0**
- PEA Ocupada	**96,6**	**97,6**	**97,4**	**96,0**	**97,6**	**96,2**	**96,5**	**97,0**	**97,2**	**96,5**
Empleo adecuado	17,6	20,7	23,5	27,1	27,9	29,2	30,1	30,7	33,2	32,5
Subempleo	79,0	77,0	73,9	68,9	69,7	66,9	66,4	66,3	64,0	64,0
Por horas	2,3	1,2	4,2	3,5	3,9	2,7	2,4	1,8	2,4	1,4
Por ingresos	76,6	75,8	69,6	65,4	65,8	64,3	64,1	64,5	61,7	62,6
- Desempleo	**3,4**	**2,4**	**2,6**	**4,0**	**2,4**	**3,8**	**3,5**	**3,0**	**2,8**	**3,5**
Cajamarca										
Total PEA	**100,0**	**100,0**	**100,0**	**100,0**	**100,0**	**100,0**	**100,0**	**100,0**	**100,0**	**100,0**
- PEA Ocupada	**97,9**	**97,8**	**98,1**	**98,4**	**98,0**	**98,7**	**97,3**	**97,7**	**97,4**	**97,5**
Empleo adecuado	14,5	15,2	20,3	24,3	25,4	30,9	28,4	29,1	28,2	26,0
Subempleo	83,4	82,6	77,8	74,1	72,7	67,8	68,8	68,5	69,1	71,5
Por horas	8,6	8,2	5,6	4,9	6,5	4,3	4,4	5,1	4,7	5,3
Por ingresos	74,8	74,4	72,3	69,2	66,2	63,5	64,5	63,4	64,5	66,2
- Desempleo	**2,1**	**2,2**	**1,9**	**1,6**	**2,0**	**1,3**	**2,7**	**2,3**	**2,6**	**2,5**

Continúa...

CUADRO Nº 3.3
PERÚ: POBLACIÓN ECONÓMICAMENTE ACTIVA, SEGÚN NIVELES DE EMPLEO Y DEPARTAMENTO, 2007 - 2016
(Porcentaje)

Niveles de empleo/ Departamento	2007	2008	2009	2010	2011	2012	2013	2014	2015	2016
Callao										
Total PEA	**100,0**	**100,0**	**100,0**	**100,0**	**100,0**	**100,0**	**100,0**	**100,0**	**100,0**	**100,0**
- PEA Ocupada	**92,2**	**92,5**	**94,5**	**94,8**	**93,2**	**93,5**	**95,8**	**94,1**	**95,2**	**94,0**
Empleo adecuado	47,0	49,1	55,5	57,6	55,5	59,8	63,1	63,0	64,3	64,0
Subempleo	45,2	43,4	39,0	37,2	37,7	33,7	32,8	31,1	30,9	30,0
Por horas	6,5	6,6	7,1	7,1	5,7	2,8	3,7	2,0	2,9	2,0
Por ingresos	38,7	36,8	31,9	30,0	32,0	31,0	29,1	29,1	28,0	28,0
- Desempleo	**7,8**	**7,5**	**5,5**	**5,2**	**6,8**	**6,5**	**4,2**	**5,9**	**4,8**	**6,0**
Cusco										
Total PEA	**100,0**	**100,0**	**100,0**	**100,0**	**100,0**	**100,0**	**100,0**	**100,0**	**100,0**	**100,0**
- PEA Ocupada	**95,8**	**96,1**	**95,9**	**97,4**	**97,2**	**98,1**	**95,5**	**96,8**	**98,3**	**96,7**
Empleo adecuado	23,5	24,3	31,3	32,3	36,9	45,2	44,5	42,1	42,6	42,4
Subempleo	72,3	71,8	64,6	65,0	60,3	52,9	51,0	54,7	55,7	54,3
Por horas	4,3	5,6	7,4	5,4	5,2	5,7	4,3	3,2	3,5	2,7
Por ingresos	68,0	66,2	57,2	59,7	55,1	47,2	46,8	51,4	52,2	51,6
- Desempleo	**4,2**	**3,9**	**4,1**	**2,6**	**2,8**	**1,9**	**4,5**	**3,2**	**1,7**	**3,3**
Huancavelica										
Total PEA	**100,0**	**100,0**	**100,0**	**100,0**	**100,0**	**100,0**	**100,0**	**100,0**	**100,0**	**100,0**
- PEA Ocupada	**98,6**	**98,9**	**98,4**	**99,0**	**97,3**	**98,1**	**98,0**	**98,7**	**99,5**	**98,8**
Empleo adecuado	11,7	12,4	16,3	20,0	20,9	21,9	23,2	20,7	25,2	24,4
Subempleo	86,8	86,5	82,1	79,0	76,4	76,2	74,8	77,9	74,3	74,4
Por horas	4,4	6,0	5,0	4,7	2,3	1,9	1,2	1,0	1,5	0,6
Por ingresos	82,4	80,5	77,1	74,3	74,1	74,3	73,6	76,9	72,9	73,9
- Desempleo	**1,4**	**1,1**	**1,6**	**1,0**	**2,7**	**1,9**	**2,0**	**1,3**	**0,5**	**1,2**
Huánuco										
Total PEA	**100,0**	**100,0**	**100,0**	**100,0**	**100,0**	**100,0**	**100,0**	**100,0**	**100,0**	**100,0**
- PEA Ocupada	**97,5**	**97,2**	**97,4**	**96,8**	**97,3**	**96,9**	**97,0**	**98,1**	**97,8**	**97,8**
Empleo adecuado	14,7	19,2	21,6	22,9	27,0	29,0	32,0	32,8	31,0	31,2
Subempleo	82,9	78,0	75,8	74,0	70,3	67,9	65,1	65,3	66,8	66,6
Por horas	17,0	17,0	16,0	15,1	11,3	7,4	4,6	4,6	4,8	5,1
Por ingresos	65,8	60,9	59,8	58,9	59,0	60,5	60,4	60,7	62,1	61,5
- Desempleo	**2,5**	**2,8**	**2,6**	**3,2**	**2,7**	**3,1**	**3,0**	**1,9**	**2,2**	**2,2**
Ica										
Total PEA	**100,0**	**100,0**	**100,0**	**100,0**	**100,0**	**100,0**	**100,0**	**100,0**	**100,0**	**100,0**
- PEA Ocupada	**95,0**	**95,2**	**94,5**	**95,6**	**96,0**	**94,9**	**96,7**	**96,9**	**97,2**	**97,7**
Empleo adecuado	40,4	47,2	49,5	53,2	56,7	58,0	61,1	64,0	67,4	69,8
Subempleo	54,6	48,0	45,0	42,4	39,3	36,8	35,6	32,9	29,9	27,9
Por horas	13,9	12,3	13,1	11,0	7,5	5,6	4,2	3,3	2,0	2,7
Por ingresos	40,7	35,7	31,9	31,4	31,8	31,2	31,4	29,6	27,9	25,2
- Desempleo	**5,0**	**4,8**	**5,5**	**4,4**	**4,0**	**5,1**	**3,3**	**3,1**	**2,8**	**2,3**
Junín										
Total PEA	**100,0**	**100,0**	**100,0**	**100,0**	**100,0**	**100,0**	**100,0**	**100,0**	**100,0**	**100,0**
- PEA Ocupada	**97,2**	**95,8**	**96,2**	**95,3**	**96,5**	**97,6**	**97,6**	**96,9**	**97,0**	**95,9**
Empleo adecuado	27,8	32,0	36,4	38,3	43,4	43,1	44,5	43,9	46,4	42,5
Subempleo	69,4	63,8	59,7	57,1	53,1	54,5	53,1	53,0	50,6	53,4
Por horas	6,1	5,2	5,2	5,5	6,1	3,1	4,6	2,9	2,5	2,9
Por ingresos	63,3	58,7	54,5	51,5	47,0	51,4	48,5	50,2	48,1	50,5
- Desempleo	**2,8**	**4,2**	**3,8**	**4,7**	**3,5**	**2,4**	**2,4**	**3,1**	**3,0**	**4,1**

Continúa...

CUADRO Nº 3.3
PERÚ: POBLACIÓN ECONÓMICAMENTE ACTIVA, SEGÚN NIVELES DE EMPLEO Y DEPARTAMENTO, 2007 - 2016
(Porcentaje)

Niveles de empleo/ Departamento	2007	2008	2009	2010	2011	2012	2013	2014	2015	2016
La Libertad										
Total PEA	**100,0**	**100,0**	**100,0**	**100,0**	**100,0**	**100,0**	**100,0**	**100,0**	**100,0**	**100,0**
- PEA Ocupada	**95,3**	**96,5**	**95,7**	**96,2**	**96,5**	**96,1**	**95,2**	**95,5**	**96,4**	**96,7**
Empleo adecuado	30,3	34,1	38,6	41,6	41,8	44,4	43,8	50,4	48,2	49,7
Subempleo	65,0	62,4	57,1	54,6	54,6	51,8	51,4	45,2	48,3	47,0
Por horas	10,6	9,8	9,7	10,2	9,5	5,1	5,6	3,4	4,5	4,6
Por ingresos	54,4	52,7	47,4	44,4	45,1	46,6	45,8	41,8	43,8	42,4
- Desempleo	**4,7**	**3,5**	**4,3**	**3,8**	**3,5**	**3,9**	**4,8**	**4,5**	**3,6**	**3,3**
Lambayeque										
Total PEA	**100,0**	**100,0**	**100,0**	**100,0**	**100,0**	**100,0**	**100,0**	**100,0**	**100,0**	**100,0**
- PEA Ocupada	**94,4**	**94,2**	**95,9**	**96,2**	**96,3**	**96,9**	**95,3**	**95,6**	**96,8**	**97,0**
Empleo adecuado	28,2	32,1	36,1	38,2	40,2	41,3	43,1	45,9	50,1	51,7
Subempleo	66,2	62,1	59,8	58,0	56,1	55,6	52,2	49,7	46,8	45,3
Por horas	14,5	10,5	12,2	10,6	10,4	6,3	5,6	5,0	4,2	4,6
Por ingresos	51,7	51,6	47,6	47,4	45,7	49,3	46,6	44,7	42,6	40,7
- Desempleo	**5,6**	**5,8**	**4,1**	**3,8**	**3,7**	**3,1**	**4,7**	**4,4**	**3,2**	**3,0**
Provincia de Lima 1/										
Total PEA	**100,0**	**100,0**	**100,0**	**100,0**	**100,0**	**100,0**	**100,0**	**100,0**	**100,0**	**100,0**
- PEA Ocupada	**93,4**	**93,4**	**93,9**	**94,3**	**94,5**	**95,1**	**95,2**	**95,2**	**94,8**	**93,4**
Empleo adecuado	47,9	53,0	53,7	53,5	58,2	61,9	63,7	64,2	65,6	64,9
Subempleo	45,5	40,4	40,1	40,8	36,3	33,2	31,5	31,0	29,2	28,5
Por horas	6,9	6,4	6,1	6,5	4,3	3,0	2,2	2,2	1,6	2,1
Por ingresos	38,7	34,0	34,1	34,2	31,9	30,2	29,3	28,8	27,6	26,4
- Desempleo	**6,6**	**6,6**	**6,1**	**5,7**	**5,5**	**4,9**	**4,8**	**4,8**	**5,2**	**6,6**
Región Lima 2/										
Total PEA	**100,0**	**100,0**	**100,0**	**100,0**	**100,0**	**100,0**	**100,0**	**100,0**	**100,0**	**100,0**
- PEA Ocupada	**96,7**	**96,5**	**94,3**	**94,8**	**95,4**	**96,7**	**97,5**	**97,0**	**96,9**	**96,7**
Empleo adecuado	38,0	46,9	41,5	46,6	48,4	55,1	53,9	56,3	57,9	58,3
Subempleo	58,7	49,6	52,9	48,2	47,0	41,6	43,6	40,7	39,1	38,4
Por horas	6,9	7,7	10,3	7,5	4,1	3,2	2,8	2,1	1,6	2,2
Por ingresos	51,8	42,0	42,6	40,7	42,9	38,4	40,9	38,6	37,4	36,2
- Desempleo	**3,3**	**3,5**	**5,7**	**5,2**	**4,6**	**3,3**	**2,5**	**3,0**	**3,1**	**3,3**
Loreto										
Total PEA	**100,0**	**100,0**	**100,0**	**100,0**	**100,0**	**100,0**	**100,0**	**100,0**	**100,0**	**100,0**
- PEA Ocupada	**96,5**	**96,7**	**96,5**	**96,7**	**96,4**	**97,0**	**96,6**	**97,5**	**97,6**	**97,0**
Empleo adecuado	23,6	29,4	29,0	35,6	35,3	37,6	37,7	41,4	40,0	38,5
Subempleo	72,9	67,3	67,5	61,1	61,1	59,3	58,9	56,0	57,6	58,6
Por horas	4,1	4,2	6,7	6,1	6,0	3,4	4,0	1,7	2,4	2,0
Por ingresos	68,8	63,1	60,8	55,0	55,1	55,9	54,9	54,3	55,2	56,6
- Desempleo	**3,5**	**3,3**	**3,5**	**3,3**	**3,6**	**3,0**	**3,4**	**2,5**	**2,4**	**3,0**
Madre de Dios										
Total PEA	**100,0**	**100,0**	**100,0**	**100,0**	**100,0**	**100,0**	**100,0**	**100,0**	**100,0**	**100,0**
- PEA Ocupada	**97,5**	**97,6**	**98,0**	**98,2**	**96,9**	**97,4**	**97,5**	**97,7**	**98,1**	**97,2**
Empleo adecuado	55,2	56,6	61,9	64,1	63,4	68,4	70,0	68,7	64,6	65,9
Subempleo	42,3	41,0	36,2	34,1	33,5	28,9	27,5	29,0	33,5	31,2
Por horas	3,0	2,1	1,3	3,2	3,1	3,7	1,8	2,6	2,3	1,5
Por ingresos	39,3	38,9	34,9	30,9	30,4	25,3	25,7	26,4	31,1	29,7
- Desempleo	**2,5**	**2,4**	**2,0**	**1,8**	**3,1**	**2,6**	**2,5**	**2,3**	**1,9**	**2,8**
Moquegua										
Total PEA	**100,0**	**100,0**	**100,0**	**100,0**	**100,0**	**100,0**	**100,0**	**100,0**	**100,0**	**100,0**
- PEA Ocupada	**90,9**	**93,7**	**93,3**	**95,7**	**93,8**	**94,6**	**95,0**	**95,8**	**96,2**	**94,9**
Empleo adecuado	42,1	47,0	49,0	54,7	52,6	55,2	57,8	58,3	60,3	60,0
Subempleo	48,8	46,7	44,3	41,1	41,1	39,4	37,2	37,5	35,8	34,9
Por horas	8,2	8,1	9,8	10,5	7,8	7,7	5,3	3,9	3,3	2,4
Por ingresos	40,6	38,6	34,6	30,5	33,3	31,7	31,9	33,7	32,6	32,5
- Desempleo	**9,1**	**6,3**	**6,7**	**4,3**	**6,2**	**5,4**	**5,0**	**4,2**	**3,8**	**5,1**

Continúa...

CUADRO Nº 3.3
PERÚ: POBLACIÓN ECONÓMICAMENTE ACTIVA, SEGÚN NIVELES DE EMPLEO Y DEPARTAMENTO, 2007 - 2016
(Porcentaje)

Niveles de empleo/ Departamento	2007	2008	2009	2010	2011	2012	2013	2014	2015	2016
Pasco										
Total PEA	**100,0**	**100,0**	**100,0**	**100,0**	**100,0**	**100,0**	**100,0**	**100,0**	**100,0**	**100,0**
- PEA Ocupada	**93,5**	**95,1**	**96,8**	**96,7**	**96,1**	**95,8**	**95,3**	**96,2**	**95,2**	**95,9**
Empleo adecuado	24,8	28,9	33,8	39,0	36,5	35,9	35,9	36,5	33,6	38,4
Subempleo	68,7	66,2	63,1	57,7	59,6	59,9	59,5	59,8	61,6	57,5
Por horas	10,9	3,2	4,4	3,5	4,0	4,1	2,4	1,6	3,4	2,0
Por ingresos	57,8	63,0	58,6	54,2	55,5	55,7	57,1	58,2	58,3	55,6
- Desempleo	**6,5**	**4,9**	**3,2**	**3,3**	**3,9**	**4,2**	**4,7**	**3,8**	**4,8**	**4,1**
Piura										
Total PEA	**100,0**	**100,0**	**100,0**	**100,0**	**100,0**	**100,0**	**100,0**	**100,0**	**100,0**	**100,0**
- PEA Ocupada	**94,6**	**94,6**	**94,9**	**95,4**	**96,3**	**96,6**	**94,7**	**96,7**	**97,2**	**96,9**
Empleo adecuado	23,4	28,9	38,2	37,3	41,2	42,5	43,5	44,7	44,6	45,4
Subempleo	71,3	65,7	56,7	58,1	55,1	54,1	51,3	52,0	52,6	51,5
Por horas	12,8	9,9	6,7	7,7	7,1	5,8	5,5	5,4	3,6	1,7
Por ingresos	58,4	55,8	49,9	50,5	48,0	48,3	45,7	46,6	49,0	49,8
- Desempleo	**5,4**	**5,4**	**5,1**	**4,6**	**3,7**	**3,4**	**5,3**	**3,3**	**2,8**	**3,1**
Puno										
Total PEA	**100,0**	**100,0**	**100,0**	**100,0**	**100,0**	**100,0**	**100,0**	**100,0**	**100,0**	**100,0**
- PEA Ocupada	**97,6**	**97,1**	**98,2**	**98,3**	**97,7**	**97,7**	**97,2**	**97,3**	**96,7**	**96,9**
Empleo adecuado	14,8	17,1	20,6	24,7	26,4	30,2	31,4	33,6	31,9	32,6
Subempleo	82,8	80,0	77,6	73,5	71,3	67,4	65,8	63,8	64,8	64,3
Por horas	8,8	8,0	8,7	7,7	7,8	4,5	5,9	6,4	5,0	3,8
Por ingresos	74,0	72,0	68,9	65,9	63,6	63,0	59,9	57,4	59,9	60,5
- Desempleo	**2,4**	**2,9**	**1,8**	**1,7**	**2,3**	**2,3**	**2,8**	**2,7**	**3,3**	**3,1**
San Martín										
Total PEA	**100,0**	**100,0**	**100,0**	**100,0**	**100,0**	**100,0**	**100,0**	**100,0**	**100,0**	**100,0**
- PEA Ocupada	**97,4**	**97,6**	**96,3**	**98,2**	**97,9**	**97,8**	**98,2**	**97,9**	**98,2**	**98,3**
Empleo adecuado	24,8	29,7	31,0	37,2	37,5	40,9	39,3	39,2	39,1	41,0
Subempleo	72,6	68,0	65,2	61,0	60,4	56,8	58,9	58,7	59,2	57,4
Por horas	6,4	4,6	4,3	7,5	6,5	4,3	3,9	2,5	1,6	2,0
Por ingresos	66,2	63,3	60,9	53,4	53,9	52,6	55,0	56,2	57,6	55,3
- Desempleo	**2,6**	**2,4**	**3,7**	**1,8**	**2,1**	**2,2**	**1,8**	**2,1**	**1,8**	**1,7**
Tacna										
Total PEA	**100,0**	**100,0**	**100,0**	**100,0**	**100,0**	**100,0**	**100,0**	**100,0**	**100,0**	**100,0**
- PEA Ocupada	**95,3**	**95,6**	**93,3**	**94,7**	**95,4**	**94,6**	**95,8**	**97,4**	**96,1**	**96,3**
Empleo adecuado	45,5	49,8	51,0	58,0	56,3	57,8	56,9	60,1	57,1	56,7
Subempleo	49,8	45,8	42,4	36,8	39,0	36,9	38,8	37,3	39,1	39,6
Por horas	3,6	4,0	7,0	6,9	5,8	5,7	3,7	2,8	3,3	4,0
Por ingresos	46,2	41,8	35,4	29,9	33,3	31,1	35,1	34,5	35,8	35,5
- Desempleo	**4,7**	**4,4**	**6,7**	**5,3**	**4,6**	**5,4**	**4,2**	**2,6**	**3,9**	**3,7**
Tumbes										
Total PEA	**100,0**	**100,0**	**100,0**	**100,0**	**100,0**	**100,0**	**100,0**	**100,0**	**100,0**	**100,0**
- PEA Ocupada	**95,4**	**95,0**	**95,5**	**94,4**	**94,9**	**95,3**	**94,6**	**96,0**	**96,5**	**96,6**
Empleo adecuado	44,4	44,4	44,1	48,6	48,9	54,6	52,9	56,4	56,2	61,6
Subempleo	51,0	50,6	51,3	45,8	46,1	40,7	41,7	39,6	40,3	35,0
Por horas	13,5	11,8	12,2	11,4	9,7	6,5	6,8	4,3	4,3	4,0
Por ingresos	37,5	38,8	39,1	34,5	36,4	34,2	34,9	35,3	36,0	31,0
- Desempleo	**4,6**	**5,0**	**4,5**	**5,6**	**5,1**	**4,7**	**5,4**	**4,0**	**3,5**	**3,4**
Ucayali										
Total PEA	**100,0**	**100,0**	**100,0**	**100,0**	**100,0**	**100,0**	**100,0**	**100,0**	**100,0**	**100,0**
- PEA Ocupada	**95,1**	**96,7**	**97,4**	**97,1**	**97,1**	**97,4**	**96,9**	**97,8**	**97,7**	**98,1**
Empleo adecuado	32,4	39,1	44,1	44,9	51,2	53,1	53,0	54,0	59,0	57,7
Subempleo	62,7	57,6	53,3	52,2	45,9	44,3	43,9	43,8	38,8	40,4
Por horas	2,7	4,7	4,9	2,1	2,6	1,3	1,8	2,0	0,7	0,8
Por ingresos	60,0	52,9	48,4	50,1	43,3	43,0	42,0	41,8	38,0	39,6
- Desempleo	**4,9**	**3,3**	**2,6**	**2,9**	**2,9**	**2,6**	**3,1**	**2,2**	**2,3**	**1,9**

1/ Comprende los 43 distritos que conforman la provincia de Lima.
2/ Comprende las provincias de: Barranca, Cajatambo, Canta, Cañete, Huaral, Huarochiri, Huaura, Oyón y Yauyos.
Fuente: Instituto Nacional de Estadística e Informática-Encuesta Nacional de Hogares.

CUADRO Nº 3.3
PERÚ: POBLACIÓN ECONÓMICAMENTE ACTIVA, SEGÚN NIVELES DE EMPLEO Y DEPARTAMENTO, 2007 - 2016
(Porcentaje)

Conclusión.

Niveles de empleo/ Departamento	2007	2008	2009	2010	2011	2012	2013	2014	2015	2016
Tacna										
Total PEA	**100,0**	**100,0**	**100,0**	**100,0**	**100,0**	**100,0**	**100,0**	**100,0**	**100,0**	**100,0**
- PEA Ocupada	**95,3**	**95,6**	**93,3**	**94,7**	**95,4**	**94,6**	**95,8**	**97,4**	**96,1**	**96,3**
Empleo adecuado	45,5	49,8	51,0	58,0	56,3	57,8	56,9	60,1	57,1	56,7
Subempleo	49,8	45,8	42,4	36,8	39,0	36,9	38,8	37,3	39,1	39,6
Por horas	3,6	4,0	7,0	6,9	5,8	5,7	3,7	2,8	3,3	4,0
Por ingresos	46,2	41,8	35,4	29,9	33,3	31,1	35,1	34,5	35,8	35,5
- Desempleo	**4,7**	**4,4**	**6,7**	**5,3**	**4,6**	**5,4**	**4,2**	**2,6**	**3,9**	**3,7**
Tumbes										
Total PEA	**100,0**	**100,0**	**100,0**	**100,0**	**100,0**	**100,0**	**100,0**	**100,0**	**100,0**	**100,0**
- PEA Ocupada	**95,4**	**95,0**	**95,5**	**94,4**	**94,9**	**95,3**	**94,6**	**96,0**	**96,5**	**96,6**
Empleo adecuado	44,4	44,4	44,1	48,6	48,9	54,6	52,9	56,4	56,2	61,6
Subempleo	51,0	50,6	51,3	45,8	46,1	40,7	41,7	39,6	40,3	35,0
Por horas	13,5	11,8	12,2	11,4	9,7	6,5	6,8	4,3	4,3	4,0
Por ingresos	37,5	38,8	39,1	34,5	36,4	34,2	34,9	35,3	36,0	31,0
- Desempleo	**4,6**	**5,0**	**4,5**	**5,6**	**5,1**	**4,7**	**5,4**	**4,0**	**3,5**	**3,4**
Ucayali										
Total PEA	**100,0**	**100,0**	**100,0**	**100,0**	**100,0**	**100,0**	**100,0**	**100,0**	**100,0**	**100,0**
- PEA Ocupada	**95,1**	**96,7**	**97,4**	**97,1**	**97,1**	**97,4**	**96,9**	**97,8**	**97,7**	**98,1**
Empleo adecuado	32,4	39,1	44,1	44,9	51,2	53,1	53,0	54,0	59,0	57,7
Subempleo	62,7	57,6	53,3	52,2	45,9	44,3	43,9	43,8	38,8	40,4
Por horas	2,7	4,7	4,9	2,1	2,6	1,3	1,8	2,0	0,7	0,8
Por ingresos	60,0	52,9	48,4	50,1	43,3	43,0	42,0	41,8	38,0	39,6
- Desempleo	**4,9**	**3,3**	**2,6**	**2,9**	**2,9**	**2,6**	**3,1**	**2,2**	**2,3**	**1,9**

1/ Comprende los 43 distritos que conforman la provincia de Lima.

2/ Comprende las provincias de: Barranca, Cajatambo, Canta, Cañete, Huaral, Huarochiri, Huaura, Oyón y Yauyos.

Fuente: Instituto Nacional de Estadística e Informática-Encuesta Nacional de Hogares.

ANEXO 4

Características de la Población Ocupada Asalariada

CUADRO Nº 4.1
PERÚ: POBLACIÓN OCUPADA ASALARIADA, SEGÚN ÁREA DE RESIDENCIA, REGIÓN NATURAL Y DEPARTAMENTO, 2007 - 2016

(Miles de personas)

Ärea de residencia/ región natural/Departamento	2007	2008	2009	2010	2011	2012
Total	**5 861,8**	**6 102,5**	**6 309,7**	**6 489,5**	**6 706,3**	**7 049,9**
Área de residencia						
Urbana	4 977,5	5 245,9	5 406,9	5 558,8	5 852,9	6 123,6
Rural	884,3	856,6	902,8	930,7	853,4	926,3
Región natural						
Costa	3 920,8	4 077,5	4 184,2	4 249,4	4 455,0	4 659,5
Sierra	1 392,5	1 433,1	1 538,0	1 594,7	1 607,7	1 706,1
Selva	548,5	591,9	587,5	645,4	643,6	684,4
Departamento						
Amazonas	51,9	55,1	56,1	58,5	54,8	57,0
Áncash	208,4	208,0	227,6	229,4	223,7	229,5
Apurímac	45,4	51,8	49,3	55,3	62,2	62,3
Arequipa	277,4	302,0	303,1	304,7	330,9	353,0
Ayacucho	83,1	86,2	87,6	96,1	89,4	95,1
Cajamarca	196,4	190,5	216,8	225,6	222,3	223,1
Callao	281,3	280,0	285,9	296,4	285,7	296,1
Cusco	187,7	191,8	216,7	213,4	213,8	271,1
Huancavelica	44,6	42,7	47,3	50,9	49,6	60,6
Huánuco	93,7	101,7	105,1	110,6	108,6	117,3
Ica	181,4	189,8	193,1	198,3	205,3	206,1
Junín	229,1	232,6	228,0	256,0	260,8	248,2
La Libertad	308,0	310,4	364,5	363,4	374,7	402,1
Lambayeque	230,9	234,8	243,1	246,2	254,1	274,6
Provincia de Lima 1/	2 177,1	2 302,5	2 327,0	2 334,0	2 536,8	2 610,1
Región Lima 2/	212,1	204,2	195,5	213,3	217,4	253,2
Loreto	128,3	139,6	138,6	144,9	156,6	165,9
Madre de Dios	25,7	24,7	24,1	25,3	26,9	28,6
Moquegua	41,5	42,8	45,7	49,7	44,4	48,2
Pasco	49,5	46,8	51,7	52,4	55,2	56,8
Piura	303,2	312,8	358,0	360,2	340,7	379,6
Puno	190,7	205,5	210,4	228,2	218,8	219,0
San Martín	117,2	132,2	129,7	156,3	156,2	158,5
Tacna	72,4	81,1	70,6	85,6	77,4	86,1
Tumbes	47,5	49,1	47,1	51,0	50,9	51,8
Ucayali	77,5	83,8	87,0	83,6	89,3	95,9

Continúa…

CUADRO Nº 4.1
PERÚ: POBLACIÓN OCUPADA ASALARIADA, SEGÚN ÁREA DE RESIDENCIA, REGIÓN NATURAL Y DEPARTAMENTO, 2007 - 2016

(Miles de personas)

Conclusión.

Área de residencia/ región natural/ Departamento	2013	2014	2015	2016		Intervalo de confianza al 95%		Tasa de crecimiento promedio anual (%) 2007 - 2016	Variación porcentual (%) 2016/2015
				Abs.	C.V. (%)	Inferior	Superior		
Total	**7 276,1**	**7 388,3**	**7 493,1**	**7 558,7**	**1,3**	**7 358,9**	**7 758,6**	**2,9**	**0,9**
Área de residencia									
Urbana	6 388,2	6 450,2	6 603,2	6 682,1	1,5	6 485,9	6 878,4	3,3	1,2
Rural	887,9	938,1	889,8	876,6	2,2	838,8	914,5	-0,1	-1,5
Región natural									
Costa	4 828,6	4 851,9	4 983,8	5 039,8	2,1	4 836,8	5 242,8	2,8	1,1
Sierra	1 754,7	1 803,1	1 785,4	1 805,7	3,0	1 698,7	1 912,6	2,9	1,1
Selva	692,8	733,4	723,9	713,3	4,2	655,0	771,6	3,0	-1,5
Departamento									
Amazonas	65,9	64,3	60,9	72,1	9,6	58,6	85,7	3,7	18,5
Áncash	241,4	235,7	241,8	247,3	8,8	204,4	290,2	1,9	2,3
Apurímac	70,8	77,6	86,1	83,0	13,0	61,9	104,2	6,9	-3,6
Arequipa	365,9	372,2	357,0	363,5	7,7	308,5	418,6	3,1	1,8
Ayacucho	95,7	113,1	117,0	121,0	11,2	94,5	147,4	4,3	3,4
Cajamarca	208,1	238,4	208,1	216,3	8,3	181,2	251,5	1,1	3,9
Callao	318,0	331,5	339,5	334,0	8,2	280,2	387,8	1,9	-1,6
Cusco	241,5	230,8	228,4	229,4	10,6	181,7	277,1	2,3	0,4
Huancavelica	56,8	51,1	59,0	60,4	12,4	45,8	75,1	3,4	2,4
Huánuco	129,9	132,2	134,4	139,3	9,3	113,9	164,7	4,5	3,7
Ica	217,0	220,2	227,2	238,0	9,2	195,0	281,1	3,1	4,8
Junín	270,0	278,6	284,7	278,7	8,8	230,5	326,8	2,2	-2,1
La Libertad	421,2	426,7	434,1	449,7	7,9	379,8	519,7	4,3	3,6
Lambayeque	287,8	283,7	312,2	300,0	7,8	254,3	345,6	3,0	-3,9
Provincia de Lima 1/	2 707,2	2 710,1	2 777,1	2 789,8	3,6	2 591,1	2 988,5	2,8	0,5
Región Lima 2/	250,9	239,1	242,1	253,8	7,6	215,8	291,8	2,0	4,8
Loreto	163,5	173,5	164,2	155,0	9,5	126,3	183,8	2,1	-5,6
Madre de Dios	29,5	30,5	31,2	30,9	13,5	22,7	39,0	2,1	-1,1
Moquegua	50,8	49,8	49,2	50,3	7,9	42,5	58,0	2,2	2,1
Pasco	61,4	59,2	55,3	64,0	11,7	49,3	78,6	2,9	15,6
Piura	375,2	389,3	393,8	396,9	7,5	338,6	455,1	3,0	0,8
Puno	254,8	262,3	261,7	259,0	10,1	207,7	310,3	3,5	-1,0
San Martín	156,3	169,6	171,7	172,6	9,6	140,3	205,0	4,4	0,6
Tacna	81,7	87,0	89,2	91,3	7,9	77,2	105,4	2,6	2,3
Tumbes	50,9	52,8	55,7	52,8	10,6	41,8	63,8	1,2	-5,2
Ucayali	103,6	109,1	111,5	109,6	9,5	89,1	130,0	3,9	-1,8

1/ Comprende los 43 distritos que conforman la provincia de Lima.

2/ Comprende las provincias de: Barranca, Cajatambo, Canta, Cañete, Huaral, Huarochiri, Huaura, Oyón y Yauyos.

Fuente: Instituto Nacional de Estadística e Informática-Encuesta Nacional de Hogares.

CUADRO Nº 4.2

PERÚ: PARTICIPACIÓN DE LA POBLACIÓN OCUPADA ASALARIADA, SEGÚN ÁREA DE RESIDENCIA, REGIÓN NATURAL Y DEPARTAMENTO, 2007 - 2016

(Porcentaje)

Ärea de residencia/ región natural /Departamento	2007	2008	2009	2010	2011	2012	2013	2014	2015	2016
Total	**41,3**	**42,2**	**42,7**	**43,0**	**43,8**	**45,4**	**46,4**	**46,8**	**47,1**	**46,7**
Área de residencia										
Urbana	49,7	50,9	51,1	50,6	52,0	53,0	54,4	54,3	54,9	53,9
Rural	21,1	20,6	21,6	22,6	21,0	23,2	22,6	23,9	22,9	23,0
Región natural										
Costa	52,1	53,3	53,3	52,5	54,4	55,3	57,0	57,2	58,1	57,0
Sierra	29,0	29,1	30,8	31,7	31,5	33,6	33,9	34,4	33,8	34,4
Selva	29,2	31,3	30,7	32,9	32,1	33,8	34,0	35,5	35,4	33,9
Departamento										
Amazonas	24,0	25,6	25,5	25,9	23,9	25,7	29,1	28,8	26,9	31,0
Áncash	38,0	36,2	40,3	40,0	39,0	39,3	41,3	38,7	39,7	40,4
Apurímac	19,7	22,2	21,7	23,9	26,1	25,9	28,2	30,7	32,6	32,3
Arequipa	46,1	51,3	50,7	49,4	52,1	56,1	55,3	55,6	53,6	55,3
Ayacucho	26,9	26,8	27,7	30,0	26,9	29,6	28,1	31,9	33,3	34,3
Cajamarca	24,7	23,1	26,5	28,1	27,7	29,0	26,3	29,9	26,0	26,2
Callao	64,0	63,1	61,0	61,7	59,2	60,7	63,1	65,7	66,3	63,1
Cusco	28,9	28,0	30,9	30,8	29,9	36,9	33,2	31,5	30,3	31,1
Huancavelica	19,7	18,6	20,3	21,9	20,5	24,3	22,7	19,7	23,0	23,3
Huánuco	23,1	24,7	24,9	26,1	25,3	27,2	29,6	29,3	29,3	30,8
Ica	52,5	52,9	52,5	52,5	52,7	52,3	53,7	54,4	58,3	57,9
Junín	37,1	36,2	35,5	39,0	38,6	36,6	39,8	40,6	40,8	39,5
La Libertad	38,9	38,4	42,2	40,9	42,7	44,1	46,9	46,8	47,2	47,5
Lambayeque	40,4	40,8	40,1	40,1	41,6	44,6	46,6	47,1	50,7	47,3
Provincia de Lima 1/	56,8	58,2	57,8	55,8	59,5	59,4	61,8	62,1	62,4	61,2
Región Lima 2/	47,3	46,7	43,8	49,0	47,5	53,9	53,9	51,6	51,0	52,1
Loreto	27,8	31,6	30,9	31,8	33,9	34,2	32,8	35,2	33,2	31,0
Madre de Dios	41,4	38,4	36,1	36,5	39,2	39,5	39,4	40,2	39,5	39,6
Moquegua	46,5	49,1	50,6	52,4	47,3	49,0	50,5	49,7	49,4	49,5
Pasco	38,7	36,8	34,9	35,1	37,0	37,4	40,0	39,1	36,2	39,9
Piura	36,6	38,5	42,2	41,9	40,4	43,8	43,2	43,7	44,4	44,4
Puno	26,7	28,7	28,6	30,1	28,6	28,6	32,6	33,0	33,7	33,6
San Martín	29,8	33,7	33,2	37,4	36,4	38,1	36,4	39,4	41,0	38,7
Tacna	46,6	49,3	44,9	51,3	45,6	50,8	47,4	48,9	51,5	50,0
Tumbes	40,1	42,8	40,6	42,4	41,9	42,0	41,2	42,2	44,7	41,0
Ucayali	35,4	36,2	36,1	33,6	35,3	37,2	40,0	40,2	41,7	39,8

1/ Comprende los 43 distritos que conforman la provincia de Lima.

2/ Comprende las provincias de: Barranca, Cajatambo, Canta, Cañete, Huaral, Huarochiri, Huaura, Oyón y Yauyos.

Fuente: Instituto Nacional de Estadística e Informática-Encuesta Nacional de Hogares.

CUADRO N º 4.3
PERU: POBLACION OCUPADA ASALARIADA, SEGUN TIPO DE CONTRATO, AREA DE RESIDENCIA Y REGION NATURAL
2007 - 2016
(Miles de personas)

Tipo de Contrato / Área de residencia/Región natural	2007	2008	2009	2010	2011	2012	2013	2014	2015	2016	Tasa de crecimiento promedio anual (%) 2007 - 2016	Variación porcentual 2016/2015
Total	**5 861,8**	**6 102,5**	**6 309,7**	**6 489,5**	**6 706,3**	**7 049,9**	**7 276,1**	**7 388,3**	**7 493,1**	**7 558,7**	**1,3**	**0,9**
Con contrato	2 845,5	3 125,6	3 272,8	3 270,4	3 565,8	3 919,1	4 011,5	4 190,1	4 132,3	4 230,9	2,1	2,4
Contrato indefinido	1 038,1	1 051,1	1 112,9	1 013,8	1 193,1	1 238,6	1 225,5	1 235,3	1 153,0	1 267,2	1,1	9,9
Contrato a plazo fijo	1 753,8	2 000,7	2 115,3	2 195,3	2 302,3	2 255,9	2 422,0	2 553,2	2 633,7	2 615,2	2,1	-0,7
Contrato por locación de servicios	3,1	3,5	2,0	3,7	7,5	366,9	295,6	326,4	272,1	285,1	26,8	4,8
Otro 1/	50,4	70,3	42,7	57,6	62,9	57,7	68,4	75,1	73,4	63,3	1,2	...
Sin contrato	2 891,3	2 870,2	2 923,6	3 106,3	3 014,2	3 013,0	3 162,1	3 097,0	3 254,3	3 213,1	0,6	-1,3
No especificado	125,0	106,8	113,3	112,7	126,3	117,8	102,6	101,2	106,5	114,8	-	-
Área de residencia												
Urbana	**4 977,5**	**5 245,9**	**5 406,9**	**5 558,8**	**5 852,9**	**6 123,6**	**6 388,2**	**6 450,2**	**6 603,2**	**6 682,1**	**1,6**	**1,2**
Con contrato	2 641,9	2 886,9	3 036,0	3 039,8	3 332,7	3 645,4	3 735,8	3 911,8	3 885,7	3 997,1	2,2	2,9
Contrato indefinido	982,8	1 000,2	1 065,1	970,7	1 141,0	1 187,2	1 174,8	1 180,9	1 102,3	1 218,9	1,1	10,6
Contrato a plazo fijo	1 608,8	1 815,7	1 929,2	2 010,2	2 123,5	2 089,5	2 249,8	2 371,0	2 474,3	2 470,3	2,3	-0,2
Contrato por locación de servicios	3,0	3,5	1,4	3,2	7,0	313,2	246,4	286,4	239,2	247,7	26,2	3,5
Otro 1/	47,3	67,4	40,3	55,7	61,3	55,6	64,8	73,5	69,8	60,3	1,3	...
Sin contrato	2 212,5	2 254,8	2 260,6	2 408,8	2 395,2	2 361,7	2 552,8	2 440,3	2 613,2	2 573,5	0,8	-1,5
No especificado	123,1	104,2	110,2	110,2	125,0	116,5	99,6	98,1	104,3	111,5	-	-
Rural	**884,3**	**856,6**	**902,8**	**930,7**	**853,4**	**926,3**	**887,9**	**938,1**	**889,8**	**876,6**	**0,0**	**-1,5**
Con contrato	203,6	238,7	236,8	230,6	233,1	273,7	275,7	278,3	246,6	233,8	0,7	-5,2
Contrato indefinido	55,4	50,8	47,7	43,1	52,1	51,4	50,6	54,4	50,7	48,3	-0,7	-4,6
Contrato a plazo fijo	145,0	185,0	186,1	185,2	178,8	166,4	172,2	182,2	159,4	144,9	0,0	-9,1
Contrato por locación de servicios	0,2	0,0	0,6	0,5	0,5	53,8	49,3	40,1	32,9	37,5	33,5	13,9
Otro 1/	3,1	2,9	2,4	1,9	1,6	2,1	3,6	1,6	3,6	3,1	0,0	...
Sin contrato	678,8	615,3	662,9	697,6	619,0	651,3	609,2	656,8	641,1	639,6	-0,3	-0,2
No especificado	2,0	2,6	3,1	2,6	1,3	1,3	3,0	3,1	2,2	3,2	-	-
Región natural												
Costa	**3 920,8**	**4 077,5**	**4 184,2**	**4 249,4**	**4 455,0**	**4 659,5**	**4 828,6**	**4 851,9**	**4 983,8**	**5 039,8**	**1,3**	**1,1**
Con contrato	2 013,5	2 172,1	2 294,9	2 222,4	2 486,6	2 711,5	2 815,5	2 999,0	2 970,8	3 063,5	2,2	3,1
Contrato indefinido	710,6	715,3	792,3	703,8	833,5	864,1	864,1	899,3	801,0	913,0	1,3	14,0
Contrato a plazo fijo	1 267,7	1 399,0	1 470,5	1 470,8	1 598,7	1 603,9	1 755,9	1 848,4	1 959,4	1 948,6	2,3	-0,6
Contrato por locación de servicios	1,5	3,2	,9	1,8	5,6	199,2	144,4	189,2	149,6	157,2	27,5	5,1
Otro 1/	33,7	54,5	31,1	45,9	48,8	44,2	51,1	62,1	60,8	44,7	1,5	...
Sin contrato	1 811,6	1 823,4	1 802,3	1 941,3	1 867,8	1 856,1	1 936,3	1 781,4	1 932,1	1 891,0	0,2	-2,1
No especificado	95,7	82,1	87,0	85,8	100,6	91,9	76,8	71,4	80,8	85,3	-	-
Sierra	**1 392,5**	**1 433,1**	**1 538,0**	**1 594,7**	**1 607,7**	**1 706,1**	**1 754,7**	**1 803,1**	**1 785,4**	**1 805,7**	**1,4**	**1,1**
Con contrato	619,2	700,0	727,5	762,0	794,1	892,5	871,2	864,9	847,7	864,2	1,8	1,9
Contrato indefinido	252,6	243,0	242,8	217,6	255,3	263,3	253,9	230,9	253,0	266,3	0,3	5,3
Contrato a plazo fijo	352,2	443,3	475,7	533,9	527,4	482,7	501,9	519,9	495,8	489,4	1,7	-1,3
Contrato por locación de servicios	1,4	,0	1,0	1,9	1,4	135,5	103,6	102,7	89,0	93,5	24,7	5,1
Otro 1/	13,0	13,6	8,0	8,6	10,0	11,0	11,9	11,4	9,9	15,1	0,8	...
Sin contrato	751,3	715,1	790,1	812,4	796,5	795,8	862,7	917,3	921,8	919,9	1,1	-0,2
No especificado	21,9	18,0	20,4	20,4	17,1	17,8	20,8	20,9	15,9	21,5	-	-
Selva	**548,5**	**591,9**	**587,5**	**645,4**	**643,6**	**684,4**	**692,8**	**733,4**	**723,9**	**713,3**	**1,4**	**-1,5**
Con contrato	212,8	253,6	250,4	286,1	285,2	315,1	324,8	326,2	313,7	303,2	1,9	-3,4
Contrato indefinido	75,0	92,7	77,7	92,4	104,2	111,2	107,5	105,1	99,0	88,0	0,8	-11,2
Contrato a plazo fijo	133,9	158,4	169,1	190,7	176,2	169,3	164,3	184,9	178,5	177,2	1,5	-0,7
Contrato por locación de servicios	0,2	0,3	0,0	0,0	0,5	32,2	47,6	34,5	33,5	34,4	32,6	2,9
Otro 1/	3,7	2,2	3,6	3,1	4,2	2,5	5,4	1,6	2,7	3,6	-0,2	...
Sin contrato	328,4	331,6	331,1	352,7	349,9	361,1	363,1	398,3	400,4	402,1	1,1	0,4
No especificado	7,4	6,7	5,9	6,6	8,6	8,1	5,0	8,9	9,8	8,0	-	-

1/ Comprende: En periodo de prueba, Convenios de formación laboral juvenil / Prácticas pre-profesionales, Contrato de aprendizaje y Otro tipo de contrato.

CUADRO N º 4.4
PERÚ: POBLACIÓN OCUPADA ASALARIADA MASCULINA, SEGÚN TIPO DE CONTRATO, ÁREA DE RESIDENCIA Y REGIÓN NATURAL, 2007 - 2016

(Miles de personas)

Tipo de Contrato / Área de residencia/Región natural	2007	2008	2009	2010	2011	2012	2013	2014	2015	2016	Tasa de crecimiento promedio anual (%) 2007 - 2016	Variación porcentual 2016/2015
Total	**3 928,0**	**4 053,6**	**4 184,2**	**4 250,2**	**4 275,2**	**4 481,2**	**4 668,0**	**4 678,6**	**4 760,1**	**4 756,7**	**2,1**	**-0,1**
Con contrato	1 768,5	1 985,1	2 069,8	2 045,9	2 143,3	2 395,3	2 463,8	2 545,0	2 467,1	2 530,8	4,1	2,6
Contrato indefinido	625,0	641,2	656,9	614,7	686,0	744,4	731,2	742,7	675,9	755,5	2,1	11,8
Contrato a plazo fijo	1 114,4	1 299,3	1 387,0	1 401,3	1 421,3	1 395,8	1 518,8	1 569,6	1 589,0	1 577,9	3,9	-0,7
Contrato por locación de servicios	1,4	0,8	1,7	3,0	4,7	222,4	174,0	193,2	159,5	162,1	69,1	1,6
Otro 1/	27,7	43,9	24,1	26,9	31,2	32,8	39,9	39,5	42,7	35,4	2,8	...
Sin contrato	2 038,1	1 969,9	2 011,8	2 099,9	2 019,7	1 977,2	2 112,3	2 046,2	2 202,1	2 128,5	0,5	-3,3
No especificado	121,4	98,6	102,6	104,4	112,2	108,6	91,8	87,3	90,9	97,5	-	-
Área de residencia												
Urbana	**3 246,0**	**3 413,4**	**3 510,0**	**3 548,4**	**3 640,8**	**3 802,9**	**4 002,5**	**3 990,5**	**4 105,3**	**4 104,0**	**2,6**	**0,0**
Con contrato	1 610,4	1 808,7	1 897,7	1 874,3	1 973,7	2 190,4	2 261,5	2 345,9	2 287,2	2 360,7	4,3	3,2
Contrato indefinido	582,8	603,3	622,7	582,5	648,0	705,6	692,6	702,4	638,0	717,5	2,3	12,5
Contrato a plazo fijo	999,6	1 163,0	1 251,2	1 263,4	1 291,0	1 268,7	1 393,0	1 439,3	1 471,2	1 473,4	4,4	0,2
Contrato por locación de servicios	1,4	0,8	1,2	2,5	4,5	185,0	138,7	165,6	137,7	136,8	65,9	-0,7
Otro 1/	26,5	41,6	22,6	25,9	30,2	31,1	37,1	38,6	40,4	33,0	2,5	...
Sin contrato	1 516,2	1 508,5	1 512,6	1 572,2	1 556,1	1 505,0	1 652,2	1 559,8	1 729,1	1 648,6	0,9	-4,7
No especificado	119,4	96,2	99,7	101,8	111,1	107,5	88,9	84,8	89,0	94,7	-	-
Rural	**682,0**	**640,1**	**674,1**	**701,8**	**634,3**	**678,2**	**665,5**	**688,1**	**654,7**	**652,7**	**-0,5**	**-0,3**
Con contrato	158,1	176,3	172,1	171,6	169,6	204,9	202,4	199,1	179,9	170,1	0,8	-5,4
Contrato indefinido	42,2	37,9	34,3	32,2	38,0	38,9	38,6	40,3	37,9	38,0	-1,2	0,1
Contrato a plazo fijo	114,8	136,2	135,8	137,9	130,4	127,1	125,8	130,3	117,8	104,5	-1,0	-11,3
Contrato por locación de servicios	0,0	0,0	0,5	0,5	0,2	37,3	35,2	27,6	21,8	25,3	-	15,8
Otro 1/	1,1	2,3	1,5	1,0	1,0	1,6	2,7	,9	2,3	2,3	8,5	...
Sin contrato	521,9	461,4	499,2	527,7	463,6	472,2	460,2	486,4	473,0	479,8	-0,9	1,4
No especificado	2,0	2,4	2,9	2,6	1,2	1,1	3,0	2,6	1,9	2,8	-	-
Región natural												
Costa	**2 574,5**	**2 659,7**	**2 718,5**	**2 729,7**	**2 777,1**	**2 895,2**	**3 034,8**	**2 982,8**	**3 098,5**	**3 103,2**	**2,1**	**0,2**
Con contrato	1 232,0	1 358,7	1 433,3	1 368,2	1 466,8	1 631,7	1 705,7	1 793,9	1 741,5	1 809,5	4,4	3,9
Contrato indefinido	434,3	432,9	465,3	426,3	470,3	519,9	512,5	537,4	455,9	543,9	2,5	19,3
Contrato a plazo fijo	777,9	890,1	948,9	917,6	966,5	964,0	1 089,0	1 112,7	1 163,8	1 158,6	4,5	-0,4
Contrato por locación de servicios	0,4	0,6	0,8	1,6	3,3	122,2	74,0	108,5	88,1	82,9	79,9	-5,9
Otro 1/	19,4	35,1	18,4	22,7	26,8	25,6	30,2	35,3	33,7	24,1	2,5	...
Sin contrato	1 250,4	1 225,7	1 206,5	1 281,8	1 221,8	1 178,5	1 261,1	1 126,7	1 289,1	1 221,2	-0,3	-5,3
No especificado	92,0	75,3	78,6	79,7	88,6	85,0	68,0	62,2	67,9	72,5	-	-
Sierra	**956,5**	**969,3**	**1 049,7**	**1 068,2**	**1 049,0**	**1 111,0**	**1 144,9**	**1 189,8**	**1 160,5**	**1 162,9**	**2,2**	**0,2**
Con contrato	399,8	463,8	474,9	494,3	499,0	563,9	549,0	538,1	522,9	527,3	3,1	0,8
Contrato indefinido	147,8	154,7	147,8	134,4	154,0	159,0	155,5	142,8	158,3	157,0	0,7	-0,9
Contrato a plazo fijo	244,5	301,8	322,6	355,1	341,4	318,9	318,1	328,5	305,2	304,6	2,5	-0,2
Contrato por locación de servicios	0,9	0,0	0,9	1,3	0,9	80,5	69,0	63,6	52,4	57,1	59,5	9,0
Otro 1/	6,7	7,3	3,6	3,4	2,7	5,4	6,4	3,3	7,0	8,7	2,9	...
Sin contrato	534,9	489,0	556,1	555,4	534,2	530,8	576,2	634,0	623,4	617,9	1,6	-0,9
No especificado	21,9	16,5	18,7	18,6	15,8	16,3	19,7	17,6	14,1	17,6	-	-
Selva	**397,0**	**424,5**	**415,9**	**452,3**	**449,0**	**475,0**	**488,3**	**506,0**	**501,1**	**490,6**	**2,4**	**-2,1**
Con contrato	136,7	162,6	161,6	183,5	177,5	199,8	209,1	213,0	202,7	193,9	4,0	-4,3
Contrato indefinido	43,0	53,6	43,9	54,0	61,7	65,5	63,2	62,5	61,7	54,6	2,7	-11,5
Contrato a plazo fijo	92,0	107,4	115,5	128,6	113,5	112,9	111,6	128,4	120,0	114,7	2,5	-4,4
Contrato por locación de servicios	0,2	0,2	0,0	0,0	0,5	19,7	31,0	21,2	19,1	22,1	72,7	15,8
Otro 1/	1,6	1,4	2,1	0,9	1,8	1,7	3,2	1,0	1,9	2,6	5,2	...
Sin contrato	252,8	255,2	249,1	262,7	263,7	267,9	275,1	285,5	289,6	289,3	1,5	-0,1
No especificado	7,4	6,7	5,3	6,1	7,9	7,3	4,1	7,5	8,9	7,3	-	-

1/ Comprende: En periodo de prueba, Convenios de formación laboral juvenil / Prácticas pre-profesionales, Contrato de aprendizaje y Otro tipo de contrato.

Fuente: Instituto Nacional de Estadística e Informática-Encuesta Nacional de Hogares.

CUADRO Nº 4.5
PERÚ: POBLACIÓN OCUPADA ASALARIADA FEMENINA, SEGÚN TIPO DE CONTRATO , ÁREA DE RESIDENCIA Y REGIÓN NATURAL, 2007 - 2016
(Miles de personas)

Tipo de Contrato / Área de residencia/ Región natural	2007	2008	2009	2010	2011	2012	2013	2014	2015	2016	Tasa de crecimiento promedio anual (%) 2007 - 2016	Variación porcentual 2016/2015
Total	**1 933,8**	**2 049,0**	**2 125,5**	**2 239,3**	**2 431,1**	**2 568,8**	**2 608,1**	**2 709,7**	**2 733,0**	**2 802,0**	**4,2**	**2,5**
Con contrato	1 077,0	1 140,5	1 203,0	1 224,5	1 422,6	1 523,8	1 547,6	1 645,0	1 665,2	1 700,1	5,2	2,1
Contrato indefinido	413,1	409,9	455,9	399,1	507,1	494,2	494,2	492,6	477,1	511,7	2,4	7,3
Contrato a plazo fijo	639,4	701,4	728,3	794,0	881,0	860,1	903,3	983,6	1 044,8	1 037,3	5,5	-0,7
Contrato por locación de servicios	1,7	2,8	0,2	0,7	2,8	144,6	121,7	133,2	112,6	123,1	61,1	9,3
Otro 1/	22,8	26,4	18,6	30,7	31,7	24,9	28,5	35,6	30,7	28,0	2,3	...
Sin contrato	853,1	900,3	911,8	1 006,4	994,5	1 035,8	1 049,7	1 050,8	1 052,2	1 084,6	2,7	3,1
No especificado	3,7	8,2	10,7	8,4	14,1	9,2	10,8	13,8	15,6	17,3	-	-
Área de residencia												
Urbana	**1 731,5**	**1 832,5**	**1 896,9**	**2 010,4**	**2 212,1**	**2 320,7**	**2 385,7**	**2 459,7**	**2 497,9**	**2 578,1**	**4,5**	**3,2**
Con contrato	1 031,5	1 078,1	1 138,3	1 165,5	1 359,1	1 455,0	1 474,3	1 565,9	1 598,5	1 636,4	5,3	2,4
Contrato indefinido	399,9	396,9	442,5	388,2	493,0	481,6	482,2	478,5	464,4	501,4	2,5	8,0
Contrato a plazo fijo	609,3	652,7	678,0	746,8	832,5	820,8	856,9	931,8	1 003,1	996,9	5,6	-0,6
Contrato por locación de servicios	1,5	2,8	0,2	0,7	2,5	128,1	107,6	120,7	101,5	110,9	60,9	9,2
Otro 1/	20,8	25,8	17,7	29,8	31,1	24,4	27,6	34,9	29,5	27,2	3,0	...
Sin contrato	696,3	746,3	748,1	836,5	839,1	856,7	900,6	880,4	884,2	924,8	3,2	4,6
No especificado	3,7	8,1	10,5	8,4	13,9	9,0	10,8	13,3	15,3	16,9	-	-
Rural	**202,3**	**216,5**	**228,6**	**228,9**	**219,1**	**248,1**	**222,4**	**250,0**	**235,1**	**223,9**	**1,1**	**-4,8**
Con contrato	45,4	62,4	64,7	59,0	63,5	68,8	73,4	79,1	66,7	63,7	3,8	-4,5
Contrato indefinido	13,2	13,0	13,5	10,9	14,1	12,6	12,1	14,1	12,7	10,4	-2,6	-18,7
Contrato a plazo fijo	30,2	48,7	50,3	47,2	48,4	39,3	46,4	51,9	41,6	40,4	3,3	-3,0
Contrato por locación de servicios	0,2	0,0	0,1	0,0	0,3	16,4	14,0	12,5	11,0	12,2	62,5	10,3
Otro 1/	2,0	0,7	0,9	0,8	0,6	0,5	0,9	0,7	1,3	0,7	-10,3	...
Sin contrato	156,9	154,0	163,7	169,9	155,4	179,1	149,1	170,4	168,1	159,8	0,2	-4,9
No especificado	0,0	0,2	0,2	0,0	0,1	0,2	0,0	0,5	0,3	0,4	-	-
Región natural												
Costa	**1 346,3**	**1 417,8**	**1 465,7**	**1 519,7**	**1 677,9**	**1 764,3**	**1 793,8**	**1 869,1**	**1 885,3**	**1 936,5**	**4,1**	**2,7**
Con contrato	781,5	813,4	861,6	854,2	1 019,8	1 079,8	1 109,8	1 205,1	1 229,3	1 254,0	5,4	2,0
Contrato indefinido	276,3	282,5	327,1	277,5	363,2	344,2	351,6	361,9	345,1	369,1	3,3	7,0
Contrato a plazo fijo	489,8	508,9	521,6	553,2	632,2	639,9	666,9	735,7	795,6	790,0	5,5	-0,7
Contrato por locación de servicios	1,1	2,7	0,2	0,2	2,4	77,1	70,5	80,7	61,6	74,3	59,3	20,7
Otro 1/	14,3	19,4	12,8	23,3	22,0	18,6	20,9	26,8	27,1	20,6	4,1	...
Sin contrato	561,2	597,7	595,8	659,5	646,0	677,7	675,2	654,7	643,0	669,8	2,0	4,2
No especificado	3,7	6,7	8,3	6,0	12,1	6,9	8,8	9,3	12,9	12,7	-	-
Sierra	**435,9**	**463,8**	**488,2**	**526,5**	**558,6**	**595,1**	**609,8**	**613,2**	**625,0**	**642,7**	**4,4**	**2,8**
Por contrato	219,4	236,2	252,6	267,7	295,0	328,6	322,2	326,7	324,8	336,9	4,9	3,7
Contrato indefinido	104,8	88,4	95,0	83,2	101,3	104,3	98,4	88,1	94,7	109,3	0,5	15,4
Contrato a plazo fijo	107,7	141,5	153,1	178,7	186,0	163,7	183,7	191,4	190,6	184,8	6,2	-3,1
Contrato por locación de servicios	0,6	0,0	0,1	0,6	0,4	55,0	34,6	39,1	36,6	36,4	58,9	-0,6
Otro 1/	6,3	6,3	4,4	5,2	7,3	5,6	5,4	8,1	2,9	6,4	0,1	...
Sin contrato	216,5	226,1	234,0	257,0	262,3	264,9	286,5	283,3	298,4	302,0	3,8	1,2
No especificado	0,0	1,5	1,7	1,8	1,3	1,5	1,1	3,3	1,8	3,9	-	-
Selva	**151,5**	**167,4**	**171,5**	**193,2**	**194,6**	**209,4**	**204,5**	**227,4**	**222,8**	**222,7**	**4,4**	**0,0**
Con contrato	76,0	90,9	88,9	102,6	107,7	115,4	115,7	113,2	111,0	109,2	4,1	-1,6
Contrato indefinido	32,0	39,1	33,8	38,4	42,5	45,6	44,2	42,6	37,3	33,4	0,5	-10,7
Contrato a plazo fijo	41,9	51,0	53,6	62,1	62,8	56,4	52,7	56,5	58,5	62,5	4,5	6,9
Contrato por locación de servicios	0,0	0,1	0,0	0,0	0,0	12,5	16,6	13,4	14,4	12,4	-	-14,3
Otro 1/	2,1	0,8	1,4	2,2	2,4	0,7	2,2	0,7	0,8	1,0	-8,0	...
Sin contrato	75,5	76,5	82,0	90,0	86,1	93,2	88,0	112,9	110,8	112,8	4,6	1,8
No especificado	0,0	0,0	0,7	0,5	0,7	0,9	0,9	1,3	0,9	0,7	-	-

1/ Comprende: En periodo de prueba, Convenios de formación laboral juvenil / Prácticas pre-profesionales, Contrato de aprendizaje y Otro tipo de contrato.

Fuente: Instituto Nacional de Estadística e Informática-Encuesta Nacional de Hogares.

CUADRO Nº 4.6
PERÚ: POBLACIÓN OCUPADA ASALARIADA, SEGÚN TIPO DE CONTRATO, SECTOR DONDE LABORA Y ÁREA DE RESIDENCIA , 2007 - 2016
(Miles de personas)

Tipo de Contrato / Sector donde labora / Área de residencia	2007	2008	2009	2010	2011	2012	2013	2014	2015
Total	**5 861,8**	**6 102,5**	**6 309,7**	**6 489,5**	**6 706,3**	**7 049,9**	**7 276,1**	**7 388,3**	**7 493,1**
Público	**1 262,3**	**1 270,2**	**1 345,0**	**1 344,5**	**1 403,7**	**1 462,9**	**1 426,7**	**1 451,9**	**1 442,8**
Con contrato	1 107,8	1 152,0	1 216,4	1 230,6	1 277,0	1 343,5	1 319,9	1 350,3	1 317,6
Contrato indefinido	591,6	577,5	575,4	549,4	637,1	629,4	605,4	598,7	581,0
Contrato a plazo fijo	500,3	558,3	625,4	664,5	623,6	537,9	565,2	599,8	580,4
Contrato por locación de servicios	0,4	1,5	0,2	2,1	1,6	163,6	141,4	139,0	137,0
Otro 1/	15,5	14,6	15,5	14,8	14,7	12,6	8,0	12,7	19,2
Sin contrato	29,5	11,4	15,2	1,1	0,4	1,6	4,2	0,4	18,7
No especificado	125,0	106,8	113,3	112,7	126,3	117,8	102,6	101,2	106,5
Privado	**4 599,5**	**4 832,3**	**4 964,7**	**5 145,1**	**5 302,6**	**5 587,0**	**5 849,4**	**5 936,4**	**6 050,3**
Con contrato	1 737,7	1 973,6	2 056,4	2 039,8	2 288,8	2 575,6	2 691,6	2 839,8	2 814,7
Contrato indefinido	446,5	473,5	537,5	464,5	555,9	609,2	620,1	636,6	572,0
Contrato a plazo fijo	1 253,5	1 442,4	1 489,9	1 530,9	1 678,8	1 717,9	1 856,9	1 953,4	2 053,3
Contrato por locación de servicios	2,7	2,0	1,7	1,6	5,9	203,4	154,2	187,4	135,1
Otro 1/	34,9	55,7	27,2	42,8	48,2	45,1	60,4	62,4	54,2
Sin contrato	2 861,8	2 858,7	2 908,3	3 105,3	3 013,8	3 011,5	3 157,8	3 096,7	3 235,7
Área de residencia									
Urbana	**4 977,5**	**5 245,9**	**5 406,9**	**5 558,8**	**5 852,9**	**6 123,6**	**6 388,2**	**6 450,2**	**6 603,2**
Público	**1 129,6**	**1 114,1**	**1 196,5**	**1 191,8**	**1 263,1**	**1 299,5**	**1 268,1**	**1 292,6**	**1 298,7**
Con contrato	985,8	1 000,1	1 073,0	1 080,5	1 137,7	1 181,8	1 165,7	1 194,1	1 181,8
Contrato indefinido	551,7	537,9	536,7	516,8	598,9	589,5	565,4	557,2	543,8
Contrato a plazo fijo	420,3	447,1	521,3	547,3	522,8	459,2	490,5	517,2	510,6
Contrato por locación de servicios	0,4	1,5	0,2	2,1	1,2	121,7	102,6	107,4	110,6
Otro 1/	13,5	13,5	14,9	14,3	14,7	11,4	7,2	12,2	16,8
Sin contrato	20,7	9,8	13,3	1,1	0,4	1,2	2,8	0,4	12,5
No especificado	123,1	104,2	110,2	110,2	125,0	116,5	99,6	98,1	104,3
Privado	**3 847,9**	**4 131,8**	**4 210,4**	**4 367,0**	**4 589,8**	**4 824,2**	**5 120,1**	**5 157,6**	**5 304,6**
Con contrato	1 656,1	1 886,8	1 963,0	1 959,3	2 195,1	2 463,6	2 570,1	2 717,7	2 703,9
Contrato indefinido	431,1	462,3	528,4	453,9	542,1	597,7	609,5	623,7	558,6
Contrato a plazo fijo	1 188,6	1 368,6	1 407,9	1 462,8	1 600,7	1 630,3	1 759,3	1 853,8	1 963,7
Contrato por locación de servicios	2,6	2,0	1,2	1,2	5,7	191,5	143,8	178,9	128,6
Otro 1/	33,9	53,9	25,4	41,4	46,5	44,2	57,5	61,3	53,0
Sin contrato	2 191,8	2 245,0	2 247,4	2 407,7	2 394,8	2 360,6	2 550,0	2 439,9	2 600,7
Rural	**884,3**	**856,6**	**902,8**	**930,7**	**853,4**	**926,3**	**887,9**	**938,1**	**889,8**
Público	**132,7**	**156,2**	**148,4**	**152,6**	**140,6**	**163,4**	**158,6**	**159,3**	**144,1**
Con contrato	121,9	151,9	143,4	150,1	139,3	161,7	154,2	156,2	135,8
Contrato indefinido	39,9	39,6	38,7	32,5	38,2	39,9	40,0	41,5	37,2
Contrato a plazo fijo	80,0	111,1	104,1	117,1	100,7	78,7	74,7	82,6	69,8
Contrato por locación de servicios	0,0	0,0	0,1	0,0	0,3	41,9	38,8	31,6	26,4
Otro 1/	2,0	1,1	0,6	0,4	0,0	1,2	0,8	0,5	2,4
Sin contrato	8,8	1,7	1,9	0,0	0,0	0,4	1,4	0,0	6,1
No especificado	2,0	2,6	3,1	2,6	1,3	1,3	3,0	3,1	2,2
Privado	**751,6**	**700,5**	**754,3**	**778,1**	**712,8**	**762,9**	**729,3**	**778,8**	**745,7**
Con contrato	81,6	86,8	93,4	80,5	93,8	112,0	121,5	122,0	110,8
Contrato indefinido	15,4	11,2	9,1	10,6	13,8	11,5	10,6	12,9	13,4
Contrato a plazo fijo	65,0	73,8	82,0	68,0	78,1	87,7	97,6	99,6	89,6
Contrato por locación de servicios	0,2	0,0	0,5	0,5	0,2	11,9	10,5	8,5	6,5
Otro 1/	1,1	1,8	1,8	1,4	1,6	0,9	2,8	1,1	1,2
Sin contrato	670,0	613,7	661,0	697,6	619,0	650,9	607,8	656,8	635,0

Continúa...

CUADRO Nº 4.6
PERÚ: POBLACIÓN OCUPADA ASALARIADA, SEGÚN TIPO DE CONTRATO, SECTOR DONDE LABORA Y ÁREA DE RESIDENCIA , 2007 - 2016

(Miles de personas)

Conclusión.

Tipo de Contrato / Sector donde labora / Área de residencia	2016		Intervalo de confianza al 95%		Tasa de crecimiento promedio anual (%) 2007 - 2016	Variación porcentual (%) 2016/2015
	Abs.	C.V. (%)	Inferior	Superior		
Total	**7 558,7**	**1,3**	**7 358,9**	**7 758,6**	**2,9**	**0,9**
Público	**1 477,7**	**2,3**	**1 412,4**	**1 542,9**	**1,8**	2,4
Con contrato	1 351,6	2,3	1 289,8	1 413,3	2,2	2,6
Contrato indefinido	552,8	3,2	518,1	587,5	-0,8	-4,9
Contrato a plazo fijo	624,8	3,2	586,2	663,5	2,5	7,7
Contrato por locación de servicios	154,7	5,8	137,1	172,3	…	12,9
Otro 1/	19,2	17,4	12,7	25,8	2,4	0,0
Sin contrato	11,3	17,1	7,5	15,1	-10,1	-39,5
No especificado	114,8	-	-	-	-	-
Privado	**6 081,1**	**1,5**	**5 899,1**	**6 263,0**	**3,2**	**0,5**
Con contrato	2 879,3	2,0	2 765,8	2 992,8	5,8	2,3
Contrato indefinido	714,4	3,8	661,2	767,6	5,4	24,9
Contrato a plazo fijo	1 990,4	2,3	1 900,7	2 080,0	5,3	-3,1
Contrato por locación de servicios	130,4	7,0	112,6	148,2	…	…
Otro 1/	44,1	12,3	33,4	54,8	2,6	-18,7
Sin contrato	3 201,8	2,0	3 078,6	3 325,0	1,3	-1,1
Área de residencia						
Urbana	**6 682,1**	**1,5**	**6 485,9**	**6 878,4**	**3,3**	**1,2**
Público	**1 341,4**	**2,4**	**1 277,5**	**1 405,3**	1,9	3,3
Con contrato	1 225,1	2,5	1 164,7	1 285,6	2,4	3,7
Contrato indefinido	520,4	3,4	486,1	554,8	-0,6	-4,3
Contrato a plazo fijo	562,1	3,4	524,3	599,9	3,3	10,1
Contrato por locación de servicios	125,5	6,7	109,1	141,8	…	…
Otro 1/	17,1	18,7	10,8	23,4	2,7	1,6
Sin contrato	4,8	22,8	2,6	6,9	-15,0	-61,9
No especificado	111,5	-	-	-	-	-
Privado	**5 340,7**	**1,7**	**5 162,3**	**5 519,1**	**3,7**	**0,7**
Con contrato	2 772,0	2,1	2 659,4	2 884,6	5,9	2,5
Contrato indefinido	698,4	3,9	645,4	751,4	5,5	25,0
Contrato a plazo fijo	1 908,2	2,4	1 819,4	1 997,1	5,4	-2,8
Contrato por locación de servicios	122,2	7,3	104,7	139,7	…	…
Otro 1/	43,2	12,6	32,5	53,8	2,7	-18,6
Sin contrato	2 568,7	2,4	2 449,6	2 687,7	1,8	-1,2
Rural	**876,6**	**2,2**	**838,7**	**914,5**	**-0,1**	-1,5
Público	**136,2**	**4,9**	**123,0**	**149,4**	**0,3**	**-5,5**
Con contrato	126,5	5,1	113,8	139,1	0,4	-6,9
Contrato indefinido	32,3	8,3	27,1	37,6	-2,3	-13,1
Contrato a plazo fijo	62,7	6,8	54,4	71,1	-2,7	-10,1
Contrato por locación de servicios	29,3	11,3	22,8	35,7	…	…
Otro 1/	2,1	47,4	,1	4,1	0,6	-11,0
Sin contrato	6,5	24,6	3,4	9,6	-3,3	6,3
No especificado	3,2	-	-	-	-	-
Privado	**740,4**	**2,5**	**704,6**	**776,2**	**-0,2**	-0,7
Con contrato	107,3	6,8	93,1	121,5	3,1	-3,2
Contrato indefinido	16,0	13,5	11,8	20,2	0,4	18,9
Contrato a plazo fijo	82,1	7,5	70,1	94,2	2,6	-8,3
Contrato por locación de servicios	8,2	19,7	5,0	11,4	…	…
Otro 1/	0,9	45,7	0,1	1,8	-1,4	-23,3
Sin contrato	633,1	2,6	601,4	664,8	-0,6	-0,3

1/ Incluye: En periodo de prueba, Convenios de formación laboral juvenil / Prácticas pre profesionales, contrato de aprendizaje y Ottro tipo de contrato.

Fuente: Instituto Nacional de Estadística e Informática-Encuesta Nacional de Hogares.

CUADRO Nº 4.7
PERÚ: POBLACIÓN OCUPADA ASALARIADA POR TIPO DE CONTRATO, SEGÚN AÑOS DE SERVICIOS , ÁREA DE RESIDENCIA Y REGIÓN NATURAL, 2007 - 2016

(Miles de personas)

Años de servicios / Área de residencia/Región natural	Total	Tipo de Contrato				Sin contrato	No especificado
		Contrato indefinido	Contrato a plazo fijo	Contrato por locación de servicios, servicios no personales	Otro		
2007							
Total	**5 866,0**	**1 043,1**	**1 467,7**	**291,6**	**54,0**	**2 883,5**	**125,9**
Menos de 5 años	4 059,5	165,8	1 191,4	239,7	50,3	2 412,2	-
De 5 a 10 años	810,2	258,0	205,7	44,7	2,9	298,9	-
De 11 a más años	870,4	619,3	70,6	7,3	0,8	172,4	-
No especificado	125,9	-	-	-	-	-	125,9
Área de residencia							
Urbana	**4 983,4**	**987,8**	**1 345,3**	**269,2**	**50,8**	**2 206,3**	**124,0**
Menos de 5 años	3 364,1	157,9	1 084,0	219,7	47,1	1 855,5	-
De 5 a 10 años	717,4	250,0	195,0	42,7	2,9	226,8	-
De 11 a más años	777,8	579,9	66,4	6,7	0,8	124,0	-
No especificado	124,0	-	-	-	-	-	124,0
Rural	**882,6**	**55,4**	**122,4**	**22,4**	**3,3**	**677,2**	**1,9**
Menos de 5 años	695,4	7,9	107,5	19,9	3,3	556,8	-
De 5 a 10 años	92,8	8,1	10,6	2,0	0,0	72,1	-
De 11 a más años	92,5	39,4	4,3	0,5	0,0	48,4	-
No especificado	1,9	-	-	-	-	-	1,9
Región natural							
Costa	**3 921,2**	**714,7**	**1 066,7**	**205,3**	**35,5**	**1 802,6**	**96,4**
Menos de 5 años	2 689,7	136,2	864,1	163,2	32,9	1 493,4	-
De 5 a 10 años	585,7	195,4	153,8	36,8	2,2	197,4	-
De 11 a más años	549,4	383,1	48,9	5,2	0,4	111,9	-
No especificado	96,4	-	-	-	-	-	96,4
Sierra	**1 395,9**	**253,5**	**291,6**	**62,0**	**14,7**	**752,1**	**22,1**
Menos de 5 años	985,8	22,2	245,4	56,2	13,6	648,3	-
De 5 a 10 años	149,9	46,5	32,1	4,5	0,7	66,1	-
De 11 a más años	238,2	184,8	14,1	1,3	0,4	37,7	-
No especificado	22,1	-	-	-	-	-	22,1
Selva	**548,8**	**74,9**	**109,4**	**24,4**	**3,9**	**328,8**	**7,4**
Menos de 5 años	384,0	7,4	82,0	20,2	3,9	270,5	-
De 5 a 10 años	74,7	16,1	19,7	3,4	0,0	35,4	-
De 11 a más años	82,8	51,4	7,7	0,8	0,0	22,8	-
No especificado	7,4	-	-	-	-	-	7,4

Continúa...

CUADRO Nº 4.7

PERÚ: POBLACIÓN OCUPADA ASALARIADA POR TIPO DE CONTRATO, SEGÚN AÑOS DE SERVICIOS , ÁREA DE RESIDENCIA Y REGIÓN NATURAL, 2007 - 2016

(Miles de personas)

Años de servicios / Área de residencia/Región natural	Total	Tipo de Contrato				Sin contrato	No especificado
		Contrato indefinido	Contrato a plazo fijo	Contrato por locación de servicios, servicios no personales	Otro		
2008							
Total	**6 105,1**	**1 053,1**	**1 626,6**	**378,7**	**74,0**	**2 865,4**	**107,2**
Menos de 5 años	4 354,8	175,1	1 341,5	323,6	73,5	2 441,2	-
De 5 a 10 años	767,3	236,1	220,1	40,3	0,0	270,8	-
De 11 a más años	875,7	642,0	65,0	14,8	0,5	153,4	-
No especificado	107,2	-	-	-	-	-	107,2
Área de residencia							
Urbana	**5 250,9**	**1 002,1**	**1 495,3**	**325,4**	**71,2**	**2 252,3**	**104,7**
Menos de 5 años	3 667,5	170,6	1 223,6	273,6	70,7	1 929,0	-
De 5 a 10 años	693,5	227,2	211,2	37,6	0,0	217,6	-
De 11 a más años	785,2	604,3	60,5	14,1	0,5	105,7	-
No especificado	104,7	-	-	-	-	-	104,7
Rural	**854,1**	**51,0**	**131,3**	**53,4**	**2,8**	**613,0**	**2,6**
Menos de 5 años	687,3	4,4	117,9	50,0	2,8	512,2	-
De 5 a 10 años	73,8	8,9	8,9	2,7	0,0	53,2	-
De 11 a más años	90,4	37,6	4,5	0,7	0,0	47,6	-
No especificado	2,6	-	-	-	-	-	2,6
Región natural							
Costa	**4 076,5**	**716,4**	**1 185,7**	**215,1**	**57,8**	**1 819,4**	**82,1**
Menos de 5 años	2 876,0	141,0	971,9	177,7	57,8	1 527,6	-
De 5 a 10 años	565,2	179,7	165,7	28,7	0,0	191,2	-
De 11 a más años	553,1	395,7	48,1	8,7	0,0	100,6	-
No especificado	82,1	-	-	-	-	-	82,1
Sierra	**1 436,2**	**243,5**	**328,7**	**117,6**	**13,7**	**714,4**	**18,4**
Menos de 5 años	1 062,6	26,4	279,4	104,8	13,2	638,7	-
De 5 a 10 años	133,1	37,9	36,9	8,6	0,0	49,8	-
De 11 a más años	222,2	179,2	12,4	4,2	0,5	25,9	-
No especificado	18,4	-	-	-	-	-	18,4
Selva	**592,4**	**93,2**	**112,2**	**46,0**	**2,5**	**331,6**	**6,7**
Menos de 5 años	416,3	7,7	90,1	41,1	2,5	274,9	-
De 5 a 10 años	69,0	18,5	17,6	3,0	0,0	29,9	-
De 11 a más años	100,3	67,1	4,5	1,9	0,0	26,9	-
No especificado	6,7	-	-	-	-	-	6,7

Continúa...

CUADRO Nº 4.7

PERÚ: POBLACIÓN OCUPADA ASALARIADA POR TIPO DE CONTRATO, SEGÚN AÑOS DE SERVICIOS , ÁREA DE RESIDENCIA Y REGIÓN NATURAL, 2007 - 2016

(Miles de personas)

Años de servicios / Área de residencia/Región natural	Total	Tipo de Contrato				Sin contrato	No especificado
		Contrato indefinido	Contrato a plazo fijo	Contrato por locación de servicios, servicios no personales	Otro		
2009							
Total	**6 310,8**	**1 114,6**	**1 740,6**	**376,6**	**44,7**	**2 920,9**	**113,4**
Menos de 5 años	4 585,6	231,7	1 460,1	335,2	43,4	2 515,1	-
De 5 a 10 años	745,6	242,9	212,0	27,9	0,9	261,9	-
De 11 a más años	866,3	640,0	68,5	13,5	0,4	143,9	-
No especificado	113,4	-	-	-	-	-	113,4
Área de residencia							
Urbana	**5 410,0**	**1 066,9**	**1 614,2**	**317,3**	**41,8**	**2 259,5**	**110,3**
Menos de 5 años	3 848,9	228,2	1 355,6	277,4	40,5	1 947,3	-
De 5 a 10 años	668,0	234,5	195,8	27,0	0,9	209,8	-
De 11 a más años	782,8	604,2	62,8	12,9	0,4	102,3	-
No especificado	110,3	-	-	-	-	-	110,3
Rural	**900,8**	**47,7**	**126,4**	**59,3**	**2,9**	**661,4**	**3,0**
Menos de 5 años	736,6	3,5	104,5	57,8	2,9	567,8	-
De 5 a 10 años	77,6	8,4	16,2	0,9	0,0	52,1	-
De 11 a más años	83,5	35,8	5,6	0,6	0,0	41,5	-
No especificado	3,0	-	-	-	-	-	3,0
Región natural							
Costa	**4 183,1**	**792,5**	**1 270,4**	**200,0**	**32,3**	**1 800,5**	**87,4**
Menos de 5 años	2 996,6	200,6	1 074,7	168,8	31,0	1 521,4	-
De 5 a 10 años	531,9	185,9	145,3	20,3	0,9	179,5	-
De 11 a más años	567,2	406,0	50,3	10,9	0,4	99,6	-
No especificado	87,4	-	-	-	-	-	87,4
Sierra	**1 539,4**	**244,1**	**341,4**	**136,1**	**8,8**	**789,0**	**19,9**
Menos de 5 años	1 162,8	24,4	284,0	129,3	8,8	716,3	-
De 5 a 10 años	143,4	39,4	46,2	5,3	0,0	52,6	-
De 11 a más años	213,3	180,4	11,2	1,5	0,0	20,1	-
No especificado	19,9	-	-	-	-	-	19,9
Selva	**588,3**	**78,0**	**128,8**	**40,5**	**3,5**	**331,4**	6,0
Menos de 5 años	426,2	6,7	101,4	37,1	3,5	277,5	-
De 5 a 10 años	70,3	17,7	20,5	2,3	0,0	29,7	-
De 11 a más años	85,8	53,7	6,9	1,1	0,0	24,1	-
No especificado	6,0	-	-	-	-	-	6,0

Continúa...

CUADRO Nº 4.7

PERÚ: POBLACIÓN OCUPADA ASALARIADA POR TIPO DE CONTRATO, SEGÚN AÑOS DE SERVICIOS , ÁREA DE RESIDENCIA Y REGIÓN NATURAL, 2007 - 2016

(Miles de personas)

Años de servicios / Área de residencia/Región natural	Total	Tipo de Contrato				Sin contrato	No especificado
		Contrato indefinido	Contrato a plazo fijo	Contrato por locación de servicios, servicios no personales	Otro		
2010							
Total	**6 491,1**	**1 015,5**	**1 803,7**	**393,7**	**61,3**	**3 104,2**	**112,7**
Menos de 5 años	4 784,0	190,5	1 500,5	354,8	58,8	2 679,4	-
De 5 a 10 años	713,7	222,0	215,8	30,8	1,1	244,1	-
De 11 a más años	880,7	603,1	87,4	8,1	1,4	180,8	-
No especificado	112,7	-	-	-	-	-	112,7
Área de residencia							
Urbana	**5 561,8**	**972,4**	**1 688,3**	**324,2**	**59,0**	**2 407,9**	**110,1**
Menos de 5 años	4 017,6	185,2	1 399,6	287,4	56,5	2 089,0	-
De 5 a 10 años	642,1	214,7	205,3	29,4	1,1	191,6	-
De 11 a más años	792,0	572,5	83,3	7,4	1,4	127,4	-
No especificado	110,1	-	-	-	-	-	110,1
Rural	**929,3**	**43,1**	**115,4**	**69,5**	**2,3**	**696,4**	**2,6**
Menos de 5 años	766,3	5,3	100,9	67,5	2,3	590,4	-
De 5 a 10 años	71,6	7,2	10,5	1,3	0,0	52,6	-
De 11 a más años	88,8	30,6	4,1	0,7	0,0	53,4	-
No especificado	2,6	-	-	-	-	-	2,6
Región natural							
Costa	**4 249,9**	**705,0**	**1 286,8**	**185,1**	**47,8**	**1 939,5**	**85,7**
Menos de 5 años	3 092,5	156,4	1 077,4	158,2	45,3	1 655,3	-
De 5 a 10 años	509,7	166,6	153,9	21,4	1,1	166,7	-
De 11 a más años	562,0	382,0	55,5	5,5	1,4	117,6	-
No especificado	85,7	-	-	-	-	-	85,7
Sierra	**1 595,8**	**218,1**	**373,4**	**161,4**	**10,5**	**812,1**	**20,3**
Menos de 5 años	1 218,8	19,3	305,3	153,3	10,5	730,5	-
De 5 a 10 años	132,4	36,7	42,5	6,4	0,0	46,8	-
De 11 a más años	224,3	162,1	25,7	1,7	0,0	34,8	-
No especificado	20,3	-	-	-	-	-	20,3
Selva	**645,4**	**92,4**	**143,5**	**47,2**	**3,1**	**352,7**	**6,6**
Menos de 5 años	472,7	14,8	117,9	43,3	3,1	293,6	-
De 5 a 10 años	71,6	18,6	19,4	2,9	0,0	30,7	-
De 11 a más años	94,5	59,0	6,2	0,9	0,0	28,4	-
No especificado	6,6	-	-	-	-	-	6,6

Continúa...

CUADRO Nº 4.7

PERÚ: POBLACIÓN OCUPADA ASALARIADA POR TIPO DE CONTRATO, SEGÚN AÑOS DE SERVICIOS , ÁREA DE RESIDENCIA Y REGIÓN NATURAL, 2007 - 2016

(Miles de personas)

Años de servicios / Área de residencia/Región natural	Total	Tipo de Contrato				Sin contrato	No especificado
		Contrato indefinido	Contrato a plazo fijo	Contrato por locación de servicios, servicios no personales	Otro		
2011							
Total	**6 708,8**	**1 195,5**	**1 939,1**	**364,7**	**70,5**	**3 012,6**	**126,3**
Menos de 5 años	4 839,3	268,0	1 635,8	323,8	69,3	2 542,5	-
De 5 a 10 años	804,9	253,1	228,8	29,6	1,1	292,3	-
De 11 a más años	938,3	674,5	74,5	11,3	0,1	177,8	-
No especificado	126,3	-	-	-	-	-	126,3
Área de residencia							
Urbana	**5 856,8**	**1 143,6**	**1 813,9**	**311,4**	**68,3**	**2 394,6**	**125,0**
Menos de 5 años	4 157,4	259,3	1 529,9	272,0	67,0	2 029,2	-
De 5 a 10 años	734,9	246,2	215,3	28,3	1,1	244,0	-
De 11 a más años	839,6	638,2	68,8	11,1	0,1	121,4	-
No especificado	125,0	-	-	-	-	-	125,0
Rural	**851,9**	**51,9**	**125,2**	**53,3**	**2,2**	**618,0**	**1,3**
Menos de 5 años	681,9	8,7	105,9	51,8	2,2	513,3	-
De 5 a 10 años	70,0	7,0	13,5	1,3	0,0	48,2	-
De 11 a más años	98,7	36,3	5,7	0,2	0,0	56,4	-
No especificado	1,3	-	-	-	-	-	1,3
Región natural							
Costa	**4 455,9**	**834,9**	**1 403,1**	**196,6**	**54,5**	**1 866,2**	**100,6**
Menos de 5 años	3 180,7	217,6	1 184,5	170,8	53,8	1 554,1	-
De 5 a 10 años	583,0	184,4	167,7	18,9	0,7	211,3	-
De 11 a más años	591,7	433,0	51,0	6,9	0,0	100,8	-
No especificado	100,6	-	-	-	-	-	100,6
Sierra	**1 609,2**	**256,4**	**392,7**	**135,2**	**11,3**	**796,6**	**17,1**
Menos de 5 años	1 196,2	33,9	331,9	124,5	10,9	694,9	-
De 5 a 10 años	152,6	47,1	43,8	7,0	0,4	54,1	-
De 11 a más años	243,4	175,3	16,9	3,7	0,0	47,5	-
No especificado	17,1	-	-	-	-	-	17,1
Selva	**643,6**	**104,2**	**143,3**	**33,0**	**4,7**	**349,8**	**8,6**
Menos de 5 años	462,4	16,4	119,4	28,5	4,6	293,5	-
De 5 a 10 años	69,4	21,6	17,3	3,7	0,0	26,8	-
De 11 a más años	103,2	66,2	6,6	0,8	0,1	29,5	-
No especificado	8,6	-	-	-	-	-	8,6

Continúa...

CUADRO Nº 4.7
PERÚ: POBLACIÓN OCUPADA ASALARIADA POR TIPO DE CONTRATO, SEGÚN AÑOS DE SERVICIOS , ÁREA DE RESIDENCIA Y REGIÓN NATURAL, 2007 - 2016

(Miles de personas)

Años de servicios / Área de residencia/Región natural	Total	Tipo de Contrato				Sin contrato	No especificado
		Contrato indefinido	Contrato a plazo fijo	Contrato por locación de servicios, servicios no personales	Otro		
2012							
Total	**7 050,7**	**1 239,1**	**2 260,6**	**366,8**	**57,7**	**3 008,5**	**117,9**
Menos de 5 años	5 106,2	264,8	1 889,8	323,9	55,1	2 556,4	16,2
De 5 a 10 años	816,6	236,0	264,8	30,6	1,3	268,7	15,3
De 11 a más años	1 127,9	738,4	106,1	12,3	1,3	183,5	86,4
Área de residencia							
Urbana	**6 125,5**	**1 187,7**	**2 093,6**	**313,1**	**55,6**	**2 359,0**	**116,6**
Menos de 5 años	4 355,3	259,5	1 740,6	272,6	53,0	2 013,8	15,8
De 5 a 10 años	740,2	228,7	252,6	28,8	1,3	213,9	14,9
De 11 a más años	1 030,1	699,6	100,4	11,7	1,3	131,3	85,8
Rural	**925,2**	**51,4**	**167,1**	**53,8**	**2,1**	**649,5**	**1,3**
Menos de 5 años	750,9	5,3	149,2	51,3	2,1	542,6	0,4
De 5 a 10 años	76,4	7,3	12,2	1,9	0,0	54,8	0,3
De 11 a más años	97,8	38,8	5,7	0,6	0,0	52,1	0,6
Región natural							
Costa	**4 659,7**	**864,3**	**1 608,1**	**198,9**	**44,2**	**1 852,2**	**92,0**
Menos de 5 años	3 319,5	215,7	1 333,1	167,7	42,4	1 551,2	9,4
De 5 a 10 años	593,7	185,9	192,4	21,8	0,5	181,5	11,7
De 11 a más años	746,5	462,8	82,6	9,4	1,3	119,5	70,9
Sierra	**1 706,5**	**263,7**	**482,8**	**135,7**	**11,0**	**795,5**	**17,8**
Menos de 5 años	1 288,5	31,9	417,7	125,3	10,3	698,8	4,4
De 5 a 10 años	150,2	30,6	50,4	7,6	0,8	57,9	2,9
De 11 a más años	267,8	201,1	14,7	2,8	0,0	38,8	10,5
Selva	**684,4**	**111,1**	**169,7**	**32,2**	**2,5**	**360,8**	**8,1**
Menos de 5 años	498,1	17,2	138,9	30,8	2,5	306,3	2,4
De 5 a 10 años	72,8	19,5	22,0	1,3	0,0	29,3	0,7
De 11 a más años	113,6	74,5	8,8	0,1	0,0	25,2	5,0

Continúa...

CUADRO Nº 4.7
PERÚ: POBLACIÓN OCUPADA ASALARIADA POR TIPO DE CONTRATO, SEGÚN AÑOS DE SERVICIOS , ÁREA DE RESIDENCIA Y REGIÓN NATURAL, 2007 - 2016

(Miles de personas)

Años de servicios / Área de residencia/Región natural	Total	Tipo de Contrato				Sin contrato	No especificado
		Contrato indefinido	Contrato a plazo fijo	Contrato por locación de servicios, servicios no personales	Otro		
2013							
Total	**7 277,1**	**1 226,2**	**2 434,1**	**295,3**	**67,9**	**3 151,3**	**102,4**
Menos de 5 años	5 250,3	235,6	2 014,3	273,7	66,4	2 644,0	16,2
De 5 a 10 años	916,6	280,1	306,7	15,4	1,3	297,3	15,9
De 11 a más años	1 110,2	710,5	113,1	6,2	0,1	209,9	70,3
Área de residencia							
Urbana	**6 392,2**	**1 175,8**	**2 262,6**	**246,1**	**64,3**	**2 543,9**	**99,5**
Menos de 5 años	4 534,5	231,0	1 860,9	225,7	62,9	2 137,9	16,1
De 5 a 10 años	837,9	271,8	293,5	14,7	1,3	242,1	14,5
De 11 a más años	1 019,8	673,0	108,1	5,7	0,1	163,9	68,9
Rural	**884,9**	**50,4**	**171,5**	**49,2**	**3,6**	**607,3**	**2,9**
Menos de 5 años	715,8	4,6	153,4	48,0	3,6	506,1	,1
De 5 a 10 años	78,7	8,2	13,1	,7	0,0	55,2	1,4
De 11 a más años	90,4	37,5	5,0	,5	0,0	46,0	1,4
Región natural							
Costa	**4 830,1**	**865,0**	**1 765,6**	**144,2**	**50,7**	**1 927,6**	**76,9**
Menos de 5 años	3 407,8	189,5	1 449,0	129,7	50,1	1 578,3	11,1
De 5 a 10 años	676,0	222,2	233,1	9,8	0,5	199,7	10,7
De 11 a más años	746,2	453,3	83,5	4,7	0,0	149,7	55,1
Sierra	**1 754,1**	**254,2**	**503,1**	**103,5**	**11,8**	**861,1**	**20,5**
Menos de 5 años	1 327,8	32,5	426,5	98,3	11,1	755,5	3,9
De 5 a 10 años	173,5	42,1	54,6	4,3	0,6	68,7	3,2
De 11 a más años	252,8	179,5	22,0	,9	0,1	36,9	13,3
Selva	**692,9**	**107,0**	**165,3**	**47,6**	**5,4**	**362,5**	**5,0**
Menos de 5 años	514,7	13,6	138,8	45,7	5,2	310,2	1,2
De 5 a 10 años	67,1	15,7	18,9	1,3	0,2	28,9	2,0
De 11 a más años	111,1	77,7	7,5	,6	0,0	23,4	1,9

Continúa...

CUADRO Nº 4.7
PERÚ: POBLACIÓN OCUPADA ASALARIADA POR TIPO DE CONTRATO, SEGÚN AÑOS DE SERVICIOS , ÁREA DE RESIDENCIA Y REGIÓN NATURAL, 2007 - 2016

(Miles de personas)

Años de servicios / Área de residencia/Región natural	Tipo de Contrato						
	Total	Contrato indefinido	Contrato a plazo fijo	Contrato por locación de servicios, servicios no personales	Otro	Sin contrato	No especificado
2014							
Total	**7 388,3**	**1 235,3**	**2 348,6**	**323,5**	**290,6**	**3 089,0**	**101,2**
Menos de 5 años	5 292,0	282,3	1 900,7	287,7	239,2	2 565,6	16,7
De 5 a 10 años	983,0	259,7	326,5	27,7	39,9	313,7	15,6
De 11 a más años	1 113,2	693,3	121,5	8,0	11,6	209,8	69,0
Área de residencia							
Urbana	**6 450,2**	**1 180,9**	**2 180,7**	**283,4**	**274,2**	**2 432,8**	**98,1**
Menos de 5 años	4 537,0	274,5	1 752,6	249,0	226,0	2 019,5	15,4
De 5 a 10 años	896,9	252,2	310,2	26,6	37,4	255,5	14,9
De 11 a más años	1 016,3	654,2	117,9	7,7	10,9	157,8	67,7
Rural	**938,1**	**54,4**	**167,9**	**40,1**	**16,4**	**656,3**	**3,1**
Menos de 5 años	755,1	7,8	148,1	38,7	13,2	546,1	1,2
De 5 a 10 años	86,2	7,5	16,3	1,1	2,5	58,2	0,6
De 11 a más años	96,8	39,1	3,6	0,3	0,7	52,0	1,2
Región natural							
Costa	**4 851,8**	**899,3**	**1 714,7**	**186,3**	**205,8**	**1 774,3**	**71,4**
Menos de 5 años	3 377,3	234,8	1 370,8	159,6	168,9	1 432,5	10,7
De 5 a 10 años	723,8	209,4	246,8	20,2	28,3	211,5	7,6
De 11 a más años	750,8	455,2	97,1	6,4	8,6	130,4	53,1
Sierra	**1 802,9**	**230,9**	**475,0**	**102,7**	**56,9**	**916,6**	**20,9**
Menos de 5 años	1 373,3	29,8	400,0	96,6	46,7	795,9	4,3
De 5 a 10 años	182,4	35,7	57,9	5,6	7,8	70,1	5,3
De 11 a más años	247,2	165,4	17,1	,5	2,4	50,5	11,3
Selva	**733,5**	**105,1**	**158,9**	**34,5**	**27,9**	**398,2**	**8,9**
Menos de 5 años	541,4	17,7	129,9	31,4	23,6	337,2	1,6
De 5 a 10 años	76,8	14,6	21,7	1,9	3,8	32,1	2,7
De 11 a más años	115,2	72,8	7,3	1,2	0,5	28,9	4,5

Continúa...

CUADRO Nº 4.7
PERÚ: POBLACIÓN OCUPADA ASALARIADA POR TIPO DE CONTRATO, SEGÚN AÑOS DE SERVICIOS , ÁREA DE RESIDENCIA Y REGIÓN NATURAL, 2007 - 2016

(Miles de personas)

Años de servicios / Área de residencia/Región natural	Total	Tipo de Contrato				Sin contrato	No especificado
		Contrato indefinido	Contrato a plazo fijo	Contrato por locación de servicios, servicios no personales	Otro		
2015							
Total	**7 492,8**	**1 153,0**	**2 633,7**	**272,1**	**73,4**	**3 254,1**	**106,5**
Menos de 5 años	5 272,6	230,6	2 090,5	242,9	72,8	2 610,7	25,1
De 5 a 10 años	1 105,0	284,7	391,8	17,9	,6	395,7	14,3
De 11 a más años	1 115,2	637,8	151,3	11,3	0,0	247,7	67,1
Área de residencia							
Urbana	**6 603,0**	**1 102,3**	**2 474,3**	**239,2**	**69,8**	**2 613,0**	**104,3**
Menos de 5 años	4 574,7	223,5	1 952,3	211,8	69,2	2 093,4	24,5
De 5 a 10 años	1 016,6	278,4	375,2	16,9	,6	331,8	13,6
De 11 a más años	1 011,7	600,4	146,7	10,6	0,0	187,9	66,2
Rural	**889,8**	**50,7**	**159,4**	**32,9**	**3,6**	**641,1**	**2,2**
Menos de 5 años	697,9	7,1	138,2	31,1	3,6	517,4	,6
De 5 a 10 años	88,4	6,2	16,6	1,0	0,0	63,9	0,7
De 11 a más años	103,5	37,4	4,6	0,7	0,0	59,8	0,9
Región natural							
Costa	**4 983,5**	**801,0**	**1 959,3**	**149,6**	**60,8**	**1 931,9**	**80,8**
Menos de 5 años	3 425,8	184,9	1 532,4	128,9	60,2	1 501,9	17,6
De 5 a 10 años	810,2	219,6	304,2	12,5	0,6	264,2	9,0
De 11 a más años	747,5	396,5	122,8	8,1	0,0	165,8	54,3
Sierra	**1 785,4**	**253,0**	**495,8**	**89,0**	**9,9**	**921,8**	**15,9**
Menos de 5 años	1 319,5	31,5	414,5	83,3	9,9	776,3	3,9
De 5 a 10 años	204,4	45,3	61,3	3,4	0,0	91,2	3,2
De 11 a más años	261,6	176,2	20,0	2,3	0,0	54,3	8,7
Selva	**723,9**	**99,0**	**178,5**	**33,5**	**2,7**	**400,4**	**9,8**
Menos de 5 años	527,3	14,3	143,6	30,6	2,7	332,5	3,6
De 5 a 10 años	90,4	19,7	26,3	2,0	0,0	40,3	2,1
De 11 a más años	106,1	65,1	8,5	0,8	0,0	27,6	4,1

Continúa...

CUADRO Nº 4.7
PERÚ: POBLACIÓN OCUPADA ASALARIADA POR TIPO DE CONTRATO, SEGÚN AÑOS DE SERVICIOS , ÁREA DE RESIDENCIA Y REGIÓN NATURAL, 2007 - 2016

(Miles de personas)

Conclusión.

Años de servicios / Área de residencia/Región natural	Total	Tipo de Contrato				Sin contrato	No especificado
		Contrato indefinido	Contrato a plazo fijo	Contrato por locación de servicios, servicios no personales	Otro		
2016							
Total	**7 558,7**	**1 267,2**	**2 615,2**	**285,1**	**63,3**	**3 213,1**	**114,8**
Menos de 5 años	5 248,2	282,1	2 068,6	257,5	63,2	2 545,3	31,5
De 5 a 10 años	1 147,0	323,6	391,0	19,5	,0	388,2	24,7
De 11 a más años	1 162,5	661,5	154,7	8,2	0,1	279,5	58,5
No especificado	1,0	0,0	0,9	0,0	0,0	0,2	0,0
Área de residencia							
Urbana	**6 682,1**	**1 218,9**	**2 470,3**	**247,7**	**60,3**	**2 573,5**	**111,5**
Menos de 5 años	4 552,1	273,7	1 944,0	221,8	60,1	2 022,6	30,0
De 5 a 10 años	1 065,4	316,2	376,0	18,1	,0	331,3	23,9
De 11 a más años	1 063,7	629,0	149,5	7,8	0,1	219,6	57,7
No especificado	0,9	0,0	0,9	0,0	0,0	0,0	0,0
Rural	**876,6**	**48,3**	**144,9**	**37,5**	**3,1**	**639,6**	**3,2**
Menos de 5 años	696,1	8,5	124,7	35,6	3,1	522,6	1,6
De 5 a 10 años	81,6	7,4	15,1	1,4	0,0	56,9	0,8
De 11 a más años	98,8	32,4	5,1	0,4	0,0	59,9	0,8
No especificado	0,2	0,0	0,0	0,0	0,0	0,2	0,0
Región natural							
Costa	**5 039,8**	**913,0**	**1 948,6**	**157,2**	**44,7**	**1 891,0**	**85,3**
Menos de 5 años	3 404,0	236,7	1 512,9	137,4	44,6	1 449,1	23,3
De 5 a 10 años	854,4	251,2	307,3	14,0	0,0	266,0	16,0
De 11 a más años	781,3	425,0	128,4	5,7	0,1	176,0	46,0
Sierra	**1 805,7**	**266,3**	**489,4**	**93,5**	**15,1**	**919,9**	**21,5**
Menos de 5 años	1 321,5	34,3	409,0	88,0	15,1	768,8	6,3
De 5 a 10 años	203,2	51,2	60,1	3,7	0,0	82,4	5,9
De 11 a más años	279,9	180,8	19,4	1,8	0,0	68,6	9,3
No especificado	1,0	0,0	0,9	0,0	0,0	0,2	0,0
Selva	**713,3**	**88,0**	**177,2**	**34,4**	**3,6**	**402,1**	**8,0**
Menos de 5 años	522,7	11,1	146,7	32,0	3,6	327,4	2,0
De 5 a 10 años	89,3	21,2	23,7	1,7	0,0	39,8	2,9
De 11 a más años	101,2	55,6	6,8	0,7	0,0	34,9	3,2

Fuente: Instituto Nacional de Estadística e Informática-Encuesta Nacional de Hogares.

CUADRO Nº 4.8
PERÚ: POBLACIÓN OCUPADA ASALARIADA, SEGÚN CONDICIÓN DE TENENCIA DE SEGURO DE SALUD, ÁREA DE RESIDENCIA Y REGIÓN NATURAL, 2007 - 2016

(Miles de personas)

Condición de tenencia de seguro / Área de residencia/ Región natural	2007	2008	2009	2010	2011	2012	2013	2014	2015	2016	Tasa de crecimiento promedio anual (%) 2007 - 2016	Variación porcentual 2016/2015
Total	**5 861,8**	**6 102,5**	**6 309,7**	**6 489,5**	**6 706,3**	**7 049,9**	**7 276,1**	**7 388,3**	**7 493,1**	**7 558,7**	**2,9**	**0,9**
Sin Seguro	3 207,2	2 842,8	2 462,8	2 341,6	2 302,8	2 410,6	2 297,3	2 100,5	1 960,5	1 769,4	-6,4	-9,8
Con Seguro	2 654,6	3 259,7	3 846,8	4 147,4	4 403,0	4 639,0	4 977,9	5 286,9	5 531,6	5 787,5	9,0	4,6
No especificado	0,0	0,0	0,0	0,5	0,5	0,4	0,9	0,9	0,9	1,8	-	-
Área de residencia												
Urbana	**4 977,5**	**5 245,9**	**5 406,9**	**5 558,8**	**5 852,9**	**6 123,6**	**6 388,2**	**6 450,2**	**6 603,2**	**6 682,1**	**3,3**	**1,2**
Sin Seguro	2 539,1	2 384,5	2 085,2	2 008,5	2 026,7	2 072,4	2 004,6	1 817,2	1 733,3	1 558,3	-5,3	-10,1
Con Seguro	2 438,4	2 861,4	3 321,7	3 549,9	3 825,6	4 051,3	4 382,7	4 632,2	4 869,1	5 122,1	8,6	5,2
No especificado	0,0	0,0	,0	0,5	0,5	0,0	0,9	0,9	0,9	1,7	-	-
Rural	**884,3**	**856,6**	**902,8**	**930,7**	**853,4**	**926,3**	**887,9**	**938,1**	**889,8**	**876,6**	**-0,1**	**-1,5**
Sin Seguro	668,0	458,3	377,6	333,2	276,1	338,2	292,7	283,4	227,3	211,0	-12,0	-7,1
Con Seguro	216,2	398,3	525,1	597,6	577,3	587,7	595,2	654,7	662,6	665,4	13,3	0,4
No especificado	0,0	0,0	0,0	0,0	0,0	0,4	0,0	0,0	0,0	0,2	-	-
Región natural												
Costa	**3 920,8**	**4 077,5**	**4 184,2**	**4 249,4**	**4 455,0**	**4 659,5**	**4 828,6**	**4 851,9**	**4 983,8**	**5 039,8**	**2,8**	**1,1**
Sin Seguro	2 027,3	1 872,5	1 636,4	1 556,3	1 593,4	1 616,4	1 525,5	1 368,6	1 307,2	1 182,9	-5,8	-9,5
Con Seguro	1 893,5	2 205,0	2 547,9	2 692,6	2 861,7	3 043,1	3 302,2	3 482,4	3 675,7	3 855,5	8,2	4,9
No especificado	0,0	0,0	0,0	0,5	0,0	0,0	0,9	0,9	0,8	1,4	-	-
Sierra	**1 392,5**	**1 433,1**	**1 538,0**	**1 594,7**	**1 607,7**	**1 706,1**	**1 754,7**	**1 803,1**	**1 785,4**	**1 805,7**	**2,9**	**1,1**
Sin Seguro	831,3	699,6	602,2	577,7	510,7	564,6	547,0	530,2	476,3	434,9	-6,9	-8,7
Con Seguro	561,2	733,5	935,7	1 017,0	1 096,9	1 141,1	1 207,7	1 272,8	1 309,1	1 370,3	10,4	4,7
No especificado	0,0	0,0	0,0	0,0	0,0	0,4	0,0	0,0	0,1	0,4	-	-
Selva	**548,5**	**591,9**	**587,5**	**645,4**	**643,6**	**684,4**	**692,8**	**733,4**	**723,9**	**713,3**	**3,0**	**-1,5**
Sin Seguro	348,6	270,7	224,3	207,6	198,8	229,6	224,8	201,7	177,0	151,6	-8,8	-14,4
Con Seguro	200,0	321,2	363,2	437,8	444,3	454,8	468,0	531,7	546,9	561,7	12,2	2,7
No especificado	0,0	0,0	0,0	0,0	0,5	0,0	0,0	0,0	0,0	0,0	-	-

Fuente: Instituto Nacional de Estadística e Informática-Encuesta Nacional de Hogares.

CUADRO Nº 4.9
PERÚ: POBLACIÓN OCUPADA ASALARIADA MASCULINA, SEGÚN CONDICIÓN DE TENENCIA DE SEGURO DE SALUD Y ÁREA DE RESIDENCIA Y REGIÓN NATURAL, 2007- 2016
(Miles de personas)

Condición de tenencia de seguro / Área de residencia / Región natural	2007	2008	2009	2010	2011	2012	2013	2014	2015	2016	Tasa de crecimiento promedio anual (%) 2007 - 2016	Variación porcentual 2016/2015
Total	**3 928,0**	**4 053,6**	**4 184,2**	**4 250,2**	**4 275,2**	**4 481,2**	**4 668,0**	**4 678,6**	**4 760,1**	**4 756,7**	**2,1**	**-0,1**
Sin Seguro	2 221,5	1 966,9	1 726,7	1 613,6	1 555,5	1 620,5	1 569,7	1 424,5	1 381,1	1 236,4	-6,3	-10,5
Con Seguro	1 706,5	2 086,7	2 457,5	2 636,2	2 719,2	2 860,3	3 097,4	3 253,2	3 378,0	3 519,7	8,4	4,2
No especificado	0,0	0,0	0,0	0,5	0,5	0,4	0,9	0,9	0,9	0,7	-	-
Área de residencia												
Urbana	**3 246,0**	**3 413,4**	**3 510,0**	**3 548,4**	**3 640,8**	**3 802,9**	**4 002,5**	**3 990,5**	**4 105,3**	**4 104,0**	**2,6**	**0,0**
Sin Seguro	1 706,5	1 608,1	1 421,4	1 348,8	1 331,9	1 353,3	1 334,2	1 197,2	1 201,8	1 060,6	-5,1	-11,8
Con Seguro	1 539,5	1 805,3	2 088,6	2 199,1	2 308,5	2 449,7	2 667,4	2 792,4	2 902,6	3 042,7	7,9	4,8
No especificado	0,0	0,0	0,0	0,5	0,5	0,0	0,9	0,9	0,9	0,7	-	-
Rural	**682,0**	**640,1**	**674,1**	**701,8**	**634,3**	**678,2**	**665,5**	**688,1**	**654,7**	**652,7**	**-0,5**	**-0,3**
Sin Seguro	515,0	358,8	305,3	264,8	223,7	267,3	235,5	227,3	179,3	175,8	-11,3	-2,0
Con Seguro	167,0	281,3	368,9	437,0	410,7	410,6	430,0	460,8	475,4	476,9	12,4	0,3
No especificado	0,0	0,0	0,0	0,0	0,0	0,4	0,0	0,0	0,0	0,0	-	-
Región natural												
Costa	**2 574,5**	**2 659,7**	**2 718,5**	**2 729,7**	**2 777,1**	**2 895,2**	**3 034,8**	**2 982,8**	**3 098,5**	**3 103,2**	**2,1**	**0,2**
Sin Seguro	1 369,8	1 265,9	1 111,1	1 047,5	1 056,7	1 054,2	1 020,0	896,9	915,2	810,5	-5,7	-11,4
Con Seguro	1 204,7	1 393,8	1 607,4	1 681,8	1 720,5	1 841,0	2 013,9	2 085,0	2 182,4	2 292,0	7,4	5,0
No especificado	0,0	0,0	0,0	0,5	0,0	0,0	0,9	0,9	0,8	0,7	-	-
Sierra	**956,5**	**969,3**	**1 049,7**	**1 068,2**	**1 049,0**	**1 111,0**	**1 144,9**	**1 189,8**	**1 160,5**	**1 162,9**	**2,2**	**0,2**
Sin Seguro	585,1	485,3	440,8	407,1	347,7	393,5	375,7	372,5	331,3	306,2	-6,9	-7,6
Con Seguro	371,4	484,0	609,0	661,2	701,3	717,1	769,2	817,3	829,1	856,7	9,7	3,3
No especificado	0,0	0,0	0,0	0,0	0,0	0,4	0,0	0,0	0,1	0,0	-	-
Selva	**397,0**	**424,5**	**415,9**	**452,3**	**449,0**	**475,0**	**488,3**	**506,0**	**501,1**	**490,6**	**2,4**	**-2,1**
Sin Seguro	266,6	215,7	174,9	159,0	151,2	172,8	174,0	155,0	134,5	119,7	-8,5	-11,1
Con Seguro	130,4	208,9	241,0	293,2	297,3	302,2	314,3	351,0	366,6	370,9	12,3	1,2
No especificado	0,0	0,0	0,0	0,0	0,5	0,0	0,0	0,0	0,0	0,0	-	-

Fuente: Instituto Nacional de Estadística e Informática-Encuesta Nacional de Hogares.

CUADRO Nº 4.10

PERÚ: POBLACIÓN OCUPADA ASALARIADA FEMENINA, SEGÚN CONDICIÓN DE TENENCIA DE SEGURO DE SALUD Y ÁREA DE RESIDENCIA Y REGIÓN NATURAL, 2007 - 2016

(Miles de personas)

Condición de tenencia de seguro / Área de residencia/ Región natural	2007	2008	2009	2010	2011	2012	2013	2014	2015	2016	Tasa de crecimiento promedio anual (%) 2007 - 2016	Variación porcentual 2016/2015
Total	**1 933,8**	**2 049,0**	**2 125,5**	**2 239,3**	**2 431,1**	**2 568,8**	**2 608,1**	**2 709,7**	**2 733,0**	**2 802,0**	**4,2**	**2,5**
Sin Seguro	985,6	875,9	736,1	728,1	747,3	790,1	727,6	676,1	579,5	533,0	-6,6	-8,0
Con Seguro	948,1	1 173,1	1 389,4	1 511,2	1 683,8	1 778,7	1 880,5	2 033,6	2 153,6	2 267,9	10,2	5,3
No especificado	0,0	0,0	0,0	0,0	0,0	0,0	0,0	0,0	0,0	1,1	-	-
Área de residencia												
Urbana	**1 731,5**	**1 832,5**	**1 896,9**	**2 010,4**	**2 212,1**	**2 320,7**	**2 385,7**	**2 459,7**	**2 497,9**	**2 578,1**	**4,5**	**3,2**
Sin Seguro	832,6	776,4	663,8	659,7	694,9	719,1	670,4	619,9	531,5	497,7	-5,6	-6,4
Con Seguro	898,8	1 056,1	1 233,1	1 350,7	1 517,2	1 601,6	1 715,3	1 839,7	1 966,4	2 079,4	9,8	5,8
No especificado	0,0	0,0	0,0	0,0	0,0	0,0	0,0	0,0	0,0	1,0	-	-
Rural	**202,3**	**216,5**	**228,6**	**228,9**	**219,1**	**248,1**	**222,4**	**250,0**	**235,1**	**223,9**	**1,1**	**-4,8**
Sin Seguro	153,0	99,5	72,3	68,4	52,4	70,9	57,2	56,1	48,0	35,3	-15,0	-26,4
Con Seguro	49,3	117,0	156,3	160,5	166,6	177,1	165,2	193,9	187,1	188,5	16,1	0,7
	0,0	0,0	0,0	0,0	0,0	0,0	0,0	0,0	0,0	0,2	-	-
Región natural												
Costa	**1 346,3**	**1 417,8**	**1 465,7**	**1 519,7**	**1 677,9**	**1 764,3**	**1 793,8**	**1 869,1**	**1 885,3**	**1 936,5**	**4,1**	**2,7**
Sin Seguro	657,5	606,6	525,3	508,8	536,7	562,1	505,5	471,7	392,0	372,3	-6,1	-5,0
Con Seguro	688,8	811,2	940,5	1 010,8	1 141,2	1 202,2	1 288,3	1 397,4	1 493,3	1 563,5	9,5	4,7
No especificado	0,0	0,0	0,0	0,0	0,0	0,0	0,0	0,0	0,0	0,7	-	-
Sierra	**435,9**	**463,8**	**488,2**	**526,5**	**558,6**	**595,1**	**609,8**	**613,2**	**625,0**	**642,7**	**4,4**	**2,8**
Sin Seguro	246,2	214,2	161,5	170,6	163,0	171,1	171,3	157,7	145,0	128,7	-7,0	-11,2
Con Seguro	189,7	249,6	326,7	355,8	395,6	424,0	438,6	455,5	480,0	513,6	11,7	7,0
No especificado	0,0	0,0	0,0	0,0	0,0	0,0	0,0	0,0	0,0	0,4	-	-
Selva	**151,5**	**167,4**	**171,5**	**193,2**	**194,6**	**209,4**	**204,5**	**227,4**	**222,8**	**222,7**	**4,4**	**0,0**
Sin Seguro	82,0	55,1	49,4	48,6	47,6	56,8	50,9	46,7	42,5	31,9	-9,9	-24,8
Con Seguro	69,6	112,3	122,2	144,6	147,0	152,6	153,7	180,7	180,3	190,8	11,9	5,8

Fuente: Instituto Nacional de Estadística e Informática-Encuesta Nacional de Hogares.

CUADRO Nº 4.11
PERÚ: POBLACIÓN OCUPADA ASALARIADA CON SEGURO DE SALUD, SEGÚN TIPO, ÁREA DE RESIDENCIA Y REGIÓN NATURAL, 2007-2016
(Miles de personas)

Tipo de seguro de salud / Área de residencia/ Región natural	2007	2008	2009	2010	2011	2012	2013	2014	2015	2016	Tasa de crecimiento promedio anual (%) 2007 - 2016	Variación porcentual 2016/2015
Total	**2 654,6**	**3 259,7**	**3 846,8**	**4 147,4**	**4 403,0**	**4 639,0**	**4 977,9**	**5 286,9**	**5 531,6**	**5 787,5**	**9,0**	**4,6**
Seguro Social de Salud-EsSalud	1 980,3	2 129,6	2 382,9	2 456,0	2 663,3	2 923,2	3 008,9	3 135,1	3 125,4	3 151,3	5,3	0,8
Seguro Integral de Salud-SIS	176,4	591,8	902,4	1 136,1	1 124,6	1 060,8	1 298,6	1 497,0	1 804,1	1 988,9	30,9	10,2
Otros Seguros 1/	497,8	538,3	561,5	555,3	615,0	655,0	670,5	654,7	602,1	647,3	3,0	7,5
Área de residencia												
Urbana	**2 438,4**	**2 861,4**	**3 321,7**	**3 549,9**	**3 825,6**	**4 051,3**	**4 382,7**	**4 632,2**	**4 869,1**	**5 122,1**	**8,6**	**5,2**
Seguro Social de Salud-EsSalud	1 864,7	2 014,6	2 252,5	2 332,6	2 527,8	2 773,8	2 841,2	2 955,5	2 971,4	3 003,8	5,4	1,1
Seguro Integral de Salud-SIS	83,3	317,1	515,9	676,9	693,5	631,5	880,6	1 030,2	1 302,7	1 478,4	37,7	13,5
Otros Seguros 1/	490,3	529,7	553,3	540,3	604,4	645,9	661,0	646,4	594,9	639,9	3,0	7,6
Rural	**216,2**	**398,3**	**525,1**	**597,6**	**577,3**	**587,7**	**595,2**	**654,7**	**662,6**	**665,4**	**13,3**	**0,4**
Seguro Social de Salud-EsSalud	115,6	115,1	130,5	123,4	135,5	149,4	167,7	179,6	154,0	147,5	2,7	-4,2
Seguro Integral de Salud-SIS	93,1	274,7	386,5	459,2	431,1	429,3	418,0	466,8	501,4	510,5	20,8	1,8
Otros Seguros 1/	7,5	8,5	8,1	15,0	10,7	9,0	9,5	8,4	7,2	7,4	-0,1	3,2
Región Natural												
Costa	**1 893,5**	**2 205,0**	**2 547,9**	**2 692,6**	**2 861,7**	**3 043,1**	**3 302,2**	**3 482,4**	**3 675,7**	**3 855,5**	**8,2**	**4,9**
Seguro Social de Salud-EsSalud	1 394,7	1 511,9	1 697,9	1 726,8	1 871,7	2 060,6	2 120,0	2 228,1	2 251,5	2 291,0	5,7	1,8
Seguro Integral de Salud-SIS	72,1	253,7	387,1	507,6	474,6	428,7	608,1	689,7	914,2	1 020,4	34,2	11,6
Otros Seguros 1/	426,7	439,5	462,9	458,3	515,3	553,8	574,1	564,5	510,0	544,1	2,7	6,7
Sierra	**561,2**	**733,5**	**935,7**	**1 017,0**	**1 096,9**	**1 141,1**	**1 207,7**	**1 272,8**	**1 309,1**	**1 370,3**	**10,4**	**4,7**
Seguro Social de Salud-EsSalud	439,4	449,2	512,2	528,7	582,5	631,0	657,7	659,6	635,2	632,4	4,1	-0,4
Seguro Integral de Salud-SIS	69,2	210,5	350,6	420,3	440,9	436,4	477,7	547,6	609,3	662,2	28,5	8,7
Otros Seguros 1/	52,6	73,8	73,0	68,0	73,5	73,7	72,2	65,6	64,6	75,7	4,1	17,2
Selva	**200,0**	**321,2**	**363,2**	**437,8**	**444,3**	**454,8**	**468,0**	**531,7**	**546,9**	**561,7**	**12,2**	**2,7**
Seguro Social de Salud-EsSalud	146,3	168,6	172,9	200,5	209,1	231,6	231,1	247,5	238,7	227,9	5,0	-4,5
Seguro Integral de Salud-SIS	35,2	127,6	164,7	208,3	209,1	195,7	212,8	259,6	280,7	306,3	27,2	9,1
Otros Seguros 1/	18,5	25,0	25,7	29,0	26,2	27,5	24,1	24,6	27,5	27,5	4,5	0,0

1/ Otros comprende (Seguro Privado de Salud, Entidad Prestadora de Salud, Seguro de las Fuerzas Armadas/ Policiales, Seguro Universitario, Seguro Escolar Privado, Otros y los que cuentan con Seguro Social de Salud y Seguro Integral de Salud.

Fuente: Instituto Nacional de Estadística e Informática-Encuesta Nacional de Hogares.

CUADRO Nº 4.12
PERÚ: POBLACIÓN OCUPADA ASALARIADA MASCULINA CON SEGURO DE SALUD, SEGÚN TIPO Y ÁREA DE RESIDENCIA Y REGIÓN NATURAL, 2007-2016
(Miles de personas)

Tipo de seguro de salud / Área de residencia/ Región natural	2007	2008	2009	2010	2011	2012	2013	2014	2015	2016	Tasa de crecimiento promedio anual (%) 2007 - 2016	Variación porcentual 2016/2015
Total	**1 706,5**	**2 086,7**	**2 457,5**	**2 636,2**	**2 719,2**	**2 860,3**	**3 097,4**	**3 253,2**	**3 378,0**	**3 519,7**	**8,4**	**4,2**
Seguro Social de Salud-EsSalud	1 254,4	1 358,6	1 519,4	1 541,9	1 612,6	1 799,1	1 852,7	1 906,2	1 878,1	1 892,9	4,7	0,8
Seguro Integral de Salud-SIS	119,9	371,8	567,4	728,7	716,1	653,4	817,9	945,7	1 135,8	1 221,2	29,4	7,5
Otros Seguros 1/	332,2	356,3	370,7	365,6	390,4	407,8	426,8	401,3	364,1	405,5	2,2	11,4
Área de residencia												
Urbana	**1 539,5**	**1 805,3**	**2 088,6**	**2 199,1**	**2 308,5**	**2 449,7**	**2 667,4**	**2 792,4**	**2 902,6**	**3 042,7**	**7,9**	**4,8**
Seguro Social de Salud-EsSalud	1 163,7	1 269,5	1 419,0	1 446,0	1 509,4	1 686,6	1 724,2	1 773,5	1 762,8	1 781,1	4,8	1,0
Seguro Integral de Salud-SIS	50,2	186,6	306,4	399,0	417,7	362,7	524,5	623,8	780,4	861,3	37,1	10,4
Otros Seguros 1/	325,7	349,2	363,3	354,2	381,3	400,3	418,8	395,1	359,4	400,3	2,3	11,4
Rural	**167,0**	**281,3**	**368,9**	**437,0**	**410,7**	**410,6**	**430,0**	**460,8**	**475,4**	**476,9**	**12,4**	**0,3**
Seguro Social de Salud-EsSalud	90,7	89,1	100,4	95,9	103,2	112,4	128,5	132,7	115,3	111,8	2,4	-3,1
Seguro Integral de Salud-SIS	69,8	185,2	261,0	329,8	298,4	290,7	293,4	321,9	355,4	359,9	20,0	1,3
Otros Seguros 1/	6,5	7,1	7,5	11,4	9,1	7,5	8,1	6,2	4,7	5,2	-2,4	10,7
Región Natural												
Costa	**1 204,7**	**1 393,8**	**1 607,4**	**1 681,8**	**1 720,5**	**1 841,0**	**2 013,9**	**2 085,0**	**2 182,4**	**2 292,0**	**7,4**	**5,0**
Seguro Social de Salud-EsSalud	880,7	953,2	1 074,5	1 079,1	1 111,9	1 266,2	1 296,5	1 337,5	1 335,6	1 365,9	5,0	2,3
Seguro Integral de Salud-SIS	48,4	157,2	231,3	306,9	291,7	239,2	361,4	411,5	549,8	593,5	32,1	8,0
Otros Seguros 1/	275,6	283,5	301,6	295,8	316,9	335,6	356,1	336,0	297,0	332,6	2,1	12,0
Sierra	**371,4**	**484,0**	**609,0**	**661,2**	**701,3**	**717,1**	**769,2**	**817,3**	**829,1**	**856,7**	**9,7**	**3,3**
Seguro Social de Salud-EsSalud	281,1	298,0	335,2	336,6	372,0	386,4	410,1	410,7	386,9	382,7	3,5	-1,1
Seguro Integral de Salud-SIS	48,4	130,8	221,6	273,2	275,7	275,1	306,1	358,2	396,0	420,9	27,2	6,3
Otros Seguros 1/	41,9	55,1	52,2	51,4	53,6	55,6	52,9	48,4	46,2	53,2	2,7	15,2
Selva	**130,4**	**208,9**	**241,0**	**293,2**	**297,3**	**302,2**	**314,3**	**351,0**	**366,6**	**370,9**	**12,3**	**1,2**
Seguro Social de Salud-EsSalud	92,6	107,4	109,6	126,2	128,7	146,5	146,0	158,0	155,6	144,3	5,1	-7,3
Seguro Integral de Salud-SIS	23,1	83,8	114,5	148,7	148,7	139,0	150,5	176,0	190,0	206,8	27,6	8,8
Otros Seguros 1/	14,7	17,7	17,0	18,4	20,0	16,6	17,8	17,0	20,9	19,8	3,4	-5,4

1/ Otros comprende (Seguro Privado de Salud, Entidad Prestadora de Salud, Seguro de las Fuerzas Armadas/ Policiales, Seguro Universitario, Seguro Escolar Privado, Otros y los que cuentan con Seguro Social de Salud y Seguro Integral de Salud.

Fuente: Instituto Nacional de Estadística e Informática-Encuesta Nacional de Hogares.

CUADRO Nº 4.13
PERÚ: POBLACIÓN OCUPADA ASALARIADA FEMENINA CON SEGURO DE SALUD, SEGÚN TIPO , ÁREA DE RESIDENCIA Y REGIÓN NATURAL, 2007-2016
(Miles de personas)

Tipo de seguro de salud / Área de residencia/ Región natural	2007	2008	2009	2010	2011	2012	2013	2014	2015	2016	Tasa de crecimiento promedio anual (%) 2007 - 2016	Variación porcentual 2016/2015
Total	**948,1**	**1 173,1**	**1 389,4**	**1 511,2**	**1 683,8**	**1 778,7**	**1 880,5**	**2 033,6**	**2 153,6**	**2 267,9**	**10,2**	**5,3**
Seguro Social de Salud-EsSalud	726,0	771,1	863,6	914,1	1 050,7	1 124,1	1 156,2	1 228,9	1 247,2	1 258,4	6,3	0,9
Seguro Integral de Salud-SIS	56,5	220,0	335,0	407,4	408,5	407,4	480,7	551,3	668,3	767,7	33,6	14,9
Otros Seguros 1/	165,6	182,0	190,7	189,7	224,6	247,2	243,6	253,4	238,0	241,8	4,3	1,6
Área de residencia												
Urbana	**898,8**	**1 056,1**	**1 233,1**	**1 350,7**	**1 517,2**	**1 601,6**	**1 715,3**	**1 839,7**	**1 966,4**	**2 079,4**	**9,8**	**5,8**
Seguro Social de Salud-EsSalud	701,0	745,0	833,5	886,6	1 018,4	1 087,2	1 117,0	1 182,0	1 208,5	1 222,7	6,4	1,2
Seguro Integral de Salud-SIS	33,1	130,5	209,5	278,0	275,8	268,8	356,1	406,5	522,3	617,1	38,4	18,1
Otros Seguros 1/	164,7	180,5	190,1	186,1	223,0	245,6	242,2	251,2	235,6	239,6	4,3	1,7
Rural	**49,3**	**117,0**	**156,3**	**160,5**	**166,6**	**177,1**	**165,2**	**193,9**	**187,1**	**188,5**	**16,1**	**0,7**
Seguro Social de Salud-EsSalud	24,9	26,0	30,1	27,5	32,3	37,0	39,2	46,9	38,7	35,7	4,1	-7,7
Seguro Integral de Salud-SIS	23,4	89,5	125,5	129,4	132,8	138,6	124,6	144,8	146,0	150,6	23,0	3,1
Otros Seguros 1/	1,0	1,5	0,7	3,6	1,5	1,6	1,4	2,2	2,4	2,2	9,0	-11,2
Región Natural												
Costa	**688,8**	**811,2**	**940,5**	**1 010,8**	**1 141,2**	**1 202,2**	**1 288,3**	**1 397,4**	**1 493,3**	**1 563,5**	**9,5**	**4,7**
Seguro Social de Salud-EsSalud	514,0	558,7	623,4	647,7	759,8	794,5	823,5	890,6	915,8	925,1	6,7	1,0
Seguro Integral de Salud-SIS	23,7	96,5	155,8	200,7	183,0	189,5	246,7	278,3	364,4	426,8	37,9	17,1
Otros Seguros 1/	151,2	155,9	161,3	162,5	198,5	218,2	218,0	228,5	213,0	211,6	3,8	-0,7
Sierra	**189,7**	**249,6**	**326,7**	**355,8**	**395,6**	**424,0**	**438,6**	**455,5**	**480,0**	**513,6**	**11,7**	**7,0**
Seguro Social de Salud-EsSalud	158,2	151,1	176,9	192,1	210,5	244,5	247,6	248,9	248,3	249,8	5,2	0,6
Seguro Integral de Salud-SIS	20,8	79,7	129,0	147,1	165,2	161,3	171,6	189,5	213,3	241,3	31,3	13,1
Otros Seguros 1/	10,7	18,7	20,8	16,6	19,9	18,2	19,3	17,2	18,4	22,5	8,6	22,4
Selva	**69,6**	**112,3**	**122,2**	**144,6**	**147,0**	**152,6**	**153,7**	**180,7**	**180,3**	**190,8**	**11,9**	**5,8**
Seguro Social de Salud-EsSalud	53,7	61,2	63,2	74,3	80,4	85,1	85,1	89,5	83,1	83,6	5,0	0,6
Seguro Integral de Salud-SIS	12,0	43,8	50,3	59,7	60,3	56,6	62,3	83,6	90,6	99,5	26,5	9,8
Otros Seguros 1/	3,8	7,3	8,7	10,6	6,2	10,8	6,3	7,6	6,6	7,7	8,1	17,0

1/ Otros comprende (Seguro Privado de Salud, Entidad Prestadora de Salud, Seguro de las Fuerzas Armadas/ Policiales, Seguro Universitario, Seguro Escolar Privado, Otros y los que cuentan con Seguro Social de Salud y Seguro Integral de Salud.

Fuente: Instituto Nacional de Estadística e Informática-Encuesta Nacional de Hogares.

ANEXO 5

Población ocupada y protección social

A. Población ocupada y acceso a Seguro de Salud .
B. Población ocupada y acceso a Sistema de Pensiones

A. Población Ocupada y Acceso a Seguro de Salud

CUADRO Nº 5.1
PERÚ: POBLACIÓN OCUPADA, SEGÚN CONDICIÓN DE TENENCIA DE SEGURO DE SALUD , ÁREA DE RESIDENCIA Y REGIÓN NATURAL, 2007 - 2016
(Miles de personas)

Condición de tenencia de seguro de salud/ Área de residencia/Región natural	2007	2008	2009	2010	2011	2012
Total	**14 197,9**	**14 459,6**	**14 762,4**	**15 092,5**	**15 307,4**	**15 542,7**
Sin Seguro	9 898,8	8 102,4	6 822,3	6 365,0	6 117,2	6 471,5
Con Seguro	4 299,0	6 357,2	7 940,2	8 724,1	9 189,6	9 070,9
No especificado	0,0	0,1	0,0	3,5	0,6	0,4
Área de residencia						
Urbana	**10 013,0**	**10 303,6**	**10 583,4**	**10 979,9**	**11 248,7**	**11 548,2**
Sin Seguro	6 477,4	5 848,7	5 212,7	5 069,4	5 005,5	5 171,1
Con Seguro	3 535,6	4 454,8	5 370,6	5 907,0	6 242,8	6 377,1
No especificado	0,0	0,1	0,0	3,5	0,5	,0
Rural	**4 184,9**	**4 156,0**	**4 179,1**	**4 112,6**	**4 058,7**	**3 994,5**
Sin Seguro	3 421,4	2 253,6	1 609,5	1 295,6	1 111,7	1 300,4
Con Seguro	763,5	1 902,4	2 569,5	2 817,0	2 946,9	2 693,7
No especificado	0,0	0,0	0,0	0,0	0,1	0,4
Región natural						
Costa	**7 519,2**	**7 651,3**	**7 855,3**	**8 100,0**	**8 195,1**	**8 433,1**
Sin Seguro	4 810,8	4 324,3	3 860,7	3 788,2	3 759,6	3 858,9
Con Seguro	2 708,4	3 327,0	3 994,6	4 308,4	4 435,6	4 574,2
No especificado	0,0	0,0	0,0	3,5	0,0	0,0
Sierra	**4 799,9**	**4 917,7**	**4 995,4**	**5 028,8**	**5 109,6**	**5 082,1**
Sin Seguro	3 616,9	2 712,8	2 119,7	1 859,4	1 654,4	1 775,9
Con Seguro	1 183,0	2 204,8	2 875,7	3 169,4	3 455,2	3 305,8
No especificado	0,0	0,1	0,0	0,0	0,1	0,4
Selva	**1 878,7**	**1 890,6**	**1 911,8**	**1 963,7**	**2 002,6**	**2 027,6**
Sin Seguro	1 471,1	1 065,3	841,9	717,4	703,2	836,7
Con Seguro	407,6	825,4	1 069,9	1 246,3	1 298,9	1 190,9
No especificado	0,0	0,0	0,0	0,0	0,5	0 ,0

Continúa...

CUADRO Nº 5.1
PERÚ: POBLACIÓN OCUPADA, SEGÚN CONDICIÓN DE TENENCIA DE SEGURO DE SALUD, ÁREA DE RESIDENCIA Y REGIÓN NATURAL, 2007 - 2016
(Miles de personas)

Conclusión.

Condición de Tenecia de seguro de salud/ Área de residencia/ Región natural	2013	2014	2015	2016		Intervalo de confianza al 95%		Tasa de crecimiento promedio anual (%) 2007 - 2016	Variación porcentual (%) 2016/2015
				Abs.	C.V. (%)	Inferior	Superior		
Total	**15 682,9**	**15 796,8**	**15 919,2**	**16 197,1**	**1,1**	**15 855,0**	**16 539,2**	**1,5**	**1,8**
Sin Seguro	5 931,3	5 388,3	4 822,3	4 493,3	1,8	4 335,3	4 651,3	-8,4	-6,8
Con Seguro	9 750,0	10 407,6	11 095,4	11 700,0	1,1	11 446,7	11 953,3	11,8	5,5
No especificado	1,6	0,9	1,6	3,8	-	-	-	-	-
Área de residencia									
Urbana	**11 753,6**	**11 872,4**	**12 035,1**	**12 389,5**	**1,3**	**12 062,7**	**12 716,4**	**2,4**	**3,0**
Sin Seguro	4 800,4	4 366,2	3 956,6	3 710,8	2,1	3 559,1	3 862,6	-6,0	-6,2
Con Seguro	6 951,6	7 505,3	8 076,8	8 675,1	1,4	8 437,7	8 912,4	10,5	7,4
No especificado	1,6	0,9	1,6	3,6	-	-	-	-	-
Rural	**3 929,3**	**3 924,4**	**3 884,2**	**3 807,6**	**1,4**	**3 706,7**	**3 908,5**	**-1,0**	**-2,0**
Sin Seguro	1 130,9	1 022,1	865,7	782,5	2,9	738,6	826,4	-15,1	-9,6
Con Seguro	2 798,4	2 902,3	3 018,5	3 024,9	1,5	2 936,5	3 113,3	16,5	0,2
No especificado	0,0	0,0	0,0	0,2	-	-	-	-	-
Región natural									
Costa	**8 469,4**	**8 487,4**	**8 583,1**	**8 841,9**	**1,9**	**8 508,0**	**9 175,9**	**1,8**	**3,0**
Sin Seguro	3 511,9	3 146,3	2 879,8	2 685,2	2,7	2 541,1	2 829,2	-6,3	-6,8
Con Seguro	4 955,9	5 340,3	5 701,7	6 153,7	2,0	5 916,2	6 391,3	9,5	7,9
No especificado	1,6	0,9	1,5	3,0	-	-	-	-	-
Sierra	**5 174,9**	**5 242,2**	**5 290,0**	**5 253,5**	**2,3**	**5 018,2**	**5 488,7**	**1,0**	**-0,7**
Sin Seguro	1 651,0	1 582,8	1 388,6	1 291,9	3,6	1 201,5	1 382,3	-10,8	-7,0
Con Seguro	3 523,9	3 659,3	3 901,3	3 960,8	2,3	3 785,1	4 136,5	14,4	1,5
No especificado	0,0	0,0	0,1	0,8	-	-	-	-	-
Selva	**2 038,6**	**2 067,2**	**2 046,2**	**2 101,7**	**3,5**	**1 957,9**	**2 245,5**	**1,3**	**2,7**
Sin Seguro	768,5	659,2	553,8	516,3	4,5	470,9	561,6	-11,0	-6,8
Con Seguro	1 270,2	1 408,0	1 492,4	1 585,4	3,6	1 473,6	1 697,3	16,3	6,2
No especificado	0,0	0,0	0,0	0,0	-	-	-	-	-

Fuente: Instituto Nacional de Estadística e Informática-Encuesta Nacional de Hogares.

CUADRO Nº 5.2
PERÚ: POBLACIÓN OCUPADA, SEGÚN CONDICIÓN DE TENENCIA DE SEGURO DE SALUD Y DEPARTAMENTO, 2007 - 2016
(Porcentaje)

Condición de tenencia de seguro de salud / Departamento	2007	2008	2009	2010	2011	2012	2013	2014	2015	2016
Amazonas	**100,0**	**100,0**	**100,0**	**100,0**	**100,0**	**100,0**	**100,0**	**100,0**	**100,0**	**100,0**
Sin Seguro	80,1	64,4	48,8	39,7	37,2	38,8	27,2	22,4	**14,8**	**15,8**
Con Seguro	19,9	35,6	51,2	60,3	62,8	61,2	72,8	77,6	85,2	84,2
Áncash	**100,0**	**100,0**	**100,0**	**100,0**	**100,0**	**100,0**	**100,0**	**100,0**	**100,0**	**100,0**
Sin Seguro	77,1	66,0	51,8	40,6	38,4	37,7	33,0	31,2	**29,2**	**27,4**
Con Seguro	22,9	34,0	48,2	59,4	61,6	62,3	67,0	68,8	70,8	72,6
Apurímac	**100,0**	**100,0**	**100,0**	**100,0**	**100,0**	**100,0**	**100,0**	**100,0**	**100,0**	**100,0**
Sin Seguro	72,6	38,6	24,4	13,6	15,2	14,7	11,9	11,0	10,7	10,6
Con Seguro	27,4	61,4	75,6	86,4	84,8	85,3	88,1	89,0	89,3	89,4
Arequipa	**100,0**	**100,0**	**100,0**	**100,0**	**100,0**	**100,0**	**100,0**	**100,0**	**100,0**	**100,0**
Sin Seguro	65,4	57,5	51,7	45,8	41,9	45,9	45,4	46,7	41,3	39,7
Con Seguro	34,6	42,5	48,3	54,2	58,1	54,1	54,6	53,3	58,7	60,2
Ayacucho	**100,0**	**100,0**	**100,0**	**100,0**	**100,0**	**100,0**	**100,0**	**100,0**	**100,0**	**100,0**
Sin Seguro	70,1	35,9	24,2	18,0	18,4	26,1	21,3	17,6	14,9	14,8
Con Seguro	29,9	64,1	75,8	82,0	81,6	73,9	78,7	82,4	85,1	85,2
Cajamarca	**100,0**	**100,0**	**100,0**	**100,0**	**100,0**	**100,0**	**100,0**	**100,0**	**100,0**	**100,0**
Sin Seguro	80,8	55,8	39,8	31,0	26,9	31,3	25,7	26,1	21,5	20,8
Con Seguro	19,2	44,2	60,2	69,0	73,1	68,7	74,3	73,9	78,5	79,2
Callao	**100,0**	**100,0**	**100,0**	**100,0**	**100,0**	**100,0**	**100,0**	**100,0**	**100,0**	**100,0**
Sin Seguro	56,3	51,1	40,4	37,6	40,6	37,5	32,8	26,5	24,8	24,9
Con Seguro	43,7	48,9	59,6	62,3	59,4	62,5	67,2	73,5	75,2	74,9
Cusco	**100,0**	**100,0**	**100,0**	**100,0**	**100,0**	**100,0**	**100,0**	**100,0**	**100,0**	**100,0**
Sin Seguro	67,3	55,8	44,9	39,6	30,4	33,2	31,8	30,2	**26,8**	**26,6**
Con Seguro	32,7	44,2	55,1	60,4	69,6	66,8	68,2	69,8	73,2	73,4
Huancavelica	**100,0**	**100,0**	**100,0**	**100,0**	**100,0**	**100,0**	**100,0**	**100,0**	**100,0**	**100,0**
Sin Seguro	79,8	53,0	23,5	14,6	12,8	16,9	14,7	9,5	7,6	7,3
Con Seguro	20,2	47,0	76,5	85,4	87,2	83,1	85,3	90,5	92,4	92,7
Huánuco	**100,0**	**100,0**	**100,0**	**100,0**	**100,0**	**100,0**	**100,0**	**100,0**	**100,0**	**100,0**
Sin Seguro	76,8	42,5	30,6	24,9	24,2	25,9	24,6	26,2	23,9	21,3
Con Seguro	23,2	57,5	69,4	75,1	75,7	74,1	75,4	73,8	76,1	78,7
Ica	**100,0**	**100,0**	**100,0**	**100,0**	**100,0**	**100,0**	**100,0**	**100,0**	**100,0**	**100,0**
Sin Seguro	62,5	58,2	50,6	46,5	41,9	42,3	40,4	41,7	40,2	36,7
Con Seguro	37,5	41,8	49,4	53,5	58,1	57,7	59,6	58,3	59,8	63,3
Junín	**100,0**	**100,0**	**100,0**	**100,0**	**100,0**	**100,0**	**100,0**	**100,0**	**100,0**	**100,0**
Sin Seguro	77,1	68,7	63,1	59,1	54,0	57,9	52,5	45,4	39,2	32,7
Con Seguro	22,9	31,3	36,9	40,9	46,0	42,1	47,5	54,6	60,8	67,3
La Libertad	**100,0**	**100,0**	**100,0**	**100,0**	**100,0**	**100,0**	**100,0**	**100,0**	**100,0**	**100,0**
Sin Seguro	70,9	54,3	40,1	38,0	39,2	40,6	39,6	35,6	33,8	27,4
Con Seguro	29,1	45,7	59,9	62,0	60,8	59,4	60,4	64,3	66,0	72,6

Continúa...

CUADRO Nº 5.2
PERÚ: POBLACIÓN OCUPADA, SEGÚN CONDICIÓN DE TENENCIA DE SEGURO DE SALUD Y DEPARTAMENTO, 2007 - 2016
(Porcentaje)

Conclusión.

Condición de tenencia de seguro de salud / Departamento	2007	2008	2009	2010	2011	2012	2013	2014	2015	2016
Lambayeque	**100,0**	**100,0**	**100,0**	**100,0**	**100,0**	**100,0**	**100,0**	**100,0**	**100,0**	**100,0**
Sin Seguro	73,4	51,3	41,0	41,2	45,8	53,3	45,9	41,0	31,2	24,7
Con Seguro	26,6	48,7	59,0	58,8	54,2	46,7	54,1	59,0	68,8	75,3
Provincia de Lima 1/	**100,0**	**100,0**	**100,0**	**100,0**	**100,0**	**100,0**	**100,0**	**100,0**	**100,0**	**100,0**
Sin Seguro	59,5	56,2	51,6	49,8	46,1	44,2	40,2	35,7	32,9	30,2
Con Seguro	40,5	43,8	48,4	50,2	53,9	55,8	59,8	64,3	67,1	69,8
Región Lima 2/	**100,0**	**100,0**	**100,0**	**100,0**	**100,0**	**100,0**	**100,0**	**100,0**	**100,0**	**100,0**
Sin Seguro	72,2	60,3	48,9	46,7	46,7	43,5	38,1	35,3	29,3	28,0
Con Seguro	27,8	39,7	51,1	53,3	53,3	56,4	61,9	64,7	70,7	71,9
Loreto	**100,0**	**100,0**	**100,0**	**100,0**	**100,0**	**100,0**	**100,0**	**100,0**	**100,0**	**100,0**
Sin Seguro	73,0	50,0	34,0	23,7	24,4	35,3	29,1	24,0	23,5	20,1
Con Seguro	27,0	50,0	66,0	76,3	75,6	64,7	70,9	76,0	76,5	79,9
Madre de Dios	**100,0**	**100,0**	**100,0**	**100,0**	**100,0**	**100,0**	**100,0**	**100,0**	**100,0**	**100,0**
Sin Seguro	71,4	66,7	60,0	57,4	51,2	56,4	55,9	52,7	43,4	39,3
Con Seguro	28,6	33,3	40,0	42,6	48,8	43,6	44,1	47,3	56,6	60,7
Moquegua	**100,0**	**100,0**	**100,0**	**100,0**	**100,0**	**100,0**	**100,0**	**100,0**	**100,0**	**100,0**
Sin Seguro	61,3	52,0	40,4	37,8	37,6	37,4	39,1	36,2	30,1	27,2
Con Seguro	38,7	48,0	59,6	62,1	62,4	62,6	60,9	63,8	69,9	72,8
Pasco	**100,0**	**100,0**	**100,0**	**100,0**	**100,0**	**100,0**	**100,0**	**100,0**	**100,0**	**100,0**
Sin Seguro	73,9	67,1	54,6	47,9	48,4	52,8	39,1	35,4	26,8	21,6
Con Seguro	26,1	32,9	45,4	52,1	51,5	47,2	60,9	64,6	73,2	78,4
Piura	**100,0**	**100,0**	**100,0**	**100,0**	**100,0**	**100,0**	**100,0**	**100,0**	**100,0**	**100,0**
Sin Seguro	76,8	61,5	46,1	41,4	44,6	49,4	44,2	37,1	34,3	31,5
Con Seguro	23,2	38,5	53,9	58,6	55,4	50,6	55,8	62,9	65,7	68,5
Puno	**100,0**	**100,0**	**100,0**	**100,0**	**100,0**	**100,0**	**100,0**	**100,0**	**100,0**	**100,0**
Sin Seguro	83,6	58,6	51,2	54,3	45,2	46,1	43,9	41,1	35,2	33,9
Con Seguro	16,4	41,4	48,8	45,7	54,8	53,9	56,1	58,9	64,8	66,1
San Martín	**100,0**	**100,0**	**100,0**	**100,0**	**100,0**	**100,0**	**100,0**	**100,0**	**100,0**	**100,0**
Sin Seguro	78,9	52,3	40,0	31,9	29,7	37,7	38,2	27,1	20,5	19,9
Con Seguro	21,1	47,7	60,0	68,1	70,3	62,3	61,8	72,9	79,5	80,1
Tacna	**100,0**	**100,0**	**100,0**	**100,0**	**100,0**	**100,0**	**100,0**	**100,0**	**100,0**	**100,0**
Sin Seguro	69,6	60,4	60,3	52,5	61,7	59,9	58,4	53,6	47,4	47,5
Con Seguro	30,4	39,6	39,7	47,4	38,3	40,1	41,6	46,4	52,5	52,4
Tumbes	**100,0**	**100,0**	**100,0**	**100,0**	**100,0**	**100,0**	**100,0**	**100,0**	**100,0**	**100,0**
Sin Seguro	70,5	50,6	42,4	39,9	35,8	42,0	36,5	25,3	19,9	16,4
Con Seguro	29,5	49,4	57,6	60,1	64,2	58,0	63,5	74,7	80,1	83,6
Ucayali	**100,0**	**100,0**	**100,0**	**100,0**	**100,0**	**100,0**	**100,0**	**100,0**	**100,0**	**100,0**
Sin Seguro	75,6	55,3	44,6	39,3	40,4	42,0	42,1	43,2	36,0	32,9
Con Seguro	24,4	44,7	55,4	60,7	59,6	58,0	57,9	56,8	64,0	67,1

1/ Comprende los 43 distritos que conforman la provincia de Lima.

2/ Comprende las provincias de: Barranca, Cajatambo, Canta, Cañete, Huaral, Huarochiri, Huaura, Oyón y Yauyos.

Fuente: Instituto Nacional de Estadística e Informática-Encuesta Nacional de Hogares .

CUADRO Nº 5.3
PERÚ: POBLACIÓN OCUPADA MASCULINA, SEGÚN CONDICIÓN DE TENENCIA DE SEGURO DE SALUD, ÁREA DE RESIDENCIA Y REGIÓN NATURAL, 2007 - 2016
(Miles de personas)

Condición de Tenecia de seguro de salud/ Área de residencia/ Región natural	2007	2008	2009	2010	2011	2012	2013	2014	2015	2016	Tasa de crecimiento promedio anual (%) 2007 - 2016	Variación porcentual 2016/2015
Total	**7 990,9**	**8 151,0**	**8 271,2**	**8 427,4**	**8 554,5**	**8 719,7**	**8 793,9**	**8 881,1**	**8 971,7**	**9 097,0**	**1,5**	**1,4**
Sin Seguro	5 619,2	4 753,4	4 087,3	3 817,6	3 711,7	3 867,9	3 568,2	3 317,6	3 039,6	2 872,8	-7,2	-5,5
Con Seguro	2 371,7	3 397,6	4 183,9	4 609,1	4 842,1	4 851,5	5 224,2	5 562,5	5 931,2	6 222,9	11,3	4,9
No especificado	0,0	0,0	0,0	0,7	0,6	0,4	1,6	0,9	0,9	1,3	-	-
Área de residencia												
Urbana	**5 589,0**	**5 772,5**	**5 901,6**	**6 080,2**	**6 225,6**	**6 407,1**	**6 524,9**	**6 603,4**	**6 718,5**	**6 880,7**	**2,3**	**2,4**
Sin Seguro	3 626,3	3 347,0	3 029,2	2 948,8	2 945,1	3 005,4	2 819,8	2 622,4	2 448,3	2 325,2	-4,8	-5,0
Con Seguro	1 962,7	2 425,5	2 872,4	3 130,8	3 280,0	3 401,7	3 703,5	3 980,2	4 269,2	4 554,3	9,8	6,7
No especificado	,0	,0	0,0	0,7	0,5	,0	1,6	0,9	0,9	1,3	-	-
Rural	**2 401,9**	**2 378,5**	**2 369,7**	**2 347,2**	**2 328,8**	**2 312,6**	**2 269,0**	**2 277,7**	**2 253,3**	**2 216,4**	**-0,9**	**-1,6**
Sin Seguro	1 992,9	1 406,4	1 058,1	868,8	766,7	862,5	748,4	695,3	591,3	547,7	-13,4	-7,4
Con Seguro	409,0	972,1	1 311,5	1 478,3	1 562,1	1 449,8	1 520,7	1 582,4	1 662,0	1 668,7	16,9	0,4
No especificado	0,0	0,0	0,0	0,0	0,1	0,4	0,0	0,0	0,0	0,0	-	-
Región natural												
Costa	**4 242,0**	**4 341,8**	**4 406,2**	**4 527,0**	**4 573,7**	**4 720,4**	**4 748,9**	**4 750,9**	**4 852,0**	**4 960,9**	**1,8**	**2,2**
Sin Seguro	2 722,9	2 489,9	2 240,3	2 207,2	2 223,5	2 238,1	2 075,1	1 894,6	1 800,4	1 695,5	-5,1	-5,8
Con Seguro	1 519,1	1 851,9	2 165,9	2 319,1	2 350,2	2 482,3	2 672,3	2 855,5	3 050,8	3 264,1	8,9	7,0
No especificado	0,0	0,0	0,0	0,7	0,0	0,0	1,6	0,9	0,8	1,3	-	-
Sierra	**2 591,7**	**2 632,2**	**2 681,3**	**2 695,3**	**2 753,5**	**2 752,9**	**2 784,5**	**2 851,1**	**2 861,8**	**2 848,5**	**1,1**	**-0,5**
Sin Seguro	1 965,2	1 541,9	1 273,9	1 116,6	1 007,7	1 068,0	973,8	967,1	857,8	812,8	-9,3	-5,2
Con Seguro	626,5	1 090,3	1 407,3	1 578,8	1 745,8	1 684,5	1 810,7	1 884,0	2 004,0	2 035,7	14,0	1,6
No especificado	0,0	0,0	0,0	0,0	0,1	0,4	,0	,0	0,1	0,0	-	-
Selva	**1 157,2**	**1 177,0**	**1 183,7**	**1 205,0**	**1 227,2**	**1 246,4**	**1 260,5**	**1 279,1**	**1 257,9**	**1 287,6**	**1,2**	**2,4**
Sin Seguro	931,1	721,6	573,1	493,8	480,5	561,8	519,3	456,0	381,4	364,5	-9,9	-4,4
Con Seguro	226,1	455,4	610,6	711,2	746,2	684,6	741,2	823,1	876,5	923,1	16,9	5,3
No especificado	0,0	0,0	0,0	0,0	0,5	0,0	0,0	0,0	0,0	0,0	-	-

Fuente: Instituto Nacional de Estadística e Informática-Encuesta Nacional de Hogares.

CUADRO Nº 5.4
PERÚ: POBLACIÓN OCUPADA MASCULINA, SEGÚN CONDICIÓN DE TENENCIA DE SEGURO DE SALUD Y DEPARTAMENTO, 2007 - 2016
(Porcentaje)

Condición de tenencia de seguro de salud/ Departamento	2007	2008	2009	2010	2011	2012	2013	2014	2015	2016
Amazonas	**100,0**	**100,0**	**100,0**	**100,0**	**100,0**	**100,0**	**100,0**	**100,0**	**100,0**	**100,0**
Sin Seguro	82,1	69,8	55,4	44,8	43,9	42,8	31,6	26,2	18,8	19,3
Con Seguro	17,9	30,2	44,6	55,2	56,1	57,2	68,4	73,8	81,2	80,7
Áncash	**100,0**	**100,0**	**100,0**	**100,0**	**100,0**	**100,0**	**100,0**	**100,0**	**100,0**	**100,0**
Sin Seguro	77,7	67,2	55,6	45,5	42,3	41,0	36,3	31,9	32,4	31,7
Con Seguro	22,3	32,8	44,4	54,5	57,7	59,0	63,7	68,1	67,6	68,3
Apurímac	**100,0**	**100,0**	**100,0**	**100,0**	**100,0**	**100,0**	**100,0**	**100,0**	**100,0**	**100,0**
Sin Seguro	77,6	48,0	30,6	18,5	19,7	18,8	15,4	14,8	13,1	13,5
Con Seguro	22,4	52,0	69,4	81,5	80,3	81,2	84,6	85,2	86,9	86,5
Arequipa	**100,0**	**100,0**	**100,0**	**100,0**	**100,0**	**100,0**	**100,0**	**100,0**	**100,0**	**100,0**
Sin Seguro	66,6	58,2	55,2	51,5	46,2	48,2	48,0	49,8	44,4	43,3
Con Seguro	33,4	41,8	44,8	48,5	53,8	51,8	52,0	50,2	55,6	56,7
Ayacucho	**100,0**	**100,0**	**100,0**	**100,0**	**100,0**	**100,0**	**100,0**	**100,0**	**100,0**	**100,0**
Sin Seguro	72,0	41,7	29,3	22,5	24,2	29,6	25,5	20,8	18,3	18,5
Con Seguro	28,0	58,3	70,7	77,5	75,8	70,4	74,5	79,2	81,7	81,5
Cajamarca	**100,0**	**100,0**	**100,0**	**100,0**	**100,0**	**100,0**	**100,0**	**100,0**	**100,0**	**100,0**
Sin Seguro	81,2	59,5	45,7	37,3	32,6	36,3	28,5	30,8	22,9	24,6
Con Seguro	18,8	40,5	54,3	62,7	67,4	63,7	71,5	69,2	77,1	75,4
Callao	**100,0**	**100,0**	**100,0**	**100,0**	**100,0**	**100,0**	**100,0**	**100,0**	**100,0**	**100,0**
Sin Seguro	56,0	51,5	40,8	38,1	42,4	39,7	35,1	29,4	26,3	28,3
Con Seguro	44,0	48,5	59,2	61,8	57,6	60,3	64,9	70,6	73,7	71,6
Cusco	**100,0**	**100,0**	**100,0**	**100,0**	**100,0**	**100,0**	**100,0**	**100,0**	**100,0**	**100,0**
Sin Seguro	68,8	57,4	48,2	44,8	35,4	37,6	36,1	34,2	32,0	31,7
Con Seguro	31,2	42,6	51,8	55,2	64,6	62,4	63,9	65,8	68,0	68,3
Huancavelica	**100,0**	**100,0**	**100,0**	**100,0**	**100,0**	**100,0**	**100,0**	**100,0**	**100,0**	**100,0**
Sin Seguro	78,7	56,1	29,7	18,0	16,3	21,0	18,6	11,1	11,1	9,4
Con Seguro	21,3	43,9	70,3	82,0	83,7	79,0	81,4	88,9	88,9	90,6
Huánuco	**100,0**	**100,0**	**100,0**	**100,0**	**100,0**	**100,0**	**100,0**	**100,0**	**100,0**	**100,0**
Sin Seguro	79,7	49,1	37,2	30,0	29,9	32,4	28,4	30,1	27,9	25,9
Con Seguro	20,3	50,9	62,8	70,0	69,9	67,6	71,6	69,9	72,1	74,1
Ica	**100,0**	**100,0**	**100,0**	**100,0**	**100,0**	**100,0**	**100,0**	**100,0**	**100,0**	**100,0**
Sin Seguro	62,6	59,2	53,0	50,7	46,2	45,9	42,8	44,4	43,1	38,3
Con Seguro	37,4	40,8	47,0	49,3	53,8	54,1	57,2	55,6	56,9	61,7
Junín	**100,0**	**100,0**	**100,0**	**100,0**	**100,0**	**100,0**	**100,0**	**100,0**	**100,0**	**100,0**
Sin Seguro	76,1	69,5	65,0	60,9	54,7	60,5	54,9	48,9	42,5	36,6
Con Seguro	23,9	30,5	35,0	39,1	45,3	39,5	45,1	51,1	57,5	63,4
La Libertad	**100,0**	**100,0**	**100,0**	**100,0**	**100,0**	**100,0**	**100,0**	**100,0**	**100,0**	**100,0**
Sin Seguro	72,8	57,2	44,1	40,8	42,3	42,6	41,5	39,8	37,3	30,9
Con Seguro	27,2	42,8	55,9	59,2	57,7	57,4	58,5	60,1	62,6	69,1
Lambayeque	**100,0**	**100,0**	**100,0**	**100,0**	**100,0**	**100,0**	**100,0**	**100,0**	**100,0**	**100,0**
Sin Seguro	73,2	54,8	44,3	47,1	50,8	56,9	50,4	45,8	35,9	28,3
Con Seguro	26,8	45,2	55,7	52,9	49,2	43,1	49,6	54,2	64,1	71,7
Provincia de Lima 1/	**100,0**	**100,0**	**100,0**	**100,0**	**100,0**	**100,0**	**100,0**	**100,0**	**100,0**	**100,0**
Sin Seguro	59,3	55,8	51,9	50,1	47,9	45,1	42,3	38,2	36,9	34,1
Con Seguro	40,7	44,2	48,1	49,9	52,1	54,9	57,7	61,7	63,1	65,9

Continúa...

CUADRO Nº 5.4
PERÚ: POBLACIÓN OCUPADA MASCULINA, SEGÚN CONDICIÓN DE TENENCIA DE SEGURO DE SALUD Y DEPARTAMENTO, 2007 - 2016

(Porcentaje)

Conclusión.

Condición de tenencia de seguro de salud/ Departamento	2007	2008	2009	2010	2011	2012	2013	2014	2015	2016
Región Lima 2/	**100,0**	**100,0**	**100,0**	**100,0**	**100,0**	**100,0**	**100,0**	**100,0**	**100,0**	**100,0**
Sin Seguro	71,8	61,7	51,1	49,7	52,3	45,9	39,0	37,8	31,8	33,6
Con Seguro	28,2	38,3	48,9	50,3	47,7	53,9	61,0	62,2	68,1	66,4
Loreto	**100,0**	**100,0**	**100,0**	**100,0**	**100,0**	**100,0**	**100,0**	**100,0**	**100,0**	**100,0**
Sin Seguro	75,8	57,3	40,7	29,7	30,1	39,5	33,0	27,6	27,3	24,0
Con Seguro	24,2	42,7	59,3	70,3	69,9	60,5	67,0	72,4	72,7	76,0
Madre de Dios	**100,0**	**100,0**	**100,0**	**100,0**	**100,0**	**100,0**	**100,0**	**100,0**	**100,0**	**100,0**
Sin Seguro	72,7	67,9	62,1	62,1	54,6	59,6	59,5	57,5	45,6	40,6
Con Seguro	27,3	32,1	37,9	37,9	45,4	40,4	40,5	42,5	54,4	59,4
Moquegua	**100,0**	**100,0**	**100,0**	**100,0**	**100,0**	**100,0**	**100,0**	**100,0**	**100,0**	**100,0**
Sin Seguro	59,2	51,7	41,9	38,0	38,8	37,2	39,0	38,0	32,6	30,8
Con Seguro	40,8	48,3	58,1	61,9	61,2	62,8	61,0	62,0	67,4	69,2
Pasco	**100,0**	**100,0**	**100,0**	**100,0**	**100,0**	**100,0**	**100,0**	**100,0**	**100,0**	**100,0**
Sin Seguro	72,1	64,6	55,3	48,2	50,1	55,4	40,6	37,5	30,4	25,9
Con Seguro	27,9	35,4	44,7	51,8	49,8	44,6	59,4	62,5	69,6	74,1
Piura	**100,0**	**100,0**	**100,0**	**100,0**	**100,0**	**100,0**	**100,0**	**100,0**	**100,0**	**100,0**
Sin Seguro	78,0	64,9	51,7	47,6	49,7	52,0	47,1	41,0	38,8	35,1
Con Seguro	22,0	35,1	48,3	52,4	50,3	48,0	52,9	59,0	61,2	64,9
Puno	**100,0**	**100,0**	**100,0**	**100,0**	**100,0**	**100,0**	**100,0**	**100,0**	**100,0**	**100,0**
Sin Seguro	82,8	67,3	60,5	59,1	49,2	51,8	47,1	47,0	40,8	39,8
Con Seguro	17,2	32,7	39,5	40,9	50,8	48,2	52,9	53,0	59,2	60,2
San Martín	**100,0**	**100,0**	**100,0**	**100,0**	**100,0**	**100,0**	**100,0**	**100,0**	**100,0**	**100,0**
Sin Seguro	80,9	55,6	42,3	33,9	31,3	40,5	40,2	29,3	22,9	22,4
Con Seguro	19,1	44,4	57,7	66,1	68,7	59,5	59,8	70,7	77,1	77,6
Tacna	**100,0**	**100,0**	**100,0**	**100,0**	**100,0**	**100,0**	**100,0**	**100,0**	**100,0**	**100,0**
Sin Seguro	68,3	61,6	61,0	53,6	62,3	59,3	59,8	54,6	50,3	50,4
Con Seguro	31,7	38,4	39,0	46,3	37,7	40,7	40,2	45,4	49,6	49,6
Tumbes	**100,0**	**100,0**	**100,0**	**100,0**	**100,0**	**100,0**	**100,0**	**100,0**	**100,0**	**100,0**
Sin Seguro	73,3	55,4	47,3	45,6	39,0	45,1	38,3	27,6	22,0	19,6
Con Seguro	26,7	44,6	52,7	54,4	61,0	54,9	61,7	72,4	78,0	80,4
Ucayali	**100,0**	**100,0**	**100,0**	**100,0**	**100,0**	**100,0**	**100,0**	**100,0**	**100,0**	**100,0**
Sin Seguro	77,3	58,4	49,4	43,9	45,5	46,8	47,4	48,2	41,0	38,6
Con Seguro	22,7	41,6	50,6	56,1	54,5	53,2	52,6	51,8	59,0	61,4

1/ Comprende los 43 distritos que conforman la provincia de Lima.

2/ Comprende las provincias de: Barranca, Cajatambo, Canta, Cañete, Huaral, Huarochiri, Huaura, Oyón y Yauyos.

Fuente: Instituto Nacional de Estadística e Informática-Encuesta Nacional de Hogares .

CUADRO Nº 5.5
PERÚ: POBLACIÓN OCUPADA FEMENINA, SEGÚN CONDICIÓN DE TENENCIA DE SEGURO DE SALUD, ÁREA DE RESIDENCIA Y REGIÓN NATURAL, 2007 - 2016
(Miles de personas)

Condición de tenencia de seguro de salud/ Área de residencia / Región natural	2007	2008	2009	2010	2011	2012	2013	2014	2015	2016	Tasa de crecimiento promedio anual (%) 2007 - 2016	Variación porcentual 2016/2015
Total	**6 207,0**	**6 308,6**	**6 491,2**	**6 665,2**	**6 753,0**	**6 823,0**	**6 888,9**	**6 915,7**	**6 947,5**	**7 100,1**	**1,5**	**2,2**
Sin Seguro	4 279,7	3 349,0	2 734,9	2 547,4	2 405,4	2 603,7	2 363,1	2 070,7	1 782,7	1 620,5	-10,2	-9,1
Con Seguro	1 927,3	2 959,6	3 756,3	4 115,0	4 347,5	4 219,3	4 525,8	4 845,1	5 164,1	5 477,1	12,3	6,1
No especificado	0,0	0,1	0,0	2,8	0,0	0,0	0,0	0,0	0,7	2,5	-	-
Área de residencia												
Urbana	**4 424,0**	**4 531,1**	**4 681,8**	**4 899,7**	**5 023,1**	**5 141,1**	**5 228,7**	**5 269,0**	**5 316,6**	**5 508,9**	**2,5**	**3,6**
Sin Seguro	2 851,2	2 501,7	2 183,5	2 120,6	2 060,4	2 165,7	1 980,6	1 743,8	1 508,3	1 385,7	-7,7	-8,1
Con Seguro	1 572,9	2 029,3	2 498,3	2 776,3	2 962,7	2 975,4	3 248,1	3 525,2	3 807,6	4 120,8	11,3	8,2
No especificado	0,0	0,1	0,0	2,8	0,0	0,0	0,0	0,0	0,7	2,4	-	-
Rural	**1 782,9**	**1 777,5**	**1 809,4**	**1 765,5**	**1 729,8**	**1 681,9**	**1 660,2**	**1 646,7**	**1 630,9**	**1 591,2**	**-1,3**	**-2,4**
Sin Seguro	1 428,5	847,2	551,4	426,8	345,1	438,0	382,5	326,8	274,4	234,8	-18,2	-14,4
Con Seguro	354,4	930,3	1 258,0	1 338,7	1 384,8	1 243,9	1 277,7	1 319,9	1 356,5	1 356,3	16,1	0,0
No especificado	0,0	0,0	0,0	0,0	0,0	0,0	0,0	0,0	0,0	0,2	-	-
Región natural												
Costa	**3 277,2**	**3 309,5**	**3 449,0**	**3 573,0**	**3 621,4**	**3 712,7**	**3 720,4**	**3 736,5**	**3 731,1**	**3 881,0**	**1,9**	**4,0**
Sin Seguro	2 087,9	1 834,4	1 620,3	1 581,0	1 536,0	1 620,8	1 436,8	1 251,7	1 079,4	989,6	-8,0	-8,3
Con Seguro	1 189,3	1 475,1	1 828,7	1 989,2	2 085,4	2 091,8	2 283,6	2 484,8	2 651,0	2 889,6	10,4	9,0
No especificado	0,0	0,0	0,0	2,8	0,0	0,0	0,0	0,0	0,7	1,8	-	-
Sierra	**2 208,2**	**2 285,5**	**2 314,1**	**2 333,4**	**2 356,1**	**2 329,2**	**2 390,3**	**2 391,1**	**2 428,1**	**2 405,0**	**1,0**	**-1,0**
Sin Seguro	1 651,7	1 170,9	845,8	742,8	646,7	707,9	677,2	615,8	530,8	479,1	-12,8	-9,7
Con Seguro	556,5	1 114,5	1 468,4	1 590,6	1 709,4	1 621,2	1 713,2	1 775,4	1 897,3	1 925,1	14,8	1,5
No especificado	0,0	0,1	0,0	0,0	0,0	0,0	0,0	0,0	0,0	0,8	-	-
Selva	**721,5**	**713,6**	**728,0**	**758,7**	**775,4**	**781,2**	**778,2**	**788,1**	**788,3**	**814,1**	**1,3**	**3,3**
Sin Seguro	540,0	343,6	268,8	223,6	222,7	274,9	249,2	203,2	172,4	151,8	-13,2	-12,0
Con Seguro	181,5	370,0	459,2	535,1	552,7	506,3	529,0	584,9	615,9	662,3	15,5	7,5
No especificado	0,0	0,0	0,0	0,0	0,0	0,0	0,0	0,0	0,0	0,0	-	-

Fuente: Instituto Nacional de Estadística e Informática-Encuesta Nacional de Hogares .

CUADRO Nº 5.6
PERÚ: POBLACIÓN OCUPADA FEMENINA, SEGÚN CONDICIÓN DE TENENCIA DE SEGURO DE SALUD Y DEPARTAMENTO, 2007 - 2016
(Porcentaje)

Condición de tenencia de seguro de salud/ Departamento	2007	2008	2009	2010	2011	2012	2013	2014	2015	2016
Amazonas	**100,0**	**100,0**	**100,0**	**100,0**	**100,0**	**100,0**	**100,0**	**100,0**	**100,0**	**100,0**
Sin Seguro	77,0	55,9	38,8	32,4	27,6	32,6	20,6	16,6	9,1	10,7
Con Seguro	23,0	44,1	61,2	67,6	72,4	67,4	79,4	83,4	90,9	89,3
Áncash	**100,0**	**100,0**	**100,0**	**100,0**	**100,0**	**100,0**	**100,0**	**100,0**	**100,0**	**100,0**
Sin Seguro	76,4	64,5	46,9	34,3	33,6	33,4	28,8	30,4	25,0	22,0
Con Seguro	23,6	35,5	53,1	65,7	66,4	66,6	71,2	69,6	75,0	78,0
Apurímac	**100,0**	**100,0**	**100,0**	**100,0**	**100,0**	**100,0**	**100,0**	**100,0**	**100,0**	**100,0**
Sin Seguro	66,7	28,0	17,1	8,0	9,5	9,9	7,9	6,6	7,9	7,2
Con Seguro	33,3	72,0	82,9	92,0	90,5	90,1	92,1	93,4	92,1	92,8
Arequipa	**100,0**	**100,0**	**100,0**	**100,0**	**100,0**	**100,0**	**100,0**	**100,0**	**100,0**	**100,0**
Sin Seguro	63,9	56,7	47,2	38,8	36,6	43,0	42,2	42,9	37,4	35,3
Con Seguro	36,1	43,3	52,8	61,2	63,4	57,0	57,8	57,1	62,6	64,5
Ayacucho	**100,0**	**100,0**	**100,0**	**100,0**	**100,0**	**100,0**	**100,0**	**100,0**	**100,0**	**100,0**
Sin Seguro	67,7	28,9	18,1	12,7	11,1	21,7	16,4	13,6	10,4	10,1
Con Seguro	32,3	71,1	81,9	87,3	88,9	78,3	83,6	86,4	89,6	89,9
Cajamarca	**100,0**	**100,0**	**100,0**	**100,0**	**100,0**	**100,0**	**100,0**	**100,0**	**100,0**	**100,0**
Sin Seguro	80,4	51,4	33,0	23,5	19,9	24,6	22,1	20,2	19,7	16,2
Con Seguro	19,6	48,6	67,0	76,5	80,1	75,4	77,9	79,8	80,3	83,8
Callao	**100,0**	**100,0**	**100,0**	**100,0**	**100,0**	**100,0**	**100,0**	**100,0**	**100,0**	**100,0**
Sin Seguro	56,8	50,5	39,8	37,0	38,2	34,6	29,7	22,5	22,8	20,6
Con Seguro	43,2	49,5	60,2	63,0	61,8	65,4	70,3	77,5	77,2	79,3
Cusco	**100,0**	**100,0**	**100,0**	**100,0**	**100,0**	**100,0**	**100,0**	**100,0**	**100,0**	**100,0**
Sin Seguro	65,5	53,9	41,1	33,8	24,9	28,1	26,8	25,5	20,9	21,0
Con Seguro	34,5	46,1	58,9	66,2	75,1	71,9	73,2	74,5	79,1	79,0
Huancavelica	**100,0**	**100,0**	**100,0**	**100,0**	**100,0**	**100,0**	**100,0**	**100,0**	**100,0**	**100,0**
Sin Seguro	81,0	49,8	17,2	11,0	9,0	12,5	10,6	7,9	3,8	5,0
Con Seguro	19,0	50,2	82,8	89,0	91,0	87,5	89,4	92,1	96,2	95,0
Huánuco	**100,0**	**100,0**	**100,0**	**100,0**	**100,0**	**100,0**	**100,0**	**100,0**	**100,0**	**100,0**
Sin Seguro	73,2	34,1	22,5	18,6	17,1	17,6	19,7	21,2	18,8	15,3
Con Seguro	26,8	65,9	77,5	81,4	82,9	82,4	80,3	78,8	81,2	84,7
Ica	**100,0**	**100,0**	**100,0**	**100,0**	**100,0**	**100,0**	**100,0**	**100,0**	**100,0**	**100,0**
Sin Seguro	62,4	56,8	47,5	40,9	36,0	37,5	37,2	38,1	36,0	34,6
Con Seguro	37,6	43,2	52,5	59,1	64,0	62,5	62,8	61,9	64,0	65,4
Junín	**100,0**	**100,0**	**100,0**	**100,0**	**100,0**	**100,0**	**100,0**	**100,0**	**100,0**	**100,0**
Sin Seguro	78,3	67,6	60,8	56,9	53,1	54,7	49,4	40,9	35,1	27,9
Con Seguro	21,7	32,4	39,2	43,1	46,9	45,3	50,6	59,1	64,9	72,1
La Libertad	**100,0**	**100,0**	**100,0**	**100,0**	**100,0**	**100,0**	**100,0**	**100,0**	**100,0**	**100,0**
Sin Seguro	68,3	50,5	34,8	34,3	35,2	38,1	37,0	30,0	29,3	23,0
Con Seguro	31,7	49,5	65,2	65,7	64,8	61,9	63,0	70,0	70,5	77,0
Lambayeque	**100,0**	**100,0**	**100,0**	**100,0**	**100,0**	**100,0**	**100,0**	**100,0**	**100,0**	**100,0**
Sin Seguro	73,8	47,0	37,1	34,3	39,9	48,9	40,4	35,0	25,2	20,2
Con Seguro	26,2	53,0	62,9	65,7	60,1	51,1	59,6	65,0	74,8	79,8
Provincia de Lima 1/	**100,0**	**100,0**	**100,0**	**100,0**	**100,0**	**100,0**	**100,0**	**100,0**	**100,0**	**100,0**
Sin Seguro	59,7	56,7	51,3	49,3	43,9	43,2	37,7	32,7	28,2	25,4
Con Seguro	40,3	43,3	48,7	50,5	56,1	56,8	62,3	67,3	71,8	74,6

Continúa...

CUADRO Nº 5.6
PERÚ: POBLACIÓN OCUPADA FEMENINA, SEGÚN CONDICIÓN DE TENENCIA DE SEGURO DE SALUD Y DEPARTAMENTO, 2007 - 2016
(Porcentaje)

Conclusión.

Condición de tenencia de seguro de salud/ Departamento	2007	2008	2009	2010	2011	2012	2013	2014	2015	2016
Región de Lima 2/	**100,0**	**100,0**	**100,0**	**100,0**	**100,0**	**100,0**	**100,0**	**100,0**	**100,0**	**100,0**
Sin Seguro	72,6	58,3	45,8	42,7	39,8	40,4	36,8	31,8	25,4	20,7
Con Seguro	27,4	41,7	54,2	57,3	60,2	59,6	63,2	68,2	74,6	79,2
Loreto	**100,0**	**100,0**	**100,0**	**100,0**	**100,0**	**100,0**	**100,0**	**100,0**	**100,0**	**100,0**
Sin Seguro	68,8	38,4	23,1	14,3	15,2	29,1	23,1	18,3	17,3	13,7
Con Seguro	31,2	61,6	76,9	85,7	84,8	70,9	76,9	81,7	82,7	86,3
Madre de Dios	**100,0**	**100,0**	**100,0**	**100,0**	**100,0**	**100,0**	**100,0**	**100,0**	**100,0**	**100,0**
Sin Seguro	68,8	64,5	55,8	49,0	44,0	50,5	49,1	43,2	38,9	36,4
Con Seguro	31,2	35,5	44,2	51,0	56,0	49,5	50,9	56,8	61,1	63,6
Moquegua	**100,0**	**100,0**	**100,0**	**100,0**	**100,0**	**100,0**	**100,0**	**100,0**	**100,0**	**100,0**
Sin Seguro	64,4	52,5	38,1	37,6	35,7	37,7	39,2	33,6	26,4	21,7
Con Seguro	35,6	47,5	61,9	62,4	64,3	62,3	60,8	66,4	73,6	78,3
Pasco	**100,0**	**100,0**	**100,0**	**100,0**	**100,0**	**100,0**	**100,0**	**100,0**	**100,0**	**100,0**
Sin Seguro	77,1	70,9	53,7	47,4	45,8	48,9	36,8	32,1	21,1	15,0
Con Seguro	22,9	28,9	46,3	52,6	54,2	51,1	63,2	67,9	78,9	85,0
Piura	**100,0**	**100,0**	**100,0**	**100,0**	**100,0**	**100,0**	**100,0**	**100,0**	**100,0**	**100,0**
Sin Seguro	75,1	56,6	38,3	33,1	37,0	45,6	39,9	31,2	27,4	26,1
Con Seguro	24,9	43,4	61,7	66,9	63,0	54,4	60,1	68,8	72,6	73,9
Puno	**100,0**	**100,0**	**100,0**	**100,0**	**100,0**	**100,0**	**100,0**	**100,0**	**100,0**	**100,0**
Sin Seguro	84,4	49,4	41,3	49,2	40,8	40,3	40,5	34,9	29,3	27,6
Con Seguro	15,6	50,6	58,7	50,8	59,2	59,7	59,5	65,1	70,7	72,4
San Martín	**100,0**	**100,0**	**100,0**	**100,0**	**100,0**	**100,0**	**100,0**	**100,0**	**100,0**	**100,0**
Sin Seguro	75,3	45,8	35,8	28,4	26,7	32,5	34,5	23,1	15,8	15,2
Con Seguro	24,7	54,2	64,2	71,6	73,3	67,5	65,5	76,9	84,2	84,8
Tacna	**100,0**	**100,0**	**100,0**	**100,0**	**100,0**	**100,0**	**100,0**	**100,0**	**100,0**	**100,0**
Sin Seguro	71,3	58,7	59,2	51,0	61,0	60,7	56,5	52,2	43,6	43,8
Con Seguro	28,7	41,3	40,8	49,0	39,0	39,3	43,5	47,8	56,4	56,0
Tumbes	**100,0**	**100,0**	**100,0**	**100,0**	**100,0**	**100,0**	**100,0**	**100,0**	**100,0**	**100,0**
Sin Seguro	65,9	41,9	33,6	30,6	30,0	36,6	33,5	21,2	16,2	10,8
Con Seguro	34,1	58,1	66,4	69,4	70,0	63,4	66,5	78,8	83,8	89,2
Ucayali	**100,0**	**100,0**	**100,0**	**100,0**	**100,0**	**100,0**	**100,0**	**100,0**	**100,0**	**100,0**
Sin Seguro	72,9	50,1	37,0	32,5	32,3	34,4	33,9	35,3	28,0	24,0
Con Seguro	27,1	49,9	63,0	67,5	67,7	65,6	66,1	64,7	72,0	76,0

1/ Comprende los 43 distritos que conforman la provincia de Lima.
2/ Comprende las provincias de: Barranca, Cajatambo, Canta, Cañete, Huaral, Huarochiri, Huaura, Oyón y Yauyos.

Fuente: Instituto Nacional de Estadística e Informática-Encuesta Nacional de Hogares .

CUADRO Nº 5.7
PERÚ: POBLACIÓN OCUPADA CON SEGURO DE SALUD, SEGÚN TIPO DE SEGURO, ÁREA DE RESIDENCA Y REGIÓN NATURAL, 2007-2016
(Miles de personas)

Tipo de seguro / Área de residencia/Región natural	2007	2008	2009	2010	2011	2012
Total	**4 299,0**	**6 357,2**	**7 940,2**	**8 724,1**	**9 189,6**	**9 070,9**
Seguro Social de Salud (EsSalud)	2 779,7	2 969,2	3 230,7	3 349,2	3 591,7	3 907,5
Seguro Integral de Salud (SIS)	809,1	2 648,9	3 946,5	4 592,1	4 757,0	4 256,7
Otros Seguros 1/	710,2	739,1	763,0	782,7	840,9	906,6
Área de residencia						
Urbana	**3 535,6**	**4 454,8**	**5 370,6**	**5 907,0**	**6 242,8**	**6 377,1**
Seguro Social de Salud (EsSalud)	2 578,3	2 765,8	3 016,0	3 140,0	3 362,7	3 675,4
Seguro Integral de Salud (SIS)	265,1	968,3	1 613,3	2 016,7	2 065,0	1 812,2
Otros Seguros 1/	692,1	720,7	741,3	750,3	815,1	889,5
Rural	**763,5**	**1 902,4**	**2 569,5**	**2 817,0**	**2 946,9**	**2 693,7**
Seguro Social de Salud (EsSalud)	201,4	203,4	214,7	209,2	229,0	232,1
Seguro Integral de Salud (SIS)	544,0	1 680,6	2 333,2	2 575,5	2 692,0	2 444,5
Otros Seguros 1/	18,1	18,4	21,7	32,4	25,8	17,1
Región natural						
Costa	**2 708,4**	**3 327,0**	**3 994,6**	**4 308,4**	**4 435,6**	**4 574,2**
Seguro Social de Salud (EsSalud)	1 931,5	2 074,8	2 262,7	2 316,2	2 481,6	2 721,0
Seguro Integral de Salud (SIS)	186,3	662,3	1 120,5	1 367,5	1 275,2	1 096,8
Otros Seguros 1/	590,6	589,9	611,4	624,7	678,8	756,4
Sierra	**1 183,0**	**2 204,8**	**2 875,7**	**3 169,4**	**3 455,2**	**3 305,8**
Seguro Social de Salud (EsSalud)	635,3	646,1	716,9	741,9	814,6	868,1
Seguro Integral de Salud (SIS)	464,6	1 450,9	2 047,1	2 319,6	2 524,0	2 334,3
Otros Seguros 1/	83,1	107,8	111,7	107,9	116,6	103,4
Selva	**407,6**	**825,4**	**1 069,9**	**1 246,3**	**1 298,9**	**1 190,9**
Seguro Social de Salud (EsSalud)	213,0	248,3	251,1	291,2	295,5	318,4
Seguro Integral de Salud (SIS)	158,2	535,6	778,9	905,0	957,8	825,7
Otros Seguros 1/	36,5	41,4	39,9	50,1	45,5	46,8

Continúa...

CUADRO Nº 5.7
PERÚ: POBLACIÓN OCUPADA CON SEGURO DE SALUD, SEGÚN TIPO DE SEGURO, ÁREA DE RESIDENCIA Y REGIÓN NATURAL, 2007-2016
(Miles de personas)

Tipo de seguro de salud / Área de residencia/ Región natural	2013	2014	2015	2016		Intervalo de confianza al 95%		Tasa de crecimiento promedio anual (%) 2007 - 2016	Variación porcentual (%) 2016/2015
				Abs.	C.V. (%)	Inferior	Superior		
Total	**9 750,0**	**10 407,6**	**11 095,4**	**11 700,0**	**1,1**	**11 446,7**	**11 953,3**	**11,8**	**5,5**
Seguro Social de Salud (EsSalud)	3 938,3	4 071,2	4 052,8	4 115,6	1,7	3 975,0	4 256,2	4,5	1,6
Seguro Integral de Salud (SIS)	4 932,8	5 503,5	6 256,9	6 747,0	1,4	6 560,9	6 933,0	26,6	7,8
Otros Seguros 1/	878,9	833,0	785,7	837,4	3,9	772,9	902,0	1,8	6,6
Área de residencia									
Urbana	**6 951,6**	**7 505,3**	**8 076,8**	**8 675,1**	**1,4**	**8 437,7**	**8 912,4**	**10,5**	**7,4**
Seguro Social de Salud (EsSalud)	3 681,1	3 793,1	3 816,1	3 882,9	1,8	3 744,1	4 021,7	4,7	1,8
Seguro Integral de Salud (SIS)	2 409,5	2 897,3	3 489,7	3 971,2	2,1	3 807,9	4 134,5	35,1	13,8
Otros Seguros 1/	861,0	814,9	771,0	821,0	4,0	756,5	885,4	1,9	6,5
Rural	**2 798,4**	**2 902,3**	**3 018,5**	**3 024,9**	**1,5**	**2 936,5**	**3 113,3**	**16,5**	**0,2**
Seguro Social de Salud (EsSalud)	257,2	278,0	236,7	232,7	4,9	210,4	254,9	1,6	-1,7
Seguro Integral de Salud (SIS)	2 523,2	2 606,2	2 767,2	2 775,8	1,6	2 686,7	2 864,9	19,9	0,3
Otros Seguros 1/	17,9	18,1	14,7	16,5	12,0	12,6	20,3	-1,0	12,3
Región natural									
Costa	**4 955,9**	**5 340,3**	**5 701,7**	**6 153,7**	**2,0**	**5 916,2**	**6 391,3**	**9,5**	**7,9**
Seguro Social de Salud (EsSalud)	2 728,7	2 819,4	2 838,8	2 940,3	2,4	2 801,4	3 079,1	4,8	3,6
Seguro Integral de Salud (SIS)	1 499,6	1 814,1	2 215,2	2 528,8	2,9	2 383,1	2 674,5	33,6	14,2
Otros Seguros 1/	727,6	706,8	647,7	684,7	4,7	621,7	747,6	1,7	5,7
Sierra	**3 523,9**	**3 659,3**	**3 901,3**	**3 960,8**	**2,3**	**3 785,1**	**4 136,5**	**14,4**	**1,5**
Seguro Social de Salud (EsSalud)	893,5	912,3	883,5	866,5	4,0	798,7	934,3	3,5	-1,9
Seguro Integral de Salud (SIS)	2 522,5	2 658,1	2 918,8	2 984,7	2,4	2 844,0	3 125,3	23,0	2,3
Otros Seguros 1/	107,9	89,0	99,0	109,7	7,8	92,8	126,5	3,1	10,8
Selva	**1 270,2**	**1 408,0**	**1 492,4**	**1 585,4**	**3,6**	**1 473,6**	**1 697,3**	**16,3**	**6,2**
Seguro Social de Salud (EsSalud)	316,1	339,5	330,5	308,8	5,4	276,2	341,5	4,2	-6,6
Seguro Integral de Salud (SIS)	910,7	1 031,2	1 122,9	1 233,5	3,8	1 141,6	1 325,5	25,6	9,9
Otros Seguros 1/	43,3	37,2	39,0	43,1	10,1	34,6	51,6	1,9	10,6

1/ Comprende: Seguro Privado de Salud, Entidad Prestadora de Salud, Seguro de las Fuerzas Armadas/ Policiales, Seguro Universitario, Seguro Escolar Privado, Otros y los que cuentan con Seguro Social de Salud y Seguro Integral de Salud.

Fuente: Instituto Nacional de Estadística e Informática-Encuesta Nacional de Hogares .

CUADRO Nº 5.8
PERU: POBLACION OCUPADA MASCULINA CON SEGURO DE SALUD, SEGUN TIPO DE SEGURO , AREA DE RESIDENCIA Y REGIÓN NATURAL , 2007 - 2016
(Miles de personas)

Tipo de seguro / Área de residencia /Región natural	2007	2008	2009	2010	2011	2012	2013	2014	2015	2016	Tasa de crecimiento promedio anual (%) 2007 - 2016	Variación porcentual 2016/2015
Total	**2 371,7**	**3 397,6**	**4 183,9**	**4 609,1**	**4 842,1**	**4 851,5**	**5 224,2**	**5 562,5**	**5 931,2**	**6 222,9**	**11,3**	**4,9**
Seguro Social de Salud (EsSalud)	1 543,8	1 697,1	1 857,6	1 885,9	1 964,9	2 176,1	2 190,3	2 257,6	2 238,5	2 258,7	4,3	0,9
Seguro Integral de Salud (SIS)	397,3	1 247,6	1 862,5	2 242,2	2 367,3	2 137,8	2 511,7	2 816,6	3 238,1	3 469,4	27,2	7,1
Otros Seguros 1/	430,7	452,8	463,8	480,9	509,9	537,7	522,2	488,3	454,6	494,8	1,6	8,9
Área de residencia												
Urbana	**1 962,7**	**2 425,5**	**2 872,4**	**3 130,8**	**3 280,0**	**3 401,7**	**3 703,5**	**3 980,2**	**4 269,2**	**4 554,3**	**9,8**	**6,7**
Seguro Social de Salud (EsSalud)	1 416,2	1 571,3	1 721,5	1 753,9	1 818,8	2 031,0	2 023,4	2 081,4	2 088,8	2 108,6	4,5	0,9
Seguro Integral de Salud (SIS)	127,4	414,1	702,2	915,9	968,2	845,2	1 170,2	1 422,6	1 735,1	1 961,1	35,5	13,0
Otros Seguros 1/	419,2	440,1	448,7	461,0	493,0	525,6	509,9	476,1	445,2	484,5	1,6	8,8
Rural	**409,0**	**972,1**	**1 311,5**	**1 478,3**	**1 562,1**	**1 449,8**	**1 520,7**	**1 582,4**	**1 662,0**	**1 668,7**	**16,9**	**0,4**
Seguro Social de Salud (EsSalud)	127,6	125,8	136,1	132,1	146,1	145,1	166,9	176,2	149,7	150,1	1,8	0,3
Seguro Integral de Salud (SIS)	269,9	833,6	1 160,3	1 326,3	1 399,1	1 292,6	1 341,4	1 394,0	1 503,0	1 508,3	21,1	0,4
Otros Seguros 1/	11,5	12,7	15,1	19,9	16,9	12,1	12,4	12,2	9,4	10,3	-1,2	10,4
Región natural												
Costa	**1 519,1**	**1 851,9**	**2 165,9**	**2 319,1**	**2 350,2**	**2 482,3**	**2 672,3**	**2 855,5**	**3 050,8**	**3 264,1**	**8,9**	**7,0**
Seguro Social de Salud (EsSalud)	1 071,4	1 183,2	1 300,2	1 311,3	1 339,8	1 521,6	1 512,4	1 554,5	1 566,9	1 613,6	4,7	3,0
Seguro Integral de Salud (SIS)	96,3	314,1	500,8	625,5	607,2	518,4	737,1	896,3	1 120,6	1 254,4	33,0	11,9
Otros Seguros 1/	351,4	354,6	364,9	382,3	403,2	442,3	422,9	404,7	363,3	396,1	1,3	9,0
Sierra	**626,5**	**1 090,3**	**1 407,3**	**1 578,8**	**1 745,8**	**1 684,5**	**1 810,7**	**1 884,0**	**2 004,0**	**2 035,7**	**14,0**	**1,6**
Seguro Social de Salud (EsSalud)	349,8	370,8	409,8	410,6	458,4	471,9	496,2	505,4	476,0	464,3	3,2	-2,5
Seguro Integral de Salud (SIS)	222,2	647,6	924,0	1 096,8	1 212,0	1 143,3	1 243,9	1 318,6	1 463,1	1 500,9	23,6	2,6
Otros Seguros 1/	54,4	71,9	73,5	71,4	75,4	69,3	70,6	60,0	64,8	70,4	2,9	8,7
Selva	**226,1**	**455,4**	**610,6**	**711,2**	**746,2**	**684,6**	**741,2**	**823,1**	**876,5**	**923,1**	**16,9**	**5,3**
Seguro Social de Salud (EsSalud)	122,6	143,2	147,6	164,0	166,7	182,6	181,7	197,8	195,6	180,7	4,4	-7,6
Seguro Integral de Salud (SIS)	78,7	285,9	437,6	520,0	548,2	476,1	530,7	601,8	654,4	714,1	27,8	9,1
Otros Seguros 1/	24,8	26,3	25,4	27,2	31,3	26,0	28,7	23,5	26,5	28,3	1,5	7,0

1/ Comprende: Seguro Privado de Salud, Entidad Prestadora de Salud, Seguro de las Fuerzas Armadas/ Policiales, Seguro Universitario, Seguro Escolar Privado, Otros y los que cuentan con Seguro Social de Salud y Seguro Integral de Salud.

Fuente: Instituto Nacional de Estadística e Informática-Encuesta Nacional de Hogares .

CUADRO Nº 5.9
PERÚ: POBLACIÓN OCUPADA FEMENINA CON SEGURO DE SALUD, SEGÚN TIPO , ÁREA DE RESIDENCIA Y REGIÓN NATURAL, 2007-2016
(Miles de personas)

Tipo de seguro / Área de residencia / Región natural	2007	2008	2009	2010	2011	2012	2013	2014	2015	2016	Tasa de crecimiento promedio anual (%) 2007 - 2016	Variación porcentual 2016/2015
Total	**1 927,3**	**2 959,6**	**3 756,3**	**4 115,0**	**4 347,5**	**4 219,3**	**4 525,8**	**4 845,1**	**5 164,1**	**5 477,1**	**12,3**	**6,1**
Seguro Social de Salud (EsSalud)	1 236,0	1 272,1	1 373,0	1 463,3	1 626,8	1 731,4	1 748,0	1 813,5	1 814,3	1 856,9	4,6	2,3
Seguro Integral de Salud (SIS)	411,8	1 401,2	2 084,0	2 349,9	2 389,7	2 118,9	2 421,1	2 686,9	3 018,8	3 277,5	25,9	8,6
Otros Seguros 1/	279,5	286,3	299,2	301,8	331,0	369,0	356,6	344,7	331,1	342,6	2,3	3,5
Área de residencia												
Urbana	**1 572,9**	**2 029,3**	**2 498,3**	**2 776,3**	**2 962,7**	**2 975,4**	**3 248,1**	**3 525,2**	**3 807,6**	**4 120,8**	**11,3**	**8,2**
Seguro Social de Salud (EsSalud)	1 162,2	1 194,5	1 294,5	1 386,2	1 543,9	1 644,4	1 657,7	1 711,7	1 727,3	1 774,3	4,8	2,7
Seguro Integral de Salud (SIS)	137,8	554,2	911,1	1 100,8	1 096,8	967,0	1 239,3	1 474,7	1 754,6	2 010,0	34,7	14,6
Otros Seguros 1/	272,9	280,6	292,7	289,4	322,0	363,9	351,1	338,8	325,7	336,5	2,4	3,3
Rural	**354,4**	**930,3**	**1 258,0**	**1 338,7**	**1 384,8**	**1 243,9**	**1 277,7**	**1 319,9**	**1 356,5**	**1 356,3**	**16,1**	**0,0**
Seguro Social de Salud (EsSalud)	73,8	77,6	78,5	77,1	82,9	87,0	90,3	101,8	87,0	82,6	1,3	-5,0
Seguro Integral de Salud (SIS)	274,1	847,0	1 172,9	1 249,1	1 292,9	1 151,9	1 181,8	1 212,2	1 264,2	1 267,5	18,5	0,3
Otros Seguros 1/	6,6	5,7	6,5	12,4	9,0	5,0	5,5	5,9	5,3	6,1	-0,8	15,6
Región natural												
Costa	**1 189,3**	**1 475,1**	**1 828,7**	**1 989,2**	**2 085,4**	**2 091,8**	**2 283,6**	**2 484,8**	**2 651,0**	**2 889,6**	**10,4**	**9,0**
Seguro Social de Salud (EsSalud)	860,1	891,6	962,5	1 004,9	1 141,8	1 199,4	1 216,4	1 264,9	1 271,9	1 326,7	4,9	4,3
Seguro Integral de Salud (SIS)	90,0	348,2	619,7	742,0	668,0	578,4	762,5	917,9	1 094,6	1 274,4	34,2	16,4
Otros Seguros 1/	239,2	235,3	246,5	242,3	275,6	314,1	304,8	302,0	284,4	288,6	2,1	1,5
Sierra	**556,5**	**1 114,5**	**1 468,4**	**1 590,6**	**1 709,4**	**1 621,2**	**1 713,2**	**1 775,4**	**1 897,3**	**1 925,1**	**14,8**	**1,5**
Seguro Social de Salud (EsSalud)	285,5	275,3	307,1	331,3	356,2	396,1	397,2	406,9	407,5	402,2	3,9	-1,3
Seguro Integral de Salud (SIS)	242,4	803,3	1 123,1	1 222,8	1 312,0	1 191,0	1 278,7	1 339,5	1 455,7	1 483,7	22,3	1,9
Otros Seguros 1/	28,6	35,9	38,2	36,5	41,2	34,1	37,2	28,9	34,2	39,2	3,6	14,8
Selva	**181,5**	**370,0**	**459,2**	**535,1**	**552,7**	**506,3**	**529,0**	**584,9**	**615,9**	**662,3**	**15,5**	**7,5**
Seguro Social de Salud (EsSalud)	90,4	105,1	103,5	127,1	128,9	135,9	134,4	141,7	134,9	128,1	3,9	-5,1
Seguro Integral de Salud (SIS)	79,5	249,8	341,3	385,1	409,7	349,6	380,0	429,5	468,5	519,5	23,2	10,9
Otros Seguros 1/	11,7	15,1	14,5	22,9	14,2	20,8	14,6	13,7	12,5	14,8	2,7	18,4

1/ Comprende: Seguro Privado de Salud, Entidad Prestadora de Salud, Seguro de las Fuerzas Armadas/ Policiales, Seguro Universitario, Seguro Escolar Privado, Otros y los que cuentan con Seguro Social de Salud y Seguro Integral de Salud.

Fuente: Instituto Nacional de Estadística e Informática-Encuesta Nacional de Hogares .

CUADRO Nº 5.10
PERÚ: POBLACIÓN OCUPADA CON SEGURO DE SALUD, SEGÚN TAMAÑO DE EMPRESA , ÁREA DE RESIDENCIA Y REGIÓN NATURAL, 2007 - 2016
(Miles de personas)

Tamaño de empresa/ Área de residencia/ Región natural	2007	2008	2009	2010	2011	2012	2013	2014	2015	2016	Tasa de crecimiento promedio anual (%) 2007 - 2016	Variación porcentual 2016/2015
Total	**4 299,0**	**6 357,2**	**7 940,2**	**8 724,1**	**9 189,6**	**9 070,9**	**9 750,0**	**10 407,6**	**11 095,4**	**11 700,0**	**11,8**	**5,4**
De 1 a 10 trabajadores	2 016,4	3 786,2	4 957,9	5 638,8	5 905,1	5 496,7	6 068,0	6 548,5	7 220,1	7 715,3	16,1	6,9
De 11 a 50 trabajadores	392,9	526,3	629,0	661,1	653,4	708,2	799,4	806,5	886,8	864,7	9,2	-2,5
De 51 a más trabajadores	1 756,4	1 917,1	2 213,8	2 263,1	2 434,2	2 635,3	2 715,1	2 877,2	2 829,6	2 965,7	6,0	4,8
No especificado	133,4	127,6	139,4	161,1	196,9	230,6	167,5	175,4	158,9	154,3	-	-
Área de residencia												
Urbana	**3 535,6**	**4 454,8**	**5 370,6**	**5 907,0**	**6 242,8**	**6 377,1**	**6 951,6**	**7 505,3**	**8 076,8**	**8 675,1**	**10,5**	**7,4**
De 1 a 10 trabajadores	1 391,8	2 098,0	2 645,6	3 100,0	3 233,8	3 104,5	3 552,2	3 953,8	4 488,4	4 961,3	15,2	10,5
De 11 a 50 trabajadores	364,0	455,3	539,7	562,6	565,2	616,9	727,2	717,2	803,1	792,7	9,0	-1,3
De 51 a más trabajadores	1 648,7	1 777,3	2 050,1	2 088,5	2 250,4	2 429,3	2 510,8	2 665,0	2 631,6	2 771,9	5,9	5,3
No especificado	131,0	124,2	135,2	156,0	193,3	226,4	161,4	169,3	153,8	149,2	-	-
Rural	**763,5**	**1 902,4**	**2 569,5**	**2 817,0**	**2 946,9**	**2 693,7**	**2 798,4**	**2 902,3**	**3 018,5**	**3 024,9**	**16,5**	**0,2**
De 1 a 10 trabajadores	624,6	1 688,2	2 312,4	2 538,7	2 671,3	2 392,1	2 515,9	2 594,7	2 731,7	2 754,0	17,9	0,8
De 11 a 50 trabajadores	28,9	71,1	89,3	98,5	88,2	91,4	72,1	89,3	83,7	71,9	10,7	-14,1
De 51 a más trabajadores	107,6	139,8	163,7	174,6	183,7	206,0	204,3	212,1	198,0	193,8	6,8	-2,1
No especificado	2,4	3,4	4,2	5,1	3,6	4,2	6,1	6,2	5,1	5,1	-	-
Región natural												
Costa	**2 708,4**	**3 327,0**	**3 994,6**	**4 308,4**	**4 435,6**	**4 574,2**	**4 955,9**	**5 340,3**	**5 701,7**	**6 153,7**	**9,5**	**7,9**
De 1 a 10 trabajadores	1 060,6	1 536,4	1 906,4	2 196,0	2 176,0	2 118,7	2 398,7	2 641,4	2 958,8	3 325,9	13,5	12,4
De 11 a 50 trabajadores	316,2	396,9	457,0	469,3	461,4	504,7	597,1	583,7	669,4	652,9	8,4	-2,5
De 51 a más trabajadores	1 228,0	1 293,1	1 521,0	1 515,9	1 633,1	1 754,7	1 827,2	1 988,8	1 955,6	2 056,4	5,9	5,2
No especificado	103,6	100,6	110,3	127,2	165,0	196,1	132,9	126,4	117,9	118,6	1,5	0,6
Sierra	**1 183,0**	**2 204,8**	**2 875,7**	**3 169,4**	**3 455,2**	**3 305,8**	**3 523,9**	**3 659,3**	**3 901,3**	**3 960,8**	**14,4**	**1,5**
De 1 a 10 trabajadores	708,1	1 647,9	2 214,1	2 474,7	2 709,7	2 496,6	2 707,3	2 819,5	3 098,2	3 121,1	17,9	0,7
De 11 a 50 trabajadores	54,0	88,9	120,2	126,4	133,6	144,1	148,4	159,8	146,8	148,0	11,9	0,8
De 51 a más trabajadores	398,7	448,9	519,1	542,3	589,3	640,7	638,9	644,2	626,0	665,1	5,8	6,2
No especificado	22,1	19,1	22,2	26,0	22,5	24,3	29,3	35,8	30,3	26,6	-	-
Selva	**407,6**	**825,4**	**1 069,9**	**1 246,3**	**1 298,9**	**1 190,9**	**1 270,2**	**1 408,0**	**1 492,4**	**1 585,4**	**16,3**	**6,2**
De 1 a 10 trabajadores	247,7	601,9	837,4	968,1	1 019,5	881,4	962,0	1 087,7	1 163,1	1 268,3	19,9	9,1
De 11 a 50 trabajadores	22,7	40,6	51,8	65,4	58,3	59,4	53,9	62,9	70,6	63,8	12,2	-9,7
De 51 a más trabajadores	129,6	175,1	173,7	204,9	211,7	239,9	249,0	244,2	248,0	244,3	7,3	-1,5
No especificado	7,7	7,8	6,9	7,9	9,4	10,2	5,3	13,3	10,7	9,1	-	-

Fuente: Instituto Nacional de Estadística e Informática-Encuesta Nacional de Hogares .

CUADRO Nº 5.11
PERÚ: POBLACIÓN OCUPADA MASCULINA CON SEGURO DE SALUD, SEGÚN TAMAÑO DE EMPRESA, ÁREA DE RESIDENCIA Y REGIÓN NATURAL, 2007 - 2016
(Miles de personas)

Tamaño de empresa/ Área de residencia/ Región natural	2007	2008	2009	2010	2011	2012	2013	2014	2015	2016	Tasa de crecimiento promedio anual (%) 2007 - 2016	Variación porcentual 2016/2015
Total	**2 371,7**	**3 397,6**	**4 183,9**	**4 609,1**	**4 842,1**	**4 851,5**	**5 224,2**	**5 562,5**	**5 931,2**	**6 222,9**	**11,3**	**4,9**
De 1 a 10 trabajadores	899,1	1 731,0	2 260,8	2 625,1	2 805,7	2 617,8	2 925,3	3 183,1	3 583,0	3 800,3	17,4	6,1
De 11 a 50 trabajadores	253,9	349,3	409,6	431,2	416,1	444,4	500,9	487,0	539,7	529,8	8,5	-1,8
De 51 a más trabajadores	1 090,6	1 204,4	1 394,4	1 416,2	1 459,7	1 611,9	1 659,0	1 757,6	1 678,0	1 776,0	5,6	5,8
No especificado	128,1	112,9	119,0	136,6	160,6	177,5	139,0	134,9	130,5	116,8	-	-
Área de residencia												
Urbana	**1 962,7**	**2 425,5**	**2 872,4**	**3 130,8**	**3 280,0**	**3 401,7**	**3 703,5**	**3 980,2**	**4 269,2**	**4 554,3**	**9,8**	**6,7**
De 1 a 10 trabajadores	596,4	914,4	1 133,8	1 351,9	1 441,4	1 387,2	1 610,9	1 816,2	2 129,8	2 326,6	16,3	9,2
De 11 a 50 trabajadores	231,7	298,0	343,7	360,1	352,0	378,7	448,3	424,3	477,7	477,8	8,4	0,0
De 51 a más trabajadores	1 008,4	1 103,3	1 279,7	1 287,2	1 328,6	1 462,0	1 511,3	1 610,2	1 535,4	1 637,5	5,5	6,6
No especificado	126,1	109,8	115,1	131,5	158,0	173,9	133,0	129,4	126,3	112,4	-	-
Rural	**409,0**	**972,1**	**1 311,5**	**1 478,3**	**1 562,1**	**1 449,8**	**1 520,7**	**1 582,4**	**1 662,0**	**1 668,7**	**16,9**	**0,4**
De 1 a 10 trabajadores	302,6	816,5	1 127,0	1 273,2	1 364,3	1 230,6	1 314,4	1 366,8	1 453,2	1 473,8	19,2	1,4
De 11 a 50 trabajadores	22,3	51,3	65,9	71,1	64,1	65,7	52,6	62,7	62,0	51,9	9,9	-16,2
De 51 a más trabajadores	82,1	101,1	114,7	129,0	131,1	149,9	147,7	147,4	142,6	138,5	6,0	-2,8
No especificado	2,0	3,2	3,9	5,1	2,6	3,6	6,0	5,5	4,2	4,4	-	-
Región natural												
Costa	**1 519,1**	**1 851,9**	**2 165,9**	**2 319,1**	**2 350,2**	**2 482,3**	**2 672,3**	**2 855,5**	**3 050,8**	**3 264,1**	**8,9**	**7,0**
De 1 a 10 trabajadores	463,7	703,4	824,2	974,5	975,7	969,9	1 098,9	1 218,6	1 433,8	1 570,5	14,5	9,5
De 11 a 50 trabajadores	201,9	261,3	294,8	303,4	292,3	304,4	368,7	340,0	388,0	387,2	7,5	-0,2
De 51 a más trabajadores	754,8	799,3	953,8	936,2	949,1	1 058,9	1 096,5	1 201,0	1 134,2	1 218,5	5,5	7,4
No especificado	98,8	87,9	93,2	105,1	133,0	149,1	108,2	95,8	94,8	88,0	-	-
Sierra	**626,5**	**1 090,3**	**1 407,3**	**1 578,8**	**1 745,8**	**1 684,5**	**1 810,7**	**1 884,0**	**2 004,0**	**2 035,7**	**14,0**	**1,6**
De 1 a 10 trabajadores	312,6	716,6	977,5	1 120,4	1 264,1	1 164,8	1 287,2	1 349,3	1 491,0	1 513,0	19,1	1,5
De 11 a 50 trabajadores	35,1	59,0	76,8	81,0	82,7	97,3	94,0	103,7	101,0	97,9	12,1	-3,0
De 51 a más trabajadores	256,9	297,1	332,9	353,2	379,5	402,9	403,1	403,6	385,9	403,9	5,2	4,7
No especificado	21,8	17,6	20,2	24,2	19,4	19,5	26,5	27,3	26,1	20,9	-	-
Selva	**226,1**	**455,4**	**610,6**	**711,2**	**746,2**	**684,6**	**741,2**	**823,1**	**876,5**	**923,1**	16,9	5,3
De 1 a 10 trabajadores	122,8	311,0	459,1	530,3	565,9	483,0	539,2	615,1	658,1	716,8	21,7	8,9
De 11 a 50 trabajadores	16,9	29,0	38,0	46,9	41,1	42,6	38,3	43,2	50,8	44,7	11,4	-12,0
De 51 a más trabajadores	78,8	107,9	107,8	126,8	131,1	150,1	159,3	153,0	157,9	153,7	7,7	-2,7
No especificado	7,5	7,4	5,7	7,3	8,1	8,9	4,3	11,7	9,6	8,0	-	-

Fuente: Instituto Nacional de Estadística e Informática-Encuesta Nacional de Hogares .

CUADRO Nº 5.12
PERÚ: POBLACIÓN OCUPADA FEMENINA CON SEGURO DE SALUD, SEGÚN TAMAÑO DE EMPRESA, ÁREA DE RESIDENCIA Y REGIÓN NATURAL, 2007 - 2016

(Miles de personas)

Tamaño de empresa / Área de residencia/ Región natural	2007	2008	2009	2010	2011	2012	2013	2014	2015	2016	Tasa de crecimiento promedio anual (%) 2007 - 2016	Variación porcentual 2016/2015
Total	**1 927,3**	**2 959,6**	**3 756,3**	**4 115,0**	**4 347,5**	**4 219,3**	**4 525,8**	**4 845,1**	**5 164,1**	**5 477,1**	**12,3**	**6,1**
De 1 a 10 trabajadores	1 117,3	2 055,3	2 697,2	3 013,7	3 099,4	2 878,9	3 142,7	3 365,4	3 637,1	3 915,0	14,9	7,6
De 11 a 50 trabajadores	139,0	177,0	219,4	229,9	237,3	263,9	298,4	319,5	347,1	334,9	10,3	-3,5
De 51 a más trabajadores	665,8	712,7	819,4	846,9	974,5	1 023,4	1 056,2	1 119,6	1 151,6	1 189,7	6,7	3,3
No especificado	5,3	14,6	20,4	24,6	36,4	53,2	28,6	40,6	28,4	37,5	-	-
Área de residencia												
Urbana	**1 572,9**	**2 029,3**	**2 498,3**	**2 776,3**	**2 962,7**	**2 975,4**	**3 248,1**	**3 525,2**	**3 807,6**	**4 120,8**	**11,3**	**8,2**
De 1 a 10 trabajadores	795,3	1 183,6	1 511,7	1 748,1	1 792,4	1 717,4	1 941,2	2 137,6	2 358,6	2 634,7	14,2	11,7
De 11 a 50 trabajadores	132,4	157,3	196,0	202,4	213,2	238,2	278,9	292,9	325,4	314,9	10,1	-3,2
De 51 a más trabajadores	640,3	674,0	770,4	801,3	921,8	967,3	999,5	1 054,8	1 096,1	1 134,4	6,6	3,5
No especificado	4,9	14,4	20,1	24,5	35,3	52,5	28,5	39,9	27,5	36,8	-	-
Rural	**354,4**	**930,3**	**1 258,0**	**1 338,7**	**1 384,8**	**1 243,9**	**1 277,7**	**1 319,9**	**1 356,5**	**1 356,3**	**16,1**	**0,0**
De 1 a 10 trabajadores	322,0	871,6	1 185,4	1 265,6	1 307,0	1 161,6	1 201,4	1 227,9	1 278,5	1 280,3	16,6	0,1
De 11 a 50 trabajadores	6,6	19,8	23,4	27,4	24,1	25,7	19,5	26,6	21,7	20,0	13,1	-7,8
De 51 a más trabajadores	25,5	38,7	48,9	45,6	52,6	56,1	56,6	64,7	55,4	55,3	9,0	-0,3
No especificado	0,4	0,2	0,3	0,1	1,0	0,7	0,1	0,7	0,9	0,7	-	-
Región natural												
Costa	**1 189,3**	**1 475,1**	**1 828,7**	**1 989,2**	**2 085,4**	**2 091,8**	**2 283,6**	**2 484,8**	**2 651,0**	**2 889,6**	**10,4**	**9,0**
De 1 a 10 trabajadores	596,9	833,0	1 082,2	1 221,5	1 200,2	1 148,7	1 299,8	1 422,7	1 525,0	1 755,4	12,7	15,1
De 11 a 50 trabajadores	114,4	135,6	162,1	165,9	169,1	200,3	228,4	243,7	281,4	265,7	9,8	-5,6
De 51 a más trabajadores	473,2	493,7	567,2	579,7	684,1	695,8	730,7	787,8	821,4	837,9	6,6	2,0
No especificado	4,9	12,7	17,1	22,1	32,0	47,0	24,7	30,6	23,1	30,7	-	-
Sierra	**556,5**	**1 114,5**	**1 468,4**	**1 590,6**	**1 709,4**	**1 621,2**	**1 713,2**	**1 775,4**	**1 897,3**	**1 925,1**	**14,8**	**1,5**
De 1 a 10 trabajadores	395,5	931,3	1 236,7	1 354,3	1 445,6	1 331,8	1 420,1	1 470,1	1 607,2	1 608,1	16,9	0,1
De 11 a 50 trabajadores	18,9	29,9	43,4	45,5	50,9	46,8	54,4	56,1	45,9	50,1	11,5	9,2
De 51 a más trabajadores	141,9	151,8	186,2	189,0	209,8	237,8	235,8	240,6	240,1	261,2	7,0	8,8
No especificado	0,3	1,5	2,1	1,8	3,1	4,8	2,8	8,5	4,2	5,8	-	-
Selva	**181,5**	**370,0**	**459,2**	**535,1**	**552,7**	**506,3**	**529,0**	**584,9**	**615,9**	**662,3**	**15,5**	**7,5**
De 1 a 10 trabajadores	124,9	290,9	378,3	437,8	453,6	398,4	422,7	472,6	504,9	551,5	17,9	9,2
De 11 a 50 trabajadores	5,8	11,5	13,8	18,5	17,3	16,8	15,6	19,7	19,8	19,1	14,3	-3,5
De 51 a más trabajadores	50,8	67,2	66,0	78,1	80,6	89,7	89,6	91,1	90,0	90,6	6,6	0,6
No especificado	0,1	0,4	1,2	0,6	1,3	1,3	1,1	1,5	1,1	1,1	-	-

Fuente: Instituto Nacional de Estadística e Informática-Encuesta Nacional de Hogares .

CUADRO Nº 5.13
PERÚ: POBLACIÓN OCUPADA CON SEGURO DE SALUD, SEGÚN RAMAS DE ACTIVIDAD, ÁREA DE RESIDENCIA Y REGIÓN NATURAL, 2008-2016

(Miles de personas)

Ramas de actividad / Área de residencia/Región natural	2008	2009	2010	2011	2012	2013	2014	2015	2016	Tasa de crecimiento promedio anual (%) 2008 - 2016	Variación porcentual 2016/2015
Total	**6 357,2**	**7 940,2**	**8 724,1**	**9 189,6**	**9 070,9**	**9 750,0**	**10 407,6**	**11 095,4**	**11 700,0**	**7,9**	**5,4**
Agricultura, Ganadería, Caza, Silvic.y Pesca	1 749,8	2 374,7	2 586,3	2 747,5	2 512,4	2 693,0	2 849,1	3 123,5	3 213,0	7,9	2,9
Explotación de Minas y Canteras	110,5	103,9	120,8	142,8	143,6	146,8	150,0	170,6	142,7	3,2	-16,3
Manufactura	697,5	800,9	828,8	842,7	867,8	930,6	946,9	1 001,5	1 073,2	5,5	7,2
Construcción	206,4	283,8	374,3	399,6	428,1	508,0	547,6	607,6	608,0	14,5	0,1
Comercio	998,2	1 217,0	1 354,6	1 393,7	1 415,3	1 591,2	1 741,0	1 813,3	1 950,4	8,7	7,6
Transportes y Comunicaciones	345,9	445,9	500,1	528,1	494,8	558,0	649,2	722,4	794,0	10,9	9,9
Administración pública, Defensa, Planes de Seg.social	370,5	494,2	525,6	536,1	592,8	563,2	615,6	585,7	621,6	6,7	6,1
Hoteles y Restaurantes	328,1	413,1	526,1	529,6	530,3	572,5	643,5	702,9	750,5	10,9	6,8
Inmobiliarias y alquileres	320,6	355,8	383,1	434,3	453,7	500,9	503,0	534,0	566,9	7,4	6,1
Enseñanza	605,7	640,0	653,9	707,8	734,5	697,7	703,6	723,6	772,6	3,1	6,8
Otros servicios 1/	623,8	811,0	870,5	927,5	897,7	988,1	1 058,2	1 110,2	1 207,1	8,6	8,7
Área de residencia											
Urbana	**4 454,8**	**5 370,6**	**5 907,0**	**6 242,8**	**6 377,1**	**6 951,6**	**7 505,3**	**8 076,8**	**8 675,1**	**8,7**	**7,4**
Agricultura, Ganadería, Caza, Silvic.y Pesca	329,8	435,8	488,2	538,1	502,4	601,9	680,3	825,2	927,8	13,8	12,4
Explotación de Minas y Canteras	87,6	74,6	88,5	109,3	109,6	112,6	119,3	137,9	114,4	3,4	-17,0
Manufactura	602,1	684,5	708,0	721,6	757,8	802,0	826,4	892,5	961,9	6,0	7,8
Construcción	176,5	232,6	299,4	326,9	359,8	429,8	460,1	523,0	511,6	14,2	-2,2
Comercio	873,0	1 042,7	1 162,0	1 184,3	1 254,1	1 419,5	1 563,7	1 622,1	1 760,3	9,2	8,5
Transportes y Comunicaciones	322,2	414,7	458,5	486,3	455,6	514,8	602,7	674,0	737,6	10,9	9,4
Administración pública, Defensa, Planes de Seg.social	331,4	440,4	458,1	480,8	515,7	496,8	544,9	523,1	559,2	6,8	6,9
Hoteles y Restaurantes	288,4	363,1	459,2	456,2	463,6	512,5	570,7	635,5	675,9	11,2	6,4
Inmobiliarias y alquileres	311,0	345,2	369,1	423,9	437,8	486,8	488,9	522,6	555,3	7,5	6,3
Enseñanza	552,6	584,8	607,0	656,0	683,8	649,2	651,6	670,7	725,1	3,5	8,1
Otros servicios 1/	580,2	752,3	809,1	859,3	837,0	925,7	996,6	1 050,4	1 146,1	8,9	9,1
Rural	**1 902,4**	**2 569,5**	**2 817,0**	**2 946,9**	**2 693,7**	**2 798,4**	**2 902,3**	**3 018,5**	**3 024,9**	**6,0**	**0,2**
Agricultura, Ganadería, Caza, Silvic.y Pesca	1 420,0	1 938,9	2 098,0	2 209,4	2 010,1	2 091,1	2 168,7	2 298,3	2 285,2	6,1	-0,6
Explotación de Minas y Canteras	22,9	29,3	32,2	33,4	34,0	34,2	30,7	32,7	28,3	2,7	-13,4
Manufactura	95,4	116,4	120,8	121,1	110,0	128,6	120,4	109,0	111,3	1,9	2,1
Construcción	30,0	51,2	74,9	72,6	68,3	78,2	87,5	84,6	96,4	15,7	13,9
Comercio	125,1	174,3	192,6	209,4	161,2	171,7	177,4	191,2	190,1	5,4	-0,6
Transportes y Comunicaciones	23,8	31,2	41,6	41,8	39,2	43,2	46,6	48,4	56,5	11,4	16,6
Administración pública, Defensa, Planes de Seg.social	39,1	53,8	67,5	55,2	77,0	66,4	70,7	62,6	62,4	6,0	-0,3
Hoteles y Restaurantes	39,7	50,0	66,9	73,4	66,7	60,0	72,8	67,5	74,7	8,2	10,7
Inmobiliarias y alquileres	9,6	10,6	14,1	10,4	15,9	14,0	14,1	11,5	11,6	2,4	1,1
Enseñanza	53,1	55,2	46,9	51,8	50,7	48,5	52,0	52,8	47,5	-1,4	-10,0
Otros servicios 1/	43,7	58,7	61,4	68,2	60,7	62,4	61,5	59,9	61,0	4,3	1,9

Continúa...

CUADRO Nº 5.13
PERÚ: POBLACIÓN OCUPADA CON SEGURO DE SALUD, SEGÚN RAMAS DE ACTIVIDAD, ÁREA DE RESIDENCIA Y REGIÓN NATURAL, 2008-2016

(Miles de personas)

Conclusión.

Ramas de actividad / Área de residencia/Región natural	2008	2009	2010	2011	2012	2013	2014	2015	2016	Tasa de crecimiento promedio anual (%) 2008 - 2016	Variación porcentual 2016/2015
Región natural											
Costa	**3 327,0**	**3 994,6**	**4 308,4**	**4 435,6**	**4 574,2**	**4 955,9**	**5 340,3**	**5 701,7**	**6 153,7**	**8,0**	**7,9**
Agricultura, Ganadería, Caza, Silvic.y Pesca	301,4	390,9	409,9	399,0	378,2	431,5	456,9	533,4	572,5	8,3	7,3
Explotación de Minas y Canteras	41,3	37,2	43,6	47,4	57,8	47,3	48,5	56,5	51,9	2,9	-8,1
Manufactura	503,9	570,7	564,3	575,2	616,7	636,6	659,6	703,4	779,7	5,6	10,8
Construcción	136,3	182,0	217,5	234,3	251,8	300,0	310,5	361,8	349,8	12,5	-3,3
Comercio	637,5	738,1	841,5	819,5	891,5	1 027,4	1 113,1	1 140,4	1 248,3	8,8	9,5
Transportes y Comunicaciones	261,8	314,6	355,6	357,7	359,3	372,8	443,3	500,7	544,0	9,6	8,6
Administración pública, Defensa, Planes de Seg.social	218,7	292,2	298,2	313,8	328,0	304,1	345,5	333,3	356,1	6,3	6,8
Hoteles y Restaurantes	202,5	264,4	316,2	295,5	300,7	332,0	379,7	417,2	459,0	10,8	10,0
Inmobiliarias y alquileres	246,9	278,4	295,3	351,5	367,8	414,0	420,4	439,6	473,1	8,5	7,6
Enseñanza	335,8	358,9	361,8	383,5	393,0	379,9	402,9	408,6	445,8	3,6	9,1
Otros servicios 1/	441,0	567,3	604,4	658,1	629,4	710,3	759,9	806,8	873,5	8,9	8,3
Sierra	**2 204,8**	**2 875,7**	**3 169,4**	**3 455,2**	**3 305,8**	**3 523,9**	**3 659,3**	**3 901,3**	**3 960,8**	**7,6**	**1,5**
Agricultura, Ganadería, Caza, Silvic.y Pesca	1 105,4	1 496,8	1 643,2	1 772,4	1 634,8	1 735,6	1 804,1	1 947,6	1 946,8	7,3	0,0
Explotación de Minas y Canteras	62,7	57,4	70,1	86,4	76,4	92,8	95,6	107,5	85,5	4,0	-20,5
Manufactura	146,0	173,7	199,3	208,6	196,4	230,3	221,8	233,5	223,7	5,5	-4,2
Construcción	48,5	78,1	111,6	124,3	136,3	153,0	178,9	186,0	186,7	18,3	0,4
Comercio	238,4	319,1	330,7	374,0	350,4	383,3	407,9	444,6	451,0	8,3	1,4
Transportes y Comunicaciones	52,3	79,0	77,0	104,9	84,3	120,0	132,5	139,5	156,3	14,7	12,0
Administración pública, Defensa, Planes de Seg.social	105,7	149,3	168,8	160,2	189,6	180,1	192,4	177,8	195,0	8,0	9,7
Hoteles y Restaurantes	75,2	87,8	125,1	146,1	150,3	153,5	156,8	177,0	179,1	11,5	1,2
Inmobiliarias y alquileres	52,4	57,8	61,4	61,5	64,1	65,1	59,8	69,6	66,9	3,1	-3,9
Enseñanza	191,8	211,2	208,7	226,7	242,5	223,8	207,7	220,7	243,5	3,0	10,3
Otros servicios 1/	126,4	165,5	173,5	190,1	180,8	186,4	201,7	197,4	226,3	7,6	14,6
Selva	**825,4**	**1 069,9**	**1 246,3**	**1 298,9**	**1 190,9**	**1 270,2**	**1 408,0**	**1 492,4**	**1 585,4**	**8,5**	**6,2**
Agricultura, Ganadería, Caza, Silvic.y Pesca	343,0	487,0	533,1	576,1	499,5	525,8	588,1	642,5	693,7	9,2	8,0
Explotación de Minas y Canteras	6,6	9,3	7,0	8,9	9,3	6,7	5,9	6,5	5,3	-2,7	-19,0
Manufactura	47,6	56,5	65,3	58,9	54,7	63,7	65,5	64,6	69,8	4,9	8,0
Construcción	21,6	23,7	45,2	41,0	40,0	55,1	58,2	59,8	71,5	16,1	19,6
Comercio	122,4	159,8	182,4	200,2	173,4	180,5	219,9	228,3	251,1	9,4	9,9
Transportes y Comunicaciones	31,9	52,3	67,4	65,5	51,2	65,2	73,4	82,1	93,7	14,4	14,1
Administración pública, Defensa, Planes de Seg.social	46,2	52,7	58,6	62,1	75,2	79,1	77,6	74,6	70,5	5,4	-5,5
Hoteles y Restaurantes	50,4	61,0	84,8	88,0	79,3	87,0	107,0	108,7	112,4	10,6	3,4
Inmobiliarias y alquileres	21,2	19,6	26,4	21,3	21,7	21,7	22,8	24,8	26,9	3,0	8,4
Enseñanza	78,1	69,9	83,4	97,6	99,0	94,0	93,0	94,3	83,3	0,8	-11,6
Otros servicios 1/	56,4	78,1	92,6	79,4	87,6	91,4	96,6	106,0	107,3	8,4	1,2

1/ Comprende las ramas de actividad de electricidad, gas y agua, intermediación financiera, actividades de servicios sociales y de salud, otras activ. De serv. Comunitarias, sociales y personales y hogares privados con servicio doméstico.

Fuente: Instituto Nacional de Estadística e Informática-Encuesta Nacional de Hogares .

B. Población Ocupada y Acceso a Sistema de Pensiones

CUADRO Nº 5.14

PERÚ: POBLACIÓN OCUPADA AFILIADA A UN SISTEMA DE PENSIONES, SEGÚN ÁREA DE RESIDENCIA, REGIÓN NATURAL Y DEPARTAMENTO, 2007 - 2016

(Miles de personas)

Área de residencia/ Región natural/ Departamento	2007	2008	2009	2010	2011	2012	2013	2014	2015	2016		Intervalo de confianza al 95%		Tasa de crecimiento promedio anual (%) 2007 - 2016	Variación porcentual 2016/2015
										Abs.	C.V. (%)	Inferior	Superior		
Total	**3 609,3**	**3 795,8**	**4 230,7**	**4 460,4**	**4 701,6**	**5 063,1**	**5 163,0**	**5 512,7**	**5 377,0**	**5 584,2**	**1,4**	**5 425,9**	**5 742,4**	**5,0**	**3,9**
Área de residencia															
Urbana	3 365,8	3 525,9	3 918,9	4 130,3	4 345,1	4 678,7	4 759,5	5 087,8	4 984,8	5 173,3	1,5	5 016,8	5 329,9	4,9	3,8
Rural	243,4	269,9	311,8	330,1	356,6	384,3	403,5	424,9	392,2	410,8	2,9	387,7	433,9	6,0	4,8
Región natural															
Costa	2 662,0	2 723,3	3 025,6	3 158,3	3 310,3	3 574,4	3 624,6	3 895,6	3 799,2	3 950,4	2,1	3 787,8	4 113,0	4,5	4,0
Sierra	731,2	791,1	896,8	957,5	1 008,8	1 076,4	1 136,6	1 173,2	1 153,1	1 200,5	3,5	1 119,2	1 281,8	5,7	4,1
Selva	216,0	281,4	308,4	344,7	382,6	412,3	401,8	443,9	424,7	433,2	4,7	393,2	473,2	8,0	2,0
Departamento															
Amazonas	15,9	17,9	20,8	26,7	26,5	31,8	29,6	27,4	29,3	34,4	11,3	26,8	42,1	9,0	17,5
Áncash	111,3	125,4	131,3	141,8	143,4	159,5	177,9	184,2	172,8	164,6	9,9	132,7	196,6	4,4	- 4,7
Apurímac	17,4	19,6	18,5	21,3	26,1	32,4	36,0	37,7	42,7	40,5	14,8	28,7	52,2	9,8	- 5,3
Arequipa	211,2	223,8	240,8	256,2	249,5	260,9	278,0	291,3	296,9	286,3	8,2	240,0	332,5	3,4	- 3,6
Ayacucho	28,4	27,9	37,5	49,4	46,5	50,1	49,1	50,9	51,2	64,4	13,2	47,7	81,1	9,5	25,7
Cajamarca	64,2	70,0	83,3	113,0	105,6	106,5	95,6	117,1	104,6	113,6	9,9	91,5	135,7	6,5	8,6
Callao	189,7	198,5	246,4	248,5	224,3	238,9	267,2	281,4	279,0	281,3	8,3	235,6	327,0	4,5	0,8
Cusco	111,5	114,4	131,8	120,3	152,1	183,7	193,9	194,1	180,5	191,7	10,6	152,0	231,4	6,2	6,2
Huancavelica	14,8	15,4	18,5	21,7	30,3	34,7	36,8	33,0	39,3	39,7	14,7	28,3	51,1	11,6	0,9
Huánuco	45,3	48,1	47,0	52,8	58,0	70,6	74,6	72,5	73,1	74,8	11,0	58,6	90,9	5,7	2,3
Ica	174,2	185,7	204,1	205,4	223,0	226,4	229,6	236,5	226,3	231,9	9,0	190,8	272,9	3,2	2,5
Junín	105,3	145,0	146,7	149,9	174,5	162,6	160,9	183,3	175,2	175,4	10,1	140,8	210,0	5,8	0,1
La Libertad	188,2	192,4	240,7	245,9	240,8	269,5	290,6	315,3	299,7	322,3	8,9	266,2	378,5	6,2	7,5
Lambayeque	114,6	124,0	143,6	135,2	140,4	149,3	165,1	164,5	173,7	211,4	8,6	175,7	247,1	7,0	21,7
Provincia de Lima 1/	1 521,7	1 550,0	1 664,1	1 751,3	1 880,7	2 045,0	2 041,6	2 226,7	2 174,8	2 231,7	3,6	2 073,3	2 390,2	4,3	2,6
Región Lima 2/	110,4	110,9	127,4	145,1	167,1	178,8	174,3	165,2	164,2	165,1	8,4	138,0	192,2	4,6	0,6
Loreto	73,8	101,9	99,9	108,9	114,0	121,5	122,4	134,6	124,8	126,9	9,8	102,5	151,2	6,2	1,6
Madre de Dios	9,5	9,6	11,4	11,3	15,5	22,1	23,7	22,9	21,0	20,8	16,7	14,0	27,6	9,1	- 0,9
Moquegua	37,1	40,4	47,5	51,2	50,9	57,9	60,4	59,7	57,7	59,0	7,9	49,9	68,1	5,3	2,3
Pasco	32,9	35,5	44,3	47,2	44,2	42,4	46,0	48,2	50,3	55,0	11,8	42,2	67,7	5,9	9,4
Piura	189,6	165,8	211,7	215,3	227,9	250,9	234,0	269,9	254,9	281,9	8,0	237,9	326,0	4,5	10,6
Puno	94,0	97,9	109,9	105,9	107,8	111,7	126,3	129,6	122,8	142,5	12,4	107,9	177,2	4,7	16,1
San Martín	33,0	46,3	58,1	75,0	79,2	86,9	80,8	88,7	84,0	82,9	10,1	66,5	99,4	10,8	- 1,3
Tacna	52,9	60,8	62,2	74,4	74,6	67,8	67,1	69,8	65,0	70,3	8,0	59,2	81,3	3,2	8,2
Tumbes	18,5	20,6	27,4	29,2	31,9	34,7	36,3	35,0	38,0	37,4	11,1	29,3	45,5	8,2	- 1,6
Ucayali	43,8	47,9	55,7	57,5	67,0	66,6	65,1	73,2	75,3	78,4	10,4	62,4	94,4	6,7	4,1

1/ Comprende los 43 distritos que conforman la provincia de Lima.

2/ Comprende las provincias de: Barranca, Cajatambo, Canta, Cañete, Huaral, Huarochiri, Huaura, Oyón y Yauyos.

Fuente: Instituto Nacional de Estadística e Informática-Encuesta Nacional de Hogares .

CUADRO Nº 5.15
PERÚ: POBLACIÓN OCUPADA MASCULINA AFILIADA A UN SISTEMA DE PENSIONES, SEGÚN ÁREA DE RESIDENCIA, REGIÓN NATURAL Y DEPARTAMENTO, 2007 - 2016

(Miles de personas)

Área de residencia/Región natural/Departamento	2007	2008	2009	2010	2011	2012	2013	2014	2015	2016	Tasa de crecimiento promedio anual (%) 2007 - 2016	Variación porcentual 2016/2015
Total	**2 483,9**	**2 626,0**	**2 912,7**	**3 080,1**	**3 127,8**	**3 357,2**	**3 419,5**	**3 600,1**	**3 511,2**	**3 660,0**	**4,4**	**4,2**
Área de residencia												
Urbana	2 279,6	2 397,5	2 649,2	2 797,9	2 831,1	3 036,3	3 085,0	3 255,2	3 187,2	3 312,5	4,2	3,9
Rural	204,4	228,5	263,5	282,2	296,6	321,0	334,6	344,9	324,0	347,5	6,1	7,2
Región natural												
Costa	1 808,6	1 844,0	2 029,1	2 147,3	2 131,5	2 309,6	2 335,5	2 455,2	2 397,2	2 507,7	3,7	4,6
Sierra	520,7	578,2	657,2	684,3	718,2	755,8	793,7	825,0	801,3	838,4	5,4	4,6
Selva	154,6	203,8	226,3	248,5	278,1	291,8	290,4	319,9	312,7	313,8	8,2	0,4
Departamento												
Amazonas	10,7	12,2	14,4	19,4	18,0	20,0	18,9	19,8	19,7	23,3	9,1	17,8
Áncash	77,5	92,3	94,4	101,1	103,7	113,7	125,2	127,5	122,1	112,3	4,2	-8,1
Apurímac	11,6	13,0	12,6	14,6	19,6	21,1	23,7	24,0	28,3	30,0	11,2	6,0
Arequipa	142,6	159,7	165,2	170,6	168,2	177,3	183,4	196,0	199,1	189,0	3,2	-5,0
Ayacucho	19,0	19,1	27,8	36,9	33,3	36,0	33,7	37,3	35,8	43,7	9,7	22,0
Cajamarca	43,3	50,7	55,5	79,4	67,8	69,8	64,3	79,1	73,3	79,5	7,0	8,5
Callao	131,1	145,5	169,1	167,0	154,5	163,1	176,8	184,5	188,3	186,8	4,0	-0,8
Cusco	83,2	85,0	100,1	85,7	109,0	129,7	135,3	136,7	124,9	132,7	5,3	6,2
Huancavelica	11,0	10,7	13,2	15,9	22,8	26,7	28,3	24,1	29,2	31,1	12,3	6,3
Huánuco	31,7	35,2	33,3	37,1	35,5	43,9	48,5	46,5	48,4	50,0	5,2	3,4
Ica	117,1	122,9	127,5	136,1	143,8	143,2	146,1	147,7	142,3	145,5	2,4	2,2
Junín	74,0	107,6	107,1	105,3	123,8	115,3	115,5	129,6	122,0	116,8	5,2	-4,2
La Libertad	134,5	137,9	173,5	175,8	173,2	192,5	201,9	217,6	202,1	220,8	5,7	9,2
Lambayeque	84,6	90,1	101,1	99,8	94,2	103,6	113,6	111,6	116,4	139,4	5,7	19,8
Provincia de Lima 1/	995,0	992,9	1 084,1	1 162,4	1 147,9	1 257,1	1 243,2	1 323,8	1 298,4	1 360,5	3,5	4,8
Región Lima 2/	83,0	83,7	93,0	104,0	111,9	120,6	123,4	118,1	115,7	111,7	3,3	-3,5
Loreto	51,0	71,8	70,5	76,6	81,0	86,0	89,5	97,3	90,5	92,9	6,9	2,7
Madre de Dios	7,1	6,9	8,3	7,8	11,5	15,7	16,9	16,1	16,6	16,0	9,4	-3,9
Moquegua	29,2	31,4	35,6	37,9	37,3	42,3	44,2	44,7	43,2	45,0	4,9	4,1
Pasco	27,2	29,3	37,0	38,8	35,1	32,7	36,2	39,0	39,2	41,7	4,9	6,3
Piura	137,2	125,5	151,1	156,9	161,9	182,1	171,2	195,6	174,7	192,7	3,8	10,3
Puno	75,1	73,7	88,5	81,3	87,4	83,4	98,7	93,5	89,5	106,1	3,9	18,5
San Martín	22,1	32,9	43,3	53,8	61,0	62,0	58,5	61,2	62,8	61,2	12,0	-2,4
Tacna	40,1	45,4	46,6	52,9	54,1	46,4	46,7	47,4	45,0	47,5	1,9	5,5
Tumbes	12,7	14,7	20,4	20,9	23,6	24,5	28,1	25,1	26,8	27,1	8,7	1,0
Ucayali	32,3	35,8	39,5	42,0	48,0	48,4	47,5	56,1	56,9	56,9	6,5	0,1

1/ Comprende los 43 distritos que conforman la provincia de Lima.

2/ Comprende las provincias de: Barranca, Cajatambo, Canta, Cañete, Huaral, Huarochiri, Huaura, Oyón y Yauyos.

Fuente: Instituto Nacional de Estadística e Informática-Encuesta Nacional de Hogares .

CUADRO Nº 5.16
PERÚ: POBLACIÓN OCUPADA FEMENINA AFILIADA A UN SISTEMA DE PENSIONES, SEGÚN ÁREA DE RESIDENCIA, REGIÓN NATURAL Y DEPARTAMENTO, 2007 - 2016

(Miles de personas)

Área de residencia/Región natural/Departamento	2007	2008	2009	2010	2011	2012	2013	2014	2015	2016	Tasa de crecimiento promedio anual (%) 2007 - 2016	Variación porcentual 2016/2015
Total	**1 125,3**	**1 169,8**	**1 318,0**	**1 380,3**	**1 573,9**	**1 705,8**	**1 743,5**	**1 912,6**	**1 865,8**	**1 924,2**	**6,1**	**3,1**
Área de residencia												
Urbana	1 086,3	1 128,4	1 269,8	1 332,4	1 513,9	1 642,4	1 674,5	1 832,6	1 797,7	1 860,8	6,2	3,5
Rural	39,1	41,4	48,3	47,9	59,9	63,4	69,0	80,0	68,1	63,3	5,5	-7,0
Región natural												
Costa	853,4	879,3	996,4	1 010,9	1 178,7	1 264,8	1 289,1	1 440,4	1 402,0	1 442,7	6,0	2,9
Sierra	210,5	212,9	239,6	273,2	290,6	320,6	342,9	348,2	351,9	362,1	6,2	2,9
Selva	61,5	77,6	82,0	96,2	104,5	120,5	111,4	124,0	111,9	119,4	7,7	6,6
Departamento												
Amazonas	5,2	5,8	6,4	7,3	8,5	11,7	10,7	7,6	9,6	11,2	8,9	16,7
Áncash	33,8	33,0	36,9	40,7	39,7	45,8	52,7	56,7	50,7	52,4	5,0	3,3
Apurímac	5,8	6,6	5,8	6,6	6,5	11,3	12,3	13,7	14,4	10,4	6,7	-27,6
Arequipa	68,6	64,1	75,6	85,6	81,3	83,6	94,7	95,3	97,9	97,2	4,0	-0,6
Ayacucho	9,4	8,8	9,7	12,5	13,2	14,1	15,5	13,6	15,4	20,7	9,2	34,4
Cajamarca	20,9	19,2	27,8	33,5	37,8	36,7	31,3	37,9	31,2	34,1	5,6	9,1
Callao 2/	58,6	53,0	77,2	81,4	69,8	75,8	90,4	97,0	90,7	94,5	5,5	4,2
Cusco	28,3	29,4	31,7	34,6	43,0	54,1	58,6	57,4	55,6	59,1	8,5	6,2
Huancavelica	3,8	4,7	5,3	5,8	7,5	8,0	8,5	8,9	10,1	8,6	9,4	-14,9
Huánuco	13,6	12,9	13,8	15,8	22,5	26,7	26,1	26,0	24,7	24,7	6,9	0,0
Ica	57,1	62,8	76,7	69,3	79,2	83,2	83,5	88,8	84,0	86,4	4,7	2,9
Junín	31,2	37,4	39,6	44,6	50,8	47,3	45,4	53,7	53,3	58,6	7,2	10,0
La Libertad	53,8	54,6	67,2	70,2	67,5	77,0	88,6	97,8	97,6	101,5	7,3	4,0
Lambayeque	30,1	33,9	42,6	35,4	46,2	45,7	51,4	52,9	57,3	71,9	10,2	25,5
Provincia de Lima 1/	526,7	557,0	580,0	588,9	732,8	787,9	798,4	902,9	876,4	871,3	5,8	-0,6
Región Lima 2/	27,4	27,2	34,3	41,1	55,2	58,2	50,9	47,0	48,5	53,4	7,7	10,2
Loreto	22,8	30,1	29,4	32,3	33,0	35,5	32,9	37,4	34,3	33,9	4,5	-1,1
Madre de Dios	2,4	2,7	3,1	3,5	4,0	6,3	6,8	6,7	4,3	4,8	8,1	10,6
Moquegua	7,9	8,9	11,9	13,3	13,6	15,6	16,2	15,0	14,4	14,0	6,6	-2,8
Pasco	5,8	6,3	7,3	8,5	9,1	9,7	9,8	9,1	11,1	13,3	9,8	20,5
Piura	52,4	40,2	60,7	58,4	66,0	68,9	62,8	74,3	80,2	89,3	6,1	11,3
Puno	18,9	24,2	21,4	24,6	20,5	28,3	27,6	36,1	33,2	36,4	7,6	9,6
San Martín	10,9	13,4	14,9	21,2	18,3	24,9	22,3	27,5	21,3	21,7	8,0	2,1
Tacna	12,8	15,3	15,7	21,6	20,4	21,3	20,3	22,3	20,0	22,8	6,6	14,2
Tumbes	5,7	5,9	7,0	8,3	8,3	10,2	8,2	9,9	11,2	10,3	6,7	-7,7
Ucayali	11,5	12,1	16,2	15,5	19,0	18,3	17,6	17,0	18,4	21,5	7,2	16,8

1/ Comprende los 43 distritos que conforman la provincia de Lima.

2/ Comprende las provincias de: Barranca, Cajatambo, Canta, Cañete, Huaral, Huarochiri, Huaura, Oyón y Yauyos.

Fuente: Instituto Nacional de Estadística e Informática-Encuesta Nacional de Hogares .

CUADRO Nº 5.17
PERÚ: POBLACIÓN OCUPADA AFILIADA A UN SISTEMA DE PENSIONES, SEGÚN TIPO Y ÁREA DE RESIDENCIA Y REGIÓN NATURAL, 2007 - 2016
(Miles de personas)

Tipo de sistema de pensión / Área de residencia /Región natural	2007	2008	2009	2010	2011	2012
Total	**3 609,3**	**3 795,8**	**4 230,7**	**4 460,4**	**4 701,6**	**5 063,1**
Sistema Privado de Pensiones (AFP)	2 428,9	2 454,1	2 776,5	2 914,1	3 003,5	3 313,4
Sistema Nacional de Pensiones (19990)	816,5	944,2	1 110,1	1 210,7	1 338,0	1 370,4
Sistema Nacional de Pensiones 20530 (Cédula viva)	145,6	166,0	126,4	135,3	135,6	118,0
Otro 1/	218,3	231,5	217,7	200,2	224,6	261,3
Área de residencia						
Urbana	**3 365,8**	**3 525,9**	**3 918,9**	**4 130,3**	**4 345,1**	**4 678,7**
Sistema Privado de Pensiones (AFP)	2 285,9	2 291,1	2 587,3	2 706,3	2 768,8	3 048,9
Sistema Nacional de Pensiones (19990)	739,2	858,0	1 010,9	1 107,6	1 233,3	1 267,0
Sistema Nacional de Pensiones 20530 (Cédula viva)	132,7	155,2	116,6	126,2	124,9	109,9
Otro 1/	208,1	221,7	204,2	190,3	218,1	252,9
Rural	**243,4**	**269,9**	**311,8**	**330,1**	**356,6**	**384,3**
Sistema Privado de Pensiones (AFP)	143,0	163,1	189,2	207,8	234,6	264,5
Sistema Nacional de Pensiones (19990)	77,3	86,2	99,3	103,2	104,8	103,4
Sistema Nacional de Pensiones 20530 (Cédula viva)	12,9	10,8	9,8	9,2	10,7	8,1
Otro 1/	10,2	9,8	13,5	9,9	6,5	8,3
Región natural						
Costa	**2 662,0**	**2 723,3**	**3 025,6**	**3 158,3**	**3 310,3**	**3 574,4**
Sistema Privado de Pensiones (AFP)	1 806,3	1 760,6	1 989,6	2 071,7	2 122,2	2 327,9
Sistema Nacional de Pensiones (19990)	593,3	672,1	790,8	842,5	919,3	954,3
Sistema Nacional de Pensiones 20530 (Cédula viva)	90,4	109,8	74,4	83,2	84,7	78,1
Otro 1/	172,0	180,8	170,8	160,8	184,1	214,1
Sierra	**731,2**	**791,1**	**896,8**	**957,5**	**1 008,8**	**1 076,4**
Sistema Privado de Pensiones (AFP)	456,0	467,8	538,4	569,8	591,7	658,0
Sistema Nacional de Pensiones (19990)	197,1	237,3	281,0	319,1	352,3	352,3
Sistema Nacional de Pensiones 20530 (Cédula viva)	43,9	46,2	40,7	39,3	37,5	32,0
Otro 1/	34,1	39,8	36,6	29,2	27,3	34,1
Selva	**216,0**	**281,4**	**308,4**	**344,7**	**382,6**	**412,3**
Sistema Privado de Pensiones (AFP)	166,6	225,8	248,5	272,6	289,6	327,5
Sistema Nacional de Pensiones (19990)	26,0	34,9	38,3	49,1	66,5	63,8
Sistema Nacional de Pensiones 20530 (Cédula viva)	11,3	10,0	11,3	12,8	13,3	7,9
Otro 1/	12,2	10,8	10,3	10,2	13,2	13,1

Continúa...

CUADRO Nº 5.17

PERÚ: POBLACIÓN OCUPADA AFILIADA A UN SISTEMA DE PENSIONES, SEGÚN TIPO, ÁREA DE RESIDENCIA Y REGIÓN NATURAL , 2007 - 2016

(Miles de personas)

Conclusión.

Tipo de sistema de pensión / Área de residencia/ Región natural	2013	2014	2015	2016		Intervalo de confianza al 95%		Tasa de crecimiento promedio anual (%) 2007 - 2016	Variación porcentual 2016/2015
				Abs.	C.V. (%)	Inferior	Superior		
Total	**5 163,0**	**5 512,7**	**5 377,0**	**5 584,2**	**1,4**	**5 425,9**	**5742,4**	**5,0**	**3,9**
Sistema Privado de Pensiones (AFP)	3 432,4	3 638,3	3 571,2	3 724,6	1,7	3 601,4	3847,7	4,9	4,3
Sistema Nacional de Pensiones (19990)	1 408,8	1 582,6	1 550,9	1 569,2	2,4	1 496,7	1641,7	7,5	1,2
Sistema Nacional de Pensiones 20530 (Cédula viva)	114,0	94,0	95,3	106,0	7,3	90,9	121,1	- 3,5	11,2
Otro 1/	207,7	197,9	159,5	184,4	6,0	162,6	206,1	- 1,9	...
Área de residencia									
Urbana	**4 759,5**	**5 087,8**	**4 984,8**	**5 173,3**	**1,5**	**5 016,8**	**5329,9**	**4,9**	**3,8**
Sistema Privado de Pensiones (AFP)	3 166,5	3 359,3	3 314,4	3 447,3	1,8	3 325,7	3568,9	4,7	4,0
Sistema Nacional de Pensiones (19990)	1 291,5	1 452,5	1 433,0	1 453,1	2,5	1 381,5	1524,8	7,8	1,4
Sistema Nacional de Pensiones 20530 (Cédula viva)	106,6	86,6	85,1	96,1	7,9	81,3	111,0	- 3,5	13,0
Otro 1/	194,9	189,3	152,4	176,7	6,2	155,1	198,4	- 1,8	...
Rural	**403,5**	**424,9**	**392,2**	**410,8**	**2,9**	**387,7**	**433,9**	**6,0**	**4,8**
Sistema Privado de Pensiones (AFP)	266,0	279,0	256,9	277,3	3,6	257,8	296,8	7,6	7,9
Sistema Nacional de Pensiones (19990)	117,3	130,0	118,0	116,1	4,9	105,0	127,2	4,6	-1,6
Sistema Nacional de Pensiones 20530 (Cédula viva)	7,5	7,4	10,2	9,9	14,7	7,0	12,7	- 2,9	-3,5
Otro 1/	12,8	8,5	7,1	7,6	16,7	5,1	10,1	- 3,2	...
Región natural									
Costa	**3 624,6**	**3 895,6**	**3 799,2**	**3 950,4**	**2,1**	**3 787,8**	**4113,0**	**4,5**	**4,0**
Sistema Privado de Pensiones (AFP)	2 425,4	2 571,6	2 537,3	2 645,4	2,4	2 522,8	2768,0	4,3	4,3
Sistema Nacional de Pensiones (19990)	965,4	1 113,2	1 087,1	1 107,9	3,2	1 039,3	1176,4	7,2	1,9
Sistema Nacional de Pensiones 20530 (Cédula viva)	75,2	57,0	55,9	59,7	10,5	47,4	72,0	- 4,5	6,9
Otro 1/	158,6	153,7	118,9	137,4	7,5	117,3	157,5	- 2,5	...
Sierra	**1 136,6**	**1 173,2**	**1 153,1**	**1 200,5**	**3,5**	**1 119,2**	**1281,8**	**5,7**	**4,1**
Sistema Privado de Pensiones (AFP)	687,8	723,1	700,1	737,7	3,7	683,5	791,9	5,5	5,4
Sistema Nacional de Pensiones (19990)	377,5	392,1	393,8	395,4	4,7	359,2	431,6	8,0	0,4
Sistema Nacional de Pensiones 20530 (Cédula viva)	31,6	25,4	31,4	31,5	13,0	23,4	39,5	- 3,6	0,3
Otro 1/	39,6	32,5	27,9	36,0	11,8	27,6	44,3	0,6	...
Selva	**401,8**	**443,9**	**424,7**	**433,2**	**4,7**	**393,2**	**473,2**	**8,0**	**2,0**
Sistema Privado de Pensiones (AFP)	319,2	343,6	333,9	341,5	4,8	309,0	373,9	8,3	2,3
Sistema Nacional de Pensiones (19990)	65,9	77,2	70,1	66,0	8,9	54,4	77,5	10,9	-5,9
Sistema Nacional de Pensiones 20530 (Cédula viva)	7,2	11,5	8,1	14,8	14,1	10,7	18,9	3,1	...
Otro 1/	9,5	11,6	12,6	11,0	15,9	7,6	14,4	- 1,1	...

1/ Comprende (AFP y 19990, AFP y 20530, AFP y Otro, 19990 y 20530, 20530 y Otro, 19990 y Otro).

Fuente: Instituto Nacional de Estadística e Informática-Encuesta Nacional de Hogares .

CUADRO Nº 5.18
PERÚ: POBLACIÓN OCUPADA MASCULINA AFILIADA A UN SISTEMA DE PENSIONES, SEGÚN TIPO, ÁREA DE RESIDENCIA Y REGIÓN NATURAL, 2007 -2016
(Porcentaje)

Tipo de sistema de pensión/ Área de residencia /Región natural	2007	2008	2009	2010	2011	2012	2013	2014	2015	2016
Total	**100,0**	**100,0**	**100,0**	**100,0**	**100,0**	**100,0**	**100,0**	**100,0**	**100,0**	**100,0**
Sistema Privado de Pensiones (AFP)	66,6	64,0	65,5	65,4	64,1	66,2	68,1	67,3	66,9	67,8
Sistema Nacional de Pensiones (19990)	22,3	24,8	25,1	26,2	27,1	25,2	25,0	26,8	27,4	26,4
Sistema Nacional de Pensiones 20530 (Cédula viva)	3,7	4,2	3,0	3,1	2,8	2,3	2,1	1,6	1,9	1,8
Otro 1/	7,5	7,0	6,4	5,3	5,9	6,2	4,8	4,3	3,7	4,0
Area de residencia										
Urbana	**100,0**	**100,0**	**100,0**	**100,0**	**100,0**	**100,0**	**100,0**	**100,0**	**100,0**	**100,0**
Sistema Privado de Pensiones (AFP)	67,1	64,2	65,8	65,5	63,8	65,8	68,1	67,3	66,9	67,6
Sistema Nacional de Pensiones (19990)	21,6	24,2	24,6	25,9	27,0	25,2	24,7	26,6	27,3	26,4
Sistema Nacional de Pensiones 20530 (Cédula viva)	3,5	4,2	3,0	3,1	2,8	2,3	2,2	1,6	1,9	1,8
Otro 1/	7,8	7,4	6,6	5,5	6,4	6,7	4,9	4,5	4,0	4,2
Rural	**100,0**	**100,0**	**100,0**	**100,0**	**100,0**	**100,0**	**100,0**	**100,0**	**100,0**	**100,0**
Sistema Privado de Pensiones (AFP)	60,7	61,9	62,5	64,3	66,5	70,1	67,5	67,6	67,6	69,8
Sistema Nacional de Pensiones (19990)	30,5	30,7	29,8	29,8	28,6	25,8	27,6	28,9	28,4	26,3
Sistema Nacional de Pensiones 20530 (Cédula viva)	5,3	4,1	3,2	2,7	3,1	2,1	1,6	1,5	2,5	2,3
Otro 1/	3,5	3,4	4,5	3,2	1,7	2,0	3,2	2,0	1,5	1,6
Región natural										
Costa	**100,0**	**100,0**	**100,0**	**100,0**	**100,0**	**100,0**	**100,0**	**100,0**	**100,0**	**100,0**
Sistema Privado de Pensiones (AFP)	66,6	63,3	64,9	64,9	63,5	65,4	68,2	66,5	66,4	67,2
Sistema Nacional de Pensiones (19990)	22,2	24,9	25,5	26,4	26,9	25,0	24,5	27,3	27,9	26,8
Sistema Nacional de Pensiones 20530 (Cédula viva)	2,8	3,9	2,4	2,7	2,4	2,2	2,0	1,3	1,6	1,5
Otro 1/	8,3	7,9	7,2	6,1	7,1	7,4	5,3	4,9	4,1	4,4
Sierra	**100,0**	**100,0**	**100,0**	**100,0**	**100,0**	**100,0**	**100,0**	**100,0**	**100,0**	**100,0**
Sistema Privado de Pensiones (AFP)	63,2	60,4	62,3	61,2	60,4	63,3	62,5	65,1	63,5	64,5
Sistema Nacional de Pensiones (19990)	25,7	29,0	28,7	31,1	32,5	30,2	30,7	29,6	30,8	30,0
Sistema Nacional de Pensiones 20530 (Cédula viva)	6,2	5,5	4,4	4,0	3,8	2,8	2,6	2,1	2,9	2,2
Otro 1/	4,9	5,1	4,6	3,7	3,3	3,6	4,1	3,2	2,8	3,2
Selva	**100,0**	**100,0**	**100,0**	**100,0**	**100,0**	**100,0**	**100,0**	**100,0**	**100,0**	**100,0**
Sistema Privado de Pensiones (AFP)	76,9	80,2	81,0	81,3	78,3	80,0	82,3	79,1	79,7	81,1
Sistema Nacional de Pensiones (19990)	11,9	12,5	11,3	11,6	15,0	14,0	13,8	15,8	14,8	12,9
Sistema Nacional de Pensiones 20530 (Cédula viva)	4,8	3,0	3,6	3,7	3,2	2,1	1,6	2,3	2,0	3,3
Otro 1/	6,3	4,4	4,1	3,4	3,6	3,9	2,3	2,7	3,4	2,8

1/ Comprende: (AFP y 19990, AFP y 20530, AFP y Otro, 19990 y 20530, 20530 y Otro, 19990 y Otro).

Fuente: Instituto Nacional de Estadística e Informática-Encuesta Nacional de Hogares .

CUADRO Nº 5.19
PERÚ: POBLACIÓN OCUPADA FEMENINA AFILIADA A UN SISTEMA DE PENSIONES, SEGÚN TIPO , ÁREA DE RESIDENCIA Y REGIÓN NATURAL, 2007 - 2016
(Porcentaje)

Tipo de sistema de pensión / Área de residencia /Región natural	2007	2008	2009	2010	2011	2012	2013	2014	2015	2016
Total	**100,0**	**100,0**	**100,0**	**100,0**	**100,0**	**100,0**	**100,0**	**100,0**	**100,0**	**100,0**
Sistema Privado de Pensiones (AFP)	68,9	66,1	65,8	65,2	63,5	63,9	63,3	63,5	65,4	64,6
Sistema Nacional de Pensiones (19990)	23,3	25,1	28,8	29,2	31,1	30,7	31,8	32,3	31,5	31,4
Sistema Nacional de Pensiones 20530 (Cédula viva)	4,8	4,8	3,0	3,0	3,0	2,3	2,3	1,9	1,5	2,0
Otro 1/	3,0	4,0	2,4	2,6	2,5	3,0	2,5	2,3	1,5	2,0
Área de residencia										
Urbana	**100,0**	**100,0**	**100,0**	**100,0**	**100,0**	**100,0**	**100,0**	**100,0**	**100,0**	**100,0**
Sistema Privado de Pensiones (AFP)	69,7	66,6	66,4	65,5	63,5	64,0	63,5	63,8	65,8	65,0
Sistema Nacional de Pensiones (19990)	22,7	24,6	28,2	28,8	31,0	30,6	31,6	32,1	31,3	31,1
Sistema Nacional de Pensiones 20530 (Cédula viva)	4,8	4,9	3,0	3,0	3,0	2,4	2,3	1,9	1,5	2,0
Otro 1/	2,8	4,0	2,4	2,7	2,5	3,0	2,5	2,3	1,4	1,9
Rural	**100,0**	**100,0**	**100,0**	**100,0**	**100,0**	**100,0**	**100,0**	**100,0**	**100,0**	**100,0**
Sistema Privado de Pensiones (AFP)	48,6	52,4	50,5	55,3	62,2	62,4	58,3	57,3	55,5	54,8
Sistema Nacional de Pensiones (19990)	38,2	38,7	43,1	39,8	33,1	32,5	35,9	37,9	38,0	39,0
Sistema Nacional de Pensiones 20530 (Cédula viva)	5,4	3,8	2,7	3,2	2,2	1,9	2,9	2,6	3,3	2,7
Otro 1/	7,8	5,2	3,6	1,7	2,4	3,2	2,8	2,1	3,2	3,4
Región natural										
Costa	**100,0**	**100,0**	**100,0**	**100,0**	**100,0**	**100,0**	**100,0**	**100,0**	**100,0**	**100,0**
Sistema Privado de Pensiones (AFP)	70,4	67,4	67,6	67,1	65,2	64,6	64,6	65,1	67,4	66,5
Sistema Nacional de Pensiones (19990)	22,4	24,3	27,5	27,3	29,3	29,8	30,6	30,8	29,8	30,1
Sistema Nacional de Pensiones 20530 (Cédula viva)	4,6	4,3	2,5	2,5	2,8	2,2	2,1	1,7	1,3	1,5
Otro 1/	2,6	4,0	2,4	3,0	2,7	3,4	2,7	2,4	1,5	1,9
Sierra	**100,0**	**100,0**	**100,0**	**100,0**	**100,0**	**100,0**	**100,0**	**100,0**	**100,0**	**100,0**
Sistema Privado de Pensiones (AFP)	60,4	55,6	53,8	55,2	54,4	55,9	55,8	53,5	54,3	54,3
Sistema Nacional de Pensiones (19990)	30,1	32,8	38,5	38,9	41,0	38,6	39,1	42,4	41,8	39,7
Sistema Nacional de Pensiones 20530 (Cédula viva)	5,5	6,8	4,9	4,4	3,4	3,4	3,1	2,3	2,2	3,5
Otro 1/	4,0	4,8	2,7	1,5	1,2	2,1	2,0	1,8	1,6	2,5
Selva	**100,0**	**100,0**	**100,0**	**100,0**	**100,0**	**100,0**	**100,0**	**100,0**	**100,0**	**100,0**
Sistema Privado de Pensiones (AFP)	77,5	80,4	79,5	73,4	68,9	77,9	72,0	72,9	75,5	72,9
Sistema Nacional de Pensiones (19990)	12,2	12,2	15,5	21,1	23,7	19,0	23,2	21,5	21,2	21,4
Sistema Nacional de Pensiones 20530 (Cédula viva)	6,2	5,1	3,7	3,8	4,3	1,6	2,4	3,3	1,6	3,9
Otro 1/	4,0	2,3	1,3	1,7	3,1	1,4	2,5	2,3	1,7	1,9

1/ Comprende (AFP y 19990, AFP y 20530, AFP y Otro, 19990 y 20530, 20530 y Otro, 19990 y Otro).

Fuente: Instituto Nacional de Estadística e Informática-Encuesta Nacional de Hogares .

CUADRO Nº 5.20
PERÚ: POBLACIÓN OCUPADA AFILIADA A UN SISTEMA DE PENSIONES, SEGÚN TAMAÑO DE EMPRESA ,ÁREA DE RESIDENCIA Y REGIÓN NATURAL, 2007-2016
(Miles de personas)

Tamaño de empresa / Área de residencia/ Región natural	2007	2008	2009	2010	2011	2012	2013	2014	2015	2016	Tasa de crecimiento promedio anual (%) 2007 - 2016	Variación porcentual 2016/2015
Total	**3 609,3**	**3 795,8**	**4 230,7**	**4 460,4**	**4 701,6**	**5 063,1**	**5 163,0**	**5 512,7**	**5 377,0**	**5 584,2**	**5,0**	**3,9**
De 1 a 10 trabajadores	1 279,1	1 321,2	1 449,1	1 654,3	1 640,6	1 712,3	1 717,1	1 923,6	1 828,9	1 956,2	4,8	7,0
De 11 a 50 trabajadores	414,8	472,0	500,5	508,0	536,9	586,1	655,3	633,6	680,5	658,7	5,3	-3,2
De 51 a más trabajadores	1 787,4	1 871,6	2 140,1	2 147,3	2 342,2	2 550,8	2 627,4	2 789,1	2 717,5	2 822,0	5,2	3,8
No especificado	128,0	131,1	141,0	150,7	181,8	213,8	163,2	166,4	150,1	147,2	-	-
Área de residencia												
Urbana	**3 365,8**	**3 525,9**	**3 918,9**	**4 130,3**	**4 345,1**	**4 678,7**	**4 759,5**	**5 087,8**	**4 984,8**	**5 173,3**	**4,9**	**3,8**
De 1 a 10 trabajadores	1 162,5	1 182,9	1 289,2	1 471,9	1 440,0	1 509,6	1 509,0	1 697,4	1 612,5	1 717,4	4,4	6,5
De 11 a 50 trabajadores	395,5	450,6	476,2	483,3	515,5	559,0	627,9	606,2	655,7	634,7	5,4	-3,2
De 51 a más trabajadores	1 681,5	1 764,1	2 016,4	2 028,2	2 210,1	2 399,2	2 464,0	2 622,4	2 570,7	2 677,5	5,3	4,2
No especificado	126,3	128,3	137,2	146,9	179,5	211,0	158,6	161,8	146,0	143,6	-	-
Rural	**243,4**	**269,9**	**311,8**	**330,1**	**356,6**	**384,3**	**403,5**	**424,9**	**392,2**	**410,8**	**6,0**	**4,8**
De 1 a 10 trabajadores	116,6	138,2	159,9	182,4	200,7	202,7	208,1	226,2	216,4	238,8	8,3	10,3
De 11 a 50 trabajadores	19,3	21,4	24,3	24,8	21,4	27,1	27,4	27,4	24,8	24,0	2,5	-3,4
De 51 a más trabajadores	105,9	107,6	123,8	119,1	132,1	151,6	163,4	166,7	146,8	144,5	3,5	-1,6
No especificado	1,7	2,7	3,8	3,8	2,3	2,9	4,7	4,6	4,1	3,6	-	-
Región natural												
Costa	**2 662,0**	**2 723,3**	**3 025,6**	**3 158,3**	**3 310,3**	**3 574,4**	**3 624,6**	**3 895,6**	**3 799,2**	**3 950,4**	**4,5**	**4,0**
De 1 a 10 trabajadores	963,2	947,8	1 013,0	1 164,9	1 113,0	1 177,7	1 160,2	1 304,3	1 208,8	1 291,6	3,3	6,8
De 11 a 50 trabajadores	341,5	389,5	402,7	411,6	432,9	475,7	531,4	508,9	555,9	549,4	5,4	-1,2
De 51 a más trabajadores	1 254,9	1 281,3	1 498,1	1 461,8	1 612,8	1 740,7	1 801,6	1 963,1	1 923,5	1 995,7	5,3	3,8
No especificado	102,3	104,7	111,9	120,0	151,6	180,4	131,5	119,3	111,0	113,7	-	-
Sierra	**731,2**	**791,1**	**896,8**	**957,5**	**1 008,8**	**1 076,4**	**1 136,6**	**1 173,2**	**1 153,1**	**1 200,5**	**5,7**	**4,1**
De 1 a 10 trabajadores	251,8	278,8	320,7	369,8	378,1	383,1	411,6	452,0	463,4	486,6	7,6	5,0
De 11 a 50 trabajadores	52,6	61,3	72,5	65,3	76,5	85,9	98,3	94,5	95,0	82,6	5,1	-13,1
De 51 a más trabajadores	407,0	432,3	481,1	498,6	532,6	583,8	599,9	592,2	565,4	605,4	4,5	7,1
No especificado	19,8	18,7	22,4	23,8	21,5	23,6	26,8	34,6	29,4	25,9	-	-
Selva	**216,0**	**281,4**	**308,4**	**344,7**	**382,6**	**412,3**	**401,8**	**443,9**	**424,7**	**433,2**	**8,0**	**2,0**
De 1 a 10 trabajadores	64,1	94,5	115,5	119,7	149,5	151,6	145,4	167,3	156,7	178,0	12,0	13,6
De 11 a 50 trabajadores	20,6	21,3	25,2	31,2	27,5	24,5	25,6	30,2	29,6	26,8	2,9	-9,7
De 51 a más trabajadores	125,5	157,9	160,9	186,9	196,8	226,3	225,8	233,9	228,6	220,9	6,5	-3,4
No especificado	5,9	7,7	6,7	6,9	8,7	9,9	5,0	12,5	9,7	7,5	-	-

Fuente: Instituto Nacional de Estadística e Informática-Encuesta Nacional de Hogares .

CUADRO Nº 5.21
PERÚ: POBLACIÓN OCUPADA MASCULINA AFILIADA A UN SISTEMA DE PENSIONES, SEGÚN TAMAÑO DE EMPRESA , ÁREA DE RESIDENCIA Y REGIÓN NATURAL, 2007-2016
(Porcentaje)

Tamaño de empresa / Área de residencia/Región natural	2007	2008	2009	2010	2011	2012	2013	2014	2015	2016
Total	**100,0**	**100,0**	**100,0**	**100,0**	**100,0**	**100,0**	**100,0**	**100,0**	**100,0**	**100,0**
De 1 a 10 trabajadores	37,4	36,8	36,4	39,0	37,8	35,9	35,4	37,0	37,0	38,0
De 11 a 50 trabajadores	11,6	12,8	11,9	11,7	11,4	11,6	12,6	11,2	12,7	11,7
De 51 a más trabajadores	46,0	46,0	47,6	45,1	46,0	47,4	48,0	48,3	46,8	47,2
No especificado	4,9	4,4	4,1	4,2	4,8	5,0	4,0	3,6	3,5	3,1
Área de residencia										
Urbana	**100,0**	**100,0**	**100,0**	**100,0**	**100,0**	**100,0**	**100,0**	**100,0**	**100,0**	**100,0**
De 1 a 10 trabajadores	36,4	35,2	34,7	37,2	35,6	33,9	33,4	34,9	34,8	35,6
De 11 a 50 trabajadores	11,9	13,2	12,3	12,1	12,0	12,0	13,2	11,6	13,4	12,3
De 51 a más trabajadores	46,4	46,8	48,6	46,2	47,2	48,6	49,2	49,5	48,1	48,8
No especificado	5,3	4,7	4,4	4,5	5,2	5,5	4,3	3,9	3,7	3,4
Rural	**100,0**	**100,0**	**100,0**	**100,0**	**100,0**	**100,0**	**100,0**	**100,0**	**100,0**	**100,0**
De 1 a 10 trabajadores	48,7	53,2	53,0	57,3	59,0	54,8	54,5	56,0	57,8	60,6
De 11 a 50 trabajadores	8,2	8,0	8,4	7,9	6,1	7,6	7,0	6,7	6,2	6,0
De 51 a más trabajadores	42,3	37,7	37,2	33,5	34,2	36,7	37,1	36,1	34,9	32,5
No especificado	0,8	1,1	1,4	1,3	0,7	0,8	1,4	1,2	1,0	0,9
Región natural										
Costa	**100,0**	**100,0**	**100,0**	**100,0**	**100,0**	**100,0**	**100,0**	**100,0**	**100,0**	**100,0**
De 1 a 10 trabajadores	37,9	36,4	34,5	38,4	35,7	34,3	33,3	34,5	34,1	34,6
De 11 a 50 trabajadores	12,9	14,9	13,6	13,4	13,5	13,4	14,9	12,9	14,8	13,9
De 51 a más trabajadores	43,9	43,8	47,2	43,4	45,1	46,2	47,2	48,9	47,4	48,0
No especificado	5,4	4,9	4,7	4,7	5,7	6,1	4,7	3,7	3,7	3,5
Sierra	**100,0**	**100,0**	**100,0**	**100,0**	**100,0**	**100,0**	**100,0**	**100,0**	**100,0**	**100,0**
De 1 a 10 trabajadores	37,3	37,5	40,2	40,7	41,4	38,9	39,7	42,3	43,5	45,1
De 11 a 50 trabajadores	7,3	7,8	7,8	7,1	7,0	8,1	8,1	7,5	8,4	6,9
De 51 a más trabajadores	51,7	51,7	49,0	48,9	48,9	50,4	49,2	46,8	45,0	45,5
No especificado	3,8	3,0	3,0	3,2	2,7	2,5	3,0	3,3	3,1	2,4
Selva	**100,0**	**100,0**	**100,0**	**100,0**	**100,0**	**100,0**	**100,0**	**100,0**	**100,0**	**100,0**
De 1 a 10 trabajadores	32,6	37,8	42,2	39,4	45,0	41,0	40,7	41,6	41,6	45,6
De 11 a 50 trabajadores	10,9	8,3	8,8	9,4	7,2	6,7	6,7	7,5	8,0	6,7
De 51 a más trabajadores	52,7	50,3	46,5	48,6	45,1	49,3	51,3	47,5	47,6	45,4
No especificado	3,8	3,6	2,4	2,6	2,7	3,0	1,4	3,4	2,8	2,2

Fuente: Instituto Nacional de Estadística e Informática-Encuesta Nacional de Hogares .

CUADRO Nº 5.22
PERÚ: POBLACIÓN OCUPADA FEMENINA AFILIADA A UN SISTEMA DE PENSIONES, SEGÚN TAMAÑO DE EMPRESA, ÁREA DE RESIDENCIA Y REGIÓN NATURAL, 2007-2016
(Porcentaje)

Tamaño de empresa / Área de residencia/Región natural	2007	2008	2009	2010	2011	2012	2013	2014	2015	2016
Total	**100,0**	**100,0**	**100,0**	**100,0**	**100,0**	**100,0**	**100,0**	**100,0**	**100,0**	**100,0**
De 1 a 10 trabajadores	31,1	30,4	29,6	32,8	29,0	29,7	29,0	31,0	28,5	29,4
De 11 a 50 trabajadores	11,3	11,6	11,6	10,7	11,4	11,5	12,9	12,1	12,6	12,0
De 51 a más trabajadores	57,2	56,6	57,2	55,0	57,5	56,2	56,6	55,0	57,5	56,8
No especificado	0,5	1,4	1,6	1,5	2,1	2,6	1,5	1,9	1,5	1,7
Área de residencia										
Urbana	**100,0**	**100,0**	**100,0**	**100,0**	**100,0**	**100,0**	**100,0**	**100,0**	**100,0**	**100,0**
De 1 a 10 trabajadores	30,6	30,0	29,1	32,4	28,5	29,2	28,7	30,6	27,9	28,9
De 11 a 50 trabajadores	11,4	11,8	11,9	10,9	11,6	11,8	13,2	12,4	12,8	12,3
De 51 a más trabajadores	57,5	56,8	57,4	55,1	57,7	56,3	56,6	55,1	57,8	57,1
No especificado	0,5	1,4	1,6	1,6	2,1	2,7	1,6	1,9	1,5	1,7
Rural	**100,0**	**100,0**	**100,0**	**100,0**	**100,0**	**100,0**	**100,0**	**100,0**	**100,0**	**100,0**
De 1 a 10 trabajadores	43,5	40,3	42,1	43,2	42,9	42,2	37,2	41,2	42,7	44,7
De 11 a 50 trabajadores	6,5	7,5	4,2	5,2	5,5	4,1	5,8	5,5	6,8	4,7
De 51 a más trabajadores	49,9	51,7	53,3	51,6	51,2	53,5	56,9	52,7	49,4	49,6
No especificado	0,0	0,5	0,4	0,0	0,5	0,2	0,0	0,7	1,0	1,0
Región natural										
Costa	**100,0**	**100,0**	**100,0**	**100,0**	**100,0**	**100,0**	**100,0**	**100,0**	**100,0**	**100,0**
De 1 a 10 trabajadores	32,6	31,4	31,5	33,6	29,8	30,4	29,7	31,7	27,8	29,3
De 11 a 50 trabajadores	12,7	13,1	12,7	12,2	12,4	13,2	14,3	13,4	14,4	13,9
De 51 a más trabajadores	54,1	53,9	54,2	52,4	55,3	53,3	54,3	53,0	56,2	54,9
No especificado	0,6	1,6	1,7	1,9	2,5	3,1	1,7	1,9	1,6	1,8
Sierra	**100,0**	**100,0**	**100,0**	**100,0**	**100,0**	**100,0**	**100,0**	**100,0**	**100,0**	**100,0**
De 1 a 10 trabajadores	27,4	29,0	23,6	33,4	27,9	27,7	28,0	29,5	32,5	29,9
De 11 a 50 trabajadores	7,0	7,7	9,0	6,0	9,0	7,7	10,0	9,3	7,9	6,8
De 51 a más trabajadores	65,5	62,6	66,3	59,9	62,4	63,2	61,2	59,2	58,3	61,7
No especificado	0,0	0,7	1,1	0,6	0,8	1,5	0,8	2,0	1,2	1,6
Selva	**100,0**	**100,0**	**100,0**	**100,0**	**100,0**	**100,0**	**100,0**	**100,0**	**100,0**	**100,0**
De 1 a 10 trabajadores	22,2	22,5	24,2	22,6	23,4	26,6	24,5	27,7	23,7	29,2
De 11 a 50 trabajadores	6,1	5,5	6,4	8,1	7,1	4,2	5,5	4,9	4,1	4,7
De 51 a más trabajadores	71,7	71,5	68,0	68,7	68,3	68,4	69,1	66,1	71,1	65,6
No especificado	0,0	0,5	1,4	0,6	1,2	0,9	0,9	1,3	1,0	0,6

Fuente: Instituto Nacional de Estadística e Informática-Encuesta Nacional de Hogares .

CUADRO Nº 5.23
PERÚ: POBLACIÓN OCUPADA AFILIADA A UN SISTEMA DE PENSIONES, SEGÚN RAMAS DE ACTIVIDAD, ÁREA DE RESIDENCIA Y REGIÓN NATURAL, 2008-2016
(Miles de personas)

Ramas de actividad / Área de residencia /Región natural	2008	2009	2010	2011	2012	2013	2014	2015	2016	Tasa de crecimiento promedio anual (%) 2008 - 2016	Variación porcentual 2016/2015
Total	**3 795,8**	**4 230,7**	**4 460,4**	**4 701,6**	**5 063,1**	**5 163,0**	**5 512,7**	**5 377,0**	**5 584,2**	**4,9**	**3,9**
Agricultura, Ganadería, Caza, Silvic.y Pesca	286,2	327,4	343,0	385,2	395,1	412,1	458,3	467,8	514,0	7,6	9,9
Minería	93,5	89,6	101,1	120,5	129,5	125,7	129,7	136,7	124,3	3,6	-9,1
Manufactura	511,2	559,0	549,4	522,2	599,0	607,2	596,2	574,1	593,9	1,9	3,4
Construcción	221,4	255,5	336,3	356,9	385,6	395,7	439,9	413,6	410,8	8,0	-0,7
Comercio	537,0	557,2	627,2	605,1	682,3	743,1	797,8	762,0	752,1	4,3	-1,3
Transportes y Comunicaciones	307,7	372,4	387,7	410,9	428,6	396,7	472,6	481,2	496,5	6,2	3,2
Administración pública, Defensa, Planes de Seg.social	365,4	456,2	466,8	486,7	529,0	525,9	570,1	532,8	558,2	5,4	4,8
Hoteles y Restaurantes	125,6	152,7	151,4	184,3	184,1	201,3	251,8	212,0	217,7	7,1	2,7
Inmobiliarias y alquileres	336,8	335,0	354,0	410,8	438,3	460,0	461,0	479,4	508,4	5,3	6,1
Enseñanza	569,5	617,4	605,5	664,2	705,0	659,9	652,8	663,5	713,9	2,9	7,6
Otros servicios 1/	441,3	508,4	538,1	554,6	586,4	635,6	682,3	654,0	694,4	5,8	6,2
Área de residencia											
Urbana	**3 525,9**	**3 918,9**	**4 130,3**	**4 345,1**	**4 678,7**	**4 759,5**	**5 087,8**	**4 984,8**	**5 173,3**	4,9	3,8
Agricultura, Ganadería, Caza, Silvic.y Pesca	164,3	187,0	190,3	211,3	221,8	230,6	266,3	277,0	308,2	8,2	11,3
Minería	80,7	73,6	83,7	105,4	111,1	107,9	109,2	118,2	108,2	3,7	-8,4
Manufactura	501,7	548,3	534,1	507,4	584,1	588,2	583,0	562,2	578,4	1,8	2,9
Construcción	206,5	236,6	313,1	328,7	357,0	362,7	405,0	384,4	375,2	7,8	-2,4
Comercio	525,3	543,2	610,5	591,5	661,8	726,8	776,9	743,5	733,0	4,3	-1,4
Transportes y Comunicaciones	298,1	361,6	378,1	399,5	416,2	384,2	458,3	468,1	481,6	6,2	2,9
Administración pública, Defensa, Planes de Seg.social	337,9	424,6	431,3	455,2	488,9	480,2	524,5	499,9	527,4	5,7	5,5
Hoteles y Restaurantes	120,8	147,0	146,7	177,3	177,6	194,8	242,1	205,7	212,3	7,3	3,2
Inmobiliarias y alquileres	330,2	327,7	346,1	404,5	427,0	449,7	450,9	469,8	501,3	5,4	6,7
Enseñanza	527,5	570,6	568,6	625,2	658,3	616,4	608,4	620,3	669,3	3,0	7,9
Otros servicios 1/	432,9	498,8	527,8	539,1	574,9	617,8	663,3	635,7	678,5	5,8	6,7
Rural	**269,9**	**311,8**	**330,1**	**356,6**	**384,3**	**403,5**	**424,9**	**392,2**	**410,8**	5,4	4,8
Agricultura, Ganadería, Caza, Silvic.y Pesca	121,9	140,4	152,7	174,0	173,3	181,5	192,0	190,7	205,8	6,8	7,9
Minería	12,8	16,0	17,3	15,1	18,3	17,8	20,5	18,5	16,1	2,9	-13,2
Manufactura	9,5	10,7	15,4	14,9	15,0	18,9	13,3	11,9	15,4	6,2	29,9
Construcción	15,0	18,8	23,2	28,2	28,6	33,0	34,9	29,2	35,6	11,5	21,9
Comercio	11,7	14,0	16,6	13,7	20,6	16,3	21,0	18,5	19,1	6,3	3,4
Transportes y Comunicaciones	9,6	10,7	9,6	11,4	12,4	12,4	14,3	13,1	15,0	5,7	14,5
Administración pública, Defensa, Planes de Seg.social	27,5	31,6	35,5	31,5	40,1	45,6	45,6	32,8	30,8	1,4	-6,1
Hoteles y Restaurantes	4,8	5,6	4,8	7,0	6,5	6,5	9,7	6,3	5,4	1,5	-14,4
Inmobiliarias y alquileres	6,7	7,3	7,9	6,3	11,3	10,2	10,2	9,6	7,1	0,8	-25,7
Enseñanza	42,0	46,8	36,9	39,0	46,6	43,5	44,4	43,2	44,6	0,8	3,2
Otros servicios 1/	8,5	9,7	10,3	15,5	11,5	17,8	19,1	18,4	15,9	8,2	-13,2

Continúa...

CUADRO Nº 5.23
PERÚ: POBLACIÓN OCUPADA AFILIADA A UN SISTEMA DE PENSIONES, SEGÚN RAMAS DE ACTIVIDAD, ÁREA DE RESIDENCIA Y REGIÓN NATURAL, 2008-2016
(Miles de personas)

Ramas de actividad / Área de residencia /Región natural	2008	2009	2010	2011	2012	2013	2014	2015	2016	Tasa de crecimiento promedio anual (%) 2008 - 2016	Variación porcentual 2016/2015
Región Natural											
Costa	**2 723,3**	**3 025,6**	**3 158,3**	**3 310,3**	**3 574,4**	**3 624,6**	**3 895,6**	**3 799,2**	**3 950,4**	4,8	4,0
Agricultura, Ganadería, Caza, Silvic.y Pesca	170,3	191,1	195,4	213,3	229,0	234,0	256,4	259,5	280,0	6,4	7,9
Minería	35,4	33,3	38,2	46,1	58,3	46,1	45,3	52,7	52,9	5,1	0,3
Manufactura	452,8	495,1	461,8	440,0	522,2	507,1	511,2	487,1	512,4	1,6	5,2
Construcción	161,9	180,2	246,5	258,2	271,2	271,2	301,6	288,3	274,6	6,8	-4,8
Comercio	426,7	436,6	494,4	471,9	532,8	595,1	625,8	586,6	576,2	3,8	-1,8
Transportes y Comunicaciones	241,7	286,3	310,7	314,7	339,0	303,4	357,1	370,4	388,7	6,1	4,9
Administración pública, Defensa, Planes de Seg.social	222,2	282,2	277,6	300,1	321,4	302,7	333,5	324,2	342,8	5,6	5,8
Hoteles y Restaurantes	99,6	118,5	117,9	139,4	131,6	142,0	195,5	161,0	164,7	6,5	2,3
Inmobiliarias y alquileres	260,9	266,1	277,8	333,7	358,7	383,1	385,4	397,0	431,2	6,5	8,6
Enseñanza	311,2	349,2	333,5	359,9	368,8	353,1	362,4	368,7	395,2	3,0	7,2
Otros servicios 1/	340,6	387,0	404,4	432,9	441,4	486,7	521,3	503,8	531,8	5,7	5,6
Sierra	**791,1**	**896,8**	**957,5**	**1 008,8**	**1 076,4**	**1 136,6**	**1 173,2**	**1 153,1**	**1 200,5**	5,4	4,1
Agricultura, Ganadería, Caza, Silvic.y Pesca	87,6	101,6	116,0	125,7	120,1	135,4	147,2	154,6	174,7	9,0	13,0
Minería	52,6	50,5	56,5	67,2	63,4	73,7	81,5	79,8	69,4	3,5	-13,1
Manufactura	42,4	49,0	69,1	61,3	57,9	74,7	62,5	66,1	58,8	4,2	-11,1
Construcción	44,3	57,8	65,7	75,2	87,3	95,6	107,1	99,1	102,7	11,1	3,7
Comercio	74,6	83,7	86,7	87,5	99,7	105,2	114,1	118,5	119,7	6,1	1,0
Transportes y Comunicaciones	48,9	60,6	53,6	62,4	59,5	65,6	82,0	79,1	71,1	4,8	-10,0
Administración pública, Defensa, Planes de Seg.social	105,6	127,2	135,5	131,3	144,2	153,6	164,2	144,2	155,6	5,0	7,9
Hoteles y Restaurantes	19,0	22,9	21,1	31,5	37,9	46,2	41,2	38,8	34,9	7,9	-10,0
Inmobiliarias y alquileres	57,8	52,8	58,8	63,5	61,8	61,0	58,3	62,1	58,6	0,2	-5,6
Enseñanza	182,8	201,2	195,0	213,2	239,7	216,4	199,4	206,3	239,3	3,4	16,0
Otros servicios 1/	75,4	89,6	99,6	90,2	104,8	109,1	115,8	104,6	115,6	5,5	10,5
Selva	**281,4**	**308,4**	**344,7**	**382,6**	**412,3**	**401,8**	**443,9**	**424,7**	**433,2**	5,5	2,0
Agricultura, Ganadería, Caza, Silvic.y Pesca	28,4	34,7	31,6	46,3	46,1	42,7	54,8	53,7	59,3	9,7	10,4
Minería	5,5	5,8	6,4	7,2	7,8	5,9	2,9	4,2	2,1	-11,5	-50,9
Manufactura	16,0	14,8	18,5	21,0	18,9	25,3	22,6	20,8	22,7	4,5	8,9
Construcción	15,2	17,6	24,1	23,5	27,1	28,9	31,3	26,3	33,5	10,4	27,3
Comercio	35,7	36,9	46,0	45,8	49,8	42,8	58,0	56,8	56,2	5,8	-1,1
Transportes y Comunicaciones	17,1	25,5	23,4	33,8	30,1	27,6	33,5	31,7	36,7	10,0	15,9
Administración pública, Defensa, Planes de Seg.social	37,5	46,8	53,7	55,3	63,5	69,5	72,4	64,4	59,8	6,0	-7,1
Hoteles y Restaurantes	7,0	11,3	12,4	13,4	14,7	13,1	15,0	12,2	18,0	12,5	47,5
Inmobiliarias y alquileres	18,1	16,1	17,4	13,7	17,8	15,9	17,3	20,3	18,5	0,3	-8,6
Enseñanza	75,5	67,0	77,0	91,1	96,4	90,4	90,9	88,5	79,4	0,6	-10,3
Otros servicios 1/	25,4	31,9	34,1	31,5	40,3	39,8	45,2	45,6	47,0	8,0	2,9

1/ Comprende las ramas de actividad de electricidad, gas y agua, intermediación financiera, actividades de servicios sociales y de salud, otras activ. De serv. comunitarias, sociales y personales y hogares privados con servicio doméstico.

Fuente: Instituto Nacional de Estadística e Informática-Encuesta Nacional de Hogares.

ANEXO 6

Principales características de la Población joven

(Población de 14 a 29 años)

Población en Edad de Trabajar
Población Económicamente Activa
Población Económicamente Inactiva
Población Ocupada
Población Desempleada

CUADRO Nº 6.1
PERÚ: POBLACIÓN EN EDAD DE TRABAJAR DE 14 A 29 AÑOS, SEGÚN ÁREA DE RESIDENCIA, REGIÓN NATURAL Y DEPARTAMENTO, 2007 - 2016
(Miles de personas)

Área de residencia/Región natural /Departamento	2007	2008	2009	2010	2011	2012
Total	**8 346,4**	**8 446,7**	**8 511,0**	**8 453,2**	**8 496,2**	**8 508,2**
Área de residencia						
Urbana	6 146,2	6 287,9	6 395,5	6 387,5	6 489,6	6 532,7
Rural	2 200,2	2 158,8	2 115,5	2 065,6	2 006,6	1 975,5
Región natural						
Costa	4 533,4	4 617,2	4 680,1	4 636,4	4 689,1	4 698,9
Sierra	2 703,7	2 734,3	2 716,3	2 704,4	2 722,1	2 724,8
Selva	1 109,3	1 095,2	1 114,6	1 112,4	1 085,0	1 084,5
Departamento						
Amazonas	123,5	123,9	118,3	111,4	114,5	107,5
Áncash	306,1	313,1	307,5	305,7	317,1	316,9
Apurímac	131,7	127,8	124,5	120,4	113,9	118,1
Arequipa	342,1	351,3	352,8	344,7	354,4	348,1
Ayacucho	184,7	184,7	187,1	192,0	194,6	189,2
Cajamarca	449,8	432,6	432,5	435,6	434,8	425,1
Callao	264,2	263,3	266,9	255,6	243,9	253,4
Cusco	361,7	362,1	368,5	369,1	353,7	363,0
Huancavelica	130,7	132,9	133,3	136,5	134,6	136,7
Huánuco	238,9	233,3	233,4	235,7	230,1	228,5
Ica	208,1	213,5	214,5	218,4	216,4	217,6
Junín	366,9	377,6	388,3	379,1	385,8	390,1
La Libertad	485,2	502,6	503,8	504,6	517,8	521,2
Lambayeque	339,4	343,4	346,8	338,5	341,2	345,4
Provincia de Lima 1/	2 312,5	2 392,9	2 409,3	2 387,4	2 441,1	2 451,1
Región Lima 2/	256,7	230,2	248,9	242,4	240,2	235,1
Loreto	281,1	283,6	289,6	284,8	282,4	290,2
Madre de Dios	32,7	34,0	32,8	33,5	34,3	36,3
Moquegua	45,2	45,9	44,3	45,3	45,5	44,9
Pasco	82,3	88,1	85,4	84,6	88,2	88,0
Piura	498,7	507,5	516,3	519,2	513,5	510,5
Puno	389,0	388,5	395,7	392,1	392,4	388,0
San Martín	222,8	222,0	224,3	231,9	215,0	220,6
Tacna	97,4	95,0	89,3	88,1	92,5	91,6
Tumbes	69,1	67,5	64,1	66,9	65,5	63,7
Ucayali	126,1	129,2	132,4	129,7	132,9	127,6

Continúa...

CUADRO Nº 6.1
PERÚ: POBLACIÓN EN EDAD DE TRABAJAR DE 14 A 29 AÑOS, SEGÚN ÁREA DE RESIDENCIA, REGIÓN NATURAL Y DEPARTAMENTO, 2007 - 2016
(Miles de personas)

Conclusión.

Área de residencia/Región natural /Departamento	2013	2014	2015	2016		Intervalo de confianza al 95%		Tasa de crecimiento promedio anual (%) 2007 - 2016	Variación porcentual (%) 2016/2015
				Abs.	C.V. (%)	Inferior	Superior		
Total	**8 562,3**	**8 626,4**	**8 670,7**	**8 710,4**	**1,4**	**8479,2**	**8941,5**	**0,5**	**0,5**
Área de residencia									
Urbana	6 625,4	6 735,1	6 781,6	6 848,4	1,7	6626,2	7070,6	1,2	1,0
Rural	1 936,9	1 891,3	1 889,1	1 861,9	1,7	1798,2	1925,7	-1,8	-1,4
Región natural									
Costa	4 761,1	4 829,4	4 867,4	4 926,3	2,3	4707,3	5145,3	0,9	1,2
Sierra	2 738,8	2 706,0	2 719,8	2 691,0	2,7	2549,7	2832,3	-0,1	-1,1
Selva	1 062,5	1 091,0	1 083,5	1 093,0	3,7	1012,8	1173,2	-0,2	0,9
Departamento									
Amazonas	102,8	102,9	102,5	102,5	8,7	85,1	119,9	-2,0	0,0
Áncash	315,6	304,7	307,9	304,4	8,1	256,1	352,7	-0,1	-1,1
Apurímac	111,4	115,7	113,1	115,1	10,6	91,2	139,1	-1,5	1,8
Arequipa	353,1	349,0	353,0	358,1	8,0	302,3	414,0	0,5	1,5
Ayacucho	193,7	202,2	200,5	198,5	9,8	160,3	236,8	0,8	-1,0
Cajamarca	421,7	423,0	413,5	393,6	7,5	335,4	451,8	-1,5	-4,8
Callao	267,4	266,1	261,3	277,8	8,5	231,5	324,1	0,6	6,3
Cusco	348,9	359,3	358,3	356,2	9,4	290,9	421,5	-0,2	-0,6
Huancavelica	137,3	139,6	138,1	141,7	9,8	114,5	168,8	0,9	2,6
Huánuco	230,0	221,1	223,3	225,5	8,2	189,2	261,7	-0,6	1,0
Ica	220,7	221,3	226,0	225,6	8,0	190,5	260,8	0,9	-0,1
Junín	390,0	399,0	392,3	390,9	8,4	326,8	455,1	0,7	-0,4
La Libertad	526,0	516,3	534,2	539,0	7,4	460,5	617,4	1,2	0,9
Lambayeque	343,5	362,5	351,5	352,1	7,9	297,8	406,3	0,4	0,2
Provincia de Lima 1/	2 492,0	2 557,4	2 548,1	2 573,0	4,1	2366,3	2779,6	1,2	1,0
Región Lima 2/	242,4	241,3	253,1	247,3	7,7	209,8	284,8	-0,4	-2,3
Loreto	284,5	285,0	287,0	295,2	7,8	249,9	340,5	0,5	2,9
Madre de Dios	37,1	36,5	39,5	37,9	13,2	28,1	47,7	1,7	-4,1
Moquegua	45,2	45,0	45,2	45,4	8,5	37,8	52,9	0,1	0,3
Pasco	89,7	89,2	92,2	90,6	10,7	71,6	109,6	1,1	-1,8
Piura	504,7	489,7	507,7	511,9	7,5	436,9	586,8	0,3	0,8
Puno	397,6	385,9	407,8	405,0	9,8	327,5	482,5	0,4	-0,7
San Martín	220,5	226,6	224,1	233,0	8,7	193,1	272,8	0,5	3,9
Tacna	96,1	93,1	96,1	91,8	8,1	77,2	106,5	-0,7	-4,5
Tumbes	61,7	62,8	66,2	65,8	10,3	52,5	79,0	-0,5	-0,6
Ucayali	128,7	131,0	128,1	132,6	9,2	108,8	156,5	0,6	3,5

1/ Comprende los 43 distritos que conforman la provincia de Lima.

2/ Comprende las provincias de: Barranca, Cajatambo, Canta, Cañete, Huaral, Huarochiri, Huaura, Oyón y Yauyos.

Fuente: Instituto Nacional de Estadística e Informática-Encuesta Nacional de Hogares.

CUADRO Nº 6.2
PERÚ: POBLACIÓN EN EDAD DE TRABAJAR MASCULINA DE 14 A 29 AÑOS, SEGÚN ÁREA DE RESIDENCIA, REGIÓN NATURAL Y DEPARTAMENTO, 2007 - 2016
(Miles de personas)

Área de residencia/Región natural /Departamento	2007	2008	2009	2010	2011	2012
Total	**4 220,2**	**4 277,3**	**4 297,1**	**4 302,1**	**4 316,3**	**4 327,7**
Área de residencia						
Urbana	3 054,0	3 128,2	3 179,4	3 208,0	3 248,1	3 282,8
Rural	1 166,2	1 149,2	1 117,7	1 094,2	1 068,2	1 044,9
Región natural						
Costa	2 248,6	2 292,5	2 319,7	2 315,0	2 341,1	2 361,6
Sierra	1 385,8	1 396,8	1 382,6	1 393,7	1 394,7	1 397,8
Selva	585,8	588,0	594,8	593,5	580,5	568,3
Departamento						
Amazonas	65,3	65,1	62,3	59,3	61,2	56,6
Áncash	158,8	160,6	157,3	153,0	164,8	168,3
Apurímac	68,8	65,8	62,9	61,4	59,4	63,3
Arequipa	170,2	177,4	179,8	176,6	178,2	180,7
Ayacucho	96,6	94,6	96,5	98,9	99,7	95,6
Cajamarca	228,4	225,1	219,5	228,1	225,1	218,6
Callao	133,7	132,7	137,8	133,3	125,4	128,5
Cusco	181,7	183,7	188,4	191,8	178,1	184,1
Huancavelica	66,6	67,4	66,3	68,5	68,1	68,3
Huánuco	121,8	121,3	120,9	124,4	119,5	117,2
Ica	105,3	110,3	112,3	113,8	111,7	112,4
Junín	190,7	197,8	201,9	193,4	198,8	197,0
La Libertad	247,5	253,0	246,8	257,6	263,7	261,0
Lambayeque	167,4	173,1	171,8	168,1	168,2	175,1
Provincia de Lima 1/	1 117,7	1 160,5	1 180,9	1 170,1	1 207,1	1 211,4
Región Lima 2/	137,8	122,8	119,9	119,5	115,6	126,2
Loreto	147,0	144,9	148,1	145,1	145,8	148,0
Madre de Dios	18,4	19,2	17,4	17,8	18,7	19,7
Moquegua	23,7	24,6	23,0	23,9	23,7	23,6
Pasco	44,3	46,9	44,4	44,5	47,5	46,1
Piura	253,1	253,8	263,5	264,3	257,1	255,6
Puno	196,6	198,3	200,3	204,8	202,6	199,3
San Martín	118,5	117,9	120,5	127,9	116,5	116,4
Tacna	50,5	49,9	44,7	45,6	48,3	47,9
Tumbes	38,0	36,3	34,1	37,5	35,4	35,7
Ucayali	71,8	74,3	75,9	72,9	75,9	71,2

Continúa...

CUADRO Nº 6.2
PERÚ: POBLACIÓN EN EDAD DE TRABAJAR MASCULINA DE 14 A 29 AÑOS, SEGÚN ÁREA DE RESIDENCIA, REGIÓN NATURAL Y DEPARTAMENTO, 2007 - 2016
(Miles de personas)

Conclusión.

Área de residencia/ Región natural/ Departamento	2013	2014	2015	2016		Intervalo de confianza al 95%		Tasa de crecimiento promedio anual (%) 2007 - 2016	Variación porcentual (%) 2016/2015
				Abs.	C.V. (%)	Inferior	Superior		
Total	**4 397,1**	**4 407,9**	**4 379,1**	**4 423,2**	**1,6**	**4288,2**	**4558,2**	**0,5**	**1,0**
Área de residencia									
Urbana	3 356,0	3 393,0	3 379,4	3 436,1	1,9	3307,0	3565,2	1,3	1,7
Rural	1 041,1	1 014,9	999,8	987,1	2,0	947,8	1026,4	-1,8	-1,3
Región natural									
Costa	2 406,4	2 414,5	2 412,8	2 462,7	2,6	2339,1	2586,3	1,0	2,1
Sierra	1 420,7	1 407,8	1 388,7	1 379,0	2,9	1299,8	1458,3	-0,1	-0,7
Selva	570,1	585,5	577,6	581,5	4,0	535,9	627,1	-0,1	0,7
Departamento									
Amazonas	55,1	53,9	54,1	53,8	9,0	44,3	63,3	-2,1	-0,6
Áncash	164,7	161,4	160,4	157,7	8,6	131,1	184,2	-0,1	-1,7
Apurímac	59,8	60,1	57,9	59,5	11,2	46,4	72,5	-1,6	2,8
Arequipa	183,3	181,5	180,5	179,3	8,2	150,4	208,3	0,6	-0,6
Ayacucho	102,4	106,8	106,1	103,9	10,0	83,6	124,2	0,8	-2,0
Cajamarca	215,5	218,3	210,5	202,5	8,3	169,5	235,5	-1,3	-3,8
Callao	135,9	133,5	131,0	135,7	9,6	110,2	161,1	0,2	3,5
Cusco	182,3	191,4	184,3	185,4	10,4	147,5	223,3	0,2	0,6
Huancavelica	71,3	72,3	68,9	71,8	10,1	57,6	85,9	0,8	4,2
Huánuco	120,7	117,4	115,0	113,8	9,1	93,6	134,1	-0,8	-1,0
Ica	112,2	113,4	114,7	117,3	8,8	97,0	137,6	1,2	2,3
Junín	203,8	202,0	200,0	200,3	9,0	165,1	235,6	0,5	0,2
La Libertad	271,9	266,3	271,7	275,1	7,8	232,8	317,4	1,2	1,3
Lambayeque	173,9	181,3	175,1	176,1	8,4	147,0	205,3	0,6	0,6
Provincia de Lima 1/	1 236,4	1 258,5	1 241,5	1 267,7	4,6	1153,5	1382,0	1,4	2,1
Región Lima 2/	124,2	125,1	127,0	125,6	8,1	105,6	145,6	-1,0	-1,1
Loreto	145,7	144,7	149,6	152,1	8,2	127,6	176,6	0,4	1,7
Madre de Dios	20,1	19,6	22,2	20,9	14,2	15,1	26,7	1,4	-6,1
Moquegua	23,7	23,5	23,8	23,8	9,4	19,4	28,2	0,0	-0,1
Pasco	47,8	48,3	49,4	48,7	11,7	37,5	59,9	1,1	-1,3
Piura	262,9	246,3	256,9	264,4	7,9	223,4	305,5	0,5	3,0
Puno	205,2	198,8	200,4	202,4	10,8	159,7	245,2	0,3	1,0
San Martín	120,8	124,6	121,2	127,4	9,3	104,2	150,5	0,8	5,1
Tacna	51,4	49,4	50,6	47,8	8,7	39,6	56,0	-0,6	-5,6
Tumbes	33,7	35,0	35,5	35,3	11,2	27,6	43,1	-0,8	-0,4
Ucayali	72,3	74,2	71,0	74,8	9,9	60,2	89,3	0,4	5,3

1/ Comprende los 43 distritos que conforman la provincia de Lima.

2/ Comprende las provincias de: Barranca, Cajatambo, Canta, Cañete, Huaral, Huarochiri, Huaura, Oyón y Yauyos.

Fuente: Instituto Nacional de Estadística e Informática-Encuesta Nacional de Hogares.

CUADRO Nº 6.3
PERÚ: POBLACIÓN EN EDAD DE TRABAJAR FEMENINA DE 14 A 29 AÑOS, SEGÚN ÁREA DE RESIDENCIA, REGIÓN NATURAL Y DEPARTAMENTO, 2007 - 2016
(Miles de personas)

Área de residencia/Región natural /Departamento	2007	2008	2009	2010	2011	2012
Total	**4 126,2**	**4 169,4**	**4 213,9**	**4 151,0**	**4 179,9**	**4 180,5**
Área de residencia						
Urbana	3 092,3	3 159,8	3 216,1	3 179,6	3 241,5	3 249,9
Rural	1 034,0	1 009,6	997,8	971,5	938,4	930,6
Región natural						
Costa	2 284,8	2 324,8	2 360,4	2 321,4	2 348,0	2 337,3
Sierra	1 317,8	1 337,5	1 333,7	1 310,7	1 327,4	1 327,0
Selva	523,6	507,2	519,8	518,9	504,5	516,2
Departamento						
Amazonas	58,2	58,8	56,0	52,2	53,3	50,9
Áncash	147,3	152,5	150,3	152,6	152,3	148,6
Apurímac	62,9	62,0	61,6	59,0	54,5	54,9
Arequipa	172,0	173,9	173,0	168,1	176,3	167,3
Ayacucho	88,1	90,1	90,7	93,1	95,0	93,6
Cajamarca	221,5	207,4	213,0	207,5	209,6	206,5
Callao	130,5	130,6	129,2	122,3	118,5	124,9
Cusco	180,0	178,4	180,1	177,3	175,6	178,8
Huancavelica	64,1	65,5	67,0	68,1	66,5	68,3
Huánuco	117,1	112,1	112,6	111,3	110,6	111,3
Ica	102,7	103,2	102,2	104,6	104,7	105,1
Junín	176,2	179,9	186,4	185,7	187,0	193,1
La Libertad	237,6	249,6	257,0	247,0	254,1	260,2
Lambayeque	172,1	170,3	175,0	170,4	173,0	170,2
Provincia de Lima 1/	1 194,9	1 232,4	1 228,4	1 217,3	1 234,0	1 239,7
Región Lima 2/	118,9	107,4	129,0	122,9	124,5	108,9
Loreto	134,2	138,7	141,5	139,7	136,6	142,2
Madre de Dios	14,2	14,8	15,4	15,7	15,6	16,6
Moquegua	21,4	21,3	21,3	21,4	21,8	21,3
Pasco	38,0	41,2	41,0	40,1	40,7	41,9
Piura	245,6	253,7	252,8	254,9	256,3	254,9
Puno	192,4	190,2	195,5	187,3	189,7	188,7
San Martín	104,3	104,1	103,9	104,0	98,5	104,3
Tacna	46,9	45,1	44,6	42,5	44,2	43,7
Tumbes	31,1	31,2	30,0	29,3	30,1	28,0
Ucayali	54,3	54,9	56,5	56,8	57,0	56,4

Continúa…

CUADRO Nº 6.3
PERÚ: POBLACIÓN EN EDAD DE TRABAJAR FEMENINA DE 14 A 29 AÑOS, SEGÚN ÁREA DE RESIDENCIA, REGIÓN NATURAL Y DEPARTAMENTO, 2007 - 2016
(Miles de personas)

Conclusión.

Área de residencia/Región natural /Departamento	2013	2014	2015	2016		Intervalo de confianza al 95%		Tasa de crecimiento promedio anual (%) 2007 - 2016	Variación porcentual (%) 2016/2015
				Abs.	C.V. (%)	Inferior	Superior		
Total	**4 165,2**	**4 218,6**	**4 291,5**	**4 287,2**	**1,5**	**4158,2**	**4416,1**	**0,4**	**-0,1**
Área de residencia									
Urbana	3 269,4	3 342,1	3 402,3	3 412,3	1,9	3288,3	3536,3	1,1	0,3
Rural	895,8	876,4	889,3	874,8	2,0	839,7	910,0	-1,8	-1,6
Región natural									
Costa	2 354,7	2 414,9	2 454,6	2 463,6	2,5	2343,1	2584,1	0,8	0,4
Sierra	1 318,1	1 298,2	1 331,1	1 312,0	2,9	1238,1	1385,9	0,0	-1,4
Selva	492,4	505,5	505,9	511,5	4,1	470,8	552,3	-0,3	1,1
Departamento									
Amazonas	47,7	48,9	48,3	48,7	9,5	39,6	57,7	-2,0	0,7
Áncash	150,9	143,3	147,5	146,8	8,4	122,6	171,0	0,0	-0,5
Apurímac	51,6	55,6	55,3	55,6	11,3	43,3	68,0	-1,3	0,7
Arequipa	169,8	167,5	172,5	178,8	8,8	148,0	209,5	0,4	3,7
Ayacucho	91,3	95,5	94,4	94,6	10,9	74,4	114,9	0,8	0,3
Cajamarca	206,1	204,7	203,0	191,1	7,9	161,5	220,7	-1,6	-5,9
Callao	131,5	132,6	130,2	142,1	8,8	117,7	166,5	1,0	9,1
Cusco	166,6	167,9	174,0	170,8	9,6	138,7	202,9	-0,6	-1,9
Huancavelica	66,0	67,3	69,2	69,9	10,3	55,8	84,0	1,0	1,0
Huánuco	109,4	103,7	108,4	111,6	8,5	93,1	130,1	-0,5	3,0
Ica	108,4	107,9	111,3	108,4	8,1	91,1	125,6	0,6	-2,6
Junín	186,2	197,0	192,3	190,6	9,0	157,1	224,2	0,9	-0,9
La Libertad	254,1	249,9	262,5	263,9	8,0	222,6	305,1	1,2	0,5
Lambayeque	169,7	181,2	176,4	175,9	8,2	147,7	204,2	0,2	-0,3
Provincia de Lima 1/	1 255,6	1 298,9	1 306,5	1 305,2	4,4	1191,8	1418,6	1,0	-0,1
Región Lima 2/	118,2	116,2	126,0	121,7	8,4	101,6	141,7	0,3	-3,5
Loreto	138,9	140,3	137,5	143,1	8,4	119,6	166,7	0,7	4,1
Madre de Dios	17,0	16,9	17,3	17,0	14,8	12,1	22,0	2,0	-1,6
Moquegua	21,4	21,5	21,4	21,6	8,9	17,8	25,4	0,1	0,8
Pasco	41,9	40,9	42,9	41,9	11,1	32,8	51,0	1,1	-2,3
Piura	241,7	243,4	250,9	247,4	7,7	209,8	285,0	0,1	-1,4
Puno	192,4	187,1	207,4	202,5	10,2	162,2	242,9	0,6	-2,4
San Martín	99,7	102,0	103,0	105,6	9,1	86,7	124,6	0,1	2,6
Tacna	44,7	43,7	45,5	44,1	8,6	36,7	51,5	-0,7	-3,2
Tumbes	28,1	27,9	30,7	30,4	10,8	24,0	36,9	-0,2	-0,9
Ucayali	56,4	56,8	57,1	57,8	9,1	47,6	68,1	0,7	1,2

1/ Comprende los 43 distritos que conforman la provincia de Lima.

2/ Comprende las provincias de: Barranca, Cajatambo, Canta, Cañete, Huaral, Huarochiri, Huaura, Oyón y Yauyos.

Fuente: Instituto Nacional de Estadística e Informática-Encuesta Nacional de Hogares.

CUADRO Nº 6.4

PERÚ: POBLACIÓN EN EDAD DE TRABAJAR DE 14 A 29 AÑOS, SEGÚN GRUPOS DE EDAD, SEXO, ÁREA DE RESIDENCIA Y REGIÓN NATURAL, 2007 - 2016

(Miles de personas)

Grupos de edad/Sexo / Área de residencia/Región natural	2007	2008	2009	2010	2011	2012	2013	2014	2015	2016	Tasa de crecimiento promedio anual (%) 2007 - 2016	Variación porcentual (%) 2016/2015
Total	**8 346,4**	**8 446,7**	**8 511,0**	**8 453,2**	**8 496,2**	**8 508,2**	**8 562,3**	**8 626,4**	**8 670,7**	**8 710,4**	**0,5**	**0,5**
De 14 a 24 años	6 099,2	6 143,2	6 182,9	6 216,0	6 239,9	6 261,2	6 276,1	6 287,6	6 297,3	6 304,2	0,4	0,1
De 25 a 29 años	2 247,3	2 303,5	2 328,1	2 237,1	2 256,3	2 247,0	2 286,3	2 338,8	2 373,4	2 406,2	0,8	1,4
Área de residencia												
Urbana	**6 146,2**	**6 287,9**	**6 395,5**	**6 387,5**	**6 489,6**	**6 532,7**	**6 625,4**	**6 735,1**	**6 781,6**	**6 848,4**	**1,2**	**1,0**
De 14 a 24 años	4 408,3	4 475,0	4 539,6	4 598,8	4 651,4	4 703,8	4 750,7	4 793,3	4 831,3	4 863,4	1,1	0,7
De 25 a 29 años	1 738,0	1 812,9	1 855,9	1 788,7	1 838,2	1 828,8	1 874,7	1 941,8	1 950,3	1 985,1	1,5	1,8
Rural	**2 200,2**	**2 158,8**	**2 115,5**	**2 065,6**	**2 006,6**	**1 975,5**	**1 936,9**	**1 891,3**	**1 889,1**	**1 861,9**	**-1,8**	**-1,4**
De 14 a 24 años	1 690,9	1 668,2	1 643,3	1 617,2	1 588,6	1 557,3	1 525,3	1 494,3	1 466,0	1 440,8	-1,8	-1,7
De 25 a 29 años	509,3	490,6	472,2	448,5	418,0	418,2	411,6	397,0	423,1	421,1	-2,1	-0,5
Región natural												
Costa	**4 533,4**	**4 617,2**	**4 680,1**	**4 636,4**	**4 689,1**	**4 698,9**	**4 761,1**	**4 829,4**	**4 867,4**	**4 926,3**	**0,9**	**1,2**
De 14 a 24 años	3 222,4	3 260,2	3 316,0	3 342,7	3 366,8	3 390,3	3 422,7	3 455,7	3 484,2	3 503,7	0,9	0,6
De 25 a 29 años	1 311,1	1 357,0	1 364,1	1 293,6	1 322,2	1 308,7	1 338,4	1 373,7	1 383,2	1 422,6	0,9	2,8
Sierra	**2 703,7**	**2 734,3**	**2 716,3**	**2 704,4**	**2 722,1**	**2 724,8**	**2 738,8**	**2 706,0**	**2 719,8**	**2 691,0**	**-0,1**	**-1,1**
De 14 a 24 años	2 066,4	2 092,2	2 071,8	2 076,1	2 083,4	2 083,1	2 074,1	2 037,5	2 024,6	2 008,2	-0,3	-0,8
De 25 a 29 años	637,2	642,1	644,5	628,4	638,7	641,7	664,7	668,6	695,1	682,8	0,8	-1,8
Selva	**1 109,3**	**1 095,2**	**1 114,6**	**1 112,4**	**1 085,0**	**1 084,5**	**1 062,5**	**1 091,0**	**1 083,5**	**1 093,0**	**-0,2**	**0,9**
De 14 a 24 años	810,4	790,8	795,1	797,2	789,7	787,8	779,2	794,5	788,4	792,2	-0,3	0,5
De 25 a 29 años	298,9	304,4	319,4	315,2	295,4	296,6	283,2	296,6	295,1	300,8	0,1	1,9
Hombre												
Total	**4 220,2**	**4 277,3**	**4 297,1**	**4 302,1**	**4 316,3**	**4 327,7**	**4 397,1**	**4 407,9**	**4 379,1**	**4 423,2**	**0,5**	**1,0**
De 14 a 24 años	3 088,7	3 111,4	3 131,9	3 149,1	3 162,6	3 173,0	3 181,2	3 187,7	3 193,4	3 197,7	0,4	0,1
De 25 a 29 años	1 131,4	1 165,9	1 165,2	1 153,0	1 153,7	1 154,7	1 215,9	1 220,1	1 185,7	1 225,5	0,9	3,4
Área de residencia												
Urbana	**3 054,0**	**3 128,2**	**3 179,4**	**3 208,0**	**3 248,1**	**3 282,8**	**3 356,0**	**3 393,0**	**3 379,4**	**3 436,1**	**1,3**	**1,7**
De 14 a 24 años	2 195,3	2 230,1	2 263,8	2 294,7	2 322,9	2 349,5	2 374,0	2 396,4	2 416,5	2 433,6	1,2	0,7
De 25 a 29 años	858,6	898,1	915,6	913,3	925,2	933,3	982,0	996,6	962,9	1 002,5	1,7	4,1
Rural	**1 166,2**	**1 149,2**	**1 117,7**	**1 094,2**	**1 068,2**	**1 044,9**	**1 041,1**	**1 014,9**	**999,8**	**987,1**	**-1,8**	**-1,3**
De 14 a 24 años	893,4	881,3	868,1	854,4	839,6	823,6	807,2	791,4	776,9	764,1	-1,7	-1,6
De 25 a 29 años	272,8	267,9	249,6	239,7	228,6	221,4	233,9	223,5	222,9	223,0	-2,2	0,1

Continúa...

CUADRO Nº 6.4

PERÚ: POBLACIÓN EN EDAD DE TRABAJAR DE 14 A 29 AÑOS, SEGÚN GRUPOS DE EDAD, SEXO, ÁREA DE RESIDENCIA Y REGIÓN NATURAL, 2007 - 2016

(Miles de personas)

Grupos de edad/Sexo / Área de residencia/Región natural	2007	2008	2009	2010	2011	2012	2013	2014	2015	2016	Tasa de crecimiento promedio anual (%) 2007 - 2016	Variación porcentual (%) 2016/2015
Región natural												
Costa	**2 248,6**	**2 292,5**	**2 319,7**	**2 315,0**	**2 341,1**	**2 361,6**	**2 406,4**	**2 414,5**	**2 412,8**	**2 462,7**	1,0	2,1
De 14 a 24 años	1 604,5	1 625,5	1 649,8	1 665,8	1 685,9	1 694,1	1 714,2	1 724,3	1 741,0	1 751,6	1,0	0,6
De 25 a 29 años	644,1	667,0	670,0	649,1	655,2	667,5	692,1	690,3	671,8	711,1	1,1	5,8
Sierra	**1 385,8**	**1 396,8**	**1 382,6**	**1 393,7**	**1 394,7**	**1 397,8**	**1 420,7**	**1 407,8**	**1 388,7**	**1 379,0**	-0,1	-0,7
De 14 a 24 años	1 061,8	1 067,6	1 059,2	1 061,3	1 057,5	1 059,6	1 055,8	1 039,5	1 036,2	1 028,2	-0,4	-0,8
De 25 a 29 años	324,0	329,2	323,4	332,3	337,2	338,2	364,9	368,3	352,5	350,9	0,9	-0,5
Selva	**585,8**	**588,0**	**594,8**	**593,5**	**580,5**	**568,3**	**570,1**	**585,5**	**577,6**	**581,5**	-0,1	0,7
De 14 a 24 años	422,5	418,3	422,9	421,9	419,2	419,3	411,2	424,0	416,3	418,0	-0,1	0,4
De 25 a 29 años	163,3	169,7	171,8	171,6	161,3	149,0	158,9	161,6	161,3	163,4	0,0	1,3
Mujer												
Total	**4 126,2**	**4 169,4**	**4 213,9**	**4 151,0**	**4 179,9**	**4 180,5**	**4 165,2**	**4 218,6**	**4 291,5**	**4 287,2**	0,4	-0,1
De 14 a 24 años	3 010,4	3 031,9	3 051,0	3 066,9	3 077,4	3 088,1	3 094,9	3 099,9	3 103,9	3 106,4	0,3	0,1
De 25 a 29 años	1 115,8	1 137,6	1 162,8	1 084,1	1 102,5	1 092,3	1 070,4	1 118,7	1 187,7	1 180,7	0,6	-0,6
Área de residencia												
Urbana	**3 092,3**	**3 159,8**	**3 216,1**	**3 179,6**	**3 241,5**	**3 249,9**	**3 269,4**	**3 342,1**	**3 402,3**	**3 412,3**	1,1	0,3
De 14 a 24 años	2 213,0	2 244,9	2 275,8	2 304,2	2 328,4	2 354,4	2 376,7	2 396,9	2 414,8	2 429,7	1,0	0,6
De 25 a 29 años	879,3	914,8	940,3	875,4	913,0	895,5	892,7	945,2	987,5	982,6	1,2	-0,5
Rural	**1 034,0**	**1 009,6**	**997,8**	**971,5**	**938,4**	**930,6**	**895,8**	**876,4**	**889,3**	**874,8**	-1,8	-1,6
De 14 a 24 años	797,5	786,9	775,2	762,7	748,9	733,8	718,1	703,0	689,1	676,7	-1,8	-1,8
De 25 a 29 años	236,5	222,7	222,6	208,8	189,5	196,8	177,7	173,4	200,2	198,1	-1,9	-1,0
Región natural												
Costa	**2 284,8**	**2 324,8**	**2 360,4**	**2 321,4**	**2 348,0**	**2 337,3**	**2 354,7**	**2 414,9**	**2 454,6**	**2 463,6**	0,8	0,4
De 14 a 24 años	1 617,9	1 634,8	1 666,2	1 676,9	1 680,9	1 696,2	1 708,4	1 731,4	1 743,3	1 752,2	0,9	0,5
De 25 a 29 años	667,0	690,0	694,1	644,5	667,0	641,1	646,3	683,4	711,3	711,4	0,7	0,0
Sierra	**1 317,8**	**1 337,5**	**1 333,7**	**1 310,7**	**1 327,4**	**1 327,0**	**1 318,1**	**1 298,2**	**1 331,1**	**1 312,0**	0,0	-1,4
De 14 a 24 años	1 004,6	1 024,6	1 012,5	1 014,7	1 025,9	1 023,4	1 018,4	998,0	988,5	980,1	-0,3	-0,9
De 25 a 29 años	313,2	312,8	321,1	296,0	301,5	303,5	299,7	300,2	342,6	331,9	0,6	-3,1
Selva	**523,6**	**507,2**	**519,8**	**518,9**	**504,5**	**516,2**	**492,4**	**505,5**	**505,9**	**511,5**	-0,3	1,1
De 14 a 24 años	387,9	372,5	372,2	375,3	370,5	368,5	368,0	370,5	372,1	374,2	-0,4	0,6
De 25 a 29 años	135,7	134,7	147,6	143,6	134,0	147,6	124,4	135,0	133,7	137,4	0,1	2,7

Fuente: Instituto Nacional de Estadística e Informática - Encuesta Nacional de Hogares.

CUADRO Nº 6.5

PERÚ: POBLACIÓN EN EDAD DE TRABAJAR DE 14 A 29 AÑOS, SEGÚN NIVEL EDUCATIVO , ÁREA DE RESIDENCIA Y REGIÓN NATURAL, 2007 - 2016

(Miles de personas)

Nivel educativo / Área de residencia/ Región natural	2007	2008	2009	2010	2011	2012	2013	2014	2015	2016	Tasa de crecimiento promedio anual (%) 2007 - 2016	Variación porcentual 2016/2015
Total	**8 346,4**	**8 446,7**	**8 511,0**	**8 453,2**	**8 496,2**	**8 508,2**	**8 562,3**	**8 626,4**	**8 670,7**	**8 710,4**	**0,5**	**0,5**
Primaria 1/	1 347,0	1 259,1	1 173,8	1 083,6	1 017,2	918,1	858,2	866,2	815,3	816,5	- 5,4	0,1
Secundaria	5 004,3	5 095,9	5 069,4	5 064,8	5 075,6	5 022,5	5 078,9	5 082,4	5 202,1	5 036,3	0,1	- 3,2
Superior	1 995,1	2 091,0	2 267,5	2 303,5	2 402,4	2 564,5	2 622,6	2 676,7	2 651,0	2 854,2	4,1	7,7
No especificado	0,0	0,8	0,4	1,3	1,0	3,0	2,6	1,1	2,3	3,4	-	-
Área de residencia												
Urbana	**6 146,2**	**6 287,9**	**6 395,5**	**6 387,5**	**6 489,6**	**6 532,7**	**6 625,4**	**6 735,1**	**6 781,6**	**6 848,4**	**1,2**	**1,0**
Primaria 1/	538,8	491,2	464,5	433,9	435,7	366,8	363,9	396,5	365,7	381,9	- 3,8	4,4
Secundaria	3 765,0	3 859,4	3 839,0	3 826,4	3 828,0	3 788,1	3 844,0	3 872,5	3 960,3	3 817,6	0,2	- 3,6
Superior	1 842,5	1 937,4	2 091,6	2 125,9	2 225,0	2 374,8	2 414,9	2 465,0	2 453,2	2 645,6	4,1	7,8
No especificado	0,0	0,0	0,4	1,3	1,0	3,0	2,6	1,1	2,3	3,2	-	-
Rural	**2 200,2**	**2 158,8**	**2 115,5**	**2 065,6**	**2 006,6**	**1 975,5**	**1 936,9**	**1 891,3**	**1 889,1**	**1 861,9**	**- 1,8**	**- 1,4**
Primaria 1/	808,2	767,9	709,3	649,8	581,6	551,4	494,4	469,7	449,6	434,5	- 6,7	- 3,3
Secundaria	1 239,4	1 236,5	1 230,4	1 238,4	1 247,6	1 234,4	1 234,9	1 209,9	1 241,8	1 218,6	- 0,2	- 1,9
Superior	152,7	153,6	175,9	177,5	177,4	189,7	207,7	211,7	197,7	208,6	3,5	5,5
No especificado	0,0	0,8	0,0	0,0	0,0	0,0	0,0	0,0	0,0	0,2	-	-
Región natural												
Costa	**4 533,4**	**4 617,2**	**4 680,1**	**4 636,4**	**4 689,1**	**4 698,9**	**4 761,1**	**4 829,4**	**4 867,4**	**4 926,3**	**0,9**	**1,2**
Primaria 1/	445,4	402,6	362,4	340,5	339,4	296,8	286,1	294,0	269,1	284,1	- 4,9	5,6
Secundaria	2 817,1	2 904,0	2 862,4	2 829,2	2 826,5	2 781,4	2 838,1	2 820,6	2 886,1	2 747,7	- 0,3	- 4,8
Superior	1 271,0	1 310,6	1 454,9	1 465,3	1 522,8	1 618,2	1 634,3	1 713,6	1 710,4	1 891,3	4,5	10,6
No especificado	0,0	0,0	0,4	1,3	0,3	2,5	2,6	1,1	1,9	3,2	-	-
Sierra	**2 703,7**	**2 734,3**	**2 716,3**	**2 704,4**	**2 722,1**	**2 724,8**	**2 738,8**	**2 706,0**	**2 719,8**	**2 691,0**	**- 0,1**	**- 1,1**
Primaria 1/	592,4	561,2	532,7	487,7	428,6	399,6	358,4	347,1	329,8	312,8	- 6,8	- 5,2
Secundaria	1 544,5	1 554,6	1 558,4	1 578,2	1 607,2	1 591,1	1 608,1	1 617,3	1 653,0	1 623,9	0,6	- 1,8
Superior	566,8	618,0	625,2	638,6	685,7	733,5	772,4	741,7	736,4	754,2	3,2	2,4
No especificado	0,0	0,6	0,0	0,0	0,6	0,5	0,0	0,0	0,5	0,2	-	-
Selva	**1 109,3**	**1 095,2**	**1 114,6**	**1 112,4**	**1 085,0**	**1 084,5**	**1 062,5**	**1 091,0**	**1 083,5**	**1 093,0**	**- 0,2**	**0,9**
Primaria 1/	309,2	295,2	278,6	255,4	249,2	221,7	213,8	225,1	216,4	219,6	- 3,7	1,5
Secundaria	642,8	637,3	648,6	657,4	642,0	650,0	632,8	644,5	662,9	664,7	0,4	0,3
Superior	157,4	162,4	187,4	199,6	193,9	212,7	215,9	221,4	204,2	208,7	3,2	2,2
No especificado	0,0	0,3	0,0	0,0	0,0	0,0	0,0	0,0	0,0	0,0	-	-

1/ Incluye sin nivel e inicial.

Fuente: Instituto Nacional de Estadística e Informática - Encuesta Nacional de Hogares.

CUADRO Nº 6.6

PERÚ: POBLACIÓN EN EDAD DE TRABAJAR MASCULINA DE 14 A 29 AÑOS, SEGÚN NIVEL EDUCATIVO , ÁREA DE RESIDENCIA Y REGIÓN NATURAL, 2007 - 2016

(Miles de personas)

Nivel educativo / Área de residencia/ Región natural	2007	2008	2009	2010	2011	2012	2013	2014	2015	2016	Tasa de crecimiento promedio anual (%) 2007 - 2016	Variación porcentual (%) 2016/2015
Total	**4 220,2**	**4 277,3**	**4 297,1**	**4 302,1**	**4 316,3**	**4 327,7**	**4 397,1**	**4 407,9**	**4 379,1**	**4 423,2**	**0,5**	**1,0**
Primaria 1/	604,2	571,6	519,6	485,4	469,0	421,5	400,9	415,4	380,6	368,6	- 5,3	-3,2
Secundaria	2 656,7	2 662,7	2 685,1	2 679,1	2 658,1	2 655,8	2 689,4	2 696,9	2 731,8	2 702,7	0,2	-1,1
Superior	959,3	1 042,7	1 092,4	1 136,4	1 188,8	1 248,5	1 305,2	1 295,3	1 264,8	1 350,9	3,9	6,8
No especificado	0,0	0,3	0,0	1,3	0,3	2,0	1,7	0,3	2,0	1,1	-	-
Área de residencia												
Urbana	**3 054,0**	**3 128,2**	**3 179,4**	**3 208,0**	**3 248,1**	**3 282,8**	**3 356,0**	**3 393,0**	**3 379,4**	**3 436,1**	**1,3**	**1,7**
Primaria 1/	240,6	219,5	203,1	190,2	203,0	176,3	173,2	197,0	175,0	174,4	- 3,5	-0,3
Secundaria	1 936,3	1 961,1	1 988,9	1 980,7	1 959,6	1 959,7	1 987,8	2 012,9	2 041,0	2 022,9	0,5	-0,9
Superior	877,1	947,6	987,4	1 035,8	1 085,2	1 144,9	1 193,3	1 182,8	1 161,3	1 237,7	3,9	6,6
No especificado	0,0	0,0	0,0	1,3	0,3	2,0	1,7	0,3	2,0	1,1	-	-
Rural	**1 166,2**	**1 149,2**	**1 117,7**	**1 094,2**	**1 068,2**	**1 044,9**	**1 041,1**	**1 014,9**	**999,8**	**987,1**	**- 1,8**	**-1,3**
Primaria 1/	363,6	352,2	316,5	295,2	266,0	245,3	227,7	218,4	205,6	194,1	- 6,7	-5,6
Secundaria	720,4	701,6	696,2	698,4	698,5	696,0	701,6	683,9	690,7	679,8	- 0,6	-1,6
Superior	82,2	95,1	105,0	100,6	103,7	103,6	111,8	112,6	103,5	113,2	3,6	9,4
No especificado	0,0	0,3	0,0	0,0	0,0	0,0	0,0	0,0	0,0	0,0	-	-
Región natural												
Costa	**2 248,6**	**2 292,5**	**2 319,7**	**2 315,0**	**2 341,1**	**2 361,6**	**2 406,4**	**2 414,5**	**2 412,8**	**2 462,7**	**1,0**	**2,1**
Primaria 1/	208,9	188,7	165,2	160,4	166,1	146,0	141,1	148,4	132,0	126,8	- 5,4	-4,0
Secundaria	1 454,7	1 478,3	1 487,5	1 454,2	1 435,1	1 439,9	1 471,3	1 454,1	1 480,8	1 460,3	0,0	-1,4
Superior	585,1	625,5	667,0	699,1	739,6	774,2	792,3	811,8	798,5	874,5	4,6	9,5
No especificado	0,0	0,0	0,0	1,3	0,3	1,4	1,7	0,3	1,5	1,1	-	-
Sierra	**1 385,8**	**1 396,8**	**1 382,6**	**1 393,7**	**1 394,7**	**1 397,8**	**1 420,7**	**1 407,8**	**1 388,7**	**1 379,0**	**- 0,1**	**-0,7**
Primaria 1/	249,0	237,5	218,0	201,2	174,3	166,2	152,9	150,9	139,3	132,2	- 6,8	-5,1
Secundaria	845,1	830,1	839,7	858,6	872,5	860,5	867,8	885,9	885,1	873,9	0,4	-1,3
Superior	291,7	329,2	324,9	333,9	347,9	370,6	400,0	371,1	363,9	372,9	2,8	2,5
No especificado	0,0	0,0	0,0	0,0	0,0	0,5	0,0	0,0	0,5	0,0	-	-
Selva	**585,8**	**588,0**	**594,8**	**593,5**	**580,5**	**568,3**	**570,1**	**585,5**	**577,6**	**581,5**	**- 0,1**	**0,7**
Primaria 1/	146,3	145,5	136,4	123,7	128,6	109,3	106,9	116,1	109,3	109,6	- 3,2	0,3
Secundaria	356,9	354,3	357,9	366,3	350,6	355,3	350,3	356,9	365,9	368,4	0,4	0,7
Superior	82,6	88,0	100,5	103,4	101,3	103,7	112,9	112,5	102,4	103,4	2,5	1,0
No especificado	0,0	0,3	0,0	0,0	0,0	0,0	0,0	0,0	0,0	0,0	-	-

1/ Incluye sin nivel e inicial.

Fuente: Instituto Nacional de Estadística e Informática - Encuesta Nacional de Hogares.

CUADRO Nº 6.7

PERÚ: POBLACIÓN EN EDAD DE TRABAJAR FEMENINA DE 14 A 29 AÑOS, SEGÚN NIVEL EDUCATIVO , ÁREA DE RESIDENCIA Y REGIÓN NATURAL, 2007 - 2016

(Miles de personas)

Nivel educativo / Área de residencia/ Región natural	2007	2008	2009	2010	2011	2012	2013	2014	2015	2016	Tasa de crecimiento promedio anual (%) 2007 - 2016	Variación porcentual (%) 2016/2015
Total	**4 126,2**	**4 169,4**	**4 213,9**	**4 151,0**	**4 179,9**	**4 180,5**	**4 165,2**	**4 218,6**	**4 291,5**	**4 287,2**	**0,4**	**-0,1**
Primaria 1/	742,8	687,4	654,1	598,3	548,2	496,6	457,4	450,8	434,7	447,9	- 5,5	3,0
Secundaria	2 347,7	2 433,1	2 384,2	2 385,7	2 417,5	2 366,8	2 389,5	2 385,5	2 470,3	2 333,6	- 0,1	-5,5
Superior	1 035,8	1 048,3	1 175,1	1 167,1	1 213,6	1 316,0	1 317,4	1 381,4	1 386,2	1 503,3	4,2	8,4
No especificado	0,0	0,6	0,4	0,0	0,6	1,0	0,9	0,9	0,3	2,3	-	-
Área de residencia												
Urbana	**3 092,3**	**3 159,8**	**3 216,1**	**3 179,6**	**3 241,5**	**3 249,9**	**3 269,4**	**3 342,1**	**3 402,3**	**3 412,3**	**1,1**	**0,3**
Primaria 1/	298,2	271,7	261,4	243,7	232,7	190,5	190,7	199,5	190,7	207,5	- 3,9	8,8
Secundaria	1 828,7	1 898,3	1 850,1	1 845,7	1 868,4	1 828,4	1 856,2	1 859,6	1 919,2	1 794,7	- 0,2	-6,5
Superior	965,4	989,8	1 104,2	1 090,1	1 139,8	1 229,9	1 221,6	1 282,2	1 291,9	1 407,9	4,3	9,0
No especificado	0,0	0,0	0,4	0,0	0,6	1,0	0,9	0,9	0,3	2,2	-	-
Rural	**1 034,0**	**1 009,6**	**997,8**	**971,5**	**938,4**	**930,6**	**895,8**	**876,4**	**889,3**	**874,8**	**- 1,8**	**-1,6**
Primaria 1/	444,6	415,7	392,8	354,5	315,5	306,1	266,7	251,3	244,0	240,4	- 6,6	-1,5
Secundaria	519,0	534,9	534,1	540,0	549,1	538,4	533,3	526,0	551,1	538,9	0,4	-2,2
Superior	70,4	58,5	70,9	76,9	73,8	86,1	95,9	99,1	94,3	95,4	3,4	1,2
No especificado	0,0	0,6	0,0	0,0	0,0	0,0	0,0	0,0	0,0	0,2	-	-
Región natural												
Costa	**2 284,8**	**2 324,8**	**2 360,4**	**2 321,4**	**2 348,0**	**2 337,3**	**2 354,7**	**2 414,9**	**2 454,6**	**2 463,6**	**0,8**	**0,4**
Primaria 1/	236,5	214,0	197,2	180,1	173,3	150,8	145,0	145,6	137,0	157,3	- 4,4	14,8
Secundaria	1 362,4	1 425,7	1 374,9	1 375,1	1 391,4	1 341,5	1 366,8	1 366,5	1 405,3	1 287,3	- 0,6	-8,4
Superior	685,9	685,1	787,9	766,3	783,2	844,0	842,0	901,8	911,9	1 016,8	4,5	11,5
No especificado	0,0	0,0	0,4	0,0	0,0	1,0	0,9	0,9	0,3	2,2	-	-
Sierra	**1 317,8**	**1 337,5**	**1 333,7**	**1 310,7**	**1 327,4**	**1 327,0**	**1 318,1**	**1 298,2**	**1 331,1**	**1 312,0**	**0,0**	**-1,4**
Primaria 1/	343,4	323,7	314,7	286,5	254,3	233,4	205,4	196,2	190,6	180,6	- 6,9	-5,2
Secundaria	699,4	724,5	718,7	719,6	734,7	730,6	740,3	731,4	768,0	750,0	0,8	-2,3
Superior	275,1	288,7	300,3	304,7	337,8	363,0	372,4	370,6	372,5	381,3	3,7	2,3
No especificado	0,0	0,6	0,0	0,0	0,6	0,0	0,0	0,0	0,0	0,2	-	-
Selva	**523,6**	**507,2**	**519,8**	**518,9**	**504,5**	**516,2**	**492,4**	**505,5**	**505,9**	**511,5**	**- 0,3**	**1,1**
Primaria 1/	162,9	149,8	142,2	131,7	120,6	112,4	106,9	109,0	107,1	110,0	- 4,3	2,7
Secundaria	285,9	283,0	290,7	291,0	291,4	294,7	282,5	287,6	297,0	296,3	0,4	-0,2
Superior	74,8	74,5	86,9	96,2	92,5	109,0	103,0	108,9	101,8	105,3	3,9	3,5

1/ Incluye sin nivel e inicial.

Fuente: Instituto Nacional de Estadística e Informática - Encuesta Nacional de Hogares.

CUADRO Nº 6.8

PERÚ: POBLACIÓN ECONÓMICAMENTE ACTIVA DE 14 A 29 AÑOS DE EDAD, SEGÚN ÁREA DE RESIDENCIA, REGIÓN NATURAL Y DEPARTAMENTO, 2007 - 2016

(Miles de personas)

Área de residencia/Región natural /Departamento	2007	2008	2009	2010	2011	2012
Total	**5 423,1**	**5 525,4**	**5 534,8**	**5 456,9**	**5 419,6**	**5 416,4**
Área de residencia						
Urbana	3 824,7	3 954,8	3 996,9	3 978,9	4 014,2	4 038,2
Rural	1 598,4	1 570,6	1 537,9	1 478,0	1 405,4	1 378,2
Región natural						
Costa	2 851,8	2 925,9	2 950,3	2 907,3	2 897,5	2 948,8
Sierra	1 817,4	1 860,0	1 838,0	1 800,4	1 793,6	1 742,2
Selva	753,8	739,6	746,5	749,2	728,4	725,5
Departamento						
Amazonas	84,5	81,3	80,7	76,9	81,5	69,1
Áncash	196,3	210,8	201,6	200,2	198,1	203,8
Apurímac	82,0	83,2	73,8	73,7	73,0	77,6
Arequipa	213,7	203,2	206,6	197,9	211,2	203,4
Ayacucho	127,6	129,0	119,8	121,3	125,6	111,2
Cajamarca	332,8	325,5	319,9	291,9	290,3	258,6
Callao	172,8	167,4	173,7	158,4	147,3	151,9
Cusco	236,3	252,0	261,9	241,7	229,8	248,2
Huancavelica	91,3	90,8	90,3	89,5	94,9	99,4
Huánuco	154,3	151,9	158,0	160,0	150,0	149,4
Ica	127,5	137,0	139,8	137,6	139,8	141,6
Junín	228,4	259,7	259,4	256,6	257,7	253,0
La Libertad	289,3	314,1	313,8	322,4	319,2	330,0
Lambayeque	223,0	225,4	229,2	207,4	202,0	205,2
Provincia de Lima 1/	1 448,4	1 537,4	1 530,9	1 519,1	1 545,6	1 566,7
Región Lima 2/	170,1	147,3	156,2	149,0	155,4	152,9
Loreto	193,0	177,0	176,5	174,8	172,8	186,7
Madre de Dios	22,6	24,6	23,5	23,2	23,8	25,6
Moquegua	29,1	25,6	25,9	27,7	26,3	27,3
Pasco	51,3	51,6	58,0	55,8	56,3	57,9
Piura	330,8	319,2	335,2	334,6	306,0	311,5
Puno	279,2	273,6	272,9	286,8	274,8	261,8
San Martín	145,7	142,9	141,4	156,7	144,0	137,7
Tacna	57,0	59,3	51,0	54,3	54,0	53,5
Tumbes	49,0	44,1	39,6	45,8	44,0	40,9
Ucayali	87,0	91,3	95,2	93,7	95,9	91,8

Continúa…

CUADRO Nº 6.8

PERÚ: POBLACIÓN ECONÓMICAMENTE ACTIVA DE 14 A 29 AÑOS DE EDAD, SEGÚN ÁREA DE RESIDENCIA, REGIÓN NATURAL Y DEPARTAMENTO, 2007 - 2016

(Miles de personas)

Conclusión.

Área de residencia/Región natural /Departamento	2013	2014	2015	2016		Intervalo de confianza al 95%		Tasa de crecimiento promedio anual (%) 2007 - 2016	Variación porcentual (%) 2016/2015
				Abs.	C.V. (%)	Inferior	Superior		
Total	**5 374,6**	**5 268,3**	**5 139,9**	**5 166,5**	**1,5**	**5 015,1**	**5 318,0**	**-0,5**	**0,5**
Área de residencia									
Urbana	4 064,0	3 984,5	3 878,8	3 976,5	1,9	3 832,0	4 121,1	0,4	2,5
Rural	1 310,6	1 283,8	1 261,2	1 190,0	1,9	1 144,9	1 235,1	-3,2	-5,6
Región natural									
Costa	2 894,6	2 804,7	2 763,8	2 873,3	2,5	2 732,0	3 014,6	0,1	4,0
Sierra	1 793,8	1 747,5	1 709,1	1 611,2	2,8	1 522,9	1 699,6	-1,3	-5,7
Selva	686,3	716,1	667,0	682,0	4,0	628,9	735,0	-1,1	2,2
Departamento									
Amazonas	65,7	66,0	63,7	64,4	9,1	52,9	75,8	-3,0	1,0
Áncash	197,5	188,4	194,1	189,7	8,6	157,7	221,6	-0,4	-2,3
Apurímac	71,8	73,8	76,0	73,3	11,7	56,5	90,1	-1,2	-3,6
Arequipa	221,7	211,6	194,8	191,2	8,5	159,3	223,1	-1,2	-1,9
Ayacucho	121,5	136,5	124,0	116,8	10,2	93,4	140,1	-1,0	-5,8
Cajamarca	275,2	272,4	261,8	243,1	8,0	204,9	281,4	-3,4	-7,2
Callao	162,3	160,1	156,3	170,3	9,2	139,5	201,2	-0,2	9,0
Cusco	232,7	232,7	228,6	206,2	9,6	167,2	245,2	-1,5	-9,8
Huancavelica	95,3	100,2	91,7	93,6	10,0	75,3	111,9	0,3	2,1
Huánuco	149,9	146,3	145,8	139,2	8,8	115,2	163,3	-1,1	-4,5
Ica	138,7	139,5	122,6	128,7	9,2	105,4	152,0	0,1	5,0
Junín	241,0	248,9	249,1	252,3	8,9	208,4	296,3	1,1	1,3
La Libertad	333,2	319,2	306,5	323,3	8,1	272,2	374,3	1,2	5,5
Lambayeque	206,6	212,5	197,1	195,5	8,5	163,0	228,1	-1,5	-0,8
Provincia de Lima 1/	1 509,6	1 457,5	1 453,7	1 499,0	4,5	1 366,9	1 631,2	0,4	3,1
Región Lima 2/	152,3	146,1	146,6	153,8	8,3	128,8	178,7	-1,1	4,9
Loreto	180,7	170,0	163,1	166,9	8,4	139,4	194,4	-1,6	2,4
Madre de Dios	25,5	24,4	26,8	22,7	14,5	16,3	29,2	0,1	-15,0
Moquegua	26,9	25,4	24,1	25,8	9,6	20,9	30,6	-1,3	6,7
Pasco	59,8	54,3	56,5	56,4	11,6	43,6	69,3	1,1	-0,1
Piura	310,3	285,3	286,7	286,0	8,2	240,1	331,8	-1,6	-0,2
Puno	279,6	267,4	267,7	246,8	9,9	199,1	294,5	-1,4	-7,8
San Martín	138,8	147,3	125,1	145,3	9,4	118,6	172,0	0,0	16,1
Tacna	53,9	52,2	53,7	49,6	9,0	40,8	58,3	-1,5	-7,7
Tumbes	37,2	36,7	36,7	37,1	11,1	29,0	45,1	-3,0	1,1
Ucayali	87,0	93,7	87,2	89,6	9,7	72,6	106,6	0,3	2,7

1/ Comprende los 43 distritos que conforman la provincia de Lima.

2/ Comprende las provincias de: Barranca, Cajatambo, Canta, Cañete, Huaral, Huarochiri, Huaura, Oyón y Yauyos.

Fuente: Instituto Nacional de Estadística e Informática-Encuesta Nacional de Hogares.

CUADRO Nº 6.9

PERÚ: POBLACIÓN ECONÓMICAMENTE ACTIVA MASCULINA DE 14 A 29 AÑOS DE EDAD, SEGÚN ÁREA DE RESIDENCIA, REGIÓN NATURAL Y DEPARTAMENTO, 2007 - 2016

(Miles de personas)

Área de residencia/ Región natural/ Departamento	2007	2008	2009	2010	2011	2012	2013	2014	2015	2016	Tasa de crecimiento promedio anual (%) 2007 - 2016	Variación porcentual (%) 2016/2015
Total	**3 046,9**	**3 098,4**	**3 088,7**	**3 062,5**	**3 049,4**	**3 037,7**	**3 041,3**	**3 009,0**	**2 885,7**	**2 906,1**	**-0,5**	**0,7**
Área de residencia												
Urbana	2 102,5	2 171,7	2 201,0	2 205,4	2 220,8	2 227,6	2 263,6	2 236,6	2 146,5	2 204,4	0,5	2,7
Rural	944,4	926,8	887,7	857,1	828,6	810,0	777,7	772,4	739,2	701,7	-3,2	-5,1
Región natural												
Costa	1 578,3	1 618,9	1 625,4	1 613,8	1 611,6	1 640,8	1 618,8	1 577,4	1 542,4	1 600,6	0,2	3,8
Sierra	1 000,4	1 010,6	999,3	987,2	982,9	962,4	993,0	986,5	932,8	882,4	-1,4	-5,4
Selva	468,1	468,9	464,1	461,5	454,9	434,4	429,5	445,1	410,5	423,0	-1,1	3,1
Departamento												
Amazonas	50,9	50,7	48,2	46,5	49,7	43,4	41,2	39,0	38,0	38,6	-3,0	1,5
Áncash	110,9	118,7	114,7	110,8	117,8	126,4	114,6	110,2	108,5	108,5	-0,2	-0,1
Apurímac	45,7	46,4	40,0	39,5	42,9	45,1	40,2	42,1	39,4	41,0	-1,2	4,0
Arequipa	118,4	112,2	118,3	107,5	116,8	117,0	126,4	120,2	108,0	107,7	-1,0	-0,2
Ayacucho	72,4	68,5	67,0	68,5	69,2	60,7	67,9	81,1	74,6	66,8	-0,9	-10,5
Cajamarca	183,7	187,0	171,2	162,5	168,1	156,5	156,8	155,3	146,9	134,9	-3,4	-8,1
Callao	97,8	93,7	98,9	88,6	85,3	85,0	91,9	92,5	91,2	91,7	-0,7	0,6
Cusco	127,5	135,3	136,1	129,2	113,8	133,4	127,4	131,6	119,3	111,4	-1,5	-6,6
Huancavelica	48,4	45,4	44,6	45,7	49,2	51,4	50,5	52,8	46,0	49,6	0,3	7,9
Huánuco	87,1	87,6	86,4	92,5	85,3	85,6	88,4	87,9	82,2	80,2	-0,9	-2,4
Ica	78,1	79,5	82,5	80,7	83,3	84,4	78,2	82,8	77,2	77,1	-0,1	-0,1
Junín	131,1	148,1	148,8	147,1	144,6	134,6	135,8	141,4	137,3	139,4	0,7	1,5
La Libertad	167,6	176,4	175,1	191,2	182,7	184,2	189,1	183,1	178,9	181,7	0,9	1,6
Lambayeque	129,3	128,7	127,1	120,7	114,7	122,2	119,5	120,9	115,7	109,7	-1,8	-5,2
Provincia de Lima 1/	753,4	812,1	809,7	813,6	823,0	826,6	807,0	788,5	768,3	805,2	0,7	4,8
Región Lima 2/	101,0	90,5	88,7	82,1	82,5	86,2	92,8	86,6	90,8	85,8	-1,8	-5,5
Loreto	119,0	107,0	110,9	105,3	107,6	109,1	106,9	103,9	102,3	105,8	-1,3	3,4
Madre de Dios	14,6	15,7	14,1	13,4	15,1	14,9	15,6	14,6	17,6	14,7	0,0	-16,7
Moquegua	16,8	15,1	14,3	16,3	15,7	16,0	16,2	15,2	14,1	15,6	-0,8	11,0
Pasco	33,3	31,8	34,2	32,4	34,2	35,4	35,6	35,3	35,0	33,7	0,1	-3,6
Piura	198,8	186,2	204,9	190,7	183,8	188,5	191,5	173,8	173,0	182,0	-1,0	5,2
Puno	145,1	144,2	147,1	156,9	148,3	131,1	148,1	138,2	132,5	122,0	-1,9	-7,9
San Martín	94,0	93,9	91,2	102,0	92,9	86,1	91,0	97,6	80,9	94,7	0,1	17,1
Tacna	33,4	35,4	28,1	30,6	31,6	29,7	30,5	29,1	30,3	27,5	-2,1	-9,3
Tumbes	31,1	27,5	25,2	28,6	27,8	25,8	22,8	24,5	23,0	23,7	-3,0	2,7
Ucayali	57,3	60,7	61,4	59,5	63,5	58,3	55,5	60,9	54,5	57,0	-0,1	4,5

1/ Comprende los 43 distritos que conforman la provincia de Lima.

2/ Comprende las provincias de: Barranca, Cajatambo, Canta, Cañete, Huaral, Huarochiri, Huaura, Oyón y Yauyos.

Fuente: Instituto Nacional de Estadística e Informática-Encuesta Nacional de Hogares.

CUADRO Nº 6.10

PERÚ: POBLACIÓN ECONÓMICAMENTE ACTIVA FEMENINA DE 14 A 29 AÑOS DE EDAD, SEGÚN ÁREA DE RESIDENCIA, REGIÓN NATURAL Y DEPARTAMENTO, 2007 - 2016

(Miles de personas)

Área de residencia/ Región natural/ Departamento	2007	2008	2009	2010	2011	2012	2013	2014	2015	2016	Tasa de crecimiento promedio anual (%) 2007 - 2016	Variación porcentual 2016/2015
Total	**2 376,2**	**2 427,0**	**2 446,0**	**2 394,4**	**2 370,2**	**2 378,8**	**2 333,3**	**2 259,3**	**2 254,3**	**2 260,5**	**-0,6**	**0,3**
Area de residencia												
Urbana	1 722,2	1 783,1	1 795,9	1 773,5	1 793,4	1 810,5	1 800,4	1 748,0	1 732,2	1 772,2	0,3	2,3
Rural	654,0	643,9	650,2	620,8	576,8	568,2	532,9	511,3	522,0	488,3	-3,2	-6,5
Región natural												
Costa	1 273,5	1 306,9	1 324,9	1 293,5	1 285,9	1 307,9	1 275,7	1 227,3	1 221,4	1 272,7	0,0	4,2
Sierra	817,0	849,4	838,7	813,2	810,7	779,8	800,7	761,0	776,3	728,8	-1,3	-6,1
Selva	285,7	270,6	282,4	287,7	273,5	291,0	256,8	271,0	256,5	259,0	-1,1	0,9
Departamento												
Amazonas	33,6	30,6	32,5	30,4	31,8	25,7	24,6	27,0	25,7	25,8	-2,9	0,2
Ancash	85,4	92,1	86,9	89,3	80,3	77,4	82,9	78,2	85,6	81,2	-0,6	-5,1
Apurímac	36,3	36,8	33,8	34,3	30,1	32,4	31,6	31,7	36,6	32,3	-1,3	-11,7
Arequipa	95,4	91,0	88,3	90,3	94,5	86,3	95,3	91,5	86,8	83,5	-1,5	-3,9
Ayacucho	55,2	60,5	52,8	52,8	56,4	50,5	53,6	55,4	49,4	50,0	-1,1	1,2
Cajamarca	149,1	138,5	148,6	129,4	122,2	102,0	118,4	117,1	115,0	108,2	-3,5	-5,9
Callao	75,0	73,7	74,7	69,8	62,0	66,9	70,5	67,6	65,1	78,6	0,5	20,7
Cusco	108,8	116,6	125,8	112,5	116,1	114,8	105,3	101,1	109,3	94,8	-1,5	-13,3
Huancavelica	42,9	45,4	45,7	43,8	45,7	48,0	44,9	47,3	45,7	44,0	0,3	-3,8
Huánuco	67,2	64,2	71,6	67,5	64,6	63,8	61,4	58,4	63,6	59,0	-1,4	-7,2
Ica	49,4	57,5	57,4	56,9	56,5	57,1	60,5	56,8	45,4	51,6	0,5	13,6
Junín	97,3	111,6	110,6	109,6	113,2	118,4	105,2	107,4	111,8	113,0	1,7	1,0
La Libertad	121,7	137,7	138,7	131,1	136,5	145,8	144,0	136,1	127,5	141,5	1,7	11,0
Lambayeque	93,7	96,7	102,1	86,7	87,2	83,0	87,1	91,6	81,4	85,8	-1,0	5,5
Provincia de Lima 1/	695,0	725,3	721,2	705,5	722,6	740,1	702,6	669,0	685,4	693,8	0,0	1,2
Región Lima 2/	69,1	56,8	67,5	66,8	72,9	66,7	59,4	59,5	55,8	68,0	-0,2	21,9
Loreto	74,0	69,9	65,6	69,5	65,1	77,6	73,8	66,1	60,8	61,2	-2,1	0,7
Madre de Dios	8,0	8,8	9,3	9,9	8,6	10,8	9,9	9,7	9,1	8,1	0,1	-11,7
Moquegua	12,3	10,5	11,6	11,5	10,6	11,3	10,8	10,2	10,1	10,1	-2,1	0,7
Pasco	17,9	19,8	23,8	23,3	22,2	22,5	24,2	19,1	21,5	22,7	2,6	5,7
Piura	132,0	133,0	130,3	143,9	122,3	123,0	118,8	111,6	113,6	104,0	-2,6	-8,5
Puno	134,1	129,5	125,9	129,9	126,5	130,7	131,5	129,2	135,2	124,8	-0,8	-7,7
San Martín	51,7	49,0	50,2	54,7	51,1	51,6	47,8	49,6	44,2	50,5	-0,2	14,2
Tacna	23,6	24,0	22,9	23,7	22,4	23,8	23,4	23,1	23,4	22,0	-0,8	-5,7
Tumbes	17,9	16,6	14,4	17,2	16,3	15,1	14,5	12,2	13,6	13,4	-3,1	-1,7
Ucayali	29,7	30,6	33,8	34,1	32,4	33,4	31,4	32,8	32,6	32,6	1,0	-0,2

1/ Comprende los 43 distritos que conforman la provincia de Lima.

2/ Comprende las provincias de: Barranca, Cajatambo, Canta, Cañete, Huaral, Huarochiri, Huaura, Oyón y Yauyos.

Fuente: Instituto Nacional de Estadística e Informática-Encuesta Nacional de Hogares.

CUADRO Nº 6.11

PERÚ: POBLACIÓN ECONÓMICAMENTE ACTIVA DE 14 A 29 AÑOS, SEGÚN , SEXO, GRUPOS DE EDAD, ÁREA DE RESIDENCIA Y REGIÓN NATURAL, 2007 - 2016

(Miles de personas)

Grupo de edad / Sexo/ Área de residencia/ Región natural	2007	2008	2009	2010	2011	2012	2013	2014	2015	2016	Tasa de crecimiento promedio anual (%) 2007 - 2016	Variación porcentual 2016/2015
Total	**5 423,1**	**5 525,4**	**5 534,8**	**5 456,9**	**5 419,6**	**5 416,4**	**5 374,6**	**5 268,3**	**5 139,9**	**5 166,5**	**-0,5**	**0,5**
De 14 a 24 años	3 538,6	3 608,6	3 593,3	3 591,7	3 542,9	3 533,1	3 458,4	3 376,7	3 209,4	3 213,5	-1,1	0,1
De 25 a 29 años	1 884,4	1 916,8	1 941,4	1 865,2	1 876,7	1 883,3	1 916,3	1 891,7	1 930,6	1 953,0	0,4	1,2
Area de residencia												
Urbana	**3 824,7**	**3 954,8**	**3 996,9**	**3 978,9**	**4 014,2**	**4 038,2**	**4 064,0**	**3 984,5**	**3 878,8**	**3 976,5**	**0,4**	**2,5**
De 14 a 24 años	2 383,8	2 464,0	2 461,1	2 500,8	2 499,9	2 508,7	2 493,3	2 427,2	2 309,1	2 377,4	0,0	3,0
De 25 a 29 años	1 440,9	1 490,8	1 535,8	1 478,1	1 514,3	1 529,5	1 570,7	1 557,3	1 569,7	1 599,2	1,2	1,9
Rural	**1 598,4**	**1 570,6**	**1 537,9**	**1 478,0**	**1 405,4**	**1 378,2**	**1 310,6**	**1 283,8**	**1 261,2**	**1 190,0**	**-3,2**	**-5,6**
De 14 a 24 años	1 154,8	1 144,6	1 132,2	1 090,9	1 043,0	1 024,4	965,0	949,5	900,3	836,2	-3,5	-7,1
De 25 a 29 años	443,5	426,1	405,6	387,1	362,4	353,8	345,6	334,3	360,9	353,8	-2,5	-2,0
Región natural												
Costa	**2 851,8**	**2 925,9**	**2 950,3**	**2 907,3**	**2 897,5**	**2 948,8**	**2 894,6**	**2 804,7**	**2 763,8**	**2 873,3**	**0,1**	**4,0**
De 14 a 24 años	1 765,6	1 806,1	1 822,0	1 835,1	1 807,1	1 841,4	1 765,2	1 693,4	1 646,6	1 717,8	-0,3	4,3
De 25 a 29 años	1 086,2	1 119,8	1 128,4	1 072,2	1 090,4	1 107,3	1 129,3	1 111,3	1 117,2	1 155,5	0,7	3,4
Sierra	**1 817,4**	**1 860,0**	**1 838,0**	**1 800,4**	**1 793,6**	**1 742,2**	**1 793,8**	**1 747,5**	**1 709,1**	**1 611,2**	**-1,3**	**-5,7**
De 14 a 24 años	1 268,3	1 315,6	1 289,8	1 265,0	1 257,5	1 204,9	1 239,5	1 204,8	1 134,7	1 062,8	-1,9	-6,3
De 25 a 29 años	549,0	544,4	548,2	535,4	536,2	537,3	554,2	542,7	574,3	548,4	0,0	-4,5
Selva	**753,8**	**739,6**	**746,5**	**749,2**	**728,4**	**725,5**	**686,3**	**716,1**	**667,0**	**682,0**	**-1,1**	**2,2**
De 14 a 24 años	504,6	486,9	481,6	491,6	478,3	486,8	453,6	478,5	428,0	432,9	-1,7	1,1
De 25 a 29 años	249,2	252,7	264,9	257,6	250,1	238,7	232,7	237,6	239,0	249,1	0,0	4,2
Hombre												
Total	**3 046,9**	**3 098,4**	**3 088,7**	**3 062,5**	**3 049,4**	**3 037,7**	**3 041,3**	**3 009,0**	**2 885,7**	**2 906,1**	**-0,5**	**0,7**
De 14 a 24 años	1 978,9	2 007,4	2 010,0	2 007,9	1 989,9	1 981,3	1 927,6	1 914,4	1 812,2	1 789,3	-1,1	-1,3
De 25 a 29 años	1 068,0	1 091,0	1 078,7	1 054,6	1 059,5	1 056,4	1 113,7	1 094,5	1 073,4	1 116,8	0,5	4,0
Area de residencia												
Urbana	**2 102,5**	**2 171,7**	**2 201,0**	**2 205,4**	**2 220,8**	**2 227,6**	**2 263,6**	**2 236,6**	**2 146,5**	**2 204,4**	**0,5**	**2,7**
De 14 a 24 años	1 295,4	1 338,7	1 356,0	1 377,5	1 376,2	1 377,4	1 367,1	1 350,4	1 282,4	1 296,1	0,0	1,1
De 25 a 29 años	807,1	832,9	845,1	827,8	844,6	850,3	896,5	886,2	864,1	908,3	1,3	5,1
Rural	**944,4**	**926,8**	**887,7**	**857,1**	**828,6**	**810,0**	**777,7**	**772,4**	**739,2**	**701,7**	**-3,2**	**-5,1**
De 14 a 24 años	683,5	668,7	654,1	630,4	613,8	603,9	560,6	564,1	529,8	493,2	-3,6	-6,9
De 25 a 29 años	260,9	258,1	233,6	226,7	214,8	206,1	217,2	208,4	209,3	208,5	-2,5	-0,4
Región natural												
Costa	**1 578,3**	**1 618,9**	**1 625,4**	**1 613,8**	**1 611,6**	**1 640,8**	**1 618,8**	**1 577,4**	**1 542,4**	**1 600,6**	**0,2**	**3,8**
De 14 a 24 años	970,9	994,5	1 003,8	1 015,4	1 009,2	1 023,0	979,6	953,2	931,3	946,0	-0,3	1,6
De 25 a 29 años	607,4	624,4	621,6	598,4	602,4	617,8	639,2	624,2	611,1	654,6	0,8	7,1
Sierra	**1 000,4**	**1 010,6**	**999,3**	**987,2**	**982,9**	**962,4**	**993,0**	**986,5**	**932,8**	**882,4**	**-1,4**	**-5,4**
De 14 a 24 años	698,9	707,7	704,8	691,1	678,9	658,9	665,5	663,7	618,9	577,5	-2,1	-6,7
De 25 a 29 años	301,5	302,9	294,5	296,0	304,1	303,6	327,5	322,7	313,9	304,9	0,1	-2,9

Continúa...

CUADRO Nº 6.11

PERÚ: POBLACIÓN ECONÓMICAMENTE ACTIVA DE 14 A 29 AÑOS, SEGÚN , SEXO, GRUPOS DE EDAD, ÁREA DE RESIDENCIA Y REGIÓN NATURAL, 2007 - 2016

(Miles de personas)

Conclusión.

Grupo de edad / Sexo/ Área de residencia/ Región natural	2007	2008	2009	2010	2011	2012	2013	2014	2015	2016	Tasa de crecimiento promedio anual (%) 2007 - 2016	Variación porcentual 2016/2015
Selva	**468,1**	**468,9**	**464,1**	**461,5**	**454,9**	**434,4**	**429,5**	**445,1**	**410,5**	**423,0**	**-1,1**	**3,1**
De 14 a 24 años	309,1	305,2	301,4	301,4	301,9	299,4	282,5	297,5	262,1	265,7	-1,7	1,4
De 25 a 29 años	159,1	163,7	162,6	160,2	153,0	135,0	147,0	147,6	148,4	157,3	-0,1	6,0
Mujer												
Total	**2 376,2**	**2 427,0**	**2 446,0**	**2 394,4**	**2 370,2**	**2 378,8**	**2 333,3**	**2 259,3**	**2 254,3**	**2 260,5**	**-0,6**	**0,3**
De 14 a 24 años	1 559,8	1 601,2	1 583,3	1 583,8	1 552,9	1 551,8	1 530,7	1 462,2	1 397,1	1 424,3	-1,0	1,9
De 25 a 29 años	816,4	825,9	862,7	810,6	817,2	826,9	802,6	797,1	857,1	836,2	0,3	-2,4
Area de residencia												
Urbana	**1 722,2**	**1 783,1**	**1 795,9**	**1 773,5**	**1 793,4**	**1 810,5**	**1 800,4**	**1 748,0**	**1 732,2**	**1 772,2**	**0,3**	**2,3**
De 14 a 24 años	1 088,4	1 125,3	1 105,1	1 123,2	1 123,8	1 131,3	1 126,3	1 076,8	1 026,7	1 081,3	-0,1	5,3
De 25 a 29 años	633,8	657,8	690,7	650,3	669,6	679,2	674,1	671,2	705,6	690,9	1,0	-2,1
Rural	**654,0**	**643,9**	**650,2**	**620,8**	**576,8**	**568,2**	**532,9**	**511,3**	**522,0**	**488,3**	**-3,2**	**-6,5**
De 14 a 24 años	471,3	475,9	478,2	460,5	429,2	420,5	404,5	385,4	370,4	343,0	-3,5	-7,4
De 25 a 29 años	182,6	168,0	172,0	160,3	147,6	147,7	128,5	125,9	151,6	145,4	-2,5	-4,1
Región natural												
Costa	**1 273,5**	**1 306,9**	**1 324,9**	**1 293,5**	**1 285,9**	**1 307,9**	**1 275,7**	**1 227,3**	**1 221,4**	**1 272,7**	**0,0**	**4,2**
De 14 a 24 años	794,7	811,6	818,2	819,6	797,9	818,4	785,6	740,2	715,3	771,8	-0,3	7,9
De 25 a 29 años	478,8	495,4	506,8	473,8	488,0	489,5	490,1	487,1	506,1	500,9	0,5	-1,0
Sierra	**817,0**	**849,4**	**838,7**	**813,2**	**810,7**	**779,8**	**800,7**	**761,0**	**776,3**	**728,8**	**-1,3**	**-6,1**
De 14 a 24 años	569,5	607,9	585,0	573,9	578,6	546,1	574,0	541,0	515,8	485,2	-1,8	-5,9
De 25 a 29 años	247,5	241,5	253,7	239,3	232,1	233,7	226,7	220,0	260,5	243,6	-0,2	-6,5
Selva	**285,7**	**270,6**	**282,4**	**287,7**	**273,5**	**291,0**	**256,8**	**271,0**	**256,5**	**259,0**	**-1,1**	**0,9**
De 14 a 24 años	195,6	181,7	180,2	190,3	176,4	187,3	171,1	181,0	166,0	167,2	-1,7	0,8
De 25 a 29 años	90,1	89,0	102,2	97,4	97,1	103,7	85,8	90,0	90,6	91,7	0,2	1,3

Fuente: Instituto Nacional de Estadística e Informática - Encuesta Nacional de Hogares.

CUADRO Nº 6.12
PERÚ: POBLACIÓN ECONÓMICAMENTE ACTIVA DE 14 A 29 AÑOS, SEGÚN NIVEL EDUCATIVO, ÁREA DE RESIDENCIA Y REGIÓN NATURAL, 2007 - 2016

(Miles de personas)

Nivel educativo / Área de residencia/Región natural	2007	2008	2009	2010	2011	2012	2013	2014	2015	2016	Tasa de crecimiento promedio anual (%) 2007 - 2016	Variación porcentual 2016/2015
Total	**5 423,1**	**5 525,4**	**5 534,8**	**5 456,9**	**5 419,6**	**5 416,4**	**5 374,6**	**5 268,3**	**5 139,9**	**5 166,5**	**-0,5**	**0,5**
Primaria 1/	979,0	917,1	845,2	779,7	730,5	644,8	585,9	575,5	536,3	525,8	-6,7	-2,0
Secundaria	3 027,8	3 088,9	3 054,6	3 020,0	2 984,7	2 917,9	2 905,7	2 842,6	2 839,1	2 687,2	-1,3	-5,4
Superior 2/	1 416,3	1 519,1	1 635,0	1 657,2	1 704,4	1 853,1	1 881,4	1 849,1	1 763,0	1 950,5	3,6	10,6
No especificado	0,0	0,3	0,0	0,0	0,0	0,5	1,7	1,1	1,5	3,1	-	-
Area de residencia												
Urbana	**3 824,7**	**3 954,8**	**3 996,9**	**3 978,9**	**4 014,2**	**4 038,2**	**4 064,0**	**3 984,5**	**3 878,8**	**3 976,5**	**0,4**	**2,5**
Primaria 1/	340,8	309,8	284,5	269,7	272,2	230,6	221,0	231,0	203,0	218,6	-4,8	7,7
Secundaria	2 171,9	2 238,9	2 199,7	2 171,4	2 160,8	2 085,7	2 099,3	2 041,1	2 036,3	1 934,4	-1,3	-5,0
Superior 2/	1 312,0	1 406,1	1 512,7	1 537,8	1 581,2	1 721,4	1 742,1	1 711,2	1 637,9	1 820,6	3,7	11,2
No especificado	0,0	0,0	0,0	0,0	0,0	0,5	1,7	1,1	1,5	2,9	-	-
Rural	**1 598,4**	**1 570,6**	**1 537,9**	**1 478,0**	**1 405,4**	**1 378,2**	**1 310,6**	**1 283,8**	**1 261,2**	**1 190,0**	**-3,2**	**-5,6**
Primaria 1/	638,1	607,3	560,7	510,0	458,2	414,2	364,9	344,5	333,2	307,2	-7,8	-7,8
Secundaria	855,9	850,0	854,8	848,6	824,0	832,3	806,4	801,4	802,8	752,8	-1,4	-6,2
Superior 2/	104,3	113,1	122,3	119,3	123,2	131,7	139,3	137,9	125,1	129,9	2,5	3,8
No especificado	0,0	0,3	0,0	0,0	0,0	0,0	0,0	0,0	0,0	0,2	-	-
Región natural												
Costa	**2 851,8**	**2 925,9**	**2 950,3**	**2 907,3**	**2 897,5**	**2 948,8**	**2 894,6**	**2 804,7**	**2 763,8**	**2 873,3**	**0,1**	**4,0**
Primaria 1/	287,6	257,4	229,2	212,3	210,2	190,7	173,9	166,1	152,3	158,9	-6,4	4,3
Secundaria	1 643,7	1 695,1	1 660,0	1 624,8	1 603,0	1 555,7	1 542,0	1 446,9	1 476,0	1 405,3	-1,7	-4,8
Superior 2/	920,6	973,3	1 061,1	1 070,2	1 084,3	1 202,3	1 176,9	1 190,6	1 133,9	1 306,2	4,0	15,2
No especificado	0,0	0,0	0,0	0,0	0,0	0,0	1,7	1,1	1,5	2,9	-	-
Sierra	**1 817,4**	**1 860,0**	**1 838,0**	**1 800,4**	**1 793,6**	**1 742,2**	**1 793,8**	**1 747,5**	**1 709,1**	**1 611,2**	**-1,3**	**-5,7**
Primaria 1/	469,8	452,6	425,0	391,7	338,5	300,8	270,4	258,7	245,9	224,2	-7,9	-8,9
Secundaria	967,5	986,0	976,7	967,6	980,3	946,7	981,8	991,8	978,3	899,4	-0,8	-8,1
Superior 2/	380,1	421,4	436,3	441,0	474,9	494,2	541,6	497,0	484,8	487,5	2,8	0,6
No especificado	0,0	0,0	0,0	0,0	0,0	0,5	0,0	0,0	0,0	0,2	-	-
Selva	**753,8**	**739,6**	**746,5**	**749,2**	**728,4**	**725,5**	**686,3**	**716,1**	**667,0**	**682,0**	**-1,1**	**2,2**
Primaria 1/	221,6	207,1	191,1	175,7	181,7	153,3	141,5	150,8	138,0	142,8	-4,8	3,5
Secundaria	416,7	407,7	417,9	427,6	401,4	415,5	381,9	403,9	384,8	382,5	-0,9	-0,6
Superior 2/	115,6	124,5	137,5	145,9	145,3	156,6	162,9	161,4	144,2	156,8	3,4	8,7
No especificado	0,0	0,3	0,0	0,0	0,0	0,0	0,0	0,0	0,0	0,0	-	-

1/ Incluye sin nivel e inicial
2/ Incluye: Superior no universitaria y superior uniersitaria.
Fuente: Instituto Nacional de Estadística e Informática - Encuesta Nacional de Hogares.

CUADRO Nº 6.13
PERÚ: POBLACIÓN ECONÓMICAMENTE ACTIVA MASCULINA DE 14 A 29 AÑOS, SEGÚN NIVEL EDUCATIVO, ÁREA DE RESIDENCIA Y REGIÓN NATURAL, 2007 - 2016

(Miles de personas)

Nivel educativo / Área de residencia/ Región natural	2007	2008	2009	2010	2011	2012	2013	2014	2015	2016	Tasa de crecimiento promedio anual (%) 2007 - 2016	Variación porcentual 2016/2015
Total	**3 046,9**	**3 098,4**	**3 088,7**	**3 062,5**	**3 049,4**	**3 037,7**	**3 041,3**	**3 009,0**	**2 885,7**	**2 906,1**	**-0,5**	**0,7**
Primaria 1/	506,1	467,1	424,5	386,8	371,8	330,5	311,9	324,3	284,3	278,3	-6,4	-2,1
Secundaria	1 817,1	1 824,5	1 818,7	1 814,5	1 777,3	1 754,1	1 748,1	1 742,6	1 706,5	1 631,0	-1,2	-4,4
Superior 2/	723,6	806,6	845,5	861,2	900,3	952,5	980,4	941,9	893,4	995,7	3,6	11,5
No especificado	0,0	0,3	0,0	0,0	0,0	0,5	0,8	0,3	1,5	1,1	-	-
Área de residencia												
Urbana	**2 102,5**	**2 171,7**	**2 201,0**	**2 205,4**	**2 220,8**	**2 227,6**	**2 263,6**	**2 236,6**	**2 146,5**	**2 204,4**	**0,5**	**2,7**
Primaria 1/	183,8	157,0	146,3	130,4	140,1	120,5	123,6	140,6	111,3	119,6	-4,7	7,4
Secundaria	1 258,0	1 283,4	1 289,4	1 287,1	1 256,6	1 234,8	1 239,9	1 235,2	1 208,0	1 168,0	-0,8	-3,3
Superior 2/	660,7	731,3	765,3	787,9	824,1	871,8	899,3	860,4	825,6	915,8	3,7	10,9
No especificado	0,0	0,0	0,0	0,0	0,0	0,5	0,8	0,3	1,5	1,1	-	-
Rural	**944,4**	**926,8**	**887,7**	**857,1**	**828,6**	**810,0**	**777,7**	**772,4**	**739,2**	**701,7**	**-3,2**	**-5,1**
Primaria 1/	322,3	310,1	278,1	256,4	231,7	210,0	188,4	183,6	172,9	158,7	-7,6	-8,2
Secundaria	559,2	541,1	529,3	527,4	520,7	519,2	508,2	507,4	498,4	463,0	-2,1	-7,1
Superior 2/	62,9	75,2	80,3	73,3	76,2	80,7	81,1	81,4	67,8	79,9	2,7	17,9
No especificado	0,0	0,3	0,0	0,0	0,0	0,0	0,0	0,0	0,0	0,0	-	-
Región natural												
Costa	**1 578,3**	**1 618,9**	**1 625,4**	**1 613,8**	**1 611,6**	**1 640,8**	**1 618,8**	**1 577,4**	**1 542,4**	**1 600,6**	**0,2**	**3,8**
Primaria 1/	161,8	137,8	122,7	111,1	115,4	103,0	99,0	104,9	87,0	85,3	-6,9	-2,0
Secundaria	967,2	985,2	982,7	966,6	933,9	930,6	917,8	876,5	884,7	858,9	-1,3	-2,9
Superior 2/	449,3	495,9	519,9	536,1	562,3	607,3	601,2	595,7	569,2	655,3	4,3	15,1
No especificado	0,0	0,0	0,0	0,0	0,0	0,0	0,8	0,3	1,5	1,1	-	-
Sierra	**1 000,4**	**1 010,6**	**999,3**	**987,2**	**982,9**	**962,4**	**993,0**	**986,5**	**932,8**	**882,4**	**-1,4**	**-5,4**
Primaria 1/	217,1	204,7	187,9	169,2	147,0	137,6	126,3	125,3	113,8	104,9	-7,8	-7,9
Secundaria	575,5	570,0	567,9	575,3	581,9	561,7	577,0	603,6	573,4	522,1	-1,1	-8,9
Superior 2/	207,9	235,9	243,4	242,6	254,1	262,6	289,8	257,5	245,6	255,4	2,3	4,0
No especificado	0,0	0,0	0,0	0,0	0,0	0,5	0,0	0,0	0,0	0,0	-	-
Selva	**468,1**	**468,9**	**464,1**	**461,5**	**454,9**	**434,4**	**429,5**	**445,1**	**410,5**	**423,0**	**-1,1**	**3,1**
Primaria 1/	127,2	124,6	113,8	106,5	109,4	90,0	86,7	94,0	83,4	88,1	-4,0	5,6
Secundaria	274,5	269,2	268,0	272,5	261,5	261,8	253,3	262,4	248,5	250,0	-1,0	0,6
Superior 2/	66,5	74,8	82,2	82,5	83,9	82,6	89,5	88,7	78,6	84,9	2,8	8,0
No especificado	0,0	0,3	0,0	0,0	0,0	0,0	0,0	0,0	0,0	0,0	-	-

1/ Incluye sin nivel e inicial
2/ Incluye: Superior no universitaria y superior uniersitaria.
Fuente: Instituto Nacional de Estadística e Informática - Encuesta Nacional de Hogares.

CUADRO Nº 6.14
PERÚ: POBLACIÓN ECONÓMICAMENTE ACTIVA FEMENINA DE 14 A 29 AÑOS, SEGÚN NIVEL EDUCATIVO, ÁREA DE RESIDENCIA Y REGIÓN NATURAL, 2007 - 2016

(Miles de personas)

Nivel educativo / Área de residencia/ Región natural	2007	2008	2009	2010	2011	2012	2013	2014	2015	2016	Tasa de crecimiento promedio anual (%) 2007 - 2016	Variación porcentual 2016/2015
Total	**2 376,2**	**2 427,0**	**2 446,0**	**2 394,4**	**2 370,2**	**2 378,8**	**2 333,3**	**2 259,3**	**2 254,3**	**2 260,5**	**-0,6**	**0,3**
Primaria 1/	472,9	450,0	420,8	392,9	358,7	314,3	273,9	251,2	252,0	247,5	-6,9	-1,8
Secundaria	1 210,7	1 264,4	1 235,9	1 205,5	1 207,4	1 163,8	1 157,6	1 100,0	1 132,7	1 056,2	-1,5	-6,8
Superior 2/	692,6	712,6	789,4	796,0	804,1	900,6	900,9	907,2	869,6	954,8	3,6	9,8
No especificado	0,0	0,0	0,0	0,0	0,0	0,0	0,9	0,9	0,0	2,0	-	-
Área de residencia												
Urbana	**1 722,2**	**1 783,1**	**1 795,9**	**1 773,5**	**1 793,4**	**1 810,5**	**1 800,4**	**1 748,0**	**1 732,2**	**1 772,2**	**0,3**	**2,3**
Primaria 1/	157,0	152,9	138,2	139,3	132,2	110,1	97,4	90,4	91,7	99,1	-5,0	8,0
Secundaria	914,0	955,5	910,3	884,3	904,1	850,8	859,4	805,9	828,3	766,4	-1,9	-7,5
Superior 2/	651,2	674,7	747,4	749,9	757,1	849,6	842,8	850,8	812,2	904,8	3,7	11,4
No especificado	0,0	0,0	0,0	0,0	0,0	0,0	0,9	0,9	0,0	1,9	-	-
Rural	**654,0**	**643,9**	**650,2**	**620,8**	**576,8**	**568,2**	**532,9**	**511,3**	**522,0**	**488,3**	**-3,2**	**-6,5**
Primaria 1/	315,8	297,1	282,6	253,6	226,5	204,2	176,5	160,9	160,3	148,4	-8,0	-7,4
Secundaria	296,7	308,9	325,6	321,2	303,2	313,0	298,2	294,1	304,4	289,7	-0,3	-4,8
Superior 2/	41,4	37,8	42,0	46,0	47,0	51,0	58,2	56,4	57,4	50,0	2,1	-12,9
No especificado	0,0	0,0	0,0	0,0	0,0	0,0	0,0	0,0	0,0	0,2	-	-
Región natural												
Costa	**1 273,5**	**1 306,9**	**1 324,9**	**1 293,5**	**1 285,9**	**1 307,9**	**1 275,7**	**1 227,3**	**1 221,4**	**1 272,7**	**0,0**	**4,2**
Primaria 1/	125,8	119,6	106,5	101,2	94,8	87,7	75,0	61,2	65,3	73,6	-5,8	12,6
Secundaria	676,5	709,9	677,3	658,2	669,1	625,2	624,2	570,4	591,4	546,4	-2,3	-7,6
Superior 2/	471,3	477,4	541,2	534,1	522,0	595,0	575,7	594,9	564,7	650,8	3,7	15,2
No especificado	0,0	0,0	0,0	0,0	0,0	0,0	0,9	0,9	0,0	1,9	-	-
Sierra	**817,0**	**849,4**	**838,7**	**813,2**	**810,7**	**779,8**	**800,7**	**761,0**	**776,3**	**728,8**	**-1,3**	**-6,1**
Primaria 1/	252,7	248,0	237,0	222,5	191,5	163,2	144,1	133,3	132,1	119,3	-8,0	-9,7
Secundaria	392,0	416,0	408,7	392,3	398,4	385,0	404,8	388,1	404,9	377,3	-0,4	-6,8
Superior 2/	172,2	185,5	192,9	198,4	220,8	231,6	251,8	239,5	239,3	232,1	3,4	-3,0
No especificado	0,0	0,0	0,0	0,0	0,0	0,0	0,0	0,0	0,0	0,2	-	-
Selva	**285,7**	**270,6**	**282,4**	**287,7**	**273,5**	**291,0**	**256,8**	**271,0**	**256,5**	**259,0**	**-1,1**	**0,9**
Primaria 1/	94,4	82,5	77,2	69,2	72,3	63,3	54,8	56,7	54,6	54,7	-5,9	0,2
Secundaria	142,2	138,5	149,8	155,1	139,9	153,7	128,6	141,5	136,4	132,5	-0,8	-2,9
Superior 2/	49,1	49,6	55,3	63,4	61,4	74,0	73,4	72,8	65,6	71,8	4,3	9,5
No especificado	0,0	0,0	0,0	0,0	0,0	0,0	0,0	0,0	0,0	0,0	-	-

1/ Incluye sin nivel e inicial.
2/ Incluye superior no universitaria y superior universitaria.
Fuente: Instituto Nacional de Estadística e Informática - Encuesta Nacional de Hogares.

CUADRO Nº 6.15
PERÚ: TASA DE ACTIVIDAD DE LA POBLACIÓN DE 14 A 29 AÑOS DE EDAD, SEGÚN ÁREA DE RESIDENCIA, REGIÓN NATURAL Y DEPARTAMENTO, 2007 - 2016

(Porcentaje)

Área de residencia/ Región natural/ Departamento	2007	2008	2009	2010	2011	2012	2013	2014	2015	2016
Total	**65,0**	**65,4**	**65,0**	**64,6**	**63,8**	**63,7**	**62,8**	**61,1**	**59,3**	**59,3**
Área de residencia										
Urbana	62,2	62,9	62,5	62,3	61,9	61,8	61,3	59,2	57,2	58,1
Rural	72,6	72,8	72,7	71,6	70,0	69,8	67,7	67,9	66,8	63,9
Región natural										
Costa	62,9	63,4	63,0	62,7	61,8	62,8	60,8	58,1	56,8	58,3
Sierra	67,2	68,0	67,7	66,6	65,9	63,9	65,5	64,6	62,8	59,9
Selva	68,0	67,5	67,0	67,4	67,1	66,9	64,6	65,6	61,6	62,4
Departamento										
Amazonas	68,5	65,6	68,2	69,0	71,2	64,3	63,9	64,1	62,2	62,8
Áncash	64,1	67,3	65,6	65,5	62,5	64,3	62,6	61,8	63,0	62,3
Apurímac	62,3	65,1	59,2	61,2	64,1	65,7	64,5	63,8	67,2	63,7
Arequipa	62,5	57,9	58,6	57,4	59,6	58,4	62,8	60,6	55,2	53,4
Ayacucho	69,1	69,8	64,0	63,2	64,5	58,8	62,7	67,5	61,9	58,8
Cajamarca	74,0	75,3	74,0	67,0	66,8	60,8	65,3	64,4	63,3	61,8
Callao	65,4	63,6	65,1	62,0	60,4	59,9	60,7	60,2	59,8	61,3
Cusco	65,3	69,6	71,1	65,5	65,0	68,4	66,7	64,7	63,8	57,9
Huancavelica	69,8	68,3	67,8	65,5	70,5	72,7	69,4	71,7	66,4	66,1
Huánuco	64,6	65,1	67,7	67,9	65,2	65,4	65,2	66,2	65,3	61,8
Ica	61,3	64,2	65,2	63,0	64,6	65,1	62,8	63,1	54,3	57,0
Junín	62,3	68,8	66,8	67,7	66,8	64,9	61,8	62,4	63,5	64,5
La Libertad	59,6	62,5	62,3	63,9	61,7	63,3	63,3	61,8	57,4	60,0
Lambayeque	65,7	65,6	66,1	61,3	59,2	59,4	60,1	58,6	56,1	55,5
Provincia de Lima 1/	62,6	64,2	63,5	63,6	63,3	63,9	60,6	57,0	57,1	58,3
Región Lima 2/	66,3	64,0	62,8	61,4	64,7	65,0	62,8	60,5	57,9	62,2
Loreto	68,7	62,4	60,9	61,4	61,2	64,3	63,5	59,7	56,8	56,5
Madre de Dios	69,2	72,2	71,6	69,5	69,3	70,7	68,7	66,8	67,7	60,0
Moquegua	64,4	55,9	58,4	61,3	57,8	60,8	59,6	56,5	53,4	56,8
Pasco	62,3	58,6	68,0	65,9	63,8	65,8	66,6	60,9	61,2	62,3
Piura	66,3	62,9	64,9	64,4	59,6	61,0	61,5	58,3	56,5	55,9
Puno	71,8	70,4	69,0	73,1	70,0	67,5	70,3	69,3	65,7	60,9
San Martín	65,4	64,4	63,0	67,6	67,0	62,4	62,9	65,0	55,8	62,4
Tacna	58,5	62,5	57,1	61,6	58,4	58,4	56,1	56,1	55,9	54,0
Tumbes	70,9	65,4	61,8	68,4	67,2	64,3	60,3	58,4	55,4	56,4
Ucayali	69,0	70,7	71,9	72,2	72,1	71,9	67,6	71,5	68,0	67,5

1/ Comprende los 43 distritos que conforman la provincia de Lima.

2/ Comprende las provincias de: Barranca, Cajatambo, Canta, Cañete, Huaral, Huarochiri, Huaura, Oyón y Yauyos.

Fuente: Instituto Nacional de Estadística e Informática-Encuesta Nacional de Hogares.

CUADRO Nº 6.16

PERÚ: TASA DE ACTIVIDAD DE LA POBLACIÓN MASCULINA DE 14 A 29 AÑOS DE EDAD, SEGÚN ÁREA DE RESIDENCIA, REGIÓN NATURAL Y DEPARTAMENTO, 2007 - 2016

(Porcentaje)

Área de residencia/Región natural /Departamento	2007	2008	2009	2010	2011	2012	2013	2014	2015	2016
Total	**72,2**	**72,4**	**71,9**	**71,2**	**70,6**	**70,2**	**69,2**	**68,3**	**65,9**	**65,7**
Área de residencia										
Urbana	68,8	69,4	69,2	68,7	68,4	67,9	67,4	65,9	63,5	64,2
Rural	81,0	80,6	79,4	78,3	77,6	77,5	74,7	76,1	73,9	71,1
Región natural										
Costa	70,2	70,6	70,1	69,7	68,8	69,5	67,3	65,3	63,9	65,0
Sierra	72,2	72,3	72,3	70,8	70,5	68,9	69,9	70,1	67,2	64,0
Selva	79,9	79,7	78,0	77,8	78,4	76,4	75,3	76,0	71,1	72,8
Departamento										
Amazonas	78,1	77,9	77,3	78,5	81,3	76,7	74,7	72,3	70,2	71,7
Áncash	69,8	73,9	72,9	72,4	71,5	75,1	69,6	68,3	67,7	68,8
Apurímac	66,4	70,5	63,5	64,3	72,2	71,3	67,2	70,0	68,1	68,9
Arequipa	69,6	63,3	65,8	60,9	65,5	64,8	68,9	66,2	59,8	60,1
Ayacucho	74,9	72,4	69,4	69,3	69,4	63,5	66,3	76,0	70,4	64,3
Cajamarca	80,5	83,1	78,0	71,3	74,7	71,6	72,8	71,1	69,8	66,6
Callao	73,1	70,6	71,8	66,5	68,0	66,1	67,6	69,3	69,6	67,6
Cusco	70,2	73,7	72,2	67,3	63,9	72,4	69,9	68,7	64,7	60,1
Huancavelica	72,6	67,4	67,3	66,8	72,3	75,2	70,8	73,1	66,8	69,1
Huánuco	71,5	72,2	71,5	74,4	71,4	73,0	73,3	74,9	71,5	70,4
Ica	74,1	72,0	73,4	70,9	74,6	75,1	69,6	73,0	67,3	65,7
Junín	68,7	74,9	73,7	76,1	72,7	68,3	66,7	70,0	68,7	69,6
La Libertad	67,7	69,7	71,0	74,2	69,3	70,6	69,6	68,7	65,9	66,1
Lambayeque	77,3	74,4	73,9	71,8	68,2	69,8	68,7	66,7	66,1	62,3
Provincia de Lima 1/	67,4	70,0	68,6	69,5	68,2	68,2	65,3	62,7	61,9	63,5
Región Lima 2/	73,3	73,7	74,0	68,7	71,3	68,3	74,8	69,2	71,5	68,3
Loreto	81,0	73,9	74,9	72,6	73,8	73,7	73,4	71,8	68,4	69,5
Madre de Dios	79,3	82,0	81,2	75,3	80,9	75,5	77,3	74,5	79,3	70,3
Moquegua	70,9	61,6	62,1	68,2	66,0	67,7	68,1	64,8	59,2	65,7
Pasco	75,2	67,8	77,2	72,9	71,8	76,9	74,5	73,0	70,9	69,2
Piura	78,6	73,4	77,7	72,1	71,5	73,8	72,8	70,5	67,4	68,8
Puno	73,8	72,7	73,4	76,6	73,2	65,8	72,2	69,5	66,1	60,3
San Martín	79,3	79,6	75,7	79,7	79,7	74,0	75,3	78,3	66,7	74,4
Tacna	66,2	70,9	62,8	67,0	65,4	62,0	59,3	58,8	59,9	57,6
Tumbes	81,9	75,8	74,0	76,1	78,4	72,3	67,6	70,1	64,9	67,0
Ucayali	79,8	81,6	80,9	81,7	83,6	81,9	76,8	82,0	76,8	76,2

1/ Comprende los 43 distritos que conforman la provincia de Lima.

2/ Comprende las provincias de: Barranca, Cajatambo, Canta, Cañete, Huaral, Huarochiri, Huaura, Oyón y Yauyos.

Fuente: Instituto Nacional de Estadística e Informática-Encuesta Nacional de Hogares.

CUADRO Nº 6.17
PERÚ: TASA DE ACTIVIDAD DE LA POBLACIÓN FEMENINA DE 14 A 29 AÑOS DE EDAD, SEGÚN ÁREA DE RESIDENCIA, REGIÓN NATURAL Y DEPARTAMENTO, 2007 - 2016

(Porcentaje)

Área de residencia/Región natural /Departamento	2007	2008	2009	2010	2011	2012	2013	2014	2015	2016
Total	**57,6**	**58,2**	**58,0**	**57,7**	**56,7**	**56,9**	**56,0**	**53,6**	**52,5**	**52,7**
Área de residencia										
Urbana	55,7	56,4	55,8	55,8	55,3	55,7	55,1	52,3	50,9	51,9
Rural	63,2	63,8	65,2	63,9	61,5	61,1	59,5	58,3	58,7	55,8
Región natural										
Costa	55,7	56,2	56,1	55,7	54,8	56,0	54,2	50,8	49,8	51,7
Sierra	62,0	63,5	62,9	62,0	61,1	58,8	60,7	58,6	58,3	55,6
Selva	54,6	53,4	54,3	55,4	54,2	56,4	52,2	53,6	50,7	50,6
Departamento										
Amazonas	57,7	52,1	58,0	58,3	59,6	50,5	51,5	55,1	53,2	53,0
Áncash	58,0	60,4	57,8	58,5	52,8	52,0	54,9	54,6	58,0	55,3
Apurímac	57,7	59,4	54,9	58,0	55,3	59,1	61,3	57,0	66,3	58,1
Arequipa	55,4	52,3	51,0	53,7	53,6	51,6	56,1	54,6	50,3	46,7
Ayacucho	62,7	67,1	58,3	56,8	59,4	54,0	58,7	58,0	52,3	52,8
Cajamarca	67,3	66,8	69,8	62,4	58,3	49,4	57,4	57,2	56,6	56,6
Callao	57,5	56,4	57,8	57,0	52,3	53,5	53,6	51,0	50,0	55,3
Cusco	60,5	65,4	69,8	63,5	66,1	64,2	63,2	60,2	62,8	55,5
Huancavelica	67,0	69,4	68,2	64,3	68,7	70,2	68,0	70,3	66,0	62,9
Huánuco	57,4	57,3	63,6	60,7	58,5	57,3	56,2	56,3	58,7	52,9
Ica	48,1	55,8	56,1	54,4	54,0	54,3	55,8	52,6	40,8	47,6
Junín	55,2	62,1	59,3	59,0	60,5	61,3	56,5	54,5	58,1	59,3
La Libertad	51,2	55,2	54,0	53,1	53,7	56,0	56,7	54,4	48,6	53,6
Lambayeque	54,5	56,8	58,3	50,9	50,4	48,7	51,3	50,6	46,1	48,8
Provincia de Lima 1/	58,2	58,9	58,7	58,0	58,6	59,7	56,0	51,5	52,5	53,2
Región Lima 2/	58,2	52,9	52,3	54,4	58,6	61,2	50,3	51,2	44,2	55,9
Loreto	55,2	50,4	46,4	49,7	47,7	54,6	53,1	47,1	44,2	42,7
Madre de Dios	56,1	59,6	60,8	62,8	55,5	64,9	58,4	57,8	52,8	47,3
Moquegua	57,2	49,3	54,3	53,6	48,8	53,2	50,2	47,4	46,9	46,9
Pasco	47,2	48,2	58,0	58,1	54,5	53,6	57,7	46,6	50,1	54,2
Piura	53,7	52,4	51,6	56,5	47,7	48,2	49,2	45,8	45,3	42,0
Puno	69,7	68,1	64,4	69,3	66,7	69,3	68,3	69,0	65,2	61,6
San Martín	49,6	47,1	48,3	52,6	51,9	49,5	48,0	48,7	43,0	47,9
Tacna	50,3	53,2	51,4	55,9	50,7	54,5	52,4	53,0	51,3	50,0
Tumbes	57,5	53,3	47,9	58,7	54,0	54,1	51,5	43,8	44,4	44,1
Ucayali	54,7	55,8	59,8	60,1	56,8	59,3	55,8	57,7	57,1	56,3

1/ Comprende los 43 distritos que conforman la provincia de Lima.

2/ Comprende las provincias de: Barranca, Cajatambo, Canta, Cañete, Huaral, Huarochiri, Huaura, Oyón y Yauyos.

Fuente: Instituto Nacional de Estadística e Informática-Encuesta Nacional de Hogares.

CUADRO Nº 6.18

PERÚ: TASA DE ACTIVIDAD DE LA POBLACIÓN DE 14 A 29 AÑOS, SEGÚN GRUPOS DE EDAD, SEXO , ÁREA DE RESIDENCIA Y REGIÓN NATURAL, 2007 - 2016

(Porcentaje)

Grupos de edad / Sexo / Ámbito de residencia/Región natural	2007	2008	2009	2010	2011	2012	2013	2014	2015	2016
Total	**65,0**	**65,4**	**65,0**	**64,6**	**63,8**	**63,7**	**62,8**	**61,1**	**59,3**	**59,3**
De 14 a 24 años	58,0	58,7	58,1	57,8	56,8	56,4	55,1	53,7	51,0	51,0
De 25 a 29 años	83,9	83,2	83,4	83,4	83,2	83,8	83,8	80,9	81,3	81,2
Área de residencia										
Urbana	**62,2**	**62,9**	**62,5**	**62,3**	**61,9**	**61,8**	**61,3**	**59,2**	**57,2**	**58,1**
De 14 a 24 años	54,1	55,1	54,2	54,4	53,7	53,3	52,5	50,6	47,8	48,9
De 25 a 29 años	82,9	82,2	82,8	82,6	82,4	83,6	83,8	80,2	80,5	80,6
Rural	**72,6**	**72,8**	**72,7**	**71,6**	**70,0**	**69,8**	**67,7**	**67,9**	**66,8**	**63,9**
De 14 a 24 años	68,3	68,6	68,9	67,5	65,7	65,8	63,3	63,5	61,4	58,0
De 25 a 29 años	87,1	86,8	85,9	86,3	86,7	84,6	84,0	84,2	85,3	84,0
Región natural										
Costa	**62,9**	**63,4**	**63,0**	**62,7**	**61,8**	**62,8**	**60,8**	**58,1**	**56,8**	**58,3**
De 14 a 24 años	54,8	55,4	54,9	54,9	53,7	54,3	51,6	49,0	47,3	49,0
De 25 a 29 años	82,8	82,5	82,7	82,9	82,5	84,6	84,4	80,9	80,8	81,2
Sierra	**67,2**	**68,0**	**67,7**	**66,6**	**65,9**	**63,9**	**65,5**	**64,6**	**62,8**	**59,9**
De 14 a 24 años	61,4	62,9	62,3	60,9	60,4	57,8	59,8	59,1	56,0	52,9
De 25 a 29 años	86,2	84,8	85,1	85,2	83,9	83,7	83,4	81,2	82,6	80,3
Selva	68,0	67,5	67,0	67,4	67,1	66,9	64,6	65,6	61,6	62,4
De 14 a 24 años	62,3	61,6	60,6	61,7	60,6	61,8	58,2	60,2	54,3	54,6
De 25 a 29 años	83,4	83,0	82,9	81,7	84,7	80,5	82,2	80,1	81,0	82,8
Hombre										
Total	**72,2**	**72,4**	**71,9**	**71,2**	**70,6**	**70,2**	**69,2**	**68,3**	**65,9**	**65,7**
De 14 a 24 años	64,1	64,5	64,2	63,8	62,9	62,4	60,6	60,1	56,7	56,0
De 25 a 29 años	94,4	93,6	92,6	91,5	91,8	91,5	91,6	89,7	90,5	91,1
Área de residencia										
Urbana	**68,8**	**69,4**	**69,2**	**68,7**	**68,4**	**67,9**	**67,4**	**65,9**	**63,5**	**64,2**
De 14 a 24 años	59,0	60,0	59,9	60,0	59,2	58,6	57,6	56,4	53,1	53,3
De 25 a 29 años	94,0	92,7	92,3	90,6	91,3	91,1	91,3	88,9	89,7	90,6
Rural	**81,0**	**80,6**	**79,4**	**78,3**	**77,6**	**77,5**	**74,7**	**76,1**	**73,9**	**71,1**
De 14 a 24 años	76,5	75,9	75,3	73,8	73,1	73,3	69,4	71,3	68,2	64,5
De 25 a 29 años	95,6	96,3	93,6	94,6	94,0	93,1	92,8	93,2	93,9	93,5
Región natural										
Costa	**70,2**	**70,6**	**70,1**	**69,7**	**68,8**	**69,5**	**67,3**	**65,3**	**63,9**	**65,0**
De 14 a 24 años	60,5	61,2	60,8	61,0	59,9	60,4	57,1	55,3	53,5	54,0
De 25 a 29 años	94,3	93,6	92,8	92,2	91,9	92,6	92,4	90,4	91,0	92,1
Sierra	**72,2**	**72,3**	**72,3**	**70,8**	**70,5**	**68,9**	**69,9**	**70,1**	**67,2**	**64,0**
De 14 a 24 años	65,8	66,3	66,5	65,1	64,2	62,2	63,0	63,9	59,7	56,2
De 25 a 29 años	93,1	92,0	91,1	89,1	90,2	89,8	89,8	87,6	89,0	86,9
Selva	**79,9**	**79,7**	**78,0**	**77,8**	**78,4**	**76,4**	**75,3**	**76,0**	**71,1**	**72,8**
De 14 a 24 años	73,2	73,0	71,3	71,4	72,0	71,4	68,7	70,2	63,0	63,6
De 25 a 29 años	97,4	96,5	94,6	93,4	94,8	90,6	92,5	91,4	92,0	96,2

Continúa...

CUADRO Nº 6.18

PERÚ: TASA DE ACTIVIDAD DE LA POBLACIÓN DE 14 A 29 AÑOS, SEGÚN GRUPOS DE EDAD, SEXO , ÁREA DE RESIDENCIA Y REGIÓN NATURAL, 2007 - 2016

(Porcentaje)

Conclusión.

Grupos de edad / Sexo / Ámbito de residencia/Región natural	2007	2008	2009	2010	2011	2012	2013	2014	2015	2016
Mujer										
Total	**57,6**	**58,2**	**58,0**	**57,7**	**56,7**	**56,9**	**56,0**	**53,6**	**52,5**	**52,7**
De 14 a 24 años	51,8	52,8	51,9	51,6	50,5	50,3	49,5	47,2	45,0	45,8
De 25 a 29 años	73,2	72,6	74,2	74,8	74,1	75,7	75,0	71,3	72,2	70,8
Área de residencia										
Urbana	**55,7**	**56,4**	**55,8**	**55,8**	**55,3**	**55,7**	**55,1**	**52,3**	**50,9**	**51,9**
De 14 a 24 años	49,2	50,1	48,6	48,7	48,3	48,1	47,4	44,9	42,5	44,5
De 25 a 29 años	72,1	71,9	73,5	74,3	73,3	75,8	75,5	71,0	71,5	70,3
Rural	**63,2**	**63,8**	**65,2**	**63,9**	**61,5**	**61,1**	**59,5**	**58,3**	**58,7**	**55,8**
De 14 a 24 años	59,1	60,5	61,7	60,4	57,3	57,3	56,3	54,8	53,8	50,7
De 25 a 29 años	77,2	75,4	77,3	76,8	77,9	75,1	72,3	72,6	75,7	73,4
Región natural										
Costa	**55,7**	**56,2**	**56,1**	**55,7**	**54,8**	**56,0**	**54,2**	**50,8**	**49,8**	**51,7**
De 14 a 24 años	49,1	49,6	49,1	48,9	47,5	48,3	46,0	42,8	41,0	44,0
De 25 a 29 años	71,8	71,8	73,0	73,5	73,2	76,4	75,8	71,3	71,1	70,4
Sierra	**62,0**	**63,5**	**62,9**	**62,0**	**61,1**	**58,8**	**60,7**	**58,6**	**58,3**	**55,6**
De 14 a 24 años	56,7	59,3	57,8	56,6	56,4	53,4	56,4	54,2	52,2	49,5
De 25 a 29 años	79,0	77,2	79,0	80,9	77,0	77,0	75,6	73,3	76,0	73,4
Selva	**54,6**	**53,4**	**54,3**	**55,4**	**54,2**	**56,4**	**52,2**	**53,6**	**50,7**	**50,6**
De 14 a 24 años	50,4	48,8	48,4	50,7	47,6	50,8	46,5	48,9	44,6	44,7
De 25 a 29 años	66,4	66,1	69,3	67,9	72,5	70,2	69,0	66,7	67,7	66,8

Fuente: Instituto Nacional de Estadística e Informática - Encuesta Nacional de Hogares.

CUADRO Nº 6.19

PERÚ: TASA DE ACTIVIDAD DE LA POBLACIÓN DE 14 A 29 AÑOS, SEGÚN NIVEL EDUCATIVO Y ÁREA DE RESIDENCIA Y REGIÓN NATURAL, 2007 - 2016

(Porcentajes)

Nivel educativo / Área de residencia/Región natural	2007	2008	2009	2010	2011	2012	2013	2014	2015	2016
Total	**65,0**	**65,4**	**65,0**	**64,6**	**63,8**	**63,7**	**62,8**	**61,1**	**59,3**	**59,3**
Primaria 1/	72,7	72,8	72,0	72,0	71,8	70,2	68,3	66,4	65,8	64,4
Secundaria	60,5	60,6	60,3	59,6	58,8	58,1	57,2	55,9	54,6	53,4
Superior 2/	71,0	72,7	72,1	71,9	70,9	72,3	71,7	69,1	66,5	68,3
Área de residencia										
Urbana	**62,2**	**62,9**	**62,5**	**62,3**	**61,9**	**61,8**	**61,3**	**59,2**	**57,2**	**58,1**
Primaria 1/	63,3	63,1	61,2	62,2	62,5	62,9	60,7	58,3	55,5	57,2
Secundaria	57,7	58,0	57,3	56,7	56,4	55,1	54,6	52,7	51,4	50,7
Superior 2/	71,2	72,6	72,3	72,3	71,1	72,5	72,1	69,4	66,8	68,8
Rural	**72,6**	**72,8**	**72,7**	**71,6**	**70,0**	**69,8**	**67,7**	**67,9**	**66,8**	**63,9**
Primaria 1/	79,0	79,1	79,1	78,5	78,8	75,1	73,8	73,3	74,1	70,7
Secundaria	69,1	68,7	69,5	68,5	66,0	67,4	65,3	66,2	64,6	61,8
Superior 2/	68,3	73,6	69,5	67,2	69,4	69,4	67,1	65,1	63,3	62,3
Región natural										
Costa	**62,9**	**63,4**	**63,0**	**62,7**	**61,8**	**62,8**	**60,8**	**58,1**	**56,8**	**58,3**
Primaria 1/	64,6	63,9	63,2	62,3	61,9	64,3	60,8	56,5	56,6	55,9
Secundaria	58,3	58,4	58,0	57,4	56,7	55,9	54,3	51,3	51,1	51,1
Superior 2/	72,4	74,3	72,9	73,0	71,2	74,3	72,0	69,5	66,3	69,1
Sierra	**67,2**	**68,0**	**67,7**	**66,6**	**65,9**	**63,9**	**65,5**	**64,6**	**62,8**	**59,9**
Primaria 1/	79,3	80,7	79,8	80,3	79,0	75,3	75,5	74,5	74,6	71,7
Secundaria	62,6	63,4	62,7	61,3	61,0	59,5	61,1	61,3	59,2	55,4
Superior 2/	67,1	68,2	69,8	69,1	69,3	67,4	70,1	67,0	65,8	64,6
Selva	**68,0**	**67,5**	**67,0**	**67,4**	**67,1**	**66,9**	**64,6**	**65,6**	**61,6**	**62,4**
Primaria 1/	71,7	70,2	68,6	68,8	72,9	69,2	66,2	67,0	63,8	65,0
Secundaria	64,8	64,0	64,4	65,0	62,5	63,9	60,4	62,7	58,0	57,5
Superior 2/	73,4	76,6	73,4	73,1	74,9	73,6	75,4	72,9	70,6	75,1

1/ Incluye sin nivel e inicial
2/ Incluye: Superior no universitaria y superior uniersitaria.
Fuente: Instituto Nacional de Estadística e Informática - Encuesta Nacional de Hogares.

CUADRO Nº 6.20
PERÚ: POBLACIÓN ECONÓMICAMENTE INACTIVA DE 14 A 29 AÑOS DE EDAD, SEGÚN ÁREA DE RESIDENCIA, REGIÓN NATURAL Y DEPARTAMENTO, 2007 - 2016

(Miles de personas)

Área de residencia/Región natural /Departamento	2007	2008	2009	2010	2011	2012
Total	**2 923,4**	**2 921,3**	**2 976,2**	**2 996,3**	**3 076,6**	**3 091,8**
Área de residencia						
Urbana	2 321,5	2 333,2	2 398,6	2 408,6	2 475,4	2 494,5
Rural	601,8	588,2	577,7	587,7	601,2	597,3
Región natural						
Costa	1 681,6	1 691,4	1 729,8	1 729,1	1 791,5	1 750,1
Sierra	886,3	874,3	878,3	904,0	928,5	982,6
Selva	355,5	355,7	368,1	363,1	356,6	359,0
Departamento						
Amazonas	38,9	42,5	37,7	34,5	33,0	38,4
Áncash	109,8	102,3	105,9	105,5	118,9	113,1
Apurímac	49,7	44,6	50,8	46,7	40,8	40,6
Arequipa	128,4	148,1	146,2	146,8	143,2	144,7
Ayacucho	57,1	55,7	67,3	70,6	69,0	78,0
Cajamarca	117,0	107,0	112,7	143,6	144,4	166,5
Callao	91,4	96,0	93,3	97,2	96,6	101,6
Cusco	125,3	110,1	106,6	127,4	123,9	114,8
Huancavelica	39,4	42,1	43,0	47,1	39,7	37,3
Huánuco	84,6	81,5	75,4	75,7	80,1	79,1
Ica	80,6	76,5	74,6	80,8	76,6	76,0
Junín	138,5	117,9	128,9	122,5	128,0	137,1
La Libertad	195,9	188,6	190,0	182,2	198,5	191,2
Lambayeque	116,4	118,0	117,7	131,2	139,2	140,2
Provincia de Lima 1/	864,2	855,5	878,4	868,3	895,5	884,4
Región Lima 2/	86,5	83,0	92,7	93,5	84,8	82,2
Loreto	88,1	106,6	113,1	110,0	109,6	103,5
Madre de Dios	10,1	9,5	9,3	10,2	10,5	10,6
Moquegua	16,1	20,3	18,5	17,5	19,2	17,6
Pasco	31,0	36,5	27,3	28,8	31,9	30,1
Piura	167,9	188,3	181,1	184,6	207,4	199,0
Puno	109,8	114,9	122,8	105,3	117,6	126,2
San Martín	77,1	79,1	82,9	75,2	71,0	82,9
Tacna	40,4	35,7	38,3	33,8	38,5	38,1
Tumbes	20,1	23,4	24,5	21,1	21,5	22,7
Ucayali	39,1	37,9	37,2	36,1	37,0	35,8

Continúa…

CUADRO Nº 6.20

PERÚ: POBLACIÓN ECONÓMICAMENTE INACTIVA DE 14 A 29 AÑOS DE EDAD, SEGÚN ÁREA DE RESIDENCIA, REGIÓN NATURAL Y DEPARTAMENTO, 2007 - 2016

(Miles de personas)

Conclusión.

Área de residencia/Región natural /Departamento	2013	2014	2015	2016		Intervalo de confianza al 95%		Tasa de crecimiento promedio anual (%) 2007 - 2016	Variación porcentual (%) 2016/2015
				Abs.	C.V. (%)	Inferior	Superior		
Total	**3 187,7**	**3 358,1**	**3 530,8**	**3 543,8**	**1,6**	**3 432,5**	**3 655,2**	**2,2**	**0,4**
Área de residencia									
Urbana	2 561,4	2 750,6	2 902,9	2 871,9	1,9	2 764,5	2 979,3	2,4	-1,1
Rural	626,3	607,5	627,9	671,9	2,2	642,5	701,4	1,2	7,0
Región natural									
Costa	1 866,5	2 024,7	2 103,6	2 053,0	2,6	1 949,9	2 156,0	2,2	-2,4
Sierra	945,0	958,6	1 010,7	1 079,8	3,2	1 011,4	1 148,2	2,2	6,8
Selva	376,1	374,9	416,5	411,0	4,4	375,7	446,4	1,6	-1,3
Departamento									
Amazonas	37,1	36,9	38,7	38,1	10,0	30,6	45,6	-0,2	-1,6
Áncash	118,1	116,3	113,8	114,8	9,3	93,7	135,8	0,5	0,9
Apurímac	39,6	41,9	37,1	41,8	12,7	31,4	52,2	-1,9	12,8
Arequipa	131,5	137,4	158,2	167,0	8,8	138,1	195,8	3,0	5,6
Ayacucho	72,2	65,7	76,4	81,8	11,1	64,0	99,5	4,1	7,0
Cajamarca	146,5	150,7	151,7	150,5	8,6	125,2	175,8	2,8	-0,8
Callao	105,1	106,0	105,0	107,4	9,5	87,4	127,5	1,8	2,3
Cusco	116,2	126,7	129,7	150,0	11,5	116,1	183,9	2,0	15,6
Huancavelica	42,0	39,4	46,4	48,1	13,0	35,8	60,3	2,2	3,6
Huánuco	80,2	74,8	77,6	86,2	8,9	71,2	101,2	0,2	11,2
Ica	82,0	81,7	103,4	97,0	8,0	81,7	112,2	2,1	-6,2
Junín	149,0	150,2	143,2	138,6	10,0	111,3	165,9	0,0	-3,2
La Libertad	192,9	197,1	227,7	215,7	7,8	182,7	248,7	1,1	-5,3
Lambayeque	137,0	150,0	154,4	156,5	8,8	129,7	183,4	3,3	1,4
Provincia de Lima 1/	982,4	1 099,9	1 094,3	1 073,9	4,6	976,7	1 171,2	2,4	-1,9
Región Lima 2/	90,1	95,3	106,5	93,5	8,5	77,8	109,2	0,9	-12,2
Loreto	103,9	115,0	124,0	128,3	8,5	106,9	149,7	4,3	3,5
Madre de Dios	11,6	12,1	12,8	15,2	15,3	10,6	19,7	4,7	18,6
Moquegua	18,3	19,6	21,1	19,6	8,9	16,2	23,0	2,2	-7,0
Pasco	29,9	34,9	35,8	34,2	11,6	26,4	42,0	1,1	-4,4
Piura	194,3	204,4	221,0	225,9	7,7	191,8	260,0	3,4	2,2
Puno	118,0	118,6	140,1	158,2	11,7	122,0	194,3	4,1	12,9
San Martín	81,7	79,4	99,0	87,7	10,2	70,1	105,3	1,4	-11,4
Tacna	42,2	40,9	42,4	42,3	8,5	35,3	49,3	0,5	-0,4
Tumbes	24,5	26,1	29,5	28,7	11,3	22,3	35,0	4,0	-2,8
Ucayali	41,7	37,4	41,0	43,1	9,9	34,7	51,4	1,1	5,1

1/ Comprende los 43 distritos que conforman la provincia de Lima.

2/ Comprende las provincias de: Barranca, Cajatambo, Canta, Cañete, Huaral, Huarochiri, Huaura, Oyón y Yauyos.

Fuente: Instituto Nacional de Estadística e Informática-Encuesta Nacional de Hogares.

CUADRO Nº 6.21
PERÚ: POBLACIÓN ECONÓMICAMENTE INACTIVA MASCULINA DE 14 A 29 AÑOS DE EDAD, SEGÚN ÁREA DE RESIDENCIA, REGIÓN NATURAL Y DEPARTAMENTO, 2007 - 2016

(Miles de personas)

Área de residencia/ Región natural/ Departamento	2007	2008	2009	2010	2011	2012	2013	2014	2015	2016	Tasa de crecimiento promedio anual (%) 2007 - 2016	Variación porcentual (%) 2016/2015
Total	**1 173,3**	**1 178,9**	**1 208,4**	**1 239,6**	**1 266,9**	**1 290,1**	**1 355,8**	**1 398,9**	**1 493,5**	**1 517,2**	**2,9**	**1,6**
Área de residencia												
Urbana	951,5	956,5	978,3	1 002,6	1 027,3	1 055,1	1 092,4	1 156,4	1 232,8	1 231,7	2,9	-0,1
Rural	221,9	222,4	230,1	237,0	239,6	234,9	263,4	242,5	260,6	285,4	2,8	9,5
Región natural												
Costa	670,3	673,5	694,4	701,1	729,5	720,8	787,5	837,1	870,4	862,1	2,8	-1,0
Sierra	385,4	386,3	383,3	406,5	411,8	435,4	427,7	421,3	455,9	496,6	2,9	8,9
Selva	117,6	119,1	130,7	132,0	125,6	133,9	140,6	140,4	167,1	158,4	3,4	-5,2
Departamento												
Amazonas	14,3	14,4	14,1	12,7	11,4	13,2	13,9	14,9	16,1	15,2	0,7	-5,5
Áncash	47,9	41,9	42,6	42,2	47,0	41,9	50,0	51,2	51,9	49,2	0,3	-5,1
Apurímac	23,1	19,4	23,0	21,9	16,5	18,1	19,6	18,0	18,5	18,5	-2,4	0,3
Arequipa	51,8	65,1	61,6	69,1	61,4	63,7	57,0	61,3	72,5	71,6	3,7	-1,2
Ayacucho	24,2	26,1	29,5	30,4	30,5	34,9	34,5	25,6	31,4	37,1	4,9	18,0
Cajamarca	44,6	38,1	48,3	65,6	57,0	62,1	58,7	63,1	63,6	67,6	4,7	6,3
Callao	36,0	39,1	38,8	44,7	40,1	43,5	44,1	41,0	39,9	44,0	2,3	10,3
Cusco	54,2	48,4	52,3	62,7	64,3	50,8	54,8	59,9	65,0	74,0	3,5	13,8
Huancavelica	18,2	22,0	21,7	22,7	18,9	16,9	20,8	19,5	22,9	22,2	2,2	-3,1
Huánuco	34,7	33,7	34,5	31,9	34,2	31,6	32,2	29,5	32,8	33,6	-0,4	2,6
Ica	27,3	30,9	29,8	33,1	28,4	28,0	34,1	30,6	37,5	40,2	4,4	7,1
Junín	59,6	49,7	53,1	46,3	54,2	62,4	68,0	60,6	62,7	60,9	0,2	-2,8
La Libertad	79,9	76,6	71,6	66,4	81,0	76,7	82,7	83,3	92,8	93,4	1,7	0,7
Lambayeque	38,0	44,4	44,8	47,4	53,5	52,9	54,4	60,4	59,4	66,4	6,4	11,9
Provincia de Lima 1/	364,3	348,4	371,2	356,5	384,1	384,8	429,4	470,0	473,2	462,5	2,7	-2,3
Región Lima 2/	36,8	32,3	31,2	37,4	33,2	40,0	31,3	38,6	36,2	39,8	0,9	9,8
Loreto	28,0	37,8	37,2	39,8	38,2	39,0	38,8	40,8	47,3	46,3	5,8	-2,0
Madre de Dios	3,8	3,5	3,3	4,4	3,6	4,8	4,6	5,0	4,6	6,2	5,5	34,4
Moquegua	6,9	9,4	8,7	7,6	8,1	7,6	7,6	8,3	9,7	8,2	1,9	-16,2
Pasco	11,0	15,1	10,1	12,1	13,4	10,6	12,2	13,0	14,4	15,0	3,6	4,5
Piura	54,3	67,6	58,6	73,6	73,4	67,1	71,4	72,5	83,8	82,4	4,8	-1,7
Puno	51,5	54,1	53,2	47,9	54,3	68,2	57,1	60,6	67,9	80,4	5,1	18,5
San Martín	24,5	24,0	29,2	25,9	23,7	30,3	29,9	27,0	40,3	32,6	3,2	-19,0
Tacna	17,1	14,5	16,6	15,1	16,7	18,2	20,9	20,4	20,3	20,3	1,9	0,0
Tumbes	6,9	8,8	8,9	9,0	7,6	9,9	10,9	10,4	12,4	11,7	6,0	-6,2
Ucayali	14,5	13,7	14,5	13,4	12,4	12,9	16,8	13,3	16,5	17,8	2,3	8,0

1/ Comprende los 43 distritos que conforman la provincia de Lima.

2/ Comprende las provincias de: Barranca, Cajatambo, Canta, Cañete, Huaral, Huarochiri, Huaura, Oyón y Yauyos.

Fuente: Instituto Nacional de Estadística e Informática-Encuesta Nacional de Hogares.

CUADRO Nº 6.22

PERÚ: POBLACIÓN ECONÓMICAMENTE INACTIVA FEMENINA DE 14 A 29 AÑOS DE EDAD, SEGÚN ÁREA DE RESIDENCIA, REGIÓN NATURAL Y DEPARTAMENTO, 2007 - 2016

(Miles de personas)

Área de residencia/ Región natural/ Departamento	2007	2008	2009	2010	2011	2012	2013	2014	2015	2016	Tasa de crecimiento promedio anual (%) 2007 - 2016	Variación porcentual (%) 2016/2015
Total	**1 750,1**	**1 742,4**	**1 767,8**	**1 756,7**	**1 809,7**	**1 801,7**	**1 831,9**	**1 959,2**	**2 037,3**	**2 026,7**	**1,6**	**-0,5**
Área de residencia												
Urbana	1 370,1	1 376,6	1 420,2	1 406,0	1 448,1	1 439,3	1 469,0	1 594,2	1 670,0	1 640,2	2,0	-1,8
Rural	380,0	365,8	347,6	350,6	361,6	362,4	362,9	365,1	367,3	386,5	0,2	5,2
Región natural												
Costa	1 011,3	1 017,8	1 035,4	1 028,0	1 062,0	1 029,4	1 079,0	1 187,5	1 233,2	1 190,9	1,8	-3,4
Sierra	500,9	488,0	495,0	497,5	516,7	547,2	517,4	537,2	554,8	583,2	1,7	5,1
Selva	237,9	236,5	237,4	231,2	231,0	225,1	235,6	234,5	249,3	252,6	0,7	1,3
Departamento												
Amazonas	24,6	28,1	23,6	21,8	21,6	25,2	23,1	22,0	22,6	22,9	-0,8	1,2
Áncash	61,9	60,4	63,3	63,3	71,9	71,3	68,1	65,0	61,9	65,6	0,6	5,8
Apurímac	26,6	25,2	27,8	24,8	24,3	22,4	19,9	23,9	18,6	23,3	-1,4	25,1
Arequipa	76,6	82,9	84,7	77,8	81,8	81,0	74,5	76,0	85,7	95,3	2,5	11,3
Ayacucho	32,9	29,6	37,8	40,3	38,6	43,0	37,7	40,1	45,0	44,7	3,5	-0,7
Cajamarca	72,4	68,9	64,4	78,1	87,4	104,4	87,8	87,6	88,1	82,9	1,5	-5,9
Callao	55,4	56,9	54,5	52,6	56,5	58,1	61,0	65,0	65,1	63,5	1,5	-2,5
Cusco	71,2	61,7	54,3	64,7	59,6	64,0	61,3	66,8	64,7	76,0	0,7	17,5
Huancavelica	21,2	20,1	21,3	24,3	20,8	20,4	21,1	20,0	23,5	25,9	2,3	10,2
Huánuco	49,9	47,8	40,9	43,8	45,9	47,5	47,9	45,3	44,8	52,6	0,6	17,4
Ica	53,3	45,6	44,8	47,7	48,1	48,0	47,9	51,2	65,8	56,8	0,7	-13,8
Junín	78,9	68,2	75,8	76,2	73,8	74,7	81,0	89,5	80,5	77,7	-0,2	-3,6
La Libertad	116,0	111,9	118,3	115,8	117,6	114,4	110,1	113,8	134,9	122,3	0,6	-9,4
Lambayeque	78,4	73,6	72,9	83,8	85,8	87,2	82,5	89,6	95,0	90,1	1,6	-5,2
Provincia de Lima 1/	499,9	507,1	507,3	511,8	511,4	499,6	553,0	629,9	621,1	611,4	2,3	-1,6
Región Lima 2/	49,8	50,6	61,5	56,1	51,6	42,2	58,8	56,7	70,3	53,7	0,8	-23,6
Loreto	60,1	68,8	75,9	70,2	71,5	64,6	65,1	74,2	76,7	82,0	3,5	6,9
Madre de Dios	6,2	6,0	6,0	5,8	6,9	5,8	7,1	7,1	8,2	9,0	4,1	9,7
Moquegua	9,2	10,8	9,7	9,9	11,1	10,0	10,7	11,3	11,4	11,5	2,5	0,8
Pasco	20,1	21,4	17,2	16,8	18,5	19,5	17,7	21,8	21,4	19,2	-0,5	-10,4
Piura	113,6	120,7	122,5	111,0	134,1	131,9	122,9	131,9	137,2	143,5	2,6	4,5
Puno	58,3	60,7	69,6	57,4	63,2	58,0	60,9	57,9	72,2	77,7	3,2	7,7
San Martín	52,6	55,1	53,7	49,3	47,3	52,7	51,8	52,4	58,7	55,1	0,5	-6,2
Tacna	23,3	21,1	21,7	18,7	21,8	19,9	21,3	20,5	22,2	22,0	-0,6	-0,7
Tumbes	13,2	14,6	15,6	12,1	13,9	12,8	13,6	15,7	17,1	17,0	2,8	-0,3
Ucayali	24,6	24,3	22,7	22,7	24,6	22,9	24,9	24,0	24,5	25,3	0,3	3,1

1/ Comprende los 43 distritos que conforman la provincia de Lima.

2/ Comprende las provincias de: Barranca, Cajatambo, Canta, Cañete, Huaral, Huarochiri, Huaura, Oyón y Yauyos.

Fuente: Instituto Nacional de Estadística e Informática-Encuesta Nacional de Hogares.

CUADRO Nº 6.23
PERÚ: TASA DE INACTIVIDAD DE LA POBLACIÓN DE 14 A 29 AÑOS DE EDAD, SEGÚN ÁREA DE RESIDENCIA, REGIÓN NATURAL Y DEPARTAMENTO, 2007 - 2016

(Porcentaje)

Área de residencia/Región natural /Departamento	2007	2008	2009	2010	2011	2012	2013	2014	2015	2016
Total	**35,0**	**34,6**	**35,0**	**35,4**	**36,2**	**36,3**	**37,2**	**38,9**	**40,7**	**40,7**
Área de residencia										
Urbana	37,8	37,1	37,5	37,7	38,1	38,2	38,7	40,8	42,8	41,9
Rural	27,4	27,2	27,3	28,4	30,0	30,2	32,3	32,1	33,2	36,1
Región natural										
Costa	37,1	36,6	37,0	37,3	38,2	37,2	39,2	41,9	43,2	41,7
Sierra	32,8	32,0	32,3	33,4	34,1	36,1	34,5	35,4	37,2	40,1
Selva	32,0	32,5	33,0	32,6	32,9	33,1	35,4	34,4	38,4	37,6
Departamento										
Amazonas	31,5	34,4	31,8	31,0	28,8	35,7	36,1	35,9	37,8	37,2
Áncash	35,9	32,7	34,4	34,5	37,5	35,7	37,4	38,2	37,0	37,7
Apurímac	37,7	34,9	40,8	38,8	35,9	34,3	35,5	36,2	32,8	36,3
Arequipa	37,5	42,1	41,4	42,6	40,4	41,6	37,2	39,4	44,8	46,6
Ayacucho	30,9	30,2	36,0	36,8	35,5	41,2	37,3	32,5	38,1	41,2
Cajamarca	26,0	24,7	26,0	33,0	33,2	39,2	34,7	35,6	36,7	38,2
Callao	34,6	36,4	34,9	38,0	39,6	40,1	39,3	39,8	40,2	38,7
Cusco	34,7	30,4	28,9	34,5	35,0	31,6	33,3	35,3	36,2	42,1
Huancavelica	30,2	31,7	32,2	34,5	29,5	27,3	30,6	28,3	33,6	33,9
Huánuco	35,4	34,9	32,3	32,1	34,8	34,6	34,8	33,8	34,7	38,2
Ica	38,7	35,8	34,8	37,0	35,4	34,9	37,2	36,9	45,7	43,0
Junín	37,7	31,2	33,2	32,3	33,2	35,1	38,2	37,6	36,5	35,5
La Libertad	40,4	37,5	37,7	36,1	38,3	36,7	36,7	38,2	42,6	40,0
Lambayeque	34,3	34,4	33,9	38,7	40,8	40,6	39,9	41,4	43,9	44,5
Provincia de Lima 1/	37,4	35,8	36,5	36,4	36,7	36,1	39,4	43,0	42,9	41,7
Región Lima 2/	33,7	36,0	37,2	38,6	35,3	35,0	37,2	39,5	42,1	37,8
Loreto	31,3	37,6	39,1	38,6	38,8	35,7	36,5	40,3	43,2	43,5
Madre de Dios	30,8	27,8	28,4	30,5	30,7	29,3	31,3	33,2	32,3	40,0
Moquegua	35,6	44,1	41,6	38,7	42,2	39,2	40,4	43,5	46,6	43,2
Pasco	37,7	41,4	32,0	34,1	36,2	34,2	33,4	39,1	38,8	37,7
Piura	33,7	37,1	35,1	35,6	40,4	39,0	38,5	41,7	43,5	44,1
Puno	28,2	29,6	31,0	26,9	30,0	32,5	29,7	30,7	34,3	39,1
San Martín	34,6	35,6	37,0	32,4	33,0	37,6	37,1	35,0	44,2	37,6
Tacna	41,5	37,5	42,9	38,4	41,6	41,6	43,9	43,9	44,1	46,0
Tumbes	29,1	34,6	38,2	31,6	32,8	35,7	39,7	41,6	44,6	43,6
Ucayali	31,0	29,3	28,1	27,8	27,9	28,1	32,4	28,5	32,0	32,5

1/ Comprende los 43 distritos que conforman la provincia de Lima.

2/ Comprende las provincias de: Barranca, Cajatambo, Canta, Cañete, Huaral, Huarochiri, Huaura, Oyón y Yauyos.

Fuente: Instituto Nacional de Estadística e Informática-Encuesta Nacional de Hogares.

CUADRO Nº 6.24

PERÚ: POBLACIÓN ECONÓMICAMENTE ACTIVA OCUPADA DE 14 A 29 AÑOS DE EDAD, SEGÚN ÁREA DE RESIDENCIA, REGIÓN NATURAL Y DEPARTAMENTO, 2007 - 2016

(Miles de personas)

Área de residencia/Región natural /Departamento	2007	2008	2009	2010	2011	2012
Total	**4 946,7**	**5 061,0**	**5 103,8**	**5 018,2**	**4 981,0**	**5 003,0**
Área de residencia						
Urbana	3 370,8	3 521,4	3 588,3	3 564,0	3 602,8	3 650,9
Rural	1 575,8	1 539,6	1 515,5	1 454,2	1 378,1	1 352,2
Región natural						
Costa	2 533,8	2 611,6	2 658,5	2 604,7	2 601,5	2 665,4
Sierra	1 697,9	1 746,6	1 734,9	1 694,0	1 687,4	1 644,9
Selva	715,0	702,8	710,4	719,5	692,1	692,7
Departamento						
Amazonas	81,2	78,4	78,3	75,0	79,9	66,6
Áncash	180,5	197,3	183,4	192,1	186,1	188,8
Apurímac	80,0	79,2	72,5	68,9	67,7	73,3
Arequipa	184,7	186,6	182,7	174,2	188,0	183,6
Ayacucho	119,4	122,4	113,3	111,4	119,2	101,3
Cajamarca	318,7	312,8	310,0	285,4	279,6	250,6
Callao	153,5	144,2	157,5	141,0	126,7	134,9
Cusco	218,9	235,4	242,3	228,9	213,7	236,3
Huancavelica	88,3	88,9	87,7	87,3	89,4	95,0
Huánuco	146,3	144,1	149,4	152,2	142,3	139,3
Ica	115,2	125,3	125,3	125,4	128,8	128,0
Junín	214,3	236,9	241,3	233,4	237,4	240,5
La Libertad	258,7	293,0	287,3	295,8	296,1	306,7
Lambayeque	198,2	201,5	215,4	189,2	185,7	191,5
Provincia de Lima 1/	1 278,6	1 361,4	1 378,2	1 353,2	1 377,2	1 406,3
Región de Lima 2/	160,5	137,3	142,2	131,3	138,4	140,4
Loreto	181,3	165,9	165,9	165,3	161,3	176,7
Madre de Dios	21,5	23,5	22,4	22,6	22,1	24,2
Moquegua	24,1	22,6	22,4	26,0	23,1	23,7
Pasco	44,5	46,2	54,4	51,6	52,4	53,4
Piura	299,4	284,6	306,2	303,2	287,3	291,3
Puno	264,5	254,5	264,5	275,6	261,3	246,1
San Martín	137,7	136,1	129,0	151,0	137,9	131,6
Tacna	52,0	55,6	44,8	48,6	49,2	48,5
Tumbes	44,6	40,5	36,0	41,1	40,1	37,5
Ucayali	79,9	87,1	91,6	88,7	90,1	87,2

Continúa…

CUADRO Nº 6.24

PERÚ: POBLACIÓN ECONÓMICAMENTE ACTIVA OCUPADA DE 14 A 29 AÑOS DE EDAD, SEGÚN ÁREA DE RESIDENCIA, REGIÓN NATURAL Y DEPARTAMENTO, 2007 - 2016

(Miles de personas)

Conclusión.

Área de residencia/Región natural /Departamento	2013	2014	2015	2016		Intervalo de confianza al 95%		Tasa de crecimiento promedio anual (%) 2007 - 2016	Variación porcentual (%) 2016/2015
				Abs.	C.V. (%)	Inferior	Superior		
Total	**4 963,3**	**4 855,1**	**4 779,8**	**4 725,4**	**1,5**	**4 585,1**	**4 865,7**	**-0,5**	**-1,1**
Área de residencia									
Urbana	3 688,5	3 599,9	3 540,5	3 554,4	1,9	3 421,4	3 687,3	0,6	0,4
Rural	1 274,8	1 255,2	1 239,3	1 171,0	1,9	1 126,3	1 215,8	-3,2	-5,5
Región natural									
Costa	2 634,2	2 537,0	2 515,7	2 569,3	2,6	2 439,3	2 699,3	0,2	2,1
Sierra	1 675,9	1 640,8	1 628,8	1 509,3	2,8	1 426,1	1 592,4	-1,3	-7,3
Selva	653,2	677,3	635,4	646,8	4,0	596,7	697,0	-1,1	1,8
Departamento									
Amazonas	63,5	62,8	61,2	62,3	9,2	51,1	73,6	-2,9	1,9
Áncash	186,1	174,5	186,5	177,9	8,7	147,5	208,3	-0,2	-4,6
Apurímac	69,8	69,6	73,9	70,2	11,6	54,2	86,2	-1,4	-5,0
Arequipa	197,4	188,6	181,3	174,9	8,5	145,7	204,2	-0,6	-3,5
Ayacucho	112,7	126,7	116,7	107,0	9,9	86,2	127,9	-1,2	-8,3
Cajamarca	259,7	261,1	249,4	231,3	8,2	194,1	268,5	-3,5	-7,3
Callao	147,5	141,1	141,0	149,6	9,5	121,7	177,5	-0,3	6,1
Cusco	211,2	216,5	220,2	191,5	9,8	154,5	228,4	-1,5	-13,1
Huancavelica	91,9	96,9	91,1	91,0	10,0	73,2	108,7	0,3	-0,1
Huánuco	141,7	139,8	138,7	131,8	8,9	108,8	154,8	-1,2	-5,0
Ica	130,5	129,8	113,7	122,4	9,5	99,6	145,2	0,7	7,6
Junín	228,3	232,5	234,0	232,2	8,9	191,8	272,6	0,9	-0,8
La Libertad	305,4	289,4	286,1	299,3	8,2	251,5	347,2	1,6	4,6
Lambayeque	189,6	192,9	183,7	183,6	8,6	152,6	214,5	-0,8	-0,1
Provincia de Lima 1/	1 366,7	1 315,1	1 302,6	1 308,3	4,7	1 188,3	1 428,2	0,3	0,4
Región de Lima 2/	146,8	136,0	138,2	140,0	8,3	117,2	162,7	-1,5	1,3
Loreto	170,3	160,9	155,2	156,7	8,4	131,0	182,4	-1,6	1,0
Madre de Dios	24,4	23,2	25,5	21,6	14,5	15,5	27,8	0,1	-15,0
Moquegua	23,9	23,0	22,6	23,5	9,9	18,9	28,0	-0,3	3,7
Pasco	54,8	50,5	51,5	52,1	11,7	40,2	64,1	1,8	1,2
Piura	280,6	263,4	268,9	264,5	8,3	221,6	307,4	-1,4	-1,6
Puno	260,6	250,3	252,3	230,8	10,0	185,4	276,2	-1,5	-8,5
San Martín	132,8	138,4	119,5	138,5	9,3	113,4	163,7	0,1	16,0
Tacna	50,4	49,0	49,0	45,0	9,2	36,9	53,1	-1,6	-8,1
Tumbes	33,5	34,1	34,1	34,4	11,4	26,7	42,1	-2,8	1,0
Ucayali	83,3	89,2	83,0	84,9	9,8	68,7	101,1	0,7	2,2

1/ Comprende los 43 distritos que conforman la provincia de Lima.

2/ Comprende las provincias de: Barranca, Cajatambo, Canta, Cañete, Huaral, Huarochiri, Huaura, Oyón y Yauyos.

Fuente: Instituto Nacional de Estadística e Informática-Encuesta Nacional de Hogares.

CUADRO Nº 6.25
PERÚ: POBLACIÓN ECONÓMICAMENTE ACTIVA OCUPADA MASCULINA DE 14 A 29 AÑOS, SEGÚN ÁREA DE RESIDENCIA, REGIÓN NATURAL Y DEPARTAMENTO, 2007 - 2016
(Miles de personas)

Área de residencia/Región natural /Departamento	2007	2008	2009	2010	2011	2012
Total	**2 785,8**	**2 862,2**	**2 846,4**	**2 835,1**	**2 814,3**	**2 836,3**
Área de residencia						
Urbana	1 855,5	1 952,6	1 969,9	1 991,2	2 001,6	2 040,9
Rural	930,4	909,6	876,6	843,8	812,7	795,5
Región natural						
Costa	1 408,5	1 468,2	1 463,2	1 462,3	1 453,9	1 509,6
Sierra	932,5	945,9	940,3	928,5	927,2	908,1
Selva	444,9	448,1	442,9	444,2	433,3	418,6
Departamento						
Amazonas	48,6	49,0	46,4	45,7	49,0	41,6
Áncash	101,7	112,3	105,3	107,9	108,3	115,7
Apurímac	44,5	44,0	38,8	37,3	40,0	42,8
Arequipa	102,0	103,2	104,6	96,3	104,9	110,0
Ayacucho	67,0	65,0	63,1	62,4	67,1	55,3
Cajamarca	175,5	178,8	164,8	157,6	160,4	151,2
Callao	86,7	83,9	92,0	81,5	73,6	78,0
Cusco	117,7	126,9	126,7	122,5	104,0	126,7
Huancavelica	46,6	44,0	43,9	44,4	46,4	48,0
Huánuco	83,3	83,0	82,6	88,4	79,9	80,5
Ica	70,3	73,7	74,7	73,6	77,4	77,2
Junín	122,6	134,4	136,8	134,5	134,5	128,8
La Libertad	151,7	163,6	161,3	174,8	173,3	172,4
Lambayeque	112,9	114,7	117,3	109,3	103,2	116,7
Provincia de Lima 1/	668,9	733,4	726,9	731,0	738,2	755,3
Región de Lima 2/	94,7	83,0	82,4	72,7	74,6	82,8
Loreto	111,7	101,7	103,5	100,1	101,0	104,6
Madre de Dios	14,0	15,1	13,6	12,9	14,4	14,2
Moquegua	14,2	13,4	12,6	15,3	13,9	13,7
Pasco	29,3	27,9	32,3	29,8	31,8	32,2
Piura	183,0	168,6	183,2	178,0	173,9	176,9
Puno	137,2	133,7	141,3	151,2	140,6	120,8
San Martín	89,5	90,5	83,9	97,9	90,0	83,1
Tacna	30,3	33,9	25,5	28,1	28,4	27,1
Tumbes	28,7	26,3	23,2	26,2	25,5	24,3
Ucayali	53,4	58,3	59,6	56,0	60,1	56,1

Continúa…

CUADRO Nº 6.25
PERÚ: POBLACIÓN ECONÓMICAMENTE ACTIVA OCUPADA MASCULINA DE 14 A 29 AÑOS, SEGÚN ÁREA DE RESIDENCIA, REGIÓN NATURAL Y DEPARTAMENTO, 2007 - 2016

(Miles de personas)

Conclusión.

Área de residencia/ Región natural/ Departamento	2013	2014	2015	2016		Intervalo de confianza al 95%		Tasa de crecimiento promedio anual (%) 2007 - 2016	Variación porcentual (%) 2016/2015
				Abs.	C.V. (%)	Inferior	Superior		
Total	**2 837,7**	**2 783,2**	**2 685,2**	**2 673,0**	**1,8**	**2 580,2**	**2 765,8**	**-0,5**	**-0,5**
Área de residencia									
Urbana	2 079,5	2 029,5	1 959,6	1 981,2	2,3	1 893,4	2 069,0	0,7	1,1
Rural	758,2	753,7	725,6	691,8	2,2	661,7	721,9	-3,2	-4,7
Región natural									
Costa	1 492,9	1 431,5	1 407,2	1 446,9	3,0	1 361,9	1 531,9	0,3	2,8
Sierra	931,5	928,0	885,9	824,6	3,1	774,6	874,6	-1,4	-6,9
Selva	413,3	423,7	392,1	401,6	4,1	368,9	434,2	-1,1	2,4
Departamento									
Amazonas	40,3	37,4	36,2	36,9	9,6	29,9	43,8	-3,0	1,9
Áncash	108,3	102,7	104,2	100,4	9,4	81,9	119,0	-0,1	-3,6
Apurímac	39,5	40,1	38,5	39,5	12,3	30,0	49,1	-1,3	2,6
Arequipa	113,5	107,1	101,0	97,0	9,0	79,9	114,2	-0,6	-3,9
Ayacucho	62,3	75,8	69,9	62,3	10,7	49,3	75,4	-0,8	-10,8
Cajamarca	149,2	150,0	140,2	128,6	9,3	105,2	152,0	-3,4	-8,3
Callao	84,9	83,2	83,4	81,0	11,2	63,2	98,8	-0,7	-2,9
Cusco	116,6	123,7	115,3	104,7	11,1	82,0	127,4	-1,3	-9,2
Huancavelica	48,4	50,6	45,4	48,0	10,3	38,2	57,7	0,3	5,7
Huánuco	84,4	84,1	79,2	76,0	10,1	60,9	91,1	-1,0	-4,1
Ica	75,5	78,4	71,4	72,5	10,7	57,3	87,7	0,3	1,6
Junín	130,1	133,4	127,2	127,4	9,5	103,7	151,0	0,4	0,2
La Libertad	177,8	167,4	165,7	169,8	8,7	141,0	198,7	1,3	2,5
Lambayeque	108,2	110,3	106,7	103,4	9,4	84,3	122,4	-1,0	-3,1
Provincia de Lima 1/	737,1	709,1	688,5	711,1	5,4	635,3	786,9	0,7	3,3
Región de Lima 2/	90,0	80,8	87,0	80,1	8,8	66,2	94,0	-1,8	-8,0
Loreto	101,9	98,0	97,7	98,8	8,8	81,7	115,9	-1,4	1,1
Madre de Dios	14,8	14,4	17,2	14,2	15,2	10,0	18,5	0,2	-16,9
Moquegua	14,4	13,6	13,4	14,1	11,2	11,0	17,2	0,0	5,9
Pasco	32,8	33,0	32,8	31,3	12,3	23,7	38,8	0,7	-4,7
Piura	178,2	161,0	163,1	170,5	8,9	140,7	200,3	-0,8	4,5
Puno	136,5	127,9	121,5	113,0	10,9	88,8	137,2	-2,1	-7,0
San Martín	89,0	92,0	77,3	90,1	9,7	73,0	107,2	0,1	16,6
Tacna	29,3	27,6	27,5	25,3	10,0	20,3	30,2	-2,0	-8,2
Tumbes	21,2	23,0	21,9	22,7	12,5	17,2	28,3	-2,5	4,0
Ucayali	53,6	58,6	53,1	54,2	10,4	43,1	65,3	0,2	2,2

1/ Comprende los 43 distritos que conforman la provincia de Lima.

2/ Comprende las provincias de: Barranca, Cajatambo, Canta, Cañete, Huaral, Huarochiri, Huaura, Oyón y Yauyos.

Fuente: Instituto Nacional de Estadística e Informática-Encuesta Nacional de Hogares.

CUADRO Nº 6.26

PERÚ: POBLACIÓN ECONÓMICAMENTE ACTIVA OCUPADA FEMENINA DE 14 A 29 AÑOS, SEGÚN ÁREA DE RESIDENCIA, REGIÓN NATURAL Y DEPARTAMENTO, 2007 - 2016

(Miles de personas)

Área de residencia/Región natural /Departamento	2007	2008	2009	2010	2011	2012
Total	**2 160,8**	**2 198,8**	**2 257,4**	**2 183,1**	**2 166,6**	**2 166,7**
Área de residencia						
Urbana	1 515,4	1 568,8	1 618,5	1 572,8	1 601,2	1 610,0
Rural	645,5	630,0	639,0	610,3	565,4	556,7
Región natural						
Costa	1 125,3	1 143,4	1 195,3	1 142,4	1 147,6	1 155,8
Sierra	765,4	800,7	794,6	765,5	760,2	736,8
Selva	270,1	254,7	267,5	275,3	258,8	274,1
Departamento						
Amazonas	32,6	29,4	31,9	29,3	30,9	25,0
Áncash	78,8	85,0	78,1	84,2	77,8	73,1
Apurímac	35,5	35,2	33,6	31,6	27,7	30,5
Arequipa	82,7	83,4	78,1	78,0	83,1	73,6
Ayacucho	52,4	57,4	50,2	49,0	52,1	45,9
Cajamarca	143,2	134,0	145,2	127,8	119,2	99,4
Callao	66,9	60,2	65,4	59,5	53,1	56,9
Cusco	101,2	108,5	115,6	106,4	109,7	109,6
Huancavelica	41,7	44,9	43,9	42,9	42,9	47,0
Huánuco	63,0	61,1	66,8	63,8	62,4	58,7
Ica	44,9	51,6	50,6	51,9	51,4	50,8
Junín	91,7	102,5	104,5	98,9	102,9	111,7
La Libertad	107,1	129,4	125,9	121,0	122,8	134,3
Lambayeque	85,3	86,8	98,1	79,9	82,5	74,9
Provincia de Lima 1/	609,7	628,0	651,3	622,2	639,0	650,9
Región de Lima 2/	65,8	54,3	59,8	58,6	63,7	57,6
Loreto	69,6	64,2	62,4	65,2	60,4	72,1
Madre de Dios	7,5	8,4	8,8	9,7	7,7	9,9
Moquegua	9,9	9,2	9,8	10,7	9,2	10,0
Pasco	15,2	18,3	22,1	21,8	20,7	21,1
Piura	116,3	116,0	123,0	125,2	113,4	114,4
Puno	127,3	120,8	123,2	124,4	120,7	125,3
San Martín	48,2	45,5	45,1	53,1	47,8	48,5
Tacna	21,7	21,7	19,3	20,5	20,8	21,3
Tumbes	15,9	14,2	12,7	15,0	14,6	13,2
Ucayali	26,5	28,8	32,0	32,7	30,1	31,1

Continúa...

CUADRO Nº 6.26
PERÚ: POBLACIÓN ECONÓMICAMENTE ACTIVA OCUPADA FEMENINA DE 14 A 29 AÑOS, SEGÚN ÁREA DE RESIDENCIA, REGIÓN NATURAL Y DEPARTAMENTO, 2007 - 2016

(Miles de personas)

Conclusión.

Área de residencia/ Región natural/ Departamento	2013	2014	2015	2016		Intervalo de confianza al 95%		Tasa de crecimiento promedio anual (%) 2007 - 2016	Variación porcentual (%) 2016/2015
				Abs.	C.V. (%)	Inferior	Superior		
Total	**2 125,6**	**2 071,9**	**2 094,6**	**2 052,4**	**1,9**	**1 976,0**	**2 128,7**	**-0,6**	**-2,0**
Área de residencia									
Urbana	1 609,0	1 570,5	1 580,9	1 573,2	2,3	1 500,8	1 645,5	0,4	-0,5
Rural	516,6	501,4	513,7	479,2	2,6	454,9	503,6	-3,3	-6,7
Región natural									
Costa	1 141,3	1 105,5	1 108,5	1 122,4	3,1	1 054,6	1 190,2	0,0	1,3
Sierra	744,4	712,8	742,9	684,7	3,2	641,3	728,1	-1,2	-7,8
Selva	239,9	253,6	243,2	245,3	5,0	221,4	269,2	-1,1	0,8
Departamento									
Amazonas	23,2	25,5	25,0	25,5	11,1	19,9	31,0	-2,7	1,9
Áncash	77,8	71,8	82,3	77,5	9,6	62,9	92,0	-0,2	-5,9
Apurímac	30,2	29,4	35,4	30,7	12,5	23,2	38,2	-1,6	-13,2
Arequipa	83,9	81,5	80,3	77,9	10,1	62,5	93,3	-0,7	-3,0
Ayacucho	50,4	50,9	46,8	44,7	11,5	34,6	54,7	-1,7	-4,5
Cajamarca	110,5	111,1	109,2	102,7	9,2	84,1	121,3	-3,6	-5,9
Callao	62,6	57,9	57,6	68,6	10,0	55,1	82,0	0,3	19,0
Cusco	94,6	92,8	104,9	86,8	10,4	69,1	104,5	-1,7	-17,3
Huancavelica	43,4	46,3	45,7	43,0	11,3	33,5	52,6	0,3	-5,9
Huánuco	57,2	55,7	59,5	55,8	9,6	45,3	66,3	-1,3	-6,2
Ica	55,0	51,4	42,3	49,9	9,9	40,2	59,5	1,2	17,8
Junín	98,3	99,1	106,8	104,9	10,3	83,6	126,1	1,5	-1,8
La Libertad	127,6	122,1	120,4	129,5	9,1	106,5	152,6	2,1	7,6
Lambayeque	81,4	82,5	77,0	80,2	9,3	65,6	94,8	-0,7	4,2
Provincia de Lima 1/	629,6	606,0	614,0	597,1	5,4	533,7	660,5	-0,2	-2,8
Región de Lima 2/	56,8	55,2	51,2	59,9	9,7	48,5	71,2	-1,0	16,9
Loreto	68,4	62,9	57,5	57,9	10,0	46,6	69,3	-2,0	0,8
Madre de Dios	9,5	8,8	8,3	7,4	19,2	4,6	10,2	-0,2	-11,1
Moquegua	9,5	9,4	9,3	9,3	10,9	7,3	11,3	-0,7	0,4
Pasco	22,1	17,5	18,7	20,9	13,1	15,5	26,2	3,6	11,4
Piura	102,4	102,3	105,8	94,0	9,2	77,1	110,9	-2,3	-11,1
Puno	124,1	122,4	130,8	117,8	10,8	92,8	142,8	-0,9	-9,9
San Martín	43,8	46,4	42,2	48,4	10,8	38,2	58,7	0,1	14,9
Tacna	21,1	21,5	21,5	19,8	11,0	15,5	24,0	-1,0	-8,1
Tumbes	12,3	11,1	12,2	11,7	12,2	8,9	14,4	-3,4	-4,5
Ucayali	29,7	30,6	30,0	30,7	10,3	24,5	36,9	1,7	2,3

1/ Comprende los 43 distritos que conforman la provincia de Lima.

2/ Comprende las provincias de: Barranca, Cajatambo, Canta, Cañete, Huaral, Huarochiri, Huaura, Oyón y Yauyos.

Fuente: Instituto Nacional de Estadística e Informática-Encuesta Nacional de Hogares.

CUADRO Nº 6.27

PERÚ: POBLACIÓN ECONÓMICAMENTE ACTIVA OCUPADA DE 14 A 29 AÑOS , SEGÚN GRUPOS DE EDAD Y ÁREA DE RESIDENCIA Y REGIÓN NATURAL , 2007 - 2016

(Miles de personas)

Grupos de edad / Área de residencia/ Región natural	2007	2008	2009	2010	2011	2012	2013	2014	2015	2016	Tasa de crecimiento promedio anual (%) 2007 - 2016	Variación porcentual (%) 2016/2015
Total	**4 946,7**	**5 061,0**	**5 103,8**	**5 018,2**	**4 981,0**	**5 003,0**	**4 963,3**	**4 855,1**	**4 779,8**	**4 725,4**	**- 0,5**	**- 1,1**
14 a 24 años	3 167,5	3 251,2	3 261,1	3 247,6	3 193,8	3 203,2	3 155,7	3 033,6	2 933,9	2 865,1	- 1,1	- 2,3
25 a 29 años	1 779,2	1 809,8	1 842,8	1 770,6	1 787,2	1 799,9	1 807,6	1 821,5	1 845,9	1 860,3	0,5	0,8
Área de residencia												
Urbana	**3 370,8**	**3 521,4**	**3 588,3**	**3 564,0**	**3 602,8**	**3 650,9**	**3 688,5**	**3 599,9**	**3 540,5**	**3 554,4**	**0,6**	**0,4**
14 a 24 años	2 030,9	2 133,7	2 146,4	2 177,1	2 173,8	2 199,4	2 216,8	2 109,3	2 051,0	2 043,3	0,1	- 0,4
25 a 29 años	1 340,0	1 387,8	1 441,9	1 386,9	1 429,0	1 451,5	1 471,7	1 490,6	1 489,6	1 511,1	1,3	1,4
Rural	**1 575,8**	**1 539,6**	**1 515,5**	**1 454,2**	**1 378,1**	**1 352,2**	**1 274,8**	**1 255,2**	**1 239,3**	**1 171,0**	**- 3,2**	**- 5,5**
14 a 24 años	1 136,6	1 117,5	1 114,6	1 070,5	1 020,0	1 003,8	938,9	924,3	883,0	821,8	- 3,5	- 6,9
25 a 29 años	439,2	422,1	400,9	383,7	358,1	348,4	335,9	330,9	356,3	349,2	- 2,5	- 2,0
Región natural												
Costa	**2 533,8**	**2 611,6**	**2 658,5**	**2 604,7**	**2 601,5**	**2 665,4**	**2 634,2**	**2 537,0**	**2 515,7**	**2 569,3**	**0,2**	**2,1**
14 a 24 años	1 523,3	1 568,2	1 599,4	1 605,3	1 574,2	1 614,1	1 571,4	1 475,9	1 460,6	1 476,4	- 0,3	1,1
25 a 29 años	1 010,6	1 043,4	1 059,1	999,4	1 027,3	1 051,4	1 062,8	1 061,0	1 055,1	1 092,9	0,9	3,6
Sierra	**1 697,9**	**1 746,6**	**1 734,9**	**1 694,0**	**1 687,4**	**1 644,9**	**1 675,9**	**1 640,8**	**1 628,8**	**1 509,3**	**- 1,3**	**- 7,3**
14 a 24 años	1 171,2	1 227,3	1 208,9	1 175,6	1 171,9	1 128,2	1 154,4	1 113,6	1 070,8	983,4	- 1,9	- 8,2
25 a 29 años	526,7	519,3	526,1	518,4	515,5	516,7	521,5	527,2	558,0	525,9	0,0	- 5,8
Selva	**715,0**	**702,8**	**710,4**	**719,5**	**692,1**	**692,7**	**653,2**	**677,3**	**635,4**	**646,8**	**- 1,1**	**1,8**
14 a 24 años	473,0	455,6	452,8	466,7	447,7	461,0	429,9	444,1	402,6	405,3	- 1,7	0,7
25 a 29 años	241,9	247,2	257,6	252,8	244,4	231,7	223,3	233,2	232,8	241,5	0,0	3,7

Fuente: Instituto Nacional de Estadística e Informática - Encuesta Nacional de Hogares.

CUADRO Nº 6.28
PERÚ: POBLACIÓN ECONÓMICAMENTE ACTIVA OCUPADA DE 14 A 29 AÑOS, SEGÚN NIVEL EDUCATIVO, ÁREA DE RESIDENCIA Y REGIÓN NATURAL, 2007 - 2016
(Miles de personas)

Nivel educativo / Área de residencia/ Región natural	2007	2008	2009	2010	2011	2012	2013	2014	2015	2016	Tasa de crecimiento promedio anual (%) 2007 - 2016	Variación porcentual (%) 2016/2015
Total	**4 946,7**	**5 061,0**	**5 103,8**	**5 018,2**	**4 981,0**	**5 003,0**	**4 963,3**	**4 855,1**	**4 779,8**	**4 725,4**	**-0,5**	**-1,1**
Primaria 1/	948,4	894,9	815,1	757,5	706,8	622,6	565,2	562,8	521,9	507,5	-6,7	-2,7
Secundaria	2 744,0	2 805,2	2 805,1	2 760,0	2 714,3	2 683,7	2 708,8	2 597,1	2 637,2	2 447,7	-1,3	-7,2
Superior 2/	1 254,3	1 360,6	1 483,6	1 500,7	1 559,9	1 696,2	1 687,5	1 694,1	1 619,2	1 767,8	3,9	9,2
No especificado	0,0	0,3	0,0	0,0	0,0	0,5	1,7	1,1	1,5	2,3	-	-
Área de residencia												
Urbana	**3 370,8**	**3 521,4**	**3 588,3**	**3 564,0**	**3 602,8**	**3 650,9**	**3 688,5**	**3 599,9**	**3 540,5**	**3 554,4**	**0,6**	**0,4**
Primaria 1/	315,1	292,5	259,6	250,7	254,0	212,4	206,6	220,0	191,6	202,3	-4,8	5,6
Secundaria	1 900,7	1 974,4	1 961,5	1 927,9	1 904,3	1 867,4	1 923,2	1 814,2	1 847,2	1 706,5	-1,2	-7,6
Superior 2/	1 155,1	1 254,6	1 367,2	1 385,5	1 444,5	1 570,5	1 556,9	1 564,6	1 500,2	1 643,4	4,0	9,5
No especificado	0,0	0,0	0,0	0,0	0,0	0,5	1,7	1,1	1,5	2,2	-	-
Rural	**1 575,8**	**1 539,6**	**1 515,5**	**1 454,2**	**1 378,1**	**1 352,2**	**1 274,8**	**1 255,2**	**1 239,3**	**1 171,0**	**-3,2**	**-5,5**
Primaria 1/	633,3	602,4	555,5	506,9	452,7	410,2	358,6	342,8	330,3	305,3	-7,8	-7,6
Secundaria	843,3	830,8	843,6	832,1	810,0	816,3	785,6	782,8	789,9	741,2	-1,4	-6,2
Superior 2/	99,2	106,1	116,4	115,2	115,4	125,7	130,6	129,5	119,0	124,4	2,5	4,5
No especificado	0,0	0,3	0,0	0,0	0,0	0,0	0,0	0,0	0,0	0,2	-	-
Región natural												
Costa	**2 533,8**	**2 611,6**	**2 658,5**	**2 604,7**	**2 601,5**	**2 665,4**	**2 634,2**	**2 537,0**	**2 515,7**	**2 569,3**	**0,2**	**2,1**
Primaria 1/	270,6	245,3	209,5	199,1	196,3	175,0	162,3	156,4	143,2	147,4	-6,5	2,9
Secundaria	1 450,7	1 501,7	1 486,8	1 447,7	1 418,3	1 397,7	1 418,3	1 289,7	1 336,0	1 244,2	-1,7	-6,9
Superior 2/	812,5	864,6	962,2	958,0	986,8	1 092,8	1 051,9	1 089,8	1 035,0	1 175,5	4,2	13,6
No especificado	0,0	0,0	0,0	0,0	0,0	0,0	1,7	1,1	1,5	2,2	-	-
Sierra	**1 697,9**	**1 746,6**	**1 734,9**	**1 694,0**	**1 687,4**	**1 644,9**	**1 675,9**	**1 640,8**	**1 628,8**	**1 509,3**	**-1,3**	**-7,3**
Primaria 1/	461,7	446,2	417,3	384,4	332,4	296,9	265,5	258,1	244,2	220,6	-7,9	-9,7
Secundaria	898,9	920,3	924,9	905,0	919,0	890,7	925,9	930,2	934,4	842,7	-0,7	-9,8
Superior 2/	337,3	380,2	392,7	404,6	436,0	456,8	484,4	452,5	450,1	445,8	3,1	-1,0
No especificado	0,0	0,0	0,0	0,0	0,0	0,5	0,0	0,0	0,0	0,2	-	-
Selva	**715,0**	**702,8**	**710,4**	**719,5**	**692,1**	**692,7**	**653,2**	**677,3**	**635,4**	**646,8**	-1,1	1,8
Primaria 1/	216,1	203,4	188,3	174,1	178,1	150,8	137,4	148,3	134,5	139,6	-4,7	3,8
Secundaria	394,4	383,2	393,4	407,3	377,0	395,3	364,6	377,1	366,7	360,8	-1,0	-1,6
Superior 2/	104,5	115,9	128,7	138,1	137,1	146,6	151,2	151,8	134,1	146,5	3,8	9,2
No especificado	0,0	0,3	0,0	0,0	0,0	0,0	0,0	0,0	0,0	0,0	-	-

1/ Incluye: sin nivel, inicial y primaria.
2/ Incluye: Superior no universitario y superior universitaria.
Fuente: Instituto Nacional de Estadística e Informática - Encuesta Nacional de Hogares.

CUADRO Nº 6.29

PERÚ: POBLACIÓN ECONÓMICAMENTE ACTIVA OCUPADA DE 14 A 29 AÑOS, SEGÚN TAMAÑO DE EMPRESA, ÁREA DE RESIDENCIA Y REGIÓN NATURAL, 2007 - 2016

(Miles de personas)

Tamaño de empresa / Área de residencia/ Región natural	2007	2008	2009	2010	2011	2012	2013	2014	2015	2016	Tasa de crecimiento promedio anual (%) 2007 - 2016	Variación porcentual (%) 2016/2015
Total	**4 946,7**	**5 061,0**	**5 103,8**	**5 018,2**	**4 981,0**	**5 003,0**	**4 963,3**	**4 855,1**	**4 779,8**	**4 725,4**	**-0,5**	**-1,1**
De 1 a 10	3 794,0	3 732,8	3 774,8	3 677,0	3 556,0	3 490,8	3 414,2	3 325,0	3 306,3	3 257,8	-1,7	-1,5
De 11 a 50	434,9	516,3	513,2	488,0	476,9	508,4	540,4	501,2	482,3	468,2	0,8	-2,9
51 y más	681,6	769,2	776,5	802,7	882,4	916,0	952,6	964,3	938,6	941,4	3,7	0,3
No especificado	36,1	42,7	39,4	50,5	65,7	87,9	56,1	64,6	52,6	58,0	-	-
Área de residencia												
Urbana	**3 370,8**	**3 521,4**	**3 588,3**	**3 564,0**	**3 602,8**	**3 650,9**	**3 688,5**	**3 599,9**	**3 540,5**	**3 554,4**	**0,6**	**0,4**
De 1 a 10	2 357,9	2 360,1	2 414,4	2 377,4	2 320,3	2 305,0	2 287,1	2 218,0	2 204,8	2 209,7	-0,7	0,2
De 11 a 50	357,8	439,1	436,9	415,8	412,6	430,3	484,5	437,3	422,4	421,8	1,8	-0,1
51 y más	622,0	683,1	701,1	722,7	807,2	829,8	863,4	883,8	863,2	867,7	3,8	0,5
No especificado	33,2	39,1	35,9	48,1	62,8	85,7	53,4	60,8	50,1	55,1	-	-
Rural	**1 575,8**	**1 539,6**	**1 515,5**	**1 454,2**	**1 378,1**	**1 352,2**	**1 274,8**	**1 255,2**	**1 239,3**	**1 171,0**	**-3,2**	**-5,5**
De 1 a 10	1 436,2	1 372,7	1 360,4	1 299,5	1 235,7	1 185,7	1 127,1	1 107,0	1 101,5	1 048,1	-3,4	-4,9
De 11 a 50	77,1	77,2	76,3	72,3	64,3	78,2	55,9	63,9	59,9	46,4	-5,5	-22,5
51 y más	59,6	86,1	75,4	79,9	75,2	86,1	89,2	80,5	75,4	73,7	2,4	-2,2
No especificado	3,0	3,6	3,5	2,5	2,9	2,2	2,6	3,8	2,5	2,9	-	-
Región natural												
Costa	**2 533,8**	**2 611,6**	**2 658,5**	**2 604,7**	**2 601,5**	**2 665,4**	**2 634,2**	**2 537,0**	**2 515,7**	**2 569,3**	**0,2**	**2,1**
De 1 a 10	1 697,5	1 682,0	1 718,9	1 680,9	1 586,9	1 593,1	1 545,9	1 458,3	1 445,4	1 487,9	-1,5	2,9
De 11 a 50	302,7	357,7	353,5	341,9	330,2	348,5	372,4	335,2	339,0	336,3	1,2	-0,8
51 y más	505,9	537,4	555,9	541,7	627,6	647,3	670,1	695,9	696,3	702,1	3,7	0,8
No especificado	27,7	34,5	30,2	40,2	56,9	76,5	45,7	47,6	35,0	43,0	-	-
Sierra	**1 697,9**	**1 746,6**	**1 734,9**	**1 694,0**	**1 687,4**	**1 644,9**	**1 675,9**	**1 640,8**	**1 628,8**	**1 509,3**	**-1,3**	**-7,3**
De 1 a 10	1 470,3	1 451,6	1 451,9	1 398,5	1 386,6	1 328,7	1 336,2	1 307,6	1 331,1	1 227,1	-2,0	-7,8
De 11 a 50	90,2	111,5	112,8	95,9	100,3	106,4	123,7	121,3	99,7	96,4	0,7	-3,3
51 y más	131,4	178,6	164,0	193,1	194,9	201,8	208,1	199,4	184,5	173,9	3,2	-5,8
No especificado	6,0	5,0	6,2	6,4	5,6	8,1	7,9	12,5	13,4	11,9	-	-
Selva	**715,0**	**702,8**	**710,4**	**719,5**	**692,1**	**692,7**	**653,2**	**677,3**	**635,4**	**646,8**	**-1,1**	**1,8**
De 1 a 10	626,2	599,2	604,0	597,6	582,6	569,0	532,0	559,1	529,8	542,8	-1,6	2,4
De 11 a 50	42,0	47,2	46,8	50,1	46,4	53,6	44,3	44,7	43,5	35,5	-1,9	-18,5
51 y más	44,3	53,2	56,6	67,8	59,9	66,9	74,4	69,0	57,8	65,5	4,4	13,3
No especificado	2,4	3,2	3,0	3,9	3,2	3,3	2,4	4,5	4,2	3,1	-	-

Fuente: Instituto Nacional de Estadística e Informática - Encuesta Nacional de Hogares.

CUADRO Nº 6.30
PERÚ: POBLACIÓN ECONÓMICAMENTE ACTIVA OCUPADA DE 14 A 29 AÑOS, SEGÚN RAMAS DE ACTIVIDAD, ÁREA DE RESIDENCIA Y REGIÓN NATURAL, 2008 - 2016
(Miles de personas)

Ramas de actividad / Área de residencia/Región natural	2008	2009	2010	2011	2012
Total	**5 061,0**	**5 103,8**	**5 018,2**	**4 981,0**	**5 003,0**
Agricultura/Pesca/Minería	1 395,7	1 326,1	1 248,6	1 227,1	1 190,3
Manufactura	622,9	572,9	533,6	548,0	548,5
Construcción	232,3	263,0	298,3	293,5	315,8
Comercio	936,4	971,3	957,3	934,2	965,9
Transportes y Comunicaciones	447,4	467,7	475,8	466,8	438,3
Otros Servicios 1/	1 426,4	1 502,8	1 504,5	1 511,3	1 544,4
Área de residencia					
Urbana	**3 521,4**	**3 588,3**	**3 564,0**	**3 602,8**	**3 650,9**
Agricultura/Pesca/Minería	288,9	259,9	248,6	262,4	258,0
Manufactura	542,5	488,3	460,7	487,3	489,1
Construcción	193,6	213,9	243,3	241,1	263,6
Comercio	828,9	849,4	839,6	824,9	859,2
Transportes y Comunicaciones	393,9	424,6	421,2	419,5	390,8
Otros Servicios 1/	1 273,6	1 352,2	1 350,6	1 367,7	1 390,2
Rural	**1 539,6**	**1 515,5**	**1 454,2**	**1 378,1**	**1 352,2**
Agricultura/Pesca/Minería	1 106,7	1 066,1	1 000,1	964,7	932,3
Manufactura	80,4	84,7	72,9	60,7	59,4
Construcción	38,7	49,1	55,0	52,4	52,2
Comercio	107,4	121,9	117,7	109,3	106,7
Transportes y Comunicaciones	53,5	43,1	54,6	47,3	47,4
Otros Servicios 1/	152,8	150,6	153,9	143,7	154,2
Región natural					
Costa	**2 611,6**	**2 658,5**	**2 604,7**	**2 601,5**	**2 665,4**
Agricultura/Pesca/Minería	243,5	232,4	220,2	199,5	221,1
Manufactura	431,7	380,7	355,5	374,1	391,6
Construcción	146,3	159,3	176,9	171,8	188,7
Comercio	590,1	593,7	590,3	574,8	582,1
Transportes y Comunicaciones	288,1	310,7	312,6	292,8	288,1
Otros Servicios 1/	912,0	981,7	949,3	988,5	993,8
Sierra	**1 746,6**	**1 734,9**	**1 694,0**	**1 687,4**	**1 644,9**
Agricultura/Pesca/Minería	833,2	775,9	742,7	741,1	683,1
Manufactura	145,7	148,4	135,4	137,6	126,0
Construcción	59,7	82,8	90,4	93,5	96,3
Comercio	231,6	254,6	242,9	232,3	254,6
Transportes y Comunicaciones	102,9	103,0	95,1	110,4	95,4
Otros Servicios 1/	373,4	370,1	387,5	372,4	389,5
Selva	**702,8**	**710,4**	**719,5**	**692,1**	**692,7**
Agricultura/Pesca/Minería	318,9	317,8	285,8	286,5	286,1
Manufactura	45,5	43,8	42,7	36,4	30,8
Construcción	26,3	20,9	31,0	28,1	30,8
Comercio	114,7	123,0	124,1	127,1	129,2
Transportes y Comunicaciones	56,3	54,0	68,1	63,5	54,7
Otros Servicios 1/	141,0	150,9	167,8	150,4	161,1

Continúa...

CUADRO Nº 6.30
PERÚ: POBLACIÓN ECONÓMICAMENTE ACTIVA OCUPADA DE 14 A 29 AÑOS, SEGÚN RAMAS DE ACTIVIDAD, ÁREA DE RESIDENCIA Y REGIÓN NATURAL, 2008 - 2016
(Miles de personas)

Conclusión.

Ramas de actividad / Área de residencia/región natural	2013	2014	2015	2016		Intervalo de confianza al 95%		Tasa de crecimiento promedio anual (%) 2008 - 2016	Variación porcentual (%) 2016/2015
				Abs.	C.V. (%)	Inferior	Superior		
Total	**4963,3**	**4855,1**	**4779,8**	**4725,4**	**1,5**	**4 585,1**	**4 865,7**	**-0,9**	**-1,1**
Agricultura/Pesca/Minería	1 123,4	1 129,2	1 181,6	1 124,7	2,2	1 075,3	1 174,2	-2,7	-4,8
Manufactura	532,3	485,6	470,5	488,7	4,4	446,3	531,1	-3,0	3,9
Construcción	321,2	342,8	327,8	285,7	4,9	258,0	313,4	2,6	-12,9
Comercio	1 014,9	959,5	899,4	880,6	3,0	828,7	932,5	-0,8	-2,1
Transportes y Comunicaciones	437,6	459,6	460,0	464,8	4,0	428,0	501,7	0,5	1,1
Otros Servicios 1/	1 534,0	1 478,3	1 440,6	1 480,9	2,4	1 412,1	1 549,6	0,5	2,8
Área de residencia									
Urbana	**3 688,5**	**3 599,9**	**3 540,5**	**3 554,4**	**1,9**	**3 421,4**	**3 687,3**	**0,1**	**0,4**
Agricultura/Pesca/Minería	262,5	277,9	301,6	312,4	5,1	281,0	343,9	1,0	3,6
Manufactura	460,5	428,9	417,3	434,5	4,9	393,0	476,0	-2,7	4,1
Construcción	268,1	277,5	272,0	227,3	5,9	200,9	253,8	2,0	-16,4
Comercio	915,9	864,7	814,2	802,1	3,3	750,9	853,3	-0,4	-1,5
Transportes y Comunicaciones	394,6	415,7	417,6	419,2	4,4	383,1	455,3	0,8	0,4
Otros Servicios 1/	1 386,9	1 335,3	1 317,9	1 358,8	2,5	1 291,1	1 426,5	0,8	3,1
Rural	**1 274,8**	**1 255,2**	**1 239,3**	**1 171,0**	**1,9**	**1 126,3**	**1 215,8**	**-3,4**	**-5,5**
Agricultura/Pesca/Minería	860,9	851,3	880,0	812,3	2,4	774,2	850,4	-3,8	-7,7
Manufactura	71,8	56,7	53,2	54,2	7,9	45,8	62,5	-4,8	1,9
Construcción	53,0	65,4	55,8	58,4	7,3	50,1	66,7	5,3	4,6
Comercio	99,0	94,9	85,2	78,5	5,6	69,9	87,1	-3,9	-7,9
Transportes y Comunicaciones	43,0	43,9	42,4	45,6	8,4	38,1	53,1	-2,0	7,5
Otros Servicios 1/	147,1	143,0	122,7	122,1	4,9	110,3	133,9	-2,8	-0,5
Región natural									
Costa	**2 634,2**	**2 537,0**	**2 515,7**	**2 569,3**	**2,6**	**2 439,3**	**2 699,3**	**-0,2**	**2,1**
Agricultura/Pesca/Minería	216,0	197,0	223,8	219,4	6,4	191,9	247,0	-1,3	-2,0
Manufactura	361,8	333,2	323,1	354,1	5,7	314,4	393,8	-2,4	9,6
Construcción	182,5	187,4	187,6	152,0	7,8	128,8	175,2	0,5	-19,0
Comercio	634,2	599,6	549,8	554,8	4,3	507,5	602,1	-0,8	0,9
Transportes y Comunicaciones	278,1	282,4	304,8	305,8	5,5	273,1	338,6	0,7	0,4
Otros Servicios 1/	961,6	937,3	926,6	983,2	3,3	919,5	1 046,9	0,9	6,1
Sierra	**1 675,9**	**1 640,8**	**1 628,8**	**1 509,3**	**2,8**	**1 426,1**	**1 592,4**	**-1,8**	**-7,3**
Agricultura/Pesca/Minería	664,7	667,5	702,6	633,6	3,4	591,3	675,9	-3,4	-9,8
Manufactura	131,0	117,9	118,8	106,7	7,6	90,8	122,5	-3,8	-10,2
Construcción	101,6	118,5	104,2	103,1	7,3	88,4	117,8	7,1	-1,1
Comercio	261,6	233,3	231,4	213,2	5,4	190,8	235,6	-1,0	-7,9
Transportes y Comunicaciones	108,6	123,1	104,0	102,8	8,1	86,4	119,2	0,0	-1,2
Otros Servicios 1/	408,3	380,6	367,8	349,9	4,7	317,6	382,2	-0,8	-4,9
Selva	**653,2**	**677,3**	**635,4**	**646,8**	**4,0**	**596,7**	**697,0**	**-1,0**	**1,8**
Agricultura/Pesca/Minería	242,7	264,8	255,3	271,7	5,5	242,2	301,3	-2,0	6,5
Manufactura	39,5	34,5	28,6	27,9	10,6	22,1	33,7	-5,9	-2,2
Construcción	37,0	36,9	36,0	30,7	10,3	24,5	36,8	1,9	-14,8
Comercio	119,0	126,6	118,1	112,6	6,7	97,8	127,4	-0,2	-4,7
Transportes y Comunicaciones	50,9	54,2	51,2	56,2	8,2	47,1	65,2	0,0	9,8
Otros Servicios 1/	164,0	160,3	146,3	147,8	6,2	129,9	165,7	0,6	1,0

1/ Otros Servicios lo componen las ramas de actividad de electricidad, gas y agua, intermediación financiera, actividades de servicios sociales y de salud, otras activ. de serv. Comunitarias, sociales y personales y hogares privados con servicio doméstico.
Fuente: Instituto Nacional de Estadística e Informática - Encuesta Nacional de Hogares.

CUADRO Nº 6.31

PERÚ: POBLACIÓN ECONÓMICAMENTE ACTIVA OCUPADA DE 14 A 29 AÑOS, SEGÚN CATEGORÍA DE OCUPACIÓN, ÁREA DE RESIDENCIA Y REGIÓN NATURAL, 2007 - 2016

(Miles de personas)

Categoría de ocupación / Área de residencia/ Región natural	2007	2008	2009	2010	2011	2012	2013	2014	2015	2016	Tasa de crecimiento promedio anual (%) 2007 - 2016	Variación porcentual (%) 2016/2015
Total	**4 946,7**	**5 061,0**	**5 103,8**	**5 018,2**	**4 981,0**	**5 003,0**	**4 963,3**	**4 855,1**	**4 779,8**	**4 725,4**	**-0,5**	**-1,1**
Independiente 1/	1 106,9	1 116,9	1 148,6	1 140,9	1 045,7	1 039,5	967,6	943,7	935,5	962,2	-1,5	2,9
Dependiente 2/	2 409,0	2 578,3	2 620,4	2 635,9	2 712,8	2 813,0	2 919,2	2 869,5	2 858,9	2 798,7	1,7	-2,1
Trabajador Familiar No Remunerado	1 132,1	1 084,8	1 057,7	1 003,8	1 021,3	950,7	927,3	899,7	855,4	842,4	-3,2	-1,5
Otro	298,7	281,1	277,2	237,6	201,2	199,8	149,2	142,1	130,0	122,1	-9,5	-6,1
Área de residencia												
Urbana	**3 370,8**	**3 521,4**	**3 588,3**	**3 564,0**	**3 602,8**	**3 650,9**	**3 688,5**	**3 599,9**	**3 540,5**	**3 554,4**	**0,6**	**0,4**
Independiente 1/	750,2	784,1	821,7	829,6	772,7	774,7	717,9	716,4	678,1	704,9	-0,7	4,0
Dependiente 2/	1 945,4	2 117,0	2 148,8	2 153,2	2 270,5	2 326,0	2 471,5	2 397,1	2 416,9	2 376,7	2,2	-1,7
Trabajador Familiar No Remunerado	429,2	389,9	389,4	388,6	395,5	392,2	381,1	372,5	337,7	372,1	-1,6	10,2
Otro	246,1	230,4	228,4	192,7	164,2	157,9	118,0	113,9	107,8	100,7	-9,5	-6,6
Rural	**1 575,8**	**1 539,6**	**1 515,5**	**1 454,2**	**1 378,1**	**1 352,2**	**1 274,8**	**1 255,2**	**1 239,3**	**1 171,0**	**-3,2**	**-5,5**
Independiente 1/	356,7	332,7	326,9	311,3	273,0	264,8	249,7	227,3	257,4	257,3	-3,6	0,0
Dependiente 2/	463,6	461,3	471,6	482,7	442,3	487,0	447,7	472,4	442,1	421,9	-1,0	-4,6
Trabajador Familiar No Remunerado	702,9	694,8	668,3	615,3	625,9	558,5	546,2	527,2	517,7	470,4	-4,4	-9,1
Otro	52,6	50,7	48,7	44,9	37,0	41,9	31,2	28,2	22,2	21,4	-9,5	-3,5
Región natural												
Costa	2 533,8	2 611,6	2 658,5	2 604,7	2 601,5	2 665,4	2 634,2	2 537,0	2 515,7	2 569,3	**0,2**	**2,1**
Independiente 1/	521,1	543,9	578,9	579,7	516,4	518,8	467,8	479,4	447,5	487,4	-0,7	8,9
Dependiente 2/	1 572,2	1 677,9	1 681,2	1 643,9	1 732,2	1 788,7	1 866,3	1 790,4	1 816,3	1 820,9	1,6	0,3
Trabajador Familiar No Remunerado	257,9	219,1	233,1	232,8	226,8	237,4	215,1	187,8	176,9	183,4	-3,7	3,7
Otro	182,6	170,7	165,4	148,3	126,0	120,5	84,9	79,4	75,1	77,5	-9,1	3,2
Sierra	1 697,9	1 746,6	1 734,9	1 694,0	1 687,4	1 644,9	1 675,9	1 640,8	1 628,8	1 509,3	**-1,3**	**-7,3**
Independiente 1/	377,9	370,9	351,8	353,0	330,2	326,9	327,0	294,1	324,6	295,2	-2,7	-9,1
Dependiente 2/	586,2	629,3	676,5	701,6	706,0	728,2	759,8	770,9	753,4	697,9	2,0	-7,4
Trabajador Familiar No Remunerado	655,7	667,5	622,7	581,6	599,6	534,0	544,5	534,1	515,3	488,3	-3,2	-5,2
Otro	78,2	78,8	83,8	57,8	51,6	55,9	44,6	41,7	35,4	27,9	-10,8	-21,3
Selva	715,0	702,8	710,4	719,5	692,1	692,7	653,2	677,3	635,4	646,8	**-1,1**	**1,8**
Independiente 1/	207,9	202,0	217,8	208,1	199,0	193,8	172,8	170,2	163,4	179,6	-1,6	9,9
Dependiente 2/	250,6	271,0	262,7	290,4	274,6	296,2	293,1	308,3	289,3	279,8	1,2	-3,3
Trabajador Familiar No Remunerado	218,5	198,1	201,9	189,4	195,0	179,3	167,7	177,8	163,2	170,7	-2,7	4,6
Otro	37,9	31,7	28,0	31,5	23,5	23,4	19,6	21,1	19,5	16,7	-8,7	-14,3

1/ Incluye Independiente y Empleador y Patrono.

2/ Incluye Empleado, obrero y trabajador del hogar.

Fuente: Instituto Nacional de Estadística e Informática - Encuesta Nacional de Hogares.

CUADRO Nº 6.32
PERÚ: POBLACIÓN ECONÓMICAMENTE ACTIVA OCUPADA DE 14 A 29 AÑOS POR PROMEDIO DE HORAS TRABAJADAS, SEGÚN SEXO, ÁREA DE RESIDENCIA Y REGIÓN NATURAL, 2007 - 2016
(Horas por semana)

Sexo / Área de residencia/Región natural	2007	2008	2009	2010	2011	2012	2013	2014	2015	2016
Total	**44**	**44**	**43**	**42**	**42**	**42**	**41**	**41**	**41**	**41**
Hombre	**46**	**46**	**45**	**44**	**44**	**43**	**43**	**43**	**43**	**43**
Mujer	**42**	**42**	**40**	**40**	**40**	**40**	**39**	**38**	**39**	**38**
Área de residencia										
Urbana	**46**	**46**	**45**	**44**	**44**	**44**	**43**	**43**	**43**	**43**
Hombre	48	48	48	46	46	45	45	45	45	45
Mujer	44	44	42	42	41	42	41	40	41	40
Rural	**39**	**39**	**39**	**38**	**37**	**37**	**36**	**36**	**36**	**36**
Hombre	41	41	40	40	39	39	38	38	38	38
Mujer	37	36	36	35	35	34	33	33	33	32
Región natural										
Costa	**47**	**47**	**45**	**44**	**45**	**44**	**44**	**44**	**44**	**43**
Hombre	49	50	48	47	47	45	46	46	46	46
Mujer	45	45	42	41	42	42	41	41	41	41
Sierra	**40**	**39**	**40**	**39**	**38**	**38**	**37**	**37**	**37**	**37**
Hombre	42	41	41	41	40	40	39	39	39	39
Mujer	38	37	38	37	36	37	34	35	35	34
Selva	**43**	**43**	**44**	**43**	**42**	**42**	**41**	**41**	**41**	**40**
Hombre	44	44	45	44	43	43	42	43	43	42
Mujer	42	42	42	40	40	39	39	38	38	38

Fuente: Instituto Nacional de Estadística e Informática - Encuesta Nacional de Hogares.

CUADRO Nº 6.33
PERÚ: POBLACIÓN OCUPADA DE 14 A 29 AÑOS POR EMPLEO FORMAL E INFORMAL, SEGÚN ÁREA DE RESIDENCIA Y REGIÓN NATURAL, 2012 - 2016
(Porcentaje)

Área de residencia/ Región natural	2012			2013			2014			2015			2016		
	Total	Empleo formal	Empleo informal	Total	Empleo formal	Empleo informal	Total	Empleo formal	Empleo informal	Total	Empleo formal	Empleo informal	Total	Empleo formal	Empleo informal
Total	**100,0**	**17,1**	**82,9**	**100,0**	**19,5**	**80,5**	**100,0**	**20,2**	**79,8**	**100,0**	**19,9**	**80,1**	**100,0**	**21,4**	**78,6**
Área de residencia															
Urbana	100,0	22,4	77,6	100,0	25,1	74,9	100,0	26,1	73,9	100,0	25,9	74,1	100,0	27,3	72,7
Rural	100,0	2,7	97,3	100,0	3,4	96,6	100,0	3,4	96,6	100,0	2,9	97,1	100,0	3,6	96,4
Región natural															
Costa	100,0	25,1	74,9	100,0	28,1	71,9	100,0	30,0	70,0	100,0	29,7	70,3	100,0	31,5	68,5
Sierra	100,0	8,0	92,0	100,0	10,3	89,7	100,0	10,0	90,0	100,0	9,1	90,9	100,0	9,8	90,2
Selva	100,0	7,8	92,2	100,0	8,4	91,6	100,0	8,6	91,4	100,0	8,6	91,4	100,0	8,6	91,4

Fuente: Instituto Nacional de Estadísitica e Informática-Encuesta Nacional de Hogares.

CUADRO Nº 6.34
PERÚ: POBLACIÓN DESEMPLEADA DE 14 A 29 AÑOS, SEGÚN SEXO Y ÁREA DE RESIDENCIA, 2007 - 2016

(Miles de personas)

Área de residencia / Sexo	2007	2008	2009	2010	2011	2012
Total	**476,4**	**464,4**	**430,9**	**438,6**	**438,6**	**413,4**
Área de residencia						
Urbana	453,8	433,3	408,6	414,8	411,4	387,3
Rural	22,5	31,1	22,4	23,8	27,3	26,1
Hombre	**261,0**	**236,2**	**242,3**	**227,4**	**235,1**	**201,3**
Área de residencia						
Urbana	247,0	219,0	231,2	214,1	219,2	186,8
Rural	14,0	17,1	11,1	13,3	15,9	14,5
Mujer	**215,3**	**228,2**	**188,6**	**211,2**	**203,6**	**212,0**
Área de residencia						
Urbana	206,8	214,3	177,4	200,7	192,2	200,5
Rural	8,5	13,9	11,2	10,5	11,4	11,5

Continúa…

CUADRO Nº 6.34
PERÚ: POBLACIÓN DESEMPLEADA DE 14 A 29 AÑOS, SEGÚN SEXO Y ÁREA DE RESIDENCIA, 2007 - 2016

(Miles de personas)

Conclusión.

Área de residencia / Sexo	2013	2014	2015	2016		Intervalo de confianza al 95%		Tasa de crecimiento promedio anual (%) 2007 - 2016	Variación porcentual (%) 2016/2015
				Abs.	C.V. (%)	Inferior	Superior		
Total	**411,4**	**413,2**	**360,1**	**441,2**	**2,8**	**417,0**	**465,3**	**-0,8**	**22,5**
Área de residencia									
Urbana	375,5	384,6	338,2	422,2	2,9	398,1	446,3	-0,8	24,8
Rural	35,8	28,6	21,9	19,0	5,8	16,8	21,1	-1,9	-13,3
Hombre	**203,6**	**225,8**	**200,5**	**233,1**	**4,5**	**212,6**	**253,5**	**-1,3**	**16,3**
Área de residencia									
Urbana	184,1	207,1	186,9	223,2	4,6	202,9	243,5	-1,1	19,4
Rural	19,5	18,7	13,5	9,9	11,9	7,5	12,2	-3,8	-27,2
Mujer	**207,8**	**187,4**	**159,6**	**208,1**	**4,8**	**188,4**	**227,8**	**-0,4**	**30,4**
Área de residencia									
Urbana	191,4	177,5	151,3	199,0	5,0	179,4	218,6	-0,4	31,5
Rural	16,3	9,9	8,3	9,1	12,8	6,8	11,4	0,8	9,4

Fuente: Instituto Nacional de Estadísitica e Informática-Encuesta Nacional de Hogares.

CUADRO Nº 6.35

PERÚ: ACCESO Y USO DE LA POBLACIÓN ECONÓMICAMENTE ACTIVA OCUPADA DE 18 A 29 AÑOS AL SISTEMA FINANCIERO, SEGÚN PRINCIPALES CARACTERÍSTICAS, 2015

(Porcentajes)

Principales características	Tiene cuenta de ahorro			Tiene tarjeta de crédito		Tiene tarjeta de débito		No hace uso del sistema financiero
	Total	Si	No	Si	No	Si	No	
Total	**100,0**	**26,9**	**73,1**	**8,4**	**91,6**	**28,7**	**71,3**	**62,7**
Sexo								
Hombre	100,0	24,9	75,1	8,4	91,6	27,6	72,4	64,8
Mujer	100,0	29,5	70,5	8,3	91,7	30,2	69,8	60,0
Grupos de edad								
18 a 24 años	100,0	21,9	78,1	5,2	94,8	24,1	75,9	69,3
25 a 29 años	100,0	33,0	67,0	12,2	87,8	34,3	65,7	54,8
Nivel educativo								
Primaria 1/	100,0	14,5	85,5	0,8	99,2	14,1	85,9	82,9
Secundaria	100,0	19,2	80,8	4,8	95,2	20,6	79,4	72,7
Superior no Univ.	100,0	35,9	64,1	11,5	88,5	37,2	62,8	51,3
Superior Univ.	100,0	43,1	56,9	17,8	82,2	47,5	52,5	39,4
Estado civil								
Unido 2/	100,0	26,7	73,3	7,9	92,1	27,3	72,7	64,8
Alguna vez unido 3/	100,0	30,7	69,3	5,9	94,1	33,1	66,9	58,9
Soltero	100,0	26,7	73,3	8,9	91,1	29,0	71,0	62,0
Categoría de ocupación								
Independiente 4/	100,0	18,5	81,5	5,6	94,4	15,0	85,0	76,3
Dependiente 5/	100,0	32,7	67,3	10,9	89,1	37,1	62,9	53,6
Trabajador Familiar no remunerado	100,0	13,7	86,3	1,1	98,9	12,9	87,1	83,1
Trabajador del hogar	100,0	15,2	84,8	2,9	97,1	9,3	90,7	81,7
Otro	100,0	22,4	77,6	2,8	97,2	14,1	85,9	73,1
Tamaño de empresa								
De 1 a 10 trabajadores	100,0	15,2	84,8	3,9	96,1	13,4	86,6	79,8
De 11 a 50 trabajadores	100,0	34,1	65,9	9,7	90,3	34,4	65,6	52,9
De 51 y más	100,0	54,6	45,4	19,3	80,7	66,6	33,4	21,7
Ramas de actividad								
Agricultura/Pesca/Minería	100,0	17,5	82,5	2,2	97,8	17,7	82,3	78,5
Manufactura	100,0	28,9	71,1	7,1	92,9	30,5	69,5	60,2
Construcción	100,0	21,6	78,4	7,5	92,5	20,4	79,6	70,0
Comercio	100,0	25,9	74,1	8,7	91,3	28,1	71,9	63,5
Transportes y Comunicaciones	100,0	20,2	79,8	9,3	90,7	23,7	76,3	68,7
Otros Servicios 6/	100,0	36,2	63,8	12,4	87,6	39,1	60,9	49,5
Informalidad								
Empleo Informal	100,0	16,7	83,3	3,5	96,5	15,8	84,2	77,4
Empleo Formal	100,0	60,2	39,8	24,4	75,6	70,9	29,1	14,7
Acceso a Internet								
Si	100,0	33,7	66,3	12,3	87,7	37,0	63,0	52,2
No	100,0	16,2	83,8	2,2	97,8	15,8	84,2	79,2

Continúa…

CUADRO Nº 6.35

PERÚ: ACCESO Y USO DE LA POBLACIÓN ECONÓMICAMENTE ACTIVA OCUPADA DE 18 A 29 AÑOS AL SISTEMA FINANCIERO, SEGÚN PRINCIPALES CARACTERÍSTICAS, 2015

(Porcentaje)

Conclusión.

Principales características	Tiene cuenta de ahorro			Tiene tarjeta de crédito		Tiene tarjeta de débito		No hace uso del sistema financiero
	Total	Si	No	Si	No	Si	No	
Niveles de Empleo								
Subempleo Visible	100,0	27,1	72,9	5,0	95,0	23,4	76,6	66,6
Subempleo Invisible	100,0	15,0	85,0	2,5	97,5	15,1	84,9	79,6
Empleo Adecuado	100,0	37,4	62,6	13,7	86,3	41,0	59,0	47,7
Quintiles de ingreso								
I Quintil	100,0	15,0	85,0	0,8	99,2	13,6	86,4	83,0
II Quintil	100,0	15,5	84,5	2,4	97,6	17,0	83,0	78,4
III Quintil	100,0	24,2	75,8	6,7	93,3	24,9	75,1	66,9
IV Quintil	100,0	29,5	70,5	9,4	90,6	32,2	67,8	57,0
V Quintil	100,0	46,2	53,8	20,2	79,8	50,8	49,2	35,2
Condición de pobreza								
Pobre	100,0	15,3	84,7	1,5	98,5	14,7	85,3	81,6
No pobre	100,0	39,4	70,6	9,8	90,2	31,7	68,3	58,7

1/ Incluye: sin nivel, inicial y primaria.

2/ Incluye: conviviente y casado(a)

3/ Incluye: separado(a), divorciado(a) y viudo(a).

4/ Incluye: Empleado y obrero.

5/ Incluye: Empleador o Patrono e independientes.

6/ Otros Servicios lo componen las ramas de actividad de electricidad, gas y agua, intermediación financiera, actividades de servicios sociales y de salud, otras activ. de serv. Comunitarias, sociales y personales y hogares privados con servicio doméstico.

Fuente: Instituto Nacional de Estadística e Informática- Encuesta Nacional de Hogares.

CUADRO Nº 6.36

PERÚ: ACCESO Y USO DE LA POBLACIÓN ECONÓMICAMENTE ACTIVA OCUPADA DE 18 A 29 AÑOS AL SISTEMA FINANCIERO, SEGÚN PRINCIPALES CARACTERÍSTICAS, 2016

(Porcentaje)

Principales características	Tiene cuenta de ahorro			Tiene tarjeta de crédito		Tiene tarjeta de débito		No hace uso del sistema financiero
	Total	Si	No	Si	No	Si	No	
Total	**100,0**	**32,8**	**67,2**	**8,8**	**91,2**	**32,4**	**67,6**	**59,9**
Sexo	100,0	30,6	69,4	8,4	91,6	31,0	69,0	62,1
Hombre	100,0	35,5	64,5	9,2	90,8	34,3	65,7	57,0
Mujer								
Grupos de edad								
18 a 24 años	100,0	26,9	73,1	5,4	94,6	26,7	73,3	66,8
25 a 29 años	100,0	39,7	60,3	12,7	87,3	39,2	60,8	51,7
Nivel educativo								
Primaria 1/	100,0	18,4	81,6	1,5	98,5	16,0	84,0	79,7
Secundaria	100,0	21,2	78,8	4,4	95,6	20,7	79,3	73,2
Superior no Univ.	100,0	43,9	56,1	11,6	88,4	44,9	55,1	46,2
Superior Univ.	100,0	52,5	47,5	18,2	81,8	52,3	47,7	36,4
Estado civil								
Unido 2/	100,0	31,3	68,7	7,1	92,9	28,9	71,1	63,0
Alguna vez unido 3/	100,0	38,5	61,5	9,9	90,1	38,9	61,1	53,7
Soltero	100,0	33,0	67,0	9,5	90,5	33,6	66,4	58,9
Categoría de ocupación								
Independiente 4/	100,0	21,5	78,5	5,5	94,5	17,7	82,3	73,8
Dependiente 5/	100,0	40,5	59,5	11,5	88,5	42,0	58,0	50,2
Trabajador Familiar no remunerado	100,0	15,1	84,9	1,3	98,7	12,8	87,2	82,1
Trabajador del hogar	100,0	20,2	79,8	2,7	97,3	13,0	87,0	77,8
Otro	100,0	15,4	84,6	0,0	100,0	12,7	87,3	84,6
Tamaño de empresa								
De 1 a 10 trabajadores	100,0	18,3	81,7	3,9	96,1	15,3	84,7	77,6
De 11 a 50 trabajadores	100,0	40,9	59,1	13,0	87,0	41,6	58,4	47,5
De 51 y más	100,0	66,8	33,2	19,5	80,5	73,0	27,0	18,9
Ramas de actividad								
Agricultura/Pesca/Minería	100,0	19,3	80,7	2,4	97,6	17,7	82,3	77,9
Manufactura	100,0	33,4	66,6	9,4	90,6	31,7	68,3	58,7
Construcción	100,0	24,9	75,1	8,4	91,6	22,7	77,3	70,6
Comercio	100,0	31,9	68,1	8,9	91,1	29,2	70,8	60,5
Transportes y Comunicaciones	100,0	26,2	73,8	8,1	91,9	26,7	73,3	66,3
Otros Servicios 6/	100,0	44,5	55,5	12,4	87,6	46,7	53,3	45,2
Informalidad								
Empleo Informal	100,0	20,6	79,4	4,0	96,0	18,4	81,6	74,4
Empleo Formal	100,0	69,6	30,4	23,1	76,9	74,9	25,1	16,0
Acceso a Internet								
Si	100,0	39,6	60,4	11,6	88,4	39,9	60,1	51,0
No	100,0	17,3	82,7	2,3	97,7	15,5	84,5	80,0

Continúa…

CUADRO Nº 6.36

PERÚ: ACCESO Y USO DE LA POBLACIÓN ECONÓMICAMENTE ACTIVA OCUPADA DE 18 A 29 AÑOS AL SISTEMA FINANCIERO, SEGÚN PRINCIPALES CARACTERÍSTICAS, 2016

(Porcentaje)

Conclusión.

Principales características	Tiene cuenta de ahorro			Tiene tarjeta de crédito		Tiene tarjeta de débito		No hace uso del sistema financiero
	Total	Si	No	Si	No	Si	No	
Niveles de Empleo								
Subempleo Visible	100,0	23,6	76,4	6,3	93,7	22,9	77,1	69,3
Subempleo Invisible	100,0	18,2	81,8	2,7	97,3	15,7	84,3	78,1
Empleo Adecuado	100,0	45,9	54,1	14,1	85,9	47,5	52,5	43,6
Quintiles de ingreso								
I Quintil	100,0	14,1	85,9	1,0	99,0	12,9	87,1	83,6
II Quintil	100,0	20,0	80,0	3,4	96,6	19,3	80,7	75,8
III Quintil	100,0	26,9	73,1	5,6	94,4	25,9	74,1	66,9
IV Quintil	100,0	39,2	60,8	10,1	89,9	39,8	60,2	51,5
V Quintil	100,0	56,1	43,9	20,5	79,5	56,4	43,6	31,3
Condición de pobreza								
Pobre	100,0	15,3	84,7	1,5	98,5	14,7	85,3	81,6
No pobre	100,0	29,4	70,6	9,8	90,2	31,7	68,3	58,7

1/ Incluye: sin nivel, inicial y primaria.

2/ Incluye: conviviente y casado(a)

3/ Incluye: separado(a), divorciado(a) y viudo(a).

4/ Incluye: Empleado y obrero.

5/ Incluye: Empleador o Patrono e independientes.

6/ Otros Servicios lo componen las ramas de actividad de electricidad, gas y agua, intermediación financiera, actividades de servicios sociales y de salud, otras activ. de serv. Comunitarias, sociales y personales y hogares privados con servicio doméstico.

Fuente: Instituto Nacional de Estadística e Informática- Encuesta Nacional de Hogares.

ANEXO 7

Características de la Población Ocupada en Empleo Informal

CUADRO Nº 7.1

PERÚ: POBLACIÓN OCUPADA POR EMPLEO FORMAL E INFORMAL, SEGÚN ÁREA DE RESIDENCIA, REGIÓN NATURAL Y DEPARTAMENTO, 2008 - 2016

(Miles de personas)

Área de residencia/Región natural/Departamento	2008			2009			2010			2011		
	Total	Empleo formal	Empleo informal	Total	Empleo formal	Empleo informal	Total	Empleo formal	Empleo informal	Total	Empleo formal	Empleo informal
Total	**14 459,6**	**3 012,7**	**11 446,9**	**14 762,4**	**3 359,2**	**11 403,2**	**15 092,5**	**3 454,9**	**11 637,6**	**15 307,4**	**3 817,1**	**11 490,3**
Área de residencia												
Urbana	10 303,6	2 869,1	7 434,5	10 583,4	3 205,2	7 378,2	10 979,9	3 295,9	7 684,0	11 248,7	3 658,1	7 590,7
Rural	4 156,0	143,6	4 012,4	4 179,1	154,0	4 025,0	4 112,6	159,0	3 953,6	4 058,7	159,0	3 899,7
Región natural												
Costa	7 651,3	2 153,0	5 498,3	7 855,3	2 427,3	5 428,0	8 100,0	2 470,3	5 629,7	8 195,1	2 752,4	5 442,7
Sierra	4 917,7	625,3	4 292,4	4 995,4	688,6	4 306,8	5 028,8	721,0	4 307,7	5 109,6	788,4	4 321,2
Selva	1 890,6	234,4	1 656,2	1 911,8	243,4	1 668,4	1 963,7	263,6	1 700,2	2 002,6	276,2	1 726,4
Departamento												
Amazonas	215,2	20,6	194,5	220,4	21,8	198,6	226,1	22,9	203,3	229,6	23,8	205,8
Áncash	574,0	82,9	491,1	565,1	84,5	480,6	573,3	101,7	471,6	573,0	103,4	469,6
Apurímac	233,7	22,4	211,3	226,8	21,1	205,7	231,1	23,4	207,8	238,1	25,6	212,5
Arequipa	589,0	163,4	425,6	597,7	182,6	415,1	616,3	195,6	420,7	635,1	196,7	438,4
Ayacucho	322,1	25,5	296,5	316,8	28,9	287,9	320,6	31,9	288,7	332,8	36,4	296,4
Cajamarca	824,2	67,7	756,5	817,1	81,9	735,2	801,8	88,9	712,9	803,7	103,6	700,1
Callao	444,1	153,4	290,6	468,7	197,8	270,9	480,0	188,9	291,1	482,3	188,1	294,2
Cusco	684,5	88,5	596,1	701,9	103,3	598,6	692,8	94,4	598,4	715,5	118,3	597,2
Huancavelica	229,6	15,6	213,9	233,3	18,9	214,4	232,4	21,6	210,8	241,6	19,9	221,6
Huánuco	411,8	34,5	377,3	422,0	40,0	382,0	424,1	43,1	381,0	429,2	51,3	378,0
Ica	358,8	105,2	253,6	367,5	116,3	251,2	377,7	120,8	256,9	389,6	127,5	262,0
Junín	641,9	106,4	535,4	642,5	103,9	538,6	656,3	94,4	561,9	675,3	114,3	561,0
La Libertad	807,7	143,1	664,6	864,3	160,9	703,4	889,7	177,7	712,0	876,8	189,6	687,2
Lambayeque	575,0	91,1	483,9	606,1	90,1	516,0	614,2	93,0	521,2	610,5	100,3	510,2
Provincia de Lima 1/	3 958,1	1 329,5	2 628,6	4 023,7	1 489,5	2 534,2	4 179,4	1 517,4	2 662,0	4 260,8	1 732,6	2 528,2
Región Lima 2/	437,3	88,2	349,2	446,1	88,6	357,5	435,4	92,7	342,7	457,8	127,0	330,8
Loreto	441,7	77,0	364,7	448,1	68,6	379,5	455,6	77,8	377,8	462,3	74,3	388,0
Madre de Dios	64,5	13,0	51,5	66,9	16,3	50,6	69,3	14,5	54,8	68,7	14,3	54,4
Moquegua	87,2	28,1	59,1	90,2	31,7	58,5	94,9	34,7	60,1	93,9	30,5	63,4
Pasco	127,2	27,2	100,1	148,4	29,8	118,6	149,0	32,9	116,1	149,0	30,4	118,6
Piura	811,9	113,7	698,2	848,0	141,4	706,6	859,3	126,8	732,5	842,8	149,9	692,9
Puno	717,2	66,0	651,3	736,2	77,1	659,0	759,2	77,2	682,0	765,1	76,7	688,5
San Martín	392,1	52,8	339,3	390,3	55,1	335,2	418,3	64,2	354,1	429,4	58,8	370,5
Tacna	164,5	45,5	119,0	157,2	47,1	110,1	166,9	56,7	110,2	169,8	49,1	120,7
Tumbes	114,7	18,2	96,4	116,1	23,9	92,2	120,2	22,4	97,9	121,6	24,8	96,8
Ucayali	231,7	33,1	198,6	241,1	38,2	202,8	248,8	39,6	209,3	253,1	49,8	203,3

Continúa...

CUADRO Nº 7.1

PERÚ: POBLACIÓN OCUPADA POR EMPLEO FORMAL E INFORMAL, SEGÚN ÁREA DE RESIDENCIA, REGIÓN NATURAL Y DEPARTAMENTO, 2008 - 2016

(Miles de personas)

Área de residencia/Región natural/Departamento	2012			2013			2014			2015		
	Total	Empleo formal	Empleo informal	Total	Empleo formal	Empleo informal	Total	Empleo formal	Empleo informal	Total	Empleo formal	Empleo informal
Total	**15 542,7**	**3 992,2**	**11 550,6**	**15 682,9**	**4 117,7**	**11 565,1**	**15 796,8**	**4 290,9**	**11 505,9**	**15919,2**	**4274,2**	**11645,0**
Área de residencia												
Urbana	11 548,2	3 829,1	7 719,1	11 753,6	3 936,7	7 816,9	11 872,4	4 100,8	7 771,7	12035,1	4109,4	7925,7
Rural	3 994,5	163,0	3 831,5	3 929,3	181,0	3 748,3	3 924,4	190,1	3 734,3	3884,2	164,9	3719,3
Región natural												
Costa	8 433,1	2 878,9	5 554,2	8 469,4	2 948,4	5 520,9	8 487,4	3 130,7	5 356,7	8583,1	3129,6	5453,4
Sierra	5 082,1	802,3	4 279,8	5 174,9	855,4	4 319,4	5 242,2	841,8	4 400,3	5290,0	816,1	4473,8
Selva	2 027,6	311,0	1 716,6	2 038,6	313,9	1 724,7	2 067,2	318,3	1 748,9	2046,2	328,5	1717,8
Departamento												
Amazonas	221,6	28,3	193,4	226,2	28,1	198,1	223,7	27,7	196,0	226,4	29,1	197,3
Áncash	584,3	116,2	468,1	583,8	119,6	464,2	608,6	123,6	485,0	608,8	109,7	499,2
Apurímac	240,7	14,0	226,8	250,9	28,1	222,8	252,5	32,5	219,9	263,8	30,8	233,0
Arequipa	628,9	207,7	421,2	661,8	229,9	431,9	669,3	217,5	451,8	666,0	218,5	447,5
Ayacucho	320,9	38,0	282,9	340,4	38,4	302,0	354,3	38,1	316,2	351,0	36,2	314,8
Cajamarca	768,1	96,5	671,6	791,9	86,3	705,6	795,9	95,7	700,2	801,4	84,4	717,1
Callao	487,5	198,6	288,8	504,1	217,2	286,9	504,2	230,7	273,5	512,1	237,1	275,0
Cusco	734,7	130,6	604,0	726,3	143,6	582,8	732,9	134,8	598,2	752,9	128,0	624,8
Huancavelica	249,5	21,0	228,5	249,9	25,8	224,1	259,2	22,3	236,8	256,1	24,8	231,3
Huánuco	431,2	58,8	372,4	439,0	61,9	377,1	451,0	61,8	389,1	458,6	59,6	399,0
Ica	394,2	130,7	263,5	404,4	148,3	256,1	404,5	147,3	257,1	389,7	148,5	241,2
Junín	678,4	113,8	564,6	679,2	119,8	559,3	685,5	117,6	567,9	698,1	120,6	577,5
La Libertad	911,2	214,2	697,0	897,2	209,5	687,7	911,9	230,0	681,8	918,7	211,2	707,5
Lambayeque	616,3	121,4	494,9	617,6	128,4	489,2	602,9	125,6	477,3	615,7	140,7	474,9
Provincia de Lima 1/	4 397,2	1 761,4	2 635,8	4 381,2	1 795,2	2 586,0	4 365,2	1 961,9	2 403,3	4451,0	1954,1	2496,9
Región Lima 2/	470,2	126,7	343,4	465,8	122,1	343,7	462,9	110,5	352,3	474,7	118,6	356,1
Loreto	485,4	84,7	400,7	499,3	84,2	415,1	493,5	89,3	404,2	495,3	89,8	405,5
Madre de Dios	72,3	18,3	54,0	75,0	19,0	56,0	75,9	18,4	57,5	79,0	18,9	60,1
Moquegua	98,3	35,5	62,8	100,6	34,0	66,6	100,2	33,1	67,1	99,7	34,9	64,7
Pasco	152,1	31,2	120,9	153,4	31,0	122,4	151,5	30,7	120,7	152,8	28,5	124,3
Piura	867,6	165,3	702,3	869,4	163,7	705,6	890,1	158,1	732,1	887,5	165,0	722,6
Puno	765,2	74,1	691,1	781,0	86,5	694,5	795,7	89,3	706,5	775,9	83,2	692,6
San Martín	415,9	75,2	340,7	429,1	68,0	361,1	430,8	62,6	368,2	418,9	70,1	348,8
Tacna	169,6	52,9	116,7	172,5	53,3	119,3	178,0	51,4	126,6	173,3	49,1	124,2
Tumbes	123,2	26,9	96,4	123,6	26,7	96,9	125,1	28,1	96,9	124,7	27,1	97,6
Ucayali	258,2	50,1	208,1	259,3	49,1	210,2	271,6	52,1	219,6	267,2	55,7	211,5

Continúa...

CUADRO Nº 7.1

PERÚ: POBLACIÓN OCUPADA POR EMPLEO FORMAL E INFORMAL, SEGÚN ÁREA DE RESIDENCIA, REGIÓN NATURAL Y DEPARTAMENTO, 2008 - 2016

(Miles de personas)

Conclusión.

Área de residencia/Región natural/Departamento	2016					Intervalo de confianza al 95% Empleo formal		Intervalo de confianza al 95% de Empleo Informal		Tasa de crecimiento promedio anual (%) 2008 - 2015		Variación porcentual 2016/2015	
	Total	Empleo formal	C.V. (%)	Empleo informal	C.V. (%)	Inferior	Superior	Inferior	Superior	Empleo formal	Empleo informal	Empleo formal	Empleo informal
Total	**16 197,1**	**4 539,8**	**1,7**	**11 657,3**	**1,2**	**4 387,0**	**4 692,5**	**11 385,9**	**11 928,8**	**5,3**	**0,2**	**6,2**	**0,1**
Área de residencia													
Urbana	12 389,5	4 360,5	1,8	8 029,1	1,6	4 208,9	4 512,1	7 776,2	8 282,0	5,4	1,0	6,1	1,3
Rural	3 807,6	179,3	5,4	3 628,2	1,4	160,5	198,2	3 529,6	3 726,9	2,8	- 1,3	8,8	- 2,5
Región natural													
Costa	8 841,9	3 344,6	2,3	5 497,4	2,3	3 191,9	3 497,3	5 253,0	5 741,8	5,7	0,0	6,9	0,8
Sierra	5 253,5	871,9	4,0	4 381,6	2,3	802,7	941,1	4 184,8	4 578,3	4,2	0,3	6,8	- 2,1
Selva	2 101,7	323,3	5,4	1 778,4	3,5	289,1	357,5	1 654,8	1 902,1	4,1	0,9	- 1,6	3,5
Departamento													
Amazonas	232,7	31,2	12,7	201,5	8,2	23,5	39,0	168,9	234,0	5,3	0,4	7,3	2,1
Áncash	612,0	118,0	10,7	493,9	7,8	93,3	142,8	418,6	569,3	4,5	0,1	7,6	- 1,1
Apurímac	257,1	24,8	18,5	232,3	9,9	15,8	33,8	187,4	277,2	1,3	1,2	- 19,7	- 0,3
Arequipa	657,2	214,4	9,2	442,8	7,3	175,9	252,9	379,6	506,0	3,5	0,5	- 1,9	- 1,0
Ayacucho	353,2	43,8	14,7	309,4	8,5	31,2	56,5	257,9	360,9	7,0	0,5	21,1	- 1,7
Cajamarca	825,6	97,5	11,4	728,1	7,1	75,7	119,3	626,5	829,7	4,7	- 0,5	15,6	1,5
Callao	529,0	230,4	8,5	298,6	8,7	192,1	268,7	247,5	349,7	5,2	0,3	- 2,8	8,6
Cusco	736,7	130,1	12,9	606,6	8,4	97,1	163,0	507,2	706,0	4,9	0,2	1,6	- 2,9
Huancavelica	258,9	23,6	19,7	235,4	8,9	14,5	32,7	194,2	276,5	5,3	1,2	- 4,9	1,8
Huánuco	452,7	58,7	13,0	394,0	7,9	43,8	73,7	332,7	455,3	6,9	0,5	- 1,5	- 1,3
Ica	411,4	152,2	9,7	259,2	8,6	123,2	181,3	215,3	303,1	4,7	0,3	2,5	7,5
Junín	705,1	128,1	11,2	577,0	7,9	99,9	156,3	487,7	666,4	2,3	0,9	6,2	- 0,1
La Libertad	945,9	260,7	9,7	685,1	7,0	211,2	310,3	590,5	779,8	7,8	0,4	23,5	- 3,2
Lambayeque	634,0	155,4	9,3	478,5	7,7	127,2	183,6	406,5	550,6	6,9	- 0,1	10,4	0,8
Provincia de Lima 1/	4 560,9	2 111,9	3,7	2 449,0	4,4	1 957,6	2 266,2	2 238,9	2 659,1	6,0	- 0,9	8,1	- 1,9
Región Lima 2/	486,9	114,4	8,7	372,4	7,2	94,8	134,1	319,9	424,9	3,3	0,8	- 3,5	4,6
Loreto	500,1	83,5	10,7	416,5	7,5	65,9	101,1	355,3	477,8	1,0	1,7	- 7,0	2,7
Madre de Dios	77,8	17,0	16,5	60,9	12,0	11,5	22,4	46,5	75,3	3,4	2,1	- 10,4	1,3
Moquegua	101,5	34,9	8,6	66,5	8,8	29,1	40,8	55,0	78,0	2,7	1,5	0,0	2,8
Pasco	160,2	31,4	13,4	128,8	10,2	23,1	39,6	103,0	154,7	1,8	3,2	10,1	3,6
Piura	894,6	168,2	8,5	726,4	7,3	140,1	196,3	622,6	830,2	5,0	0,5	2,0	0,5
Puno	770,9	113,3	13,7	657,6	8,6	82,8	143,8	546,9	768,2	7,0	0,1	36,2	- 5,1
San Martín	446,5	66,1	11,2	380,4	8,6	51,6	80,6	316,4	444,4	2,8	1,4	- 5,7	9,1
Tacna	182,5	47,6	9,3	134,9	7,8	38,9	56,2	114,4	155,4	0,5	1,6	- 3,1	8,7
Tumbes	128,9	24,7	11,8	104,2	10,1	19,0	30,4	83,6	124,9	3,8	1,0	- 9,0	6,8
Ucayali	275,0	57,8	10,7	217,2	8,6	45,7	69,9	180,5	254,0	7,2	1,1	3,7	2,7

1/ Comprende los 43 distritos que conforman la provincia de Lima.

2/ Comprende las provincias de: Barranca, Cajatambo, Canta, Cañete, Huaral, Huarochiri, Huaura, Oyón y Yauyos.

Fuente: Instituto Nacional de Estadística e Informática - Encuesta Nacional de Hogares.

CUADRO Nº 7.2

PERÚ: POBLACIÓN OCUPADA POR EMPLEO FORMAL E INFORMAL, SEGÚN ÁREA DE RESIDENCIA, REGIÓN NATURAL Y DEPARTAMENTO, 2008 - 2016

(Porcentaje)

Área de residencia/Región natural/Departamento	2008			2009			2010		
	Total	Empleo formal	Empleo informal	Total	Empleo formal	Empleo informal	Total	Empleo formal	Empleo informal
Total	**100,0**	**20,8**	**79,2**	**100,0**	**22,8**	**77,2**	**100,0**	**22,9**	**77,1**
Área de residencia									
Urbana	100,0	27,8	72,2	100,0	30,3	69,7	100,0	30,0	70,0
Rural	100,0	3,5	96,5	100,0	3,7	96,3	100,0	3,9	96,1
Región natural									
Costa	100,0	28,1	71,9	100,0	30,9	69,1	100,0	30,5	69,5
Sierra	100,0	12,7	87,3	100,0	13,8	86,2	100,0	14,3	85,7
Selva	100,0	12,4	87,6	100,0	12,7	87,3	100,0	13,4	86,6
Departamento									
Amazonas	100,0	9,6	90,4	100,0	9,9	90,1	100,0	10,1	89,9
Áncash	100,0	14,4	85,6	100,0	14,9	85,1	100,0	17,7	82,3
Apurímac	100,0	9,6	90,4	100,0	9,3	90,7	100,0	10,1	89,9
Arequipa	100,0	27,7	72,3	100,0	30,6	69,4	100,0	31,7	68,3
Ayacucho	100,0	7,9	92,1	100,0	9,1	90,9	100,0	10,0	90,0
Cajamarca	100,0	8,2	91,8	100,0	10,0	90,0	100,0	11,1	88,9
Callao	100,0	34,5	65,5	100,0	42,2	57,8	100,0	39,4	60,6
Cusco	100,0	12,9	87,1	100,0	14,7	85,3	100,0	13,6	86,4
Huancavelica	100,0	6,8	93,2	100,0	8,1	91,9	100,0	9,3	90,7
Huánuco	100,0	8,4	91,6	100,0	9,5	90,5	100,0	10,2	89,8
Ica	100,0	29,3	70,7	100,0	31,7	68,3	100,0	32,0	68,0
Junín	100,0	16,6	83,4	100,0	16,2	83,8	100,0	14,4	85,6
La Libertad	100,0	17,7	82,3	100,0	18,6	81,4	100,0	20,0	80,0
Lambayeque	100,0	15,8	84,2	100,0	14,9	85,1	100,0	15,1	84,9
Provincia de Lima 1/	100,0	33,6	66,4	100,0	37,0	63,0	100,0	36,3	63,7
Región Lima 2/	100,0	20,2	79,8	100,0	19,9	80,1	100,0	21,3	78,7
Loreto	100,0	17,4	82,6	100,0	15,3	84,7	100,0	17,1	82,9
Madre de Dios	100,0	20,1	79,9	100,0	24,3	75,7	100,0	20,9	79,1
Moquegua	100,0	32,2	67,8	100,0	35,1	64,9	100,0	36,6	63,4
Pasco	100,0	21,3	78,7	100,0	20,1	79,9	100,0	22,1	77,9
Piura	100,0	14,0	86,0	100,0	16,7	83,3	100,0	14,8	85,2
Puno	100,0	9,2	90,8	100,0	10,5	89,5	100,0	10,2	89,8
San Martín	100,0	13,5	86,5	100,0	14,1	85,9	100,0	15,3	84,7
Tacna	100,0	27,7	72,3	100,0	30,0	70,0	100,0	34,0	66,0
Tumbes	100,0	15,9	84,1	100,0	20,6	79,4	100,0	18,6	81,4
Ucayali	100,0	14,3	85,7	100,0	15,9	84,1	100,0	15,9	84,1

Continúa...

CUADRO Nº 7.2

PERÚ: POBLACIÓN OCUPADA POR EMPLEO FORMAL E INFORMAL, SEGÚN ÁREA DE RESIDENCIA, REGIÓN NATURAL Y DEPARTAMENTO, 2008 - 2016

(Porcentaje)

Área de residencia/Región natural/Departamento	2011			2012			2013		
	Total	Empleo formal	Empleo informal	Total	Empleo formal	Empleo informal	Total	Empleo formal	Empleo informal
Total	**100,0**	**24,9**	**75,1**	**100,0**	**25,7**	**74,3**	**100,0**	**26,3**	**73,7**
Área de residencia									
Urbana	100,0	32,5	67,5	100,0	33,2	66,8	100,0	33,5	66,5
Rural	100,0	3,9	96,1	100,0	4,1	95,9	100,0	4,6	95,4
Región natural									
Costa	100,0	33,6	66,4	100,0	34,1	65,9	100,0	34,8	65,2
Sierra	100,0	15,4	84,6	100,0	15,8	84,2	100,0	16,5	83,5
Selva	100,0	13,8	86,2	100,0	15,3	84,7	100,0	15,4	84,6
Departamento									
Amazonas	100,0	10,4	89,6	100,0	12,8	87,2	100,0	12,4	87,6
Áncash	100,0	18,0	82,0	100,0	19,9	80,1	100,0	20,5	79,5
Apurímac	100,0	10,8	89,2	100,0	5,8	94,2	100,0	11,2	88,8
Arequipa	100,0	31,0	69,0	100,0	33,0	67,0	100,0	34,7	65,3
Ayacucho	100,0	11,0	89,0	100,0	11,8	88,2	100,0	11,3	88,7
Cajamarca	100,0	12,9	87,1	100,0	12,6	87,4	100,0	10,9	89,1
Callao	100,0	39,0	61,0	100,0	40,7	59,3	100,0	43,1	56,9
Cusco	100,0	16,5	83,5	100,0	17,8	82,2	100,0	19,8	80,2
Huancavelica	100,0	8,3	91,7	100,0	8,4	91,6	100,0	10,3	89,7
Huánuco	100,0	11,9	88,1	100,0	13,6	86,4	100,0	14,1	85,9
Ica	100,0	32,7	67,3	100,0	33,2	66,8	100,0	36,7	63,3
Junín	100,0	16,9	83,1	100,0	16,8	83,2	100,0	17,6	82,4
La Libertad	100,0	21,6	78,4	100,0	23,5	76,5	100,0	23,4	76,6
Lambayeque	100,0	16,4	83,6	100,0	19,7	80,3	100,0	20,8	79,2
Provincia de Lima 1/	100,0	40,7	59,3	100,0	40,1	59,9	100,0	41,0	59,0
Región Lima 2/	100,0	27,7	72,3	100,0	27,0	73,0	100,0	26,2	73,8
Loreto	100,0	16,1	83,9	100,0	17,4	82,6	100,0	16,9	83,1
Madre de Dios	100,0	20,8	79,2	100,0	25,3	74,7	100,0	25,3	74,7
Moquegua	100,0	32,5	67,5	100,0	36,2	63,8	100,0	33,8	66,2
Pasco	100,0	20,4	79,6	100,0	20,5	79,5	100,0	20,2	79,8
Piura	100,0	17,8	82,2	100,0	19,1	80,9	100,0	18,8	81,2
Puno	100,0	10,0	90,0	100,0	9,7	90,3	100,0	11,1	88,9
San Martín	100,0	13,7	86,3	100,0	18,1	81,9	100,0	15,9	84,1
Tacna	100,0	28,9	71,1	100,0	31,2	68,8	100,0	30,9	69,1
Tumbes	100,0	20,4	79,6	100,0	21,8	78,2	100,0	21,6	78,4
Ucayali	100,0	19,7	80,3	100,0	19,4	80,6	100,0	18,9	81,1

Continúa…

CUADRO Nº 7.2
PERÚ: POBLACIÓN OCUPADA POR EMPLEO FORMAL E INFORMAL, SEGÚN ÁREA DE RESIDENCIA, REGIÓN NATURAL Y DEPARTAMENTO, 2008 - 2016
(Porcentaje)

Conclusión.

Área de residencia/Región natural/Departamento	2014			2015			2016		
	Total	Empleo formal	Empleo informal	Total	Empleo formal	Empleo informal	Total	Empleo formal	Empleo informal
Total	**100,0**	**27,2**	**72,8**	**100,0**	**26,8**	**73,2**	**100,0**	**28,0**	**72,0**
Área de residencia									
Urbana	100,0	34,5	65,5	100,0	34,1	65,9	100,0	35,2	64,8
Rural	100,0	4,8	95,2	100,0	4,2	95,8	100,0	4,7	95,3
Región natural									
Costa	100,0	36,9	63,1	100,0	36,5	63,5	100,0	37,8	62,2
Sierra	100,0	16,1	83,9	100,0	15,4	84,6	100,0	16,6	83,4
Selva	100,0	15,4	84,6	100,0	16,1	83,9	100,0	15,4	84,6
Departamento									
Amazonas	100,0	12,4	87,6	100,0	12,8	87,2	100,0	13,4	86,6
Áncash	100,0	20,3	79,7	100,0	18,0	82,0	100,0	19,3	80,7
Apurímac	100,0	12,9	87,1	100,0	11,7	88,3	100,0	9,6	90,4
Arequipa	100,0	32,5	67,5	100,0	32,8	67,2	100,0	32,6	67,4
Ayacucho	100,0	10,7	89,3	100,0	10,3	89,7	100,0	12,4	87,6
Cajamarca	100,0	12,0	88,0	100,0	10,5	89,5	100,0	11,8	88,2
Callao	100,0	45,8	54,2	100,0	46,3	53,7	100,0	43,6	56,4
Cusco	100,0	18,4	81,6	100,0	17,0	83,0	100,0	17,7	82,3
Huancavelica	100,0	8,6	91,4	100,0	9,7	90,3	100,0	9,1	90,9
Huánuco	100,0	13,7	86,3	100,0	13,0	87,0	100,0	13,0	87,0
Ica	100,0	36,4	63,6	100,0	38,1	61,9	100,0	37,0	63,0
Junín	100,0	17,1	82,9	100,0	17,3	82,7	100,0	18,2	81,8
La Libertad	100,0	25,2	74,8	100,0	23,0	77,0	100,0	27,6	72,4
Lambayeque	100,0	20,8	79,2	100,0	22,9	77,1	100,0	24,5	75,5
Provincia de Lima 1/	100,0	44,9	55,1	100,0	43,9	56,1	100,0	46,3	53,7
Región Lima 2/	100,0	23,9	76,1	100,0	25,0	75,0	100,0	23,5	76,5
Loreto	100,0	18,1	81,9	100,0	18,1	81,9	100,0	16,7	83,3
Madre de Dios	100,0	24,3	75,7	100,0	24,0	76,0	100,0	21,8	78,2
Moquegua	100,0	33,0	67,0	100,0	35,1	64,9	100,0	34,4	65,6
Pasco	100,0	20,3	79,7	100,0	18,6	81,4	100,0	19,6	80,4
Piura	100,0	17,8	82,2	100,0	18,6	81,4	100,0	18,8	81,2
Puno	100,0	11,2	88,8	100,0	10,7	89,3	100,0	14,7	85,3
San Martín	100,0	14,5	85,5	100,0	16,7	83,3	100,0	14,8	85,2
Tacna	100,0	28,9	71,1	100,0	28,3	71,7	100,0	26,1	73,9
Tumbes	100,0	22,5	77,5	100,0	21,7	78,3	100,0	19,1	80,9
Ucayali	100,0	19,2	80,8	100,0	20,8	79,2	100,0	21,0	79,0

1/ Comprende los 43 distritos que conforman la provincia de Lima.
2/ Comprende las provincias de: Barranca, Cajatambo, Canta, Cañete, Huaral, Huarochiri, Huaura, Oyón y Yauyos.
Fuente: Instituto Nacional de Estadística e Informática - Encuesta Nacional de Hogares.

CUADRO Nº 7.3

PERÚ: POBLACIÓN OCUPADA MASCULINA POR EMPLEO FORMAL E INFORMAL, SEGÚN ÁREA DE RESIDENCIA, REGIÓN NATURAL Y DEPARTAMENTO, 2008 - 2016

(Miles de personas)

Área de residencia/Región natural/Departamento	2008			2009			2010			2011		
	Total	Empleo formal	Empleo informal	Total	Empleo formal	Empleo informal	Total	Empleo formal	Empleo informal	Total	Empleo formal	Empleo informal
Total	**8 151,0**	**1 980,2**	**6 170,8**	**8 271,2**	**2 172,7**	**6 098,6**	**8 427,4**	**2 239,9**	**6 187,4**	**8 554,5**	**2 359,2**	**6 195,3**
Área de residencia												
Urbana	5 772,5	1 867,0	3 905,5	5 901,6	2 053,7	3 847,9	6 080,2	2 118,4	3 961,8	6 225,6	2 239,4	3 986,2
Rural	2 378,5	113,2	2 265,3	2 369,7	119,0	2 250,7	2 347,2	121,5	2 225,7	2 328,8	119,7	2 209,1
Región natural												
Costa	4 341,8	1 396,4	2 945,4	4 406,2	1 552,7	2 853,6	4 527,0	1 591,9	2 935,1	4 573,7	1 671,5	2 902,2
Sierra	2 632,2	426,9	2 205,3	2 681,3	457,8	2 223,5	2 695,3	480,6	2 214,8	2 753,5	510,3	2 243,2
Selva	1 177,0	156,8	1 020,2	1 183,7	162,2	1 021,5	1 205,0	167,4	1 037,6	1 227,2	177,3	1 049,9
Departamento												
Amazonas	131,1	12,7	118,3	132,3	14,2	118,1	133,1	15,3	117,7	136,0	14,6	121,4
Áncash	319,2	56,9	262,3	319,3	56,7	262,6	322,0	66,8	255,2	317,4	69,1	248,3
Apurímac	124,5	14,1	110,4	122,6	14,2	108,5	124,5	15,7	108,8	132,2	17,2	115,0
Arequipa	331,5	104,3	227,2	340,4	112,8	227,5	339,2	125,4	213,8	352,3	123,6	228,6
Ayacucho	175,1	16,4	158,7	173,4	17,9	155,4	173,6	21,4	152,2	184,8	21,5	163,3
Cajamarca	445,6	46,7	398,9	437,3	56,2	381,1	434,7	58,4	376,2	442,9	66,0	376,9
Callao	266,3	105,7	160,6	271,0	125,6	145,3	270,4	128,7	141,7	274,2	122,1	152,1
Cusco	373,0	61,2	311,8	374,3	72,1	302,2	368,6	60,8	307,8	372,8	70,2	302,6
Huancavelica	114,2	10,2	104,0	118,4	12,1	106,3	119,2	14,8	104,5	123,3	12,1	111,3
Huánuco	231,4	22,8	208,6	232,2	25,3	206,9	235,5	26,9	208,7	237,8	30,7	207,2
Ica	205,4	68,6	136,9	208,1	74,8	133,3	214,5	74,7	139,7	223,9	77,5	146,4
Junín	352,3	74,8	277,5	353,7	68,6	285,0	366,7	60,7	306,0	370,7	76,8	293,9
La Libertad	459,0	98,0	360,9	492,1	105,9	386,2	505,9	120,5	385,4	501,4	123,9	377,5
Lambayeque	318,8	63,0	255,8	326,8	57,8	268,9	333,1	63,6	269,5	329,3	63,7	265,6
Provincia de Lima 1/	2 188,7	829,8	1 358,9	2 207,1	937,5	1 269,6	2 295,0	963,1	1 331,8	2 315,5	1 022,0	1 293,4
Región de Lima 2/	250,7	65,0	185,7	259,3	60,7	198,6	251,3	60,2	191,1	252,9	80,5	172,4
Loreto	271,1	50,1	221,1	277,0	43,2	233,8	278,3	48,6	229,7	285,0	46,8	238,2
Madre de Dios	42,0	9,3	32,8	44,6	11,8	32,9	44,5	9,7	34,7	46,7	9,6	37,1
Moquegua	53,3	21,2	32,1	54,4	22,7	31,7	57,5	26,1	31,5	57,5	22,1	35,4
Pasco	77,5	20,5	57,1	87,8	22,2	65,6	87,4	24,0	63,4	88,7	20,9	67,8
Piura	478,9	80,7	398,2	492,2	96,1	396,1	495,1	82,2	412,9	503,8	93,9	409,9
Puno	368,0	47,6	320,4	382,0	54,2	327,9	390,3	55,4	334,9	396,4	55,5	340,9
San Martín	259,2	35,9	223,3	251,4	37,2	214,2	265,6	41,6	224,0	276,6	39,9	236,7
Tacna	97,2	31,2	66,0	91,8	31,2	60,6	96,1	37,3	58,9	98,4	31,0	67,4
Tumbes	73,5	12,2	61,3	74,3	16,5	57,8	74,9	14,3	60,5	77,9	17,2	60,7
Ucayali	143,7	21,4	122,3	147,3	25,0	122,2	150,3	23,6	126,8	156,0	30,9	125,1

Continúa…

CUADRO Nº 7.3

PERÚ: POBLACIÓN OCUPADA MASCULINA POR EMPLEO FORMAL E INFORMAL, SEGÚN ÁREA DE RESIDENCIA, REGIÓN NATURAL Y DEPARTAMENTO, 2008 - 2016

(Miles de personas)

Área de residencia/Región natural/Departamento	2012			2013			2014			2015		
	Total	Empleo formal	Empleo informal	Total	Empleo formal	Empleo informal	Total	Empleo formal	Empleo informal	Total	Empleo formal	Empleo informal
Total	**8 719,7**	**2 515,9**	**6 203,8**	**8 793,9**	**2 572,4**	**6 221,6**	**8 881,1**	**2 637,5**	**6 243,6**	**8971,7**	**2600,8**	**6370,9**
Área de residencia												
Urbana	6 407,1	2 395,7	4 011,4	6 524,9	2 437,0	4 087,9	6 603,4	2 498,0	4 105,3	6718,5	2479,8	4238,6
Rural	2 312,6	120,2	2 192,4	2 269,0	135,4	2 133,6	2 277,7	139,4	2 138,3	2253,3	121,0	2132,3
Región natural												
Costa	4 720,4	1 807,4	2 913,0	4 748,9	1 823,3	2 925,6	4 750,9	1 894,9	2 856,0	4852,0	1878,6	2973,3
Sierra	2 752,9	510,0	2 242,9	2 784,5	545,8	2 238,8	2 851,1	532,9	2 318,2	2861,8	503,4	2358,5
Selva	1 246,4	198,5	1 047,9	1 260,5	203,3	1 057,1	1 279,1	209,7	1 069,5	1257,9	218,8	1039,1
Departamento												
Amazonas	135,0	16,2	118,8	136,2	17,1	119,1	135,0	18,4	116,6	133,4	19,4	114,0
Áncash	329,2	72,1	257,1	326,7	79,4	247,3	334,7	82,0	252,7	341,1	72,5	268,6
Apurímac	131,4	9,6	121,8	134,9	17,3	117,5	136,0	19,0	117,1	138,5	18,0	120,5
Arequipa	352,2	130,9	221,3	364,8	146,1	218,7	370,1	135,4	234,7	367,2	133,9	233,3
Ayacucho	180,5	23,3	157,2	183,3	23,1	160,2	199,4	23,1	176,2	197,4	21,8	175,6
Cajamarca	441,4	59,3	382,1	443,6	53,1	390,5	447,0	57,7	389,3	448,7	53,8	394,9
Callao	278,7	133,0	145,7	286,8	139,3	147,5	291,5	147,7	143,7	302,6	153,6	148,9
Cusco	391,4	80,3	311,0	387,7	89,9	297,8	391,9	80,1	311,9	396,3	71,9	324,4
Huancavelica	128,0	14,0	114,0	127,5	16,7	110,8	132,0	13,7	118,4	132,0	16,5	115,6
Huánuco	242,6	33,1	209,4	248,4	38,2	210,2	254,2	39,0	215,2	256,6	35,4	221,2
Ica	223,6	85,0	138,6	229,7	94,6	135,1	233,4	94,7	138,7	230,4	91,1	139,3
Junín	370,0	75,5	294,5	374,2	79,5	294,7	385,9	79,6	306,3	383,9	75,6	308,3
La Libertad	512,5	139,5	373,0	512,4	142,2	370,2	520,4	146,0	374,3	518,3	128,7	389,6
Lambayeque	344,9	78,2	266,7	338,0	81,8	256,3	334,6	77,0	257,6	346,5	87,5	259,0
Provincia de Lima 1/	2 393,3	1 081,9	1 311,3	2 394,1	1 063,5	1 330,6	2 364,4	1 151,8	1 212,7	2437,4	1128,3	1309,1
Región de Lima 2/	265,9	82,5	183,4	271,6	80,4	191,2	272,7	67,1	205,6	285,7	76,2	209,5
Loreto	291,8	53,6	238,2	301,2	54,9	246,3	301,1	57,9	243,2	302,4	60,4	242,0
Madre de Dios	47,2	12,6	34,6	49,0	12,2	36,7	50,5	12,2	38,3	53,4	12,9	40,5
Moquegua	58,4	25,5	32,8	60,3	24,7	35,5	60,6	23,7	37,0	60,0	25,1	34,9
Pasco	90,8	21,3	69,6	92,2	21,5	70,8	93,3	23,3	70,0	93,7	19,8	73,9
Piura	519,8	107,1	412,7	518,3	108,7	409,6	535,4	101,6	433,8	533,1	105,1	428,0
Puno	386,6	48,5	338,1	398,1	59,7	338,4	408,2	59,5	348,7	394,5	58,7	335,7
San Martín	272,2	50,2	222,0	280,2	45,4	234,8	281,0	39,9	241,1	274,8	48,1	226,7
Tacna	96,2	32,9	63,4	97,5	33,3	64,2	100,3	32,6	67,7	98,7	31,7	67,0
Tumbes	78,0	17,9	60,0	79,0	18,4	60,6	81,1	18,7	62,4	80,1	18,0	62,1
Ucayali	158,2	31,7	126,5	158,3	31,3	127,0	166,4	36,1	130,3	165,0	36,8	128,2

Continúa…

CUADRO Nº 7.3
PERÚ: POBLACIÓN OCUPADA MASCULINA POR EMPLEO FORMAL E INFORMAL, SEGÚN ÁREA DE RESIDENCIA, REGIÓN NATURAL Y DEPARTAMENTO, 2008 - 2016

(Miles de personas)

Conclusión.

Área de residencia/ Región natural/ Departamento	2016					Intervalo de confianza al 95% Empleo formal		Intervalo de confianza al 95% Empleo informal		Tasa de crecimiento promedio anual (%) 2008 - 2016		Variación porcentual 2016/2015	
	Total	Empleo formal	C.V. (%)	Empleo informal	C.V. (%)	Inferior	Superior	Inferior	Superior	Empleo formal	Empleo informal	Empleo formal	Empleo informal
Total	**9 097,0**	**2 774,8**	**1,8**	**6 322,2**	**1,3**	**2 675,1**	**2 874,5**	**6 163,1**	**6 481,3**	**4,3**	**0,3**	**6,7**	**-0,8**
Área de residencia													
Urbana	6 880,7	2 653,4	1,9	4 227,2	1,8	2 554,7	2 752,2	4 079,3	4 375,2	4,5	1,0	7,0	-0,3
Rural	2 216,4	121,4	5,7	2 095,0	1,4	107,8	135,0	2 036,5	2 153,5	0,9	- 1,0	0,3	-1,8
Región natural													
Costa	4 960,9	2 037,9	2,5	2 923,0	2,5	1 939,0	2 136,9	2 779,2	3 066,8	4,8	- 0,1	8,5	-1,7
Sierra	2 848,5	529,7	4,1	2 318,7	2,3	487,0	572,5	2 212,7	2 424,8	2,7	0,6	5,2	-1,7
Selva	1 287,6	207,1	5,5	1 080,5	3,6	184,8	229,4	1 004,4	1 156,7	3,5	0,7	- 5,4	4,0
Departamento													
Amazonas	137,8	19,4	13,5	118,3	8,4	14,3	24,6	98,9	137,8	5,4	0,0	0,2	3,8
Áncash	340,6	74,7	11,1	265,9	8,0	58,4	90,9	224,2	307,6	3,5	0,2	3,0	-1,0
Apurímac	139,3	15,6	19,6	123,6	10,1	9,6	21,6	99,0	148,2	1,3	1,4	- 13,2	2,6
Arequipa	363,3	128,8	9,1	234,5	7,5	105,7	151,9	200,0	269,0	2,7	0,4	- 3,8	0,5
Ayacucho	196,1	25,8	16,0	170,3	8,8	17,7	33,9	140,9	199,6	5,8	0,9	18,4	-3,0
Cajamarca	452,9	59,4	11,7	393,5	7,5	45,7	73,1	336,0	451,0	3,1	- 0,2	10,4	-0,4
Callao	300,6	149,9	8,6	150,7	9,6	124,6	175,1	122,4	179,0	4,5	- 0,8	- 2,5	1,2
Cusco	389,6	73,6	13,5	316,0	8,5	54,1	93,1	263,5	368,6	2,3	0,2	2,3	-2,6
Huancavelica	134,4	15,2	21,0	119,2	9,1	9,0	21,5	97,9	140,5	5,2	1,7	- 7,7	3,2
Huánuco	257,4	35,3	13,2	222,1	8,3	26,2	44,4	186,0	258,2	5,6	0,8	- 0,5	0,4
Ica	234,4	96,5	10,4	138,0	9,7	76,9	116,1	111,7	164,2	4,4	0,1	5,9	-1,0
Junín	382,0	74,3	11,8	307,8	8,0	57,1	91,4	259,4	356,1	- 0,1	1,3	- 1,7	-0,2
La Libertad	533,0	169,5	9,5	363,6	7,3	137,9	201,1	311,3	415,9	7,1	0,1	31,6	-6,7
Lambayeque	349,0	99,5	9,6	249,6	8,0	80,7	118,3	210,2	288,9	5,9	- 0,3	13,7	-3,7
Provincia de Lima 1/	2 513,7	1 253,4	4,0	1 260,2	4,8	1 155,1	1 351,7	1 140,6	1 379,8	5,3	- 0,9	11,1	-3,7
Región de Lima 2/	276,4	72,8	9,0	203,6	7,4	60,0	85,6	174,1	233,0	1,4	1,2	- 4,5	-2,8
Loreto	308,8	54,5	11,2	254,3	7,6	42,5	66,4	216,2	292,4	1,1	1,8	- 9,8	5,1
Madre de Dios	53,2	11,6	17,0	41,6	12,2	7,7	15,5	31,6	51,5	2,9	3,0	- 9,8	2,7
Moquegua	61,0	25,0	8,7	36,1	9,9	20,7	29,2	29,1	43,1	2,1	1,5	- 0,6	3,3
Pasco	96,2	21,6	13,7	74,7	10,6	15,7	27,4	59,2	90,2	0,7	3,4	9,0	1,1
Piura	536,8	105,7	9,2	431,1	7,7	86,6	124,8	365,8	496,4	3,4	1,0	0,6	0,7
Puno	396,3	65,9	14,2	330,4	8,6	47,6	84,3	274,4	386,4	4,2	0,4	12,3	-1,6
San Martín	290,9	45,2	12,2	245,7	9,0	34,4	55,9	202,5	288,8	2,9	1,2	- 6,1	8,4
Tacna	103,6	29,0	9,9	74,5	8,1	23,4	34,7	62,7	86,4	- 0,9	1,5	- 8,4	11,2
Tumbes	82,1	15,1	13,0	67,0	10,5	11,3	19,0	53,2	80,8	2,7	1,1	- 15,7	7,9
Ucayali	167,8	37,7	11,4	130,1	8,7	29,3	46,2	107,8	152,4	7,3	0,8	2,5	1,5

1/ Comprende los 43 distritos que conforman la provincia de Lima.

2/ Comprende las provincias de: Barranca, Cajatambo, Canta, Cañete, Huaral, Huarochiri, Huaura, Oyón y Yauyos.

Fuente: Instituto Nacional de Estadística e Informática - Encuesta Nacional de Hogares.

CUADRO Nº 7.4

PERÚ: POBLACIÓN OCUPADA MASCULINA POR EMPLEO FORMAL E INFORMAL, SEGÚN ÁREA DE RESIDENCIA, REGIÓN NATURAL Y DEPARTAMENTO, 2008 - 2016

(Porcentaje)

Área de residencia/Región natural/Departamento	2008			2009			2010		
	Total	Empleo formal	Empleo informal	Total	Empleo formal	Empleo informal	Total	Empleo formal	Empleo informal
Total	**100,0**	**24,3**	**75,7**	**100,0**	**26,3**	**73,7**	**100,0**	**26,6**	**73,4**
Área de residencia									
Urbana	100,0	32,3	67,7	100,0	34,8	65,2	100,0	34,8	65,2
Rural	100,0	4,8	95,2	100,0	5,0	95,0	100,0	5,2	94,8
Región natural									
Costa	100,0	32,2	67,8	100,0	35,2	64,8	100,0	35,2	64,8
Sierra	100,0	16,2	83,8	100,0	17,1	82,9	100,0	17,8	82,2
Selva	100,0	13,3	86,7	100,0	13,7	86,3	100,0	13,9	86,1
Departamento									
Amazonas	100,0	9,7	90,3	100,0	10,8	89,2	100,0	11,5	88,5
Áncash	100,0	17,8	82,2	100,0	17,7	82,3	100,0	20,7	79,3
Apurímac	100,0	11,3	88,7	100,0	11,5	88,5	100,0	12,6	87,4
Arequipa	100,0	31,5	68,5	100,0	33,2	66,8	100,0	37,0	63,0
Ayacucho	100,0	9,4	90,6	100,0	10,3	89,7	100,0	12,3	87,7
Cajamarca	100,0	10,5	89,5	100,0	12,8	87,2	100,0	13,4	86,6
Callao	100,0	39,7	60,3	100,0	46,4	53,6	100,0	47,6	52,4
Cusco	100,0	16,4	83,6	100,0	19,3	80,7	100,0	16,5	83,5
Huancavelica	100,0	8,9	91,1	100,0	10,2	89,8	100,0	12,4	87,6
Huánuco	100,0	9,9	90,1	100,0	10,9	89,1	100,0	11,4	88,6
Ica	100,0	33,4	66,6	100,0	35,9	64,1	100,0	34,8	65,2
Junín	100,0	21,2	78,8	100,0	19,4	80,6	100,0	16,5	83,5
La Libertad	100,0	21,4	78,6	100,0	21,5	78,5	100,0	23,8	76,2
Lambayeque	100,0	19,8	80,2	100,0	17,7	82,3	100,0	19,1	80,9
Provincia de Lima 1/	100,0	37,9	62,1	100,0	42,5	57,5	100,0	42,0	58,0
Región de Lima 2/	100,0	25,9	74,1	100,0	23,4	76,6	100,0	23,9	76,1
Loreto	100,0	18,5	81,5	100,0	15,6	84,4	100,0	17,5	82,5
Madre de Dios	100,0	22,0	78,0	100,0	26,4	73,6	100,0	21,9	78,1
Moquegua	100,0	39,8	60,2	100,0	41,8	58,2	100,0	45,3	54,7
Pasco	100,0	26,4	73,6	100,0	25,3	74,7	100,0	27,4	72,6
Piura	100,0	16,9	83,1	100,0	19,5	80,5	100,0	16,6	83,4
Puno	100,0	12,9	87,1	100,0	14,2	85,8	100,0	14,2	85,8
San Martín	100,0	13,8	86,2	100,0	14,8	85,2	100,0	15,7	84,3
Tacna	100,0	32,1	67,9	100,0	34,0	66,0	100,0	38,8	61,2
Tumbes	100,0	16,6	83,4	100,0	22,3	77,7	100,0	19,2	80,8
Ucayali	100,0	14,9	85,1	100,0	17,0	83,0	100,0	15,7	84,3

Continúa…

CUADRO Nº 7.4

PERÚ: POBLACIÓN OCUPADA MASCULINA POR EMPLEO FORMAL E INFORMAL, SEGÚN ÁREA DE RESIDENCIA, R4EGIÓN NATURAL Y DEPARTAMENTO, 2008 - 2016

(Porcentaje)

Área de residencia/Región natural/Departamento	2011			2012			2013		
	Total	Empleo formal	Empleo informal	Total	Empleo formal	Empleo informal	Total	Empleo formal	Empleo informal
Total	**100,0**	**27,6**	**72,4**	**100,0**	**28,9**	**71,1**	**100,0**	**29,3**	**70,7**
Área de residencia									
Urbana	100,0	36,0	64,0	100,0	37,4	62,6	100,0	37,3	62,7
Rural	100,0	5,1	94,9	100,0	5,2	94,8	100,0	6,0	94,0
Región natural									
Costa	100,0	36,5	63,5	100,0	38,3	61,7	100,0	38,4	61,6
Sierra	100,0	18,5	81,5	100,0	18,5	81,5	100,0	19,6	80,4
Selva	100,0	14,4	85,6	100,0	15,9	84,1	100,0	16,1	83,9
Departamento									
Amazonas	100,0	10,7	89,3	100,0	12,0	88,0	100,0	12,5	87,5
Áncash	100,0	21,8	78,2	100,0	21,9	78,1	100,0	24,3	75,7
Apurímac	100,0	13,0	87,0	100,0	7,3	92,7	100,0	12,9	87,1
Arequipa	100,0	35,1	64,9	100,0	37,2	62,8	100,0	40,1	59,9
Ayacucho	100,0	11,7	88,3	100,0	12,9	87,1	100,0	12,6	87,4
Cajamarca	100,0	14,9	85,1	100,0	13,4	86,6	100,0	12,0	88,0
Callao	100,0	44,5	55,5	100,0	47,7	52,3	100,0	48,6	51,4
Cusco	100,0	18,8	81,2	100,0	20,5	79,5	100,0	23,2	76,8
Huancavelica	100,0	9,8	90,2	100,0	11,0	89,0	100,0	13,1	86,9
Huánuco	100,0	12,9	87,1	100,0	13,7	86,3	100,0	15,4	84,6
Ica	100,0	34,6	65,4	100,0	38,0	62,0	100,0	41,2	58,8
Junín	100,0	20,7	79,3	100,0	20,4	79,6	100,0	21,3	78,7
La Libertad	100,0	24,7	75,3	100,0	27,2	72,8	100,0	27,8	72,2
Lambayeque	100,0	19,3	80,7	100,0	22,7	77,3	100,0	24,2	75,8
Provincia de Lima 1/	100,0	44,1	55,9	100,0	45,2	54,8	100,0	44,4	55,6
Región de Lima 2/	100,0	31,8	68,2	100,0	31,0	69,0	100,0	29,6	70,4
Loreto	100,0	16,4	83,6	100,0	18,4	81,6	100,0	18,2	81,8
Madre de Dios	100,0	20,5	79,5	100,0	26,7	73,3	100,0	25,0	75,0
Moquegua	100,0	38,4	61,6	100,0	43,8	56,2	100,0	41,0	59,0
Pasco	100,0	23,6	76,4	100,0	23,4	76,6	100,0	23,3	76,7
Piura	100,0	18,6	81,4	100,0	20,6	79,4	100,0	21,0	79,0
Puno	100,0	14,0	86,0	100,0	12,5	87,5	100,0	15,0	85,0
San Martín	100,0	14,4	85,6	100,0	18,5	81,5	100,0	16,2	83,8
Tacna	100,0	31,5	68,5	100,0	34,1	65,9	100,0	34,2	65,8
Tumbes	100,0	22,1	77,9	100,0	23,0	77,0	100,0	23,3	76,7
Ucayali	100,0	19,8	80,2	100,0	20,1	79,9	100,0	19,8	80,2

Continúa…

CUADRO Nº 7.4

PERÚ: POBLACIÓN OCUPADA MASCULINA POR EMPLEO FORMAL E INFORMAL, SEGÚN ÁREA DE RESIDENCIA, REGIÓN NATURAL Y DEPARTAMENTO, 2008 - 2016

(Porcentaje)

Conclusión.

Área de residencia/ Región natural/ Departamento	2014			2015			2016		
	Total	Empleo formal	Empleo informal	Total	Empleo formal	Empleo informal	Total	Empleo formal	Empleo informal
Total	**100,0**	**29,7**	**70,3**	**100,0**	**29,0**	**71,0**	**100,0**	**30,5**	**69,5**
Área de residencia									
Urbana	100,0	37,8	62,2	100,0	36,9	63,1	100,0	38,6	61,4
Rural	100,0	6,1	93,9	100,0	5,4	94,6	100,0	5,5	94,5
Región natural									
Costa	100,0	39,9	60,1	100,0	38,7	61,3	100,0	41,1	58,9
Sierra	100,0	18,7	81,3	100,0	17,6	82,4	100,0	18,6	81,4
Selva	100,0	16,4	83,6	100,0	17,4	82,6	100,0	16,1	83,9
Departamento									
Amazonas	100,0	13,6	86,4	100,0	14,5	85,5	100,0	14,1	85,9
Áncash	100,0	24,5	75,5	100,0	21,2	78,8	100,0	21,9	78,1
Apurímac	100,0	13,9	86,1	100,0	13,0	87,0	100,0	11,2	88,8
Arequipa	100,0	36,6	63,4	100,0	36,5	63,5	100,0	35,4	64,6
Ayacucho	100,0	11,6	88,4	100,0	11,0	89,0	100,0	13,2	86,8
Cajamarca	100,0	12,9	87,1	100,0	12,0	88,0	100,0	13,1	86,9
Callao	100,0	50,7	49,3	100,0	50,8	49,2	100,0	49,9	50,1
Cusco	100,0	20,4	79,6	100,0	18,1	81,9	100,0	18,9	81,1
Huancavelica	100,0	10,4	89,6	100,0	12,5	87,5	100,0	11,3	88,7
Huánuco	100,0	15,3	84,7	100,0	13,8	86,2	100,0	13,7	86,3
Ica	100,0	40,6	59,4	100,0	39,5	60,5	100,0	41,1	58,9
Junín	100,0	20,6	79,4	100,0	19,7	80,3	100,0	19,4	80,6
La Libertad	100,0	28,1	71,9	100,0	24,8	75,2	100,0	31,8	68,2
Lambayeque	100,0	23,0	77,0	100,0	25,2	74,8	100,0	28,5	71,5
Provincia de Lima 1/	100,0	48,7	51,3	100,0	46,3	53,7	100,0	49,9	50,1
Región Lima 2/	100,0	24,6	75,4	100,0	26,7	73,3	100,0	26,3	73,7
Loreto	100,0	19,2	80,8	100,0	20,0	80,0	100,0	17,6	82,4
Madre de Dios	100,0	24,1	75,9	100,0	24,1	75,9	100,0	21,8	78,2
Moquegua	100,0	39,0	61,0	100,0	41,8	58,2	100,0	40,9	59,1
Pasco	100,0	24,9	75,1	100,0	21,1	78,9	100,0	22,4	77,6
Piura	100,0	19,0	81,0	100,0	19,7	80,3	100,0	19,7	80,3
Puno	100,0	14,6	85,4	100,0	14,9	85,1	100,0	16,6	83,4
San Martín	100,0	14,2	85,8	100,0	17,5	82,5	100,0	15,5	84,5
Tacna	100,0	32,5	67,5	100,0	32,1	67,9	100,0	28,0	72,0
Tumbes	100,0	23,1	76,9	100,0	22,4	77,6	100,0	18,4	81,6
Ucayali	100,0	21,7	78,3	100,0	22,3	77,7	100,0	22,5	77,5

1/ Comprende los 43 distritos que conforman la provincia de Lima.

2/ Comprende las provincias de: Barranca, Cajatambo, Canta, Cañete, Huaral, Huarochiri, Huaura, Oyón y Yauyos.

Fuente: Instituto Nacional de Estadística e Informática - Encuesta Nacional de Hogares.

CUADRO Nº 7.5

PERÚ: POBLACIÓN OCUPADA FEMENINA POR EMPLEO FORMAL E INFORMAL, SEGÚN ÁREA DE RESIDENCIA, REGIÓN NATURAL Y DEPARTAMENTO, 2008 - 2016

(Miles de personas)

Área de residencia/Región natural/Departamento	2008			2009			2010			2011		
	Total	Empleo formal	Empleo informal	Total	Empleo formal	Empleo informal	Total	Empleo formal	Empleo informal	Total	Empleo formal	Empleo informal
Total	**6 308,6**	**1 032,5**	**5 276,1**	**6 491,2**	**1 186,6**	**5 304,6**	**6 665,2**	**1 215,0**	**5 450,2**	**6 753,0**	**1 457,9**	**5 295,0**
Área de residencia												
Urbana	4 531,1	1 002,1	3 529,0	4 681,8	1 151,5	3 530,3	4 899,7	1 177,5	3 722,2	5 023,1	1 418,6	3 604,5
Rural	1 777,5	30,4	1 747,1	1 809,4	35,0	1 774,3	1 765,5	37,5	1 728,0	1 729,8	39,3	1 690,6
Región natural												
Costa	3 309,5	756,5	2 552,9	3 449,0	874,6	2 574,4	3 573,0	878,4	2 694,6	3 621,4	1 080,9	2 540,5
Sierra	2 285,5	198,4	2 087,2	2 314,1	230,8	2 083,3	2 333,4	240,5	2 093,0	2 356,1	278,1	2 078,0
Selva	713,6	77,6	636,0	728,0	81,2	646,9	758,7	96,1	662,6	775,4	98,9	676,5
Departamento												
Amazonas	84,1	7,9	76,2	88,0	7,6	80,5	93,0	7,5	85,5	93,6	9,2	84,4
Áncash	254,9	26,0	228,8	245,8	27,8	218,0	251,3	34,9	216,4	255,6	34,3	221,3
Apurímac	109,2	8,3	100,9	104,2	6,9	97,3	106,6	7,6	98,9	105,9	8,5	97,4
Arequipa	257,5	59,1	198,4	257,3	69,8	187,5	277,0	70,1	206,9	282,8	73,1	209,7
Ayacucho	147,0	9,1	137,8	143,5	11,0	132,5	147,0	10,5	136,5	148,0	14,9	133,1
Cajamarca	378,7	21,1	357,6	379,8	25,7	354,0	367,1	30,5	336,6	360,8	37,6	323,2
Callao	177,8	47,7	130,0	197,7	72,1	125,6	209,6	60,3	149,3	208,1	66,0	142,1
Cusco	311,6	27,3	284,3	327,6	31,2	296,4	324,2	33,6	290,7	342,7	48,1	294,7
Huancavelica	115,4	5,4	109,9	114,9	6,8	108,1	113,2	6,8	106,4	118,2	7,9	110,4
Huánuco	180,4	11,7	168,8	189,8	14,7	175,1	188,6	16,2	172,4	191,4	20,6	170,8
Ica	153,4	36,6	116,7	159,5	41,6	117,9	163,2	46,1	117,1	165,7	50,1	115,6
Junín	289,6	31,6	257,9	288,8	35,3	253,6	289,6	33,7	255,9	304,6	37,5	267,2
La Libertad	348,7	45,1	303,6	372,3	55,0	317,3	383,7	57,2	326,6	375,4	65,7	309,6
Lambayeque	256,2	28,1	228,1	279,4	32,3	247,1	281,1	29,3	251,7	281,2	36,7	244,6
Provincia de Lima 1/	1 769,4	499,7	1 269,8	1 816,6	552,0	1 264,6	1 884,4	554,2	1 330,2	1 945,3	710,6	1 234,7
Región Lima 2/	186,7	23,2	163,5	186,8	27,9	158,9	184,1	32,6	151,6	204,9	46,5	158,5
Loreto	170,6	26,9	143,6	171,0	25,4	145,6	177,2	29,2	148,0	177,3	27,5	149,8
Madre de Dios	22,5	3,7	18,7	22,2	4,5	17,8	24,9	4,8	20,1	22,0	4,7	17,3
Moquegua	33,9	6,9	27,0	35,8	8,9	26,9	37,3	8,7	28,7	36,4	8,4	28,0
Pasco	49,7	6,7	43,0	60,6	7,5	53,1	61,6	9,0	52,6	60,3	9,4	50,8
Piura	333,0	33,0	300,0	355,8	45,3	310,5	364,2	44,5	319,7	339,0	56,0	283,0
Puno	349,3	18,4	330,9	354,1	23,0	331,1	368,9	21,8	347,1	368,7	21,2	347,5
San Martín	132,9	16,9	116,0	138,8	17,8	121,0	152,7	22,5	130,1	152,8	19,0	133,8
Tacna	67,4	14,3	53,0	65,3	15,9	49,4	70,7	19,4	51,3	71,5	18,2	53,3
Tumbes	41,1	6,0	35,1	41,8	7,4	34,4	45,4	8,0	37,3	43,7	7,6	36,1
Ucayali	88,0	11,7	76,3	93,8	13,2	80,6	98,5	16,0	82,5	97,2	18,9	78,2

Continúa...

CUADRO Nº 7.5

PERÚ: POBLACIÓN OCUPADA FEMENINA POR EMPLEO FORMAL E INFORMAL, SEGÚN ÁREA DE RESIDENCIA, REGIÓN NATURAL Y DEPARTAMENTO, 2008 - 2016

(Miles de personas)

Área de residencia/Región natural/Departamento	2012			2013			2014			2015		
	Total	Empleo formal	Empleo informal	Total	Empleo formal	Empleo informal	Total	Empleo formal	Empleo informal	Total	Empleo formal	Empleo informal
Total	**6 823,0**	**1 476,2**	**5 346,8**	**6 888,9**	**1 545,3**	**5 343,6**	**6 915,7**	**1 653,4**	**5 262,3**	**6947,5**	**1673,4**	**5274,1**
Área de residencia												
Urbana	5 141,1	1 433,4	3 707,7	5 228,7	1 499,7	3 728,9	5 269,0	1 602,7	3 666,3	5316,6	1629,6	3687,0
Rural	1 681,9	42,8	1 639,1	1 660,2	45,6	1 614,6	1 646,7	50,7	1 596,0	1630,9	43,8	1587,0
Región natural												
Costa	3 712,7	1 071,5	2 641,2	3 720,4	1 125,1	2 595,3	3 736,5	1 235,8	2 500,7	3731,1	1251,0	2480,1
Sierra	2 329,2	292,3	2 036,9	2 390,3	309,6	2 080,7	2 391,1	308,9	2 082,2	2428,1	312,8	2115,3
Selva	781,2	112,5	668,7	778,2	110,6	667,6	788,1	108,7	679,5	788,3	109,6	678,7
Departamento												
Amazonas	86,7	12,1	74,6	90,0	11,0	79,0	88,7	9,3	79,4	93,0	9,7	83,3
Áncash	255,1	44,1	211,1	257,1	40,2	216,9	273,9	41,6	232,3	267,7	37,2	230,5
Apurímac	109,3	4,4	104,9	116,0	10,8	105,2	116,4	13,6	102,9	125,3	12,8	112,5
Arequipa	276,7	76,8	199,9	296,9	83,7	213,2	299,3	82,1	217,2	298,8	84,6	214,2
Ayacucho	140,4	14,6	125,7	157,1	15,3	141,8	154,9	14,9	140,0	153,7	14,4	139,3
Cajamarca	326,7	37,2	289,6	348,3	33,3	315,0	348,9	38,0	310,9	352,7	30,6	322,2
Callao	208,8	65,7	143,1	217,3	77,8	139,5	212,7	83,0	129,8	209,5	83,4	126,0
Cusco	343,3	50,3	293,0	338,7	53,7	285,0	341,0	54,7	286,3	356,5	56,1	300,4
Huancavelica	121,5	7,0	114,5	122,3	9,1	113,3	127,1	8,7	118,5	124,0	8,3	115,7
Huánuco	188,6	25,7	162,9	190,7	23,7	167,0	196,8	22,9	173,9	202,0	24,2	177,8
Ica	170,5	45,7	124,8	174,6	53,7	120,9	171,1	52,6	118,5	159,2	57,4	101,9
Junín	308,4	38,3	270,1	304,9	40,3	264,6	299,6	38,0	261,6	314,3	45,0	269,2
La Libertad	398,7	74,7	324,0	384,8	67,3	317,5	391,5	84,0	307,5	400,4	82,4	318,0
Lambayeque	271,4	43,2	228,2	279,5	46,6	232,9	268,3	48,6	219,7	269,2	53,3	215,9
Provincia de Lima 1/	2 003,9	679,4	1 324,5	1 987,1	731,8	1 255,3	2 000,7	810,2	1 190,6	2013,5	825,8	1187,8
Región Lima 2/	204,3	44,2	160,1	194,2	41,8	152,5	190,1	43,5	146,7	189,0	42,4	146,6
Loreto	193,6	31,1	162,6	198,1	29,3	168,8	192,4	31,4	161,0	192,9	29,4	163,5
Madre de Dios	25,2	5,7	19,4	26,0	6,7	19,3	25,5	6,3	19,2	25,7	6,1	19,6
Moquegua	39,9	10,0	29,9	40,4	9,3	31,0	39,6	9,4	30,2	39,6	9,8	29,8
Pasco	61,3	10,0	51,3	61,2	9,5	51,7	58,2	7,5	50,7	59,1	8,7	50,4
Piura	347,8	58,2	289,6	351,1	55,0	296,0	354,7	56,5	298,2	354,4	59,9	294,5
Puno	378,7	25,6	353,0	382,9	26,8	356,1	387,6	29,8	357,8	381,4	24,5	356,9
San Martín	143,7	24,9	118,7	148,9	22,6	126,3	149,8	22,8	127,0	144,0	22,0	122,1
Tacna	73,4	20,1	53,3	75,0	20,0	55,1	77,7	18,8	58,9	74,5	17,4	57,1
Tumbes	45,3	8,9	36,3	44,6	8,3	36,3	44,0	9,4	34,6	44,6	9,2	35,5
Ucayali	99,9	18,3	81,6	101,0	17,7	83,3	105,2	16,0	89,2	102,2	18,9	83,3

Continúa...

CUADRO Nº 7.5
PERÚ: POBLACIÓN OCUPADA FEMENINA POR EMPLEO FORMAL E INFORMAL, SEGÚN ÁREA DE RESIDENCIA, REGIÓN Y DEPARTAMENTO, 2008 - 2016
(Miles de personas)

Área de residencia/ Región natural/ Departamento	2016					Intervalo de confianza al 95% Empleo formal		Intervalo de confianza al 95% Empleo informal		Tasa de crecimiento promedio anual (%) 2008 - 2016		Variación porcentual 2016/2015	
	Total	Empleo formal	C.V. (%)	Empleo informal	C.V. (%)	Inferior	Superior	Inferior	Superior	Empleo formal	Empleo informal	Porcen-taje	Signifi-cancia
Total	**7 100,1**	**1 765,0**	**2,2**	**5 335,1**	**1,3**	**1 688,3**	**1 841,6**	**5 194,3**	**5 475,9**	**6,9**	**0,1**	**5,5**	**1,2**
Área de residencia													
Urbana	5 508,9	1 707,0	2,3	3 801,8	1,8	1 630,8	1 783,2	3 670,3	3 933,3	6,9	0,9	4,8	3,1
Rural	1 591,2	57,9	7,4	1 533,3	1,7	49,5	66,4	1 482,8	1 583,7	8,4	- 1,6	32,2	-3,4
Región natural													
Costa	3 881,0	1 306,7	2,9	2 574,4	2,4	1 232,8	1 380,5	2 451,5	2 697,2	7,1	0,1	4,5	3,8
Sierra	2 405,0	342,2	5,0	2 062,8	2,5	308,8	375,6	1 963,5	2 162,2	7,1	- 0,1	9,4	-2,5
Selva	814,1	116,2	6,8	697,9	3,9	100,7	131,6	644,6	751,2	5,2	1,2	6,0	2,8
Departamento													
Amazonas	94,9	11,8	15,0	83,1	8,6	8,3	15,2	69,1	97,1	5,1	1,1	21,4	-0,2
Áncash	271,4	43,4	12,1	228,0	8,0	33,1	53,7	192,1	263,9	6,6	0,0	16,7	-1,1
Apurímac	117,8	9,1	20,8	108,7	9,9	5,4	12,9	87,5	129,8	1,3	0,9	- 28,8	-3,4
Arequipa	293,9	85,6	11,2	208,3	7,8	66,8	104,4	176,4	240,2	4,7	0,6	1,2	-2,8
Ayacucho	157,2	18,0	15,6	139,1	8,8	12,5	23,5	115,2	163,1	8,9	0,1	25,1	-0,1
Cajamarca	372,7	38,1	14,0	334,6	7,3	27,6	48,6	286,9	382,4	7,7	- 0,8	24,6	3,9
Callao	228,5	80,5	9,8	147,9	8,8	65,1	96,0	122,4	173,5	6,8	1,6	- 3,5	17,4
Cusco	347,1	56,5	15,3	290,6	8,7	39,5	73,4	241,0	340,2	9,5	0,3	0,6	-3,3
Huancavelica	124,5	8,4	23,4	116,1	9,2	4,5	12,2	95,3	137,0	5,6	0,7	0,7	0,4
Huánuco	195,3	23,4	15,9	171,9	8,1	16,2	30,7	144,7	199,0	9,1	0,2	- 3,0	-3,4
Ica	177,0	55,8	10,3	121,2	9,0	44,5	67,1	99,8	142,6	5,4	0,5	- 2,8	19,0
Junín	323,1	53,8	12,9	269,3	8,4	40,2	67,5	225,0	313,6	6,9	0,5	19,6	0,0
La Libertad	412,8	91,3	11,7	321,5	7,4	70,3	112,3	274,9	368,1	9,2	0,7	10,7	1,1
Lambayeque	284,9	55,9	10,4	229,0	7,8	44,5	67,4	193,8	264,1	9,0	0,0	5,0	6,0
Provincia de Lima 1/	2 047,2	858,5	4,3	1 188,8	4,7	785,6	931,4	1 079,4	1 298,1	7,0	- 0,8	4,0	0,1
Región Lima 2/	210,5	41,7	11,0	168,8	7,6	32,7	50,7	143,6	194,1	7,6	0,4	- 1,7	15,2
Loreto	191,3	29,1	12,8	162,2	8,1	21,8	36,4	136,5	187,9	1,0	1,5	- 1,1	-0,8
Madre de Dios	24,7	5,3	19,0	19,3	13,7	3,4	7,3	14,1	24,5	4,7	0,4	- 11,8	-1,4
Moquegua	40,4	10,0	10,6	30,4	8,5	7,9	12,0	25,4	35,5	4,7	1,5	1,3	2,2
Pasco	63,9	9,8	16,9	54,2	10,6	6,6	13,0	42,8	65,5	4,9	2,9	12,8	7,4
Piura	357,8	62,5	10,0	295,3	7,4	50,2	74,8	252,5	338,1	8,3	- 0,2	4,3	0,3
Puno	374,6	47,4	15,2	327,2	9,0	33,3	61,5	269,5	384,9	12,5	- 0,1	93,3	-8,3
San Martín	155,6	20,9	12,7	134,7	8,8	15,7	26,1	111,6	157,9	2,7	1,9	- 4,8	10,4
Tacna	78,9	18,5	10,3	60,4	7,9	14,8	22,3	51,0	69,7	3,3	1,6	6,6	5,7
Tumbes	46,8	9,5	13,8	37,2	10,5	7,0	12,1	29,6	44,8	5,9	0,7	4,1	4,9
Ucayali	107,2	20,0	13,2	87,2	9,1	14,8	25,2	71,6	102,8	7,0	1,7	6,1	4,7

1/ Comprende los 43 distritos que conforman la provincia de Lima.

2/ Comprende las provincias de: Barranca, Cajatambo, Canta, Cañete, Huaral, Huarochiri, Huaura, Oyón y Yauyos.

Fuente: Instituto Nacional de Estadística e Informática - Encuesta Nacional de Hogares.

CUADRO Nº 7.6

PERÚ: POBLACIÓN OCUPADA FEMENINA POR EMPLEO FORMAL E INFORMAL, SEGÚN ÁREA DE RESIDENCIA, REGIÓN NATURAL Y DEPARTAMENTPO, 2008 - 2016

(Porcentaje)

Área de residencia/ Región natural/ Departamento	2008			2009			2010		
	Total	Empleo formal	Empleo informal	Total	Empleo formal	Empleo informal	Total	Empleo formal	Empleo informal
Total	**100,0**	**16,4**	**83,6**	**100,0**	**18,3**	**81,7**	**100,0**	**18,2**	**81,8**
Área de residencia									
Urbana	100,0	22,1	77,9	100,0	24,6	75,4	100,0	24,0	76,0
Rural	100,0	1,7	98,3	100,0	1,9	98,1	100,0	2,1	97,9
Región natural									
Costa	100,0	22,9	77,1	100,0	25,4	74,6	100,0	24,6	75,4
Sierra	100,0	8,7	91,3	100,0	10,0	90,0	100,0	10,3	89,7
Selva	100,0	10,9	89,1	100,0	11,2	88,8	100,0	12,7	87,3
Departamento									
Amazonas	100,0	9,4	90,6	100,0	8,6	91,4	100,0	8,1	91,9
Áncash	100,0	10,2	89,8	100,0	11,3	88,7	100,0	13,9	86,1
Apurímac	100,0	7,6	92,4	100,0	6,6	93,4	100,0	7,2	92,8
Arequipa	100,0	23,0	77,0	100,0	27,1	72,9	100,0	25,3	74,7
Ayacucho	100,0	6,2	93,8	100,0	7,7	92,3	100,0	7,1	92,9
Cajamarca	100,0	5,6	94,4	100,0	6,8	93,2	100,0	8,3	91,7
Callao	100,0	26,8	73,2	100,0	36,5	63,5	100,0	28,7	71,3
Cusco	100,0	8,8	91,2	100,0	9,5	90,5	100,0	10,4	89,6
Huancavelica	100,0	4,7	95,3	100,0	5,9	94,1	100,0	6,0	94,0
Huánuco	100,0	6,5	93,5	100,0	7,7	92,3	100,0	8,6	91,4
Ica	100,0	23,9	76,1	100,0	26,1	73,9	100,0	28,2	71,8
Junín	100,0	10,9	89,1	100,0	12,2	87,8	100,0	11,6	88,4
La Libertad	100,0	12,9	87,1	100,0	14,8	85,2	100,0	14,9	85,1
Lambayeque	100,0	11,0	89,0	100,0	11,6	88,4	100,0	10,4	89,6
Provincia de Lima 1/	100,0	28,2	71,8	100,0	30,4	69,6	100,0	29,4	70,6
Región de Lima 2/	100,0	12,4	87,6	100,0	14,9	85,1	100,0	17,7	82,3
Loreto	100,0	15,8	84,2	100,0	14,9	85,1	100,0	16,5	83,5
Madre de Dios	100,0	16,5	83,5	100,0	20,2	79,8	100,0	19,2	80,8
Moquegua	100,0	20,4	79,6	100,0	25,0	75,0	100,0	23,2	76,8
Pasco	100,0	13,5	86,5	100,0	12,5	87,5	100,0	14,6	85,4
Piura	100,0	9,9	90,1	100,0	12,7	87,3	100,0	12,2	87,8
Puno	100,0	5,3	94,7	100,0	6,5	93,5	100,0	5,9	94,1
San Martín	100,0	12,7	87,3	100,0	12,8	87,2	100,0	14,8	85,2
Tacna	100,0	21,3	78,7	100,0	24,4	75,6	100,0	27,4	72,6
Tumbes	100,0	14,6	85,4	100,0	17,7	82,3	100,0	17,7	82,3
Ucayali	100,0	13,3	86,7	100,0	14,1	85,9	100,0	16,3	83,7

Continúa...

CUADRO Nº 7.6

PERÚ: POBLACIÓN OCUPADA FEMENINA POR EMPLEO FORMAL E INFORMAL, SEGÚN ÁREA DE RESIDENCIA, REGIÓN NATURAL Y DEPARTAMENTO, 2008 - 2016

(Porcentaje)

Área de residencia/ Región natural/ Departamento	2011			2012			2013		
	Total	Empleo formal	Empleo informal	Total	Empleo formal	Empleo informal	Total	Empleo formal	Empleo informal
Total	**100,0**	**21,6**	**78,4**	**100,0**	**21,6**	**78,4**	**100,0**	**22,4**	**77,6**
Área de residencia									
Urbana	100,0	28,2	71,8	100,0	27,9	72,1	100,0	28,7	71,3
Rural	100,0	2,3	97,7	100,0	2,5	97,5	100,0	2,7	97,3
Región natural									
Costa	100,0	29,8	70,2	100,0	28,9	71,1	100,0	30,2	69,8
Sierra	100,0	11,8	88,2	100,0	12,5	87,5	100,0	13,0	87,0
Selva	100,0	12,8	87,2	100,0	14,4	85,6	100,0	14,2	85,8
Departamento									
Amazonas	100,0	9,8	90,2	100,0	14,0	86,0	100,0	12,2	87,8
Áncash	100,0	13,4	86,6	100,0	17,3	82,7	100,0	15,6	84,4
Apurímac	100,0	8,0	92,0	100,0	4,0	96,0	100,0	9,3	90,7
Arequipa	100,0	25,8	74,2	100,0	27,8	72,2	100,0	28,2	71,8
Ayacucho	100,0	10,1	89,9	100,0	10,4	89,6	100,0	9,8	90,2
Cajamarca	100,0	10,4	89,6	100,0	11,4	88,6	100,0	9,6	90,4
Callao	100,0	31,7	68,3	100,0	31,4	68,6	100,0	35,8	64,2
Cusco	100,0	14,0	86,0	100,0	14,6	85,4	100,0	15,8	84,2
Huancavelica	100,0	6,7	93,3	100,0	5,7	94,3	100,0	7,4	92,6
Huánuco	100,0	10,8	89,2	100,0	13,6	86,4	100,0	12,4	87,6
Ica	100,0	30,2	69,8	100,0	26,8	73,2	100,0	30,8	69,2
Junín	100,0	12,3	87,7	100,0	12,4	87,6	100,0	13,2	86,8
La Libertad	100,0	17,5	82,5	100,0	18,7	81,3	100,0	17,5	82,5
Lambayeque	100,0	13,0	87,0	100,0	15,9	84,1	100,0	16,7	83,3
Provincia de Lima 1/	100,0	36,5	63,5	100,0	33,9	66,1	100,0	36,8	63,2
Región Lima 2/	100,0	22,7	77,3	100,0	21,6	78,4	100,0	21,5	78,5
Loreto	100,0	15,5	84,5	100,0	16,0	84,0	100,0	14,8	85,2
Madre de Dios	100,0	21,3	78,7	100,0	22,7	77,3	100,0	25,9	74,1
Moquegua	100,0	23,1	76,9	100,0	25,0	75,0	100,0	23,1	76,9
Pasco	100,0	15,7	84,3	100,0	16,3	83,7	100,0	15,5	84,5
Piura	100,0	16,5	83,5	100,0	16,7	83,3	100,0	15,7	84,3
Puno	100,0	5,7	94,3	100,0	6,8	93,2	100,0	7,0	93,0
San Martín	100,0	12,4	87,6	100,0	17,4	82,6	100,0	15,2	84,8
Tacna	100,0	25,4	74,6	100,0	27,3	72,7	100,0	26,6	73,4
Tumbes	100,0	17,4	82,6	100,0	19,7	80,3	100,0	18,6	81,4
Ucayali	100,0	19,5	80,5	100,0	18,4	81,6	100,0	17,5	82,5

Continúa...

CUADRO Nº 7.6

PERÚ: POBLACIÓN OCUPADA FEMENINA POR EMPLEO FORMAL E INFORMAL, SEGÚN ÁREA DE RESIDENCIA, REGIÓN NATURAL Y DEPARTAMENTO, 2008 - 2016

(Porcentaje)

Conclusión.

Área de residencia/ Región natural/ Departamento	2014			2015			2016		
	Total	Empleo formal	Empleo informal	Total	Empleo formal	Empleo informal	Total	Empleo formal	Empleo informal
Total	**100,0**	**23,9**	**76,1**	**100,0**	**24,1**	**75,9**	**100,0**	**24,9**	**75,1**
Área de residencia									
Urbana	100,0	30,4	69,6	100,0	30,7	69,3	100,0	31,0	69,0
Rural	100,0	3,1	96,9	100,0	2,7	97,3	100,0	3,6	96,4
Región natural									
Costa	100,0	33,1	66,9	100,0	33,5	66,5	100,0	33,7	66,3
Sierra	100,0	12,9	87,1	100,0	12,9	87,1	100,0	14,2	85,8
Selva	100,0	13,8	86,2	100,0	13,9	86,1	100,0	14,3	85,7
Departamento									
Amazonas	100,0	10,5	89,5	100,0	10,4	89,6	100,0	12,4	87,6
Áncash	100,0	15,2	84,8	100,0	13,9	86,1	100,0	16,0	84,0
Apurímac	100,0	11,7	88,3	100,0	10,2	89,8	100,0	7,8	92,2
Arequipa	100,0	27,4	72,6	100,0	28,3	71,7	100,0	29,1	70,9
Ayacucho	100,0	9,6	90,4	100,0	9,4	90,6	100,0	11,5	88,5
Cajamarca	100,0	10,9	89,1	100,0	8,7	91,3	100,0	10,2	89,8
Callao	100,0	39,0	61,0	100,0	39,8	60,2	100,0	35,3	64,7
Cusco	100,0	16,0	84,0	100,0	15,7	84,3	100,0	16,3	83,7
Huancavelica	100,0	6,8	93,2	100,0	6,7	93,3	100,0	6,7	93,3
Huánuco	100,0	11,6	88,4	100,0	12,0	88,0	100,0	12,0	88,0
Ica	100,0	30,8	69,2	100,0	36,0	64,0	100,0	31,5	68,5
Junín	100,0	12,7	87,3	100,0	14,3	85,7	100,0	16,7	83,3
La Libertad	100,0	21,5	78,5	100,0	20,6	79,4	100,0	22,1	77,9
Lambayeque	100,0	18,1	81,9	100,0	19,8	80,2	100,0	19,6	80,4
Provincia de Lima 1/	100,0	40,5	59,5	100,0	41,0	59,0	100,0	41,9	58,1
Región de Lima 2/	100,0	22,9	77,1	100,0	22,4	77,6	100,0	19,8	80,2
Loreto	100,0	16,3	83,7	100,0	15,2	84,8	100,0	15,2	84,8
Madre de Dios	100,0	24,6	75,4	100,0	23,6	76,4	100,0	21,7	78,3
Moquegua	100,0	23,8	76,2	100,0	24,8	75,2	100,0	24,7	75,3
Pasco	100,0	12,8	87,2	100,0	14,7	85,3	100,0	15,3	84,7
Piura	100,0	15,9	84,1	100,0	16,9	83,1	100,0	17,5	82,5
Puno	100,0	7,7	92,3	100,0	6,4	93,6	100,0	12,7	87,3
San Martín	100,0	15,2	84,8	100,0	15,2	84,8	100,0	13,4	86,6
Tacna	100,0	24,2	75,8	100,0	23,3	76,7	100,0	23,5	76,5
Tumbes	100,0	21,4	78,6	100,0	20,5	79,5	100,0	20,4	79,6
Ucayali	100,0	15,2	84,8	100,0	18,5	81,5	100,0	18,7	81,3

1/ Comprende los 43 distritos que conforman la provincia de Lima.

2/ Comprende las provincias de: Barranca, Cajatambo, Canta, Cañete, Huaral, Huarochiri, Huaura, Oyón y Yauyos.

Fuente: Instituto Nacional de Estadística e Informática - Encuesta Nacional de Hogares.

CUADRO Nº 7.7

PERÚ: POBLACIÓN OCUPADA POR EMPLEO FORMAL E INFORMAL, SEGÚN CARACTERÍSTICAS SOCIODEMOGRÁFICAS Y ÁREA DE RESIDENCIA , 2008 - 2016

(Miles de personas)

Características sociodemográficas/ Área de residencia	2008			2009			2010		
	Total	Empleo formal	Empleo informal	Total	Empleo formal	Empleo informal	Total	Empleo formal	Empleo informal
Grupos de edad	**14 459,6**	**3 012,7**	**11 446,9**	**14 762,4**	**3 359,2**	**11 403,2**	**15 092,5**	**3 454,9**	**11 637,6**
De 14 a 24 años	3251,2	248,1	3003,1	3261,1	291,9	2969,1	3247,6	302,9	2944,7
De 25 a 44 años	6976,2	1779,4	5196,8	7110,6	1988,1	5122,5	7248,0	2014,4	5233,7
De 45 y más	4232,3	985,2	3247,1	4390,8	1079,3	3311,5	4596,9	1137,6	3459,2
Nivel educativo									
A lo más primaria 1/	4441,4	187,1	4254,3	4446,3	207,5	4238,8	4438,7	220,3	4218,4
Secundaria	6039,5	961,6	5077,9	6061,9	1039,6	5022,2	6310,5	1113,1	5197,3
Sup. No Universitaria	1967,0	740,0	1227,0	2103,5	851,9	1251,6	2202,8	913,2	1289,6
Sup. Universitaria	2011,5	1124,0	887,5	2150,6	1260,3	890,3	2136,9	1207,0	929,9
No especificado	0,3	0,0	0,3	0,2	0,0	0,2	3,7	1,3	2,4
Estado civil o conyugal									
Unido/a 2/	8 290,1	1 963,5	6 326,6	8 480,8	2 175,6	6 305,2	8 604,4	2 154,4	6 449,9
Alguna vez unido/a 3/	1 546,6	273,4	1 273,2	1 608,9	340,7	1 268,2	1 758,9	380,5	1 378,4
Soltero/a	4 622,9	775,8	3 847,1	4 672,7	843,0	3 829,8	4 729,2	920,0	3 809,2
Área de residencia									
Urbana	**10 303,6**	**2 869,1**	**7 434,5**	**10 583,4**	**3 205,2**	**7 378,2**	**10 979,9**	**3 295,9**	**7 684,0**
Grupos de edad	2 133,7	231,9	1 901,7	2 146,4	276,2	1 870,3	2 177,1	284,4	1 892,7
De 14 a 24 años	5 222,5	1 692,3	3 530,1	5 349,9	1 891,4	3 458,5	5 502,8	1 922,1	3 580,8
De 25 a 44 años	2 947,5	944,8	2 002,6	3 087,0	1 037,7	2 049,4	3 300,0	1 089,5	2 210,5
De 45 y más	2 947,5	948,2	1 999,3	3 086,8	1 039,9	2 046,9	3 299,8	1 090,9	2 208,9
Nivel educativo									
A lo más primaria 1/	1 909,8	160,4	1 749,4	1 943,9	184,1	1 759,8	2 004,7	192,9	1 811,8
Secundaria	4 654,7	906,5	3 748,3	4 647,9	978,7	3 669,2	4 891,4	1 050,2	3 841,2
Sup. No Universitaria	1 803,4	709,1	1 094,3	1 931,9	816,0	1 115,8	2 024,4	877,6	1 146,9
Sup. Universitaria	1 935,6	1 093,1	842,6	2 059,7	1 226,3	833,4	2 055,7	1 174,0	881,7
No especificado	0,0	0,0	0,0	0,0	0,0	0,0	3,7	1,3	2,4
Estado civil o conyugal									
Unido/a 2/	5 738,4	1 856,5	3 881,8	5 923,5	2 056,9	3 866,5	6 090,2	2 039,3	4 050,9
Alguna vez unido/a 3/	1 180,8	265,1	915,7	1 232,8	332,6	900,3	1 368,8	369,8	999,0
Soltero/a	3 384,5	747,5	2 637,0	3 427,0	815,7	2 611,4	3 520,9	886,9	2 634,0
Rural	**4 156,0**	**143,6**	**4 012,4**	**4 179,1**	**154,0**	**4 025,0**	**4 112,6**	**159,0**	**3 953,6**
Grupos de edad									
De 14 a 24 años	1 117,5	16,2	1 101,3	1 114,6	15,8	1 098,8	1 070,5	18,5	1 052,0
De 25 a 44 años	1 753,7	87,0	1 666,7	1 760,6	96,6	1 664,0	1 745,2	92,3	1 652,9
De 45 y más	1 284,8	40,4	1 244,4	1 303,8	41,6	1 262,2	1 296,9	48,2	1 248,7
Nivel educativo									
A lo más primaria 1/	2 531,6	26,7	2 504,9	2 502,4	23,4	2 479,0	2 434,0	27,4	2 406,6
Secundaria	1 384,8	55,1	1 329,6	1 413,9	60,9	1 353,0	1 419,1	63,0	1 356,1
Sup. No Universitaria	163,6	30,8	132,7	171,6	35,8	135,8	178,4	35,6	142,8
Sup. Universitaria	75,8	30,9	44,9	90,9	33,9	57,0	81,2	33,0	48,1
No especificado	0,3	0,0	0,3	0,2	0,0	0,2	0,0	0,0	0,0
Estado civil o conyugal									
Unido/a 2/	2 551,8	107,0	2 444,8	2 557,3	118,6	2 438,7	2 514,2	115,2	2 399,0
Alguna vez unido/a 3/	365,8	8,4	357,5	376,1	8,1	368,0	390,1	10,7	379,5
Soltero/a	1 238,4	28,3	1 210,1	1 245,7	27,3	1 218,4	1 208,3	33,2	1 175,2

Continúa…

CUADRO Nº 7.7

PERÚ: POBLACIÓN OCUPADA POR EMPLEO FORMAL E INFORMAL, SEGÚN CARACTERÍSTICAS SOCIODEMOGRÁFICAS Y ÁREA DE RESIDENCIA, 2008 - 2016

(Miles de personas)

Características sociodemográficas/Área de residencia	2011			2012			2013		
	Total	Empleo formal	Empleo informal	Total	Empleo formal	Empleo informal	Total	Empleo formal	Empleo informal
Grupos de edad	**15 307,4**	**3 817,1**	**11 490,3**	**15 542,7**	**3 992,2**	**11 550,6**	**15 682,9**	**4 117,7**	**11 565,1**
De 14 a 24 años	3 193,8	348,2	2 845,6	3 203,2	359,8	2 843,4	3 155,7	393,4	2 762,2
De 25 a 44 años	7 375,6	2 234,5	5 141,0	7 484,7	2 262,5	5 222,2	7 565,3	2 384,2	5 181,1
De 45 y más	4 738,0	1 234,3	3 503,7	4 854,8	1 369,8	3 485,0	4 961,9	1 340,1	3 621,8
Nivel educativo									
A lo más primaria 1/	4 384,5	257,5	4 127,0	4 176,3	234,5	3 941,8	4 218,4	232,2	3 986,1
Secundaria	6 341,8	1 198,4	5 143,4	6 448,4	1 252,7	5 195,7	6 622,2	1 299,6	5 322,7
Sup. No Universitaria	2 342,2	1 039,2	1 302,9	2 360,6	1 028,2	1 332,4	2 299,6	1 063,4	1 236,3
Sup. Universitaria	2 237,9	1 321,9	916,0	2 556,5	1 476,8	1 079,7	2 537,3	1 521,2	1 016,1
No especificado	1,0	0,0	1,0	0,9	0,0	0,9	5,3	1,4	3,9
Estado civil o conyugal									
Unido/a 2/	8 668,3	2 331,2	6 337,1	8 716,4	2 458,7	6 257,6	8 762,6	2 425,6	6 337,0
Alguna vez unido/a 3/	1 804,5	422,0	1 382,5	1 813,0	425,4	1 387,6	1 892,6	464,1	1 428,4
Soltero/a	4 834,6	1 063,9	3 770,7	5 013,3	1 108,1	3 905,3	5 027,7	1 228,0	3 799,7
Etnia									
Indígena 4/	-	-	-	4 598,6	762,5	3 836,1	4 196,8	704,1	3 492,7
Negro, mulato,zambo ó Afro peruano	-	-	-	308,4	71,0	237,4	252,1	68,7	183,3
Mestizo	-	-	-	9 206,6	2 878,1	6 328,5	9 280,3	2 964,7	6 315,6
Otro 5/	-	-	-	785,6	144,0	641,6	999,1	161,3	837,9
No sabe	-	-	-	643,5	136,6	506,9	954,5	218,9	735,7
Área de residencia									
Urbana	**11 248,7**	**3 658,1**	**7 590,7**	**11 548,2**	**3 829,1**	**7 719,1**	**11 753,6**	**3 936,7**	**7 816,9**
Grupos de edad									
De 14 a 24 años	2 173,8	331,2	1 842,6	2 199,4	341,2	1 858,2	2 216,8	374,4	1 842,4
De 25 a 44 años	5 631,1	2 141,0	3 490,1	5 767,4	2 166,7	3 600,7	5 857,6	2 275,2	3 582,5
De 45 y más	3 443,8	1 185,9	2 257,9	3 581,4	1 321,3	2 260,2	3 679,2	1 287,2	2 392,0
Nivel educativo									
A lo más primaria 1/	2 021,7	233,7	1 788,0	1 927,0	215,1	1 712,0	1 995,6	205,9	1 789,7
Secundaria	4 910,7	1 139,2	3 771,5	4 990,9	1 185,5	3 805,3	5 200,2	1 224,9	3 975,3
Sup. No Universitaria	2 169,8	994,8	1 175,0	2 178,9	986,7	1 192,3	2 121,6	1 022,1	1 099,5
Sup. Universitaria	2 145,5	1 290,3	855,2	2 450,9	1 441,9	1 009,0	2 430,9	1 482,4	948,5
No especificado	1,0	0,0	1,0	0,5	0,0	0,5	5,3	1,4	3,9
Estado civil o conyugal									
Unido/a 2/	6 201,0	2 215,6	3 985,5	6 291,1	2 340,4	3 950,7	6 348,0	2 299,1	4 048,9
Alguna vez unido/a 3/	1 424,4	411,3	1 013,0	1 437,1	413,3	1 023,7	1 523,1	449,7	1 073,3
Soltero/a	3 623,3	1 031,2	2 592,2	3 820,0	1 075,4	2 744,6	3 882,5	1 187,9	2 694,6
Etnia									
Indígena 4/	-	-	-	2 681,1	705,5	1 975,6	2 387,3	641,9	1 745,4
Negro, mulato,zambo ó Afro peruano	-	-	-	250,7	67,9	182,8	192,2	66,1	126,2
Mestizo	-	-	-	7 669,5	2 788,8	4 880,7	7 835,0	2 866,5	4 968,5
Otro 5/	-	-	-	481,5	135,3	346,2	600,0	151,0	449,1
No sabe	-	-	-	465,4	131,6	333,8	738,9	211,2	527,7
Rural	**4 058,7**	**159,0**	**3 899,7**	**3 994,5**	**163,0**	**3 831,5**	**3 929,3**	**181,0**	**3 748,3**
Grupos de edad									
De 14 a 24 años	1 020,0	17,0	1 003,0	1 003,8	18,6	985,2	938,9	19,0	919,8
De 25 a 44 años	1 744,5	93,6	1 650,9	1 717,4	95,9	1 621,5	1 707,7	109,0	1 598,6
De 45 y más	1 294,2	48,4	1 245,8	1 273,4	48,6	1 224,8	1 282,7	52,9	1 229,8
Nivel educativo									
A lo más primaria 1/	2 362,8	23,8	2 339,0	2 249,3	19,4	2 229,9	2 222,8	26,4	2 196,4
Secundaria	1 431,1	59,2	1 371,9	1 457,5	67,1	1 390,4	1 422,0	74,6	1 347,4
Sup. No Universitaria	172,4	44,4	128,0	181,7	41,6	140,1	178,1	41,2	136,8
Sup. Universitaria	92,4	31,6	60,8	105,7	34,9	70,8	106,4	38,7	67,7
No especificado	0,0	0,0	0,0	0,4	0,0	0,4	0,0	0,0	0,0
Estado civil o conyugal									
Unido/a 2/	2 467,2	115,6	2 351,6	2 425,3	118,3	2 307,0	2 414,6	126,5	2 288,1
Alguna vez unido/a 3/	380,2	10,7	369,5	376,0	12,1	363,9	369,5	14,4	355,1
Soltero/a	1 211,3	32,7	1 178,6	1 193,3	32,7	1 160,6	1 145,2	40,1	1 105,1
Etnia									
Indígena 4/	-	-	-	1 917,4	56,9	1 860,5	1 809,5	62,2	1 747,3
Negro, mulato,zambo ó Afro peruano	-	-	-	57,8	3,2	54,6	59,8	2,7	57,2
Mestizo	-	-	-	1 537,1	89,3	1 447,8	1 445,2	98,2	1 347,1
Otro 5/	-	-	-	304,1	8,6	295,5	399,1	10,3	388,8
No sabe	-	-	-	178,1	5,0	173,1	215,6	7,7	208,0

Continúa…

CUADRO Nº 7.7
PERÚ: POBLACIÓN OCUPADA POR EMPLEO FORMAL E INFORMAL, SEGÚN CARACTERÍSTICAS SOCIODEMOGRÁFICAS Y ÁREA DE RESIDENCIA, 2008 - 2016

(Miles de personas)

Características sociodemográficas/Área de residencia	2014			2015			2016		
	Total	Empleo formal	Empleo informal	Total	Empleo formal	Empleo informal	Total	Empleo formal	Empleo informal
Grupos de edad	**15 796,8**	**4 290,9**	**11 505,9**	**15 919,2**	**4 274,2**	**11 645,0**	**16 197,1**	**4 539,8**	**11 657,3**
De 14 a 24 años	3 033,6	378,1	2 655,5	2 933,9	377,5	2 556,4	2 865,1	394,0	2 471,1
De 25 a 44 años	7 623,6	2 463,5	5 160,0	7 681,9	2 404,9	5 277,0	7 834,6	2 565,5	5 269,0
De 45 y más	5 139,6	1 449,3	3 690,4	5 303,4	1 491,9	3 811,6	5 497,4	1 580,2	3 917,2
Nivel educativo									
A lo más primaria 1/	4 245,6	230,4	4 015,2	4 198,1	237,1	3 961,0	4 222,5	271,5	3 951,0
Secundaria	6 724,2	1 416,7	5 307,5	6 981,1	1 430,3	5 550,8	6 871,9	1 458,0	5 413,8
Sup. No Universitaria	2 242,5	1 088,4	1 154,2	2 193,4	1 030,8	1 162,6	2 412,9	1 144,8	1 268,1
Sup. Universitaria	2 580,3	1 553,7	1 026,6	2 544,0	1 574,7	969,3	2 683,1	1 662,5	1 020,6
No especificado	4,2	1,8	2,4	2,6	1,4	1,3	6,8	2,9	3,8
Estado civil o conyugal									
Unido/a 2/	8 876,5	2 517,4	6 359,1	9 205,7	2 537,1	6 668,6	9 468,8	2 761,5	6 707,3
Alguna vez unido/a 3/	1 985,8	517,8	1 468,0	2 022,6	524,7	1 497,9	2 093,7	561,0	1 532,7
Soltero/a	4 934,6	1 255,7	3 678,9	4 691,0	1 212,5	3 478,5	4 634,6	1 217,2	3 417,3
Etnia									
Indígena 4/	4 179,8	680,6	3 499,3	4 212,8	668,7	3 544,1	4 307,3	757,7	3 549,6
Negro, mulato,zambo ó Afro peruano	322,3	83,3	239,0	345,1	68,5	276,6	363,2	73,9	289,2
Mestizo	9 294,8	3 120,2	6 174,6	9 273,9	3 122,5	6 151,4	9 295,9	3 235,8	6 060,1
Otro 5/	939,7	168,2	771,4	823,1	129,7	693,4	981,6	187,6	794,0
No sabe	1 060,2	238,5	821,7	1 264,4	284,9	979,5	1 249,1	284,7	964,4
Area de residencia									
Urbana	**11 872,4**	**4 100,8**	**7 771,7**	**12 035,1**	**4 109,4**	**7 925,7**	**12 389,5**	**4 360,5**	**8 029,1**
Grupos de edad									
De 14 a 24 años	2 109,3	360,5	1 748,8	2 051,0	361,0	1 690,0	2 043,3	375,0	1 668,3
De 25 a 44 años	5 900,9	2 347,7	3 553,3	5 969,3	2 307,6	3 661,7	6 138,8	2 457,8	3 681,0
De 45 y más	3 862,2	1 392,6	2 469,6	4 014,8	1 440,7	2 574,1	4 207,5	1 527,7	2 679,8
Nivel educativo									
A lo más primaria 1/	2 029,0	202,4	1 826,6	2 064,2	213,8	1 850,4	2 134,0	237,4	1 896,6
Secundaria	5 305,3	1 339,2	3 966,1	5 502,9	1 364,6	4 138,4	5 439,9	1 385,9	4 054,0
Sup. No Universitaria	2 064,3	1 044,0	1 020,3	2 023,1	989,3	1 033,7	2 223,0	1 101,5	1 121,6
Sup. Universitaria	2 469,7	1 513,4	956,3	2 442,3	1 540,3	901,9	2 586,0	1 632,7	953,3
No especificado	4,1	1,8	2,4	2,6	1,4	1,3	6,6	2,9	3,7
Estado civil o conyugal									
Unido/a 2/	6 483,2	2 381,6	4 101,7	6 721,3	2 412,2	4 309,1	7 024,9	2 629,8	4 395,2
Alguna vez unido/a 3/	1 610,8	503,3	1 107,6	1 650,4	512,2	1 138,2	1 702,6	544,4	1 158,2
Soltero/a	3 778,3	1 215,9	2 562,4	3 663,3	1 185,0	2 478,3	3 662,0	1 186,3	2 475,7
Etnia									
Indígena 4/	2 343,7	622,3	1 721,5	2 376,1	609,2	1 767,0	2 526,8	691,8	1 835,0
Negro, mulato,zambo ó Afro peruano	255,3	79,0	176,3	271,8	64,2	207,7	285,1	68,0	217,1
Mestizo	7 903,0	3 013,1	4 890,0	7 977,1	3 035,5	4 941,6	8 054,7	3 151,5	4 903,2
Otro 5/	561,6	157,3	404,3	467,1	122,9	344,2	618,4	174,9	443,4
No sabe	808,8	229,1	579,6	942,9	277,7	665,3	904,6	274,2	630,4
Rural	**3 924,4**	**190,1**	**3 734,3**	**3 884,2**	**164,9**	**3 719,3**	**3 807,6**	**179,3**	**3 628,2**
Grupos de edad									
De 14 a 24 años	924,3	17,6	906,7	883,0	16,5	866,5	821,8	19,0	802,8
De 25 a 44 años	1 722,7	115,9	1 606,8	1 712,6	97,3	1 615,3	1 695,8	107,8	1 588,1
De 45 y más	1 277,5	56,7	1 220,8	1 288,6	51,1	1 237,5	1 289,9	52,5	1 237,4
Nivel educativo									
A lo más primaria 1/	2 216,6	28,0	2 188,6	2 133,9	23,3	2 110,6	2 088,4	34,1	2 054,3
Secundaria	1 418,9	77,5	1 341,4	1 478,2	65,7	1 412,4	1 432,0	72,1	1 359,9
Sup. No Universitaria	178,3	44,4	133,9	170,4	41,5	128,9	189,9	43,3	146,6
Sup. Universitaria	110,6	40,3	70,3	101,7	34,3	67,4	97,1	29,7	67,3
No especificado	0,1	0,0	0,1	0,0	0,0	0,0	0,2	0,0	0,2
Estado civil o conyugal									
Unido/a 2/	2 393,2	135,8	2 257,5	2 484,4	124,9	2 359,5	2 443,9	131,8	2 312,1
Alguna vez unido/a 3/	374,9	14,5	360,4	372,2	12,5	359,7	391,1	16,6	374,5
Soltero/a	1 156,3	39,8	1 116,4	1 027,7	27,5	1 000,2	972,5	30,9	941,6
Etnia									
Indígena 4/	1 836,1	58,3	1 777,8	1 836,7	59,5	1 777,1	1 780,5	65,9	1 714,6
Negro, mulato,zambo ó Afro peruano	67,0	4,4	62,7	73,3	4,3	69,0	78,1	5,9	72,2
Mestizo	1 391,8	107,1	1 284,6	1 296,8	87,0	1 209,8	1 241,2	84,3	1 156,9
Otro 5/	378,1	10,9	367,2	356,0	6,8	349,2	363,2	12,7	350,6
No sabe	251,4	9,4	242,0	321,4	7,2	314,2	344,5	10,5	334,0

1/ Incluye sin nivel e inicial.
2/ Incluye: Casado/a y conviviente.
3/ Incluye: Separado/a, divorciado/a y viudo/a.
4/Incluye:: Quechua, Aymara o Nativo o Indígena de la Amazonía.
5/ Incluye: Blanco y otro.

Fuente: Instituto Nacional de Estadística e Informática - Encuesta Nacional de Hogares.

CUADRO Nº 7.8

PERÚ: POBLACIÓN OCUPADA POR EMPLEO FORMAL E INFORMAL, SEGÚN CARACTERÍSTICAS SOCIODEMOGRÁFICAS Y ÁREA DE RESIDENCIA, 2008 - 2016

(Porcentaje)

Características sociodemográficas/ Área de residencia	2008			2009			2010		
	Total	Empleo formal	Empleo informal	Total	Empleo formal	Empleo informal	Total	Empleo formal	Empleo informal
Grupos de edad	**100,0**	**20,8**	**79,2**	**100,0**	**22,8**	**77,2**	**100,0**	**22,9**	**77,1**
De 14 a 24 años	100,0	7,6	92,4	100,0	9,0	91,0	100,0	9,3	90,7
De 25 a 44 años	100,0	25,5	74,5	100,0	28,0	72,0	100,0	27,8	72,2
De 45 y más	100,0	23,3	76,7	100,0	24,6	75,4	100,0	24,7	75,3
Nivel educativo									
A lo más primaria 1/	100,0	4,2	95,8	100,0	4,7	95,3	100,0	5,0	95,0
Secundaria	100,0	15,9	84,1	100,0	17,2	82,8	100,0	17,6	82,4
Sup. No Universitaria	100,0	37,6	62,4	100,0	40,5	59,5	100,0	41,5	58,5
Sup. Universitaria	100,0	55,9	44,1	100,0	58,6	41,4	100,0	56,5	43,5
Estado civil o conyugal									
Unido/a 2/	100,0	23,7	76,3	100,0	25,7	74,3	100,0	25,0	75,0
Alguna vez unido/a 3/	100,0	17,7	82,3	100,0	21,2	78,8	100,0	21,6	78,4
Soltero/a	100,0	16,8	83,2	100,0	18,0	82,0	100,0	19,5	80,5
Área de residencia									
Urbana	**100,0**	**27,8**	**72,2**	**100,0**	**30,3**	**69,7**	**100,0**	**30,0**	**70,0**
Grupos de edad									
De 14 a 24 años	100,0	10,9	89,1	100,0	12,9	87,1	100,0	13,1	86,9
De 25 a 44 años	100,0	32,4	67,6	100,0	35,4	64,6	100,0	34,9	65,1
De 45 y más	100,0	32,1	67,9	100,0	33,6	66,4	100,0	33,0	67,0
Nivel educativo									
A lo más primaria 1/	100,0	8,4	91,6	100,0	9,5	90,5	100,0	9,6	90,4
Secundaria	100,0	19,5	80,5	100,0	21,1	78,9	100,0	21,5	78,5
Sup. No Universitaria	100,0	39,3	60,7	100,0	42,2	57,8	100,0	43,3	56,7
Sup. Universitaria	100,0	56,5	43,5	100,0	59,5	40,5	100,0	57,1	42,9
Estado civil o conyugal									
Unido/a 2/	100,0	32,4	67,6	100,0	34,7	65,3	100,0	33,5	66,5
Alguna vez unido/a 3/	100,0	22,4	77,6	100,0	27,0	73,0	100,0	27,0	73,0
Soltero/a	100,0	22,1	77,9	100,0	23,8	76,2	100,0	25,2	74,8
Rural	**100,0**	**3,5**	**96,5**	**100,0**	**3,7**	**96,3**	**100,0**	**3,9**	**96,1**
Grupos de edad									
De 14 a 24 años	100,0	1,4	98,6	100,0	1,4	98,6	100,0	1,7	98,3
De 25 a 44 años	100,0	5,0	95,0	100,0	5,5	94,5	100,0	5,3	94,7
De 45 y más	100,0	3,1	96,9	100,0	3,2	96,8	100,0	3,7	96,3
Nivel educativo									
A lo más primaria 1/	100,0	1,1	98,9	100,0	0,9	99,1	100,0	1,1	98,9
Secundaria	100,0	4,0	96,0	100,0	4,3	95,7	100,0	4,4	95,6
Sup. No Universitaria	100,0	18,9	81,1	100,0	20,9	79,1	100,0	19,9	80,1
Sup. Universitaria	100,0	40,7	59,3	100,0	37,3	62,7	100,0	40,7	59,3
Estado civil o conyugal									
Unido/a 2/	100,0	4,2	95,8	100,0	4,6	95,4	100,0	4,6	95,4
Alguna vez unido/a 3/	100,0	2,3	97,7	100,0	2,2	97,8	100,0	2,7	97,3
Soltero/a	100,0	2,3	97,7	100,0	2,2	97,8	100,0	2,7	97,3

Continúa…

CUADRO Nº 7.8

PERÚ: POBLACIÓN OCUPADA POR EMPLEO FORMAL E INFORMAL, SEGÚN CARACTERÍSTICAS SOCIODEMOGRÁFICAS Y ÁREA DE RESIDENCIA, 2008 - 2016

(Porcentaje)

Características sociodemográficas/Área de residencia	2011			2012			2013		
	Total	Empleo formal	Empleo informal	Total	Empleo formal	Empleo informal	Total	Empleo formal	Empleo informal
Grupos de edad	**100,0**	**24,9**	**75,1**	**100,0**	**25,7**	**74,3**	**100,0**	**26,3**	**73,7**
De 14 a 24 años	100,0	10,9	89,1	100,0	11,2	88,8	100,0	12,5	87,5
De 25 a 44 años	100,0	30,3	69,7	100,0	30,2	69,8	100,0	31,5	68,5
De 45 y más	100,0	26,1	73,9	100,0	28,2	71,8	100,0	27,0	73,0
Nivel educativo									
A lo más primaria 1/	100,0	5,9	94,1	100,0	5,6	94,4	100,0	5,5	94,5
Secundaria	100,0	18,9	81,1	100,0	19,4	80,6	100,0	19,6	80,4
Sup. No Universitaria	100,0	44,4	55,6	100,0	43,6	56,4	100,0	46,2	53,8
Sup. Universitaria	100,0	59,1	40,9	100,0	57,8	42,2	100,0	60,0	40,0
Estado civil o conyugal									
Unido/a 2/	100,0	26,9	73,1	100,0	28,2	71,8	100,0	27,7	72,3
Alguna vez unido/a 3/	100,0	23,4	76,6	100,0	23,5	76,5	100,0	24,5	75,5
Soltero/a	100,0	22,0	78,0	100,0	22,1	77,9	100,0	24,4	75,6
Etnia									
Indígena 4/	-	-	-	100,0	16,6	83,4	100,0	16,8	83,2
Negro, mulato,zambo ó Afro peruano	-	-	-	100,0	23,0	77,0	100,0	28,3	71,7
Mestizo	-	-	-	100,0	31,3	68,7	100,0	32,3	67,7
Otro 5/	-	-	-	100,0	18,3	81,7	100,0	18,4	81,6
Área de residencia									
Urbana	**100,0**	**32,5**	**67,5**	**100,0**	**33,2**	**66,8**	**100,0**	**33,5**	**66,5**
Grupos de edad									
De 14 a 24 años	100,0	15,2	84,8	100,0	15,5	84,5	100,0	16,9	83,1
De 25 a 44 años	100,0	38,0	62,0	100,0	37,6	62,4	100,0	38,8	61,2
De 45 y más	100,0	34,4	65,6	100,0	36,9	63,1	100,0	35,0	65,0
Nivel educativo									
A lo más primaria 1/	100,0	11,6	88,4	100,0	11,2	88,8	100,0	10,3	89,7
Secundaria	100,0	23,2	76,8	100,0	23,8	76,2	100,0	23,6	76,4
Sup. No Universitaria	100,0	45,8	54,2	100,0	45,3	54,7	100,0	48,2	51,8
Sup. Universitaria	100,0	60,1	39,9	100,0	58,8	41,2	100,0	61,0	39,0
Estado civil o conyugal									
Unido/a 2/	100,0	35,7	64,3	100,0	37,2	62,8	100,0	36,2	63,8
Alguna vez unido/a 3/	100,0	28,9	71,1	100,0	28,8	71,2	100,0	29,5	70,5
Soltero/a	100,0	28,5	71,5	100,0	28,2	71,8	100,0	30,6	69,4
Etnia									
Indígena 4/	-	-	-	100,0	26,3	73,7	100,0	26,9	73,1
Negro, mulato,zambo ó Afro peruano	-	-	-	100,0	27,1	72,9	100,0	34,4	65,6
Mestizo	-	-	-	100,0	36,4	63,6	100,0	36,6	63,4
Otro 5/	-	-	-	100,0	28,1	71,9	100,0	25,2	74,8
Rural	**100,0**	**3,9**	**96,1**	**100,0**	**4,1**	**95,9**	**100,0**	**4,6**	**95,4**
Grupos de edad									
De 14 a 24 años	100,0	1,7	98,3	100,0	1,9	98,1	100,0	2,0	98,0
De 25 a 44 años	100,0	5,4	94,6	100,0	5,6	94,4	100,0	6,4	93,6
De 45 y más	100,0	3,7	96,3	100,0	3,8	96,2	100,0	4,1	95,9
Nivel educativo									
A lo más primaria 1/	100,0	1,0	99,0	100,0	0,9	99,1	100,0	1,2	98,8
Secundaria	100,0	4,1	95,9	100,0	4,6	95,4	100,0	5,2	94,8
Sup. No Universitaria	100,0	25,8	74,2	100,0	22,9	77,1	100,0	23,2	76,8
Sup. Universitaria	100,0	34,2	65,8	100,0	33,0	67,0	100,0	36,4	63,6
Estado civil o conyugal									
Unido/a 2/	100,0	4,7	95,3	100,0	4,9	95,1	100,0	5,2	94,8
Alguna vez unido/a 3/	100,0	2,8	97,2	100,0	3,2	96,8	100,0	3,9	96,1
Soltero/a	100,0	2,7	97,3	100,0	2,7	97,3	100,0	3,5	96,5
Etnia									
Indígena 4/	-	-	- -	100,0	3,0	97,0	100,0	3,4	96,6
Negro, mulato,zambo ó Afro peruano	-	-	- -	100,0	5,5	94,5	100,0	4,5	95,5
Mestizo	-	-	- -	100,0	5,8	94,2	100,0	6,8	93,2
Otro 5/	-	-	- -	100,0	2,8	97,2	100,0	2,6	97,4

Continúa…

CUADRO Nº 7.8

PERÚ: POBLACIÓN OCUPADA POR EMPLEO FORMAL E INFORMAL, SEGÚN CARACTERÍSTICAS SOCIODEMOGRÁFICAS Y ÁREA DE RESIDENCIA , 2008 - 2016

(Porcentaje)

Conclusión.

Características sociodemográficas/Área de residencia	2014			2015			2016		
	Total	Empleo formal	Empleo informal	Total	Empleo formal	Empleo informal	Total	Empleo formal	Empleo informal
Grupos de edad	**100,0**	**27,2**	**72,8**	**100,0**	**26,8**	**73,2**	**100,0**	**28,0**	**72,0**
De 14 a 24 años	100,0	12,5	87,5	100,0	12,9	87,1	100,0	13,8	86,2
De 25 a 44 años	100,0	32,3	67,7	100,0	31,3	68,7	100,0	32,7	67,3
De 45 y más	100,0	28,2	71,8	100,0	28,1	71,9	100,0	28,7	71,3
Nivel educativo									
A lo más primaria 1/	100,0	5,4	94,6	100,0	5,6	94,4	100,0	6,4	93,6
Secundaria	100,0	21,1	78,9	100,0	20,5	79,5	100,0	21,2	78,8
Sup. No Universitaria	100,0	48,5	51,5	100,0	47,0	53,0	100,0	47,4	52,6
Sup. Universitaria	100,0	60,2	39,8	100,0	61,9	38,1	100,0	62,0	38,0
Estado civil o conyugal									
Unido/a 2/	100,0	28,4	71,6	100,0	27,6	72,4	100,0	29,2	70,8
Alguna vez unido/a 3/	100,0	26,1	73,9	100,0	25,9	74,1	100,0	26,8	73,2
Soltero/a	100,0	25,4	74,6	100,0	25,8	74,2	100,0	26,3	73,7
Etnia									
Indígena 4/	100,0	16,3	83,7	100,0	15,9	84,1	100,0	17,6	82,4
Negro, mulato,zambo ó Afro peruano	100,0	25,9	74,1	100,0	19,8	80,2	100,0	20,4	79,6
Mestizo	100,0	33,6	66,4	100,0	33,7	66,3	100,0	34,8	65,2
Otro 5/	100,0	17,9	82,1	100,0	15,8	84,2	100,0	19,1	80,9
Area de residencia									
Urbana	**100,0**	**34,5**	**65,5**	**100,0**	**34,1**	**65,9**	**100,0**	**35,2**	**64,8**
Grupos de edad									
De 14 a 24 años	100,0	17,1	82,9	100,0	17,6	82,4	100,0	18,4	81,6
De 25 a 44 años	100,0	39,8	60,2	100,0	38,7	61,3	100,0	40,0	60,0
De 45 y más	100,0	36,1	63,9	100,0	35,9	64,1	100,0	36,3	63,7
Nivel educativo									
A lo más primaria 1/	100,0	10,0	90,0	100,0	10,4	89,6	100,0	11,1	88,9
Secundaria	100,0	25,2	74,8	100,0	24,8	75,2	100,0	25,5	74,5
Sup. No Universitaria	100,0	50,6	49,4	100,0	48,9	51,1	100,0	49,5	50,5
Sup. Universitaria	100,0	61,3	38,7	100,0	63,1	36,9	100,0	63,1	36,9
Estado civil o conyugal									
Unido/a 2/	100,0	36,7	63,3	100,0	35,9	64,1	100,0	37,4	62,6
Alguna vez unido/a 3/	100,0	31,2	68,8	100,0	31,0	69,0	100,0	32,0	68,0
Soltero/a	100,0	32,2	67,8	100,0	32,3	67,7	100,0	32,4	67,6
Etnia									
Indígena 4/	100,0	26,6	73,4	100,0	25,6	74,4	100,0	27,4	72,6
Negro, mulato,zambo ó Afro peruano	100,0	30,9	69,1	100,0	23,6	76,4	100,0	23,9	76,1
Mestizo	100,0	38,1	61,9	100,0	38,1	61,9	100,0	39,1	60,9
Otro 5/	100,0	28,0	72,0	100,0	26,3	73,7	100,0	28,3	71,7
Rural	**100,0**	**4,8**	**95,2**	**100,0**	**4,2**	**95,8**	**100,0**	**4,7**	**95,3**
Grupos de edad									
De 14 a 24 años	100,0	1,9	98,1	100,0	1,9	98,1	100,0	2,3	97,7
De 25 a 44 años	100,0	6,7	93,3	100,0	5,7	94,3	100,0	6,4	93,6
De 45 y más	100,0	4,4	95,6	100,0	4,0	96,0	100,0	4,1	95,9
Nivel educativo									
A lo más primaria 1/	100,0	1,3	98,7	100,0	1,1	98,9	100,0	1,6	98,4
Secundaria	100,0	5,5	94,5	100,0	4,4	95,6	100,0	5,0	95,0
Sup. No Universitaria	100,0	24,9	75,1	100,0	24,3	75,7	100,0	22,8	77,2
Sup. Universitaria	100,0	36,4	63,6	100,0	33,8	66,2	100,0	30,6	69,4
Estado civil o conyugal									
Unido/a 2/	100,0	5,7	94,3	100,0	5,0	95,0	100,0	5,4	94,6
Alguna vez unido/a 3/	100,0	3,9	96,1	100,0	3,4	96,6	100,0	4,3	95,7
Soltero/a	100,0	3,4	96,6	100,0	2,7	97,3	100,0	3,2	96,8
Etnia									
Indígena 4/	100,0	3,2	96,8	100,0	3,2	96,8	100,0	3,7	96,3
Negro, mulato,zambo ó Afro peruano	100,0	6,5	93,5	100,0	5,9	94,1	100,0	7,5	92,5
Mestizo	100,0	7,7	92,3	100,0	6,7	93,3	100,0	6,8	93,2
Otro 5/	100,0	2,9	97,1	100,0	1,9	98,1	100,0	3,5	96,5

1/ Incluye sin nivel e inicial.

2/ Incluye: Casado/a y conviviente.

3/ Incluye: Separado/a, divorciado/a y viudo/a.

4/Incluye:: Quechua, Aymara o Nativo o Indígena de la Amazonía.

5/ Incluye: Blanco y otro.

Fuente: Instituto Nacional de Estadística e Informática - Encuesta Nacional de Hogares.

CUADRO Nº 7.9

PERÚ: POBLACIÓN OCUPADA MASCULINA POR EMPLEO FORMAL E INFORMAL, SEGÚN CARACTERÍSTICAS SOCIODEMOGRÁFICAS Y ÁREA DE RESIDENCIA, 2008 - 2016

(Miles de personas)

Características sociodemográficas/ Área de residencia	2008			2009			2010		
	Total	Empleo formal	Empleo informal	Total	Empleo formal	Empleo informal	Total	Empleo formal	Empleo informal
Total	**8 151,0**	**1 980,2**	**6 170,8**	**8 271,2**	**2 172,7**	**6 098,6**	**8 427,4**	**2 239,9**	**6 187,4**
Grupos de edad									
De 14 a 24 años	1 819,1	158,7	1 660,4	1 815,7	178,7	1 637,0	1 825,7	181,3	1 644,4
De 25 a 44 años	3 952,0	1 157,6	2 794,4	3 988,1	1 284,0	2 704,1	4 040,6	1 295,9	2 744,7
De 45 y más	2 379,9	663,8	1 716,0	2 467,5	709,9	1 757,5	2 561,1	762,7	1 798,4
Nivel educativo									
A lo más primaria 1/	2 148,6	128,3	2 020,3	2 120,4	136,8	1 983,6	2 103,4	143,2	1 960,2
Secundaria	3 718,9	703,5	3 015,4	3 761,8	771,1	2 990,7	3 880,2	814,7	3 065,4
Sup. No Universitaria	1 109,8	459,5	650,3	1 159,2	532,1	627,1	1 199,3	553,0	646,3
Sup. Universitaria	1 173,4	688,8	484,6	1 229,7	732,7	497,0	1 242,0	727,7	514,3
No especificado	0,3	0,0	0,3	0,2	0,0	0,2	2,5	1,3	1,2
Estado civil o conyugal									
Unido/a 2/	4 942,6	1 415,6	3 527,1	5 027,1	1 549,2	3 477,9	5 066,6	1 549,9	3 516,7
Alguna vez unido/a 3/	471,5	97,8	373,7	518,0	136,9	381,1	582,1	164,5	417,6
Soltero/a	2 736,8	466,7	2 270,1	2 726,2	486,6	2 239,6	2 778,6	525,6	2 253,1
Área de residencia									
Urbana	**5 772,5**	**1 867,0**	**3 905,5**	**5 901,6**	**2 053,7**	**3 847,9**	**6 080,2**	**2 118,4**	**3 961,8**
Grupos de edad									
De 14 a 24 años	1 165,4	146,0	1 019,4	1 170,0	167,6	1 002,4	1 206,4	167,7	1 038,7
De 25 a 44 años	2 930,6	1 091,1	1 839,6	2 973,5	1 209,0	1 764,5	3 022,7	1 225,1	1 797,6
De 45 y más	1 676,5	630,0	1 046,5	1 758,1	677,1	1 081,0	1 851,1	725,7	1 125,5
Nivel educativo									
A lo más primaria 1/	872,5	105,3	767,2	874,6	118,0	756,6	882,5	121,9	760,6
Secundaria	2 779,4	655,7	2 123,7	2 817,8	719,4	2 098,4	2 927,2	762,6	2 164,6
Sup. No Universitaria	1 004,1	439,6	564,5	1 044,5	508,3	536,2	1 080,6	527,7	553,0
Sup. Universitaria	1 116,5	666,4	450,1	1 164,7	707,9	456,8	1 187,3	704,9	482,4
No especificado	0,0	0,0	0,0	0,0	0,0	0,0	2,5	1,3	1,2
Estado civil o conyugal									
Unido/a 2/	3 470,6	1 327,1	2 143,5	3 567,9	1 453,7	2 114,3	3 602,1	1 458,7	2 143,4
Alguna vez unido/a 3/	350,8	94,0	256,7	398,6	133,6	265,0	452,7	158,6	294,1
Soltero/a	1 951,2	445,9	1 505,3	1 935,0	466,4	1 468,6	2 025,4	501,2	1 524,2
Rural	**2 378,5**	**113,2**	**2 265,3**	**2 369,7**	**119,0**	**2 250,7**	**2 347,2**	**121,5**	**2 225,7**
Grupos de edad									
De 14 a 24 años	653,7	12,7	641,0	645,6	11,1	634,6	619,3	13,6	605,7
De 25 a 44 años	1 021,4	66,6	954,8	1 014,6	75,1	939,5	1 017,9	70,9	947,0
De 45 y más	703,4	33,9	669,5	709,4	32,8	676,6	710,0	37,1	672,9
Nivel educativo									
A lo más primaria 1/	1 276,1	23,0	1 253,1	1 245,8	18,7	1 227,0	1 220,9	21,3	1 199,6
Secundaria	939,5	47,8	891,7	944,0	51,7	892,3	952,9	52,1	900,8
Sup. No Universitaria	105,7	19,9	85,8	114,7	23,8	91,0	118,7	25,3	93,4
Sup. Universitaria	56,8	22,4	34,4	65,0	24,8	40,3	54,6	22,8	31,9
No especificado	0,3	0,0	0,3	0,2	0,0	0,2	0,0	0,0	0,0
Estado civil o conyugal									
Unido/a 2/	1 472,1	88,5	1 383,6	1 459,1	95,5	1 363,6	1 464,5	91,2	1 373,3
Alguna vez unido/a 3/	120,8	3,8	117,0	119,4	3,3	116,0	129,4	5,9	123,5
Soltero/a	785,6	20,9	764,7	791,2	20,2	771,0	753,2	24,4	728,8

Continúa…

CUADRO Nº 7.9

PERÚ: POBLACIÓN OCUPADA MASCULINA POR EMPLEO FORMAL E INFORMAL, SEGÚN CARACTERÍSTICAS SOCIODEMOGRÁFICAS Y ÁREA DE RESIDENCIA, 2008 - 2016

(Miles de personas)

Características sociodemográficas/ Área de residencia	2011			2012			2013		
	Total	Empleo formal	Empleo informal	Total	Empleo formal	Empleo informal	Total	Empleo formal	Empleo informal
Total	**8 554,5**	**2 359,2**	**6 195,3**	**8 719,7**	**2 515,9**	**6 203,8**	**8 793,9**	**2 572,4**	**6 221,6**
Grupo de edad									
De 14 a 24 años	1 794,0	191,3	1 602,7	1 820,0	211,0	1 609,0	1 766,9	239,3	1 527,7
De 25 a 44 años	4 112,3	1 368,0	2 744,4	4 178,3	1 408,9	2 769,4	4 241,0	1 453,6	2 787,4
De 45 y más	2 648,2	799,9	1 848,2	2 721,5	896,0	1 825,4	2 786,0	879,5	1 906,5
Nivel educativo									
A lo más primaria 1/	2 114,0	151,4	1 962,6	2 018,7	138,1	1 880,6	2 042,3	143,9	1 898,4
Secundaria	3 891,5	840,1	3 051,3	3 989,3	916,8	3 072,5	4 091,6	935,1	3 156,5
Sup. No Universitaria	1 259,3	599,4	659,9	1 265,2	616,1	649,0	1 247,8	631,8	616,0
Sup. Universitaria	1 288,7	768,1	520,6	1 445,7	844,9	600,8	1 409,8	861,0	548,8
No especificado	1,0	0,0	1,0	0,9	0,0	0,9	2,4	0,6	1,8
Estado civil o conyugal									
Unido/a 2/	5 087,4	1 610,0	3 477,4	5 141,7	1 719,7	3 422,0	5 183,5	1 702,7	3 480,8
Alguna vez unido/a 3/	615,7	168,1	447,6	633,2	177,5	455,6	634,5	171,2	463,3
Soltero/a	2 851,4	581,0	2 270,4	2 944,9	618,7	2 326,2	2 975,9	698,5	2 277,4
Área de residencia									
Urbana	**6 225,6**	**2 239,4**	**3 986,2**	**6 407,1**	**2 395,7**	**4 011,4**	**6 524,9**	**2 437,0**	**4 087,9**
Grupo de edad									
De 14 a 24 años	1 194,1	179,4	1 014,8	1 228,7	197,4	1 031,2	1 220,3	225,1	995,2
De 25 a 44 años	3 097,7	1 296,8	1 800,9	3 162,3	1 338,7	1 823,7	3 228,3	1 373,7	1 854,6
De 45 y más	1 933,8	763,3	1 170,5	2 016,1	859,6	1 156,5	2 076,3	838,1	1 238,2
Nivel educativo									
A lo más primaria 1/	917,3	132,0	785,3	877,8	123,8	754,0	910,5	123,5	787,0
Secundaria	2 932,0	790,0	2 142,0	3 009,1	864,3	2 144,8	3 135,8	872,7	2 263,1
Sup. No Universitaria	1 148,6	571,0	577,7	1 148,5	588,5	560,0	1 135,9	604,4	531,6
Sup. Universitaria	1 226,7	746,5	480,2	1 371,1	819,1	552,0	1 340,3	835,8	504,5
No especificado	1,0	0,0	1,0	0,5	0,0	0,5	2,4	0,6	1,8
Estado civil o conyugal									
Unido/a 2/	3 659,7	1 518,4	2 141,3	3 717,5	1 627,6	2 089,9	3 773,8	1 602,6	2 171,2
Alguna vez unido/a 3/	484,5	163,8	320,7	499,6	171,2	328,4	504,2	163,5	340,7
Soltero/a	2 081,5	557,3	1 524,2	2 190,0	596,9	1 593,1	2 246,9	670,9	1 576,0
Rural	**2 328,8**	**119,7**	**2 209,1**	**2 312,6**	**120,2**	**2 192,4**	**2 269,0**	**135,4**	**2 133,6**
Grupo de edad									
De 14 a 24 años	599,8	11,9	587,9	591,3	13,6	577,8	546,6	14,1	532,5
De 25 a 44 años	1 014,7	71,2	943,5	1 016,0	70,3	945,7	1 012,7	79,9	932,8
De 45 y más	714,3	36,6	677,7	705,3	36,4	668,9	709,7	41,4	668,3
Nivel educativo									
A lo más primaria 1/	1 196,7	19,4	1 177,2	1 140,9	14,3	1 126,5	1 131,9	20,4	1 111,4
Secundaria	959,5	50,2	909,3	980,2	52,5	927,7	955,8	62,3	893,5
Sup. No Universitaria	110,7	28,5	82,2	116,7	27,6	89,0	111,9	27,4	84,4
Sup. Universitaria	62,0	21,6	40,4	74,6	25,8	48,8	69,5	25,2	44,3
No especificado	0,0	0,0	0,0	0,4	0,0	0,4	0,0	0,0	0,0
Estado civil o conyugal									
Unido/a 2/	1 427,7	91,6	1 336,1	1 424,2	92,1	1 332,0	1 409,8	100,1	1 309,6
Alguna vez unido/a 3/	131,2	4,4	126,9	133,6	6,3	127,3	130,3	7,7	122,6
Soltero/a	769,9	23,7	746,2	754,9	21,7	733,1	729,0	27,6	701,4

Continúa…

CUADRO Nº 7.9

PERÚ: POBLACIÓN OCUPADA MASCULINA POR EMPLEO FORMAL E INFORMAL, SEGÚN CARACTERÍSTICAS SOCIODEMOGRÁFICAS Y ÁREA DE RESIDENCIA, 2008 - 2016

(Miles de personas)

Conclusión.

Características sociodemográficas/Área de residencia	2014			2015			2016		
	Total	Empleo formal	Empleo informal	Total	Empleo formal	Empleo informal	Total	Empleo formal	Empleo informal
Total	**8 881,1**	**2 637,5**	**6 243,6**	**8 971,7**	**2 600,8**	**6 370,9**	**9 097,0**	**2 774,8**	**6 322,2**
Grupo de edad									
De 14 a 24 años	1 726,8	214,9	1 511,9	1 653,3	211,4	1 442,0	1 605,0	229,9	1 375,1
De 25 a 44 años	4 280,1	1 496,3	2 783,8	4 330,0	1 432,1	2 897,9	4 413,8	1 541,5	2 872,4
De 45 y más	2 874,1	926,2	1 947,9	2 988,5	957,4	2 031,1	3 078,2	1 003,5	2 074,7
Nivel educativo									
A lo más primaria 1/	2 053,2	135,9	1 917,4	2 031,5	139,4	1 892,1	2 029,8	139,3	1 890,6
Secundaria	4 213,9	1 014,9	3 198,9	4 370,0	1 020,1	3 349,9	4 287,8	1 036,4	3 251,3
Sup. No Universitaria	1 218,2	622,1	596,2	1 171,7	581,1	590,7	1 279,9	646,1	633,8
Sup. Universitaria	1 394,3	863,4	530,9	1 396,0	858,9	537,1	1 494,9	950,9	543,9
No especificado	1,4	1,2	0,3	2,5	1,4	1,1	4,6	2,0	2,6
Estado civil o conyugal									
Unido/a 2/	5 292,9	1 745,4	3 547,5	5 566,0	1 772,0	3 793,9	5 653,1	1 883,9	3 769,2
Alguna vez unido/a 3/	654,8	190,9	463,9	655,0	186,2	468,8	680,3	204,3	476,0
Soltero/a	2 933,3	701,2	2 232,2	2 750,7	642,6	2 108,2	2 763,7	686,7	2 077,0
Área de residencia									
Urbana	**6 603,4**	**2 498,0**	**4 105,3**	**6 718,5**	**2 479,8**	**4 238,6**	**6 880,7**	**2 653,4**	**4 227,2**
Grupo de edad									
De 14 a 24 años	1 179,0	203,8	975,2	1 134,4	198,7	935,6	1 118,8	218,7	900,1
De 25 a 44 años	3 264,3	1 410,1	1 854,2	3 313,5	1 362,0	1 951,5	3 404,6	1 469,9	1 934,7
De 45 y más	2 160,1	884,2	1 275,9	2 270,6	919,0	1 351,5	2 357,3	964,8	1 392,5
Nivel educativo									
A lo más primaria 1/	912,3	114,7	797,6	937,7	120,9	816,8	964,0	119,2	844,8
Secundaria	3 258,8	950,0	2 308,7	3 379,4	967,7	2 411,7	3 328,9	983,8	2 345,1
Sup. No Universitaria	1 108,5	595,1	513,4	1 064,8	553,8	510,9	1 152,7	617,8	535,0
Sup. Universitaria	1 322,4	837,1	485,3	1 334,1	836,1	498,1	1 430,4	930,7	499,7
No especificado	1,4	1,2	0,3	2,5	1,4	1,1	4,6	2,0	2,6
Estado civil o conyugal									
Unido/a 2/	3 880,4	1 638,5	2 241,9	4 093,9	1 675,2	2 418,7	4 201,5	1 789,9	2 411,6
Alguna vez unido/a 3/	526,8	184,3	342,5	525,1	180,8	344,3	540,2	196,4	343,8
Soltero/a	2 196,1	675,2	1 520,9	2 099,5	623,8	1 475,7	2 139,0	667,1	1 471,9
Rural	**2 277,7**	**139,4**	**2 138,3**	**2 253,3**	**121,0**	**2 132,3**	**2 216,4**	**121,4**	**2 095,0**
Grupo de edad									
De 14 a 24 años	547,9	11,1	536,7	519,0	12,6	506,3	486,3	11,2	475,1
De 25 a 44 años	1 015,8	86,2	929,6	1 016,4	70,1	946,3	1 009,2	71,5	937,7
De 45 y más	714,0	42,0	672,0	717,9	38,3	679,6	720,8	38,6	682,2
Nivel educativo									
A lo más primaria 1/	1 140,9	21,2	1 119,8	1 093,9	18,5	1 075,3	1 065,9	20,1	1 045,8
Secundaria	955,1	64,9	890,2	990,6	52,5	938,2	958,8	52,6	906,2
Sup. No Universitaria	109,8	27,0	82,8	106,9	27,2	79,7	127,2	28,4	98,8
Sup. Universitaria	71,9	26,4	45,6	61,9	22,8	39,0	64,5	20,3	44,2
Estado civil o conyugal									
Unido/a 2/	1 412,5	106,9	1 305,6	1 472,1	96,9	1 375,2	1 451,6	94,0	1 357,7
Alguna vez unido/a 3/	128,0	6,6	121,4	130,0	5,4	124,6	140,0	7,9	132,2
Soltero/a	737,2	25,9	711,3	651,2	18,8	632,5	624,7	19,5	605,2

1/ Incluye sin nivel e inicial.

2/ Incluye: Casado/a y conviviente.

3/ Incluye: Separado/a, divorciado/a y viudo/a

Fuente: Instituto Nacional de Estadística e Informática - Encuesta Nacional de Hogares.

CUADRO Nº 7.10

PERÚ: POBLACIÓN OCUPADA MASCULINA POR EMPLEO FORMAL E INFORMAL, SEGÚN CARACTERÍSTICAS SOCIODEMOGRÁFICAS Y ÁREA DE RESIDENCIA, 2008 - 2016

(Porcentaje)

Características sociodemográficas/ Área de residencia	2008			2009			2010		
	Total	Empleo formal	Empleo informal	Total	Empleo formal	Empleo informal	Total	Empleo formal	Empleo informal
Total	**100,0**	**24,3**	**75,7**	**100,0**	**26,3**	**73,7**	**100,0**	**26,6**	**73,4**
Grupos de edad									
De 14 a 24 años	100,0	8,7	91,3	100,0	9,8	90,2	100,0	9,9	90,1
De 25 a 44 años	100,0	29,3	70,7	100,0	32,2	67,8	100,0	32,1	67,9
De 45 y más	100,0	27,9	72,1	100,0	28,8	71,2	100,0	29,8	70,2
Nivel educativo									
A lo más primaria 1/	100,0	6,0	94,0	100,0	6,5	93,5	100,0	6,8	93,2
Secundaria	100,0	18,9	81,1	100,0	20,5	79,5	100,0	21,0	79,0
Sup. No Universitaria	100,0	41,4	58,6	100,0	45,9	54,1	100,0	46,1	53,9
Sup. Universitaria	100,0	58,7	41,3	100,0	59,6	40,4	100,0	58,6	41,4
Estado civil o conyugal									
Unido/a 2/	100,0	28,6	71,4	100,0	30,8	69,2	100,0	30,6	69,4
Alguna vez unido/a 3/	100,0	20,8	79,2	100,0	26,4	73,6	100,0	28,3	71,7
Soltero/a	100,0	17,1	82,9	100,0	17,8	82,2	100,0	18,9	81,1
Área de residencia									
Urbana	**100,0**	**32,3**	**67,7**	**100,0**	**34,8**	**65,2**	**100,0**	**34,8**	**65,2**
Grupos de edad									
De 14 a 24 años	100,0	12,5	87,5	100,0	14,3	85,7	100,0	13,9	86,1
De 25 a 44 años	100,0	37,3	62,7	100,0	40,8	59,2	100,0	40,6	59,4
De 45 y más	100,0	37,7	62,3	100,0	38,7	61,3	100,0	39,3	60,7
Nivel educativo									
A lo más primaria 1/	100,0	12,1	87,9	100,0	13,5	86,5	100,0	13,8	86,2
Secundaria	100,0	23,6	76,4	100,0	25,5	74,5	100,0	26,1	73,9
Sup. No Universitaria	100,0	43,8	56,2	100,0	48,7	51,3	100,0	48,8	51,2
Sup. Universitaria	100,0	59,7	40,3	100,0	60,8	39,2	100,0	59,4	40,6
Estado civil o conyugal									
En unión 2/	100,0	38,2	61,8	100,0	40,7	59,3	100,0	40,5	59,5
Alguna vez unido/a 3/	100,0	26,8	73,2	100,0	33,5	66,5	100,0	35,0	65,0
Soltero/a	100,0	22,9	77,1	100,0	24,1	75,9	100,0	24,7	75,3
Rural	**100,0**	**4,8**	**95,2**	**100,0**	**5,0**	**95,0**	**100,0**	**5,2**	**94,8**
Grupos de edad									
De 14 a 24 años	100,0	1,9	98,1	100,0	1,7	98,3	100,0	2,2	97,8
De 25 a 44 años	100,0	6,5	93,5	100,0	7,4	92,6	100,0	7,0	93,0
De 45 y más	100,0	4,8	95,2	100,0	4,6	95,4	100,0	5,2	94,8
Nivel educativo									
A lo más primaria 1/	100,0	1,8	98,2	100,0	1,5	98,5	100,0	1,7	98,3
Secundaria	100,0	5,1	94,9	100,0	5,5	94,5	100,0	5,5	94,5
Sup. No Universitaria	100,0	18,8	81,2	100,0	20,7	79,3	100,0	21,3	78,7
Sup. Universitaria	100,0	39,5	60,5	100,0	38,1	61,9	100,0	41,6	58,4
Estado civil o conyugal									
En unión 2/	100,0	6,0	94,0	100,0	6,5	93,5	100,0	6,2	93,8
Alguna vez unido/a 3/	100,0	3,2	96,8	100,0	2,8	97,2	100,0	4,6	95,4
Soltero/a	100,0	2,7	97,3	100,0	2,5	97,5	100,0	3,2	96,8

Continúa…

CUADRO Nº 7.10
PERÚ: POBLACIÓN OCUPADA MASCULINA POR EMPLEO FORMAL E INFORMAL, SEGÚN CARACTERÍSTICAS SOCIODEMOGRÁFICAS Y ÁREA DE RESIDENCIA, 2008 - 2016
(Porcentaje)

Características sociodemográficas/ Área de residencia	2011			2012			2013		
	Total	Empleo formal	Empleo informal	Total	Empleo formal	Empleo informal	Total	Empleo formal	Empleo informal
Total	**100,0**	**27,6**	**72,4**	**100,0**	**28,9**	**71,1**	**100,0**	**29,3**	**70,7**
Grupos de edad									
De 14 a 24 años	100,0	10,7	89,3	100,0	11,6	88,4	100,0	13,5	86,5
De 25 a 44 años	100,0	33,3	66,7	100,0	33,7	66,3	100,0	34,3	65,7
De 45 y más	100,0	30,2	69,8	100,0	32,9	67,1	100,0	31,6	68,4
Nivel educativo									
A lo más primaria 1/	100,0	7,2	92,8	100,0	6,8	93,2	100,0	7,0	93,0
Secundaria	100,0	21,6	78,4	100,0	23,0	77,0	100,0	22,9	77,1
Sup. No Universitaria	100,0	47,6	52,4	100,0	48,7	51,3	100,0	50,6	49,4
Sup. Universitaria	100,0	59,6	40,4	100,0	58,4	41,6	100,0	61,1	38,9
Estado civil o conyugal									
Unido/a 2/	100,0	31,6	68,4	100,0	33,4	66,6	100,0	32,8	67,2
Alguna vez unido/a 3/	100,0	27,3	72,7	100,0	28,0	72,0	100,0	27,0	73,0
Soltero/a	100,0	20,4	79,6	100,0	21,0	79,0	100,0	23,5	76,5
Área de residencia									
Urbana	**100,0**	**36,0**	**64,0**	**100,0**	**37,4**	**62,6**	**100,0**	**37,3**	**62,7**
Grupos de edad									
De 14 a 24 años	100,0	15,0	85,0	100,0	16,1	83,9	100,0	18,4	81,6
De 25 a 44 años	100,0	41,9	58,1	100,0	42,3	57,7	100,0	42,6	57,4
De 45 y más	100,0	39,5	60,5	100,0	42,6	57,4	100,0	40,4	59,6
Nivel educativo									
A lo más primaria 1/	100,0	14,4	85,6	100,0	14,1	85,9	100,0	13,6	86,4
Secundaria	100,0	26,9	73,1	100,0	28,7	71,3	100,0	27,8	72,2
Sup. No Universitaria	100,0	49,7	50,3	100,0	51,2	48,8	100,0	53,2	46,8
Sup. Universitaria	100,0	60,9	39,1	100,0	59,7	40,3	100,0	62,4	37,6
Estado civil o conyugal									
En unión 2/	100,0	41,5	58,5	100,0	43,8	56,2	100,0	42,5	57,5
Alguna vez unido/a 3/	100,0	33,8	66,2	100,0	34,3	65,7	100,0	32,4	67,6
Soltero/a	100,0	26,8	73,2	100,0	27,3	72,7	100,0	29,9	70,1
Rural	**100,0**	**5,1**	**94,9**	**100,0**	**5,2**	**94,8**	**100,0**	**6,0**	**94,0**
Grupos de edad									
De 14 a 24 años	100,0	2,0	98,0	100,0	2,3	97,7	100,0	2,6	97,4
De 25 a 44 años	100,0	7,0	93,0	100,0	6,9	93,1	100,0	7,9	92,1
De 45 y más	100,0	5,1	94,9	100,0	5,2	94,8	100,0	5,8	94,2
Nivel educativo									
A lo más primaria 1/	100,0	1,6	98,4	100,0	1,3	98,7	100,0	1,8	98,2
Secundaria	100,0	5,2	94,8	100,0	5,4	94,6	100,0	6,5	93,5
Sup. No Universitaria	100,0	25,7	74,3	100,0	23,7	76,3	100,0	24,5	75,5
Sup. Universitaria	100,0	34,9	65,1	100,0	34,6	65,4	100,0	36,3	63,7
Estado civil o conyugal									
En unión 2/	100,0	6,4	93,6	100,0	6,5	93,5	100,0	7,1	92,9
Alguna vez unido/a 3/	100,0	3,3	96,7	100,0	4,7	95,3	100,0	5,9	94,1
Soltero/a	100,0	3,1	96,9	100,0	2,9	97,1	100,0	3,8	96,2

Continúa…

CUADRO Nº 7.10

PERÚ: POBLACIÓN OCUPADA MASCULINA POR EMPLEO FORMAL E INFORMAL, SEGÚN CARACTERÍSTICAS SOCIODEMOGRÁFICAS Y ÁREA DE RESIDENCIA, 2008 - 2016

(Porcentaje)

Conclusión.

Características sociodemográficas/ Área de residencia	2014			2015			2016		
	Total	Empleo formal	Empleo informal	Total	Empleo formal	Empleo informal	Total	Empleo formal	Empleo informal
Total	**100,0**	**29,7**	**70,3**	**100,0**	**29,0**	**71,0**	**100,0**	**30,5**	**69,5**
Grupos de edad									
De 14 a 24 años	100,0	12,4	87,6	100,0	12,8	87,2	100,0	14,3	85,7
De 25 a 44 años	100,0	35,0	65,0	100,0	33,1	66,9	100,0	34,9	65,1
De 45 y más	100,0	32,2	67,8	100,0	32,0	68,0	100,0	32,6	67,4
Nivel educativo									
A lo más primaria 1/	100,0	6,6	93,4	100,0	6,9	93,1	100,0	6,9	93,1
Secundaria	100,0	24,1	75,9	100,0	23,3	76,7	100,0	24,2	75,8
Sup. No Universitaria	100,0	51,1	48,9	100,0	49,6	50,4	100,0	50,5	49,5
Sup. Universitaria	100,0	61,9	38,1	100,0	61,5	38,5	100,0	63,6	36,4
Estado civil o conyugal									
Unido/a 2/	100,0	33,0	67,0	100,0	31,8	68,2	100,0	33,3	66,7
Alguna vez unido/a 3/	100,0	29,1	70,9	100,0	28,4	71,6	100,0	30,0	70,0
Soltero/a	100,0	23,9	76,1	100,0	23,4	76,6	100,0	24,8	75,2
Área de residencia									
Urbana	**100,0**	**37,8**	**62,2**	**100,0**	**36,9**	**63,1**	**100,0**	**38,6**	**61,4**
Grupos de edad									
De 14 a 24 años	100,0	17,3	82,7	100,0	17,5	82,5	100,0	19,5	80,5
De 25 a 44 años	100,0	43,2	56,8	100,0	41,1	58,9	100,0	43,2	56,8
De 45 y más	100,0	40,9	59,1	100,0	40,5	59,5	100,0	40,9	59,1
Nivel educativo									
A lo más primaria 1/	100,0	12,6	87,4	100,0	12,9	87,1	100,0	12,4	87,6
Secundaria	100,0	29,2	70,8	100,0	28,6	71,4	100,0	29,6	70,4
Sup. No Universitaria	100,0	53,7	46,3	100,0	52,0	48,0	100,0	53,6	46,4
Sup. Universitaria	100,0	63,3	36,7	100,0	62,7	37,3	100,0	65,1	34,9
Estado civil o conyugal									
En unión 2/	100,0	42,2	57,8	100,0	40,9	59,1	100,0	42,6	57,4
Alguna vez unido/a 3/	100,0	35,0	65,0	100,0	34,4	65,6	100,0	36,4	63,6
Soltero/a	100,0	30,7	69,3	100,0	29,7	70,3	100,0	31,2	68,8
Rural	**100,0**	**6,1**	**93,9**	**100,0**	**5,4**	**94,6**	**100,0**	**5,5**	**94,5**
Grupos de edad									
De 14 a 24 años	100,0	2,0	98,0	100,0	2,4	97,6	100,0	2,3	97,7
De 25 a 44 años	100,0	8,5	91,5	100,0	6,9	93,1	100,0	7,1	92,9
De 45 y más	100,0	5,9	94,1	100,0	5,3	94,7	100,0	5,4	94,6
Nivel educativo									
A lo más primaria 1/	100,0	1,9	98,1	100,0	1,7	98,3	100,0	1,9	98,1
Secundaria	100,0	6,8	93,2	100,0	5,3	94,7	100,0	5,5	94,5
Sup. No Universitaria	100,0	24,6	75,4	100,0	25,4	74,6	100,0	22,3	77,7
Sup. Universitaria	100,0	36,7	63,3	100,0	36,9	63,1	100,0	31,5	68,5
Estado civil o conyugal									
En unión 2/	100,0	7,6	92,4	100,0	6,6	93,4	100,0	6,5	93,5
Alguna vez unido/a 3/	100,0	5,1	94,9	100,0	4,2	95,8	100,0	5,6	94,4
Soltero/a	100,0	3,5	96,5	100,0	2,9	97,1	100,0	3,1	96,9

1/ Incluye sin nivel e inicial.

2/ Incluye: Casado/a y conviviente.

3/ Incluye: Separado/a, divorciado/a y viudo/a.

Fuente: Instituto Nacional de Estadística e Informática - Encuesta Nacional de Hogares.

CUADRO Nº 7.11

PERÚ: POBLACIÓN OCUPADA FEMENINA POR EMPLEO FORMAL E INFORMAL, SEGÚN CARACTERÍSTICAS SOCIODEMOGRÁFICAS Y ÁREA DE RESIDENCIA, 2008 - 2016

(Miles de personas)

Características sociodemográficas/ Área de residencia	2008			2009			2010		
	Total	Empleo formal	Empleo informal	Total	Empleo formal	Empleo informal	Total	Empleo formal	Empleo informal
Total	**6 308,6**	**1 032,5**	**5 276,1**	**6 491,2**	**1 186,6**	**5 304,6**	**6 665,2**	**1 215,0**	**5 450,2**
Grupos de edad									
De 14 a 24 años	1 432,1	89,4	1 342,7	1 445,4	113,2	1 332,1	1 421,9	121,6	1 300,3
De 25 a 44 años	3 024,2	621,8	2 402,4	3 122,5	704,0	2 418,5	3 207,4	718,4	2 489,0
De 45 y más	1 852,4	321,4	1 531,0	1 923,3	369,3	1 554,0	2 035,8	374,9	1 660,9
Nivel educativo									
A lo más primaria 1/	2 292,8	58,8	2 234,0	2 325,9	70,7	2 255,2	2 335,3	77,1	2 258,2
Secundaria	2 320,6	258,1	2 062,5	2 300,1	268,5	2 031,6	2 430,3	298,4	2 131,9
Sup. No Universitaria	857,1	280,5	576,6	944,3	319,8	624,5	1 003,5	360,2	643,3
Sup. Universitaria	838,1	435,2	402,9	921,0	527,6	393,3	894,9	479,3	415,6
No especificado	0,0	0,0	0,0	0,0	0,0	0,0	1,2	0,0	1,2
Estado civil o conyugal									
Unido/a 2/	3 347,5	547,9	2 799,6	3 453,7	626,4	2 827,3	3 537,7	604,5	2 933,2
Alguna vez unido/a 3/	1 075,1	175,6	899,5	1 090,9	203,8	887,1	1 176,8	216,0	960,8
Soltero/a	1 886,1	309,0	1 577,0	1 946,6	356,4	1 590,2	1 950,6	394,5	1 556,1
Área de residencia									
Urbana	**4 531,1**	**1 002,1**	**3 529,0**	**4 681,8**	**1 151,5**	**3 530,3**	**4 899,7**	**1 177,5**	**3 722,2**
Grupos de edad									
De 14 a 24 años	968,3	86,0	882,3	976,4	108,5	867,9	970,7	116,7	854,0
De 25 a 44 años	2 291,8	601,3	1 690,6	2 376,5	682,5	1 694,0	2 480,2	697,0	1 783,1
De 45 y más	1 271,0	314,9	956,1	1 329,0	360,5	968,4	1 448,8	363,8	1 085,0
Nivel educativo									
A lo más primaria 1/	1 037,4	55,1	982,2	1 069,3	66,1	1 003,2	1 122,2	71,0	1 051,2
Secundaria	1 875,4	250,8	1 624,6	1 830,1	259,3	1 570,8	1 964,2	287,6	1 676,6
Sup. No Universitaria	799,3	269,5	529,7	887,4	307,7	579,7	943,8	349,9	593,9
Sup. Universitaria	819,1	426,7	392,4	895,0	518,4	376,6	868,4	469,0	399,3
No especificado	0,0	0,0	0,0	0,0	0,0	0,0	1,2	0,0	1,2
Estado civil o conyugal									
Unido/a 2/	2 267,8	529,4	1 738,3	2 355,6	603,3	1 752,3	2 488,1	580,5	1 907,5
Alguna vez unido/a 3/	830,0	171,0	659,0	834,2	199,0	635,2	916,1	211,2	704,9
Soltero/a	1 433,3	301,6	1 131,7	1 492,0	349,3	1 142,8	1 495,5	385,7	1 109,8
Rural	**1 777,5**	**30,4**	**1 747,1**	**1 809,4**	**35,0**	**1 774,3**	**1 765,5**	**37,5**	**1 728,0**
Grupos de edad									
De 14 a 24 años	463,8	3,4	460,3	469,0	4,7	464,3	451,2	5,0	446,3
De 25 a 44 años	732,3	20,5	711,8	746,0	21,6	724,5	727,3	21,4	705,9
De 45 y más	581,4	6,5	574,9	594,4	8,8	585,6	587,0	11,1	575,8
Nivel educativo									
A lo más primaria 1/	1 255,4	3,7	1 251,8	1 256,6	4,6	1 252,0	1 213,1	6,1	1 207,0
Secundaria	445,2	7,3	437,9	469,9	9,2	460,8	466,1	10,8	455,3
Sup. No Universitaria	57,9	11,0	46,9	56,9	12,1	44,8	59,7	10,3	49,4
Sup. Universitaria	19,0	8,5	10,5	25,9	9,2	16,7	26,5	10,3	16,2
Estado civil o conyugal									
Unido/a 2/	1 079,7	18,5	1 061,2	1 098,2	23,1	1 075,0	1 049,7	24,0	1 025,7
Alguna vez unido/a 3/	245,0	4,6	240,5	256,7	4,8	251,9	260,7	4,8	255,9
Soltero/a	452,8	7,4	445,4	454,5	7,1	447,4	455,1	8,8	446,3

Continúa…

CUADRO Nº 7.11
PERÚ: POBLACIÓN OCUPADA FEMENINA POR EMPLEO FORMAL E INFORMAL, SEGÚN CARACTERÍSTICAS SOCIODEMOGRÁFICAS Y ÁREA DE RESIDENCIA, 2008 - 2016
(Miles de personas)

Características sociodemográficas/ Área de residencia	2011			2012			2013		
	Total	Empleo formal	Empleo informal	Total	Empleo formal	Empleo informal	Total	Empleo formal	Empleo informal
Total	**6 753,0**	**1 457,9**	**5 295,0**	**6 823,0**	**1 476,2**	**5 346,8**	**6 888,9**	**1 545,3**	**5 343,6**
Grupos de edad									
De 14 a 24 años	1 399,8	156,9	1 242,9	1 383,2	148,8	1 234,4	1 388,7	154,2	1 234,5
De 25 a 44 años	3 263,3	866,6	2 396,7	3 306,4	853,6	2 452,8	3 324,3	930,6	2 393,7
De 45 y más	2 089,9	434,4	1 655,5	2 133,3	473,8	1 659,5	2 175,9	460,6	1 715,3
Nivel educativo									
A lo más primaria 1/	2 270,5	106,0	2 164,5	2 157,6	96,3	2 061,3	2 176,0	88,3	2 087,7
Secundaria	2 450,4	358,3	2 092,1	2 459,1	335,9	2 123,2	2 530,6	364,5	2 166,1
Sup. No Universitaria	1 082,8	439,8	643,0	1 095,4	412,1	683,3	1 051,8	431,6	620,3
Sup. Universitaria	949,2	553,8	395,4	1 110,8	631,9	478,9	1 127,5	660,2	467,3
No especificado	0,0	0,0	0,0	0,0	0,0	0,0	2,9	0,8	2,1
Estado civil o conyugal									
Unido/a 2/	3 580,9	721,1	2 859,7	3 574,7	739,0	2 835,7	3 579,1	722,9	2 856,2
Alguna vez unido/a 3/	1 188,8	253,9	934,9	1 179,9	247,8	932,0	1 258,0	292,9	965,1
Soltero/a	1 983,3	482,9	1 500,4	2 068,5	489,4	1 579,1	2 051,8	529,5	1 522,3
Área de residencia									
Urbana	**5 023,1**	**1 418,6**	**3 604,5**	**5 141,1**	**1 433,4**	**3 707,7**	**5 228,7**	**1 499,7**	**3 728,9**
Grupos de edad									
De 14 a 24 años	979,7	151,8	827,9	970,7	143,8	827,0	996,5	149,3	847,2
De 25 a 44 años	2 533,4	844,2	1 689,2	2 605,1	828,0	1 777,1	2 629,3	901,4	1 727,9
De 45 y más	1 510,0	422,6	1 087,4	1 565,3	461,7	1 103,7	1 602,9	449,0	1 153,9
Nivel educativo									
A lo más primaria 1/	1 104,4	101,7	1 002,7	1 049,2	91,3	957,9	1 085,1	82,4	1 002,7
Secundaria	1 978,7	349,2	1 629,5	1 981,8	321,2	1 660,6	2 064,4	352,2	1 712,3
Sup. No Universitaria	1 021,2	423,9	597,3	1 030,4	398,2	632,2	985,6	417,8	567,9
Sup. Universitaria	918,9	543,8	375,0	1 079,7	622,8	457,0	1 090,6	646,7	444,0
No especificado	0,0	0,0	0,0	0,0	0,0	0,0	2,9	0,8	2,1
Estado civil o conyugal									
Unido/a 2/	2 541,4	697,2	1 844,2	2 573,6	712,8	1 860,8	2 574,3	696,5	1 877,7
Alguna vez unido/a 3/	939,9	247,6	692,3	937,5	242,1	695,4	1 018,8	286,2	732,6
Soltero/a	1 541,8	473,9	1 067,9	1 630,0	478,5	1 151,6	1 635,6	517,0	1 118,6
Rural	**1 729,8**	**39,3**	**1 690,6**	**1 681,9**	**42,8**	**1 639,1**	**1 660,2**	**45,6**	**1 614,6**
Grupos de edad									
De 14 a 24 años	420,1	5,1	415,0	412,5	5,0	407,4	392,2	4,9	387,4
De 25 a 44 años	729,8	22,4	707,4	701,4	25,6	675,8	695,0	29,2	665,8
De 45 y más	579,9	11,8	568,1	568,0	12,1	555,9	573,0	11,5	561,4
Nivel educativo									
A lo más primaria 1/	1 166,1	4,3	1 161,8	1 108,4	5,1	1 103,3	1 090,9	6,0	1 085,0
Secundaria	471,7	9,0	462,6	477,3	14,7	462,7	466,2	12,3	453,9
Sup. No Universitaria	61,7	15,9	45,7	65,1	13,9	51,1	66,2	13,8	52,4
Sup. Universitaria	30,4	10,0	20,4	31,1	9,1	22,0	36,9	13,5	23,4
Estado civil o conyugal									
Unido/a 2/	1 039,5	23,9	1 015,5	1 001,1	26,1	974,9	1 004,9	26,4	978,5
Alguna vez unido/a 3/	248,9	6,3	242,6	242,4	5,7	236,6	239,2	6,7	232,5
Soltero/a	441,4	9,0	432,4	438,4	10,9	427,5	416,2	12,5	403,7

Continúa…

CUADRO Nº 7.11

PERÚ: POBLACIÓN OCUPADA FEMENINA POR EMPLEO FORMAL E INFORMAL, SEGÚN CARACTERÍSTICAS SOCIODEMOGRÁFICAS Y ÁREA DE RESIDENCIA, 2008 - 2016

(Miles de personas)

Conclusión.

Características sociodemográficas/ Área de residencia	2014			2015			2016		
	Total	Empleo formal	Empleo informal	Total	Empleo formal	Empleo informal	Total	Empleo formal	Empleo informal
Total	**6 915,7**	**1 653,4**	**5 262,3**	**6 947,5**	**1 673,4**	**5 274,1**	**7 100,1**	**1 765,0**	**5 335,1**
Grupos de edad									
De 14 a 24 años	1 306,8	163,2	1 143,6	1 280,6	166,1	1 114,5	1 260,1	164,2	1 095,9
De 25 a 44 años	3 343,4	967,2	2 376,2	3 351,9	972,8	2 379,2	3 420,7	1 024,1	2 396,7
De 45 y más	2 265,5	523,0	1 742,5	2 315,0	534,5	1 780,5	2 419,3	576,8	1 842,5
Nivel educativo									
A lo más primaria 1/	2 192,3	94,5	2 097,9	2 166,6	97,7	2 068,9	2 192,6	132,2	2 060,4
Secundaria	2 510,4	401,8	2 108,6	2 611,1	410,2	2 200,9	2 584,1	421,6	2 162,5
Sup. No Universitaria	1 024,3	466,3	558,0	1 021,7	449,8	571,9	1 133,0	498,7	634,3
Sup. Universitaria	1 185,9	690,2	495,7	1 148,0	715,8	432,2	1 188,2	711,5	476,7
No especificado	2,8	0,6	2,2	0,2	0,0	0,2	2,1	0,9	1,2
Estado civil o conyugal									
Unido/a 2/	3 583,5	771,9	2 811,6	3 639,7	765,0	2 874,7	3 815,7	877,7	2 938,1
Alguna vez unido/a 3/	1 331,0	327,0	1 004,0	1 367,5	338,5	1 029,1	1 413,4	356,8	1 056,7
Soltero/a	2 001,2	554,5	1 446,7	1 940,2	569,9	1 370,3	1 870,9	530,6	1 340,3
Área de residencia									
Urbana	**5 269,0**	**1 602,7**	**3 666,3**	**5 316,6**	**1 629,6**	**3 687,0**	**5 508,9**	**1 707,0**	**3 801,8**
Grupos de edad									
De 14 a 24 años	930,4	156,8	773,6	916,6	162,3	754,3	924,5	156,3	768,2
De 25 a 44 años	2 636,6	937,6	1 699,0	2 655,8	945,6	1 710,2	2 734,2	987,8	1 746,3
De 45 y más	1 702,1	508,4	1 193,7	1 744,3	521,7	1 222,6	1 850,2	562,9	1 287,3
Nivel educativo									
A lo más primaria 1/	1 116,7	87,6	1 029,0	1 126,5	92,9	1 033,6	1 170,0	118,2	1 051,8
Secundaria	2 046,6	389,2	1 657,4	2 123,5	396,9	1 726,6	2 110,9	402,1	1 708,8
Sup. No Universitaria	955,8	448,9	506,9	958,3	435,5	522,8	1 070,3	483,7	586,6
Sup. Universitaria	1 147,3	676,3	471,0	1 108,1	704,3	403,9	1 155,6	702,1	453,5
No especificado	2,7	0,6	2,1	0,2	0,0	0,2	1,9	0,9	1,0
Estado civil o conyugal									
Unido/a 2/	2 602,8	743,1	1 859,8	2 627,4	737,0	1 890,4	2 823,5	839,9	1 983,6
Alguna vez unido/a 3/	1 084,0	319,0	765,0	1 125,4	331,4	794,0	1 162,4	348,0	814,4
Soltero/a	1 582,2	540,7	1 041,5	1 563,8	561,2	1 002,6	1 523,0	519,2	1 003,9
Rural	**1 646,7**	**50,7**	**1 596,0**	**1 630,9**	**43,8**	**1 587,0**	**1 591,2**	**57,9**	**1 533,3**
Grupos de edad									
De 14 a 24 años	376,4	6,4	370,0	364,0	3,9	360,1	335,6	7,8	327,7
De 25 a 44 años	706,8	29,6	677,2	696,2	27,2	669,0	686,6	36,2	650,4
De 45 y más	563,5	14,7	548,8	570,7	12,8	557,9	569,1	13,9	555,2
Nivel educativo									
A lo más primaria 1/	1 075,7	6,8	1 068,8	1 040,1	4,8	1 035,3	1 022,6	14,0	1 008,6
Secundaria	463,8	12,6	451,2	487,5	13,3	474,2	473,2	19,5	453,7
Sup. No Universitaria	68,5	17,4	51,1	63,4	14,2	49,2	62,7	15,0	47,7
Sup. Universitaria	38,7	13,9	24,7	39,9	11,5	28,3	32,6	9,4	23,2
No especificado	0,1	0,0	0,1	0,0	0,0	0,0	0,2	0,0	0,2
Estado civil o conyugal									
Unido/a 2/	980,7	28,8	951,9	1 012,3	28,0	984,2	992,3	37,8	954,5
Alguna vez unido/a 3/	247,0	8,0	239,0	242,2	7,1	235,1	251,1	8,8	242,3
Soltero/a	419,1	13,9	405,2	376,4	8,7	367,7	347,9	11,4	336,5

1/ Incluye sin nivel e inicial.

2/ Incluye: Casado/a y conviviente.

3/ Incluye: Separado/a, divorciado/a y viudo/a.

Fuente: Instituto Nacional de Estadística e Informática - Encuesta Nacional de Hogares.

CUADRO Nº 7.12

PERÚ: POBLACIÓN OCUPADA FEMENINA POR EMPLEO FORMAL E INFORMAL, SEGÚN CARACTERÍSTICAS SOCIODEMOGRÁFICAS Y ÁREA DE RESIDENCIA, 2008 - 2016

(Porcentaje)

Características sociodemográficas/ Área de residencia	2008			2009			2010		
	Total	Empleo formal	Empleo informal	Total	Empleo formal	Empleo informal	Total	Empleo formal	Empleo informal
Total	**100,0**	**16,4**	**83,6**	**100,0**	**18,3**	**81,7**	**100,0**	**18,2**	**81,8**
Grupos de edad									
De 14 a 24 años	100,0	6,2	93,8	100,0	7,8	92,2	100,0	8,6	91,4
De 25 a 44 años	100,0	20,6	79,4	100,0	22,5	77,5	100,0	22,4	77,6
De 45 y más	100,0	17,3	82,7	100,0	19,2	80,8	100,0	18,4	81,6
Nivel educativo									
A lo más primaria 1/	100,0	2,6	97,4	100,0	3,0	97,0	100,0	3,3	96,7
Secundaria	100,0	11,1	88,9	100,0	11,7	88,3	100,0	12,3	87,7
Sup. No Universitaria	100,0	32,7	67,3	100,0	33,9	66,1	100,0	35,9	64,1
Sup. Universitaria	100,0	51,9	48,1	100,0	57,3	42,7	100,0	53,6	46,4
Estado civil o conyugal									
Unido/a 2/	100,0	16,4	83,6	100,0	18,1	81,9	100,0	17,1	82,9
Alguna vez unido/a 3/	100,0	16,3	83,7	100,0	18,7	81,3	100,0	18,4	81,6
Soltero/a	100,0	16,4	83,6	100,0	18,3	81,7	100,0	20,2	79,8
Área de residencia									
Urbana	**100,0**	**22,1**	**77,9**	**100,0**	**24,6**	**75,4**	**100,0**	**24,0**	**76,0**
Grupos de edad									
De 14 a 24 años	100,0	8,9	91,1	100,0	11,1	88,9	100,0	12,0	88,0
De 25 a 44 años	100,0	26,2	73,8	100,0	28,7	71,3	100,0	28,1	71,9
De 45 y más	100,0	24,8	75,2	100,0	27,1	72,9	100,0	25,1	74,9
Nivel educativo									
A lo más primaria 1/	100,0	5,3	94,7	100,0	6,2	93,8	100,0	6,3	93,7
Secundaria	100,0	13,4	86,6	100,0	14,2	85,8	100,0	14,6	85,4
Sup. No Universitaria	100,0	33,7	66,3	100,0	34,7	65,3	100,0	37,1	62,9
Sup. Universitaria	100,0	52,1	47,9	100,0	57,9	42,1	100,0	54,0	46,0
Estado civil o conyugal									
Unido/a 2/	100,0	23,3	76,7	100,0	25,6	74,4	100,0	23,3	76,7
Alguna vez unido/a 3/	100,0	20,6	79,4	100,0	23,9	76,1	100,0	23,1	76,9
Soltero/a	100,0	21,0	79,0	100,0	23,4	76,6	100,0	25,8	74,2
Rural	**100,0**	**1,7**	**98,3**	**100,0**	**1,9**	**98,1**	**100,0**	**2,1**	**97,9**
Grupos de edad									
De 14 a 24 años	100,0	0,7	99,3	100,0	1,0	99,0	100,0	1,1	98,9
De 25 a 44 años	100,0	2,8	97,2	100,0	2,9	97,1	100,0	2,9	97,1
De 45 y más	100,0	1,1	98,9	100,0	1,5	98,5	100,0	1,9	98,1
Nivel educativo									
A lo más primaria 1/	100,0	0,3	99,7	100,0	0,4	99,6	100,0	0,5	99,5
Secundaria	100,0	1,6	98,4	100,0	2,0	98,0	100,0	2,3	97,7
Sup. No Universitaria	100,0	18,9	81,1	100,0	21,2	78,8	100,0	17,2	82,8
Sup. Universitaria	100,0	44,6	55,4	100,0	35,4	64,6	100,0	38,8	61,2
Estado civil o conyugal									
Unido/a 2/	100,0	1,7	98,3	100,0	2,1	97,9	100,0	2,3	97,7
Alguna vez unido/a 3/	100,0	1,9	98,1	100,0	1,9	98,1	100,0	1,8	98,2
Soltero/a	100,0	1,6	98,4	100,0	1,6	98,4	100,0	1,9	98,1

Continúa…

CUADRO Nº 7.12
PERÚ: POBLACIÓN OCUPADA FEMENINA POR EMPLEO FORMAL E INFORMAL, SEGÚN CARACTERÍSTICAS SOCIODEMOGRÁFICAS Y ÁREA DE RESIDENCIA, 2008 - 2016
(Porcentaje)

Características sociodemográficas/Área de residencia	2011			2012			2013		
	Total	Empleo formal	Empleo informal	Total	Empleo formal	Empleo informal	Total	Empleo formal	Empleo informal
Total	**100,0**	**21,6**	**78,4**	**100,0**	**21,6**	**78,4**	**100,0**	**22,4**	**77,6**
Grupos de edad									
De 14 a 24 años	100,0	11,2	88,8	100,0	10,8	89,2	100,0	11,1	88,9
De 25 a 44 años	100,0	26,6	73,4	100,0	25,8	74,2	100,0	28,0	72,0
De 45 y más	100,0	20,8	79,2	100,0	22,2	77,8	100,0	21,2	78,8
Nivel educativo									
A lo más primaria 1/	100,0	4,7	95,3	100,0	4,5	95,5	100,0	4,1	95,9
Secundaria	100,0	14,6	85,4	100,0	13,7	86,3	100,0	14,4	85,6
Sup. No Universitaria	100,0	40,6	59,4	100,0	37,6	62,4	100,0	41,0	59,0
Sup. Universitaria	100,0	58,3	41,7	100,0	56,9	43,1	100,0	58,6	41,4
Estado civil o conyugal									
Unido/a 2/	100,0	20,1	79,9	100,0	20,7	79,3	100,0	20,2	79,8
Alguna vez unido/a 3/	100,0	21,4	78,6	100,0	21,0	79,0	100,0	23,3	76,7
Soltero/a	100,0	24,3	75,7	100,0	23,7	76,3	100,0	25,8	74,2
Área de residencia									
Urbana	**100,0**	**28,2**	**71,8**	**100,0**	**27,9**	**72,1**	**100,0**	**28,7**	**71,3**
Grupos de edad									
De 14 a 24 años	100,0	15,5	84,5	100,0	14,8	85,2	100,0	15,0	85,0
De 25 a 44 años	100,0	33,3	66,7	100,0	31,8	68,2	100,0	34,3	65,7
De 45 y más	100,0	28,0	72,0	100,0	29,5	70,5	100,0	28,0	72,0
Nivel educativo									
A lo más primaria 1/	100,0	9,2	90,8	100,0	8,7	91,3	100,0	7,6	92,4
Secundaria	100,0	17,6	82,4	100,0	16,2	83,8	100,0	17,1	82,9
Sup. No Universitaria	100,0	41,5	58,5	100,0	38,6	61,4	100,0	42,4	57,6
Sup. Universitaria	100,0	59,2	40,8	100,0	57,7	42,3	100,0	59,3	40,7
Estado civil o conyugal									
Unido/a 2/	100,0	27,4	72,6	100,0	27,7	72,3	100,0	27,1	72,9
Alguna vez unido/a 3/	100,0	26,3	73,7	100,0	25,8	74,2	100,0	28,1	71,9
Soltero/a	100,0	30,7	69,3	100,0	29,4	70,6	100,0	31,6	68,4
Rural	**100,0**	**2,3**	**97,7**	**100,0**	**2,5**	**97,5**	**100,0**	**2,7**	**97,3**
Grupos de edad									
De 14 a 24 años	100,0	1,2	98,8	100,0	1,2	98,8	100,0	1,2	98,8
De 25 a 44 años	100,0	3,1	96,9	100,0	3,7	96,3	100,0	4,2	95,8
De 45 y más	100,0	2,0	98,0	100,0	2,1	97,9	100,0	2,0	98,0
Nivel educativo									
A lo más primaria 1/	100,0	0,4	99,6	100,0	0,5	99,5	100,0	0,5	99,5
Secundaria	100,0	1,9	98,1	100,0	3,1	96,9	100,0	2,6	97,4
Sup. No Universitaria	100,0	25,8	74,2	100,0	21,4	78,6	100,0	20,9	79,1
Sup. Universitaria	100,0	32,8	67,2	100,0	29,3	70,7	100,0	36,7	63,3
Estado civil o conyugal									
Unido/a 2/	100,0	2,3	97,7	100,0	2,6	97,4	100,0	2,6	97,4
Alguna vez unido/a 3/	100,0	2,5	97,5	100,0	2,4	97,6	100,0	2,8	97,2
Soltero/a	100,0	2,0	98,0	100,0	2,5	97,5	100,0	3,0	97,0

Continúa...

CUADRO Nº 7.12

PERÚ: POBLACIÓN OCUPADA FEMENINA POR EMPLEO FORMAL E INFORMAL, SEGÚN CARACTERÍSTICAS SOCIODEMOGRÁFICAS Y ÁREA DE RESIDENCIA, 2008 - 2016

(Porcentaje)

Características sociodemográficas/ Área de residencia	2014			2015			2016		
	Total	Empleo formal	Empleo informal	Total	Empleo formal	Empleo informal	Total	Empleo formal	Empleo informal
Total	**100,0**	**23,9**	**76,1**	**100,0**	**24,1**	**75,9**	**100,0**	**24,9**	**75,1**
Grupos de edad									
De 14 a 24 años	100,0	12,5	87,5	100,0	13,0	87,0	100,0	13,0	87,0
De 25 a 44 años	100,0	28,9	71,1	100,0	29,0	71,0	100,0	29,9	70,1
De 45 y más	100,0	23,1	76,9	100,0	23,1	76,9	100,0	23,8	76,2
Nivel educativo									
A lo más primaria 1/	100,0	4,3	95,7	100,0	4,5	95,5	100,0	6,0	94,0
Secundaria	100,0	16,0	84,0	100,0	15,7	84,3	100,0	16,3	83,7
Sup. No Universitaria	100,0	45,5	54,5	100,0	44,0	56,0	100,0	44,0	56,0
Sup. Universitaria	100,0	58,2	41,8	100,0	62,4	37,6	100,0	59,9	40,1
Estado civil o conyugal									
Unido/a 2/	100,0	21,5	78,5	100,0	21,0	79,0	100,0	23,0	77,0
Alguna vez unido/a 3/	100,0	24,6	75,4	100,0	24,7	75,3	100,0	25,2	74,8
Soltero/a	100,0	27,7	72,3	100,0	29,4	70,6	100,0	28,4	71,6
Área de residencia									
Urbana	**100,0**	**30,4**	**69,6**	**100,0**	**30,7**	**69,3**	**100,0**	**31,0**	**69,0**
Grupos de edad									
De 14 a 24 años	100,0	16,8	83,2	100,0	17,7	82,3	100,0	16,9	83,1
De 25 a 44 años	100,0	35,6	64,4	100,0	35,6	64,4	100,0	36,1	63,9
De 45 y más	100,0	29,9	70,1	100,0	29,9	70,1	100,0	30,4	69,6
Nivel educativo									
A lo más primaria 1/	100,0	7,8	92,2	100,0	8,2	91,8	100,0	10,1	89,9
Secundaria	100,0	19,0	81,0	100,0	18,7	81,3	100,0	19,0	81,0
Sup. No Universitaria	100,0	47,0	53,0	100,0	45,4	54,6	100,0	45,2	54,8
Sup. Universitaria	100,0	58,9	41,1	100,0	63,6	36,4	100,0	60,8	39,2
Estado civil o conyugal									
Unido/a 2/	100,0	28,5	71,5	100,0	28,1	71,9	100,0	29,7	70,3
Alguna vez unido/a 3/	100,0	29,4	70,6	100,0	29,4	70,6	100,0	29,9	70,1
Soltero/a	100,0	34,2	65,8	100,0	35,9	64,1	100,0	34,1	65,9
Rural	**100,0**	**3,1**	**96,9**	**100,0**	**2,7**	**97,3**	**100,0**	**3,6**	**96,4**
Grupos de edad									
De 14 a 24 años	100,0	1,7	98,3	100,0	1,1	98,9	100,0	2,3	97,7
De 25 a 44 años	100,0	4,2	95,8	100,0	3,9	96,1	100,0	5,3	94,7
De 45 y más	100,0	2,6	97,4	100,0	2,2	97,8	100,0	2,4	97,6
Nivel educativo									
A lo más primaria 1/	100,0	0,6	99,4	100,0	0,5	99,5	100,0	1,4	98,6
Secundaria	100,0	2,7	97,3	100,0	2,7	97,3	100,0	4,1	95,9
Sup. No Universitaria	100,0	25,4	74,6	100,0	22,5	77,5	100,0	23,9	76,1
Sup. Universitaria	100,0	36,0	64,0	100,0	28,9	71,1	100,0	29,0	71,0
Estado civil o conyugal									
Unido/a 2/	100,0	2,9	97,1	100,0	2,8	97,2	100,0	3,8	96,2
Alguna vez unido/a 3/	100,0	3,2	96,8	100,0	2,9	97,1	100,0	3,5	96,5
Soltero/a	100,0	3,3	96,7	100,0	2,3	97,7	100,0	3,3	96,7

1/ Incluye sin nivel e inicial.

2/ Incluye: Casado/a y conviviente.

3/ Incluye: Separado/a, divorciado/a y viudo/a.

Fuente: Instituto Nacional de Estadística e Informática - Encuesta Nacional de Hogares.

CUADRO Nº 7.13

PERÚ: POBLACIÓN OCUPADA POR EMPLEO FORMAL E INFORMAL , SEGÚN CARACTERÍSTICAS ECONÓMICAS Y ÁREA DE RESIDENCIA, 2008 - 2016

(Miles de personas)

Características económicas/ Área de residencia	2008			2009			2010		
	Total	Empleo formal	Empleo informal	Total	Empleo formal	Empleo informal	Total	Empleo formal	Empleo informal
Total	**14 459,6**	**3 012,7**	**11 446,9**	**14 762,4**	**3 359,2**	**11 403,2**	**15 092,5**	**3 454,9**	**11 637,6**
Ramas de actividad									
Agricultura/Pesca/Minería	4 153,0	148,0	4 005,1	4 152,0	158,6	3 993,4	4 056,6	167,2	3 889,3
Manufactura	1 593,1	444,1	1 149,0	1 560,1	481,6	1 078,4	1 588,5	475,5	1 113,1
Construcción	665,4	122,4	543,0	737,2	147,8	589,4	843,5	175,7	667,8
Comercio	2 649,4	511,3	2 138,1	2 678,3	539,3	2 138,9	2 792,4	585,7	2 206,7
Transportes y Comunicaciones	1 153,9	179,6	974,3	1 156,7	200,3	956,4	1 197,4	219,0	978,3
Otros Servicios 1/	4 244,8	1 607,3	2 637,5	4 478,2	1 831,6	2 646,6	4 614,1	1 831,8	2 782,3
Tamaño de empresa									
De 1 a 10 trabajadores	10 707,5	815,6	9 892,0	10 813,2	858,1	9 955,1	11 093,1	951,7	10 141,5
De 11 a 50 trabajadores	1 096,4	349,7	746,7	1 130,4	374,8	755,6	1 121,3	386,7	734,6
De 51 y más	2 502,1	1 719,6	782,4	2 661,6	1 988,7	672,9	2 688,9	1 969,5	719,4
No especificado	153,6	127,8	25,8	157,1	137,6	19,5	189,3	147,1	42,1
Categoría de ocupación									
Independiente 2/	5 886,1	690,4	5 195,7	5 951,6	762,4	5 189,2	6 184,8	821,3	5 363,6
Dependiente 3/	6 102,5	2 315,2	3 787,3	6 309,7	2 581,4	3 728,3	6 489,5	2 622,7	3 866,8
Trabajador Familiar no remunerado	1 938,7	0,0	1 938,7	1 965,3	0,0	1 965,3	1 893,0	0,0	1 893,0
Trabajador del hogar	476,2	7,0	469,1	474,7	15,4	459,3	475,9	11,0	464,9
Otro	56,0	0,0	56,0	61,1	0,0	61,1	49,3	0,0	49,3
Seguro de salud									
Sin seguro	8 102,4	545,5	7 556,8	6 822,3	580,7	6 241,6	6 365,0	596,7	5 768,3
Con seguro	6 357,2	2 467,1	3 890,0	7 940,2	2 778,6	5 161,6	8 724,1	2 856,5	5 867,5
No especificado	0,1	0,0	0,1	0,0	0,0	0,0	3,5	1,7	1,7
Afiliación a un sistema de pensiones									
Afiliado	3 795,8	2 452,1	1 343,7	4 230,7	2 760,6	1 470,0	4 460,4	2 829,9	1 630,5
No afiliado	10 663,8	560,5	10 103,2	10 531,6	598,5	9 933,1	10 632,1	625,1	10 007,1
Área de residencia									
Urbana	**10 303,6**	**2 869,1**	**7 434,5**	**10 583,4**	**3 205,2**	**7 378,2**	**10 979,9**	**3 295,9**	**7 684,0**
Ramas de actividad									
Agricultura/Pesca/Minería	984,2	120,0	864,1	983,9	124,8	859,1	996,7	139,8	856,9
Manufactura	1 404,7	437,6	967,1	1 368,5	472,8	895,7	1 402,1	465,5	936,7
Construcción	581,2	111,7	469,6	634,6	139,9	494,7	721,0	163,3	557,7
Comercio	2 372,3	501,2	1 871,1	2 385,9	531,7	1 854,2	2 502,1	572,0	1 930,1
Transportes y Comunicaciones	1 064,1	173,8	890,3	1 077,4	196,2	881,2	1 103,8	213,0	890,7
Otros Servicios 1/	3 897,1	1 524,9	2 372,2	4 133,1	1 739,7	2 393,4	4 254,2	1 742,3	2 511,8
Tamaño de empresa									
De 1 a 10 trabajadores	6 937,8	791,2	6 146,6	7 011,5	834,2	6 177,4	7 366,0	918,4	6 447,6
De 11 a 50 trabajadores	944,5	336,9	607,6	977,9	362,3	615,5	968,6	374,9	593,6
De 51 y más	2 274,9	1 616,9	658,0	2 442,4	1 874,4	568,1	2 462,5	1 859,4	603,1
No especificado	146,5	124,1	22,3	151,5	134,4	17,2	182,8	143,2	39,6

Continúa…

CUADRO Nº 7.13

PERÚ: POBLACIÓN OCUPADA POR EMPLEO FORMAL E INFORMAL , SEGÚN CARACTERÍSTICAS ECONÓMICAS Y ÁREA DE RESIDENCIA, 2008 - 2016

(Miles de personas)

Características económicas/ Área de residencia	2008			2009			2010		
	Total	Empleo formal	Empleo informal	Total	Empleo formal	Empleo informal	Total	Empleo formal	Empleo informal
Categoría de ocupación									
Independiente 2/	3 923,1	669,2	3 253,9	4 002,7	740,6	3 262,0	4 243,3	790,4	3 453,0
Dependiente 3/	5 245,9	2 193,9	3 052,0	5 406,9	2 449,4	2 957,5	5 558,8	2 495,0	3 063,8
Trabajador Familiar no remunerado	668,3	0,0	668,3	698,9	0,0	698,9	709,8	0,0	709,8
Trabajador del hogar	430,7	6,0	424,7	431,8	15,2	416,6	437,6	10,5	427,0
Otro	35,6	0,0	35,6	43,1	0,0	43,1	30,4	0,0	30,4
Seguro de salud									
Sin seguro	5 848,7	515,9	5 332,9	5 212,7	561,9	4 650,8	5 069,4	567,7	4 501,7
Con seguro	4 454,8	2 353,2	2 101,6	5 370,6	2 643,3	2 727,4	5 907,0	2 726,5	3 180,5
No especificado	0,1	0,0	0,1	0,0	0,0	0,0	3,5	1,7	1,7
Afiliación a un sistema de pensiones									
Afiliado	3 525,9	2 338,5	1 187,4	3 918,9	2 628,5	1 290,4	4 130,3	2 704,0	1 426,3
No afiliado	6 777,7	530,6	6 247,1	6 664,3	576,6	6 087,7	6 849,6	591,9	6 257,7
Rural	**4 156,0**	**143,6**	**4 012,4**	**4 179,1**	**154,0**	**4 025,0**	**4 112,6**	**159,0**	**3 953,6**
Ramas de actividad									
Agricultura/Pesca/Minería	3 168,9	27,9	3 140,9	3 168,1	33,7	3 134,3	3 059,8	27,4	3 032,4
Manufactura	188,4	6,5	181,8	191,6	8,8	182,8	186,4	10,0	176,4
Construcción	84,2	10,7	73,5	102,6	7,9	94,7	122,5	12,4	110,1
Comercio	277,1	10,1	267,0	292,3	7,6	284,7	290,3	13,7	276,6
Transportes y Comunicaciones	89,8	5,8	84,0	79,3	4,1	75,2	93,6	6,0	87,6
Otros Servicios 1/	347,7	82,5	265,2	345,2	91,9	253,3	360,0	89,5	270,5
Tamaño de empresa									
De 1 a 10 trabajadores	3 769,8	24,4	3 745,4	3 801,7	23,9	3 777,7	3 727,1	33,2	3 693,9
De 11 a 50 trabajadores	151,9	12,8	139,1	152,6	12,5	140,1	152,7	11,7	141,0
De 51 y más	227,2	102,7	124,5	219,2	114,4	104,9	226,3	110,1	116,2
No especificado	7,1	3,7	3,4	5,6	3,3	2,3	6,5	4,0	2,5
Categoría de ocupación									
Independiente 2/	1 963,0	21,2	1 941,8	1 948,9	21,8	1 927,2	1 941,5	30,9	1 910,6
Dependiente 3/	856,6	121,4	735,3	902,8	132,0	770,7	930,7	127,7	803,0
Trabajador Familiar no remunerado	1 270,5	0,0	1 270,5	1 266,4	0,0	1 266,4	1 183,2	0,0	1 183,2
Trabajador del hogar	45,5	1,0	44,4	42,9	0,2	42,7	38,3	0,4	37,9
Otro	20,4	0,0	20,4	18,1	0,0	18,1	18,9	0,0	18,9
Seguro de salud									
Sin seguro	2 253,6	29,7	2 224,0	1 609,5	18,7	1 590,8	1 295,6	29,0	1 266,6
Con seguro	1 902,4	113,9	1 788,4	2 569,5	135,3	2 434,3	2 817,0	130,0	2 687,0
Afiliación a un sistema de pensiones									
Afiliado	269,9	113,7	156,3	311,8	132,2	179,6	330,1	125,8	204,3
No afiliado	3 886,0	29,9	3 856,1	3 867,3	21,9	3 845,4	3 782,5	33,2	3 749,4

Continúa…

CUADRO Nº 7.13

PERÚ: POBLACIÓN OCUPADA POR EMPLEO FORMAL E INFORMAL , SEGÚN CARACTERÍSTICAS ECONÓMICAS Y ÁREA DE RESIDENCIA, 2008 - 2016

(Miles de personas)

Características económicas/ Área de residencia	2011			2012			2013			2014		
	Total	Empleo formal	Empleo informal	Total	Empleo formal	Empleo informal	Total	Empleo formal	Empleo informal	Total	Empleo formal	Empleo informal
Total	**15 307,4**	**3 817,1**	**11 490,3**	**15 542,7**	**3 992,2**	**11 550,6**	**15 682,9**	**4 117,7**	**11 565,1**	**15 796,8**	**4 290,9**	**11 505,9**
Ramas de actividad												
Agricultura/Pesca/Minería	4 146,8	197,5	3 949,2	4 041,3	212,5	3 828,8	4 054,2	211,4	3 842,8	4 113,9	222,4	3 891,5
Manufactura	1 547,2	502,3	1 044,9	1 625,5	544,5	1 081,1	1 588,0	520,9	1 067,0	1 506,4	540,0	966,4
Construcción	866,7	199,1	667,5	918,0	208,5	709,5	975,7	231,4	744,3	1 014,4	247,6	766,8
Comercio	2 788,1	634,8	2 153,3	2 938,0	681,2	2 256,8	3 008,3	782,2	2 226,0	3 007,1	773,7	2 233,4
Transportes y Comunicaciones	1 226,6	231,7	995,0	1 190,2	232,2	958,0	1 205,7	225,0	980,7	1 270,0	262,3	1 007,7
Otros Servicios 1/	4 732,0	2 051,6	2 680,4	4 829,7	2 113,3	2 716,4	4 851,0	2 146,8	2 704,2	4 885,0	2 244,9	2 640,2
Tamaño de empresa												
De 1 a 10 trabajadores	11 106,5	1 063,6	10 042,9	11 025,8	1 067,7	9 958,1	11 122,0	1 107,3	10 014,6	11 176,8	1 170,3	10 006,5
De 11 a 50 trabajadores	1 099,9	388,5	711,4	1 177,7	439,3	738,4	1 231,4	496,2	735,2	1 194,9	479,9	714,9
De 51 y más	2 868,3	2 180,8	687,5	3 063,8	2 283,2	780,6	3 132,3	2 359,8	772,5	3 228,4	2 483,1	745,3
No especificado	232,8	184,2	48,6	275,5	202,0	73,5	197,1	154,3	42,8	196,8	157,6	39,2
Categoría de ocupación												
Independiente 2/	6 194,7	896,9	5 297,8	6 246,6	857,5	5 389,2	6 181,7	868,9	5 312,8	6 250,7	914,8	5 335,9
Dependiente 3/	6 706,3	2 901,2	3 805,1	7 049,9	3 109,2	3 940,8	7 276,1	3 214,8	4 061,4	7 388,3	3 343,3	4 045,0
Trabajador familiar no remunerado	1 939,7	0,0	1 939,7	1 798,9	0,0	1 798,9	1 782,5	0,0	1 782,5	1 764,5	0,0	1 764,5
Trabajador del hogar	416,5	19,0	397,5	404,8	25,5	379,2	405,1	34,0	371,1	357,1	32,7	324,4
Otro	50,2	0,0	50,2	42,5	0,0	42,5	37,4	0,0	37,4	36,2	0,0	36,2
Seguro de salud												
Sin seguro	6 117,2	649,8	5 467,4	6 471,5	456,0	6 015,5	5 931,3	467,2	5 464,1	5 388,3	467,7	4 920,6
Con seguro	9 189,6	3 167,3	6 022,3	9 070,9	3 536,2	5 534,7	9 750,0	3 650,0	6 100,0	10 407,6	3 823,2	6 584,4
No especificado	0,6	0,0	0,6	0,4	0,0	0,4	1,6	0,6	0,9	0,9	0,0	0,9
Afiliación a un sistema de pensiones												
Afiliado	4 701,6	3 087,3	1 614,3	5 063,1	3 296,7	1 766,4	5 163,0	3 409,0	1 753,9	5 512,7	3 582,7	1 930,0
No afiliado	10 605,8	729,8	9 876,0	10 479,4	695,2	9 784,2	10 519,9	708,7	9 811,2	10 284,1	708,2	9 576,0
Área de residencia												
Urbana	**11 248,7**	**3 658,1**	**7 590,7**	**11 548,2**	**3 829,1**	**7 719,1**	**11 753,6**	**3 936,7**	**7 816,9**	**11 872,4**	**4 100,8**	**7 771,7**
Ramas de actividad												
Agricultura/Pesca/Minería	1 079,9	167,1	912,8	1 056,2	183,3	872,9	1 146,8	174,2	972,6	1 201,3	184,1	1 017,2
Manufactura	1 381,3	490,7	890,6	1 468,4	533,7	934,7	1 406,6	507,5	899,1	1 346,2	529,4	816,8
Construcción	750,2	183,4	566,7	797,9	198,0	599,9	848,3	219,6	628,7	873,7	234,4	639,3
Comercio	2 502,5	622,2	1 880,3	2 661,3	665,6	1 995,7	2 735,2	766,0	1 969,3	2 741,1	755,9	1 985,2
Transportes y Comunicaciones	1 143,1	226,3	916,8	1 103,1	227,8	875,3	1 118,7	220,5	898,2	1 183,0	256,2	926,8
Otros Servicios 1/	4 391,7	1 968,3	2 423,4	4 461,4	2 020,7	2 440,7	4 497,8	2 048,9	2 449,0	4 527,1	2 140,8	2 386,3
Tamaño de empresa												
De 1 a 10 trabajadores	7 407,8	1 034,2	6 373,6	7 437,9	1 038,5	6 399,4	7 572,5	1 076,5	6 496,0	7 638,2	1 136,1	6 502,1
De 11 a 50 trabajadores	971,3	377,2	594,2	1 030,7	427,5	603,2	1 116,2	481,0	635,2	1 066,2	464,1	602,1
De 51 y más	2 641,8	2 064,4	577,3	2 810,3	2 164,7	645,6	2 875,1	2 228,9	646,1	2 978,6	2 346,8	631,8
No especificado	227,9	182,3	45,6	269,4	198,5	70,9	189,8	150,2	39,6	189,4	153,7	35,7

Continúa…

CUADRO Nº 7.13

PERÚ: POBLACIÓN OCUPADA POR EMPLEO FORMAL E INFORMAL , SEGÚN CARACTERÍSTICAS ECONÓMICAS Y ÁREA DE RESIDENCIA, 2008 - 2016

(Miles de personas)

Características económicas/Área de residencia	2011			2012			2013			2014		
	Total	Empleo formal	Empleo informal	Total	Empleo formal	Empleo informal	Total	Empleo formal	Empleo informal	Total	Empleo formal	Empleo informal
Categoría de ocupación												
Independiente 2/	4 250,3	871,7	3 378,6	4 320,0	832,8	3 487,1	4 279,6	843,4	3 436,2	4 371,8	887,3	3 484,4
Dependiente 3/	5 852,9	2 767,4	3 085,5	6 123,6	2 971,7	3 151,9	6 388,2	3 059,3	3 328,9	6 450,2	3 181,0	3 269,2
Trabajador Familiar no remunerado	726,7	0,0	726,7	711,4	0,0	711,4	686,9	0,0	686,9	699,1	0,0	699,1
Trabajador del hogar	383,5	19,0	364,6	365,5	24,6	340,8	371,4	34,0	337,4	328,1	32,4	295,7
Otro	35,4	0,0	35,4	27,8	0,0	27,8	27,4	0,0	27,4	23,3	0,0	23,3
Seguro de salud												
Sin seguro	5 005,5	632,5	4 372,9	5 171,1	442,7	4 728,3	4 800,4	451,6	4 348,8	4 366,2	455,1	3 911,1
Con seguro	6 242,8	3 025,5	3 217,2	6 377,1	3 386,4	2 990,7	6 951,6	3 484,5	3 467,1	7 505,3	3 645,7	3 859,7
No especificado	0,5	0,0	0,5	0,0	0,0	0,0	1,6	0,6	0,9	0,9	0,0	0,9
Afiliación a un sistema de pensiones												
Afiliado	4 345,1	2 957,9	1 387,2	4 678,7	3 161,7	1 517,0	4 759,5	3 255,6	1 503,9	5 087,8	3 421,9	1 665,9
No afiliado	6 903,7	700,2	6 203,5	6 869,2	667,2	6 202,0	6 994,1	681,1	6 313,0	6 784,6	678,9	6 105,7
Rural	**4 058,7**	**159,0**	**3 899,7**	**3 994,5**	**163,0**	**3 831,5**	**3 929,3**	**181,0**	**3 748,3**	**3 924,4**	**190,1**	**3 734,3**
Ramas de actividad												
Agricultura/Pesca/Minería	3 066,9	30,4	3 036,4	2 985,1	29,2	2 955,9	2 907,4	37,2	2 870,2	2 912,6	38,4	2 874,2
Manufactura	165,9	11,6	154,2	157,2	10,8	146,4	181,4	13,4	168,0	160,2	10,7	149,6
Construcción	116,5	15,7	100,8	120,1	10,4	109,7	127,4	11,7	115,6	140,6	13,2	127,5
Comercio	285,6	12,6	273,0	276,7	15,6	261,1	273,0	16,3	256,7	265,9	17,8	248,1
Transportes y Comunicaciones	83,5	5,3	78,2	87,2	4,4	82,8	87,0	4,4	82,5	87,0	6,1	81,0
Otros Servicios 1/	340,4	83,3	257,1	368,3	92,6	275,7	353,2	97,9	255,2	358,0	104,1	253,9
Tamaño de empresa												
De 1 a 10 trabajadores	3 698,7	29,4	3 669,3	3 587,9	29,2	3 558,6	3 549,5	30,8	3 518,7	3 538,6	34,1	3 504,5
De 11 a 50 trabajadores	128,6	11,3	117,2	147,0	11,8	135,2	115,2	15,2	100,1	128,6	15,8	112,8
De 51 y más	226,5	116,3	110,2	253,5	118,5	135,0	257,2	130,9	126,3	249,8	136,3	113,4
No especificado	4,9	1,9	3,0	6,1	3,5	2,6	7,3	4,1	3,2	7,4	3,9	3,5
Categoría de ocupación												
Independiente 2/	1 944,5	25,3	1 919,2	1 926,6	24,6	1 902,0	1 902,1	25,5	1 876,6	1 879,0	27,5	1 851,5
Dependiente 3/	853,4	133,7	719,7	926,3	137,5	788,8	887,9	155,5	732,4	938,1	162,3	775,8
Trabajador Familiar no remunerado	1 213,0	0,0	1 213,0	1 087,5	0,0	1 087,5	1 095,6	0,0	1 095,6	1 065,4	0,0	1 065,4
Trabajador del hogar	32,9	0,0	32,9	39,3	0,9	38,4	33,7	0,0	33,7	29,0	0,3	28,7
Otro	14,9	0,0	14,9	14,7	0,0	14,7	10,0	0,0	10,0	12,9	0,0	12,9
Seguro de salud												
Sin seguro	1 111,7	17,2	1 094,5	1 300,4	13,3	1 287,2	1 130,9	15,5	1 115,4	1 022,1	12,6	1 009,5
Con seguro	2 946,9	141,8	2 805,1	2 693,7	149,8	2 543,9	2 798,4	165,5	2 632,9	2 902,3	177,6	2 724,7
No especificado	0,1	0,0	0,1	0,4	0,0	0,4	0,0	0,0	0,0	0,0	0,0	0,0
Afiliación a un sistema de pensiones												
Afiliado	355,2	128,9	226,3	383,5	134,8	248,8	401,4	152,4	249,0	424,9	160,9	264,1
No afiliado	3 700,4	29,6	3 670,8	3 608,3	28,0	3 580,3	3 522,0	27,4	3 494,6	3 499,5	29,3	3 470,2

Continúa…

CUADRO Nº 7.13

PERÚ: POBLACIÓN OCUPADA POR EMPLEO FORMAL E INFORMAL , SEGÚN CARACTERÍSTICAS ECONÓMICAS Y ÁREA DE RESIDENCIA, 2008 - 2016

(Miles de personas)

Características económicas/Área de residencia	2015			2016			Tasa de crecimiento promedio anual (%) 2008 - 2016		Variación porcentual 2016/2015	
	Total	Empleo formal	Empleo informal	Total	Empleo formal	Empleo informal	Empleo formal	Empleo informal	Empleo formal	Empleo informal
Total	**15919,2**	**4274,2**	**11645,0**	**16 197,1**	**4 539,8**	**11 657,3**	**5,3**	**0,2**	**6,2**	**0,1**
Ramas de actividad										
Agricultura/Pesca/Minería	4283,2	242,1	4041,1	4 292,6	243,5	4 049,1	6,4	0,1	0,6	0,2
Manufactura	1501,7	550,6	951,1	1 541,7	581,3	960,4	3,4	- 2,2	5,6	1,0
Construcción	1043,6	238,9	804,7	997,3	223,9	773,4	7,8	4,5	- 6,3	-3,9
Comercio	2889,7	762,6	2127,1	2 965,0	829,3	2 135,8	6,2	0,0	8,7	0,4
Transportes y Comunicaciones	1314,6	257,0	1057,6	1 361,7	311,8	1 050,0	7,1	0,9	21,3	-0,7
Otros Servicios 1/	4886,5	2223,1	2663,4	5 038,8	2 350,1	2 688,7	4,9	0,2	5,7	1,0
Tamaño de empresa										
De 1 a 10 trabajadores	11339,2	1158,8	10180,4	11 574,6	1 362,4	10 212,2	6,6	0,4	17,6	0,3
De 11 a 50 trabajadores	1219,0	538,2	680,9	1 169,5	504,2	665,2	4,7	- 1,4	- 6,3	-2,3
De 51 y más	3188,2	2430,6	757,5	3 290,5	2 530,5	760,0	4,9	- 0,4	4,1	0,3
No especificado	172,9	146,7	26,2	162,5	142,6	19,9	1,4	- 3,2	-	-
Categoría de ocupación										
Independiente 2/	6243,7	907,6	5336,1	6 518,5	1 104,9	5 413,6	6,1	0,5	21,7	1,5
Dependiente 3/	7493,1	3335,6	4157,5	7 558,7	3 401,8	4 156,9	4,9	1,2	2,0	0,0
Trabajador Familiar no remunerado	1761,5	0,0	1761,5	1 706,2	0,0	1 706,2	-	-1,6	-	-3,1
Trabajador del hogar	392,8	31,0	361,8	384,2	33,0	351,2	21,3	- 3,6	6,6	-2,9
Otro	28,1	0,0	28,1	29,4	0,0	29,4	-	-	-	-
Seguro de salud										
Sin seguro	4822,3	421,5	4400,8	4 493,3	452,0	4 041,3	- 2,3	- 7,5	7,2	-8,2
Con seguro	11095,4	3852,7	7242,6	11 700,0	4 087,8	7 612,2	6,5	8,8	6,1	5,1
No especificado	1,6	0,0	1,6	3,8	0,0	3,8	-	-	-	-
Afiliación a un sistema de pensiones										
Afiliado	5377,0	3549,8	1827,2	5 584,2	3 646,1	1 938,0	5,1	4,7	2,7	6,1
No afiliado	10542,3	724,4	9817,8	10 612,5	893,2	9 719,3	6,0	- 0,5	23,3	-1,0
Área de residencia										
Urbana	**12035,1**	**4109,4**	**7925,7**	**12 389,5**	**4 360,5**	**8 029,1**	**5,4**	**1,0**	6,1	1,3
Ramas de actividad										
Agricultura/Pesca/Minería	1326,4	203,4	1123,0	1 421,7	206,7	1 215,0	7,0	4,4	1,6	8,2
Manufactura	1355,8	541,6	814,2	1 392,9	562,6	830,3	3,2	- 1,9	3,9	2,0
Construcción	922,4	229,2	693,2	862,4	210,8	651,6	8,3	4,2	- 8,0	-6,0
Comercio	2633,6	747,2	1886,4	2 716,6	805,9	1 910,7	6,1	0,3	7,9	1,3
Transportes y Comunicaciones	1229,1	253,8	975,3	1 269,9	306,6	963,3	7,4	1,0	20,8	-1,2
Otros Servicios 1/	4567,7	2134,1	2433,6	4 726,1	2 267,8	2 458,2	5,1	0,4	6,3	1,0
Tamaño de empresa										
De 1 a 10 trabajadores	7804,6	1128,5	6676,1	8 096,8	1 315,3	6 781,5	6,6	1,2	16,6	1,6
De 11 a 50 trabajadores	1105,3	526,3	579,0	1 070,8	490,3	580,5	4,8	- 0,6	- 6,9	0,3
De 51 y más	2958,2	2311,5	646,7	3 064,9	2 415,5	649,4	5,1	- 0,2	4,5	0,4
No especificado	167,0	143,1	23,9	157,1	139,3	17,7	-	-	-	-

Continúa

CUADRO Nº 7.13

PERÚ: POBLACIÓN OCUPADA POR EMPLEO FORMAL E INFORMAL , SEGÚN CARACTERÍSTICAS ECONÓMICAS Y ÁREA DE RESIDENCIA, 2008 - 2016

(Miles de personas)

Conclusión.

Características económicas/Área de residencia	2015			2016			Tasa de crecimiento promedio anual (%) 2008 - 2016		Variación porcentual 2016/2015	
	Total	Empleo formal	Empleo informal	Total	Empleo formal	Empleo informal	Empleo formal	Empleo informal	Empleo formal	Empleo informal
Categoría de ocupación										
Independiente 2/	4 349,6	883,8	3 465,9	4 602,9	1 061,5	3 541,4	5,9	1,1	20,1	2,2
Dependiente 3/	6 603,2	3 195,4	3 407,8	6 682,1	3 266,2	3 415,9	5,1	1,4	2,2	0,2
Trabajador Familiar no remunerado	696,7	0,0	696,7	723,2	0,0	723,2	-	1,0	-	3,8
Trabajador del hogar	369,0	30,2	338,9	361,4	32,7	328,7	23,6	- 3,2	8,5	-3,0
Otro	16,4	0,0	16,4	19,8	0,0	19,8	-	-	-	-
Seguro de salud										
Sin seguro	3 956,6	412,0	3 544,6	3 710,8	438,1	3 272,7	- 2,0	- 5,9	6,3	-7,7
Con seguro	8 076,8	3 697,4	4 379,5	8 675,1	3 922,4	4 752,7	6,6	10,7	6,1	8,5
No especificado	1,6	0,0	1,6	3,6	0,0	3,6	-	-	-	-
Afiliación a un sistema de pensiones										
Afiliado	4 984,8	3 408,4	1 576,4	5 173,3	3 509,4	1 663,9	5,2	4,3	3,0	5,6
No afiliado	7 050,2	701,0	6 349,3	7 215,8	850,6	6 365,2	6,1	0,2	21,4	0,3
Rural	**3 884,2**	**164,9**	**3 719,3**	**3 807,6**	**179,3**	**3 628,2**	**2,8**	**- 1,3**	8,8	-2,5
Ramas de actividad										
Agricultura/Pesca/Minería	2 956,8	38,7	2 918,1	2 870,9	36,8	2 834,1	3,5	- 1,3	- 5,0	-2,9
Manufactura	145,9	9,0	136,9	148,8	18,7	130,1	14,0	- 4,1	108,1	-4,9
Construcción	121,2	9,7	111,5	135,0	13,1	121,9	2,6	6,5	35,3	9,3
Comercio	256,1	15,4	240,6	248,4	23,3	225,1	11,0	- 2,1	51,2	-6,5
Transportes y Comunicaciones	85,5	3,2	82,3	91,8	5,2	86,6	- 1,4	0,4	64,6	5,2
Otros Servicios 1/	318,8	88,9	229,9	312,7	82,3	230,4	0,0	- 1,7	- 7,5	0,3
Tamaño de empresa										
De 1 a 10 trabajadores	3 534,6	30,3	3 504,3	3 477,8	47,1	3 430,7	8,6	- 1,1	55,3	-2,1
De 11 a 50 trabajadores	113,7	11,8	101,8	98,6	13,9	84,7	1,1	- 6,0	17,9	-16,8
De 51 y más	230,0	119,2	110,9	225,7	115,0	110,6	1,4	- 1,5	- 3,5	-0,2
No especificado	5,9	3,5	2,3	5,5	3,3	2,2	-	-	-	-
Categoría de ocupación										
Independiente 2/	1 894,1	23,9	1 870,2	1 915,6	43,4	1 872,2	9,4	- 0,5	82,0	0,1
Dependiente 3/	889,8	140,2	749,7	876,6	135,6	741,0	1,4	0,1	- 3,3	-1,2
Trabajador Familiar no remunerado	1 064,8	0,0	1 064,8	983,0	0,0	983,0	-	- 3,2	-	-7,7
Trabajador del hogar	23,8	0,8	22,9	22,8	0,3	22,5	- 14,2	- 8,1	- 63,2	-1,8
Otro	11,7	0,0	11,7	9,5	0,0	9,5			-	-
Seguro de salud										
Sin seguro	865,7	9,5	856,1	782,5	13,9	768,6	- 9,0	- 12,4	46,1	-10,2
Con seguro	3 018,5	155,3	2 863,2	3 024,9	165,4	2 859,5	4,8	6,0	6,5	-0,1
No especificado	0,0	0,0	0,0	0,2	0,0	0,2	-	-	-	-
Afiliación a un sistema de pensiones										
Afiliado	392,2	141,4	250,8	410,8	136,7	274,1	2,3	7,3	- 3,3	9,3
No afiliado	3 492,0	23,5	3 468,5	3 396,7	42,6	3 354,2	4,5	- 1,7	81,4	-3,3

1/ Otros Servicios lo componen las ramas de actividad de electricidad, gas y agua, intermediación financiera, actividades de servicios sociales y de salud, otras activ. de serv. Comunitarias, sociales y personales y hogares privados con servicio doméstico.

2/ Incluye: Independiente y Empleador o patrono

3/ Incluye: Empleado y Obrero.

Fuente: Instituto Nacional de Estadística e Informática - Encuesta Nacional de Hogares.

CUADRO Nº 7.14

PERÚ: POBLACIÓN OCUPADA POR EMPLEO FORMAL E INFORMAL, SEGÚN CARACTERÍSTICAS ECONÓMICAS Y ÁREA DE RESIDENCIA, 2008 - 2016

(Porcentaje)

Características económicas/Área de residencia	2008			2009			2010		
	Total	Empleo formal	Empleo informal	Total	Empleo formal	Empleo informal	Total	Empleo formal	Empleo informal
Total	**100,0**	**20,8**	**79,2**	**100,0**	**22,8**	**77,2**	**100,0**	**22,9**	**77,1**
Ramas de actividad									
Agricultura/Pesca/Minería	100,0	3,6	96,4	100,0	3,8	96,2	100,0	4,1	95,9
Manufactura	100,0	27,9	72,1	100,0	30,9	69,1	100,0	29,9	70,1
Construcción	100,0	18,4	81,6	100,0	20,0	80,0	100,0	20,8	79,2
Comercio	100,0	19,3	80,7	100,0	20,1	79,9	100,0	21,0	79,0
Transportes y Comunicaciones	100,0	15,6	84,4	100,0	17,3	82,7	100,0	18,3	81,7
Otros Servicios 1/	100,0	37,9	62,1	100,0	40,9	59,1	100,0	39,7	60,3
Tamaño de empresa									
De 1 a 10 trabajadores	100,0	7,6	92,4	100,0	7,9	92,1	100,0	8,6	91,4
De 11 a 50 trabajadores	100,0	31,9	68,1	100,0	33,2	66,8	100,0	34,5	65,5
De 51 y más	100,0	68,7	31,3	100,0	74,7	25,3	100,0	73,2	26,8
Categoría de ocupación									
Independiente 2/	100,0	11,7	88,3	100,0	12,8	87,2	100,0	13,3	86,7
Dependiente 3/	100,0	37,9	62,1	100,0	40,9	59,1	100,0	40,4	59,6
Trabajador del hogar	100,0	1,5	98,5	100,0	3,3	96,7	100,0	2,3	97,7
Otro	100,0	0,0	100,0	100,0	0,0	100,0	100,0	0,0	100,0
Seguro de salud									
Sin seguro	100,0	6,7	93,3	100,0	8,5	91,5	100,0	9,4	90,6
Con seguro	100,0	38,8	61,2	100,0	35,0	65,0	100,0	32,7	67,3
Afiliación a un sistema de pensiones									
Afiliado	100,0	64,6	35,4	100,0	65,3	34,7	100,0	63,4	36,6
No afiliado	100,0	5,3	94,7	100,0	5,7	94,3	100,0	5,9	94,1
Área de residencia									
Urbana	**100,0**	**27,8**	**72,2**	**100,0**	**30,3**	**69,7**	**100,0**	**30,0**	**70,0**
Ramas de actividad									
Agricultura/Pesca/Minería	100,0	12,2	87,8	100,0	12,7	87,3	100,0	14,0	86,0
Manufactura	100,0	31,2	68,8	100,0	34,6	65,4	100,0	33,2	66,8
Construcción	100,0	19,2	80,8	100,0	22,0	78,0	100,0	22,6	77,4
Comercio	100,0	21,1	78,9	100,0	22,3	77,7	100,0	22,9	77,1
Transportes y Comunicaciones	100,0	16,3	83,7	100,0	18,2	81,8	100,0	19,3	80,7
Otros Servicios 1/	100,0	39,1	60,9	100,0	42,1	57,9	100,0	41,0	59,0
Tamaño de empresa									
De 1 a 10 trabajadores	100,0	11,4	88,6	100,0	11,9	88,1	100,0	12,5	87,5
De 11 a 50 trabajadores	100,0	35,7	64,3	100,0	37,1	62,9	100,0	38,7	61,3
De 51 y más	100,0	71,1	28,9	100,0	76,7	23,3	100,0	75,5	24,5

Continúa...

CUADRO Nº 7.14

PERÚ: POBLACIÓN OCUPADA POR EMPLEO FORMAL E INFORMAL, SEGÚN CARACTERÍSTICAS ECONÓMICAS Y ÁREA DE RESIDENCIA, 2008 - 2016

(Porcentaje)

Características económicas/Área de residencia	2008			2009			2010		
	Total	Empleo formal	Empleo informal	Total	Empleo formal	Empleo informal	Total	Empleo formal	Empleo informal
Categoría de ocupación									
Independiente 2/	100,0	17,1	82,9	100,0	18,5	81,5	100,0	18,6	81,4
Dependiente 3/	100,0	41,8	58,2	100,0	45,3	54,7	100,0	44,9	55,1
Trabajador del hogar	100,0	1,4	98,6	100,0	3,5	96,5	100,0	2,4	97,6
Otro	100,0	0,0	100,0	100,0	0,0	100,0	100,0	0,0	100,0
Seguro de salud									
Sin seguro	100,0	8,8	91,2	100,0	10,8	89,2	100,0	11,2	88,8
Con seguro	100,0	52,8	47,2	100,0	49,2	50,8	100,0	46,2	53,8
Afiliación a un sistema de pensiones									
Afiliado	100,0	66,3	33,7	100,0	67,1	32,9	100,0	65,5	34,5
No afiliado	100,0	7,8	92,2	100,0	8,7	91,3	100,0	8,6	91,4
Rural	100,0	3,5	96,5	100,0	3,7	96,3	100,0	3,9	96,1
Ramas de actividad									
Agricultura/Pesca/Minería	100,0	0,9	99,1	100,0	1,1	98,9	100,0	0,9	99,1
Manufactura	100,0	3,5	96,5	100,0	4,6	95,4	100,0	5,4	94,6
Construcción	100,0	12,7	87,3	100,0	7,7	92,3	100,0	10,1	89,9
Comercio	100,0	3,7	96,3	100,0	2,6	97,4	100,0	4,7	95,3
Transportes y Comunicaciones	100,0	6,5	93,5	100,0	5,1	94,9	100,0	6,4	93,6
Otros Servicios 1/	100,0	23,7	76,3	100,0	26,6	73,4	100,0	24,9	75,1
Tamaño de empresa									
De 1 a 10 trabajadores	100,0	0,6	99,4	100,0	0,6	99,4	100,0	0,9	99,1
De 11 a 50 trabajadores	100,0	8,4	91,6	100,0	8,2	91,8	100,0	7,7	92,3
De 51 y más	100,0	45,2	54,8	100,0	52,2	47,8	100,0	48,6	51,4
No especificado									
Categoría de ocupación									
Independiente 2/	100,0	1,1	98,9	100,0	1,1	98,9	100,0	1,6	98,4
Dependiente 3/	100,0	14,2	85,8	100,0	14,6	85,4	100,0	13,7	86,3
Trabajador del hogar	100,0	2,3	97,7	100,0	0,5	99,5	100,0	1,1	98,9
Seguro de salud									
Sin seguro	100,0	1,3	98,7	100,0	1,2	98,8	100,0	2,2	97,8
Con seguro	100,0	6,0	94,0	100,0	5,3	94,7	100,0	4,6	95,4
Afiliación a un sistema de pensiones									
Afiliado	100,0	42,1	57,9	100,0	42,4	57,6	100,0	38,1	61,9
No afiliado	100,0	0,8	99,2	100,0	0,6	99,4	100,0	0,9	99,1

Continúa…

CUADRO Nº 7.14

PERÚ: POBLACIÓN OCUPADA POR EMPLEO FORMAL E INFORMAL, SEGÚN CARACTERÍSTICAS ECONÓMICAS Y ÁREA DE RESIDENCIA, 2008 - 2016

(Porcentaje)

Características económicas/Área de residencia	2011			2012			2013		
	Total	Empleo formal	Empleo informal	Total	Empleo formal	Empleo informal	Total	Empleo formal	Empleo informal
Total	**100,0**	**24,9**	**75,1**	**100,0**	**25,7**	**74,3**	**100,0**	**26,3**	**73,7**
Ramas de actividad									
Agricultura/Pesca/Minería	100,0	4,8	95,2	100,0	5,3	94,7	100,0	5,2	94,8
Manufactura	100,0	32,5	67,5	100,0	33,5	66,5	100,0	32,8	67,2
Construcción	100,0	23,0	77,0	100,0	22,7	77,3	100,0	23,7	76,3
Comercio	100,0	22,8	77,2	100,0	23,2	76,8	100,0	26,0	74,0
Transportes y Comunicaciones	100,0	18,9	81,1	100,0	19,5	80,5	100,0	18,7	81,3
Otros Servicios 1/	100,0	43,4	56,6	100,0	43,8	56,2	100,0	44,3	55,7
Tamaño de empresa									
De 1 a 10 trabajadores	100,0	9,6	90,4	100,0	9,7	90,3	100,0	10,0	90,0
De 11 a 50 trabajadores	100,0	35,3	64,7	100,0	37,3	62,7	100,0	40,3	59,7
De 51 y más	100,0	76,0	24,0	100,0	74,5	25,5	100,0	75,3	24,7
Categoría de ocupación									
Independiente 2/	100,0	14,5	85,5	100,0	13,7	86,3	100,0	14,1	85,9
Dependiente 3/	100,0	43,3	56,7	100,0	44,1	55,9	100,0	44,2	55,8
Trabajador del hogar	100,0	4,6	95,4	100,0	6,3	93,7	100,0	8,4	91,6
Seguro de salud									
Sin seguro	100,0	10,6	89,4	100,0	7,0	93,0	100,0	7,9	92,1
Con seguro	100,0	34,5	65,5	100,0	39,0	61,0	100,0	37,4	62,6
Afiliación a un sistema de pensiones									
Afiliado	100,0	65,7	34,3	100,0	65,1	34,9	100,0	66,0	34,0
No afiliado	100,0	6,9	93,1	100,0	6,6	93,4	100,0	6,7	93,3
Área de residencia									
Urbana	**100,0**	**32,5**	**67,5**	**100,0**	**33,2**	**66,8**	**100,0**	**33,5**	**66,5**
Ramas de actividad									
Agricultura/Pesca/Minería	100,0	15,5	84,5	100,0	17,4	82,6	100,0	15,2	84,8
Manufactura	100,0	35,5	64,5	100,0	36,3	63,7	100,0	36,1	63,9
Construcción	100,0	24,5	75,5	100,0	24,8	75,2	100,0	25,9	74,1
Comercio	100,0	24,9	75,1	100,0	25,0	75,0	100,0	28,0	72,0
Transportes y Comunicaciones	100,0	19,8	80,2	100,0	20,7	79,3	100,0	19,7	80,3
Otros Servicios 1/	100,0	44,8	55,2	100,0	45,3	54,7	100,0	45,6	54,4
Tamaño de empresa									
De 1 a 10 trabajadores	100,0	14,0	86,0	100,0	14,0	86,0	100,0	14,2	85,8
De 11 a 50 trabajadores	100,0	38,8	61,2	100,0	41,5	58,5	100,0	43,1	56,9
De 51 y más	100,0	78,1	21,9	100,0	77,0	23,0	100,0	77,5	22,5

Continúa…

CUADRO Nº 7.14

PERÚ: POBLACIÓN OCUPADA POR EMPLEO FORMAL E INFORMAL, SEGÚN CARACTERÍSTICAS ECONÓMICAS Y ÁREA DE RESIDENCIA, 2008 - 2016

(Porcentaje)

Características económicas/Área de residencia	2011			2012			2013		
	Total	Empleo formal	Empleo informal	Total	Empleo formal	Empleo informal	Total	Empleo formal	Empleo informal
Categoría de ocupación									
Independiente 2/	100,0	20,5	79,5	100,0	19,3	80,7	100,0	19,7	80,3
Dependiente 3/	100,0	47,3	52,7	100,0	48,5	51,5	100,0	47,9	52,1
Trabajador del hogar	100,0	4,9	95,1	100,0	6,7	93,3	100,0	9,2	90,8
Seguro de salud									
Sin seguro	100,0	12,6	87,4	100,0	8,6	91,4	100,0	9,4	90,6
Con seguro	100,0	48,5	51,5	100,0	53,1	46,9	100,0	50,1	49,9
Afiliación a un sistema de pensiones									
Afiliado	100,0	68,1	31,9	100,0	67,6	32,4	100,0	68,4	31,6
No afiliado	100,0	10,1	89,9	100,0	9,7	90,3	100,0	9,7	90,3
Rural	**100,0**	**3,9**	**96,1**	**100,0**	**4,1**	**95,9**	**100,0**	**4,6**	**95,4**
Ramas de actividad									
Agricultura/Pesca/Minería	100,0	1,0	99,0	100,0	1,0	99,0	100,0	1,3	98,7
Manufactura	100,0	7,0	93,0	100,0	6,8	93,2	100,0	7,4	92,6
Construcción	100,0	13,5	86,5	100,0	8,7	91,3	100,0	9,2	90,8
Comercio	100,0	4,4	95,6	100,0	5,6	94,4	100,0	6,0	94,0
Transportes y Comunicaciones	100,0	6,4	93,6	100,0	5,0	95,0	100,0	5,1	94,9
Otros Servicios 1/	100,0	24,5	75,5	100,0	25,1	74,9	100,0	27,7	72,3
Tamaño de empresa									
De 1 a 10 trabajadores	100,0	0,8	99,2	100,0	0,8	99,2	100,0	0,9	99,1
De 11 a 50 trabajadores	100,0	8,8	91,2	100,0	8,0	92,0	100,0	13,2	86,8
De 51 y más	100,0	51,4	48,6	100,0	46,7	53,3	100,0	50,9	49,1
Categoría de ocupación									
Independiente 2/	100,0	1,3	98,7	100,0	1,3	98,7	100,0	1,3	98,7
Dependiente 3/	100,0	15,7	84,3	100,0	14,8	85,2	100,0	17,5	82,5
Trabajador del hogar	100,0	0,0	100,0	100,0	2,4	97,6	100,0	0,0	100,0
Seguro de salud									
Sin seguro	100,0	1,5	98,5	100,0	1,0	99,0	100,0	1,4	98,6
Con seguro	100,0	4,8	95,2	100,0	5,6	94,4	100,0	5,9	94,1
Afiliación a un sistema de pensiones									
Afiliado	100,0	36,3	63,7	100,0	35,1	64,9	100,0	38,0	62,0
No afiliado	100,0	0,8	99,2	100,0	0,8	99,2	100,0	0,8	99,2

Continúa…

CUADRO Nº 7.14

PERÚ: POBLACIÓN OCUPADA POR EMPLEO FORMAL E INFORMAL, SEGÚN CARACTERÍSTICAS ECONÓMICAS Y ÁREA DE RESIDENCIA, 2008 - 2016

(Porcentaje)

Características económicas/Área de residencia	2014			2015			2016		
	Total	Empleo formal	Empleo informal	Total	Empleo formal	Empleo informal	Total	Empleo formal	Empleo informal
Total	**100,0**	**27,2**	**72,8**	**100,0**	**26,8**	**73,2**	**100,0**	**28,0**	**72,0**
Ramas de actividad									
Agricultura/Pesca/Minería	100,0	5,4	94,6	100,0	5,7	94,3	100,0	5,7	94,3
Manufactura	100,0	35,8	64,2	100,0	36,7	63,3	100,0	37,7	62,3
Construcción	100,0	24,4	75,6	100,0	22,9	77,1	100,0	22,4	77,6
Comercio	100,0	25,7	74,3	100,0	26,4	73,6	100,0	28,0	72,0
Transportes y Comunicaciones	100,0	20,7	79,3	100,0	19,5	80,5	100,0	22,9	77,1
Otros Servicios 1/	100,0	46,0	54,0	100,0	45,5	54,5	100,0	46,6	53,4
Tamaño de empresa									
De 1 a 10 trabajadores	100,0	10,5	89,5	100,0	10,2	89,8	100,0	11,8	88,2
De 11 a 50 trabajadores	100,0	40,2	59,8	100,0	44,1	55,9	100,0	43,1	56,9
De 51 y más	100,0	76,9	23,1	100,0	76,2	23,8	100,0	76,9	23,1
Categoría de ocupación									
Independiente 2/	100,0	14,6	85,4	100,0	14,5	85,5	100,0	17,0	83,0
Dependiente 3/	100,0	45,3	54,7	100,0	44,5	55,5	100,0	45,0	55,0
Trabajador del hogar	100,0	9,2	90,8	100,0	7,9	92,1	100,0	8,6	91,4
Seguro de salud									
Sin seguro	100,0	8,7	91,3	100,0	8,7	91,3	100,0	10,1	89,9
Con seguro	100,0	36,7	63,3	100,0	34,7	65,3	100,0	34,9	65,1
Afiliación a un sistema de pensiones									
Afiliado	100,0	65,0	35,0	100,0	66,0	34,0	100,0	65,3	34,7
No afiliado	100,0	6,9	93,1	100,0	6,9	93,1	100,0	8,4	91,6
Área de residencia									
Urbana	**100,0**	**34,5**	**65,5**	**100,0**	**34,1**	**65,9**	**100,0**	**35,2**	**64,8**
Ramas de actividad									
Agricultura/Pesca/Minería	100,0	15,3	84,7	100,0	15,3	84,7	100,0	14,5	85,5
Manufactura	100,0	39,3	60,7	100,0	39,9	60,1	100,0	40,4	59,6
Construcción	100,0	26,8	73,2	100,0	24,9	75,1	100,0	24,4	75,6
Comercio	100,0	27,6	72,4	100,0	28,4	71,6	100,0	29,7	70,3
Transportes y Comunicaciones	100,0	21,7	78,3	100,0	20,7	79,3	100,0	24,1	75,9
Otros Servicios 1/	100,0	47,3	52,7	100,0	46,7	53,3	100,0	48,0	52,0
Tamaño de empresa									
De 1 a 10 trabajadores	100,0	14,9	85,1	100,0	14,5	85,5	100,0	16,2	83,8
De 11 a 50 trabajadores	100,0	43,5	56,5	100,0	47,6	52,4	100,0	45,8	54,2
De 51 y más	100,0	78,8	21,2	100,0	78,1	21,9	100,0	78,8	21,2

Continúa…

CUADRO Nº 7.14

PERÚ: POBLACIÓN OCUPADA POR EMPLEO FORMAL E INFORMAL, SEGÚN CARACTERÍSTICAS ECONÓMICAS Y ÁREA DE RESIDENCIA, 2008 - 2016

(Porcentaje)

Conclusión.

Características económicas/Área de residencia	2014			2015			2016		
	Total	Empleo formal	Empleo informal	Total	Empleo formal	Empleo informal	Total	Empleo formal	Empleo informal
Categoría de ocupación									
Independiente 2/	100,0	20,3	79,7	100,0	20,3	79,7	100,0	23,1	76,9
Dependiente 3/	100,0	49,3	50,7	100,0	48,4	51,6	100,0	48,9	51,1
Trabajador del hogar	100,0	9,9	90,1	100,0	8,2	91,8	100,0	9,1	90,9
Seguro de salud									
Sin seguro	100,0	10,4	89,6	100,0	10,4	89,6	100,0	11,8	88,2
Con seguro	100,0	48,6	51,4	100,0	45,8	54,2	100,0	45,2	54,8
Afiliación a un sistema de pensiones									
Afiliado	100,0	67,3	32,7	100,0	68,4	31,6	100,0	67,8	32,2
No afiliado	100,0	10,0	90,0	100,0	9,9	90,1	100,0	11,8	88,2
Rural	100,0	4,8	95,2	100,0	4,2	95,8	100,0	4,7	95,3
Ramas de actividad									
Agricultura/Pesca/Minería	100,0	1,3	98,7	100,0	1,3	98,7	100,0	1,3	98,7
Manufactura	100,0	6,6	93,4	100,0	6,1	93,9	100,0	12,5	87,5
Construcción	100,0	9,4	90,6	100,0	8,0	92,0	100,0	9,7	90,3
Comercio	100,0	6,7	93,3	100,0	6,0	94,0	100,0	9,4	90,6
Transportes y Comunicaciones	100,0	7,0	93,0	100,0	3,7	96,3	100,0	5,7	94,3
Otros Servicios 1/	100,0	29,1	70,9	100,0	27,9	72,1	100,0	26,3	73,7
Tamaño de empresa									
De 1 a 10 trabajadores	100,0	1,0	99,0	100,0	0,9	99,1	100,0	1,4	98,6
De 11 a 50 trabajadores	100,0	12,3	87,7	100,0	10,4	89,6	100,0	14,1	85,9
De 51 y más	100,0	54,6	45,4	100,0	51,8	48,2	100,0	51,0	49,0
Categoría de ocupación									
Independiente 2/	100,0	1,5	98,5	100,0	1,3	98,7	100,0	2,3	97,7
Dependiente 3/	100,0	17,3	82,7	100,0	15,8	84,2	100,0	15,5	84,5
Trabajador del hogar	100,0	1,2	98,8	100,0	3,5	96,5	100,0	1,3	98,7
Otro	100,0	0,0	100,0	100,0	0,0	100,0	100,0	0,0	100,0
Seguro de salud									
Sin seguro	100,0	1,2	98,8	100,0	1,1	98,9	100,0	1,8	98,2
Con seguro	100,0	6,1	93,9	100,0	5,1	94,9	100,0	5,5	94,5
Afiliación a un sistema de pensiones									
Afiliado	100,0	37,9	62,1	100,0	36,1	63,9	100,0	33,3	66,7
No afiliado	100,0	0,8	99,2	100,0	0,7	99,3	100,0	1,3	98,7

1/ Otros Servicios lo componen las ramas de actividad de electricidad, gas y agua, intermediación financiera, actividades de servicios sociales y de salud, otras activ. de serv. Comunitarias, sociales y personales y hogares privados con servicio doméstico.

2/ Incluye: Independiente y Empleador o patrono

3/ Incluye: Empleado y Obrero.

Fuente: Instituto Nacional de Estadística e Informática - Encuesta Nacional de Hogares.

ANEXO 8

Características de la Población Desempleada

CUADRO Nº 8.1
PERÚ: POBLACIÓN DESEMPLEADA, SEGÚN SEXO, ÁREA DE RESIDENCIA Y REGIÓN NATURAL, 2007 - 2016
(Miles de personas)

Sexo/Área de residencia/Región natural	2007	2008	2009	2010	2011	2012
Total	**709,3**	**697,2**	**688,9**	**645,5**	**641,4**	**600,3**
Area de residencia						
Urbana	675,0	657,7	658,3	611,2	604,1	566,9
Rural	34,3	39,6	30,6	34,3	37,3	33,4
Región natural						
Costa	493,9	488,8	484,5	450,6	444,0	420,9
Sierra	160,4	156,3	151,7	149,7	146,3	132,8
Selva	55,0	52,1	52,8	45,2	51,2	46,7
Hombre	**360,5**	**343,4**	**368,5**	**315,7**	**331,6**	**285,9**
Área de residencia						
Urbana	340,2	321,4	352,1	296,1	310,9	267,0
Rural	20,3	22,0	16,3	19,6	20,7	18,9
Región natural						
Costa	244,1	229,8	254,0	212,0	228,0	190,3
Sierra	84,9	85,0	84,1	77,9	73,0	72,1
Selva	31,5	28,6	30,3	25,7	30,6	23,5
Mujer	**348,8**	**353,8**	**320,5**	**329,9**	**309,8**	**314,5**
Area de residencia						
Urbana	334,8	336,2	306,2	315,1	293,2	299,9
Rural	14,0	17,6	14,3	14,8	16,6	14,6
Región natural						
Costa	249,8	259,0	230,5	238,6	215,9	230,6
Sierra	75,5	71,3	67,5	71,8	73,3	60,6
Selva	23,5	23,5	22,4	19,5	20,5	23,2

Continúa…

CUADRO Nº 8.1
PERÚ: POBLACIÓN DESEMPLEADA, SEGÚN SEXO, ÁREA DE RESIDENCIA Y REGIÓN NATURAL, 2007 - 2016
(Miles de personas)

Conclusión.

Sexo/ Área de residencia/ Región natural	2013	2014	2015	2016		Intervalo de confianza al 95% de Empleo Informal		Tasa de crecimiento promedio anual (%) 2007 - 2016	Variación porcentual 2016/2015
				Abs.	C.V. (%)	Inferior	Superior		
Total	**643,6**	**599,5**	**579,1**	**706,6**	**2,6**	**671,0**	**742,2**	**0,0**	**22,0**
Área de residencia									
Urbana	591,6	563,9	549,0	676,5	2,7	641,0	712,0	0,0	23,2
Rural	52,0	35,6	30,1	30,1	5,2	27,0	33,1	-1,5	-0,2
Región natural									
Costa	419,7	401,5	401,0	489,8	3,5	456,3	523,2	-0,1	22,1
Sierra	171,5	146,0	133,1	167,3	6,5	146,0	188,6	0,5	25,8
Selva	52,4	52,0	45,1	49,5	8,8	41,0	58,0	-1,2	9,8
Hombre	**307,6**	**310,6**	**316,5**	**367,1**	**3,8**	**339,5**	**394,6**	**0,2**	16,0
Area de residencia									
Urbana	281,7	287,0	297,1	351,1	4,0	323,8	378,5	0,4	18,2
Rural	25,9	23,6	19,4	15,9	9,3	13,0	18,8	-2,7	-17,9
Región natural									
Costa	198,1	204,2	211,8	242,6	5,1	218,4	266,7	-0,1	14,5
Sierra	84,5	76,7	80,7	95,2	8,5	79,4	111,0	1,3	18,0
Selva	24,9	29,7	24,1	29,3	10,7	23,1	35,5	-0,8	21,8
Mujer	**336,0**	**288,9**	**262,6**	**339,5**	**4,1**	**312,2**	**366,8**	**-0,3**	29,3
Area de residencia									
Urbana	309,9	276,9	251,9	325,4	4,3	298,2	352,5	-0,3	29,2
Rural	26,1	12,0	10,7	14,1	10,3	11,3	17,0	0,1	31,9
Región natural									
Costa	221,5	197,3	189,2	247,2	5,3	221,6	272,8	-0,1	30,7
Sierra	87,0	69,4	52,3	72,1	8,3	60,4	83,8	-0,5	37,8
Selva	27,5	22,3	21,0	20,2	13,4	14,9	25,5	-1,7	-4,0

Fuente: Instituto Nacional de Estadísitica e Informática-Encuesta Nacional de Hogares.

CUADRO Nº 8.2
PERÚ: POBLACIÓN DESEMPLEADA, SEGÚN GRUPOS DE EDAD, ÁREA DE RESIDENCIA Y REGIÓN NATURAL, 2007 - 2016
(Miles de personas)

Grupos de edad / Área de residencia /Región natural	2007	2008	2009	2010	2011	2012
Total	**709,3**	**697,2**	**688,9**	**645,5**	**641,4**	**600,3**
14 a 24 años	371,2	357,4	332,3	344,0	349,1	329,9
25 a 59 años	312,5	318,7	325,1	285,5	266,3	255,5
60 y más años	25,7	21,2	31,5	16,0	26,0	14,9
Área de residencia						
Urbana	**675,0**	**657,7**	**658,3**	**611,2**	**604,1**	**566,9**
14 a 24 años	352,9	330,3	314,7	323,7	326,1	309,3
25 a 59 años	297,3	306,9	312,6	272,2	252,1	243,3
60 y más años	24,8	20,4	31,0	15,3	25,9	14,3
Rural	**34,3**	**39,6**	**30,6**	**34,3**	**37,3**	**33,4**
14 a 24 años	18,2	27,1	17,6	20,4	23,0	20,6
25 a 59 años	15,2	11,8	12,5	13,3	14,2	12,2
60 y más años	0,9	0,7	0,5	0,7	0,1	0,6
Región natural						
Costa	**493,9**	**488,8**	**484,5**	**450,6**	**444,0**	**420,9**
14 a 24 años	242,4	237,9	222,5	229,7	232,9	227,4
25 a 59 años	228,7	233,7	239,7	208,0	190,1	183,5
60 y más años	22,9	17,2	22,3	12,9	21,0	10,0
Sierra	**160,4**	**156,3**	**151,7**	**149,7**	**146,3**	**132,8**
14 a 24 años	97,2	88,3	80,9	89,4	85,6	76,7
25 a 59 años	60,9	64,8	63,8	58,2	57,5	52,5
60 y más años	2,3	3,2	6,9	2,2	3,2	3,5
Selva	**55,0**	**52,1**	**52,8**	**45,2**	**51,2**	**46,7**
14 a 24 años	31,6	31,2	28,8	24,9	30,6	25,8
25 a 59 años	22,9	20,1	21,6	19,4	18,7	19,5
60 y más años	0,5	0,8	2,3	0,9	1,8	1,4

Continúa...

CUADRO Nº 8.2
PERÚ: POBLACIÓN DESEMPLEADA, SEGÚN GRUPOS DE EDAD, ÁREA DE RESIDENCIA Y REGIÓN NATURAL, 2007 - 2016

(Miles de personas)

Conclusión.

Grupos de edad / Área de residencia /Región natural	2013	2014	2015	2016		Intervalo de confianza al 95%		Tasa de crecimiento promedio anual (%) 2007 - 2016	Variación porcentual 2016/2015
				Abs.	C.V. (%)	Inferior	Superior		
Total	**643,6**	**599,5**	**579,1**	**706,6**	**2,6**	**671,0**	**742,2**	**0,0**	**22,0**
14 a 24 años	302,7	343,1	275,4	348,5	4,0	320,8	376,1	-0,7	26,5
25 a 59 años	318,8	240,0	272,3	325,9	4,3	298,4	353,4	0,5	19,7
60 y más años	22,0	16,5	31,4	32,2	12,0	24,7	39,8	2,6	2,7
Área de residencia									
Urbana	**591,6**	**563,9**	**549,0**	**676,5**	**2,7**	**641,0**	**712,0**	**0,0**	**23,2**
14 a 24 años	276,6	317,9	258,1	334,1	4,2	306,6	361,6	-0,6	29,4
25 a 59 años	293,8	229,9	260,7	310,9	4,5	283,5	338,2	0,5	19,2
60 y más años	21,2	16,1	30,2	31,5	12,2	24,0	39,1	2,7	4,6
Rural	**52,0**	**35,6**	**30,1**	**30,1**	**5,2**	**27,0**	**33,1**	**-1,5**	**-0,2**
14 a 24 años	26,2	25,2	17,3	14,3	9,9	11,6	17,1	-2,6	-17,1
25 a 59 años	25,0	10,0	11,6	15,0	10,0	12,1	18,0	-0,1	29,6
60 y más años	0,8	0,4	1,2	0,7	47,1	0,1	1,3	-2,8	-43,9
Región natural									
Costa	**419,7**	**401,5**	**401,0**	**489,8**	**3,5**	**456,3**	**523,2**	**-0,1**	**22,1**
14 a 24 años	193,9	217,5	186,0	241,4	5,5	215,6	267,3	0,0	29,8
25 a 59 años	210,3	170,8	188,8	225,1	5,6	200,3	250,0	-0,2	19,3
60 y más años	15,5	13,2	26,2	23,2	15,3	16,2	30,1	0,1	-11,6
Sierra	**171,5**	**146,0**	**133,1**	**167,3**	**6,5**	**146,0**	**188,6**	**0,5**	**25,8**
14 a 24 años	85,1	91,2	63,9	79,4	7,8	67,3	91,5	-2,2	24,2
25 a 59 años	80,7	52,6	64,8	81,3	8,6	67,5	95,0	3,3	25,4
60 y más años	5,7	2,2	4,3	6,7	21,8	3,8	9,5	12,4	54,1
Selva	**52,4**	**52,0**	**45,1**	**49,5**	**8,8**	**41,0**	**58,0**	**-1,2**	**9,8**
14 a 24 años	23,7	34,4	25,5	27,6	11,6	21,3	33,9	-1,5	8,4
25 a 59 años	27,8	16,5	18,8	19,5	13,3	14,4	24,6	-1,8	3,9
60 y más años	0,9	1,0	0,8	2,4	30,2	1,0	3,8	20,0	182,9

Fuente: Instituto Nacional de Estadísitica e Informática-Encuesta Nacional de Hogares.

CUADRO Nº 8.3
PERÚ:POBLACIÓN DESEMPLEADA, SEGÚN NIVEL EDUCATIVO, ÁREA DE RESIDENCIA Y REGIÓN NATURAL, 2007 - 2016
(Miles de personas)

Nivel educativo / Área de residencia/Región natural	2007	2008	2009	2010	2011	2012
Total	**709,3**	**697,2**	**688,9**	**645,5**	**641,4**	**600,3**
A lo más primaria 1/	81,7	57,4	75,1	54,0	69,3	55,1
Educación secundaria	368,6	383,2	370,1	344,3	347,1	309,9
Superior 2/	259,0	256,7	243,7	247,3	225,0	235,3
Área de residencia						
Urbana	**675,0**	**657,7**	**658,3**	**611,2**	**604,1**	**566,9**
A lo más primaria 1/	71,8	49,8	66,9	48,6	59,6	48,7
Educación secundaria	352,8	361,0	355,6	321,8	330,3	291,0
Superior 2/	250,3	246,8	235,8	240,8	214,2	227,2
Rural	**34,3**	**39,6**	**30,6**	**34,3**	**37,3**	**33,4**
A lo más primaria 1/	9,8	7,6	8,3	5,4	9,7	6,4
Educación secundaria	15,8	22,2	14,5	22,5	16,8	18,9
Superior 2/	8,7	9,9	7,9	6,4	10,8	8,1
Región natural						
Costa	**493,9**	**488,8**	**484,5**	**450,6**	**444,0**	**420,9**
A lo más primaria 1/	55,5	36,7	52,0	34,5	46,2	37,3
Educación secundaria	260,2	273,2	268,7	241,4	244,7	215,7
Superior 2/	178,1	178,9	163,9	174,8	153,0	167,9
Sierra	**160,4**	**156,3**	**151,7**	**149,7**	**146,3**	**132,8**
A lo más primaria 1/	17,0	13,4	15,7	14,6	14,2	11,2
Educación secundaria	78,9	77,7	70,3	76,8	73,0	68,5
Superior 2/	64,5	65,1	65,6	58,3	59,1	53,1
Selva	**55,0**	**52,1**	**52,8**	**45,2**	**51,2**	**46,7**
A lo más primaria 1/	9,2	7,2	7,4	4,9	8,9	6,6
Educación secundaria	29,5	32,3	31,1	26,1	29,4	25,8
Superior 2/	16,4	12,6	14,2	14,2	12,9	14,3

Continúa...

CUADRO Nº 8.3
PERÚ:POBLACIÓN DESEMPLEADA, SEGÚN NIVEL EDUCATIVO, ÁREA DE RESIDENCIA Y REGIÓN NATURAL, 2007 - 2016

(Miles de personas)

Conclusión.

Nivel educativo / Área de residencia/Región natural	2013	2014	2015	2016		Intervalo de confianza al 95%		Tasa de crecimiento promedio anual (%) 2004 - 2015	Variación porcentual 2016/2015
				Abs.	C.V. (%)	Inferior	Superior		
Total	**643,6**	**599,5**	**579,1**	**706,6**	**2,6**	**671,0**	**742,2**	0,0	**22,0**
A lo más primaria 1/	74,4	38,6	46,6	61,3	10,0	49,2	73,3	-3,1	31,5
Educación secundaria	291,6	327,4	301,0	348,2	4,3	319,1	377,4	-0,6	15,7
Superior 2/	277,6	233,6	231,5	296,3	4,3	271,2	321,4	1,5	28,0
No especificado	0,0	0,0	0,0	0,8	-	-	-	-	-
Área de residencia									
Urbana	**591,6**	**563,9**	**549,0**	**676,5**	**2,7**	**641,0**	**712,0**	0,0	23,2
A lo más primaria 1/	61,5	33,7	40,4	54,6	11,0	42,8	66,4	-3,0	35,1
Educación secundaria	265,0	306,6	284,9	332,4	4,4	303,4	361,4	-0,7	16,7
Superior 2/	265,0	223,6	223,7	288,7	4,4	263,7	313,7	1,6	29,0
No especificado	0,0	0,0	0,0	0,8	-	-	-	-	-
Rural	**52,0**	**35,6**	**30,1**	**30,1**	**5,2**	**27,0**	**33,1**	-1,5	-0,2
A lo más primaria 1/	12,8	4,9	6,2	6,7	18,1	4,3	9,0	-4,2	7,7
Educación secundaria	26,6	20,7	16,1	15,8	9,6	12,8	18,8	0,0	-2,0
Superior 2/	12,6	10,0	7,8	7,6	15,1	5,3	9,8	-1,5	-2,8
Región natural									
Costa	**419,7**	**401,5**	**401,0**	**489,8**	**3,5**	**456,3**	**523,2**	-0,1	22,1
A lo más primaria 1/	50,4	26,6	29,1	37,6	14,8	26,6	48,5	-4,2	29,2
Educación secundaria	194,6	222,8	215,2	247,2	5,7	219,5	274,8	-0,6	14,9
Superior 2/	174,6	152,1	156,7	204,2	5,4	182,5	225,9	1,5	30,3
No especificado	0,0	0,0	0,0	0,8	-	-	-	-	-
Sierra	**171,5**	**146,0**	**133,1**	**167,3**	**6,5**	**146,0**	**188,6**	0,5	25,8
A lo más primaria 1/	15,3	5,2	10,2	15,2	14,3	11,0	19,5	-1,2	49,5
Educación secundaria	70,7	74,4	61,8	74,2	8,0	62,6	85,9	-0,7	20,0
Superior 2/	85,5	66,5	61,0	77,8	9,5	63,4	92,3	2,1	27,6
Selva	**52,4**	**52,0**	**45,1**	**49,5**	**8,8**	**41,0**	**58,0**	-1,2	9,8
A lo más primaria 1/	8,6	6,8	7,3	8,5	19,7	5,2	11,7	-0,9	15,4
Educación secundaria	26,3	30,2	23,9	26,8	11,8	20,6	33,1	-1,0	12,1
Superior 2/	17,6	15,0	13,8	14,2	14,4	10,2	18,2	-1,6	2,9

1/ Incluye sin nivel y educación inicial.

2/ Incluye superior no universitaria y universitaria.

Fuente: Instituto Nacional de Estadísitica e Informática-Encuesta Nacional de Hogares.

CUADRO Nº 8.4
PERÚ: POBLACIÓN DESEMPLEADA, SEGÚN QUINTIL , ÁREA DE RESIDENCIA Y REGIÓN NATURAL, 2007- 2016
(Miles de personas)

Quintil / Área de residencia/Región natural	2007	2008	2009	2010	2011	2012	2013	2014	2015	2016	Tasa de crecimiento promedio anual (%) 2007 - 2016	Variación porcentual 2016/2015
Total	**706,1**	**699,1**	**690,6**	**645,8**	**641,8**	**600,6**	**645,2**	**599,5**	**579,2**	**706,6**	**0,0**	**22,0**
I Quintil	44,5	53,8	44,2	46,7	55,7	65,6	72,5	62,0	58,3	74,1	5,8	27,1
II Quintil	124,7	128,7	137,8	136,2	124,6	110,8	118,3	105,3	107,6	125,8	0,1	16,9
III Quintil	160,0	165,7	162,5	155,2	142,4	126,1	140,3	123,7	133,6	150,2	-0,7	12,4
IV Quintil	186,9	166,3	172,9	150,0	150,4	153,9	146,5	155,8	140,9	179,6	-0,4	27,4
V Quintil	190,1	184,5	173,2	157,8	168,6	144,2	167,5	152,6	138,8	176,9	-0,8	27,5
Área de residencia												
Urbana	**672,6**	**659,5**	**660,0**	**611,6**	**604,5**	**567,2**	**593,2**	**563,9**	**549,1**	**676,5**	**0,1**	**23,2**
I Quintil	127,2	130,6	132,1	135,7	129,3	126,6	122,8	113,4	109,4	136,8	0,8	25,0
II Quintil	130,8	131,3	136,0	105,8	115,7	98,8	112,7	99,3	105,9	117,1	-1,2	10,5
III Quintil	133,6	137,9	124,2	136,9	110,1	112,1	112,0	105,9	106,4	135,0	0,1	26,9
IV Quintil	144,5	110,8	134,6	110,5	120,3	117,5	117,5	128,6	118,7	146,0	0,1	23,0
V Quintil	136,4	148,8	132,9	122,7	129,2	112,3	128,2	116,6	108,6	141,7	0,4	30,4
Rural	**33,6**	**39,5**	**30,6**	**34,2**	**37,2**	**33,4**	**52,0**	**35,6**	**30,1**	**30,1**	**-1,2**	**-0,2**
I Quintil	4,3	4,6	5,1	2,6	5,1	4,7	7,8	3,8	5,9	3,5	-2,2	-40,0
II Quintil	4,6	5,7	2,8	4,1	5,0	3,5	8,7	5,1	4,0	5,3	1,4	29,9
III Quintil	6,1	6,3	5,4	7,7	6,3	5,4	10,8	6,6	5,9	5,3	-1,4	-9,0
IV Quintil	7,6	10,7	6,1	7,0	8,5	7,6	10,8	9,7	6,0	6,1	-2,5	0,3
V Quintil	10,9	12,1	11,2	12,7	12,3	12,1	14,0	10,4	8,2	9,9	-1,1	19,5
Región natural												
Costa	**492,7**	**490,3**	**484,9**	**451,1**	**444,3**	**420,9**	**421,4**	**401,5**	**401,1**	**489,8**	**-0,1**	**22,1**
I Quintil	90,4	96,0	102,9	95,8	86,0	78,3	82,3	68,3	75,3	89,2	-0,1	18,6
II Quintil	88,8	87,5	88,3	81,0	90,9	83,5	87,0	71,2	79,2	90,3	0,2	14,0
III Quintil	109,7	103,8	92,5	96,6	82,2	86,0	77,2	84,8	85,3	99,8	-1,1	17,0
IV Quintil	102,2	82,4	103,1	85,3	86,6	83,4	86,4	92,7	75,2	106,5	0,5	41,6
V Quintil	101,7	120,6	98,2	92,4	98,7	89,7	88,7	84,4	86,1	103,9	0,2	20,8
Sierra	**159,3**	**156,9**	**152,9**	**149,5**	**146,3**	**133,0**	**171,4**	**146,0**	**133,1**	**167,3**	**0,5**	**25,7**
I Quintil	7,1	13,0	7,0	5,9	8,0	11,0	14,0	10,6	12,2	12,4	6,4	1,3
II Quintil	17,9	15,5	13,3	19,2	19,9	17,1	21,0	21,3	17,4	25,3	3,9	45,9
III Quintil	28,8	28,9	27,6	31,0	31,5	33,8	33,9	32,8	25,8	31,5	1,0	22,3
IV Quintil	44,9	51,0	48,9	43,1	39,6	34,0	43,6	36,4	36,3	45,4	0,1	25,2
V Quintil	60,7	48,5	56,1	50,3	47,2	37,1	58,8	44,9	41,5	52,7	-1,6	27,1
Selva	**54,1**	**51,9**	**52,8**	**45,2**	**51,2**	**46,7**	**52,4**	**52,0**	**45,1**	**49,5**	**-1,0**	**9,8**
I Quintil	5,0	4,5	3,3	3,4	5,3	5,3	5,1	8,0	3,4	4,8	-0,6	38,8
II Quintil	6,4	5,6	7,5	7,8	8,3	6,7	12,0	6,7	5,5	6,8	0,6	24,8
III Quintil	8,1	11,9	11,2	9,6	10,9	10,2	9,8	10,0	13,1	11,9	4,4	-9,6
IV Quintil	17,4	15,0	16,3	12,9	12,4	10,0	13,8	10,8	13,3	13,0	-3,2	-2,1
V Quintil	17,1	14,9	14,4	11,6	14,3	14,5	11,8	16,5	9,8	13,0	-3,0	33,4

Fuente: Instituto Nacional de Estadísitica e Informática-Encuesta Nacional de Hogares.

ANEXO 9

Contribución de la Población Migrante Interna a la Actividad Económica

Población en edad de Trabajar
Población Económicamente Activa
Población ocupada
Población joven de 14 a 29 años

CUADRO Nº 9.1

PERÚ: POBLACIÓN EN EDAD DE TRABAJAR MIGRANTE INTERNA RECIENTE Y TASA DE MIGRACIÓN NETA , SEGÚN DEPARTAMENTO, 2011 -2016

(Miles de personas)

Departamento	2011-2016				Tasa de Migración neta x 1000
	Inmigrantes		Emigrantes		
	Absoluto	Tasa de inmigración x 1000	Absoluto	Tasa de emigración x 1000	
Total	**723,3**		**723,3**		
Amazonas	14,4	9,6	15,1	10,1	-0,4
Áncash	17,9	4,2	36,5	8,6	-4,4
Apurímac	9,4	5,8	12,9	8,0	-2,2
Arequipa	32,0	6,4	23,4	4,7	1,7
Ayacucho	10,7	4,4	12,5	5,2	-0,8
Cajamarca	18,2	3,3	39,7	7,2	-3,9
Callao	56,2	14,3	30,6	7,8	6,5
Cusco	30,2	6,3	20,6	4,3	2,0
Huancavelica	10,1	6,2	15,9	9,8	-3,6
Huánuco	26,0	8,6	22,0	7,3	1,3
Ica	11,1	3,7	16,8	5,6	-1,9
Junín	28,1	5,8	39,3	8,1	-2,3
La Libertad	32,5	4,7	19,0	2,7	2,0
Lambayeque	31,6	6,6	35,5	7,4	-0,8
Provincia de Lima 1/	220,5	6,3	181,1	5,2	1,1
Región Lima 2/	23,6	6,8	23,4	6,8	0,1
Loreto	22,1	6,1	32,9	9,1	-3,0
Madre de Dios	5,9	11,4	7,5	14,5	-3,1
Moquegua	5,9	8,2	6,0	8,3	-0,1
Pasco	9,3	8,5	13,7	12,4	-4,0
Piura	27,5	4,1	33,6	5,0	-0,9
Puno	14,8	5,8	20,7	4,1	1,8
San Martín	33,7	10,9	30,0	9,7	1,2
Tacna	7,6	5,7	12,2	9,1	-3,5
Tumbes	7,5	8,2	8,4	9,1	-1,0
Ucayali	16,6	9,2	14,0	7,8	1,4

1/ Comprende los 43 distritos que conforman la provincia de Lima.

2/ Comprende las provincias de: Barranca, Cajatambo, Canta, Cañete, Huaral, Huarochiri, Huaura, Oyón y Yauyos.

Fuente: Instituto Nacional de Estadística e Informática- Encuesta Nacional de Hogares.

CUADRO Nº 9.2

PERÚ: POBLACIÓN EN EDAD DE TRABAJAR MASCULINA MIGRANTE INTERNA RECIENTE Y TASA DE MIGRACIÓN NETA , SEGÚN DEPARTAMENTO, 2011 -2016

(Miles de personas)

Departamento	2011-2016				Tasa de Migración neta x 1000
	Inmigrantes		Emigrantes		
	Absoluto	Tasa de inmigración x 1000	Absoluto	Tasa de emigración x 1000	
Total	**382,8**		**382,8**		
Amazonas	7,6	9,5	6,7	8,3	1,2
Áncash	10,7	4,9	19,5	9,0	-4,1
Apurímac	4,3	5,2	7,5	9,1	-4,0
Arequipa	15,4	6,2	15,3	6,2	0,0
Ayacucho	5,1	4,1	5,9	4,8	-0,7
Cajamarca	9,4	3,4	21,9	7,9	-4,5
Callao	30,5	15,7	19,6	10,1	5,6
Cusco	17,6	7,2	11,3	4,6	2,6
Huancavelica	6,1	7,6	7,6	9,4	-1,7
Huánuco	15,8	10,4	11,5	7,6	2,8
Ica	4,9	3,2	11,8	7,8	-4,6
Junín	14,3	5,8	20,6	8,4	-2,6
La Libertad	16,4	4,8	8,8	2,6	2,2
Lambayeque	16,6	7,3	17,9	7,8	-0,5
Provincia de Lima 1/	112,5	6,7	92,1	5,5	1,2
Región Lima 2/	11,7	6,8	14,2	8,2	-1,4
Loreto	12,5	6,5	18,0	9,4	-2,8
Madre de Dios	3,6	11,7	4,0	13,0	-1,2
Moquegua	3,0	7,7	2,4	6,1	1,6
Pasco	5,8	9,8	6,8	11,5	-1,7
Piura	13,9	4,1	17,9	5,3	-1,2
Puno	9,0	7,1	10,9	4,3	2,8
San Martín	18,6	10,9	16,0	9,4	1,5
Tacna	4,2	6,0	5,7	8,2	-2,2
Tumbes	4,2	8,3	3,4	6,9	1,5
Ucayali	9,4	9,6	5,6	5,7	3,9

1/ Comprende los 43 distritos que conforman la provincia de Lima.

2/ Comprende las provincias de: Barranca, Cajatambo, Canta, Cañete, Huaral, Huarochiri, Huaura, Oyón y Yauyos.

Fuente: Instituto Nacional de Estadística e Informática- Encuesta Nacional de Hogares.

CUADRO Nº 9.3

PERÚ: POBLACIÓN EN EDAD DE TRABAJAR FEMENINA MIGRANTE INTERNA RECIENTE Y TASA DE MIGRACIÓN NETA , SEGÚN DEPARTAMENTO, 2011 -2016

(Miles de personas)

Departamento	2011-2016				Tasa de Migración neta x 1000
	Inmigrantes		Emigrantes		
	Absoluto	Tasa de inmigración x 1000	Absoluto	Tasa de emigración x 1000	
Total	**340,5**		**340,5**		
Amazonas	6,9	9,8	8,4	12,0	-2,2
Áncash	7,2	3,4	17,0	8,1	-4,6
Apurímac	5,1	6,5	5,4	6,9	-0,3
Arequipa	16,6	6,6	8,1	3,2	3,4
Ayacucho	5,6	4,8	6,7	5,7	-0,9
Cajamarca	8,8	3,2	17,7	6,4	-3,2
Callao	25,8	13,0	11,0	5,6	7,5
Cusco	12,6	5,3	9,3	3,9	1,4
Huancavelica	3,9	4,8	8,4	10,3	-5,5
Huánuco	10,1	6,8	10,4	7,0	-0,2
Ica	6,2	4,1	5,0	3,3	0,8
Junín	13,8	5,7	18,7	7,7	-2,0
La Libertad	16,1	4,6	10,1	2,9	1,7
Lambayeque	15,0	6,0	17,7	7,1	-1,1
Provincia de Lima 1/	108,0	5,9	89,1	4,9	1,0
Región Lima 2/	11,9	6,9	9,2	5,3	1,5
Loreto	9,5	5,6	14,9	8,7	-3,2
Madre de Dios	2,3	10,8	3,5	16,7	-5,8
Moquegua	2,9	8,7	3,6	10,9	-2,1
Pasco	3,5	6,8	6,9	13,5	-6,7
Piura	13,7	4,1	15,8	4,7	-0,6
Puno	5,9	4,6	9,8	3,8	0,8
San Martín	15,1	11,0	14,0	10,2	0,8
Tacna	3,4	5,3	6,5	10,1	-4,8
Tumbes	3,3	8,0	4,9	11,9	-3,9
Ucayali	7,2	8,7	8,5	10,2	-1,5

1/ Comprende los 43 distritos que conforman la provincia de Lima.

2/ Comprende las provincias de: Barranca, Cajatambo, Canta, Cañete, Huaral, Huarochiri, Huaura, Oyón y Yauyos.

Fuente: Instituto Nacional de Estadística e Informática- Encuesta Nacional de Hogares.

CUADRO Nº 9.4

PERÚ: POBLACIÓN OCUPADA MIGRANTE INTERNA RECIENTE Y TASA DE MIGRACIÓN NETA , SEGÚN DEPARTAMENTO, 2011 -2016

(Miles de personas)

Departamento	2011-2016				Tasa de Migración neta x 1000
	Inmigrantes		Emigrantes		
	Absoluto	Tasa de inmigración x 1000	Absoluto	Tasa de emigración x 1000	
Total	**479,3**		**479,3**		
Amazonas	10,6	9,1	8,3	7,2	1,9
Áncash	11,7	3,8	19,5	6,3	-2,5
Apurímac	7,3	5,7	6,4	5,0	0,7
Arequipa	17,7	5,4	15,7	4,8	0,6
Ayacucho	9,1	5,1	6,6	3,7	1,4
Cajamarca	12,8	3,1	23,7	5,7	-2,6
Callao	38,0	14,7	21,9	8,5	6,2
Cusco	21,7	5,9	14,3	3,9	2,0
Huancavelica	8,6	6,6	11,6	8,9	-2,3
Huánuco	21,3	9,4	16,6	7,4	2,1
Ica	7,2	3,5	12,7	6,2	-2,6
Junín	16,1	4,5	26,8	7,6	-3,0
La Libertad	18,8	4,0	15,3	3,3	0,7
Lambayeque	20,3	6,4	21,5	6,8	-0,4
Provincia de Lima 1/	135,1	6,0	131,2	5,8	0,2
Región Lima 2/	17,1	7,1	13,5	5,6	1,5
Loreto	16,3	6,5	20,5	8,2	-1,7
Madre de Dios	4,3	11,0	3,7	9,5	1,5
Moquegua	3,4	6,7	3,4	6,8	-0,1
Pasco	6,6	8,3	5,7	7,1	1,2
Piura	18,0	4,0	24,5	5,5	-1,4
Puno	12,2	6,3	11,9	3,1	3,2
San Martín	22,9	10,3	22,1	9,9	0,4
Tacna	5,5	5,9	10,3	11,2	-5,3
Tumbes	4,8	7,4	4,1	6,5	1,0
Ucayali	12,1	8,9	7,5	5,5	3,4

1/ Comprende los 43 distritos que conforman la provincia de Lima.

2/ Comprende las provincias de: Barranca, Cajatambo, Canta, Cañete, Huaral, Huarochiri, Huaura, Oyón y Yauyos.

Fuente: Instituto Nacional de Estadística e Informática- Encuesta Nacional de Hogares.

CUADRO Nº 9.5

PERÚ: POBLACIÓN OCUPADA MASCULINA MIGRANTE INTERNA RECIENTE Y TASA DE MIGRACIÓN NETA , SEGÚN DEPARTAMENTO, 2011 -2016

(Miles de personas)

Departamento	2011-2016				Tasa de Migración neta x 1000
	Inmigrantes		Emigrantes		
	Absoluto	Tasa de inmigración x 1000	Absoluto	Tasa de emigración x 1000	
Total	**301,2**		**301,2**		
Amazonas	6,5	9,6	3,6	5,3	4,3
Áncash	8,5	4,9	13,2	7,7	-2,8
Apurímac	4,2	6,0	4,1	6,0	0,1
Arequipa	9,8	5,4	12,7	7,0	-1,6
Ayacucho	4,6	4,7	4,0	4,1	0,6
Cajamarca	8,5	3,7	15,9	7,0	-3,2
Callao	23,8	16,1	14,9	10,1	6,0
Cusco	15,3	7,9	8,6	4,4	3,5
Huancavelica	5,8	8,7	5,7	8,5	0,2
Huánuco	13,7	10,7	10,6	8,3	2,4
Ica	3,7	3,1	10,7	9,0	-5,9
Junín	9,2	4,8	16,5	8,6	-3,8
La Libertad	11,7	4,5	7,9	3,0	1,4
Lambayeque	13,4	7,7	13,1	7,5	0,2
Provincia de Lima 1/	81,1	6,5	77,9	6,2	0,3
Región Lima 2/	10,4	7,5	10,2	7,4	0,2
Loreto	10,5	6,8	13,6	8,8	-2,1
Madre de Dios	3,0	11,4	2,7	10,4	1,0
Moquegua	2,3	7,7	1,7	5,6	2,1
Pasco	4,8	10,0	2,8	5,9	4,1
Piura	12,1	4,5	16,1	6,0	-1,5
Puno	8,1	8,2	6,9	3,5	4,7
San Martín	15,2	10,4	15,0	10,4	0,1
Tacna	3,6	7,0	5,6	10,7	-3,8
Tumbes	3,4	8,2	2,7	6,5	1,7
Ucayali	8,0	9,6	4,5	4,1	5,5

1/ Comprende los 43 distritos que conforman la provincia de Lima.

2/ Comprende las provincias de: Barranca, Cajatambo, Canta, Cañete, Huaral, Huarochiri, Huaura, Oyón y Yauyos.

Fuente: Instituto Nacional de Estadística e Informática- Encuesta Nacional de Hogares.

CUADRO Nº 9.6

PERÚ: POBLACIÓN OCUPADA FEMENINA MIGRANTE INTERNA RECIENTE Y TASA DE MIGRACIÓN NETA , SEGÚN DEPARTAMENTO,2011 - 2016

(Miles de personas)

Departamento	2011-2016				Tasa de Migración neta x 1000
	Inmigrantes		Emigrantes		
	Absoluto	Tasa de inmigración x 1000	Absoluto	Tasa de emigración x 1000	
Total	**178,1**		**178,1**		
Amazonas	4,0	8,5	4,7	9,9	-1,4
Áncash	3,2	2,3	6,3	4,6	-2,3
Apurímac	3,1	5,2	2,3	3,9	1,4
Arequipa	8,0	5,5	3,1	2,1	3,4
Ayacucho	4,5	5,8	2,6	3,3	2,5
Cajamarca	4,3	2,3	7,9	4,2	-1,9
Callao	14,2	12,8	7,0	6,3	6,5
Cusco	6,3	3,7	5,8	3,3	0,3
Huancavelica	2,8	4,4	5,9	9,3	-4,9
Huánuco	7,6	7,8	6,0	6,2	1,6
Ica	3,5	4,0	2,0	2,3	1,7
Junín	6,8	4,2	10,3	6,4	-2,1
La Libertad	7,0	3,4	7,3	3,6	-0,1
Lambayeque	6,9	4,9	8,4	5,9	-1,1
Provincia de Lima 1/	54,0	5,3	53,3	5,2	0,1
Región Lima 2/	6,7	6,5	3,3	3,2	3,3
Loreto	5,9	6,2	6,8	7,2	-1,0
Madre de Dios	1,3	10,3	1,0	7,8	2,5
Moquegua	1,1	5,2	1,7	8,6	-3,4
Pasco	1,8	5,7	2,9	9,0	-3,3
Piura	6,0	3,3	8,4	4,7	-1,4
Puno	4,1	4,3	5,1	2,7	1,6
San Martín	7,7	9,9	7,1	9,1	0,8
Tacna	1,8	4,6	4,7	11,8	-7,2
Tumbes	1,4	6,0	1,5	6,3	-0,4
Ucayali	4,1	7,7	2,9	5,5	2,2

1/ Comprende los 43 distritos que conforman la provincia de Lima.

2/ Comprende las provincias de: Barranca, Cajatambo, Canta, Cañete, Huaral, Huarochiri, Huaura, Oyón y Yauyos.

Fuente: Instituto Nacional de Estadística e Informática- Encuesta Nacional de Hogares.

CUADRO Nº 9.7

PERÚ: POBLACIÓN OCUPADA JOVEN MENOR DE 30 AÑOS MIGRANTE INTERNA RECIENTE Y TASA DE MIGRACIÓN NETA , SEGÚN DEPARTAMENTO, 2011 -2016

(Miles de personas)

Departamento	2011-2016				Tasa de Migración neta x 1000
	Inmigrantes		Emigrantes		
	Absoluto	Tasa de inmigración x 1000	Absoluto	Tasa de emigración x 1000	
Total	**238,2**		**238,2**		
Amazonas	4,6	14,8	3,5	11,4	3,5
Áncash	7,3	8,1	10,4	11,6	-3,5
Apurímac	4,5	12,8	3,9	11,1	1,7
Arequipa	5,6	6,3	9,7	10,9	-4,6
Ayacucho	5,0	9,4	3,0	5,7	3,8
Cajamarca	5,2	4,4	13,8	11,7	-7,3
Callao	15,0	20,4	11,1	15,1	5,3
Cusco	12,7	13,5	8,0	8,5	5,0
Huancavelica	3,7	8,0	6,8	14,7	-6,6
Huánuco	8,6	13,0	8,9	13,5	-0,5
Ica	3,1	5,0	4,2	6,8	-1,9
Junín	8,8	7,5	15,0	12,8	-5,3
La Libertad	8,6	5,8	7,6	5,1	0,6
Lambayeque	9,2	10,0	9,4	10,3	-0,3
Provincia de Lima 1/	84,8	13,2	58,9	9,1	4,0
Región Lima 2/	6,4	9,3	5,6	8,0	1,2
Loreto	7,3	9,3	9,6	12,2	-2,9
Madre de Dios	1,9	17,1	2,3	20,9	-3,7
Moquegua	1,6	14,0	0,4	3,6	10,4
Pasco	3,4	13,1	3,5	13,6	-0,5
Piura	5,2	3,9	15,6	11,5	-7,7
Puno	6,1	10,6	5,5	4,8	5,8
San Martín	10,7	15,4	10,7	15,5	-0,1
Tacna	2,5	10,6	7,2	30,4	-19,8
Tumbes	2,2	13,0	0,5	3,0	10,0
Ucayali	4,4	10,6	3,1	7,4	3,2

1/ Comprende los 43 distritos que conforman la provincia de Lima.

2/ Comprende las provincias de: Barranca, Cajatambo, Canta, Cañete, Huaral, Huarochiri, Huaura, Oyón y Yauyos.

Fuente: Instituto Nacional de Estadística e Informática- Encuesta Nacional de Hogares.

CUADRO Nº 9.8

PERÚ: CARACTERÍSTICAS DEMOGRÁFICAS Y SOCIALES DE LA POBLACIÓN OCUPADA MIGRANTE INTERNA RECIENTE Y NO MIGRANTE, 2011-2016

(Porcentaje)

Principales características	2011-2016	
	Migración Interna Reciente	
	Migrante	No Migrante
Total	**100,0**	**100,0**
Sexo		
Hombre	62,8	56,0
Mujer	37,2	44,0
Grupos de edad		
14 A 24 años	29,5	17,4
25 a 44 años	58,0	48,0
45 y más	12,5	34,6
Nivel educativo		
Primaria 1/	14,2	26,5
Secundaria	49,4	42,2
Superior 2/	36,4	31,2
Estado civil o conyugal		
Unido/a 3/	53,8	58,6
Alguna vez unido/a 4/	11,9	12,9
Soltero/a	34,3	28,4
Etnia		
Indigena 5/	27,4	26,6
Negro, mulato,zambo ó Afro peruano	1,9	2,3
Mestizo	51,9	51,9
Otro 6/	5,0	6,1
Condición de pobreza		
Pobre	14,3	17,8
No pobre	85,7	82,2
Acceso a Internet		
Si	60,1	43,8
No	39,9	56,2

Nota: Migración reciente: está referida a la migración realizada en los últimos 5 años.

1/ Incluye sin nivel e inicial

2/ Incluye superior no univeritaria y superior universitaria.

3/ Considera a los casados y convivientes.

4/ Incluye: Separado(a), Divorciado(a) y Viudo(a).

5/ Incluye: Quechua, Aymara, nativo o indígena de la Amazonía

6/ Incluye: Blanco y otro.

Fuente: Instituto Nacional de Estadística e Informática- Encuesta Nacional de Hogares.

CUADRO Nº 9.9

PERÚ: CARACTERÍSTICAS ECONÓMICAS DE LA POBLACIÓN OCUPADA MIGRANTE INTERNA RECIENTE Y NO MIGRANTE, 2011-2016

(Porcentaje)

Principales características	2011-2016	
	Migración Interna Reciente	
	Migrante	No Migrante
Total	**100,0**	**100,0**
Categoría de ocupación		
Independiente 1/	29,0	40,6
Dependiente 2/	59,0	46,3
Trabajador Familiar no remunerado	6,7	10,7
Trabajador del hogar	5,0	2,3
Otro	0,4	0,2
Informalidad		
Empleo Formal	27,5	28,0
Empleo Informal	72,5	72,0
Ramas de actividad		
Agricultura/Pesca/Minería	19,3	26,8
Manufactura	11,0	9,5
Construcción	6,9	6,1
Comercio	19,1	18,3
Transportes y Comunicaciones	9,0	8,4
Otros Servicios 3/	34,8	31,0
Ocupación secundaria		
Sin Ocupacion secundaria	82,1	78,0
Con Ocupacion secundaria	17,9	22,0
Tamaño de empresa		
De 1 a 10 trabajadores	65,4	71,7
De 11 a 50 trabajadores	8,5	7,2
De 51 y más	23,2	20,2
No especificado	2,8	0,9
Inclusión financiera		
Acceso a algún servicio financiero	44,2	39,2
Sin acceso a servicio financiero	52,4	56,7
No especificado	3,4	4,2
Indicadores de empleo		
Tasa de actividad	69,6	72,3
Tasa de inactividad	30,4	27,7
Tasa de ocupación	94,9	95,9
Tasa de desempleo	5,1	4,1
Tasa de empleo adeucado	56,4	50,5
Tasa de subempleo	38,5	45,4
Promedio de hora de trabajo a la semana	46,3	44,1

Nota: Migración reciente: está referida a la migración realizada en los últimos 5 años.

1/ Incluye: Independiente y Empleador o Patrono.

2/ Incluye al Empleado y Obrero.

3/ Incluye: Hoteles y restaurantes, enseñanza, administración pública, intermediación financiera y otros.

Fuente: Instituto Nacional de Estadística e Informática- Encuesta Nacional de Hogares.

ANEXO 10

Ingreso Promedio Proveniente del Trabajo

CUADRO Nº 10.1
PERÚ: INGRESO PROMEDIO MENSUAL PROVENIENTE DEL TRABAJO, SEGÚN ÁREA DE RESIDENCIA, REGIÓN NATURAL Y DEPARTAMENTO, 2007- 2016

(Soles corrientes)

Área de residencia/ Región natural/ Departamento	2007	2008	2009	2010	2011	2012	2013	2014	2015	2016		Intervalo de confianza al 95%		Tasa de crecimiento promedio anual (%) 2007 - 2016	Variación porcentual (%) 2016/2015
										Abs.	C.V. (%)	Inferior	Superior		
Total	**810,5**	**893,2**	**963,9**	**986,9**	**1 069,0**	**1 155,7**	**1 184,6**	**1 239,9**	**1 304,9**	**1 370,7**	**1,2**	**1 339,9**	**1 401,5**	**6,0**	**5,0**
Área de residencia															
Urbana	949,9	1 031,3	1 106,7	1 119,7	1 201,1	1 303,6	1 326,7	1 393,2	1 462,7	1 538,9	1,3	1 500,6	1 577,2	5,5	5,2
Rural	361,2	430,9	478,8	519,8	579,8	603,0	628,8	639,5	668,5	674,9	1,6	654,1	695,8	7,2	1,0
Región natural															
Costa	980,9	1 061,9	1 134,4	1 139,1	1 221,4	1 334,2	1 352,9	1 434,0	1 518,2	1 605,7	1,6	1 554,7	1 656,7	5,6	5,8
Sierra	542,7	631,3	705,2	747,0	820,3	867,5	928,5	955,8	979,7	1 023,1	1,6	991,8	1 054,3	7,3	4,4
Selva	648,5	730,1	783,8	842,6	947,8	1 003,9	1 008,9	1 017,1	1 087,8	1 078,4	2,1	1 033,6	1 123,2	5,8	- 0,9
Departamento															
Amazonas	542,3	641,9	718,7	806,2	784,1	858,8	826,1	857,3	939,1	995,4	4,9	900,6	1 090,2	7,0	6,0
Áncash	623,8	734,0	770,8	869,6	941,1	973,5	1 009,1	1 048,7	1 014,4	1 094,9	3,6	1 018,6	1 171,1	6,5	7,9
Apurímac	432,2	490,1	519,2	634,0	598,2	620,0	778,2	841,6	925,6	889,4	5,0	802,0	976,7	8,3	- 3,9
Arequipa	816,5	985,7	1 051,0	1 120,4	1 257,8	1 299,7	1 377,3	1 429,0	1 456,9	1 512,2	2,9	1 425,5	1 599,0	7,1	3,8
Ayacucho	475,9	517,7	576,7	644,7	747,9	750,2	752,2	773,5	904,6	879,5	5,0	793,0	966,0	7,1	- 2,8
Cajamarca	472,7	550,1	649,6	724,0	793,4	812,0	835,4	760,5	828,2	806,3	5,1	726,0	886,6	6,1	- 2,6
Callao	971,7	1 097,2	1 238,0	1 219,0	1 189,1	1 329,8	1 353,3	1 494,5	1 528,5	1 561,1	2,8	1 476,8	1 645,5	5,4	2,1
Cusco	584,7	650,6	756,5	775,7	888,4	973,6	1 045,1	1 081,2	1 025,6	1 144,6	4,7	1 039,5	1 249,7	7,7	11,6
Huancavelica	380,2	426,1	493,6	560,4	614,1	641,9	684,7	622,1	719,9	733,7	6,7	636,9	830,5	7,6	1,9
Huánuco	461,1	531,6	572,8	623,0	720,2	848,4	898,4	877,8	923,5	901,5	5,3	807,5	995,5	7,7	- 2,4
Ica	704,8	801,7	895,4	924,0	997,0	1 022,9	1 082,3	1 187,1	1 278,1	1 297,3	2,2	1 240,7	1 353,9	7,0	1,5
Junín	679,8	793,5	797,5	795,5	912,7	974,6	1 003,8	1 044,7	1 139,5	1 199,3	4,6	1 091,4	1 307,2	6,5	5,3
La Libertad	819,2	762,9	925,5	889,8	895,5	1 000,9	1 040,4	1 092,4	1 128,9	1 203,8	3,3	1 125,4	1 282,2	4,4	6,6
Lambayeque	590,0	636,5	670,7	707,6	750,4	843,6	835,4	906,0	1 000,0	1 117,1	3,5	1 040,4	1 193,8	7,4	11,7
Provincia de Lima 1/	1 176,7	1 277,5	1 344,8	1 315,9	1 435,2	1 561,6	1 596,9	1 696,8	1 809,9	1 939,9	2,5	1 844,0	2 035,7	5,7	7,2
Región Lima 2/	764,5	839,4	836,7	981,1	965,6	1 084,1	1 017,0	1 073,2	1 185,0	1 181,6	2,3	1 122,7	1 229,9	5,0	- 0,3
Loreto	664,5	727,4	771,9	863,9	888,1	977,5	945,0	1 038,0	1 107,8	1 062,3	4,4	970,9	1 153,6	5,3	- 4,1
Madre de Dios	1 090,6	1 251,5	1 412,0	1 495,3	1 832,6	1 867,4	1 936,4	1 861,4	1 655,5	1 632,9	3,4	1 523,2	1 742,6	4,6	- 1,4
Moquegua	1 124,1	1 328,2	1 352,5	1 541,3	1 564,0	1 780,2	1 826,3	1 823,7	1 791,2	1 818,4	4,4	1 661,9	1 974,9	5,5	1,5
Pasco	638,0	747,6	806,4	893,4	896,6	834,8	859,5	866,1	892,4	1 000,8	4,5	911,9	1 089,7	5,1	12,2
Piura	550,2	620,5	759,8	742,7	856,6	887,0	890,4	902,4	935,0	952,3	3,0	896,5	1 008,2	6,3	1,9
Puno	412,7	465,6	507,5	588,3	631,8	720,7	806,4	879,9	799,5	856,8	4,1	788,2	925,3	8,5	7,2
San Martín	666,6	774,2	811,1	882,3	993,0	1 032,7	1 001,2	1 038,2	1 098,9	1 079,2	4,4	985,3	1 173,1	5,5	- 1,8
Tacna	909,6	1 034,6	1 055,0	1 125,5	1 135,5	1 244,0	1 270,5	1 295,2	1 323,2	1 336,6	3,7	1 239,3	1 433,9	4,4	1,0
Tumbes	873,5	783,4	856,2	910,7	1 035,2	1 117,7	1 104,5	1 145,4	1 165,3	1 255,5	3,2	1 177,1	1 333,8	4,1	7,7
Ucayali	758,8	771,8	851,6	825,0	963,3	1 015,3	1 017,5	1 007,7	1 165,7	1 182,6	2,4	1 126,0	1 239,2	5,1	1,5

1/ Comprende los 43 distritos que conforman la provincia de Lima.

2/ Comprende las provincias de: Barranca, Cajatambo, Canta, Cañete, Huaral, Huarochiri, Huaura, Oyón y Yauyos.

Fuente: Instituto Nacional de Estadística e Informática -Encuesta Nacional de Hogares.

CUADRO Nº 10.2
PERÚ: INGRESO PROMEDIO MENSUAL PROVENIENTE DEL TRABAJO DE LA POBLACIÓN OCUPADA MASCULINA, SEGÚN ÁREA DE RESIDENCIA, REGIÓN NATURAL Y DEPARTAMENTO, 2007-2016

(Soles corrientes)

Área de residencia/ Región natural/ Departamento	2007	2008	2009	2010	2011	2012	2013	2014	2015	2016		Intervalo de confianza al 95%		Tasa de crecimiento promedio anual (%) 2007 - 2016	Variación porcentual (%) 2016/2015
										Abs.	C.V. (%)	Inferior	Superior		
Total	**914,3**	**1 038,7**	**1 113,4**	**1 157,5**	**1 241,0**	**1 328,5**	**1 355,8**	**1 415,7**	**1 475,2**	**1 555,6**	**1,2**	**1 519,0**	**1 592,2**	**6,1**	**5,5**
Área de residencia															
Urbana	1 105,3	1 236,5	1 311,7	1 348,0	1 431,7	1 533,2	1 550,0	1 624,5	1 688,4	1 782,4	1,4	1 735,2	1 829,6	5,5	5,6
Rural	412,1	494,9	556,2	605,8	663,4	698,8	731,2	741,4	770,4	785,6	1,7	759,1	812,1	7,4	2,0
Región natural															
Costa	1 132,9	1 260,4	1 334,9	1 362,5	1 441,9	1 556,3	1 559,4	1 663,5	1 730,3	1 842,0	1,7	1 780,1	1 903,9	5,5	6,5
Sierra	614,4	743,6	829,5	877,5	952,0	1 009,0	1 090,7	1 098,7	1 131,9	1 188,9	1,8	1 147,1	1 230,6	7,6	5,0
Selva	701,0	797,8	854,8	943,8	1 070,7	1 104,5	1 111,4	1 129,1	1 197,4	1 182,6	2,5	1 125,6	1 239,6	6,0	- 1,2
Departamento															
Amazonas	583,4	689,4	807,9	908,8	880,6	924,5	877,9	933,8	1 030,3	1 082,7	5,3	970,5	1 195,0	7,1	5,1
Áncash	701,5	879,7	892,6	1 031,6	1 110,9	1 108,3	1 189,3	1 221,9	1 165,1	1 277,6	3,8	1 182,0	1 373,3	6,9	9,7
Apurímac	453,6	519,8	558,8	675,6	674,1	657,3	856,4	910,1	1 024,8	1 013,0	5,7	899,8	1 126,1	9,3	- 1,2
Arequipa	958,9	1 217,0	1 247,8	1 392,4	1 499,8	1 574,6	1 679,2	1 779,0	1 809,5	1 838,3	3,3	1 720,2	1 956,3	7,5	1,6
Ayacucho	531,5	571,6	647,6	757,6	862,4	844,4	827,7	879,2	1 046,4	941,6	5,6	838,8	1 044,4	6,6	- 10,0
Cajamarca	556,3	665,7	791,7	890,2	918,9	952,0	969,6	879,5	957,5	959,4	5,4	856,9	1 061,9	6,2	0,2
Callao	1 132,2	1 284,0	1 457,3	1 493,2	1 450,8	1 607,9	1 563,8	1 688,9	1 745,9	1 807,4	3,0	1 700,1	1 914,7	5,3	3,5
Cusco	632,1	746,4	864,4	899,0	1 025,0	1 109,5	1 223,3	1 197,2	1 107,8	1 293,7	5,4	1 155,6	1 431,7	8,3	16,8
Huancavelica	424,0	473,8	547,7	636,5	697,7	769,7	811,9	691,9	817,9	841,1	7,0	725,1	957,1	7,9	2,8
Huánuco	500,9	604,5	652,3	705,3	791,7	939,9	980,6	976,0	1 016,2	1 003,5	5,8	889,8	1 117,2	8,0	- 1,3
Ica	787,1	943,1	1 048,6	1 082,1	1 139,8	1 224,0	1 271,6	1 395,7	1 460,5	1 475,9	2,9	1 392,8	1 559,1	7,2	1,1
Junín	776,0	952,6	919,3	926,1	1 107,1	1 190,4	1 199,8	1 234,2	1 328,0	1 443,5	6,0	1 274,5	1 612,6	7,1	8,7
La Libertad	808,2	914,0	1 104,9	1 098,4	1 048,6	1 242,3	1 224,6	1 260,3	1 271,5	1 434,2	3,6	1 332,0	1 536,4	6,6	12,8
Lambayeque	715,3	802,1	844,6	877,0	930,0	1 003,5	1 013,6	1 092,3	1 192,9	1 378,0	3,8	1 274,6	1 481,3	7,6	15,5
Provincia de Lima 1/	1 393,5	1 518,6	1 579,4	1 554,1	1 689,6	1 801,6	1 828,9	1 970,4	2 065,1	2 203,4	2,7	2 085,2	2 321,6	5,2	6,7
Región Lima 2/	778,1	974,2	969,7	1 157,4	1 153,1	1 238,3	1 163,1	1 219,3	1 337,9	1 341,0	2,6	1 271,2	1 407,2	6,2	0,2
Loreto	720,0	793,1	823,6	955,1	969,1	1 049,7	1 044,5	1 120,7	1 222,5	1 151,0	5,5	1 027,0	1 275,0	5,4	- 5,9
Madre de Dios	1 198,4	1 352,1	1 537,0	1 668,6	2 057,9	2 046,0	2 144,0	2 049,6	1 762,5	1 789,0	4,1	1 645,0	1 933,0	4,6	1,5
Moquegua	1 354,5	1 673,2	1 702,6	1 978,0	1 921,2	2 247,2	2 291,8	2 197,7	2 202,8	2 177,8	4,8	1 973,8	2 381,8	5,4	- 1,1
Pasco	711,8	873,7	956,8	1 066,1	1 081,6	957,2	1 000,4	1 039,1	1 039,1	1 166,5	5,2	1 046,7	1 286,3	5,6	12,3
Piura	660,2	734,2	920,7	891,1	996,2	1 032,4	1 040,5	1 095,1	1 075,7	1 109,2	3,4	1 036,0	1 182,4	5,9	3,1
Puno	501,8	575,9	602,1	705,5	777,3	889,2	1 008,5	1 026,1	988,8	1 013,7	4,2	929,5	1 097,8	8,1	2,5
San Martín	710,4	838,6	902,9	984,3	1 142,6	1 132,4	1 087,6	1 134,8	1 223,5	1 177,5	5,0	1 061,9	1 293,1	5,8	- 3,8
Tacna	1 087,1	1 251,9	1 257,0	1 351,9	1 361,9	1 449,8	1 474,3	1 502,6	1 565,8	1 560,3	4,0	1 436,5	1 684,1	4,1	- 0,4
Tumbes	1 028,0	913,0	993,0	1 060,0	1 215,2	1 307,0	1 299,4	1 337,1	1 367,3	1 461,9	3,9	1 350,8	1 573,0	4,0	6,9
Ucayali	849,8	822,2	928,0	894,8	1 052,2	1 111,7	1 131,0	1 154,2	1 288,4	1 306,3	2,9	1 233,3	1 379,3	4,9	1,4

1/ Comprende los 43 distritos que conforman la provincia de Lima.

2/ Comprende las provincias de: Barranca, Cajatambo, Canta, Cañete, Huaral, Huarochiri, Huaura, Oyón y Yauyos.

Fuente: Instituto Nacional de Estadística e Informática -Encuesta Nacional de Hogares.

CUADRO Nº 10.3
PERÚ: INGRESO PROMEDIO MENSUAL PROVENIENTE DEL TRABAJO DE LA POBLACIÓN OCUPADA FEMENINA, SEGÚN ÁREA DE RESIDENCIA, REGIÓN NATURAL Y DEPARTAMENTO, 2007-2016

(Soles corrientes)

Área de residencia/ Región natural/ Departamento	2007	2008	2009	2010	2011	2012	2013	2014	2015	2016		Intervalo de confianza al 95%		Tasa de crecimiento promedio anual (%) 2007 - 2016	Variación porcentual (%) 2016/2015
										Abs.	C.V. (%)	Inferior	Superior		
Total	**652,3**	**673,2**	**740,0**	**737,0**	**818,6**	**903,2**	**935,5**	**984,7**	**1 052,7**	**1 100,6**	**1,5**	**1 068,0**	**1 133,2**	**6,0**	**4,6**
Área de residencia															
Urbana	741,3	755,7	832,3	820,2	900,3	1 001,7	1 033,5	1 089,6	1 161,2	1 216,9	1,6	1 178,9	1 254,9	5,7	4,8
Rural	240,8	283,1	304,9	329,1	392,1	389,8	401,0	414,2	433,4	424,1	2,3	405,2	442,9	6,5	- 2,2
Región natural															
Costa	774,1	790,6	865,3	842,5	931,8	1 038,0	1 077,3	1 133,4	1 230,4	1 291,0	2,0	1 240,2	1 341,7	5,8	4,9
Sierra	424,6	450,6	504,4	542,0	613,6	649,5	683,8	733,2	742,2	766,2	2,1	734,5	797,9	6,8	3,2
Selva	531,8	585,0	631,2	639,2	700,0	801,9	800,3	792,0	868,1	869,6	2,6	824,6	914,6	5,6	0,2
Departamento															
Amazonas	454,1	531,5	524,6	597,1	573,4	707,6	709,3	678,9	737,6	812,7	6,9	703,1	922,2	6,7	10,2
Áncash	495,8	484,7	555,3	596,9	676,0	764,9	730,3	788,8	768,4	810,2	5,3	726,5	893,9	5,6	5,4
Apurímac	384,6	427,8	437,4	554,9	451,9	554,9	635,0	709,9	735,2	653,9	6,7	567,7	740,1	6,1	- 11,1
Arequipa	626,0	669,4	772,0	770,3	928,5	930,1	986,6	968,5	1 006,4	1 093,8	3,9	1 010,1	1 177,5	6,4	8,7
Ayacucho	384,0	425,0	459,4	471,3	551,3	585,9	634,9	593,3	661,7	771,1	7,4	659,7	882,4	8,1	16,5
Cajamarca	324,0	355,1	396,2	440,4	567,1	550,7	608,2	559,8	587,4	546,4	7,2	469,0	623,8	6,0	- 7,0
Callao	737,0	812,1	923,0	855,7	838,6	950,8	1 070,4	1 224,8	1 204,8	1 231,6	3,6	1 144,2	1 319,1	5,9	2,2
Cusco	503,7	485,0	583,5	590,1	686,7	776,0	775,8	910,0	905,5	922,1	5,8	817,3	1 027,0	7,0	1,8
Huancavelica	295,9	340,5	393,7	423,5	472,6	420,0	470,7	490,5	533,9	548,1	8,5	456,6	639,7	7,1	2,7
Huánuco	384,0	394,4	428,5	477,4	588,5	686,2	749,2	708,3	764,8	728,4	7,7	618,9	837,9	7,4	- 4,8
Ica	583,6	604,2	685,3	699,5	793,9	741,3	812,5	887,5	1 001,8	1 042,3	2,9	983,4	1 101,2	6,7	4,1
Junín	536,2	554,3	610,9	597,2	633,0	658,5	715,4	755,4	855,0	844,8	4,3	773,4	916,2	5,2	- 1,2
La Libertad	836,2	536,1	646,1	568,9	657,6	645,5	761,0	841,9	922,1	879,4	5,1	791,9	966,9	0,6	- 4,6
Lambayeque	415,3	409,8	443,1	486,0	519,1	612,1	597,5	653,5	731,9	774,3	4,5	705,9	842,7	7,2	5,8
Provincia de Lima 1/	904,1	972,2	1 050,4	1 014,2	1 123,3	1 262,1	1 308,3	1 367,6	1 492,2	1 604,3	2,9	1 512,6	1 695,9	6,6	7,5
Región Lima 2/	741,3	635,9	638,6	721,7	718,2	860,5	797,5	851,1	937,5	958,2	3,7	887,8	1 028,6	2,9	2,2
Loreto	547,6	597,8	667,5	685,2	733,4	848,7	773,8	886,2	893,2	888,8	4,7	807,6	970,0	5,5	- 0,5
Madre de Dios	843,2	1 031,2	1 113,9	1 125,1	1 284,7	1 493,5	1 495,9	1 441,5	1 416,9	1 267,6	5,8	1 122,9	1 412,3	4,6	- 10,5
Moquegua	708,9	668,2	730,1	755,7	900,4	1 023,9	1 036,8	1 140,2	1 107,9	1 202,7	7,6	1 024,6	1 380,8	6,0	8,6
Pasco	457,6	472,3	497,8	557,0	542,9	577,3	582,2	523,6	597,4	679,3	6,3	594,9	763,7	4,5	13,7
Piura	377,6	431,1	508,3	518,7	632,4	656,6	647,2	592,1	691,8	699,2	4,1	643,6	754,8	7,1	1,1
Puno	281,2	310,5	375,4	427,3	434,8	500,2	541,2	681,9	558,2	644,2	7,2	553,6	734,9	9,7	15,4
San Martín	554,9	618,4	599,1	662,8	659,7	809,3	787,0	813,1	809,5	850,1	5,8	754,2	945,9	4,9	5,0
Tacna	640,2	690,2	751,7	794,0	799,4	955,2	985,7	1 009,1	976,5	1 023,4	4,4	935,0	1 111,8	5,4	4,8
Tumbes	589,0	540,3	609,9	655,7	693,6	777,9	745,8	783,1	794,8	873,0	4,1	802,0	944,0	4,5	9,8
Ucayali	571,2	677,4	706,6	695,2	794,5	839,3	812,6	743,3	942,3	963,9	3,7	894,9	1 032,9	6,0	2,3

1/ Comprende los 43 distritos que conforman la provincia de Lima.

2/ Comprende las provincias de: Barranca, Cajatambo, Canta, Cañete, Huaral, Huarochiri, Huaura, Oyón y Yauyos.

Fuente: Instituto Nacional de Estadística e Informática -Encuesta Nacional de Hogares.

CUADRO Nº 10.4

PERÚ: INGRESO PROMEDIO MENSUAL PROVENIENTE DE LA ACTIVIDAD PRINCIPAL, SEGÚN ÁREA DE RESIDENCIA, REGIÓN NATURAL Y DEPARTAMENTO, 2007- 2016

(Soles corrientes)

Área de residencia/ Región natural/ Departamento	2007	2008	2009	2010	2011	2012	2013	2014	2015	2016	Tasa de crecimiento promedio anual (%) 2007 - 2016	Variación porcentual 2016/2015
Total	**757,2**	**831,1**	**893,6**	**914,0**	**993,6**	**1 080,5**	**1 114,8**	**1 167,2**	**1 232,8**	**1 290,0**	**6,1**	**4,6**
Área de residencia												
Urbana	893,5	966,8	1 034,0	1 046,9	1 126,1	1 229,6	1 260,5	1 322,3	1 394,9	1 461,7	5,6	4,8
Rural	317,7	377,2	416,7	446,5	503,3	523,2	544,9	559,6	579,2	579,4	6,9	0,0
Región natural												
Costa	924,7	999,0	1 068,3	1 071,9	1 153,9	1 268,5	1 297,6	1 370,1	1 458,0	1 535,3	5,8	5,3
Sierra	498,0	575,8	634,6	668,3	742,4	784,9	843,5	875,9	899,4	931,0	7,2	3,5
Selva	587,4	656,3	694,4	756,3	841,6	902,1	907,4	921,0	979,2	975,1	5,8	-0,4
Departamento												
Amazonas	477,7	564,0	630,7	694,7	697,6	757,3	743,2	735,7	824,7	887,8	7,1	7,6
Áncash	572,3	681,6	684,7	776,7	848,8	871,2	905,5	938,3	920,1	1 019,4	6,6	10,8
Apurímac	399,2	438,4	450,3	527,1	483,1	545,0	648,8	739,9	793,0	754,5	7,3	-4,9
Arequipa	767,1	916,7	976,4	979,9	1 182,3	1 216,3	1 301,9	1 363,4	1 397,6	1 443,7	7,3	3,3
Ayacucho	444,3	470,4	523,1	589,8	637,8	683,8	693,6	691,1	831,6	797,7	6,7	-4,1
Cajamarca	418,6	490,0	557,6	630,1	717,8	727,5	758,0	697,7	739,9	724,6	6,3	-2,1
Callao	933,7	1 052,9	1 168,8	1 155,6	1 129,7	1 279,4	1 315,7	1 456,2	1 476,8	1 493,4	5,4	1,1
Cusco	534,9	594,1	682,3	704,7	788,6	891,5	931,0	980,3	931,5	1 032,4	7,6	10,8
Huancavelica	340,8	377,2	415,8	466,9	513,7	548,0	583,1	503,8	604,5	597,9	6,4	-1,1
Huánuco	425,7	475,1	511,3	554,7	621,7	768,9	817,3	789,2	836,1	819,1	7,5	-2,0
Ica	666,0	759,1	847,4	864,5	943,9	977,3	1 034,1	1 136,6	1 232,8	1 240,0	7,1	0,6
Junín	639,6	727,6	738,2	735,8	845,7	914,4	938,1	973,8	1 044,4	1 099,4	6,2	5,3
La Libertad	771,2	701,3	859,7	836,8	840,5	940,3	991,2	1 036,0	1 058,2	1 118,4	4,2	5,7
Lambayeque	549,1	580,3	603,2	653,9	694,8	792,9	781,3	851,6	948,9	1 048,1	7,4	10,5
Provincia de Lima 1/	1 113,8	1 208,0	1 279,6	1 252,0	1 371,1	1 495,3	1 543,2	1 631,7	1 753,6	1 871,5	5,9	6,7
Región Lima 2/	720,6	786,5	766,6	913,6	886,1	1 022,9	962,2	1 023,8	1 124,8	1 118,7	5,0	-0,5
Loreto	581,1	650,5	660,9	763,0	789,1	846,0	824,7	922,4	975,6	947,2	5,6	-2,9
Madre de Dios	1 001,3	1 160,9	1 274,8	1 334,0	1 637,7	1 686,6	1 755,0	1 639,0	1 520,0	1 509,5	4,7	-0,7
Moquegua	1 077,6	1 251,1	1 282,6	1 410,7	1 453,3	1 605,8	1 692,1	1 721,4	1 693,2	1 634,0	4,7	-3,5
Pasco	613,7	711,2	747,7	832,8	800,7	762,8	783,6	795,3	806,1	912,8	4,5	13,2
Piura	494,5	559,6	689,9	684,8	771,4	815,0	828,7	834,5	868,2	875,1	6,5	0,8
Puno	369,8	416,4	462,6	524,8	565,2	626,1	715,0	799,9	738,4	774,7	8,6	4,9
San Martín	608,9	695,9	705,8	777,2	879,2	922,3	895,8	954,7	996,4	972,5	5,3	-2,4
Tacna	843,0	985,8	995,6	1 062,6	1 061,5	1 171,7	1 193,2	1 208,4	1 240,0	1 255,5	4,5	1,3
Tumbes	786,2	718,3	754,0	816,1	936,9	984,7	1 020,9	1 054,0	1 073,1	1 150,8	4,3	7,3
Ucayali	692,9	708,5	777,9	767,3	894,3	950,4	964,1	949,4	1 108,8	1 118,8	5,5	0,9

1/ Comprende los 43 distritos que conforman la provincia de Lima.

2/ Comprende las provincias de: Barranca, Cajatambo, Canta, Cañete, Huaral, Huarochiri, Huaura, Oyón y Yauyos.

Fuente: Instituto Nacional de Estadística e Informática -Encuesta Nacional de Hogares.

CUADRO Nº 10.5

PERÚ: INGRESO PROMEDIO MENSUAL PROVENIENTE DE LA ACTIVIDAD PRINCIPAL DE LA POBLACIÓN OCUPADA MASCULINA, SEGÚN ÁREA DE RESIDENCIA, REGIÓN NATURAL Y DEPARTAMENTO, 2007-2016

(Soles corrientes)

Área de residencia/ Región natural/ Departamento	2007	2008	2009	2010	2011	2012	2013	2014	2015	2016	Tasa de crecimiento promedio anual (%) 2007 - 2016	Variación porcentual 2016/2015
Total	**848,4**	**962,6**	**1 027,2**	**1 067,1**	**1 147,2**	**1 238,7**	**1 272,0**	**1 327,9**	**1 385,7**	**1 458,0**	**6,2**	**5,2**
Área de residencia												
Urbana	1 034,5	1 156,6	1 222,4	1 257,3	1 337,9	1 446,7	1 471,9	1 540,1	1 605,3	1 691,0	5,6	5,3
Rural	359,0	429,4	478,6	516,3	569,7	598,7	629,2	642,8	659,3	666,6	7,1	1,1
Región natural												
Costa	1 062,1	1 183,1	1 256,2	1 280,0	1 358,3	1 479,6	1 497,8	1 589,0	1 657,8	1 762,5	5,8	6,3
Sierra	559,2	673,6	739,8	778,2	855,8	905,4	980,9	997,9	1 028,4	1 068,3	7,5	3,9
Selva	631,2	713,9	746,1	841,1	941,6	991,3	995,1	1 017,6	1 069,2	1 060,3	5,9	-0,8
Departamento												
Amazonas	509,3	600,6	700,8	771,0	773,0	800,8	779,1	790,5	890,9	961,7	7,3	8,0
Áncash	635,6	816,9	775,6	920,7	990,7	991,0	1 057,1	1 097,8	1 054,2	1 186,9	7,2	12,6
Apurímac	411,9	452,4	469,7	544,9	524,9	563,0	679,2	776,4	841,3	826,3	8,0	-1,8
Arequipa	895,9	1 121,8	1 146,1	1 191,0	1 423,2	1 480,4	1 594,7	1 696,8	1 732,7	1 758,6	7,8	1,5
Ayacucho	494,6	510,1	590,2	688,3	710,5	758,3	756,8	780,2	948,8	840,6	6,1	-11,4
Cajamarca	479,3	584,9	664,4	759,1	816,4	845,5	867,4	802,2	855,2	862,2	6,7	0,8
Callao	1 088,4	1 235,0	1 376,0	1 405,0	1 379,1	1 544,0	1 522,7	1 653,4	1 688,8	1 727,8	5,3	2,3
Cusco	572,4	679,7	777,7	808,7	891,0	1 006,5	1 071,2	1 067,1	981,2	1 146,0	8,0	16,8
Huancavelica	374,1	410,8	458,0	519,1	557,9	638,3	677,3	532,6	661,8	646,2	6,3	-2,4
Huánuco	456,8	533,3	581,0	616,3	672,6	842,6	886,7	862,6	898,9	890,3	7,7	-1,0
Ica	746,6	892,1	999,0	1 007,7	1 082,2	1 175,8	1 218,1	1 337,2	1 412,3	1 424,9	7,4	0,9
Junín	728,6	866,7	853,0	858,4	1 034,6	1 112,1	1 123,0	1 151,5	1 218,5	1 307,9	6,7	7,3
La Libertad	753,7	837,9	1 032,0	1 038,5	981,4	1 169,7	1 168,3	1 197,2	1 193,1	1 326,1	6,5	11,2
Lambayeque	667,4	730,4	750,4	809,9	862,3	940,4	948,7	1 025,1	1 131,5	1 292,5	7,6	14,2
Provincia de Lima 1/	1 309,6	1 430,2	1 506,9	1 480,1	1 609,9	1 726,9	1 771,6	1 891,9	1 995,3	2 129,9	5,6	6,7
Región Lima 2/	728,3	917,1	876,8	1 074,7	1 059,2	1 168,9	1 099,4	1 162,4	1 265,2	1 263,1	6,3	-0,2
Loreto	626,5	708,2	688,1	842,5	859,5	928,1	911,5	982,4	1 062,8	1 017,1	5,5	-4,3
Madre de Dios	1 097,8	1 243,6	1 380,3	1 473,3	1 826,9	1 818,7	1 937,4	1 795,3	1 621,1	1 671,0	4,8	3,1
Moquegua	1 310,4	1 576,2	1 618,2	1 811,9	1 790,5	2 005,1	2 118,1	2 079,4	2 088,7	1 931,0	4,4	-7,6
Pasco	686,9	833,1	879,8	989,6	951,5	863,3	903,4	947,4	930,1	1 048,7	4,8	12,8
Piura	595,2	668,9	826,0	824,3	891,9	952,8	967,8	1 015,8	994,6	1 015,7	6,1	2,1
Puno	445,2	512,6	545,6	622,7	695,5	758,4	882,8	929,6	912,2	911,1	8,3	-0,1
San Martín	646,0	754,4	764,2	853,0	1 006,4	1 003,6	969,4	1 048,1	1 098,4	1 045,5	5,5	-4,8
Tacna	1 013,9	1 195,3	1 179,6	1 277,5	1 265,7	1 355,0	1 375,1	1 390,2	1 464,5	1 459,8	4,1	-0,3
Tumbes	927,4	839,6	872,1	947,4	1 095,5	1 147,0	1 201,4	1 224,8	1 253,2	1 337,0	4,1	6,7
Ucayali	782,0	761,6	845,7	835,2	972,0	1 032,0	1 073,6	1 087,7	1 222,2	1 238,6	5,2	1,3

1/ Comprende los 43 distritos que conforman la provincia de Lima.

2/ Comprende las provincias de: Barranca, Cajatambo, Canta, Cañete, Huaral, Huarochiri, Huaura, Oyón y Yauyos.

Fuente: Instituto Nacional de Estadística e Informática -Encuesta Nacional de Hogares.

CUADRO Nº 10.6

PERÚ: INGRESO PROMEDIO MENSUAL PROVENIENTE DE LA ACTIVIDAD PRINCIPAL DE LA POBLACIÓN OCUPADA FEMENINA, SEGÚN ÁREA DE RESIDENCIA, REGIÓN NATURAL Y DEPARTAMENTO, 2007-2016

(Soles corrientes)

Área de residencia/ Región natural/ Departamento	2007	2008	2009	2010	2011	2012	2013	2014	2015	2016	Tasa de crecimiento promedio anual (%) 2007 - 2016	Variación porcentual 2016/2015
Total	**618,0**	**632,2**	**693,6**	**689,7**	**770,0**	**849,4**	**885,9**	**933,9**	**1 006,5**	**1 044,6**	**6,0**	**3,8**
Área de residencia												
Urbana	704,0	711,6	781,8	771,0	849,7	944,3	982,9	1 036,6	1 113,6	1 158,5	5,7	4,0
Rural	220,2	256,5	277,8	291,5	354,2	355,2	357,2	375,6	394,2	381,9	6,3	-3,1
Región natural												
Costa	737,8	747,3	816,1	795,7	885,4	986,8	1 030,4	1 083,4	1 186,9	1 232,8	5,9	3,9
Sierra	397,2	418,4	464,7	495,7	564,5	599,4	636,2	685,9	698,2	718,4	6,8	2,9
Selva	490,1	532,8	583,1	586,0	640,0	723,0	729,1	726,8	798,7	804,2	5,7	0,7
Departamento												
Amazonas	409,8	478,9	478,5	539,2	532,9	657,1	662,1	608,2	678,7	733,0	6,7	8,0
Áncash	468,0	449,9	523,8	534,1	627,2	685,8	671,0	698,8	701,1	758,4	5,5	8,2
Apurímac	371,1	409,1	410,1	493,4	402,5	513,4	593,0	669,6	700,4	617,7	5,8	-11,8
Arequipa	594,6	636,3	735,8	708,1	854,6	861,4	923,1	924,8	969,4	1 039,6	6,4	7,2
Ayacucho	361,0	402,1	411,9	438,5	512,9	553,7	595,2	539,4	630,8	722,8	8,0	14,6
Cajamarca	310,5	329,8	367,2	410,2	540,1	507,2	572,8	521,3	525,1	491,1	5,2	-6,5
Callao	707,6	774,9	871,2	825,0	795,6	918,8	1 037,6	1 182,6	1 161,0	1 179,8	5,8	1,6
Cusco	470,8	446,2	529,3	548,0	637,4	724,4	719,0	852,0	859,1	862,9	7,0	0,4
Huancavelica	277,0	317,1	337,8	373,0	439,0	391,0	424,6	449,6	495,7	514,4	7,1	3,8
Huánuco	365,7	365,6	385,0	445,7	527,9	638,2	691,5	662,4	728,5	698,4	7,5	-4,1
Ica	547,3	573,3	639,5	661,3	747,3	699,3	771,9	848,4	961,0	975,9	6,6	1,6
Junín	506,7	518,4	562,3	549,6	574,0	624,9	665,9	702,7	781,6	796,7	5,2	1,9
La Libertad	798,4	496,2	591,2	526,3	621,6	602,4	722,5	795,6	862,7	825,9	0,4	-4,3
Lambayeque	384,2	374,7	410,6	449,8	479,2	579,6	557,7	616,4	695,0	726,8	7,3	4,6
Provincia de Lima 1/	867,6	926,6	994,3	963,2	1 078,2	1 206,4	1 259,1	1 318,7	1 452,9	1 542,5	6,6	6,2
Región Lima 2/	707,6	589,5	602,5	676,6	657,5	811,3	756,2	813,2	897,4	916,3	2,9	2,1
Loreto	485,5	536,5	606,1	607,3	654,8	699,6	675,4	812,2	812,3	810,6	5,9	-0,2
Madre de Dios	779,6	980,0	1 023,1	1 036,4	1 177,5	1 410,0	1 368,3	1 290,2	1 294,7	1 131,5	4,2	-12,6
Moquegua	658,0	628,9	686,1	688,9	827,1	959,1	969,7	1 067,2	1 036,4	1 125,0	6,1	8,5
Pasco	434,8	445,0	476,7	527,4	512,4	551,4	547,9	494,0	557,0	649,3	4,6	16,6
Piura	336,7	377,5	477,1	474,4	577,9	596,9	603,4	542,5	649,8	648,3	7,6	-0,2
Puno	258,4	281,0	346,6	390,3	388,8	453,2	494,9	624,3	516,9	589,9	9,6	14,1
San Martín	514,2	554,3	570,9	614,2	595,7	740,3	713,4	737,1	759,7	802,3	5,1	5,6
Tacna	583,6	653,6	719,3	748,0	758,3	914,3	939,0	957,5	919,1	969,5	5,8	5,5
Tumbes	526,2	490,8	541,6	591,8	636,2	693,3	688,7	731,1	742,9	805,9	4,8	8,5
Ucayali	509,3	609,0	649,0	641,2	746,9	801,4	766,1	699,8	902,4	907,0	6,6	0,5

1/ Comprende los 43 distritos que conforman la provincia de Lima.

2/ Comprende las provincias de: Barranca, Cajatambo, Canta, Cañete, Huaral, Huarochiri, Huaura, Oyón y Yauyos.

Fuente: Instituto Nacional de Estadística e Informática -Encuesta Nacional de Hogares.

CUADRO Nº 10.7
PERÚ: INGRESO PROMEDIO MENSUAL PROVENIENTE DE LA ACTIVIDAD SECUNDARIA, SEGÚN ÁREA DE RESIDENCIA, REGIÓN NATURAL Y DEPARTAMENTO, 2007- 2016
(Soles corrientes)

Área de residencia/ Región natural/ Departamento	2007	2008	2009	2010	2011	2012	2013	2014	2015	2016	Tasa de crecimiento promedio anual (%) 2007 - 2016	Variación porcentual 2016/2015
Total	**53,4**	**62,1**	**70,3**	**72,9**	**75,4**	**75,2**	**69,8**	**72,7**	**72,1**	**80,7**	**4,7**	**12,0**
Área de residencia												
Urbana	56,5	64,6	72,7	72,8	75,1	73,9	66,2	70,8	67,8	77,2	3,5	13,7
Rural	43,4	53,8	62,1	73,3	76,5	79,8	84,0	79,9	89,3	95,5	9,1	6,9
Región natural												
Costa	56,2	63,0	66,2	67,2	67,5	65,7	55,3	63,9	60,2	70,3	2,5	16,8
Sierra	44,7	55,5	70,6	78,7	77,9	82,6	85,0	79,9	80,3	92,0	8,3	14,6
Selva	61,1	73,8	89,4	86,3	106,2	101,9	101,5	96,1	108,6	103,4	6,0	-4,8
Departamento												
Amazonas	64,6	77,9	87,9	111,5	86,5	101,5	83,0	121,5	114,3	107,6	5,8	-5,9
Àncash	51,5	52,4	86,1	93,0	92,3	102,3	103,6	110,4	94,3	75,5	4,3	-20,0
Apurímac	33,0	51,7	68,9	106,9	115,1	75,1	129,4	101,7	132,5	134,9	16,9	1,8
Arequipa	49,5	69,0	74,6	140,5	75,4	83,3	75,4	65,6	59,3	68,5	3,7	15,4
Ayacucho	31,6	47,3	53,7	54,9	110,1	66,4	58,6	82,3	73,0	81,8	11,2	12,1
Cajamarca	54,1	60,2	92,0	93,8	75,6	84,5	77,4	62,9	88,3	81,7	4,7	-7,6
Callao	38,0	44,3	69,2	63,5	59,5	50,4	37,6	38,3	51,7	67,7	6,6	30,9
Cusco	49,8	56,5	74,2	71,1	99,8	82,1	114,2	101,0	94,0	112,2	9,4	19,3
Huancavelica	39,3	48,8	77,9	93,5	100,3	94,0	101,6	118,3	115,4	135,8	14,8	17,7
Huánuco	35,3	56,5	61,5	68,3	98,5	79,5	81,1	88,6	87,5	82,4	9,9	-5,8
Ica	38,8	42,6	48,0	59,4	53,1	45,6	48,2	50,6	45,3	57,4	4,4	26,7
Junín	40,2	65,9	59,3	59,7	67,0	60,2	65,7	70,8	95,1	99,9	10,6	5,1
La Libertad	48,0	61,6	65,9	53,0	55,0	60,6	49,2	56,4	70,7	85,4	6,6	20,8
Lambayeque	40,9	56,3	67,5	53,7	55,6	50,7	54,2	54,4	51,1	69,1	6,0	35,1
Provincia de Lima 1/	62,9	69,5	65,2	63,9	64,1	66,3	53,7	65,1	56,2	68,4	0,9	21,6
Región Lima 2/	43,9	52,9	70,1	67,5	79,6	61,1	54,8	49,4	60,3	62,9	4,1	4,4
Loreto	83,4	76,9	110,9	100,9	98,9	131,5	120,3	115,6	132,2	115,1	3,6	-13,0
Madre de Dios	89,4	90,6	137,3	161,3	195,0	180,8	181,3	222,5	135,4	123,4	3,6	-8,9
Moquegua	46,5	77,2	69,9	130,6	110,6	174,4	134,1	102,3	98,0	184,5	16,5	88,2
Pasco	24,3	36,4	58,7	60,6	95,9	71,9	75,8	70,9	86,3	88,0	15,4	2,0
Piura	55,7	60,9	69,9	57,8	85,2	71,9	61,7	67,9	66,8	77,2	3,7	15,6
Puno	42,9	49,2	45,0	63,5	66,6	94,6	91,4	80,0	61,1	82,0	7,5	34,4
San Martín	57,7	78,3	105,3	105,1	113,8	110,3	105,4	83,5	102,4	106,7	7,1	4,2
Tacna	66,6	48,9	59,4	62,8	74,0	72,4	77,3	86,9	83,2	81,1	2,2	-2,6
Tumbes	87,3	65,0	102,2	94,6	98,2	133,0	83,6	91,4	92,2	104,6	2,0	13,5
Ucayali	65,9	63,3	73,7	57,7	68,9	64,8	53,5	58,3	56,9	63,8	-0,4	12,1

1/ Comprende los 43 distritos que conforman la provincia de Lima.

2/ Comprende las provincias de: Barranca, Cajatambo, Canta, Cañete, Huaral, Huarochiri, Huaura, Oyón y Yauyos.

Fuente: Instituto Nacional de Estadística e Informática -Encuesta Nacional de Hogares.

CUADRO Nº 10.8

PERÚ: INGRESO PROMEDIO MENSUAL PROVENIENTE DE LA ACTIVIDAD SECUNDARIA DE LA POBLACIÓN OCUPADA MASCULINA, SEGÚN ÁREA DE RESIDENCIA, REGIÓN NATURAL Y DEPARTAMENTO, 2007-2016

(Soles corrientes)

Área de residencia/ Región natural/ Departamento	2007	2008	2009	2010	2011	2012	2013	2014	2015	2016	Tasa de crecimiento promedio anual (%) 2007 - 2016	Variación porcentual 2016/2015
Total	**65,9**	**76,0**	**86,3**	**90,4**	**93,8**	**89,8**	**83,8**	**87,8**	**89,6**	**97,7**	**4,5**	**9,1**
Área de residencia												
Urbana	70,7	79,9	89,3	90,7	93,8	86,5	78,1	84,4	83,0	91,4	2,9	10,0
Rural	53,1	65,5	77,7	89,4	93,7	100,1	102,0	98,6	111,1	119,1	9,4	7,2
Región natural												
Costa	70,8	77,4	78,8	82,6	83,6	76,6	61,6	74,5	72,5	79,5	1,3	9,6
Sierra	55,2	70,0	89,7	99,3	96,2	103,6	109,8	100,9	103,5	120,6	9,1	16,5
Selva	69,8	83,9	108,6	102,7	129,0	113,3	116,3	111,5	128,2	122,3	6,4	-4,6
Departamento												
Amazonas	74,0	88,8	107,2	137,9	107,6	123,7	98,9	143,3	139,4	121,0	5,6	-13,2
Áncash	65,9	62,7	117,0	110,9	120,1	117,3	132,2	124,0	110,9	90,7	3,6	-18,2
Apurímac	41,7	67,4	89,1	130,8	149,2	94,3	177,2	133,6	183,5	186,7	18,1	1,7
Arequipa	63,0	95,2	101,7	201,4	76,6	94,2	84,5	82,2	76,9	79,7	2,7	3,6
Ayacucho	36,8	61,5	57,4	69,3	151,9	86,0	70,9	99,0	97,6	101,0	11,9	3,6
Cajamarca	76,9	80,8	127,3	131,2	102,5	106,5	102,2	77,3	102,4	97,2	2,6	-5,0
Callao	43,8	49,0	81,3	88,2	71,7	63,9	41,1	35,5	57,0	79,6	6,9	39,6
Cusco	59,7	66,7	86,7	90,3	134,0	103,0	152,1	130,1	126,6	147,7	10,6	16,6
Huancavelica	50,0	63,0	89,7	117,3	139,8	131,4	134,6	159,3	156,1	194,9	16,3	24,9
Huánuco	44,2	71,2	71,4	89,0	119,1	97,3	93,9	113,4	117,4	113,2	11,0	-3,5
Ica	40,5	51,0	49,6	74,4	57,6	48,2	53,5	58,5	48,2	51,0	2,6	5,8
Junín	47,4	85,8	66,3	67,6	72,5	78,4	76,7	82,7	109,5	135,6	12,4	23,9
La Libertad	54,5	76,1	72,9	59,8	67,2	72,5	56,3	63,2	78,4	108,1	7,9	37,8
Lambayeque	47,9	71,7	94,3	67,1	67,7	63,2	64,9	67,2	61,4	85,5	6,7	39,2
Provincia de Lima 1/	83,9	88,4	72,6	74,0	79,7	74,7	57,3	78,6	69,8	73,5	-1,4	5,4
Región Lima 2/	49,8	57,2	92,9	82,7	93,8	69,4	63,7	57,0	72,7	77,9	5,1	7,1
Loreto	93,6	84,9	135,5	112,6	109,6	121,6	133,1	138,3	159,7	133,9	4,1	-16,1
Madre de Dios	100,6	108,6	156,7	195,3	231,0	227,3	206,6	254,3	141,4	118,0	1,8	-16,6
Moquegua	44,1	97,0	84,5	166,1	130,7	242,1	173,7	118,3	114,1	246,8	21,1	116,4
Pasco	24,9	40,6	77,0	76,6	130,1	93,8	97,0	91,7	109,1	117,8	18,9	8,0
Piura	65,0	65,3	94,7	66,8	104,3	79,6	72,8	79,3	81,1	93,5	4,1	15,2
Puno	56,6	63,3	56,5	82,8	81,9	130,9	125,7	96,5	76,5	102,5	6,8	34,0
San Martín	64,4	84,2	138,7	131,4	136,1	128,8	118,3	86,7	125,1	132,0	8,3	5,5
Tacna	73,2	56,6	77,4	74,4	96,2	94,8	99,2	112,4	101,3	100,5	3,6	-0,8
Tumbes	100,6	73,4	121,0	112,6	119,7	159,9	97,9	112,3	114,1	124,9	2,4	9,4
Ucayali	67,8	60,6	82,2	59,6	80,2	79,6	57,4	66,5	66,2	67,7	0,0	2,2

1/ Comprende los 43 distritos que conforman la provincia de Lima.

2/ Comprende las provincias de: Barranca, Cajatambo, Canta, Cañete, Huaral, Huarochiri, Huaura, Oyón y Yauyos.

Fuente: Instituto Nacional de Estadística e Informática -Encuesta Nacional de Hogares.

CUADRO Nº 10.9

PERÚ: INGRESO PROMEDIO MENSUAL PROVENIENTE DE LA ACTIVIDAD SECUNDARIA DE LA POBLACIÓN OCUPADA FEMENINA, SEGÚN ÁREA DE RESIDENCIA, REGIÓN NATURAL Y DEPARTAMENTO, 2007-2016

(Soles corrientes)

Área de residencia/ Región natural/ Departamento	2007	2008	2009	2010	2011	2012	2013	2014	2015	2016	Tasa de crecimiento promedio anual (%) 2007 - 2016	Variación porcentual 2016/2015
Total	**34,3**	**41,0**	**46,4**	**47,3**	**48,6**	**53,7**	**49,5**	**50,8**	**46,3**	**56,0**	**5,6**	**21,0**
Área de residencia												
Urbana	37,3	44,0	50,5	49,3	50,6	57,4	50,6	53,0	47,5	58,4	5,1	22,8
Rural	20,6	26,6	27,1	37,6	37,9	34,6	43,8	38,5	39,2	42,2	8,3	7,7
Región natural												
Costa	36,3	43,3	49,2	46,8	46,5	51,2	46,9	50,0	43,5	58,2	5,4	33,7
Sierra	27,5	32,2	39,7	46,3	49,1	50,2	47,6	47,3	44,1	47,8	6,4	8,5
Selva	41,7	52,2	48,1	53,2	60,1	79,0	71,2	65,2	69,4	65,5	5,1	-5,7
Departamento												
Amazonas	44,3	52,5	46,1	57,8	40,5	50,4	47,2	70,6	58,9	79,7	6,7	35,1
Áncash	27,8	34,8	31,5	62,8	48,8	79,1	59,4	90,0	67,3	51,8	7,1	-23,1
Apurímac	13,5	18,7	27,2	61,4	49,4	41,4	42,0	40,3	34,8	36,2	11,6	4,0
Arequipa	31,4	33,1	36,2	62,1	73,9	68,7	63,5	43,8	37,0	54,2	6,3	46,6
Ayacucho	23,0	22,9	47,5	32,8	38,4	32,3	39,7	53,9	30,9	48,3	8,6	56,5
Cajamarca	13,5	25,3	29,0	30,2	27,0	43,5	35,4	38,5	62,2	55,3	16,9	-11,2
Callao	29,4	37,2	51,8	30,7	43,1	32,0	32,8	42,2	43,8	51,8	6,5	18,2
Cusco	32,9	38,7	54,2	42,1	49,3	51,6	56,8	58,0	46,5	59,3	6,7	27,5
Huancavelica	18,9	23,4	56,0	50,5	33,6	29,0	46,1	40,9	38,2	33,7	6,7	-11,7
Huánuco	18,3	28,9	43,6	31,7	60,6	47,9	57,7	46,0	36,3	30,1	5,7	-17,2
Ica	36,3	30,9	45,9	38,2	46,6	41,9	40,6	39,2	40,8	66,4	6,9	62,7
Junín	29,5	35,9	48,6	47,6	59,0	33,5	49,5	52,7	73,4	48,1	5,6	-34,5
La Libertad	37,8	39,9	54,9	42,6	36,1	43,1	38,5	46,3	59,4	53,5	3,9	-10,0
Lambayeque	31,1	35,1	32,5	36,2	40,0	32,5	39,9	37,1	36,9	47,5	4,8	28,8
Provincia de Lima 1/	36,5	45,6	56,0	51,0	45,1	55,7	49,2	49,0	39,4	61,8	6,0	56,8
Región Lima 2/	33,7	46,4	36,1	45,1	60,7	49,2	41,3	37,9	40,1	41,9	2,5	4,4
Loreto	62,1	61,3	61,4	77,9	78,6	149,1	98,4	73,9	80,9	78,2	2,6	-3,3
Madre de Dios	63,6	51,3	90,7	88,7	107,3	83,5	127,6	151,4	122,2	136,1	8,8	11,4
Moquegua	50,9	39,3	44,0	66,8	73,3	64,8	67,1	73,0	71,4	77,7	4,8	8,8
Pasco	22,9	27,4	21,1	29,6	30,5	25,9	34,2	29,6	40,4	30,1	3,1	-25,6
Piura	41,0	53,6	31,2	44,3	54,5	59,7	43,8	49,6	42,0	50,9	2,4	21,3
Puno	22,7	29,5	28,8	37,0	46,0	47,1	46,4	57,6	41,4	54,3	10,2	31,2
San Martín	40,7	64,1	28,3	48,7	64,1	69,0	73,6	76,0	49,8	47,8	1,8	-4,0
Tacna	56,5	36,6	32,4	46,0	41,0	41,0	46,8	51,6	57,4	54,0	-0,5	-6,0
Tumbes	62,7	49,5	68,3	63,9	57,4	84,7	57,2	52,0	52,0	67,2	0,8	29,2
Ucayali	61,9	68,4	57,6	54,1	47,6	37,8	46,5	43,5	39,9	56,9	-0,9	42,6

1/ Comprende los 43 distritos que conforman la provincia de Lima.

2/ Comprende las provincias de: Barranca, Cajatambo, Canta, Cañete, Huaral, Huarochiri, Huaura, Oyón y Yauyos.

Fuente: Instituto Nacional de Estadística e Informática -Encuesta Nacional de Hogares.

CUADRO Nº 10.10

PERÚ: INGRESO PROMEDIO MENSUAL PROVENIENTE DEL TRABAJO, SEGÚN GRUPOS DE EDAD ,ÁREA DE RESIDENCIA Y REGIÓN NATURAL, 2007 - 2016

(Soles corrientes)

Grupos de edad / Área de residencia/ Región natural	2007	2008	2009	2010	2011	2012	2013	2014	2015	2016	Tasa de crecimiento promedio anual (%) 2007 - 2016	Variación porcentual 2016/2015
Total	**810,5**	**893,2**	**963,9**	**986,9**	**1 069,0**	**1 155,7**	**1 184,6**	**1 239,9**	**1 304,9**	**1 370,7**	**6,0**	**5,0**
14 a 24 años	428,8	510,2	560,0	576,5	651,5	717,3	780,6	791,3	838,6	885,8	8,4	5,6
25 a 44 años	906,2	997,3	1 072,2	1 099,9	1 166,1	1 267,1	1 289,9	1 361,7	1 414,8	1 475,3	5,6	4,3
45 a 59 años	987,7	1 095,5	1 155,2	1 180,7	1 295,6	1 383,6	1 380,3	1 419,7	1 522,0	1 589,7	5,4	4,4
60 a 64 años	798,0	785,2	977,9	971,7	995,3	1 108,7	1 204,4	1 244,5	1 268,0	1 427,0	6,7	12,5
65 y más	440,6	478,9	502,5	506,5	596,7	615,8	616,5	673,2	759,6	745,8	6,0	- 1,8
Hombre	**914,3**	**1 038,7**	**1 113,4**	**1 157,5**	**1 241,0**	**1 328,5**	**1 355,8**	**1 415,7**	**1 475,2**	**1 555,6**	**6,1**	**5,4**
14 a 24 años	445,9	561,9	623,0	634,8	722,6	782,3	836,3	842,5	893,5	952,1	8,8	6,6
25 a 44 años	1 004,5	1 145,3	1 227,3	1 290,0	1 351,7	1 450,0	1 464,5	1 541,9	1 575,8	1 660,7	5,7	5,4
45 a 59 años	1 147,6	1 312,9	1 358,7	1 433,6	1 532,6	1 634,4	1 637,7	1 675,5	1 787,1	1 848,4	5,4	3,4
60 a 64 años	1 007,5	1 000,1	1 197,8	1 082,3	1 201,6	1 313,1	1 421,4	1 500,6	1 473,8	1 694,8	5,9	15,0
65 y más	569,5	584,6	621,4	632,1	708,6	750,2	750,5	807,3	932,1	909,5	5,3	- 2,4
Mujer	**652,3**	**673,2**	**740,0**	**737,0**	**818,6**	**903,2**	**935,5**	**984,7**	**1 052,7**	**1 100,6**	**6,0**	**4,5**
14 a 24 años	404,4	435,1	469,6	490,8	549,2	620,8	700,7	715,5	758,0	788,4	7,7	4,0
25 a 44 años	757,6	773,6	843,1	825,0	898,4	1 003,4	1 039,8	1 103,6	1 178,4	1 205,8	5,3	2,3
45 a 59 años	742,7	768,6	847,6	822,7	963,7	1 033,9	1 016,4	1 055,9	1 134,6	1 234,8	5,8	8,8
60 a 64 años	418,6	439,2	604,1	778,6	626,0	728,8	805,4	836,8	942,0	949,3	9,5	0,8
65 y más	211,4	295,1	293,7	295,7	410,2	404,0	398,7	467,7	479,1	474,7	9,4	- 0,9
Área de residencia												
Urbana	**949,9**	**1 031,3**	**1 106,7**	**1 119,7**	**1 201,1**	**1 303,6**	**1 326,7**	**1 393,2**	**1 462,7**	**1 538,9**	**5,5**	**5,2**
14 a 24 años	486,1	571,4	626,2	632,2	703,8	783,2	851,4	860,1	911,6	962,1	7,9	5,5
25 a 44 años	1 038,7	1 131,8	1 206,0	1 230,3	1 294,7	1 409,4	1 427,4	1 513,7	1 569,9	1 640,0	5,2	4,5
45 a 59 años	1 156,9	1 270,8	1 328,9	1 331,4	1 452,3	1 550,2	1 533,1	1 578,8	1 691,0	1 761,5	4,8	4,2
60 a 64 años	998,7	935,2	1 182,1	1 153,5	1 160,5	1 303,7	1 411,0	1 460,2	1 457,3	1 662,6	5,8	14,1
65 y más	614,9	636,1	669,7	642,5	749,3	782,6	794,7	864,3	974,1	962,4	5,1	- 1,2
Rural	**361,2**	**430,9**	**478,8**	**519,8**	**579,8**	**603,0**	**628,8**	**639,5**	**668,5**	**674,9**	**7,2**	**1,0**
14 a 24 años	259,1	307,2	344,6	390,9	457,0	489,9	500,3	528,7	553,6	578,2	9,3	4,4
25 a 44 años	410,1	489,1	559,0	588,3	640,9	676,4	706,8	724,5	746,8	750,9	7,0	0,5
45 a 59 años	417,4	501,2	527,3	602,8	662,2	691,5	728,1	707,5	755,5	763,1	6,9	1,0
60 a 64 años	319,2	368,7	421,0	432,6	503,4	488,2	508,1	511,0	569,8	576,3	6,8	1,1
65 y más	224,8	257,8	275,7	303,9	368,0	335,8	316,6	332,7	335,2	328,7	4,3	- 2,0
Región natural												
Costa	**980,9**	**1 061,9**	**1 134,4**	**1 139,1**	**1 221,4**	**1 334,2**	**1 352,9**	**1 434,0**	**1 518,2**	**1 605,7**	**5,6**	**5,8**
14 a 24 años	509,3	599,2	657,9	662,5	737,8	824,7	906,8	905,9	956,5	1 009,9	7,9	5,6
25 a 44 años	1 071,8	1 160,9	1 236,6	1 242,8	1 302,8	1 436,0	1 443,6	1 550,1	1 612,0	1 704,6	5,3	5,7
45 a 59 años	1 183,2	1 307,3	1 346,8	1 358,9	1 486,6	1 595,7	1 547,8	1 623,8	1 767,9	1 841,5	5,0	4,2
60 a 64 años	1 102,4	991,8	1 302,5	1 239,1	1 202,7	1 312,4	1 467,9	1 479,4	1 574,4	1 813,7	5,7	15,2
65 y más	697,4	717,7	709,7	664,2	813,6	851,6	888,0	972,5	1 104,0	1 070,4	4,9	- 3,0
Sierra	**542,7**	**631,3**	**705,2**	**747,0**	**820,3**	**867,5**	**928,5**	**955,8**	**979,7**	**1 023,1**	**7,3**	**4,4**
14 a 24 años	303,7	370,8	414,7	451,7	522,3	539,1	599,8	627,7	650,9	674,3	9,3	3,6
25 a 44 años	620,7	743,2	824,1	863,4	943,1	995,3	1 070,8	1 099,2	1 132,1	1 153,4	7,1	1,9
45 a 59 años	695,9	753,2	848,9	895,6	953,3	1 019,9	1 095,0	1 103,9	1 121,4	1 188,2	6,1	6,0
60 a 64 años	413,0	490,2	546,3	627,1	706,1	808,5	749,4	812,9	799,0	898,7	9,0	12,5
65 y más	223,7	270,5	291,4	333,5	388,3	361,1	343,7	380,2	372,7	408,8	6,9	9,7
Selva	**648,5**	**730,1**	**783,8**	**842,6**	**947,8**	**1 003,9**	**1 008,9**	**1 017,1**	**1 087,8**	**1 078,4**	**5,8**	**- 0,9**
14 a 24 años	337,2	401,3	422,4	456,7	529,6	616,9	607,0	641,0	706,7	724,4	8,9	2,5
25 a 44 años	752,6	806,2	872,1	963,0	1 039,4	1 101,9	1 075,3	1 100,0	1 169,9	1 157,6	4,9	- 1,1
45 a 59 años	763,6	917,1	957,4	982,4	1 160,7	1 211,3	1 266,6	1 161,1	1 260,7	1 268,0	5,8	0,6
60 a 64 años	503,7	621,0	651,6	710,0	825,7	887,8	938,3	1 302,2	957,8	921,3	6,9	- 3,8
65 y más	368,9	374,4	519,4	545,3	577,2	570,4	517,5	532,1	685,0	578,6	5,1	- 15,5

Fuente: Instituto Nacional de Estadística e Informática -Encuesta Nacional de Hogares.

CUADRO Nº 10.11
PERÚ: INGRESO PROMEDIO MENSUAL PROVENIENTE DEL TRABAJO, SEGÚN NIVEL EDUCATIVO, ÁREA DE RESIDENCIA Y REGIÓN NATURAL, 2007-2016

(Soles corrientes)

Nivel educativo / Área de residencia/ Región natural	2007	2008	2009	2010	2011	2012	2013	2014	2015	2016	Tasa de crecimiento promedio anual (%) 2007 - 2016	Variación porcentual 2016/2015
Total	**810,5**	**893,2**	**963,9**	**986,9**	**1 069,0**	**1 155,7**	**1 184,6**	**1 239,9**	**1 304,9**	**1 370,7**	**6,0**	**5,0**
A lo más primaria 1/	387,1	442,3	496,3	527,1	576,3	608,1	636,4	637,8	684,1	705,6	6,9	3,2
Secundaria	654,9	739,1	796,6	854,3	921,0	987,5	1 016,9	1 064,7	1 131,1	1 165,8	6,6	3,1
Sup. No Universitaria	992,5	1 087,4	1 148,5	1 173,4	1 255,2	1 344,2	1 363,6	1 439,9	1 544,7	1 557,7	5,1	0,8
Sup. Universitaria	1 848,7	1 933,7	2 003,3	1 943,8	2 050,6	2 129,6	2 188,0	2 327,3	2 403,4	2 586,4	3,8	7,6
Hombre	**914,3**	**1 038,7**	**1 113,4**	**1 157,5**	**1 241,0**	**1 328,5**	**1 355,8**	**1 415,7**	**1 475,2**	**1 555,6**	**6,1**	**5,4**
A lo más primaria 1/	452,6	519,6	596,1	633,8	665,6	721,5	757,4	745,0	784,1	816,1	6,8	4,1
Secundaria	735,5	855,9	916,4	999,5	1 064,6	1 130,1	1 161,2	1 216,1	1 294,5	1 335,9	6,9	3,2
Sup. No Universitaria	1 137,9	1 271,6	1 353,6	1 399,5	1 504,8	1 598,0	1 592,7	1 678,0	1 752,0	1 791,1	5,2	2,2
Sup. Universitaria	2 067,0	2 258,1	2 310,4	2 239,8	2 374,5	2 424,6	2 506,3	2 706,7	2 760,1	2 930,5	4,0	6,2
Mujer	**652,3**	**673,2**	**740,0**	**737,0**	**818,6**	**903,2**	**935,5**	**984,7**	**1 052,7**	**1 100,6**	**6,0**	**4,5**
A lo más primaria 1/	299,5	340,8	367,8	395,7	462,7	466,1	483,8	505,2	556,8	570,3	7,4	2,4
Secundaria	507,0	530,8	575,6	594,9	667,7	729,2	756,8	783,7	822,7	848,2	5,9	3,1
Sup. No Universitaria	816,4	842,6	886,7	891,6	957,3	1 038,2	1 086,7	1 148,6	1 298,8	1 282,8	5,1	-1,2
Sup. Universitaria	1 523,4	1 468,4	1 587,8	1 528,7	1 600,4	1 734,9	1 778,0	1 872,9	1 964,9	2 142,8	3,9	9,1
Área de residencia												
Urbana	**949,9**	**1 031,3**	**1 106,7**	**1 119,7**	**1 201,1**	**1 303,6**	**1 326,7**	**1 393,2**	**1 462,7**	**1 538,9**	**5,5**	**5,2**
A lo más primaria 1/	489,1	544,9	584,5	624,9	676,8	728,4	761,9	761,6	820,8	845,5	6,3	3,0
Secundaria	711,2	791,3	857,4	911,2	975,3	1 055,3	1 075,5	1 130,0	1 205,6	1 248,7	6,5	3,6
Sup. No Universitaria	1 018,3	1 117,5	1 182,1	1 198,6	1 278,9	1 372,1	1 392,2	1 471,9	1 579,4	1 590,4	5,1	0,7
Sup. Universitaria	1 878,5	1 958,8	2 041,2	1 973,2	2 082,8	2 163,7	2 223,5	2 363,1	2 436,2	2 626,3	3,8	7,8
Rural	**361,2**	**430,9**	**478,8**	**519,8**	**579,8**	**603,0**	**628,8**	**639,5**	**668,5**	**674,9**	**7,2**	**1,0**
A lo más primaria 1/	283,5	338,6	405,5	421,8	462,8	475,2	491,5	494,8	516,1	526,4	7,1	2,0
Secundaria	411,2	503,1	527,4	595,3	669,2	686,4	733,6	740,8	767,2	762,6	7,1	-0,6
Sup. No Universitaria	674,0	701,3	720,2	843,7	930,0	976,8	984,2	1 021,3	1 073,4	1 139,5	6,0	6,2
Sup. Universitaria	1 050,5	1 237,3	1 042,8	1 138,2	1 218,8	1 255,2	1 271,0	1 422,7	1 496,7	1 376,5	3,0	-8,0
Región natural												
Costa	**980,9**	**1 061,9**	**1 134,4**	**1 139,1**	**1 221,4**	**1 334,2**	**1 352,9**	**1 434,0**	**1 518,2**	**1 605,7**	**5,6**	**5,8**
A lo más primaria 1/	496,0	564,4	603,0	635,3	693,1	739,8	774,9	792,7	874,4	911,3	7,0	4,2
Secundaria	716,8	806,7	871,9	920,8	975,1	1 077,7	1 088,1	1 153,4	1 221,6	1 266,3	6,5	3,7
Sup. No Universitaria	1 064,5	1 168,1	1 217,7	1 228,6	1 307,3	1 395,6	1 393,1	1 491,1	1 621,3	1 617,2	4,8	-0,3
Sup. Universitaria	2 048,3	2 109,8	2 175,4	2 122,5	2 236,4	2 308,3	2 379,4	2 494,8	2 620,9	2 823,9	3,6	7,7
Sierra	**542,7**	**631,3**	**705,2**	**747,0**	**820,3**	**867,5**	**928,5**	**955,8**	**979,7**	**1 023,1**	**7,3**	**4,4**
A lo más primaria 1/	274,2	321,5	394,1	414,4	449,9	468,3	491,7	513,1	525,0	541,2	7,8	3,1
Secundaria	505,2	579,5	625,6	722,3	788,9	793,3	863,5	899,8	950,0	976,7	7,6	2,8
Sup. No Universitaria	802,5	875,0	996,6	1 020,5	1 072,2	1 200,8	1 292,1	1 310,2	1 353,4	1 380,4	6,2	2,0
Sup. Universitaria	1 308,2	1 508,1	1 558,7	1 507,3	1 616,8	1 683,0	1 774,9	1 912,4	1 864,3	2 017,1	4,9	8,2
Selva	**648,5**	**730,1**	**783,8**	**842,6**	**947,8**	**1 003,9**	**1 008,9**	**1 017,1**	**1 087,8**	**1 078,4**	**5,8**	**-0,9**
A lo más primaria 1/	427,3	483,4	517,5	571,3	627,9	668,0	694,1	641,5	684,7	691,2	5,5	1,0
Secundaria	624,1	687,4	749,6	760,0	901,6	914,2	958,9	935,2	1 036,2	1 033,6	5,8	-0,2
Sup. No Universitaria	950,6	1 055,9	1 034,0	1 136,9	1 335,0	1 353,3	1 340,0	1 416,4	1 526,9	1 574,1	5,8	3,1
Sup. Universitaria	1 676,0	1 747,8	1 890,2	1 945,5	1 986,3	2 067,1	1 952,0	2 200,9	2 220,0	2 183,3	3,0	-1,7

1/ Incluye: sin nivel, inicial y primaria.

Fuente: Instituto Nacional de Estadística e Informática -Encuesta Nacional de Hogares.

CUADRO Nº 10.12

PERÚ: INGRESO PROMEDIO MENSUAL PROVENIENTE DEL TRABAJO, SEGÚN CATEGORÍA DE OCUPACIÓN, ÁREA DE RESIDENCIA Y REGIÓN NATURAL, 2007 - 2016

(Soles corrientes)

Categoría de Ocupación / Área de residencia/ Región natural	2007	2008	2009	2010	2011	2012	2013	2014	2015	2016	Tasa de crecimiento promedio anual (%) 2007 - 2016	Variación porcentual 2016/2015
Total	**810,5**	**893,2**	**963,9**	**986,9**	**1 069,0**	**1 155,7**	**1 184,6**	**1 239,9**	**1 304,9**	**1 370,7**	**6,0**	**5,0**
Empleador o patrono	1 552,2	1 706,7	1 713,5	1 856,4	2 100,5	2 264,0	2 206,5	2 312,3	2 599,0	2 463,1	5,3	-5,2
Trabajador Independiente	443,0	523,9	555,4	578,1	655,9	683,0	707,6	734,4	798,5	841,0	7,4	5,3
Empleado	1 403,9	1 462,6	1 612,5	1 608,8	1 624,3	1 752,2	1 784,9	1 915,4	1 988,1	2 154,2	4,9	8,4
Obrero	630,4	725,3	785,6	823,6	929,2	1 002,3	1 048,3	1 099,9	1 165,4	1 190,5	7,3	2,2
Trabajador del Hogar	497,5	514,9	586,8	611,0	656,1	738,3	764,4	784,0	843,9	916,9	7,0	8,7
Área de residencia												
Urbana	**949,9**	**1 031,3**	**1 106,7**	**1 119,7**	**1 201,1**	**1 303,6**	**1 326,7**	**1 393,2**	**1 462,7**	**1 538,9**	**5,5**	**5,2**
Empleador o patrono	1 830,0	2 066,1	2 034,3	2 112,9	2 395,2	2 576,2	2 489,1	2 566,4	2 844,6	2 686,5	4,4	-5,6
Trabajador Independiente	538,1	626,2	640,7	660,8	754,4	786,5	819,7	852,6	932,9	981,5	6,9	5,2
Empleado	1 435,2	1 491,0	1 646,5	1 643,1	1 653,4	1 788,2	1 816,0	1 954,3	2 024,8	2 192,7	4,8	8,3
Obrero	721,6	814,1	879,3	913,5	1 011,3	1 096,1	1 133,2	1 192,7	1 257,5	1 283,7	6,6	2,1
Trabajador del Hogar	514,9	531,6	606,2	626,0	672,5	764,6	782,8	805,8	851,7	939,9	6,9	10,4
Rural	**361,2**	**430,9**	**478,8**	**519,8**	**579,8**	**603,0**	**628,8**	**639,5**	**668,5**	**674,9**	**7,2**	**1,0**
Empleador o patrono	724,2	801,6	777,6	1 035,6	1 143,0	1 136,0	1 224,9	1 257,7	1 466,9	1 280,7	6,5	-12,7
Trabajador Independiente	266,7	326,6	389,1	407,5	452,0	465,6	469,2	476,4	510,6	528,4	7,9	3,5
Empleado	838,7	936,9	946,1	938,1	1 055,9	1 055,5	1 161,8	1 191,4	1 223,9	1 275,1	4,8	4,2
Obrero	378,3	452,0	507,5	547,8	634,7	686,7	736,5	763,1	789,5	815,3	8,9	3,3
Trabajador del Hogar	330,4	356,6	391,8	440,5	464,2	494,5	561,6	537,7	721,9	551,8	5,9	-23,6
Región natural												
Costa	**980,9**	**1 061,9**	**1 134,4**	**1 139,1**	**1 221,4**	**1 334,2**	**1 352,9**	**1 434,0**	**1 518,2**	**1 605,7**	**5,6**	**5,8**
Empleador o patrono	1 935,7	2 228,4	2 174,1	2 169,0	2 380,9	2 607,3	2 436,5	2 606,9	2 840,9	2 798,1	4,2	-1,5
Trabajador Independiente	561,9	672,3	655,7	675,4	779,0	804,9	834,3	882,0	980,5	1 038,5	7,1	5,9
Empleado	1 506,8	1 528,3	1 703,4	1 719,1	1 712,5	1 864,0	1 877,5	2 014,6	2 112,1	2 294,3	4,8	8,6
Obrero	702,7	798,5	874,7	896,7	1 000,9	1 081,6	1 123,8	1 181,4	1 247,8	1 273,6	6,8	2,1
Trabajador del Hogar	558,0	559,6	647,2	661,0	707,6	807,2	830,0	855,4	925,2	994,1	6,6	7,4
Sierra	**542,7**	**631,3**	**705,2**	**747,0**	**820,3**	**867,5**	**928,5**	**955,8**	**979,7**	**1 023,1**	**7,3**	**4,4**
Empleador o patrono	885,7	1 108,4	1 086,1	1 446,4	1 624,2	1 672,9	1 834,9	1 843,4	2 140,3	1 910,9	8,9	-10,7
Trabajador Independiente	303,9	351,6	439,8	465,1	509,2	530,3	559,8	576,1	615,0	634,7	8,5	3,2
Empleado	1 151,1	1 287,9	1 382,5	1 318,3	1 380,1	1 459,3	1 555,9	1 674,0	1 645,3	1 796,3	5,1	9,2
Obrero	517,5	620,2	655,5	718,3	838,7	896,6	953,5	1 014,0	1 066,5	1 072,3	8,4	0,5
Trabajador del Hogar	321,3	380,8	398,7	424,4	480,0	527,9	567,4	554,7	570,9	631,0	7,8	10,5
Selva	**648,5**	**730,1**	**783,8**	**842,6**	**947,8**	**1 003,9**	**1 008,9**	**1 017,1**	**1 087,8**	**1 078,4**	**5,8**	**-0,9**
Empleador o patrono	1 459,1	1 284,7	1 439,2	1 607,8	2 108,9	2 116,0	2 182,4	2 120,3	2 493,7	2 184,5	4,6	-12,4
Trabajador Independiente	426,2	497,6	530,2	542,7	635,6	683,9	692,1	677,8	734,4	747,3	6,4	1,8
Empleado	1 149,0	1 333,9	1 412,0	1 460,3	1 516,4	1 587,5	1 585,1	1 672,8	1 789,2	1 824,3	5,3	2,0
Obrero	498,9	576,3	619,8	681,9	745,0	818,6	871,1	898,0	944,4	1 025,8	8,3	8,6
Trabajador del Hogar	308,1	370,1	393,2	437,9	464,8	523,0	510,0	614,9	576,6	621,8	8,1	7,8

Fuente: Instituto Nacional de Estadística e Informática -Encuesta Nacional de Hogares.

CUADRO Nº 10.13

PERÚ: INGRESO PROMEDIO MENSUAL PROVENIENTE DEL TRABAJO, SEGÚN TAMAÑO DE EMPRESA, ÁREA DE RESIDENCIA Y REGIÓN NATURAL, 2007 - 2016

(Soles corrientes)

Tamaño de empresa / Área de residencia/ Región natural	2007	2008	2009	2010	2011	2012	2013	2014	2015	2016	Tasa de crecimiento promedio anual (%) 2007 - 2016	Variación porcentual 2016/2015
Total	**810,5**	**893,2**	**963,9**	**986,9**	**1 069,0**	**1 155,7**	**1 184,6**	**1 239,9**	**1 304,9**	**1 370,7**	**6,0**	**5,0**
De 1 a 10	555,3	633,8	659,0	704,6	778,9	832,1	857,2	883,4	953,7	986,1	6,6	3,4
De 11 a 50	1 082,7	1 107,2	1 276,3	1 239,4	1 402,5	1 419,7	1 432,1	1 454,4	1 636,7	1 708,3	5,2	4,4
51 y más	1 585,6	1 659,1	1 797,4	1 795,4	1 816,4	1 952,3	2 013,0	2 132,5	2 162,2	2 326,0	4,3	7,6
Área de residencia												
Urbana	**949,9**	**1 031,3**	**1 106,7**	**1 119,7**	**1 201,1**	**1 303,6**	**1 326,7**	**1 393,2**	**1 462,7**	**1 538,9**	**5,5**	**5,2**
De 1 a 10	659,0	740,6	756,2	798,5	880,8	947,6	971,2	1 004,5	1 082,6	1 121,4	6,1	3,6
De 11 a 50	1 173,5	1 171,3	1 368,3	1 314,6	1 468,9	1 492,5	1 479,6	1 513,1	1 706,5	1 770,6	4,7	3,8
51 y más	1 644,4	1 726,2	1 863,5	1 864,8	1 867,0	2 016,6	2 074,1	2 193,4	2 218,4	2 388,2	4,2	7,7
Rural	**361,2**	**430,9**	**478,8**	**519,8**	**579,8**	**603,0**	**628,8**	**639,5**	**668,5**	**674,9**	**7,2**	**1,0**
De 1 a 10	304,5	367,0	417,4	458,6	505,4	521,3	537,6	543,5	581,4	586,3	7,5	0,8
De 11 a 50	517,9	651,5	645,8	742,3	872,9	881,2	958,7	950,5	949,8	1 016,5	7,8	7,0
51 y más	957,9	986,3	1 063,4	1 041,8	1 226,8	1 238,5	1 327,5	1 403,6	1 436,0	1 478,2	4,9	2,9
Región natural												
Costa	**980,9**	**1 061,9**	**1 134,4**	**1 139,1**	**1 221,4**	**1 334,2**	**1 352,9**	**1 434,0**	**1 518,2**	**1 605,7**	**5,6**	**5,8**
De 1 a 10	688,2	782,7	775,6	813,4	891,3	968,8	990,0	1 040,6	1 130,2	1 177,1	6,1	4,1
De 11 a 50	1 198,4	1 197,9	1 417,8	1 312,1	1 496,0	1 527,7	1 507,2	1 539,9	1 737,0	1 830,5	4,8	5,4
51 y más	1 677,7	1 740,6	1 891,7	1 924,3	1 889,2	2 054,9	2 099,1	2 212,3	2 237,1	2 426,4	4,2	8,5
Sierra	**542,7**	**631,3**	**705,2**	**747,0**	**820,3**	**867,5**	**928,5**	**955,8**	**979,7**	**1 023,1**	**7,3**	**4,4**
De 1 a 10	359,0	417,4	489,9	541,5	598,1	624,4	666,1	673,0	720,6	731,3	8,2	1,5
De 11 a 50	701,7	836,8	858,1	1 000,4	1 166,5	1 141,4	1 197,1	1 241,2	1 366,5	1 388,0	7,9	1,6
51 y más	1 373,5	1 495,4	1 595,4	1 529,5	1 640,5	1 715,8	1 855,9	1 979,6	1 980,4	2 106,6	4,9	6,4
Selva	**648,5**	**730,1**	**783,8**	**842,6**	**947,8**	**1 003,9**	**1 008,9**	**1 017,1**	**1 087,8**	**1 078,4**	**5,8**	**-0,9**
De 1 a 10	507,2	567,5	615,3	661,9	779,4	802,7	809,5	806,1	866,1	868,0	6,2	0,2
De 11 a 50	852,2	894,0	1 052,4	1 161,9	1 142,8	1 138,6	1 337,8	1 226,0	1 294,5	1 245,4	4,3	-3,8
51 y más	1 438,0	1 525,7	1 608,8	1 604,7	1 744,0	1 858,1	1 798,7	1 900,2	2 035,0	2 087,0	4,2	2,6

Fuente: Instituto Nacional de Estadística e Informática -Encuesta Nacional de Hogares.

CUADRO Nº 10.14

PERÚ: INGRESO PROMEDIO MENSUAL PROVENIENTE DEL TRABAJO, SEGÚN RAMAS DE ACTIVIDAD Y ÁREA DE RESIDENCIA Y REGIÓN NATURAL , 2008 - 2016

(Soles corrientes)

Ramas de actividad Área de residencia/ Región natural	2008	2009	2010	2011	2012	2013	2014	2015	2016	Tasa de crecimiento promedio anual (%) 2008 - 2016	Variación porcentual 2016/2015
Total	**893,2**	**963,9**	**986,9**	**1 069,0**	**1 155,7**	**1 184,6**	**1 239,9**	**1 304,9**	**1 370,7**	**5,5**	**5,0**
Agricultura/Pesca/Minería	559,9	597,7	618,6	740,5	750,9	771,0	792,7	822,4	836,3	5,1	1,7
Manufactura	965,9	1 027,8	1 053,9	1 114,8	1 166,9	1 220,6	1 282,9	1 391,2	1 403,1	4,8	0,9
Construcción	1 077,8	1 134,4	1 198,1	1 280,2	1 401,9	1 531,7	1 558,4	1 745,3	1 728,6	6,1	-1,0
Comercio	759,6	836,7	884,3	981,0	1 022,2	1 082,1	1 065,2	1 141,8	1 236,3	6,3	8,3
Transportes y Comunicaciones	979,3	997,5	1 101,4	1 081,0	1 316,9	1 226,8	1 307,2	1 375,0	1 440,9	4,9	4,8
Otros Servicios 1/	1 114,9	1 209,2	1 177,7	1 262,6	1 386,0	1 399,9	1 515,7	1 564,3	1 684,7	5,3	7,7
Área de residencia											
Urbana	**1 031,3**	**1 106,7**	**1 119,7**	**1 201,1**	**1 303,6**	**1 326,7**	**1 393,2**	**1 462,7**	**1 538,9**	**5,1**	**5,2**
Agricultura/Pesca/Minería	980,3	974,0	959,2	1 188,3	1 212,1	1 182,6	1 253,6	1 228,8	1 212,4	2,7	-1,3
Manufactura	1 055,2	1 128,3	1 143,5	1 199,6	1 245,7	1 321,5	1 377,3	1 477,3	1 501,0	4,5	1,6
Construcción	1 132,3	1 202,9	1 277,5	1 330,8	1 463,7	1 604,1	1 633,7	1 826,3	1 822,1	6,1	-0,2
Comercio	798,1	882,2	927,3	1 029,5	1 069,9	1 131,0	1 109,1	1 193,4	1 292,1	6,2	8,3
Transportes y Comunicaciones	1 010,6	1 027,1	1 130,8	1 103,5	1 353,6	1 258,6	1 342,8	1 411,3	1 477,2	4,9	4,7
Otros Servicios 1/	1 152,8	1 249,7	1 214,6	1 296,1	1 425,5	1 434,1	1 553,3	1 600,0	1 729,5	5,2	8,1
Rural	**430,9**	**478,8**	**519,8**	**579,8**	**603,0**	**628,8**	**639,5**	**668,5**	**674,9**	**5,8**	**1,0**
Agricultura/Pesca/Minería	382,1	438,7	469,5	524,7	530,8	552,5	541,6	584,8	598,4	5,8	2,3
Manufactura	288,3	303,6	367,7	403,2	441,7	448,8	488,4	582,2	491,4	6,9	-15,6
Construcción	699,7	708,4	731,2	954,6	987,0	1 047,5	1 090,3	1 131,9	1 126,8	6,1	-0,4
Comercio	423,3	457,0	518,0	536,1	559,3	579,2	601,4	603,7	621,5	4,9	3,0
Transportes y Comunicaciones	606,2	594,9	756,2	771,0	851,4	816,3	825,0	850,6	939,8	5,6	10,5
Otros Servicios 1/	685,1	727,5	739,5	833,9	907,3	966,7	1 038,8	1 049,7	1 007,2	4,9	-4,0
Región natural											
Costa	**1 061,9**	**1 134,4**	**1 139,1**	**1 221,4**	**1 334,2**	**1 352,9**	**1 434,0**	**1 518,2**	**1 605,7**	**5,3**	**5,8**
Agricultura/Pesca/Minería	881,1	906,1	858,5	1 069,7	1 122,4	1 060,4	1 185,0	1 213,8	1 252,5	4,5	3,2
Manufactura	1 120,0	1 189,9	1 212,6	1 267,1	1 318,9	1 383,3	1 456,9	1 545,8	1 585,9	4,4	2,6
Construcción	1 213,3	1 266,6	1 315,6	1 376,7	1 471,0	1 683,4	1 719,4	1 952,0	1 913,0	5,9	-2,0
Comercio	830,7	917,3	952,0	1 055,7	1 082,6	1 168,8	1 153,6	1 254,1	1 360,6	6,4	8,5
Transportes y Comunicaciones	1 088,6	1 099,0	1 213,0	1 156,8	1 485,6	1 352,9	1 443,3	1 494,9	1 570,9	4,7	5,1
Otros Servicios 1/	1 183,5	1 270,7	1 226,9	1 315,7	1 460,7	1 454,9	1 584,0	1 641,3	1 782,3	5,3	8,6
Sierra	**631,3**	**705,2**	**747,0**	**820,3**	**867,5**	**928,5**	**955,8**	**979,7**	**1 023,1**	**6,2**	**4,4**
Agricultura/Pesca/Minería	424,0	473,6	506,2	595,3	563,3	638,1	643,0	667,8	683,6	6,2	2,4
Manufactura	553,7	587,1	663,6	691,6	719,8	775,9	806,3	928,6	860,5	5,7	-7,3
Construcción	784,1	876,1	958,9	1 095,1	1 248,1	1 343,5	1 313,4	1 414,1	1 399,6	7,5	-1,0
Comercio	545,5	627,5	679,3	740,7	835,5	844,3	842,4	848,8	944,1	7,1	11,2
Transportes y Comunicaciones	736,0	767,8	903,8	949,6	974,4	1 001,8	1 074,3	1 163,0	1 150,7	5,7	-1,1
Otros Servicios 1/	966,8	1 075,3	1 064,8	1 132,5	1 228,7	1 289,5	1 378,5	1 374,1	1 476,8	5,4	7,5
Selva	**730,1**	**783,8**	**842,6**	**947,8**	**1 003,9**	**1 008,9**	**1 017,1**	**1 087,8**	**1 078,4**	**5,0**	**-0,9**
Agricultura/Pesca/Minería	526,4	556,5	619,0	730,9	780,7	749,9	715,7	746,0	703,0	3,7	-5,8
Manufactura	698,0	800,2	799,6	915,8	926,5	1 141,9	1 068,4	1 187,7	1 120,0	6,1	-5,7
Construcción	899,2	927,1	1 032,9	1 133,3	1 366,1	1 135,5	1 343,6	1 349,9	1 561,8	7,1	15,7
Comercio	781,5	797,4	896,9	1 043,4	1 058,5	1 046,0	983,7	1 111,6	1 090,3	4,3	-1,9
Transportes y Comunicaciones	674,4	762,1	722,3	834,1	817,8	867,0	949,4	1 001,7	1 142,0	6,8	14,0
Otros Servicios 1/	1 013,2	1 108,1	1 125,6	1 210,6	1 280,5	1 307,1	1 378,7	1 490,7	1 495,0	5,0	0,3

1/ Otros Servicios lo componen las ramas de actividad de electricidad, gas y agua, intermediación financiera, actividades de servicios sociales y de salud, otras activ. de serv. Comunitarias, sociales y personales y hogares privados con servicio doméstico.

Fuente: Instituto Nacional de Estadística e Informática - Encuesta Nacional de Hogares.

CUADRO Nº 10.15

PERÚ: INGRESO PROMEDIO MENSUAL PROVENIENTE DEL TRABAJO, SEGÚN ESTADO CIVIL O CONYUGAL, ÁREA DE RESIDENCIA Y REGIÓN NATURAL, 2007 - 2016

(Soles corrientes)

Estado civil o conyugal / Área de residencia / Región natural	2007	2008	2009	2010	2011	2012	2013	2014	2015	2016	Tasa de crecimiento promedio anual (%) 2007 - 2016	Variación porcentual 2016/2015
Total	**810,5**	**893,2**	**963,9**	**986,9**	**1 069,0**	**1 155,7**	**1 184,6**	**1 239,9**	**1 304,9**	**1 370,7**	**6,0**	**5,0**
Conviviente	718,0	808,5	873,3	927,0	1 020,8	1 097,8	1 133,4	1 183,6	1 223,4	1 279,8	6,6	4,6
Casado/a	1 050,2	1 146,5	1 244,2	1 272,6	1 317,7	1 419,1	1 434,0	1 487,6	1 608,1	1 675,7	5,3	4,2
Alguna vez unido/a 1/	616,1	676,4	774,6	826,2	901,1	1 000,3	1 032,9	1 048,2	1 134,5	1 175,0	7,4	3,6
Soltero/a	686,9	770,3	814,5	801,9	918,1	1 000,6	1 051,8	1 133,9	1 156,6	1 245,2	6,8	7,7
Hombre	**914,3**	**1 038,7**	**1 113,4**	**1 157,5**	**1 241,0**	1 328,5	1 355,8	1 415,7	1 475,2	1 555,6	**6,1**	**5,4**
Conviviente	823,9	933,2	1 017,2	1 080,2	1 178,5	1 258,2	1 318,5	1 366,8	1 400,2	1 474,7	6,7	5,3
Casado/a	1 195,8	1 352,3	1 438,0	1 491,2	1 555,3	1 681,7	1 659,1	1 731,3	1 844,1	1 914,8	5,4	3,8
Alguna vez unido/a 1/	785,5	883,9	1 000,2	1 148,0	1 181,8	1 213,7	1 326,7	1 312,8	1 355,3	1 504,7	7,5	11,0
Soltero/a	672,7	798,8	847,5	853,3	962,7	1 038,7	1 083,9	1 157,2	1 175,9	1 263,4	7,3	7,4
Mujer	**652,3**	**673,2**	**740,0**	**737,0**	**818,6**	903,2	935,5	984,7	1 052,7	1 100,6	**6,0**	**4,5**
Conviviente	491,7	548,8	585,7	636,8	711,8	794,2	789,9	832,2	860,4	902,5	7,0	4,9
Casado/a	783,6	773,0	889,0	886,8	915,6	962,2	1 035,2	1 058,3	1 173,8	1 257,9	5,4	7,2
Alguna vez unido/a 1/	537,0	583,2	663,7	662,8	753,5	883,3	881,8	916,4	1 027,5	1 013,9	7,3	- 1,3
Soltero/a	707,9	726,2	765,2	723,0	850,5	943,4	1 002,3	1 098,0	1 127,8	1 216,4	6,2	7,9
Área de residencia												
Urbana	**949,9**	**1 031,3**	**1 106,7**	**1 119,7**	**1 201,1**	**1 303,6**	**1 326,7**	**1 393,2**	**1 462,7**	**1 538,9**	**5,5**	**5,2**
Conviviente	841,5	930,5	996,0	1 044,2	1 142,3	1 245,8	1 259,8	1 324,3	1 369,0	1 437,3	6,1	5,0
Casado/a	1 257,0	1 363,1	1 463,7	1 487,1	1 522,5	1 635,2	1 666,8	1 734,7	1 863,4	1 935,9	4,9	3,9
Alguna vez unido/a 1/	736,0	781,1	899,2	948,6	1 016,5	1137,9	1 163,8	1 179,5	1 270,6	1 324,8	6,7	4,3
Soltero/a	777,0	861,0	912,0	882,2	1 005,9	1 096,4	1 147,7	1 235,3	1 256,5	1 352,3	6,4	7,6
Rural	**361,2**	**430,9**	**478,8**	**519,8**	**579,8**	**603,0**	**628,8**	**639,5**	**668,5**	**674,9**	**7,2**	**1,0**
Conviviente	411,7	487,1	540,0	599,4	661,3	666,5	709,6	713,4	760,6	754,6	7,0	- 0,8
Casado/a	407,0	471,0	548,2	567,4	625,8	657,5	679,7	661,1	692,5	701,2	6,2	1,3
Alguna vez unido/a 1/	232,4	311,2	327,9	362,5	436,7	439,6	455,5	450,3	489,1	481,9	8,4	- 1,5
Soltero/a	284,4	353,7	368,7	423,6	475,4	526,7	535,7	607,3	579,6	615,2	9,0	6,1
Región natural												
Costa	**980,9**	**1 061,9**	**1 134,4**	**1 139,1**	**1 221,4**	**1 334,2**	**1 352,9**	**1 434,0**	**1 518,2**	**1 605,7**	**5,6**	**5,8**
Conviviente	836,4	948,6	999,9	1 024,4	1 146,3	1 270,2	1 232,1	1 344,4	1 375,6	1 470,5	6,5	6,9
Casado/a	1 304,5	1 392,8	1 502,3	1 533,2	1 553,3	1 678,5	1 711,5	1 773,4	1 957,5	2 055,1	5,2	5,0
Alguna vez unido/a 1/	767,1	809,3	923,7	978,5	1 038,9	1 165,9	1 200,1	1 246,1	1 355,9	1 393,0	6,9	2,7
Soltero/a	821,7	905,9	951,4	907,4	1 035,0	1 133,4	1 201,7	1 288,2	1 315,4	1 407,9	6,2	7,0
Sierra	**542,7**	**631,3**	**705,2**	**747,0**	**820,3**	**867,5**	**928,5**	**955,8**	**979,7**	**1 023,1**	**7,3**	**4,4**
Conviviente	526,6	604,4	704,8	778,0	855,5	850,9	1 001,9	975,1	1 034,8	1 039,7	7,9	0,5
Casado/a	670,9	787,2	860,4	888,2	927,7	1 022,6	1 039,6	1 083,4	1 115,0	1 150,6	6,2	3,2
Alguna vez unido/a /1	371,0	441,6	517,7	552,9	663,1	659,3	739,6	698,4	717,0	791,9	8,8	10,4
Soltero/a	441,1	519,8	570,9	618,5	714,3	773,5	806,8	898,7	863,1	948,8	8,9	9,9
Selva	**648,5**	**730,1**	**783,8**	**842,6**	**947,8**	**1 003,9**	**1 008,9**	**1 017,1**	**1 087,8**	**1 078,4**	**5,8**	**- 0,9**
Conviviente	684,1	735,7	784,3	880,6	925,3	1 001,9	1 047,1	1 044,4	1 102,0	1 112,5	5,6	1,0
Casado/a	845,5	941,6	1 049,1	1 047,4	1 297,8	1 278,6	1 258,4	1 281,1	1 340,9	1 257,4	4,5	- 6,2
Alguna vez unido/a 1/	516,2	623,7	677,4	749,5	788,8	950,5	884,4	867,3	966,6	969,5	7,3	0,3
Soltero/a	433,6	530,8	552,1	600,1	686,6	735,9	731,4	773,3	848,8	878,9	8,2	3,5

1/ Incluye: Separado/a, divorciado/a y viudo/a.

Fuente: Instituto Nacional de Estadística e Informática -Encuesta Nacional de Hogares.

CUADRO Nº 10.16
PERÚ: INGRESO PROMEDIO MENSUAL PROVENIENTE DEL TRABAJO, SEGÚN ETNIA Y ÁREA DE RESIDENCIA, 2013 - 2016
(Soles corrientes)

Etnia/ Área de residencia	2013	2014	2015	2016	Variación porcentual 2016 /2015
Total	**1 184,6**	**1 239,9**	**1 304,9**	**1 370,7**	**5,0**
Indígena 1/	967,3	977,6	1 034,3	1 075,8	4,0
Negro, mulato,zambo ó Afro peruano	1 125,2	1 084,1	1 013,7	1 075,8	6,1
Mestizo	1 314,6	1 393,2	1 474,7	1 550,8	5,2
Otro 2/	938,2	955,6	977,7	1 100,0	12,5
Área de residencia					
Urbana	**1 326,7**	**1 393,2**	**1 462,7**	**1 538,9**	**5,2**
Indígena 1/	1 173,8	1 194,6	1 267,9	1 314,1	3,6
Negro, mulato,zambo ó Afro peruano	1 282,9	1 197,7	1 109,7	1 180,6	6,4
Mestizo	1 404,6	1 489,6	1 567,5	1 652,5	5,4
Otro 2/	1 159,0	1 186,8	1 262,7	1 348,9	6,8
Rural	**628,8**	**639,5**	**668,5**	**674,9**	**1,0**
Indígena 1/	604,7	607,5	636,2	640,1	0,6
Negro, mulato,zambo ó Afro peruano	499,0	581,4	576,2	625,7	8,6
Mestizo	703,5	726,7	770,2	759,6	-1,4
Otro 2/	505,6	520,7	496,5	564,6	13,7

1/ Incluye: Quechua, Aymara y Nativo o Indígena de la Amazonía.

2/ Inclue: Blanco y otro.

Fuente: Instituto Nacional de Estadística e Informática -Encuesta Nacional de Hogares.

CUADRO Nº 10.17
PERÚ: INGRESO PROMEDIO MENSUAL POR HORA, SEGÚN ÁREA DE RESIDENCIA, REGIÓN NATURAL Y SEXO, 2007- 2016
(Soles corrientes)

Área de residencia/Región natural /Sexo	2007	2008	2009	2010	2011	2012	2013	2014	2015	2016
Total	**3,8**	**4,2**	**4,6**	**4,8**	**5,3**	**5,7**	**5,9**	**6,3**	**6,6**	**7,0**
Área de residencia										
Urbana	4,4	4,8	5,2	5,4	5,8	6,4	6,5	6,9	7,2	7,7
Rural	1,8	2,2	2,5	2,7	3,0	3,2	3,4	3,5	3,6	3,7
Región natural										
Costa	4,5	4,9	5,4	5,5	5,9	6,5	6,6	7,1	7,5	8,0
Sierra	2,7	3,2	3,6	3,8	4,2	4,5	4,9	5,0	5,1	5,4
Selva	3,0	3,5	3,7	4,1	4,6	4,9	5,1	5,1	5,4	5,4
Hombre	**4,1**	**4,7**	**5,1**	**5,3**	**5,8**	**6,3**	**6,5**	**6,8**	**7,0**	**7,5**
Área de residencia										
Urbana	4,8	5,4	5,8	6,1	6,5	7,0	7,2	7,6	7,9	8,4
Rural	2,0	2,4	2,8	3,0	3,3	3,6	3,8	3,9	4,0	4,1
Región natural										
Costa	4,9	5,4	5,9	6,1	6,5	7,1	7,2	7,7	8,0	8,6
Sierra	2,9	3,5	4,0	4,3	4,7	5,0	5,5	5,5	5,7	5,9
Selva	3,2	3,8	4,0	4,5	5,1	5,3	5,5	5,5	5,8	5,8
Mujer	**3,4**	**3,5**	**3,9**	**3,9**	**4,4**	**4,9**	**5,1**	**5,4**	**5,8**	**6,1**
Área de residencia										
Urbana	3,8	3,9	4,3	4,3	4,8	5,3	5,5	5,9	6,3	6,7
Rural	1,3	1,6	1,7	1,9	2,2	2,3	2,4	2,5	2,6	2,5
Región natural										
Costa	4,0	4,1	4,5	4,5	5,0	5,5	5,8	6,2	6,7	7,2
Sierra	2,3	2,4	2,7	3,0	3,4	3,6	3,8	4,1	4,2	4,4
Selva	2,6	2,9	3,1	3,3	3,5	4,1	4,2	4,2	4,5	4,6

Fuente: Instituto Nacional de Estadística e Informática -Encuesta Nacional de Hogares.

CUADRO Nº 10.18

PERÚ: INGRESO PROMEDIO MENSUAL POR HORA, SEGÚN PRINCIPALES CARACTERÍSTICAS, 2007 - 2016

(Soles corrientes)

Principales características	2007	2008	2009	2010	2011	2012	2013	2014	2015	2016
Total	**3,8**	**4,2**	**4,6**	**4,8**	**5,3**	**5,7**	**5,9**	**6,3**	**6,6**	**7,0**
Grupos de edad										
14 A 24 años	2,2	2,6	3,0	3,1	3,5	3,9	4,3	4,4	4,7	5,0
25 a 44 años	4,1	4,6	5,0	5,2	5,5	6,0	6,2	6,6	6,8	7,2
45 y más	4,2	4,6	5,0	5,1	5,7	6,1	6,2	6,5	6,9	7,3
Nivel educativo										
Primaria 1/	1,9	2,2	2,5	2,7	3,0	3,1	3,4	3,3	3,6	3,7
Secundaria	3,0	3,4	3,7	4,0	4,3	4,7	4,9	5,2	5,4	5,7
Superior no Univ.	4,6	5,1	5,5	5,6	6,1	6,5	6,7	7,1	7,6	7,8
Superior Univ.	9,3	9,8	10,3	10,2	10,9	11,4	11,8	12,5	13,0	13,9
Ramas de actividad										
Agricultura/Pesca/Minería	-	2,9	3,2	3,3	3,9	4,1	4,2	4,3	4,5	4,6
Manufactura	-	4,5	4,9	4,9	5,4	5,7	6,0	6,3	6,9	7,0
Construcción	-	5,1	5,4	5,8	6,1	6,8	7,5	7,6	8,6	8,6
Comercio	-	3,4	3,7	4,0	4,5	4,7	5,0	5,0	5,3	5,8
Transportes y Comunicaciones	-	3,8	4,1	4,5	4,4	5,5	5,2	5,6	5,8	6,2
Otros Servicios 2/	-	5,6	6,1	6,1	6,6	7,2	7,4	8,1	8,3	9,1
Tamaño de empresa										
De 1 a 10 trabajadores	2,7	3,1	3,2	3,5	3,9	4,2	4,4	4,6	4,9	5,1
De 11 a 50 trabajadores	5,1	5,2	6,0	5,8	6,6	6,8	7,1	7,2	8,1	8,5
De 51 y más	7,3	7,7	8,4	8,4	8,7	9,3	9,6	10,3	10,5	11,3

1/ Incluye sin nivel inicial.

2/ Otros Servicios lo componen las ramas de actividad de electricidad, gas y agua, intermediación financiera, actividades de servicios sociales y de salud, otras activ. de serv. Comunitarias, sociales y personales y hogares privados con servicio doméstico.

Fuente: Instituto Nacional de Estadística e Informática -Encuesta Nacional de Hogares.

ANEXO 11

Perfil del Trabajador Independiente

CUADRO Nº 11.1
PERÚ: POBLACIÓN OCUPADA EN CONDICIÓN DE TRABAJADOR INDEPENDIENTE (CUENTA PROPIA Y EMPLEADOR O PATRONO), SEGÚN ÁREA DE RESIDENCIA, REGIÓN NATURAL Y DEPARTAMENTO, 2007-2016

(Miles de personas)

Área de residencia/ Región natural/ Departamento	2007	2008	2009	2010	2011	2012	2013	2014	2015
Total	**5 759,2**	**5 886,1**	**5 951,6**	**6 184,8**	**6 194,7**	**6 246,6**	**6 181,7**	**6 250,7**	**6 243,7**
Área de residencia									
Urbana	3 822,3	3 923,1	4 002,7	4 243,3	4 250,3	4 320,0	4 279,6	4 371,8	4 349,6
Rural	1 936,9	1 963,0	1 948,9	1 941,5	1 944,5	1 926,6	1 902,1	1 879,0	1 894,1
Región natural									
Costa	2 750,9	2 788,0	2 845,2	3 026,3	2 954,3	2 999,1	2 903,1	2 974,7	2 901,6
Sierra	2 117,3	2 180,5	2 177,3	2 217,0	2 264,4	2 262,5	2 293,5	2 298,0	2 376,2
Selva	891,1	917,6	929,0	941,5	976,0	985,1	985,1	978,1	965,9
Departamento									
Amazonas	108,1	109,0	114,3	118,6	116,6	111,7	107,2	107,0	114,0
Áncash	215,5	226,9	212,1	235,0	242,8	254,1	251,3	264,0	254,9
Apurímac	99,3	97,3	99,5	105,3	118,8	121,0	111,7	107,3	106,3
Arequipa	251,8	230,3	232,9	246,6	236,7	220,4	246,1	240,4	257,1
Ayacucho	136,2	143,3	148,2	152,1	158,1	149,0	160,2	167,5	165,2
Cajamarca	347,1	379,7	347,0	342,7	335,5	359,6	382,6	381,0	393,8
Callao	120,4	134,1	150,3	146,4	157,1	159,1	151,0	139,4	141,6
Cusco	286,0	303,7	297,9	316,6	330,2	316,4	332,5	338,0	356,7
Huancavelica	94,1	95,3	101,5	100,1	113,2	108,6	109,0	109,4	106,0
Huánuco	208,5	204,9	215,8	218,9	216,8	212,0	205,5	219,4	228,2
Ica	126,6	139,0	140,3	143,4	148,1	147,0	147,6	147,6	134,2
Junín	274,5	286,7	278,5	276,3	285,0	296,9	286,2	282,0	284,7
La Libertad	346,8	352,9	356,7	368,8	352,0	354,7	340,3	372,4	372,2
Lambayeque	262,1	270,6	272,3	289,7	281,1	268,8	264,4	258,4	245,6
Provincia de Lima 1/	1 231,3	1 259,9	1 286,6	1 422,3	1 332,1	1 395,5	1 314,3	1 345,3	1 321,1
Región Lima 2/	168,1	178,4	195,8	171,2	183,5	170,1	171,8	172,9	176,9
Loreto	210,4	220,6	223,2	234,9	236,3	245,3	264,4	241,8	249,7
Madre de Dios	27,8	29,7	32,7	33,1	32,6	34,0	36,8	36,5	39,4
Moquegua	32,0	31,2	33,3	34,3	37,5	38,8	38,0	37,5	41,3
Pasco	49,0	51,7	59,5	62,6	64,6	63,0	61,3	65,2	69,0
Piura	415,9	374,5	358,6	379,1	389,8	387,5	380,9	404,7	386,1
Puno	328,6	341,6	357,6	346,5	367,6	376,8	359,3	350,5	358,8
San Martín	191,2	189,0	189,0	192,7	199,6	203,8	204,3	198,6	186,3
Tacna	61,5	62,2	68,7	64,6	73,5	66,7	72,5	72,3	69,2
Tumbes	60,2	58,0	59,2	58,8	60,4	61,1	64,9	65,6	63,2
Ucayali	106,4	115,7	119,9	124,5	125,2	124,5	117,7	126,0	122,1

Continúa...

CUADRO Nº 11.1
PERÚ: POBLACIÓN OCUPADA EN CONDICIÓN DE TRABAJADOR INDEPENDIENTE (CUENTA PROPIA Y EMPLEADOR O PATRONO), SEGÚN ÁREA DE RESIDENCIA, REGIÓN NATURAL Y DEPARTAMENTO, 2007-2016

(Miles de personas)

Conclusión.

Área de residencia/ Región natural/ Departamento	2016		Intervalo de confianza al 95%		Tasa de crecimiento promedio anual (%) 2007 - 2016	Variación porcentual (%) 2016/2015
	Abs.	C.V. (%)	Inferior	Superior		
Total	**6 518,5**	1,2	**6 364,3**	**6 672,7**	**1,4**	**4,4**
Área de residencia						
Urbana	4 602,9	1,6	4 458,6	4 747,2	2,1	5,8
Rural	1 915,6	1,4	1 861,2	1 970,0	-0,1	1,1
Región natural						
Costa	3 116,9	2,3	2 978,6	3 255,2	1,4	7,4
Sierra	2 368,0	2,4	2 258,7	2 477,3	1,3	-0,4
Selva	1 033,6	3,6	960,7	1 106,5	1,7	7,0
Departamento						
Amazonas	112,1	8,4	93,6	130,6	0,4	-1,7
Áncash	265,4	8,0	224,0	306,8	2,3	4,1
Apurímac	106,9	9,8	86,3	127,5	0,8	0,5
Arequipa	240,8	7,5	205,3	276,3	-0,5	-6,3
Ayacucho	163,6	8,5	136,3	191,0	2,1	-1,0
Cajamarca	404,2	7,1	347,8	460,6	1,7	2,6
Callao	161,8	8,7	134,3	189,3	3,3	14,3
Cusco	357,6	8,2	299,8	415,4	2,5	0,3
Huancavelica	114,5	9,0	94,3	134,8	2,2	8,0
Huánuco	230,2	7,9	194,6	265,9	1,1	0,9
Ica	139,3	8,0	117,5	161,0	1,1	3,7
Junín	277,3	8,2	232,6	321,9	0,1	-2,6
La Libertad	387,0	7,2	332,2	441,8	1,2	4,0
Lambayeque	275,1	7,8	232,9	317,3	0,5	12,0
Provincia de Lima 1/	1 435,7	4,3	1 314,9	1 556,5	1,7	8,7
Región Lima 2/	184,0	7,6	156,7	211,3	1,0	4,1
Loreto	269,9	7,6	229,7	310,1	2,8	8,1
Madre de Dios	39,4	12,2	30,0	48,9	3,9	0,0
Moquegua	40,7	8,7	33,8	47,7	2,7	-1,4
Pasco	68,0	10,1	54,6	81,4	3,7	-1,5
Piura	403,2	7,3	345,5	461,0	-0,3	4,4
Puno	355,7	9,0	293,0	418,4	0,9	-0,9
San Martín	213,8	8,5	178,2	249,3	1,2	14,8
Tacna	75,7	8,1	63,8	87,7	2,3	9,5
Tumbes	67,2	10,5	53,4	81,0	1,2	6,3
Ucayali	129,2	8,9	106,8	151,7	2,2	5,8

Nota: La condición de trabajador independiente incluye: Empleador o Patrono y Trabajador Independiente (Cuenta propia).

1/ Comprende los 43 distritos que conforman la provincia de Lima.

2/ Comprende las provincias de: Barranca, Cajatambo, Canta, Cañete, Huaral, Huarochiri, Huaura, Oyón y Yauyos.

Fuente: Instituto Nacional de Estadística e Informática-Encuesta Nacional de Hogares.

CUADRO Nº 11.2
PERÚ: POBLACIÓN OCUPADA MASCULINA EN CONDICIÓN DE TRABAJADOR INDEPENDIENTE (CUENTA PROPIA Y EMPLEADOR O PATRONO), SEGÚN ÁREA DE RESIDENCIA, REGIÓN NATURAL Y DEPARTAMENTO, 2007-2016

(Miles de personas)

Área de residencia/Región natural/Departamento	2007	2008	2009	2010	2011	2012	2013
Total	**3 367,2**	**3 419,7**	**3 423,2**	**3 542,1**	**3 598,3**	**3 629,9**	**3 529,2**
Área de residencia							
Urbana	2 034,7	2 063,0	2 094,7	2 238,7	2 275,0	2 314,7	2 247,8
Rural	1 332,5	1 356,7	1 328,5	1 303,4	1 323,3	1 315,2	1 281,4
Región natural							
Costa	1 465,9	1 489,6	1 492,8	1 612,3	1 595,7	1 640,0	1 548,4
Sierra	1 274,6	1 303,6	1 290,0	1 299,7	1 348,7	1 331,4	1 325,4
Selva	626,6	626,4	640,3	630,1	653,8	658,5	655,4
Departamento							
Amazonas	77,0	78,2	80,8	79,8	82,4	82,4	77,2
Áncash	120,9	134,7	122,9	136,1	138,8	145,9	144,3
Apurímac	67,4	64,5	69,2	70,6	77,8	79,2	73,4
Arequipa	145,7	130,5	131,0	137,2	136,1	119,5	134,1
Ayacucho	85,3	90,8	92,3	89,7	101,3	95,4	97,4
Cajamarca	215,9	226,1	217,0	206,5	212,9	228,5	231,8
Callao	64,4	66,7	78,0	71,4	81,4	82,4	80,8
Cusco	180,4	190,1	179,0	178,3	193,9	178,9	196,7
Huancavelica	63,1	64,0	66,9	65,6	71,4	71,2	67,0
Huánuco	140,2	139,9	143,1	145,3	145,9	142,4	138,8
Ica	66,9	72,8	69,9	75,1	78,3	76,3	80,7
Junín	149,3	160,7	158,0	159,9	157,8	170,3	164,8
La Libertad	203,9	194,3	192,3	206,5	193,6	197,2	185,5
Lambayeque	136,0	135,7	130,8	140,0	136,5	141,7	128,6
Provincia de Lima 1/	648,2	688,4	685,9	787,9	734,3	782,6	708,4
Región Lima 2/	97,6	93,1	103,8	95,8	94,9	96,0	95,2
Loreto	148,4	146,2	153,3	157,3	152,5	153,2	163,1
Madre de Dios	18,5	19,9	22,8	22,0	22,6	23,0	25,1
Moquegua	17,7	18,2	19,7	19,5	21,9	21,5	20,7
Pasco	32,5	33,2	37,7	39,6	41,4	42,4	40,3
Piura	231,9	210,5	194,3	201,3	231,0	214,8	214,1
Puno	174,9	181,8	192,1	175,7	187,0	189,0	164,8
San Martín	140,7	137,4	133,2	132,4	143,2	143,2	143,6
Tacna	33,6	33,0	38,1	35,6	41,7	36,8	39,2
Tumbes	37,1	36,0	36,4	35,0	39,1	39,4	41,5
Ucayali	69,6	72,9	74,8	78,0	80,3	76,6	72,3

Continúa...

CUADRO Nº 11.2
PERÚ: POBLACIÓN OCUPADA MASCULINA EN CONDICIÓN DE TRABAJADOR INDEPENDIENTE (CUENTA PROPIA Y EMPLEADOR O PATRONO), SEGÚN ÁREA DE RESIDENCIA, REGIÓN NATURAL Y DEPARTAMENTO, 2007-2016

(Miles de personas)

Conclusión.

Área de residencia/Región natural/Departamento	2016		Intervalo de confianza al 95%		Tasa de crecimiento promedio anual (%) 2007 - 2016	Variación porcentual (%) 2016/2015
	Abs.	C.V. (%)	Inferior	Superior		
Total	**3 806,8**	**1,3**	**3 707,0**	**3 906,6**	**1,4**	**4,3**
Área de residencia						
Urbana	2 507,4	1,9	2 416,0	2 598,8	2,3	6,8
Rural	1 299,5	1,6	1 259,4	1 339,5	-0,3	-0,1
Región natural						
Costa	1 710,0	2,6	1 623,3	1 796,7	1,7	7,2
Sierra	1 403,9	2,4	1 337,4	1 470,4	1,1	-0,2
Selva	692,9	3,7	643,2	742,6	1,1	7,0
Departamento						
Amazonas	77,6	8,7	64,4	90,8	0,1	-3,8
Áncash	155,9	8,2	130,8	181,0	2,9	-0,4
Apurímac	66,9	10,2	53,5	80,3	-0,1	-1,0
Arequipa	131,8	8,0	111,2	152,5	-1,1	-3,6
Ayacucho	107,1	8,7	88,8	125,4	2,6	5,0
Cajamarca	250,3	7,6	212,9	287,8	1,7	0,5
Callao	84,4	9,5	68,7	100,0	3,0	12,1
Cusco	209,7	8,4	175,3	244,1	1,7	-0,9
Huancavelica	72,0	9,5	58,7	85,4	1,5	2,7
Huánuco	149,5	8,2	125,5	173,6	0,7	0,4
Ica	74,4	8,8	61,6	87,2	1,2	0,0
Junín	165,7	8,1	139,2	192,2	1,2	-2,2
La Libertad	213,0	7,7	180,8	245,3	0,5	5,0
Lambayeque	135,1	8,3	113,2	157,0	-0,1	9,5
Provincia de Lima 1/	806,3	4,8	730,0	882,7	2,5	10,1
Región Lima 2/	101,7	8,4	85,0	118,4	0,5	-1,8
Loreto	177,4	7,8	150,3	204,4	2,0	10,7
Madre de Dios	25,7	12,6	19,4	32,0	3,7	-0,8
Moquegua	23,5	10,1	18,9	28,2	3,2	-2,9
Pasco	45,8	11,2	35,8	55,8	3,9	0,8
Piura	234,1	7,8	198,3	269,8	0,1	5,3
Puno	177,4	9,8	143,5	211,3	0,2	0,5
San Martín	151,4	9,0	124,6	178,1	0,8	13,3
Tacna	43,2	8,9	35,6	50,8	2,8	5,4
Tumbes	45,4	11,1	35,6	55,3	2,3	10,7
Ucayali	81,4	9,0	67,1	95,8	1,8	9,4

Nota: La condición de trabajador independiente incluye: Empleador o Patrono y Trabajador Independiente (Cuenta propia).

1/ Comprende los 43 distritos que conforman la provincia de Lima.

2/ Comprende las provincias de: Barranca, Cajatambo, Canta, Cañete, Huaral, Huarochiri, Huaura, Oyón y Yauyos.

Fuente: Instituto Nacional de Estadística e Informática-Encuesta Nacional de Hogares.

CUADRO Nº 11.3
PERÚ: POBLACIÓN OCUPADA FEMENINA EN CONDICIÓN DE TRABAJADORA INDEPENDIENTE (CUENTA PROPIA Y EMPLEADOR O PATRONO), SEGÚN ÁREA DE RESIDENCIA, REGIÓN NATURAL Y DEPARTAMENTO, 2007-2016

(Miles de personas)

Área de residencia/Región natural/Departamento	2007	2008	2009	2010	2011	2012	2013	2014	2015
Total	**2 392,0**	**2 466,4**	**2 528,4**	**2 642,7**	**2 596,5**	**2 616,7**	**2 652,5**	**2 658,7**	**2 594,6**
Área de residencia									
Urbana	1 787,6	1 860,2	1 908,0	2 004,7	1 975,3	2 005,3	2 031,8	2 049,7	2 001,0
Rural	604,4	606,3	620,4	638,1	621,2	611,4	620,7	609,0	593,7
Región natural									
Costa	1 284,9	1 298,4	1 352,4	1 414,1	1 358,6	1 359,1	1 354,7	1 381,7	1 306,8
Sierra	842,7	876,9	887,4	917,3	915,7	931,0	968,1	955,1	969,3
Selva	264,4	291,1	288,7	311,4	322,2	326,6	329,7	321,9	318,6
Departamento									
Amazonas	31,1	30,7	33,5	38,8	34,2	29,3	30,0	30,7	33,4
Áncash	94,6	92,2	89,2	98,9	104,0	108,2	107,0	110,6	98,5
Apurímac	32,0	32,8	30,3	34,8	41,0	41,7	38,3	36,4	38,8
Arequipa	106,0	99,8	101,9	109,4	100,6	100,9	112,0	110,6	120,4
Ayacucho	50,9	52,5	55,9	62,4	56,7	53,6	62,8	67,4	63,3
Cajamarca	131,2	153,6	130,0	136,2	122,6	131,1	150,8	147,3	144,7
Callao	56,0	67,4	72,3	75,0	75,7	76,8	70,2	63,5	66,3
Cusco	105,7	113,6	119,0	138,3	136,3	137,5	135,9	140,3	145,0
Huancavelica	31,0	31,3	34,6	34,5	41,8	37,5	42,0	37,2	35,9
Huánuco	68,2	65,0	72,6	73,5	70,9	69,6	66,7	78,1	79,3
Ica	59,7	66,2	70,4	68,2	69,9	70,7	66,9	71,1	59,8
Junín	125,2	126,0	120,6	116,4	127,1	126,7	121,4	118,8	115,3
La Libertad	142,9	158,6	164,4	162,3	158,3	157,5	154,8	169,0	169,4
Lambayeque	126,1	134,9	141,5	149,6	144,6	127,1	135,8	130,2	122,3
Provincia de Lima 1/	583,1	571,6	600,7	634,4	597,8	612,9	606,0	621,3	588,6
Región Lima 2/	70,5	85,3	92,1	75,4	88,6	74,1	76,6	77,8	73,3
Loreto	62,0	74,4	69,9	77,6	83,8	92,1	101,3	88,3	89,4
Madre de Dios	9,3	9,8	9,9	11,1	10,0	11,1	11,7	10,9	13,5
Moquegua	14,3	13,0	13,6	14,8	15,5	17,2	17,3	15,0	17,1
Pasco	16,5	18,5	21,8	22,9	23,2	20,5	21,1	23,0	23,6
Piura	184,0	164,0	164,3	177,7	158,8	172,7	166,8	177,5	163,7
Puno	153,6	159,9	165,5	170,9	180,5	187,9	194,5	177,4	182,3
San Martín	50,5	51,6	55,9	60,3	56,4	60,5	60,7	54,2	52,7
Tacna	27,9	29,2	30,6	29,0	31,8	29,9	33,2	30,5	28,2
Tumbes	23,0	22,0	22,8	23,8	21,3	21,6	23,4	21,7	22,2
Ucayali	36,8	42,7	45,1	46,5	44,9	47,9	45,4	49,8	47,7

Continúa...

CUADRO Nº 11.3
PERÚ: POBLACIÓN OCUPADA FEMENINA EN CONDICIÓN DE TRABAJADORA INDEPENDIENTE (CUENTA PROPIA Y EMPLEADOR O PATRONO), SEGÚN ÁREA DE RESIDENCIA, REGIÓN NATURAL Y DEPARTAMENTO, 2007-2016

(Miles de personas)

Conclusión.

Área de residencia/Región natural/Departamento	2016		Intervalo de confianza al 95%		Tasa de crecimiento promedio anual (%) 2007 - 2016	Variación porcentual (%) 2016/2015
	Abs.	C.V. (%)	Inferior	Superior		
Total	**2 711,7**	**1,5**	**2 629,3**	**2 794,1**	**1,4**	**4,5**
Área de residencia						
Urbana	2 095,5	1,9	2 017,9	2 173,2	1,8	4,7
Rural	616,1	2,3	588,8	643,5	0,2	3,8
Región natural						
Costa	1 406,9	2,6	1 336,1	1 477,6	1,0	7,7
Sierra	964,1	2,9	908,9	1 019,3	1,5	-0,5
Selva	340,7	4,5	310,7	370,7	2,9	6,9
Departamento						
Amazonas	34,5	10,2	27,6	41,4	1,2	3,4
Áncash	109,5	9,0	90,3	128,8	1,6	11,2
Apurímac	40,0	11,6	30,9	49,1	2,5	3,1
Arequipa	109,0	8,4	91,1	126,8	0,3	-9,5
Ayacucho	56,5	9,8	45,7	67,3	1,2	-10,7
Cajamarca	153,8	7,8	130,2	177,4	1,8	6,3
Callao	77,4	9,5	63,0	91,8	3,7	16,8
Cusco	147,9	10,0	118,9	176,9	3,8	2,0
Huancavelica	42,5	10,2	33,9	51,0	3,6	18,3
Huánuco	80,7	8,7	66,9	94,5	1,9	1,8
Ica	64,9	8,9	53,5	76,2	0,9	8,4
Junín	111,6	10,4	88,8	134,3	-1,3	-3,2
La Libertad	174,0	7,9	147,1	201,0	2,2	2,8
Lambayeque	140,0	8,3	117,3	162,7	1,2	14,5
Provincia de Lima 1/	629,4	4,9	569,3	689,4	0,9	6,9
Región Lima 2/	82,3	8,3	69,0	95,6	1,7	12,4
Loreto	92,5	9,0	76,2	108,9	4,6	3,5
Madre de Dios	13,7	14,4	9,8	17,6	4,4	1,4
Moquegua	17,2	8,9	14,2	20,2	2,1	0,8
Pasco	22,2	11,0	17,4	27,0	3,4	-5,9
Piura	169,1	8,0	142,6	195,6	-0,9	3,3
Puno	178,3	9,5	145,0	211,6	1,7	-2,2
San Martín	62,4	9,4	50,9	74,0	2,4	18,4
Tacna	32,5	8,6	27,1	38,0	1,7	15,4
Tumbes	21,8	11,4	16,9	26,6	-0,6	-1,9
Ucayali	47,8	9,9	38,5	57,1	3,0	0,2

Nota: La condición de independiente incluye: empleador o patrono y trabajador independiente.
1/ Comprende los 43 distritos que conforman la provincia de Lima.
2/ Comprende las provincias de: Barranca, Cajatambo, Canta, Cañete, Huaral, Huarochiri, Huaura, Oyón y Yauyos.
Fuente: Instituto Nacional de Estadística e Informática-Encuesta Nacional de Hogares.

CUADRO Nº 11.4

PERÚ: PARTICIPACIÓN DE LA POBLACIÓN OCUPADA EN CONDICIÓN DE TRABAJADOR INDEPENDIENTE (CUENTA PROPIA Y EMPLEADOR O PATRONO), SEGÚN ÁREA DE RESIDENCIA, REGIÓN NATURAL Y DEPARTAMENTO, 2007-2016

(Porcentaje del total de población ocupada en cada ámbito geográfico)

Área de residencia/Región natural/Departamento	2007	2008	2009	2010	2011	2012	2013	2014	2015	2016
Total	**40,6**	**40,7**	**40,3**	**41,0**	**40,5**	**40,2**	**39,4**	**39,6**	**39,2**	**40,2**
Área de residencia										
Urbana	38,2	38,1	37,8	38,6	37,8	37,4	36,4	36,8	36,1	37,2
Rural	46,3	47,2	46,6	47,2	47,9	48,2	48,4	47,9	48,8	50,3
Región natural										
Costa	36,6	36,4	36,2	37,4	36,0	35,6	34,3	35,0	33,8	35,3
Sierra	44,1	44,3	43,6	44,1	44,3	44,5	44,3	43,8	44,9	45,1
Selva	47,4	48,5	48,6	47,9	48,7	48,6	48,3	47,3	47,2	49,2
Departamento										
Amazonas	50,1	50,6	51,9	52,4	50,8	50,4	47,4	47,8	50,4	48,2
Áncash	39,3	39,5	37,5	41,0	42,4	43,5	43,0	43,4	41,9	43,4
Apurímac	43,2	41,6	43,9	45,6	49,9	50,3	44,5	42,5	40,3	41,6
Arequipa	41,9	39,1	39,0	40,0	37,3	35,1	37,2	35,9	38,6	36,6
Ayacucho	44,1	44,5	46,8	47,4	47,5	46,4	47,1	47,3	47,1	46,3
Cajamarca	43,7	46,1	42,5	42,7	41,7	46,8	48,3	47,9	49,1	49,0
Callao	27,4	30,2	32,1	30,5	32,6	32,6	30,0	27,7	27,7	30,6
Cusco	44,1	44,4	42,4	45,7	46,1	43,1	45,8	46,1	47,4	48,5
Huancavelica	41,6	41,5	43,5	43,1	46,9	43,5	43,6	42,2	41,4	44,2
Huánuco	51,5	49,7	51,1	51,6	50,5	49,2	46,8	48,6	49,8	50,9
Ica	36,6	38,7	38,2	38,0	38,0	37,3	36,5	36,5	34,4	33,8
Junín	44,4	44,7	43,4	42,1	42,2	43,8	42,1	41,1	40,8	39,3
La Libertad	43,8	43,7	41,3	41,5	40,1	38,9	37,9	40,8	40,5	40,9
Lambayeque	45,9	47,1	44,9	47,2	46,0	43,6	42,8	42,9	39,9	43,4
Provincia de Lima 1/	32,1	31,8	32,0	34,0	31,3	31,7	30,0	30,8	29,7	31,5
Región Lima 2/	37,5	40,8	43,9	39,3	40,1	36,2	36,9	37,4	37,3	37,8
Loreto	45,6	49,9	49,8	51,6	51,1	50,5	53,0	49,0	50,4	54,0
Madre de Dios	44,9	46,1	48,8	47,7	47,5	47,1	49,0	48,1	49,9	50,6
Moquegua	35,9	35,8	36,9	36,2	39,9	39,4	37,7	37,4	41,5	40,2
Pasco	38,3	40,6	40,1	42,0	43,4	41,4	40,0	43,0	45,2	42,4
Piura	50,2	46,1	42,3	44,1	46,3	44,7	43,8	45,5	43,5	45,1
Puno	46,0	47,6	48,6	45,6	48,0	49,2	46,0	44,0	46,2	46,1
San Martín	48,6	48,2	48,4	46,1	46,5	49,0	47,6	46,1	44,5	47,9
Tacna	39,6	37,8	43,7	38,7	43,3	39,3	42,0	40,6	39,9	41,5
Tumbes	50,8	50,6	51,0	48,9	49,7	49,6	52,5	52,5	50,7	52,1
Ucayali	48,6	49,9	49,8	50,0	49,5	48,2	45,4	46,4	45,7	47,0

Nota: La condición de independiente incluye: empleador o patrono y trabajador independiente.

1/ Comprende los 43 distritos que conforman la provincia de Lima.

2/ Comprende las provincias de: Barranca, Cajatambo, Canta, Cañete, Huaral, Huarochiri, Huaura, Oyón y Yauyos.

Fuente: Instituto Nacional de Estadística e Informática-Encuesta Nacional de Hogares.

CUADRO Nº 11.5

PERÚ: POBLACIÓN OCUPADA EN CONDICIÓN DE TRABAJADOR INDEPENDIENTE, SEGÚN PRINCIPALES CARACTERÍSTICAS DEMOGRÁFICAS, 2007-2016

(Porcentaje)

Características demográficas	2007	2008	2009	2010	2011	2012	2013	2014	2015	2016
Sexo	**100,0**	**100,0**	**100,0**	**100,0**	**100,0**	**100,0**	**100,0**	**100,0**	**100,0**	**100,0**
Hombre	58,5	58,1	57,5	57,3	58,1	58,1	57,1	57,5	58,4	58,4
Mujer	41,5	41,9	42,5	42,7	41,9	41,9	42,9	42,5	41,6	41,6
Grupos de edad	**100,0**	**100,0**	**100,0**	**100,0**	**100,0**	**100,0**	**100,0**	**100,0**	**100,0**	**100,0**
14 A 24 años	9,3	9,3	9,5	9,3	8,7	8,3	7,7	7,5	6,7	6,6
25 a 44 años	49,8	49,1	48,6	47,7	47,6	47,7	47,5	47,0	46,8	46,8
45 y más	40,8	41,6	41,9	43,0	43,7	43,9	44,8	45,4	46,5	46,6
Nivel educativo	**100,0**	**100,0**	**100,0**	**100,0**	**100,0**	**100,0**	**100,0**	**100,0**	**100,0**	**100,0**
Primaria 1/	42,8	41,6	41,4	40,3	39,8	38,6	39,3	39,2	38,3	37,8
Secundaria	38,1	39,6	39,5	39,9	40,3	40,0	40,7	41,1	42,6	42,6
Superior no Univ.	10,1	10,1	10,3	11,2	11,1	11,7	11,1	10,6	10,3	10,8
Superior Univ.	9,0	8,7	8,9	8,6	8,8	9,7	8,9	9,0	8,8	8,8
Etnia	-	-	-	-	-	**100,0**	**100,0**	**100,0**	**100,0**	**100,0**
Indígena	-	-	-	-	-	33,5	30,9	30,6	30,6	30,6
Blanco	-	-	-	-	-	4,6	4,5	4,4	4,6	4,6
Mestizo	-	-	-	-	-	50,3	50,2	49,9	49,2	45,1
Otro 2/	-	-	-	-	-	8,0	9,1	9,2	8,7	9,3
No sabe	-	-	-	-	-	3,7	5,3	5,9	6,9	10,3
Condición civil	**100,0**	**100,0**	**100,0**	**100,0**	**100,0**	**100,0**	**100,0**	**100,0**	**100,0**	**100,0**
Unido/a	70,1	69,8	69,0	68,5	68,9	68,4	68,4	68,0	69,6	69,4
Alguna vez unido/a	14,3	14,6	14,8	15,6	15,6	15,6	16,0	16,4	16,4	16,7
Soltero/a	15,6	15,6	16,2	16,0	15,5	15,9	15,6	15,6	14,0	14,0

Nota: La condición de independiente incluye: empleador o patrono y trabajador independiente.

1/ Incluye sin nivel e inicial.

2/ Negro,Mulato,Zambo y Afroperuano.

Fuente: Instituto Nacional de Estadística e Informática-Encuesta Nacional de Hogares.

CUADRO Nº 11.6

PERÚ: POBLACIÓN OCUPADA EN CONDICIÓN DE TRABAJADOR INDEPENDIENTE, SEGÚN PRINCIPALES CARACTERÍSTICAS ECONÓMICAS, 2007-2016

(Porcentaje)

Carácterísticas económicas	2007	2008	2009	2010	2011	2012	2013	2014	2015	2016
Ramas de actividad	**100,0**	**100,0**	**100,0**	**100,0**	**100,0**	**100,0**	**100,0**	**100,0**	**100,0**	**100,0**
Agricultura/Pesca/Minería	32,8	32,5	31,7	30,2	31,0	30,8	30,9	30,9	31,6	31,7
Manufactura	9,8	9,4	9,5	9,7	8,7	8,9	9,1	8,2	8,4	8,5
Construcción	3,3	3,0	3,0	3,4	3,6	3,7	3,7	3,4	3,6	3,7
Comercio	26,3	26,0	25,3	25,7	25,1	26,1	26,3	26,3	24,9	24,7
Otros Servicios 1/	27,8	29,1	30,5	31,1	31,6	30,5	30,1	31,2	31,5	31,4
Tamaño de empresa	**100,0**	**100,0**	**100,0**	**100,0**	**100,0**	**100,0**	**100,0**	**100,0**	**100,0**	**100,0**
De 1 a 10 trabajadores	99,3	99,0	99,2	99,3	99,3	99,2	99,4	99,5	99,6	99,6
De 11 a 50 trabajadores	0,6	0,9	0,8	0,6	0,7	0,7	0,5	0,5	0,3	0,4
No especificado	0,0	0,1	0,0	0,0	0,0	0,0	0,1	0,0	0,0	0,0
Condición de informalidad	**100,0**	**100,0**	**100,0**	**100,0**	**100,0**	**100,0**	**100,0**	**100,0**	**100,0**	**100,0**
Empleo Informal	88,6	88,3	87,2	86,7	85,5	86,3	85,9	85,4	85,5	83,0
Empleo Formal	11,4	11,7	12,8	13,3	14,5	13,7	14,1	14,6	14,5	17,0
Categoría de ocupación	**100,0**	**100,0**	**100,0**	**100,0**	**100,0**	**100,0**	**100,0**	**100,0**	**100,0**	**100,0**
Empleador o patrono	14,2	13,7	13,8	14,2	13,1	13,5	12,4	11,2	10,6	10,8
Trabajador independiente	85,8	86,3	86,2	85,8	86,9	86,5	87,6	88,8	89,4	89,2
Condición de migración								**100,0**	**100,0**	**100,0**
No Migrantes	-	-	-	-	-	-	-	97,4	97,7	97,6
Migrantes	-	-	-	-	-	-	-	2,3	2,0	2,1
Inclusión financiera									**100,0**	**100,0**
Acceso al sistema financiero	-	-	-	-	-	-	-	-	24,0	26,1
No tiene acceso	-	-	-	-	-	-	-	-	75,2	73,0
Acceso a Internet	**100,0**	**100,0**	**100,0**	**100,0**	**100,0**	**100,0**	**100,0**	**100,0**	**100,0**	**100,0**
Si	15,8	15,2	17,0	18,3	18,3	20,3	20,5	22,0	22,6	27,2
No	84,2	84,8	83,0	81,7	81,7	79,7	79,5	78,0	77,4	72,8

Nota: La condición de independiente incluye: empleador o patrono y trabajador independiente.

1/ Otros Servicios lo componen las ramas de actividad de electricidad, gas y agua, intermediación financiera, actividades de servicios sociales y de salud, otras activ. de serv. Comunitarias, sociales y personales y hogares privados con servicio doméstico.

Fuente: Instituto Nacional de Estadistica e Informática-Encuesta Nacional de Hogares.

CUADRO Nº 11.7

PERÚ: POBLACIÓN OCUPADA EN CONDICIÓN DE TRABAJADOR INDEPENDIENTE, SEGÚN CONDICIÓN JURÍDICA, ÁREA DE RESIDENCIA, REGIÓN NATURAL Y DEPARTAMENTO, 2012-2016

(Porcentaje)

Condición jurídica/Área de residencia/Región natural/Departamento	2012	2013	2014	2015	2016
Total	**100,0**	**100,0**	**100,0**	**100,0**	**100,0**
Persona jurídica (sociedad anónima; SRL; sociedad civil; EIRL	2,2	1,7	1,8	2,0	1,9
Persona natural (con R.U.C., RUS, RER, u otro régimen)	11,9	12,6	13,0	12,7	15,3
No esta registrado (no tiene RUC)	85,9	85,7	85,1	85,2	82,8
Área de residencia					
Urbana	**100,0**	**100,0**	**100,0**	**100,0**	**100,0**
Persona jurídica (sociedad anónima; SRL; sociedad civil; EIRL	3,2	2,4	2,5	2,9	2,6
Persona natural (con R.U.C., RUS, RER, u otro régimen)	16,3	17,5	18,0	17,6	20,6
No esta registrado (no tiene RUC)	80,5	80,1	79,5	79,5	76,8
Rural	**100,0**	**100,0**	**100,0**	**100,0**	**100,0**
Persona jurídica (sociedad anónima; SRL; sociedad civil; EIRL	0,0	0,1	0,1	0,1	0,1
Persona natural (con R.U.C., RUS, RER, u otro régimen)	1,8	1,7	1,5	1,6	2,5
No esta registrado (no tiene RUC)	98,1	98,3	98,4	98,3	97,4
Región natural					
Costa	**100,0**	**100,0**	**100,0**	**100,0**	**100,0**
Persona jurídica (sociedad anónima; SRL; sociedad civil; EIRL	3,4	2,6	2,8	3,3	3,1
Persona natural (con R.U.C., RUS, RER, u otro régimen)	16,4	17,6	18,8	18,3	22,2
No esta registrado (no tiene RUC)	80,2	79,8	78,4	78,3	74,6
Sierra	**100,0**	**100,0**	**100,0**	**100,0**	**100,0**
Persona jurídica (sociedad anónima; SRL; sociedad civil; EIRL	1,0	0,8	0,9	0,9	0,7
Persona natural (con R.U.C., RUS, RER, u otro régimen)	7,9	8,2	7,8	7,5	9,0
No esta registrado (no tiene RUC)	91,1	91,0	91,3	91,6	90,4
Selva	**100,0**	**100,0**	**100,0**	**100,0**	**100,0**
Persona jurídica (sociedad anónima; SRL; sociedad civil; EIRL	1,2	0,9	0,9	0,9	0,9
Persona natural (con R.U.C., RUS, RER, u otro régimen)	7,1	8,6	7,8	8,8	8,8
No esta registrado (no tiene RUC)	91,7	90,5	91,3	90,2	90,3
Departamento					
Amazonas	**100,0**	**100,0**	**100,0**	**100,0**	**100,0**
Persona jurídica (sociedad anónima; SRL; sociedad civil; EIRL	0,2	0,7	0,4	0,7	1,2
Persona natural (con R.U.C., RUS, RER, u otro régimen)	5,2	4,3	6,4	4,7	5,3
No esta registrado (no tiene RUC)	94,7	95,0	93,1	94,6	93,4
Áncash	**100,0**	**100,0**	**100,0**	**100,0**	**100,0**
Persona jurídica (sociedad anónima; SRL; sociedad civil; EIRL	1,3	1,0	1,0	0,8	1,2
Persona natural (con R.U.C., RUS, RER, u otro régimen)	10,7	9,0	8,6	7,8	7,4
No esta registrado (no tiene RUC)	88,0	90,0	90,4	91,4	91,5
Apurímac	**100,0**	**100,0**	**100,0**	**100,0**	**100,0**
Persona jurídica (sociedad anónima; SRL; sociedad civil; EIRL	0,3	0,4	0,5	0,2	0,1
Persona natural (con R.U.C., RUS, RER, u otro régimen)	6,3	5,3	8,0	8,2	5,6
No esta registrado (no tiene RUC)	93,4	94,4	91,6	91,6	94,3

Continúa...

CUADRO Nº 11.7

PERÚ: POBLACIÓN OCUPADA EN CONDICIÓN DE INDEPENDIENTE, SEGÚN CONDICIÓN JURÍDICA, ÁREA DE RESIDENCIA, REGIÓN NATURAL Y DEPARTAMENTO, 2012-2016

(Porcentaje)

Condición jurídica/Área de residencia/Región natural/Departamento	2012	2013	2014	2015	2016
Arequipa	**100,0**	**100,0**	**100,0**	**100,0**	**100,0**
Persona jurídica (sociedad anónima; SRL; sociedad civil; EIRL	2,7	1,9	2,4	3,7	2,0
Persona natural (con R.U.C., RUS, RER, u otro régimen)	19,2	21,8	18,3	17,1	17,9
No esta registrado (no tiene RUC)	78,1	76,2	79,3	79,1	80,1
Ayacucho	**100,0**	**100,0**	**100,0**	**100,0**	**100,0**
Persona jurídica (sociedad anónima; SRL; sociedad civil; EIRL	0,2	0,1	0,2	0,9	0,5
Persona natural (con R.U.C., RUS, RER, u otro régimen)	4,6	6,0	5,5	5,0	7,4
No esta registrado (no tiene RUC)	95,2	93,8	94,2	94,2	92,1
Cajamarca	**100,0**	**100,0**	**100,0**	**100,0**	**100,0**
Persona jurídica (sociedad anónima; SRL; sociedad civil; EIRL	0,6	0,2	0,2	0,1	0,3
Persona natural (con R.U.C., RUS, RER, u otro régimen)	6,3	3,8	4,3	3,8	6,5
No esta registrado (no tiene RUC)	93,1	96,0	95,5	96,1	93,2
Callao	**100,0**	**100,0**	**100,0**	**100,0**	**100,0**
Persona jurídica (sociedad anónima; SRL; sociedad civil; EIRL	2,4	3,4	2,6	2,6	2,8
Persona natural (con R.U.C., RUS, RER, u otro régimen)	19,2	19,4	21,7	22,8	21,7
No esta registrado (no tiene RUC)	78,4	77,3	75,7	74,6	75,6
Cusco	**100,0**	**100,0**	**100,0**	**100,0**	**100,0**
Persona jurídica (sociedad anónima; SRL; sociedad civil; EIRL	1,3	1,6	1,1	0,8	0,4
Persona natural (con R.U.C., RUS, RER, u otro régimen)	11,1	11,4	9,9	11,4	12,6
No esta registrado (no tiene RUC)	87,6	87,0	89,0	87,8	87,0
Huancavelica	**100,0**	**100,0**	**100,0**	**100,0**	**100,0**
Persona jurídica (sociedad anónima; SRL; sociedad civil; EIRL	0,3	0,3	0,9	0,3	0,5
Persona natural (con R.U.C., RUS, RER, u otro régimen)	3,7	4,0	2,8	3,8	3,1
No esta registrado (no tiene RUC)	96,0	95,6	96,4	95,9	96,4
Huánuco	**100,0**	**100,0**	**100,0**	**100,0**	**100,0**
Persona jurídica (sociedad anónima; SRL; sociedad civil; EIRL	1,1	1,5	1,0	1,1	0,8
Persona natural (con R.U.C., RUS, RER, u otro régimen)	7,6	7,4	7,9	7,4	6,5
No esta registrado (no tiene RUC)	91,4	91,2	91,1	91,5	92,8
Ica	**100,0**	**100,0**	**100,0**	**100,0**	**100,0**
Persona jurídica (sociedad anónima; SRL; sociedad civil; EIRL	1,3	1,3	2,1	2,0	2,0
Persona natural (con R.U.C., RUS, RER, u otro régimen)	11,8	16,2	17,1	17,8	16,1
No esta registrado (no tiene RUC)	86,9	82,5	80,8	80,2	81,9
Junín	**100,0**	**100,0**	**100,0**	**100,0**	**100,0**
Persona jurídica (sociedad anónima; SRL; sociedad civil; EIRL	1,2	1,0	0,9	0,9	1,2
Persona natural (con R.U.C., RUS, RER, u otro régimen)	8,6	12,6	9,6	10,5	11,4
No esta registrado (no tiene RUC)	90,2	86,4	89,5	88,5	87,4
La Libertad	**100,0**	**100,0**	**100,0**	**100,0**	**100,0**
Persona jurídica (sociedad anónima; SRL; sociedad civil; EIRL	1,7	1,9	0,5	0,7	2,2
Persona natural (con R.U.C., RUS, RER, u otro régimen)	13,5	14,5	14,0	11,9	15,2
No esta registrado (no tiene RUC)	84,8	83,6	85,4	87,4	82,6
Lambayeue	**100,0**	**100,0**	**100,0**	**100,0**	**100,0**
Persona jurídica (sociedad anónima; SRL; sociedad civil; EIRL	0,4	1,1	0,9	1,7	0,6
Persona natural (con R.U.C., RUS, RER, u otro régimen)	7,3	8,7	9,3	10,3	10,8
No esta registrado (no tiene RUC)	92,3	90,2	89,8	88,0	88,7

Continúa

CUADRO Nº 11.7

PERÚ: POBLACIÓN OCUPADA EN CONDICIÓN DE INDEPENDIENTE, SEGÚN CONDICIÓN JURÍDICA, ÁREA DE RESIDENCIA, REGIÓN NATURAL Y DEPARTAMENTO, 2012-2016

(Porcentaje)

Conclusión.

Condición jurídica/Área de residencia/Región natural/Departamento	2012	2013	2014	2015	2016 P/
Provincia de Lima 1/	**100,0**	**100,0**	**100,0**	**100,0**	**100,0**
Persona jurídica (sociedad anónima; SRL; sociedad civil; EIRL	5,9	4,0	5,0	5,8	5,2
Persona natural (con R.U.C., RUS, RER, u otro régimen)	20,7	22,6	24,8	24,1	32,3
No esta registrado (no tiene RUC)	73,4	73,4	70,2	70,1	62,5
Región Lima 2/	**100,0**	**100,0**	**100,0**	**100,0**	**100,0**
Persona jurídica (sociedad anónima; SRL; sociedad civil; EIRL	0,9	1,0	1,0	0,6	0,9
Persona natural (con R.U.C., RUS, RER, u otro régimen)	10,7	13,3	17,3	14,9	14,4
No esta registrado (no tiene RUC)	88,4	85,8	81,7	84,4	84,7
Loreto	**100,0**	**100,0**	**100,0**	**100,0**	**100,0**
Persona jurídica (sociedad anónima; SRL; sociedad civil; EIRL	1,2	0,7	1,7	1,0	0,5
Persona natural (con R.U.C., RUS, RER, u otro régimen)	6,3	6,9	6,6	8,7	7,0
No esta registrado (no tiene RUC)	92,5	92,4	91,8	90,3	92,5
Madre de Dios	**100,0**	**100,0**	**100,0**	**100,0**	**100,0**
Persona jurídica (sociedad anónima; SRL; sociedad civil; EIRL	3,3	2,5	2,4	1,6	1,7
Persona natural (con R.U.C., RUS, RER, u otro régimen)	14,2	18,3	16,6	21,8	18,1
No esta registrado (no tiene RUC)	82,5	79,3	81,0	76,5	80,2
Moquegua	**100,0**	**100,0**	**100,0**	**100,0**	**100,0**
Persona jurídica (sociedad anónima; SRL; sociedad civil; EIRL	2,2	1,7	0,6	1,9	1,3
Persona natural (con R.U.C., RUS, RER, u otro régimen)	15,0	11,5	12,3	15,7	16,4
No esta registrado (no tiene RUC)	82,8	86,8	87,1	82,5	82,3
Pasco	**100,0**	**100,0**	**100,0**	**100,0**	**100,0**
Persona jurídica (sociedad anónima; SRL; sociedad civil; EIRL	0,8	1,1	0,6	0,5	0,9
Persona natural (con R.U.C., RUS, RER, u otro régimen)	10,3	9,0	9,6	7,8	5,8
No esta registrado (no tiene RUC)	88,9	89,9	89,7	91,7	93,3
Piura	**100,0**	**100,0**	**100,0**	**100,0**	**100,0**
Persona jurídica (sociedad anónima; SRL; sociedad civil; EIRL	0,2	0,2	0,4	0,6	0,2
Persona natural (con R.U.C., RUS, RER, u otro régimen)	7,7	7,1	7,3	7,1	6,8
No esta registrado (no tiene RUC)	92,1	92,7	92,4	92,3	93,0
Puno	**100,0**	**100,0**	**100,0**	**100,0**	**100,0**
Persona jurídica (sociedad anónima; SRL; sociedad civil; EIRL	1,0	0,7	0,7	0,6	0,3
Persona natural (con R.U.C., RUS, RER, u otro régimen)	5,0	4,6	5,4	4,3	10,9
No esta registrado (no tiene RUC)	94,0	94,7	93,8	95,0	88,8
San Martín	**100,0**	**100,0**	**100,0**	**100,0**	**100,0**
Persona jurídica (sociedad anónima; SRL; sociedad civil; EIRL	1,7	0,8	0,6	1,4	1,4
Persona natural (con R.U.C., RUS, RER, u otro régimen)	6,8	9,3	8,6	8,6	7,8
No esta registrado (no tiene RUC)	91,5	89,9	90,8	89,9	90,8
Tacna	**100,0**	**100,0**	**100,0**	**100,0**	**100,0**
Persona jurídica (sociedad anónima; SRL; sociedad civil; EIRL	2,3	2,7	1,5	1,5	1,4
Persona natural (con R.U.C., RUS, RER, u otro régimen)	19,1	22,4	19,7	19,4	16,9
No esta registrado (no tiene RUC)	78,7	74,9	78,8	79,1	81,8
Tumbes	**100,0**	**100,0**	**100,0**	**100,0**	**100,0**
Persona jurídica (sociedad anónima; SRL; sociedad civil; EIRL	1,3	0,7	0,5	0,3	0,4
Persona natural (con R.U.C., RUS, RER, u otro régimen)	8,9	9,3	9,0	7,3	5,9
No esta registrado (no tiene RUC)	89,8	90,0	90,5	92,3	93,7
Ucayali	**100,0**	**100,0**	**100,0**	**100,0**	**100,0**
Persona jurídica (sociedad anónima; SRL; sociedad civil; EIRL	1,9	1,5	1,0	1,1	1,4
Persona natural (con R.U.C., RUS, RER, u otro régimen)	8,9	10,1	9,7	9,8	12,0
No esta registrado (no tiene RUC)	89,2	88,4	89,3	89,1	86,6

1/ Comprende los 43 distritos que conforman la provincia de Lima.

2/ Comprende las provincias de: Barranca, Cajatambo, Canta, Cañete, Huaral, Huarochiri, Huaura, Oyón y Yauyos.

Fuente: Instituto Nacional de Estadística e Informática-Encuesta Nacional de Hogares.

CUADRO Nº 11.8
PERÚ: POBLACIÓN OCUPADA EN CONDICIÓN DE TRAJADOR INDEPENDIENTE, SEGÚN CONDICIÓN DE REGISTRO , ÁREA DE RESIDENCIA Y REGIÓN NATURAL, 2012-2016
(Porcentaje sobre el total de población ocupada independiente que no es persona jurídica y percibe ingresos (ganancia) por negocio o servicio)

Condición de registro/Sexo/Área de residencia/Región natural	2012	2013	2014	2015	2016
Total	**100,0**	**100,0**	**100,0**	**100,0**	**100,0**
Persona natural	15,4	16,0	18,0	17,9	18,3
No está registrado	81,3	79,3	79,5	78,9	78,8
No especificado	3,4	4,7	2,5	3,3	2,9
Hombre	**100,0**	**100,0**	**100,0**	**100,0**	**100,0**
Persona natural	19,0	18,9	20,5	20,4	21,6
No está registrado	77,6	75,9	76,6	76,2	75,6
No especificado	3,4	5,1	2,9	3,5	2,9
Mujer	**100,0**	**100,0**	**100,0**	**100,0**	**100,0**
Persona natural	11,8	13,2	15,5	15,4	15,0
No está registrado	84,9	82,6	82,3	81,6	82,0
No especificado	3,3	4,2	2,2	3,1	3,0
Área de residencia					
Urbana	**100,0**	**100,0**	**100,0**	**100,0**	**100,0**
Persona natural	16,7	17,4	19,4	19,3	19,7
No está registrado	79,7	77,4	77,8	77,1	77,1
No especificado	3,6	5,2	2,8	3,6	3,2
Hombre	**100,0**	**100,0**	**100,0**	**100,0**	**100,0**
Persona natural	20,0	20,0	21,5	21,3	22,5
No está registrado	76,4	74,4	75,5	74,9	74,4
No especificado	3,6	5,5	3,1	3,7	3,1
Mujer	**100,0**	**100,0**	**100,0**	**100,0**	**100,0**
Persona natural	13,2	14,9	17,2	17,0	16,6
No está registrado	83,1	80,4	80,3	79,5	80,0
No especificado	3,7	4,8	2,5	3,5	3,3
Rural	**100,0**	**100,0**	**100,0**	**100,0**	**100,0**
Persona natural	4,9	5,1	6,1	6,3	6,4
No está registrado	94,0	94,0	93,3	93,3	93,0
No especificado	1,1	0,9	0,6	0,4	0,7
Hombre	**100,0**	**100,0**	**100,0**	**100,0**	**100,0**
Persona natural	7,3	8,3	9,5	9,1	9,6
No está registrado	91,2	91,0	89,6	90,6	90,3
No especificado	1,5	0,7	1,0	0,3	0,1
Mujer	**100,0**	**100,0**	**100,0**	**100,0**	**100,0**
Persona natural	3,5	3,2	4,1	4,6	4,7
No está registrado	95,6	95,7	95,5	94,9	94,4
No especificado	0,9	1,1	0,4	0,5	0,9

Continúa…

CUADRO Nº 11.8

PERÚ: POBLACIÓN OCUPADA EN CONDICIÓN DE TRABAJADOR INDEPENDIENTE, SEGÚN CONDICIÓN DE REGISTRO, SEXO , ÁREA DE RESIDENCIA Y REGIÓN NATURAL, 2012-2016

(Porcentaje sobre el total de población ocupada independiente que no es persona jurídica y percibe ingresos (ganancia) por negocio o servicio)

Conclusión.

Condición de registro/Sexo/Área de residencia/Región natural	2012	2013	2014	2015	2016
Región natural					
Costa	**100,0**	**100,0**	**100,0**	**100,0**	**100,0**
Persona natural	16,3	16,7	19,4	19,4	19,5
No está registrado	79,3	76,8	77,2	75,9	76,5
No especificado	4,4	6,4	3,4	4,6	4,0
Hombre	**100,0**	**100,0**	**100,0**	**100,0**	**100,0**
Persona natural	19,6	18,3	20,6	20,6	21,8
No está registrado	76,0	74,9	75,6	74,9	74,3
No especificado	4,3	6,7	3,7	4,5	3,9
Mujer	**100,0**	**100,0**	**100,0**	**100,0**	**100,0**
Persona natural	12,7	15,0	18,1	18,0	16,9
No está registrado	82,9	78,8	78,9	77,1	79,1
No especificado	4,4	6,1	3,0	4,8	4,0
Sierra	**100,0**	**100,0**	**100,0**	**100,0**	**100,0**
Persona natural	14,9	15,1	16,0	15,5	17,3
No está registrado	82,8	82,6	82,4	83,0	81,1
No especificado	2,3	2,3	1,7	1,5	1,6
Hombre	**100,0**	**100,0**	**100,0**	**100,0**	**100,0**
Persona natural	20,0	21,1	21,4	19,9	23,3
No está registrado	77,5	76,1	76,7	77,9	75,6
No especificado	2,5	2,8	1,9	2,2	1,1
Mujer	**100,0**	**100,0**	**100,0**	**100,0**	**100,0**
Persona natural	11,1	10,8	12,0	12,2	12,9
No está registrado	86,7	87,2	86,5	86,8	85,1
No especificado	2,1	2,0	1,5	1,0	2,0
Selva	**100,0**	**100,0**	**100,0**	**100,0**	**100,0**
Persona natural	11,5	14,4	14,9	15,5	14,5
No está registrado	88,0	84,6	84,9	84,2	85,3
No especificado	0,5	1,0	0,3	0,3	0,2
Hombre	**100,0**	**100,0**	**100,0**	**100,0**	**100,0**
Persona natural	13,6	18,3	18,4	19,9	17,6
No está registrado	86,1	80,4	81,2	79,6	82,3
No especificado	0,3	1,3	0,3	0,5	0,1
Mujer	**100,0**	**100,0**	**100,0**	**100,0**	**100,0**
Persona natural	9,5	10,6	11,3	11,2	11,3
No está registrado	89,7	88,6	88,4	88,6	88,4
No especificado	0,8	0,8	0,2	0,2	0,3

Fuente: Instituto Nacional de Estadística e Informática-Encuesta Nacional de Hogares.

CUADRO Nº 11.9
PERÚ: POBLACIÓN OCUPADA EN CONDICIÓN DE TRABAJADOR INDEPENDIENTE, SEGÚN COMO LLEVA LAS CUENTAS DE SU NEGOCIO Y ÁREA DE RESIDENCIA, 2012-2016

(Porcentaje sobre el total de población ocupada independiente que no es persona jurídica y percibe ingresos (ganancia) por negocio o servicio)

Registro de cuentas del negocio/Área de residencia	2012	2013	2014	2015	2016
Total	**100,0**	**100,0**	**100,0**	**100,0**	**100,0**
Libros o sistema de contabilidad	1,3	1,3	1,4	1,3	1,3
Libro de ingresos y gastos	4,3	3,8	4,6	3,9	4,2
Apuntes, anotaciones personales	24,3	22,1	22,3	23,6	24,3
No lleva cuentas	66,7	68,1	69,2	67,9	67,1
No especificado	3,4	4,7	2,5	3,3	3,2
Área de residencia					
Urbana	**100,0**	**100,0**	**100,0**	**100,0**	**100,0**
Libros o sistema de contabilidad	1,4	1,5	1,5	1,4	1,4
Libro de ingresos y gastos	4,7	4,1	5,0	4,2	4,5
Apuntes, anotaciones personales	25,2	22,9	22,7	24,2	25,1
No lleva cuentas	65,2	66,3	68,0	66,5	65,6
No especificado	3,6	5,2	2,8	3,6	3,4
Rural	**100,0**	**100,0**	**100,0**	**100,0**	**100,0**
Libros o sistema de contabilidad	0,3	0,3	0,4	0,4	0,1
Libro de ingresos y gastos	1,4	1,2	1,4	1,3	1,4
Apuntes, anotaciones personales	17,8	15,5	18,4	18,9	17,7
No lleva cuentas	79,4	82,1	79,2	78,9	80,0
No especificado	1,1	0,9	0,6	0,4	0,7
Región natural					
Costa	**100,0**	**100,0**	**100,0**	**100,0**	**100,0**
Libros o sistema de contabilidad	1,5	1,3	1,5	1,3	1,6
Libro de ingresos y gastos	4,4	3,9	5,1	4,1	4,5
Apuntes, anotaciones personales	25,4	24,1	22,9	25,9	25,9
No lleva cuentas	64,4	64,2	67,1	64,1	63,8
No especificado	4,4	6,5	3,4	4,6	4,2
Sierra	**100,0**	**100,0**	**100,0**	**100,0**	**100,0**
Libros o sistema de contabilidad	0,9	1,2	1,1	1,1	0,6
Libro de ingresos y gastos	4,3	3,6	3,4	3,3	3,5
Apuntes, anotaciones personales	22,9	19,8	21,9	20,9	22,4
No lleva cuentas	69,6	73,1	71,9	73,1	71,5
No especificado	2,3	2,3	1,7	1,5	1,9
Selva	**100,0**	**100,0**	**100,0**	**100,0**	**100,0**
Libros o sistema de contabilidad	0,9	1,9	1,3	2,1	1,4
Libro de ingresos y gastos	3,8	3,6	4,4	4,2	3,7
Apuntes, anotaciones personales	22,1	17,1	19,8	18,5	20,3
No lleva cuentas	72,8	76,4	74,2	74,9	74,3
No especificado	0,5	1,0	0,3	0,3	0,3

Fuente: Instituto Nacional de Estadística e Informática-Encuesta Nacional de Hogares.

CUADRO Nº 11.10

PERÚ: POBLACIÓN OCUPADA EN CONDICIÓN DE TRABAJADOR INDEPENDIENTE, SEGÚN LUGAR DONDE DESEMPEÑA SU ACTIVIDAD, SEXO Y ÁREA DE RESIDENCIA, 2012-2016

(Porcentaje sobre el total de población ocupada independiente que no es persona jurídica y percibe ingresos (ganancia) por negocio o servicio)

Lugar donde desempeña su actividad/ Sexo/Área de residencia	2012	2013	2014	2015	2016
Total	**100,0**	**100,0**	**100,0**	**100,0**	**100,0**
Como ambulante	15,4	15,2	15,1	14,4	12,6
En domicilio de clientes	11,1	10,8	10,4	10,0	8,8
En vehículo para transporte de pers. o mercadería	14,6	14,6	16,2	17,5	15,0
En puesto improvisado, vía pública	4,3	3,9	4,3	3,8	4,4
En puesto improvisado, mercado público	1,1	1,2	1,3	1,3	1,4
En puesto fijo en la vía pública	0,7	0,9	0,9	0,9	1,0
En local fijo (tienda, stand)	5,5	5,8	5,6	5,1	5,3
En taller, tienda, restaurant, hotel, etc	9,3	9,3	9,7	10,0	10,3
En su taller comercial dentro de la viv.de uso exclusivo	10,4	8,8	8,3	9,0	10,5
Dentro de las habitaciones de su vivienda	21,0	22,1	22,9	21,9	25,2
Otro	3,0	2,7	2,8	2,8	3,6
No especificado.	3,4	4,7	2,5	3,3	1,9
Hombre	**100,0**	**100,0**	**100,0**	**100,0**	**100,0**
Como ambulante	11,0	11,0	10,7	9,3	8,5
En domicilio de clientes	15,7	15,9	14,3	14,1	13,4
En vehículo para transporte de pers. o mercadería	29,1	29,6	32,4	34,4	32,6
En puesto improvisado, vía pública	1,7	1,5	1,7	1,3	1,4
En puesto improvisado, mercado público	0,4	0,6	0,6	0,7	0,5
En puesto fijo en la vía pública	0,4	0,6	0,5	0,7	0,4
En local fijo (tienda, stand)	3,7	3,7	3,5	3,0	3,4
En taller, tienda, restaurant, hotel, etc	11,2	9,9	10,6	10,8	11,7
En su taller comercial dentro de la viv.de uso exclusivo	8,0	6,9	6,2	6,7	7,2
Dentro de las habitaciones de su vivienda	9,6	10,3	11,1	10,4	11,5
Otro	5,7	4,9	5,3	5,1	7,2
No especificado.	3,4	5,1	2,9	3,5	2,1
Mujer	**100,0**	**100,0**	**100,0**	**100,0**	**100,0**
Como ambulante	19,8	19,2	19,4	19,4	16,1
En domicilio de clientes	6,6	6,1	6,6	5,8	5,0
En vehículo para transporte de pers. o mercadería	0,5	0,4	0,4	0,6	0,4
En puesto improvisado, vía pública	6,9	6,2	6,7	6,2	6,8
En puesto improvisado, mercado público	1,8	1,8	2,0	2,0	2,2
En puesto fijo en la vía pública	1,0	1,2	1,2	1,2	1,5
En local fijo (tienda, stand)	7,3	7,7	7,6	7,2	6,8
En taller, tienda, restaurant, hotel, etc	7,4	8,7	8,8	9,2	9,2
En su taller comercial dentro de la viv.de uso exclusivo	12,8	10,6	10,3	11,4	13,2
Dentro de las habitaciones de su vivienda	32,2	33,3	34,4	33,5	36,5
Otro	0,4	0,6	0,3	0,5	0,5
No especificado.	3,3	4,2	2,2	3,1	1,8

Continúa

CUADRO Nº 11.10

PERÚ: POBLACIÓN OCUPADA EN CONDICIÓN DE TRABAJADOR INDEPENDIENTE, SEGÚN LUGAR DONDE DESEMPEÑA SU ACTIVIDAD, SEXO Y ÁREA DE RESIDENCIA,2012-2016

(Porcentaje sobre el total de población ocupada independiente que no es persona jurídica y percibe ingresos (ganancia) por negocio o servicio)

Conclusión

Lugar donde desempeña su actividad/ Sexo/Área de residencia	2012	2013	2014	2015	2016
Área de residencia					
Urbana	**100,0**	**100,0**	**100,0**	**100,0**	**100,0**
Como ambulante	16,2	16,0	15,9	15,1	13,6
En domicilio de clientes	11,7	11,3	10,9	10,5	9,6
En vehículo para transporte de pers. o mercadería	15,1	15,0	16,7	18,0	15,9
En puesto improvisado, vía pública	4,3	3,9	4,2	3,8	4,5
En puesto improvisado, mercado público	1,2	1,2	1,3	1,3	1,5
En puesto fijo en la vía pública	0,7	1,0	0,9	1,0	1,1
En local fijo (tienda, stand)	6,0	6,3	6,1	5,5	6,0
En taller, tienda, restaurant, hotel, etc	9,7	9,8	10,1	10,3	10,7
En su taller comercial dentro de la viv.de uso exclusivo	9,8	8,3	7,8	8,4	9,3
Dentro de las habitaciones de su vivienda	19,2	20,1	21,1	20,2	22,9
Otro	2,4	2,1	2,3	2,2	2,7
No especificado.	3,6	5,2	2,8	3,6	2,2
Rural	**100,0**	**100,0**	**100,0**	**100,0**	**100,0**
Como ambulante	9,0	10,0	8,9	7,8	8,4
En domicilio de clientes	6,4	7,6	6,5	5,5	5,5
En vehículo para transporte de pers. o mercadería	10,7	10,9	11,5	12,7	11,0
En puesto improvisado, vía pública	4,6	4,3	4,6	3,7	3,9
En puesto improvisado, mercado público	1,0	1,4	1,3	1,5	1,2
En puesto fijo en la vía pública	0,6	0,6	0,8	0,7	0,7
En local fijo (tienda, stand)	2,0	1,6	1,3	1,7	1,7
En taller, tienda, restaurant, hotel, etc	6,1	5,8	6,6	7,3	8,8
En su taller comercial dentro de la viv.de uso exclusivo	15,1	12,6	12,8	14,3	15,7
Dentro de las habitaciones de su vivienda	35,6	36,7	38,2	36,4	35,4
Otro	7,7	7,5	6,9	8,0	7,3
No especificado.	1,1	0,9	0,6	0,4	0,5

Fuente: Instituto Nacional de Estadística e Informática-Encuesta Nacional de Hogares.

CUADRO Nº 11.11
PERÚ : RÉGIMEN DE PROPIEDAD DEL ESTABLECIMIENTO DEL TRABAJADOR INDEPENDIENTE, SEGÚN SEXO Y ÁREA DE RESIDENCIA, 2012-2016

(Porcentaje sobre el total de población ocupada independiente que no es persona jurídica y percibe ingresos (ganancia) por negocio o servicio y cuentan con local)

Régimen de propiedad del establecimiento /Sexo/Área de residencia	2012	2013	2014	2015	2016
Total	**100,0**	**100,0**	**100,0**	**100,0**	**100,0**
Propio (propietario)	59,4	60,0	59,8	60,7	55,8
Alquilado	21,6	22,5	22,4	21,2	22,1
Prestado	13,3	12,5	12,5	13,0	12,0
Otro 1/	5,7	5,0	5,4	5,1	4,3
No especificado	-	-	-	-	5,8
Sexo					
Hombre	**100,0**	**100,0**	**100,0**	**100,0**	**100,0**
Propio (propietario)	46,5	47,9	46,1	49,1	42,7
Alquilado	27,6	28,5	28,3	26,6	28,1
Prestado	12,1	10,8	11,9	11,6	11,2
Otro 1/	13,8	12,8	13,7	12,7	10,4
No especificado	-	-	-		7,6
Mujer	**100,0**	**100,0**	**100,0**	**100,0**	**100,0**
Propio (propietario)	67,4	66,7	67,6	67,5	64,0
Alquilado	17,8	19,2	19,0	18,1	18,2
Prestado	14,1	13,4	12,8	13,8	12,5
Otro 1/	0,7	0,6	0,6	0,6	,6
No especificado	-	-	-		4,7
Área de residencia					
Urbana	**100,0**	**100,0**	**100,0**	**100,0**	**100,0**
Propio (propietario)	57,8	57,7	57,7	58,8	53,8
Alquilado	23,8	25,5	25,0	23,7	24,1
Prestado	13,7	12,9	12,7	13,5	12,0
Otro 1/	4,7	3,9	4,7	4,1	3,6
No especificado	-	-	-		6,5
Rural	**100,0**	**100,0**	**100,0**	**100,0**	**100,0**
Propio (propietario)	68,8	72,8	72,5	72,2	69,4
Alquilado	8,8	6,2	6,6	7,1	8,4
Prestado	11,2	10,1	11,0	9,9	11,9
Otro 1/	11,2	10,9	9,9	10,9	9,4
No especificado	-	-	-	-	1,0

1/ Considera: Lugar de construcción, río, mar, en la chacra.

Fuente: Instituto Nacional de Estadística e Informática-Encuesta Nacional de Hogares.

CUADRO Nº 11.12

PERÚ: SERVICIOS BÁSICOS DEL ESTABLECIMIENTO DEL TRABAJADOR INDEPENDIENTE, SEGÚN ÁREA DE RESIDENCIA, 2012-2016

(Porcentaje sobre el total de población ocupada independiente que no es persona jurídica y percibe ingresos (ganancia) por negocio o servicio y cuentan con local)

Servicios básicos del establecimiento /Área de residencia	2012	2013	2014	2015	2016
Total					
Servicio de agua	**100,0**	**100,0**	**100,0**	**100,0**	**100,0**
Si	27,0	26,6	27,7	27,9	25,4
No	72,9	73,4	72,3	72,1	68,8
No especificado	-	-	-	-	5,8
Servicio de desagüe	**100,0**	**100,0**	**100,0**	**100,0**	**100,0**
Si	15,6	16,0	17,8	17,3	15,5
No	84,4	84,0	82,2	82,7	78,7
No especificado	-	-	-	-	5,8
Electricidad	**100,0**	**100,0**	**100,0**	**100,0**	**100,0**
Si	66,9	66,6	67,6	67,0	58,5
No	33,0	33,4	32,4	33,0	35,7
No especificado	-	-	-	-	5,8
Servicio de telefonía	**100,0**	**100,0**	**100,0**	**100,0**	**100,0**
Si	5,7	5,3	5,5	5,7	4,9
No	94,3	94,7	94,5	94,3	89,3
No especificado	-	-	-	-	5,8
Servicio de Internet	**100,0**	**100,0**	**100,0**	**100,0**	**100,0**
Si	3,9	4,2	5,0	4,6	4,6
No	96,1	95,8	95,0	95,4	89,6
No especificado	-	-	-	-	5,8
Área de residencia					
Urbana					
Servicio de agua	**100,0**	**100,0**	**100,0**	**100,0**	**100,0**
Si	29,4	29,4	30,5	30,7	27,4
No	70,6	70,6	69,5	69,3	66,1
No especificado	-	-	-	-	6,5
Servicio de desagüe	**100,0**	**100,0**	**100,0**	**100,0**	**100,0**
Si	17,3	18,1	20,1	19,5	**17,1**
No	82,6	81,9	79,9	80,5	76,5
No especificado	-	-	-	-	6,5
Electricidad	**100,0**	**100,0**	**100,0**	**100,0**	**100,0**
Si	71,1	70,7	71,3	70,6	60,8
No	28,9	29,3	28,7	29,4	32,7
No especificado	-	-	-	-	6,5
Servicio de telefonía	**100,0**	**100,0**	**100,0**	**100,0**	**100,0**
Si	6,6	6,1	6,3	6,6	5,6
No	93,4	93,9	93,7	93,4	87,9
No especificado	-	-	-	-	6,5
Servicio de Internet	**100,0**	**100,0**	**100,0**	**100,0**	**100,0**
Si	4,5	4,9	5,7	5,3	5,3
No	95,4	95,1	94,3	94,7	88,2
No especificado	-	-	-	-	6,5
Rural					
Servicio de agua	**100,0**	**100,0**	**100,0**	**100,0**	**100,0**
Si	13,7	11,1	10,7	11,0	12,0
No	86,3	88,9	89,3	89,0	87,0
No especificado	-	-	-	-	1,0
Servicio de desagüe	**100,0**	**100,0**	**100,0**	**100,0**	**100,0**
Si	5,4	4,1	4,2	3,9	5,3
No	94,6	95,9	95,8	96,1	93,7
No especificado	-	-	-	-	1,0
Electricidad	**100,0**	**100,0**	**100,0**	**100,0**	**100,0**
Si	43,4	43,8	44,9	46,2	43,0
No	56,6	56,2	55,1	53,8	56,0
No especificado	-	-	-	-	1,0
Servicio de telefonía	**100,0**	**100,0**	**100,0**	**100,0**	**100,0**
Si	0,5	0,9	0,6	0,5	0,2
No	99,5	99,1	99,4	99,5	98,8
No especificado	-	-	-	-	1,0
Servicio de Internet	**100,0**	**100,0**	**100,0**	**100,0**	**100,0**
Si	0,2	0,4	0,4	0,4	0,4
No	99,8	99,6	99,6	99,6	98,7
No especificado	-	-	-	-	1,0

Fuente: Instituto Nacional de Estadística e Informática-Encuesta Nacional de Hogares.

CUADRO Nº 11.13

PERÚ: TIEMPO QUE TRABAJA EN SU NEGOCIO, SEGÚN SEXO Y ÁREA DE RESIDENCIA 2012- 2016

(Porcentaje sobre el total de población ocupada independiente que no es persona jurídica y percibe ingresos (ganancia) por negocio o servicio)

Tiempo que trabaja en su negocio o establecimiento/Sexo/Área de residencia	2012	2013	2014	2015	2016
Total	**100,0**	**100,0**	**100,0**	**100,0**	**100,0**
Menor de 1 año	21,0	19,5	19,9	16,9	18,8
De 1 a 5 años	37,2	37,4	37,5	38,5	36,9
De 6 a 10 años	16,4	15,9	17,2	17,6	17,2
De 11 a 15 años	8,1	7,8	8,3	8,2	7,8
De 16 a 20 años	6,8	6,9	6,9	7,0	7,6
De 21 a 25 años	2,6	2,6	2,6	3,2	3,1
De 26 a 30 años	2,3	2,9	2,7	2,9	2,9
De 30 a más años	2,3	2,4	2,5	2,5	2,6
No especificado	3,4	4,7	2,5	3,3	3,2
Sexo					
Hombre	**100,0**	**100,0**	**100,0**	**100,0**	**100,0**
Menor de 1 año	17,6	15,8	16,8	13,8	15,1
De 1 a 5 años	34,3	34,0	34,1	35,0	34,7
De 6 a 10 años	17,9	17,8	18,6	19,4	19,5
De 11 a 15 años	9,2	9,1	9,6	9,7	8,6
De 16 a 20 años	8,3	8,4	8,6	8,1	8,9
De 21 a 25 años	3,4	3,2	3,3	4,1	3,6
De 26 a 30 años	2,9	3,5	3,2	3,5	3,2
De 30 a más años	2,8	3,1	2,9	3,0	3,2
No especificado	3,4	5,1	2,9	3,5	3,2
Mujer	**100,0**	**100,0**	**100,0**	**100,0**	**100,0**
Menor de 1 año	24,3	22,9	22,8	20,1	22,5
De 1 a 5 años	39,9	40,6	40,7	42,0	39,2
De 6 a 10 años	15,0	14,0	16,0	15,8	14,8
De 11 a 15 años	7,0	6,6	7,0	6,6	6,9
De 16 a 20 años	5,2	5,4	5,3	5,8	6,2
De 21 a 25 años	1,9	2,1	1,9	2,3	2,7
De 26 a 30 años	1,6	2,3	2,2	2,3	2,5
De 30 a más años	1,7	1,7	2,0	2,0	2,0
No especificado	3,3	4,2	2,2	3,1	3,1
Área de residencia					
Urbana	**100,0**	**100,0**	**100,0**	**100,0**	**100,0**
Menor de 1 año	20,4	18,8	19,4	16,4	18,6
De 1 a 5 años	36,8	37,1	37,0	37,8	36,1
De 6 a 10 años	16,7	16,3	17,6	17,9	17,4
De 11 a 15 años	8,4	7,9	8,4	8,3	7,9
De 16 a 20 años	6,9	6,9	7,0	7,2	7,8
De 21 a 25 años	2,7	2,6	2,6	3,3	3,2
De 26 a 30 años	2,3	3,0	2,7	2,9	2,9
De 30 a más años	2,2	2,4	2,5	2,5	2,7
No especificado	3,6	5,2	2,8	3,6	3,4
Rural	**100,0**	**100,0**	**100,0**	**100,0**	**100,0**
Menor de 1 año	25,9	24,8	24,0	21,3	20,6
De 1 a 5 años	40,1	39,8	41,4	44,2	44,6
De 6 a 10 años	14,7	12,8	13,8	14,7	14,8
De 11 a 15 años	5,6	7,4	7,3	6,8	6,7
De 16 a 20 años	6,0	6,3	6,1	5,3	5,1
De 21 a 25 años	2,2	2,8	2,4	3,0	2,6
De 26 a 30 años	2,0	2,7	2,2	2,2	2,8
De 30 a más años	2,4	2,4	2,2	2,1	2,0
No especificado	1,1	0,9	0,6	0,4	0,7

Fuente: Instituto Nacional de Estadística e Informática-Encuesta Nacional de Hogares.

CUADRO Nº 11.14

PERÚ: NÚMERO DE PERSONAS OCUPADAS EN EL NEGOCIO DEL TRABAJADOR INDEPENDIENTE, SEGÚN SEXO Y ÁREA DE RESIDENCIA, 2012-2016

(Porcentaje sobre el total de población ocupada independiente que no es persona jurídica y percibe ingresos (ganancia) por negocio o servicio)

Número de personas ocupadas en negocio o establecimientos /Sexo/Área de residencia	2012	2013	2014	2015	2016
Total	**100,0**	**100,0**	**100,0**	**100,0**	**100,0**
Un trabajador	61,7	62,8	65,3	65,7	66,0
De 2 a 3	28,5	27,3	27,4	26,7	26,7
De 4 a 5	5,3	4,2	4,0	3,6	3,4
De 6 a 7	0,9	0,7	0,5	0,5	0,5
De 8 a 10	0,2	0,2	0,2	0,2	0,2
De 11 a más	0,1	0,1	0,1	0,0	0,1
No especificado	3,4	4,7	2,5	3,3	3,2
Sexo					
Hombre	**100,0**	**100,0**	**100,0**	**100,0**	**100,0**
Un trabajador	68,1	68,9	71,7	72,3	71,8
De 2 a 3	21,6	19,9	20,3	19,7	20,6
De 4 a 5	5,0	4,4	3,9	3,5	3,4
De 6 a 7	1,3	1,2	0,7	0,6	0,6
De 8 a 10	0,3	0,4	0,3	0,3	0,3
De 11 a más	0,2	0,1	0,2	0,1	0,1
No especificado	3,4	5,1	2,9	3,5	3,2
Mujer	**100,0**	**100,0**	**100,0**	**100,0**	**100,0**
Un trabajador	55,4	57,0	59,2	59,0	60,3
De 2 a 3	35,2	34,3	34,2	33,8	32,9
De 4 a 5	5,5	4,1	4,1	3,8	3,4
De 6 a 7	0,5	0,3	0,3	0,3	0,3
De 8 a 10	0,1	0,1	0,1	0,0	0,0
De 11 a más	0,0	0,0	0,0	0,0	0,0
No especificado	3,3	4,2	2,2	3,1	3,1
Área de residencia					
Urbana	**100,0**	**100,0**	**100,0**	**100,0**	**100,0**
Un trabajador	62,1	63,0	65,7	65,9	66,3
De 2 a 3	27,8	26,6	26,9	26,2	26,2
De 4 a 5	5,2	4,2	3,9	3,6	3,3
De 6 a 7	1,0	0,8	0,5	0,5	0,5
De 8 a 10	0,2	0,2	0,2	0,2	0,2
De 11 a más	0,1	0,1	0,1	0,0	0,1
No especificado	3,6	5,2	2,8	3,6	3,4
Rural	**100,0**	**100,0**	**100,0**	**100,0**	**100,0**
Un trabajador	58,0	61,3	62,0	63,3	64,0
De 2 a 3	34,2	32,3	31,7	31,3	31,2
De 4 a 5	5,8	4,6	4,7	4,3	3,8
De 6 a 7	0,6	0,5	0,6	0,6	0,2
De 8 a 10	0,1	0,3	0,2	0,1	0,1
De 11 a más	0,1	0,1	0,2	0,0	0,0
No especificado	1,1	0,9	0,6	0,4	0,7

Fuente: Instituto Nacional de Estadística e Informática-Encuesta Nacional de Hogares.

CUADRO Nº 11.15
PERÚ: POBLACIÓN OCUPADA EN CONDICIÓN DE TRABAJADOR INDEPENDIENTE, SEGÚN RAMA DE ACTIVIDAD, SEXO Y ÁREA DE RESIDENCIA, 2012-2016

(Porcentaje sobre el total de población ocupada independiente que no es persona jurídica y percibe ingresos (ganancia) por negocio o servicio)

Rama de actividad/Sexo/Área de residencia	2012	2013	2014	2015	2016
Total	**100,0**	**100,0**	**100,0**	**100,0**	**100,0**
Producción y extracción	16,1	15,6	15,1	15,2	15,8
Compra y venta de mercadería	32,2	32,6	33,1	31,8	31,3
Prestación de servicios	43,7	43,0	45,5	46,7	46,4
Producción/extracción y Comercio/venta de mercadería	0,7	0,7	0,6	0,5	0,6
Producción/extracción y prestación de servicios	0,5	0,4	0,4	0,3	0,3
Comercio/venta de mercadería y servicios	3,4	3,0	2,9	2,2	2,5
No especificado	3,4	4,7	2,5	3,3	3,2
Sexo					
Hombre	**100,0**	**100,0**	**100,0**	**100,0**	**100,0**
Producción, extracción	20,0	18,8	19,1	18,5	19,5
Compra y venta de mercadería	17,3	16,9	17,1	15,8	15,8
Prestación de servicios	56,6	56,6	58,9	60,6	60,0
Producción y Comercio	0,4	0,3	0,3	0,2	0,2
Producción y servicios	0,4	0,3	0,3	0,3	0,2
Comercio y servicios	1,8	2,0	1,4	1,1	1,1
No especificado	3,4	5,1	2,9	3,5	3,2
Mujer	**100,0**	**100,0**	**100,0**	**100,0**	**100,0**
Producción, extracción	12,3	12,6	11,2	11,9	12,0
Compra y venta de mercadería	46,8	47,4	48,5	47,8	47,0
Prestación de servicios	31,0	30,2	32,6	32,7	32,8
Producción y Comercio	1,0	1,0	0,8	0,8	0,9
Producción y servicios	0,5	0,5	0,4	0,4	0,3
Comercio y servicios	5,0	3,9	4,3	3,3	3,9
No especificado	3,3	4,2	2,2	3,1	3,1
Área de residencia					
Área de residencia					
Urbana	**100,0**	**100,0**	**100,0**	**100,0**	**100,0**
Producción, extracción	14,3	13,4	13,3	13,4	14,2
Compra y venta de mercadería	32,0	32,5	32,9	31,4	31,0
Prestación de servicios	45,7	45,0	47,5	48,8	48,2
Producción y Comercio	0,7	0,6	0,5	0,4	0,5
Producción y servicios	0,5	0,4	0,3	0,3	0,3
Comercio y servicios	3,2	2,9	2,7	2,1	2,3
No especificado	3,6	5,2	2,8	3,6	3,4
Rural	**100,0**	**100,0**	**100,0**	**100,0**	**100,0**
Producción, extracción	30,9	32,1	30,0	30,2	29,0
Compra y venta de mercadería	33,9	33,4	34,6	35,7	34,5
Prestación de servicios	27,7	28,3	29,1	28,9	30,8
Producción y Comercio	1,1	1,1	0,9	1,0	0,9
Producción y servicios	0,3	0,4	0,5	0,3	0,3
Comercio y servicios	4,9	3,7	4,3	3,5	3,8
No especificado	1,1	0,9	0,6	0,4	0,7

Fuente: Instituto Nacional de Estadística e Informática-Encuesta Nacional de Hogares.

Conceptos y definiciones

Las definiciones y los conceptos usados en el documento están basadas en las normas adoptadas en las Conferencias Internacionales de Estadísticos del Trabajo (CIET). Es necesario mencionar que en el año 2013 la XIX Conferencia Internacional de Estadísticos del Trabajo adoptó la "Resolución sobre las estadísticas del trabajo, la ocupación y la subutilización de la fuerza de trabajo", mediante la cual revisa y amplía la "Resolución sobre estadísticas de la población económicamente activa, del empleo, del desempleo y del subempleo" adoptada en el año 1983 durante la XIII CIET. Sin embargo, tomando en consideración que el Perú aún no ha incorporado el nuevo marco conceptual en sus encuestas sobre las disposiciones de la nueva resolución proveniente de la XIX Conferencia Internacional de Estadísticos del Trabajo, los conceptos y definiciones que se detallan a continuación incorporan elementos de las disposiciones en el marco conceptual de la XIII CIET. Sin embargo, es necesario señalar que el INEI viene participando activamente en el proceso de Adaptación y adopción de las nuevas normas que provienen de la nueva resolución de la XIX CIET del 2013, conjuntamente con la OIT y los países de la Región del Grupo de Trabajo de los Indicadores del Mercado Laboral de la CEA- CEPAL.

1.- **Población en Edad de Trabajar (PET).-** Es aquella población definida por las normas internacionales (OIT), como apta en cuanto a edad para ejercer funciones productivas (de 14 años y más de edad). Esta se subdivide en población económicamente activa (PEA) y población económicamente inactiva (PEI).

2.- **Población Económicamente Activa (PEA).-** Comprende a todas las personas de catorce (14) años y más de edad que en la semana de referencia se encontraban: i. Trabajando, ii. No trabajaron pero tenían trabajo, iii. Se encontraban buscando activamente un trabajo.

3.- **Población ocupada.-** Para determinar que una persona se encuentra ocupada se utilizan cuatro criterios: i). Ocupados son las personas de 14 años y más de edad que estuvieron participando en alguna actividad económica, en el período de referencia. Ii). Los trabajadores dependientes, que teniendo empleo fijo, no trabajaron, la semana anterior, por hallarse de vacaciones, huelga, licencia por enfermedad, licencia pre y post-natal, etc., todas ellas pagadas. Iii). Los trabajadores independientes, que estuvieron temporalmente ausentes del trabajo durante el período de referencia; pero, la empresa o negocio siguió funcionando y iv). A las personas que no estuvieron en ninguna de las condiciones anteriores se les indaga si realizaron alguna actividad económica en el período de referencia, al menos una hora, por lo cual recibirá pago en dinero y/o especie. El objetivo es recuperar las actividades realizadas; pero, que no son consideradas como trabajo por las personas. Asimismo, en la definición de ocupados se incluye a las personas que trabajaron 15 horas o más como trabajador familiar no remunerado, a los practicantes con o sin remuneración y los oficiales y suboficiales de las Fuerzas Armadas y las Fuerzas Policiales.

4.- **Población Desocupado.-** Según la OIT (1983), los desocupados son todas aquellas personas de uno u otro sexo, que durante el período de referencia cumplen en forma simultánea con los tres requisitos siguientes: i). Sin empleo, es decir; que no tienen ningún empleo, como asalariado o como independiente. ii). Corrientemente disponible para trabajar, es decir; con disponibilidad para trabajar en un empleo asalariado o independiente, durante el período de referencia. iii). En busca de empleo, es decir; que habían tomado acciones concretas para buscar un empleo asalariado o independiente, en un período de referencia especificado. Este concepto abarca tanto a las personas que buscaron trabajo pero que trabajaron antes (cesantes), como a los que buscaron trabajo por primera vez (aspirantes). Para fines de la encuesta se considera como desocupado a las personas de 14 años y más de edad, que en la semana de referencia buscaron trabajo, o hicieron gestiones para establecer un negocio por cuenta propia. Para fines comparativos se considera como desocupados a aquellos trabajadores familiares no remunerados que trabajaron menos de 15 horas semanales.

5.- Tasa de Actividad (o de Participación).- Es la proporción de la PEA (población económicamente activa) respecto de la PET (población en edad de trabajar). La tasa de actividad es el indicador que mide el grado de participación de la población en edad de trabajar en la actividad económica.

6.- Tasa de Empleo.- Es la proporción de personas que se encuentran activamente empleadas sobre el total de la población

7.- Tasa de Desempleo Abierto.- Es la proporción de personas desempleadas o desocupadas, que están buscando activamente un empleo, entre la PEA. Para determinar a los desempleados abiertos se consideran las condiciones siguientes: "Sin empleo", "Corrientemente disponible para trabajar" y en "Busca de empleo".

Bibliografía

1. Decimotercera Conferencia Internacional de Estadígrafos del Trabajo (CIET), "Resolución sobre estadísticas de la población económicamente activa, del empleo, del desempleo y del subempleo", Organización Internacional del Trabajo (OIT), octubre de 1982, OIT-Ginebra.

2. Instituto Nacional de Estadística e Informática – Ministerio de Trabajo y Promoción del Empleo, "La Estimación del Subempleo en el Perú, 1997-2001"-Documento Metodológico. Lima, mayo 2002.

3. Aníbal Sanchez Aguilar– "La Fuerza Económica de las Migraciones Internas" mayo 2015, Lima – Perú, V& S Ediciones.

4. Universidad ESAN, Centro de Desarrollo Emprendedor CDE ESAN, Global Entrepreneurship Monitor GEM, Perú 2013, ESAN ediciones, Lima, febrero 2015.

5. Instituto Nacional de Estadística e Informática - INEI, Microdatos: http://iInstituto Nacional de Estadística e Informática - INEI .Instituto Nacional de Estadística e Informática - INEI .gob.pe/microdatos/ Condiciones de Vida y Pobreza-ENAHO 2007 -2016.

6. Instituto Nacional de Estadística e Informática, "Manual del Encuestador- Encuesta Nacional de Hogares Condiciones de Vida y Pobreza, Lima, agosto 2016.

7. Instituto Nacional de Estadística e Informática - INEI: "Producción y Empleo Informal en el Perú - Cuenta Satélite de la Economía Informal 2007-2015". Lima, octubre 2016.

8. Organización Internacional del Trabajo (OIT), "Panorama Laboral 2016"- América Latina y el Caribe, Oficina Regional de la OIT para América Latina y el Caribe, Lima 2016