

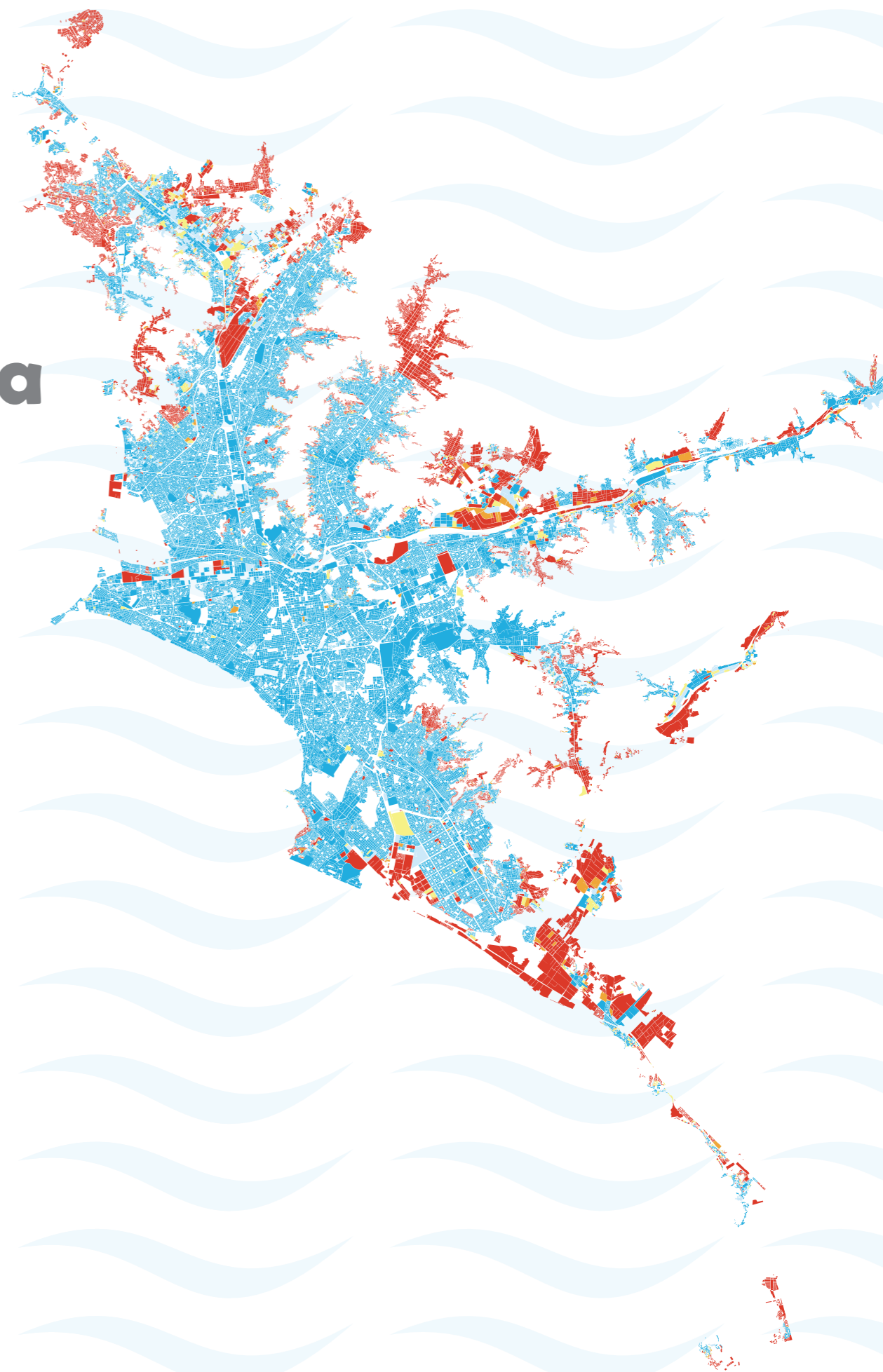


Planos de los distritos de Lima Metropolitana a Nivel de Manzanas

-  Con abastecimiento
de agua por red pública
-  Con servicios higiénicos
por red pública

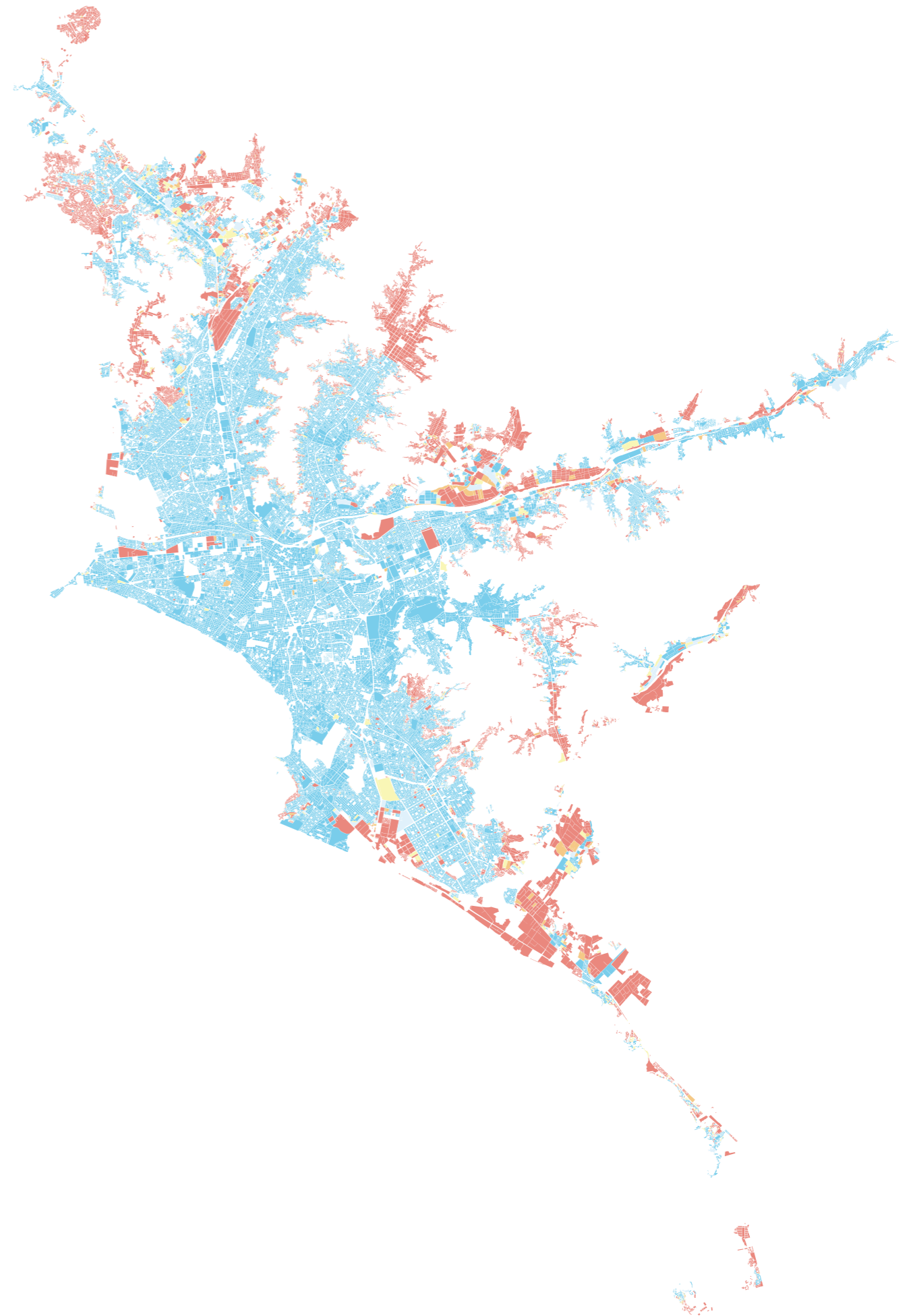
2016



Planos de los distritos de Lima Metropolitana a Nivel de Manzanas

- 🔵 Con abastecimiento de agua por red pública
- 🚰 Con servicios higiénicos por red pública

2016





CRÉDITOS

Dr. Aníbal Sánchez Aguilar

Jefe del INEI

Instituto Nacional de Estadística e Informática

CONDUCCIÓN Y ASESORAMIENTO TÉCNICO

Nancy Hidalgo Calle

Directora Técnica

Dirección Técnica de Demografía e Indicadores Sociales

ANALISTAS

Leydy Rico Yancce

Oscar Kuroiwa Quispe

Daniel Quispe Segura

Max García Tello

PLANOS TEMÁTICOS

Lourdes Huerta Rosales

Pedro Mendoza Barrientos

DIAGRAMACIÓN

Pedro Mendoza Barrientos

Instituto Nacional de Estadística e Informática

Av. General Garzón N° 658, Jesús María, Lima 11 PERÚ Teléfonos: (511) 433-8398 431-1340 Fax: 433-3591

Web: www.inei.gob.pe

Noviembre, 2016

La información contenida en este documento puede ser reproducida total o parcialmente, siempre y cuando se mencione la fuente de origen: Instituto Nacional de Estadística e Informática.



CONTENIDO

VIVIENDAS CON ABASTECIMIENTO DE AGUA POR RED PÚBLICA	5
Provincia de Lima	7
Ancón	9
Ate	10
Barranco	11
Breña	12
Carabaylo	13
Chaclacayo	14
Chorrillos	15
Cieneguilla	16
Comas	17
El Agustino	18
Independencia	19
Jesús María	20
La Molina	21
La Victoria	22
Lima	23
Lince	24
Los Olivos	25
Lurigancho	26
Luín	27
Magdalena del Mar	28
Miraflores	29
Pachacamac	30
Pucusana	31
Pueblo Libre	32
Puente Piedra	33
Punta Hermosa	34
Punta Negra	35
Rímac	36
San Bartolo	37
San Borja	38
San Isidro	39
San Juan de Lurigancho L1	40
San Juan de Lurigancho L2	41
San Juan de Miraflores	42
San Luis	43
San Martín de Porres	44
San Miguel	45
Santa Anita	46
Santa María del Mar	47
Santa Rosa	48
Santiago de Surco	49
Surquillo	50
Villa El Salvador	51
Villa María del Triunfo L1	52
Villa María del Triunfo L2	53

Provincia Constitucional del Callao	55
Bellavista	57
Callao	58
Carmen de La Legua Reynoso	59
La Perla	60
La Punta	61
Ventanilla	62
Mi Perú	63

VIVIENDAS CON SERVICIOS HIGIÉNICOS POR RED PÚBLICA	65
Provincia de Lima	67
Ancón	69
Ate	70
Barranco	71
Breña	72
Carabaylo	73
Chaclacayo	74
Chorrillos	75
Cieneguilla	76
Comas	77
El Agustino	78
Independencia	79
Jesús María	80
La Molina	81
La Victoria	82
Lima	83
Lince	84
Los Olivos	85
Lurigancho	86
Luín	87
Magdalena del Mar	88
Miraflores	89
Pachacamac	90
Pucusana	91
Pueblo Libre	92
Puente Piedra	93
Punta Hermosa	94
Punta Negra	95
Rímac	96
San Bartolo	97
San Borja	98
San Isidro	99
San Juan de Lurigancho L1	100
San Juan de Lurigancho L2	101
San Juan de Miraflores	102



CONTENIDO

San Luis	103
San Martín de Porres	104
San Miguel	105
Santa Anita	106
Santa María del Mar	107
Santa Rosa	108
Santiago de Surco	109
Surquillo	110
Villa El Salvador	111
Villa María del Triunfo L1	112
Villa María del Triunfo L2	113
Provincia Constitucional del Callao	115
Bellavista	117
Callao	118
Carmen de La Legua Reynoso	119
La Perla	120
La Punta	121
Ventanilla	122
Mi Perú	123



**Viviendas
con abastecimiento
de agua por red pública**





Viviendas con abastecimiento de agua por red pública

PROVINCIA DE LIMA

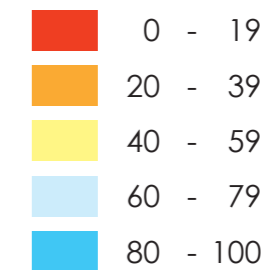


DISTRITO ANCÓN

VIVIENDAS CON ABASTECIMIENTO DE AGUA POR RED PÚBLICA



PORCENTAJE DE VIVIENDAS CON ABASTECIMIENTO DE AGUA POR RED PÚBLICA



COMPILACIÓN DE IMÁGENES

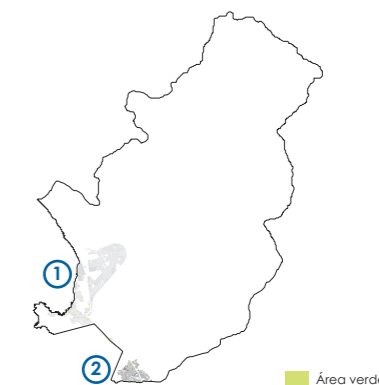
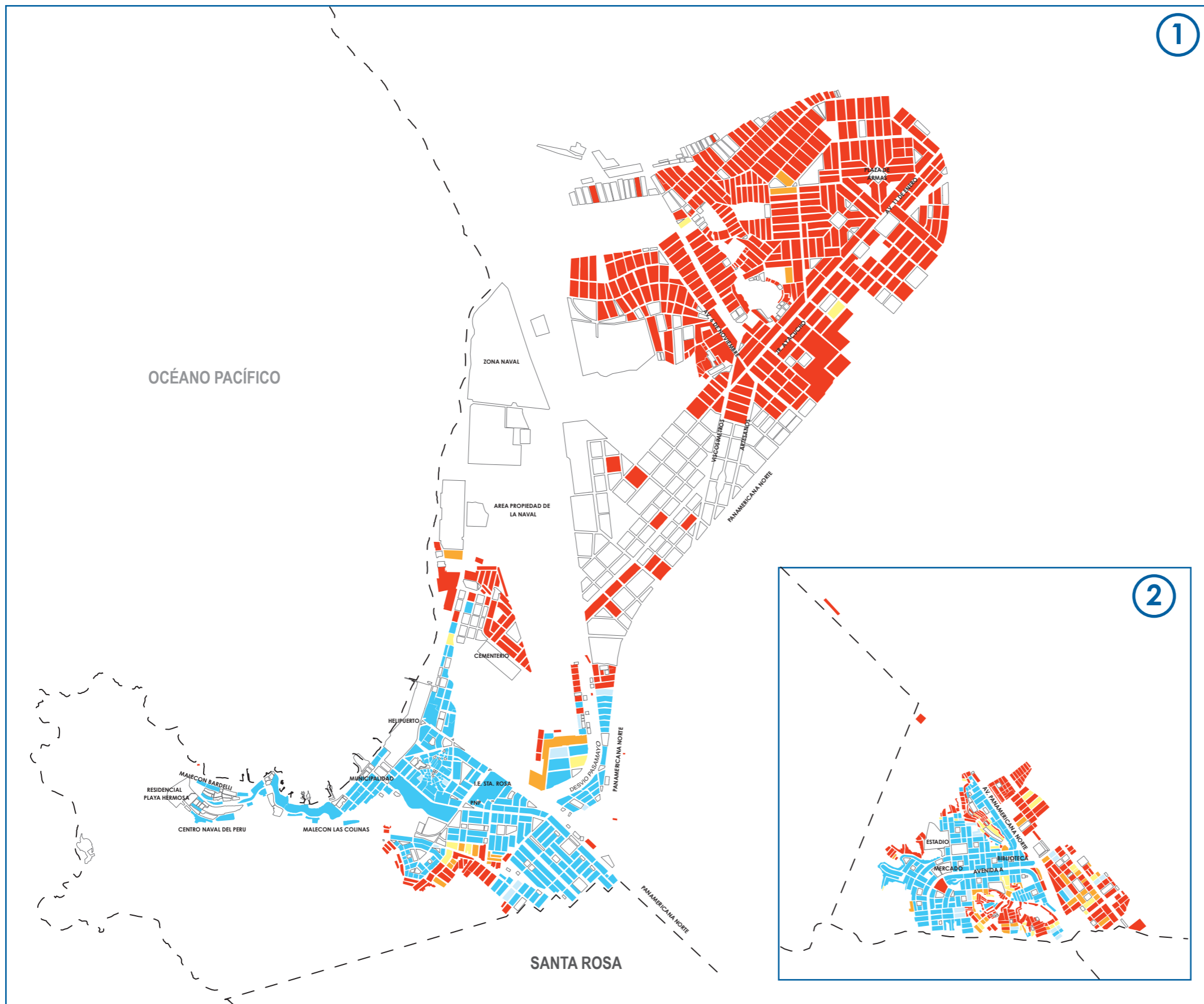


DIAGRAMA DE UBICACIÓN

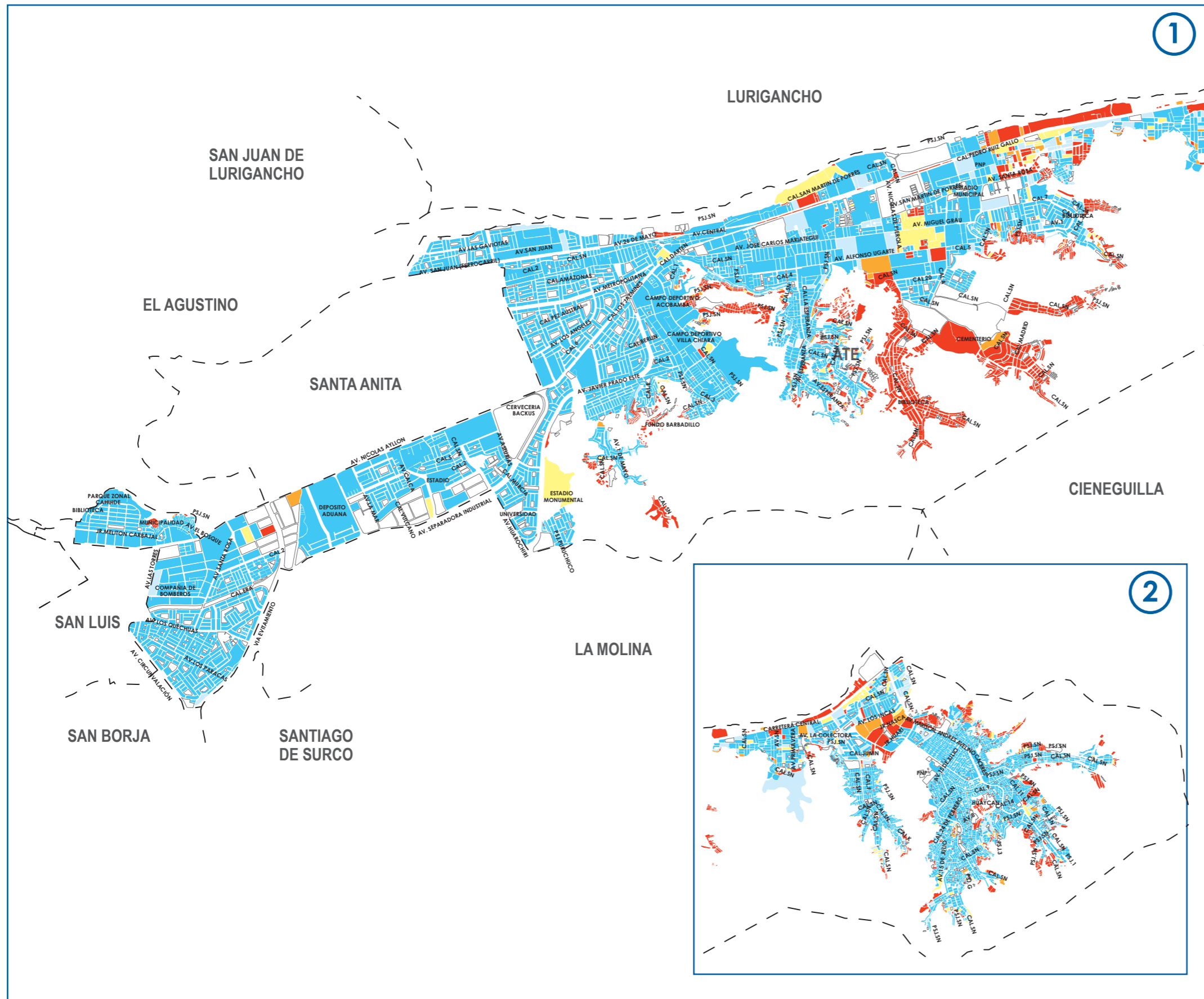


● ● ● ● ● Fuente: Instituto Nacional de Estadística e Informática - Empadronamiento Distrital de Población y Vivienda, 2013.

Ley N° 27795 - Quinta Disposición Transitoria y Final de la Ley de Demarcación y Organización Territorial: "En tanto se determina el saneamiento de los límites territoriales, conforme a la presente Ley, las delimitaciones censales y/u otros relacionados con las circunscripciones existentes son de carácter referencial".

DISTRITO ATE

VIVIENDAS CON ABASTECIMIENTO DE AGUA POR RED PÚBLICA



1

2

PORCENTAJE DE VIVIENDAS CON ABASTECIMIENTO DE AGUA POR RED PÚBLICA

- 0 - 19
- 20 - 39
- 40 - 59
- 60 - 79
- 80 - 100

COMPILACIÓN DE IMÁGENES

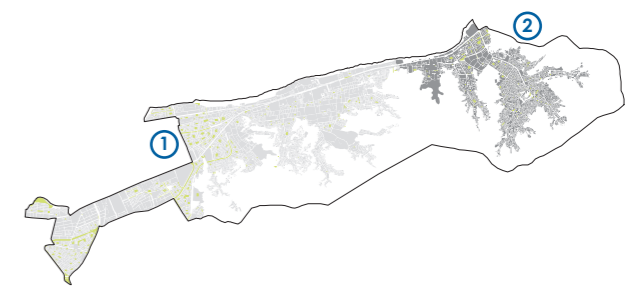


DIAGRAMA DE UBICACIÓN



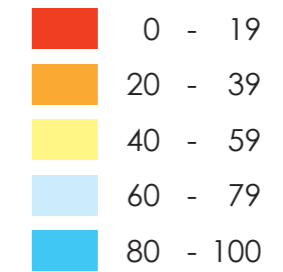
Ley N° 27795 - Quinta Disposición Transitoria y Final de la Ley de Demarcación y Organización Territorial: "En tanto se determina el saneamiento de los límites territoriales, conforme a la presente Ley, las delimitaciones censales y/u otros relacionados con las circunscripciones existentes son de carácter referencial".

DISTRITO BARRANCO

VIVIENDAS CON ABASTECIMIENTO DE AGUA POR RED PÚBLICA



PORCENTAJE DE VIVIENDAS CON ABASTECIMIENTO DE AGUA POR RED PÚBLICA



COMPILACIÓN DE IMÁGENES

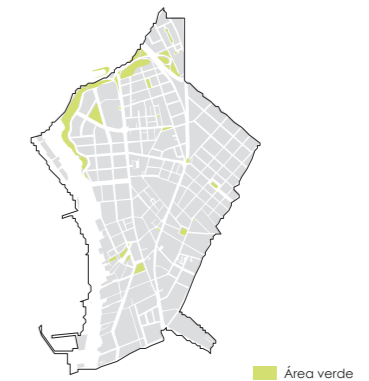
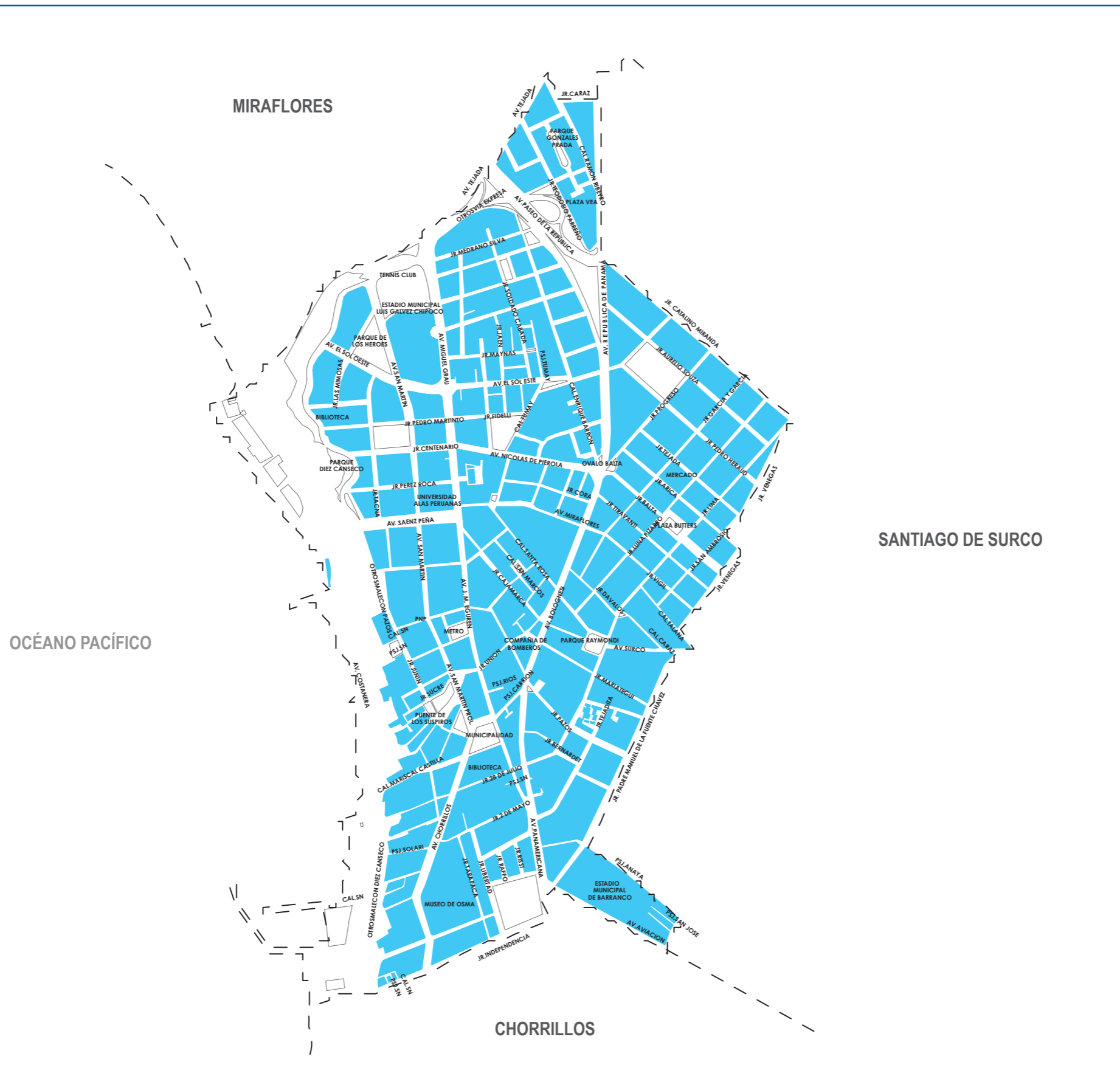


DIAGRAMA DE UBICACIÓN



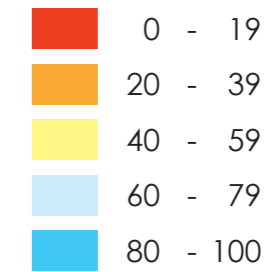
Ley N° 27795 - Quinta Disposición Transitoria y Final de la Ley de Demarcación y Organización Territorial: "En tanto se determina el saneamiento de los límites territoriales, conforme a la presente Ley, las delimitaciones censales y/u otros relacionados con las circunscripciones existentes son de carácter referencial".

DISTRITO CARABAYLLO

VIVIENDAS CON ABASTECIMIENTO DE AGUA POR RED PÚBLICA



PORCENTAJE DE VIVIENDAS CON ABASTECIMIENTO DE AGUA POR RED PÚBLICA



COMPILACIÓN DE IMÁGENES

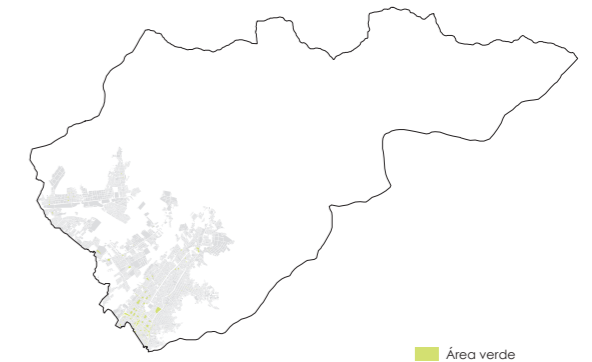
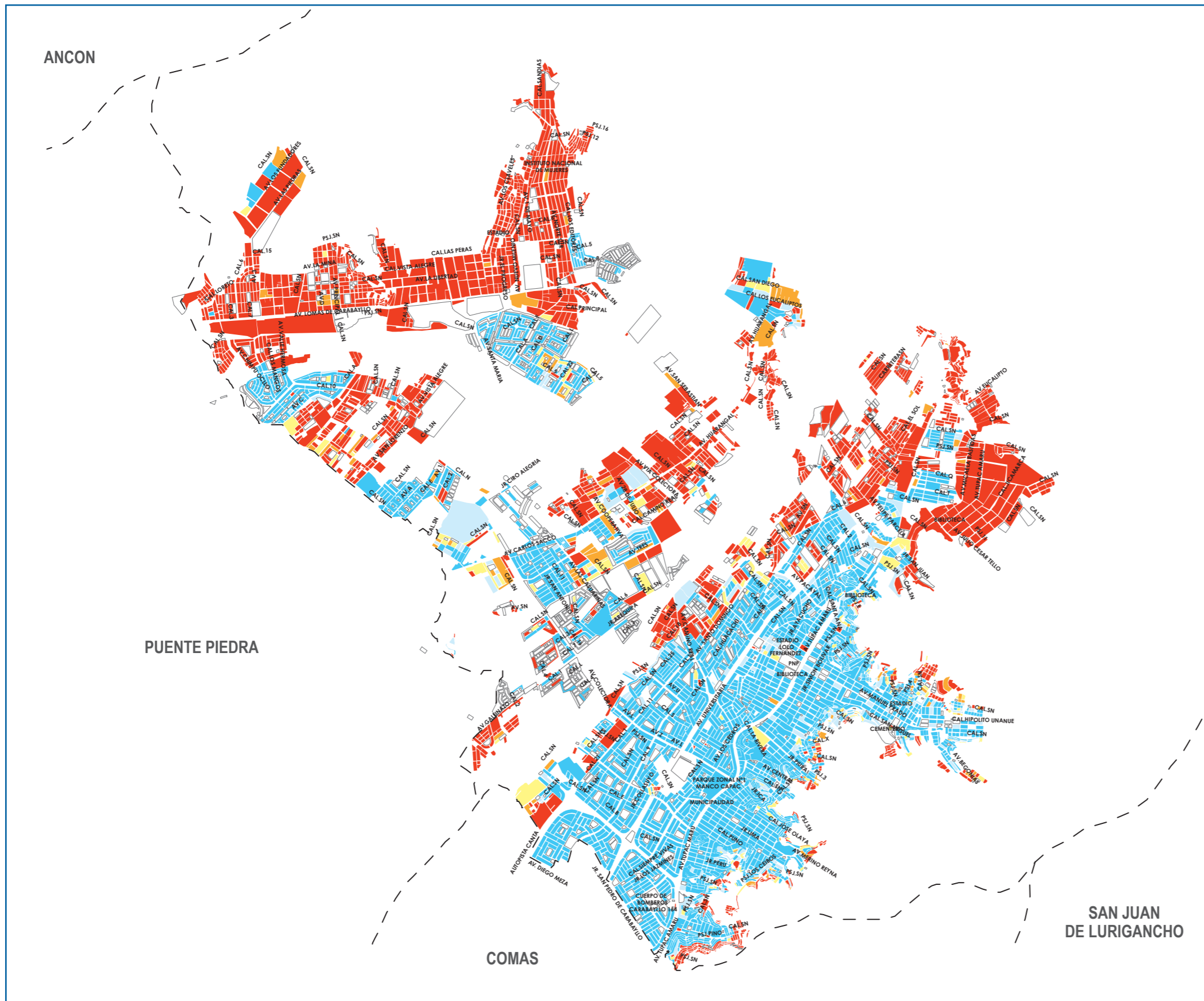


DIAGRAMA DE UBICACIÓN



DISTRITO CHACLACAYO

VIVIENDAS CON ABASTECIMIENTO DE AGUA POR RED PÚBLICA



PORCENTAJE DE VIVIENDAS CON ABASTECIMIENTO DE AGUA POR RED PÚBLICA



COMPILACIÓN DE IMÁGENES

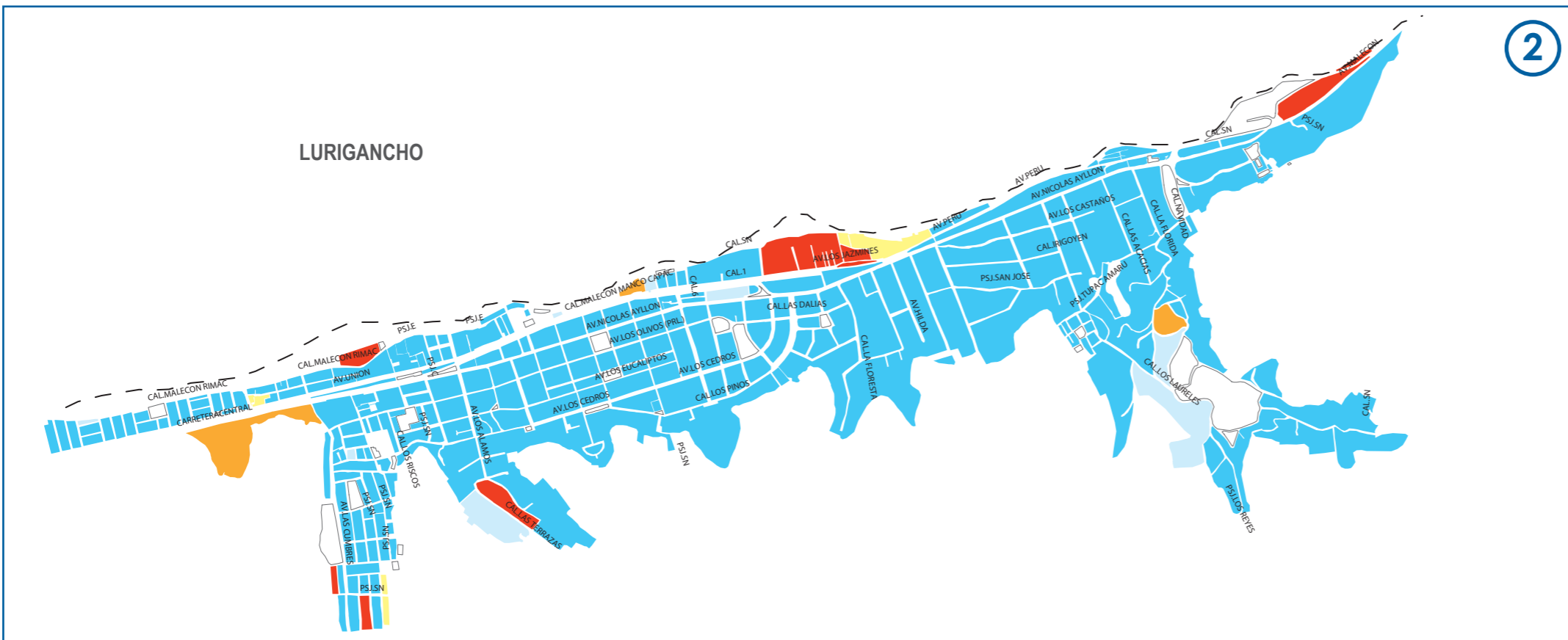


DIAGRAMA DE UBICACIÓN



Ley N° 27795 - Quinta Disposición Transitoria y Final de la Ley de Demarcación y Organización Territorial: "En tanto se determina el saneamiento de los límites territoriales, conforme a la presente Ley, las delimitaciones censales y/u otros relacionados con las circunscripciones existentes son de carácter referencial".

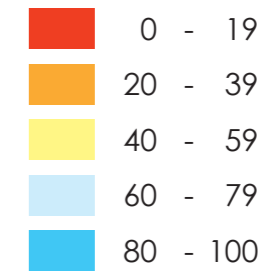


DISTRITO CHORRILLOS

VIVIENDAS CON ABASTECIMIENTO DE AGUA POR RED PÚBLICA



PORCENTAJE DE VIVIENDAS CON ABASTECIMIENTO DE AGUA POR RED PÚBLICA



COMPILACIÓN DE IMÁGENES

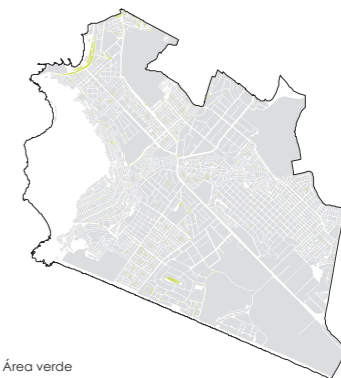
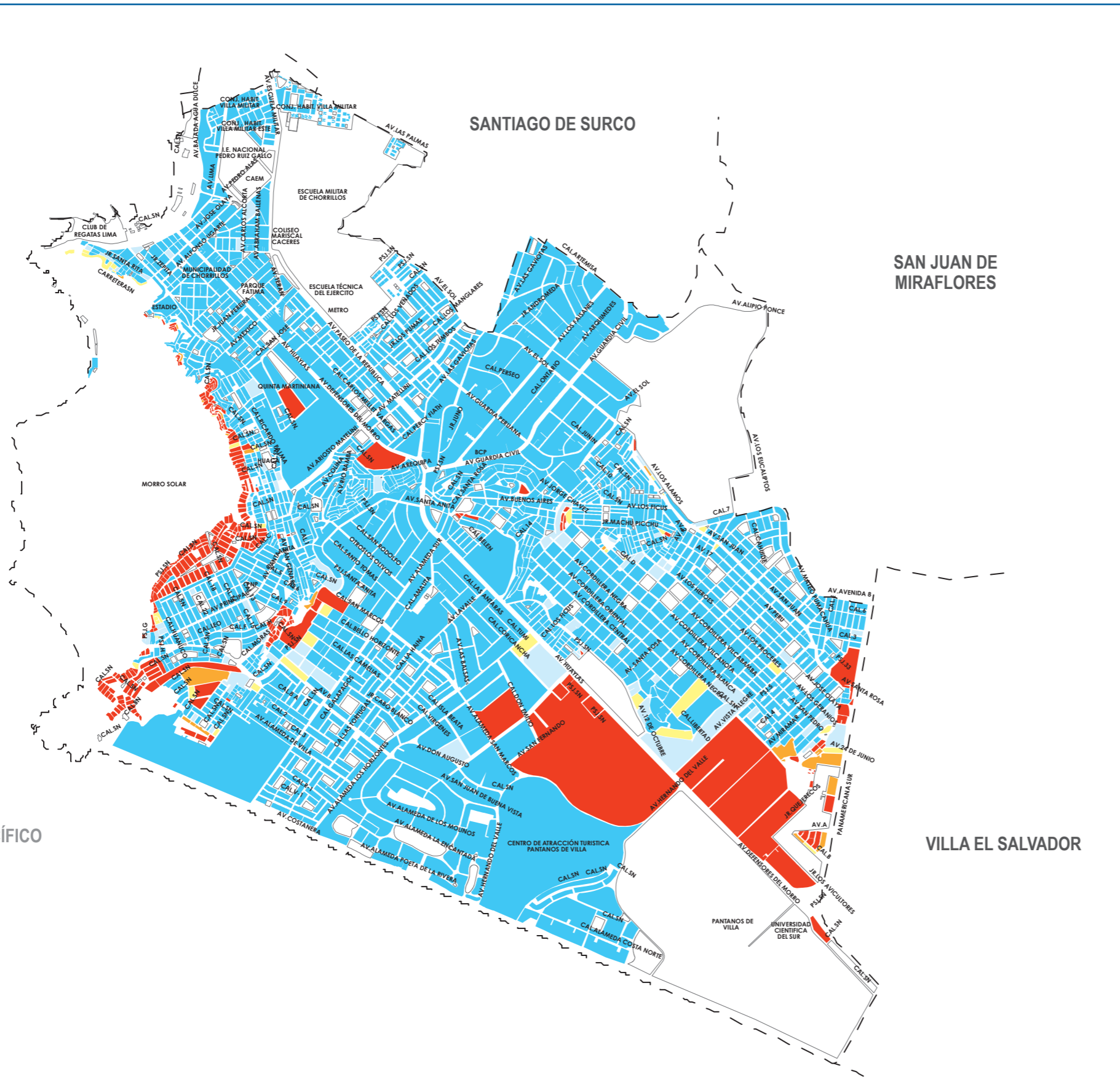


DIAGRAMA DE UBICACIÓN



OCEANO PACIFICO

SANTIAGO DE SURCO

SAN JUAN DE MIRAFLORES

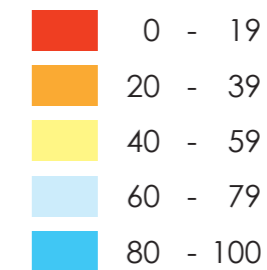
VILLA EL SALVADOR

DISTRITO COMAS

VIVIENDAS CON ABASTECIMIENTO DE AGUA POR RED PÚBLICA



PORCENTAJE DE VIVIENDAS CON ABASTECIMIENTO DE AGUA POR RED PÚBLICA



COMPILACIÓN DE IMÁGENES

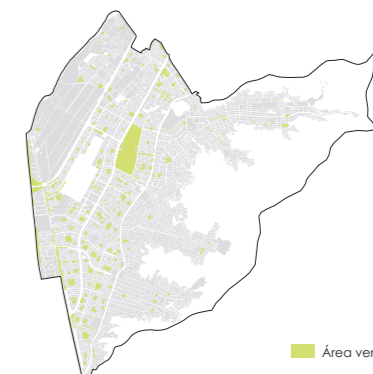
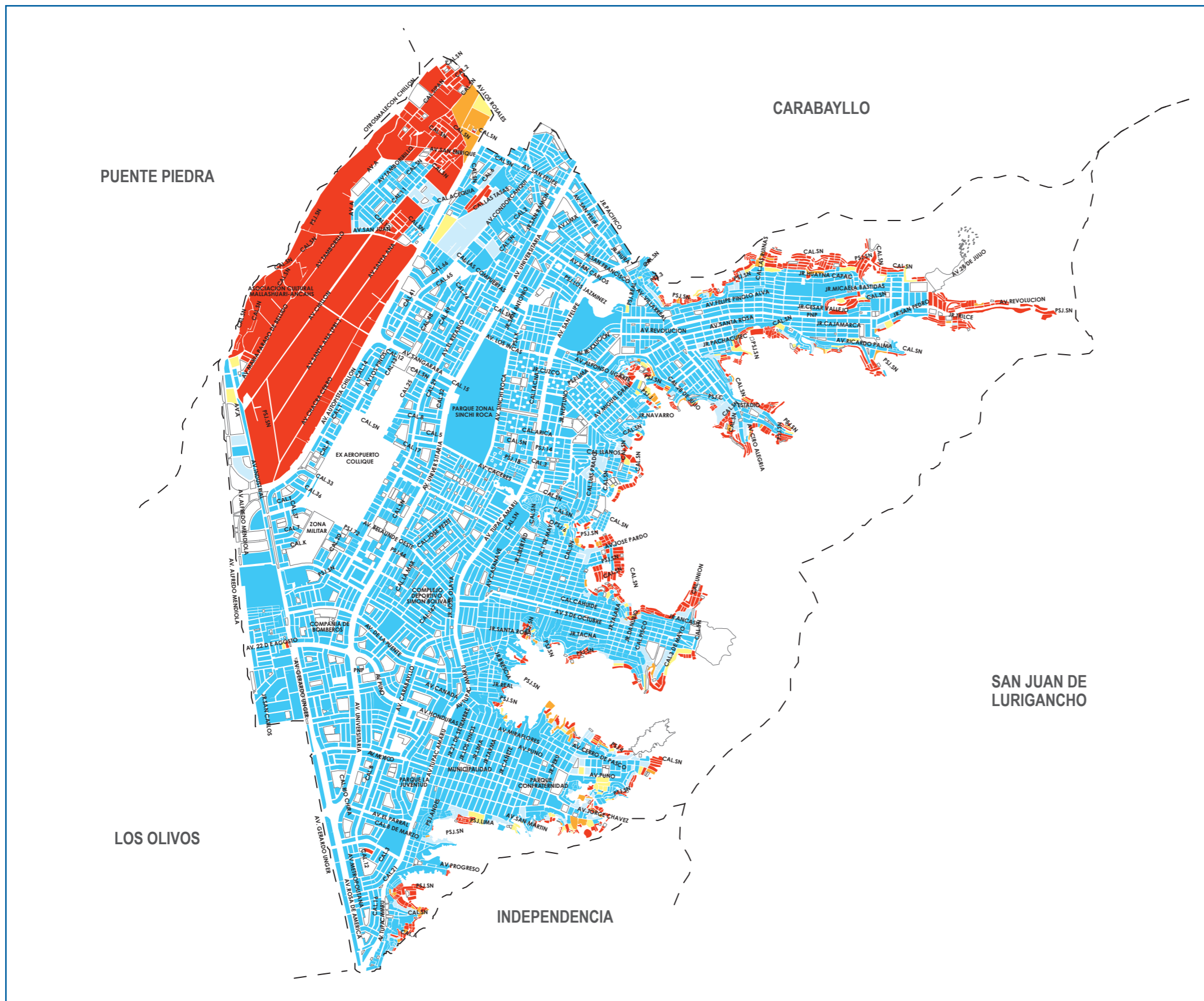


DIAGRAMA DE UBICACIÓN



Fuente: Instituto Nacional de Estadística e Informática - Empadronamiento Distrital de Población y Vivienda, 2013.

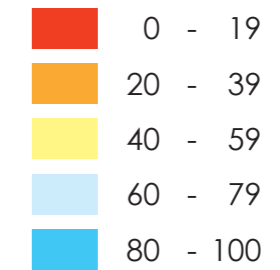
Ley N° 27795 - Quinta Disposición Transitoria y Final de la Ley de Demarcación y Organización Territorial: "En tanto se determina el saneamiento de los límites territoriales, conforme a la presente Ley, las delimitaciones censales y/u otros relacionados con las circunscripciones existentes son de carácter referencial".

DISTRITO EL AGUSTINO

VIVIENDAS CON ABASTECIMIENTO DE AGUA POR RED PÚBLICA



PORCENTAJE DE VIVIENDAS CON ABASTECIMIENTO DE AGUA POR RED PÚBLICA



COMPILACIÓN DE IMÁGENES

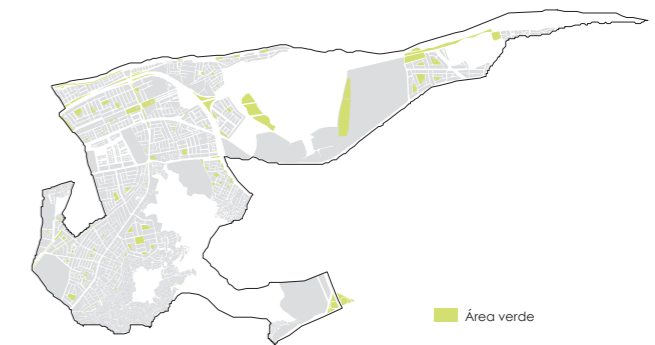
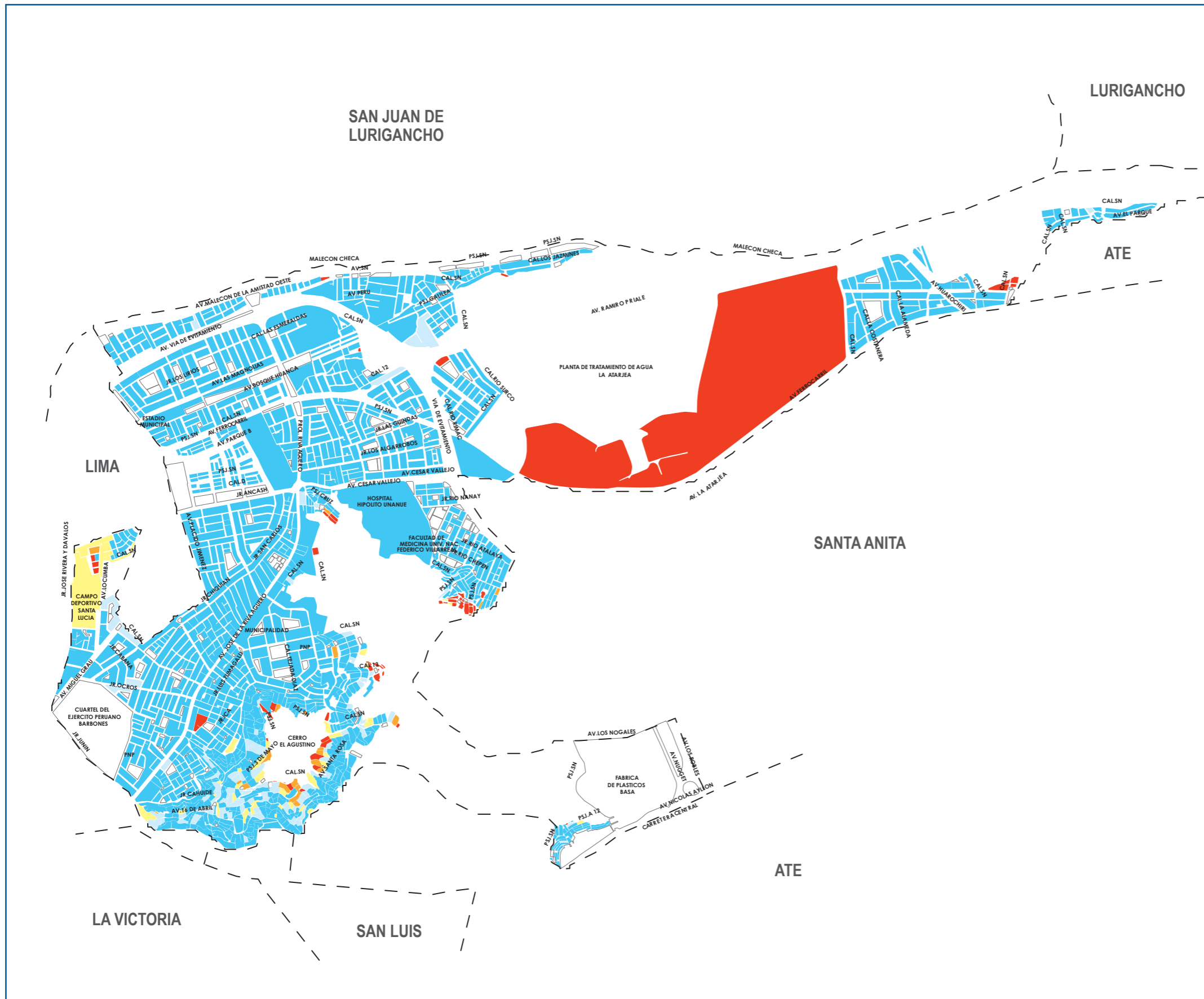


DIAGRAMA DE UBICACIÓN



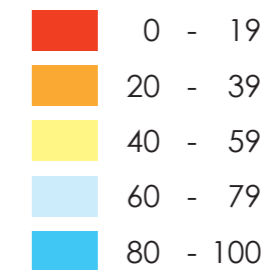
Ley N° 27795 - Quinta Disposición Transitoria y Final de la Ley de Demarcación y Organización Territorial: "En tanto se determina el saneamiento de los límites territoriales, conforme a la presente Ley, las delimitaciones censales y/u otros relacionados con las circunscripciones existentes son de carácter referencial".

DISTRITO INDEPENDENCIA

VIVIENDAS CON ABASTECIMIENTO DE AGUA POR RED PÚBLICA



PORCENTAJE DE VIVIENDAS CON ABASTECIMIENTO DE AGUA POR RED PÚBLICA



COMPILACIÓN DE IMÁGENES

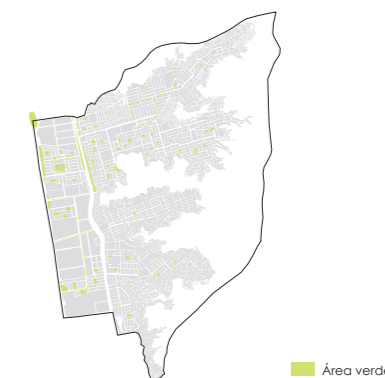
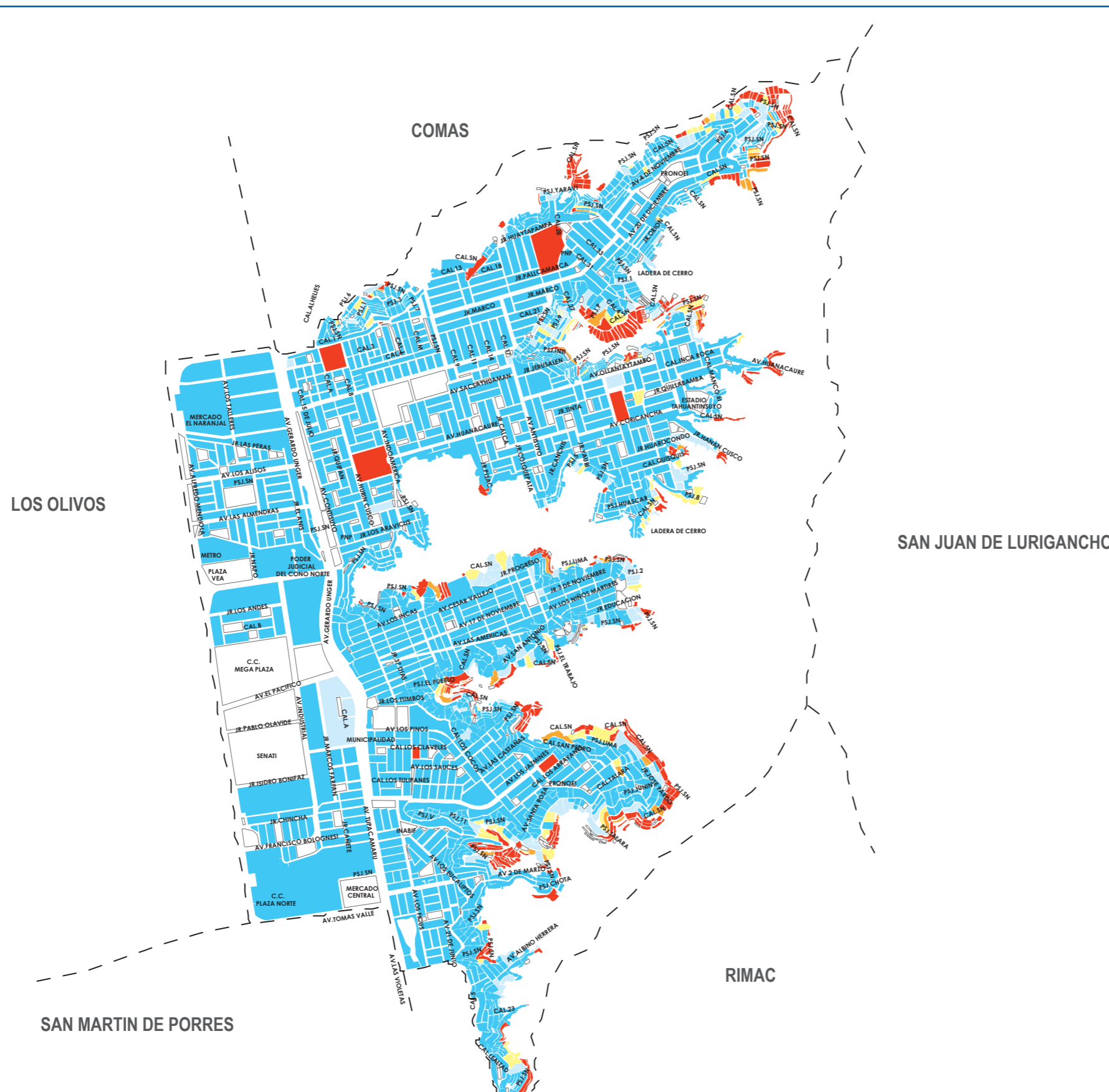


DIAGRAMA DE UBICACIÓN

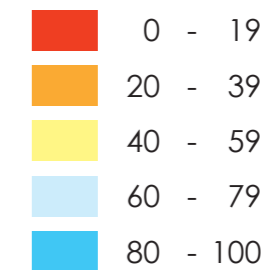


DISTRITO JESÚS MARÍA

VIVIENDAS CON ABASTECIMIENTO DE AGUA POR RED PÚBLICA



PORCENTAJE DE VIVIENDAS CON ABASTECIMIENTO DE AGUA POR RED PÚBLICA



COMPILACIÓN DE IMÁGENES

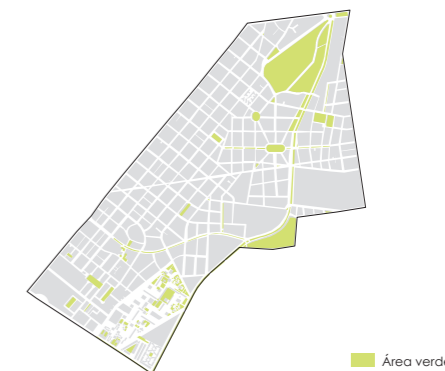


DIAGRAMA DE UBICACIÓN



Ley N° 27795 - Quinta Disposición Transitoria y Final de la Ley de Demarcación y Organización Territorial: "En tanto se determina el saneamiento de los límites territoriales, conforme a la presente Ley, las delimitaciones censales y/u otros relacionados con las circunscripciones existentes son de carácter referencial".

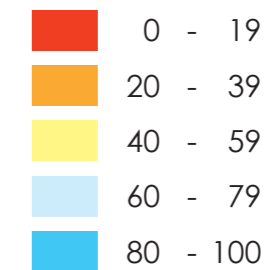


DISTRITO LA MOLINA

VIVIENDAS CON ABASTECIMIENTO DE AGUA POR RED PÚBLICA



PORCENTAJE DE VIVIENDAS CON ABASTECIMIENTO DE AGUA POR RED PÚBLICA



COMPILACIÓN DE IMÁGENES

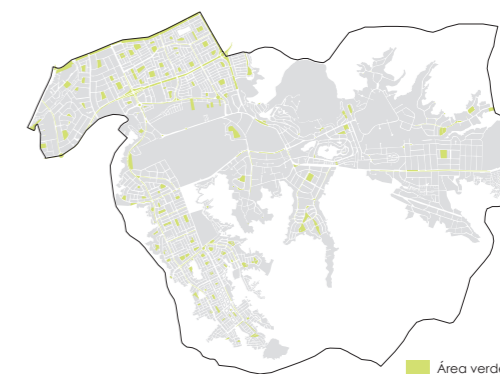


DIAGRAMA DE UBICACIÓN

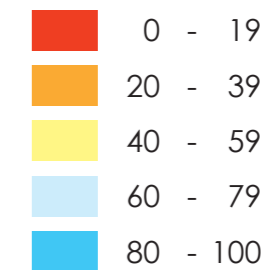


DISTRITO LA VICTORIA

VIVIENDAS CON ABASTECIMIENTO DE AGUA POR RED PÚBLICA



PORCENTAJE DE VIVIENDAS CON ABASTECIMIENTO DE AGUA POR RED PÚBLICA



COMPILACIÓN DE IMÁGENES



DIAGRAMA DE UBICACIÓN



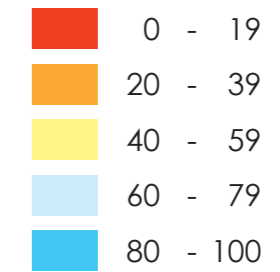
Ley N° 27795 - Quinta Disposición Transitoria y Final de la Ley de Demarcación y Organización Territorial: "En tanto se determina el saneamiento de los límites territoriales, conforme a la presente Ley, las delimitaciones censales y/u otros relacionados con las circunscripciones existentes son de carácter referencial".

DISTRITO LIMA

VIVIENDAS CON ABASTECIMIENTO DE AGUA POR RED PÚBLICA



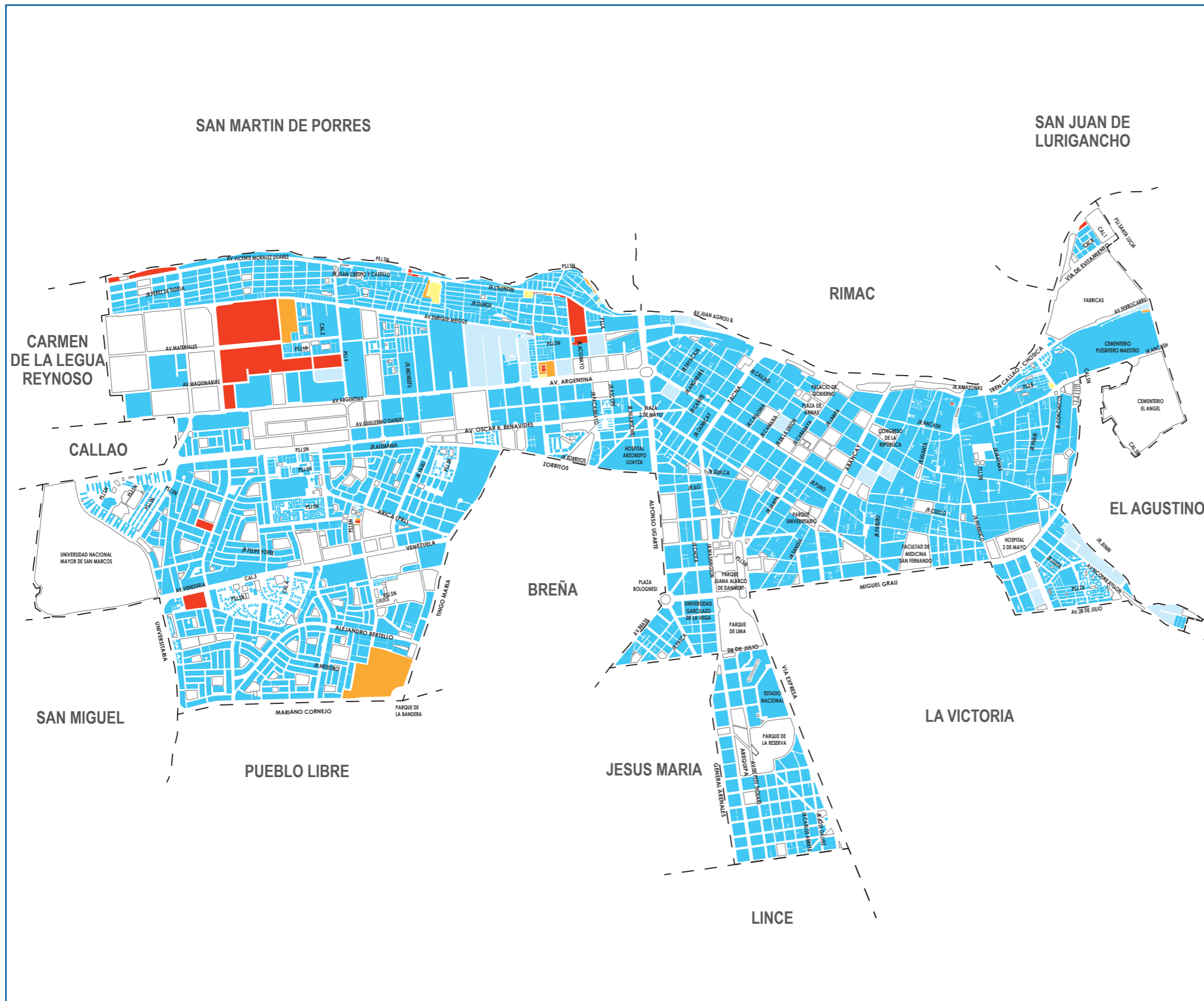
PORCENTAJE DE VIVIENDAS CON ABASTECIMIENTO DE AGUA POR RED PÚBLICA



COMPILACIÓN DE IMÁGENES



DIAGRAMA DE UBICACIÓN

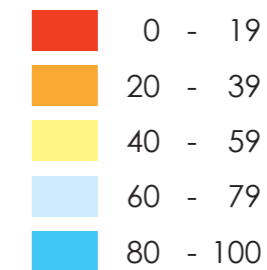


DISTRITO LINCE

VIVIENDAS CON ABASTECIMIENTO DE AGUA POR RED PÚBLICA



PORCENTAJE DE VIVIENDAS CON ABASTECIMIENTO DE AGUA POR RED PÚBLICA



COMPILACIÓN DE IMÁGENES



DIAGRAMA DE UBICACIÓN



Ley N° 27795 - Quinta Disposición Transitoria y Final de la Ley de Demarcación y Organización Territorial: "En tanto se determina el saneamiento de los límites territoriales, conforme a la presente Ley, las delimitaciones censales y/u otros relacionados con las circunscripciones existentes son de carácter referencial".

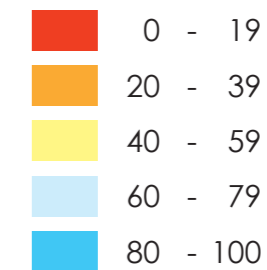


DISTRITO LOS OLIVOS

VIVIENDAS CON ABASTECIMIENTO DE AGUA POR RED PÚBLICA



PORCENTAJE DE VIVIENDAS CON ABASTECIMIENTO DE AGUA POR RED PÚBLICA



COMPILACIÓN DE IMÁGENES

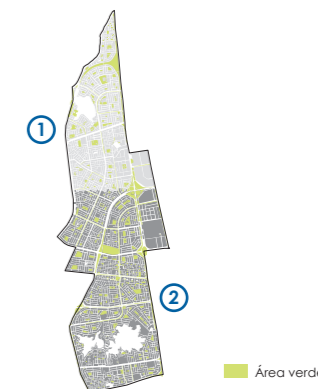
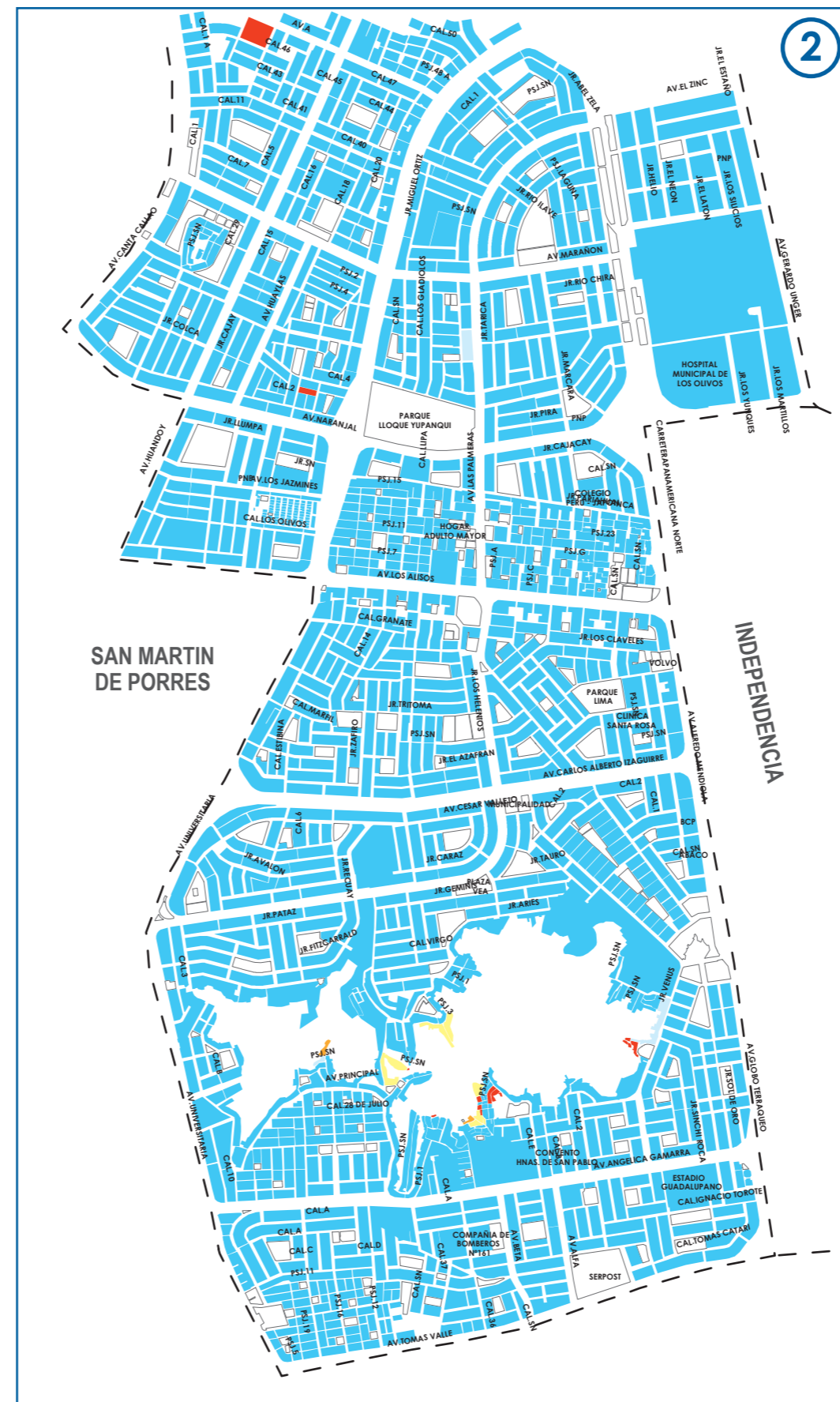
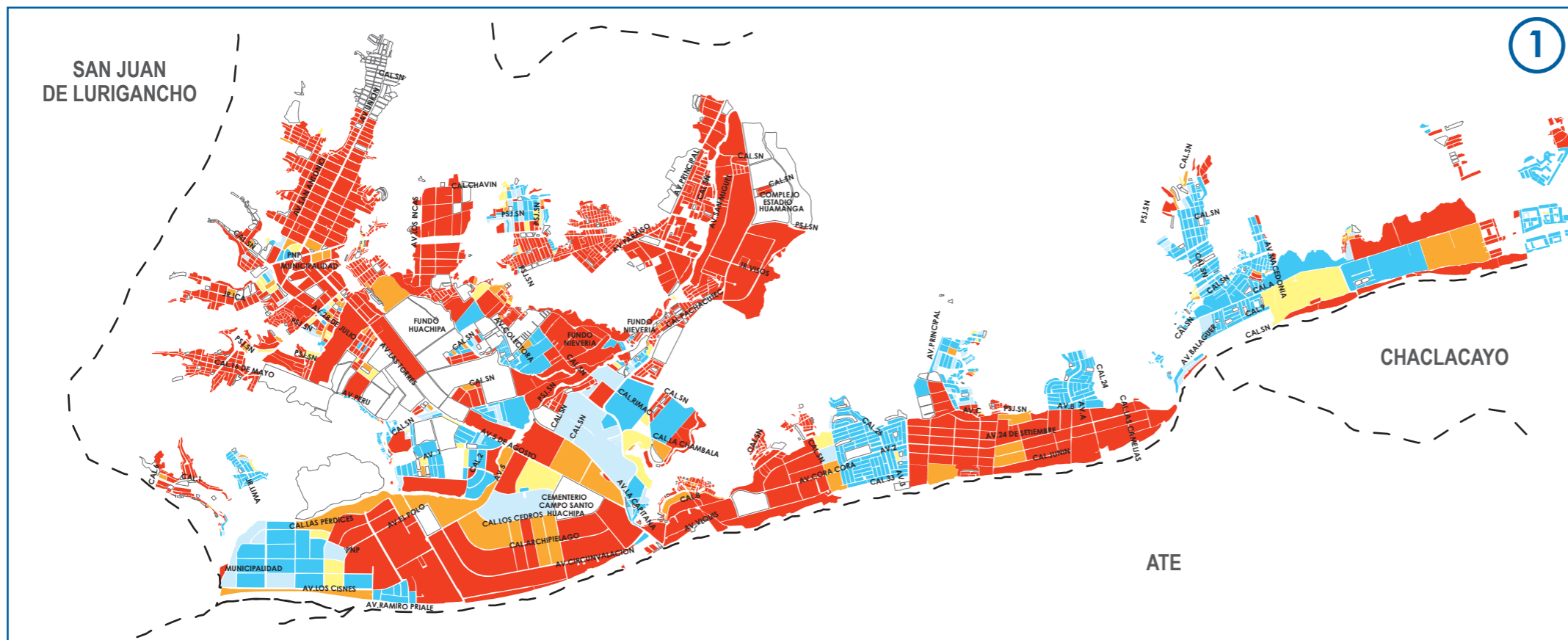


DIAGRAMA DE UBICACIÓN

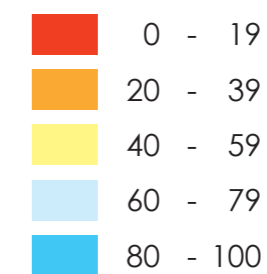


DISTRITO LURIGANCHO

VIVIENDAS CON ABASTECIMIENTO DE AGUA POR RED PÚBLICA



PORCENTAJE DE VIVIENDAS CON ABASTECIMIENTO DE AGUA POR RED PÚBLICA



COMPILACIÓN DE IMÁGENES

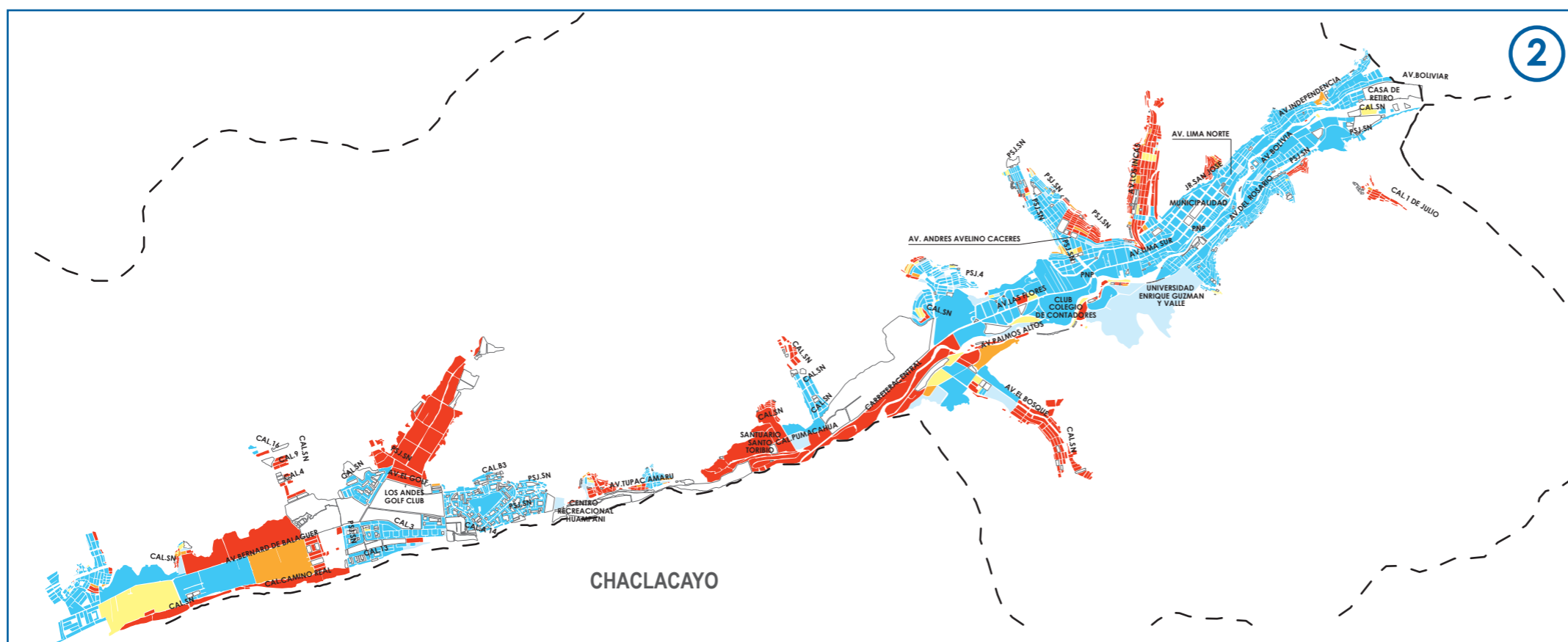


DIAGRAMA DE UBICACIÓN



Ley N° 27795 - Quinta Disposición Transitoria y Final de la Ley de Demarcación y Organización Territorial: "En tanto se determina el saneamiento de los límites territoriales, conforme a la presente Ley, las delimitaciones censales y/u otros relacionados con las circunscripciones existentes son de carácter referencial".

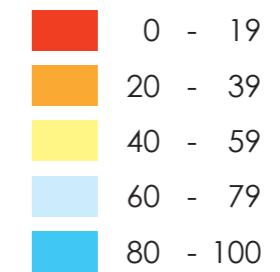


DISTRITO LURÍN

VIVIENDAS CON ABASTECIMIENTO DE AGUA POR RED PÚBLICA



PORCENTAJE DE VIVIENDAS CON ABASTECIMIENTO DE AGUA POR RED PÚBLICA



COMPILACIÓN DE IMÁGENES

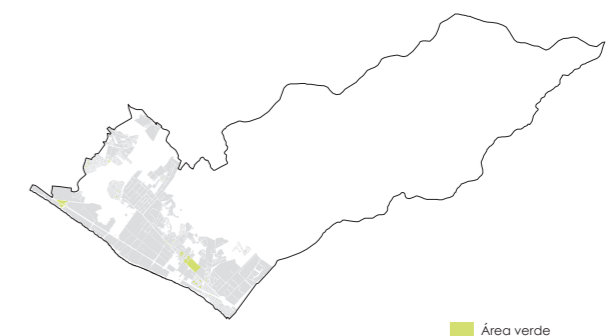
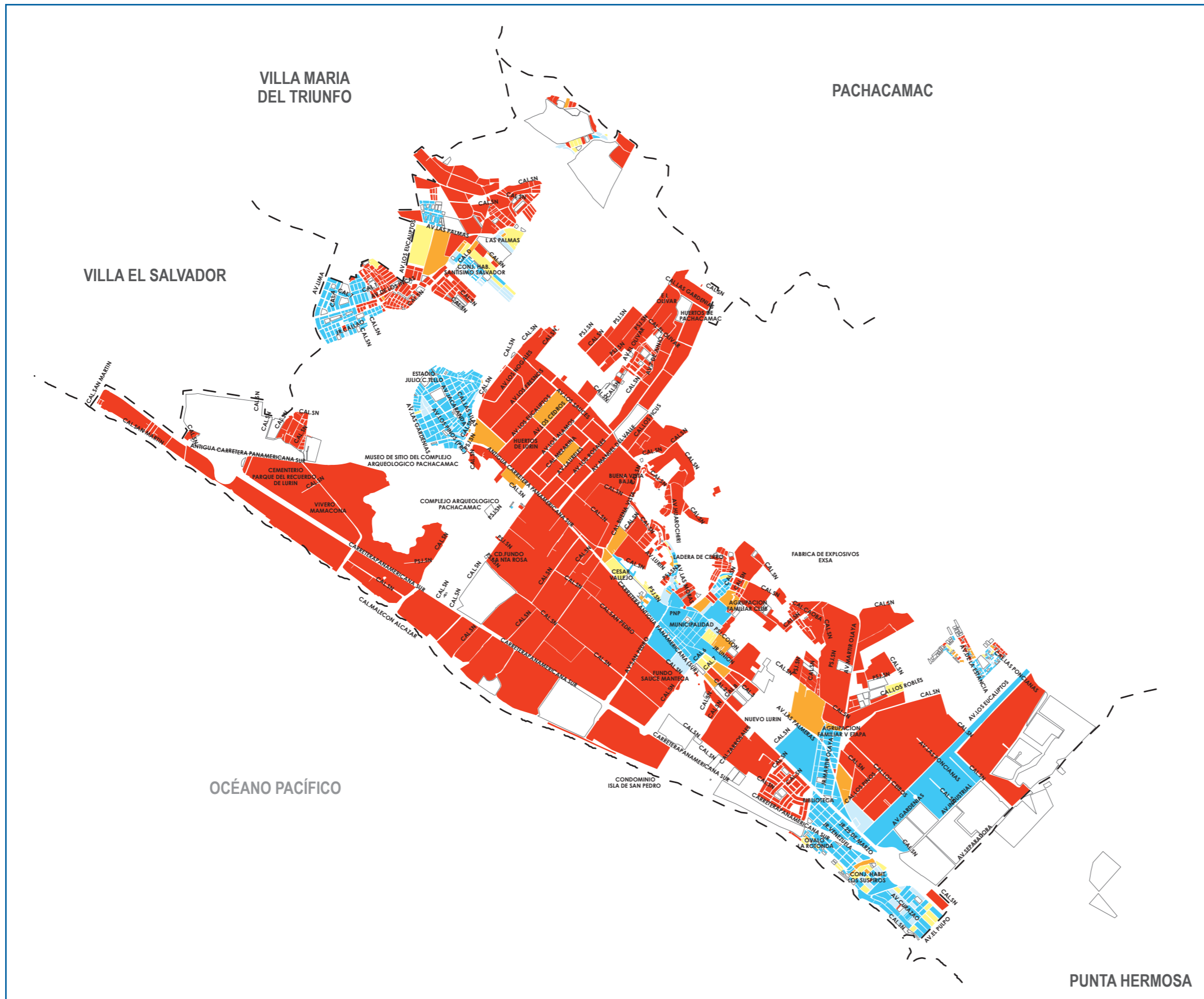


DIAGRAMA DE UBICACIÓN

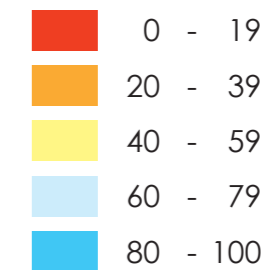


DISTRITO MAGDALENA VIEJA

VIVIENDAS CON ABASTECIMIENTO DE AGUA POR RED PÚBLICA



PORCENTAJE DE VIVIENDAS CON ABASTECIMIENTO DE AGUA POR RED PÚBLICA



COMPILACIÓN DE IMÁGENES



DIAGRAMA DE UBICACIÓN

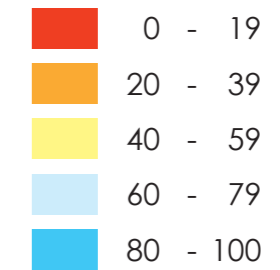


DISTRITO MIRAFLORES

VIVIENDAS CON ABASTECIMIENTO DE AGUA POR RED PÚBLICA



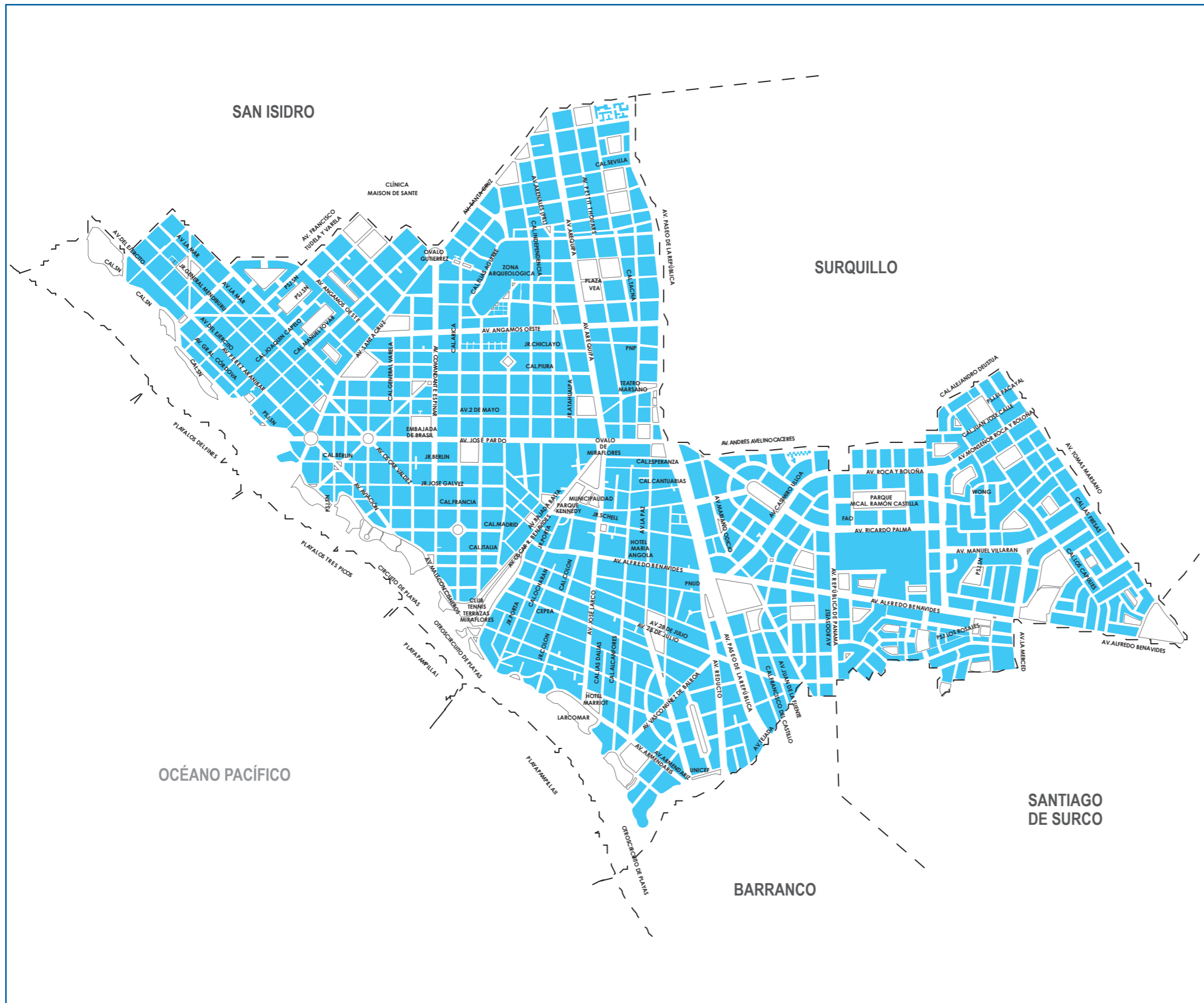
PORCENTAJE DE VIVIENDAS CON ABASTECIMIENTO DE AGUA POR RED PÚBLICA



COMPILACIÓN DE IMÁGENES



DIAGRAMA DE UBICACIÓN



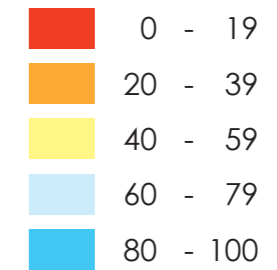
Ley N° 27795 - Quinta Disposición Transitoria y Final de la Ley de Demarcación y Organización Territorial: "En tanto se determina el saneamiento de los límites territoriales, conforme a la presente Ley, las delimitaciones censales y/u otros relacionados con las circunscripciones existentes son de carácter referencial".

DISTRITO PACHACAMAC

VIVIENDAS CON ABASTECIMIENTO DE AGUA POR RED PÚBLICA



PORCENTAJE DE VIVIENDAS CON ABASTECIMIENTO DE AGUA POR RED PÚBLICA



COMPILACIÓN DE IMÁGENES

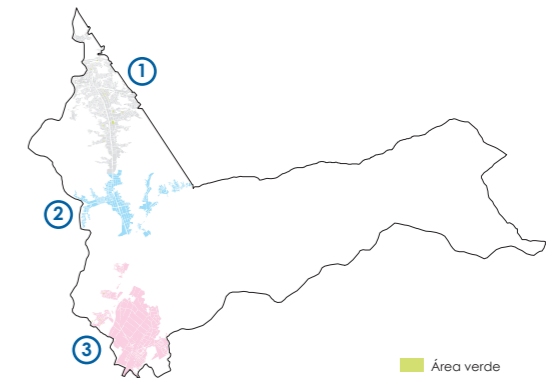
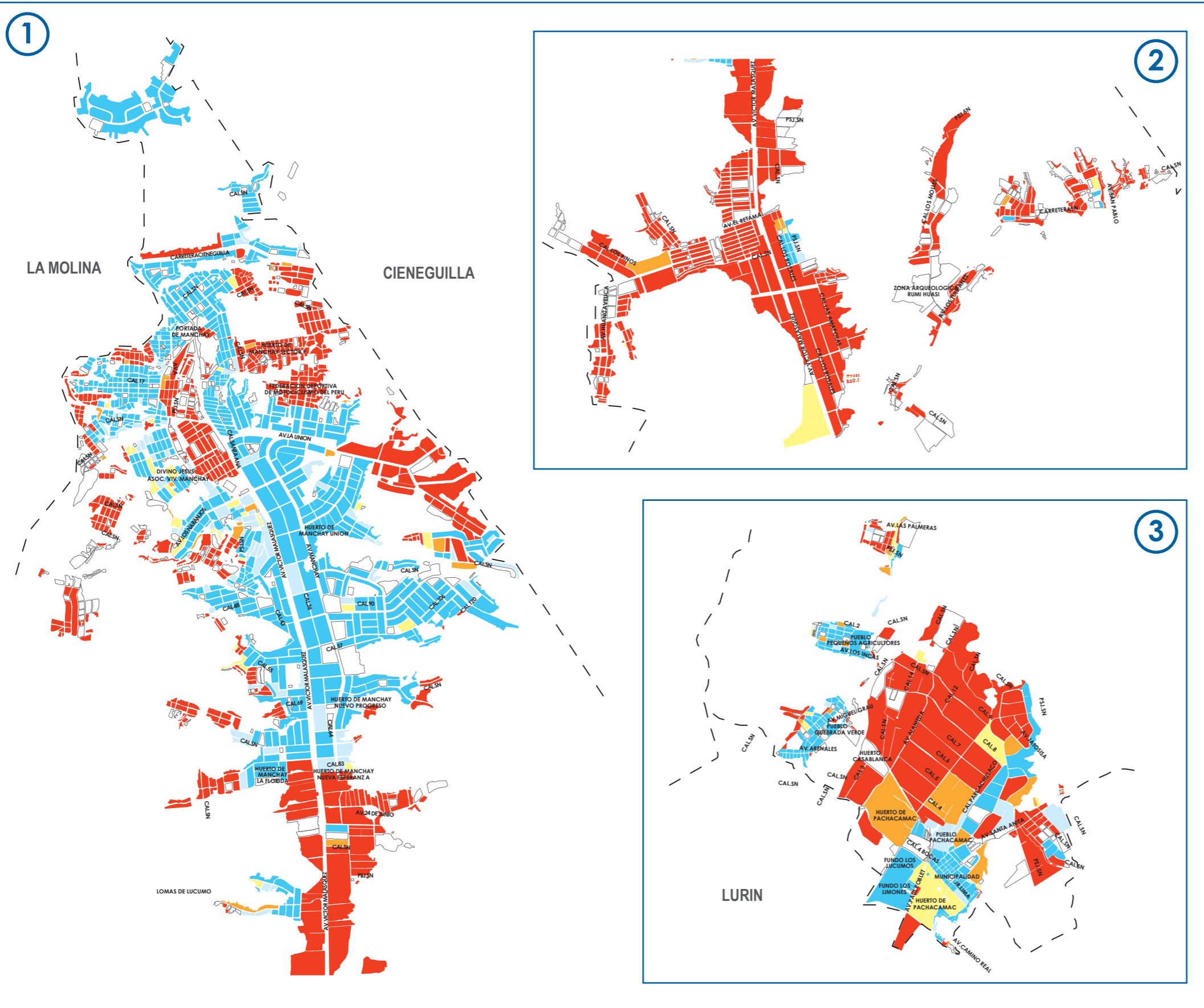


DIAGRAMA DE UBICACIÓN

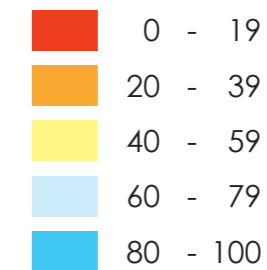


DISTRITO PUCUSANA

VIVIENDAS CON ABASTECIMIENTO DE AGUA POR RED PÚBLICA



PORCENTAJE DE VIVIENDAS CON ABASTECIMIENTO DE AGUA POR RED PÚBLICA



COMPILACIÓN DE IMÁGENES

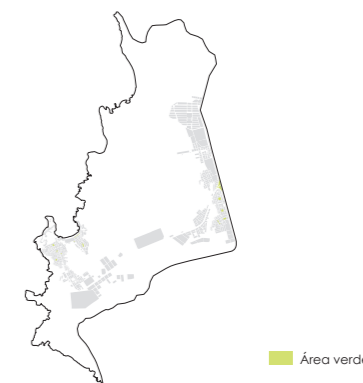


DIAGRAMA DE UBICACIÓN



OCEANO PACÍFICO



CHILCA

Ley N° 27795 - Quinta Disposición Transitoria y Final de la Ley de Demarcación y Organización Territorial: "En tanto se determina el saneamiento de los límites territoriales, conforme a la presente Ley, las delimitaciones censales y/u otros relacionados con las circunscripciones existentes son de carácter referencial".

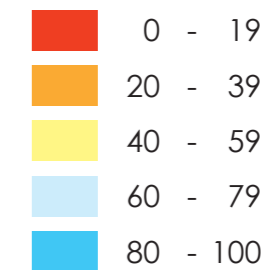


DISTRITO PUENTE PIEDRA

VIVIENDAS CON ABASTECIMIENTO DE AGUA POR RED PÚBLICA



PORCENTAJE DE VIVIENDAS CON ABASTECIMIENTO DE AGUA POR RED PÚBLICA



COMPILACIÓN DE IMÁGENES

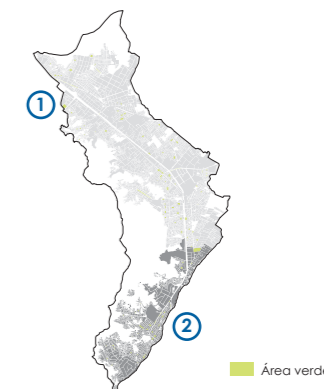
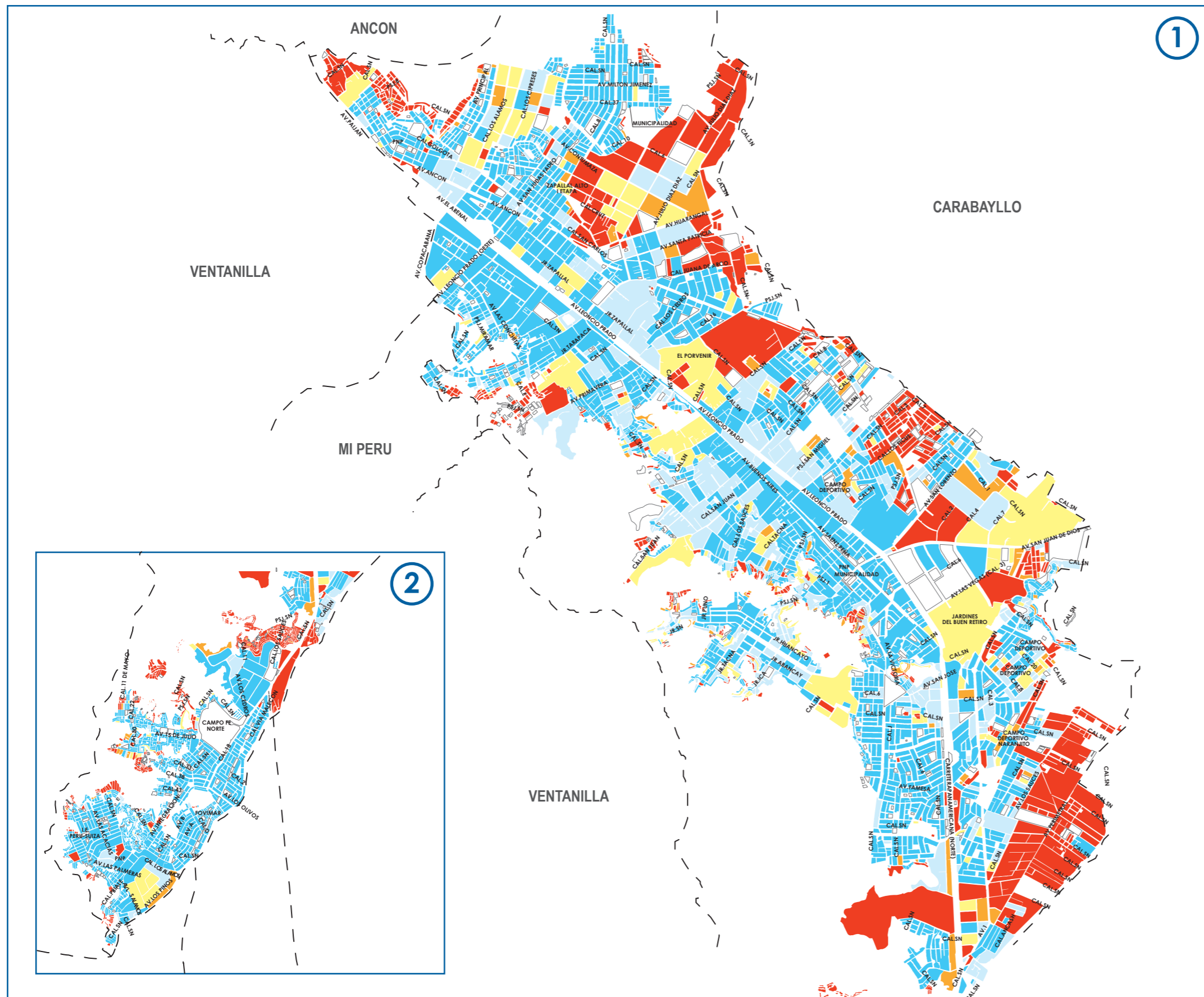


DIAGRAMA DE UBICACIÓN



1

2



● ● ● ● ● Fuente: Instituto Nacional de Estadística e Informática - Empadronamiento Distrital de Población y Vivienda, 2013.

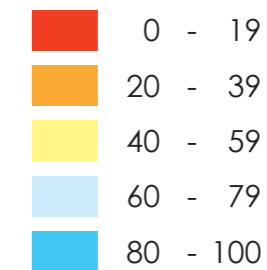
Ley N° 27795 - Quinta Disposición Transitoria y Final de la Ley de Demarcación y Organización Territorial: "En tanto se determina el saneamiento de los límites territoriales, conforme a la presente Ley, las delimitaciones censales y/u otros relacionados con las circunscripciones existentes son de carácter referencial".

DISTRITO PUNTA HERMOSA

VIVIENDAS CON ABASTECIMIENTO DE AGUA POR RED PÚBLICA



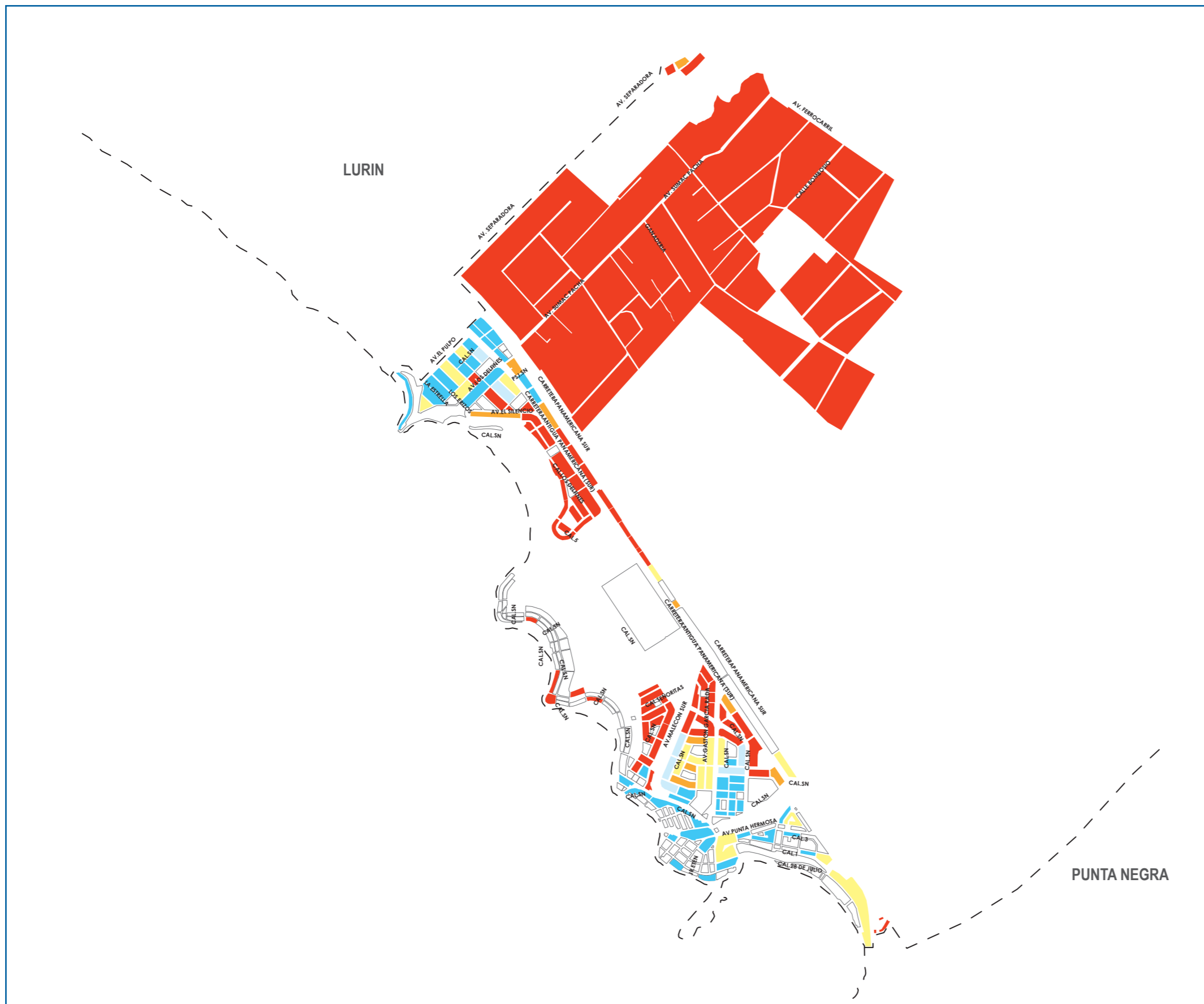
PORCENTAJE DE VIVIENDAS CON ABASTECIMIENTO DE AGUA POR RED PÚBLICA



COMPILACIÓN DE IMÁGENES



DIAGRAMA DE UBICACIÓN



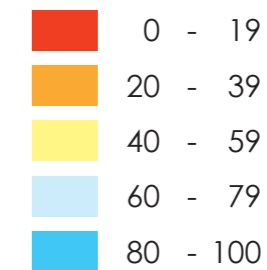
Ley N° 27795 - Quinta Disposición Transitoria y Final de la Ley de Demarcación y Organización Territorial: "En tanto se determina el saneamiento de los límites territoriales, conforme a la presente Ley, las delimitaciones censales y/u otros relacionados con las circunscripciones existentes son de carácter referencial".

DISTRITO PUNTA NEGRA

VIVIENDAS CON ABASTECIMIENTO DE AGUA POR RED PÚBLICA



PORCENTAJE DE VIVIENDAS CON ABASTECIMIENTO DE AGUA POR RED PÚBLICA



COMPILACIÓN DE IMÁGENES



DIAGRAMA DE UBICACIÓN

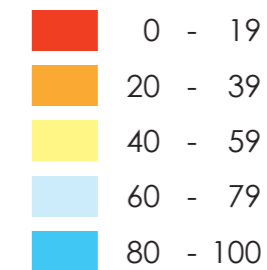


DISTRITO RÍMAC

VIVIENDAS CON ABASTECIMIENTO DE AGUA POR RED PÚBLICA



PORCENTAJE DE VIVIENDAS CON ABASTECIMIENTO DE AGUA POR RED PÚBLICA



COMPILACIÓN DE IMÁGENES

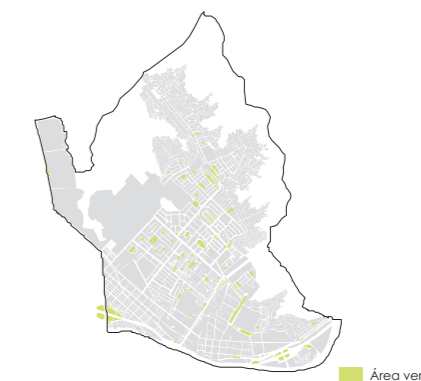
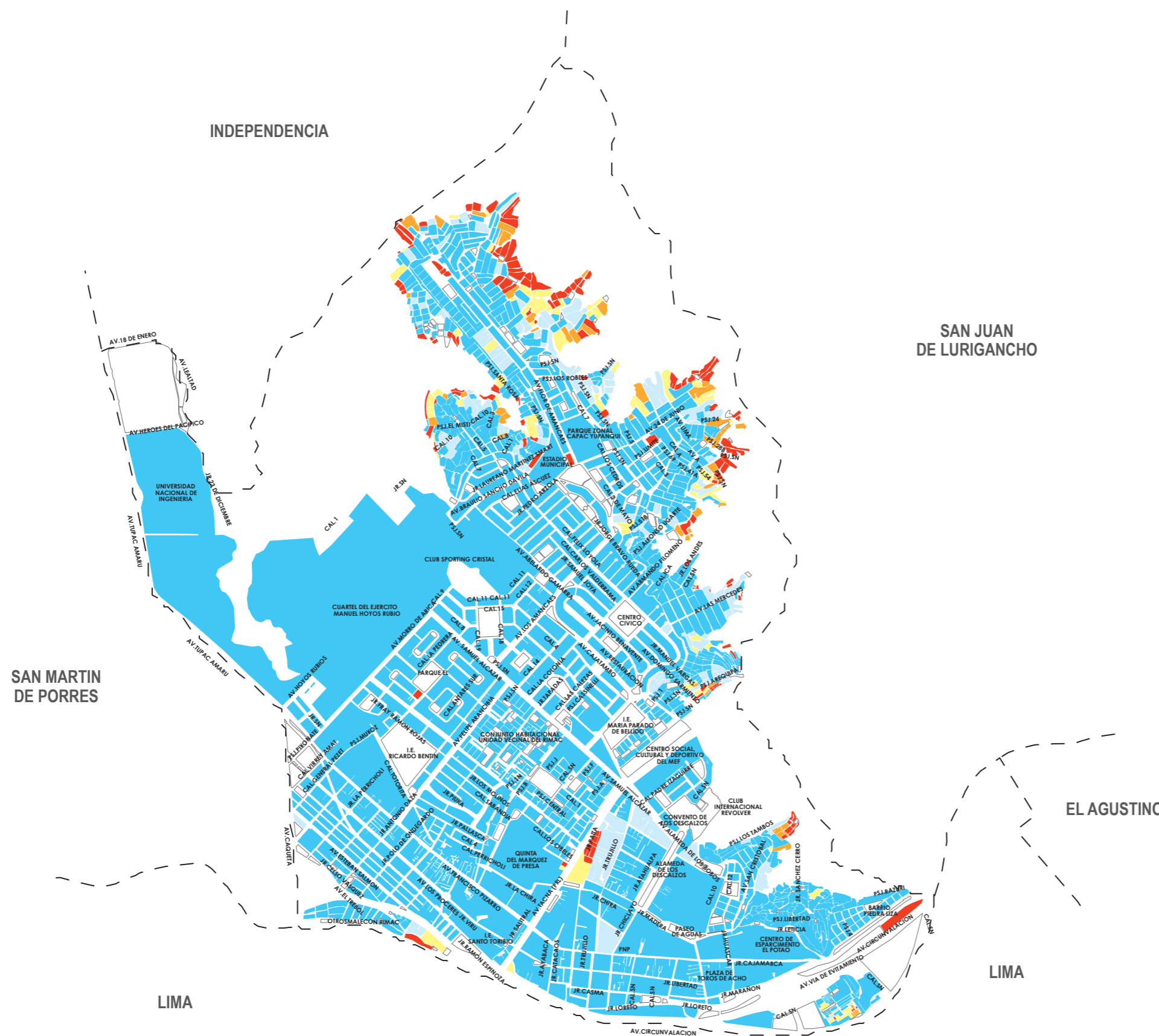


DIAGRAMA DE UBICACIÓN



Ley N° 27795 - Quinta Disposición Transitoria y Final de la Ley de Demarcación y Organización Territorial: "En tanto se determina el saneamiento de los límites territoriales, conforme a la presente Ley, las delimitaciones censales y/u otros relacionados con las circunscripciones existentes son de carácter referencial".

DISTRITO SAN BARTOLO

VIVIENDAS CON ABASTECIMIENTO DE AGUA POR RED PÚBLICA



PORCENTAJE DE VIVIENDAS CON ABASTECIMIENTO DE AGUA POR RED PÚBLICA



COMPILACIÓN DE IMÁGENES



DIAGRAMA DE UBICACIÓN

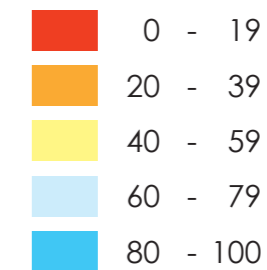


DISTRITO SAN BORJA

VIVIENDAS CON ABASTECIMIENTO DE AGUA POR RED PÚBLICA



PORCENTAJE DE VIVIENDAS CON ABASTECIMIENTO DE AGUA POR RED PÚBLICA



COMPILACIÓN DE IMÁGENES



DIAGRAMA DE UBICACIÓN



Ley N° 27795 - Quinta Disposición Transitoria y Final de la Ley de Demarcación y Organización Territorial: "En tanto se determina el saneamiento de los límites territoriales, conforme a la presente Ley, las delimitaciones censales y/u otros relacionados con las circunscripciones existentes son de carácter referencial".

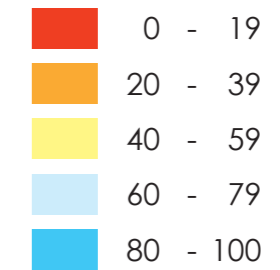


DISTRITO SAN ISIDRO

VIVIENDAS CON ABASTECIMIENTO DE AGUA POR RED PÚBLICA



PORCENTAJE DE VIVIENDAS CON ABASTECIMIENTO DE AGUA POR RED PÚBLICA



COMPILACIÓN DE IMÁGENES



Área verde

DIAGRAMA DE UBICACIÓN



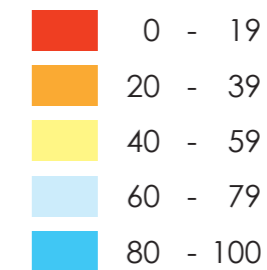
DISTRITO SAN JUAN DE LURIGANCHO - LÁMINA 1

VIVIENDAS CON ABASTECIMIENTO DE AGUA POR RED PÚBLICA



1

PORCENTAJE DE VIVIENDAS CON ABASTECIMIENTO DE AGUA POR RED PÚBLICA



COMPILACIÓN DE IMÁGENES

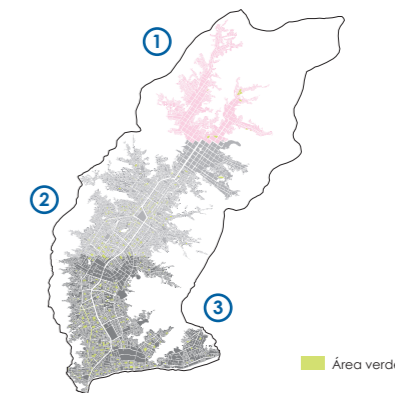
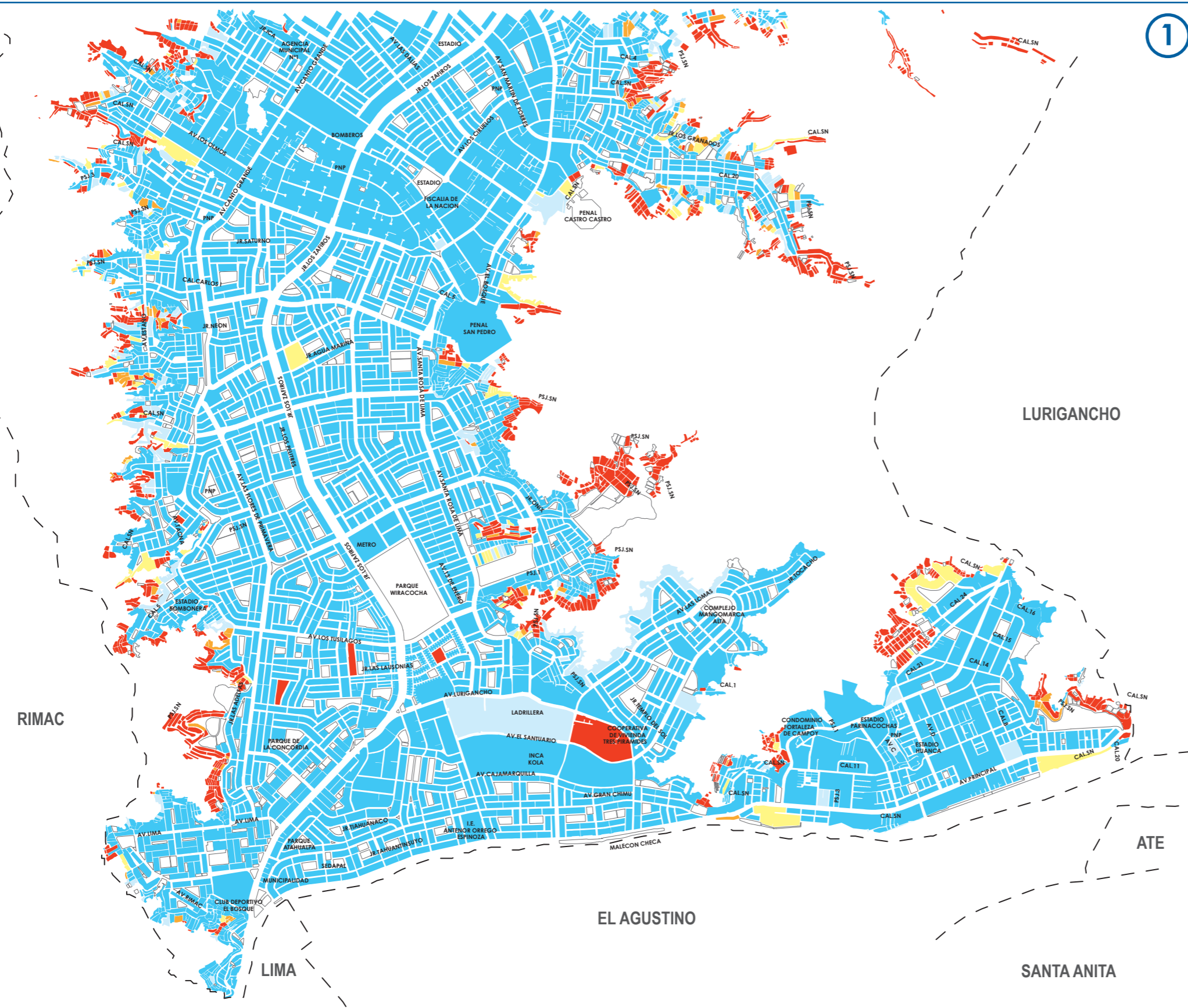


DIAGRAMA DE UBICACIÓN



RIMAC

LURIGANCHO

ATE

EL AGUSTINO

SANTA ANITA

LIMA

Ley N° 27795 - Quinta Disposición Transitoria y Final de la Ley de Demarcación y Organización Territorial: "En tanto se determina el saneamiento de los límites territoriales, conforme a la presente Ley, las delimitaciones censales y/u otros relacionados con las circunscripciones existentes son de carácter referencial".

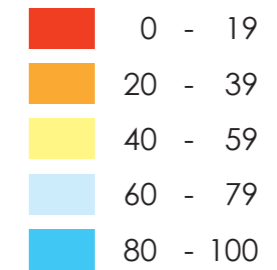


DISTRITO SAN JUAN DE LURIGANCHO - LÁMINA 2

VIVIENDAS CON ABASTECIMIENTO DE AGUA POR RED PÚBLICA



PORCENTAJE DE VIVIENDAS CON ABASTECIMIENTO DE AGUA POR RED PÚBLICA



COMPILACIÓN DE IMÁGENES

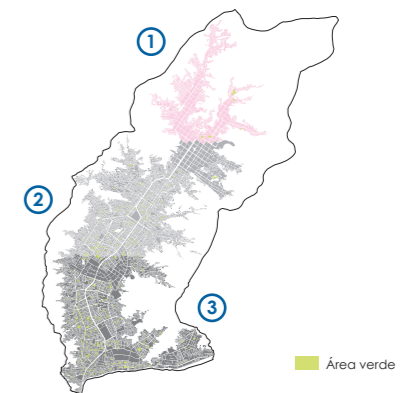
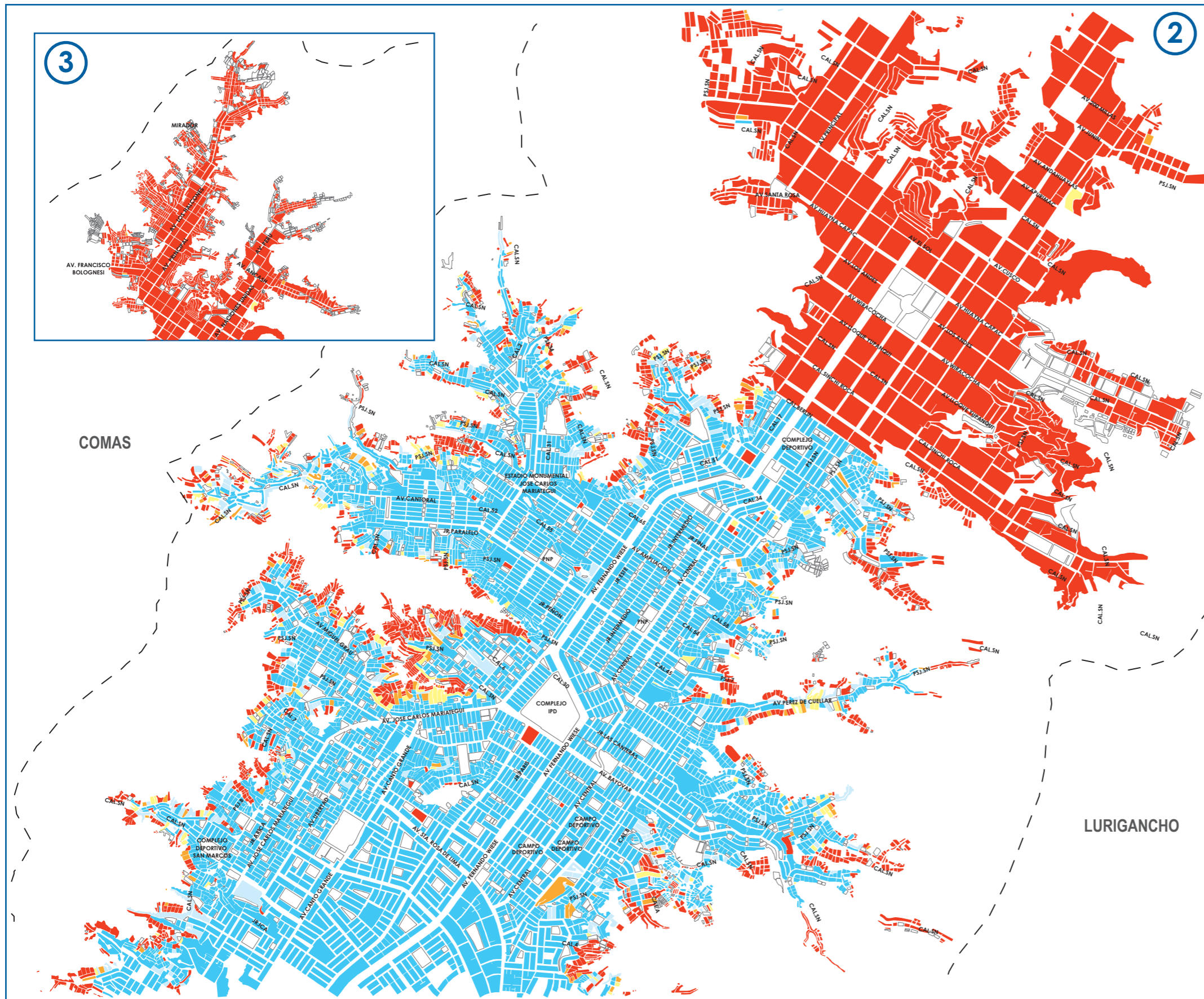


DIAGRAMA DE UBICACIÓN

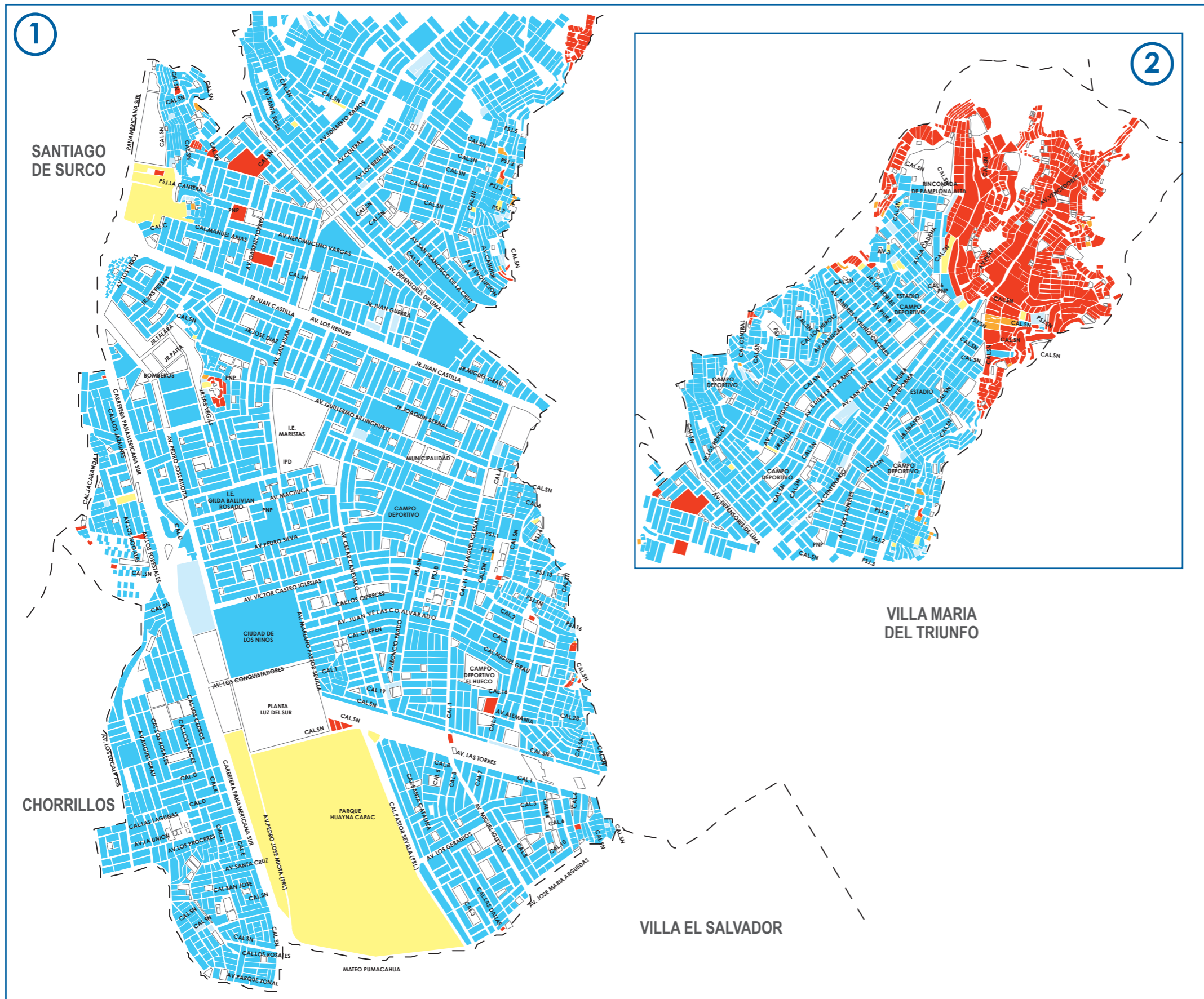


Fuente: Instituto Nacional de Estadística e Informática - Empadronamiento Distrital de Población y Vivienda, 2013.

Ley N° 27795 - Quinta Disposición Transitoria y Final de la Ley de Demarcación y Organización Territorial: "En tanto se determina el saneamiento de los límites territoriales, conforme a la presente Ley, las delimitaciones censales y/u otros relacionados con las circunscripciones existentes son de carácter referencial".

DISTRITO SAN JUAN DE MIRAFLORES

VIVIENDAS CON ABASTECIMIENTO DE AGUA POR RED PÚBLICA



PORCENTAJE DE VIVIENDAS CON ABASTECIMIENTO DE AGUA POR RED PÚBLICA

- 0 - 19
- 20 - 39
- 40 - 59
- 60 - 79
- 80 - 100

COMPILACIÓN DE IMÁGENES

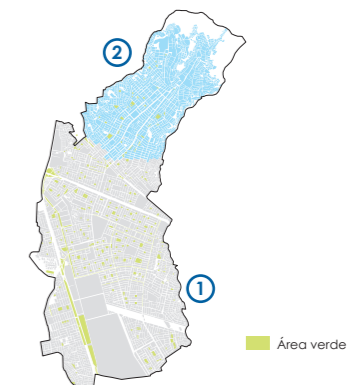


DIAGRAMA DE UBICACIÓN



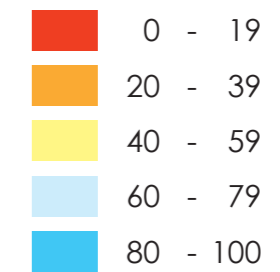
Ley N° 27795 - Quinta Disposición Transitoria y Final de la Ley de Demarcación y Organización Territorial: "En tanto se determina el saneamiento de los límites territoriales, conforme a la presente Ley, las delimitaciones censales y/u otros relacionados con las circunscripciones existentes son de carácter referencial".

DISTRITO SAN LUIS

VIVIENDAS CON ABASTECIMIENTO DE AGUA POR RED PÚBLICA



PORCENTAJE DE VIVIENDAS CON ABASTECIMIENTO DE AGUA POR RED PÚBLICA



COMPILACIÓN DE IMÁGENES



DIAGRAMA DE UBICACIÓN

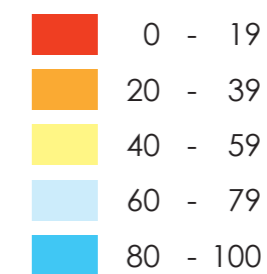


DISTRITO SAN MARTÍN

VIVIENDAS CON ABASTECIMIENTO DE AGUA POR RED PÚBLICA



PORCENTAJE DE VIVIENDAS CON ABASTECIMIENTO DE AGUA POR RED PÚBLICA



COMPILACIÓN DE IMÁGENES

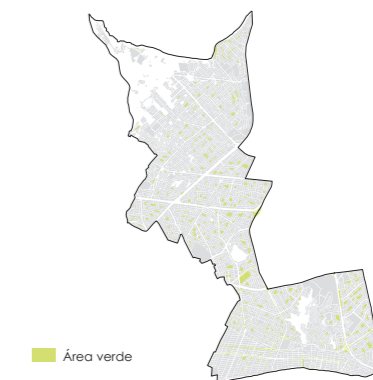
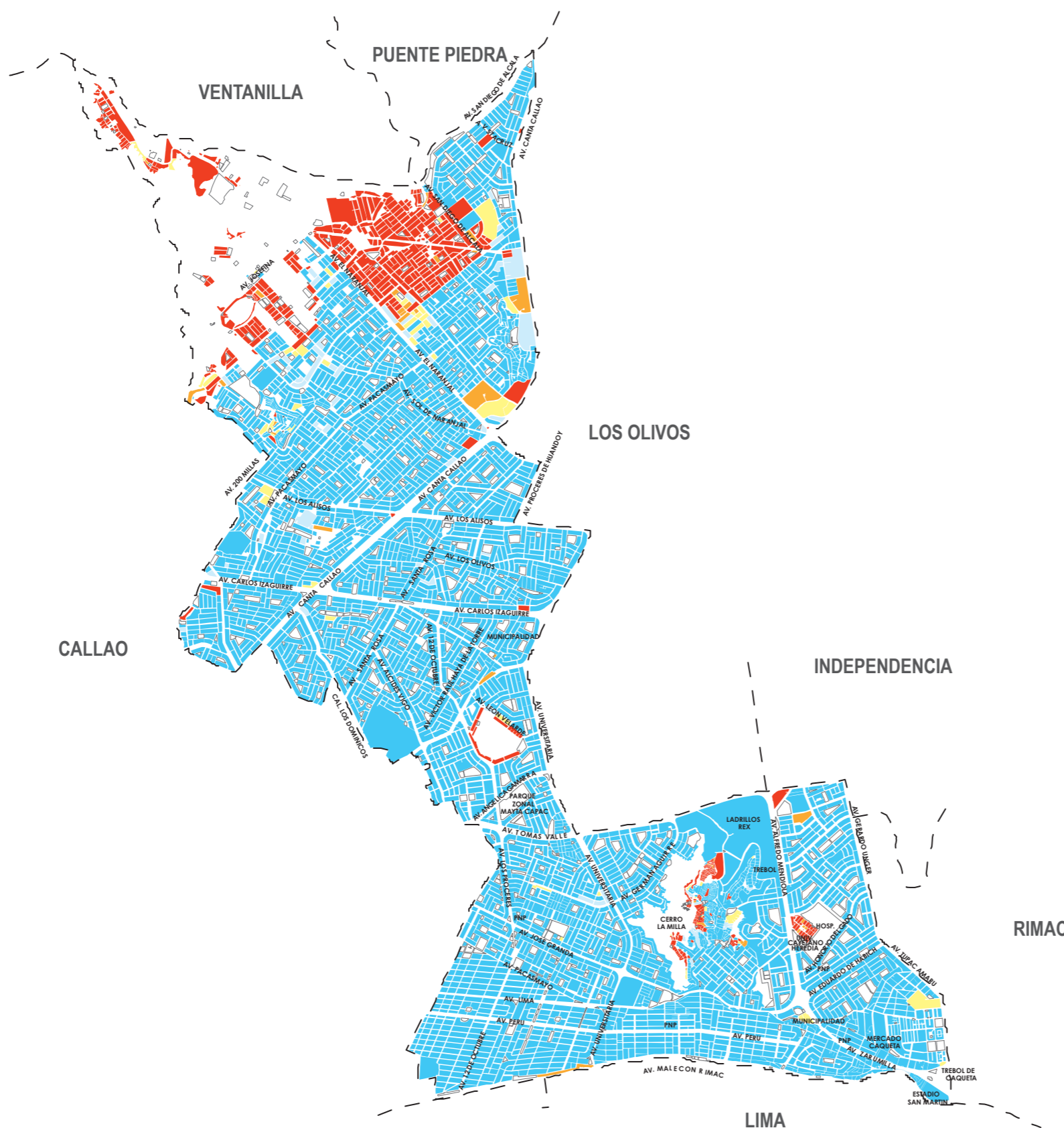


DIAGRAMA DE UBICACIÓN



Ley N° 27795 - Quinta Disposición Transitoria y Final de la Ley de Demarcación y Organización Territorial: "En tanto se determina el saneamiento de los límites territoriales, conforme a la presente Ley, las delimitaciones censales y/u otros relacionados con las circunscripciones existentes son de carácter referencial".

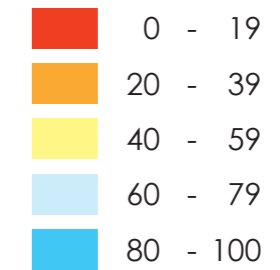


DISTRITO SAN MIGUEL

VIVIENDAS CON ABASTECIMIENTO DE AGUA POR RED PÚBLICA



PORCENTAJE DE VIVIENDAS CON ABASTECIMIENTO DE AGUA POR RED PÚBLICA



COMPILACIÓN DE IMÁGENES



DIAGRAMA DE UBICACIÓN

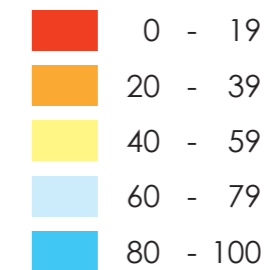


DISTRITO SANTA ANITA

VIVIENDAS CON ABASTECIMIENTO DE AGUA POR RED PÚBLICA



PORCENTAJE DE VIVIENDAS CON ABASTECIMIENTO DE AGUA POR RED PÚBLICA

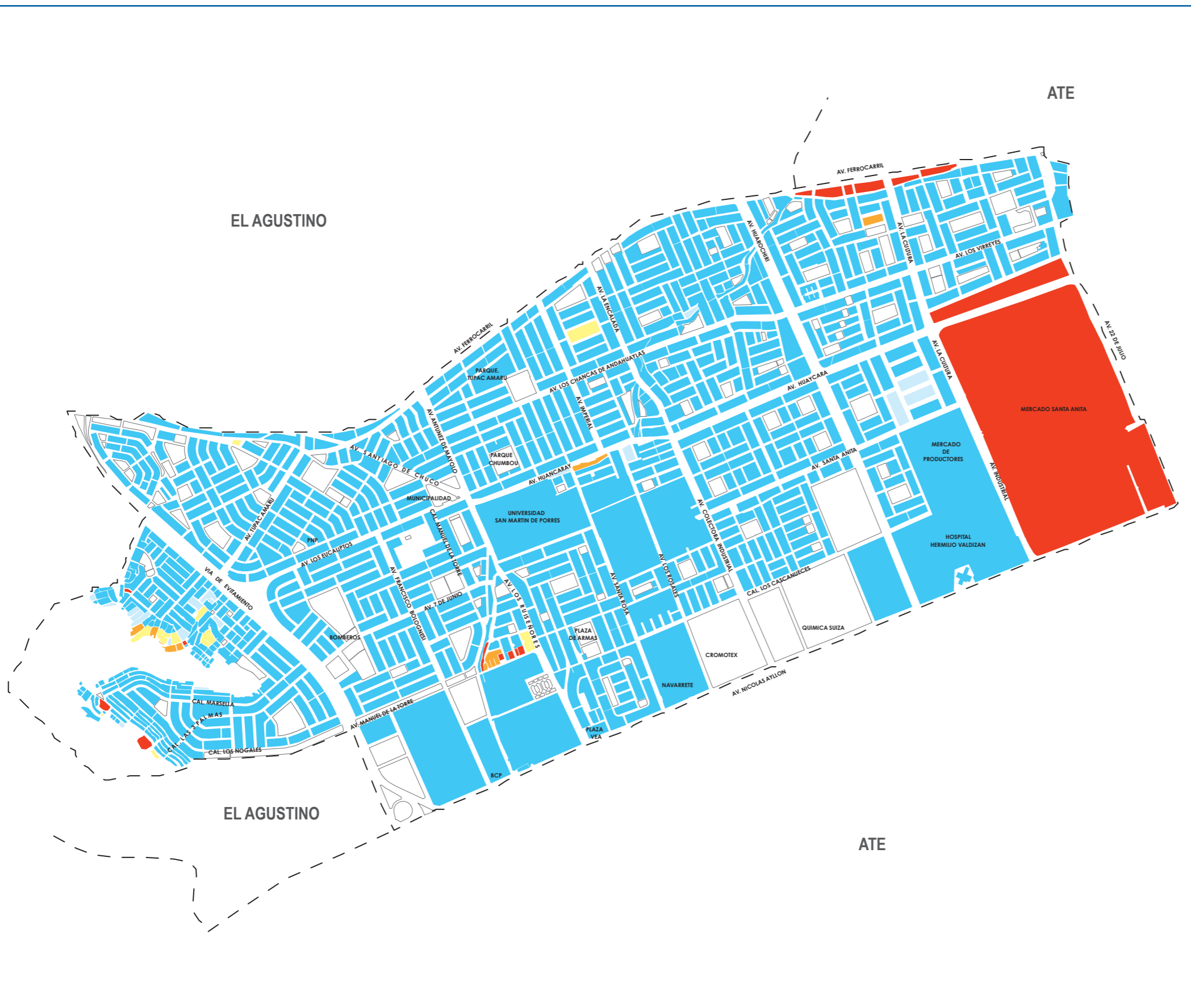


COMPILACIÓN DE IMÁGENES



Área verde

DIAGRAMA DE UBICACIÓN



Ley N° 27795 - Quinta Disposición Transitoria y Final de la Ley de Demarcación y Organización Territorial: "En tanto se determina el saneamiento de los límites territoriales, conforme a la presente Ley, las delimitaciones censales y/u otros relacionados con las circunscripciones existentes son de carácter referencial".

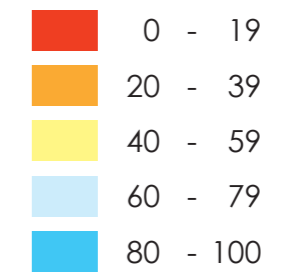


DISTRITO SANTA MARÍA DEL MAR

VIVIENDAS CON ABASTECIMIENTO DE AGUA POR RED PÚBLICA



PORCENTAJE DE VIVIENDAS CON ABASTECIMIENTO DE AGUA POR RED PÚBLICA



COMPILACIÓN DE IMÁGENES

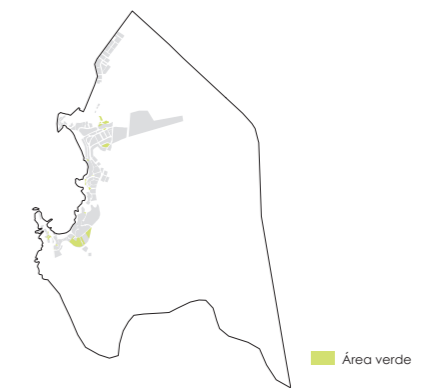


DIAGRAMA DE UBICACIÓN

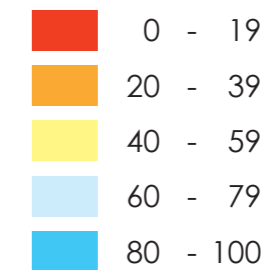


DISTRITO SANTA ROSA

VIVIENDAS CON ABASTECIMIENTO DE AGUA POR RED PÚBLICA



PORCENTAJE DE VIVIENDAS CON ABASTECIMIENTO DE AGUA POR RED PÚBLICA



COMPILACIÓN DE IMÁGENES

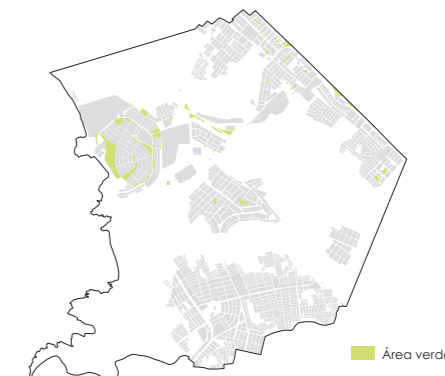
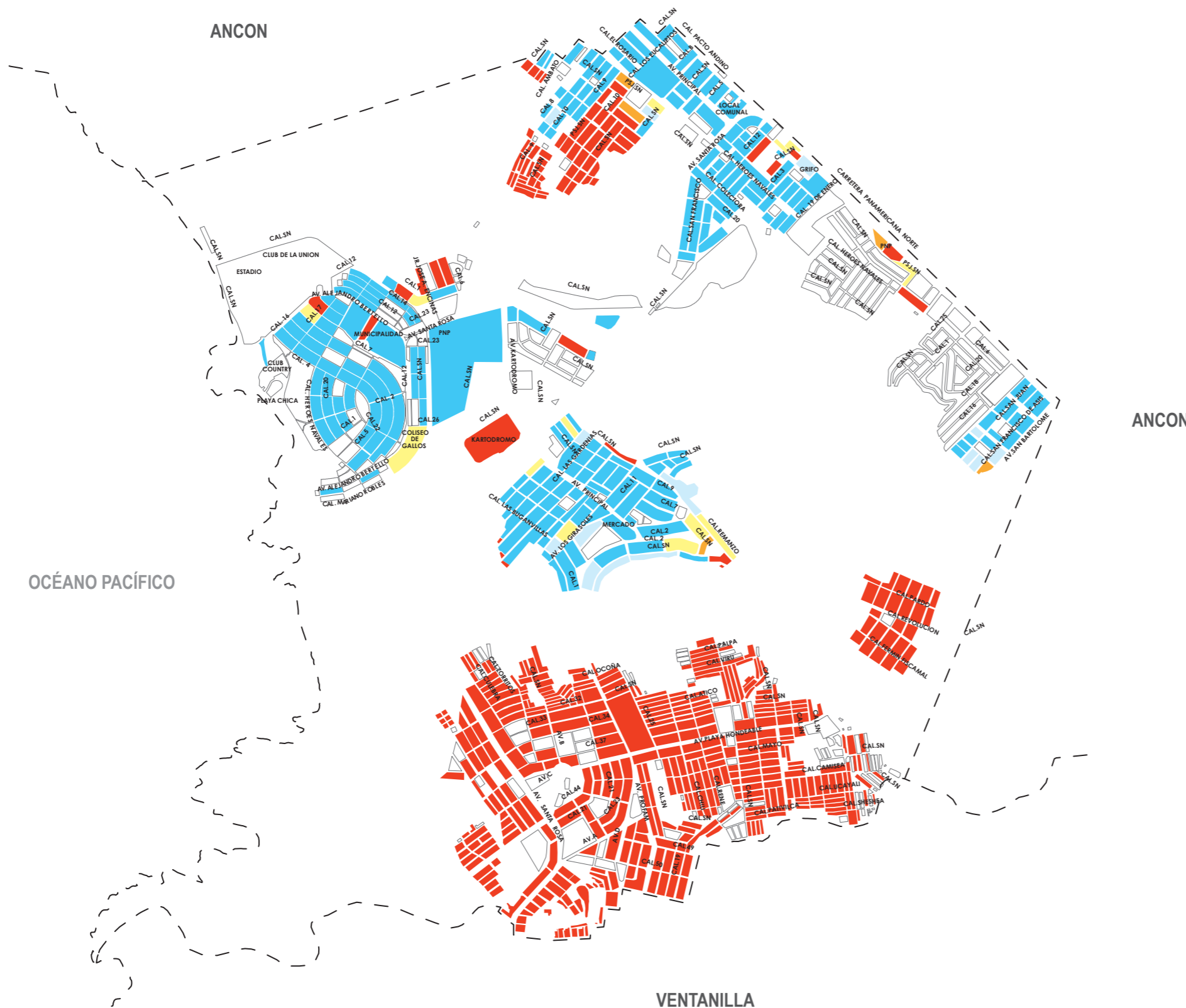


DIAGRAMA DE UBICACIÓN

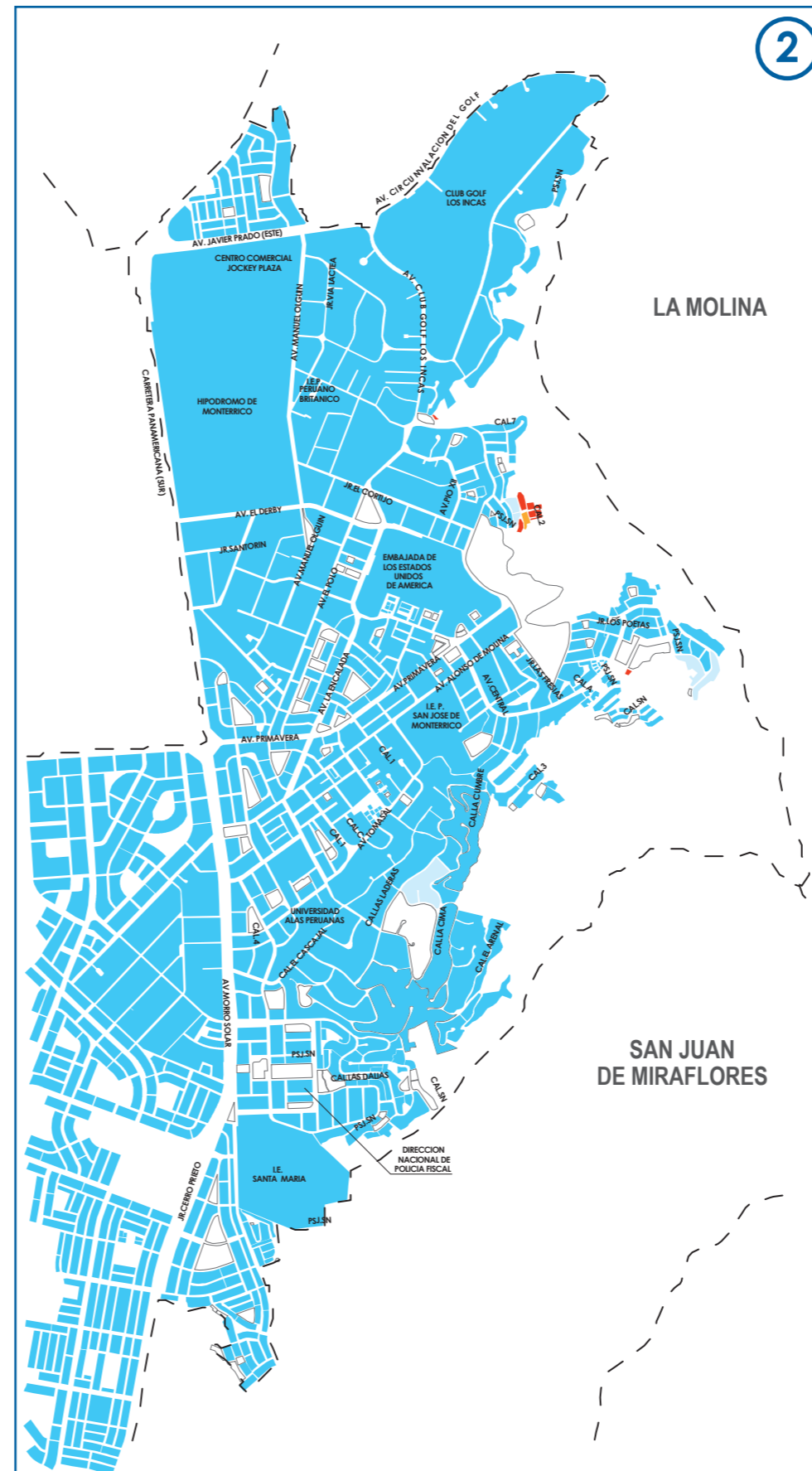
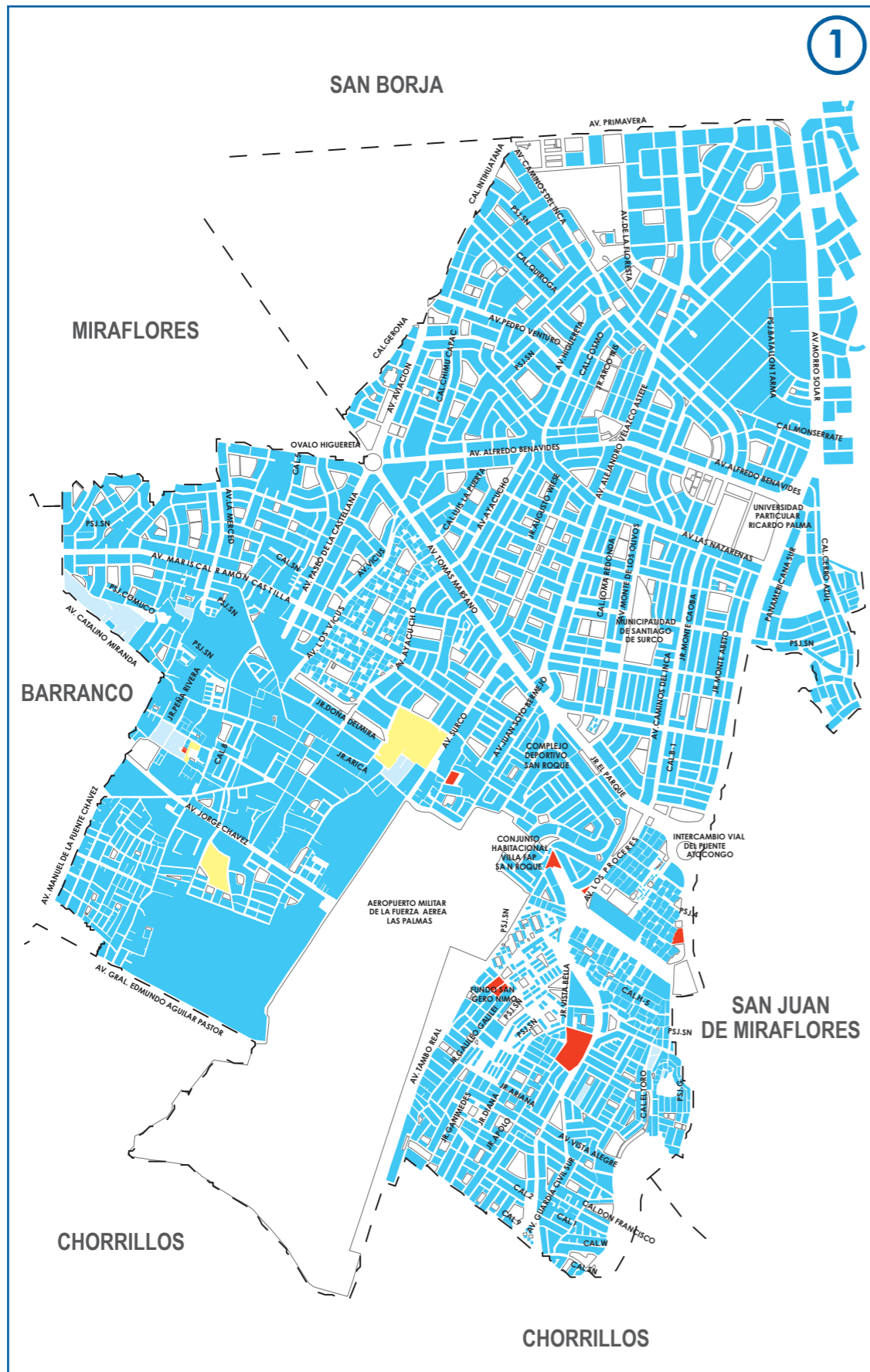


Ley N° 27795 - Quinta Disposición Transitoria y Final de la Ley de Demarcación y Organización Territorial: "En tanto se determina el saneamiento de los límites territoriales, conforme a la presente Ley, las delimitaciones censales y/u otros relacionados con las circunscripciones existentes son de carácter referencial".

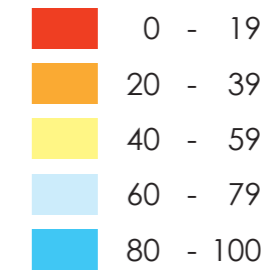


DISTRITO SANTIAGO DE SURCO

VIVIENDAS CON ABASTECIMIENTO DE AGUA POR RED PÚBLICA



PORCENTAJE DE VIVIENDAS CON ABASTECIMIENTO DE AGUA POR RED PÚBLICA



COMPILACIÓN DE IMÁGENES

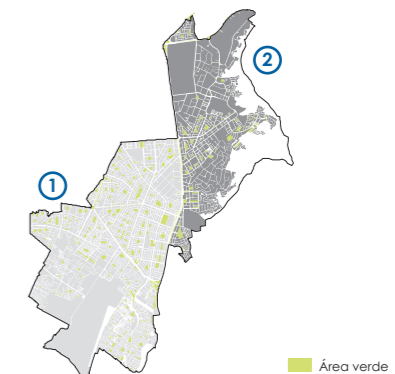


DIAGRAMA DE UBICACIÓN

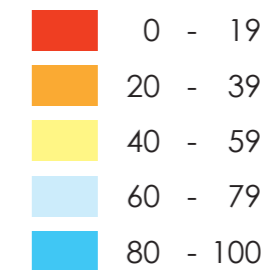


DISTRITO SURQUILLO

VIVIENDAS CON ABASTECIMIENTO DE AGUA POR RED PÚBLICA



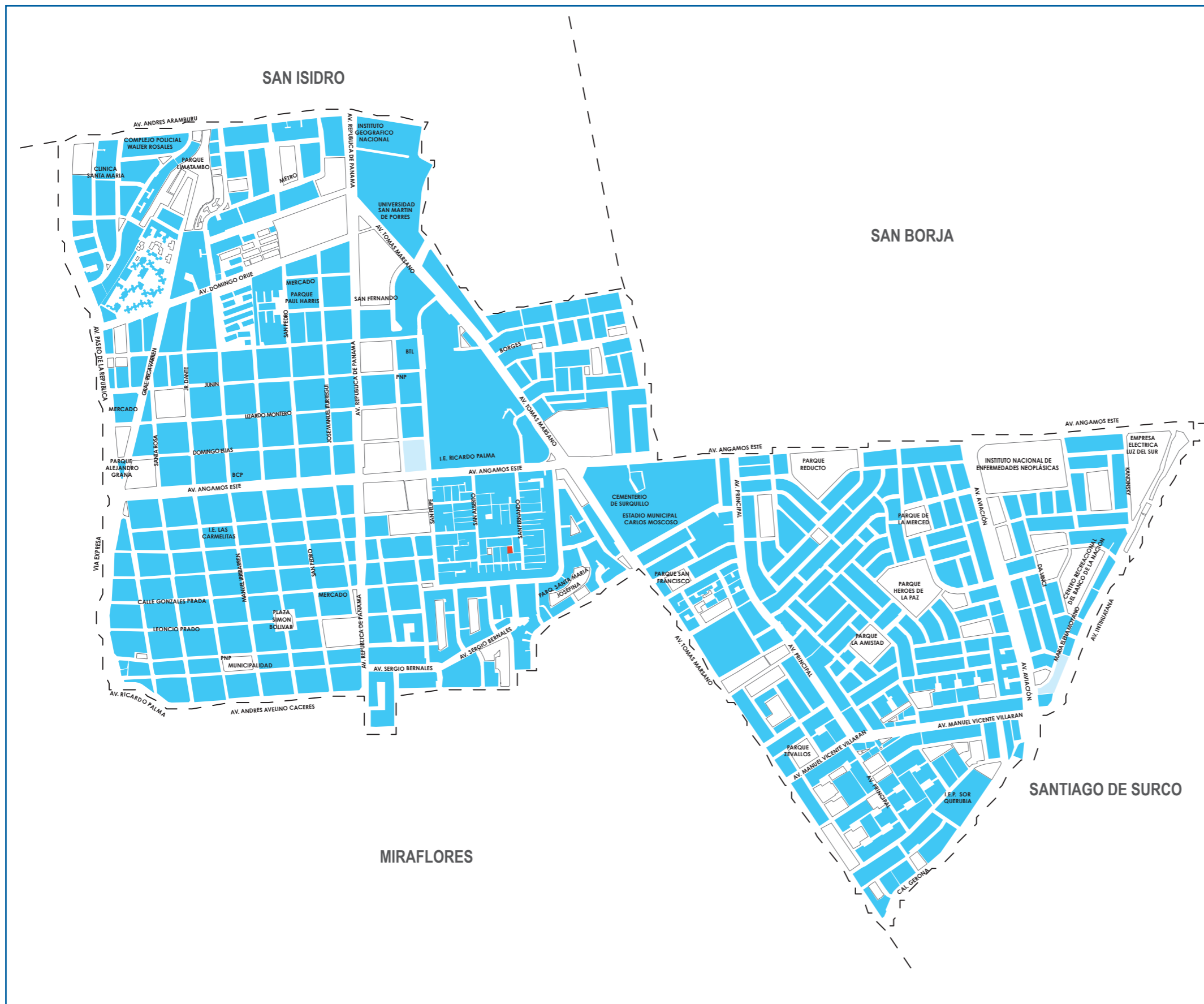
PORCENTAJE DE VIVIENDAS CON ABASTECIMIENTO DE AGUA POR RED PÚBLICA



COMPILACIÓN DE IMÁGENES



DIAGRAMA DE UBICACIÓN



Ley N° 27795 - Quinta Disposición Transitoria y Final de la Ley de Demarcación y Organización Territorial: "En tanto se determina el saneamiento de los límites territoriales, conforme a la presente Ley, las delimitaciones censales y/u otros relacionados con las circunscripciones existentes son de carácter referencial".

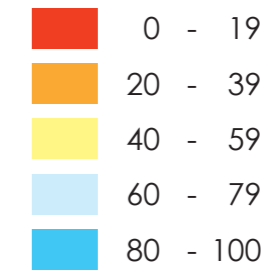


DISTRITO VILLA EL SALVADOR

VIVIENDAS CON ABASTECIMIENTO DE AGUA POR RED PÚBLICA



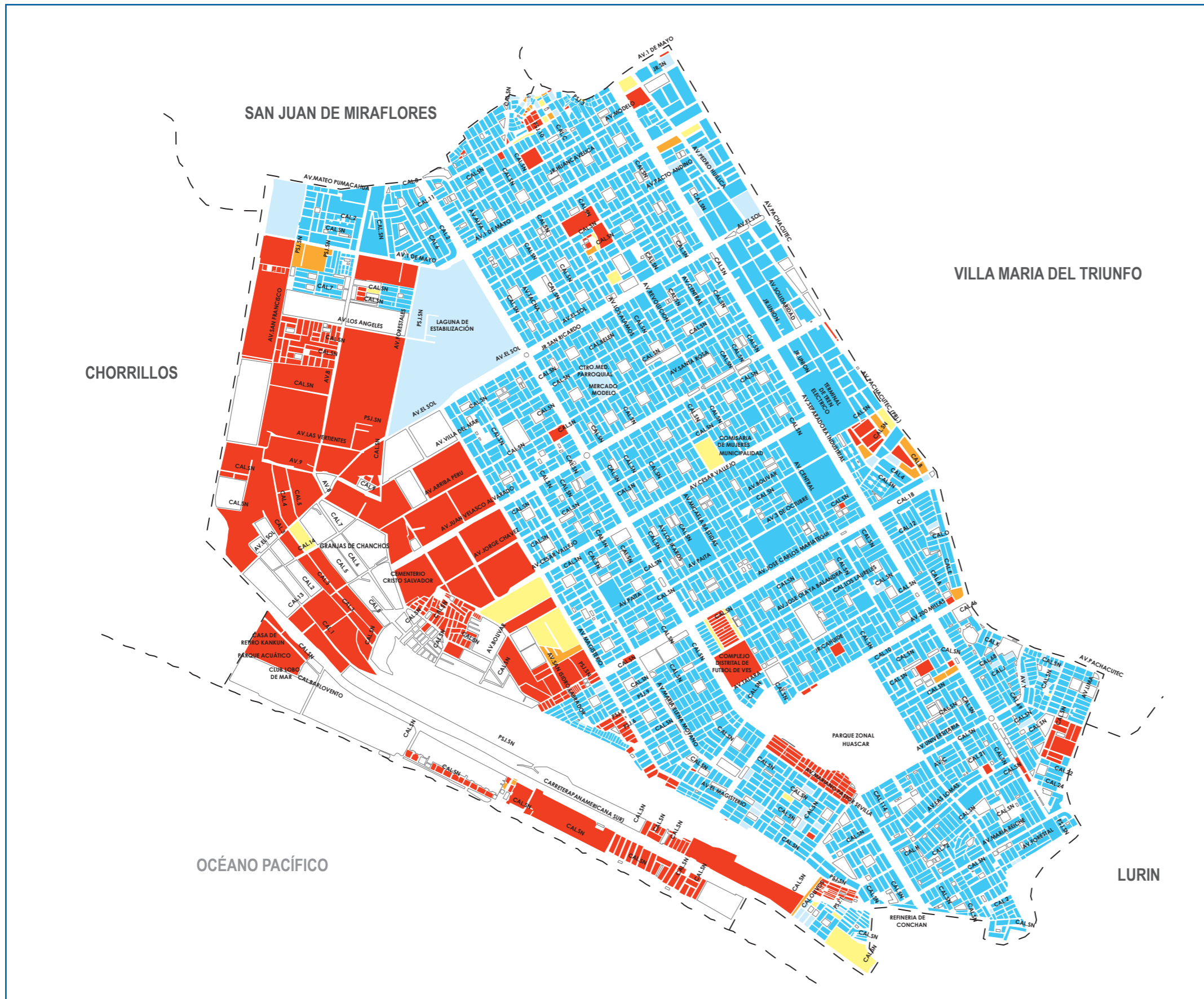
PORCENTAJE DE VIVIENDAS CON ABASTECIMIENTO DE AGUA POR RED PÚBLICA



COMPILACIÓN DE IMÁGENES



DIAGRAMA DE UBICACIÓN

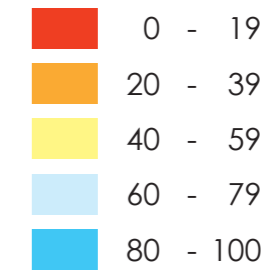


DISTRITO VILLA MARÍA DEL TRIUNFO - LÁMINA 1

VIVIENDAS CON ABASTECIMIENTO DE AGUA POR RED PÚBLICA



PORCENTAJE DE VIVIENDAS CON ABASTECIMIENTO DE AGUA POR RED PÚBLICA



COMPILACIÓN DE IMÁGENES

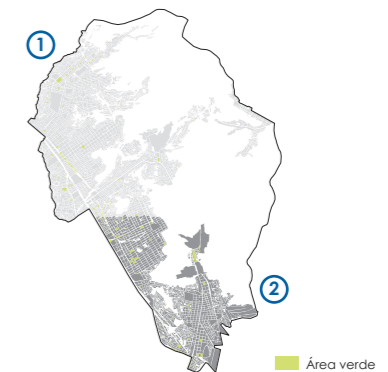
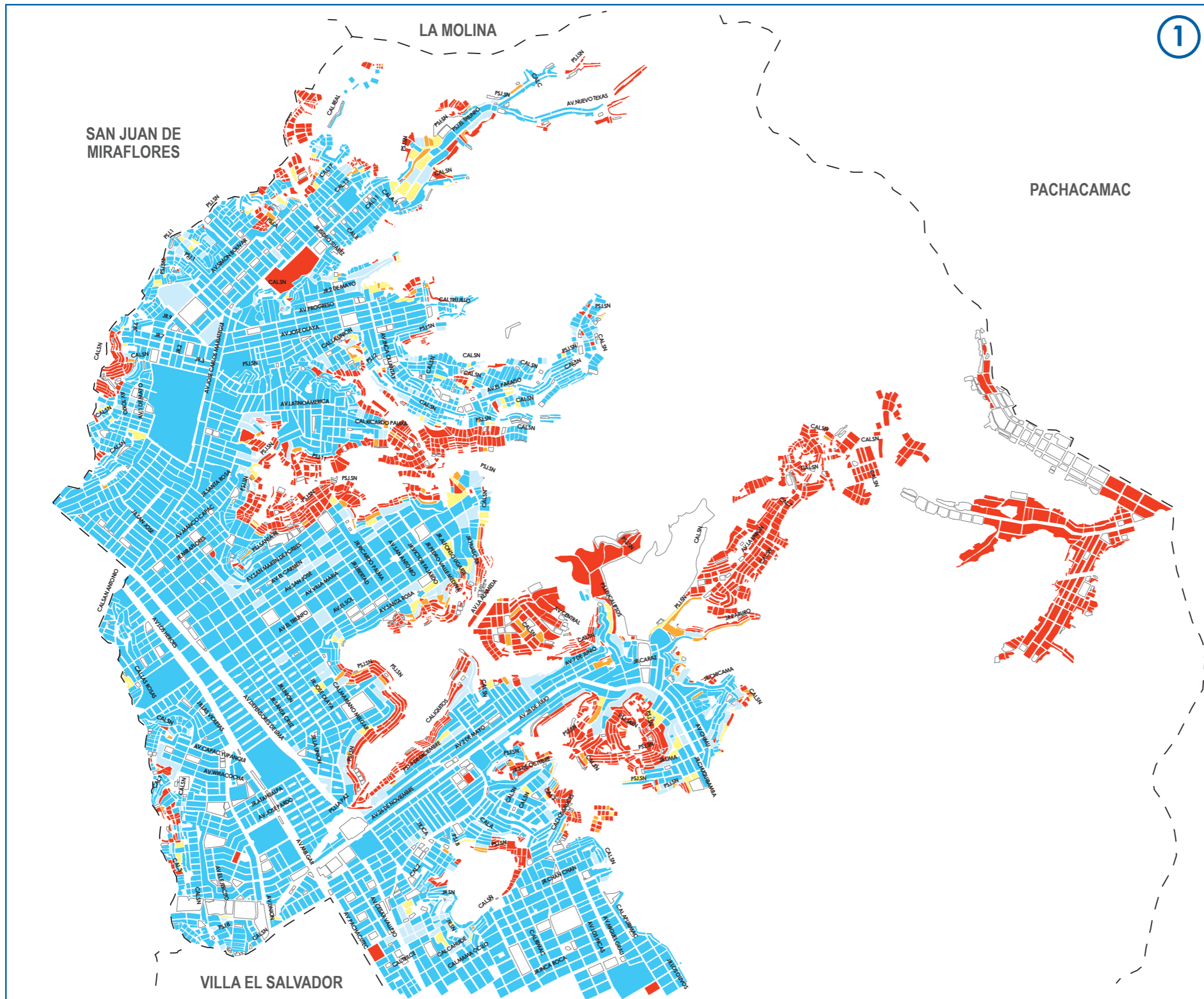


DIAGRAMA DE UBICACIÓN



Ley N° 27795 - Quinta Disposición Transitoria y Final de la Ley de Demarcación y Organización Territorial: "En tanto se determina el saneamiento de los límites territoriales, conforme a la presente Ley, las delimitaciones censales y/u otros relacionados con las circunscripciones existentes son de carácter referencial".

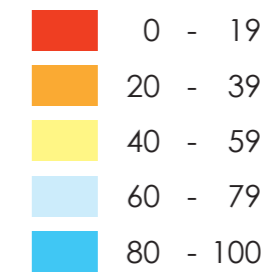


DISTRITO VILLA MARÍA DEL TRIUNFO - LÁMINA 2

VIVIENDAS CON ABASTECIMIENTO DE AGUA POR RED PÚBLICA



PORCENTAJE DE VIVIENDAS CON ABASTECIMIENTO DE AGUA POR RED PÚBLICA



COMPILACIÓN DE IMÁGENES

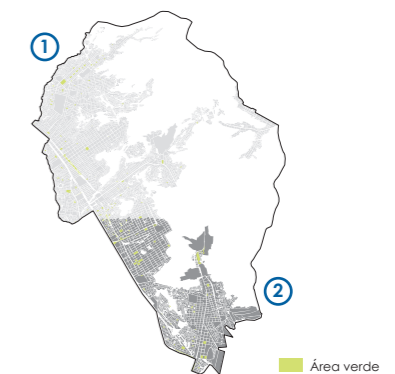
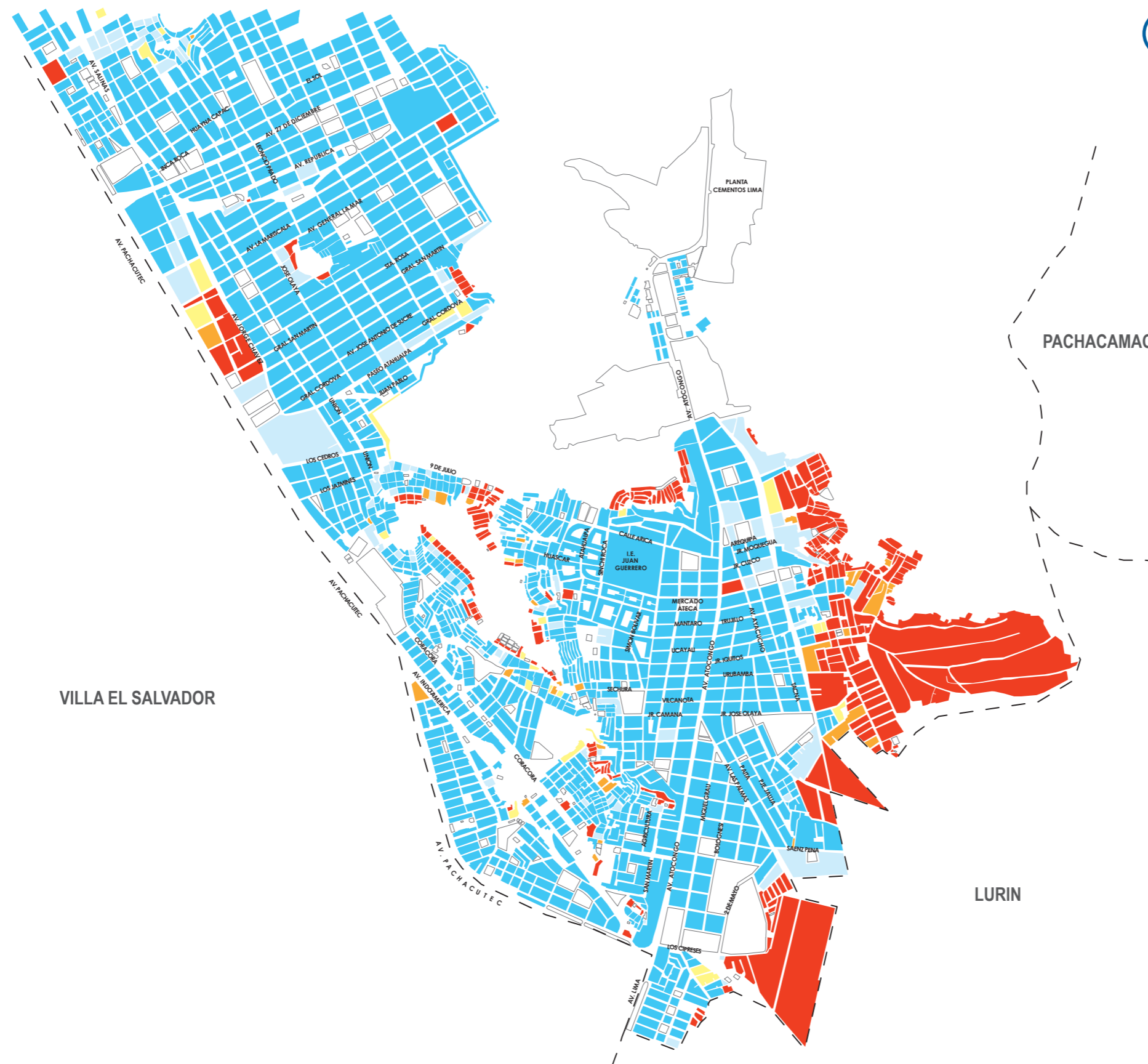


DIAGRAMA DE UBICACIÓN



2



VILLA EL SALVADOR

PACHACAMAC

LURIN



Viviendas con abastecimiento de agua por red pública

PROVINCIA CONSTITUCIONAL
DEL CALLAO

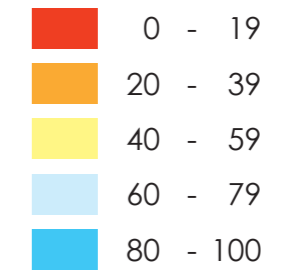


DISTRITO BELLAVISTA

VIVIENDAS CON ABASTECIMIENTO DE AGUA POR RED PÚBLICA



PORCENTAJE DE VIVIENDAS CON ABASTECIMIENTO DE AGUA POR RED PÚBLICA

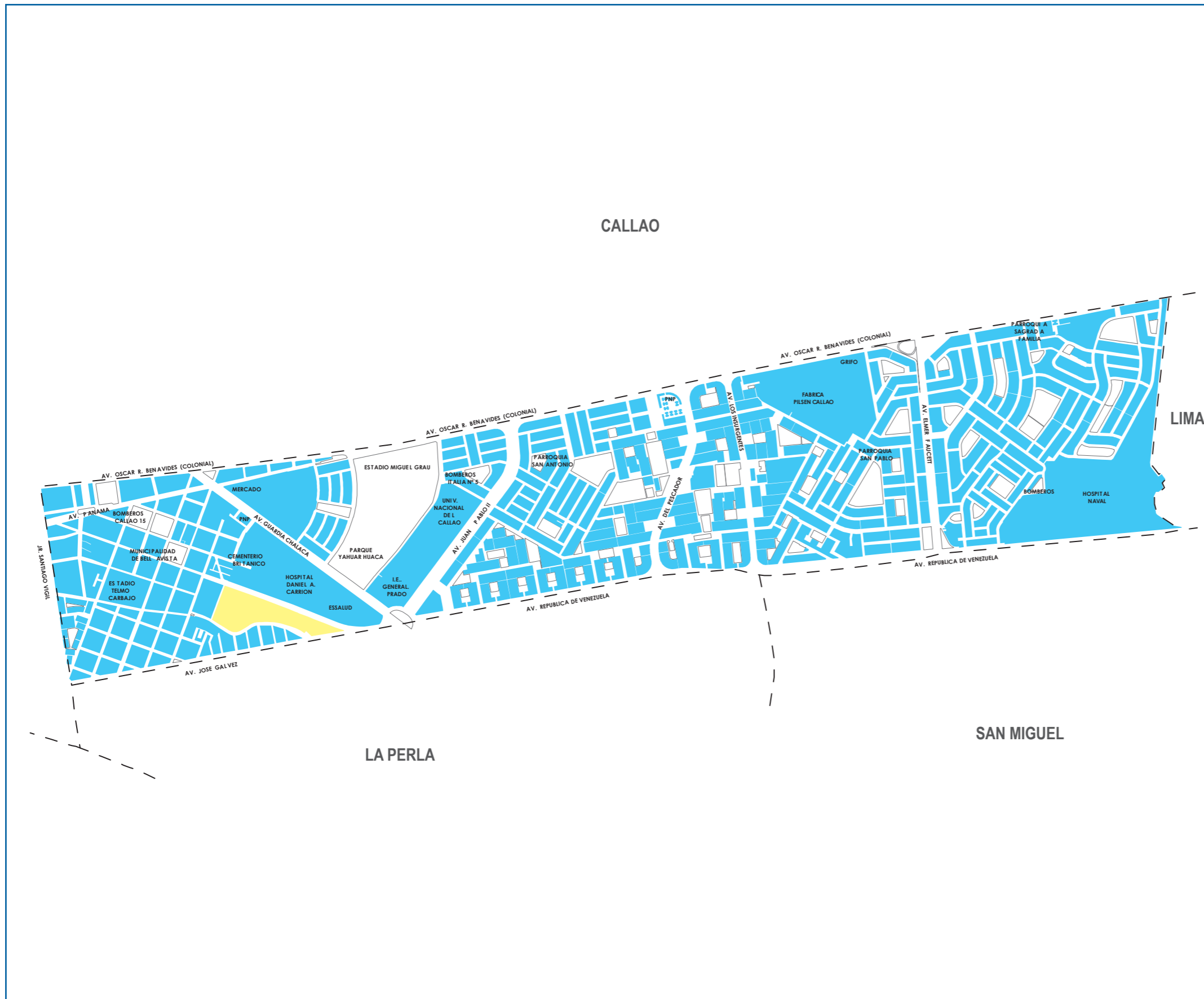


COMPILACIÓN DE IMÁGENES



Área verde

DIAGRAMA DE UBICACIÓN

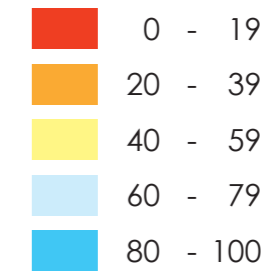


DISTRITO CALLAO

VIVIENDAS CON ABASTECIMIENTO DE AGUA POR RED PÚBLICA



PORCENTAJE DE VIVIENDAS CON ABASTECIMIENTO DE AGUA POR RED PÚBLICA



COMPILACIÓN DE IMÁGENES

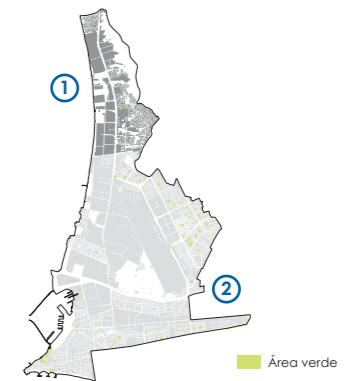


DIAGRAMA DE UBICACIÓN



2

SAN MARTIN DE PORRES

CARMEN DE LA LEGUA REYNOSO

LIMA

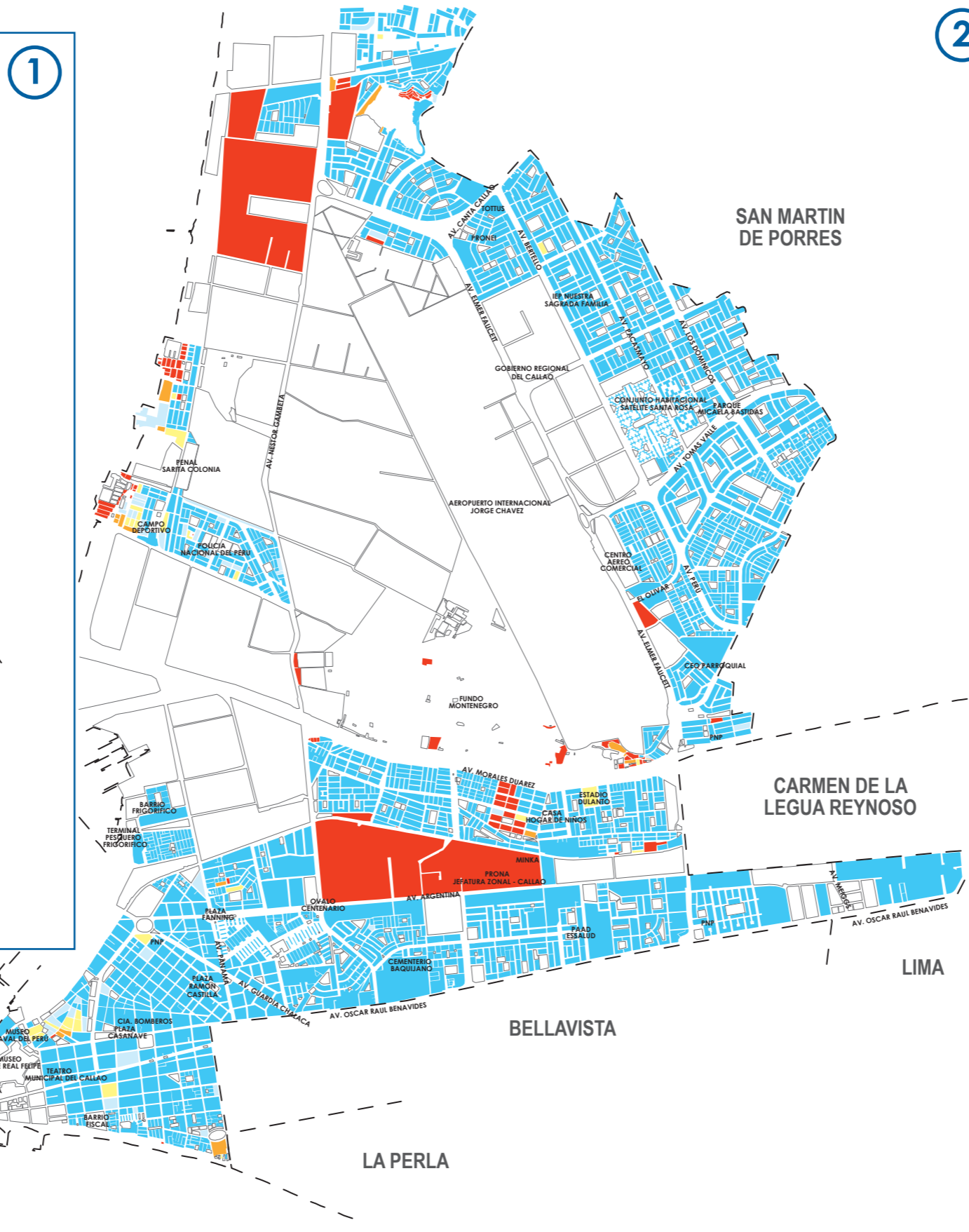
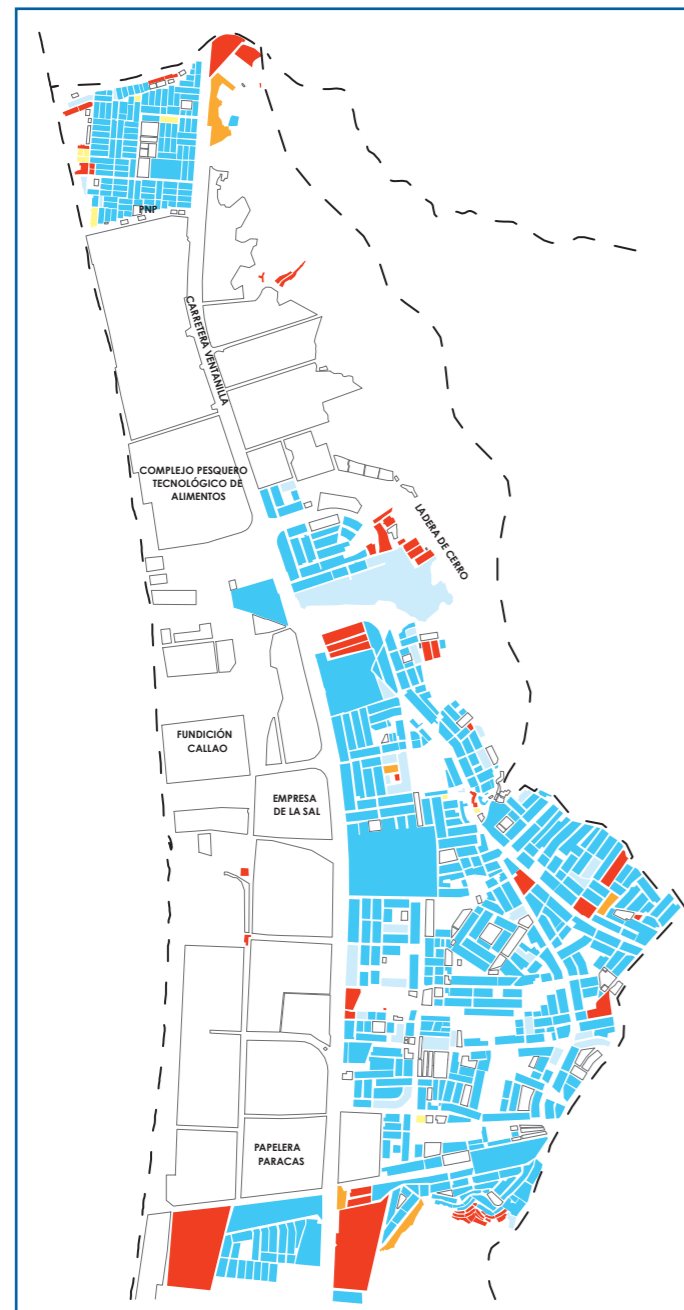
BELLAVISTA

LA PERLA

OCEANO PACIFICO

LA PUNTA

1



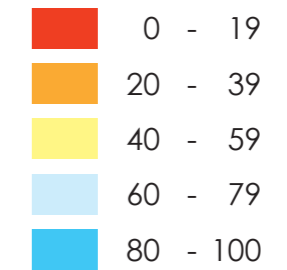
Ley N° 27795 - Quinta Disposición Transitoria y Final de la Ley de Demarcación y Organización Territorial: "En tanto se determina el saneamiento de los límites territoriales, conforme a la presente Ley, las delimitaciones censales y/u otros relacionados con las circunscripciones existentes son de carácter referencial".

DISTRITO CARMEN DE LA LEGUA REYNOSO

VIVIENDAS CON ABASTECIMIENTO DE AGUA POR RED PÚBLICA



PORCENTAJE DE VIVIENDAS CON ABASTECIMIENTO DE AGUA POR RED PÚBLICA



COMPILACIÓN DE IMÁGENES



DIAGRAMA DE UBICACIÓN

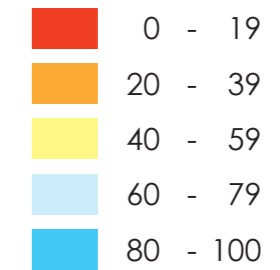


DISTRITO LA PERLA

VIVIENDAS CON ABASTECIMIENTO DE AGUA POR RED PÚBLICA



PORCENTAJE DE VIVIENDAS CON ABASTECIMIENTO DE AGUA POR RED PÚBLICA



COMPILACIÓN DE IMÁGENES



DIAGRAMA DE UBICACIÓN



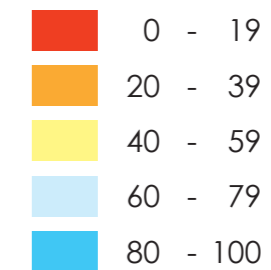
Ley N° 27795 - Quinta Disposición Transitoria y Final de la Ley de Demarcación y Organización Territorial: "En tanto se determina el saneamiento de los límites territoriales, conforme a la presente Ley, las delimitaciones censales y/u otros relacionados con las circunscripciones existentes son de carácter referencial".

DISTRITO LA PUNTA

VIVIENDAS CON ABASTECIMIENTO DE AGUA POR RED PÚBLICA



PORCENTAJE DE VIVIENDAS CON ABASTECIMIENTO DE AGUA POR RED PÚBLICA



COMPILACIÓN DE IMÁGENES



DIAGRAMA DE UBICACIÓN



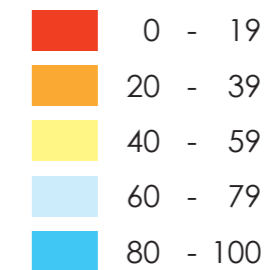
DISTRITO VENTANILLA

VIVIENDAS CON ABASTECIMIENTO DE AGUA POR RED PÚBLICA



1

PORCENTAJE DE VIVIENDAS CON ABASTECIMIENTO DE AGUA POR RED PÚBLICA



COMPILACIÓN DE IMÁGENES

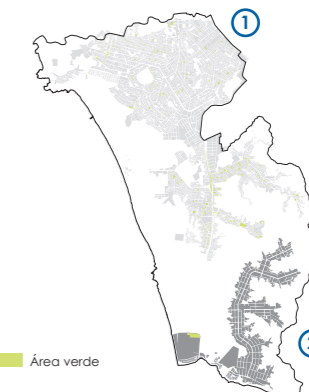
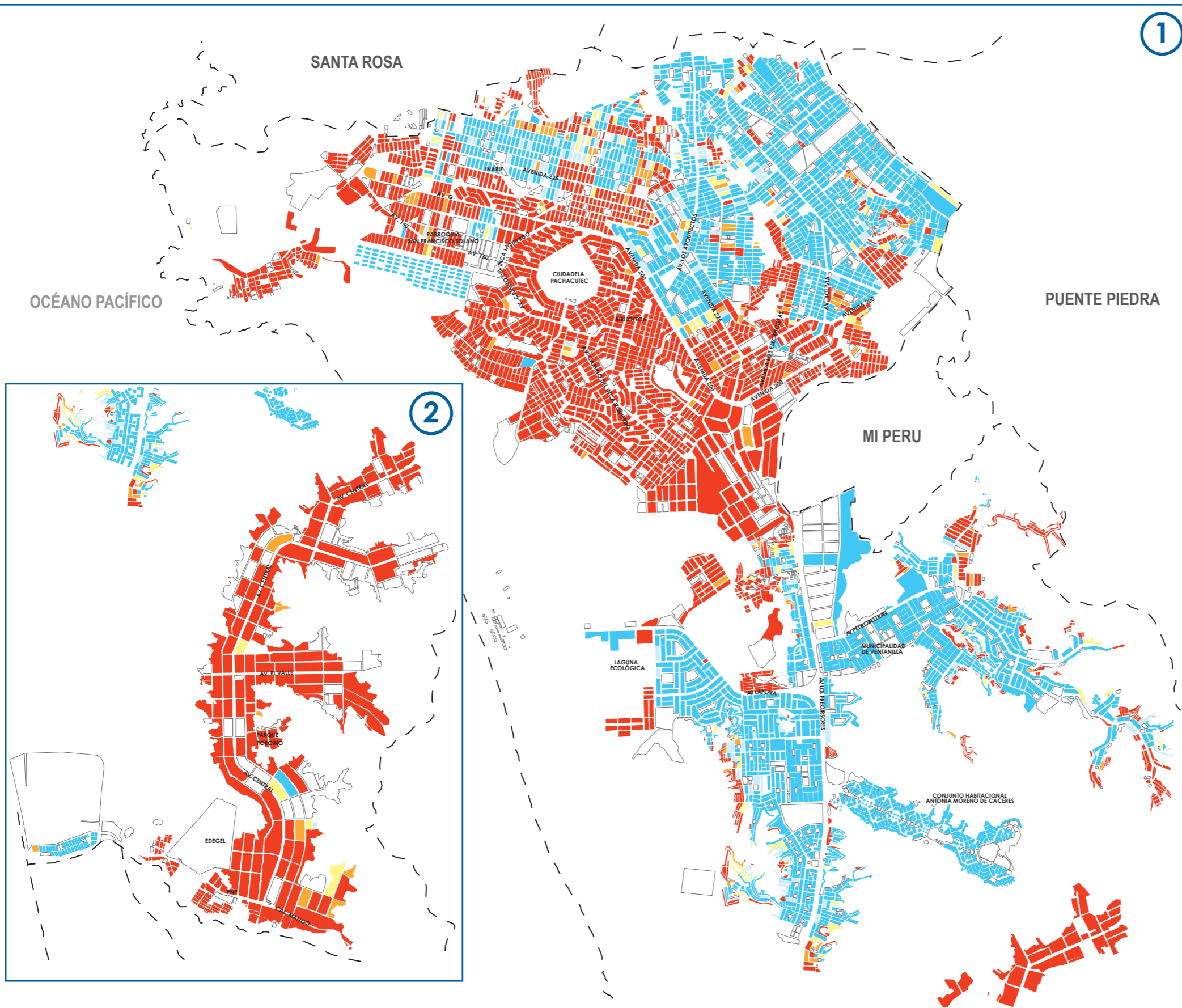


DIAGRAMA DE UBICACIÓN



Ley N° 27795 - Quinta Disposición Transitoria y Final de la Ley de Demarcación y Organización Territorial: "En tanto se determina el saneamiento de los límites territoriales, conforme a la presente Ley, las delimitaciones censales y/u otros relacionados con las circunscripciones existentes son de carácter referencial".

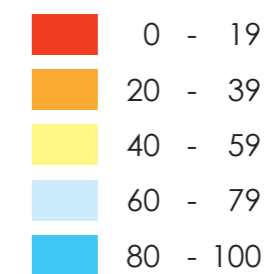


DISTRITO MI PERÚ

VIVIENDAS CON ABASTECIMIENTO DE AGUA POR RED PÚBLICA



PORCENTAJE DE VIVIENDAS CON ABASTECIMIENTO DE AGUA POR RED PÚBLICA



COMPILACIÓN DE IMÁGENES



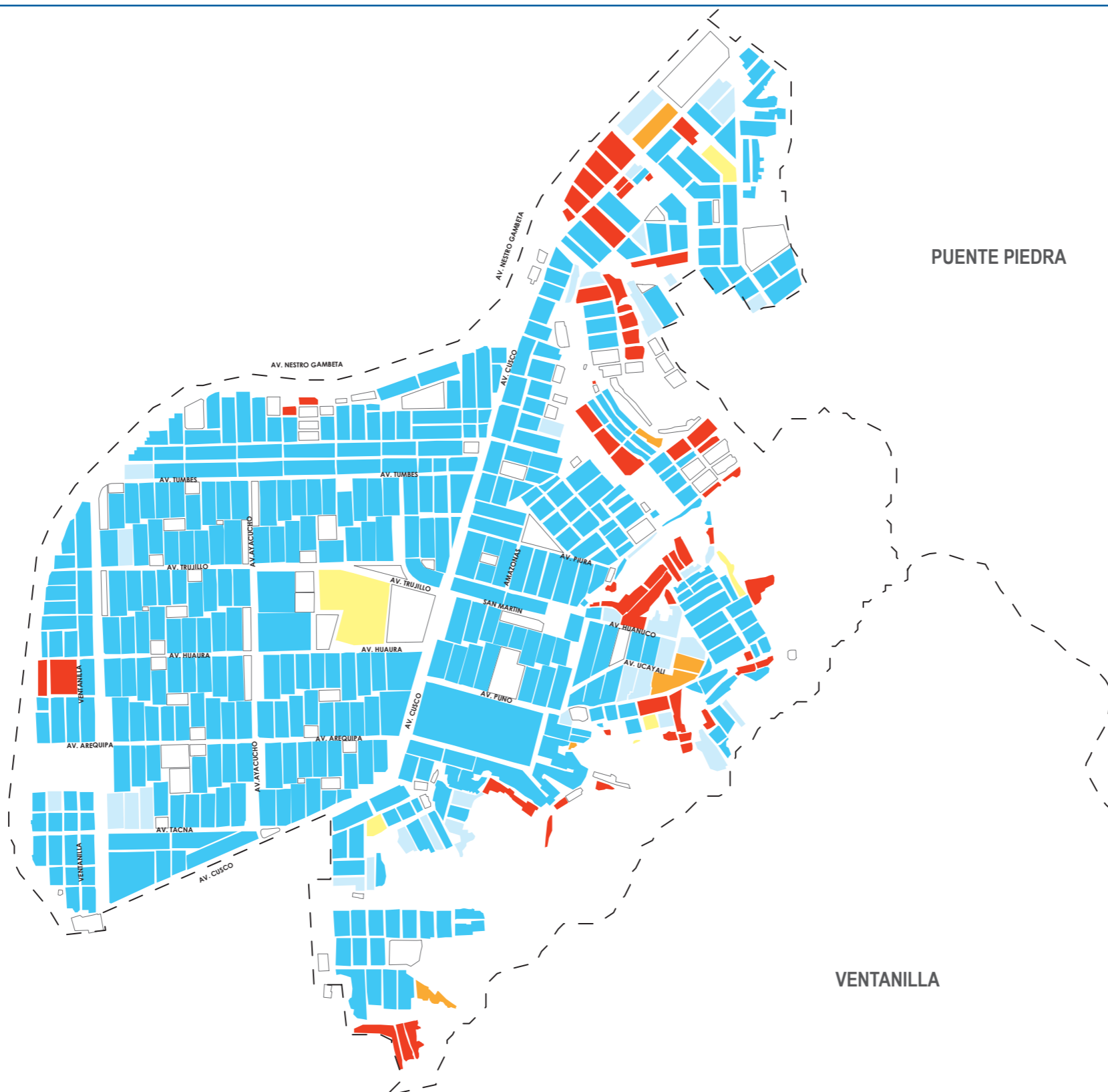
DIAGRAMA DE UBICACIÓN



VENTANILLA

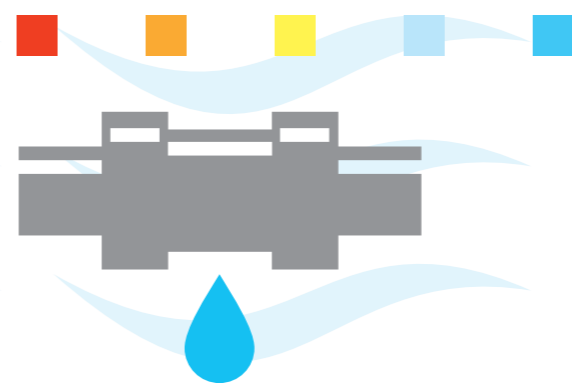
PUENTE PIEDRA

VENTANILLA





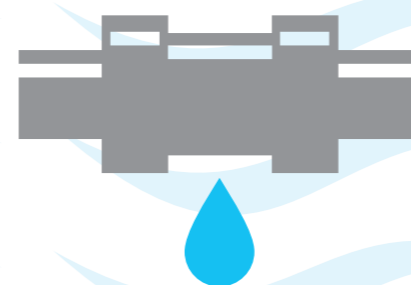
Viviendas con Servicios Higiénicos por red pública





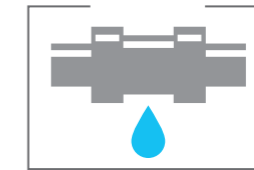
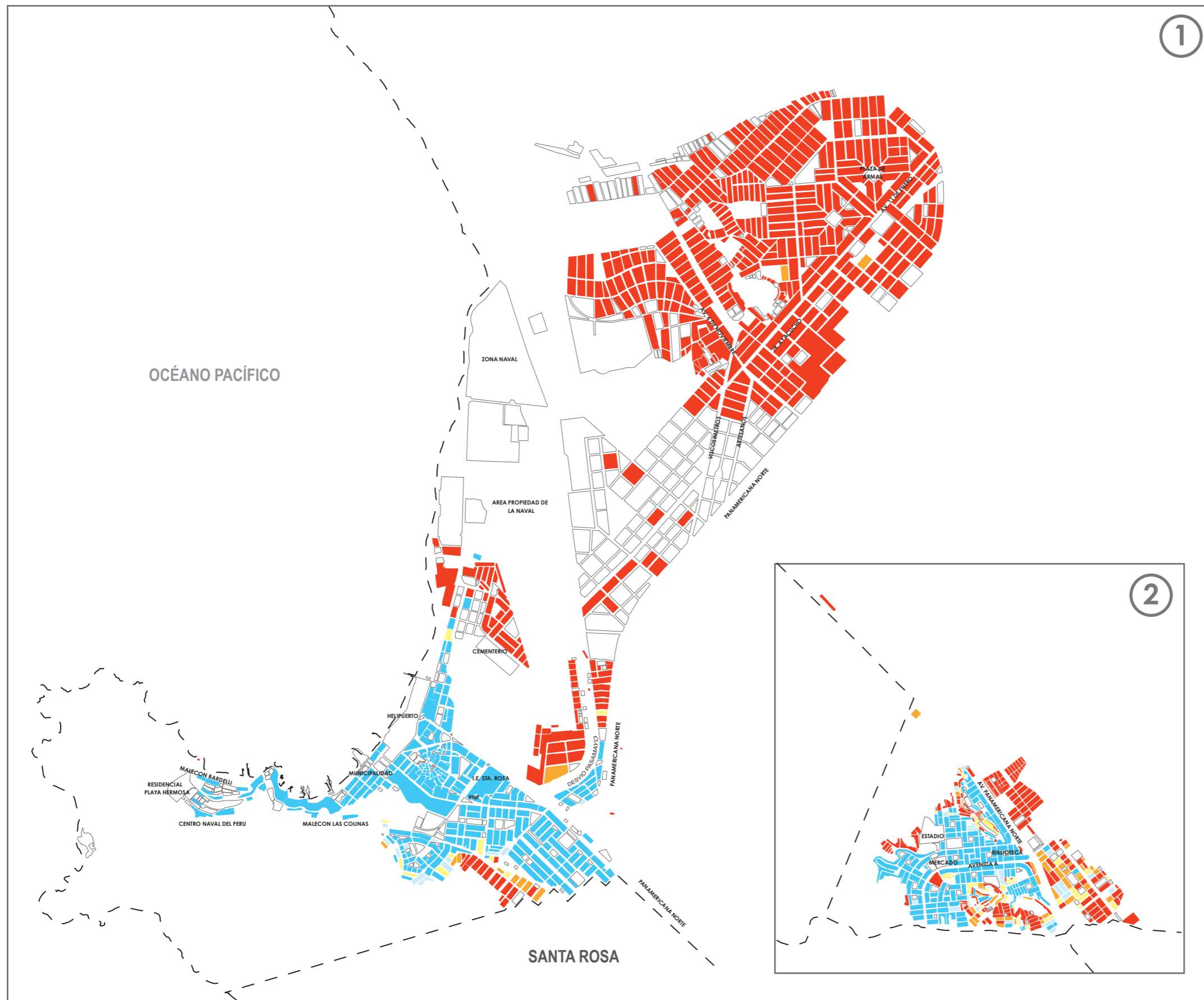
Viviendas con Servicios Higiénicos por red pública

PROVINCIA DE LIMA



DISTRITO ÁNCON

VIVIENDAS CON SERVICIOS HIGIÉNICOS POR RED PÚBLICA



PORCENTAJE DE VIVIENDAS CON SERVICIO HIGIÉNICO POR RED PÚBLICA

- 0 - 19
- 20 - 39
- 40 - 59
- 60 - 79
- 80 - 100

COMPILACIÓN DE IMÁGENES

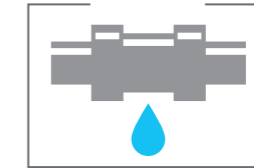


DIAGRAMA DE UBICACIÓN

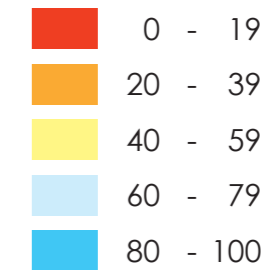


DISTRITO ATE

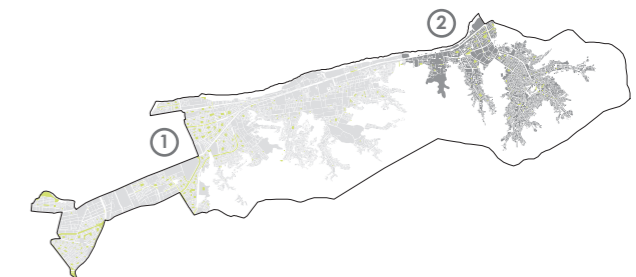
VIVIENDAS CON SERVICIOS HIGIÉNICOS POR RED PÚBLICA



PORCENTAJE DE VIVIENDAS CON SERVICIO HIGIÉNICO POR RED PÚBLICA

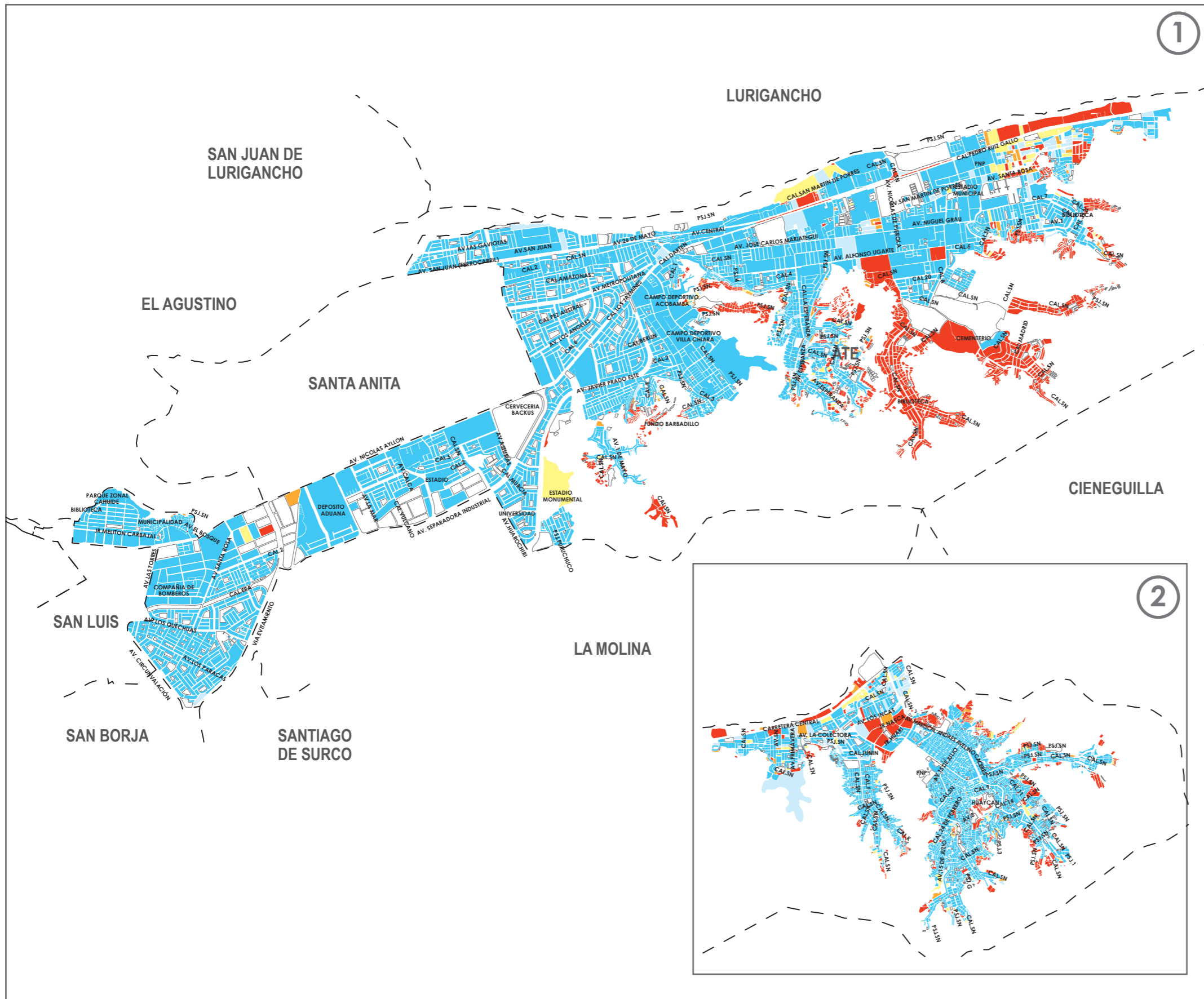


COMPILACIÓN DE IMÁGENES



Área verde

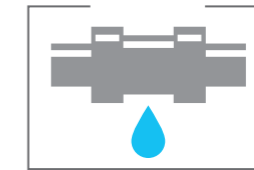
DIAGRAMA DE UBICACIÓN



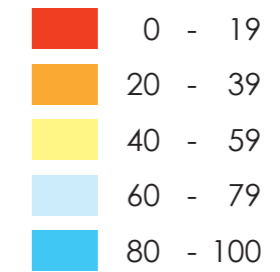
Ley N° 27795 - Quinta Disposición Transitoria y Final de la Ley de Demarcación y Organización Territorial: "En tanto se determina el saneamiento de los límites territoriales, conforme a la presente Ley, las delimitaciones censales y/u otros relacionados con las circunscripciones existentes son de carácter referencial".

DISTRITO BARRANCO

VIVIENDAS CON SERVICIOS HIGIÉNICOS POR RED PÚBLICA



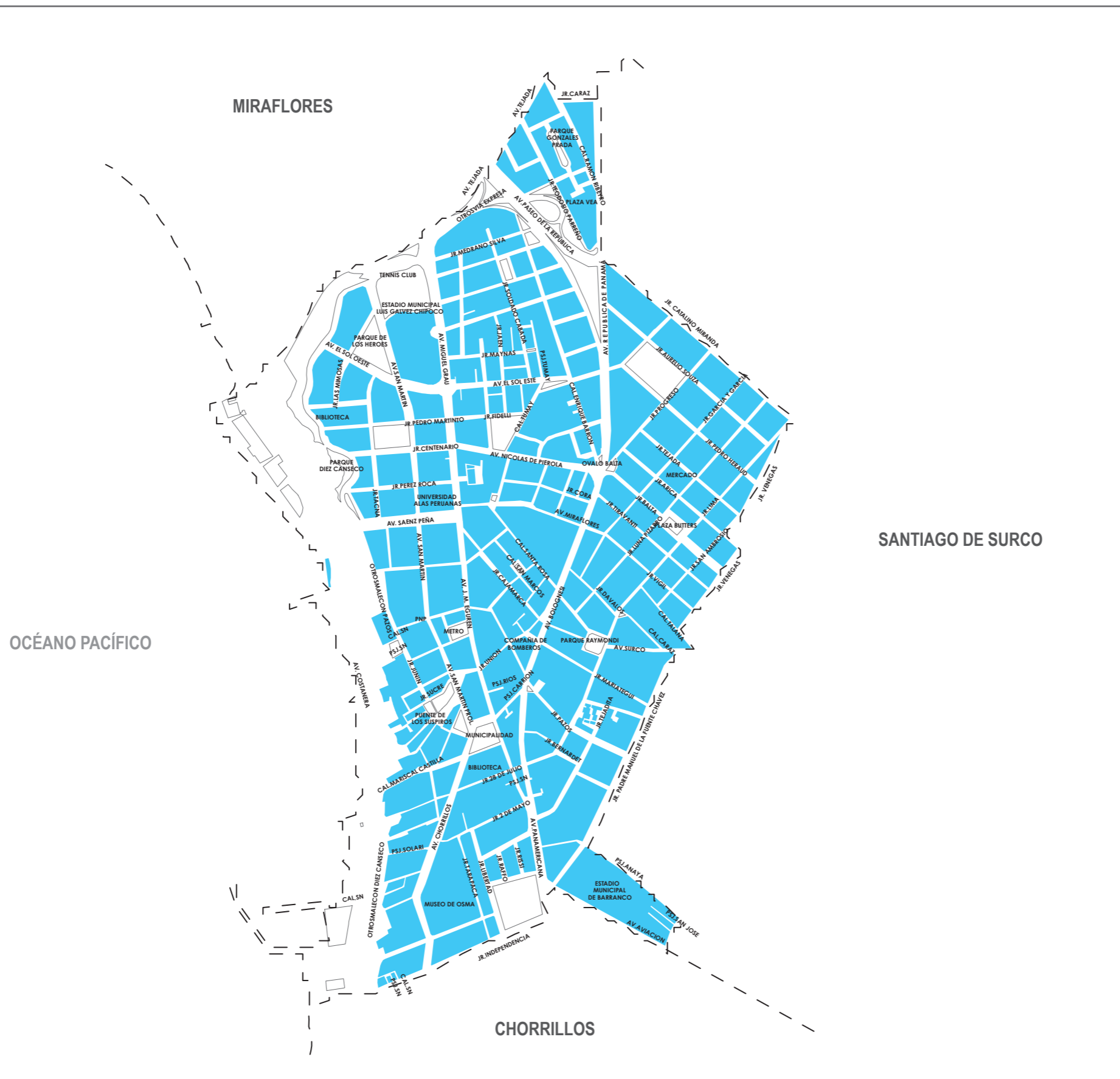
PORCENTAJE DE VIVIENDAS CON SERVICIO HIGIÉNICO POR RED PÚBLICA



COMPILACIÓN DE IMÁGENES



DIAGRAMA DE UBICACIÓN



SANTIAGO DE SURCO

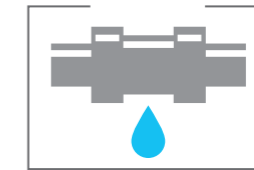
CHORRILLOS

OCEANO PACIFICO

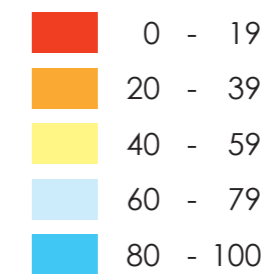
MIRAFLORES

DISTRITO BREÑA

VIVIENDAS CON SERVICIOS HIGIÉNICOS POR RED PÚBLICA



PORCENTAJE DE VIVIENDAS CON SERVICIO HIGIÉNICO POR RED PÚBLICA



COMPILACIÓN DE IMÁGENES



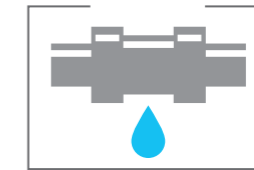
DIAGRAMA DE UBICACIÓN



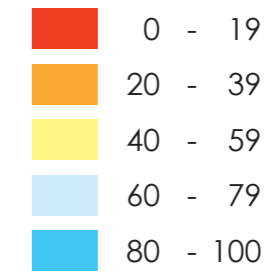
Ley N° 27795 - Quinta Disposición Transitoria y Final de la Ley de Demarcación y Organización Territorial: "En tanto se determina el saneamiento de los límites territoriales, conforme a la presente Ley, las delimitaciones censales y/u otros relacionados con las circunscripciones existentes son de carácter referencial".

DISTRITO CARABAYLLO

VIVIENDAS CON SERVICIOS HIGIÉNICOS POR RED PÚBLICA



PORCENTAJE DE VIVIENDAS CON SERVICIO HIGIÉNICO POR RED PÚBLICA



COMPILACIÓN DE IMÁGENES

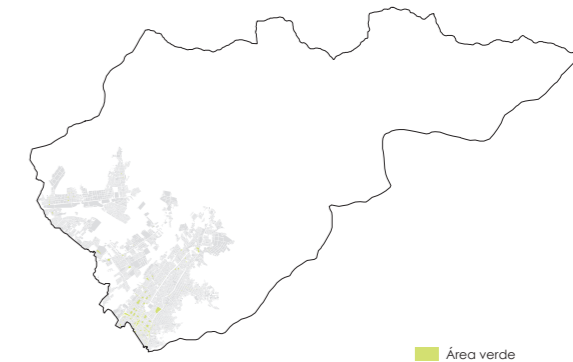
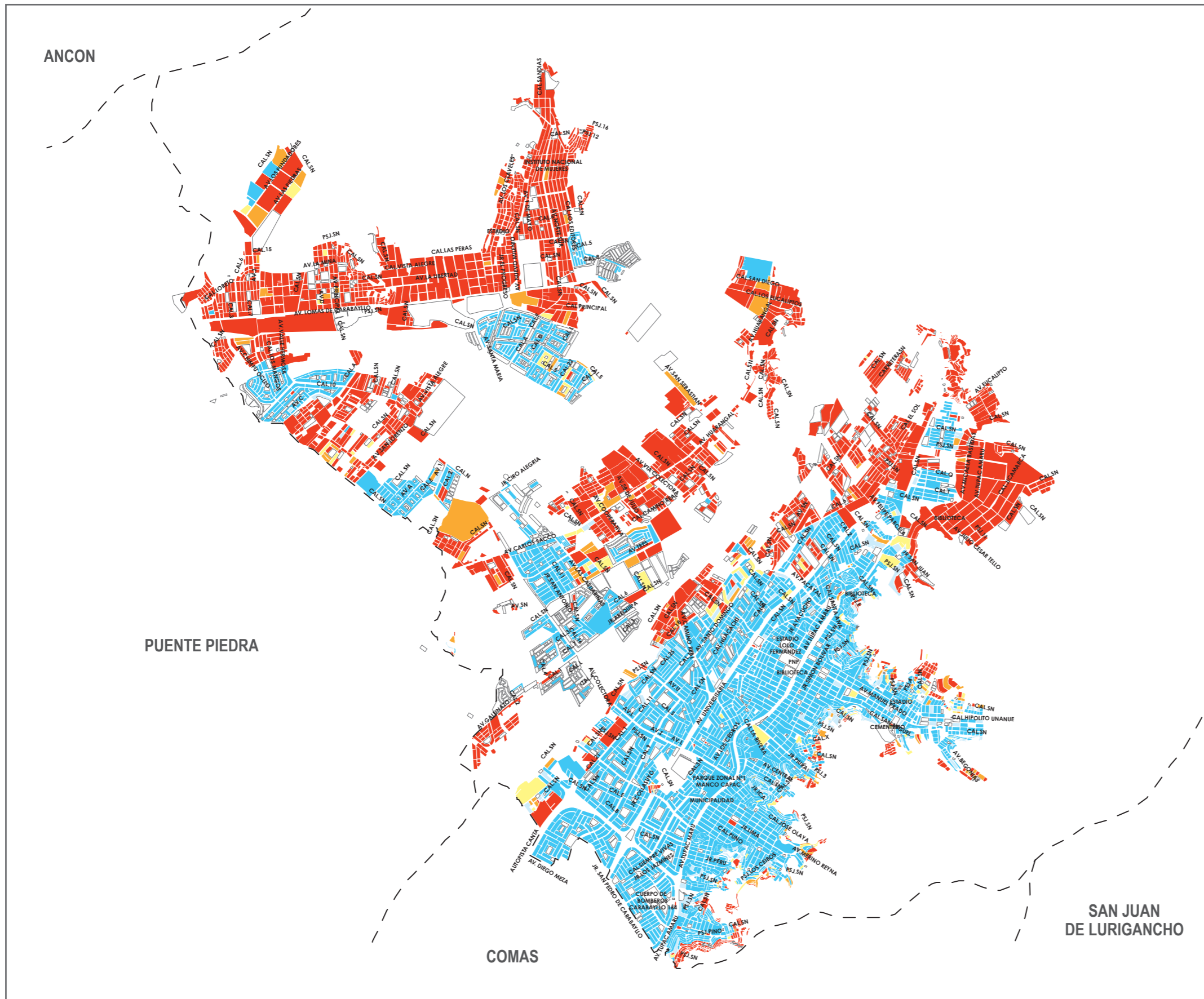
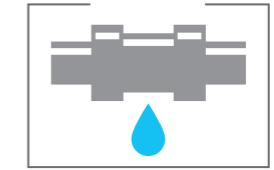


DIAGRAMA DE UBICACIÓN

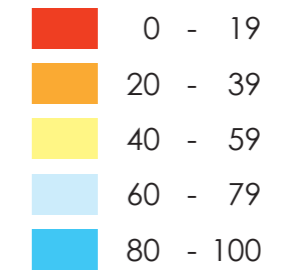


DISTRITO CHACLACAYO

VIVIENDAS CON SERVICIOS HIGIÉNICOS POR RED PÚBLICA



PORCENTAJE DE VIVIENDAS CON SERVICIO HIGIÉNICO POR RED PÚBLICA



COMPILACIÓN DE IMÁGENES



Área verde

DIAGRAMA DE UBICACIÓN



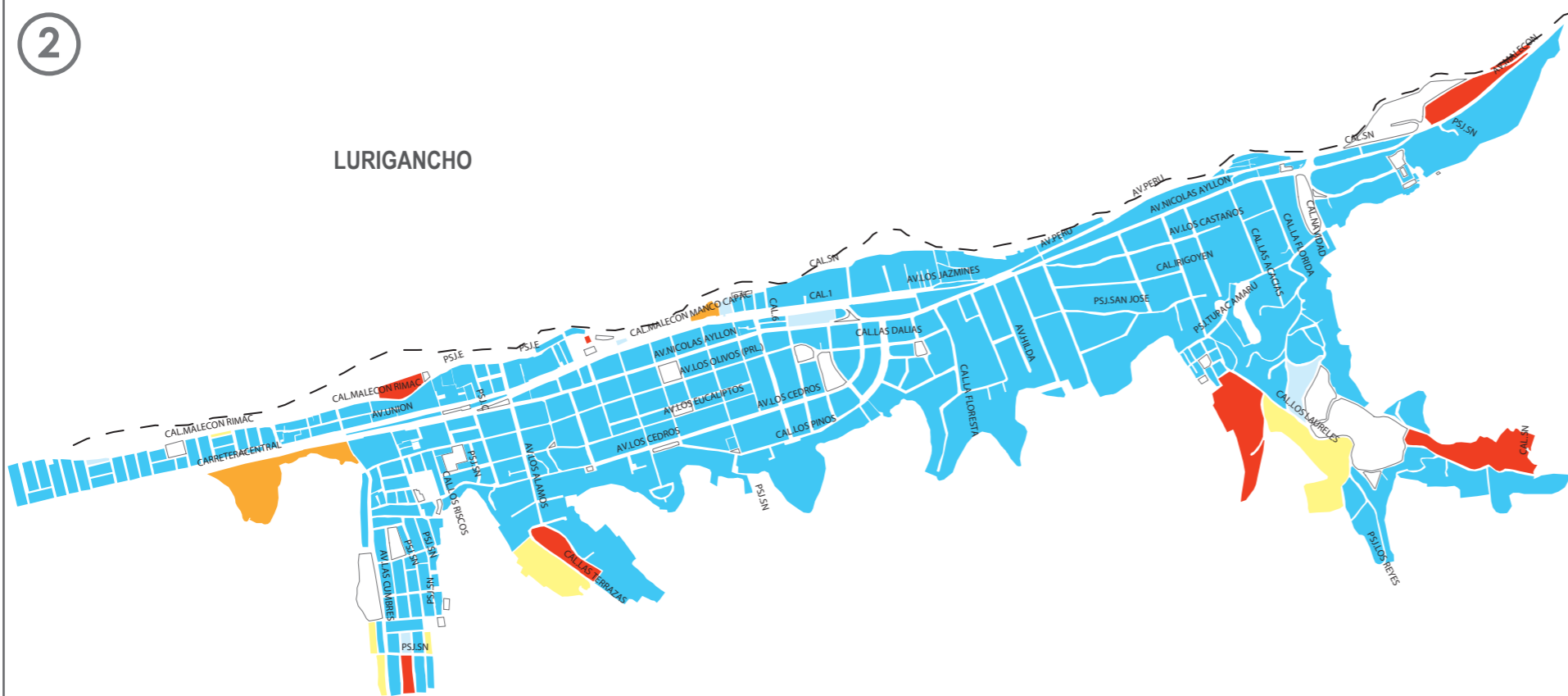
1

LURIGANCHO



2

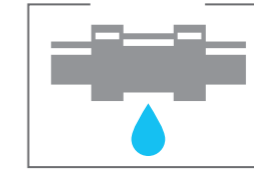
LURIGANCHO



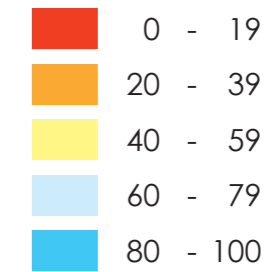
Ley N° 27795 - Quinta Disposición Transitoria y Final de la Ley de Demarcación y Organización Territorial: "En tanto se determina el saneamiento de los límites territoriales, conforme a la presente Ley, las delimitaciones censales y/u otros relacionados con las circunscripciones existentes son de carácter referencial".

DISTRITO CHORRILLOS

VIVIENDAS CON SERVICIOS HIGIÉNICOS POR RED PÚBLICA



PORCENTAJE DE VIVIENDAS CON SERVICIO HIGIÉNICO POR RED PÚBLICA



COMPILACIÓN DE IMÁGENES

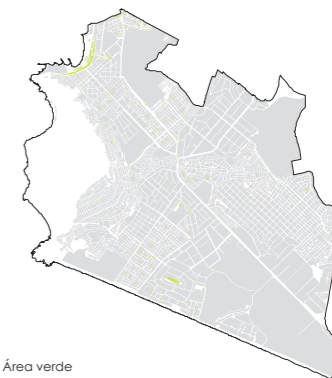
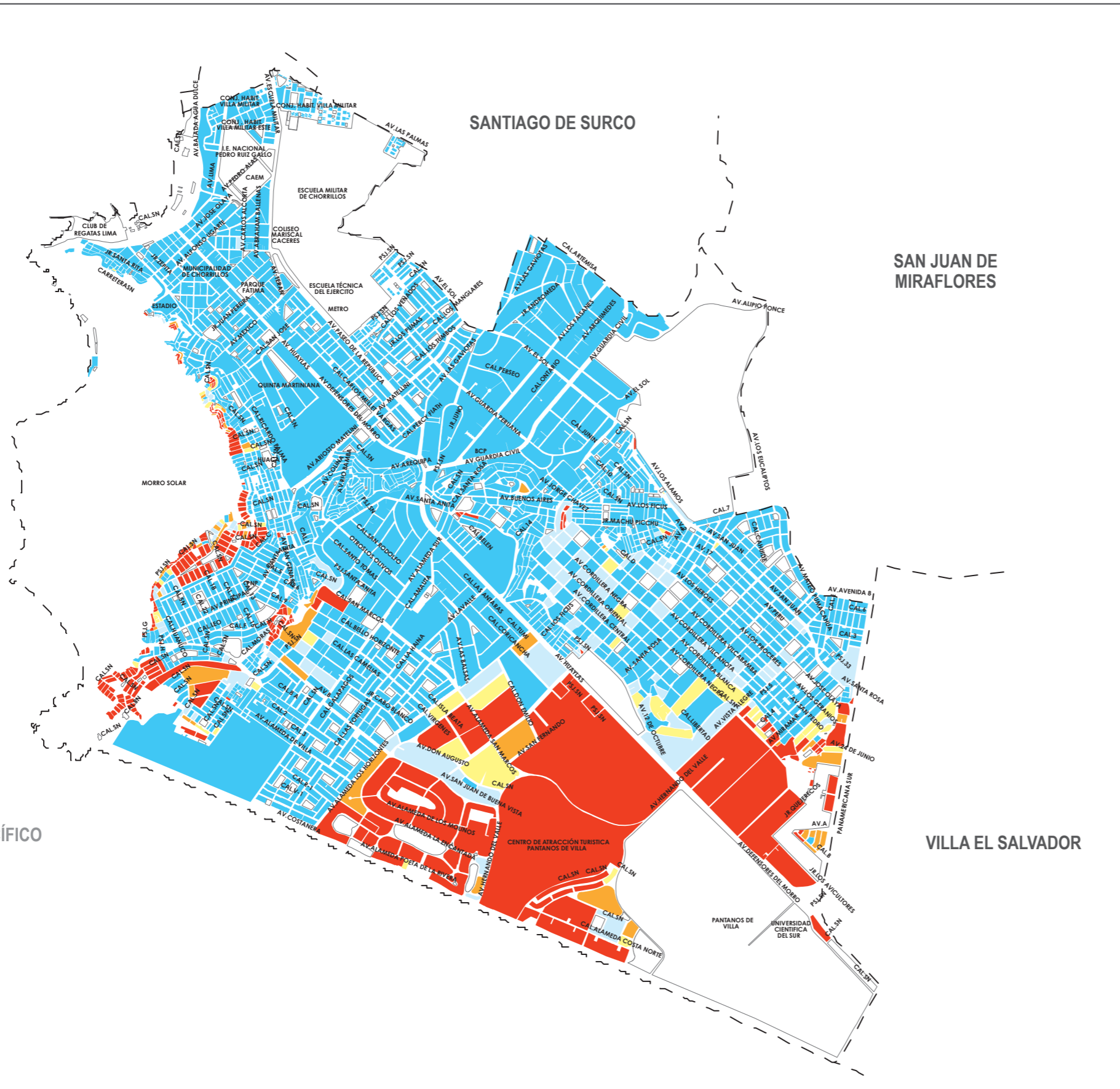


DIAGRAMA DE UBICACIÓN



OCÉANO PACÍFICO

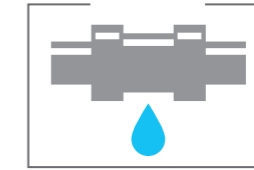
SANTIAGO DE SURCO

SAN JUAN DE MIRAFLORES

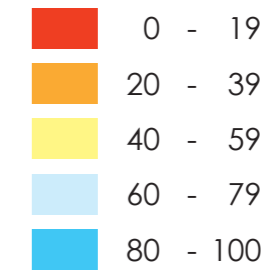
VILLA EL SALVADOR

DISTRITO COMAS

VIVIENDAS CON SERVICIOS HIGIÉNICOS POR RED PÚBLICA



PORCENTAJE DE VIVIENDAS CON SERVICIO HIGIÉNICO POR RED PÚBLICA



COMPILACIÓN DE IMÁGENES

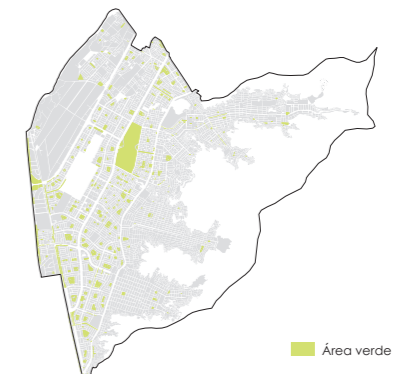
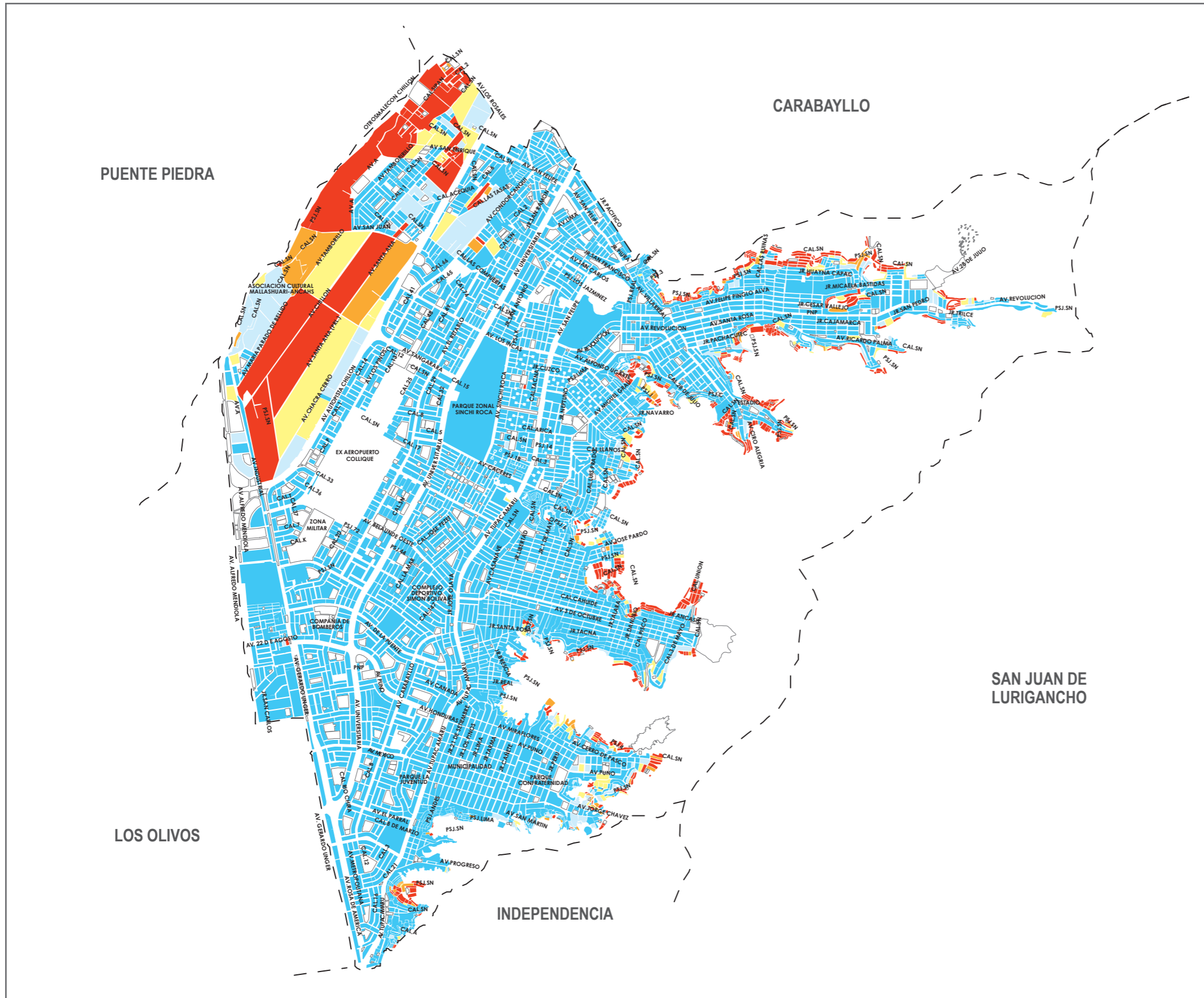
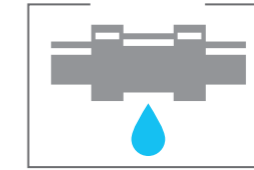


DIAGRAMA DE UBICACIÓN

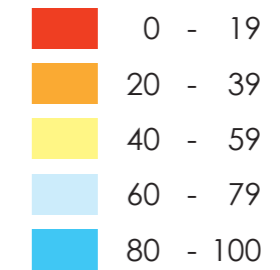


DISTRITO EL AGUSTINO

VIVIENDAS CON SERVICIOS HIGIÉNICOS POR RED PÚBLICA



PORCENTAJE DE VIVIENDAS CON SERVICIO HIGIÉNICO POR RED PÚBLICA



COMPILACIÓN DE IMÁGENES

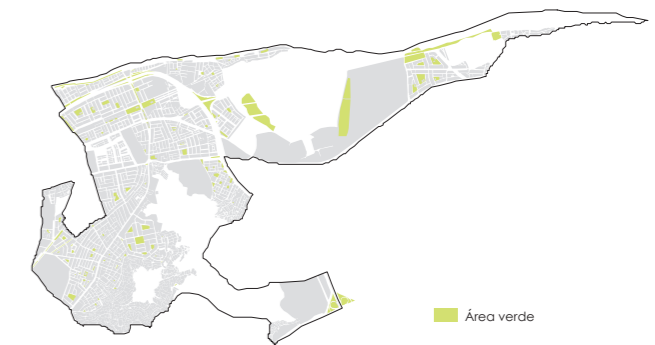
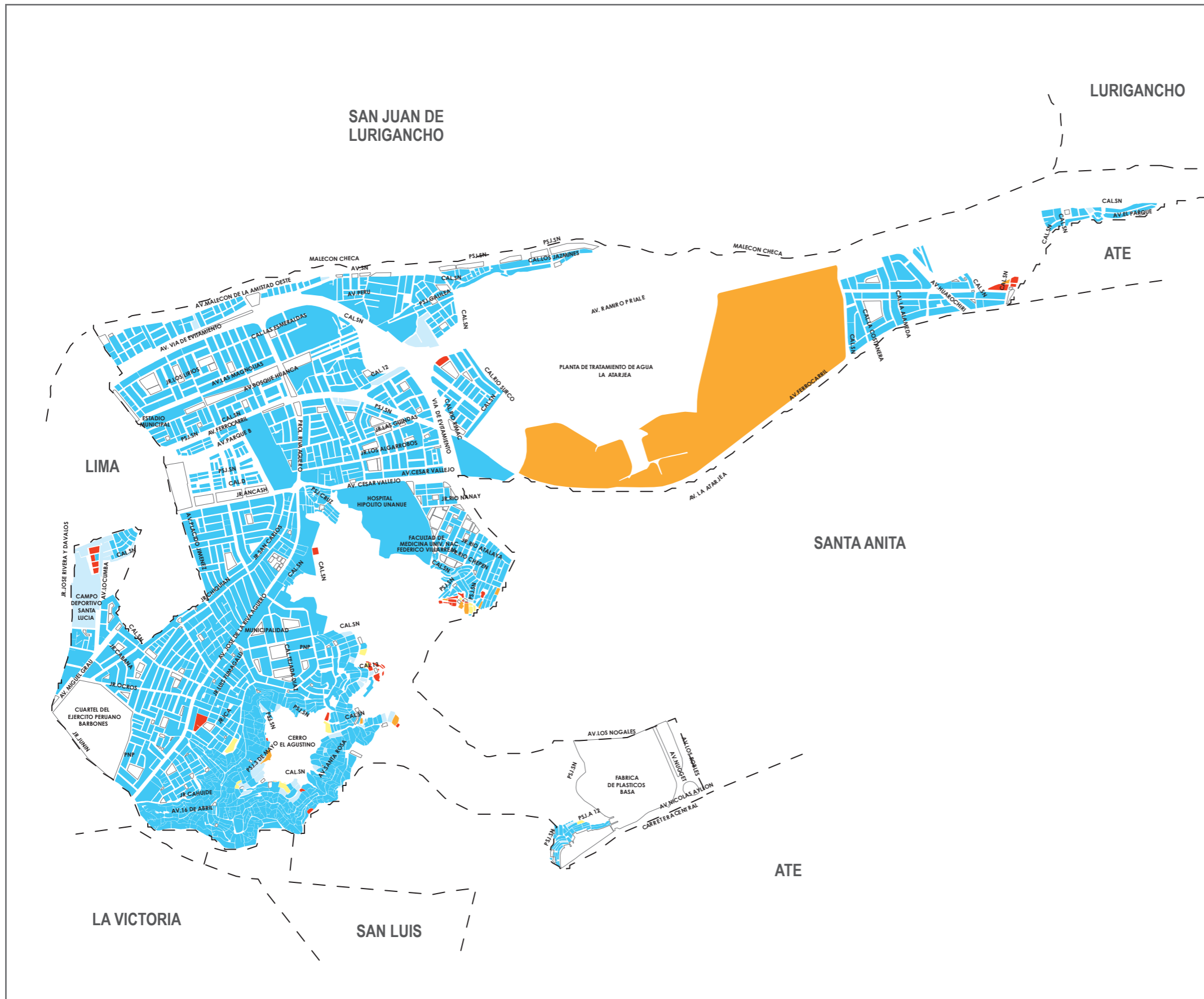


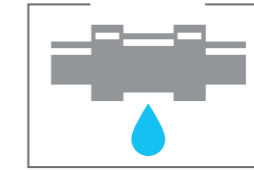
DIAGRAMA DE UBICACIÓN



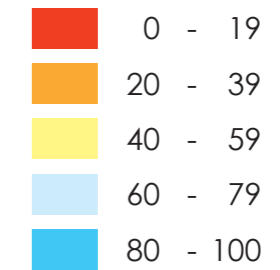
Ley N° 27795 - Quinta Disposición Transitoria y Final de la Ley de Demarcación y Organización Territorial: "En tanto se determina el saneamiento de los límites territoriales, conforme a la presente Ley, las delimitaciones censales y/u otros relacionados con las circunscripciones existentes son de carácter referencial".

DISTRITO INDEPENDENCIA

VIVIENDAS CON SERVICIOS HIGIÉNICOS POR RED PÚBLICA



PORCENTAJE DE VIVIENDAS CON SERVICIO HIGIÉNICO POR RED PÚBLICA



COMPILACIÓN DE IMÁGENES

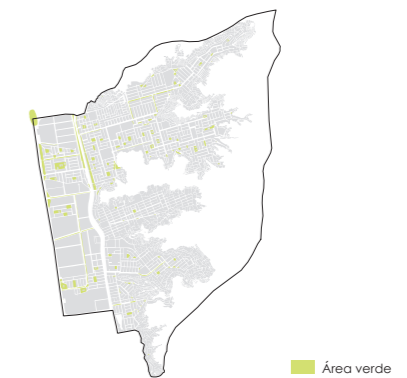
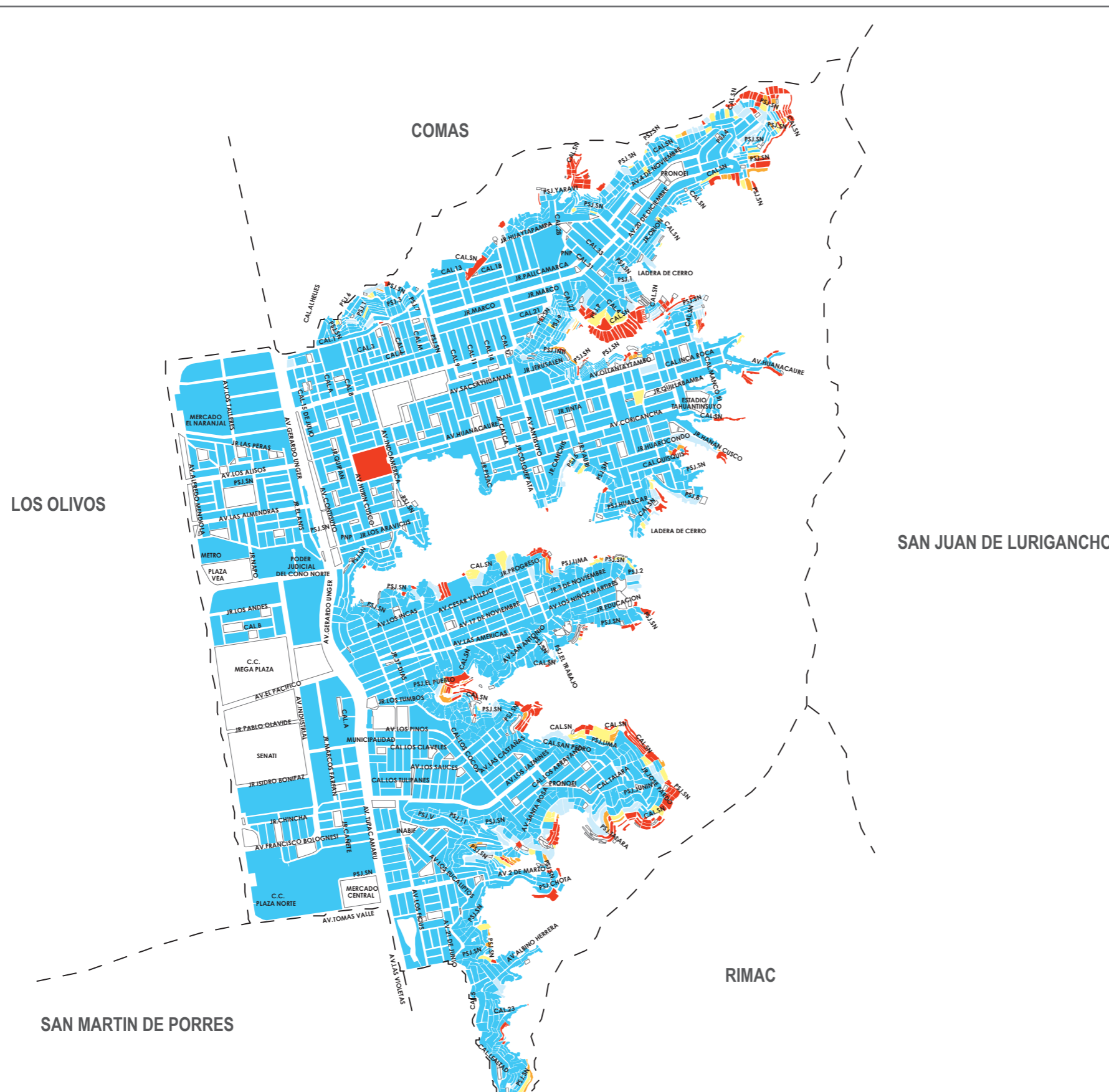


DIAGRAMA DE UBICACIÓN



LOS OLIVOS

COMAS

SAN JUAN DE LURIGANCHO

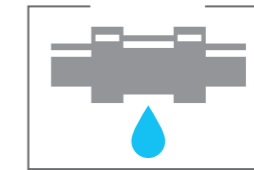
RIMAC

SAN MARTIN DE PORRES

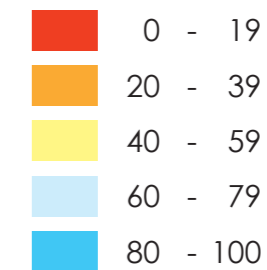
Ley N° 27795 - Quinta Disposición Transitoria y Final de la Ley de Demarcación y Organización Territorial: "En tanto se determina el saneamiento de los límites territoriales, conforme a la presente Ley, las delimitaciones censales y/u otros relacionados con las circunscripciones existentes son de carácter referencial".

DISTRITO JESÚS MARÍA

VIVIENDAS CON SERVICIOS HIGIÉNICOS POR RED PÚBLICA



PORCENTAJE DE VIVIENDAS CON SERVICIO HIGIÉNICO POR RED PÚBLICA



COMPILACIÓN DE IMÁGENES

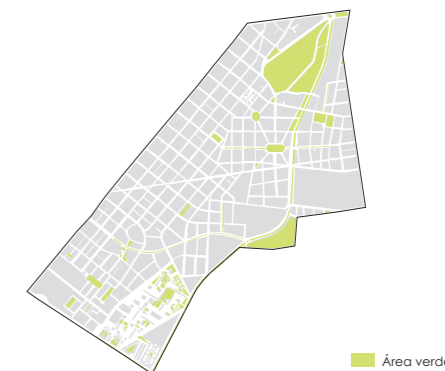


DIAGRAMA DE UBICACIÓN

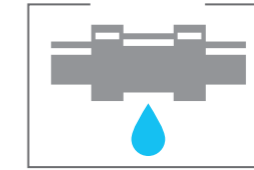


Ley N° 27795 - Quinta Disposición Transitoria y Final de la Ley de Demarcación y Organización Territorial: "En tanto se determina el saneamiento de los límites territoriales, conforme a la presente Ley, las delimitaciones censales y/u otros relacionados con las circunscripciones existentes son de carácter referencial".

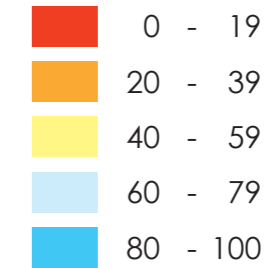


DISTRITO LA MOLINA

VIVIENDAS CON SERVICIOS HIGIÉNICOS POR RED PÚBLICA



PORCENTAJE DE VIVIENDAS CON SERVICIO HIGIÉNICO POR RED PÚBLICA



COMPILACIÓN DE IMÁGENES

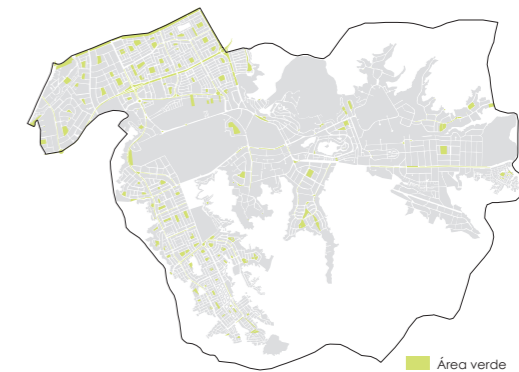
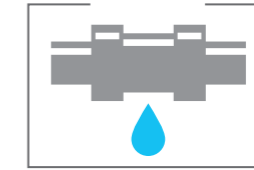


DIAGRAMA DE UBICACIÓN

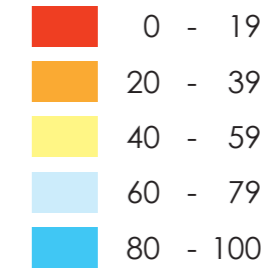


DISTRITO LA VICTORIA

VIVIENDAS CON SERVICIOS HIGIÉNICOS POR RED PÚBLICA



PORCENTAJE DE VIVIENDAS CON SERVICIO HIGIÉNICO POR RED PÚBLICA



COMPILACIÓN DE IMÁGENES

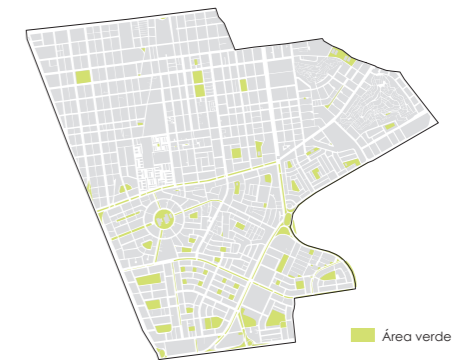
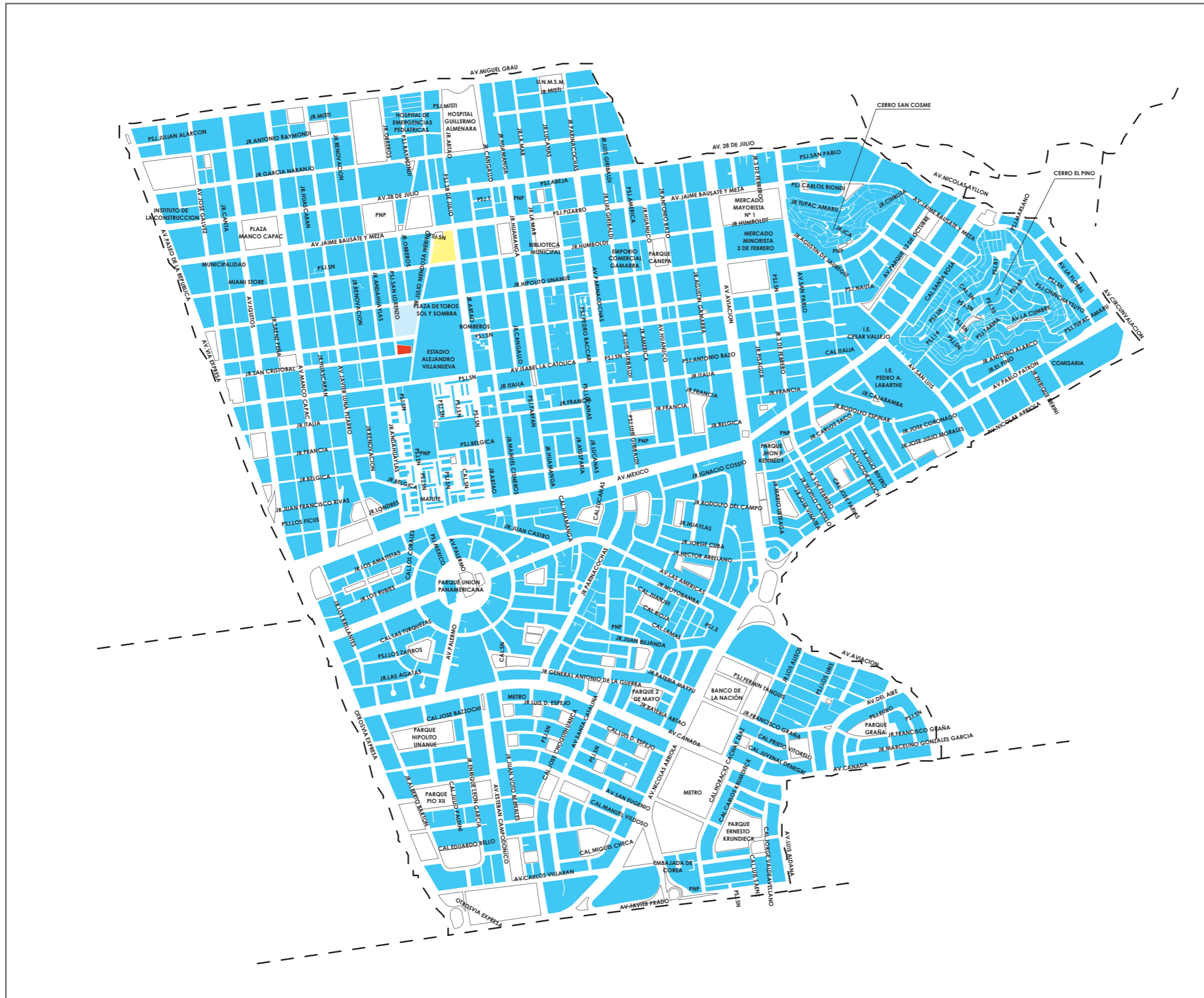


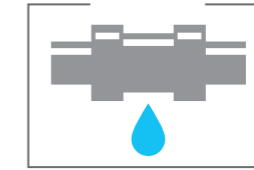
DIAGRAMA DE UBICACIÓN



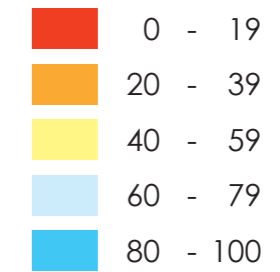
Ley N° 27795 - Quinta Disposición Transitoria y Final de la Ley de Demarcación y Organización Territorial: "En tanto se determina el saneamiento de los límites territoriales, conforme a la presente Ley, las delimitaciones censales y/u otros relacionados con las circunscripciones existentes son de carácter referencial".

DISTRITO LIMA

VIVIENDAS CON SERVICIOS HIGIÉNICOS POR RED PÚBLICA



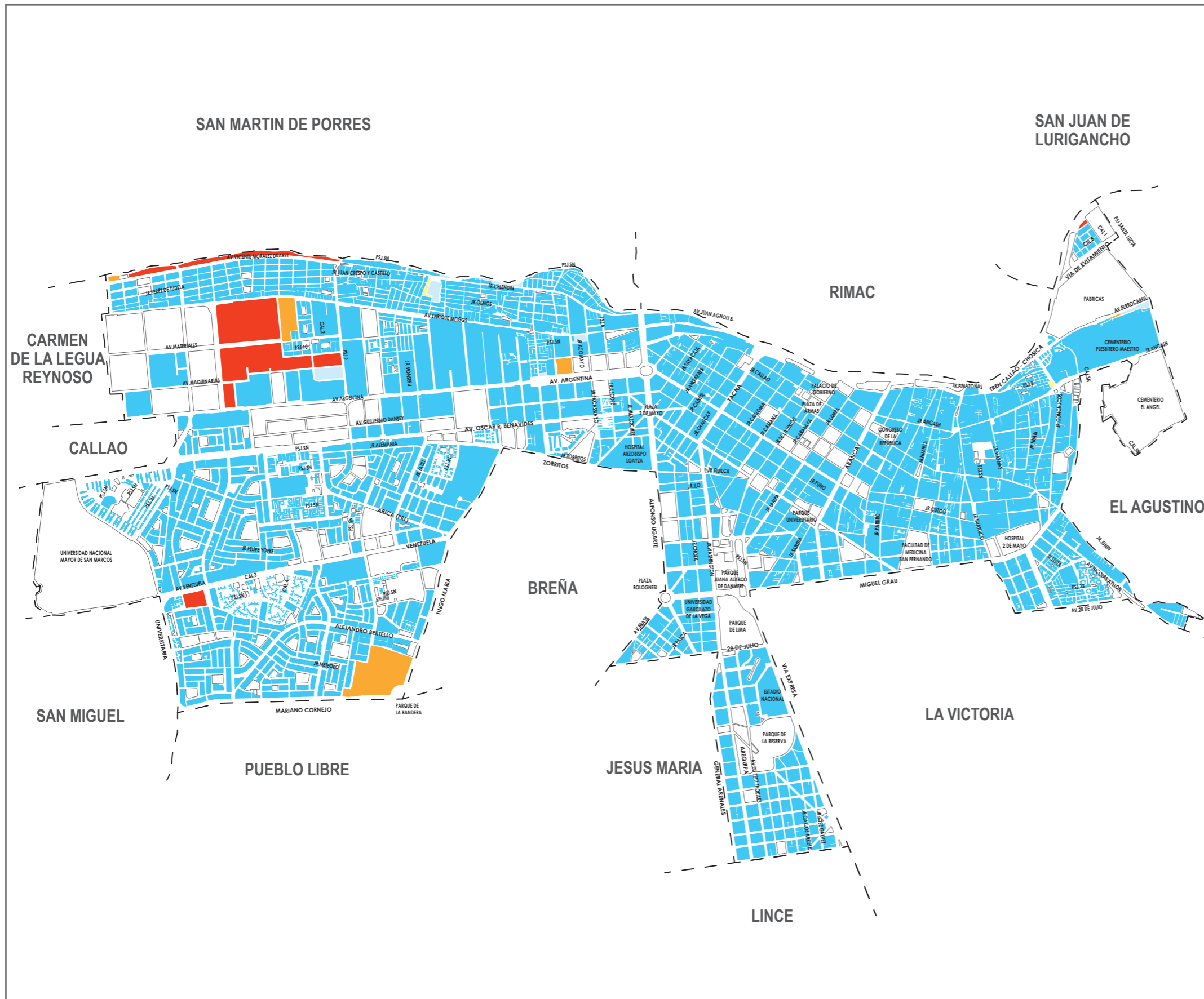
PORCENTAJE DE VIVIENDAS CON SERVICIO HIGIÉNICO POR RED PÚBLICA



COMPILACIÓN DE IMÁGENES

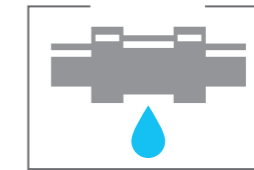


DIAGRAMA DE UBICACIÓN

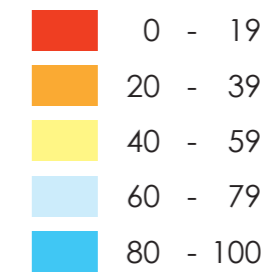


DISTRITO LINCE

VIVIENDAS CON SERVICIOS HIGIÉNICOS POR RED PÚBLICA



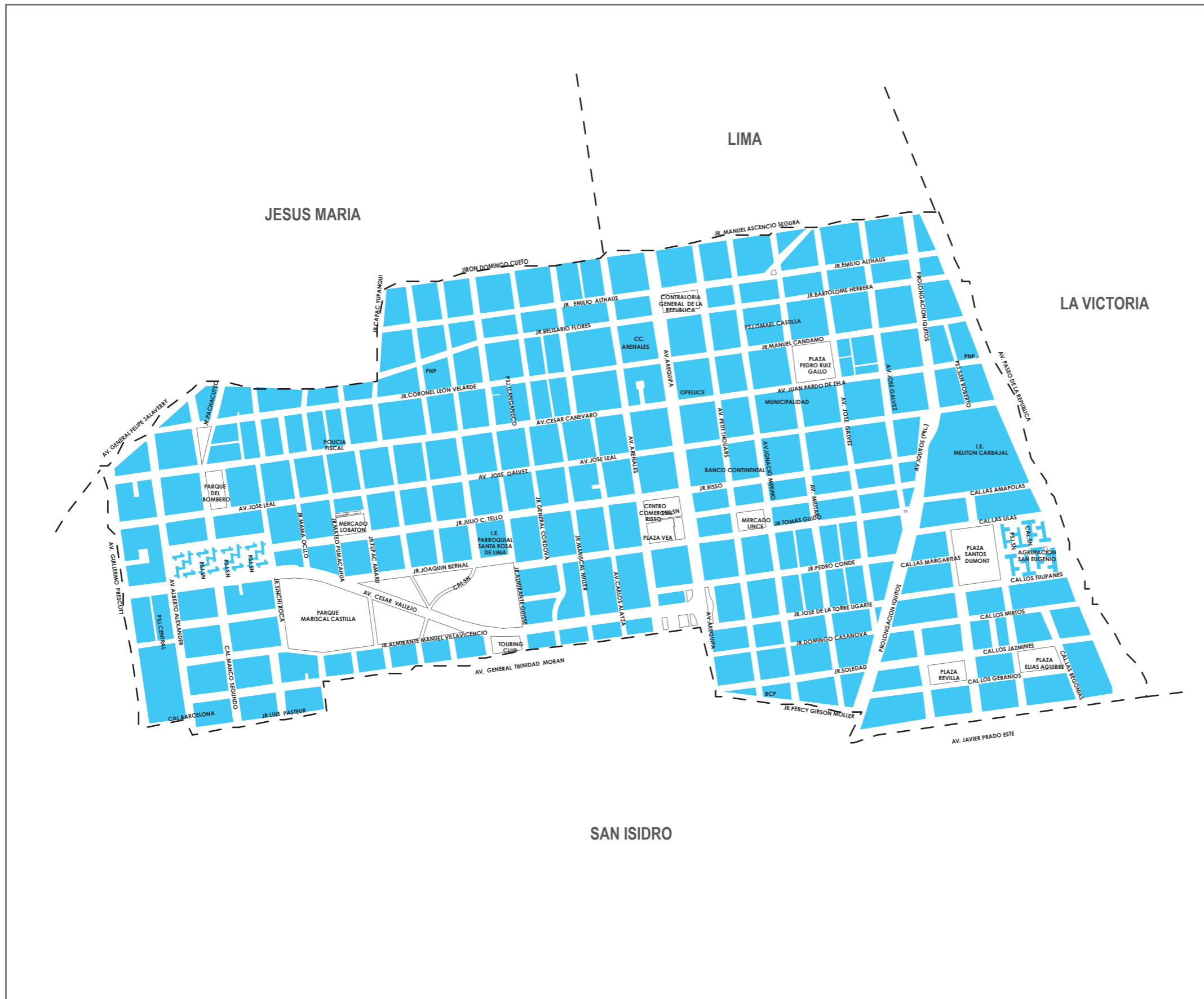
PORCENTAJE DE VIVIENDAS CON SERVICIO HIGIÉNICO POR RED PÚBLICA



COMPILACIÓN DE IMÁGENES



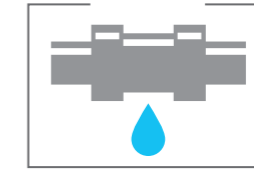
DIAGRAMA DE UBICACIÓN



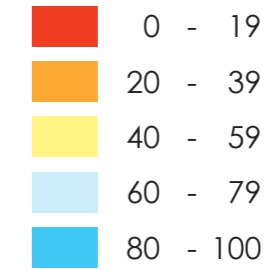
Ley N° 27795 - Quinta Disposición Transitoria y Final de la Ley de Demarcación y Organización Territorial: "En tanto se determina el saneamiento de los límites territoriales, conforme a la presente Ley, las delimitaciones censales y/u otros relacionados con las circunscripciones existentes son de carácter referencial".

DISTRITO LOS OLIVOS

VIVIENDAS CON SERVICIOS HIGIÉNICOS POR RED PÚBLICA



PORCENTAJE DE VIVIENDAS CON SERVICIO HIGIÉNICO POR RED PÚBLICA



COMPILACIÓN DE IMÁGENES

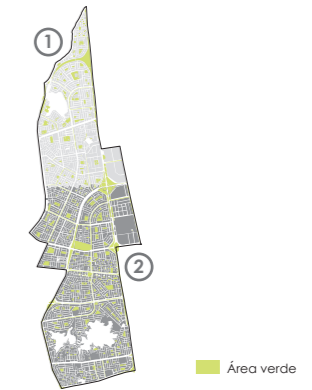
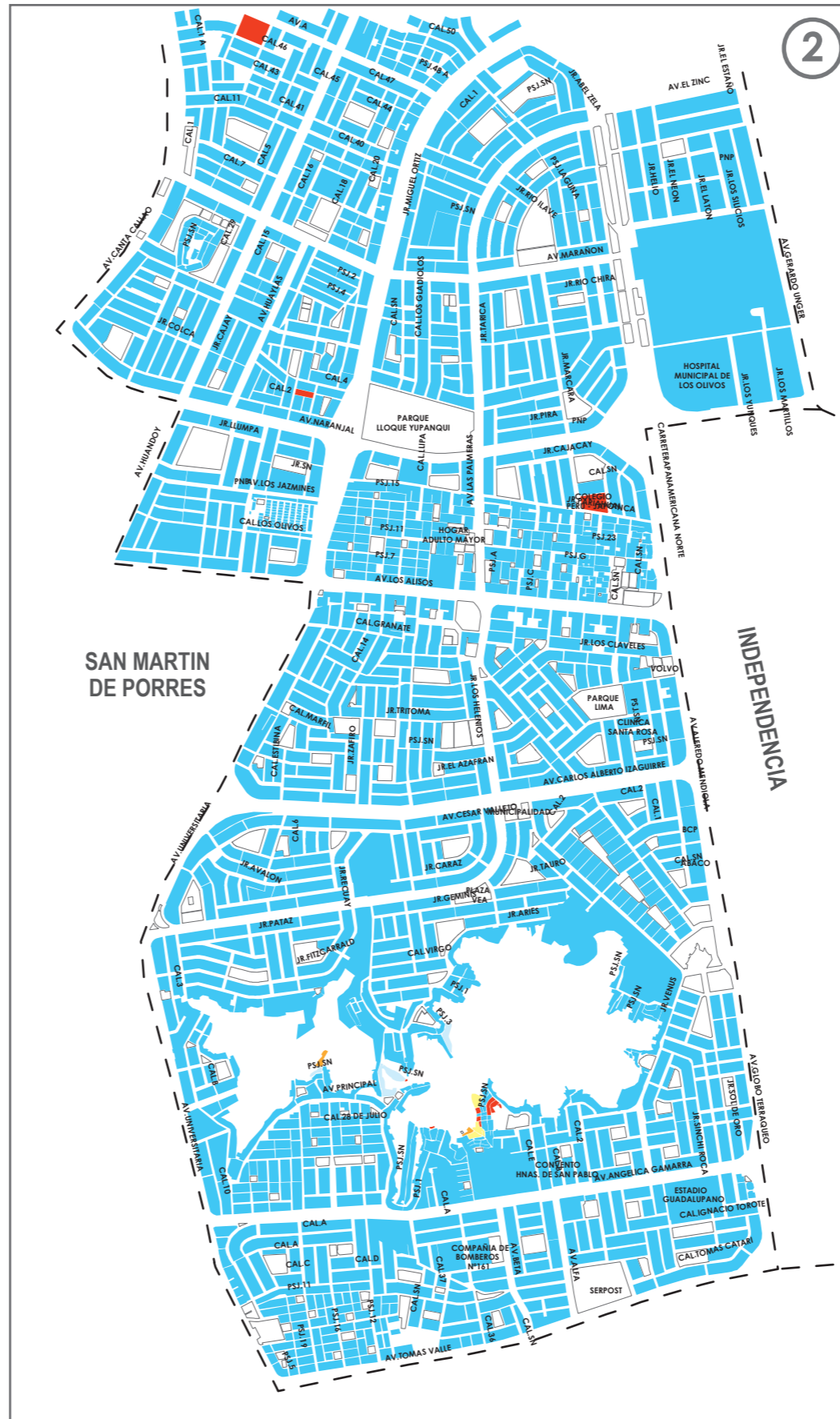
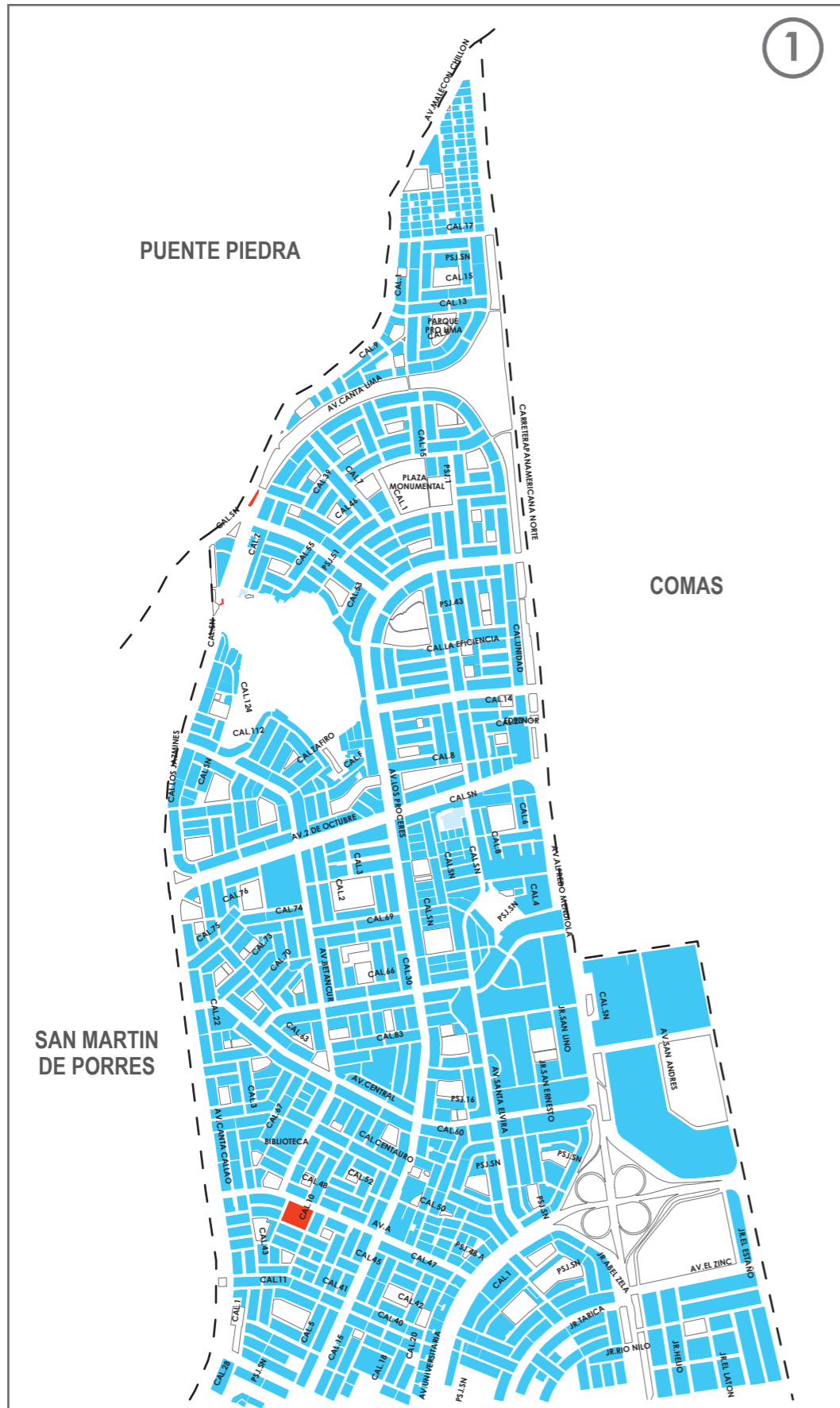


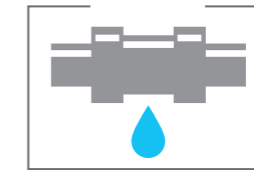
DIAGRAMA DE UBICACIÓN



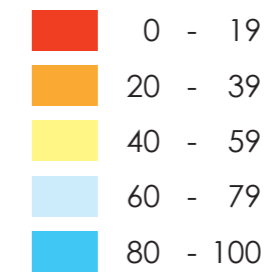
Ley N° 27795 - Quinta Disposición Transitoria y Final de la Ley de Demarcación y Organización Territorial: "En tanto se determina el saneamiento de los límites territoriales, conforme a la presente Ley, las delimitaciones censales y/u otros relacionados con las circunscripciones existentes son de carácter referencial".

DISTRITO LURIGANCHO

VIVIENDAS CON SERVICIOS HIGIÉNICOS POR RED PÚBLICA



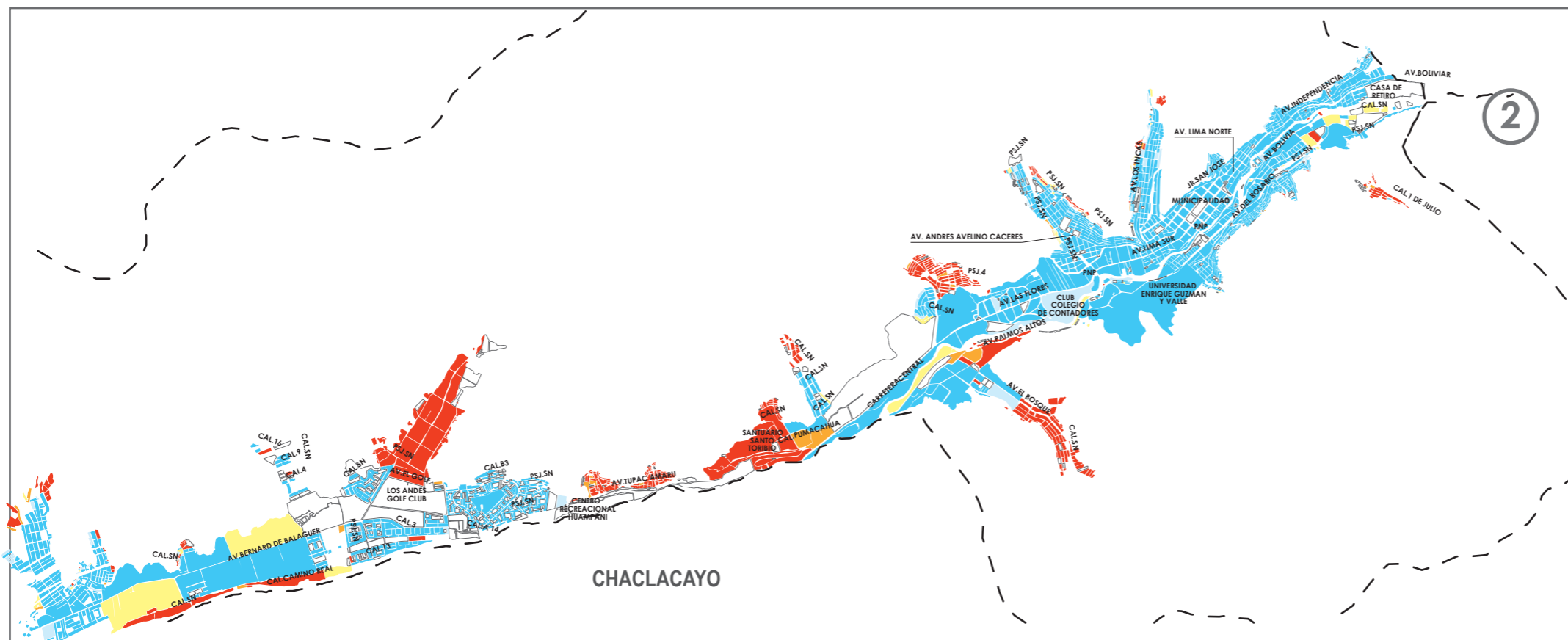
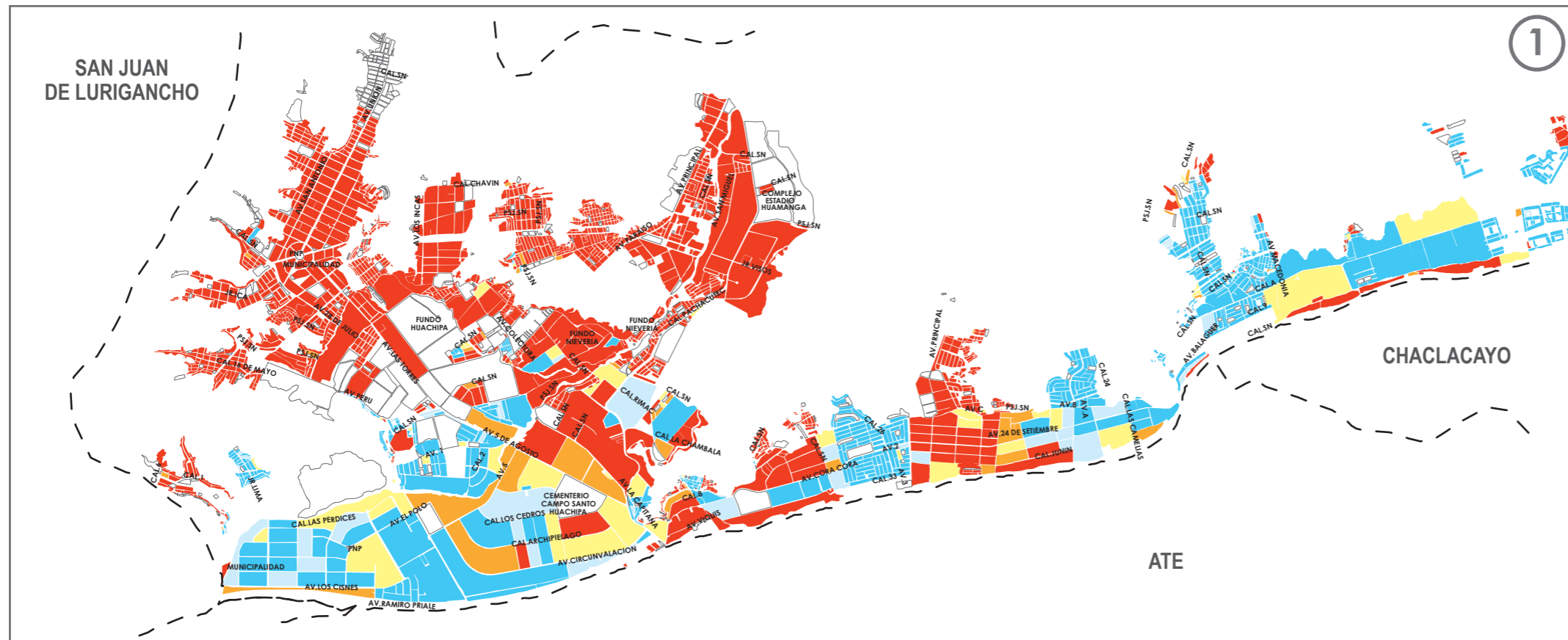
PORCENTAJE DE VIVIENDAS CON SERVICIO HIGIÉNICO POR RED PÚBLICA



COMPILACIÓN DE IMÁGENES



DIAGRAMA DE UBICACIÓN

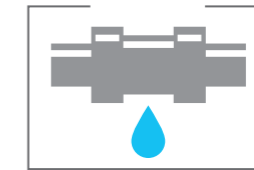
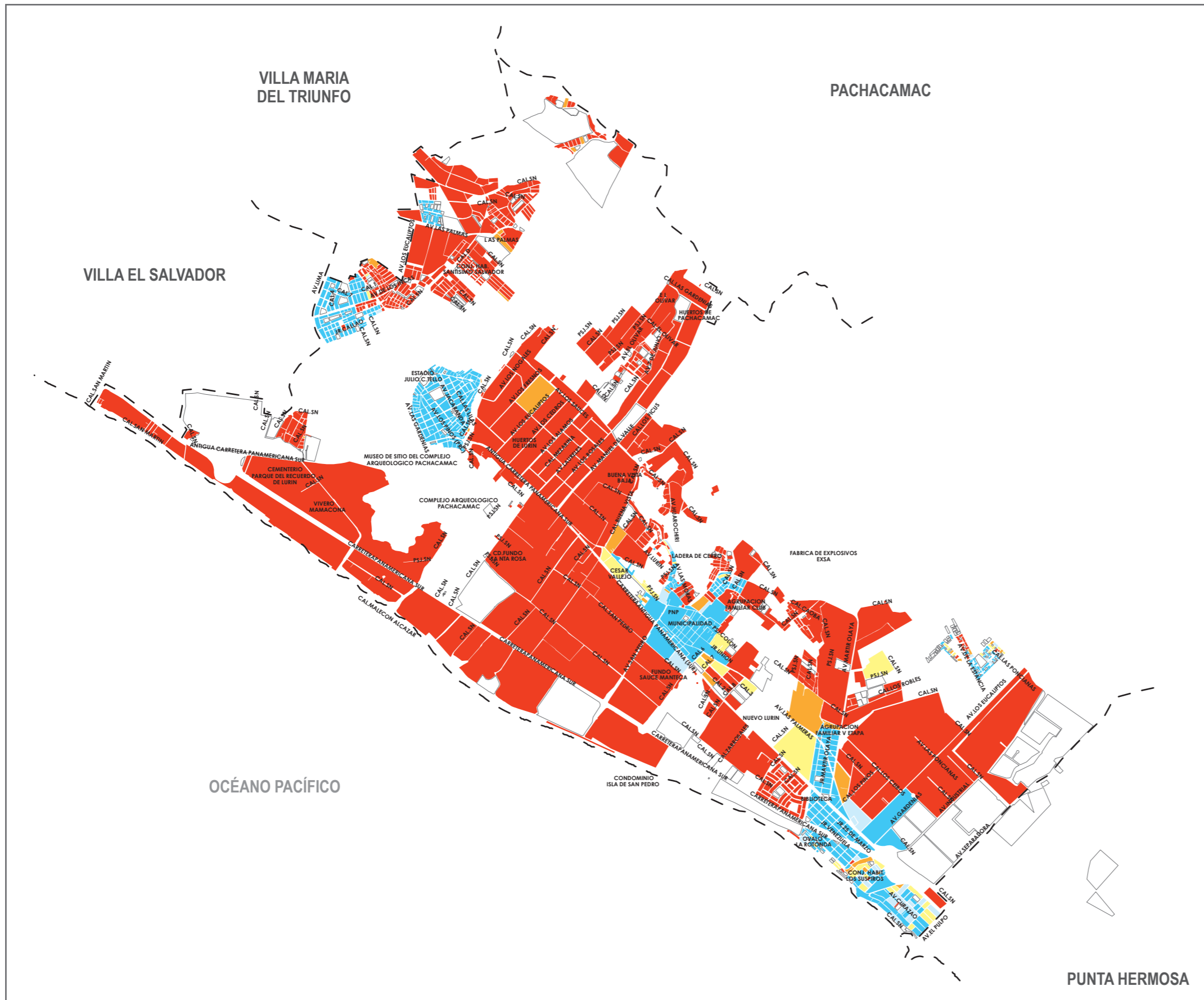


Área verde

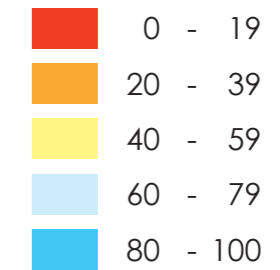
Ley N° 27795 - Quinta Disposición Transitoria y Final de la Ley de Demarcación y Organización Territorial: "En tanto se determina el saneamiento de los límites territoriales, conforme a la presente Ley, las delimitaciones censales y/u otros relacionados con las circunscripciones existentes son de carácter referencial".

DISTRITO LURÍN

VIVIENDAS CON SERVICIOS HIGIÉNICOS POR RED PÚBLICA



PORCENTAJE DE VIVIENDAS CON SERVICIO HIGIÉNICO POR RED PÚBLICA



COMPILACIÓN DE IMÁGENES

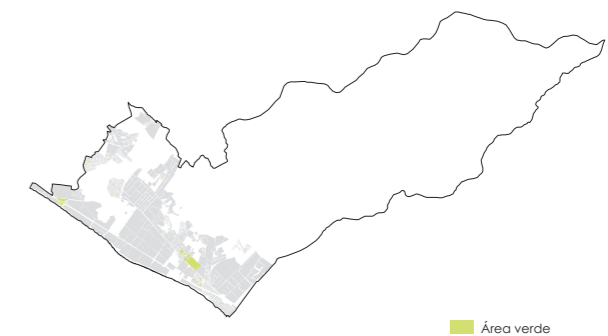


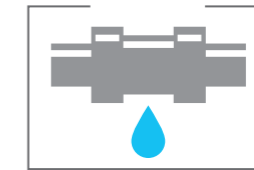
DIAGRAMA DE UBICACIÓN



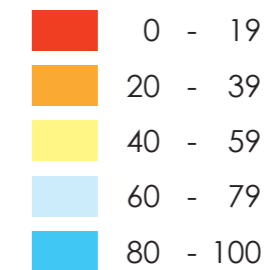
PUNTA HERMOSA

DISTRITO MAGDALENA DEL MAR

VIVIENDAS CON SERVICIOS HIGIÉNICOS POR RED PÚBLICA



PORCENTAJE DE VIVIENDAS CON SERVICIO HIGIÉNICO POR RED PÚBLICA



COMPILACIÓN DE IMÁGENES



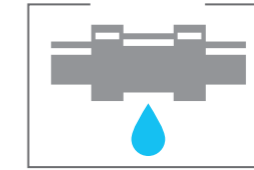
DIAGRAMA DE UBICACIÓN



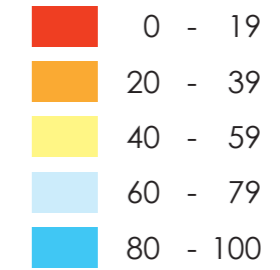
Ley N° 27795 - Quinta Disposición Transitoria y Final de la Ley de Demarcación y Organización Territorial: "En tanto se determina el saneamiento de los límites territoriales, conforme a la presente Ley, las delimitaciones censales y/u otros relacionados con las circunscripciones existentes son de carácter referencial".

DISTRITO MAGDALENA VIEJA

VIVIENDAS CON SERVICIOS HIGIÉNICOS POR RED PÚBLICA



PORCENTAJE DE VIVIENDAS CON SERVICIO HIGIÉNICO POR RED PÚBLICA



COMPILACIÓN DE IMÁGENES

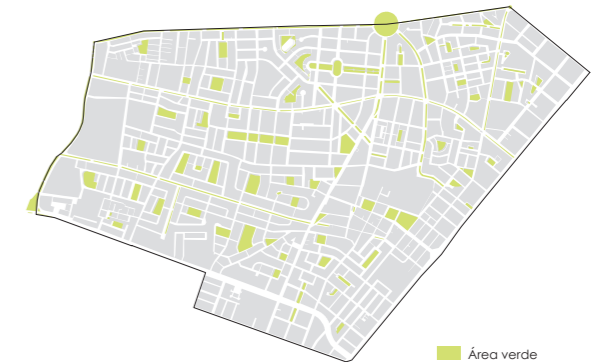
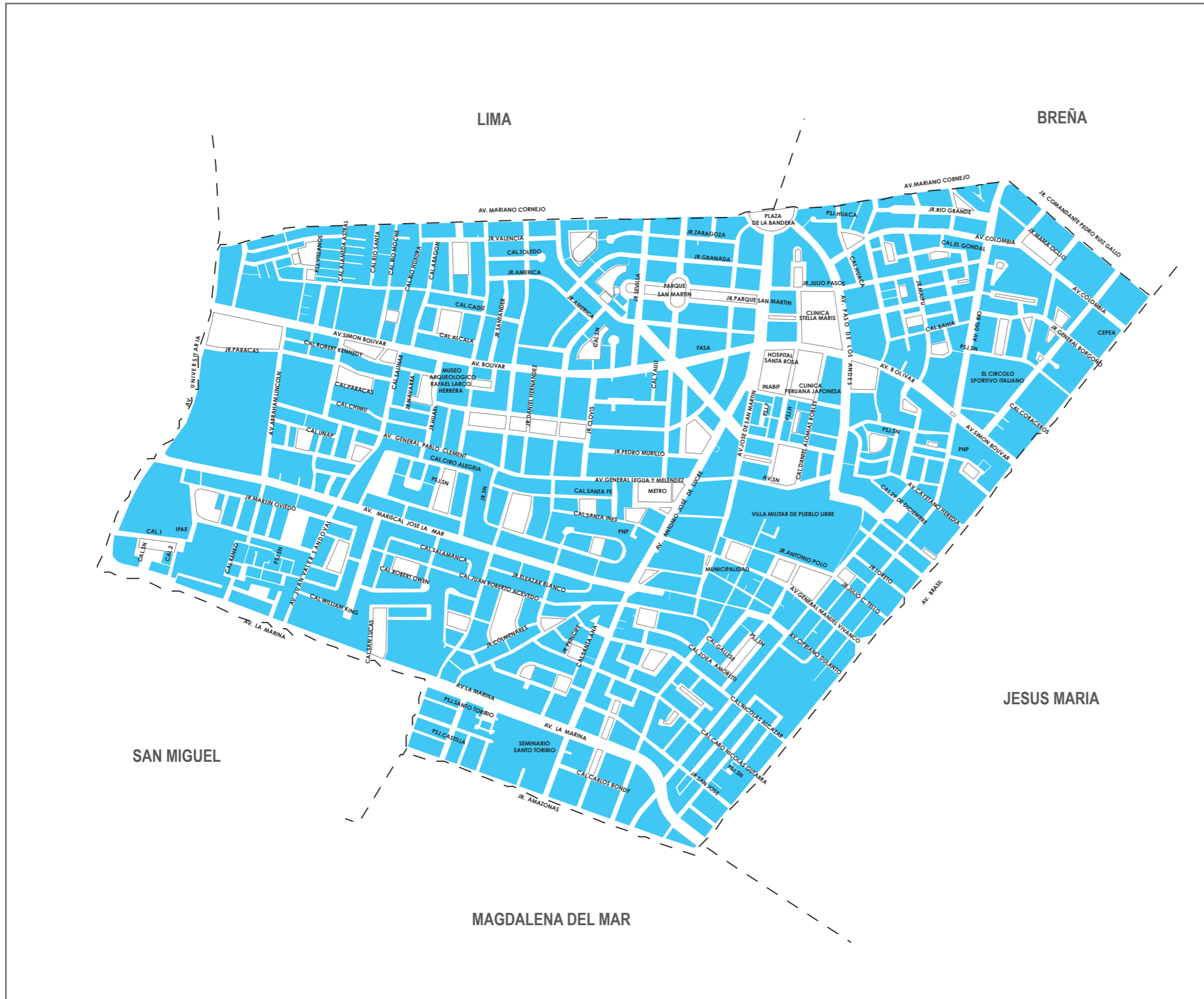


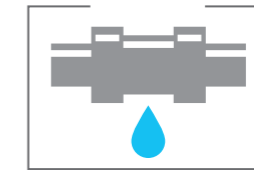
DIAGRAMA DE UBICACIÓN



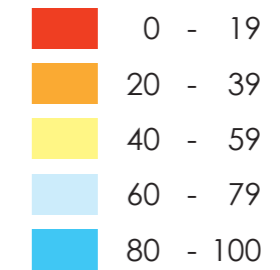
Ley N° 27795 - Quinta Disposición Transitoria y Final de la Ley de Demarcación y Organización Territorial: "En tanto se determina el saneamiento de los límites territoriales, conforme a la presente Ley, las delimitaciones censales y/u otros relacionados con las circunscripciones existentes son de carácter referencial".

DISTRITO MIRAFLORES

VIVIENDAS CON SERVICIOS HIGIÉNICOS POR RED PÚBLICA



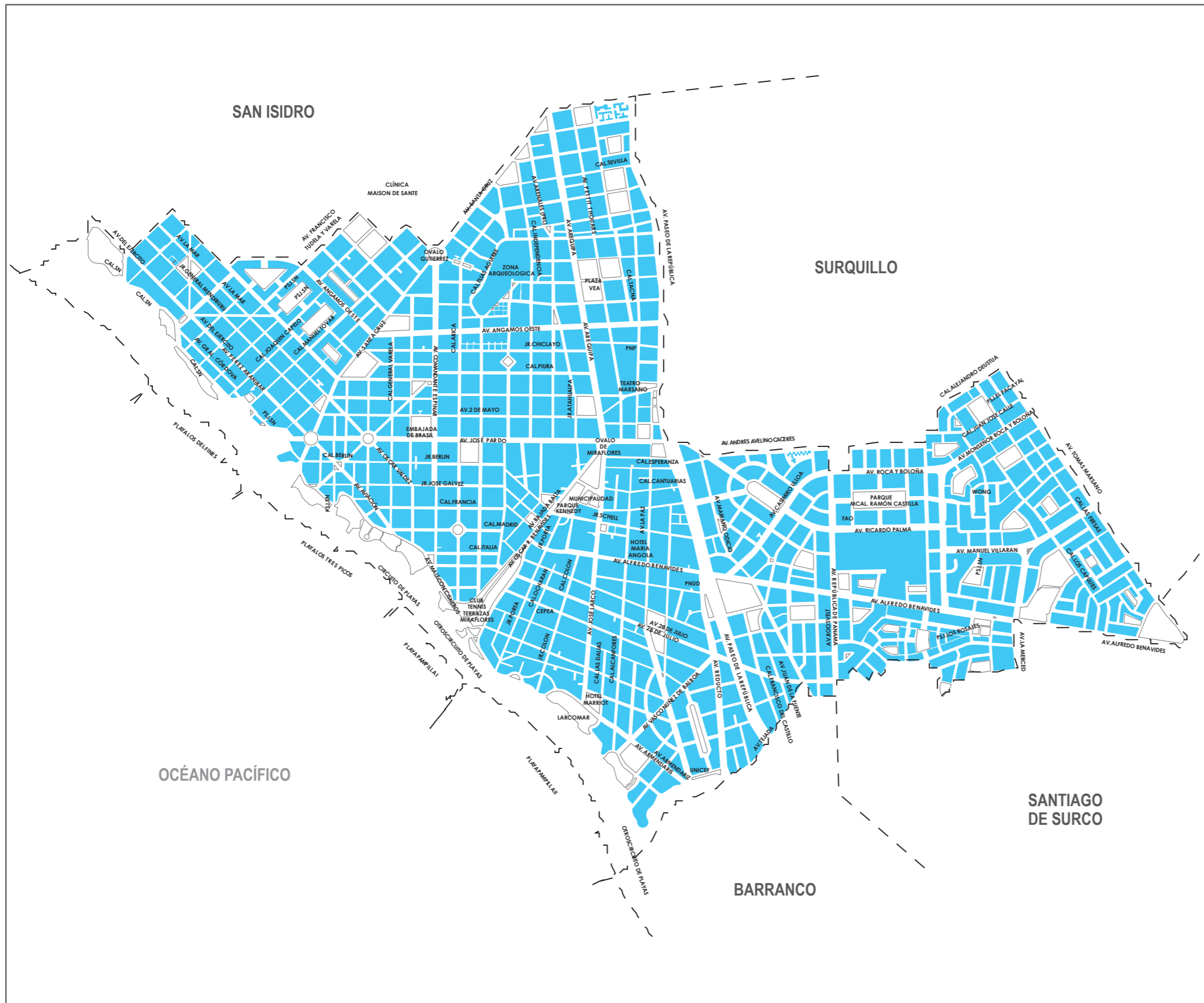
PORCENTAJE DE VIVIENDAS CON SERVICIO HIGIÉNICO POR RED PÚBLICA



COMPILACIÓN DE IMÁGENES



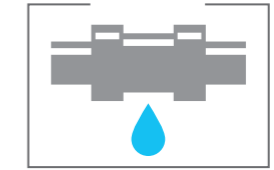
DIAGRAMA DE UBICACIÓN



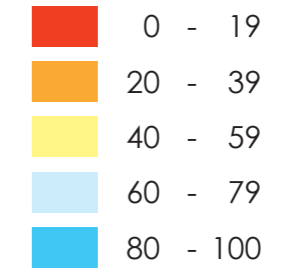
Ley N° 27795 - Quinta Disposición Transitoria y Final de la Ley de Demarcación y Organización Territorial: "En tanto se determina el saneamiento de los límites territoriales, conforme a la presente Ley, las delimitaciones censales y/u otros relacionados con las circunscripciones existentes son de carácter referencial".

DISTRITO PACHACAMAC

VIVIENDAS CON SERVICIOS HIGIÉNICOS POR RED PÚBLICA



PORCENTAJE DE VIVIENDAS CON SERVICIO HIGIÉNICO POR RED PÚBLICA



COMPILACIÓN DE IMÁGENES

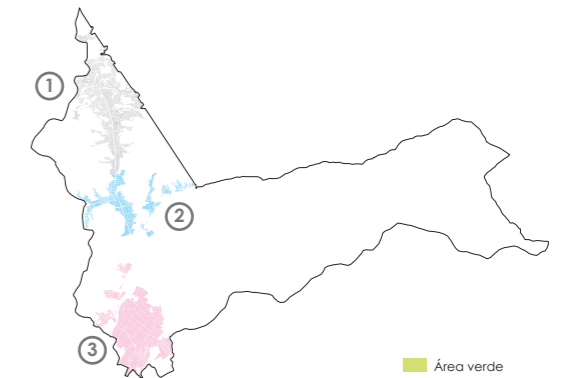
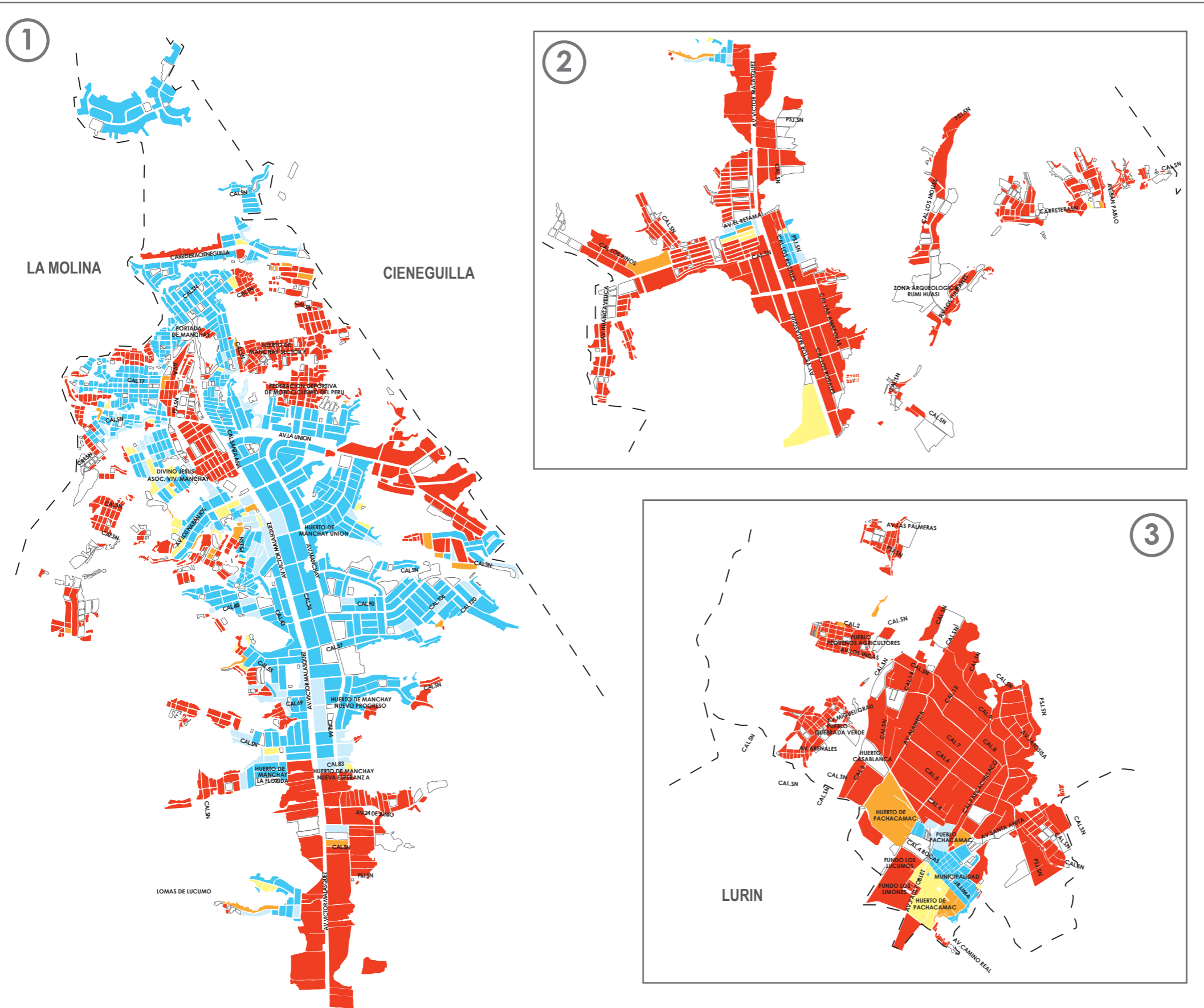
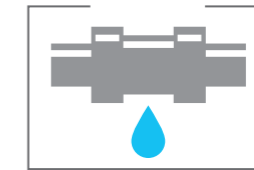


DIAGRAMA DE UBICACIÓN

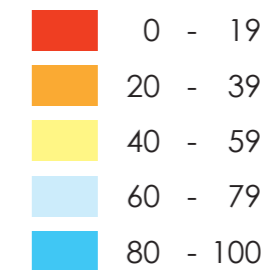


DISTRITO PUCUSANA

VIVIENDAS CON SERVICIOS HIGIÉNICOS POR RED PÚBLICA



PORCENTAJE DE VIVIENDAS CON SERVICIO HIGIÉNICO POR RED PÚBLICA



COMPILACIÓN DE IMÁGENES

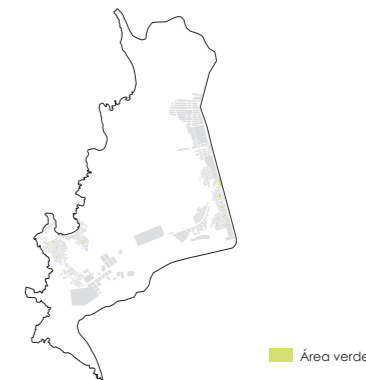


DIAGRAMA DE UBICACIÓN

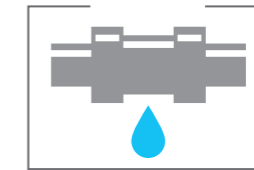


Ley N° 27795 - Quinta Disposición Transitoria y Final de la Ley de Demarcación y Organización Territorial: "En tanto se determina el saneamiento de los límites territoriales, conforme a la presente Ley, las delimitaciones censales y/u otros relacionados con las circunscripciones existentes son de carácter referencial".

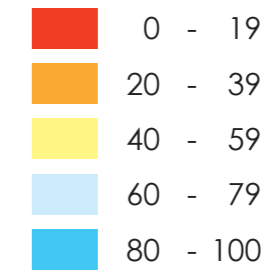


DISTRITO PUENTE PIEDRA

VIVIENDAS CON SERVICIOS HIGIÉNICOS POR RED PÚBLICA



PORCENTAJE DE VIVIENDAS CON SERVICIO HIGIÉNICO POR RED PÚBLICA



COMPILACIÓN DE IMÁGENES

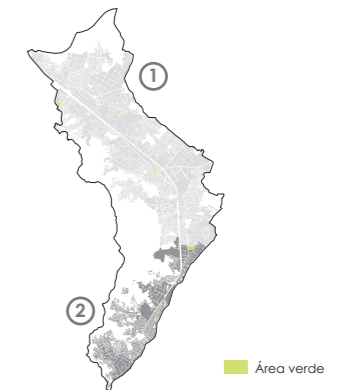
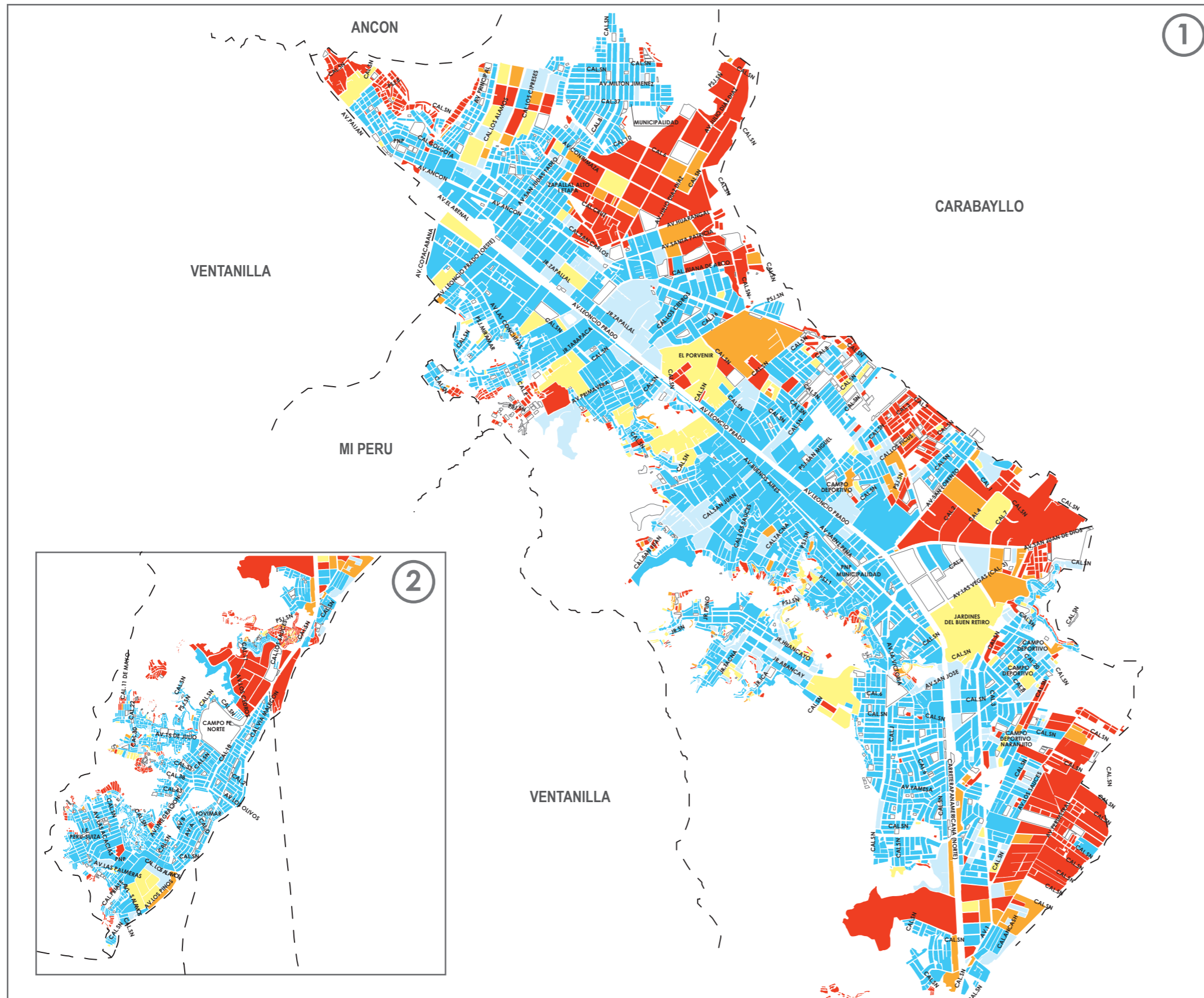


DIAGRAMA DE UBICACIÓN



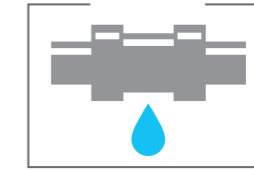
1

2

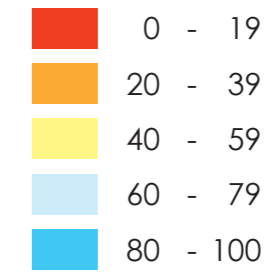


DISTRITO PUNTA HERMOSA

VIVIENDAS CON SERVICIOS HIGIÉNICOS POR RED PÚBLICA



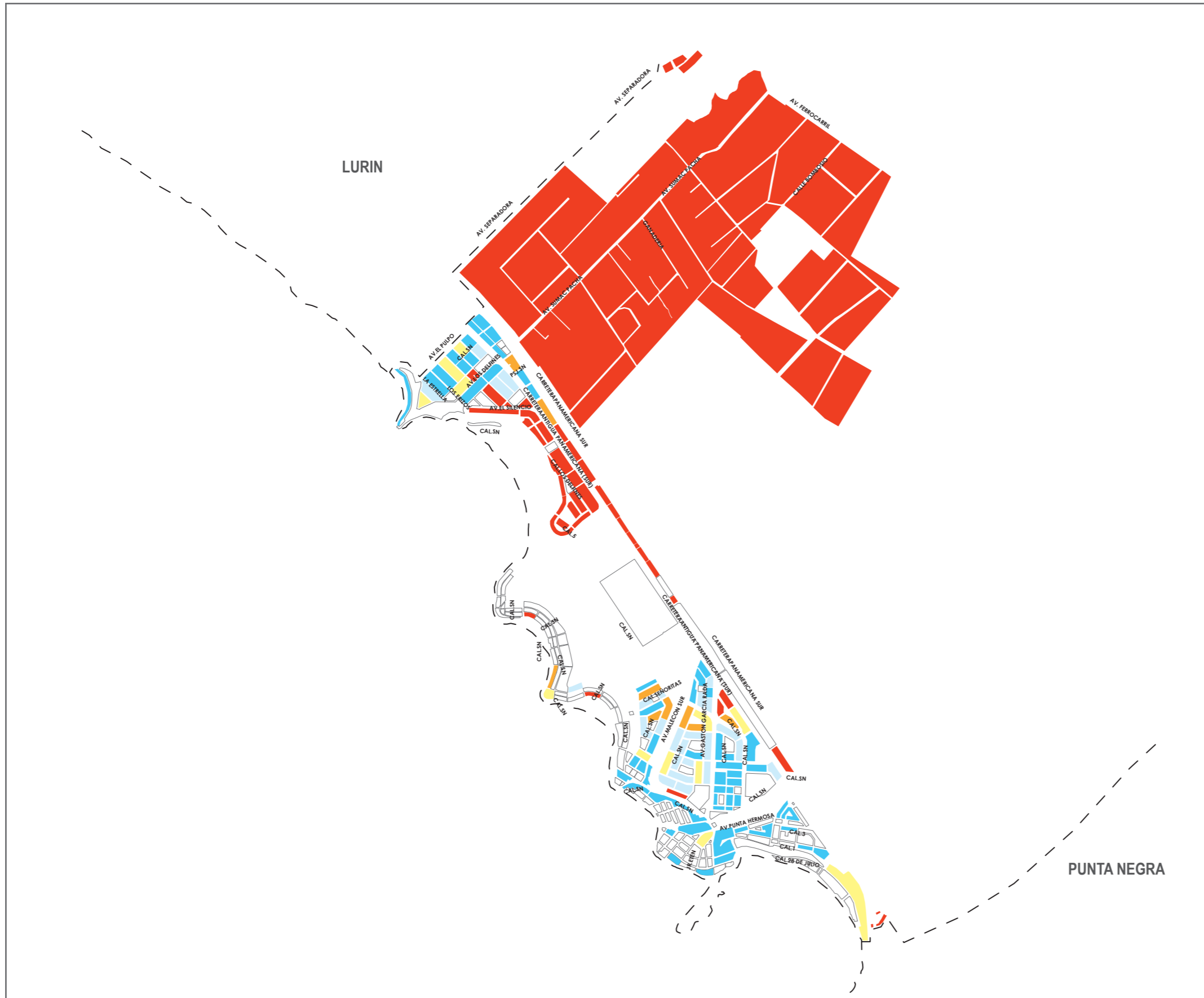
PORCENTAJE DE VIVIENDAS CON SERVICIO HIGIÉNICO POR RED PÚBLICA



COMPILACIÓN DE IMÁGENES



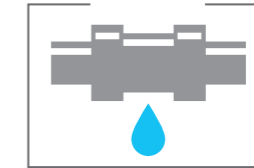
DIAGRAMA DE UBICACIÓN



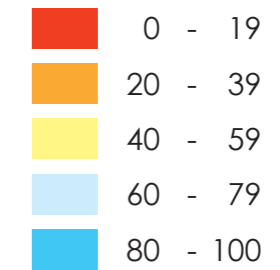
Ley N° 27795 - Quinta Disposición Transitoria y Final de la Ley de Demarcación y Organización Territorial: "En tanto se determina el saneamiento de los límites territoriales, conforme a la presente Ley, las delimitaciones censales y/u otros relacionados con las circunscripciones existentes son de carácter referencial".

DISTRITO PUNTA NEGRA

VIVIENDAS CON SERVICIOS HIGIÉNICOS POR RED PÚBLICA



PORCENTAJE DE VIVIENDAS CON SERVICIO HIGIÉNICO POR RED PÚBLICA



COMPILACIÓN DE IMÁGENES

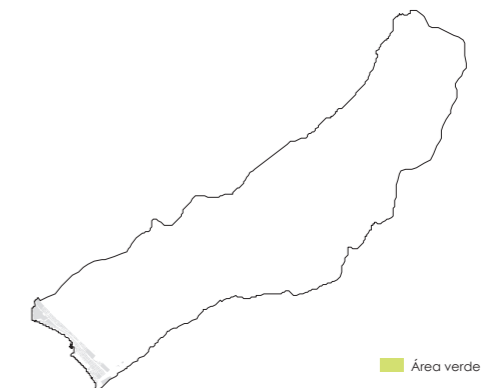
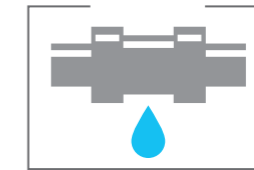


DIAGRAMA DE UBICACIÓN

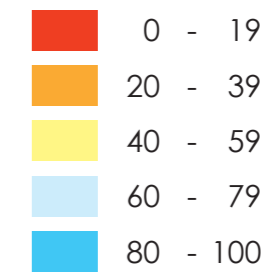


DISTRITO RÍMAC

VIVIENDAS CON SERVICIOS HIGIÉNICOS POR RED PÚBLICA



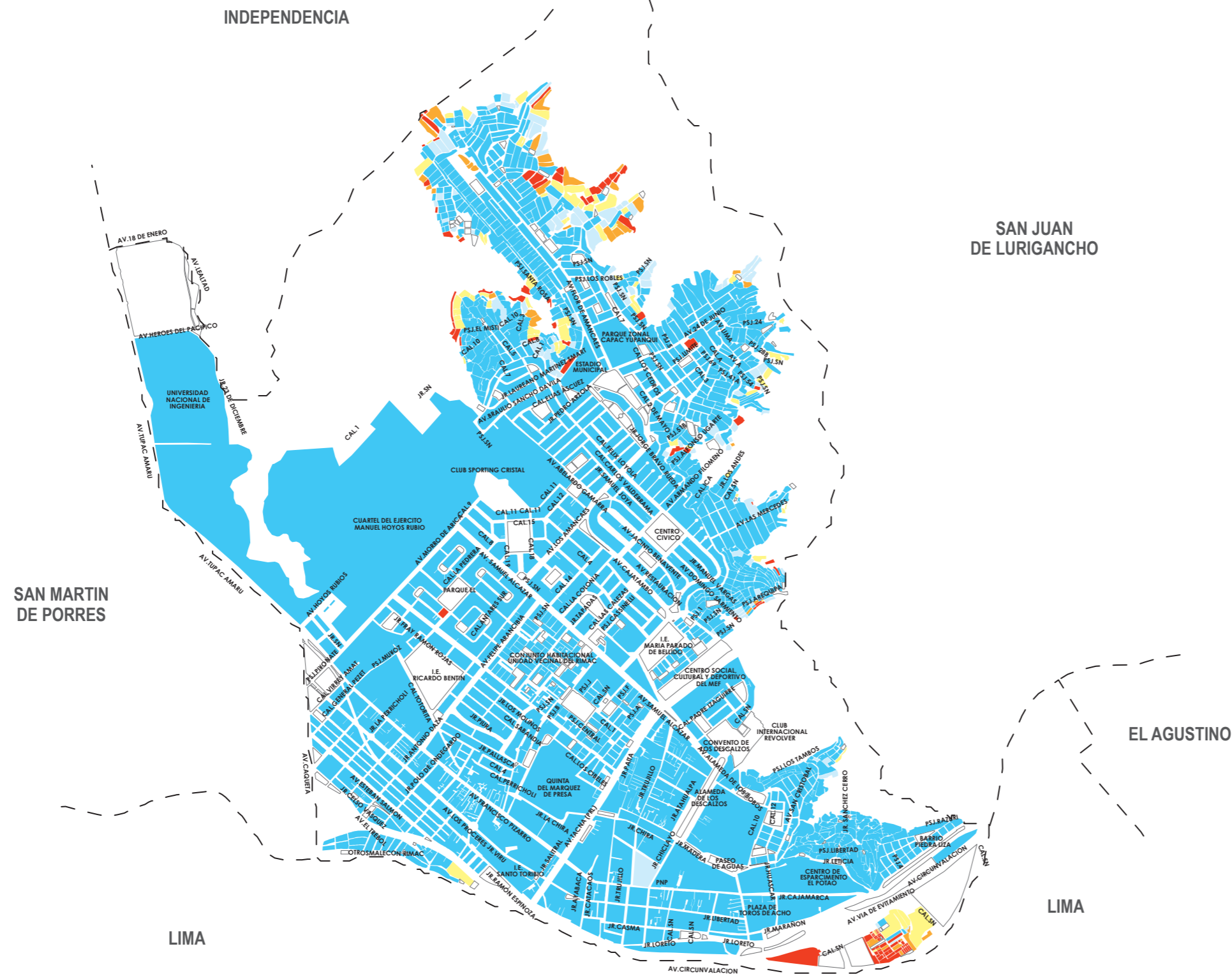
PORCENTAJE DE VIVIENDAS CON SERVICIO HIGIÉNICO POR RED PÚBLICA



COMPILACIÓN DE IMÁGENES



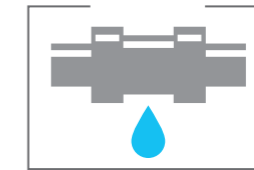
DIAGRAMA DE UBICACIÓN



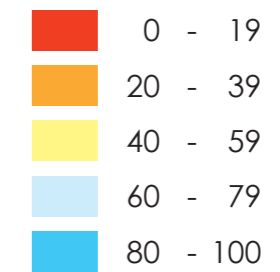
Ley N° 27795 - Quinta Disposición Transitoria y Final de la Ley de Demarcación y Organización Territorial: "En tanto se determina el saneamiento de los límites territoriales, conforme a la presente Ley, las delimitaciones censales y/u otros relacionados con las circunscripciones existentes son de carácter referencial".

DISTRITO SAN BARTOLO

VIVIENDAS CON SERVICIOS HIGIÉNICOS POR RED PÚBLICA



PORCENTAJE DE VIVIENDAS CON SERVICIO HIGIÉNICO POR RED PÚBLICA



COMPILACIÓN DE IMÁGENES

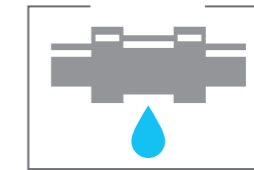


DIAGRAMA DE UBICACIÓN

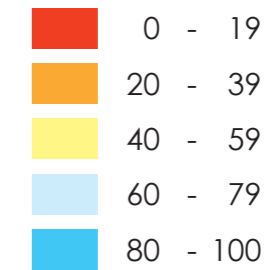


DISTRITO SAN BORJA

VIVIENDAS CON SERVICIOS HIGIÉNICOS POR RED PÚBLICA



PORCENTAJE DE VIVIENDAS CON SERVICIO HIGIÉNICO POR RED PÚBLICA



COMPILACIÓN DE IMÁGENES



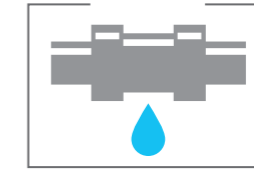
DIAGRAMA DE UBICACIÓN



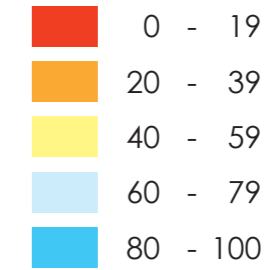
Ley N° 27795 - Quinta Disposición Transitoria y Final de la Ley de Demarcación y Organización Territorial: "En tanto se determina el saneamiento de los límites territoriales, conforme a la presente Ley, las delimitaciones censales y/u otros relacionados con las circunscripciones existentes son de carácter referencial".

DISTRITO SAN ISIDRO

VIVIENDAS CON SERVICIOS HIGIÉNICOS POR RED PÚBLICA



PORCENTAJE DE VIVIENDAS CON SERVICIO HIGIÉNICO POR RED PÚBLICA



COMPILACIÓN DE IMÁGENES

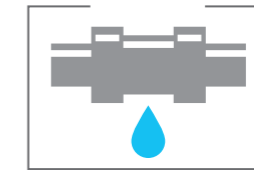


DIAGRAMA DE UBICACIÓN

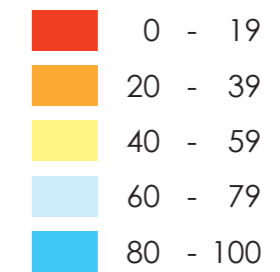


DISTRITO SAN JUAN DE LURIGANCHO - LAMINA 2

VIVIENDAS CON SERVICIOS HIGIÉNICOS POR RED PÚBLICA



PORCENTAJE DE VIVIENDAS CON SERVICIO HIGIÉNICO POR RED PÚBLICA



COMPILACIÓN DE IMÁGENES

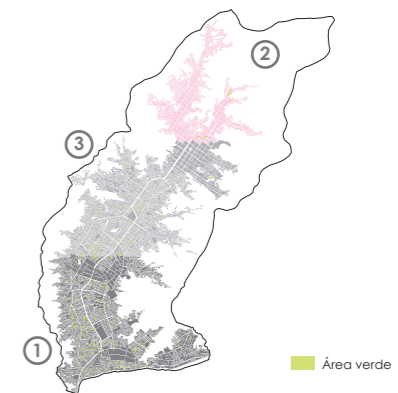
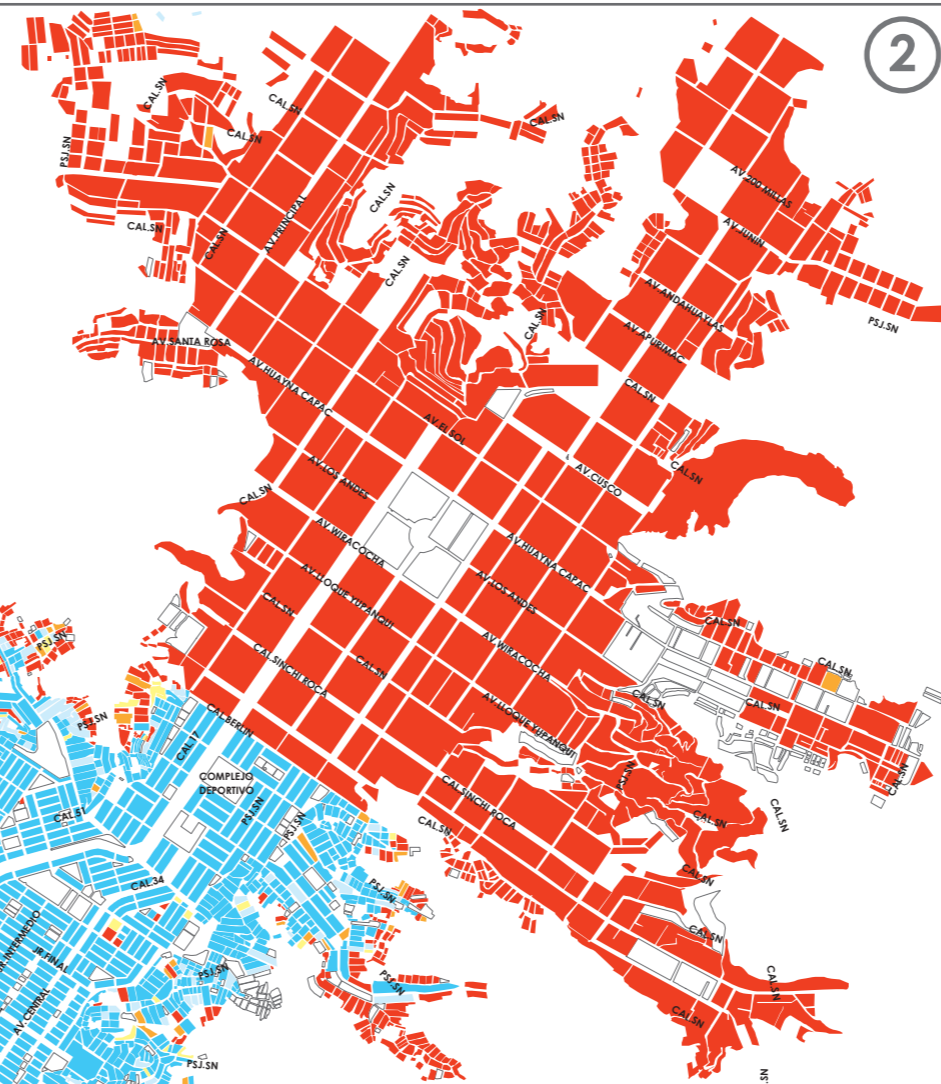
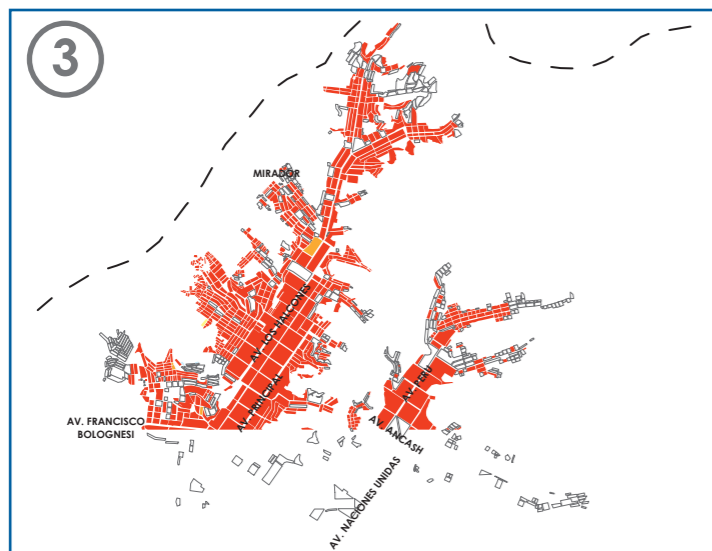


DIAGRAMA DE UBICACIÓN

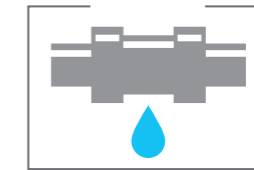


COMAS

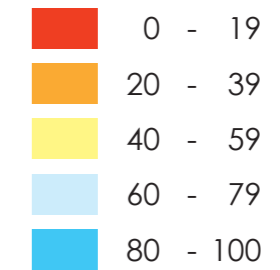
LURIGANCHO

DISTRITO SAN JUAN DE MIRAFLORES

VIVIENDAS CON SERVICIOS HIGIÉNICOS POR RED PÚBLICA



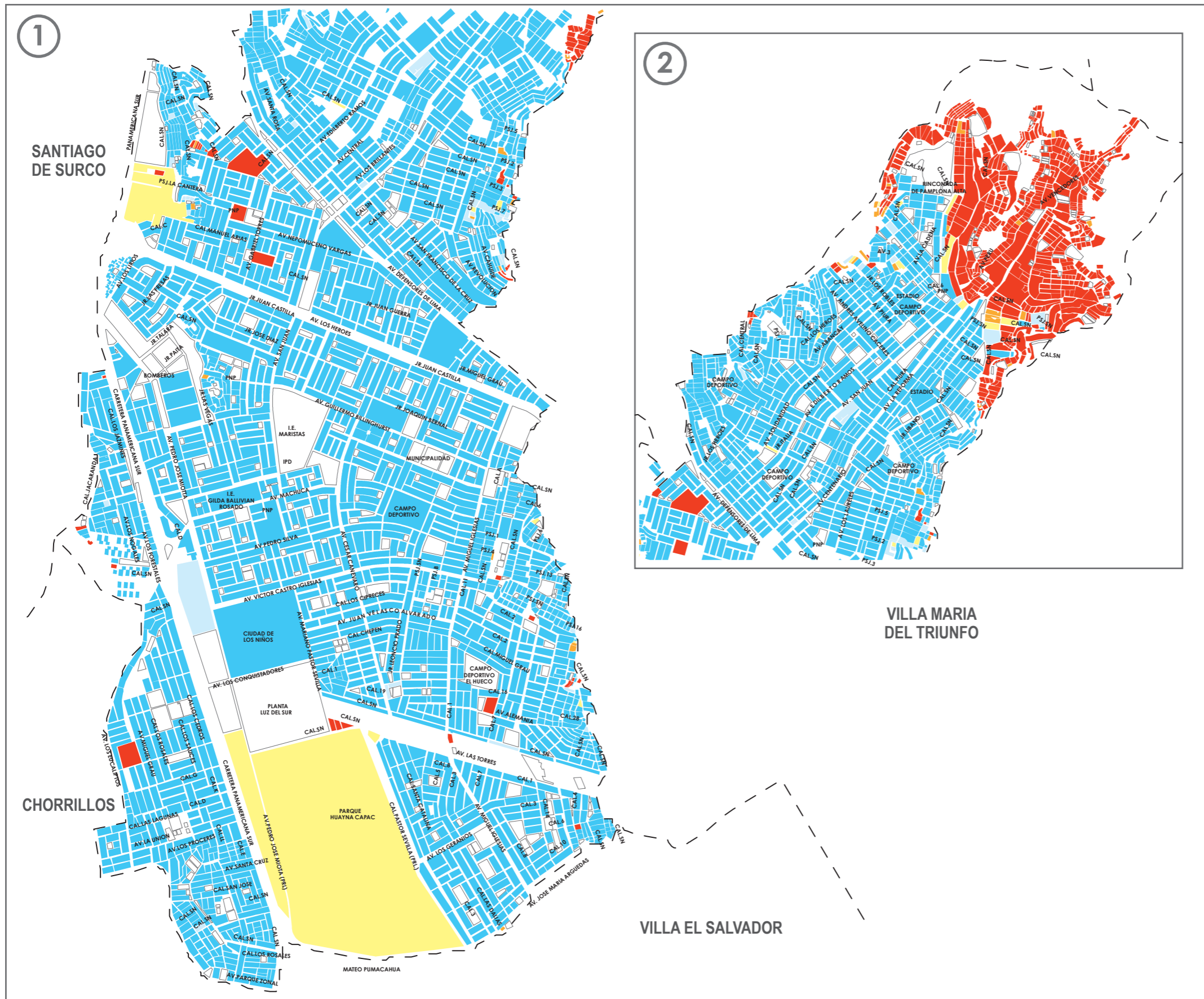
PORCENTAJE DE VIVIENDAS CON SERVICIO HIGIÉNICO POR RED PÚBLICA



COMPILACIÓN DE IMÁGENES



DIAGRAMA DE UBICACIÓN

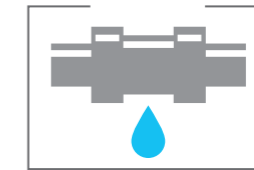


Ley N° 27795 - Quinta Disposición Transitoria y Final de la Ley de Demarcación y Organización Territorial: "En tanto se determina el saneamiento de los límites territoriales, conforme a la presente Ley, las delimitaciones censales y/u otros relacionados con la circunscripciones existentes son de carácter referencial".

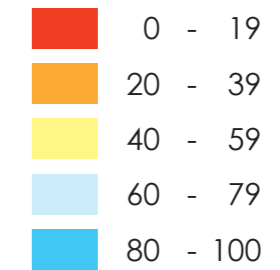


DISTRITO SAN LUIS

VIVIENDAS CON SERVICIOS HIGIÉNICOS POR RED PÚBLICA



PORCENTAJE DE VIVIENDAS CON SERVICIO HIGIÉNICO POR RED PÚBLICA



COMPILACIÓN DE IMÁGENES

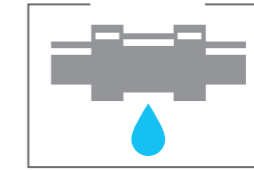


DIAGRAMA DE UBICACIÓN

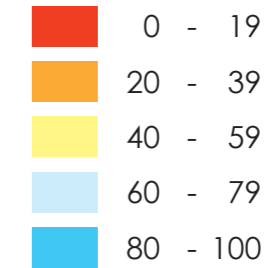


DISTRITO SAN MIGUEL

VIVIENDAS CON SERVICIOS HIGIÉNICOS POR RED PÚBLICA



PORCENTAJE DE VIVIENDAS CON SERVICIO HIGIÉNICO POR RED PÚBLICA



COMPILACIÓN DE IMÁGENES



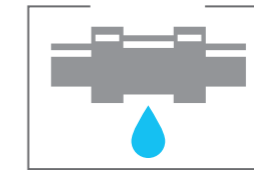
Área verde

DIAGRAMA DE UBICACIÓN

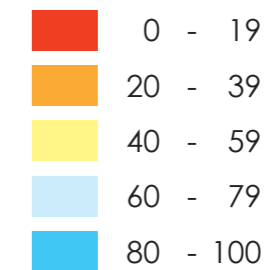


DISTRITO SANTA ANITA

VIVIENDAS CON SERVICIOS HIGIÉNICOS POR RED PÚBLICA



PORCENTAJE DE VIVIENDAS CON SERVICIO HIGIÉNICO POR RED PÚBLICA



COMPILACIÓN DE IMÁGENES



Área verde

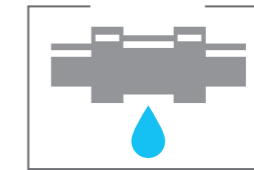
DIAGRAMA DE UBICACIÓN



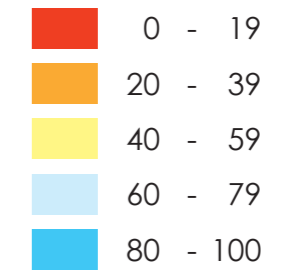
Ley N° 27795 - Quinta Disposición Transitoria y Final de la Ley de Demarcación y Organización Territorial: "En tanto se determina el saneamiento de los límites territoriales, conforme a la presente Ley, las delimitaciones censales y/u otros relacionados con las circunscripciones existentes son de carácter referencial".

DISTRITO SANTA MARÍA DEL MAR

VIVIENDAS CON SERVICIOS HIGIÉNICOS POR RED PÚBLICA



PORCENTAJE DE VIVIENDAS CON
SERVICIO HIGIÉNICO
POR RED PÚBLICA



COMPILACIÓN DE IMÁGENES

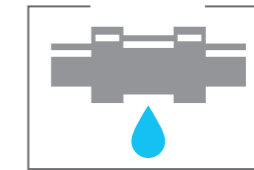


DIAGRAMA DE UBICACIÓN

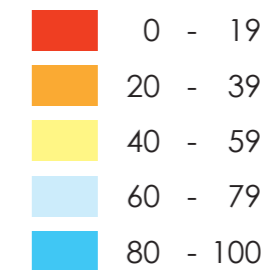


DISTRITO SANTA ROSA

VIVIENDAS CON SERVICIOS HIGIÉNICOS POR RED PÚBLICA



PORCENTAJE DE VIVIENDAS CON SERVICIO HIGIÉNICO POR RED PÚBLICA



COMPILACIÓN DE IMÁGENES

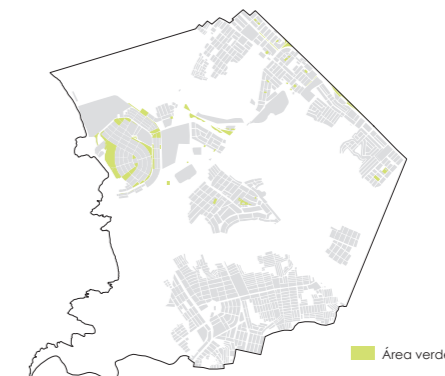
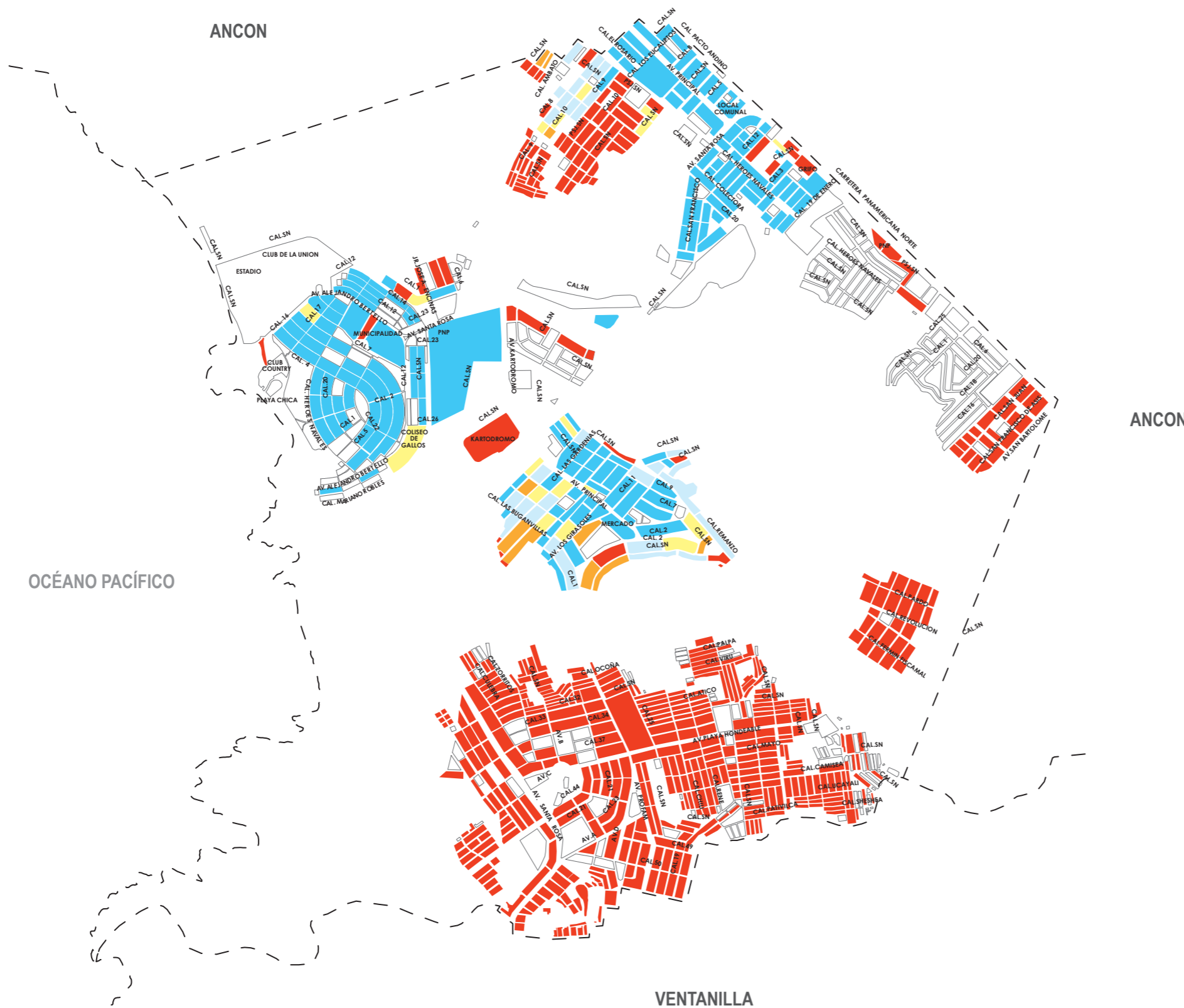


DIAGRAMA DE UBICACIÓN

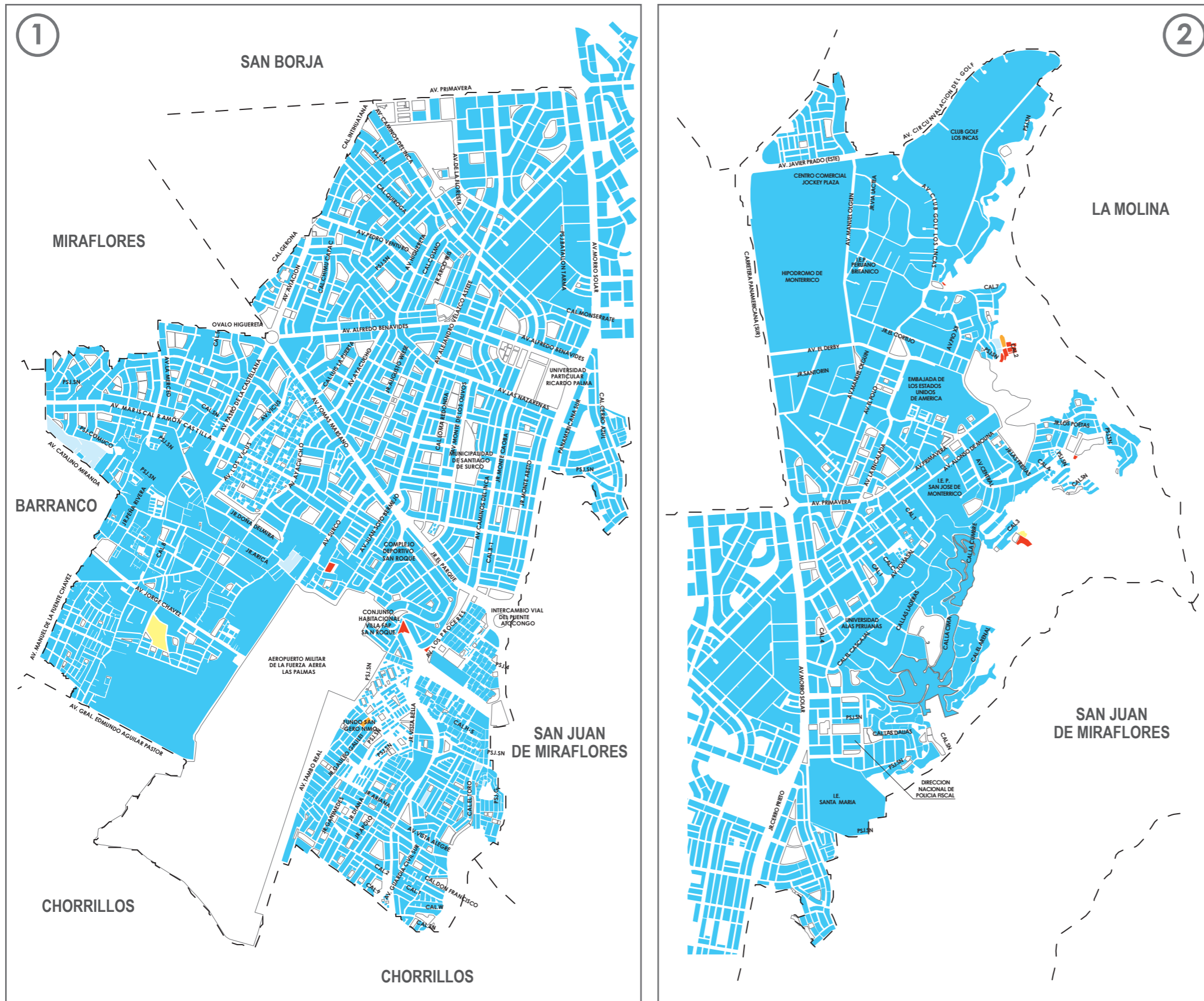
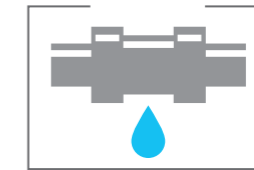


Ley N° 27795 - Quinta Disposición Transitoria y Final de la Ley de Demarcación y Organización Territorial: "En tanto se determina el saneamiento de los límites territoriales, conforme a la presente Ley, las delimitaciones censales y/u otros relacionados con las circunscripciones existentes son de carácter referencial".

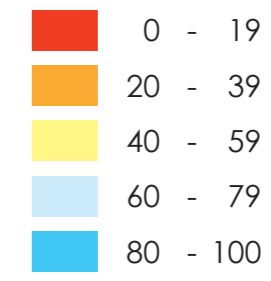


DISTRITO SANTIAGO DE SURCO

VIVIENDAS CON SERVICIOS HIGIÉNICOS POR RED PÚBLICA



PORCENTAJE DE VIVIENDAS CON SERVICIO HIGIÉNICO POR RED PÚBLICA



COMPILACIÓN DE IMÁGENES

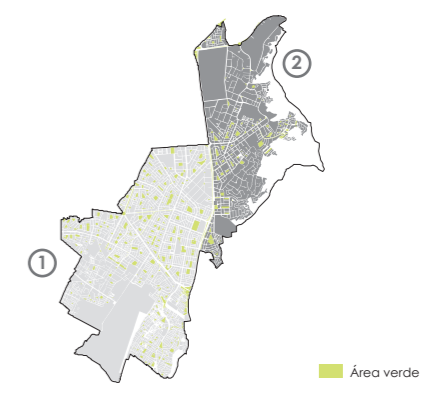


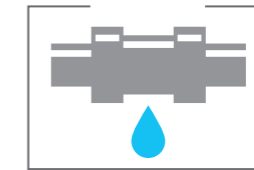
DIAGRAMA DE UBICACIÓN



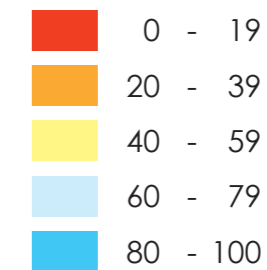
Ley N° 27795 - Quinta Disposición Transitoria y Final de la Ley de Demarcación y Organización Territorial: "En tanto se determina el saneamiento de los límites territoriales, conforme a la presente Ley, las delimitaciones censales y/u otros relacionados con las circunscripciones existentes son de carácter referencial".

DISTRITO SURQUILLO

VIVIENDAS CON SERVICIOS HIGIÉNICOS POR RED PÚBLICA



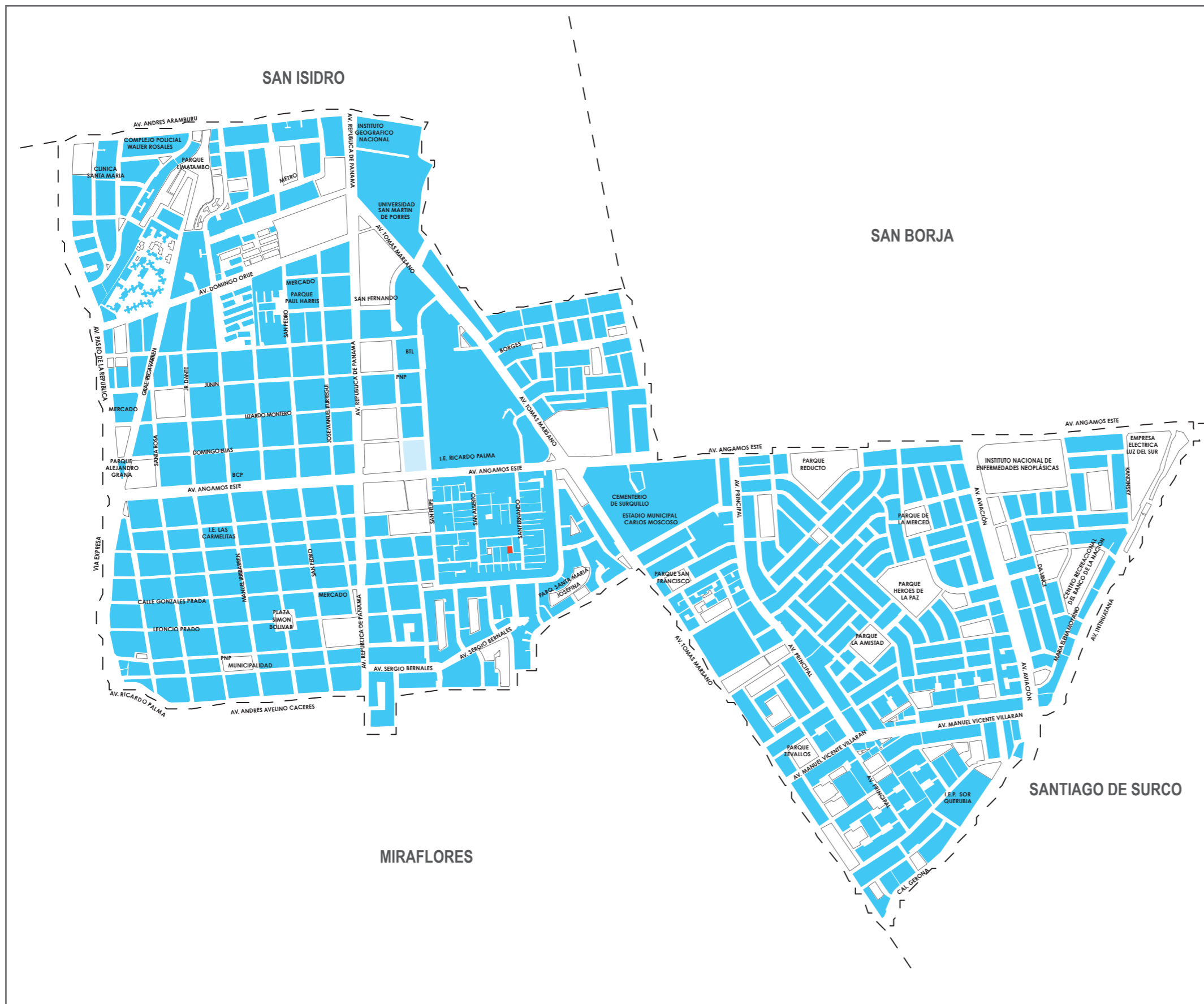
PORCENTAJE DE VIVIENDAS CON SERVICIO HIGIÉNICO POR RED PÚBLICA



COMPILACIÓN DE IMÁGENES



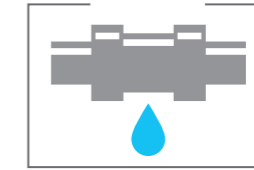
DIAGRAMA DE UBICACIÓN



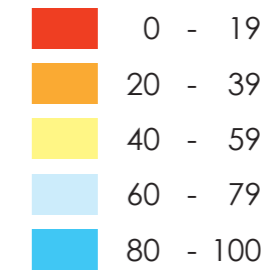
Ley N° 27795 - Quinta Disposición Transitoria y Final de la Ley de Demarcación y Organización Territorial: "En tanto se determina el saneamiento de los límites territoriales, conforme a la presente Ley, las delimitaciones censales y/u otros relacionados con las circunscripciones existentes son de carácter referencial".

DISTRITO VILLA EL SALVADOR

VIVIENDAS CON SERVICIOS HIGIÉNICOS POR RED PÚBLICA



PORCENTAJE DE VIVIENDAS CON SERVICIO HIGIÉNICO POR RED PÚBLICA



COMPILACIÓN DE IMÁGENES



DIAGRAMA DE UBICACIÓN



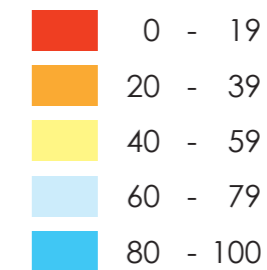
Ley N° 27795 - Quinta Disposición Transitoria y Final de la Ley de Demarcación y Organización Territorial: "En tanto se determina el saneamiento de los límites territoriales, conforme a la presente Ley, las delimitaciones censales y/u otros relacionados con las circunscripciones existentes son de carácter referencial".

DISTRITO VILLA MARÍA DEL TRIUNFO - LAMINA 1

VIVIENDAS CON SERVICIOS HIGIÉNICOS POR RED PÚBLICA



PORCENTAJE DE VIVIENDAS CON SERVICIO HIGIÉNICO POR RED PÚBLICA



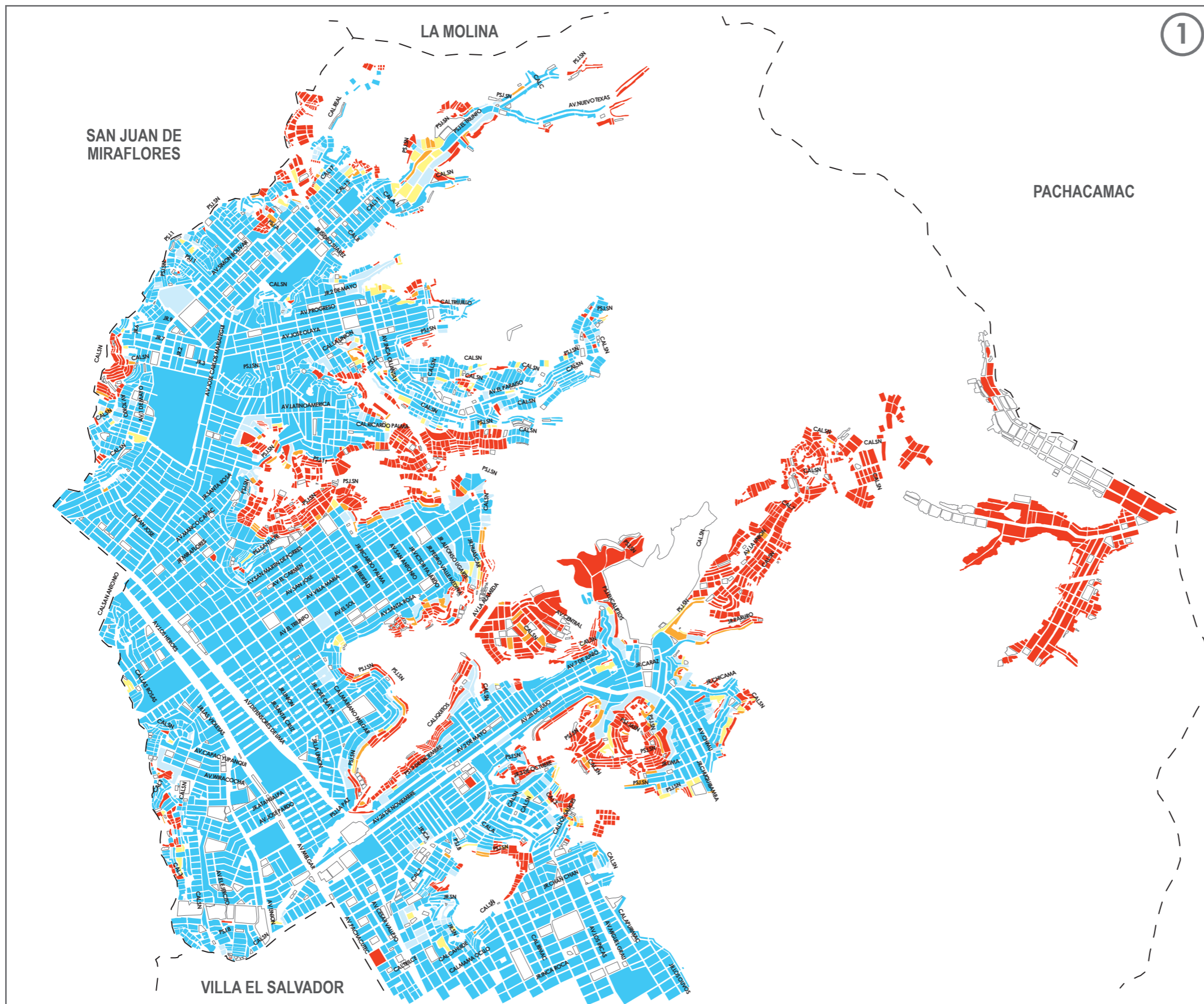
COMPILACIÓN DE IMÁGENES



DIAGRAMA DE UBICACIÓN

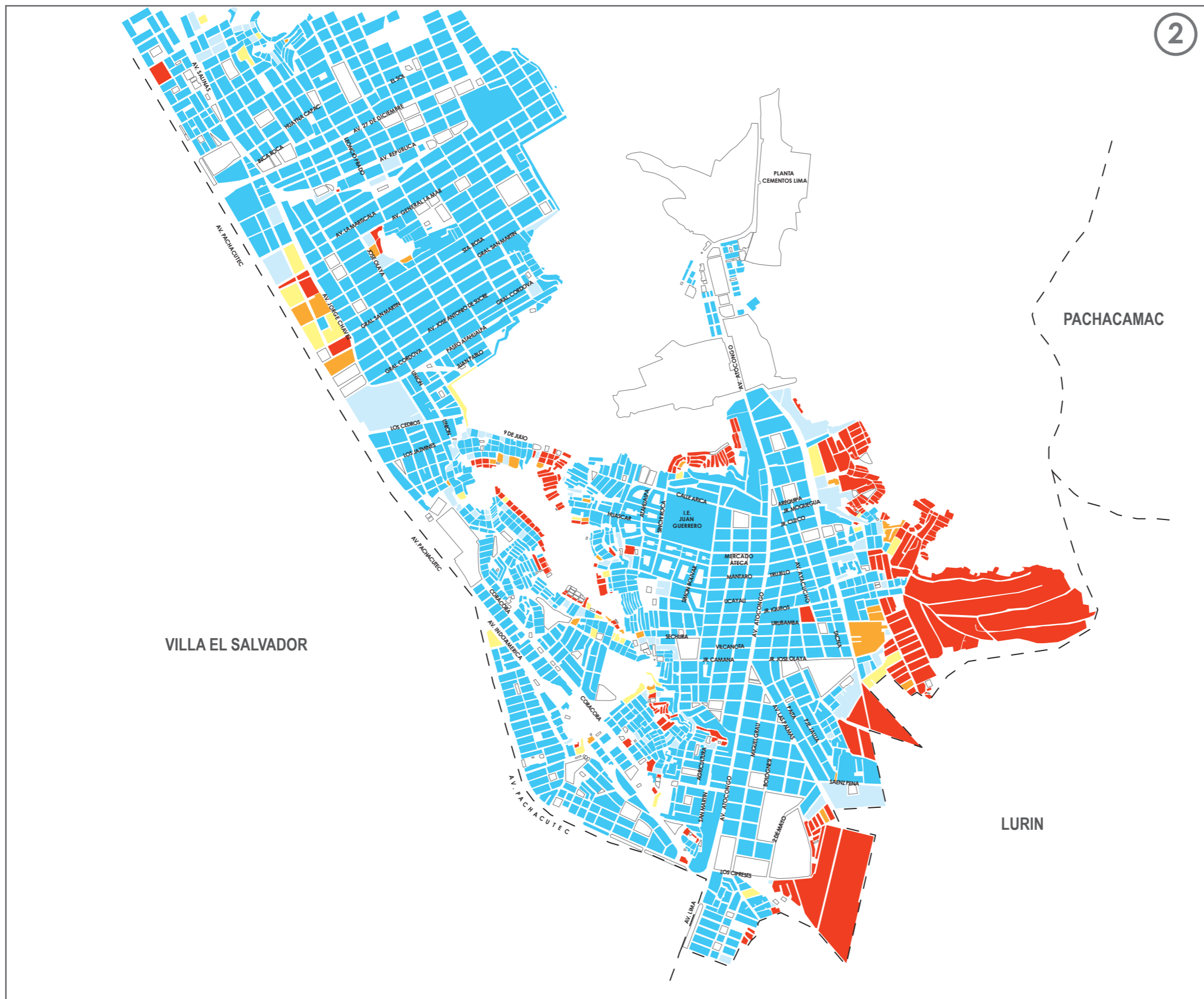


Ley N° 27795 - Quinta Disposición Transitoria y Final de la Ley de Demarcación y Organización Territorial: "En tanto se determina el saneamiento de los límites territoriales, conforme a la presente Ley, las delimitaciones censales y/u otros relacionados con las circunscripciones existentes son de carácter referencial".

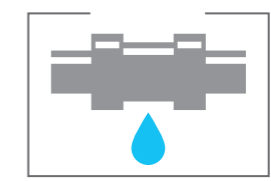


DISTRITO VILLA MARÍA DEL TRIUNFO - LAMINA 2

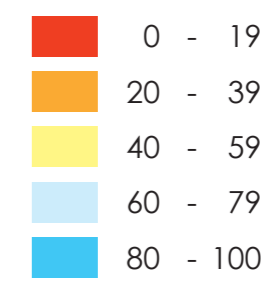
VIVIENDAS CON SERVICIOS HIGIÉNICOS POR RED PÚBLICA



2



PORCENTAJE DE VIVIENDAS CON SERVICIO HIGIÉNICO POR RED PÚBLICA



COMPILACIÓN DE IMÁGENES

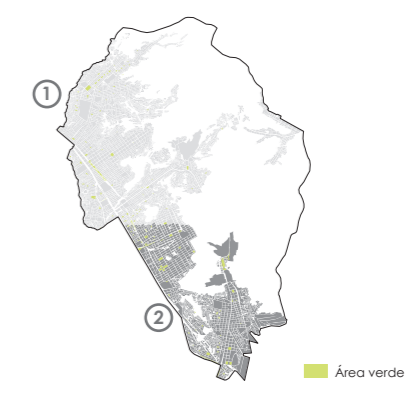
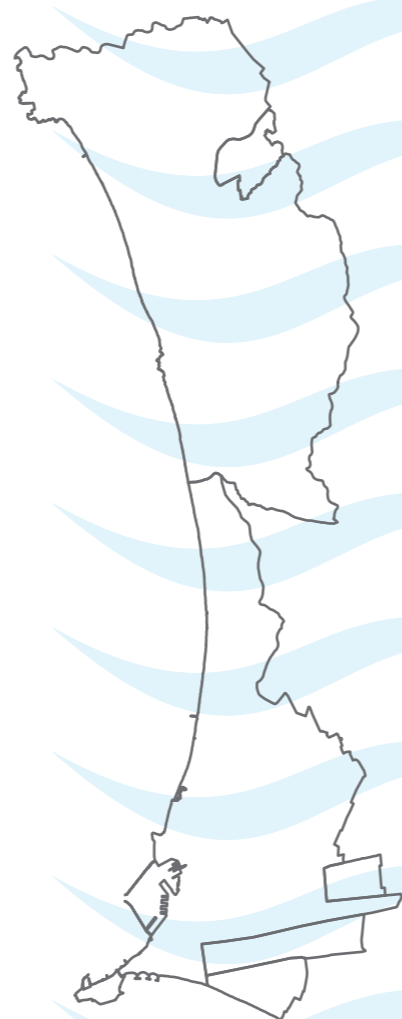


DIAGRAMA DE UBICACIÓN

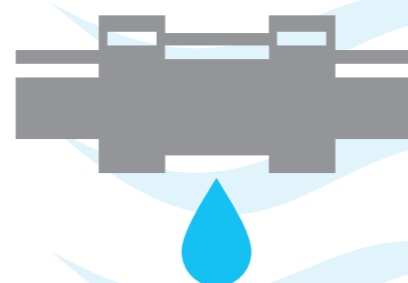


Ley N° 27795 - Quinta Disposición Transitoria y Final de la Ley de Demarcación y Organización Territorial: "En tanto se determina el saneamiento de los límites territoriales, conforme a la presente Ley, las delimitaciones censales y/u otros relacionados con las circunscripciones existentes son de carácter referencial".



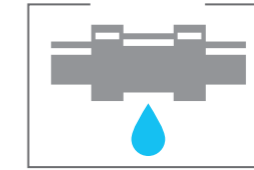
Viviendas con Servicios Higiénicos por red pública

PROVINCIA CONSTITUCIONAL DEL CALLAO

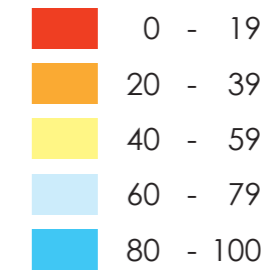


DISTRITO BELLAVISTA

VIVIENDAS CON SERVICIOS HIGIÉNICOS POR RED PÚBLICA



PORCENTAJE DE VIVIENDAS CON SERVICIO HIGIÉNICO POR RED PÚBLICA



COMPILACIÓN DE IMÁGENES



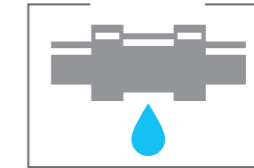
Área verde

DIAGRAMA DE UBICACIÓN

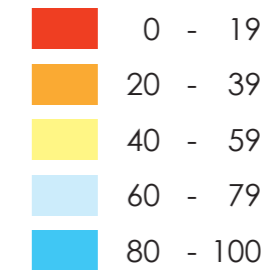


DISTRITO CALLAO

VIVIENDAS CON SERVICIOS HIGIÉNICOS POR RED PÚBLICA



PORCENTAJE DE VIVIENDAS CON SERVICIO HIGIÉNICO POR RED PÚBLICA



COMPILACIÓN DE IMÁGENES

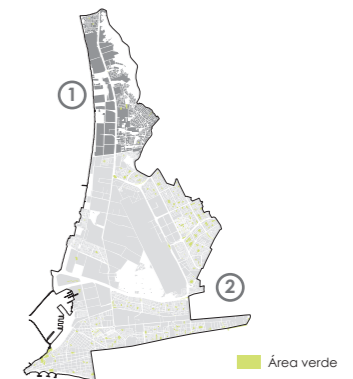


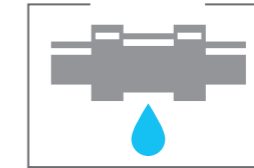
DIAGRAMA DE UBICACIÓN



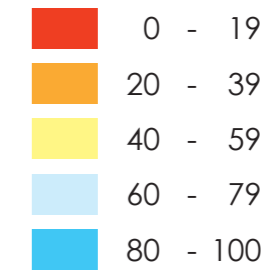
Ley N° 27795 - Quinta Disposición Transitoria y Final de la Ley de Demarcación y Organización Territorial: "En tanto se determina el saneamiento de los límites territoriales, conforme a la presente Ley, las delimitaciones censales y/u otros relacionados con las circunscripciones existentes son de carácter referencial".

DISTRITO CARMEN DE LA LEGUA REYNOSO

VIVIENDAS CON SERVICIOS HIGIÉNICOS POR RED PÚBLICA



PORCENTAJE DE VIVIENDAS CON SERVICIO HIGIÉNICO POR RED PÚBLICA



COMPILACIÓN DE IMÁGENES

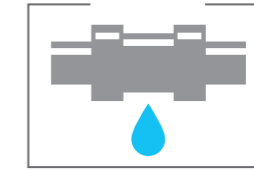


DIAGRAMA DE UBICACIÓN

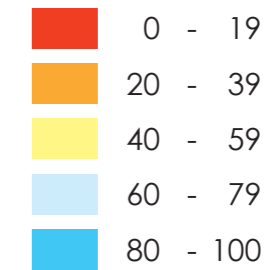


DISTRITO LA PERLA

VIVIENDAS CON SERVICIOS HIGIÉNICOS POR RED PÚBLICA



PORCENTAJE DE VIVIENDAS CON SERVICIO HIGIÉNICO POR RED PÚBLICA



COMPILACIÓN DE IMÁGENES



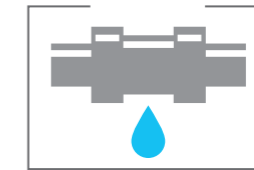
DIAGRAMA DE UBICACIÓN



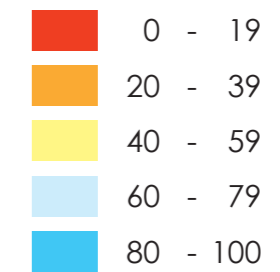
Ley N° 27795 - Quinta Disposición Transitoria y Final de la Ley de Demarcación y Organización Territorial: "En tanto se determina el saneamiento de los límites territoriales, conforme a la presente Ley, las delimitaciones censales y/u otros relacionados con las circunscripciones existentes son de carácter referencial".

DISTRITO LA PUNTA

VIVIENDAS CON SERVICIOS HIGIÉNICOS POR RED PÚBLICA



PORCENTAJE DE VIVIENDAS CON SERVICIO HIGIÉNICO POR RED PÚBLICA



COMPILACIÓN DE IMÁGENES

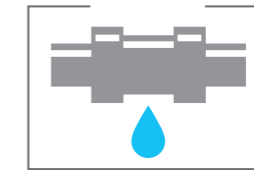


DIAGRAMA DE UBICACIÓN

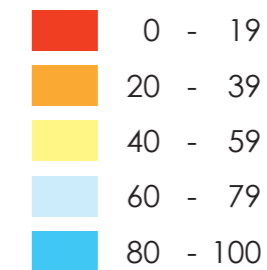


DISTRITO VENTANILLA

VIVIENDAS CON SERVICIOS HIGIÉNICOS POR RED PÚBLICA



PORCENTAJE DE VIVIENDAS CON SERVICIO HIGIÉNICO POR RED PÚBLICA



COMPILACIÓN DE IMÁGENES

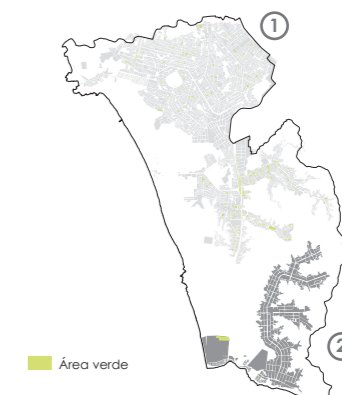
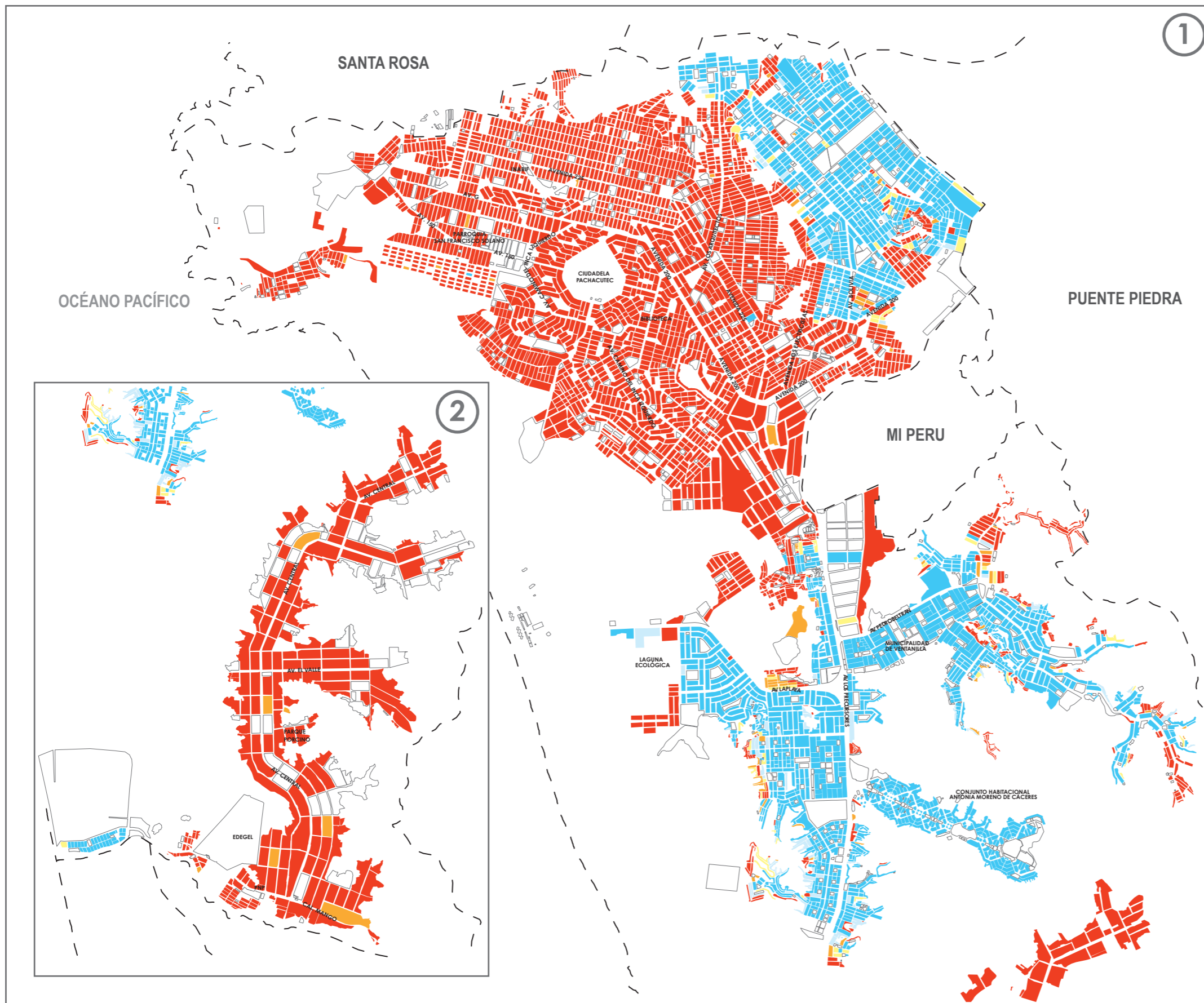


DIAGRAMA DE UBICACIÓN

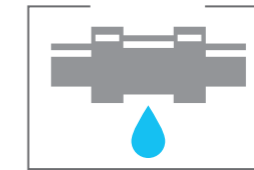


Ley N° 27795 - Quinta Disposición Transitoria y Final de la Ley de Demarcación y Organización Territorial: "En tanto se determina el saneamiento de los límites territoriales, conforme a la presente Ley, las delimitaciones censales y/u otros relacionados con las circunscripciones existentes son de carácter referencial".

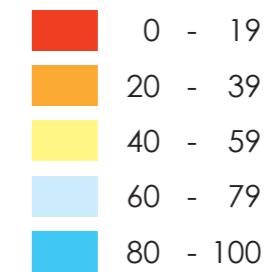


DISTRITO MI PERÚ

VIVIENDAS CON SERVICIOS HIGIÉNICOS POR RED PÚBLICA



PORCENTAJE DE VIVIENDAS CON SERVICIO HIGIÉNICO POR RED PÚBLICA



COMPILACIÓN DE IMÁGENES

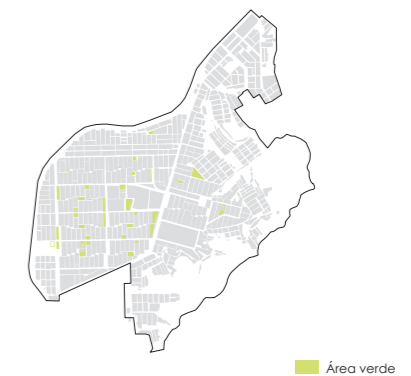


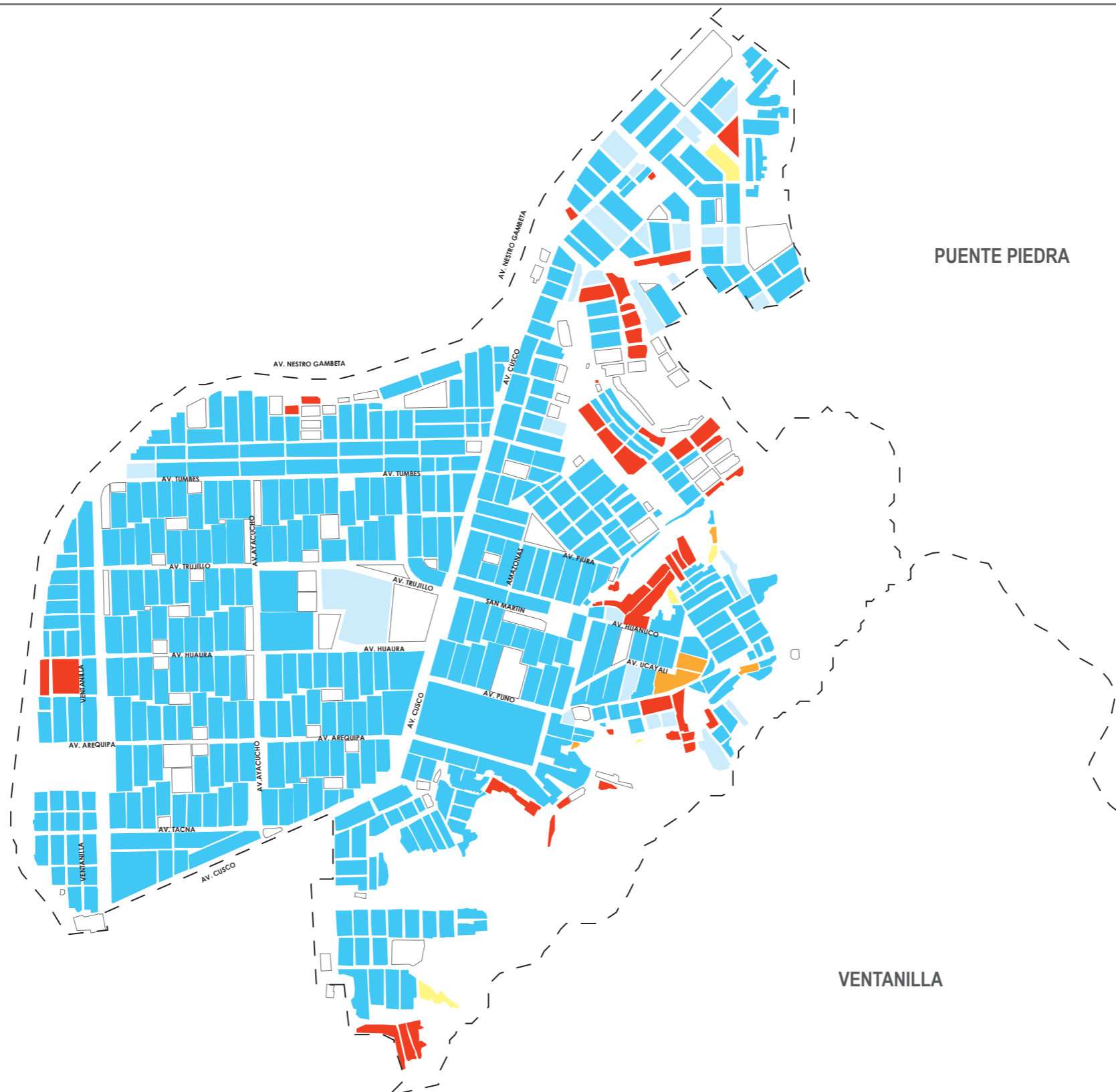
DIAGRAMA DE UBICACIÓN



VENTANILLA

PUENTE PIEDRA

VENTANILLA





Los Censos
Nacionales 2017
ya están en marcha



INSTITUTO NACIONAL DE ESTADÍSTICA E INFORMÁTICA

Av. General Garzón 658, Jesús María / Lima 11, Perú
Central Telefónica: 203 2640

CENTRO DE INFORMACIÓN

Telefax: 203 9238 / 431 1340 / 203 2640 (9242)

VENTAS

Teléfono: 203 9244 / 433 8398

web: www.inei.gov.pe
e-mail: infoinei@inei.gov.pe

