INEI
INSTITUTO NACIONAL DE ESTADISTICA E INFORMATICA

Perú:
Evolución de los Indicadores de Empleo e Ingreso 2004 - 2015

Lima, julio 2016

DIRECCIÓN Y SUPERVISIÓN:

Nancy Hidalgo Calle
Directora Técnica de Demografía e Indicadores Sociales

Héctor Benavides Rullier
Director Técnico Adjunto

Cirila Gutiérrez Espino
Directora Ejecutiva de Indicadores Sociales

Responsable del estudio:

Zoraida Castro Angeles

Procesamiento de la información:

Zoraida Castro Angeles
Jillian Casimiro Yaringaño

Revisión de la información:

Doris Mendoza Loyola
María Jésus Mendiola

Oficina Técnica de Difusión:
Francisco Casaretto Fonseca

Diagramación:
César Zambrano Durán

Diseño de Carátula:
Marco Montero Khang

La información contenida en este documento puede ser reproducida total o parcialmente, siempre y cuando se mencione la fuente de origen: Instituto Nacional de Estadística e Informática.

Presentación

El Instituto Nacional de Estadística e Informática, ente rector del Sistema Estadística Nacional, en el marco de su política de promover y difundir estadísticas confiables y oportunas que contribuyan a la adecuada toma de decisiones, pone a disposición de las instituciones públicas, privadas y usuarios en general, el documento: **Perú: Evolución de los Indicadores de Empleo e Ingresos por Departamento, 2004-2015**, elaborado en base a la información recopilada en la Encuesta Nacional de Hogares, fuente principal para estimar los indicadores económicos y sociales del país.

La presente publicación contiene estadísticas sobre la situación del mercado laboral peruano de los últimos doce años. El documento está estructurado en diez capítulos que brindan información sobre la condición de actividad de la población de 14 y más años de edad, las principales características de la población económicamente activa, población ocupada y desempleada. Considera indicadores respecto a las condiciones laborales de los ocupados; en particular, el acceso a un seguro de salud y la previsión social, aspectos que permiten un acercamiento a la calidad del empleo. Incluye indicadores sobre el empleo formal e informal, desagregada por ámbito geográfico y características sociodemográficas. También contiene información sobre la participación en el mercado laboral de la población joven de 14 a 29 años. Asimismo, incluye las características demográficas, sociales y económicas de la población ocupada migrante. Finalmente, el último capítulo considera la evolución de los ingresos provenientes del trabajo.

El Instituto Nacional de Estadística e Informática expresa su reconocimiento a los hogares que brindaron valiosa información, sin cuya colaboración no hubiera sido posible la elaboración y publicación del presente documento.

Lima, Julio de 2016

Dr. Aníbal Sánchez Aguilar
Jefe
Instituto Nacional de Estadística e Informática

Contenido

Presentación 3

Resumen Ejecutivo 17

Capítulo 1: Características y Condición de Actividad de la Población en Edad de Trabajar 25

1.1 Población en Edad de Trabajar por Condición de actividad 27
1.1.1 Magnitud y crecimiento de la Población en Edad deTrabajar 28
1.1.2 Población en Edad de Trabajar según sexo 29
1.1.3 Población en Edad de Trabajar según grupos de edad 29
1.1.4 Población en Edad de Trabajar según nivel de educación alcanzado 30
1.2 Población Económicamente Activa (PEA) 31
1.2.1 Población Económicamente Activa según departamento 32
1.2.2 Población Económicamente Activa según grupos de edad 33
1.2.3 Población Económicamente Activa según nivel de educación alcanzado 33
1.2.4 Población Económicamente Activa según etnia 34
1.2.5 Población Económicamente Activa según estado civil o conyugal 35
1.3 Tasa de actividad 36
1.3.1 Tasa de actividad según sexo 36
1.3.2 Tasa de actividad según nivel de educación alcanzado 37
1.3.3 Tasa de actividad según estado civil o conyugal 38
1.3.4 Tasa de actividad según quintil 39
1.3.5 Tasa de actividad por condición de pobreza 39
1.4 Población Económicamente Inactiva (PEI) 40
1.4.1 Componentes de la Población Económicamente Inactiva 40

Capítulo 2: Características de la Población Económicamente Activa Ocupada 41

2.1 Población ocupada 43
2.1.1 Magnitud y evolución de la población ocupada 43
2.1.2 Población ocupada según sexo 45
2.1.3 Composición por edad de la población ocupada 46
2.1.4 Población ocupada según nivel de educación alcanzado 47
2.1.5 Población ocupada según nivel socioeconómico 47
2.1.6 Población ocupada según ramas de actividad 49
2.1.7 Población ocupada según tamaño de empresa 50
2.1.8 Población ocupada según categoría de ocupación 50
2.1.9 Población ocupada según estado civil o conyugal 51
2.1.10 Población ocupada según etnia 51
2.1.11 Promedio de horas laboradas 52
2.1.12 Ocupación secundaria 53
2.1.13 Búsqueda de otro empleo 54

2.1.14 Población ocupada de 18 y más años de edad y la inclusión financiera 55
a. Inclusión financiera según ámbito geográfico 55
b. Perfil de la PEA ocupada y la inclusión financiera 58
c. Razones de no acceso al sistema financiero formal 60
d. Acceso a otras formas de ahorro informal 61

Capítulo 3: Población Económicamente Activa según Niveles de Empleo 63

3.1 Niveles de empleo 65
3.1.1 Niveles de empleo según ámbito geográfico 66
3.1.2 Niveles de empleo por departamento 67
3.1.3 Niveles de empleo según sexo 68
3.1.4 Niveles de empleo según grupos de edad 69
3.1.5 Niveles de empleo según nivel de educación alcanzado 70
3.1.6 Niveles de empleo según etnia 70
3.1.7 Condición de pobreza 71
3.1.8 Inclusión financiera 71

Capítulo 4: Características de la Población Ocupada Asalariada 73

4.1 Empleo asalariado o dependiente 75
4.1.1 Magnitud de la poblacion ocupada asalariada 75
4.1.2 Población ocupada asalariada según departamento 76
4.1.3 Población ocupada asalariada según sexo 76
4.2 Población ocupada asalariada según tipo de contrato 77
4.2.1 Población ocupada asalariada por condición de tenencia de contrato, según ramas de actividad 79
4.2.2 Población ocupada asalariada según tipo de contrato y sector donde se desempeña 79
4.2.3 Población ocupada asalariada por tipo de contrato y años de servicio 80
4.2.4 Población ocupada asalariada con algún seguro de salud 81
4.2.5 Población ocupada asalariada según tipo de seguro de salud al que acceden 85
4.2.6 Población ocupada asalariada según tenencia de seguro de salud y etnia 83

Capítulo 5: Población Ocupada con Protección Social 85

5.1 Población ocupada que accede a seguro de salud 87
5.1.1 Población ocupada con seguro de salud según sexo 88
5.1.2 Población ocupada según tipo de seguro de salud 89
5.1.3 Población ocupada con seguro de salud según tamaño de empresa 92
5.2 Población ocupada afiliada a un sistema de pensiones 93
5.2.1 Población ocupada afiliada a un sistema de pensiones, según sexo 94
5.2.2 Población ocupada afiliada a un sistema de pensiones según tipo 95
5.2.3 Población ocupada afiliada a un sistema de pensiones, según departamento 97
5.2.4 Población ocupada afiliada a un sistema de pensiones según sexo y tipo 97
5.2.5 Población ocupada afiliada a un sistema de pensiones según tamaño de empresa 98
5.2.6 Población ocupada afiliada a un sistema de pensiones según ramas de actividad 99

Capítulo 6: Características de la Población Joven de 14 a 29 Años 101

6.1 Tendencia y participación de la población joven de 14 a 29 años..... 103
6.2 Participación de la Población Económicamente Activa joven de 14 a 29 años..... 105
6.3 Tasa de actividad de la población joven de 14 a 29 años 107
6.4 Población Económicamente Inactiva joven de 14 a 29 años..... 108
6.5 Población Económicamente Activa ocupada joven de 14 a 29 años 108
6.5.1 Población ocupada de 14 a 29 años según sexo 109
6.5.2 Población ocupada de 14 a 29 años por nivel educativo..... 109
6.5.3 Población ocupada de 14 a 29 años por tamaño de empresa 1110
6.5.4 Población ocupada de 14 a 29 años por ramas de actividad..... 111
6.5.5 Población ocupada de 14 a 29 años por categoría de ocupación..... 111
6.5.6 Población ocupada de 14 a 29 años en empleo formal e informal..... 112
6.5.7 Población ocupada joven y la inclusión financiera 112
6.5.8 Los jóvenes ocupados y el acceso a internet..... 115
6.5.9 Migración Interna Reciente en la población ocupada joven.....116
6.6 Población desempleada de 14 a 29 años y tasa de desempleo juvenil 117

Capítulo 7: Características de la Población Ocupada en Empleo Informal 119

7.1 Conceptualización del empleo informal 121
7.2 Magnitud y evolución de la población ocupada en empleo informal 122
7.3 Características sociodemográficas de la población ocupada en empleo formal e informal 124
7.3.1 Según sexo 124
7.3.2 Según sexo y grupos de edad 125
7.3.3 Según nivel educativo 126
7.3.4 Según estado civil o conyugal..... 126
7.3.5 Según etnia..... 127
7.4 Características económicas de la población ocupada en empleo informal..... 128
7.4.1 Según condición socioeconómica 128
7.5 Población ocupada en empleo informal según tenencia de algún seguro de salud y afiliación al sistema de pensiones..... 129
7.6 Población ocupada en empleo formal e informal por rango de horas laboradas 129

Capitulo 8: Características de la Población Desempleada..... 131

8.1 Características de la población desempleada..... 133
8.1.1 Población desempleada según sexo, grupo de edad y nivel educativo..... 133
8.1.2 Población desempleada según área de residencia..... 134
8.1.3 Población desempleada por etnia 135
8.1.4 Población desempleada por estado civil o conyugal 136
8.2 Experiencia laboral de la población desempleada 137
8.3 Tasa de desempleo abierto 138

Capítulo 9: Contribución de la Población Migrante Interna a la Actividad Económica.....141

9.1 Las Migraciones Internas de toda la vida de la Población en Edad deTrabajar.....143

9.2 Las Migraciones Internas de toda la vida de la Población Ocupada 144
9.3 La Población Ocupada Migrante Interna Reciente 146
9.4 Principales Características de la Población Ocupada Migrante Interna Reciente 147
9.4.1 Características demográficas y sociales 147
9.4.2 Características económicas 149
9.4.3 Condición de pobreza 150
9.4.4 Acceso a Internet 151
9.4.5 Inclusión financiera 152
9.4.6 Ingresos promedio por trabajo 153
9.4.7 Principales indicadores de empleo de la población de 14 y más años de edad Migrante Interna Reciente y No Migrante 153

Capítulo 10: Ingreso Promedio Proveniente del Trabajo 155

10.1 Evolución del ingreso promedio mensual proveniente del trabajo 157
10.2 Ingreso promedio mensual por departamento 158
10.3 Composición del ingreso proveniente del trabajo según actividad 159
10.4 Ingreso promedio mensual según origen 159
10.5 Ingreso promedio mensual según sexo 160
10.6 Ingreso promedio mensual según grupos de edad 161
10.7 Ingreso promedio mensual según nivel de educación alcanzado 163
10.8 Ingreso promedio mensual según etnia 164
10.9 Ingreso promedio mensual por estado civil o conyugal 165
10.10 Ingreso promedio mensual según quintiles 166
10.11 Ingreso promedio mensual según ramas de actividad 166
10.12 Ingreso promedio mensual según tamaño de empresa 167
10.13 Ingreso promedio mensual por hora 168

Anexo 1: Características y Condición de Actividad de la Población en Edad de Trabajar 169

A. Características de la Población en Edad de Trabajar 171

1.1 Perú: Población en Edad de Trabajar, según ámbito geográfico, 2004-2014 173
1.2 Perú: Población masculina en edad de trabajar, según ámbito geográfico, 2004-2015 175
1.3 Perú: Población femenina en Edad de Trabajar, según ámbito geográfico, 2004-2015 177
1.4 Perú: Población en Edad de Trabajar, según grupos de edad y ámbito geográfico, 2004-2015 179
1.5 Perú: Población en Edad de Trabajar, según grupos de edad y departamento, 2004-2015 181
1.6 Perú: Población en Edad de Trabajar, según nivel educativo y ámbito geográfico, 2004-2015 184
1.7 Perú: Población en Edad de Trabajar, según nivel educativo y departamento, 2004-2015 186
1.8 Perú: Población en Edad de Trabajar, según quintil y ámbito geográfico, 2004-2015 190
1.9 Perú: Población en Edad de Trabajar, según estado civil o conyugal y ámbito geográfico, 2004-2015 191
1.10 Perú: Población en Edad de Trabajar por etnia, según ámbito geográfico, 2012 193
1.11 Perú: Población en Edad de Trabajar por etnia, según ámbito geográfico, 2013 194
1.12 Perú: Población en Edad de Trabajar por etnia, según ámbito geográfico, 2014 195

1.13 Perú: Población en edad de trabajar por etnia, según ámbito geográfico, 2015 196

B. Características de la Población Económicamente Activa 197

1.14 Perú: Población Económicamente Activa, según ámbito geográfico, 2004-2015 199
1.15 Perú: Población masculina Económicamente Activa, según ámbito geográfico, 2004-2015 201
1.16 Perú: Población femenina Económicamente Activa, según ámbito geográfico, 2004-2015 203
1.17 Perú: Población Económicamente Activa, según grupos de edad y ámbito geográfico, 2004-2015 205
1.18 Perú: Población Económicamente Activa, según grupos de edad y departamento, 2004-2015 207
1.19 Perú: Población Económicamente Activa, según nivel educativo y ámbito geográfico, 2004-2015 210
1.20 Perú: Población Económicamente Activa, según nivel educativo y departamento, 2004-2015 212
1.21 Perú: Población Económicamente Activa, según quintil y ámbito geográfico, 2004-2015 215
1.22 Perú: Población Económicamente Activa, según estado civil o conyugal y ámbito geográfico, 2004-2015 217
1.23 Perú: Población Económicamente Activa, según etnia, 2012-2015 219

C. Tasa de actividad según Principales Características 221

1.24 Perú: Tasa de actividad, según ámbito geográfico, 2004-2015 223
1.25 Perú: Tasa de actividad masculina, según ámbito geográfico, 2004-2015 224
1.26 Perú: Tasa de actividad femenina, según ámbito geográfico, 2004-2015 225
1.27 Perú: Tasa de actividad, según grupos de edad y ámbito geográfico, 2004-2015 226
1.28 Perú: Tasa de actividad, según nivel educativo y ámbito geográfico, 2004-2015 227
1.29 Perú: Tasa de actividad, según quintil y ámbito geográfico, 2004-2015 228
1.30 Perú: Tasa de actividad, según estado civil o conyugal y ámbito geográfico, 2004-2015 229
1.31 Perú: Tasa de actividad, según etnia y ámbito geográfico 2012-2015 230

D. Características de la Población Económicamente Inactiva 231

1.32 Perú: Población Económicamente Inactiva, según ámbito geográfico 233
1.33 Perú: Población masculina Económicamente Inactiva, según ámbito geográfico, 2004-2015 235
1.34 Perú: Población femenina Económicamente Inactiva, según ámbito geográfico, 2004-2015 237
1.35 Perú: Población Económicamente Inactiva, según grupos de edad y ámbito geográfico, 2004-2015 239
1.36 Perú: Población Económicamente Inactiva, según nivel educativo y ámbito geográfico, 2004-2015 241
1.37 Perú: Población Económicamente Inactiva, según quintil y ámbito geográfico, 2004-2015 243
1.38 Perú: Población Económicamente Inactiva, según actividad que realiza y ámbito geográfico, 2004-2015 245
1.39 Perú: Población Masculina Económicamente Inactiva, según actividad que realiza y ámbito geográfico, 2004-2015 248

1.40 Perú: Población Femenina Económicamente Inactiva, según actividad que realiza y ámbito geográfico, 2004-2015 250
1.41 Perú: Población Económicamente Inactiva, según estado civil o conyugal y ámbito geográfico, 2004-2015 251
1.42 Perú: Población Económicamente Inactiva, según, etnia y ámbito geográfico, 2012-2015 252
1.43 Perú: Tasa de inactividad, según etnia y ámbito geográfico, 2012-2015 253

Anexo 2: Características de la Población Económicamente Activa Ocupada 255

2.1 Perú: Población Económicamente Activa ocupada, según ámbito geográfico, 2004-2015 257
2.2 Perú: Población Económicamente Activa ocupada masculina, según ámbito geográfico, 2004-2015 259
2.3 Perú: Población Económicamente Activa ocupada femenina, según ámbito geográfico, 2004-2015 261
2.4 Perú: Población Económicamente Activa ocupada, según grupos de edad y ámbito geográfico, 2004-2015 263
2.5 Perú: Población Económicamente Activa ocupada, según grupos de edad y departamento, 2004-2015 265
2.6 Perú: Población Económicamente Activa ocupada, según nivel educativo y ámbito geográfico, 2004-2015 269
2.7 Perú: Población Económicamente Activa ocupada, según nivel educativo y departamento, 2004-2015 271
2.8 Perú: Población Económicamente Activa ocupada, según quintil y ámbito geográfico, 2004-2015 273
2.9 Perú: Población Económicamente Activa ocupada, según tamaño de empresa y ámbito geográfico, 2004-2015 275
2.10 Perú: Distribución de la Población Económicamente Activa ocupada, según tamaño de empresa y departamento, 2004-2015 277
2.11 Perú: Población Económicamente Activa ocupada, según ramas de actividad y ámbito geográfico, 2008-2015 280
2.12 Perú: Población Económicamente Activa ocupada, según ramas de actividad y departamento, 2008-2015 283
2.13 Perú: Población Económicamente Activa ocupada, según categoría de ocupación y ámbito geográfico, 2004-2015 290
2.14 Perú: Población Económicamente Activa ocupada, según categoría de ocupación y departamento, 2004-2015 292
2.15 Perú: Población Económicamente Activa ocupada, según principale ocupación y ámbito geográfico, 2004-2015 296
2.16 Perú: Población Económicamente Activa ocupada, según principale ocupación y departamento, 2004-2015 300
2.17 Perú: Población Económicamente Activa ocupada por empleo secundario, según categoría de ocupación y ámbito geográfico, 2004-2015 307
2.18 Perú: Población Económicamente Activa ocupada por promedio de horas trabajadas, según sexo y ámbito geográfico, 2004-2015 308
2.19 Perú: Población Económicamente Activa ocupada por promedio de horas trabajadas, según grupos de edad y ámbito geográfico, 2004-2015 309
2.20 Perú: Población Económicamente Activa ocupada por promedio de horas trabajadas, según nivel educativo y ámbito geográfico, 2004-2015 310
2.21 Perú: Población Económicamente Activa ocupada por promedio de horas trabajadas, según ramas de actividad y ámbito geográfico, 2008-2015 311
2.22 Perú: Población Económicamente Activa ocupada por promedio de horas trabajadas, según categoría de ocupación y ámbito geográfico, 2004-2015 313

2.23 Perú: Población Económicamente Activa ocupada por etnia, según ámbito geográfico, 2012-2015 314
2.24 Perú: Población Económicamente Activa ocupada masculina por etnia, según ámbito geográfico, 2012-2015 315
2.25 Perú: Población Económicamente Activa ocupada femenina por etnia, según ámbito geográfico, 2012-2015 316
2.26 Perú: Población Económicamente Activa ocupada, según estado civil o conyugal y ámbito geográfico, 2004-2015 317
2.27 Perú: Acceso y uso de la población económicamente activa ocupada, de 18 y más años de edad al Sistema Financiero, según principales características, 2015 (Miles de personas) 318
2.28 Perú: Acceso y uso de la población económicamente activa ocupada de 18 a más años de edad al Sistema Financiero, según principales características, 2015 (Porcentaje) 319

Anexo 3: Población Económicamente Activa, según Niveles de Empleo 321

3.1 Perú: Población Económicamente Activa, según niveles de empleo y ámbito geográfico (Miles de personas), 2004-2015 323
3.2 Perú: Tasas de niveles de empleo, según ámbito geográfico, 2004-2015 327
3.3 Perú: Población Económicamente Activa, según niveles de empleo y departamento, 2004-2015 329

Anexo 4: Características de la Población Ocupada Asalariada 335

4.1 Perú: Población ocupada asalariada, según departamento, 2005-2015 337
4.2 Perú: Participación de la población ocupada asalariada, según departamento, 2005-2015 339
4.3 Perú: Población ocupada asalariada, según tipo de contrato y ámbito geográfico. 2005-2015 340
4.4 Perú: Población ocupada asalariada masculina, según tipo de contrato y ámbito geográfico, 2005-2015 342
4.5 Perú: Población ocupada asalariada femenina, según tipo de contrato y ámbito geográfico, 2005-2015 344
4.6 Perú: Población ocupada asalariada, según tipo de contrato, sector donde labora y ámbito geográfico, 2005- 2015 346
4.7 Perú: Población ocupada asalariada por tipo de contrato, según años de servicios y ámbito geográfico, 2005- 2015 352
4.8 Perú: Población ocupada asalariada, según condición tenencia de seguro de salud y ámbito geográfico, 2004-2015 363
4.9 Perú: Población ocupada asalariada masculina, según condición de tenencia de seguro de salud y ámbito geográfico, 2004–2015 364
4.10 Perú: Población ocupada asalariada femenina, según condición de tenencia de seguro de salud y ámbito geográfico, 2004–2015 365
4.11 Perú: Población ocupada asalariada con seguro de salud, según tipo y ámbito geográfico, 2004–2015 366
4.12 Perú: Población ocupada asalariada masculina con seguro de salud, según tipo y ámbito geográfico, 2004– 2015 367
4.13 Perú: Población ocupada asalariada femenina con seguro de salud, según tipo y ámbito geográfico, 2004– 2015 368

Anexo 5: Población Ocupada y Protección Social 369

A. Población Ocupada y Acceso a Seguro de Salud 371

5.1 Perú: Población ocupada, según condición de tenencia de seguro de salud y ámbito geográfico, 2005-2015 373

5.2 Perú: Población ocupada, según condición de tenencia de seguro de salud y departamento, 2005-2015 375
5.3 Perú: Población ocupada masculina, según condición de tenencia de seguro de salud y ámbito geográfico, 2005-2015 377
5.4 Perú: Población ocupada masculina, según condición de tenencia de seguro de salud y departamento, 2005-2015 378
5.5 Perú: Población ocupada femenina, según condición de tenencia de seguro de salud y ámbito geográfico, 2005-2015 381
5.6 Perú: Población ocupada femenina, según condición de tenencia de seguro de salud y departamento, 2005-2015 382
5.7 Perú: Población ocupada con seguro de salud, según tipo de seguro y ámbito geográfico, 2005-2015 385
5.8 Perú: Población ocupada masculina con seguro de salud, según tipo de seguro y ámbito geográfico, 2005-2015 387
5.9 Perú: Población ocupada femenina con seguro de salud, según tipo y ámbito geográfico, 2005- 2015 388
5.10 Perú: Población ocupada con seguro de salud, según tamaño de empresa y ámbito geográfico 2005-2015 389
5.11 Perú: Población ocupada masculina con seguro de salud, según tamaño de empresa y ámbito geográfico, 2005-2015 390
5.12 Perú: Población ocupada femenina con seguro de salud, según tamaño de empresa y ámbito geográfico, 2005-2015 391
5.13 Perú: Población ocupada con seguro de salud, según ramas de actividad y ámbito geográfico, 2008-2015 392

B. Población Ocupada y Acceso a Sistema de Pensiones 395

5.14 Perú: Población ocupada afiliada a un sistema de pensiones, según ámbito geográfico, 2005-2015 397
5.15 Perú: Población ocupada masculina afiliada a un sistema de pensiones, según ámbito geográfico, 2005-2015 399
5.16 Perú: Población ocupada femenina afiliada a un sistema de pensiones, según ámbito geográfico, 2005-2015 400
5.17 Perú: Población ocupada afiliada a un sistema de pensiones, según tipo y ámbito geográfico, 2005-2015 401
5.18 Perú: Población ocupada masculina afiliada a un sistema de pensiones, según tipo y ámbito geográfico, 2005–2015 403
5.19 Perú: Población ocupada femenina afiliada a un sistema de pensiones, según tipo y ámbito geográfico, 2005-2015 404
5.20 Perú: Población ocupada afiliada a un sistema de pensiones, según tamaño de empresa y ámbito geográfico, 2005-2015 405
5.21 Población ocupada masculina afiliada a un sistema de pensiones, según tamaño de empresa y ámbito geográfico, 2005-2015 406
5.22 Población ocupada femenina afiliada a un sistema de pensiones, según tamaño de empresa y ámbito geográfico, 2005-2015 407
5.23 Población ocupada afiliada a un sistema de pensiones, según ramas de actividad y ámbito geográfico, 2008-2015 408

Anexo 6: Principales Características de la Población Joven de 14 a 29 años 411

6.1 Perú: Población en Edad de Trabajar de 14 a 29 años de edad, según ámbito geográfico, 2004-2015 413
6.2 Perú: Población en Edad de Trabajar masculina de 14 a 29 años de edad según ámbito geográfico, 2004-2015 415

6.3 Perú: Población en Edad de Trabajar femenina de 14 a 29 años de edad, según ámbito geográfico, 2004-2015 417
6.4 Perú: Población en Edad de Trabajar de 14 a 29 años, según grupos de edad y ámbito geográfico, 2004-2015 419
6.5 Perú: Población en Edad de Trabajar de 14 a 29 años, según nivel educativo y ámbito geográfico, 2004-2015 421
6.6 Perú: Población en Edad de Trabajar masculina de 14 a 29 años, según nivel educativo y ámbito geográfico, 2004-2015 423
6.7 Perú: Población en Edad de Trabajar femenina de 14 a 29 años, según nivel educativo y ámbito geográfico, 2004-2015 424
6.8 Perú: Población Económicamente Activa de 14 a 29 años de edad, según ámbito geográfico, 2004-2015 425
6.9 Perú: Población Económicamente Activa masculina de 14 a 29 años de edad, según ámbito geográfico, 2004-2015 427
6.10 Perú: Población Económicamente Activa femenina de 14 a 29 años de edad, según ámbito geográfico, 2004-2015 428
6.11 Perú: Población Económicamente Activa de 14 a 29 años, según grupos de edad y ámbito geográfico, 2004-2015 429
6.12 Perú: Población Económicamente Activa de 14 a 29 años, según nivel educativo y ámbito geográfico. 2004-2015 431
6.13 Perú: Población Económicamente Activa masculina de 14 a 29 años, según nivel educativo y ámbito geográfico. 2004-2015 432
6.14 Perú: Población Económicamente Activa femenina de 14 a 29 años, según nivel educativo y ámbito geográfico. 2004-2015 433
6.15 Perú: Tasa de actividad de la población de 14 a 29 años de edad, según, ámbito geográfico, 2004-2015 434
6.16 Perú: Tasa de actividad de la población masculina de 14 a 29 años de edad, según ámbito geográfico, 2004-2015 436
6.17 Perú: Tasa de actividad de la población femenina de 14 a 29 años de edad, según ámbito geográfico, 2004-2015 437
6.18 Tasa de actividad de la población de 14 a 29 años, según grupos de edad, sexo y ámbito geográfico, 2004-2015 438
6.19 Tasa de actividad de la población de 14 a 29 años, según nivel educativo y ámbito geográfico, 2004-2015 440
6.20 Perú: Población Económicamente Inactiva 14 a 29 años de edad, según ámbito geográfico, 2004-2015 441
6.21 Perú: Población Económicamente Inactiva masculina de 14 a 29 años de edad, según ámbito geográfico, 2004-2015 443
6.22 Perú: Población Económicamente Inactiva femenina de 14 a 29 años de edad, según ámbito geográfico, 2004-2015 444
6.23 Perú: Tasa de inactividad de la población de 14 a 29 años de edad, según ámbito geográfico, 2004-2015 445
6.24 Perú: Población Económicamente Activa ocupada de 14 a 29 años de edad, según ámbito geográfico, 2004-2015 446
6.25 Perú: Población Económicamente Activa ocupada masculina de 14 a 29 años, según ámbito geográfico, 2004-2015 448
6.26 Perú: Población Económicamente Activa ocupada femenina de 14 a 29 años, según ámbito geográfico, 2004-2015 450
6.27 Perú: Población Económicamente Activa ocupada de 14 a 29 años, según grupo de edad y ámbito geográfico, 2004-2015 452
6.28 Población Económicamente Activa ocupada de 14 a 29 años, según nivel educativo y ámbito geográfico, 2004-2015 453
6.29 Perú: Población Económicamente Activa ocupada de 14 a 29 años, según tamaño de empresa y ámbito geográfico, 2004-2015 454
6.30 Perú: Población Económicamente Activa ocupada de 14 a 29 años, según ramas de actividad y ámbito geográfico, 2008-2015 455

6.31 Perú: Población Económicamente Activa ocupada de 14 a 29 años, según categoría de ocupación y ámbito geográfico, 2004-2015 457
6.32 Perú: Población Económicamente Activa ocupada de 14 a 29 años por promedio de horas trabajadas, según ámbito geográfico, 2004-2015 458
6.33 Perú: Población ocupada de 14 a 29 años por empleo formal e informal, según ámbito geográfico, 2012-2015 459
6.34 Perú: Población desempleada de 14 a 29 años, según sexo y ámbito geográfico, 2004-2015 460
6.35 Perú: Acceso y uso de la población económicamente activa Ocupada de 18 a 29 años al sistema financiero, según principales características. 2015 462

Anexo 7: Características de la Población Ocupada en Empleo Informal 463

7.1 Perú: Población ocupada por empleo formal e informal, según ámbito geográfico, 2008-2015 (Miles de personas) 465
7.2 Perú: Población ocupada por empleo formal e informal, según ámbito geográfico, 2008-2014 (Porcentaje) 469
7.3 Perú: Población ocupada masculina por empleo formal e informal, según ámbito geográfico, 2008-2015 (Miles de personas) 471
7.4 Perú: Población ocupada masculina por empleo formal e informal, según ámbito geográfico, 2008-2015 (Porcentaje) 475
7.5 Perú: Población ocupada femenina por empleo formal e informal, según ámbito geográfico, 2008-2015 (Miles de personas) 478
7.6 Perú: Población ocupada femenina por empleo formal e informal, según ámbito geográfico, 2008-2015 (Porcentaje) 482
7.7 Perú: Población ocupada por empleo formal e informal, según características sociodemográficas, 2008-2015 (Miles de personas) 485
7.8 Perú: Población ocupada por empleo formal e informal, según características sociodemográficas, 2008-2015 (Porcentaje) 489
7.9 Perú: Población ocupada masculina por empleo formal e informal, según características sociodemográficas, 2008-2015 (Miles de personas) 492
7.10 Perú: Población ocupada masculina por empleo formal e informal, según características sociodemográficos, 2008-2015 (Porcentaje) 495
7.11 Perú: Población ocupada femenina por empleo formal e informal, según características sociodemográficas, 2008-2015 (Miles de personas) 498
7.12 Perú: Población ocupada femenina por empleo formal e informal, según características sociodemográficas, 2008-2015 (Porcentaje) 501
7.13 Perú: Población ocupada por empleo formal e informal, según características económicas, 2008-2015 (Miles de personas) 504
7.14 Perú: Población ocupada por empleo formal e informal, según características económicas, 2008-2015 (Porcentajes) 510

Anexo 8: Características de la Población Desempleada 517

8.1 Perú: Población desempleada, según sexo y ámbito geográfico, 2004-2015 519
8.2 Perú: Población desempleada, según grupos de edad y ámbito geográfico 2004-2015 521
8.3 Perú: Población desempleada, según nivel educativo y ámbito geográfico, 2004-2015 523
8.4 Perú: Población desempleada, según quintil y ámbito geográfico, 2004-2015 525

Anexo 9: Contribución de la Población Migrante Interna a la Actividad Económica 527

9.1 Perú: Población en Edad de Trabajar Migrante Interna Reciente y Tasa de Migración Neta, según departamento, 2010 -2015 529

9.2 Perú: Población en Edad de Trabajar Masculina Migrante Interna Reciente y Tasa de Migración Neta, según departamento, 2010 -2015 530
9.3 Perú: Población en Edad de Trabajar Femenina Migrante Interna Reciente y Tasa de Migración Neta, según departamento, 2010 -2015 531
9.4 Perú: Población Económicamente Activa Migrante Interna Reciente y Tasa de Migración Neta, según departamento,2010 - 2015 532
9.5 Perú: Población Económicamente Activa Masculina Migrante Interna Reciente y Tasa de Migración Neta, según departamento, 2010 -2015 533
9.6 Perú: Población Económicamente Activa Femenina Migrante Interna Reciente y Tasa de Migración Neta, según departamento, 2010 -2015 534
9.7 Perú: Población Ocupada Migrante Interna Reciente y Tasa de Migración Neta, según departamento,2010 - 2015 535
9.8 Perú: Población Ocupada Masculina Migrante Interna Reciente y Tasa de Migración Neta, según departamento, 2010 -2015 536
9.9 Perú: Población Ocupada Femenina Migrante Interna Reciente y Tasa de Migración Neta, según departamento, 2010 -2015 537
9.10 Perú: Población Ocupada joven de 14 a 29 años Migrante Interna Reciente y Tasa de Migración Neta, según departamento, 2010 - 2015 538
9.11 Perú: Características demográficas y sociales de la Población Ocupada Migrante Interna Reciente y No Migrante, 2010-2015 539
9.12 Perú: Características económicas de la Población Ocupada Migrante Interna Reciente y No Migrante, 2010 - 2015 540

Anexo 10: Ingreso Promedio Proveniente del Trabajo 541

10.1 Perú: Ingreso promedio mensual proveniente del trabajo, según ámbito geográfico, 2004-2015 543
10.2 Perú: Ingreso promedio mensual proveniente del trabajo de la población ocupada masculina, según ámbito geográfico, 2004-2015 545
10.3 Perú: Ingreso promedio mensual proveniente del trabajo de la población ocupada femenina, según ámbito geográfico, 2004-2015 547
10.4 Perú: Ingreso promedio mensual proveniente de la actividad principal, según ámbito geográfico, 2004-2015 549
10.5 Perú: Ingreso promedio mensual proveniente de la actividad principal de la población ocupada masculina, según ámbito geográfico, 2004-2015 550
10.6 Perú: Ingreso promedio mensual proveniente de la actividad principal de la población ocupada femenina, según ámbito geográfico, 2004-2015 551
10.7 Perú: Ingreso promedio mensual proveniente de la actividad secundaria, según ámbito geográfico, 2004-2015 552
10.8 Perú: Ingreso promedio mensual proveniente de la actividad secundaria de la población ocupada masculina, según ámbito geográfico, 2004-2015 553
10.9 Perú: Ingreso promedio mensual proveniente de la actividad secundaria de la población ocupada femenina, según ámbito geográfico, 2004-2015 554
10.10 Perú: Ingreso promedio mensual monetario proveniente del trabajo, según ámbito geográfico, 2004-2015 555
10.11 Perú: Ingreso promedio mensual monetario proveniente del trabajo de la población ocupada masculina, según ámbito geográfico, 2004-2015 556
10.12 Perú: Ingreso promedio mensual monetario proveniente del trabajo de la población ocupada femenina, según ámbito geográfico, 2004-2015 557
10.13 Perú: Ingreso promedio mensual no monetario proveniente del trabajo, Según sexo ámbito geográfico, 2004-2015 558
10.14 Perú: Ingreso promedio mensual proveniente del trabajo, según grupos de edad y ámbito geográfico, 2004-2015 559
10.15 Perú: Ingreso promedio mensual proveniente del trabajo, según nivel educativo y ámbito geográfico, 2004-2015 561
10.16 Perú: Ingreso promedio mensual proveniente del trabajo, según categoría de ocupación y ámbito geográfico, 2004-2015 562

10.17 Perú: Ingreso promedio mensual proveniente del trabajo, según tamaño de empresa y ámbito geográficos, 2004-2015 563
10.18 Perú: Ingreso promedio mensual proveniente del trabajo, según ramas de actividad y ámbito geográfico, 2008-2015 564
10.19 Perú: Ingreso promedio mensual proveniente del trabajo, según quintiles y ámbito geográfico, 2004-2015 565
10.20 Perú: Ingreso promedio mensual proveniente del trabajo, según estado civil o conyugal y ámbito geográfico, 2004-2015 566
10.21 Perú: Ingreso promedio mensual proveniente del trabajo, según etnia y ámbito geográfico, 2012-2015 567
10.22 Perú: Ingreso promedio mensual por hora, según sexo y ámbito geográfico, 2004-2015 568
10.23 Perú: Ingreso promedio mensual por hora, según principales características, 2004-2015 569

Resumen Ejecutivo

1.- De acuerdo a los resultados de la Encuesta Nacional de Hogares (ENAHO), en el año 2015 la Población en Edad de Trabajar alcanzó los 23 millones 34 mil 200 personas, de las cuales el 71,6% (16 millones 498 mil personas) representa la Población Económicamente Activa o llamada Fuerza laboral y el restante 28,4% la Población Económicamente Inactiva, constituida por estudiantes, amas de casa, jubilados, etc. Entre los departamentos más representativos en cuanto a Población en Edad de Trabajar se encuentran: Lima y Callao (8 millones 394 mil 900 personas), La libertad (1 millón 373 mil 800), Piura (1 millón 322 mil 700 personas) y Cajamarca (1 millón 86 mil 700 personas).

Perú: Población en Edad de Trabajar según área de residencia, 2010 y 2015
(Miles de personas)

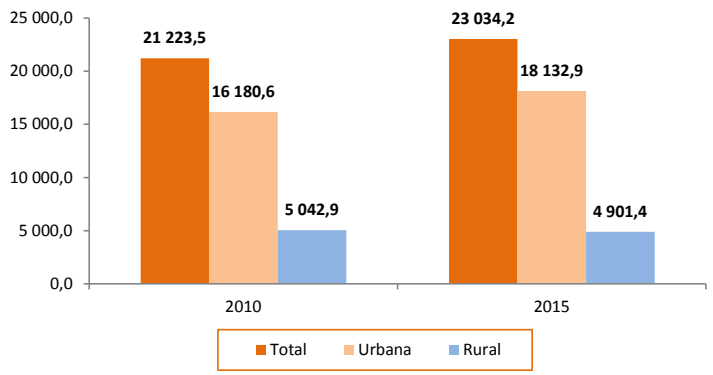

Fuente: Instituto Nacional de Estadística e Informática- Encuesta Nacional de Hogares.

2. Conocer el acceso y uso de la Población en edad de trabajar, así como de la Población Económicamente Activa a los servicios financieros es una necesidad de importancia puesto que se ha convertido en una herramienta relevante para generar oportunidades y permitir que la población se inserte dentro de los beneficios de lo que significa un crédito o la posibilidad de ahorro. En tal sentido, la ENAHO del 2015, incluye preguntas sobre Inclusión financiera, los resultados muestran que el 35,0% de la población en edad de trabajar de 18 y más años de edad tiene acceso o usa alguno de los servicios financieros formales, entre la PEA el porcentaje es ligeramente superior, 38,4% y en los ocupados alcanza al 38,7%.

Peru: Poblacion de 18 y más años de edad con acceso o uso de algún servicio del sistema financiero, segun condición de actividad, 2015
(Porcentaje)

Condición de actividad	Acceso o uso de algún servicio del sistema financiero 1/		
	Total	Hombre	Mujer
Población en Edad de Trabajar	35,0	36,8	33,3
Población Económicamnte Activa	38,4	37,8	39,3
. Ocupado	38,7	37,9	39,6
.Desocupado Abierto	32,0	32,8	31,0
Población Económicamente Inactiva	23,9	30,1	21,4

1/ Considera los siguientes servicios financieros: Cuenta de ahorro, Cuenta de ahorro a plazo fijo, cuenta corriente, tarjeta de crédito y tarjeta de débito.

Fuente: Instituto Nacional de Estadistica e informatica - Encuesta Nacional de Hogares.

3.- La tasa de actividad que viene a ser el cociente entre la población económicamente activa (población en condición de ocupados o buscando un trabajo) con el total de Población en Edad de Trabajar (14 y más años de edad) es de 71,6%. A lo largo del periodo analizado, 2010-2015, la tasa de actividad de los hombres ha sido mayor al registrado en las mujeres. Así, en el 2015 la tasa de actividad masculina es de 81,0% y la femenina de 63,3%, existiendo una brecha de 17,7 puntos porcentuales que favorece a los hombres.

Perú: Población ocupada según ramas de actividad, 2010 y 2015
(Porcentaje)

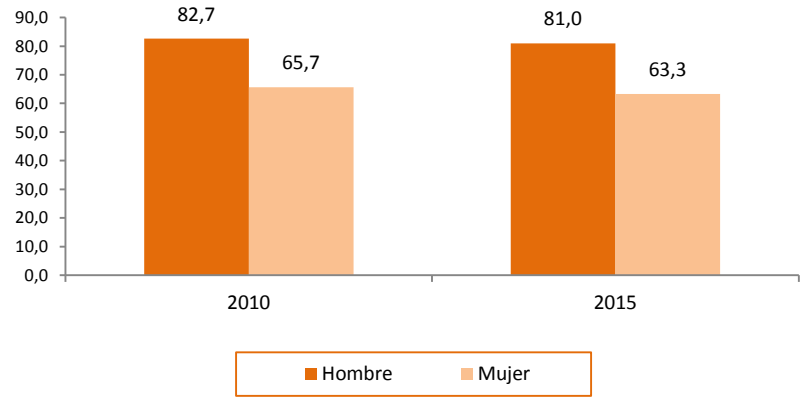

Fuente: Instituto Nacional de Estadística e Informática- Encuesta Nacional de Hogares.

4.- La población ocupada del país, es decir, aquella que participa en la generación de algún bien o en la prestación de un servicio, se situó en 15 millones 918 mil 900 personas. En el periodo 2010-2015, la tasa de crecimiento ha sido de 1,1%. Los departamentos con tasas de crecimiento de población ocupada por encima del valor nacional han sido: Apurímac y Madre de Dios (2,7% en cada caso), Huancavelica (2,0%), Región Lima (1,9%), Ayacucho (1,8%), Loreto y Cusco (1,7% en cada caso), Arequipa y Huánuco (1,6% en cada caso), Ucayali (1,4%), Provincia Constitucional del Callao y Provincia de Lima (1,3% en cada caso) y Junín y Áncash (1,2% en cada caso).

Perú: Tasa de crecimiento de la población ocupada según departamento, 2010-2015
(Porcentaje)

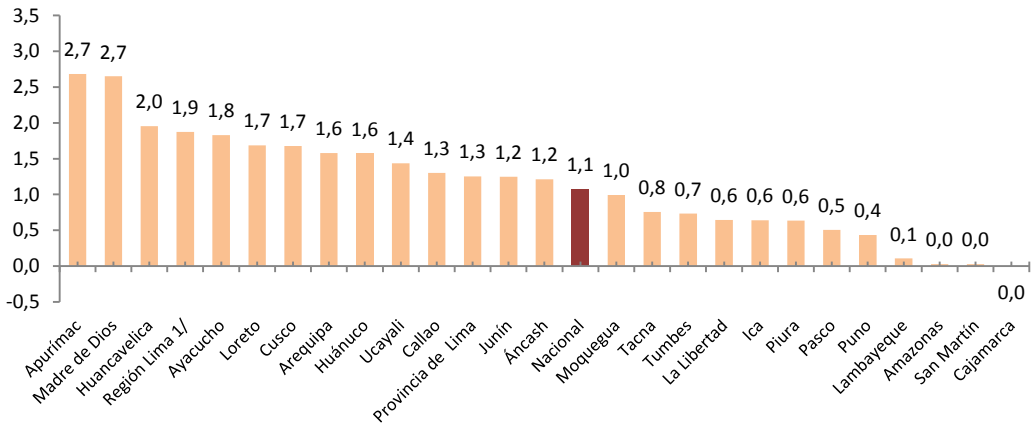

1/Incluye las provincias de: Barranca, Cajatambo, Canta, Cañete, Huaral, Huarochirí, Huaura, Oyón y Yauyos. Excluye la provincia de Lima.

Fuente: Instituto Nacional de Estadística e Informática- Encuesta Nacional de Hogares.

5.- Los sectores, Agricultura, Pesca y Minería absorben al 26,9% (4 millones 282 mil 800) de trabajadores del país. Comercio es otro importante sector que concentra el 18,2% (2 millones 889 mil 600) de ocupados, la actividad Manufactura absorbe el 9,4% (1 millón 501 mil 800) y Transportes y Comunicaciones agrupa al 8,3% (1 millón 314 mil 600 personas), entre los principales.

Perú: Población ocupada según ramas de actividad, 2010 y 2015
(Porcentaje)

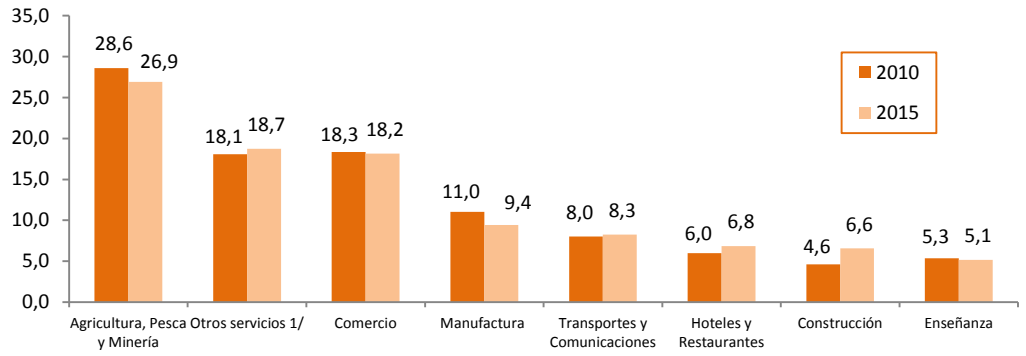

1/Otros Servicios incluye: Electricidad, gas y agua, Intermediación financiera, actividades de servicios sociales y de salud, otras activ. de serv. Comunitarias, sociales y personales.
Fuente: Instituto Nacional de Estadística- Encuesta Nacional de Hogares.

6.- La ENAHO 2015 permite obtener información sobre inclusión financiera de la población ocupada de 18 y más años de edad. En este sentido, los resultados muestran que el 27,8% de ocupados tiene cuenta de ahorro, 4,4% cuenta corriente, 9,5% dispone de tarjeta de crédito y el 29,0% tiene tarjeta de débito. Entre las mujeres, la tenencia de cuenta de ahorro y tarjeta de débito (28,9% y 29,3%) es superior al registrado en los varones (27,0% y 28,9%).

Perú: Población ocupada de 18 y más años de edad con acceso y uso del sistema financiero, según sexo ,2015
(Porcentaje)

Sexo	Inclusión financiera			
	Tiene cuenta de ahorro	Tiene cuenta corriente	Tiene tarjeta de crédito	Tiene tarjeta de débito
Total	**27,8**	**4,4**	**9,5**	**29,0**
Hombre	27,0	4,7	9,8	28,9
Mujer	28,9	4,1	9,1	29,3

Fuente: Instituto Nacional de Estadística e Informática- Encuesta Nacional de Hogares.

7.- En el periodo analizado 2010-2015 se aprecian cambios importantes en la composición de la población ocupada por situación del empleo. La población ocupada asalariada incrementó su participación en 4,1 puntos porcentuales, al pasar de 43,0% en el 2010 a 47,1% en el 2015; mientras que, la participación de los Trabajadores Familiares No Remunerados disminuyó, paso de 12,5% en el 2010 a 11,1% en el 2015.

Perú: Población ocupada según situación en el empleo , 2010 y 2015
(Porcentaje)

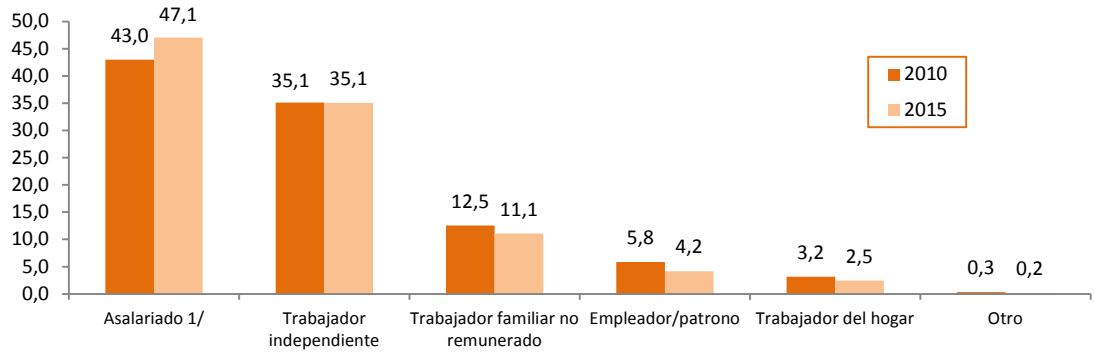

1/ Incluye empleado y obrero.

Fuente: Instituto Nacional de Estadística e Informática-Encuesta Nacional de Hogares.

8.- En el periodo 2010-2015, la tasa de empleo adecuado se incrementó en 9,2 puntos porcentuales en el área urbana, al pasar de 50,0% registrado en el 2010 a 59,2% en el 2015. Por otro lado la tasa de subempleo disminuyó en 8,3 puntos porcentuales y el desempleo en 0,9 punto porcentual.

Perú urbano: Tasa de empleo adecuado, subempleo y desempleo, 2010 y 2015
(Porcentaje)

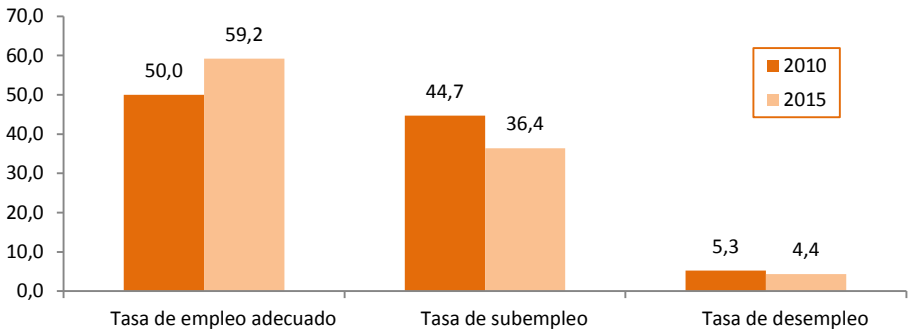

Fuente: Instituto Nacional de Estadística e Informática- Encuesta Nacional de Hogares.

9.- En el año 2015, la población ocupada asalariada alcanzó los 7 millones 492 mil 800 personas, lo que representa el 47,1% de total de ocupados. Según área de residencia, el 88,1% (6 millones 603 mil personas) de los asalariados se encuentran en el Área Urbana y el 11,9% en el Área Rural (889 mil 800 personas).

Perú: Población ocupada asalariada, según área de residencia, 2010 y 2015
(Miles de personas)

Área de residencia	2005	2015	Tasa de crecimiento promedio anual (%) 2010-2015
Total	**6 491,1**	**7 492,8**	**2,9**
Área de residencia			
Urbana	5 561,8	6 603,0	3,5
Rural	929,3	889,8	-0,9

Nota: Asalariados considera Empleados y Obreros.
Fuente: Instituto Nacional de Estadística e Informática-Encuesta Nacional de Hogares.

10.- En el año 2015, se registró que el 69,7% (11 millones 95 mil 100 personas) de la población ocupada, tiene algún seguro de salud como: Seguro Social de Salud (EsSalud), Seguro Integral de Salud (SIS) u Otro seguro (Seguro Privado de Salud, Entidad Prestadora de Salud, Seguro de las Fuerzas Armadas/ Policiales, Seguro Universitario, Seguro Escolar Privado, Otros); mientras que el 30,3% carece de este beneficio.

Perú: Población ocupada con algún seguro de salud, según área de residencia, 2010 y 2015
(Porcentaje)

Área de residencia	2010	2015
Total	**3 063,2**	**11 095,1**
(% del total de ocupados)	**57,8**	**69,7**
Área de residencia		
Urbana	2 646,1	8 076,6
(%)	53,8	67,1
Rural	417,1	3 018,5
(%)	68,5	77,7

Fuente: Instituto Nacional de Estadística e Informática-Encuesta Nacional de Hogares.

11. Según la Encuesta Nacional de Hogares del 2015, la población joven de 14 a 29 años asciende a 8 millones 670 mil 600 personas y representa el 37,6% del total de la Población en Edad de Trabajar. Por otro lado, la población ocupada joven asciende a 4 millones 779 mil 600 personas y participa del 30,0% del total de la PEA ocupada, los ocupados varones de 14 a 29 años se sitúan en 2 millones 285 mil 100 personas y las mujeres en 2 millones 94 mil 500. Al comparar los porcentajes de participación en el total de ocupados respecto al año 2010, se aprecia una disminución en 3,3 puntos porcentuales.

Perú: Participación de la población ocupada joven de 14 a 29 años en el total de la PEA ocupada, 2010 y 2015
(Porcentaje)

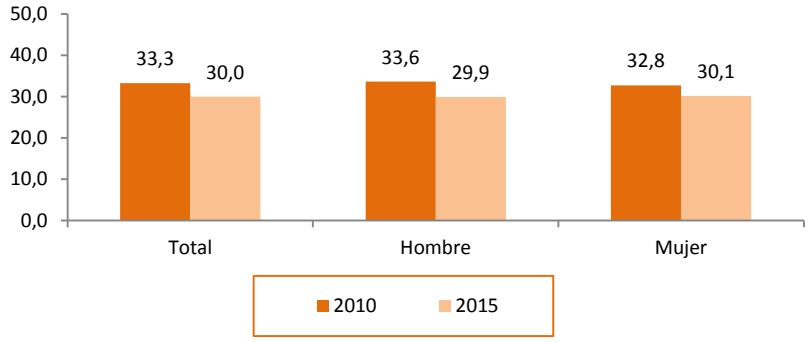

Fuente: Instituto Nacional de Estadística e Informática- Encuesta Nacional de Hogares.

12.- La ENAHO 2015 da cuenta que el 33,9% de los jóvenes ocupados cuentan con educación superior, porcentaje mayor en 4,0 puntos porcentuales al registrado en el 2010 (29,9%). Por otro lado, también revela que el 10,9% cuenta con educación primaria o menor nivel, lo que comparado al año 2010 (15,1%) representa una disminución de 4,2 puntos porcentuales.

Perú: Composición de la población ocupada joven de 14 a 29 años según nivel educativo , 2010 y 2015
(Porcentaje)

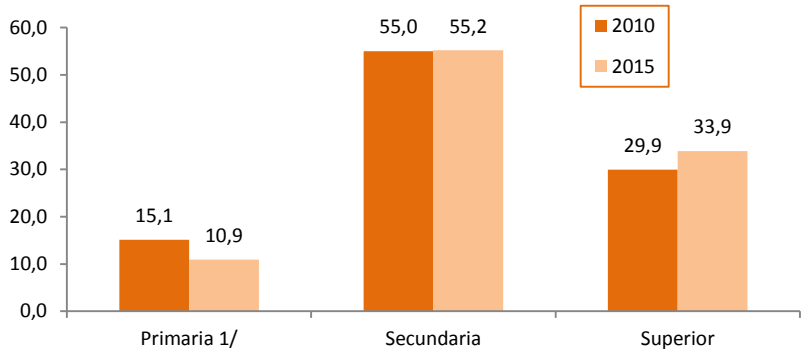

1/incluye sin nivel e inicial.

Fuente: Instituto Nacional de Estadística e Informática- Encuesta Nacional de Hogares.

13.- En el año 2015, de acuerdo a los resultados de la ENAHO, la población ocupada en empleo informal alcanzó los 11 millones 644 mil 700 personas, que representan el 73,2% del total de ocupados. La informalidad afecta a un segmento muy importante de la fuerza laboral, al 94,2% de los ocupados en situación de pobreza. Además el empleo informal es más frecuente en ciertos sectores económicos como Agricultura, Pesca y Minería (94,3%), Transportes y Comunicaciones (80,5%), Construcción (77,1%) y Comercio (73,6%).Por otro lado, el empleo informal se concentra en empresas de 1 a 10 trabajadores (89,8%).Al comparar la tasa de Informalidad respecto al año 2010 (77,1%) registra muna disminución en 3,9 puntos porcentuales.

Perú: Tasa de empleo informal, 2010 y 2015
(Porcentaje)

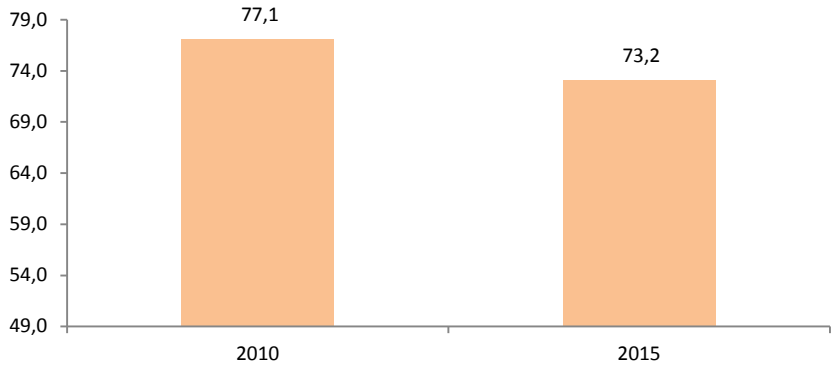

Fuente: Instituto Nacional de Estadística e Informática- Encuesta Nacional de Hogares.

14.- En base a la información proveniente de la Encuesta Nacional de Hogares (ENAHO) del año 2015 se ha estimado la migración reciente (desplazamiento espacial de individuos o de un conjunto de personas que pasan a establecer o a residir dentro de un país en los últimos 5 años), a nivel interdepartamental, la información disponible nos permite conocer cuáles son los departamentos que atraen y cuáles son los que expulsan población ocupada. En el periodo 2010-2015, podemos observar que son catorce los departamentos de "atracción" poblacional, entre la que destaca la Provincia de Lima, atrae a cerca del 49,1% de la inmigración neta de ocupados Por otro lado, desde la emigración neta, es decir los departamentos de expulsión, son 10 departamentos, señalando en primer lugar a Cajamarca (23,8%).

Perú: Distribución relativa de los saldos de Migracion Neta Reciente interdepartamental de población ocupada, 2010-2015
(Porcentaje)

De atracción		De expulsión	
Departamento	**Distribución %**	**Departamento**	**Distribución %**
Total	**100,0**	**Total**	**100,0**
Provincia de Lima	49,1	Cajamarca	23,8
Arequipa	12,7	Región Lima 1/	13,9
San Martín	8,4	Huancavelica	13,9
Junín	5,5	Huánuco	13,8
Áncash	5,2	Puno	10,4
Ucayali	4,4	Amazonas	9,4
Ayacucho	3,9	Loreto	5,5
Moquegua	3,9	Lambayeque	5,0
Madre de Dios	2,4	La Libertad	3,0
Pasco	1,9	Callao	1,1
Cusco	1,0	Apurímac	0,2
Tumbes	0,9	Piura	0,1
Ica	0,5		
Tacna	0,2		

Fuente: Instituto Nacional de Estadística e Informática- Encuesta Nacional de Hogares.

15.- El ingreso promedio mensual por trabajo se situó en 1305,0 soles corrientes y creció a una tasa promedio anual de 5,7% entre el 2010 y 2015. Por otro lado, el ingreso promedio mensual proveniente del trabajo de los hombres continúa siendo superior al obtenido por las mujeres, persisten las brechas de ingresos por sexo. El ingreso de la población ocupada masculina se situó en 1475,3 soles y la femenina en 1052,7 soles, siendo la diferencia de 422,6 soles a favor de los hombres.

Capítulo 1

Características y Condición de Actividad de la Población en Edad de Trabajar

Capítulo 1

Características y Condición de Actividad de la Población en Edad de Trabajar

1.1 Población en Edad de Trabajar por Condición de Actividad

La Población en Edad de Trabajar o Población en Edad Activa está constituida por las personas aptas para ejercer funciones productivas. No existe uniformidad internacional para definir a la Población en Edad de Trabajar (PET). En América Latina y el Caribe, la Población en Edad de Trabajar ha sido precisada en función a las características del mercado laboral de cada país. Sin embargo, en la mayoría ellos, se determina tomando en consideración la edad mínima, en el caso de nuestro país no existe la edad máxima. En el Perú, se estableció en 14 años, la edad mínima para definir la Población en Edad de Trabajar, tomando en consideración lo estipulado en el Convenio 138 de la Organización Internacional del Trabajo (019) sobre edad mínima. La PET se subdivide en Población Económicamente Activa (PEA) conocida también como la Fuerza de Trabajo y Población Económicamente Inactiva (PEI).

La Población Económicamente Activa (PEA) es la oferta de mano de obra en el mercado de trabajo y está constituida por el conjunto de personas, que contando con la edad mínima establecida (14 años en el caso del Perú), ofrecen la mano de obra disponible para la producción de bienes y/o servicios durante un período de referencia determinado. Por lo tanto, las personas son consideradas económicamente activas, si contribuyen o están disponibles para la producción de bienes y servicios. La PEA comprende a las personas, que durante el período de referencia estaban trabajando (ocupados) o buscando activamente un trabajo (desempleados).

La Población Económicamente Inactiva (PEI) es el grupo de personas en edad de trabajar que no participan en el mercado laboral. Es decir, que no realizan ni buscan realizar alguna actividad económica. En la PEI se puede distinguir dos grandes grupos: Inactivos con deseos de trabajar (Desempleo Oculto) e Inactivos sin deseos de trabajar (Inactivos Plenos). La Encuesta Nacional de Hogares (ENAHO) es la fuente para generar las estadísticas de empleo presentadas en este documento.

Gráfico Nº 1.1
Perú: Esquema de la Población por Condición de Actividad

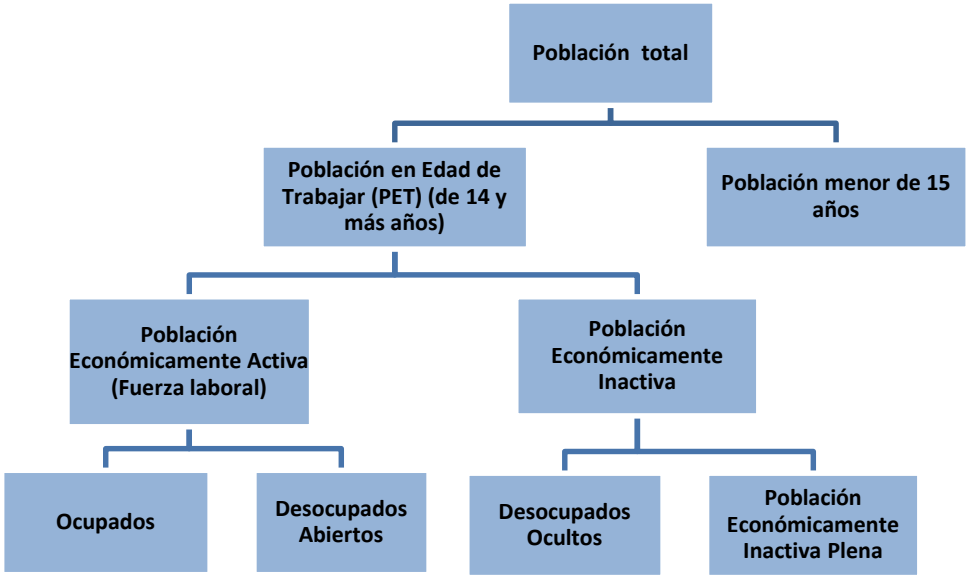

1.1.1 Magnitud y Crecimiento de la Población en Edad de Trabajar

Para el año 2015, según resultados de la Encuesta Nacional de Hogares, la Población en Edad de Trabajar alcanzó los 23 millones 34 mil 200 personas, de las cuales, el 78,7% (18 millones 132 mil 900 personas) residen en el Área Urbana y el 21,3% restante (4 millones 901 mil 400 personas) en el Área Rural. Por otro lado, la Costa concentra el 57,2% del total de la Población en Edad de Trabajar (13 millones 176 mil 600 personas), la Sierra, el 30,6% (7 millones 54 mil 100 personas) y la Selva, el 12,2% (2 millones 803 mil 600 personas).

Entre el 2010 y 2015, anualmente la Población en Edad de Trabajar tuvo un incremento promedio de 1,7% (alrededor de 362 mil 200 personas por año).

Cuadro Nº 1.1
Perú: Población en Edad de Trabajar, según ámbito geográfico, 2004 , 2010 y 2015
(Miles de Personas)

Ámbito geográfico	2004	2010	2015	Incremento promedio anual 2010- 2015 (Miles de personas)	Tasa de crecimiento promedio anual (%) 2010-2015
Total	**19 144,2**	**21 223,5**	**23 034,2**	**362,2**	**1,7**
Área de residencia					
Urbana	13 944,9	16 180,6	18 132,9	390,5	2,3
Rural	5 199,3	5 042,9	4 901,4	- 28,3	-0,6
Región natural					
Costa	10 649,6	12 016,1	13 176,6	232,1	1,9
Sierra	6 155,4	6 624,3	7 054,1	86,0	1,3
Selva	2 339,2	2 583,1	2 803,6	44,1	1,7

Fuente: Instituto Nacional de Estadística e Informática-Encuesta Nacional de Hogares.

En ocho departamentos: Moquegua (78,9%), la Provincia Constitucional del Callao (78,0%), Provincia de Lima (77,6%), Arequipa (77,3%), Tacna (76,3%), Tumbes (75,9%), Ica (75,2%), Lambayeque (74,8%) y La Región Lima (74,8%), la proporción de la Población en Edad de Trabajar se encuentra por encima de la estimación nacional (74,0%). Por otro lado, los departamentos: Huancavelica (64,1%), Loreto (68,3%) y Ayacucho (68,7%) registran los menores porcentajes de participación de la PET en el total de la población.

Gráfico Nº 1.2
Perú: Proporción de la Población en Edad de Trabajar por departamento, 2015

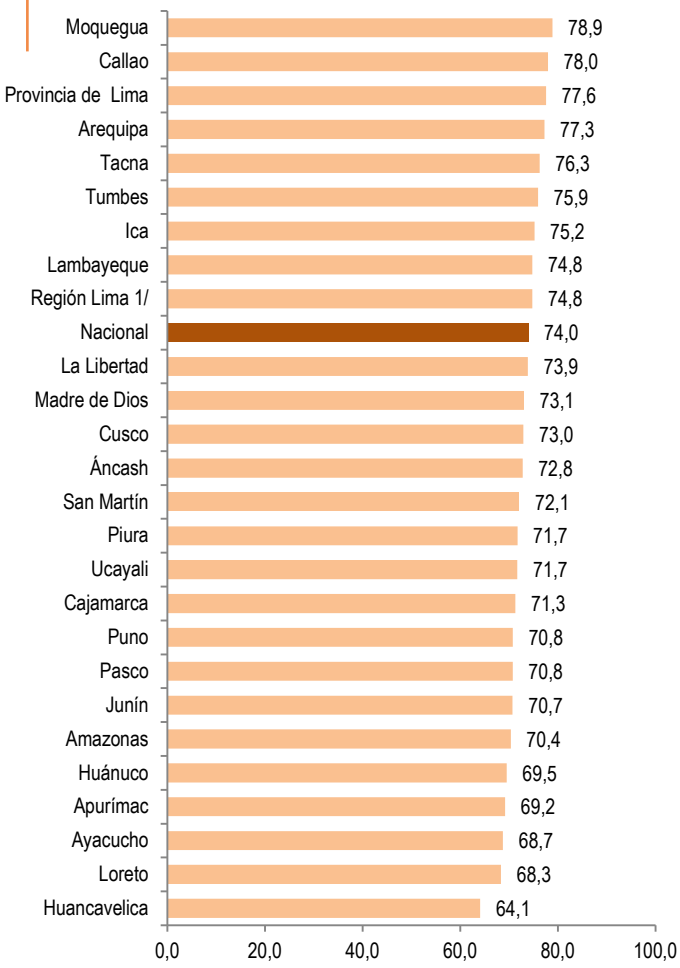

1/Incluye las provincias de: Barranca, Cajatambo, Canta, Cañete, Huaral, Huarochirí, Huaura, Oyón y Yauyos. Excluye la provincia de Lima.
Fuente: Instituto Nacional de Estadística e Informática- Encuesta Nacional de Hogares.

1.1.2 Población en Edad de Trabajar según sexo

En el periodo 2010-2015, la Población en Edad de Trabajar masculina y femenina, registran casi la misma tasa de crecimiento (1,6% en hombres y 1,7 en mujeres), en valores absolutos la PET femenina se incrementó en 183 mil personas en promedio cada año y la masculina en 179 mil personas. En el Área Urbana, la Población en Edad de Trabajar masculina y femenina crecen a una tasa promedio anual de 2,3%, mientras que en el Área Rural, la tasa de crecimiento para ambos sexos fue negativa, 0,4% en la población masculina y en 0,7% en la femenina.

Cuadro Nº 1.2
Perú: Población en Edad de Trabajar por sexo, según ámbito geográfico, 2010 y 2015
(Miles de Personas)

Ámbito geográfico	2010		2015		Incremento promedio anual (Miles de personas)		Tasa de crecimiento promedio anual (%) 2010-2015	
	Hombre	Mujer	Hombre	Mujer	Hombre	Mujer	Hombre	Mujer
Total	**10 573,8**	**10 649,6**	**11 468,0**	**11 566,3**	**178,8**	**183,3**	**1,6**	**1,7**
Área de residencia								
Urbana	7 922,7	8 257,9	8 874,1	9 258,8	190,3	200,2	2,3	2,3
Rural	2 651,1	2 391,8	2 593,9	2 307,5	- 11,4	- 16,9	-0,4	-0,7
Región natural								
Costa	5 863,8	6 152,3	6 415,2	6 761,4	110,3	121,8	1,8	1,9
Sierra	3 304,0	3 320,3	3 540,2	3 513,9	47,2	38,7	1,4	1,1
Selva	1 406,0	1 177,1	1 512,5	1 291,0	21,3	22,8	1,5	1,9

Fuente: Instituto Nacional de Estadística e Informática- Encuesta Nacional de Hogares.

1.1.3 Población en Edad de Trabajar según grupos de edad

Por grupos de edad, la Población en Edad de Trabajar está compuesta por el 27,3% de jóvenes de 14 a 24 años, el 59,2% son personas de 25 a 59 años, 4,6% adultos de 60 a 64 años y el 8,9% de 65 y más años de edad.

Entre los años 2010 y 2015, en el Área Urbana, los grupos de edad que más se incrementaron fueron los de 60 a 64 años y de 65 y más años de edad, con tasas de crecimiento promedio anual de 5,9% y 4,3%, respectivamente, seguido del grupo de 25 a 59 años en 2,4%, mientras que la población joven de 14 a 24 años creció en 1,0%.

En el Área Rural, se aprecia tasas negativas de crecimiento en casi todos los grupos de edad, con excepción del grupo de 60 a 64 años y los de 65 y más años de edad que se incrementan a una tasa promedio anual de 1,1% y 0,5%, respectivamente.

Gráfico Nº 1.3
Perú: Composición de la Población en Edad de Trabajar por grupo de edad, 2010 y 2015
(Porcentaje)

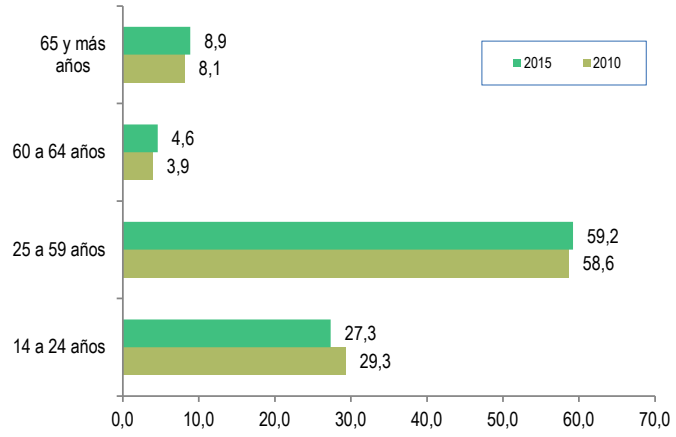

Fuente: Instituto Nacional de Estadística e Informática- Encuesta Nacional de Hogares.

Cuadro Nº 1.3
Perú: Población en Edad de Trabajar, según área de residencia y grupos de edad, 2010 y 2015
(Miles de personas)

Área de residencia/Grupos de edad	2010	2015	Tasa de crecimiento promedio anual (%) 2010-2015
Área de residencia			
Urbana	**16 180,6**	**18 132,9**	**2,3**
14 a 24 años	4 600,7	4 831,3	1,0
25 a 59 años	9 659,4	10 870,7	2,4
60 a 64 años	635,4	844,7	5,9
65 y más años	1 285,1	1 586,2	4,3
Rural	**5 042,9**	**4 901,4**	**-0,6**
14 a 24 años	1 615,3	1 466,0	-1,9
25 a 59 años	2 782,3	2 765,3	-0,1
60 a 64 años	201,7	212,9	1,1
65 y más años	443,6	457,2	0,6

Fuente: Instituto Nacional de Estadística e Informática-Encuesta Nacional de Hogares.

1.1.4 Población en Edad de Trabajar según nivel de educación alcanzado

Según la ENAHO, 5 millones 878 mil 500 personas (25,5%) de la PET alcanzó a lo más estudiar educación primaria o no tienen nivel educativo alguno; 10 millones 708 mil 800 personas (46,5%) logró estudiar algún año de educación secundaria y 6 millones 442 mil 800 personas (28,0%) cuentan con nivel superior (no universitaria y universitaria).

Gráfico Nº 1.4
Perú: Población en Edad de Trabajar por nivel educativo, 2010 y 2015
(Miles de personas)

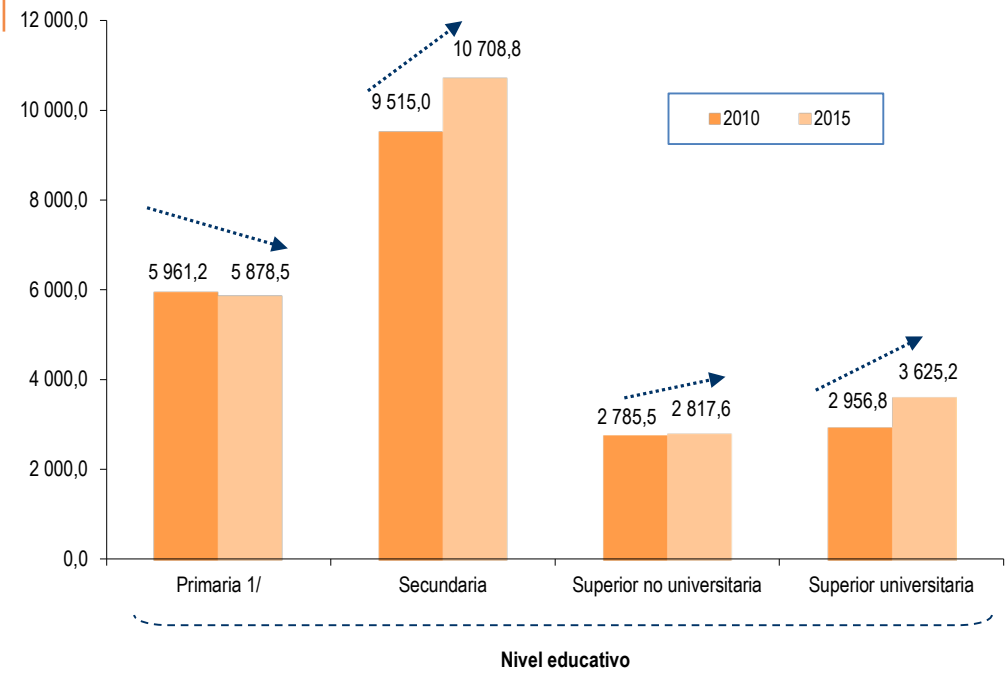

1/Incluye: sin nivel e inicial.
Fuente: Instituto Nacional de Estadística e Informática- Encuesta Nacional de Hogares.

1.2 Población Económicamente Activa (PEA)

Se considera Población Económicamente Activa a todas las personas de 14 y más años de edad que en la semana de referencia se encontraban: i) Trabajando, ii) No trabajaron pero tenían trabajo y iii) Se encontraban buscando activamente un trabajo.

Al año 2015, la Población Económicamente Activa a nivel nacional alcanzó los 16 millones 498 mil 100 personas, registra una tasa de crecimiento promedio anual de 1,0% entre el 2010 y 2015. En términos absolutos, ha significado un incremento de 153 mil personas cada año. Por otro lado, el Área Urbana concentra el 76,3% de la PEA, mientras que el Área Rural el restante 23,7%.

Cuadro Nº 1.4
Perú: Población Económicamente Activa , según ámbito geográfico, 2004 y 2015
(Miles de personas)

Ámbito geográfico	2010	2015	Incremento promedio anual 2010-2015 (Miles de personas)	Tasa de crecimiento promedio anual (%) 2010-2015
Total	**15 735,7**	**16 498,1**	**152,5**	**1,0**
Área de residencia				
Urbana	11 592,3	12 583,8	198,3	1,7
Rural	4 143,5	3 914,3	- 45,8	-1,1
Región natural				
Costa	8 548,4	8 983,8	87,1	1,0
Sierra	5 178,4	5 423,0	48,9	0,9
Selva	2 009,0	2 091,4	16,5	0,8

Fuente: Instituto Nacional de Estadística e Informática-Encuesta Nacional de Hogares.

En el periodo 2010-2015, la Población Económicamente Activa del Área Urbana mostró mayor crecimiento al registrar una tasa anual de 1,7% como promedio, mientras que la Población Económicamente Activa del Área Rural decreció en 1,1%. Por región natural, en la Costa, la Población Económicamente Activa creció a una tasa promedio anual de 1.0%, en la Selva y Sierra en 0,9% y 0,8%, respectivamente.

Gráfico Nº 1.5
Perú: Tasa de crecimiento de la Población Económicamente Activa por ámbito geográfico, 2010-2015
(Pórcentaje)

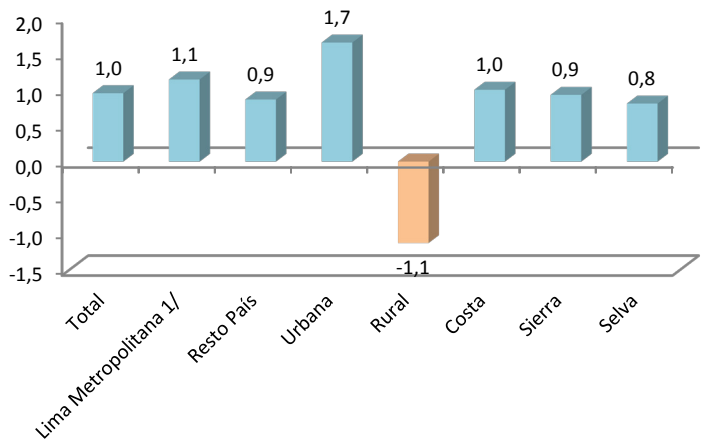

1/Incluye: Provincia de Lima y Provincia Constitucional del Callao.
Fuente: Instituto Nacional de Estadística e Informática- Encuesta Nacional de Hogares.

1.2.1 Población Económicamente Activa según departamento

A nivel de departamento, Madre de Dios presentó la más alta tasa de crecimiento promedio anual, 2,7%, siendo superior a la tasa de crecimiento del promedio nacional (1,0%). Asimismo, Apurímac, Huancavelica, Ayacucho, Loreto, Cusco, Región Lima, Huánuco, Arequipa, Ucayali, Callao, Áncash y la Provincia de Lima, registran tasas por encima del promedio nacional. En el resto de departamentos, la fuerza laboral creció igual o por debajo de ese valor, presentando las tasas más baja, San Martín y Lambayeque.

Gráfico Nº 1.6
Perú: Tasa de crecimiento de la Población Económicamente Activa, según departamento, 2004-2015
(Porcentaje)

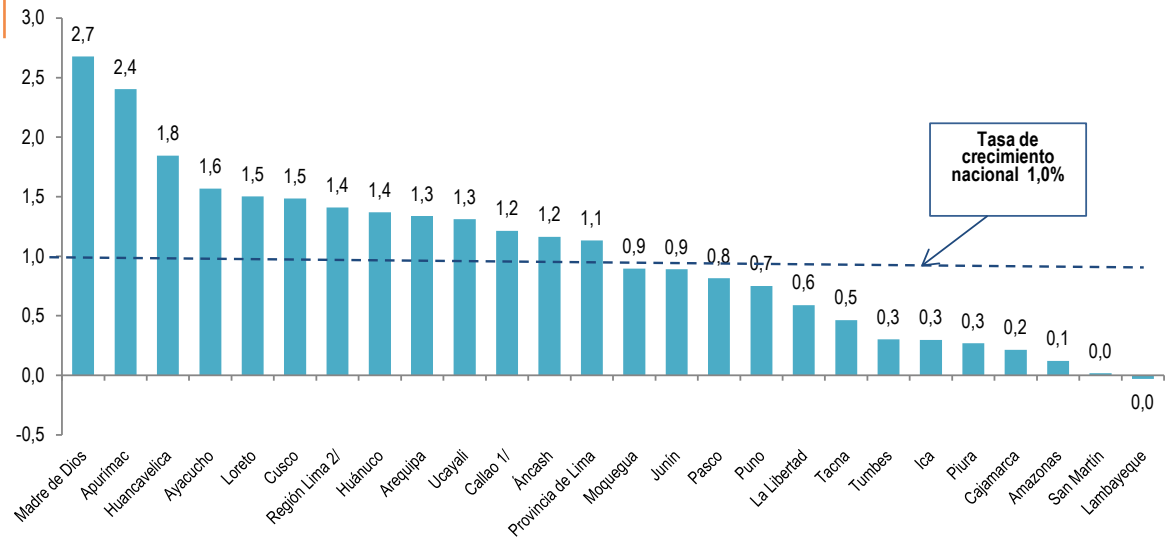

1/ Incluye la Provincia Constitucional del Callao.
2/ Incluye:las provincias de : Barranca, Cajatambo, Canta, Cañete,Huaral,Huarochirí, Huaura, Oyón y Yauyos. Excluye la provincia de Lima.
Fuente: Instituto Nacional de Estadística e Informática- Encuesta Nacional de Hogares.

•Según Sexo y Departamento

La tasa de crecimiento promedio anual de la PEA femenina registra mayores niveles que la masculina en los departamentos de: Apurímac, Cusco, Loreto y Junín, solo en 4 departamentos se aprecia un mayor dinamismo de la PEA femenina que la masculina. Por otro lado, Amazonas, Pasco, Callao, Cajamarca, Tumbes, Ica, Lambayeque, San Martín y Piura registran tasas de crecimiento negativa de la PEA femenina.

Gráfico Nº 1.7
Perú: Tasa de crecimiento promedio anual de la Población Económicamente Activa, según departamento y sexo, 2004 - 2015
(Porcentaje)

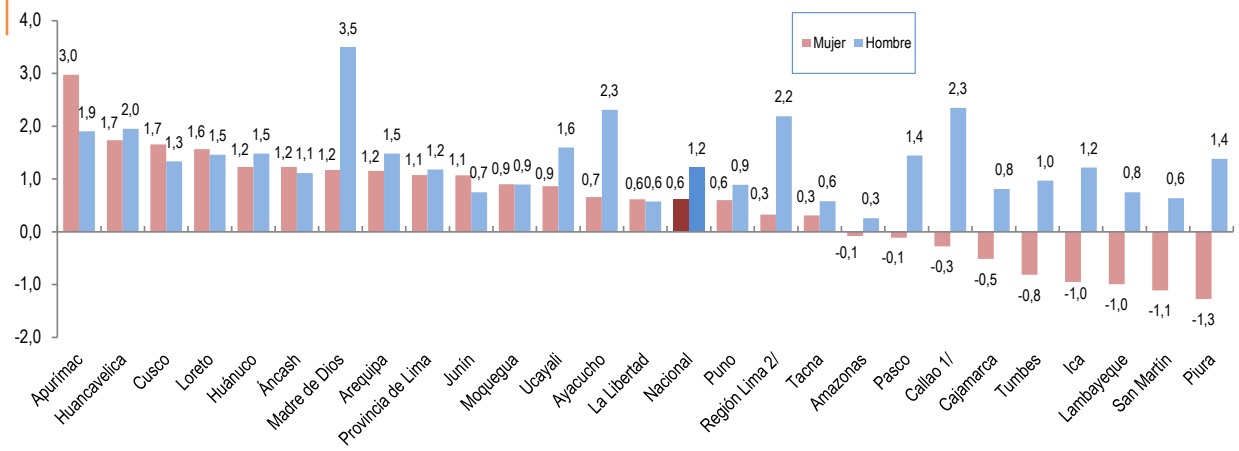

1/Incluye la Provincia Constitucional del Callao.
2/ Incluye las provincias de : Barranca, Cajatambo, Canta, Cañete, Huaral,Huarochirí, Huaura, Oyón y Yauyos. Excluye a la provincia de Lima.
Fuente: Instituto Nacional de Estadística e Informática- Encuesta Nacional de Hogares.

1.2.2 Población Económicamente Activa según Grupos de Edad

La composición de la población económicamente activa por grupos de edad se ha modificado en el 2015 respecto al 2010. Así, la participación del grupo de edad de 14 a 24 años es de 19,5%, los adultos de 25 a 59 años representan el 70,0%, los de 60 a 64 años el 4,8% y los adultos mayores de 65 y más años el 5,7%, mientras que en el 2010, el porcentaje de jóvenes (14 a 24 años) era de 22,8%, los de 25 a 59 años representaban el 68,1%, los de 60 a 64 años el 4,0% y los de 65 y más años de edad el 5,1%.

Gráfico Nº 1.8
Perú: Distribución porcentual de la Población Económicamente Activa por grupos de edad, 2010 y 2015
(Porcentaje)

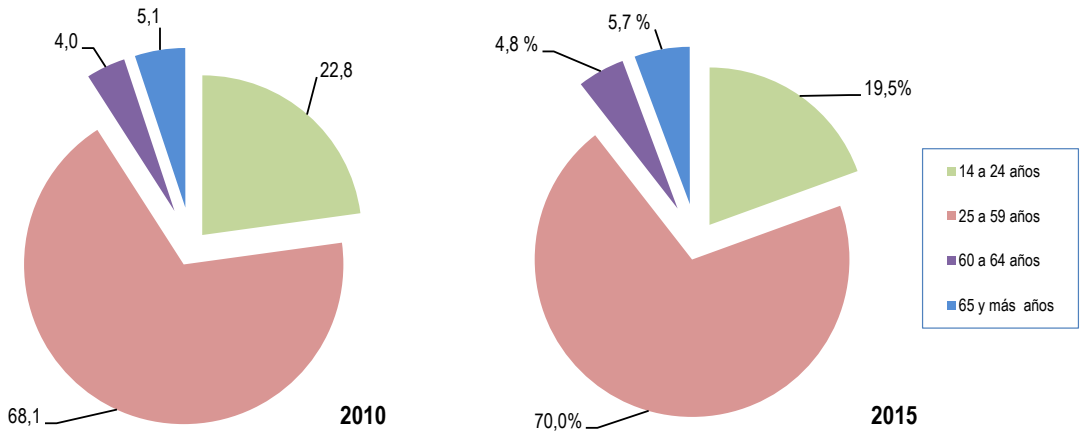

Fuente: Instituto Nacional de Estadística e Informática- Encuesta Nacional de Hogares.

1.2.3 Población Económicamente Activa según nivel de educación alcanzado

La estructura porcentual de la Población Económicamente Activa por nivel educativo, a lo largo de los últimos cinco años, se ha modificado especialmente en el nivel de educación primaria y superior universitaria. Así, para el año 2015, el 25,7% tiene a lo más primaria, disminuye en 2,8 puntos porcentuales respecto al año 2010 (28,5%). Asimismo, el 16,3% alcanzó educación superior universitaria, cifra superior en 1,7 puntos porcentuales respecto al año 2010.

Gráfico Nº 1.9
Perú: Población Económicamente Activa por nivel educativo, 2010 y 2015
(Porcentaje)

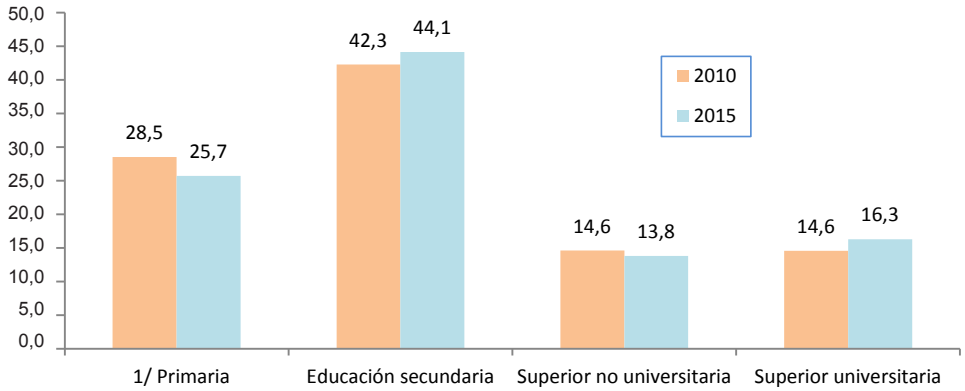

1/ Incluye sin nivel e inicial.

Fuente: Instituto Nacional de Estadística e Informática- Encuesta Nacional de Hogares.

Una de las características de los últimos años de la población que participa en el mercado laboral es la mejora de su nivel educativo, lo que se aprecia a nivel nacional y en los diferentes ámbitos geográficos.

En efecto, en el Área Urbana la tasa de crecimiento promedio anual de aquellos que tienen educación superior universitaria aumentó en 3,2% entre el 2010 y 2015. Asimismo, creció en 2,1% la Población Económicamente Activa con educación secundaria y en 0,5% la que tiene algún año de educación primaria o no tiene nivel educativo alguno. En el Área Rural, también se muestran crecimientos en la Población Económicamente Activa con educación superior universitaria y educación secundaria, en 4,8% y 0,7%, respectivamente.

Cuadro Nº 1.5
Perú: Población Económicamente Activa, según nivel educativo y área de residencia, 2010 y 2015
(Miles de personas)

Nivel educativo/ área de residencia	2010	2015	Incremento promedio anual 2010-2015 (Miles de personas)	Tasa de crecimiento promedio anual (%) 2010-2015
Total	**13 791,1**	**16 498,1**	**541,4**	**1,0**
Área de residencia				
Urbana	**11 592,3**	**12 583,8**	**198,3**	**1,7**
Primaria 1/	2 050,7	2 104,5	10,8	0,5
Educación secundaria	5 212,3	5 787,7	115,1	2,1
Superior no universitaria	2 116,7	2 104,2	- 2,5	-0,1
Superior universitaria	2 209,0	2 584,7	75,1	3,2
No Especificado	3,7	2,6		-
Rural	**4 143,5**	**3 914,3**	**- 45,8**	**-1,1**
Primaria 1/	2 437,5	2 140,2	- 59,5	-2,6
Educación secundaria	1 440,3	1 494,3	10,8	0,7
Superior no universitaria	181,5	173,8	- 1,5	-0,9
Superior universitaria	84,1	106,1	4,4	4,8
No Especificado	-	0,0	-	-

1/ Incluye: Sin nivel e inicial.
Fuente: Instituto Nacional de Estadística e Informática- Encuesta Nacional de Hogares

1.2.4 Población Económicamente Activa según etnia

Según los resultados obtenidos de la Encuesta Nacional de Hogares del 2015, respecto a la percepción étnica (en relación con sus antepasados y costumbres) de la Población Económicamente Activa, se registra que el 53,8% se considera mestizo, 26,1% indígena (Quechua, Aymara, nativo o indígena de la Amazonía), 4,7% blanco, 2,2% afrodescendiente (negro, mulato, zambo, Afro peruano) 5,2% manifestó otra condición.

Gráfico Nº 1.10
Perú: Población Económicamente Activa por etnia, 2015
(Porcentaje)

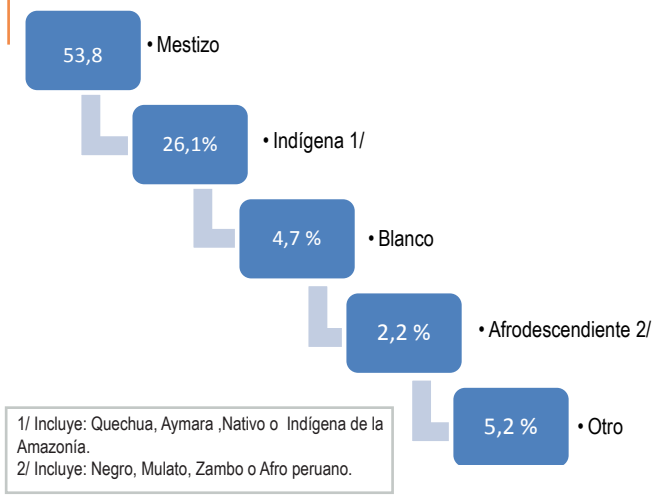

Fuente: Instituto Nacional de Estadistica e Informatica- Encuesta Nacional de Hogares.

La percepción respecto a la condición étnica de la Población Económicamente Activa masculina y femenina no es muy diferenciada. Entre los hombres, el 55,0% manifestó considerarse mestizo, 25,1% indígena, 4,6% blanco y 2,4% afrodescendiente, mientras que entre las mujeres, el 52,4% se considera mestiza, 27,5% indígena, 4,9% blanca y 2,0% afrodescendiente.

Gráfico Nº 1.11
Perú: Población Económicamente Activa por etnia y sexo, 2015
(Porcentaje)

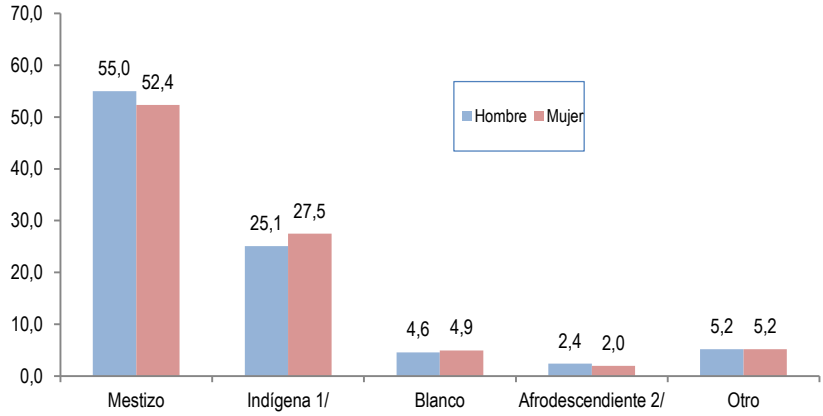

1/Incluye: Quechua, Aymara, Nativo o Indígena de la Amazonía.
2/Incluye: Negro, Mulato, Zambo y Afro peruano.
Fuente: Instituto Nacional de Estadística e Informática-Encuesta Nacional de Hogares.

1.2.5 Población Económicamente Activa según estado civil o conyugal

En el año 2015, el 56,8% de la Población Económicamente Activa se encuentra en unión (casado/a o conviviente), 30,6% es soltero/a y 12,6% estuvo alguna vez unido/a (divorciado/a, separado/a o viudo/a). Entre los hombres, el porcentaje de unidos es 60,7% y de solteros, 32,0%, mayor que el registrado en las mujeres, 51,8% y 28,8%, respectivamente.

En relación con los que alguna vez estuvieron unidos/as (divorciado/a, separado/a y viudo/a), solo un 7,3% de hombres manifestó estar en esta condición, frente a un 19,4% en las mujeres.

Gráfico Nº 1.12
Perú: Población Económicamente Activa, según estado civil o conyugal y sexo, 2015
(Porcentaje)

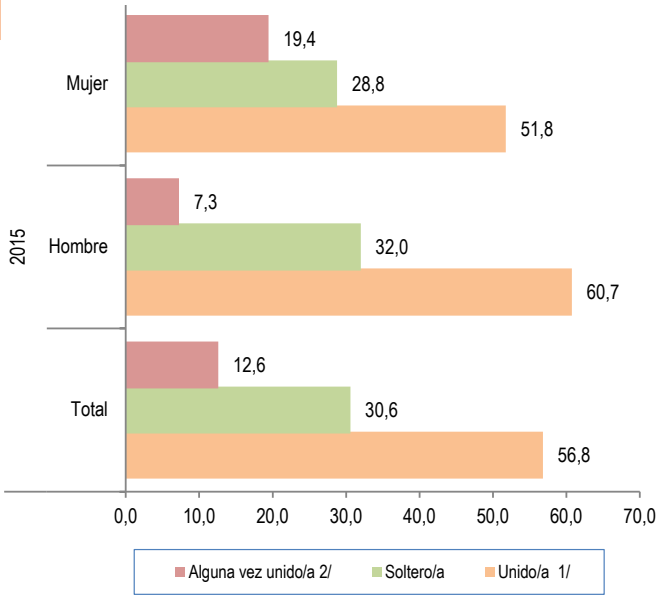

1/ Incluye : Conviviente y casado/a
2/ Incluye: Separado/a, divorciado/a y viudo/a.
Fuente: Instituto Nacional de Estadística e Informática- Encuesta Nacional de Hogares.

1.3 Tasa de actividad

La tasa de actividad que viene a ser el cociente de la Población Económicamente Activa (población en condición de ocupados o buscando un trabajo) entre el total de Población en Edad de Trabajar (14 y más años de edad) alcanza el 71,6% en el año 2015.

Por área de residencia, la tasa de actividad es más elevada en el Área Rural (79,9%) que en el Área Urbana (69,4%). Por región natural, la Sierra (76,9%) y Selva (74,6%) registran tasas más altas que la Costa (68,2%).

Al compararlo con el año 2010 (74,1%), se aprecia una disminución de 2,5 puntos porcentuales.

Gráfico Nº 1.13
Perú: Tasa de actividad, según ámbito geográfico, 2004 y 2015
(Porcentaje)

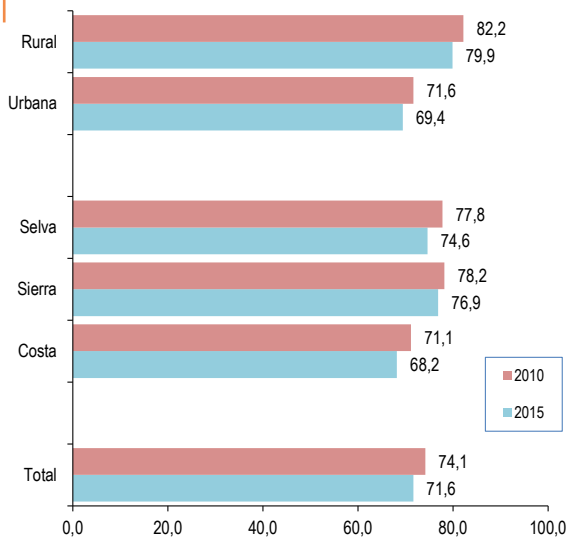

Fuente: Instituto Nacional de Estadistica e Informatica- Encuesta Nacional de Hogares.

1.3.1 Tasa de actividad según sexo

En el año 2015, la tasa de actividad masculina ascendió a 81,0%, y la femenina 62,3%, existiendo una brecha de 18,7 puntos porcentuales que favorece a los hombres.

Por ámbito geográfico, la participación de hombres y mujeres en la actividad económica registran mayores diferencias en la Selva y en la Costa, 22,1 y 20,9 puntos porcentuales, respectivamente a favor de los hombres. Por otro lado, la Sierra es el ámbito que muestra una menor brecha, 12,5 puntos porcentuales.

Gráfico Nº 1.14
Perú: Tasa de actividad por sexo y ámbito geográfico, 2015
(Porcentaje)

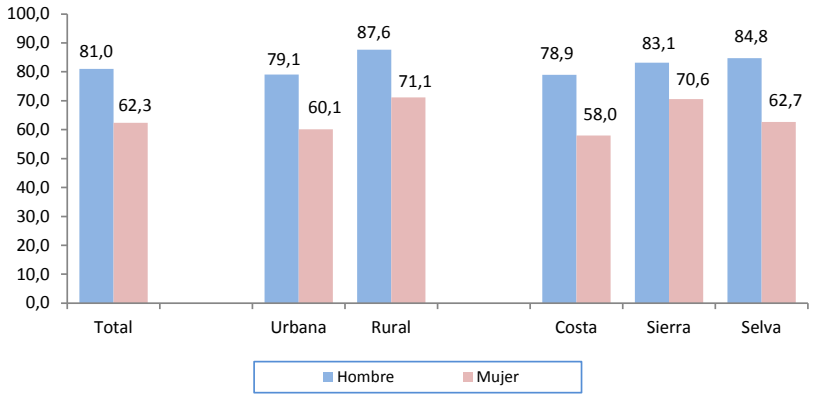

Fuente: Instituto Nacional de Estadistica e Informatica- Encuesta Nacional de Hogares.

Las tasas más altas de actividad femenina se da en los departamento de: Apurímac (81,6%), Huancavelica (78,3%), Puno (77,1%), Cusco (76,6%) y Huánuco (70,4%), mientras que las menores tasas se registran en San Martín (54,6%), Piura (55,1%) e Ica (55,3%).

Gráfico Nº 1.15
Perú: Tasa de actividad , según departamento y sexo, 2015
(Porcentaje)

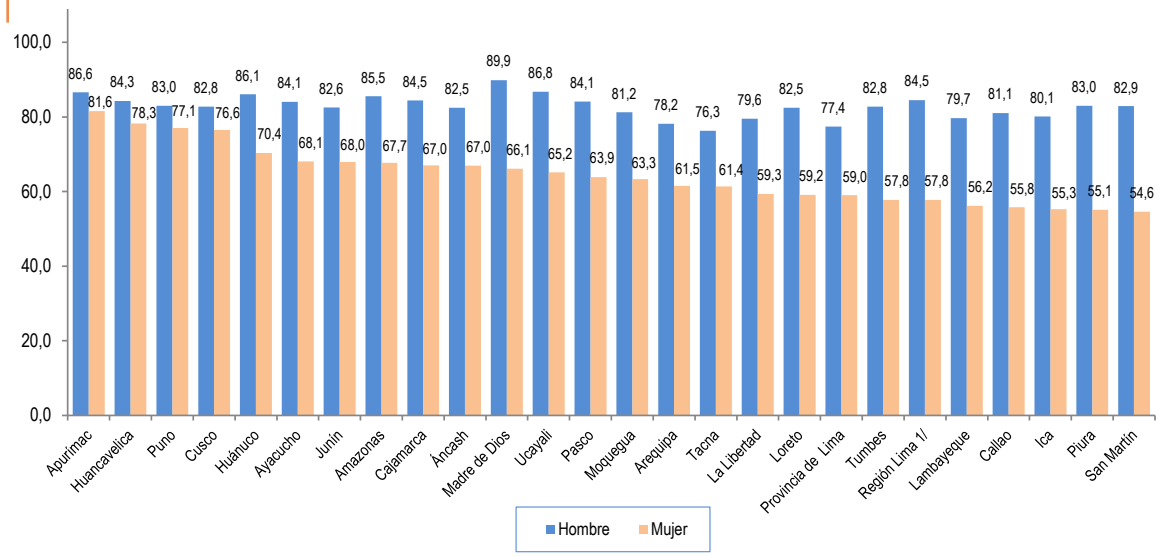

1/ Incluye las provincias de: Barranca, Cajamarca, Canta, Cañete, Huaral, Huarochiri, huaura, Oyón y Yauyos. Excluye la provincia de Lima.
Fuente: Instituto Nacional de Estadística e Informática- Encuesta Nacional de Hogares.

1.3.2 Tasa de actividad según nivel de educación alcanzado

De acuerdo con el nivel de educación alcanzado de la Población en Edad de Trabajar, la tasa de actividad en el año 2015, es más alta entre los que tienen educación superior no universitaria (80,9%), seguido por los que tienen educación universitaria (74,2%) y los que cuentan a lo más con educación primaria (72,2%), siendo superior a la tasa de participación nacional (71,6%).

De otro lado, la tasa de aquellos que cuentan con educación secundaria se ubicó en 68,0%.

Al comparar con lo registrado en el 2010, se aprecian disminuciones principalmente de los que cuentan con superior universitario y primaria o menor nivel en 3,4 y 3,1 puntos porcentuales, respectivamente.

Gráfico Nº 1.16
Perú:Tasa de actividad , según nivel de educación, 2004, 2010 y 2015
(Porcentaje)

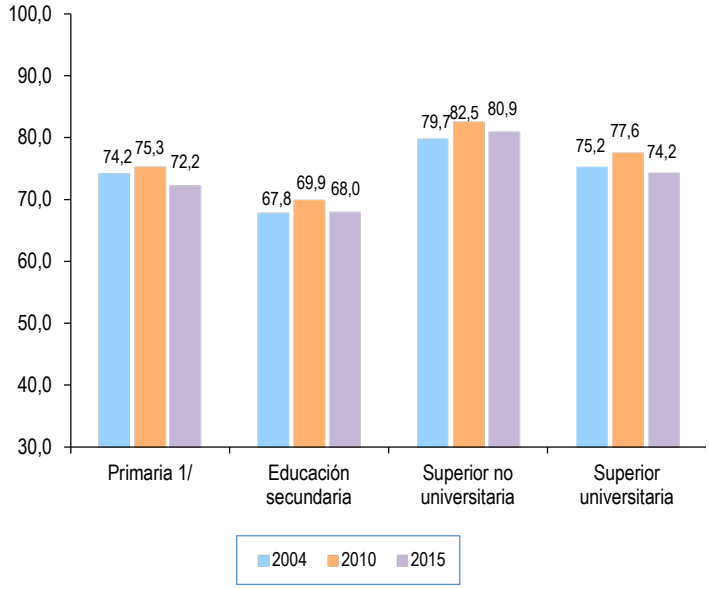

1/ Incluye: Sin nivel e inicial.
Fuente: Instituto Nacional de Estadística e Informática- Encuesta Nacional de Hogares.

Por otro lado, la tasa de actividad de hombres y mujeres continúa mostrando brechas sobre todo entre aquellos con menor calificación. En el año 2015, la diferencia entre las tasa de actividad masculina y femenina de aquellos con educación primaria o menor nivel y secundaria es de 20,3 y 22,3 puntos porcentuales, respectivamente, mientras que en el año 2010, estas diferencias para los mismos niveles educativos fueron de 17,7 y 21,0 puntos porcentuales, respectivamente.

Gráfico Nº 1.17
Perú: Tasa de actividad por nivel educativo y sexo, 2010 y 2015
(Porcentaje)

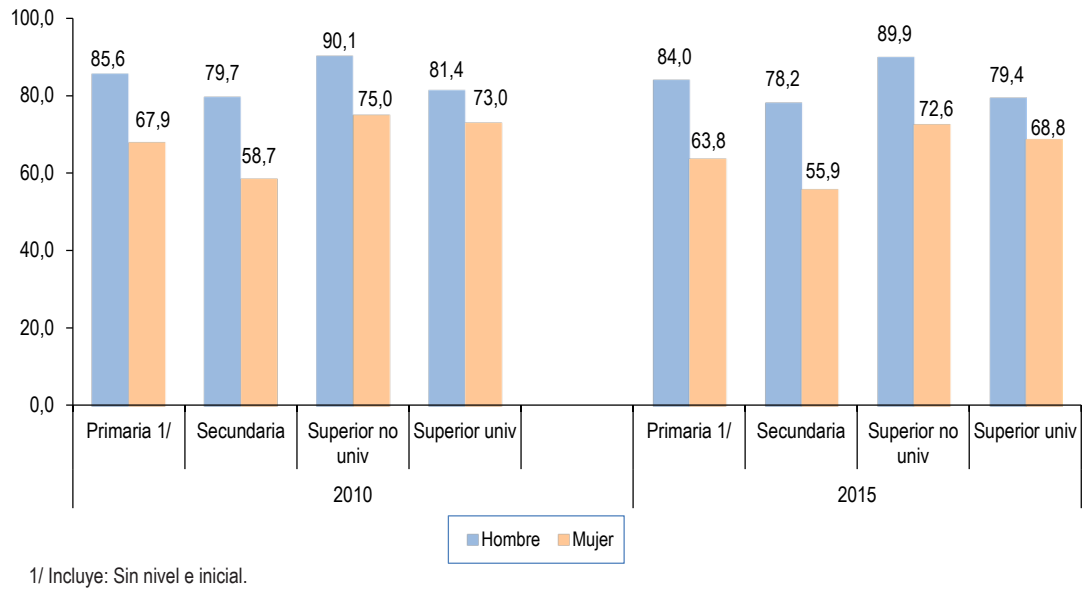

1/ Incluye: Sin nivel e inicial.
Fuente: Instituto Nacional de Estadística e Informática- Encuesta Nacional de Hogares.

1.3.3 Tasa de actividad según estado civil o conyugal

La tasa de actividad es considerablemente mayor en los hombres que están unidos (convivientes o casados) que entre las mujeres del mismo estado civil, 96,5% y 89,6% frente a 65,0% y 64,4%, respectivamente. Entre los solteros, la tasa de actividad de hombres y mujeres registra menores diferencias, 65,0% frente a 55,6%, respectivamente.

Entre los que estuvieron alguna vez unidos/as, la diferencia en la tasa de participación de hombres y mujeres es de: 11,8 puntos porcentuales,en los separados/as, 12,1 puntos porcentuales en los divorciados/as y de 8,5 puntos porcentuales en los viudos/as.

Gráfico Nº 1.18
Perú: Tasa de actividad de la población economicamente activa, según estado civil o conyugal y sexo, 2015
(Porcentaje)

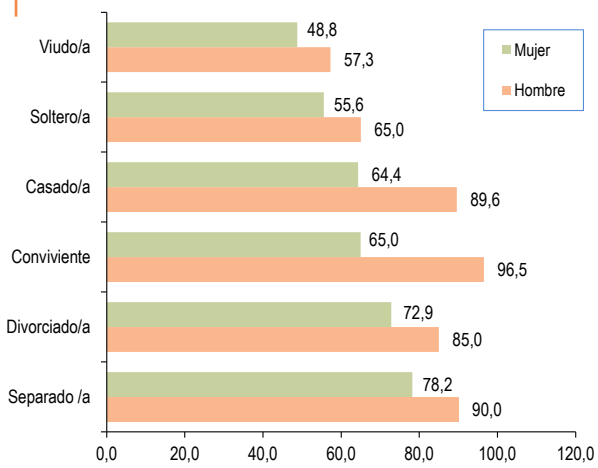

Fuente: Instituto Nacional de Estadística e Informática- Encuesta Nacional de Hogares.

1.3.4 Tasa de actividad según quintil

La tasa de actividad de la población según quintiles registra los mayores valores entre aquellos que se encuentran en el I quintil (74,9%) que de aquellos que se ubican en el V quintil (70,2%).
Entre los varones, la tasa de actividad también es mayor entre los que se ubican en el I quintil (85,4%) que en aquellos que se encuentran en el V quintil (78,2%), presentando una diferencia de 7,2 puntos porcentuales.
Mientras que entre las mujeres, la distancia entre la tasa de actividad registrada entre las que se encuentran en el I quintil (64,0%) frente a la PEA del V quintil (62,3%) es menor, solo 1,7 puntos porcentuales.

Gráfico Nº 1.19
Perú: Tasa de actividad , según quintiles y sexo, 2015
(Porcentaje)

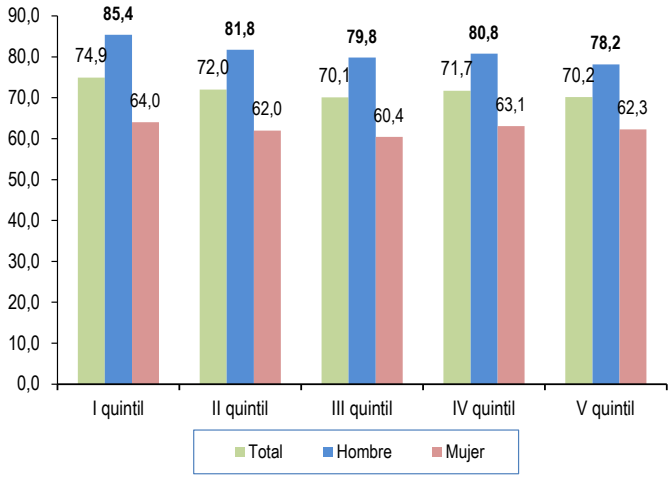

Fuente: Instituto Nacional de Estadística e Informática-Encuesta Nacional de Hogares .

1.3.5 Tasa de actividad por condición de pobreza

La tasa de actividad de la población por condición de pobreza no presenta importantes diferencias.

Sin embargo, entre los hombres si se aprecian diferencias, la tasa de actividad de los que se encuentran en condición de pobreza (83,9%) es superior en 3,6 puntos porcentuales a los no pobres (80,3%). Por otro lado, la tasa de actividad de las mujeres que se encuentran en condición de pobreza (60,6%) es menor en 2,1 puntos porcentuales a las no pobres (62,7%).

Gráfico Nº 1.20
Perú: Tasa de actividad por condición de pobreza y sexo, 2015
(Porcentaje)

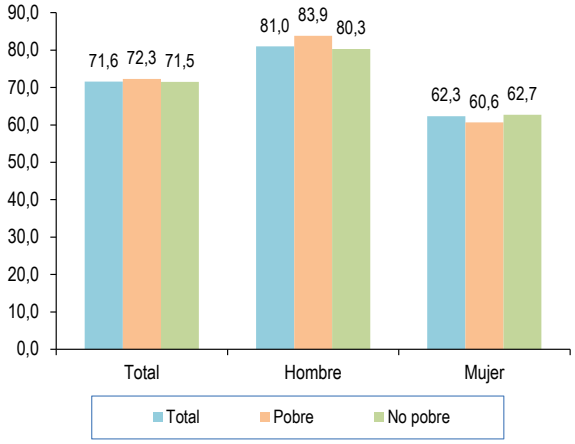

Fuente: Instituto Nacional de Estadística e Informática-Encuesta Nacional de Hogares .

1.4 Población Económicamente Inactiva (PEI)

En el año 2015, la Población Económicamente Inactiva, integrada principalmente por amas de casa, estudiantes, jubilados, personas con algún tipo de enfermedad o discapacidad, alcanzó los 6 millones 536 mil 100 personas; de ellos, la tercera parte (33,3%) son hombres y el 66,7% mujeres. Por grupos de edad, el 47,2% se encuentra comprendido entre los 14 a 24 años, el 31,9% entre los 25 a 59 años, el 4,0% entre los 60 a 64 años y el 16,9% tiene 65 a más años de edad. Asimismo, 25,0% cuentan a lo más con primaria, 52,4% tienen secundaria, y 22,6% cuentan con nivel superior (superior no universitaria y universitaria).

Cuadro Nº 1.6
Perú: Población Económicamente Inactiva, según principales características, 2010 y 2015
(Miles de personas)

Principales características	2010	2015	Tasa de crecimiento promedio anual (%) 2010-2015
Total	**5 487,8**	**6 536,1**	**3,6**
Sexo			
Hombre	1 832,2	2 179,7	3,5
Mujer	3 655,6	4 356,4	3,6
Grupos de edad			
14 a 24 años	2 624,3	3 088,1	3,3
25 a 59 años	1 726,4	2 086,5	3,9
60 a 64 años	211,4	258,3	4,1
65 y más años	925,6	1 103,2	3,6
Nivel educativo			
Primaria 1/	1 473,0	1 633,9	2,1
Educación secundaria	2 862,4	3 426,8	3,7
Superior no universitaria	487,3	539,5	2,1
Superior universitaria	663,7	934,4	7,1
Nep	1,3	-	-

1/ Incluye: Sin nivel y educación inicial.
Fuente: Instituto Nacional de Estadística e Informática-Encuesta Nacional de Hogares.

1.4.1 Componentes de la Población Económicamente Inactiva

La Población Económicamente Inactiva, se encuentra conformada por el 34,8% de estudiantes, entre los varones este porcentaje alcanza el 52,4% y entre las mujeres el 25,9%. Asimismo, el 45,1% se dedica a los quehaceres del hogar, en los varones es el 15,7% y en las mujeres el 59,8%. Por otro lado, 5,5% es jubilado/pensionista, en los varones es el 10,2% y en las mujeres el 3,1%. El 9,1% está enfermo o discapacitado; entre los hombres el 12,9% y en las mujeres el 7,2%.

Gráfico Nº 1.21
Perú: Componente de la Población Económicamente Inactiva, según sexo 2015
(Porcentaje)

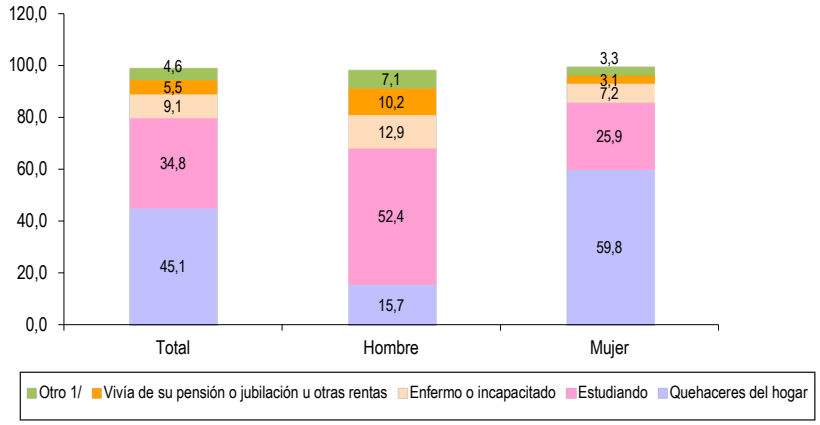

1/ Incluye: Esperando el inicio de un trabajo dependiente, otro y no especificado.
Fuente: Instituto Nacional de Estadística e Informática- Encuesta Nacional de Hogares.

Capítulo 2

Características de la Población Económicamente Activa Ocupada

Capítulo 2

Características de la Población Económicamente Activa Ocupada

2.1 Población ocupada

La **Población ocupada** es el conjunto de todas las personas que contando con la edad mínima especificada, 14 y más años de edad, durante el período de referencia, se encontraban realizando algún trabajo (13° Conferencia Internacional de Estadísticos del Trabajo (CIET)), ya sea como **Asalariado**, percibiendo un sueldo o salario, monetario o en especie o como **Empleado Independiente**, obteniendo un beneficio o ganancia familiar, monetario o en especie. Las normas internacionales, con las cuales se tipifica al ocupado en el Perú, señalan que la noción de algún trabajo debe ser interpretada como una hora de trabajo por lo menos en el periodo de referencia.

En el presente documento, para determinar que una persona se encuentra ocupada se utilizan cuatro criterios:(i) Ocupados son las personas de 14 años y más de edad que estuvieron participando en alguna actividad económica, en el período de referencia (ii) Los trabajadores dependientes, que teniendo empleo fijo, no trabajaron, la semana anterior, por hallarse de vacaciones, huelga, licencia por enfermedad, licencia pre y post-natal, etc., todas ellas pagadas (iii) Los trabajadores independientes, que estuvieron temporalmente ausentes del trabajo durante el período de referencia; pero, la empresa o negocio siguió funcionando y (iv) A las personas que no estuvieron en ninguna de las condiciones anteriores se les indaga si realizaron alguna actividad económica en el período de referencia, al menos una hora, por lo cual recibirá pago en dinero y/o especie.

Asimismo, los trabajadores familiares no remunerados (TFNR) son considerados como ocupados si trabajaron quince horas a más, en un negocio o explotación agrícola de un familiar, este límite fue establecido tomando en consideración lo estipulado también en la 13° CIET, que para la clasificación de los TFNR señala que "se debe aplicar el criterio de tiempo mínimo: por lo menos un tercio de las horas de trabajo normales".
Los Ocupados pueden estar en el mercado de trabajo en condición de adecuadamente empleados o subempleados.

2.1.1 Magnitud y evolución de la población ocupada

En el año 2015 la población ocupada del país, es decir, la población que participa en la generación de algún bien o en la prestación de un servicio, se situó en 15 millones 918 mil 900 personas.

El crecimiento de la población ocupada en el periodo 2010-2015, fue de 1,1%, lo que significa que cada año la población ocupada se incrementó en 166 mil personas. Asimismo, la tasa de crecimiento es mayor en el Área Urbana y en la Costa, 1,9% y 1,2%, respectivamente que la registrada a nivel nacional (1,1%), mientras que en el Área Rural disminuyó en 1,1%.

Cuadro Nº 2.1
Perú: Población ocupada , según ámbito geográfico, 2004, 2010 y 2015
(Miles de personas)

Ámbito geográfico	2004	2010	2015	Incremento promedio anual (Miles de personas) 2010 - 2015	Tasa de crecimiento promedio anual (%) 2010 - 2015
Total	**13 059,8**	**15 089,9**	**15 918,9**	**165,8**	1,1
Área de residencia					
Urbana	8 810,5	10 980,6	12 034,7	210,8	1,9
Rural	4 249,3	4 109,2	3 884,2	- 45,0	- 1,1
Región natural					
Costa	6 650,9	8 097,2	8 582,7	97,1	1,2
Sierra	4 668,2	5 028,9	5 290,0	52,2	1,0
Selva	1 740,7	1 963,7	2 046,3	16,5	0,8

Fuente: Instituto Nacional de Estadística e Informática - Encuesta Nacional de Hogares.

A nivel departamental, la población ocupada creció más en Apurímac y Madre de Dios (2,7%), seguido por los departamentos de Huancavelica (2,0%), Región Lima(1,9%), Ayacucho (1,8%), Loreto y Cusco (1,7% en cada caso), Arequipa y Huánuco (1,6% en cada caso), Ucayali (1,4%), Callao y la provincia de Lima (1,3% en cada caso) y Junín y Áncash (1,2% en cada caso); todos ellos con tasas de crecimiento superiores al promedio nacional (1,1%). Por otro lado, los departamentos con menor crecimiento fueron: Cajamarca, San Martín y Amazonas.

Gráfico Nº 2.1
Perú: Tasa de crecimiento promedio anual de la población ocupada, según departamento: 2010 - 2015
(Porcentaje)

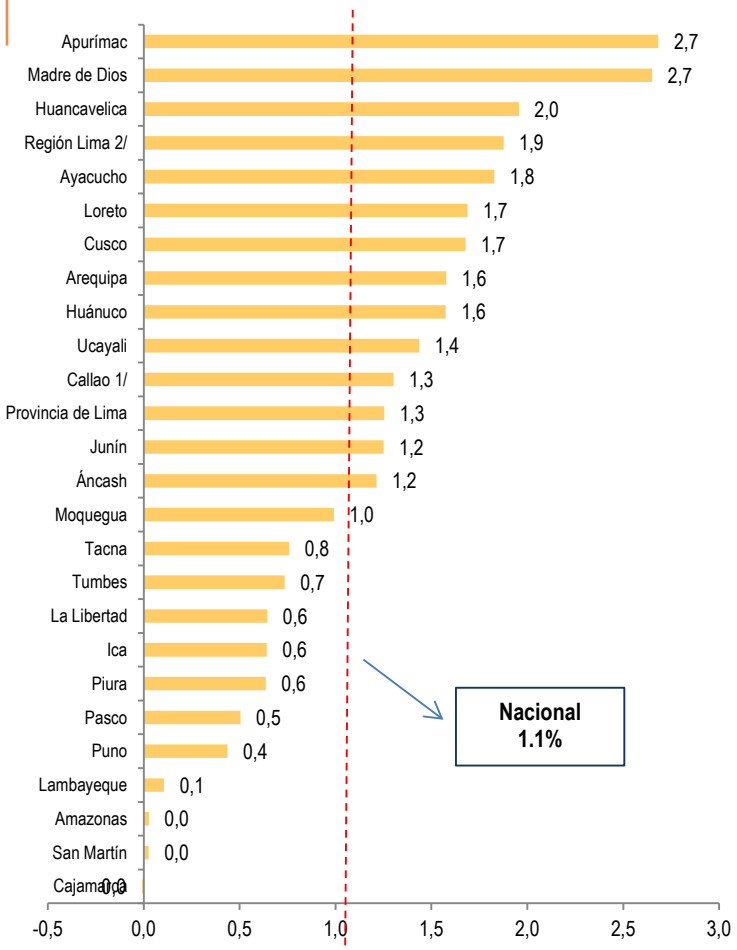

1/ Provincia Constitucional del Callao.
2/ Incluye las provincias de : Barranca, Cajatambo, Canta, Cañete, Huaral, Huarochirí, Huaura, Oyón y Yauyos. Excluye la provincia de Llma.
Fuente: Instituto Nacional de Estadística e Informática- Encuesta Nacional de Hogares.

2.1.2 Población ocupada según sexo

En el periodo analizado (2010-2015), se aprecia un crecimiento sostenido de la participación laboral de las mujeres (0,8%), que crece a un ritmo ligeramente menor al de los hombres (1,3%),considerando que sus niveles de escolaridad presentan serios obstáculos para que les garantice una inserción y permanencia en el mercado de trabajo en igualdad de condiciones respecto a los hombres.

Del total de la población ocupada en el año 2015, son mujeres 6 millones 947 mil 300, lo que equivale al 43,6% del total de ocupados.

Gráfico Nº 2.2
Perú: Evolución de la población ocupada según sexo, 2004 - 2015
(Porcentajes)

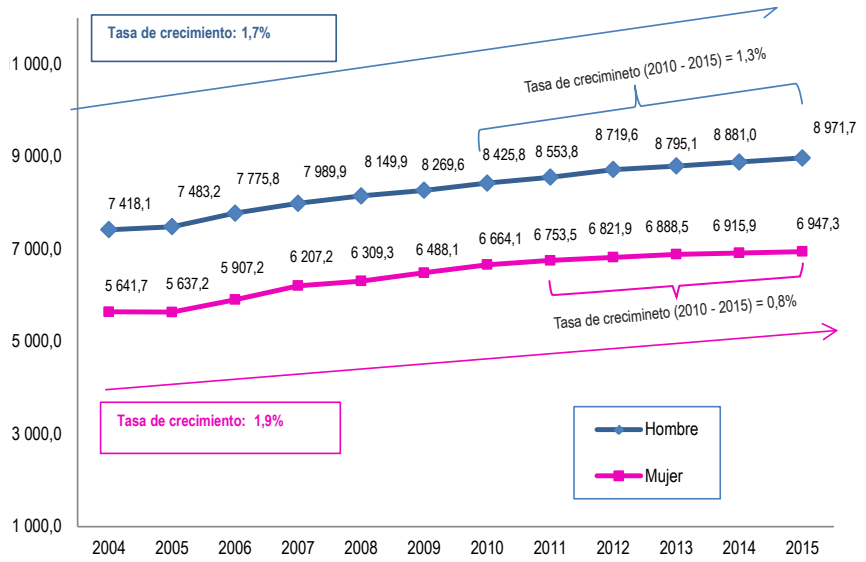

Fuente: Instituto Nacional de Estadística e Informática- Encuesta Nacional de Hogares.

Los resultados de la Encuesta Nacional de Hogares para el periodo 2010- 2015 muestran que en 9 de los 24 departamentos del país, la tasa de crecimiento promedio anual de la población ocupada femenina es más dinámica que la masculina, en dos departamentos las tasas de crecimiento son similares y en los demás y en la Provincia Constitucional del Callao es mayor la de hombres.

Gráfico Nº 2.3
Perú: Tasa de crecimiento promedio anual de la población ocupada, según sexo y departamento, 2004- 2015
(Porcentajes)

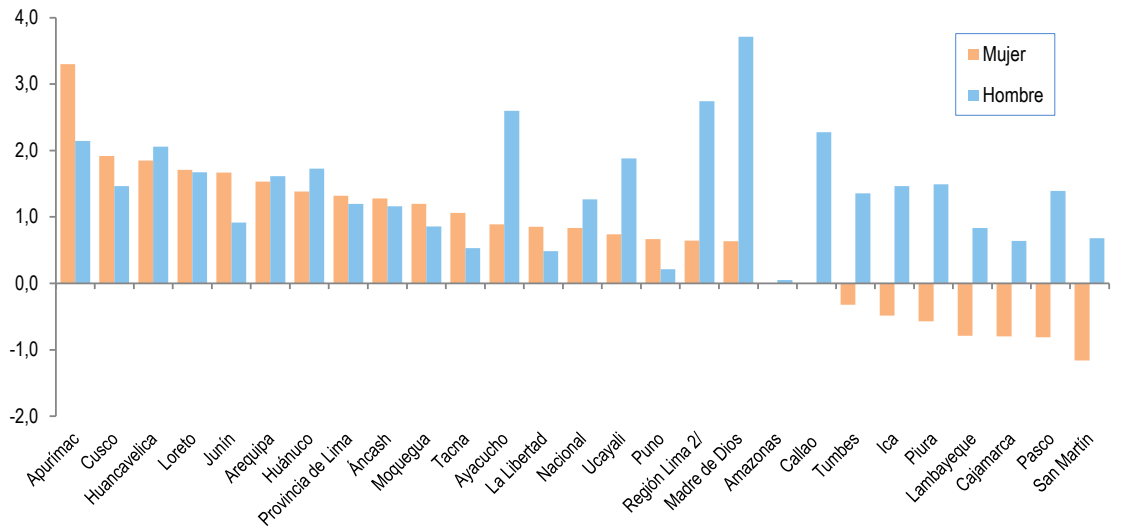

1/ Provincia Constitucional del Callao.
2/ Incluye las provincias de: Barranca, Cajatambo, Canta, Cañete, Huaral, Huarochirí, Huaura, Oyón y Yauyos. Excluye la provincia de LIma.
Fuente: Instituto Nacional de Estadística e Informática- Encuesta Nacional de Hogares.

2.1.3 Composición por edad de la población ocupada

La composición de la población ocupada en el periodo analizado (2010-2015), se ha modificado ligeramente. El 18,4% (2 millones 933 mil 700 personas) de los ocupados está conformada por la población joven de 14 a 24 años de edad; en el año 2010, éste grupo poblacional representaba el 21,5%, hay por lo tanto, una disminución de 3,1 puntos porcentuales; el 48,3% (7 millones 681 mil 800 personas) lo constituye la población de 25 a 44 años de edad, comparado con el 2010 se incrementa en 0,3 punto porcentual. Por otro lado, la población de 45 a 59 años representa el 22,6% (3 millones 595 mil 300), se incrementó en 1,5 puntos porcentuales respecto al 2010, la población de 60 a 64 años de edad representa el 4,9% (784 mil 600 personas) y la de 65 y más años de edad el 5,8% (923 mil 500 personas), ambos grupos se han incrementado, en 0,8 y 0,5 punto porcentual.

Gráfico Nº 2.4
Perú: Composición de la población ocupada, según grupos de edad, 2010 y 2015
(Porcentajes)

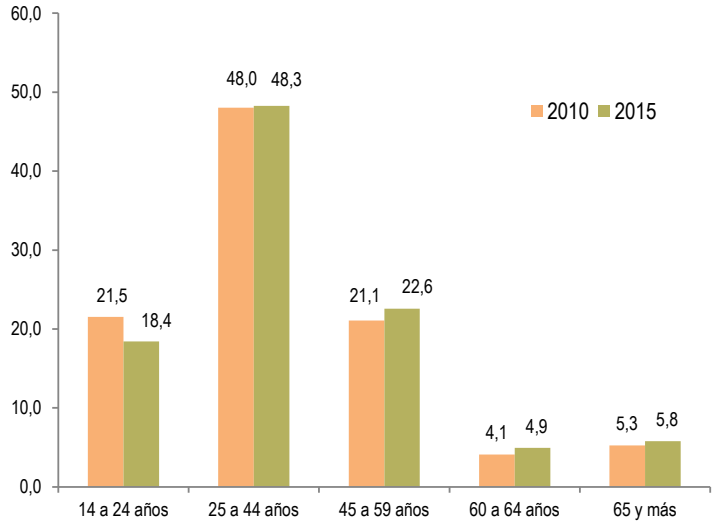

Fuente: Instituto Nacional de Estadística e Informática- Encuesta Nacional de Hogares.

En el país, alrededor de la quinta parte de la población ocupada son adolescentes y jóvenes (14 a 24 años de edad) que merecen una particular atención, por las características del acceso a oportunidades laborales que dependen cada vez más de sus activos. A nivel departamental, esta población joven, participa en mayor proporción en Huancavelica (26,8%), Ayacucho (22,5%), Junín (22,2%), Puno (22,0%), Pasco (20,9%), Cajamarca y Ucayali (20,2% en cada caso), Loreto y La Libertad (20,0% en cada caso). Por otro lado, tiene menor participación en: Moquegua (12,8%), Tumbes (13,5%) y Tacna (15,4%).

Gráfico Nº 2.5
Perú: Participación de la población ocupada según grupos de edad y departamento, 2015
(Porcentajes)

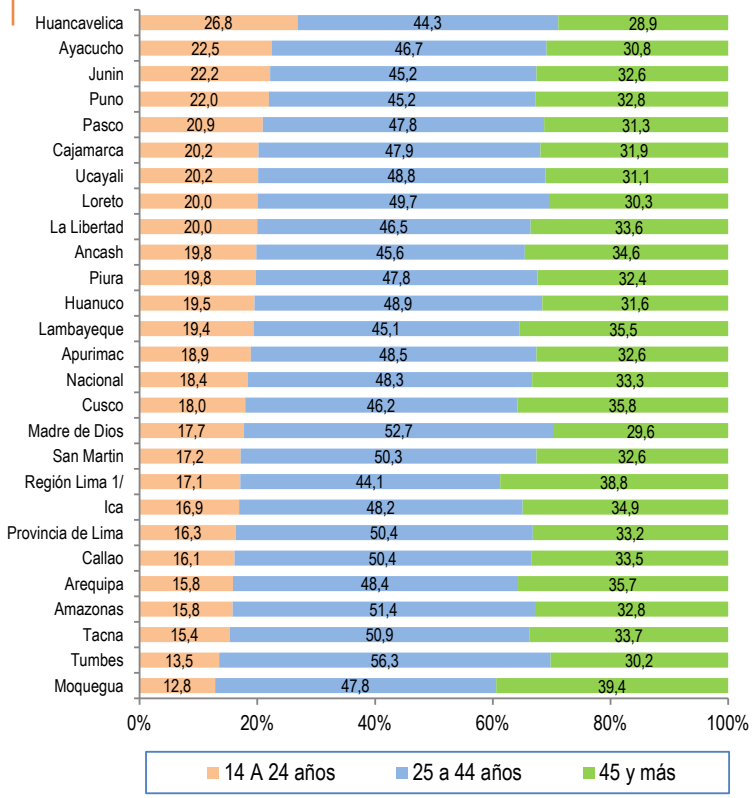

1/ Incluye las provincias de: Barranca,Cajatambo,Canta,Cañete,Huaral,Huarochirí,Huaura, Oyón y Yauyos..Excluye la provincia de Lima.
Fuente: Instituto Nacional de Estadística e Informática- Encuesta Nacional de Hogares

2.1.4 Población ocupada según nivel de educación alcanzado

En el 2015, se observa un mejoramiento del nivel de educación de la población ocupada, que asciende a 15 millones 918 mil 900 personas. La participación de la población ocupada con educación superior universitaria es de 16,0%, mayor en 1,8 puntos porcentuales al registrado en el 2010 (14,2%) y los que cuentan con superior no universitaria representan en 13,8%, menor en 0,8 punto porcentual al mostrado en el 2010 (14,6%). Por otro lado, los que cuentan con educación secundaria representan el 43,9% y los que alcanzaron a estudiar algún grado de educación primaria o no tiene nivel de educación alguno el 26,4%.

Gráfico Nº 2.6
Perú: Composición de la población ocupada, según nivel de educación, 2010 y 2015
(Porcentajes)

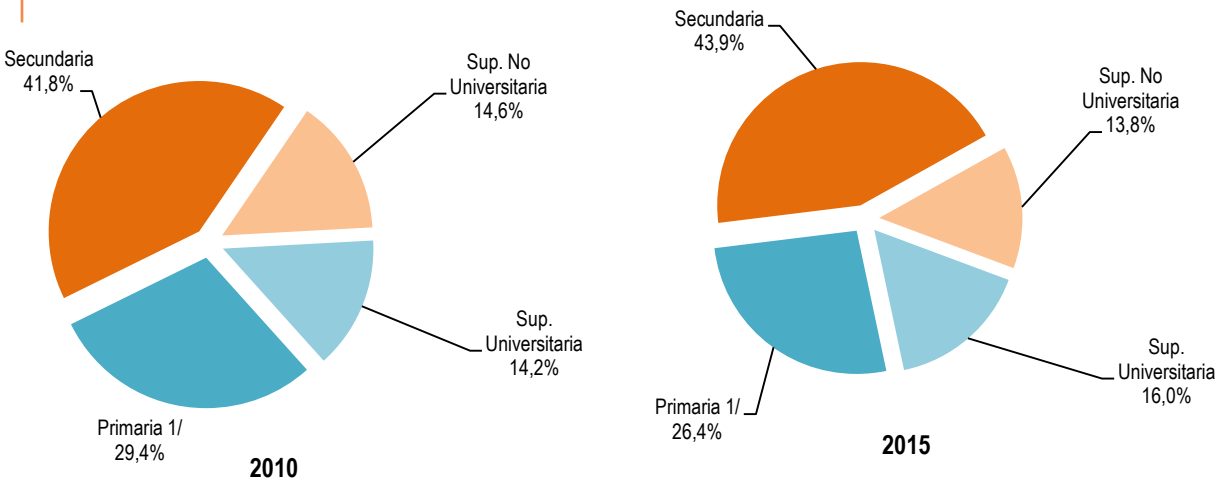

1/ Incluye sin nivel e inicial.
Fuente: Instituto Nacional de Estadística e Informática-Encuesta Nacional de Hogares.

2.1.5 Población ocupada según nivel socioeconómico

De acuerdo con el nivel socioeconómico de la población ocupada, 5 millones 897 mil 300 pertenecen a los quintiles más pobres (I quintil y II quintil), 3 millones 91 mil 400 al quintil intermedio y 6 millones 930 mil 300 a los quintiles más ricos (IV quintil y V quintil). En el periodo analizado, 2010-2015, en promedio cada año 47 mil personas se incorpora al quintil más rico (V quintil) y 43 mil personas al IV quintil.

Cuadro Nº 2.2
Perú: Población ocupada según quintiles , 2004, 2010 y 2015
(Miles de personas y porcentaje)

Quintiles	2004	2010	2015	Incremento promedio anual (Miles de personas) 2010 - 2015	Tasa de crecimiento promedio anual (%) 2010 - 2015
Total	**13 059,8**	**15 089,9**	**15 918,9**	**165,8**	**1,1**
I Quintil	2 475,3	2 746,1	2 877,8	26,3	0,9
II Quintil	2 562,5	2 850,0	3 019,5	33,9	1,2
III Quintil	2 526,9	3 013,9	3 091,4	15,5	0,5
IV Quintil	2 676,8	3 167,8	3 381,0	42,6	1,3
V Quintil	2 818,2	3 312,1	3 549,3	47,4	1,4

Fuente: Instituto Nacional de Estadística e Informática- Encuesta Nacional de Hogares.

La población ocupada del Área Urbana, en el período 2010-2015, según condición socioeconómica muestra crecimiento en todos los quintiles; sin embargo, se aprecia una mayor tasa de crecimiento promedio anual de los ocupados que pertenecen al IV y I quintil, 2,3% y 2,0%, respectivamente.

Gráfico Nº 2.7
Perú: Tasa de crecimiento de la población ocupada del área urbana, según quintiles, 2010 - 2015
(Porcentajes)

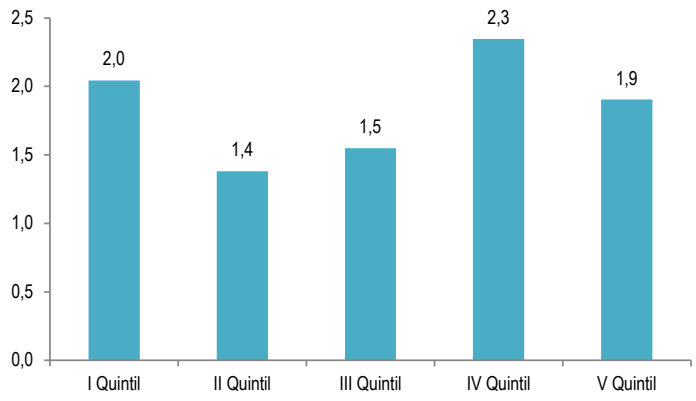

Fuente: Instituto Nacional de Estadística e Informática- Encuesta Nacional de Hogares.

La población ocupada de la Costa de los quintiles III y IV registra mayor dinamismo que los ocupados de la Sierra y Selva de esos mismos quintiles.

Las tasas de crecimiento de la población ocupada del quintil más rico, V quintil (1,4%) en la Costa es menor a las tasas mostradas de la población ocupada que pertenece al mismo quintil y que se ubican en la Sierra (1,5%) y en la Selva (1,5%).

Por otro lado, la población ocupada del I quintil, muestra un mayor crecimiento entre los que residen en la Selva (1,8%), frente a los que residen en la Costa (1,0%) Y Sierra (0,8%).

Gráfico Nº 2.8
Perú: Tasa de crecimiento de la población ocupada, según quintil y región natural, 2010 - 2015
(Tasa de Crecimiento)

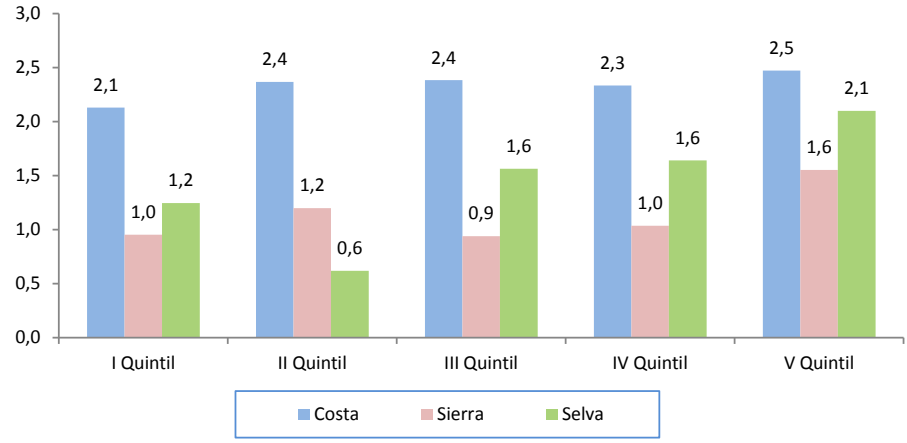

Fuente: Instituto Nacional de Estadística e Informática- Encuesta Nacional de Hogares.

2.1.6 Población ocupada según ramas de actividad

Al año 2015, la Agricultura, Pesca y Minería absorbe al 26,9% (4 millones 282 mil 800 personas) de trabajadores del país; Comercio es otro importante sector que concentra al 18,2% (2 millones 889 mil 600 personas) de ocupados, la actividad Manufactura reúne al 9,4% (1 millón 501 mil 800) y Transportes y Comunicaciones agrupa al 8,3%, entre los principales. Al comparar con lo registrado en el 2010, la participación de la población ocupada que trabaja en actividades primarias (Agricultura, Pesca y Minería) se mantuvo. Por otro lado, Comercio y Manufactura disminuyeron su participación en 0,3, 1,1 puntos porcentuales, respectivamente; mientras que otros sectores como Transportes y Comunicaciones, Hoteles y Restaurantes y Construcción se incrementaron en 0,4, 0,2 y 1,0 punto porcentual, respectivamente.

Gráfico Nº 2.9
Perú: Composición de la población ocupada, según ramas de actividad 2008 y 2015
(Porcentajes)

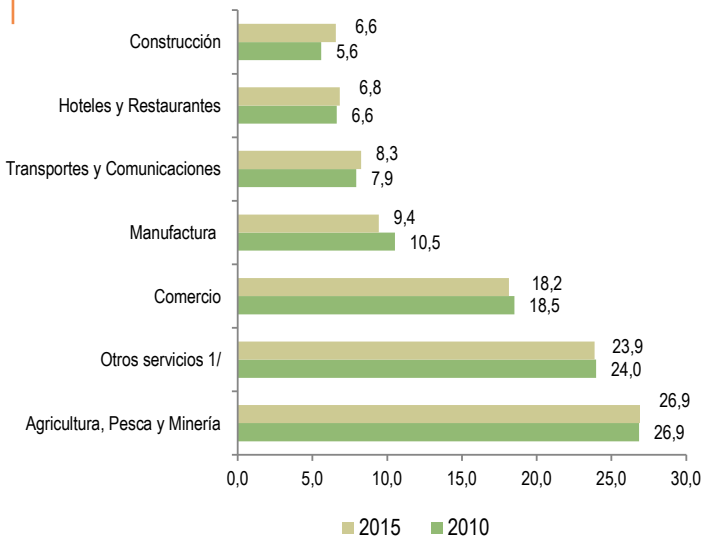

1/ Incluye: Electricidad, Gas y Agua, Intermediación Financiera, Actividades de Servicios Sociales , Administración Pública, Defensa, Enseñanza, entre los principales.
Fuente: Instituto Nacional de Estadística e Informática-Encuesta Nacional de Hogares.

En el periodo analizado 2010-2015, destaca el crecimiento de sectores como: Construcción, a una tasa promedio anual de 4,4%, Minería en 4,0%, Inmobiliaria y Alquileres en 3,5%, Pesca en 2,9%, Transportes y Comunicaciones en 1,9% y Hoteles y Restaurantes en 1,7%, entre los principales; mientras que el sector Manufactura registra una tasa negativa de 1,1%.

Cuadro Nº 2.3
Perú: Población ocupada, según ramas de actividad, 2010 y 2015
(Miles de personas)

Ramas de actividad	2010	2015	Incremento promedio anual (Miles de personas) 2010 - 2015	Tasa de crecimiento promedio anual (%) 2010 - 2015
Total	**15 089,9**	**15 918,9**	**165,8**	**1,1**
Agricultura	3 795,8	3 976,2	36,1	0,9
Pesca	80,8	93,0	2,5	2,9
Minería	175,6	213,6	7,6	4,0
Manufactura	1 588,3	1 501,8	- 17,3	-1,1
Construcción	843,1	1 043,6	40,1	4,4
Comercio	2 792,2	2 889,6	19,5	0,7
Transportes y Comunicaciones	1 196,6	1 314,6	23,6	1,9
Administración Pública, Defensa, Planes de Seg.social	648,0	682,3	6,9	1,0
Hoteles y Restaurantes	999,3	1 087,4	17,6	1,7
Inmobiliarias y alquileres	623,3	741,3	23,6	3,5
Enseñanza	797,2	819,2	4,4	0,5
Otros servicios 1/	1 549,8	1 556,3	1,3	0,1

1/ Otros Servicios lo componen las ramas de actividad de Electricidad, Gas y Agua, Intermediación Financiera, Actividades de Servicios Sociales y de Salud, Otras activ. de Serv. Comunitarias, Sociales y Personales y Hogares privados con servicio doméstico
Fuente: Instituto Nacional de Estadística e Informática- Encuesta Nacional de Hogares.

2.1.7 Población ocupada según tamaño de empresa

Una importante participación tiene la población ocupada del país que labora en empresas de 1 a 10 trabajadores, 71,2% tal como se registra en el 2015; cabe indicar que en el 2010, esta participación fue mayor (73,5%).

Por otro lado, el 7,7% de ocupados laboran en empresas de 11 a 50 trabajadores y el 20,0% en empresas de 51 a más trabajadores, al comparar con el año 2010, se aprecia incrementos en los niveles de participación de 0,3 y 2,2 puntos porcentuales, respectivamente.

Gráfico Nº 2.10
Perú: Composición de la población ocupada, según tamaño de empresa, 2004, 2010 y 2015
(Porcentaje)

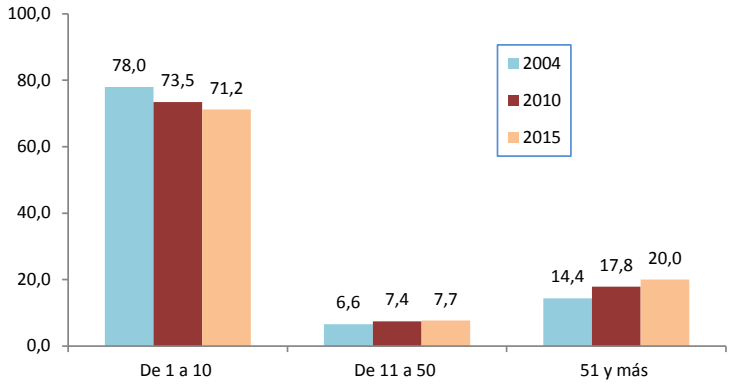

Fuente: Instituto Nacional de Estadística e Informática- Encuesta Nacional de Hogares.

2.1.8 Población ocupada según categoría de ocupación

Entre los años 2010 y 2015, la participación de los asalariados se ha incrementado considerablemente, al pasar de 43,0% a 47,1%, un incremento en el periodo analizado de 4,1 puntos porcentuales.
A diferencia, en el 2015 los Trabajadores familiares no remunerados representan el 11,1%, inferior en 1,4 puntos porcentuales al registrado en el año 2010 (12,5%).
Por otro lado, la participación de los trabajadores independientes se mantiene constante.

Gráfico Nº 2.11
Perú: Composición de la población ocupada, según categoría de ocupación, 2004-2015
(Porcentajes)

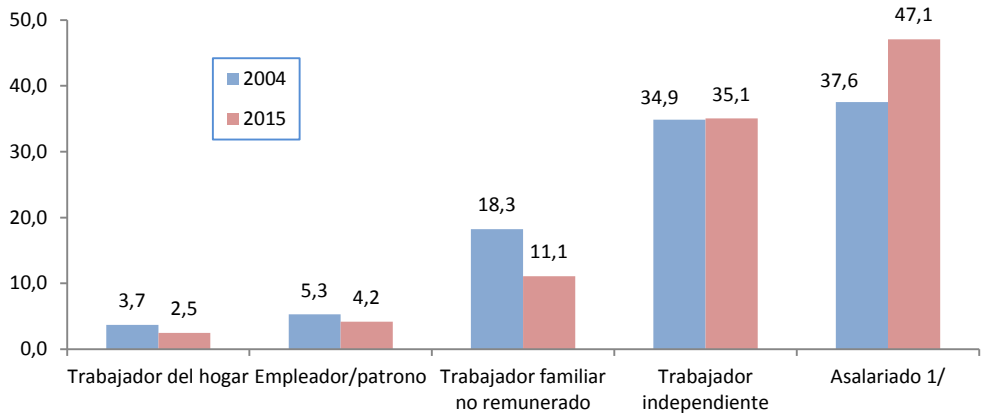

1/ Considera a los Empleados y Obreros.
Fuente: Instituto Nacional de Estadística e Informática- Encuesta Nacional de Hogares.

2.1.9 Población ocupada según estado civil o conyugal

De acuerdo con el estado civil o conyugal, entre la población ocupada masculina, el 62,0% se encuentran unidos (casados o en convivencia), 30,7% son solteros y solo el 7,3% estuvieron alguna vez unidos (divorciado, viudo o separado), mientras que entre las mujeres el 52,4% se encuentran unidas (casadas o en convivencia), 27,9% solteras y el 19,7% estuvieron alguna vez unidas.
Al comparar con el año 2010, se aprecia entre los varones un incremento de la participación de los unidos en 1,9 puntos porcentuales y en las mujeres se incrementa la PEA ocupada alguna vez unida en 2,0 puntos porcentuales.

Gráfico Nº 2.12
Perú: Población ocupada por estado civil o conyugal y sexo , 2010 y 2015
(Porcentajes)

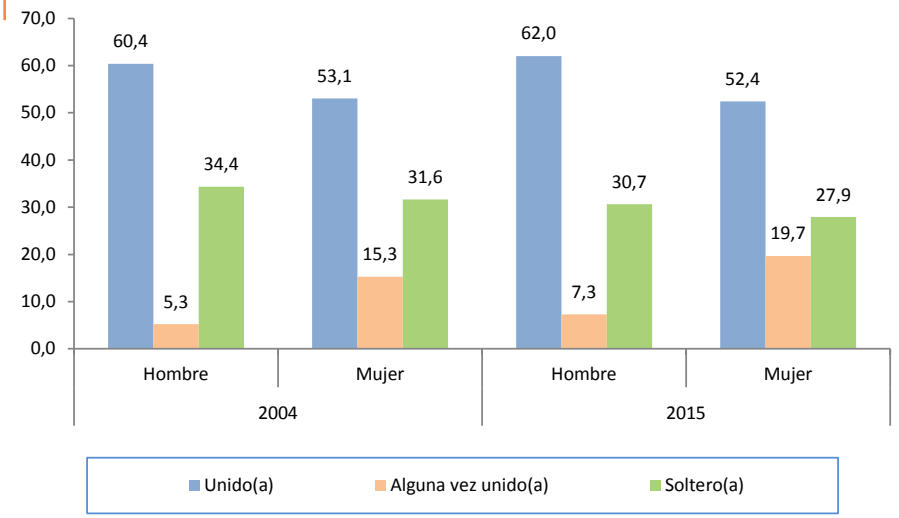

Fuente: Instituto Nacional de Estadística e Informática- Encuesta Nacional de Hogares.

2.1.10 Población ocupada según etnia

De acuerdo con la ENAHO del 2015, el 53,6% de la población ocupada manifestó considerarse mestizo, el 26,5% indígena (Quechua, Aymara o Nativo Indígena de la Amazonía), 4,7% blanco y el 7,3% manifestó otra condición.

Gráfico Nº 2.13
Perú: Población ocupada según étnia, 2012 y 2015
(Porcentajes)

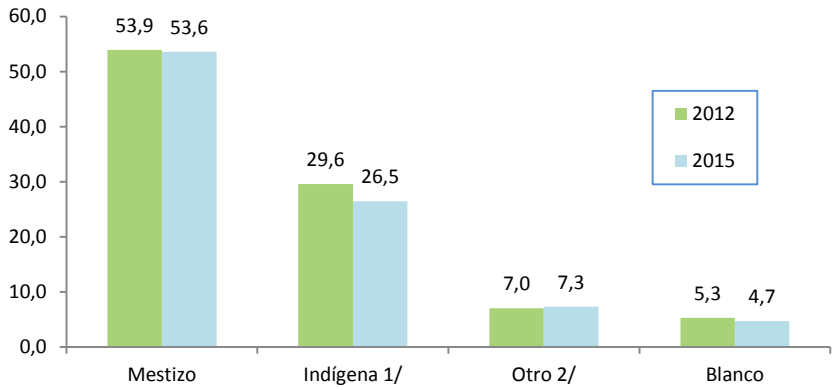

1/Incluye: Quechua, Aymara, Nativo o Indígena de la Amazonía
2/Inlcuye: Negro, Mulato, Zambo, Afro peruano y otros.
Fuente: Instituto Nacional de Estadística e Informática - Encuesta Nacional de Hogares.

- **Etnia y sexo**

En el 2015, la percepción de los ocupados respecto a su condición étnica según sexo muestra que entre la población ocupada masculina, el 54,8% se considera mestizo, 25,3% indígena y 4,6% blanco. En relación a la PEA femenina, el 52,0% se considera mestiza, 27,9% indígena, y 4,8% blanca. Al comparar con lo registrado en el 2012, no se aprecian diferencias importantes.

Gráfico Nº 2.14
Perú: Población ocupada, según etnia y sexo, 2012 y 2015
(Porcentajes)

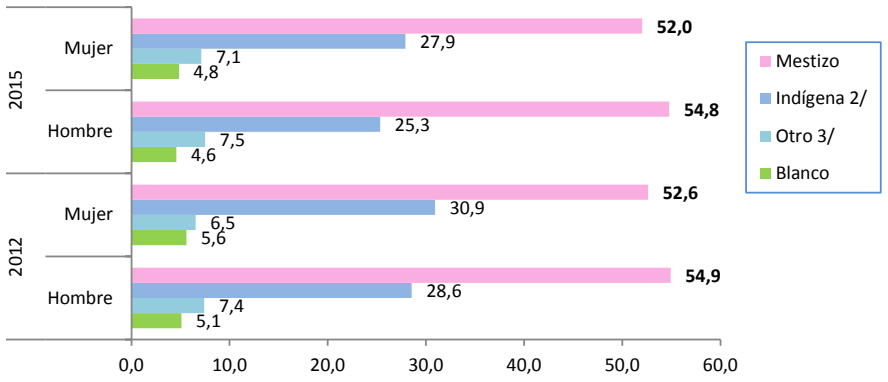

1/Incluye: Quechua, Aymara, Nativo o Indígena de la Amazonía
2/Inlcuye: Negro, Mulato, Zambo, Afro peruano y otros.
Fuente: Instituto Nacional de Estadística e Informática-Encuesta Nacional de Hogares.

2.1.11 Promedio de horas laboradas

Los resultados de la ENAHO registran que el promedio de horas laboradas a la semana por la población ocupada según ramas de actividad, es mayor al promedio nacional (45 horas a la semana) en los sectores: Minería (56), Transportes y Comunicaciones (54), Administración Pública, Defensa, Planes de seguridad, (49), Pesca (49), Comercio (48), Construcción (47) y Manufactura (46).

Cuadro Nº 2.4
Perú: Promedio de horas trabajadas, según ramas de actividad, 2010 y 2015
(Promedio de horas por semana)

Ramas de actividad	2010	2015
Total	**46**	**45**
Agricultura	39	38
Pesca	49	49
Minería	56	56
Manufactura	49	46
Construcción	47	47
Comercio	49	48
Transportes y Comunicaciones	56	54
Administración Pública, Defensa, Planes de Seg.social	53	49
Hoteles y Restaurantes	46	44
Inmobiliarias y alquileres	47	45
Enseñanza	37	37
Otros servicios	43	43

Fuente: Instituto Nacional de Estadística e Informática - Encuesta Nacional de Hogares.

2.1.12 Ocupación secundaria

En el año 2015, el 20,6% del total de ocupados además de su ocupación principal tienen una actividad secundaria, porcentaje superior al registrado en el año 2010 (26,4%).

Asimismo, la población ocupada femenina con ocupación secundaria se ha incrementado en 6,3 puntos porcentuales, al pasar de 25,9% en el 2010 a 19,6% en el 2015. Por otro lado, el 21,3% del total de la población ocupada masculina tiene una actividad secundaria.

Gráfico Nº 2.15
Perú: Proporción de población ocupada con actividad secundaria,según sexo, 2010 y 2015
(Porcentaje de ocupados con actividad secundaria sobre el total de ocupados en cada sexo)

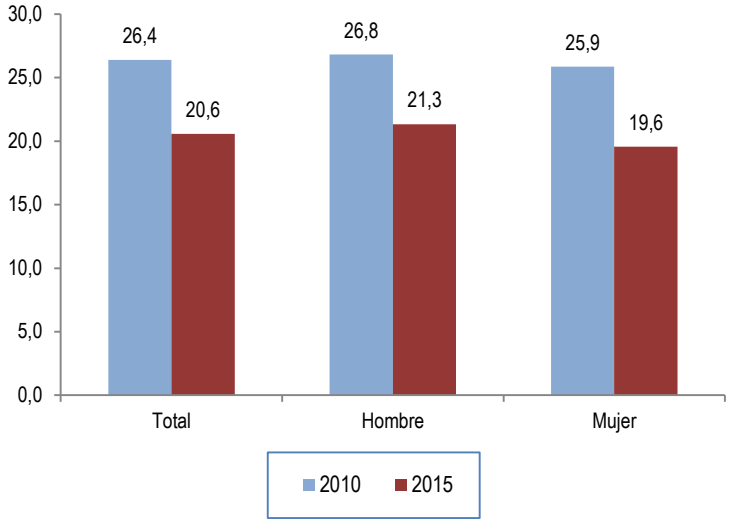

Fuente: Instituto Nacional de Estadística e Informática - Encuesta Nacional de Hogares.

- **Ocupación secundaria y estado civil o conyugal**

Entre la población ocupada masculina que tiene una actividad secundaria, el 24,5% se encuentran unidos (casados o convivientes), 17,3% estuvieron alguna vez unidos y el 15,9 % son solteros, porcentajes que comparados al año 2010 disminuyen en 5.5 puntos porcentuales entre los unidos, 3,4 puntos porcentuales entre los que alguna vez estuvieron unidos y 6,4 puntos porcentuales entre los solteros.

En relación a la población ocupada femenina que tiene una actividad secundaria, el 21,1% se ecuentra unida, el 21,7% estuvo alguna vez unida y el 15,2% es soltera, cifras que comparado al año 2010 disminuyen en 5,9, 7,4 y 6,7 puntos porcentuales, respectivamente.

Cuadro Nº 2.5
Perú: Población ocupada con actividad secundaria por sexo, según estado civil o conyugal, 2010 y 2015
(Porcentaje)

Estado civil o conyugal	2010		2015	
	Hombre	Mujer	Hombre	Mujer
Total	**26,8**	**25,9**	**21,3**	**19,6**
Unido/a 1/	30,0	27,0	24,5	21,1
Alguna vez unido/a 2/	20,7	29,1	17,3	21,7
Soltero/a	22,3	21,9	15,9	15,2

1/ Incluye: Casado/a y Conviviente.
2/ Incluye: Divorciado/a, Separado/a y Viudo/a.
Fuente: Instituto Nacional de Estadística e Informática- Encuesta Nacional de Hogares.

- **Ocupación secundaria y categoría de ocupación**

La PEA ocupada con actividad secundaria labora predominantemente como trabajador independiente (41,5%) o como trabajador familiar no remunerado (32,2%). Entre las mujeres, 43,5% participa como independiente, 38,7% como trabajador familiar no remunerado, 6,0% en condición de obrero y 5,4% como empleado; mientras que en los hombres, la participación en estas mismas categorías son de: 40,1%, 27,5%, 19,3% y 6,0%, respectivamente.

Gráfico Nº 2.16
Perú: Población ocupada con actividad secundaria, según categoría de ocupación y sexo, 2015
(Porcentaje)

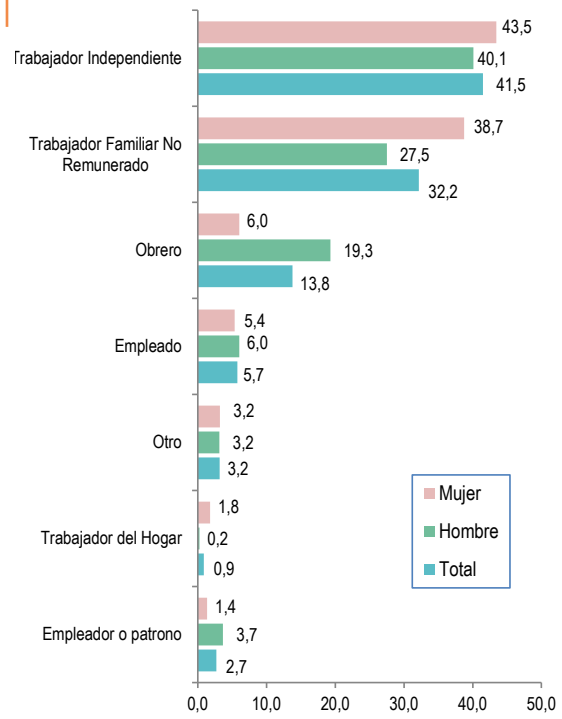

Fuente: Instituto Nacional de Estadística e Informática - Encuesta Nacional de Hogares.

2.1.13 Búsqueda de otro empleo

En el año 2015, el 5,0% de la población ocupada manifestó su deseo de encontrar otro trabajo o haber hecho algo para cambiar su trabajo actual; este porcentaje es menor al registrado en el 2012 (10,0%).

Gráfico Nº 2.17
Perú: Población ocupada que buscó otro empleo, 2012 y 2015
(Porcentaje)

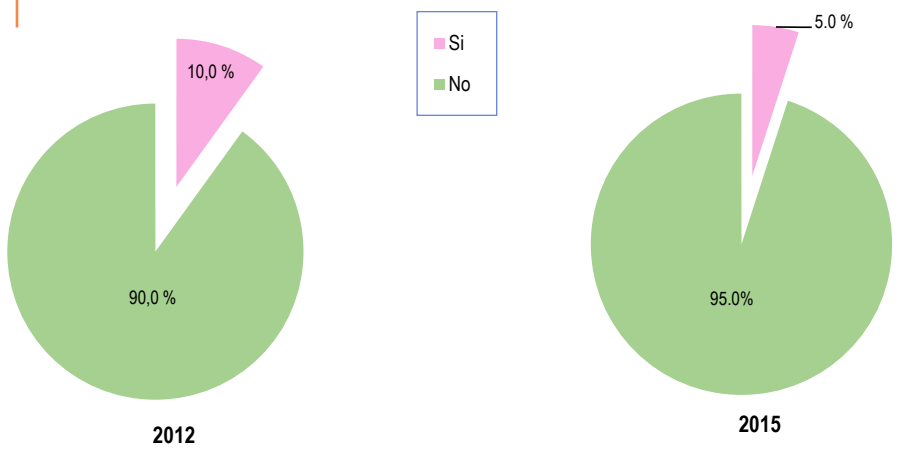

Fuente: Instituto Nacional de Estadística e Informática - Encuesta Nacional de Hogares.

Entre los que manifestaron haber buscado otro empleo, el 68,6% manifestó que lo hizo porque desea un trabajo mejor pagado, sin trabajar más horas, 13,5% desea trabajar en la carrera u oficio aprendido, 8,8% busca trabajar más y el 5,5% porque desea un trabajo no riesgoso, entre las principales razones.

Cuadro Nº 2.6
Perú: Población ocupada, según razones de búsqueda de otro empleo, 2012 y 2015
(Porcentaje)

Razones de búsqueda de otro empleo	2012	2015
Total	**100,0**	**100,0**
Porque desea un trabajo mejor pagado (mejor ingreso) sin trabajar más horas	70,4	68,6
Porque desea trabajar en la carrera u oficio aprendido	12,0	13,5
Porque busca trabajar más (en una segunda actividad o en un empleo con más horas)	6,1	8,8
Porque desea un trabajo no riesgoso (seguro) y que no afecte su salud	5,7	5,5
Por temor o certeza de perder el trabajo actual	2,9	3,1
Otro	3,0	0,5

Fuente: Instituto Nacional de Estadística e Informática - Encuesta Nacional de Hogares.

2.1.14 Población ocupada de 18 y más años de edad y la inclusión financiera

a. Inclusión Financiera según ámbito geográfico

Conocer el acceso y uso de la PEA ocupada a los servicios financieros así como a sus limitaciones es una necesidad de importancia, puesto que se ha convertido en una herramienta relevante para generar oportunidades y permitir que la población se inserte dentro de los beneficios de lo que significa un crédito, o la posibilidad del ahorro. La ENAHO del año 2015, ha incluido preguntas respecto a la **Inclusión Financiera** que nos permitirá conocer el nivel de acceso y uso al sistema financiera formal e informal, caracterizar a la PEA ocupada que tiene acceso y usa los servicios financieros y que recogemos en esta publicación presentando algunos resultados de interés.

Se incluye información de la PEA ocupada que tiene acceso o usa alguno de los servicios del sistema financiero formal, se considera los tipos de servicios que usan los ocupados, tales como: cuenta de ahorro, cuenta corriente, tarjeta de crédito y tarjeta de débito en algún Banco, Caja Municipal, Caja Rural o Institución de Micro finanzas. Asimismo, damos a conocer las razones principales que manifiestan los ocupados que no tienen acceso o uso de los servicios financieros y por último se presentan los datos del acceso de la población ocupada a otras formas de ahorro informal (ahorro a través de una junta, ahorro guardando el dinero a través de familiares o conocidos, ahorro guardando dinero en su casa, si presto dinero o recibió préstamo), en los últimos 12 meses.

Los resultados de la ENAHO muestran que el 38,7% de la población ocupada de 18 y más años de edad tiene acceso o hace uso de alguno de los servicios del Sistema Financiero formal (tiene cuenta de ahorro o cuenta a plazo fijo, cuenta corriente o dispone de tarjeta de crédito o tarjeta de débito), este porcentaje es ligeramente superior entre las mujeres (39,6%), que entre los hombres (37,9%). Por grupos de edad, se aprecia mayor acceso a los servicios financieros en el grupo de 25 a 44 años (42,3%) frente a los de 14 a 24 años (30,7%) y los de 45 y más años (36,7%). El nivel de educación es una variable que discrimina el acceso a la bancarización, los que cuentan con nivel superior registran un 65,8% de acceso frente a los que tienen a lo más primaria, 20,1%. Entre los ocupados en condición de pobreza solo el 20,0% tiene acceso a algún servicio, mientras que entre los no pobres el acceso es muy superior, 42,6%. Asimismo, el 43,5% de los residentes del área urbana tienen acceso a algún servicio financiero, mientras que en el Área Rural de el 22,6%.

Cuadro Nº 2.7
Perú: Población ocupada de 18 y más años de edad por acceso y uso a algún servicio financiero, según principales características y ámbito geográfico, 2015
(Porcentaje)

Características	Inclusión Financiera 1/				
	Acceso a algún servicio financiero 1/	No tiene acceso a servicio financiero	Características y ámbito geográfico	Acceso a algún servicio financiero 1/	No tiene acceso a servicio financiero
Total	**38,7**	**61,3**	**Condición de pobreza**		
Sexo			Pobre	20,9	79,1
Hombre	37,9	62,1	No pobre	42,6	57,4
Mujer	39,6	60,4			
			Área de residenica		
Grupos de edad					
14 a 24 años	30,7	69,3	Urbana	43,5	56,5
25 a 44 años	42,3	57,7	Rural	22,6	77,4
45 y más años	36,7	63,3			
			Región natural		
Nivel educativo					
Primaria 2/	20,1	79,9	Costa	44,0	56,0
Secundaria	30,5	69,5	Sierra	32,1	67,9
Superior	65,8	34,2	**Selva**	31,8	68,2

1/ Incluye :Cuenta de ahorro, cuenta de ahorro a plazo fijo, cuenta corriente, tarjeta de crédito, tarjeta de débito
2/ Sin nivel e inicial
Fuente: Instituto Nacional de Estadística e Informática- Encuesta Nacional de Hogares.

La información disponible del año 2015 da cuenta de la existencia de una importante diferencia en los niveles de ingresos por trabajo de los ocupados que tienen acceso y utilizan los servicios del sistema financieros (1 970,9 soles corrientes) frente a los que no acceden a estos servicios (894,2 soles corrientes). El ingreso de los que acceden a los servicios de la banca son 2,2 veces superior respecto a los que no utilizan los servicios financieros. Las brechas también se aprecian en los ocupados hombres y en las mujeres.

Gráfico Nº 2.18
Perú: Ingreso promedio por trabajo de la población ocupada de 18 y más años de edad por condición de acceso y uso de servicios financieros, 2015
(Soles corrientes)

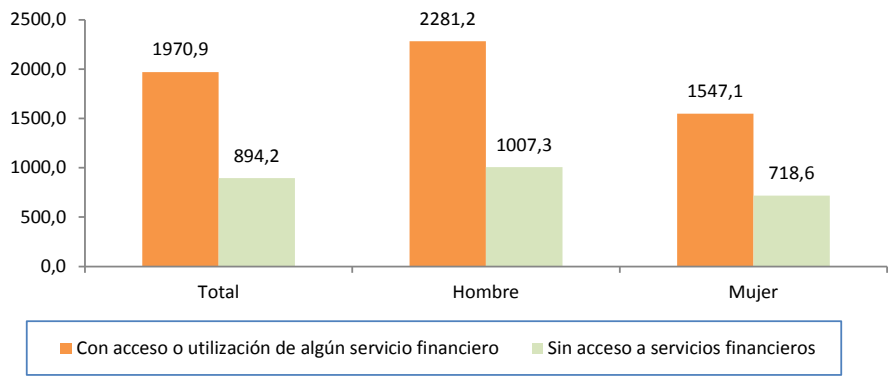

Fuente: Instituto Nacional de Estadística e Informática- Encuesta Nacional de Hogares.

En relación a los servicios que ofrece el sistema financiero, los resultados muestran que entre los ocupados de 18 y más años de edad que tienen acceso al sistema financiero (Banco, Caja Municipal, Caja Rural o Institución de Microfinanzas), el 27,8% tienen una cuenta de ahorro, 29,0% cuenta con una tarjeta de débito, 9,5% con una tarjeta de crédito, y solo 4,4% con una cuenta corriente.

En el Área Urbana los porcentajes de PEA ocupada que tiene una cuenta de ahorro se incrementa a 30,6%, los que tienen una tarjeta de débito en 32,7%, los que cuentan con una tarjeta de crédito en 12,0% y los que tienen una cuenta corriente en 4,9%. A diferencia en el Área Rural, los porcentajes de inclusión financiera se reducen a la mitad, 18,6% tiene cuenta de ahorro, 16,8% tarjeta de débito, 3,0% cuenta corriente y solo el 1,0% tarjeta de crédito.

Cuadro Nº 2.8
Perú: Población ocupada de 18 y más años de edad por acceso y uso al sistema financiero, según ámbito geográfico,2015
(Porcentaje)

Ámbito geográfico	Servicios financieros			
	Tiene cuenta de ahorro	Tiene cuenta corriente	Tiene tarjeta de crédito	Tiene tarjeta de débito
Total	**27,8**	**4,4**	**9,5**	**29,0**
Área de residencia				
Urbano	30,6	4,9	12,0	32,7
Rural	18,6	3,0	1,0	16,8
Región natural				
Costa	30,1	4,0	13,9	33,1
Sierra	25,0	5,4	4,2	24,6
Selva	25,0	4,0	3,8	22,7

Fuente: Instituto Nacional de Estadística e Informática - Encuesta Nacional de Hogares.

- Por departamento

A nivel departamental, los ocupados residentes en La Provincia Constitucional del Callao (50,9%), Provincia de Lima (49,2%), Moquegua (47,7%), Ica (46,5%), Arequipa (42,3%) y Amazonas (41,4%), registran porcentaje por encima del 40% de acceso y uso de algún servicio financiero, a diferencia los residentes en Madre de Dios (27,4%),Cajamarca (27,4%) y Apurímac (20,4%), muestran menores porcentajes de bancarización.

Gráfico Nº 2.19
Perú: Población ocupada de 18 años y mas de edad que accede o usa algún servicio del sistema financiero formal, según departamento, 2015
(Porcentaje)

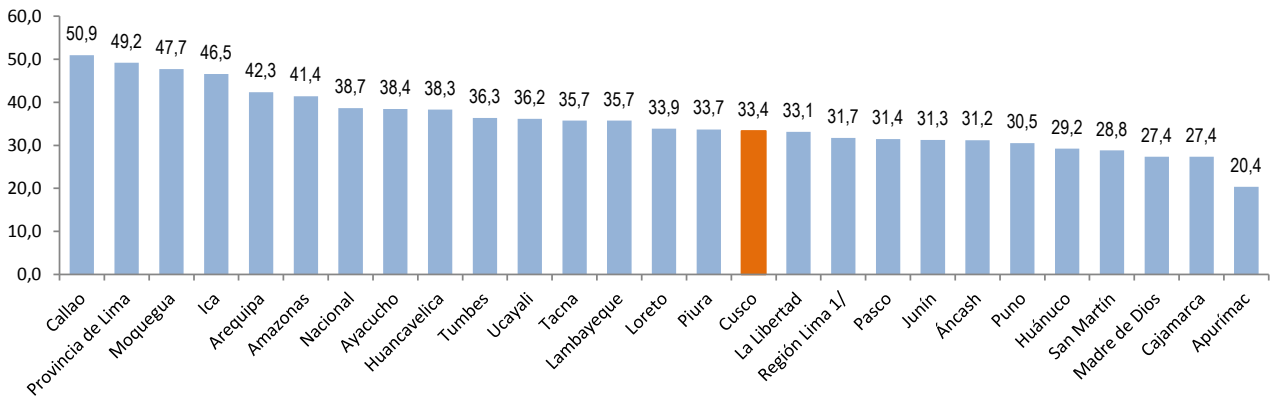

1/ Incluye las provincias de: Barranca, Cajatambo, Canta, Huaral, Huarochirí, Huaura, Oyón y Yauyos. Excluye la provincia de Lima.
Fuente: Instituto Nacional de Estadística e Informática- Encuesta Nacional de Hogares.

b. Perfil de la PEA ocupada y la inclusión financiera

• Según sexo, grupos de edad y nivel educativo

Es importante conocer quienes se encuentran inmersos dentro de la llamada inclusión financiera. Entre las mujeres, 28,9% tienen una cuenta de ahorro y 29,3% una tarjeta de débito. Entre los hombres, los porcentajes de acceso son de 27,0% y 28,9% para cuenta de ahorro y tenencia de tarjeta de crédito, respectivamente.

Por nivel educativo se aprecian diferencias. Entre los ocupados con nivel superior, el 47,4% tiene una cuenta de ahorro, 51,6% dispone de tarjeta de débito y 21,0% tiene tarjeta de crédito, comparada con la PEA ocupada con nivel primaria o menor nivel educativo, los porcentajes de acceso para estos mismos servicios son de 16,1%, 14,1% y 1,1%, respectivamente.

Cuadro Nº 2.9
Perú: Población ocupada de 18 y más años de edad por acceso y uso al sistema financiero, según principales características ,2015
(Porcentaje)

Principales características	Inclusión financiera			
	Tiene cuenta de ahorro	Tiene cuenta corriente	Tiene tarjeta de crédito	Tiene tarjeta de débito
Sexo	**27,8**	**4,4**	**9,5**	**29,0**
Hombre	27,0	4,7	9,8	28,9
Mujer	28,9	4,1	9,1	29,3
Grupos de edad				
14 A 24 años	21,9	3,0	5,2	24,1
25 a 44 años	30,4	5,1	11,1	32,4
45 y más	26,5	4,1	8,9	26,3
Nivel educativo				
Primaria 1/	16,1	2,3	1,1	14,1
Secundaria	20,8	3,2	6,3	21,9
Superior	47,4	7,9	21,0	51,6

1/ Incluye sin nivel e inicial.
Fuente: Instituto Nacional de Estadística e Informática- Encuesta Nacional de Hogares.

• Por categoría de ocupación y tamaño de empresa

Los ocupados en condición de dependientes (empleados, obreros y empleada del hogar) tienen mayor acceso y uso de los servicios financieros que aquellos que se encuentran en condición de independientes. La información revela que entre los dependientes, el 42,8% tiene tarjeta de débito, 37,5% cuenta de ahorro, 14,1% tarjeta de crédito y 6,1% una cuenta corriente. Por otro lado, entre los independientes, los porcentajes son menores, solo el 14,7% tiene tarjeta de débito, 17,8% cuenta de ahorro, 5,7% tarjeta de crédito y 2,9% cuenta corriente.

También se aprecian diferencia entre los ocupados que laboran en empresas de 51 a más trabajadores de aquellos que realizan sus actividades en establecimientos de 1 a 10 trabajadores.

Gráfico Nº 2.20
Perú: Población ocupada de 18 años y más de edad que tiene acceso y uso al sistema financiero, según categoría de ocupación y tamaño de empresa, 2015
(Porcentaje)

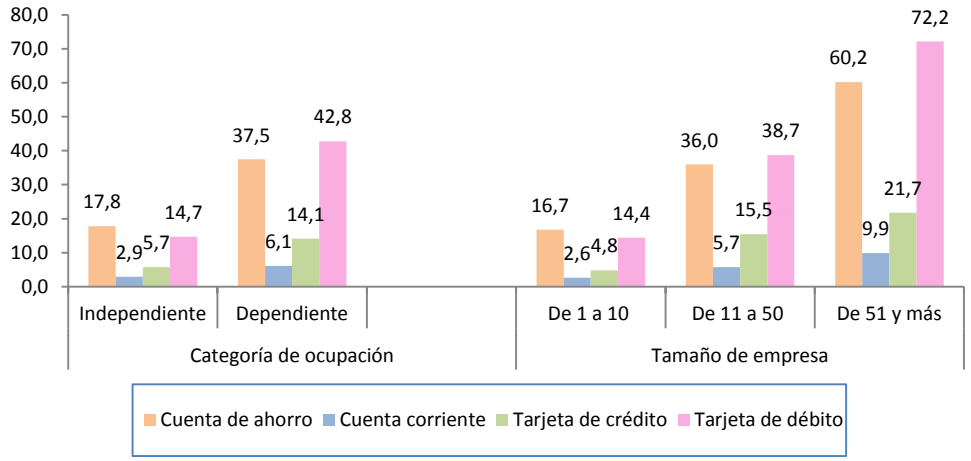

Fuente: Instituto Nacional de Estadística e Informática- Encuesta Nacional de Hogares.

- **Según ramas de actividad**

La ENAHO muestra que existe una mayor aproximación a los servicios financieros de los ocupados que laboran en las ramas de actividad como la Manufactura y Otros Servicios que en Agricultura, Pesca y Minería y Construcción. Entre los ocupados que laboran en el sector Servicios, 36,2% tienen cuenta de ahorro, 39,9% cuenta con una tarjeta de débito, y 14,0% tiene tarjeta de crédito, mientras que entre los que laboran en el sector primario (Agricultura, Pesca y Minería), el 19,8% tiene cuenta de ahorro, 18,0% dispone de tarjeta de débito, y el 2,1% de tarjeta de crédito.

Cuadro Nº 2.10
Perú: Población ocupada de 18 y más años de edad por acceso y uso al sistema financiero, según ramas de actividad , 2015
(Porcentaje)

Ramas de actividad	Inclusión financiera			
	Tiene cuenta de ahorro	Tiene cuenta corriente	Tiene tarjeta de crédito	Tiene tarjeta de débito
Sexo	**27,8**	**4,4**	**9,5**	**29,0**
Agricultura/Pesca/Minería	19,8	2,5	2,1	18,0
Manufactura	29,3	4,6	11,1	30,9
Construcción	21,1	4,7	9,0	22,6
Comercio	22,6	3,5	9,2	22,5
Otros Servicios 1/	36,2	6,0	14,0	39,9

1/ Otros Servicios lo componen las ramas de actividad de electricidad, gas y agua, intermediación financiera, actividades de servicios sociales y de salud, otras activ. de serv. Comunitarias, sociales y personales y hogares privados con servicio doméstico.
Fuente: Instituto Nacional de Estadística e Informática- Encuesta Nacional de Hogares.

- **Según condición de pobreza**

La condición de pobreza marca una diferencia importante en la inclusión financiera. Entre los no pobres el 32,0% cuenta con una tarjeta de débito, 30,3% tiene cuenta de ahorro, 11,3% cuenta con tarjeta de crédito y 5,0% tiene una cuenta corriente.
Mientras que entre los pobres, los porcentajes de acceso son menores, solo 15,8% dispone de tarjeta de débito, 16,7% tiene cuenta de ahorro, 1,8% tiene cuenta corriente y 1,3% cuenta con tarjeta de crédito.

Gráfico Nº 2.21
Perú: Población ocupada de 18 años y más de edad que tiene acceso y uso al sistema financiero, según condición de pobreza, 2015
(Porcentaje)

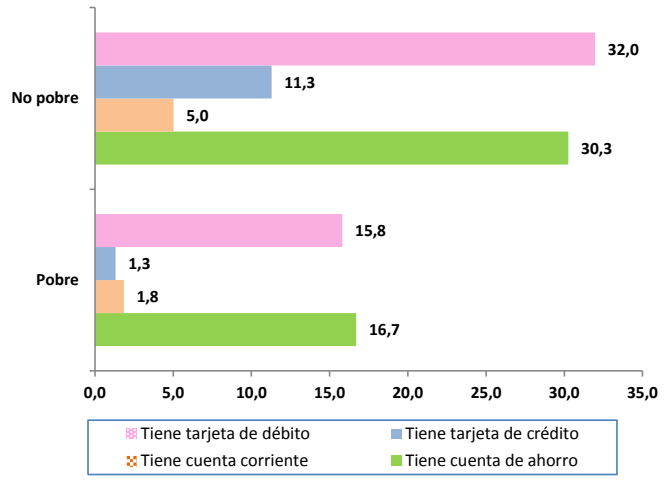

Fuente: Instituto Nacional de Estadística e Informática - Encuesta Nacional de Hogares.

- **Según quintiles**

La información del 2015 muestra que los ocupados que pertenecen al V y IV quintil (quintiles más rico) se encuentran incorporados en su mayoría al circuito financiero, a diferencia los ocupados de los quintiles I y II (quintiles más pobres) muestran menores porcentajes en tenencia de cuenta de ahorro y tenencia de tarjeta de débito.

Gráfico Nº 2.22
Perú: Población ocupada de 18 años y más de edad que tiene acceso y uso al sistema financiero, según quintiles, 2015
(Porcentaje)

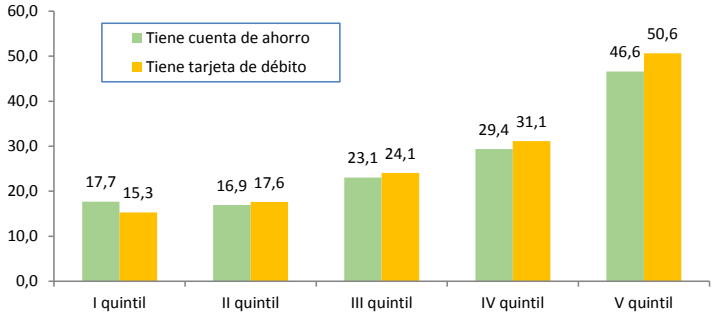

Fuente: Instituto Nacional de Estadística e Informática - Encuesta Nacional de Hogares.

- **Por condición de informalidad**

La informalidad se convierte en una barrera para los ocupados en el acceso a los servicios financieros. La formalidad del empleo permite al ocupado tener una mayor inclusión financiera, 65,5% de ellos tienen tarjeta de débito, 56,8% tiene cuenta de ahorro, 24,4% dispone de tarjeta de crédito y 9,4% posee cuenta corriente.
Por otro lado, entre los que se encuentran en la informalidad, 14,8% tienen tarjeta de débito, 16,5% tiene cuenta de ahorro, 3,6% dispone de tarjeta de crédito y 2,5% cuenta corriente.

Cuadro Nº 2.11
Perú: Población ocupada de 18 y más años de edad por acceso y uso al sistema financiero, según condición de informalidad ,2015
(Porcentaje)

Condición de Informalidad	Inclusión financiera			
	Tiene cuenta de ahorro	Tiene cuenta corriente	Tiene tarjeta de crédito	Tiene tarjeta de débito
Total	**27,8**	**4,4**	**9,5**	**29,0**
Empleo informal	16,5	2,5	3,6	14,8
Empleo formal	56,8	9,4	24,4	65,5

Fuente: Instituto Nacional de Estadística e Informática - Encuesta Nacional de Hogares.

- **Según acceso a Internet**

El acceso a la información resulta ser un aspecto relevante para la inclusión financiera, sobre todo ahora que se promueve el uso del monedero electrónico. En tal sentido, la información disponible revela que existen importantes diferencias entre aquellos que tienen acceso a Internet de los que no. Entre los ocupados con acceso a Internet, 42,7% tiene cuenta de ahorro, 47,0% cuenta con tarjeta de débito, 19,8% tiene tarjeta de crédito y 4,4% tiene cuenta corriente, mientras que entre los que no tienen acceso a Internet, los porcentajes son menores, 18,5% tiene cuenta de ahorro, 17,8% cuentan con tarjeta de débito, 3,0% disponen de tarjeta de crédito y 2,8% tiene cuenta corriente.

Cuadro Nº 2.12
Perú: Población ocupada de 18 y más años de edad por acceso y uso al sistema financiero, según acceso a Internet ,2015
(Porcentaje)

Acceso a Internet	Inclusión financiera			
	Tiene cuenta de ahorro	Tiene cuenta corriente	Tiene tarjeta de crédito	Tiene tarjeta de débito
Total	**27,8**	**4,4**	**9,5**	**29,0**
Aceso a Internet	42,7	7,1	19,8	47,0
Sin acceso a Internet	18,5	2,8	3,0	17,8

Fuente: Instituto Nacional de Estadística e Informática - Encuesta Nacional de Hogares.

c. Razones de no acceso al sistema financiero formal

A los ocupados que no tienen acceso a los servicios financieros se les pregunto por las razones de no uso, el 54,8% manifestó no tener suficiente ingreso para tener una cuenta, 29,9% indico que no le interesa o no lo necesita, 4,8% expreso tener desconfianza en el sistema financiero, entre las principales razones señaladas.

Cuadro Nº 2.13
Perú: Población ocupada de 18 y más años de edad, según razones de no acceso y uso de servicios financieros, 2015
(Miles de personas)

Razones de no acceso o uso de servicios financieros	Población ocupada de 18 y más años	
	Absoluto	%
Total	**8 817,1**	**94,6**
No tiene suficiente ingresos para tener una cuenta	5 108,4	54,8
No le interesa o no lo necesita	2 789,3	29,9
Tiene desconfianza en el sistema financiero	448,4	4,8
Los intereses son muy altos	321,2	3,4
Los servicios son costosos	149,7	1,6
Otro 1/	503,4	5,4

1/ Otro incluye: Tienen desconfianza del sistema financiero, entre otros.
Fuente: Instituto Nacional de Estadística e Informática - Encuesta Nacional de Hogares.

d. Acceso a otros formas de ahorro informal

A la población ocupada también se le preguntó sobre otras formas de ahorro informal. En relación a su preferencia por algunas otras formas como: ahorro a través de una junta, ahorro guardando el dinero con familiares o conocidos, ahorro guardando el dinero en su casa o si prestó dinero o recibió préstamo. El 24,6% de los ocupados manifestó que utilizaba alguna de las otras formas de ahorro informal, entre los residentes del Área Urbana el porcentaje se incrementó a 25,5% y en el Área Rural a 21,7%.

Gráfico Nº 2.23
Perú: Población ocupada de 18 años y más de edad que tiene acceso a otra forma de ahorro informal, 2015
(Miles de personas)

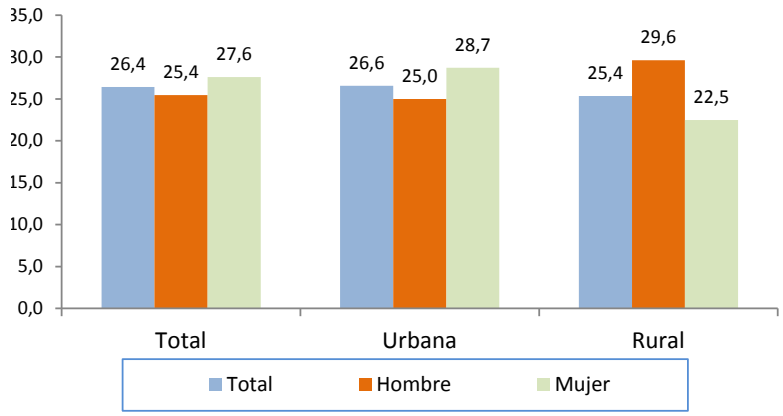

Fuente: Instituto Nacional de Estadística e Informática- Encuesta Nacional de Hogares.

Capítulo 3

Población Económicamente Activa según Niveles de Empleo

Capítulo 3

Población Económicamente Activa según Niveles de Empleo

3.1 Niveles de empleo

De las 16 millones 498 mil 100 personas económicamente activas existentes en el país en el año 2015, se encuentran ocupados 15 millones 918 mil 900 personas (96,5%) y 579 mil 200 personas desocupados (3,5%).

La población ocupada participa en el mercado laboral ya sea en empleos adecuados o de manera subempleada (por horas o por ingresos). Del total de ocupados, 8 millones 386 mil 400 personas tienen un empleo adecuado y 7 millones 532 mil 500 personas se encontraban subempleados, de ellos 485 mil 200 personas estuvieron subempleados por insuficiencia de horas (subempleo visible) y 7 millones 47 mil 400 personas subempleados por ingresos (subempleo invisible).

Cuadro Nº 3.1
Perú: Población económicamente activa, según niveles de empleo, 2004 , 2010 y 2015
(Miles de personas)

Niveles de empleo	2004	2010	2015	Incremento promedio anual 2010 2015 (Miles de personas)	Tasa de crecimiento promedio anual (%) 2010-2015
Total PEA	**13 791,1**	**15 735,7**	**16 498,1**	**152,5**	**1,0**
- Población Ocupada	**13 059,8**	**15 089,9**	**15 918,9**	**165,8**	1,1
Empleo adecuado	3 065,8	6 652,0	8 386,4	346,9	4,7
Subempleada	9 994,0	8 437,9	7 532,5	- 181,1	-2,2
Por horas	945,1	1 130,4	485,2	- 129,1	-15,6
Por ingresos	9 048,9	7 307,5	7 047,4	- 52,0	-0,7
- Población Desocupada	**731,3**	**645,8**	**579,2**	- 13,3	**-2,2**

Nota técnica: La **población con empleo adecuado,** está conformada por aquellos trabajadores que laboran 35 o más horas a la semana y reciben ingresos por encima del ingreso mínimo referencial.Por otro lado, **la población subempleada puede ser visible o invisible: s**e considera **subempleado visible** a las personas ocupadas que trabajan habitualmente menos de un total de 35 horas por semana en su ocupación principal y en su ocupación secundaria, que desean trabajar más horas por semana y están disponibles para hacerlo. Asimismo, una persona con empleo se encuentra en **subempleo invisible ("Subempleo por Ingresos"),** cuando normalmente trabaja 35 o más horas a la semana, pero sus ingresos son menores al valor del Ingreso mínimo referencial.

Fuente: Instituto Nacional de Estadística e Informática - Encuesta Nacional de Hogares.

Al analizar la evolución de la población ocupada entre el 2010 y 2015, se observa que la población con empleo adecuado presenta una tasa de crecimiento promedio anual de 4,7%, eso significa que cada año se incorpora al mercado laboral en promedio 347 mil ocupados en esta condición. Por otra parte, la población en condición de subempleado (subempleado por horas y por ingresos) tiene una tasa de crecimiento negativa (2,2%).
Asimismo, la tasa de empleo adecuado se ha incrementado en 8,5 puntos porcentuales, al pasar de 42,3% en el año 2010 a 50,8% en el 2015.

Gráfico Nº 3.1
Perú: Tasa de empleo adecuado, subempleo por horas, subempleo por ingreso y desempleo, 2004-2015
(Porcentaje)

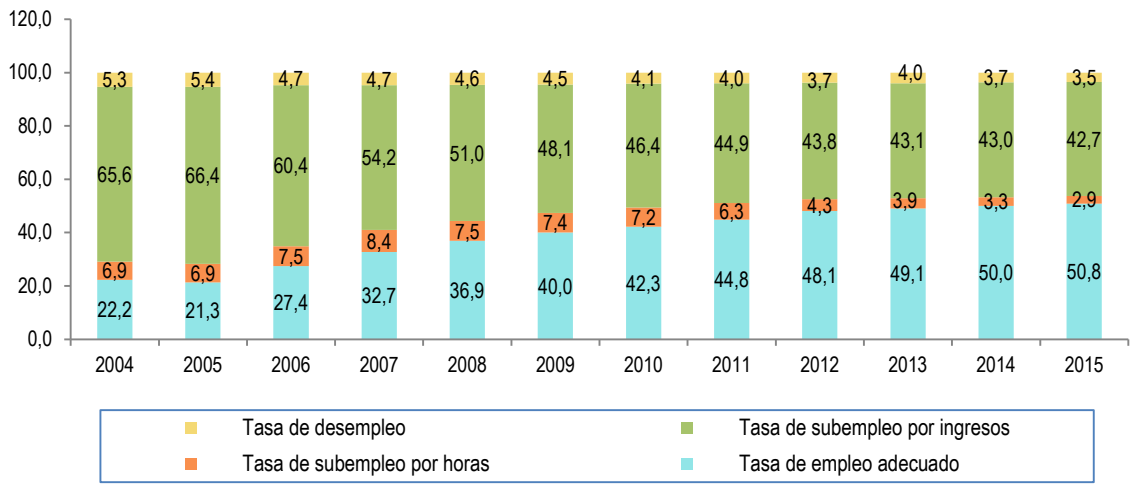

Fuente: Instituto Nacional de Estadística e Informática - Encuesta Nacional de Hogares.

3.1.1 Niveles de empleo según ámbito geográfico

Al analizar la evolución de la población con empleo adecuado entre el 2010 y 2015, se observa que se ha incrementado en todos los ámbitos geográficos. Así, en el Área Urbana la tasa de empleo adecuado se situó en 59,2% y en el Área Rural en 23,8%, superior en 9,2 y 3,2 puntos porcentuales al registrado en el 2010. Por otro lado, la Costa (60,9%), la Sierra (37,9%) y la Selva (41,5%), registran tasas de empleo adecuado muy distantes de los alcanzados en el 2010, Costa (50,7%), Sierra (30,7%) y Selva (36,3%).

Cuadro Nº 3.2
Perú: Población económicamente activa por ámbito geográfico, según niveles de empleo,2010 y 2015
(Porcentaje)

Niveles de empleo	Área urbana		Área rural		Costa		Sierra		Selva	
	2010	2015	2010	2015	2010	2015	2010	2015	2010	2015
Total PEA	**100,0**	**100,0**	**100,0**	**100,0**	**100,0**	**100,0**	**100,0**	**100,0**	**100,0**	**100,0**
- Tasa de ocupación	**94,7**	**95,6**	**99,2**	**99,2**	**94,7**	**95,5**	**97,1**	**97,5**	**97,7**	**97,8**
Empleo adecuado	50,0	59,2	20,6	23,8	50,7	60,9	30,7	37,9	36,3	41,5
Subempleo	44,7	36,4	78,5	75,4	44,0	34,7	66,4	59,7	61,5	56,4
Por horas	7,6	3,0	6,1	2,8	7,7	2,7	7,0	3,4	5,5	2,6
Por ingresos	37,2	33,4	72,4	72,6	36,3	32,0	59,4	56,3	56,0	53,8
- Tasa de desempleo	**5,3**	**4,4**	**0,8**	**0,8**	**5,3**	**4,5**	**2,9**	**2,5**	**2,3**	**2,2**

Fuente: Instituto Nacional de Estadística e Informática - Encuesta Nacional de Hogares.

Por otra parte, la población subempleada por ingresos disminuye su participación en la estructura de la fuerza laboral del país; esto se observa en todos los ámbitos geográficos analizados.

Gráfico Nº 3.2
Perú: Tasa de empleo adecuado, subempleo y desempleo, según área de residencia, 2015
(Porcentaje)

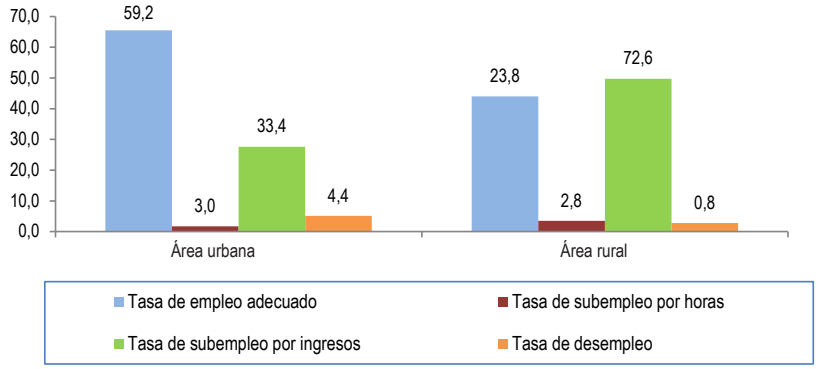

Fuente: Instituto Nacional de Estadística e Informática - Encuesta Nacional de Hogares.

3.1.2 Niveles de empleo por departamento

Entre el 2010 y 2015, en todos los departamentos se incrementó de manera importante la población ocupada con empleo adecuado. En el 2015, en nueve departamentos y la Provincia Constitucional del Callao la tasa de empleo adecuado es superior al 50 por ciento, donde Ica, Arequipa, Lima y Callao, Madre de Dios y Moquegua presentan tasas de empleo adecuado superiores al 60%. Por otro lado, Huancavelica y Cajamarca muestran menores tasas de empleo adecuado, 25,2% y 28,2%, respectivamente.

Gráfico Nº 3.3
Perú: Tasa de empleo adecuado, según departamento, 2010 y 2015
(Porcentaje)

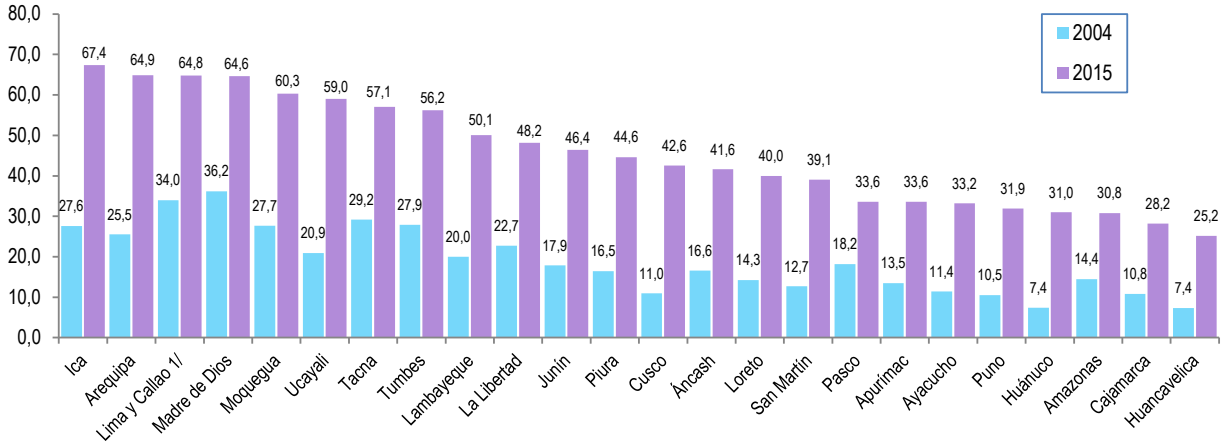

1/ incluye las provincias de: Barranca, Cajatambo, Canta, Cañete, Huaral, Huarochirí, Huaura, Oyón y Yauyos. Excluye la provincia de Lima.
Fuente: Instituto Nacional de Estadística e Informática - Encuesta Nacional de Hogares.

A nivel departamental, en el 2015, Ica (67,4%), Provincia de Lima (65,6%), Arequipa (64,9%), Madre de Dios (64,6%), La Provincia Constitucional del Callao (64,3%), Moquegua (60,3%), Ucayali (59,0%), Región Lima (57,9%), Tacna (57,1%) y Tumbes (56,2%), registran porcentajes de ocupados con empleo adecuado por encima del nivel nacional (50,8%). Asimismo y por consiguiente, estos departamentos cuentan con menores niveles de población en condición de subempleado, sea por horas o ingresos.

Gráfico Nº 3.4
Perú: Tasa de empleo adecuado, subempleo y desempleo, según departamento, 2015
(Porcentaje)

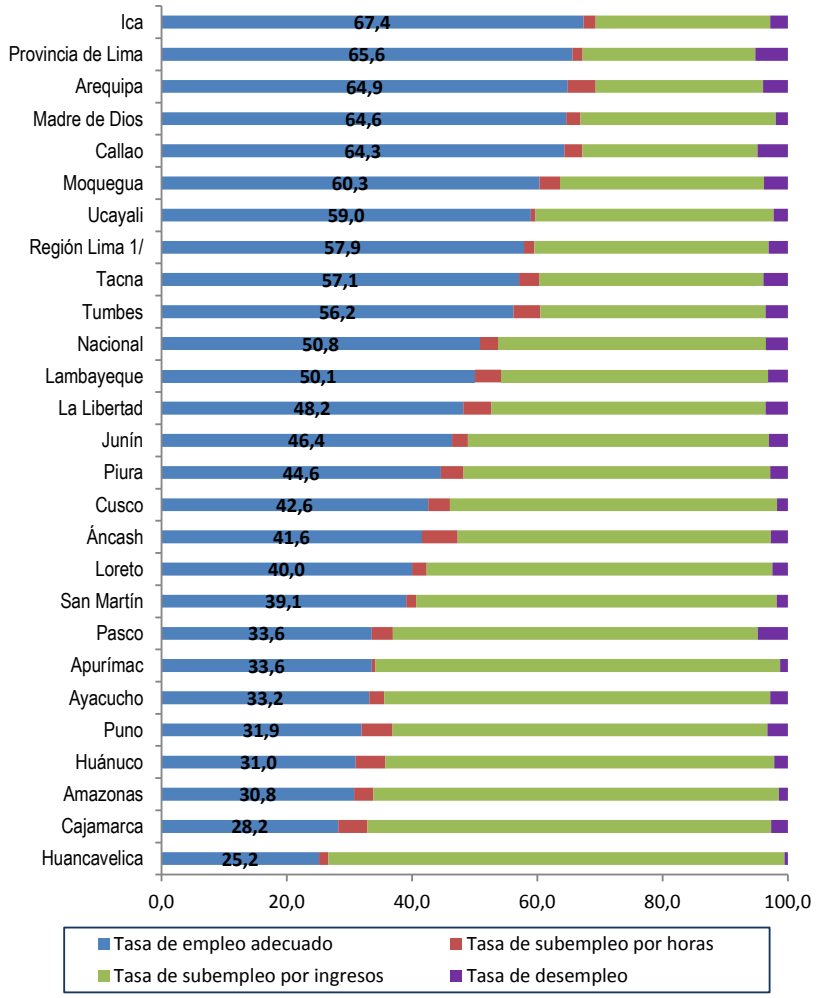

1/Incluye las provincias de: Barranca, Cajatambo, Canta, Cañete, Huaral, Huarochirí, Huaura, Oyón y Yauyos. Excluye la provincia de Lima.
Fuente: Instituto Nacional de Estadística e Informática- Encuesta Nacional de Hogares

3.1.3 Niveles de empleo según sexo

La tasa de empleo adecuado para la Población Económicamente Activa masculina, alcanza el 60,4% en el 2015, se incrementó en 6,9 puntos porcentuales a lo registrado en el 2010 (53,5%); mientras que, entre la Población Económicamente Activa femenina, la tasa de empleo adecuado obtenido en el 2015 es de 38,5%, superior en 10,2 puntos porcentuales a lo consignado en el 2010 (28,3%).

Cuadro Nº 3.3
Perú: Tasa de empleo adecuado, subempleo y desempleo según sexo, 2010 y 2015
(Porcentaje)

Niveles de empleo	2010		2015	
	Hombre	Mujer	Hombre	Mujer
Total PEA	**100,0**	**100,0**	**100,0**	**100,0**
Tasa de ocupación	96,4	95,3	96,6	96,4
Empleo adecuado	53,5	28,3	60,4	38,5
Subempleo	42,9	67,0	36,2	57,8
. Por horas	5,7	9,0	2,6	3,3
.Por ingreso	37,2	58,0	33,6	54,5
Tasa de desempleo	3,6	4,7	3,4	3,6

Fuente: Instituto Nacional de Estadística e Informática - Encuesta Nacional de Hogares.

• **Población adecuadamente empleada por departamento y sexo**

En el año 2015, la población adecuadamente empleada femenina ha tenido un importante crecimiento en casi todos los departamentos; sin embargo, no en la magnitud que se registra en los varones. Es así, que en el 2015, por cada 100 hombres que pertenecen a la fuerza laboral, 60 se encuentran con empleo adecuado y por cada 100 mujeres de la Población Económicamente Activa, 39 tienen un empleo adecuado.

La tasa de empleo adecuado masculina es mayor a la femenina, en todos los departamentos. Sin embargo, las mayores diferencias se aprecian en los departamentos de Lambayeque, Apurímac y Áncash.

Gráfico Nº 3.5
Perú: Tasa de empleo adecuado , según sexo y departamento, 2015
(Porcentaje)

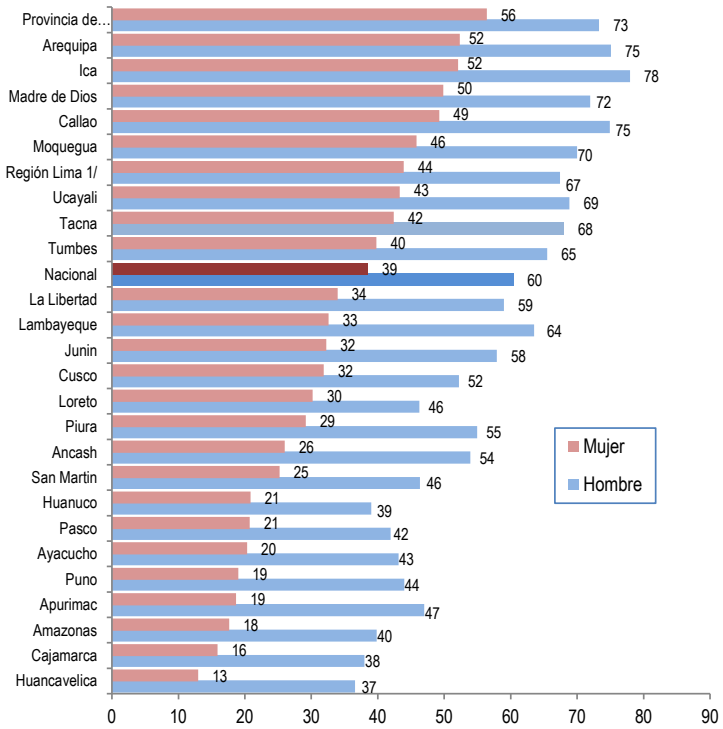

1/Incluye las provincias de: Barranca, Cajatambo, Canta, Cañete, Huaral, Huarochirí, Huaura, Oyón y Yauyos. Excluye la provincia de Lima.
Fuente. Instituto Nacional de Estadística e Informática- Encuesta Nacional de Hogarres

3.1.4 Niveles de empleo según grupos de edad

Entre los años 2010 y 2015, la tasa de empleo adecuado se ha incrementado en todos los grupos de edad. En el año 2015, la población adecuadamente empleada de 14 a 24 años alcanzó el 33,3%, entre los adultos de 25 a 44 años se situó en 59,2% y entre los de 45 y más años de edad en 48,9%, cifras superiores a las registradas en el año 2010 para cada grupo de edad. Por otro lado, disminuye la tasa de subempleo en todos los grupos de edad, especialmente en el de 14 a 24 años.

Gráfico Nº 3.6
Perú:Tasa de empleo adecuado, subempleo y desempleo, según grupos de edad, 2010 y 2015
(Porcentaje)

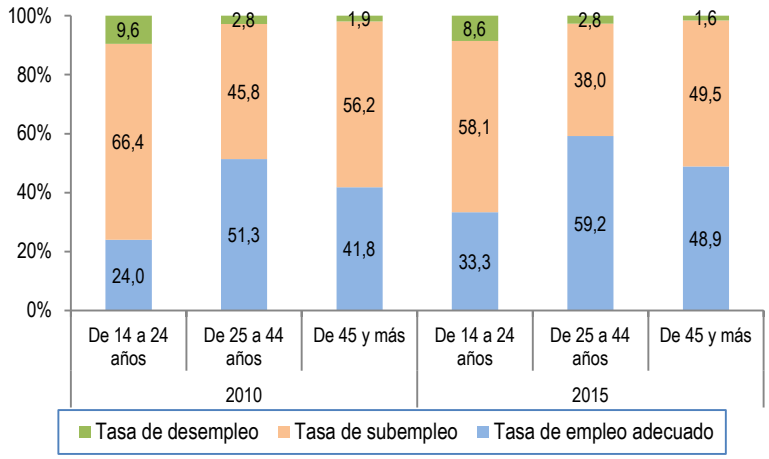

Fuente: Instituto Nacional de Estadística e Informática - Encuesta Nacional de Hogares.

3.1.5 Niveles de empleo según nivel de educación alcanzado

La tasa de empleo adecuado se incrementó en todos los niveles educativos, en el periodo 2010-2015, principalmente entre los que tienen secundaria (8,5 puntos porcentuales) y los que alcanzaron superior no universitaria (7,2 puntos porcentuales). Por otro lado, también se aprecia importantes disminuciones en la tasa de subempleo, sea esta por insuficiencia de horas (visible) o por ingresos (invisible).

Cuadro Nº 3.4
Perú: Tasa de empleo adecuado, subempleo y desempleo por nivel educativo, 2010 y 2015
(Porcentaje)

Niveles de empleo	2010				2015			
	Primaria 1/	Secundaria	Superior no univ.	Superior univ.	Primaria 1/	Secundaria	Superior no univ.	Superior univ.
Total PEA	**100,0**	**100,0**	**100,0**	**100,0**	**100,0**	**100,0**	**100,0**	**100,0**
Tasa de ocupación	98,8	94,8	95,9	93,3	98,9	95,9	96,3	94,5
Empleo adecuado	23,1	41,6	58,4	65,7	27,3	51,2	67,3	73,0
Subempleo	75,7	53,2	37,4	27,6	71,6	44,7	29,0	21,5
. Por horas	6,7	7,6	7,3	6,9	2,9	2,7	2,8	3,6
.Por ingreso	69,1	45,7	30,1	20,7	68,7	41,9	26,1	18,0
Tasa de desempleo	1,2	5,2	4,1	6,7	1,1	4,1	3,7	5,5

1/ Incluye: Sin nivel e inicial.
Fuente. Instituto Nacional de Estadística e Informática- Encuesta Nacional de Hogarres

3.1.6 Niveles de empleo según etnia

Según etnia, el 58,2% de ocupados que se consideran mestizos y el 51,5% de los que se perciben de origen blanco tienen los más altos niveles de empleo adecuado, le sigue los de origen indígena con 40,1% y los otros (negro, zambo, mulato, afro peruano y otros) con 40,0%.

El subempleo afecta en mayor proporción a las personas de origen indígena (57,6%), le sigue los de origen blanco (43,9%) y los mestizos (37,9%).

Gráfico Nº 3.7
Perú:Tasa de empleo adecuado, subempleo y desempleo, según etnia, 2015
(Porcentaje)

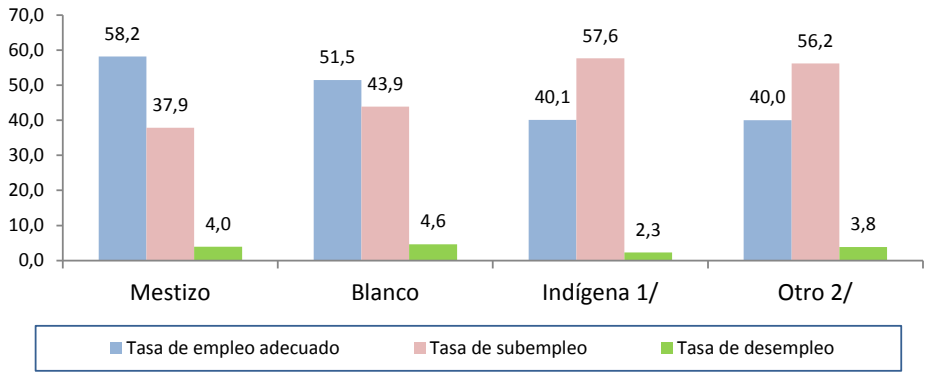

1/Incluye: Quechua, Aymara,Nativo o indígena de la Amazonía.
2/ Inclye: Negro, Zambo, Mulato, Afroperuano y otro.
Fuente: Instituto Nacional de Estadística e Informática- Encuesta Nacional de Hogares.

3.1.7 Condición de pobreza

La condición de pobreza discrimina la condición de ocupación. En el 2015, el 57,1% de los ocupados no pobres se encontraban en condición de adecuadamente empleado, 39,3% eran subempleados y 3,6% desempleados; mientras que entre los ocupados en condición de pobreza, solo el 24,0% tenían un empleo adecuado, 73,1% eran subempleados y 3,6% se encontraban buscando un empleo.

Gráfico Nº 3.8
Perú:Tasa de empleo adecuado, subempleo y desempleo, según condición de pobreza, 2015
(Porcentaje)

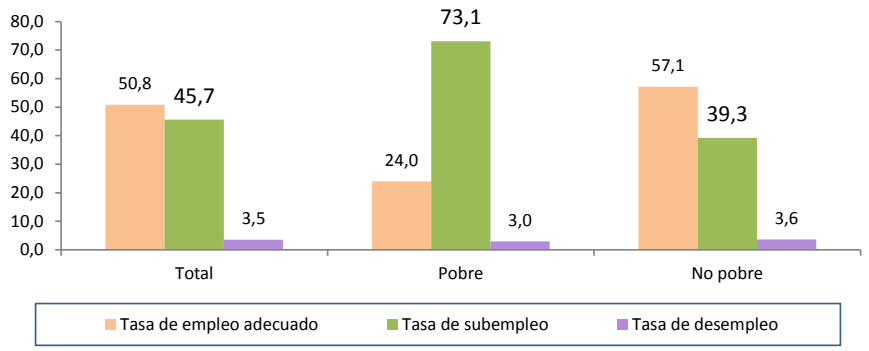

Fuente: Instituto Nacional de Estadística e Informática - Encuesta Nacional de Hogares.

3.1.8 Inclusión Financiera

La inclusión financiera es un aspecto que va relacionado directamente a la calidad de vida y a la calidad del empleo y es que el acceso a los servicios financieros formales mejora la condición de bienestar de la población. En el 2015, la información obtenida de la ENAHO revela que los ocupados que tienen acceso y uso al sistema financiero tienen más altas tasas de empleo adecuado que aquella PEA ocupada no bancarizada.

Es así que, la tasa de empleo adecuado es de 72.1% entre los acceden a algún servicio financiero. A diferencia, los ocupados no bancarizados tienen menores tasas de empleo adecuado , 41,1% y por consiguiente una mayor tasa de subempleados (55,4%).

Cuadro Nº 3.5
Perú: Tasa de empleo adecuado, subempleo y desempleo por inclusión financiera 2015
(Porcentaje)

Niveles de empleo	Accede a algún servicio financiero	No tienen acceso a ningún servicio financiero
Total PEA	**100,0**	**100,0**
Tasa de ocupación	97,4	96,5
.Empleo adecuado	72,1	41,1
.Subempleo	25,3	55,4
Tasa de desempleo	2,6	3,5

Fuente: Instituto Nacional de Estadística e Informática - Encuesta Nacional de Hogares.

Capítulo 4

Características de la Población Ocupada Asalariada

Capítulo 4

Características de la Población Ocupada Asalariada

4.1 Empleo asalariado o dependiente

La Organización Internacional del Trabajo, define como **empleo asalariado** a la condición de los trabajadores con un contrato de trabajo explícito o implícito, por lo que reciben una remuneración básica, que no depende directamente de los ingresos de la unidad para la que trabajan. Las personas con empleo asalariado reciben su remuneración, como sueldo o salario, pero también pueden remunerarse por medio de comisiones de ventas, pagos a destajo, primas o pagos en especie tales como comida, habitación o formación. Considera como **empleo Independiente** cuando la remuneración depende directamente de los beneficios derivados de los bienes y servicios producidos (el consumo propio se considera como beneficio). Los titulares toman decisiones operacionales que afectan a la empresa, o delegan tales decisiones, pero mantienen la responsabilidad por el bienestar de la empresa.

En este estudio, se considera población ocupada asalariada a los obreros y empleados que perciben una remuneración monetaria por su trabajo y los que teniendo esta categoría reciben pago en especie.

4.1.1 Magnitud de población ocupada asalariada

Según resultados de la Encuesta Nacional de Hogares del año 2015, la población ocupada asalariada llegó a los 7 millones 492 mil 800 personas. La población asalariada representa el 47,1% del total de ocupados.

En el Área Urbana se encuentra el 88,1% de los asalariados del país (6 millones 603 mil asalariados), el resto se ubica en el Área Rural, 11,9% (889 mil 800 asalariados).

Según región natural, el 66,5% (4 millones 983 mil 500) de los asalariados se encuentran en la Costa, 23,8% (1 millón 785 mil 400 personas) se ubica en la Sierra y solo el 9,7% (723 mil 900 personas) en la Selva.

Durante el período 2010-2015, en el país la población ocupada asalariada creció a un promedio anual de 2,9%, que en términos absolutos representa la incorporación de 200 mil personas en promedio cada año. El mayor incremento se registró en el Área Urbana, que creció anualmente en 3,5%, mientras que en el Área Rural (-0,9%) registra una tasa negativa. Por región natural, el mayor crecimiento se visualizó en la Costa (3,2%) que el mostrado en la Sierra y Selva (2,3% en cada caso).

Cuadro Nº 4.1
Perú: Población ocupada asalariada, según ámbito geográfico, 2005, 2010 y 2015
(Miles de personas)

Ámbito geográfico	2005	2010	2015	Incremento promedio anual 2010-2015 (Miles de personas)	Tasa de crecimiento promedio anual (%) 2010-2015
Total	**5 067,9**	**6 491,1**	**7 492,8**	**200,3**	**2,9**
Área de residencia					
Urbana	4 279,9	5 561,8	6 603,0	208,2	3,5
Rural	788,0	929,3	889,8	- 7,9	0,9
Región natural					
Costa	3 353,2	4 249,9	4 983,5	146,7	3,2
Sierra	1 241,6	1 595,8	1 785,4	37,9	2,3
Selva	473,1	645,4	723,9	15,7	2,3

Fuente: Instituto Nacional de Estadística e Informática - Encuesta Nacional de Hogares.

4.1.2 Población ocupada asalariada según departamento

El porcentaje más alto de la población asalariada (empleados y obreros), se observa en la Provincia Constitucional del Callao (66,3%), seguido de la provincia de Lima (62,4%), Ica (58,3%), Arequipa (53,6%), Tacna (51,5%), Región Lima (51,0%), Lambayeque (50,7%), Moquegua (49,4%) y La Libertad (47,2%).

En Cajamarca, Huánuco, Amazonas y Huancavelica los ocupados asalariados representan menos del 30% del total de ocupados.

Gráfico Nº 4.1
Perú: Población ocupada asalariada, según departamento, 2015
(Porcentaje sobre el total de la población ocupada en cada departamento)

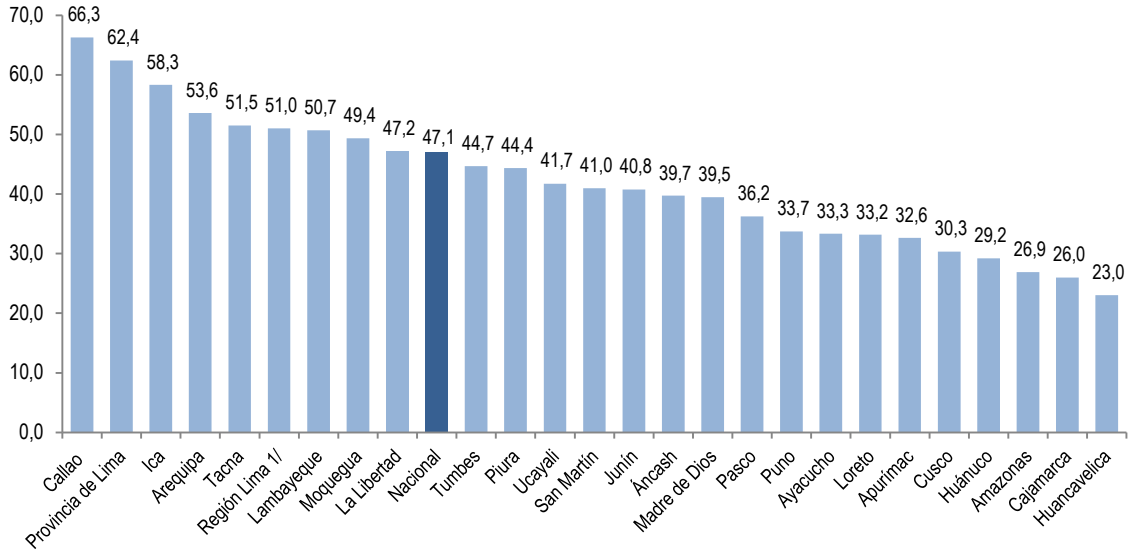

1/ Incluye las provincias de: Barranca, Cajatambo, Canta, Cañete, Huaral, Huarochirí, Huaura, Oyón y Yauyos. Excluye la provincia de Lima.
Fuente: Instituto Nacional de Estadística e Informática- Encuesta Nacional de Hogares.

4.1.3 Población ocupada asalariada según sexo

Del total de población asalariada que asciende a 7 millones 492 mil 800 personas, el 63,5% (4 millones 760 mil) son hombres y el 36,5% (2 millones 732 mil 800) mujeres.

En el período 2010-2015, la población ocupada asalariada femenina aumentó en promedio en 4,1% cada año. En este período, los hombres asalariados crecieron a una tasa promedio anual de 2,3% menor a lo registrado por las mujeres.

Cuadro Nº 4.2
Perú: Población ocupada asalariada, según sexo, 2005, 2010 y 2015
(Miles de personas)

Sexo	2005	2010	2015	Incremento promedio anual 2010-2015 (Miles de personas)	Tasa de crecimiento promedio anual (%) 2010-2015
Total	**5 067,9**	**6 491,1**	**7 492,8**	**200,3**	**2,9**
Hombre	3 485,1	4 250,5	4 760,0	101,9	2,3
Mujer	1 582,8	2 240,6	2 732,8	98,4	4,1

Fuente: Instituto Nacional de Estadística e Informática - Encuesta Nacional de Hogares.

La composición por sexo de la población asalariada se ha modificado en el periodo 2010-2015, se aprecia una mayor participación de las mujeres. En el 2015, el 63,5% de los asalariados son hombres y el 36,5% mujeres, mientras que en el 2010 la participación de los hombres fue de 65,5% y de las mujeres, 34,5%.

Gráfico Nº 4.2
Perú: Composición de la población ocupada asalariada, según sexo, 2010 y 2015
(Porcentaje)

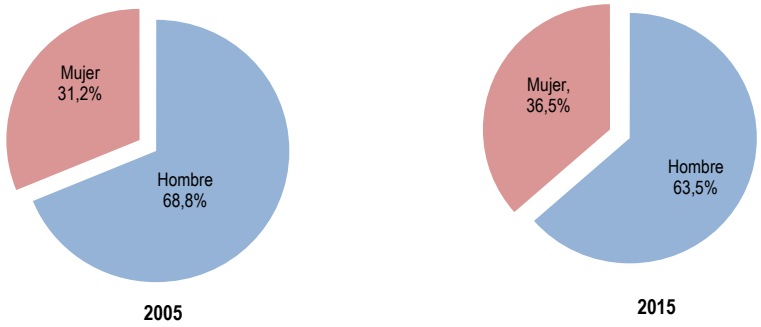

Fuente: Instituto Nacional de Estadística e Informática - Encuesta Nacional de Hogares.

4.2 Población ocupada asalariada según tipo de contrato

Del total de población asalariada, el 55,1% (4 millones 132 mil 200 personas) tienen contrato en su centro de trabajo, mientras que el 43,4% (3 millones 254 mil 100 personas) no tienen.

En el Área Urbana, es mayor el porcentaje de ocupados con contrato, 58,9% (3 millones 885 mil 600), que aquellos sin contrato, 39,6% (2 millones 613 mil).

En el periodo 2010-2015, la población asalariada con contrato creció a una tasa promedio anual de 4,8%. En el Área Urbana, se registró una tasa de crecimiento de 5,0% promedio anual.

Cuadro Nº 4.3
Perú: Población ocupada asalariada, según tipo de contrato y área urbana, 2005, 2010 y 2015
(Miles de personas)

Tipo de Contrato / Área urbana	2005	2010	2015	Tasa de crecimiento promedio anual (%) 2010-2015
Total	**5 067,9**	**6 491,1**	**7 492,8**	**2,9**
Con contrato	**2 249,4**	**3 274,2**	**4 132,2**	4,8
Contrato indefinido	818,4	1 015,5	1 153,0	2,6
Contrato a plazo fijo 1/	1 132,1	1 803,7	2 633,7	7,9
Contrato por locación de servicios	230,9	393,7	272,1	-7,1
Otro 2/	67,9	61,3	73,4	3,7
Sin contrato	**2 697,9**	**3 104,2**	**3 254,1**	**0,9**
No especificado	120,7	112,7	106,5	-
Área urbana	**4 279,9**	**5 561,8**	**6 603,0**	**3,5**
Con contrato	**2 052,9**	**3 043,8**	**3 885,6**	5,0
Contrato indefinido	751,2	972,4	1 102,4	2,5
Contrato a plazo fijo 1/	1 015,9	1 688,3	2 474,3	7,9
Contrato por locación de servicios	220,8	324,2	239,2	-5,9
Otro 2/	64,9	59,0	69,8	3,4
Sin contrato	**2 109,3**	**2 407,9**	**2 613,0**	**1,6**
No especificado	117,7	110,1	104,3	-

1/ Incluye: Régimen Especial de Contratación (CAS).
2/ Incluye: Periodo de prueba y Convenios de formación laboral juvenil. Hasta el año 2011 incluía Contrato de aprendizaje.
Fuente: Instituto Nacional de Estadística e Informática - Encuesta Nacional de Hogares.

Gráfico Nº 4.3
Perú: Población ocupada asalariada, según tenencia de contrato, 2005- 2015
(Porcentaje)

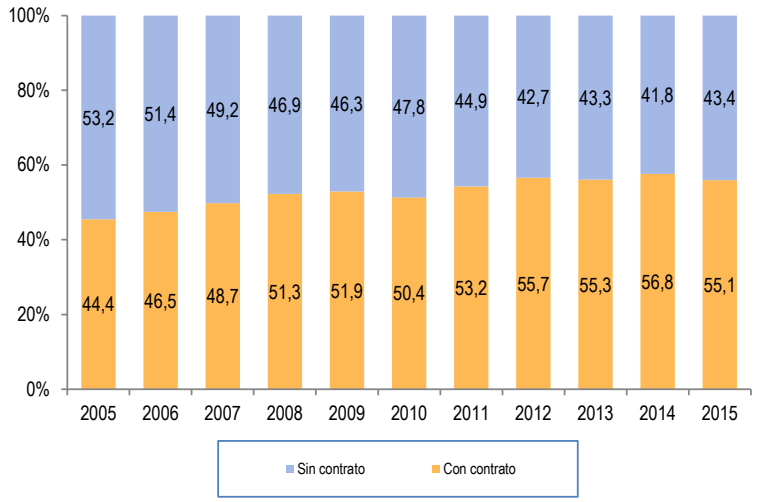

Fuente: Instituto Nacional de Estadística e Informática - Encuesta Nacional de Hogares.

De acuerdo con el tipo de contrato, de los 4 millones 132 mil 200 personas asalariadas con contrato, el 63,7% (2 millones 633 mil 700 personas) tienen contrato a plazo fijo, el 27,9% (1 millón 153 mil personas) contrato indefinido, el 6,6% (272 mil 100 personas) contrato por locación de servicios y 1,8% otro tipo de contrato.

En el período 2010-2015, la población ocupada asalariada con contrato a plazo fijo creció a una tasa promedio anual de 7,9%, seguido por los asalariados con contratos indefinidos en 2,6%; mientras que los ocupados con contratos mediante locación de servicios disminuyeron en 7,1%.

Gráfico Nº 4.4
Perú: Población ocupada asalariada por tipo de contrato, 2010 y 2015
(Porcentaje del total de población asalariada con contrato de trabajo)

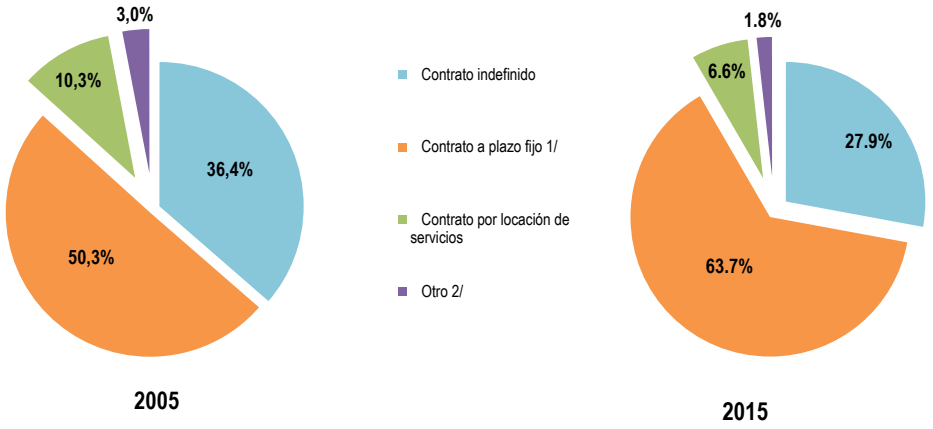

1/ Incluye regimen especial de contratación (CAS)
2/ Incluye: periodo de prueba y convenio de formación laboral juvenil.
Fuente:Instituto Nacional de Estadistica e Informatica- Encuesta Nacional de Hogares.

4.2.1 Población ocupada asalariada por condición de tenencia de contrato según ramas de actividad

La mayor proporción de ocupados asalariados con contrato se encuentran en: Enseñanza (93,7%), Administración Pública, Defensa y Planes de Seguridad (97,2%), Inmobiliarias y Alquileres (81,5%) y Otros servicios (72,4%). Por otro lado, los sectores con menos porcentajes de asalariados con contrato son: Agricultura, Pesca y Minería (26,8%), Hoteles y Restaurantes (26,2%), y Construcción (29,7%).

Cuadro Nº 4.4
Perú: Población ocupada asalariada por condición de tenencia de contrato, según ramas de actividad, 2015
(Porcentaje)

Ramas de actividad	Total	Condición de Contrato	
		Con Contrato	Sin Contrato
Agricultura, Pesca y Minería	**100,0**	26,8	73,2
Manufactura	**100,0**	53,9	46,1
Construcción	**100,0**	29,7	70,3
Comercio al por Mayor y menor	**100,0**	47,4	52,6
Hoteles y Restaurantes	**100,0**	26,2	73,8
Transportes y Comunicaciones	**100,0**	51,8	48,2
Activ. Inmobiliarias, Empresariales y de Alquiler	**100,0**	81,5	18,5
Administración Pública, Defensa, Planes de Seg.Social	**100,0**	97,2	2,8
Enseñanza	**100,0**	93,7	6,3
Otros servicios 1/	**100,0**	72,4	27,6

1/ Otros Servicios lo componen las ramas de actividad de Electricidad, Gas y Agua, Intermediación Financiera, Actividades de Servicios Sociales y de Salud, Otras activ. de serv. Comunitarias, Sociales y Personales y hogares privados con servicio doméstico.
Fuente:Instituto Nacional de Estadistica e Informatica- Encuesta Nacional de Hogares.

4.2.2 Población ocupada asalariada según tipo de contrato y sector donde se desempeña

El Sector Privado concentra el 80,7% (6 millones 50 mil 100 personas) de la población ocupada asalariada del país, mientras que el Sector Público alberga al 19,3% (1 millón 442 mil 800 personas).

De la población ocupada asalariada del Sector Privado, el 46,5% que equivale a 2 millones 814 mil 600 personas, tienen contrato, mientras que aquellos que no tienen contrato ascienden a 3 millones 235 mil 500 personas que equivale al 53,5%. En cambio, la población ocupada asalariada del Sector Público, la gran mayoría (91,3%) tienen contrato.

Cuadro Nº 4.5
Perú: Población ocupada asalariada, según sector donde labora y tipo de contrato 2005, 2010, 2015
(Porcentaje)

Sector donde labora / Tipo de Contrato	2005	2010	2015
Total	**5 067,9**	**6 491,1**	**7 492,8**
Público	**1 055,2**	**1 346,0**	**1 442,8**
Con contrato	843,8	1 232,2	1 317,6
Contrato indefinido	467,9	550,4	581,0
Contrato a plazo fijo 1/	270,2	436,9	580,4
Contrato por loc.de servicios, serv. no personales	81,5	228,0	137,0
Otro 2/	24,2	16,9	19,2
Sin contrato	90,8	1,1	18,7
No especificado	120,7	112,7	106,5
Privado	**4 012,7**	**5 145,1**	**6 050,1**
Con contrato	**1 405,6**	**2 041,9**	**2 814,6**
Contrato indefinido	350,5	465,1	572,0
Contrato a plazo fijo 1/	861,9	1 366,8	2 053,3
Contrato por loc.de servicios, serv. no personales	149,5	165,6	135,1
Otro 2/	43,7	44,4	54,2
Sin contrato	**2 607,1**	**3 103,1**	**3 235,5**

1/ Incluye: Régimen Especial de Contratación (CAS).
2/ Incluye: Periodo de prueba y Convenios de formación laboral juvenil. Hasta el año 2011 incluía contrato de aprendizaje.
Fuente:Instituto Nacional de Estadistica e Informatica- Encuesta Nacional de Hogares.

Entre la población ocupada del Sector Público con contrato, el 44,1% tiene contrato indefinido, el 44,0% contrato a plazo fijo; mientras que el 10,4% labora con contrato por locación de servicios. Respecto a los que laboran en el Sector Privado, 73,0% tiene contrato a plazo fijo, 20,3% contrato indefinido y el 4,8% contrato por locación se servicios.

Gráfico Nº 4.5
Perú: Población ocupada asalariada, según sector donde labora y tipo de contrato, 2015
(Porcentaje del total de población asalariada con contrato por sector)

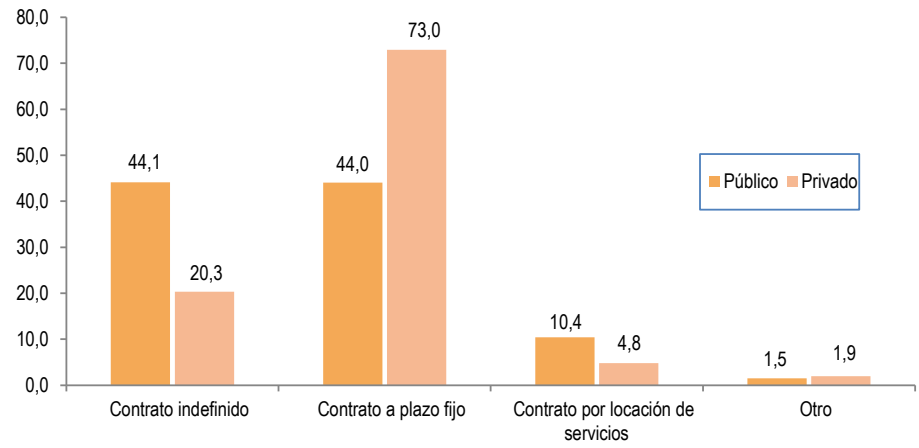

Fuente: Instituto Nacional de Estadística e Informática - Encuesta Nacional de Hogares.

4.2.3 Población ocupada asalariada por tipo de contrato y años de servicio

Del total de población ocupada asalariada, el 70,4% que equivale a 5 millones 272 mil 600 personas tienen menos de cinco años de servicios, el 14,9% (1 millón 115 mil 200 personas) de 11 a más años y el 14,7% de 5 a 10 años de servicio.

Los asalariados que tienen menos de cinco años de servicios y cuentan con algún tipo de contrato llegan a 2 millones 636 mil 800 personas; de estos el 79,3% tenían contrato a plazo fijo, el 9,2% contrato por locación de servicios, el 8,7% contrato indefinido. De otro lado, la población sin contrato se ubica en los 3 millones 254 mil 100 personas.

Cuadro Nº 4.6
Perú: Población ocupada asalariada por tipo de contrato, según años de servicio, 2010 y 2015
(Miles de personas)

Años de servicio	Total 1/	Con Contrato	Tipo de Contrato				Sin contrato	No especificado
			Contrato indefinido	Contrato a plazo fijo	Contrato por locación de servicios	Otro		
2010								
Total	**6 491,1**	**3 274,2**	**1 015,5**	**1 803,7**	**393,7**	**61,3**	**3 104,2**	**112,7**
Menos de 5 años	4 784,0	2 104,6	190,5	1 500,5	354,8	58,8	2 679,4	-
De 5 a 10 años	713,7	469,6	222,0	215,8	30,8	1,1	244,1	-
De 11 a más años	880,7	700,0	603,1	87,4	8,1	1,4	180,8	-
No especificado	112,7	-	-	-	-	-	-	112,7
2015								
Total	**7 492,8**	4 132,2	**1 153,0**	**2 633,7**	**272,1**	**73,4**	**3 254,1**	**106,5**
Menos de 5 años	5 272,6	2 636,8	230,6	2 090,5	242,9	72,8	2 610,7	25,1
De 5 a 10 años	1 105,0	695,0	284,7	391,8	17,9	,6	395,7	14,3
De 11 a más años	1 115,2	800,4	637,8	151,3	11,3	0,0	247,7	67,1

1/ El total incluye a la población asalariada que no especificó modalidad de contrato.
Fuente: Instituto Nacional de Estadística e Informática - Encuesta Nacional de Hogares.

Gráfico Nº 4.6
Perú: Población ocupada asalariada con contrato de trabajo, según años de servicio, 2010 y 2015
(Porcentaje del total de población asalariada con contrato por años de servicio)

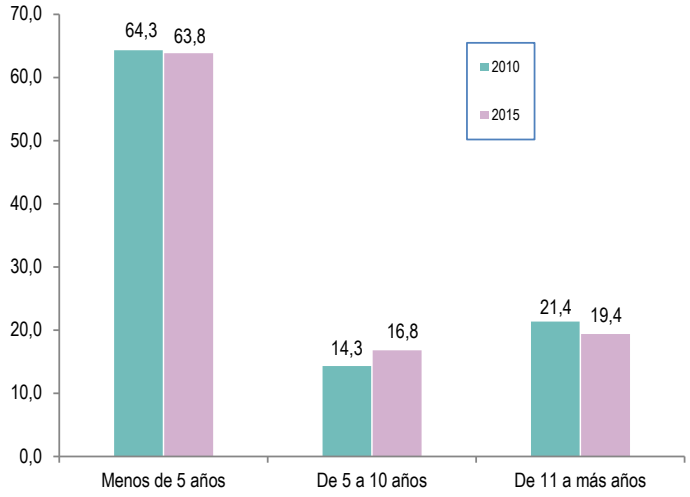

Fuente: Instituto Nacional de Estadística e Informática - Encuesta Nacional de Hogares.

La participación de la población ocupada asalariada con menos de cinco años de servicio representa el 63,8% en el 2015, disminuyó en 0,5 puntos porcentuales respecto del año 2010 (64,3%). Mientras que la población asalariada con 11 a más años de servicio, participa en un 19,4% .En tanto, la población asalariada, con 5 a 10 años de servicio se incrementó en 2,5 puntos porcentuales, al pasar de 14,3% a 16,8%.

4.2.4 Población ocupada asalariada con algún seguro de salud

El 73,8% (5 millones 531 mil 300 personas) de la población ocupada asalariada tiene algún seguro de salud (Seguro Social de Salud-EsSalud, Seguro Integral de Salud-SIS u Otro seguro); mientras que el 26,2% (1 millón 960 mil 600 personas) no cuenta con este beneficio.

La población ocupada con algún seguro de salud creció a una tasa promedio anual de 5,9% en el periodo 2010-2015.

Gráfico Nº 4.7
Perú: Población ocupada asalariada con seguro de salud, 2005-2015
(Miles de personas)

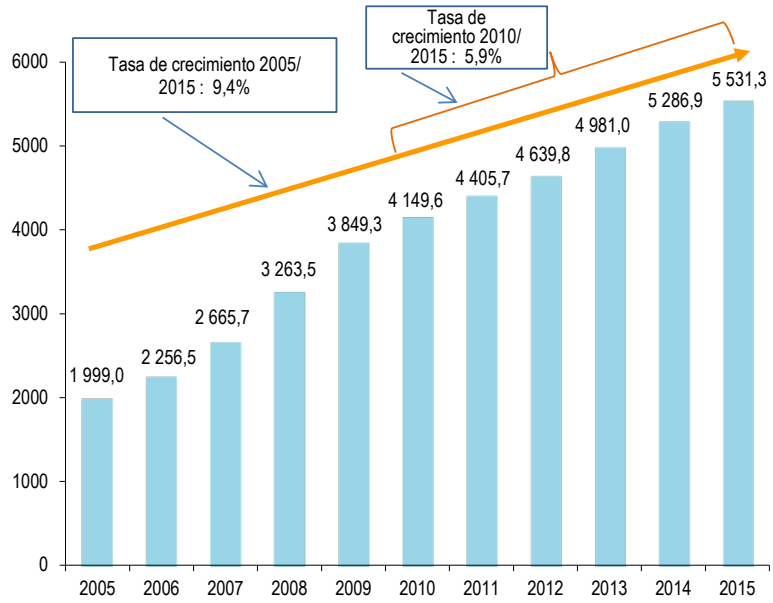

Fuente: Instituto Nacional de Estadística e Informática-Encuesta Nacional de Hogares.

Al comparar con el año 2010, se observa que la población ocupada con seguro de salud se ha incrementado considerablemente. En el año 2015, el 73,8% (5 millones 531 mil 300 personas) de los asalariados tenían algún tipo de seguro de salud, mientras que en el año 2005 representaba el 63,9% (4 millones 149 mil personas).

En el Área Urbana, el 73,7% (4 millones 868 mil 800 personas) de la población asalariada tiene algún tipo de seguro de salud. Asimismo, en el Área Rural, el 74,5% (662 mil 600 personas) cuentan con éste beneficio.

Cuadro Nº 4.7
Perú: Población ocupada asalariada según tenencia de seguro de salud y área de residencia, 2005, 2010 y 2015
(Miles de personas)

Tenencia de seguro/ Área de residencia	2005	2010	2015
Total	**5 067,9**	**6 491,1**	**7 492,8**
Sin Seguro	3 046,7	2 341,0	1 960,6
Con Seguro	1 999,0	4 149,6	5 531,3
No especificado	22,2	0,5	0,9
Área de residencia			
Urbana	**4 279,9**	**5 561,8**	**6 603,0**
Sin Seguro	2 422,5	2 008,5	1 733,3
Con Seguro	1 835,4	3 552,8	4 868,8
No especificado	22,0	0,5	0,9
Rural	**788,0**	**929,3**	**889,8**
Sin Seguro	624,2	332,5	227,3
Con Seguro	163,5	596,8	662,6
No especificado	0,3	-	-

Fuente: Instituto Nacional de Estadística e Informática-Encuesta Nacional de Hogares.

4.2.5 Población ocupada asalariada según tipo de seguro de salud al que acceden

Del total de población ocupada asalariada con seguro de salud (5 millones 531 mil 300 personas), el 56,5% (3 millones 125 mil 300 personas) están afiliados al Seguro Social de Salud (EsSalud), el 32,6% (1 millón 803 mil 900 personas) al Seguro Integral de Salud (SIS), mientras el 10,9% (602 mil 100 personas) a otros seguros: Seguro Privado de Salud, Entidad Prestadora de Salud, Seguro de las Fuerzas Armadas y Policiales, Seguro Universitario, Seguro Escolar Privado u otro tipo.

Cuadro Nº 4.8
Perú: Población ocupada asalariada con algún tipo de seguro de salud y área de residencia, 2005, 2010 y 2015
(Miles de personas)

Tipo de seguro / Área de residencia	2005	2010	2015
Total	**1 999,0**	**4 149,6**	**5 531,3**
Seguro Social de Salud (EsSalud)	1 570,8	2 458,5	3 125,3
Seguro Integral de Salud (SIS)	61,6	1 135,0	1 803,9
Otros Seguros 1/	366,6	556,1	602,1
Área de residencia			
Urbana	**1 835,4**	**3 552,8**	**4 868,8**
Seguro Social de Salud (EsSalud)	1 447,8	2 335,4	2 971,3
Seguro Integral de Salud (SIS)	27,9	676,4	1 302,5
Otros Seguros 1/	359,7	541,1	594,9
Rural	**163,5**	**596,8**	**662,6**
Seguro Social de Salud (EsSalud)	123,0	123,1	154,0
Seguro Integral de Salud (SIS)	33,7	458,7	501,4
Otros Seguros 1/	6,8	15,0	7,2

1/ Otros comprende (Seguro Privado de Salud, Entidad Prestadora de Salud, Seguro de las FF.AA/ Policiales, Seguro universitario, Seguro Escolar Privado, Otros y los que cuentan con ESSalud y SIS).
Fuente: Instituto Nacional de Estadística e Informática-Encuesta Nacional de Hogares.

La Costa registra la mayor cantidad de población asalariada con Seguro Social de Salud (2 millones 251 mil 400 personas) que representan el 61,3%; mientras que en Selva, destaca los afiliados al Seguro Integral de Salud (280 mil 700 personas) que representan el 51,3% de total de asegurados de ese ámbito.

Gráfico Nº 4.8
Perú: Población ocupada asalariada con seguro de salud, según tipo y región natural, 2015
(Porcentaje)

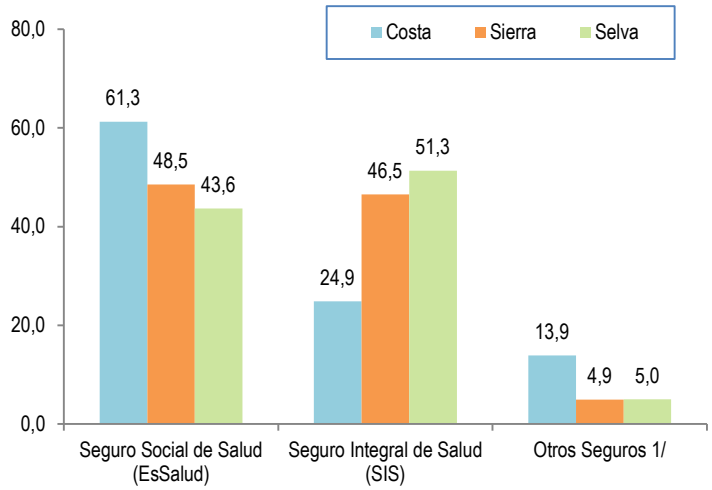

1/ Otros comprende (Seguro Privado de Salud, Entidad Prestadora de Salud, Seguro de las FF.AA/ Policiales, Seguro Universitario, Seguro Escolar Privado, Otros y los que cuentan con EsSalud y SIS).
Fuente: Instituto Nacional de Estadística e Informática- Encuesta Nacional de Hogares

4.2.6 Población ocupada asalariada según tenencia de seguro de salud y etnia

El 75,8% (3 millones 471 mil 800 personas) de la población asalariada que se considera mestizo cuenta con algún seguro de salud. Asimismo, el 72,1% (1 millón 46 mil 600 personas) de la población asalariada, que por sus antepasados o costumbres se considera indígena, tiene algún seguro de salud. De igual manera, el 77,1% (283 mil 200 personas) de los que se consideran blancos cuentan con este beneficio.

Gráfico Nº 4.9
Perú: Población ocupada asalariada, según tenencia de seguro de salud y etnia, 2015
(Miles de personas)

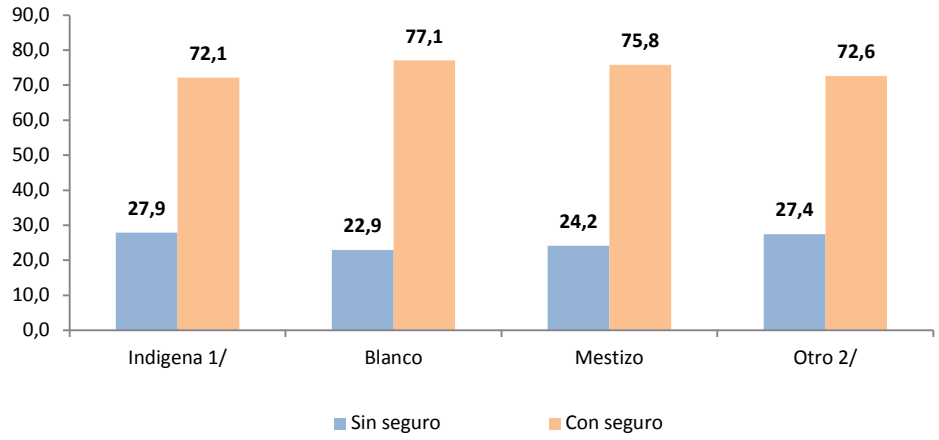

1/ Incluye: Quechua, Aymara, Nativo o Indígena de la Amazonía.
2/ Incluye: negro/mulato/zambo/afroperuano.
Fuente: Instituto Nacional de Estadística e Informática-Encuesta Nacional de Hogares.

Capítulo 5

Población Ocupada con Protección Social

Capítulo 5

Población ocupada con protección social

5.1 Población ocupada que accede a seguro de salud

En el 2015, 11 millones 95 mil 100 personas, que representan el 69,7% de la población ocupada tiene algún seguro de salud, sea: Seguro Social de Salud (EsSalud), Seguro Integral de Salud (SIS) u Otro seguro (Seguro Privado de Salud, Entidad Prestadora de Salud, Seguro de las Fuerzas Armadas/ Policiales, Seguro Universitario, Seguro Escolar Privado, Otros); mientras que el 30,3% carece de este beneficio.

Según ámbito geográfico, el 67.1% de la Población Económicamente Activa ocupada residente en el Área Urbana (8 millones 76 mil 600 personas) y el 77,7% del Área Rural (3 millones 18 mil 500 personas), accedían a algún tipo de seguro de salud. Esta mayor cobertura se debe principalmente a la afiliación de los trabajadores al Seguro Integral de Salud.

En el período 2010 – 2015, la población ocupada con seguro de salud se incrementó a una tasa promedio anual de 4,9%; en el Área Urbana,la tasa de crecimiento fue de 6,4%, y en el Área Rural de 1,4%.

Cuadro Nº 5.1
Perú: Población ocupada con seguro de salud, según ámbito geográfico, 2010 y 2015
(Miles de personas y porcentaje)

Área de residencia	2010	2015	Tasa de crecimiento promedio anual (%) 2010-2015
Total	**8 724,0**	**11 095,1**	**4,9**
(Porcentaje del total de ocupados)	**23,3**	**69,7**	
Área de residencia			
Urbana	5 908,8	8 076,6	6,4
(%)	53,8	67,1	
Rural	2 815,2	3 018,5	1,4
(%)	68,5	77,7	

Fuente: Instituto Nacional de Estadística e Informática- Encuesta Nacional de Hogares.

Gráfico Nº 5.1
Perú: Población ocupada con seguro de salud, 2005-2015
(Porcentaje del total de ocupados)

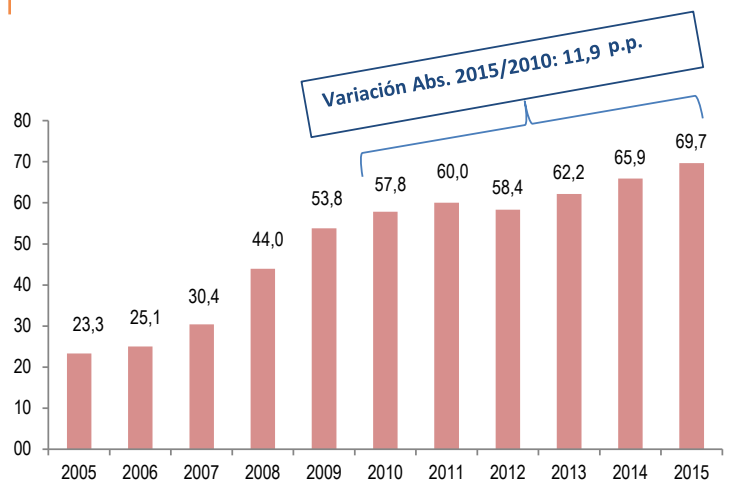

Fuente: Instituto Nacional de Estadística e Informática-Encuesta Nacional de Hogares.

En el año 2015, el 69,7% de los ocupados cuentan con algún seguro de salud, el que comparado al registrado en el 2010 (57,8%) representa un incremento de 11,9 puntos porcentuales.

5. 1.1 Población ocupada con seguro de salud según sexo

Según sexo, el 74,3% (5 millones 164 mil) de la población ocupada femenina y el 66,1% (5 millones 931 mil 100) de la población ocupada masculina tienen algún seguro de salud.
En el periodo 2010-2015, la población ocupada femenina con seguro de salud se incrementó en 11,4 puntos porcentuales y la población ocupada masculina en 12,5 puntos porcentuales.

Gráfico Nº 5.2
Perú: Población ocupada masculina y femenina con seguro de salud, 2005, 2010 y 2015
(Porcentaje del total de población ocupada masculina y femenina)

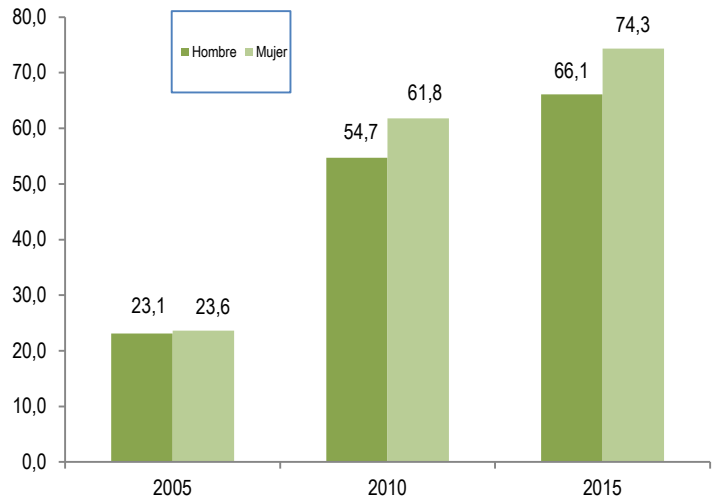

Fuente: Instituto Nacional de Estadística e Informática-Encuesta Nacional de Hogares.

Por área de residencia, una mayor proporción de mujeres ocupadas que hombres, tienen seguro de salud. Así, el 71,6% de ocupadas del Área Urbana y 83,2% del Área Rural, tienen algún seguro de salud, mientras que entre la población ocupada masculina, el 63,5% del Área Urbana y el 73,8% del Área Rural cuentan con seguro de salud.

Cuadro Nº 5.2
Perú: Población ocupada masculina y femenina con seguro de salud, según ámbito geográfico, 2005, 2010 y 2015
(Porcentaje del total de ocupadas según sexo)

Sexo / Ámbito geográfico	2005	2010	2015
Hombre	**23,1**	**54,7**	**66,1**
Área de residencia			
Urbana	29,5	51,5	63,5
Rural	9,6	63,0	73,8
Mujer	**23,6**	**61,8**	**74,3**
Área de residencia			
Urbana	29,9	56,7	71,6
Rural	10,3	75,8	83,2

Fuente: Instituto Nacional de Estadística e Informática-Encuesta Nacional de Hogares.

A nivel departamental, en Huancavelica, Apurímac, Amazonas, Ayacucho y Tumbes más del 80% de los ocupados tienen seguro de salud. Estos departamentos caracterizados por presentar altos índices de pobreza, cuentan con alta cobertura del Seguro Integral de Salud (SIS). Por otro lado, Tacna es el departamento que registra una menor cobertura del seguro de salud (52,5%).
Entre el 2010 y 2015, la población ocupada con seguro de salud se ha incrementado en todos los departamentos.

Gráfico Nº 5.3
Perú: Población ocupada con seguro de salud por departamento, 2015
(Porcentaje de población ocupada con seguro de salud sobre el total de cada departamento)

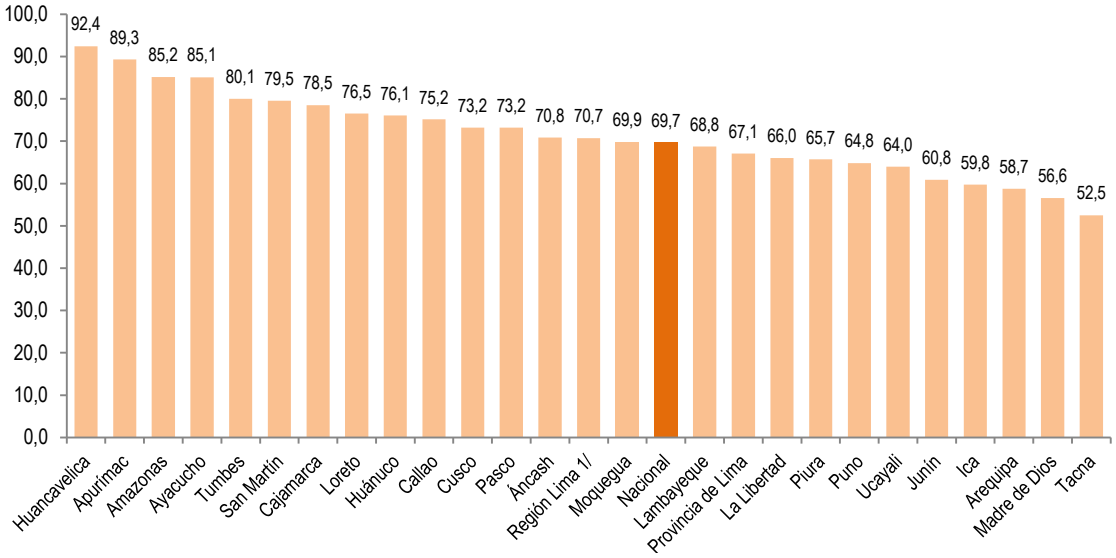

1/Incluye las provincias de: Barranca, Cajatambo, Canta, Cañete, Huaral, Huarochirí, Huaura, Oyón y Yauyos. Excluye la provincia de Lima.
Fuente: Instituto Nacional de Estadística e Informática-Encuesta Nacional de Hogares.

5.1.2 Población ocupada según tipo de seguro de salud

Del total de población ocupada con seguro de salud, el 56,4% se encuentra afiliada al Seguro Integral de Salud, el 36,5% al Seguro Social de Salud (EsSalud), mientras que el 7,1% a "Otros seguros" que comprende: Seguro Privado de Salud, Entidad Prestadora de Salud, Seguro de las Fuerzas Armadas y Policiales, Seguro Universitario, Seguro Escolar Privado y Otros.

Entre el 2010 y 2015, la población ocupada con Seguro Social de Salud (EsSalud) disminuyó su participación, al pasar de 38,4% en el 2010 a 36,5% en el 2015, mientras que la población con Seguro Integral de Salud se incrementó, al pasar de 52,6% en el 2010 a 56,4% en el 2015.

Gráfico Nº 5.4
Perú: Población ocupada, según tipo de seguro de salud, 2010 y 2015
(Porcentaje)

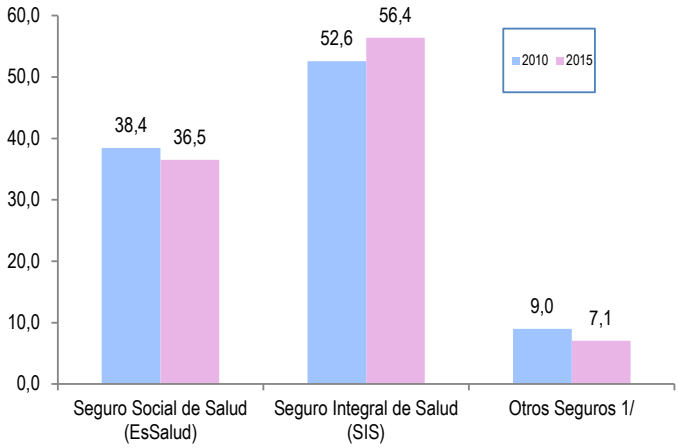

1/ Otros Seguros comprende (Seguro Privado de Salud, Entidad Prestadora de Salud, Seguro de las Fuerzas Armadas/ Policiales, Seguro universitario, Seguro Escolar Privado, Otros y los que cuentan con Seguro Social de Salud y Seguro Integral de Salud).
Fuente: Instituto Nacional de Estadística e Informática- Encuesta Nacional de Hogares

En el periodo 2010-2015, se observa el incremento de los afiliados en todos los tipos de seguro de salud. Los afiliados al Seguro Integral de Salud, mostraron un crecimiento de 6,4% promedio anual, mientras que los afiliados al Seguro Social de Salud crecieron a una tasa de 3,9% y los ocupados con Otros tipos de seguro se mantuvieron constante.

En el Área Urbana, los afiliados al Seguro Integral de Salud, presentan una tasa de crecimiento promedio anual de 11,6%, los que cuentan con Seguro Social de Salud, 4,0% y los que tienen "Otros seguros", 0,5%. Por otro lado, en el Área Rural también se puede apreciar crecimiento en afiliados al Seguro Integral de Salud (1,5%) y en Seguro Social de Salud (2,6%).

Cuadro Nº 5.3
Perú: Población ocupada con seguro de salud, según tipo y área de residencia, 2010 y 2015
(Porcentaje)

Tipo de seguro / Área de residencia	2010	2015	Tasa de crecimiento promedio anual (%) 2010-2015
Total	**8 724,0**	**11 095,1**	**4,9**
Seguro Social de Salud (EsSalud)	3 351,8	4 052,8	3,9
Seguro Integral de Salud (SIS)	4 588,5	6 256,7	6,4
Otros Seguros 1/	783,7	785,6	0,0
Área de residencia			
Urbana	**5 908,8**	**8 076,6**	**6,4**
Seguro Social de Salud (EsSalud)	3 143,2	3 815,4	4,0
Seguro Integral de Salud (SIS)	2 014,3	3 489,5	11,6
Otros Seguros 1/	751,4	771,7	0,5
Rural	**2 815,2**	**3 018,5**	**1,4**
Seguro Social de Salud (EsSalud)	208,6	236,7	2,6
Seguro Integral de Salud (SIS)	2 574,3	2 767,2	1,5
Otros Seguros 1/	32,3	14,7	-14,6

1/ Otros Seguros comprende (Seguro Privado de Salud, Entidad Prestadora de Salud, Seguro de las Fuerzas Armadas/ Policiales, Seguro universitario, Seguro Escolar Privado, Otros y los que cuentan con Seguro Social de Salud y Seguro Integral de Salud).
Fuente: Instituto Nacional de Estadística e Informática- Encuesta Nacional de Hogares

Del total de población masculina ocupada con seguro de salud, el 54,6% (3 millones 237 mil 900) tienen Seguro Integral de Salud, el 37,7% (2 millones 238 mil 600) se encuentran afiliados a EsSalud. En cambio, la población ocupada femenina, el 58,5% (3 millones 18 mil 700 personas) acceden al Seguro Integral de Salud y el 35,1% (1 millón 814 mil 300 personas) al Seguro Social de Salud.

Gráfico Nº 5.5
Perú: Población ocupada masculina y femenina según tipo de seguro de salud , 2015
(Porcentaje)

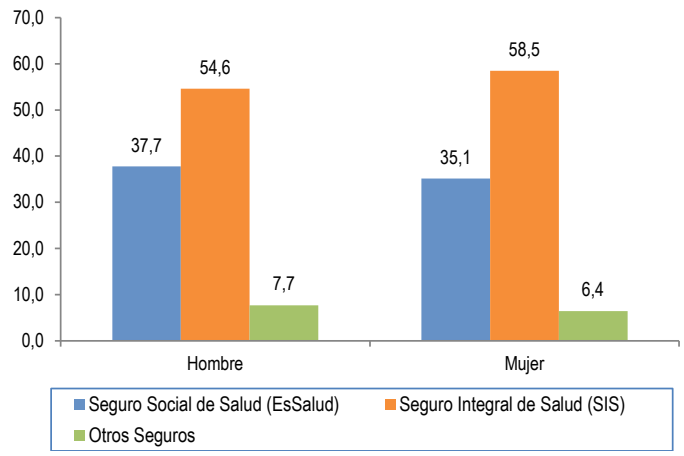

Fuente: Instituto Nacional de Estadística e Informática-Encuesta Nacional de Hogares.

El 48,9% de la población ocupada masculina del Área Urbana (2 millones 88 mil 900) accede al Seguro Social de Salud, y el 40,6% (1 millón 735 mil) al Seguro Integral de Salud. En cambio, en el Área Rural, el 90,4% que representa 1 millón 503 mil personas acceden al Seguro Integral de Salud y el 9,0% que equivale a 149 mil 700 personas acceden al Seguro Social de Salud.

Entre el 2010 y 2015, la tasa de crecimiento de la población con Seguro Integral de Salud es 13,7% en el Área Urbana y 2,5% en el Área Rural, mientras que la población con Seguro Social de Salud crece en 3,5% en el Área Urbana y 2,6% en el Área Rural.

Cuadro Nº 5.4
Perú: Población ocupada masculina con seguro de salud, según tipo y área de residencia, 2010 y 2015
(Porcentaje)

Tipo de seguro / Área de residencia	2010	2015	Tasa de crecimiento promedio anual (%) 2010-2015
Total	**4 609,1**	**5 931,1**	**5,2**
Seguro Social de Salud (EsSalud)	1 887,4	2 238,6	3,5
Seguro Integral de Salud (SIS)	2 240,4	3 237,9	7,6
Otros Seguros 1/	481,4	454,6	-1,1
Área de residencia			
Urbana	**3 132,0**	**4 269,1**	**6,4**
Seguro Social de Salud (EsSalud)	1 755,7	2 088,9	3,5
Seguro Integral de Salud (SIS)	914,8	1 735,0	13,7
Otros Seguros 1/	461,5	445,2	-0,7
Rural	**1 477,1**	**1 662,0**	**2,4**
Seguro Social de Salud (EsSalud)	131,7	149,7	2,6
Seguro Integral de Salud (SIS)	1 325,5	1 503,0	2,5
Otros Seguros 1/	19,9	9,4	-14,0

1/ Otros Seguros comprende (Seguro Privado de Salud, Entidad Prestadora de Salud, Seguro de las Fuerzas Armadas/ Policiales, Seguro universitario, Seguro Escolar Privado, Otros y los que cuentan con Seguro Social de Salud y Seguro Integral de Salud).
Fuente: Instituto Nacional de Estadística e Informática-Encuesta Nacional de Hogares.

La población ocupada femenina del Área Urbana con Seguro Social de Salud, representó el 45,3% que equivale a 1 millón 727 mil 300 y las que acceden al Seguro Integral de Salud el 46,1% que significa 1 millón 754 mil 500 personas. En cambio, la población ocupada femenina residente en el Área Rural, el 93,2% que representa 1 millón 264 mil 200 personas acceden al Seguro Integral de Salud y solo el 6,4% que equivale a 87 mil acceden al Seguro Social de Salud.
En el periodo 2010-2015, la población ocupada femenina con Seguro Integral de Salud crece a una tasa promedio anual de 5,2%, en el Área Urbana la tasa de crecimiento es de 9,8% y en el Área Rural de 0,2%.
Por otro lado, la población femenina afiliada al Seguro Social de Salud aumenta en promedio a una tasa de 4,4%, en el Área Urbana en 4,5% y en el Área Rural en 2,5%.

Cuadro Nº 5.5
Perú: Población ocupada femenina con seguro de salud, según tipo y área de residencia, 2010 y 2015
(Porcentaje)

Tipo de seguro / Área de residencia	2010	2015	Tasa de crecimiento promedio anual (%) 2010-2015
Total	**4 114,9**	**5 164,0**	**4,6**
Seguro Social de Salud (EsSalud)	1 464,4	1 814,3	4,4
Seguro Integral de Salud (SIS)	2 348,2	3 018,7	5,2
Otros Seguros 1/	302,3	331,0	1,8
Área de residencia			
Urbana	**2 776,8**	**3 807,5**	**6,5**
Seguro Social de Salud (EsSalud)	1 387,4	1 727,3	4,5
Seguro Integral de Salud (SIS)	1 099,4	1 754,5	9,8
Otros Seguros 1/	289,9	325,7	2,4
Rural	**1 338,1**	**1 356,5**	**0,3**
Seguro Social de Salud (EsSalud)	76,9	87,0	2,5
Seguro Integral de Salud (SIS)	1 248,7	1 264,2	0,2
Otros Seguros 1/	12,4	5,3	-15,6

1/ Otros Seguros comprende (Seguro Privado de Salud, Entidad Prestadora de Salud, Seguro de las Fuerzas Armadas/ Policiales, Seguro universitario, Seguro Escolar Privado, Otros y los que cuentan con Seguro Social de Salud y Seguro Integral de Salud).
Fuente: Instituto Nacional de Estadística e Informática-Encuesta Nacional de Hogares.

5.1.3 Población ocupada con seguro de salud según tamaño de empresa

Los trabajadores con mayor cobertura de seguro de salud laboran en empresas de 51 a más trabajadores, donde el 88,8% cuenta con seguro de salud; en las empresas de 11 a 50 trabajadores el 72,8% tienen este servicio y en las empresas de 1 a 10 trabajadores la cobertura de salud alcanza al 63,7%.
Entre el 2010 y 2015, la cobertura de salud para los ocupados en las empresas de 1 a 10 trabajadores se ha incrementado en 12,9 puntos porcentuales, en las empresas de 11 a 50 trabajadores en 13,8 puntos porcentuales y en las de 51 y más en 4,6 puntos porcentuales.

Gráfico Nº 5.6
Perú: Población ocupada con seguro de salud, según tamaño de empresa, 2010 y 2015
(Porcentaje)

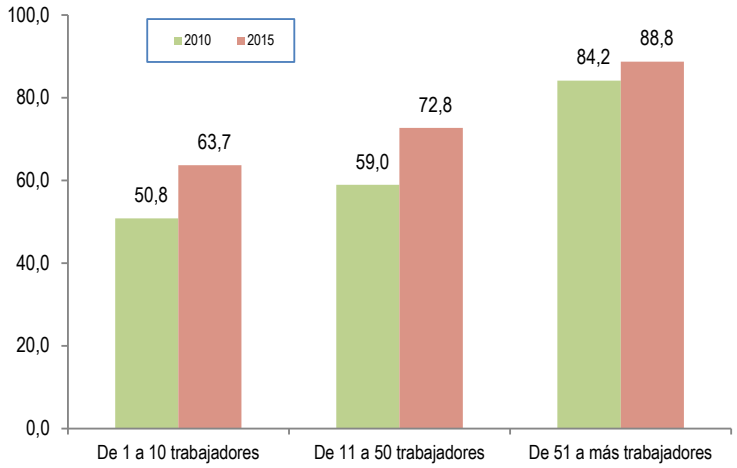

Fuente: Instituto Nacional de Estadística e Informática-Encuesta Nacional de Hogares.

Según área de residencia, el 89,0% de los trabajadores de empresas de 51 a más trabajadores del Área Urbana y el 86,1% del Área Rural tienen seguro de salud. Por otro lado, el 57,5% de los trabajadores de las empresas de 1 a 10 trabajadores del Área Urbana cuentan con este beneficio; mientras en el Área Rural el 77,3% tiene seguro de salud, principalmente el Seguro Integral de Salud.

En el periodo 2010 – 2015, se aprecia que en el Área Urbana la cobertura del seguro de salud de los ocupados en empresas de 1 a 10 trabajadores se incrementó en 15,4 puntos porcentuales, en los establecimientos de 11 a 50 trabajadores en 14,6 puntos porcentuales y en los de 51 a más trabajadores, en 4,2 puntos porcentuales.

Asimismo, en el Área Rural, la cobertura del seguro de salud de los ocupados en empresas de 1 a 10 se incrementó en 9,2 puntos porcentuales, en los establecimientos de 11 a 50 en 9,2 puntos porcentuales y en los de 51 a más trabajadores en 8,9 puntos porcentuales.

Cuadro Nº 5.6
Perú: Población ocupada con seguro de salud, según tamaño de empresa y área de residencia, 2010 y 2015
(Porcentaje del total de ocupados según tamaño de empresa)

Tamaño de empresa / Área de residencia	2010	2015
Total	**57,8**	**69,7**
De 1 a 10 trabajadores	50,8	63,7
De 11 a 50 trabajadores	59,0	72,8
De 51 a más trabajadores	84,2	88,8
Área de residencia		
Urbana	**53,8**	**67,1**
De 1 a 10 trabajadores	42,1	57,5
De 11 a 50 trabajadores	58,1	72,7
De 51 a más trabajadores	84,8	89,0
Rural	**68,5**	**77,7**
De 1 a 10 trabajadores	68,1	77,3
De 11 a 50 trabajadores	64,5	73,7
De 51 a más trabajadores	77,2	86,1

Fuente: Instituto Nacional de Estadística e Informática-Encuesta Nacional de Hogares.

5. 2 Población ocupada afiliada a un sistema de pensiones

El Sistema previsional en el país está constituido por tres regímenes: Decreto Ley No. 19990, denominado Sistema Nacional de Pensiones (SNP), el Decreto Ley No 20530, denominado Cédula Viva y el Sistema Privado de Pensiones (SPP). Los dos primeros son administrados por el Estado y el tercero es administrado por entidades privadas denominadas Administradoras Privadas de Fondos de Pensiones (AFP).

Al año 2015, la población ocupada afiliada a algún sistema de pensiones en el país alcanzó al 33,8%, lo que equivale en cifras absolutas a 5 millones 377 mil personas; mientras que la gran mayoría 66,2%, equivalente a 10 millones 541 mil 900 personas, no se encuentran afiliados.

Gráfico Nº 5.7
Perú: Evolución de la población ocupada afiliada a un sistema de pensiones, 2005-2015
(Miles de personas)

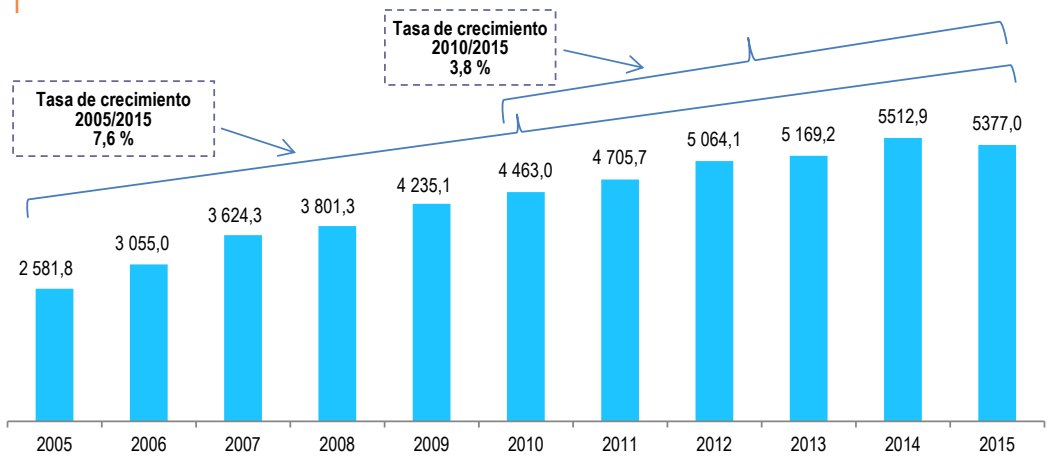

Fuente: Instituto Nacional de Estadística e Informática-Encuesta Nacional de Hogares.

La población afiliada a un sistema de pensiones en el periodo 2010-2015, aumentó a una tasa promedio anual de 3,8% (alrededor de 183 mil personas cada año). En el 2015 se registra 5 millones 377 mil personas afiliadas, superior a lo mostrado en el 2010 (4 millones 463 mil).

Según ámbito geográfico, en el Área Urbana del país la población afiliada a un sistema de pensiones crece anualmente a una tasa promedio de 3,8% y en el Área Rural en 3,6%. Cabe señalar que del total de afiliados a un Sistema de Pensiones, el Área Urbana concentra el 92,7%.

Cuadro Nº 5.7
Perú: Población ocupada afiliada a un sistema de pensiones, según ámbito geográfico, 2010 y 2015
(Miles de personas)

Ámbito geográfico	2010	2015	Incremento promedio anual 2010-2015 (Miles de personas)	Tasa de crecimiento promedio anual (%) 2010-2015
Total	**4 463,0**	**5 377,0**	**182,8**	**3,8**
Área de residencia				
Urbana	4 133,7	4 984,9	170,2	3,8
Rural	329,3	392,1	12,6	3,6
Región natural				
Costa	3 159,8	3 799,3	127,9	3,8
Sierra	958,4	1 153,1	38,9	3,8
Selva	344,7	424,6	16,0	4,3

Fuente: Instituto Nacional de Estadística e Informática- Encuesta Nacional de Hogares.

5.2.1 Población ocupada afiliada a un sistema de pensiones, según sexo

Del total de población ocupada afiliada a un sistema de pensiones, los hombres representan el 65,3%, es decir, 3 millones 511 mil 300 personas y las mujeres el 34,7% lo que equivale a 1 millón 865 mil 700 personas.

Gráfico Nº 5.8
Perú: Distribución porcentual de la población afiliada a un sistema de pensiones, según sexo, 2015
(Porcentaje)

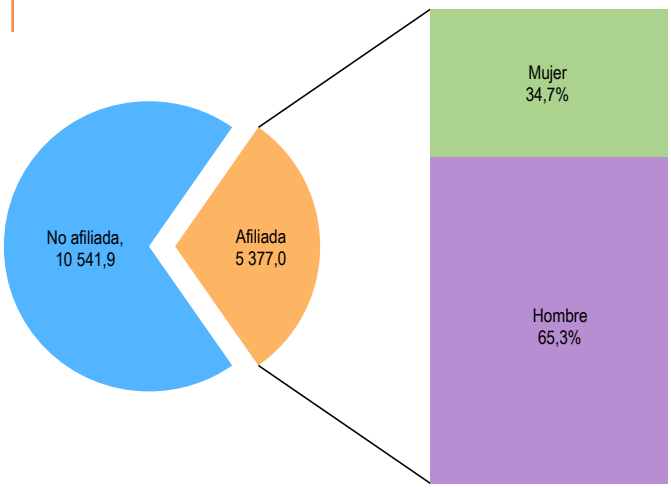

Fuente: Instituto Nacional de Estadística e Informática- Encuesta Nacional de Hogares.

En el periodo analizado 2010 – 2015, la población ocupada masculina afiliada a un sistema de pensiones se incrementó a una tasa promedio anual de 2.6%, observándose un aumento promedio por año de 86 mil personas.

Al comparar con el año 2010, la población masculina afiliada a un sistema previsional pasó de 3 millones 81 mil 100 a 3 millones 511 mil 300 personas en el 2015.

Entre el 2010 y 2015, en el Área Urbana (2,6%)así como en el Área Rural (2,8%) se registra similares tasas de crecimiento de la población afiliada a un sistema previsional. Los ocupados residentes en la Selva (4,7%) tienen tasas de crecimiento superiores a los de la Costa (2,2%) y Sierra (3,2%).

Cuadro Nº 5.8
Perú: Población ocupada masculina afiliada a un sistema de pensiones, según ámbito geográfico, 2010 y 2015
(Miles de personas)

Ámbito geográfico	2010	2015	Incremento promedio anual 2010-2015 (Miles de personas)	Tasa de crecimiento promedio anual (%) 2010-2015
Total	**3 081,1**	**3 511,3**		
Área de residencia			**86,1**	**2,6**
Urbana	2 799,5	3 187,3		
Rural	281,6	324,0	77,6	2,6
			8,5	2,8
Región natural				
Costa	2 148,0	2 397,4		
Sierra	684,6	801,3	49,9	2,2
Selva	248,5	312,7	23,3	3,2
			12,8	4,7

Fuente: Instituto Nacional de Estadística e Informática-Encuesta Nacional de Hogares.

Por otra parte, la población ocupada femenina pasó de 1 millón 381 mil 900 en el 2010 a 1 millón 865 mil 700 en el 2015 y creció a una tasa promedio anual de 6,2%.
En todos los ámbitos geográficos se registran tasas de crecimiento, positivas, las mayores entre los residentes del Área Rural (7,4%) y la Costa (6,7%) y las menores en la Selva (3,1%) y la Sierra (5,1%).

Cuadro Nº 5.9
Perú: Población ocupada femenina afiliada a un sistema de pensiones, según ámbito geográfico, 2010 y 2015
(Miles de personas)

Ámbito geográfico	2010	2015	Incremento promedio anual 2010-2015 (Miles de personas)	Tasa de crecimiento promedio anual (%) 2010-2015
Total	**1 381,9**	**1 865,7**	**96,8**	**6,2**
Área de residencia				
Urbana	1 334,1	1 797,6	92,7	6,1
Rural	47,8	68,1	4,1	7,4
Región natural				
Costa	1 011,9	1 401,9	78,0	6,7
Sierra	273,8	351,9	15,6	5,1
Selva	96,2	111,9	3,1	3,1

Fuente: Instituto Nacional de Estadística e Informática- Encuesta Nacional de Hogares.

5.2.2 Población ocupada afiliada a un sistema de pensiones según tipo

Del total de población ocupada afiliada a un sistema de pensiones, el 66,4% se encuentra afiliada al Sistema Privado de Pensiones (AFP) que equivale a 3 millones 571 mil 400, los afiliados al Sistema Nacional de Pensiones del Régimen 19990 representan el 28,8%, que en cifras absolutas equivale a 1 millón 550 mil 900, una menor proporción 1,8% (95 mil 300 personas) se encuentran afiliados al Sistema Nacional de Pensiones 20530 denominada Cédula viva.

Gráfico Nº 5.9
Perú: Población ocupada afiliada a un sistema de pensiones por tipo, 2015
(Porcentaje)

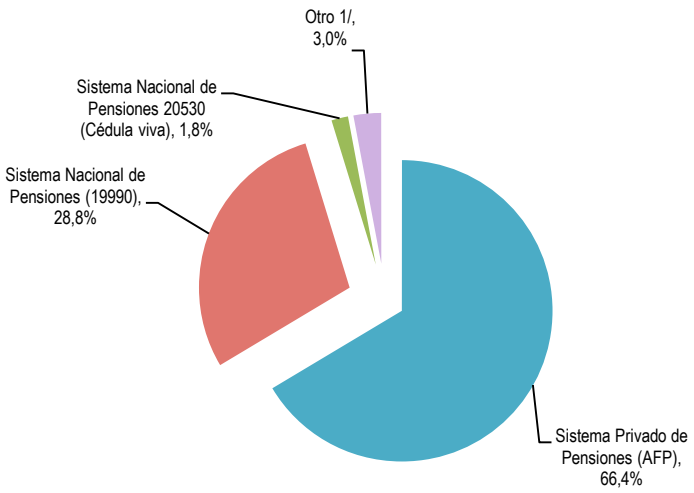

1/ Comprenden: AFP y 19990, AFP y 20530 y otro.
Fuente: Instituto Nacional de Estadística e Informática-Encuesta Nacional de Hogares.

El Área Urbana registró una mayor cantidad de población ocupada que está afiliada a un Sistema de Pensiones, destacando el Sistema Privado con una representatividad del 66,5% (3 millones 314 mil 500 personas), seguido del Sistema de la Ley 19990 con 28,7% (1 millón 432 mil 900 personas); mientras que un menor porcentaje (1,7%) equivalente a 85 mil 100 personas, registró la población ocupada afiliada al régimen de pensiones de la Ley 20530.

Las más altas tasas de crecimiento promedio anual son registradas por la población afiliada al Sistema de Pensiones de la Ley 19990, 5,1% a nivel nacional, 5,3% en el Área Urbana y 2,8% en el Área Rural, en el periodo analizado, 2010-2015.

Cuadro Nº 5.10
Perú: Población ocupada afiliada a un sistema de pensiones, según tipo y área de residencia, 2010 y 2015
(Miles de personas)

Tipo de sistema / Área de residencia	2010	2015	Tasa de crecimiento promedio anual (%) 2010-2015
Total	**4463,0**	**5 377,0**	**3,8**
Sistema Privado de Pensiones (AFP)	2916,2	3 571,4	4,1
Sistema Nacional de Pensiones (19990)	1211,4	1 550,9	5,1
Sistema Nacional de Pensiones 20530 (Cédula viva)	135,4	95,3	-6,8
Otro 1/	200,0	159,5	-4,4
Área de residencia			
Urbana	**4 133,7**	**4 984,9**	**3,8**
Sistema Privado de Pensiones (AFP)	2 708,7	3 314,5	4,1
Sistema Nacional de Pensiones (19990)	1 108,5	1 432,9	5,3
Sistema Nacional de Pensiones 20530 (Cédula viva)	126,2	85,1	-7,6
Otro 1/	190,2	152,4	-4,3
Rural	**329,3**	**392,1**	**3,6**
Sistema Privado de Pensiones (AFP)	207,5	256,9	4,4
Sistema Nacional de Pensiones (19990)	102,9	118,0	2,8
Sistema Nacional de Pensiones 20530 (Cédula viva)	9,2	10,2	2,2
Otro 1/	9,8	7,1	-6,2

1/ Otro comprende (AFP y 19990, AFP y 20530, AFP y Otro, 19990 y 20530, 20530 y Otro, 19990 y Otro).
Fuente: Instituto Nacional de Estadística e Informática-Encuesta Nacional de Hogares.

A nivel nacional como por área de residencia la participación de la población ocupada afiliada al Sistema Privado de Pensiones representa dos tercios del total, alrededor del 66,4%. Una menor participación tiene los que se encuentran bajo el Decreto Ley 19990 y mucho menor la población afiliada al Sistema de Pensiones del Decreto Ley 20530.

Gráfico Nº 5.10
Perú: Población ocupada afiliada a un sistema de pensiones, según tipo y área de residencia, 2015
(Porcentaje)

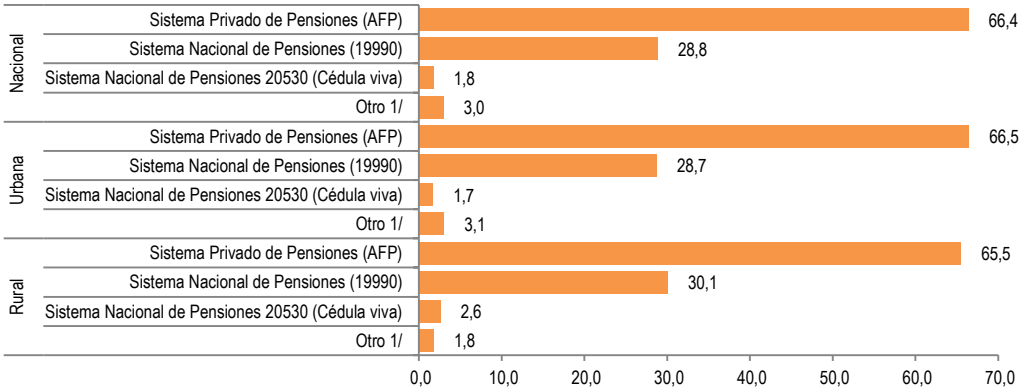

1/ Otro comprende (AFP y 19990, AFP y 20530, AFP y Otro, 19990 y 20530, 20530 y Otro, 19990 y Otro).
Fuente: Instituto Nacional de Estadística e Informática-Encuesta Nacional de Hogares.

5.2.3 Población ocupada afiliada a un sistema de pensiones, según departamento

Según departamento, Ica (58,1%), Moquegua (57,8%), Provincia Constitucional del Callao (54,5%), Provincia de Lima (48,9%), Arequipa (44,6%), Tacna (37,5%)y la Región Lima (34,6%) presentan los porcentajes más altos de población afiliada a un sistema de pensiones, siendo superior al promedio nacional (33,8%). En cambio, los departamentos de Cajamarca y Amazonas (13,0% en cada caso) registraron las coberturas más bajas de población ocupada afiliada a un sistema de pensiones.

Gráfico Nº 5.11
Perú: Población ocupada afiliada a un sistema de pensiones, según departamento, 2015
(Porcentaje del total de población ocupada de cada departamento)

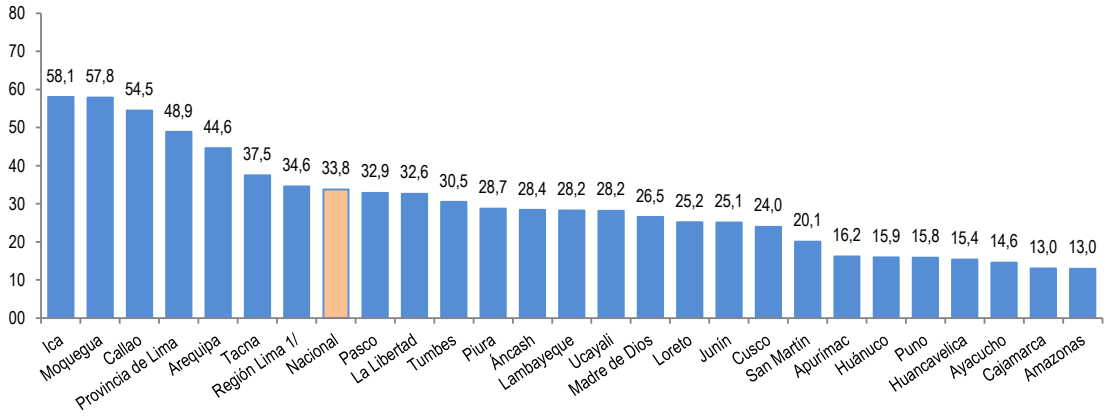

1/Incluye las provincias de: Barranca, Cajatambo, Canta, Cañete, Huaral, Huarochirí, Huaura, Oyón y Yauyos. Excluye la provincia de Lima.
Fuente: Instituto Nacional de Estadística e Informática- Encuesta Nacional de Hogares.

5.2.4 Población ocupada afiliada a un sistema de pensiones según sexo y tipo

Entre la población ocupada afiliada a un sistema de pensiones, el 65,3% son varones (3 millones 511 mil 300) y el 34,7% restante (1 millón 865 mil 700) mujeres.

En el periodo 2010-2015, no se aprecian importantes diferencias en la población ocupada masculina y femenina de acuerdo al tipo de afiliación. Entre los hombres, se da un incremento de 1,5 puntos porcentuales de afiliados al Sistema Nacional de Pensiones (19990); mientras disminuye 1,2 puntos porcentuales los afiliados al Sistema Nacional de Pensiones 20530. En relación a la población ocupada femenina se aprecia un incremento de 2.3 puntos porcentuales entre los afiliados al Sistema Nacional de Pensiones de la 19990.

Cuadro Nº 5.11
Perú: Población ocupada masculina y femenina afiliada a un sistema de pensiones, según tipo, 2010 y 2015
(Porcentaje)

Tipo de sistema de pensión	2010	2015
Hombre	**100,0**	**100,0**
Sistema Privado de Pensiones (AFP)	65,4	66,9
Sistema Nacional de Pensiones (19990)	26,2	27,4
Sistema Nacional de Pensiones 20530 (Cédula viva)	3,1	1,9
Otro 1/	5,3	3,7
Mujer	**100,0**	**100,0**
Sistema Privado de Pensiones (AFP)	65,2	65,4
Sistema Nacional de Pensiones (19990)	29,2	31,5
Sistema Nacional de Pensiones 20530 (Cédula viva)	3,0	1,5
Otro 1/	2,6	1,5

1/ Otro comprende (AFP y 19990, AFP y 20530, AFP y Otro, 19990 y 20530, 20530 y Otro, 19990 y Otro).
Fuente: Instituto Nacional de Estadística e Informática-Encuesta Nacional de Hogares.

Considerando el tipo de afiliación, el 66,9% de los hombres, (2 millones 350 mil 500) se encuentra afiliado al Sistema Privado, el 27,4% (962 mil 500) al Sistema Nacional de la Ley 19990 y el 1,9% al Sistema Nacional de la Ley 20530.

Asimismo, existen 1 millón 865 mil 700 mujeres afiliadas a un sistema de pensiones, de ellas, el 65,4% están afiliadas al Sistema Privado de Pensiones, el 31,5% al Sistema Nacional de Pensiones de la Ley 19990 y el 1,5% al Sistema Nacional de Pensiones de la Ley 20530.

Gráfico Nº 5.12
Perú: Población ocupada masculina y femenina afiliada a un sistema de pensiones por tipo, 2015
(Porcentaje)

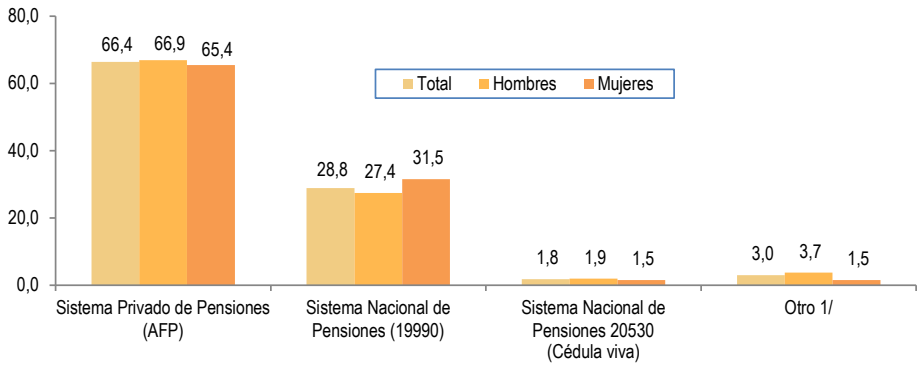

1/ Otro comprende (AFP y 19990, AFP y 20530, AFP y Otro, 19990 y 20530, 20530 y Otro, 19990 y Otro).
Fuente: Instituto Nacional de Estadística e Informática-Encuesta Nacional de Hogares.

5.2.5 Población ocupada afiliada a un sistema de pensiones según tamaño de empresa

En el Área Urbana, el 51,6% de la población ocupada afiliada a un sistema de pensiones, que equivale a 2 millones 570 mil 700 personas laboran en empresas de 51 a más trabajadores, el 32,3% (1 millón 612 mil 600 personas) en establecimientos de 1 a 10 trabajadores y el 13,2% (655 mil 700 personas) en empresas de 11 a 50 trabajadores. Por otro lado, en el Área Rural el 55,2% (216 mil 400 personas) de los afiliados laboran en empresas de 1 a 10 trabajadores, el 37,4% (146 mil 800 personas) en las de 51 a más trabajadores y 6,3% (24 mil 800) en las de 11 a 50 trabajadores.

En el ámbito nacional, entre el 2010-2015, crece la población afiliada a un sistema de pensiones ocupada en empresas de 1 a 10 trabajadores en 2,0%, en establecimientos de 11 a 50 trabajadores en 6,0% y en empresas de 51 a más trabajadores en 4,8%.

Cuadro Nº 5.12
Perú: Población ocupada afiliada a un sistema de pensiones, según tamaño de empresa y área de residencia, 2010 y 2015
(Miles de personas)

Tamaño de empresa / Área de residencia	2010	2015	Tasa de crecimiento promedio anual (%) 2010-2015
Total	**4 463,0**	**5 377,0**	**3,8**
De 1 a 10 trabajadores	1 654,2	1 829,0	2,0
De 11 a 50 trabajadores	508,2	680,5	6,0
De 51 a más trabajadores	2 149,9	2 717,5	4,8
No especificado	150,7	150,1	-0,1
Área de residencia			
Urbana	**4 133,7**	**4 984,9**	**3,8**
De 1 a 10 trabajadores	1 472,4	1 612,6	1,8
De 11 a 50 trabajadores	483,5	655,7	6,3
De 51 a más trabajadores	2 030,9	2 570,7	4,8
No especificado	147,0	146,0	-0,1
Rural	**329,3**	**392,1**	**3,6**
De 1 a 10 trabajadores	181,8	216,4	3,5
De 11 a 50 trabajadores	24,7	24,8	0,1
De 51 a más trabajadores	119,0	146,8	4,3
No especificado	3,8	4,1	1,7

Fuente: Instituto Nacional de Estadística e Informática-Encuesta Nacional de Hogares.

A nivel nacional en el 2015, del total de la población ocupada afiliada a un Sistema de Pensiones, el 50,5% labora en empresas de 51 a más trabajadores, el 34,0% en las de 1 a 10 trabajadores y el 12,7% en empresas de 11 a 50 trabajadores.

Gráfico Nº 5.13
Perú: Distribución porcentual de la población ocupada afiliada a un sistema de pensiones por tamaño de empresa, 2015
(Porcentaje)

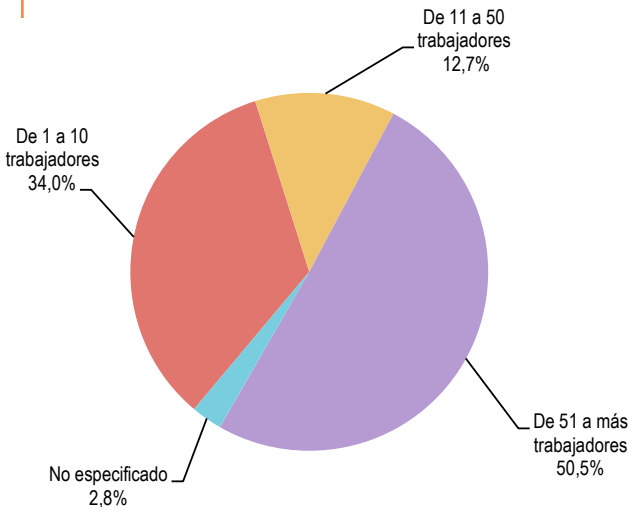

Fuente: Instituto Nacional de Estadística e Informática-Encuesta Nacional de Hogares.

5.2.6 Población ocupada afiliada a un sistema de pensiones según ramas de actividad

Los resultados de la Encuesta Nacional de Hogares evidencian que la mayor cantidad de población ocupada con afiliación al sistema de pensiones se ubicaba en Comercio, Enseñanza, Manufactura, entre las principales. Asimismo, las mayores tasas de crecimiento promedio anual en el periodo 2010-2015 se registran en Agricultura, Pesca y Minería (6,4%), Transportes y Comunicaciones (4,4%), Construcción (4,2%) y Comercio (4,0%).

Cuadro Nº 5.13
Perú: Población ocupada afiliada a un sistema de pensiones, según ramas de actividad, 2010 y 2015
(Miles de personas)

Ramas de actividad	2010	2015	Tasa de crecimiento promedio anual (%) 2010 - 2015
Total	**4 463,0**	**5 377,0**	**3,8**
Agricultura, Pesca y Minería	443,1	604,5	6,4
Manufactura	549,8	574,1	0,9
Construcción	336,3	413,6	4,2
Comercio	627,3	762,0	4,0
Transportes y Comunicaciones	387,8	481,2	4,4
Otros servicios 1/	2 118,8	2 541,7	3,7

1/ Otros Servicios lo componen las ramas de actividad de Electricidad, Gas y Agua, Intermediación Financiera, Actividades de Servicios Sociales y de Salud, Otras Activ. de Serv. Comunitarias, Sociales y Personales y Hogares Privados con Servicio Doméstico y administración pública.
Fuente: Instituto Nacional de Estadística e Informática-Encuesta Nacional de Hogares.

Gráfico Nº 5.14
Perú: Población ocupada afiliada a un sistema de pensiones, según ramas de actividad, 2010 y 2015
(Porcentaje)

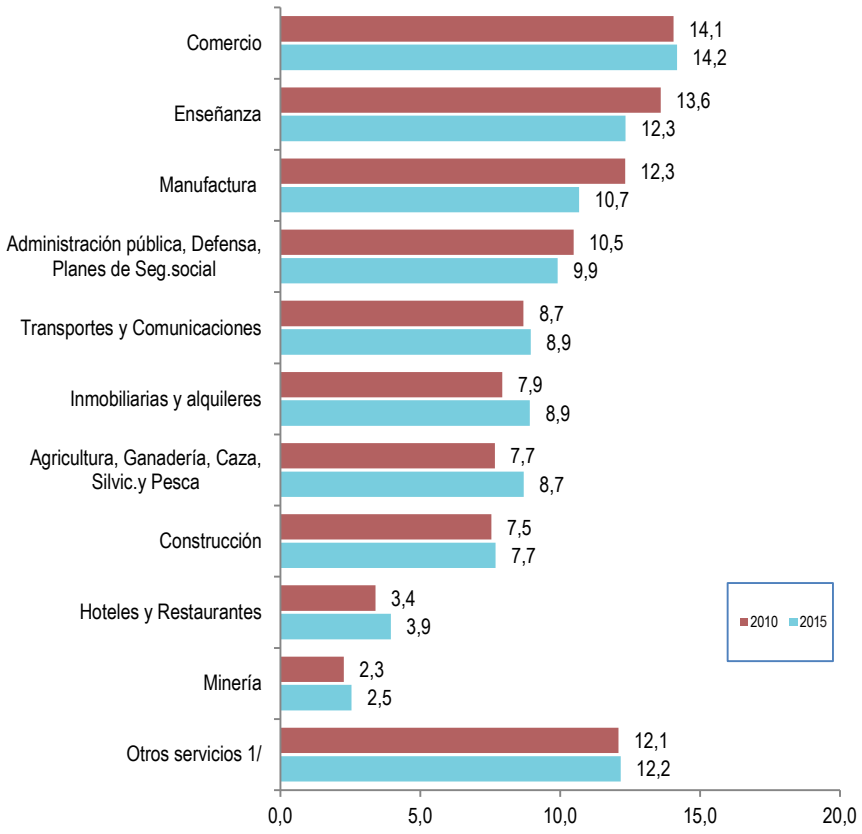

1/ Otros Servicios lo componen las ramas de Actividad de Electricidad, Gas y Agua, Intermediación Financiera, Actividades de Servicios Sociales y de Salud, Otras Activ. de Serv. Comunitarias, Sociales y Personales y Hogares Privados con Servicio Doméstico.
Fuente: Instituto Nacional de Estadística e Informática-Encuesta Nacional de Hogares.

Capítulo 6

Características de la Población Joven de 14 a 29 años

Capítulo 6

Características de la Población Joven de 14 a 29 años

6.1 Tendencia y participación de la población joven de 14 a 29 años

Los jóvenes son uno de los activos más grandes del mundo, le traen energía, talento y creatividad a las economías y crean los cimientos para el desarrollo futuro. Según la Encuesta Nacional de Hogares del 2015, la población joven de 14 a 29 años asciende a 8 millones 670 mil 600 personas y crece a una tasa promedio anual de 0,5%, eso significa que en promedio cada año se han incorporado 44 mil personas, entre el 2010-2015.

Gráfico Nº 6.1
Perú: Evolución de Poblacion en Edad de Trabajar de 14 a 29 años ,2004 - 2015
(Miles de personas)

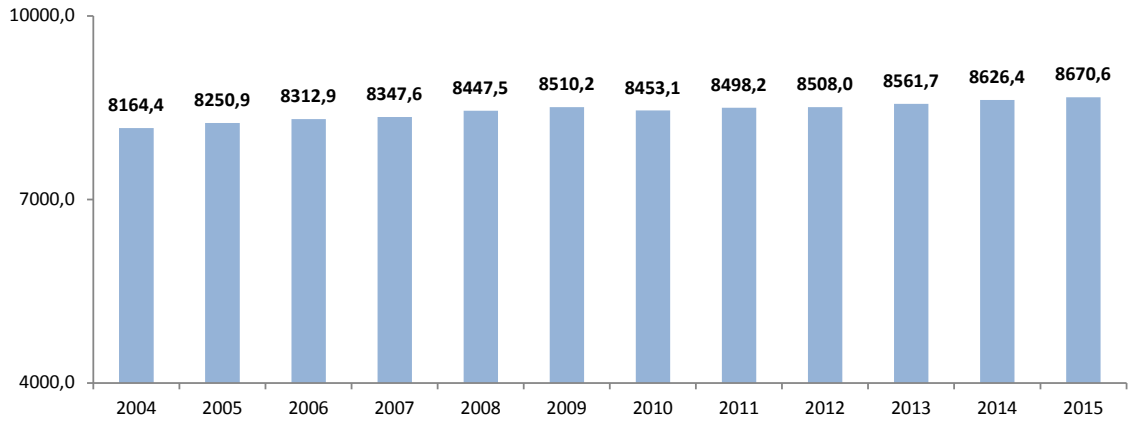

Fuente: Instituto Nacional de Estadística e Informática-Encuesta Nacional de Hogares.

- **Según ámbito geográfico**

A nivel nacional, la población joven de 14 a 29 años representa el 37,6% del total de la población en edad de trabajar.

En el Área Urbana, su representatividad es del 37,4% y en el Área Rural, de 38,5%.

La Selva (38,6%) y la Sierra (38,6%) son las regiones con mayores porcentajes de jóvenes respecto a la Costa (36,9%).

Por otro lado, cabe indicar que la población de 14 a 29 años creció a una tasa promedio anual de 0,5% a nivel nacional; en el Área Urbana en 1,2%, más del doble registrado a nivel nacional, mientras que en el Área Rural se aprecia un crecimiento negativo (-1,8%).

Cuadro Nº 6.1
Perú: Población en Edad de Trabajar de 14 a 29 años, según ámbito geográfico, 2010 y 2015
(Miles de personas)

Ámbito geográfico	2010	2015	Incremento promedio anual 2010-2015 (Miles de personas)	Tasa de crecimiento promedio anual (%) 2010-2015
Total	**8 453,1**	**8 670,6**	43,5	**0,5**
% respecto a PET	39,8	37,6		
Área de residencia				
Urbana	6 389,4	6 781,6	78,4	1,2
% respecto a PET	39,5	37,4		
Rural	2 063,7	1 889,0	- 34,9	-1,8
% respecto a PET	40,9	38,5		
Región natural				
Costa	4 636,0	4 867,4	46,3	1,0
% respecto a PET	38,6	36,9		
Sierra	2 704,8	2 719,8	3,0	0,1
% respecto a PET	40,8	38,6		
Selva	1 112,4	1 083,5	- 5,8	-0,5
% respecto a PET	43,1	38,6		

Fuente: Instituto Nacional de Estadística e Informática-Encuesta Nacional de Hogares.

- **Participación de la población joven de 14 a 29 años en el total de la población en edad de trabaja**

En relación con la participación de la población joven de 14 a 29 años en el total de la población en edad de trabajar, se aprecia una tendencia decreciente. En el 2015, la población joven de 14 a 29 años representa el 37,6% del total de la PET, muestra una disminución en 5,0 puntos porcentuales respecto a su participación en el 2004 (42,6%).

Gráfico Nº 6.2
Perú: Evolución de la participación de la población de 14 a 29 años en el total de la PET, 2004-2015
(Porcentaje de participación de la población de 14 a 29 años en el total de la población en edad de trabajar)

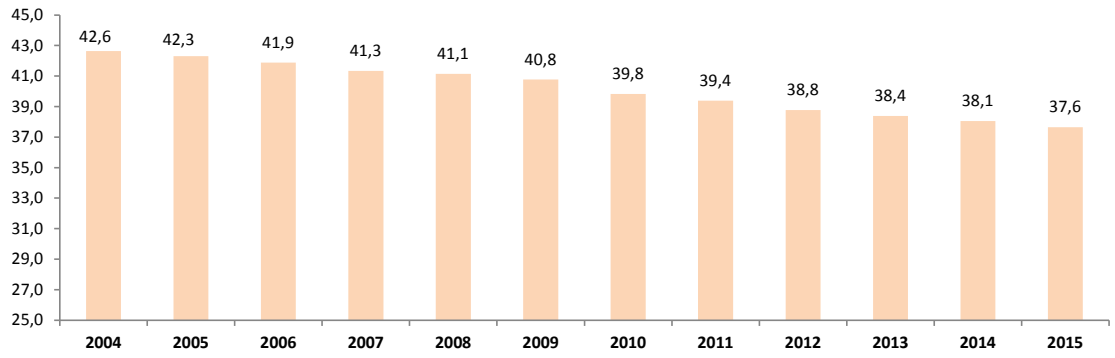

Fuente: Instituto Nacional de Estadística e Informática-Encuesta Nacional de Hogares.

Al analizar la participación de la población masculina y femenina de 14 a 29 años en el total de la PET de cada sexo, se puede apreciar una disminución en ambos. Entre los hombres su participación pasa de 40,7% en el 2010 a 38,2% en el 2015 y entre las mujeres pasa de 39,0% a 37,1%.

Gráfico Nº 6.3
Perú: Participacion de la poblacion masculina y femenina de 14 a 29 años en el total de la Poblacion en Edad de Trabajar, 2004 - 2015
(Porcentaje de la poblacion de 14 a 29 años respecto al total de la PET de cada sexo)

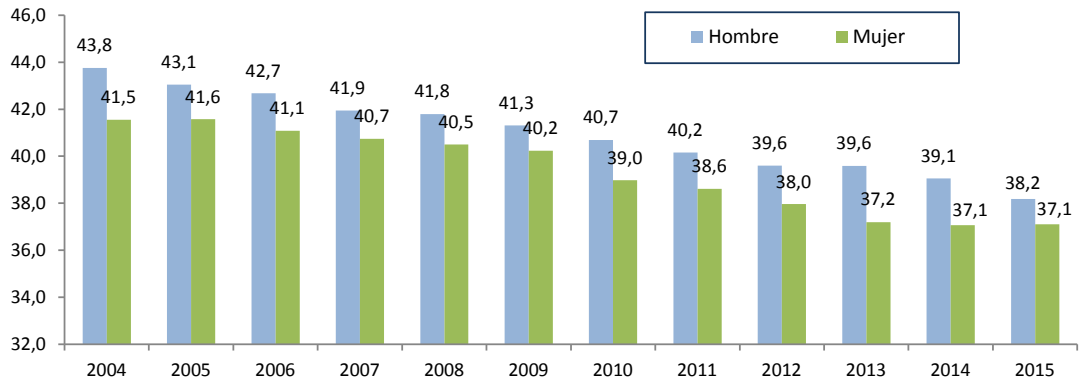

Fuente: Instituto Nacional de Estadística e Informática- Encuesta nacional de Hogares.

6.2 Participación de la Población Económicamente Activa joven de 14 a 29 años

La fuerza laboral juvenil que es la suma de jóvenes ocupados y jóvenes desempleados muestra una tendencia decreciente a partir del año 2010. En el año 2015 la PEA juvenil asciende a 5 millones 139 mil 700 personas, inferior en 316 mil 900 personas al registrado en el año 2010 (5 millones 456 mil 600 personas).

Por otro lado, la Población Económicamente Activa juvenil residente en el Área Urbana representa el 75,5% y muestra un crecimiento negativo promedio anual de 0,5%. Asimismo, los jóvenes residentes del Área Rural representan el 24,5% y tienen un crecimiento negativo (-3,1%).

Cuadro Nº 6.2
Perú: Población Económicamente Activa de 14 a 29 años , según ámbito geográfico, 2004, 2010 y 2015
(Miles de personas)

Ámbito geográfico	2004	2010	2015	Tasa de crecimiento promedio anual (%) 2010-2015
Total	**5 271,9**	**5 456,6**	**5 139,7**	**-1,2**
Área de residencia				
Urbana	3 583,3	3 979,4	3 878,5	-0,5
Rural	1 688,6	1 477,2	1 261,2	-3,1
Región natural				
Costa	2 714,9	2 906,8	2 763,6	-1,0
Sierra	1 814,7	1 800,6	1 709,1	-1,0
Selva	742,3	749,2	667,0	-2,3

Fuente: Instituto Nacional de Estadística e Informática-Encuesta Nacional de Hogares.

• Según sexo

De acuerdo con los resultados de la ENAHO, en el 2015, la composición de la Población Económicamente Activa joven por sexo estaría dado por el 56,1% de hombres y 43,9% mujeres. Asimismo, la PEA masculina y femenina muestra tasas de crecimiento negativas, 1,2% en los varones y en las mujeres.
Considerando el área de residencia, el 74,4% de la PEA joven masculina reside en el Área Urbana y el 25,6% en el Área Rural, y entre las mujeres, el porcentaje de residentes en el Área Urbana es ligeramente mayor, 76,8%.

Cuadro Nº 6.3
Perú: Población Económicamente Activa de 14 a 29 años por sexo, según ámbito geográfico, 2010 y 2015
(Miles de personas)

Ámbito geográfico	2010		2015		Tasa de crecimiento promedio anual (%) 2010 - 2015	
	Hombre	Mujer	Hombre	Mujer	Hombre	Mujer
Total	3 062,0	**2 394,6**	**2 885,6**	**2 254,1**	**-1,2**	**-1,2**
Área de residencia						
Urbana	2 205,0	1 774,4	2 146,4	1 732,1	-0,5	-0,5
Rural	857,0	620,2	739,2	522,0	-2,9	-3,4
Región natural						
Costa	1 613,2	1 293,6	1 542,3	1 221,3	-0,9	-1,1
Sierra	987,3	813,3	932,8	776,3	-1,1	-0,9
Selva	461,5	287,7	410,5	256,5	-2,3	-2,3

Fuente: Instituto Nacional de Estadística e Informática-Encuesta Nacional de Hogares.

- **Según nivel educativo**

Es importante señalar los cambios en la composición de la PEA por nivel educativo, la Población Económicamente Activa de 14 a 29 años con educación superior (superior no universitaria o universitaria) ha pasado de representar 30,4% (2010) a 34,3% (2015) , es decir, se ha incrementado en 3,9 puntos porcentuales en los últimos 5 años.

Gráfico Nº 6.4
Perú: Composición de la Población Económicamente Activa de 14 a 29 años por nivel educativo, 2010 y 2015
(Porcentajes)

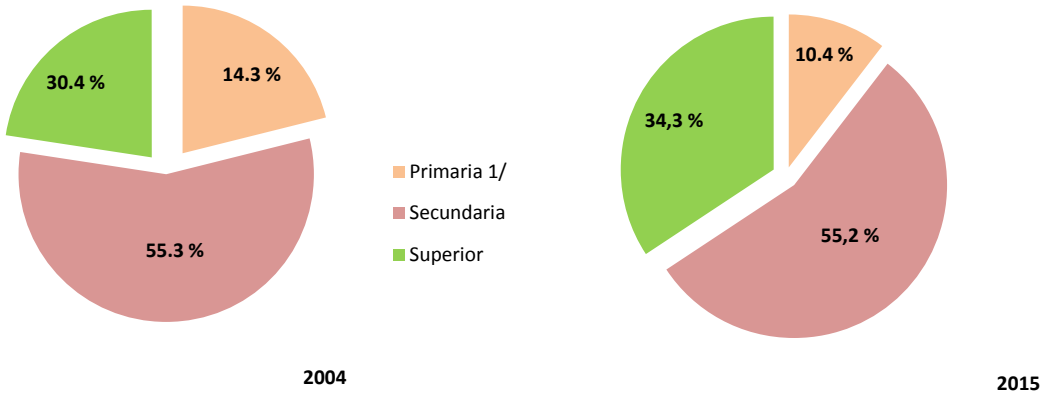

1/ Incluye sin nivel e inicial.
Fuente: Instituto Nacional de Estadística e Informática- Encuesta Nacional de Hiogares.

La distribución de la Población Económicamente Activa masculina y femenina joven por nivel educativo también muestra niveles de representatividad que difieren entre el 2010 y el 2015. Cabe destacar en ambos sexos el incremento de la participación de la PEA con nivel superior, siendo mayor entre las mujeres. En relación con la PEA masculina, pasa de 28,1% a 31,0%, en el periodo 2010 -2015 se incrementa en 2,9 puntos porcentuales y entre las mujeres su representatividad pasa de 33,3% a 38,6%, se incrementa en 5,3 puntos porcentuales.

Gráfico Nº 6.5
Perú: Composición de la Población Económicamente Activa joven de 14 a 29 años por sexo y nivel educativo, 2010 y 2015
(Porcentajes)

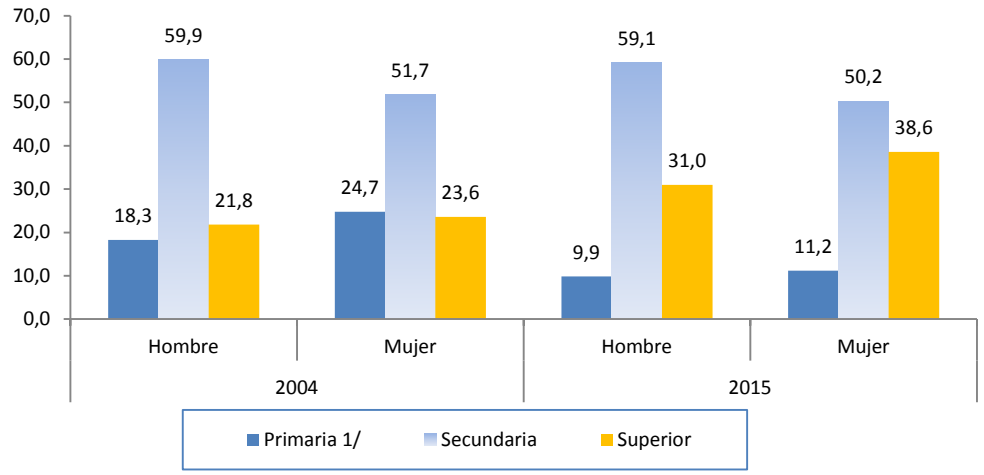

1/ Incluye sin nivel e inicial.
Fuente: Instituto Nacional de Estadística e Informática- Encuesta Nacional de Hiogares.

6.3 Tasa de actividad de la población de 14 a 29 años

La participación de la fuerza laboral juvenil disminuyó a 59,3% en el 2015, en comparación al registrado en el 2010 (64,6%).

Por sexo, también disminuye la tasa de participación juvenil de hombres y de mujeres. La tasa de actividad masculina y femenina registrada en el 2015 fue de 65,9% y 52,5%, respectivamente, menor en 5,3 puntos porcentuales en hombres y 5,2 puntos porcentuales en mujeres a lo obtenido en el 2010 (71,2% en hombres y 57,7% en mujeres).

Gráfico Nº 6.6
Perú: Tasa de actividad de la poblacion de 14 a 29 años, según sexo,2010 y 2015
(Porcentajes)

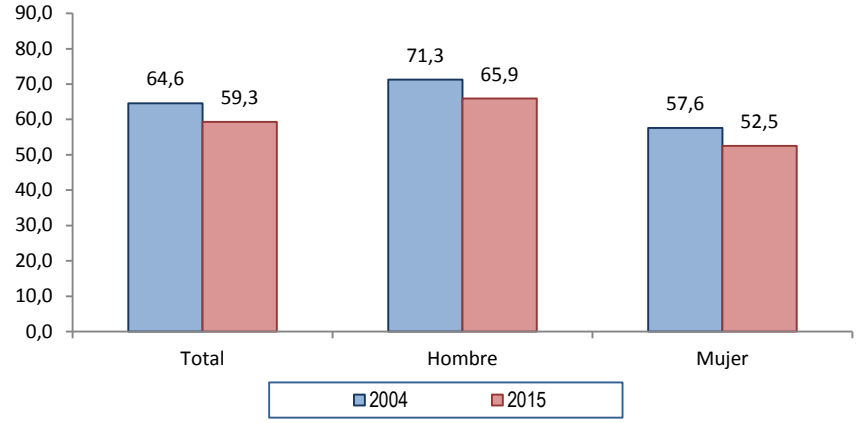

Fuente: Instituto Nacional de Estadística e Informática-Encuesta Nacional de Hogares.

- **Tasa de actividad de la población joven de 14 a 29 años por grupos de edad**

La tasa de participación de la población de 14 a 24 años es inferior a la obtenida por la población de 25 a 29 años, lo que se registra a lo largo del periodo analizado. Asimismo, se muestra una tendencia decreciente en ambos grupos de edad, pero mucho más acentuado en el grupo de 14 a 24 años. En el 2015, la tasa de actividad de la población de 14 a 24 es de 51,0% y de la población de 25 a 29 años asciende a 81,3%; mientras que en el año 2010 era de 57,8% en el grupo de edad de 14 a 24 años y de 83,4% en el de 25 a 29 años, disminuyeron en 6,8 y 2,1 puntos porcentuales, respectivamente.

Gráfico Nº 6.7
Perú: Tasa de actividad de la poblacion de 14 a 29 años, según grupos de edad ,2004 - 2015
(Porcentajes)

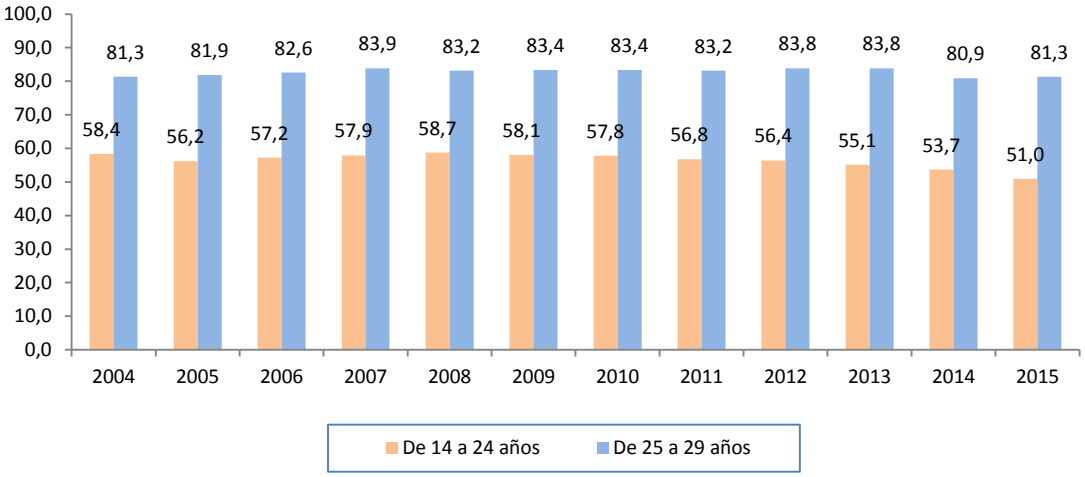

Fuente: Instituto Nacional de Estadística e Informática- Encuesta Nacional de Hiogares.

6.4 Población Económicamente Inactiva joven de 14 a 29 años

En el 2015, la Población Económicamente Inactiva de 14 a 29 años se ubica en 3 millones 530 mil 900 personas y crece a una tasa promedio anual de 3,3% en el periodo 2010 -2015. Asimismo, en el Área Urbana reside el 82,2% y el restante 17,8% se ubica en el Área Rural.

La población inactiva residente en el Área Urbana muestra un mayor dinamismo (3,8%) que la del Área Rural (1,4%).

Por otro lado, el 59,6% reside en la Costa, 28,6% en la Sierra y 11,8% en la Selva.

Cuadro Nº 6.4
Perú: Población Económicamente Inactiva de 14 a 29 años, según ámbito geográfico, 2004, 2010 y 2015
(Miles de personaas)

Ámbito geográfico	2004	2010	2015	Tasa de crecimiento promedio anual (%) 2010-2015
Total	**2 892,5**	**2 996,5**	**3 530,9**	**3,3**
Área de residencia				
Urbana	2 311,2	2 410,0	2 903,1	3,8
Rural	581,3	586,6	627,9	1,4
Región natural				
Costa	1 706,8	1 729,1	2 103,8	4,0
Sierra	830,4	904,2	1 010,7	2,3
Selva	355,3	363,2	416,4	2,8

Fuente: Instituto Nacional de Estadística e Informática-Encuesta Nacional de Hogares.

6.5 Población Económicamente Activa Ocupada joven de 14 a 29 años

La Población Económicamente Activa Ocupada de 14 a 29 años asciende a 4 millones 779 mil 600 personas en el 2015, las 3 cuartas partes de esta población joven , que representa 3 millones 540 mil 300 personas, reside en el Área Urbana (74,1%), el restante 25,9% en el Área Rural.

Asimismo, el 52,6% reside en la Costa, 34,1% en la Sierra y el 13,3% en la Selva.

La población ocupada joven de 14 a 29 años muestra una disminución en el periodo 2010-2015 (-1,0%), en el Área Urbana (-0,1) también se muestra tasas negativas pero esta es más acentuada en el Área Rural (-3,1%).

Cuadro Nº 6.5
Perú: Población ocupada de 14 a 29 años, según ámbito geográfico, 2004, 2010 y 2015
(Miles de personas)

Ámbito geográfico	2004	2010	2015	Tasa de crecimiento promedio anual (%) 2010 - 2015
Total	**4 800,4**	**5 017,5**	**4 779,6**	**-1,0**
Área de residencia				
Urbana	3 139,5	3 564,1	3 540,3	-0,1
Rural	1 660,9	1 453,4	1 239,3	-3,1
Región natural				
Costa	2 381,4	2 603,9	2 515,4	-0,7
Sierra	1 702,7	1 694,2	1 628,8	-0,8
Selva	716,3	719,4	635,4	-2,5

Fuente: Instituto Nacional de Estadística e Informática-Encuesta Nacional de Hogares.

6.5.1 Población ocupada de 14 a 29 años según sexo

En el año 2015, del total de la población joven de 14 a 29 años, el 56,2% (2 millones 685 mil 100 personas) son hombres y el 43,8% (2 millones 94 mil 500 personas) mujeres.

La población ocupada masculina y femenina disminuyen a una tasa promedio anual de 1,1%, y 0,4%. En el Área Urbana y Rural se aprecia la misma tendencias.

Cuadro Nº 6.6
Perú: Población ocupada de 14 a 29 años por sexo, según área de residencia, 2010 y 2015
(Miles de personas)

Área de residencia	2010		2015		Tasa de crecimiento promedio anual (%) 2010 - 2015	
	Hombre	Mujer	Hombre	Mujer	Hombre	Mujer
Total	**2 834,5**	**2 183,1**	**2 685,1**	**2 094,5**	**-1,1**	**-0,4**
Área de residencia						
Urbana	1 990,8	1 573,3	1 959,5	1 580,8	-0,3	0,0
Rural	843,7	609,8	725,6	513,7	-3,0	-1,5

Fuente: Instituto Nacional de Estadística e Informática-Encuesta Nacional de Hogares.

6.5.2 Población ocupada de 14 a 29 años por nivel educativo

La participación de la población ocupada joven de 14 a 29 años con educación superior ha crecido considerablemente en el periodo analizado. En el año 2015, el 33,9% de la población joven cuenta con nivel superior (no universitario y universitario), se observa un incremento en 4,0 puntos porcentuales respecto a lo registrado en el 2010 (29,9%). A diferencia, los jóvenes con educación primaria muestran una menor participación, en el 2015 representan el 10,9%, disminuye en 4,2 puntos porcentuales respecto a su participación en el 2010 (15,1%).

Gráfico Nº 6.8
Perú: Composición de la Población ocupada de 14 a 29 años según nivel educativo, 2004-2015
(Porcentaje)

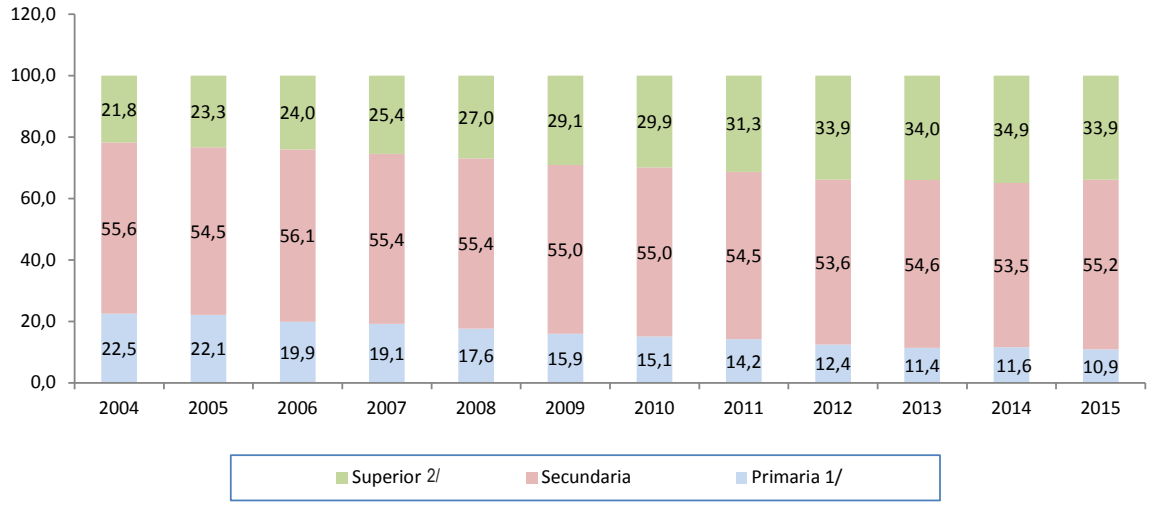

1/ incluye sin nivel e inicial
2/ Influye superior no universitario y universitario
Fuente: Instituto nacional de Estadística e Informatica- Encuesta Nacional de Hogares.

La tasa de crecimiento de la población ocupada joven de 14 a 29 años con nivel superior muestra incremento en todos los ámbitos geográficos, con excepción de la Selva. Los jóvenes ocupados residentes en la Sierra con educación superior crecieron a una tasa promedio anual de 2,1%. Asimismo, también se aprecia crecimientos en los ocupados residentes en el Área Urbana (1,6%) y en el Resto País (1,5%).

Gráfico Nº 6.9
Perú: Tasa de crecimiento de la Población ocupada con educación superior por ámbito geográfico, 2010-2015
(Porcentaje)

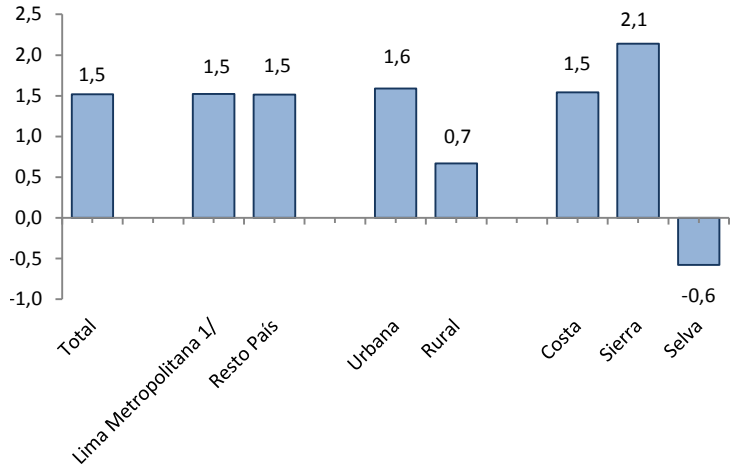

1/ Incluye la Provinvia de LIma y la Provincia Constitucional del Callao.
Fuente: Instituto nacional de Estadística e informatica- Encuesta Nacional de Hogares.

6.5.3 Población ocupada de 14 a 29 años por tamaño de empresa

En el periodo 2010 -2015, se ha modificado la composición de la población ocupada joven según tamaño de empresa. En el 2015, el 69,2% de ellos trabaja en establecimientos de 1 a 10 trabajadores, valor que comparado con lo registrado en el 2010 (73,2%), muestra una disminución de 4,0 puntos porcentuales. Asimismo, podemos apreciar una mayor participación de jóvenes en empresas de 51 y más trabajadores en el 2015 (19,6%) respecto a lo observado en el 2010 (16,0%).

Gráfico Nº 6.10
Perú: Composición de la población ocupada jóven de 14 a 29 años por tamaño de empresa, 2010 y 2015
(Porcentaje)

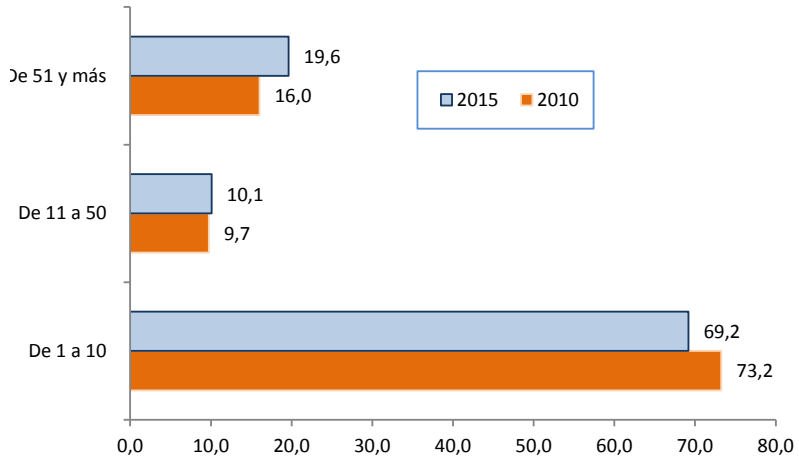

Fuente: Instituto Nacional de Estadística e Informática- Encuesta Nacional de Hogares.

6.5.4 Población ocupada de 14 a 29 años por ramas de actividad

En el 2015, se registra que el 30,1% de la población ocupada joven participa en el Sector de Otros ervicios (Intermediación Financiera, Salud, Enseñanza, Electricidad, gas y Agua, Actividades de Servicio Sociales, entre otros), 24,7% en la Agricultura, Pesca y Minería, 18,8% en Comercio, 9,8% en Manufactura, 9,6% en el sector Transportes y Comunicaciones y 6,9% en Construcción.

Gráfico Nº 6.11
Perú: Participación de la población ocupada joven de 14 a 29 años por ramas de actividad, 2015
(Porcentaje)

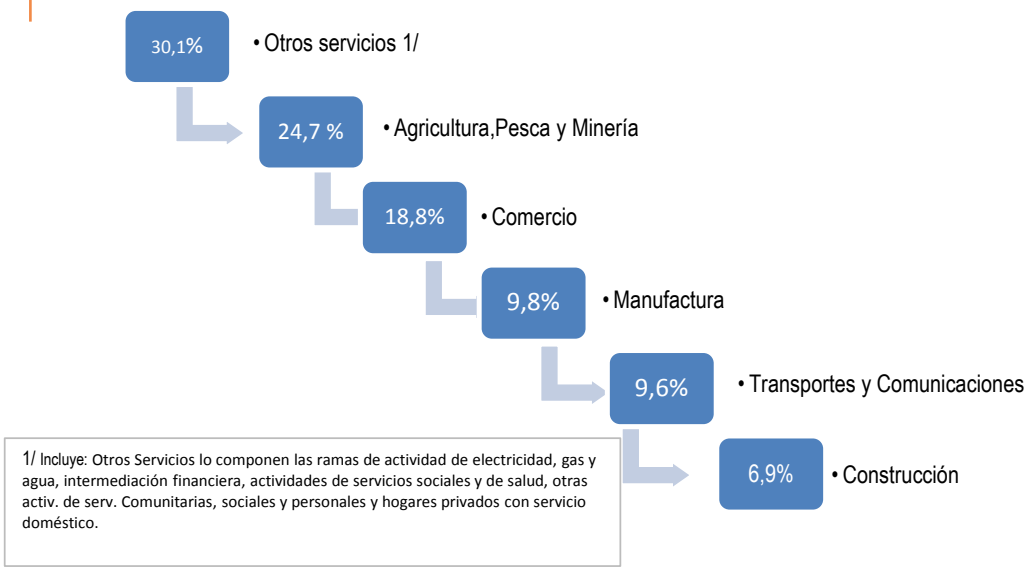

Fuente: Instituto Nacional de Estadística e Informática-Encuesta Nacional de Hogares.

6.5.5 Población ocupada de 14 a 29 años por categoría de ocupación

La estructura de la población ocupada joven de acuerdo con la categoría de ocupación también muestra cambios, la mayor calificación de los jóvenes han permitido que una mayor proporción de ellos, 62,1% cuente con empleos dependientes (Empleados, obreros o trabajadores del hogar) en el 2015, lo que muestra un incremento de 5,5 puntos porcentuales respecto al registrado en el 2010 (56,6%). Asimismo, se muestra una menor participación de los jóvenes en empleos vulnerables, es así que los ocupados de 14 a 29 años en condición de Trabajadores Familiares no Remunerados, disminuyen su participación en 2,1 puntos porcentuales, al pasar de 20,0% en el 2010 a 17,9% en el 2015.

Gráfico Nº 6.12
Perú: Población ocupada de 14 a 29 años según categoría de ocupación, 2010 y 2015
(Porcentaje)

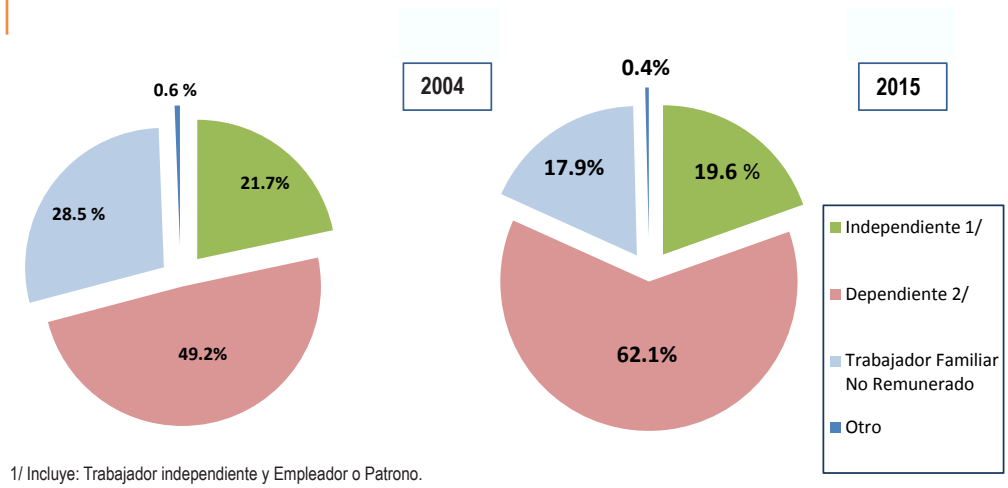

1/ Incluye: Trabajador independiente y Empleador o Patrono.
2/ Incluye: Empleado, Obrero y Trabajador del hogar.
Fuente: Instituto Nacional de Estadística e Informática- Encuesta Nacional de Hogares.

6.5.6 Población ocupada de 14 a 29 años en empleo formal e informal

El 80,1% de los jóvenes ocupados de 14 a 29 años laboran en empleos informales, solo el 19,9% cuenta con empleos formales.
Sin embargo entre el 2010 y 2015, la tasa de informalidad de los jóvenes ocupados de 14 a 29 años ha disminuido en 5,0 puntos porcentuales, al pasar de 85,1% (2010) a 80,1% (2015).

Gráfico Nº 6.13
Perú: Población ocupada joven de 14 a 29 años por empleo formal e informal, 2010 y 2015
(Porcentaje)

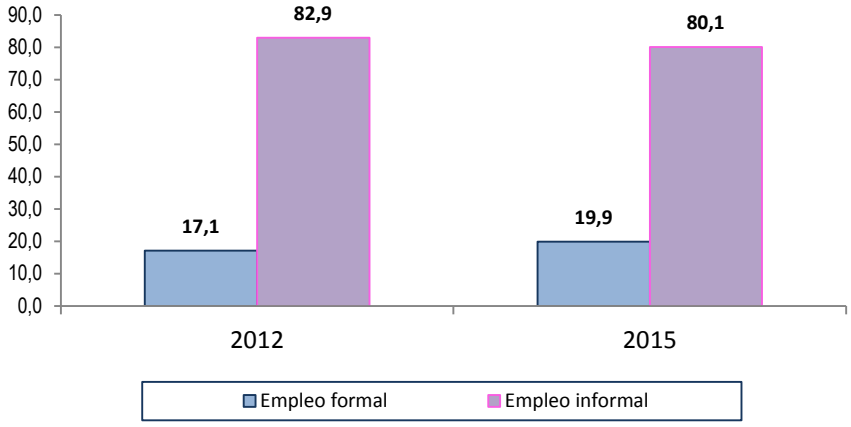

Fuente: Instituto Nacional de Estadística e Informática-Encuesta Nacional de Hogares.

6.5.7 Población ocupada joven y la inclusión financiera

Según resultados de la Encuesta Nacional de Hogares del año 2015, el 37,3% de los jóvenes de 18 a 29 años de edad han tenido acceso o uso de algún servicio del sistema financiero formal (tiene cuenta de ahorro, cuenta corriente, ahorro a plazo fijo, cuenta con tarjeta de crédito o tarjeta de débito). El mayor acceso al sistema financiero formal se aprecia en la población joven residente en la Provincia Constitucional del Callao (55,3%), le sigue en importancia Moquegua(50,9%), Provincia de Lima (50,7%), Arequipa (46,8%), Ica (44,6%),Tacna (40,1%) y Tumbes (39,5%),todos ellos con porcentajes superiores al promedio nacional (37,3%). Los menores porcentajes de acceso se manifiesta en Apurímac (16,8%), Puno (17,1%) y Huánuco (23,1%).

Gráfico Nº 6.14
Perú: Población ocupada joven de 18 a 29 años por acceso o uso de algún servicio del sistema financiero, según departamento, 2015
(Porcentaje)

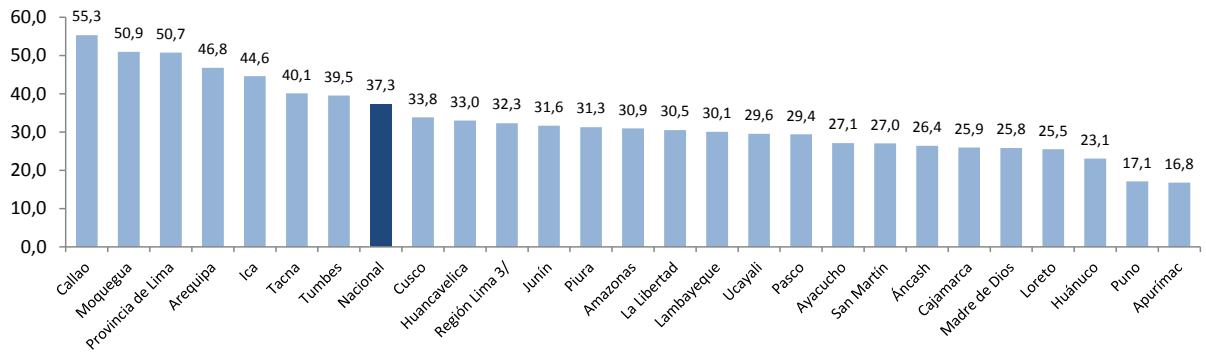

Fuente: Instituto Nacional de Estadística e Informática-Encuesta Nacional de Hogares.

La información disponible muestra que entre los jóvenes de 18 a 29 años, el 26,9% tiene cuenta de ahorro, 28,7% dispone de tarjeta de débito y el 8,4% de tarjeta de crédito, entre los más importantes servicios financieros de los que hace uso.

Por otro lado, la información disponible muestra que son las mujeres, las que en mayores porcentajes tienen acceso y hacen uso de los servicios financieros, es así que entre las jóvenes ocupadas, el 29,5% tiene cuenta de ahorro, 30,2% dispone de tarjeta de débito y 8,3% tiene tarjeta de crédito, mientras que entre los hombres los porcentajes de uso de éstos mismos servicios son del orden de; 24,9%, 27,6% y 8,4%, respectivamente.

Cuadro Nº 6.7
Perú: Población ocupada de 18 a 29 años , por uso y acceso al sistema financiero, según sexo y grupos de edad, 2015
(Porcentaje)

Sexo y grupos de edad	Tiene cuenta de ahorro			Tiene tarjeta de crédito		Tiene tarjeta de débito	
	Total	Si	No	Si	No	Si	No
Total	**100,0**	**26,9**	**73,1**	**8,4**	**91,6**	**28,7**	**71,3**
Sexo							
Hombre	100,0	24,9	75,1	8,4	91,6	27,6	72,4
Mujer	100,0	29,5	70,5	8,3	91,7	30,2	69,8
Grupos de edad							
18 a 24 años	100,0	21,9	78,1	5,2	94,8	24,1	75,9
25 a 29 años	100,0	33,0	67,0	12,2	87,8	34,3	65,7

Fuente: Instituto Nacional de Estadística e Informática-Encuesta Nacional de Hogares.

El nivel educativo de los jóvenes es una condición que discrimina notablemente el uso y acceso al sistema financiero. Es así que, entre los que cuentan con superior universitaria, el 47,5% dispone de tarjeta de débito y el 43,1% tiene cuenta de ahorro; mientras que entre los jóvenes con nivel primario o menor nivel educativo , solo el 14,1% tiene tarjeta de débito y el 14,5% cuenta de ahorro.

Gráfico Nº 6.15
Perú: Población ocupada joven de 18 a 29 años por acceso y uso del sistema financiero, según nivel educativo,2015
(Porcentaje)

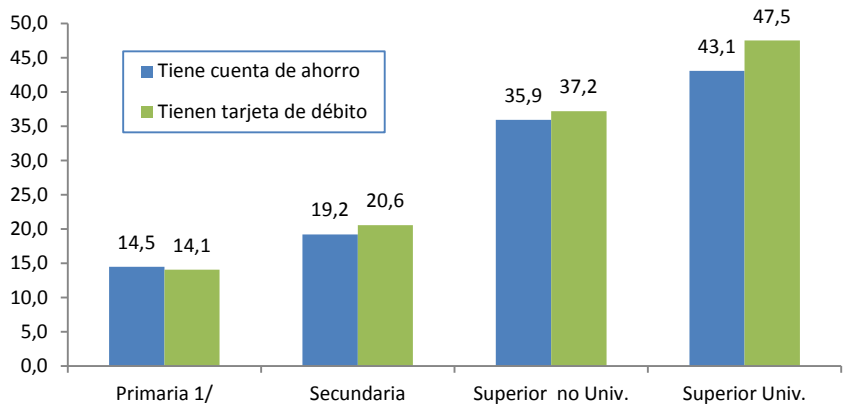

1/ Incluye sin nivel e inicial.
Fuente: Instituto nacional de Estadística e informatica- Encuesta Nacional de Hogares.

La ENAHO también preguntó sobre las razones de no acceso al sistema financiero, las barreras que impiden que los jóvenes tengan acceso a la bancarización. En este sentido, el 57,5% manifestó que no tenía suficiente dinero para tener una cuenta, 30,1% dijo no interesarle o que no lo necesitaba, el 3,5% tienen desconfianza, el 3,0% señaló que no tenía documentación necesaria para tener una cuenta, entre las principales razones expuestas.

Cuadro Nº 6.8
Perú: Población ocupada de 18 a 29 años por razones de no acceso y uso de los servicios del Sistema financiero, según sexo, 2015
(Porcentaje)

Razones de no acceso al Sistema financiero	Sexo		
	Total	Hombre	Mujer
Total	100,0	100,0	100,0
No tiene suficiente ingresos para tener una cuenta	57,5	56,3	59,2
No le interesa o no lo necesita	30,1	30,8	29,1
Tiene desconfianza en el sistema financiero	3,5	3,8	3,1
No tiene documentación necesaria para tener una cuenta	3,0	3,1	2,9
Los intereses son muy altos	2,5	2,7	2,3
Otro 1/	3,4	3,4	3,5

1/ Incluye: los servicios son costosos, intereses bajos e instituciones quedan lejos.
Fuente: Instituto nacional de Estadística e informatica- Encuesta Nacional de Hogares.

• Acceso de los jóvenes a otras formas de ahorro

Otra información que sobre inclusión financiera revela la encuesta de hogares, es sobre el acceso de los jóvenes a otras formas de ahorro informal. En este sentido, a los jóvenes que habían tenido acceso o uso a los servicios financieros formales también se les pregunto sobre otras formas de ahorro informal, los resultados revelan que el 27,5% ha realizado en los últimos 12 meses algunas de las siguientes actividades: ahorró a través de una junta, ahorró guardando el dinero con familiares o conocidos, ahorró guardando dinero en su casa o recibió algún préstamo. En el Área urbana el acceso es de 28,6%, mientras que en el Área rural de 23,4%.

Gráfico Nº 6.16
Perú: Población ocupada joven de 18 a 29 años, según otras formas de ahorro informal, 2015
(Porcentaje)

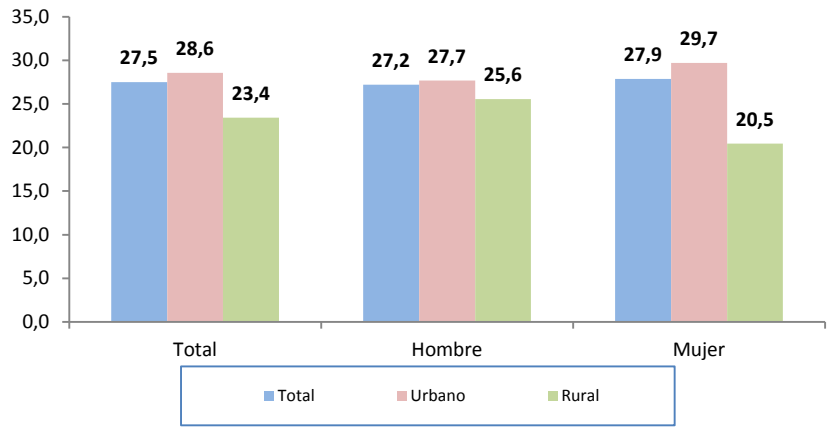

Fuente: Instituto Nacional de Estadística e Informática- Encuesta Nacional de Hogares.

6.5.8 Los jóvenes ocupados y el acceso a Internet

Si hay un aspecto que caracteriza a los jóvenes es el acceso a Internet y su conectividad a las redes sociales y es que el crecimiento del uso de Internet, que en nuestro país alcanza a casi el 60 % de la población de 14 a 29 años, ha crecido en los últimos años debido principalmente a los jóvenes y al uso de redes sociales. La información disponible, nos revela que en el año 2015, el 59,1% hace uso o tienen acceso a Internet, superior en 14,8 puntos porcentuales al registrado en el año 2007 (44,3%)

Gráfico Nº 6.17
Perú: Evolución del acceso a Internet de la Población ocupada de 14 a 29 años, 2007-2015

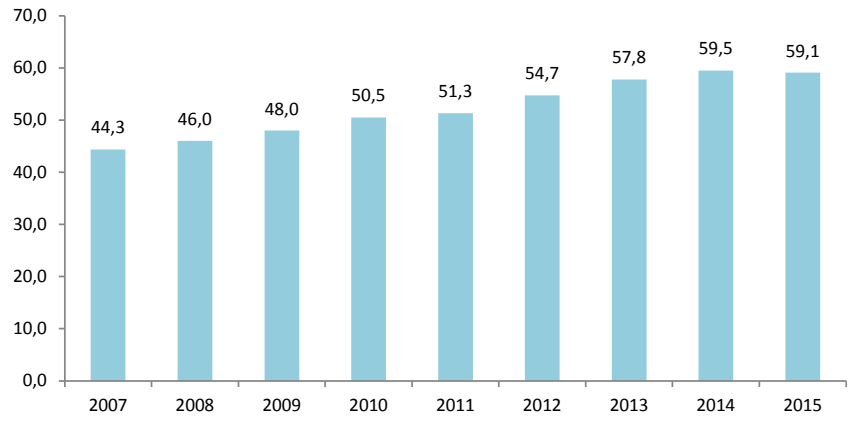

Fuente: Instituto Nacional de Estadística e Informática-Encuesta Nacional de Hogares.

De acuerdo a los datos que provienen de la ENAHO, la Provincia Constitucional del Callao (89,2%) registra el mayor porcentaje de jóvenes ocupados con acceso a Internet, le siguen en importancia la Provincia de Lima (80,2%), Tumbes (78,1%), Ica (75,3%), Arequipa (72,9%), Tacna (70,4%), Moquegua (69,9%), La Región Lima (63,8%) y La Libertad (59,6%), todos ellos con porcentajes de acceso a Internet superior al valor nacional (59,1%).

Gráfico Nº 6.18
Perú: Población ocupada de 14 a 29 años por acceso a Internet, según departamento, 2015
(Porcentaje)

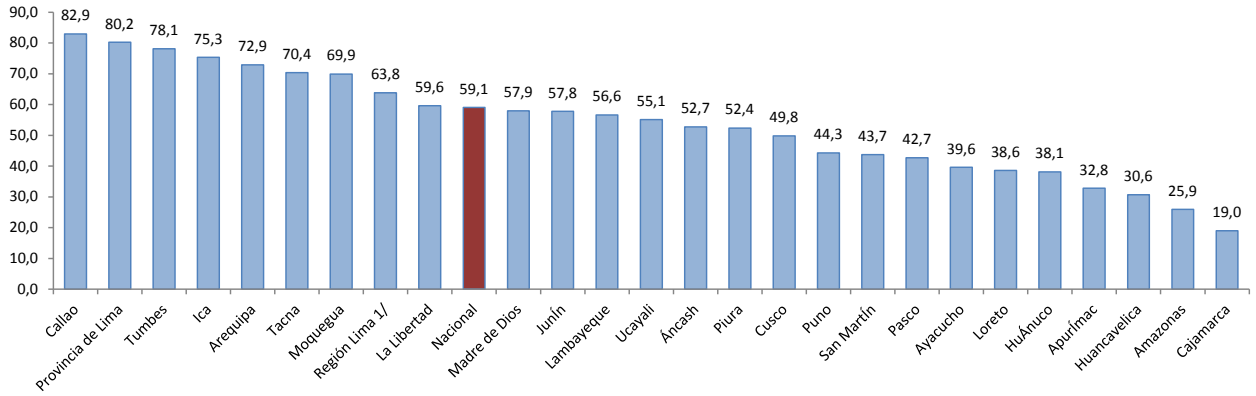

1/ncluye las provincias de: Barranca, Cajatambo, Canta, Cañete, Huaral, Huarochirí, Huaura, Oyón y Yauyos. Excluye la provincia de Lima.
Fuente: Instituto nacional de Estadística e informatica- Encuesta Nacional de Hogares.

6.5.9 Migración interna reciente en la población ocupada joven

La ENAHO 2015 recoge información de la migración interna reciente de los jóvenes ocupados de 14 a 29 años, a nivel interdepartamental , nos muestra cuales son los departamentos que atraen y cuáles son los que expulsan población ocupada. La información disponible revela que en el periodo 2010-2015 son 11 los departamentos de atracción de población ocupada: Provincia de Lima, Junín, Áncash, San Martín, Ica, Arequipa, Madre de Dios, Moquegua, Cusco, Tacna y Ucayali. La información disponible nos permite conocer que en los últimos 5 años llegaron a la Provincia de Lima 66 mil ocupados jóvenes de 14 a 29 años y salieron hacia otros departamentos 49 mil 200,lo que significa que ganó 16 mil 700 ocupados de 14 a 29 años en el balance migratorio con el resto de departamentos. Por otro lado son 15 los departamentos de expulsión.

Cuadro Nº 6.9
Perú: Población ocupada joven de 14 a 29 años Migrante y Tasa de Migración Neta , según departamento, 2010 - 2015
(Miles de personas y tasa por mil)

Departamento	2010 - 2015				
	Inmigrantes		Emigrantes		Tasa de Migración neta (Por mil)
	Absoluto	Tasa de inmigración (Por mil)	Absoluto	Tasa de emigración (Por mil)	
Total	**224,5**		**224,5**		
Amazonas	2,9	9,1	7,0	22,1	-13,0
Áncash	8,0	8,7	5,2	5,6	3,1
Apurímac	4,3	11,6	5,8	15,4	-3,8
Arequipa	9,5	10,6	7,4	8,2	2,4
Ayacucho	6,1	6,6	6,4	10,9	-4,3
Cajamarca	7,6	6,0	14,8	11,7	-5,7
Callao	13,5	19,1	13,8	19,7	-0,5
Cusco	8,3	7,6	7,6	6,9	0,7
Huancavelica	3,7	7,9	7,5	16,1	-8,3
Huánuco	8,0	11,4	11,2	15,9	-4,5
Ica	4,6	8,3	2,4	4,3	4,0
Junín	14,6	12,7	6,8	5,9	6,8
La Libertad	3,9	2,7	8,6	5,9	-3,2
Lambayeque	10,7	11,7	11,6	12,6	-0,9
Provincia de Lima	66,0	10,2	49,2	7,6	2,6
Región Lima 1/	8,1	11,5	12,7	18,0	-6,5
Loreto	6,0	7,8	8,1	10,4	-2,6
Madre de Dios	3,5	28,3	1,8	14,4	13,9
Moquegua	1,6	15,0	0,1	0,5	14,6
Pasco	2,5	9,9	2,6	10,1	-0,3
Piura	5,8	4,3	7,6	5,7	-1,4
Puno	4,1	3,2	7,0	5,5	-2,3
San Martín	10,8	18,2	8,5	14,4	3,8
Tacna	3,1	12,6	2,8	11,6	1,0
Tumbes	1,5	8,8	2,9	16,6	-7,8
Ucayali	5,6	13,5	5,4	12,9	0,5

1/Incluye las provincias de: Barranca, Cajatambo, Canta, Cañete, Huaral, Huarochirí, Huaura, Oyón y Yauyos. Excluye la provincia de Lima.
Fuente: Instituto Nacional de Estadística e Informática- Encuesta Nacional de Hogares.

Al considerar los saldos netos y sus respectivos signos, obtenemos dos grupos de departamentos, los de "atracción" y los de "expulsión", es decir los que han ganado y los que han perdido población ocupada joven de 14 a 29 años. De acuerdo a la participación de cada departamento, en relación a los de "atracción", La provincia de Lima atrae al 43,4% de la población ocupada joven, le sigue en importancia Junín con el 20,2% y Áncash con el 7,4%, entre los principales.

De otro lado, en cuanto a la emigración neta, es decir aquellos departamentos con saldos negativos, son 15 departamentos los que sufren la pérdidas de población ocupada, entre los que se encuentran en primer lugar Cajamarca (18,6%), La Libertad (12,0%), Región Lima (11,8%), Amazonas(10,7%),Huancavelica (10,0%) y Huánuco (8,2%) todos ellos representan el 71,0% de departamentos de importante corriente de emigración.

Cuadro Nº 6.10
Perú: Distribucion relativa de los saldos de Migracion Neta Reciente Interdepartamental de los jóvenes ocupados de 14 a 29 años, 2010-2015
(Porcentaje)

Saldos positivos (Dpto. de atraccion)		Saldos negativos (Dpto de expulsion)	
Departamento	**Distribucion %**	**Departamento**	**Distribucion %**
Total	**100,0**	**Total**	**100,0**
Provincia de Lima	43,4	Cajamarca	18,6
Junín	20,2	La Libertad	12,0
Áncash	7,4	Región Lima 1/	11,8
San Martín	5,9	Amazonas	10,7
Ica	5,8	Huancavelica	10,0
Arequipa	5,6	Huánuco	8,2
Madre de Dios	4,4	Puno	7,6
Moquegua	4,1	Loreto	5,2
Cusco	2,1	Piura	4,8
Tacna	0,6	Apurímac	3,7
Ucayali	0,6	Tumbes	3,5
		Lambayeque	2,2
		Callao	1,0
		Ayacucho	0,5
		Pasco	0,2

1/Incluye las provincias de: Barranca, Cajatambo, Canta, Cañete, Huaral, Huarochirí, Huaura, Oyón y Yauyos. Excluye la provincia de Lima.
Fuente: Instituto Nacional de Estadística e Informática- Encuesta Nacional de Hogares.

6.6 Población joven de 14 a 29 años desempleada y tasa de desempleo juvenil

El número de jóvenes de 14 a 29 años desempleados asciende a 360 mil 100 personas, los hombres representan el 55,7% (200 mil 500 personas) y las mujeres el 44,3% (159 mil 600 personas).La población desempleada juvenil muestra una tasa de crecimiento negativo de 3,9%, lo que se aprecia entre la PEA desempleada masculina (2,5%) y femenina (5,5%).
Asimismo, la tasa de desempleo urbano en el 2015 es de 8,7%, menor en 1,7 puntos porcentuales al registrado en el 2010 (10,4%). La tasa de desempleo urbana entre hombres y mujeres de 14 a 29 años es igual (8,7%).

Cuadro Nº 6.11
Perú: Población Económicamente Activa Desempleda y Tasa de desempleo Urbana de la población joven de 14 a 29 años , según sexo, 2004, 2010 y 2015
(Miles de personas y porcentaje)

Sexo y Área urbana	2004	2010	2015	Tasa de crecimiento promedio anual (%) 2010 - 2015
Total	**471,5**	**439,1**	**360,1**	**-3,9**
Hombre	255,6	227,6	200,5	**-2,5**
Mujer	215,9	211,5	159,6	**-5,5**
Tasa de desempleo				
Área urbana				
Total	**12,4**	**10,4**	**8,7**	-1,7 a/
Hombre	11,8	9,7	8,7	-1,0 a/
Mujer	13,1	11,3	8,7	-2,6 a/

a/ Variación absoluta.
Fuente: Instituto Nacional de Estadística e Informática- Encuesta Nacional de Hogares.

Capítulo 7

Características de la Población Ocupada en Empleo Informal

Capítulo 7

Características de la Población Ocupada en Empleo Informal

7.1 Conceptualización del empleo informal

Según la XVII Conferencia Internacional de Estadísticas de Trabajo (CIET),…" el empleo informal se refiere a los empleos como unidades de observación, mientras que el sector informal hace lo propio respecto a las unidades de producción. "el empleo informal comprende el número total de empleos informales (…), ya se ocupen estos en empresas del sector formal, empresas del sector informal, o en hogares, durante un periodo de referencia determinado" (OIT 2003, inciso 3.1).

De acuerdo con la definición adoptada en este documento sobre empleo informal, está referido al total de empleos que cumplen las siguientes condiciones, según la categoría de ocupación del trabajador: i) los patronos y cuenta propia cuya unidad productiva pertenece al sector informal, ii) los asalariados sin seguridad social financiada por su empleador, iii) los trabajadores familiares no remunerados, independientemente de la naturaleza "formal" o informal de la unidad productiva donde labora."[1]

Gráfico Nº 7.1
Perú: Componentes de la Población económicamente activa informal
(Universo PEA ocupada)

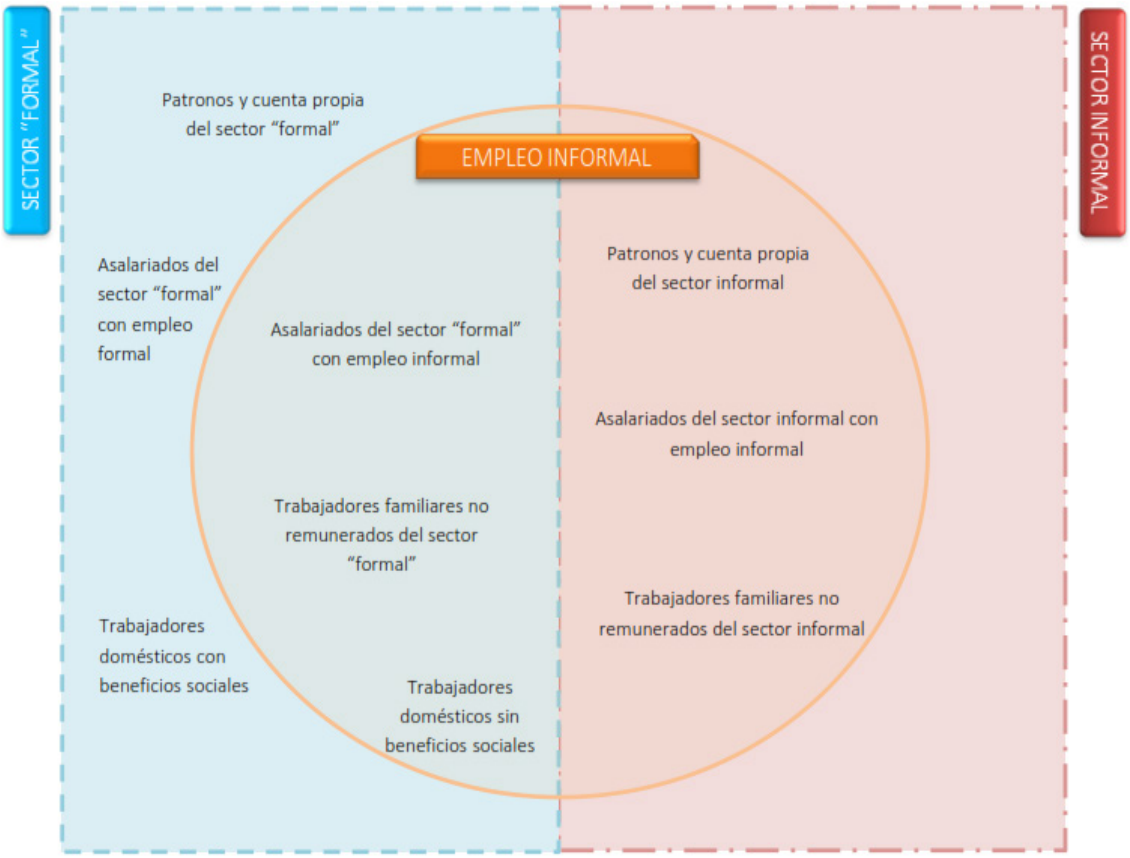

Fuente: Instituto Nacional de Estadística e Informática-Encuesta Nacional de Hogares.

[1] "Producción y Empleo Informal en el Perú (Cuenta Satélite de la Economía Informal 2007-2012)- Instituto Nacional de Estadística e Informática- Dirección Nacional de Cuentas Nacionales, mayo 2014.

7.2 Magnitud y evolución de la población ocupada en empleo informal

En el año 2015, según resultados de la Encuesta Nacional de Hogares (ENAHO), la población ocupada en empleo informal alcanzó los 11 millones 644 mil 700 personas, que representan el 73,2% del total de ocupados y 4 millones 274 mil 200 personas, que equivale al 26,8% se encuentran laborando en empleos formales de la economía.

En el periodo 2010-2015, los ocupados con empleo informal muestra una tasa de crecimiento promedio anual cercana a cero, mientras que la PEA ocupada en empleo formal registra un incremento promedio anual de 4,3%.

Cuadro Nº 7.1
Perú: Población ocupada por empleo formal e informal, según ámbito geográfico 2010 y 2015
(Miles de personas y porcentaje)

Ámbito geográfico	2010			2015			Tasa de crecimiento promedio anual (%) 2010-2015	
	Total	Empleo formal	Empleo informal	Total	Empleo formal	Empleo informal	Empleo formal	Empleo informal
Total	**15 089,9**	**3 458,6**	**11 631,3**	**15 918,9**	**4 274,2**	**11 644,7**	4,3	0,0
Lima Metropolitana 1/	4 661,7	1 707,5	2 954,3	4 962,7	2 191,2	2 771,5	5,1	- 1,3
Resto País	10 428,1	1 751,1	8 677,0	10 956,3	2 083,1	8 873,2	3,5	0,4
Área de residencia								
Urbana	10 980,6	3 299,7	7 680,9	12 034,7	4 109,4	7 925,4	4,5	0,6
Rural	4 109,2	158,9	3 950,4	3 884,2	164,9	3 719,4	0,7	- 1,2

1/ Incluye la Provincia de Lima y Provincia Constitucional del Callao.
Fuente: Instituto Nacional de Estadística e Informática - Encuesta Nacional de Hogares.

En el periodo 2010-2015, la población ocupada en empleos informales muestran una tendencia decreciente, mientras que en el año 2010, el 77,1% de los ocupados tenían empleos informales en el 2015, representan el 73,2%, disminuye la tasa de informalidad en 3,9 puntos porcentuales.

Gráfico Nº 7.2
Perú: Población ocupada por empleo formal e informal, 2008 - 2015
(Porcentaje)

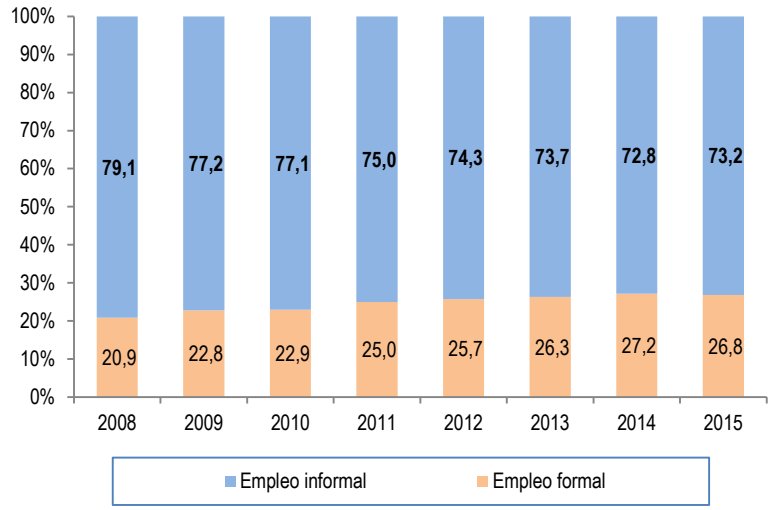

Fuente: Instituto Nacional de Estadística e Informática-Encuesta Nacional de Hogares.

- **Según ámbito geográfico**

De acuerdo con el ámbito geográfico, se observa que los ocupados de Lima Metropolitana presentan la menor proporción de informalidad, así el, 55,8% tienen empleos informales; mientras que en el Resto País el porcentaje es de 81,0%.

En el Área Urbana, el 65,9% de ocupados se encuentran en la informalidad y en el Área Rural el 95,8%.

Gráfico Nº 7.3
Perú: Población ocupada con empleo informal, según ámbito geográfico, 2015
(Porcentajes)

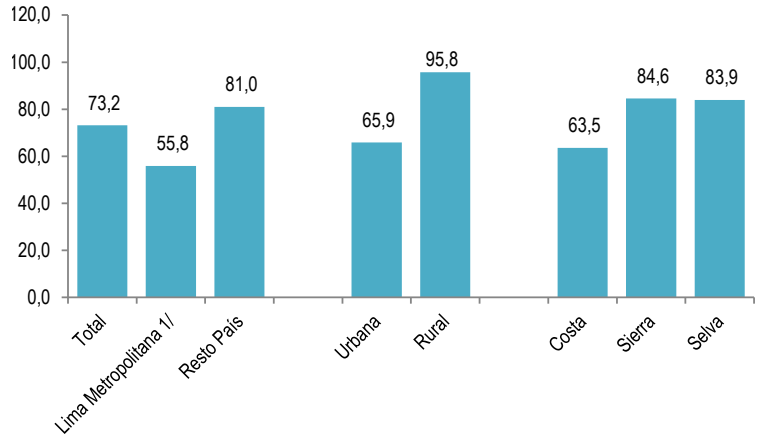

1/Incluye la Provincia de Lima y la Provincia Constitucional del Calllao.
Fuente: Instituto Nacional de Estadística e Informática- Encuesta Nacional de Hogares.

- **Según departamento**

En el año 2015, los departamentos con población ocupada en empleo informal inferiores al promedio nacional (73,2%) son los siguientes: La Provincia Constitucional del Callao (53,7%), Provincia de Lima (56,1%), Ica (61,9%), Moquegua (64,9%), Arequipa (67,2%) y Tacna (71,7%). Por otro lado, aquellos con porcentajes que superan el 89% son: Puno, Cajamarca, Ayacucho y Huancavelica.

Cabe señalar que la tasa de crecimiento promedio anual para el periodo 2010- 2015 de los ocupados con empleos informales de los departamentos de: Tumbes, La Libertad, Piura, San Martín, Amazonas, Provincia Constitucional del Callao, Ica, provincia de Lima y Lambayeque fue negativa.

Gráfico Nº 7.4
Perú: Población ocupada con empleo informal, según departamento, 2015
(Porcentajes)

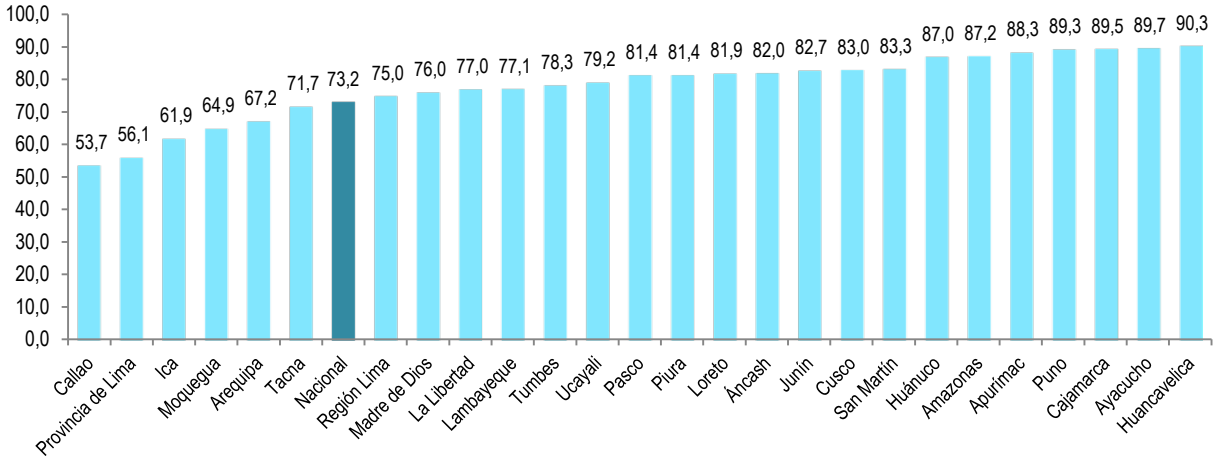

Fuente: Instituto Nacional de Estadística e Informática- Encuesta Nacional de Hogares.

Gráfico Nº 7.5
Perú: Tasa de crecimiento de la población ocupada con empleo informal, según departamento, 2010-2015
(Porcentajes)

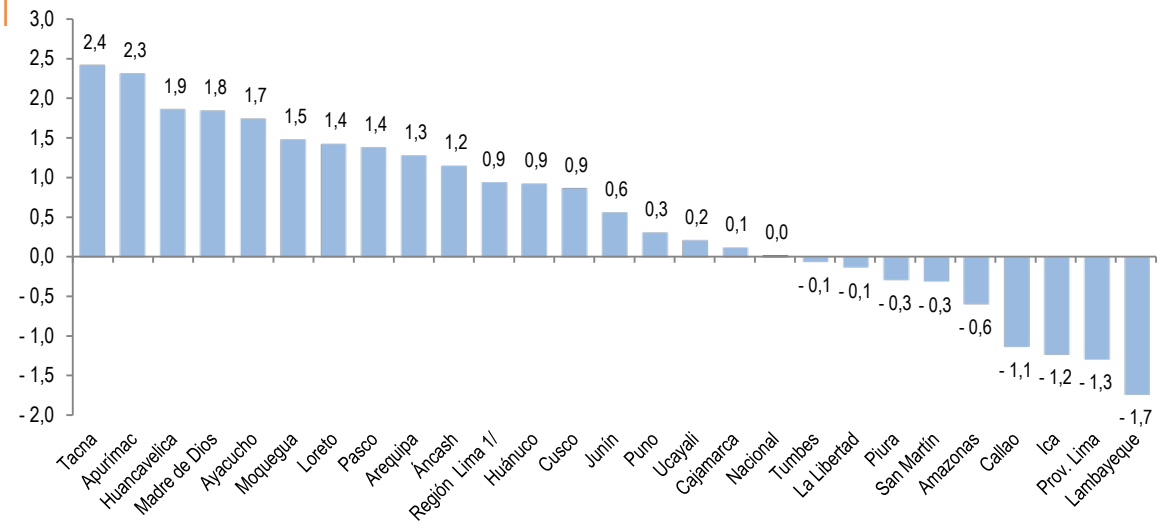

Fuente: Instituto Nacional de Estadística e Informática- Encuesta Nacional de Hogares.

7.3 Características sociodemográficas de la población ocupada en empleo formal e informal

7.3.1 Según sexo

En el 2015, el 71,0% de la población ocupada masculina labora en empleos informales; mientras que entre la población ocupada femenina el porcentaje es mayor,75,9%.

En el Área Urbana, el 63,1% de los hombres laboran en empleos informales, en las mujeres el porcentaje es mayor en 6,3 puntos porcentuales, 69,4%.

En el periodo 2010-2015, se aprecia una disminución de 2,4 puntos porcentuales de la población masculina ocupada en empleo informal, la participación va de 73,4% en el 2010 a 71,0% en el 2015 y entre las mujeres de 81,7% a 75,9%, disminuye en 5,8 puntos porcentuales.

Cuadro Nº 7.2
Perú: Población ocupada por empleo formal e informal , según sexo y área de residencia, 2010 y 2015
(Miles de personas y porcentaje)

Sexo / área de residencia	2010					2015				
	Total	Empleo formal	%	Empleo informal	%	Total	Empleo formal	%	Empleo informal	%
Hombre										
Total	**8 425,8**	**2 242,2**	**26,6**	**6 183,6**	**73,4**	**8 971,7**	**2 601,0**	**29,0**	**6 370,7**	**71,0**
Urbana	6 080,8	2 120,8	34,9	3 960,0	65,1	6 718,4	2 480,0	36,9	4 238,4	63,1
Rural	2 345,0	121,4	5,2	2 223,6	94,8	2 253,3	121,0	5,4	2 132,3	94,6
Mujer										
Total	**6 664,1**	**1 216,4**	**18,3**	**5 447,7**	**81,7**	**6 947,3**	**1 673,3**	**24,1**	**5 274,0**	**75,9**
Urbana	4 899,8	1 178,9	24,1	3 720,9	75,9	5 316,4	1 629,4	30,6	3 686,9	69,4
Rural	1 764,2	37,5	2,1	1 726,8	97,9	1 630,9	43,8	2,7	1 587,1	97,3

Fuente: Instituto Nacional de Estadística e Informática-Encuesta Nacional de Hogares.

7.3.2 Según sexo y grupos de edad

Los más altos porcentajes de empleo informal se da en el grupo de jóvenes de 14 a 24 años, donde 87 de cada 100 tienen empleos informales, los mismos porcentajes se observan para hombres y mujeres.

A medida que aumenta la edad, disminuye la proporción de personas con empleo informal. La inserción laboral de los que tienen edades entre 25 a 44 años es menos precaria que la de los jóvenes, 69 de cada 100 ocupados tienen empleos informales y entre los de 45 a más años de edad, 72 de cada 100.

Gráfico Nº 7.6
Perú: Población ocupada con empleo informal, según sexo y grupos de edad, 2015
(Porcentajes)

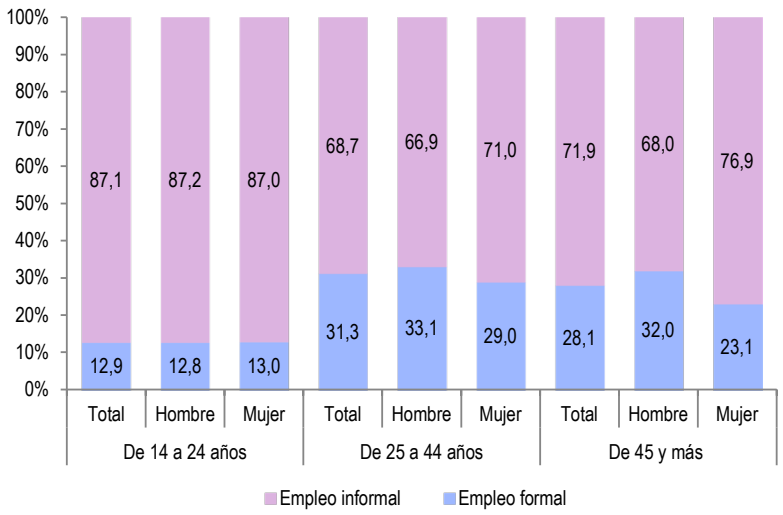

Fuente: Instituto Nacional de Estadística e Informática- Encuesta Nacional de Hogares.

Los jóvenes de 14 a 24 años presentan tasas de desempleo más alto que el resto de la población y los que logran obtener una ocupación suelen ser de precariedad laboral. En el periodo 2010-2015, se observa altos porcentajes de jóvenes ocupados en empleo informal; sin embargo, revela una tendencia decreciente, que va de 92,4% en el 2008 a 87,1% en el 2015.

Gráfico Nº 7.7
Perú : Población ocupada de 14 a 24 años de edad por empleo formal e informal, 2008- 2015
(Porcentajes)

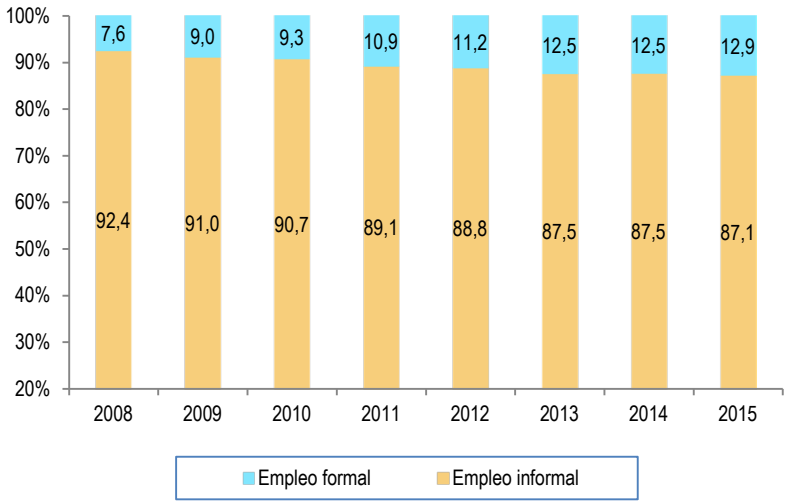

Fuente: Instituto Nacional de Estadística e Informática-Encuesta Nacional de Hogares.

7.3.3 Según nivel educativo

La informalidad afecta más a los menos calificados, así el 94,4% de los ocupados con educación primaria o menor nivel cuentan con empleo informal, entre las mujeres este porcentaje es de 95,5% y en los varones de 93,1%. A diferencia, entre los ocupados más calificados, aquellos que cuentan con educación universitaria el 38,1% se ven afectado por la informalidad, entre las mujeres el 37,6% y en los hombres el 38,5%.

Cuadro Nº 7.3
Perú: Población ocupada con empleo informal por sexo, según nivel educativo, 2010 y 2015
(Porcentajes)

Nivel educativo	2010			2015		
	Total	Hombre	Mujer	Total	Hombre	Mujer
Total	**77,1**	**73,4**	**81,7**	**73,2**	**71,0**	**75,9**
A lo más primaria 1/	95,0	93,2	96,7	94,4	93,1	95,5
Secundaria	82,3	79,0	87,7	79,5	76,7	84,3
Sup. No Universitaria	58,5	53,9	64,1	53,0	50,4	56,0
Sup. Universitaria	43,5	41,4	46,4	38,1	38,5	37,6

1/ Incluye sin nivel e inicial.
Fuente: Instituto Nacional de Estadística e Informática- Encuesta Nacional de Hogares.

7.3.4 Según estado civil o conyugal

El empleo informal afecta más a las ocupadas unidas (79,0%) que a los ocupados bajo esta misma condición civil (68,2%).

Entre las ocupadas alguna vez unidas (divorciadas, separadas o viudas) la informalidad afecta al 75,3% y entre los varones al 71,6%.

El 74,2% de los solteros/as ocupados tiene un empleo informal. Entre los hombres bajo esta misma condición civil la informalidad es de 76,6% y en las mujeres 70,6%.

Cuadro Nº 7.4
Perú: Población ocupada con empleo informal, según estado civil o conyugal y sexo, 2010 y 2015
(Porcentajes)

Estado civil o conyugal/ sexo	Empleo informal	
	2010	2015
Total	77,1	73,2
Unido/a 1/	74,9	72,4
Alguna vez unido/a 2/	78,3	74,1
Soltero/a	80,5	74,2
Hombre	73,4	71,0
Unido/a 1/	69,4	68,2
Alguna vez unido/a 2/	71,7	71,6
Soltero /a	81,1	76,6
Mujer	81,7	75,9
Unido/a 1/	82,9	79,0
Alguna vez unido/a 2/	81,6	75,3
Soltero /a	79,8	70,6

1/ Incluye: Casado/a y conviviente.
2/ Incluye: Divorciado/a, separado/a y viudo/a.
Fuente: Instituto Nacional de Estadística e Informática- Encuesta Nacional de Hogares.

- **Composición de la población ocupada en empleo informal según estado civil o conyugal**

Entre la PEA ocupada masculina con empleo informal, el 59,6% se encuentra unido, el 7,4% estuvo alguna vez unido y el 33,1% es soltero. Por otro lado, el 54,5% de la población ocupada femenina en empleo informal se encuentra unida, el 19,5% estuvo alguna vez unida y el 26,0% es soltera.

Gráfico Nº 7.8
Perú: Composición de la población ocupada en empleo informal por estado civil o conyugal, según sexo, 2015
(Porcentajes)

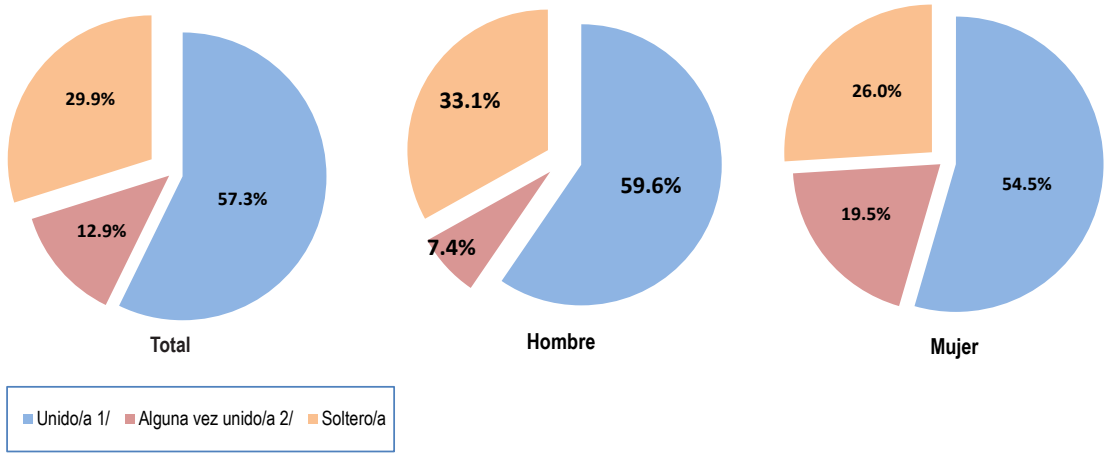

1/ Incluye: Casado/a y Conviviente.
2/ Incluye: Divorciado/a, Separado/a y Viudo/a.
Fuente: Instituto Nacional de Estadística e Informática-Encuesta Nacional de Hogares.

7.3.5 Según etnia

Entre los ocupados que de acuerdo a sus costumbres y antepasados se considera Indígena, la informalidad afecta al 84,1%, entre las mujeres al 87,9% y en los hombres al 80,9%.

La tasa de informalidad es menor entre los que se consideran mestizos, 66,2% se encuentran en empleos informales, es menor entre los hombres de ésta misma condición étnica (64,7%) que entre las mujeres (68,3%).

Gráfico Nº 7.9
Perú: Tasa de informalidad de la población ocupada por etnia y sexo, 2015
(Porcentajes)

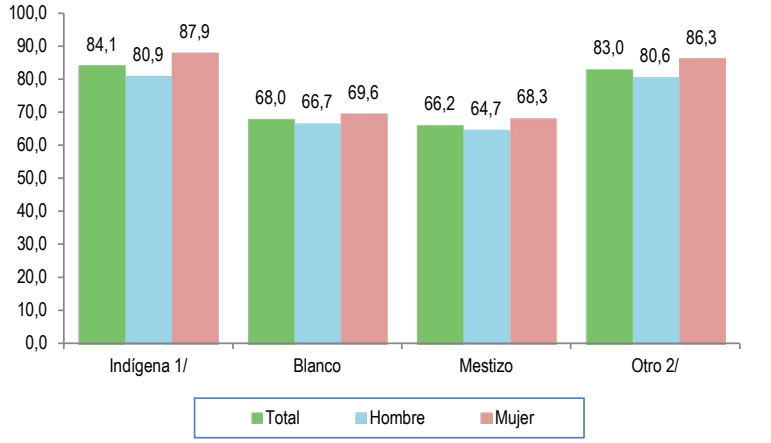

1/ Incluye: Quechua, Aymara y Nativo o Indígena de la Amazonía.
2/ Incluye: negro, mulato, zambo, afroperuano y otro.
Fuente: Insitituto Nacional de Estadística e Informática- Encuesta Nacional de Hogares.

7.4 Características económicas de la población ocupada en empleo informal

La informalidad afecta a un segmento muy importante de la fuerza laboral, al 94,2% de los ocupados en situación de pobreza. Además el empleo informal es más frecuente en ciertos sectores económicos como Agricultura, Pesca y Minería (94,3%), Transportes y Comunicaciones (80,5%), Construcción (77,1%) y Comercio (73,6%).

Por otro lado, el empleo informal se concentra en empresas de 1 a 10 trabajadores (89,8%) y en empresas de 11 a 50 trabajadores (55,9%).

Cuadro Nº 7.5
Perú: Población ocupada en empleo informal, según principales características, 2010 y 2015
(Porcentajes)

Rama de actividad	Empleo informal 2010	Empleo informal 2015	Categoría de ocupación	Empleo informal 2010	Empleo informal 2015
Agricultura/Pesca/Minería	99,1	94,3			
Transportes y Comunicaciones	93,6	80,5	Independiente 2/	81,3	85,5
Construcción	89,9	77,1	Dependiente 3/	55,1	55,5
Comercio	95,3	73,6	Trabajador Familiar no remunerado	100,0	100,0
Manufactura	94,6	63,3	Trabajador del hogar	97,6	92,1
Otros Servicios 1/	75,1	54,5			

Tamaño de empresa	Empleo informal 2010	Empleo informal 2015	Condición de pobreza	Empleo informal 2010	Empleo informal 2015
De 1 a 10 trabajadores	99,1	89,8			
De 11 a 50 trabajadores	92,3	55,9	Pobre	89,7	94,2
De 51 y más	51,3	23,8	No pobre	66,0	68,2

1/ Incluye: las ramas de actividad de Electricidad, Gas y Agua, Intermediación Financiera, Actividades de Servicios Sociales y de Salud, otras activ. de serv. Comunitarias, Sociales y Personales y Hogares Privados con Servicio Doméstico.
2/ Incluye: trabajdor independiente y empleador o Patrono.
3/ Incluye: Empleado y obrero.
Fuente: Insitituto Nacional de Estadística e Informática- Encuesta Nacional de Hogares.

El análisis de la estructura del empleo según categoría ocupacional revela que la mayor parte del empleo informal proviene de los independientes (85,5%), los dependientes (55,5%), trabajadores del hogar (92,1%) y de los trabajadores familiares no remunerados (100,0%).

7.4.1 Según condición socioeconómica

La informalidad afecta a la población más pobre. El 97,1% de los ocupados del I quintil o quintil más pobre tienen empleos informales; mientras que en el V quintil (quintil más rico) el porcentaje de empleos informales desciende a 43,6%.

Cuadro Nº 7.6
Perú: Población ocupada por empleo formal e informal, según quintiles, 2015
(Miles de personas y porcentaje)

Quintiles	Empleo formal: Miles de personas	Empleo formal: %	Empleo informal: Miles de personas	Empleo informal: %
Total	**4 274,2**	**26,8**	**11 644,7**	**73,2**
I quintil	84,0	2,9	2 793,8	97,1
II quintil	335,0	11,1	2 684,5	88,9
III quintil	716,8	23,2	2 374,7	76,8
IV quintil	1 136,0	33,6	2 245,0	66,4
V quintil	2 002,5	56,4	1 546,8	43,6

Fuente: Instituto Nacional de Estadística e Informática- Encuesta Nacional de Hogares.

7.5 Población ocupada en empleo informal según tenencia de seguro de salud y afiliación al sistema de pensiones

Un indicador que permite analizar la calidad del empleo es la tenencia de seguro de salud (referido estrictamente a asalariados afiliados a EsSalud bajo dos requisitos: que el trabajador sea el titular de dicho seguro y que sea el empleador quien lo financie) y la afiliación al sistema de pensiones.

La información correspondiente al 2015 muestra que del total de ocupados sin seguro de salud, el 91,3% cuentan con un empleo informal. Asimismo, entre la población ocupada que no se encuentra afiliada a un sistema de pensiones, el 93,1% se encuentra en la informalidad.

Cuadro Nº 7.7
Perú: Población ocupada por empleo formal e informal, según tenencia de seguro de salud y afiliación al sistema de pensiones, 2015
(Porcentajes)

Seguro de salud y Afiliación a sistema de pensiones	2015				
	Total	Empleo formal		Empleo informal	
		Miles de personas	%	Miles de personas	%
Total	**15 918,9**	**4 274,2**	**26,8**	**11 644,7**	**73,2**
Seguro de salud					
Sin seguro	4 822,2	421,5	8,7	4 400,7	91,3
Con seguro	11 095,1	3 852,7	34,7	7 242,4	65,3
Sistema de Pensiones					
Afiliado	5 377,0	3 549,8	66,0	1 827,2	34,0
No afiliado	10 541,9	724,4	6,9	9 817,5	93,1

Fuente: Instituto Nacional de Estadística e Informática- Encuesta Nacional de Hogares.

7.6 Población ocupada en empleo formal e informal por rango de horas laboradas

La información del año 2015 registra altos porcentajes de ocupados con empleo informal en todos los rangos de promedios de horas laboradas a la semana. Así, entre los ocupados que laboran menos de 15 horas a la semana, 94,6% tienen empleos informales y entre los que laboran de 49 a más horas semanales el 70,0% está en la informalidad.

Cuadro Nº 7.8
Perú: Población ocupada por empleo formal e informal según rango de horas laboradas, 2015
(Miles de personas y porcentaje)

Rango de horas laboradas a la semana	Total		Empleo formal		Empleo informal	
	Miles de personas	%	Miles de personas	%	Miles de personas	%
Total	**15918,9**	**100,0**	**4274,2**	**26,8**	**11644,7**	**73,2**
De 1 a 14 horas	869,2	100,0	47,3	5,4	821,9	94,6
De 15 a 29 horas	2368,9	100,0	206,2	8,7	2162,8	91,3
De 30 a 34 horas	1043,1	100,0	226,7	21,7	816,4	78,3
De 35 a 39 horas	1083,8	100,0	195,4	18,0	888,4	82,0
De 40 a 48 horas	4862,7	100,0	1890,9	38,9	2971,8	61,1
De 49 a más horas	5691,1	100,0	1707,6	30,0	3983,4	70,0

Fuente: Instituto Nacional de Estadística e Informática- Encuesta Nacional de Hogares.

Capítulo 8

Características de la Población Desempleada

Capítulo 8

Características de la Población Desempleada

En el Perú, se considera a una persona en condición de desocupada si cuenta con 14 y más años de edad y durante el período de referencia cumple en forma simultánea con tres requisitos: sin empleo, disponibles para trabajar y en busca de empleo en un período reciente, es decir personas que hicieron gestiones específicas para encontrar empleo asalariado o independiente.

8.1 Características de la población desempleada

8.1.1 Población desempleada según sexo, grupos de edad y nivel educativo

En el año 2015, la población desempleada del país alcanzó los 579 mil 200 personas, de los cuales, el 54,7% (316 mil 600) son varones y el 45,3%(262 mil 600) mujeres.

En el período 2010-2015, la población desempleada disminuyó a una tasa promedio anual de 2,2%. La reducción también se dio en la femenina que disminuyó a una tasa promedio anual de 4,5%; mientras que la población desempleada masculina mostró una tasa de crecimiento cercana a cero.

Cuadro Nº 8.1
Perú: Población desempleada, según sexo y grupos de edad, 2004, 2010 y 2015
(Miles de personas y porcentaje)

Sexo y grupos de edad	2004	2010	2015	Tasa de crecimiento promedio anual (%) 2010-2015
Total	**731,3**	**645,8**	**579,2**	**-2,2**
Sexo				
Hombre	375,1	315,8	316,6	0,0
Mujer	356,2	330,0	262,6	-4,5
Grupos de edad				
De 14 a 24 años	365,1	344,6	275,4	-4,4
De 25 a 59 años	348,1	285,3	272,4	-0,9
De 60 y más años	18,1	15,9	31,4	14,5

Fuente: Insitituto Nacional de Estadística e Informática- Encuesta Nacional de Hogares.

Por grupos de edad, la población desempleada está compuesta en su mayoría por los jóvenes de 14 a 24 años (47,6%) , seguido por los adultos de 25 a 59 años (47,0%) y por los de 60 y más años de edad (5,4%).

Entre los años 2010 y 2015, la composición de la población desempleada por grupos de edad se modificó. La población joven desempleada de 14 a 24 años disminuyó su participación en 5,7% puntos porcentuales; mientras que la representatividad del grupo de 25 a 59 años incrementó su participación en 2,8 puntos porcentuales y los de 60 y más años de edad en 2,9 puntos porcentuales.

Gráfico Nº 8.1
Perú: Composición de la población desempleada, según grupos de edad, 2010 y 2015
(Porcentaje)

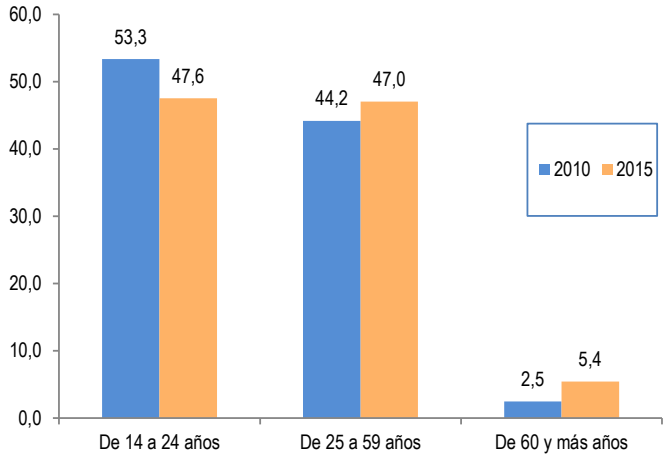

Fuente: Insitituto Nacional de Estadística e Informática- Encuesta Nacional de Hogares.

De acuerdo con el nivel educativo logrado, el 52,0% de los desempleados tienen algún año de educación secundaria, el 40,0% educación superior (universitaria y no universitaria) y el 8,1% primaria o menor nivel.

Entre el período 2010-2015, la proporción de población desempleada con educación superior (universitaria y no universitaria) se incrementa en 1,6 puntos porcentuales, al pasar de 38,4% en el 2010 a 40,0% en el 2015.

Gráfico Nº 8.2
Perú: Composición de la población desempleada según nivel educativo, 2010 y 2015
(Porcentaje)

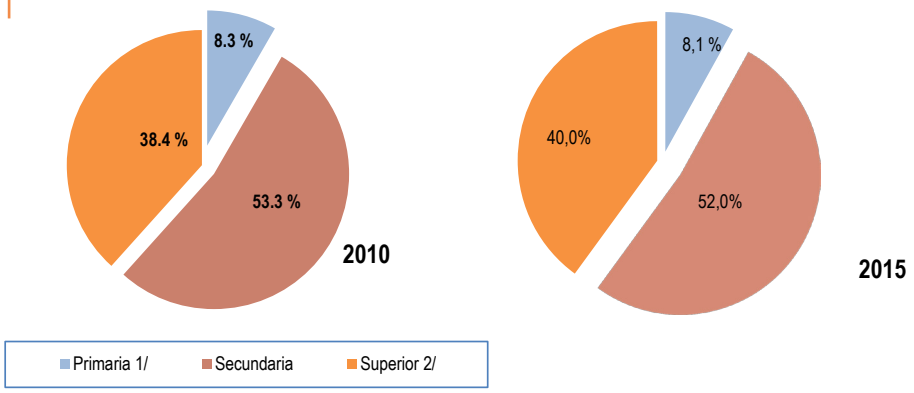

1/ Incluye sin nivel e inicial.
2/ Incluye: Superior universitaria y no universitaria.
Fuente: Instituto Nacional de Estadística e Informática-Encuesta Nacional de Hogares.

8.1.2 Población desempleada según área de residencia

En el periodo 2010-2015, la población desempleada decreció en todos los ámbitos geográficos. En el Área Urbana del país la población desempleada decreció a una tasa promedio anual de 2,1% y en el Área Rural en 2,5%. En Lima Metropolitana la población desempleada disminuyó en 0,9% anual y en el interior del país en 3,2%.

Gráfico Nº 8.3
Perú: Tasa de crecimiento promedio anual de la población desempleada por ámbito geográfico, 2010-2015
(Porcentaje)

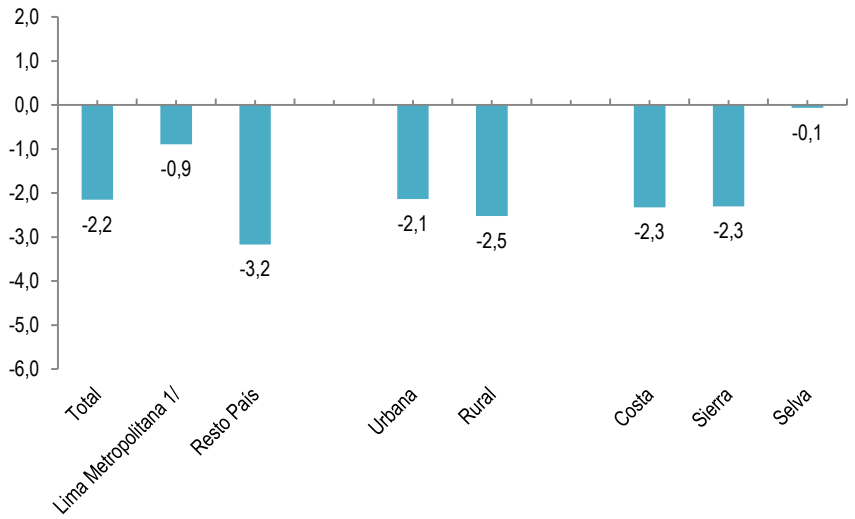

1/ Comprende: Provincia de Lima y Provincia Constitucional del Callao.
Fuente: Instituto Nacional de Estadística e Informática-Encuesta Nacional de Hogares.

Al analizar la distribución de la población desempleada por ámbitos geográficos, se observa modificaciones. En el año 2015, Lima Metropolitana concentraba al 46,3% de los desocupados, mientras en el 2010 era al 43,5%. En el interior del país, la población desocupada representa el 53,7%.

Cuadro Nº 8.2
Perú: Población desempleada, según ámbito geográfico, 2004, 2010 y 2015
(Miles de personas)

Ámbito geográfico	2004	2010	2015	Tasa de crecimiento promedio anual (%) 2010 - 2015
Total	**731,3**	**645,8**	**579,2**	**-2,2**
Lima Metropolitana 1/	349,9	280,7	268,4	-0,9
Resto País	381,4	365,2	310,8	-3,2
Área de residencia				
Urbana	695,4	611,6	549,1	-2,1
Rural	35,9	34,2	30,1	-2,5

1/ Comprende: Provincia de Lima y Provincia Constitucional del Callao.
Fuente: Instituto Nacional de Estadística e Informática- Encuesta Nacional de Hogares.

8.1.3 Población desempleada según etnia

De acuerdo con sus antepasados y costumbres, el 61,0% de la población desempleada se considera mestizo, un importante 17,0% respondió considerarse indígena, el 6,3% se considera blanco, 8,1% manifestó otra condición (afro descendiente, negro, mulato o zambo).

Gráfico Nº 8.4
Perú: Población desocupada por etnia, 2015
(Porcentaje)

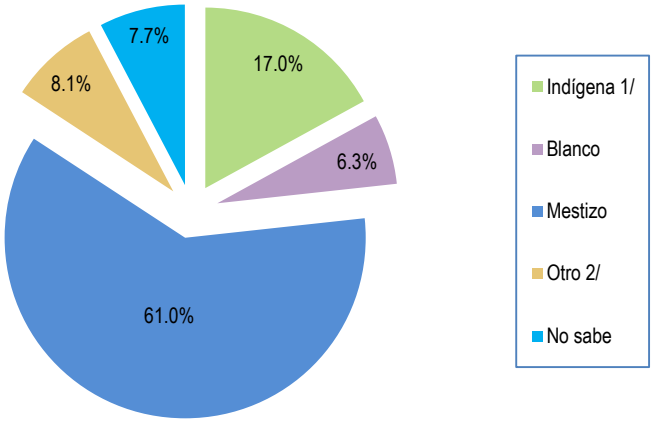

1/ Incluye: Quechua, Aymara, Nativo o Indígena de la Amazonía.
2/ Incluye: negro, mulato, zambo, afroperuano.
Fuente: Instituto Nacional de Estadística e Informática- Encuesta Nacional de Hogares.

- **Según Sexo y condición étnica**

Entre la población desempleada masculina, el 60,7% se considera mestizo, 17,3% manifestó considerarse indígena, 5,0% blanco y 7,8% tener otra condición étnica (negro, mulato, zambo y afro peruano). Respecto a la PEA desempleada femenina, los porcentajes obtenidos en cuanto a su condición étnica no son diferentes, 61,3% se considera mestiza, 16,7% indígena y 7,8% blanca y 8,4% otra condición étnica.

Cuadro Nº 8.3
Perú: Población desempleada masculina y femenina, según etnia, 2012 y 2015
(Porcentaje)

Etnia	2012		2015	
	Hombre	Mujer	Hombre	Mujer
Total	**100,0**	**100,0**	**100,0**	**100,0**
Indígena /1	21,9	19,8	17,3	16,7
Blanco	5,4	7,1	5,0	7,8
Mestizo	59,7	60,4	60,7	61,3
Otro 2/	8,4	9,1	7,8	8,4
No sabe	4,6	3,6	9,3	5,8

1/ Incluye: Quechua, Aymara, Nativo o Indígena de la Amazonía.
2/ Incluye: negro, mulato, zambo, afroperuano y otro.
Fuente: Instituto Nacional de Estadística e Informática- Encuesta Nacional de Hogares.

8.1.4 Población desempleada por estado civil o conyugal

La población desocupada es mayoritariamente soltero/a, le sigue a una distancia considerable los convivientes, los casados y los que alguna vez estuvieron unidos/as (divorciado/a, separado/a o viudo/a).

La información del 2015 revela que la participación de la condición de solteros/as es menor en 2,1 puntos porcentuales a la registrada en el año 2010.

Por otro lado,se aprecian diferencias entre los que se encuentran en condición de conviviente, casados/as y separados/as.

Gráfico Nº 8.5
Perú: Población desempleada, según estado civil o conyugal, 2010 y 2015
(Porcentaje)

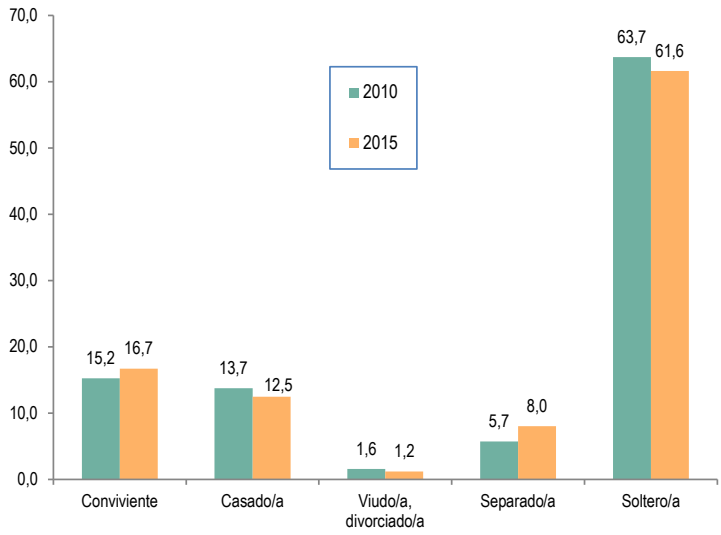

Fuente: Instituto Nacional de Estadística e Informática-Encuesta Nacional de Hogares.

- **Sexo y estado civil o conyugal**

La composición de la población desempleada masculina difiere a la femenina cuando se considera el estado civil o conyugal. Entre los hombres, de cada 100 desempleados, 70 son solteros, 13 son convivientes, 11 son casados y 6 han estado alguna vez unidos (viudo, divorciado o separado) y entre la PEA femenina desempleada, 52 son solteras, 21 son convivientes, 14 casadas y 13 han estado alguna vez unidas.

Gráfico Nº 8.6
Perú: Población desempleada por sexo, según condición civil o conyugal, 2015
(Porcentaje)

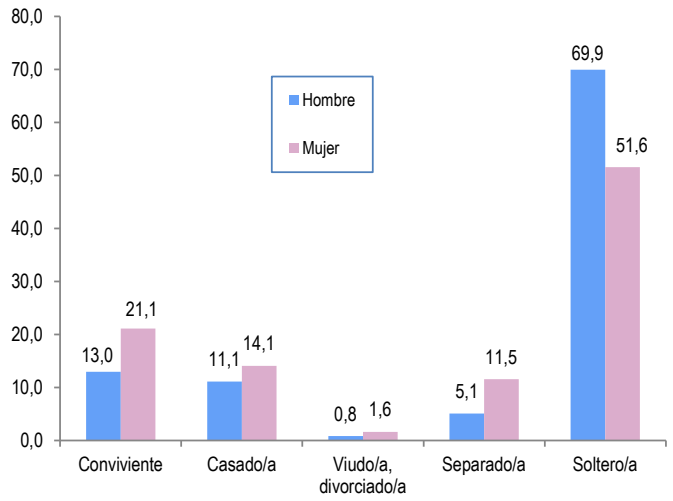

Fuente: Instituto Nacional de Estadística e Informática-Encuesta Nacional de Hogares.

8.2 Experiencia laboral de la población desempleada

La población desempleada lo constituyen aquellos que buscan trabajo por primera vez, denominados **aspirantes** y los desempleados que tienen experiencia laboral, por haber realizado algún trabajo anteriormente, y son denominados **cesantes**. La composición según experiencia laboral de la población desempleada se ha modificado ligeramente si lo comparamos al 2010. Así en el 2015, de cada 100 desempleados 19 no tenían experiencia laboral (aspirantes) y 81 si lo tenían (cesantes); mientras que en el 2010, de cada 100 desempleados, 20 eran aspirantes y 80 cesantes.

Gráfico Nº 8.7
Perú: Composición de la población desempleada, según experiencia laboral, 2004-2015
(Porcentaje)

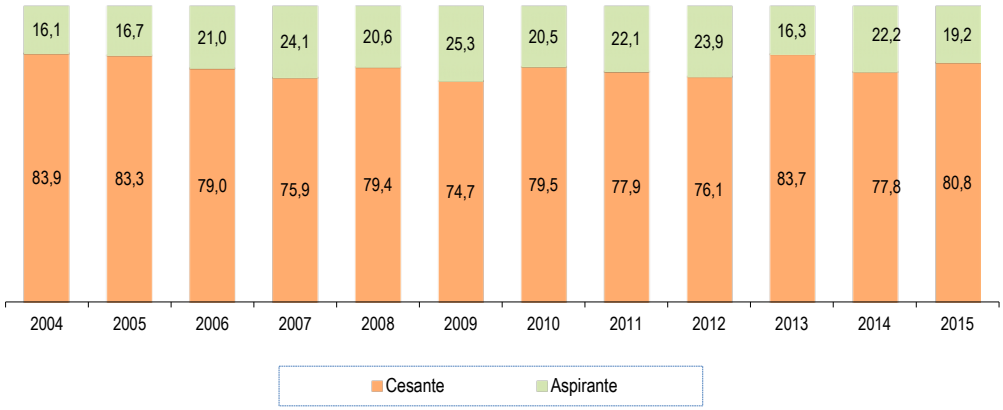

Fuente: Instituto Nacional de Estadística e Informática-Encuesta Nacional de Hogares.

En el periodo analizado, se observa que la PEA desempleada masculina como femenina sin experiencia laboral (aspirantes) han incrementado su participación, entre las mujeres y disminuido entre los hombres.
Los hombres en condición de aspirantes han pasado de 24,3% en el 2010 a 18,9% en el 2015 y en el caso de las mujeres (aspirantes), de 16,9% en el 2010 a 19,5% en el 2015.

Gráfico Nº 8.8
Perú: Composición de la población desempleada, según experiencia laboral y sexo, 2004, 2010 y 2015
(Porcentaje)

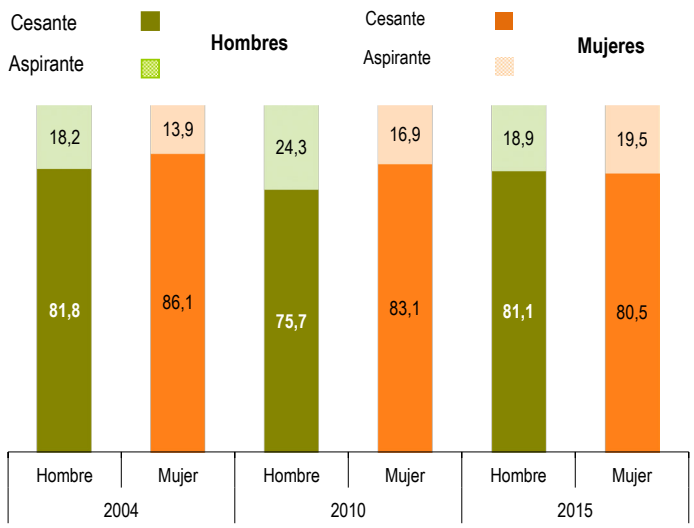

Fuente: Instituto Nacional de Estadística e Informática-Encuesta Nacional de Hogares.

8.3 Tasa de desempleo abierto

- **Según sexo y grupos de edad**

La tasa de desempleo abierto es la proporción de la fuerza de trabajo desocupada disponible y que busca activamente trabajo, expresada por 100. En el año 2015, en el Área Urbana del país se registró una tasa del 4,4%, inferior a la registrada en el 2010, que fue de 5,3%.

Asimismo, la tasa de desempleo femenina fue de 4,5% y la masculina de 4,2%, respecto a lo registrado en el año 2010 disminuye en ambos. Por otro lado, la tasa de desempleo sigue siendo mayor para el grupo de edad de 14 a 24 años (11,2%) que para los demás grupos de edad.

Cuadro Nº 8.4
Perú urbano: Tasa de desempleo abierto, según sexo y grupos de edad, 2010 y 2015
(Porcentaje)

Sexo y grupos de edad	2010	2015
Sexo	**5,3**	**4,4**
Hombre	4,6	4,2
Mujer	6,0	4,5
Grupos de edad		
De 14 a 24 años	13,0	11,2
De 25 a 44 años	3,1	3,4
De 45 y más años	2,6	2,0

Fuente: Instituto Nacional de Estadística e Informática-Encuesta Nacional de Hogares.

La tasa de desempleo urbano por grupos de edad muestra importantes diferencias. Los jóvenes de 14 a 24 años son los que enfrentan mayores dificultades de inserción laboral, sea por carencias o déficit de formación, habilidades o experiencia de trabajo por lo que registran tasas de desempleo más altas que los adultos. En el 2015, la tasa de desempleo de los jóvenes fue de 11,2%, le siguen aquellos que tienen entre 25 y 44 años con 3,4% y los de 45 y más años con 2,0%.

Gráfico Nº 8.9
Perú urbano: Tasa de desempleo abierto, según grupos de edad, 2004-2015
(Porcentaje)

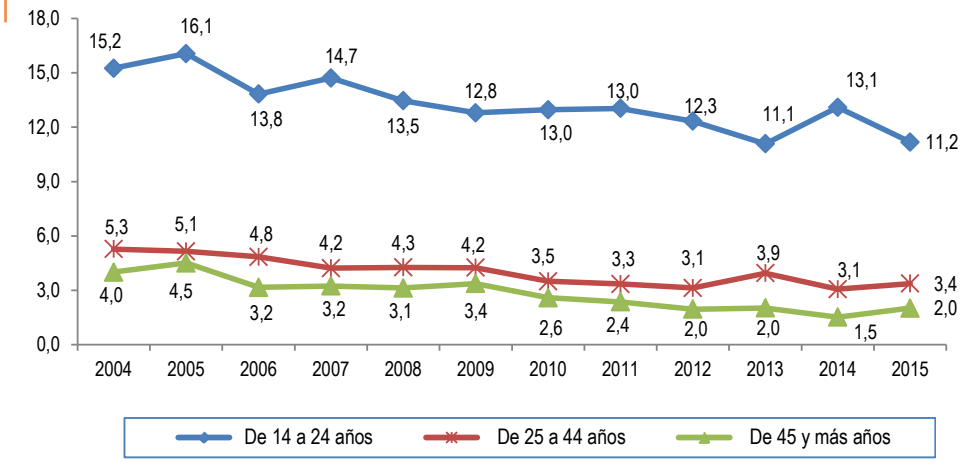

Fuente: Instituto Nacional de Estadística e Informática- Encuesta Nacional de Hogares.

Al analizar según sexo y grupos de edad, la tasa de desempleo urbano muestra un comportamiento diferenciado. En el año 2015, las mujeres cuya edad está comprendida entre los 14 y 24 años presentan una tasa de desempleo de 10,7%, inferior al registrado por los varones que fue de 11,5%.

Las mujeres y hombres comprendidas entre 45 y más años de edad registraron una tasa de desempleo (2,0%) por debajo al promedio nacional urbano (4,4%).

Cuadro Nº 8.10
Perú urbano: Tasa de desempleo abierto por sexo y grupos de edad, 2004, 2010 y 2015
(Porcentaje)

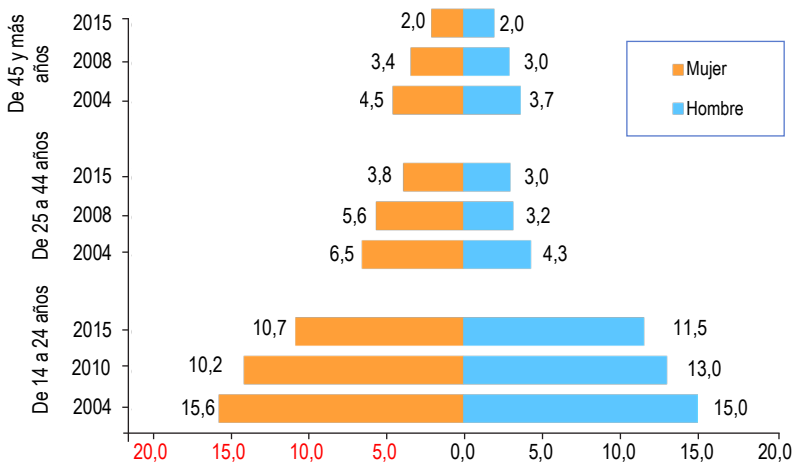

Fuente: Instituto Nacional de Estadística e Informática-Encuesta Nacional de Hogares.

- **Tasa de desempleo y etnia**

En el Área Urbana, el desempleo afecta en mayor proporción a la población que se considera de origen blanco (5,7%), le sigue los que se consideran mestizo/a (4,4%).

En cambio, en la población que se auto percibe indígena el desempleo afecta al 3,5%.

Por otro lado, la tasa de desempleo de la población femenina es superior o igual a la registrada entre la población masculina, en todos los casos, con excepción de la condición Indígena donde presentan tasas de desempleo iguales.

Cuadro Nº 8.5
Perú urbano: Tasa de desempleo abierto por sexo, según etnia, 2015
(Porcentaje)

Etnia	Total	Hombre	Mujer
Total	**4,4**	**4,2**	**4,5**
Indígena 1/	3,5	3,5	3,5
Blanco/a	5,7	4,6	7,0
Mestizo/a	4,4	4,3	4,6
Otro 2/	5,4	4,8	6,2

1/ Incluye: Quechua, Aymara y Nativo o Indígena de la Amazonía.
2/ Incluye: Negro, Mulato, Zambo, Afro peruano y otro.
Fuente: Instituto Nacional de Estadística e Informática- Encuesta Nacional de Hogares.

Capítulo 9

Contribución de la Población Migrante Interna a la Actividad Económica

Capítulo 9

Contribución de la Población Migrante Interna a la Actividad Económica

9.1 Las Migraciones Internas de toda la vida de la población en edad de trabajar

Las migraciones internas se definen como el desplazamiento espacial de individuos o de conjunto de personas que pasan a establecerse, pasan a residir , en un nuevo territorio , dentro de un país se considera el cambio de residencia de los pobladores , el traslado con ánimo de permanecer en un lugar o en otro, considerando que los nuevos espacios geográficos brindan mayor posibilidad de crecimiento económico y por supuesto desarrollo[1]

A partir de la Encuesta Nacional de Hogares se ha estimado que en el país en el 2015 existían aproximadamente 6 millones 184 mil 800 migrantes internos departamentales de 14 y más años de edad, lo que refleja que el 26,9% de la PET reside en un distrito diferente al de su nacimiento, nacieron, migraron, salieron de sus lugares de orígenes en busca de mejores condiciones de vida. Las migraciones internas han aportado trabajo, fuerza laboral, y se han incorporado a los procesos productivos.

Cuadro Nº 9.1
Perú: Distribución de la Población en Edad de Trabajar Migrante Interna de toda la vida, según departamento, 2015
(Miles de personas)

Departamento	2015				Saldo Migratorio
	Inmigrantes		Emigrantes		
	Absoluto	%	Absoluto	%	
Total	**6 184,8**	**100,0**	**6 184,8**	**100,0**	
Amazonas	77,6	1,3	118,6	1,9	-41,0
Áncash	114,6	1,9	411,6	6,7	-297,1
Apurímac	25,8	0,4	242,3	3,9	-216,4
Arequipa	331,9	5,4	191,9	3,1	140,0
Ayacucho	37,6	0,6	327,7	5,3	-290,1
Cajamarca	77,3	1,2	712,4	11,5	-635,1
Callao	480,8	7,8	175,1	2,8	305,8
Cusco	98,2	1,6	311,7	5,0	-213,4
Huancavelica	13,6	0,2	293,4	4,7	-279,7
Huánuco	62,0	1,0	297,5	4,8	-235,4
Ica	147,9	2,4	132,7	2,1	15,2
Junín	188,2	3,0	452,5	7,3	-264,3
La Libertad	246,7	4,0	225,7	3,6	21,0
Lambayeque	222,3	3,6	235,8	3,8	-13,5
Provincia de Lima	3 005,9	48,6	393,8	6,4	2612,1
Región Lima 1/	215,2	3,5	244,5	4,0	-29,4
Loreto	68,3	1,1	163,6	2,6	-95,4
Madre de Dios	53,7	0,9	7,6	0,1	46,1
Moquegua	55,5	0,9	46,7	0,8	8,8
Pasco	31,8	0,5	171,1	2,8	-139,3
Piura	66,3	1,1	381,8	6,2	-315,5
Puno	27,2	0,4	381,9	6,2	-354,7
San Martín	213,6	3,5	159,2	2,6	54,4
Tacna	123,3	2,0	19,3	0,3	104,0
Tumbes	55,2	0,9	31,7	0,5	23,5
Ucayali	144,1	2,3	54,7	0,9	89,5

1/Incluye las provincias de: Barranca, Cajatambo, Canta, Cañete, Huaral, Huarochirí, Huaura, Oyón y Yauyos. Excluye la provincia de Lima.
Fuente: Instituto Nacional de Estadística e Informática- Encuesta Nacional de Hogares.

La información disponible también nos permite mostrar que Cajamarca, Puno, Piura, Áncash, Ayacucho, Huancavelica, Junín, Huánuco, Apurímac, Cusco, Pasco, Loreto, Amazonas, La Región Lima y Lambayeque, de donde provienen la mayor cantidad de migrantes internos, presentan los saldos migratorios negativos de la Población en edad de trabajar (población de 14 y más años de edad).

El principal polo de atracción es la Provincia de Lima, que absorbe al 48,6% de la población migrante. Los inmigrantes también se han distribuido principalmente en la Provincia Constitucional del Callao (7,8%), Arequipa (5,4%), La Libertad (4,0%), Lambayeque (3,6%), la Región Lima y San Martín (3,5% en cada caso), entre los principales.

Gráfico Nº 9.2
Perú: Saldo Migratorio de toda la vida de la Población en Edad de Trabajar, según departamento, 2015
(Miles de personas)

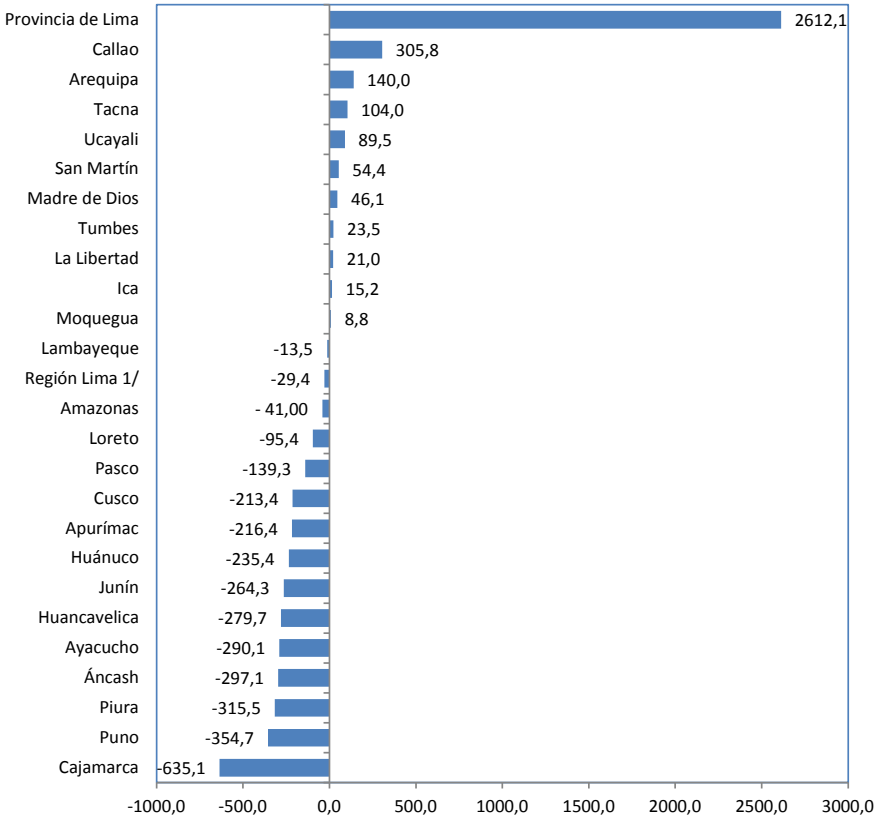

1/Incluye las provincias de: Barranca, Cajatambo, Canta, Cañete, Huaral, Huarochirí, Huaura, Oyón y Yauyos. Excluye la provincia de Lima.
Fuente: Instituto Nacional de Estadística e Informática- Encuesta Nacional de Hogares.

9.2 Las Migraciones Internas de toda la vida de la Población Ocupada

Los resultados de la encuesta también nos permitieron obtener estimaciones en relación a la migración de toda la vida de la población ocupada. La información obtenida nos da cuenta de la existencia de 4 millones 275 mil 100 ocupados migrantes internos departamentales. Lo que revela que el 26,9% de la población ocupada reside en un departamento diferente al que nació. Entre los varones el porcentaje es superior (26,3%) que el registrado entre las mujeres (25,4%).

Entre la población ocupada, la Provincia de Lima es el que absorbe al 46,8% de inmigrante, los demás departamentos que captan principalmente a esta población son la Provincia Constitucional del Callao (7,4%), Arequipa (5,6%), La Libertad (3,9%), San Martín (3,7%) y la Región Lima (3,6%), entre los principales.

Cuadro Nº 9.2
Perú: Distribución de la Población Ocupada Migrante Interna de toda la vida, según departamento, 2015
(Miles de personas)

Departamento	2015				Saldo Migratorio
	Inmigrantes		Emigrantes		
	Absoluto	%	Absoluto	%	
Total	**4 275,1**	**100,0**	**4 275,1**	**100,0**	
Amazonas	62,9	1,5	83,4	1,9	-20,4
Áncash	77,6	1,8	286,9	6,7	-209,3
Apurímac	21,8	0,5	169,5	4,0	-147,7
Arequipa	241,3	5,6	112,5	2,6	128,8
Ayacucho	28,3	0,7	219,5	5,1	-191,2
Cajamarca	55,6	1,3	521,9	12,2	-466,3
Callao	315,6	7,4	108,2	2,5	207,4
Cusco	74,9	1,8	222,4	5,2	-147,5
Huancavelica	11,5	0,3	219,9	5,1	-208,3
Huánuco	46,6	1,1	214,5	5,0	-167,9
Ica	100,6	2,4	86,5	2,0	14,2
Junín	137,6	3,2	310,9	7,3	-173,3
La Libertad	166,9	3,9	147,1	3,4	19,8
Lambayeque	145,1	3,4	168,0	3,9	-22,9
Provincia de Lima	2 001,6	46,8	251,6	5,9	1750,0
Región Lima	154,7	3,6	172,4	4,0	-17,8
Loreto	54,1	1,3	102,0	2,4	-47,9
Madre de Dios	45,3	1,1	4,7	0,1	40,6
Moquegua	38,6	0,9	34,9	0,8	3,7
Pasco	23,0	0,5	123,9	2,9	-100,9
Piura	47,5	1,1	257,6	6,0	-210,0
Puno	19,7	0,5	282,0	6,6	-262,3
San Martín	160,1	3,7	102,3	2,4	57,8
Tacna	89,2	2,1	11,9	0,3	77,3
Tumbes	41,5	1,0	19,1	0,4	22,4
Ucayali	113,1	2,6	41,5	1,0	71,7

1/Incluye las provincias de: Barranca, Cajatambo, Canta, Cañete, Huaral, Huarochirí, Huaura, Oyón y Yauyos. Excluye la provincia de Lima.

Fuente: Instituto Nacional de Estadística e Informática- Encuesta Nacional de Hogares.

Gráfico Nº 9.2
Perú: Saldo Migratorio de la Población Ocupada Migrante Interna de toda la vida, según departamento, 2015
(Miles de personas)

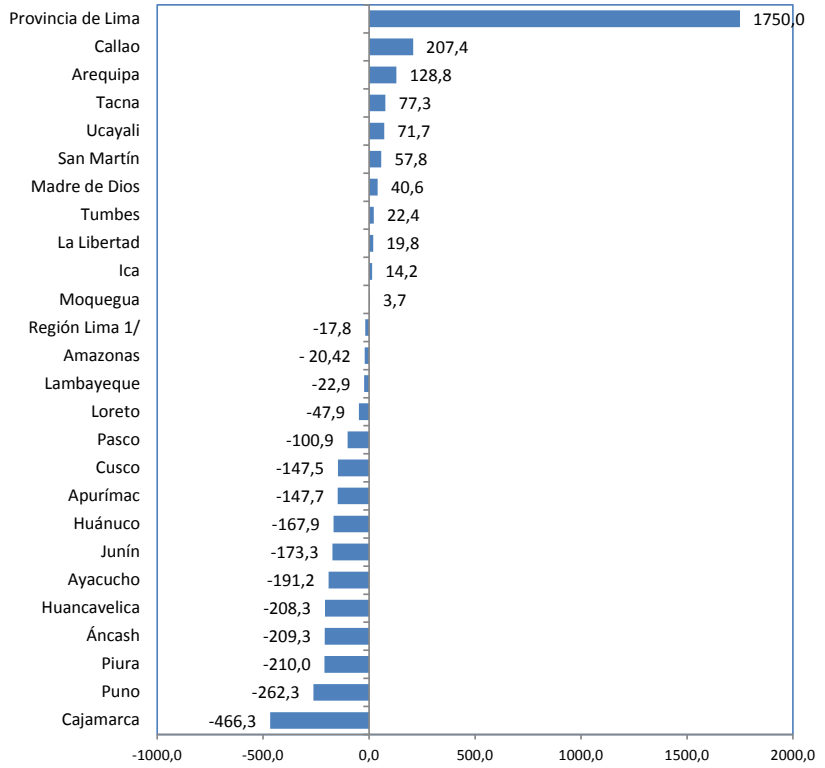

1/Incluye las provincias de: Barranca, Cajatambo, Canta, Cañete, Huaral, Huarochirí, Huaura, Oyón y Yauyos. Excluye la provincia de Lima.

Fuente: Instituto Nacional de Estadística e Informática- Encuesta Nacional de Hogares.

9.3 La población ocupada migrante interna reciente

En base a la información proveniente de la Encuesta Nacional de Hogares (ENAHO) del año 2015 se ha estimado la migración reciente (desplazamiento espacial de individuos o de un conjunto de personas que pasan a establecer o a residir dentro de un país en los últimos 5 años), a nivel interdepartamental, la información disponible nos permite conocer cuáles son los departamentos que atraen y cuáles son los que expulsan población ocupada.

Cuadro Nº 9.3
Perú: Población Ocupada Migrante Interna Reciente y Tasa de Migración Neta , según departamento, 2010- 2015
(Miles de personas)

Departamento	2010-2015				Tasa de Migración neta x 1000
	Inmigrantes		Emigrantes		
	Absoluto	Tasa de inmigración x 1000	Absoluto	Tasa de emigración x 1000	
Total	**459,4**		**459,4**		
Amazonas	8,8	7,7	13,4	11,7	-4,0
Áncash	13,7	4,5	11,2	3,7	0,8
Apurímac	9,8	7,4	9,8	7,5	-0,1
Arequipa	20,8	6,3	14,6	4,4	1,9
Ayacucho	10,3	3,5	8,4	4,8	-1,2
Cajamarca	17,0	4,2	28,6	7,1	-2,9
Callao	29,1	11,4	29,6	11,6	-0,2
Cusco	15,4	4,1	14,9	4,0	0,1
Huancavelica	5,7	4,4	12,5	9,6	-5,2
Huánuco	14,0	6,1	20,7	9,0	-2,9
Ica	7,9	4,0	7,6	3,9	0,1
Junín	25,3	7,3	22,6	6,5	0,8
La Libertad	16,0	3,5	17,5	3,8	-0,3
Lambayeque	20,1	6,5	22,6	7,3	-0,8
Provincia de Lima	135,5	6,1	111,6	5,0	1,1
Región Lima 1/	16,4	6,9	23,2	9,7	-2,8
Loreto	13,0	5,3	15,7	6,3	-1,1
Madre de Dios	5,4	13,8	4,2	10,7	3,0
Moquegua	4,2	8,6	2,3	4,7	3,8
Pasco	4,9	6,4	4,0	5,2	1,2
Piura	14,4	3,2	14,5	3,3	0,0
Puno	8,6	4,4	13,6	3,5	0,9
San Martín	20,5	9,8	16,4	7,9	2,0
Tacna	6,2	7,2	6,1	7,1	0,1
Tumbes	4,8	7,7	4,3	7,0	0,7
Ucayali	11,5	8,7	9,3	7,0	1,6

1/Incluye las provincias de: Barranca, Cajatambo, Canta, Cañete, Huaral, Huarochirí, Huaura, Oyón y Yauyos. Excluye la provincia de Lima.
Fuente: Instituto Nacional de Estadística e Informática- Encuesta Nacional de Hogares.

En el periodo 2010-2015, podemos observar que son catorce los departamentos de "atracción" poblacional. La Provincia de Lima, atrae a cerca del 49,1% de la inmigración neta (se considera los saldos positivos) de ocupados, le siguen en importancia los departamentos de Arequipa (12,7%), San Martin (8,4%), Junín (5,5%), Ancash (5,2%), Ucayali (4,4%), Ayacucho y Moquegua (3,9% en cada caso), Madre de Dios (2,4%), Pasco (1,9%), Cusco (1,0%), Tumbes (0,9%), Ica (0,5%) y Tacna (0,2%).

Por otro lado, desde la emigración neta, es decir la suma de los saldos negativos, son 10 departamentos, la Región Lima y la Provincia Constitucional del Callao los que sufren la pérdida de población ocupada, señalando en primer lugar a Cajamarca (23,8%), la Región Lima (13,9%), Huancavelica (13,9%), Huánuco (13,8%), Puno (10,4%), Amazonas (9,4%), Loreto (5,5%), Lambayeque (5,0%), La Libertad (3,0%), La Provincia Constitucional del Callao (1,1%), Apurímac (0,2%) y Piura (0,1%). Entre los cinco primeros representan en forman conjunta el 75,8%, son departamentos de importantes corrientes de emigración de la población ocupada.

Cuadro Nº 9.4
Perú: Distribucion relativa de los saldos de Migracion Neta interdepartamental de población ocupada, 2010-2015
(Porcentaje)

Saldos positivos (Departamentos de atraccion)		Saldos negativos (Departamentos de expulsion)	
Departamento	**Distribucion %**	**Departamento**	**Distribucion %**
Total	**100,0**	**Total**	**100,0**
Provincia de Lima	49,1	Cajamarca	23,8
Arequipa	12,7	Región Lima 1/	13,9
San Martín	8,4	Huancavelica	13,9
Junín	5,5	Huánuco	13,8
Áncash	5,2	Puno	10,4
Ucayali	4,4	Amazonas	9,4
Ayacucho	3,9	Loreto	5,5
Moquegua	3,9	Lambayeque	5,0
Madre de Dios	2,4	La Libertad	3,0
Pasco	1,9	Callao	1,1
Cusco	1,0	Apurímac	0,2
Tumbes	0,9	Piura	0,1
Ica	0,5		
Tacna	0,2		

1/Incluye las provincias de: Barranca, Cajatambo, Canta, Cañete, Huaral, Huarochirí, Huaura, Oyón y Yauyos. Excluye la provincia de Lima.
Fuente: Instituto Nacional de Estadística e Informática- Encuesta Nacional de Hogares.

9.4 Principales características de la Población Ocupada Migrante Interna Reciente

9.4.1 Características demográficas y sociales

- **Sexo y edad**

La información disponible nos da cuenta que entre los ocupados migrantes recientes el porcentaje de hombres (59,1%) es mayor al de mujeres (40,9%), también es interesante la estructura por grupos de edad, entre los migrantes recientes, el 25,9% son jóvenes de 14 a 24 años, 61,1% se encuentran entre los 25 a 44 años y el 12,9% son de 45 y más años de edad, esta estructura se modifica entre los no migrantes, 18,2% son jóvenes de 14 a 24 años, 47,9% son de 25 a 44 años y 33,9% de 45 y más años de edad.

- **Edad mediana de la población ocupada migrante y no migrante según departamento**

Se observan diferencias en la edad mediana de los migrantes y no migrantes, la población ocupada que participa de los movimientos migratorios es más joven.

La información obtenida de la ENAHO en relación a la edad mediana nos permite comparar las edades entre ambas subpoblaciones, siendo evidente una diferencia entre ambas, lo que se aprecia en hombres como en mujeres. La estimación de la edad mediana del migrante respecto al no migrante es de 10 años aproximadamente y la diferencia de edad entre población masculina ocupada migrante de la no migrante es similar, mientras que entre las mujeres es de 11 años.

Los departamentos donde las diferencias de la edad mediana entre migrantes y no migrantes están alrededor de los 10 años son: Arequipa, Cusco, Ica, Lambayeque y Madre de Dios.

Cuadro Nº 9.5
Perú: Edad Mediana de la Población Ocupada de 14 y más años de edad Migrante y No Migrante por sexo, según departamento, 2010-2015
(Edad mediana)

Departamento	Migrante			No Migrante		
	Total	Hombre	Mujer	Total	Hombre	Mujer
Total	**31**	**31**	**30**	**41**	**41**	**41**
Amazonas	32	34	26	40	40	41
Ancash	28	26	29	42	42	42
Apurímac	28	28	27	45	45	45
Arequipa	32	31	35	41	41	41
Ayacucho	29	29	30	42	41	43
Cajamarca	33	34	33	42	42	42
Callao	34	35	32	40	41	40
Cusco	30	32	27	42	42	43
Huancavelica	28	27	30	44	45	43
Huánuco	28	28	28	41	41	40
Ica	29	29	29	42	41	42
Junín	30	31	29	42	41	42
La Libertad	39	41	35	41	40	42
Lambayeque	30	29	32	41	41	41
Provincia de Lima	33	31	33	40	40	39
Región Lima 1/	31	30	31	42	41	43
Loreto	31	31	31	39	39	39
Madre de Dios	28	29	28	39	40	38
Moquegua	32	31	32	45	45	45
Pasco	30	30	30	41	40	42
Piura	32	32	32	41	41	40
Puno	33	35	26	44	44	44
San Martín	29	30	28	41	40	41
Tacna	32	32	30	42	43	41
Tumbes	32	33	29	41	41	41
Ucayali	31	31	32	38	39	38

Nota: La Migración reciente se define como el desplazamiento espacial de individuos o personas dentro de un país realizada en los últimos 5 años.
2/ Incluye las provincias de: Barranca, Cajatambo, Canta, Cañete, Huaral, Huarochirí, Huaura, Oyón y Yauyos. Excluye la provincia de Lima.
Fuente: Instituto Nacional de Estadística e Informática- Encuesta Nacional de Hogares.

- Nivel educativo

El nivel educativo es un característica que distingue al ocupado migrante del no migrante, son más calificados aquellos que salieron de sus lugares de orígenes que aquellos que se quedaron. Entre los ocupados migrantes recientes, 14,4% cuentan con primaria, 48,9% alcanzaron el nivel de educación secundaria y 36,7% cuentan con nivel superior, entre los no migrantes son mayores los porcentajes de aquellos que cuentan a lo más con primaria (26,7%) y menor entre los que alcanzaron el nivel superior (29,5%). Por estado civil o conyugal y etnia no se aprecian diferencias importantes.

Cuadro Nº 9.6
Perú: Características demográficas y sociales de la Población Ocupada Migrante Interna Reciente y No Migrante, 2010 - 2015
(Porcentaje)

Principales características demográficas y sociales	Migración Interna	
	Migrante	No Migrante
Total	**100,0**	**100,0**
Sexo		
Hombre	59,1	56,3
Mujer	40,9	43,7
Grupos de edad		
14 A 24 años	25,9	18,2
25 a 44 años	61,1	47,9
45 y más	12,9	33,9
Nivel educativo		
Primaria 1/	14,4	26,7
Secundaria	48,9	43,7
Superior	36,7	29,5
Estado civil o conyugal		
Unido /a 2/	57,4	57,8
Alguna vez unido /a 3/	11,1	12,8
Soltero /a	31,5	29,4
Etnia		
Indigena 4/	26,1	26,5
Blanco	5,0	4,7
Mestizo	53,6	53,6
Otro 5/	6,9	7,4
No sabe	8,4	7,9

1/ Incluye sin nivel e inicial
2/ Considera a los casados y convivientes.
3/ Incluye: Separado(/a), Divorciado(/a) y Viudo(/a).
4/ Incluye: Quechua, Aymara, nativo o indígena de la Amazonía
5/ Incluye: negro , mulato, zambo, afro peruano.
Nota: Migración reciente: está referida a la migración realizada en los últimos 5 años.
Fuente: Instituto Nacional de Estadística e Informática- Encuesta Nacional de Hogares.

9.4.2 Características económicas

La información disponible nos permite conocer la situación del empleo, los migrantes se encuentran en su mayoría en condición de dependiente (55,8%) y el 29,3% se encuentra realizando actividades independientes, frente a los no migrantes, entre los que el 46,8% se encuentra en condición de dependiente (empleado u obrero) y el 39,5% son independientes o empleadores o patronos.

Por otro lado, los resultados de la encuesta también nos permite conocer en que ramas de actividad desempeñan sus labores los ocupados migrantes; 44,7% en Servicios, 19,2% en Agricultura, Pesca y Minería, 19,1% en Comercio, 8,7% en Construcción y 8,4% en manufactura; mientras que los no migrantes tienen una mayor participación en actividades productivas primarias como Agricultura, Pesca y Minería (27,1%) y en Manufactura (9,5%).

En relación al tamaño de empresa, entre los migrantes el 22,7% labora en empresas de 51 y más trabajadores y el 67,2% en las de 1 a 10 trabajadores; mientras que entre los no migrantes el 19,9% labora en empresas de 51 y más trabajadores y el 71,4% en las de 1 a 10 trabajadores.

Gráfico Nº 9.3
Perú: Características económicas de la Población Ocupada Migrante Interna Reciente y No Migrante, 2010-2015
(Porcentaje)

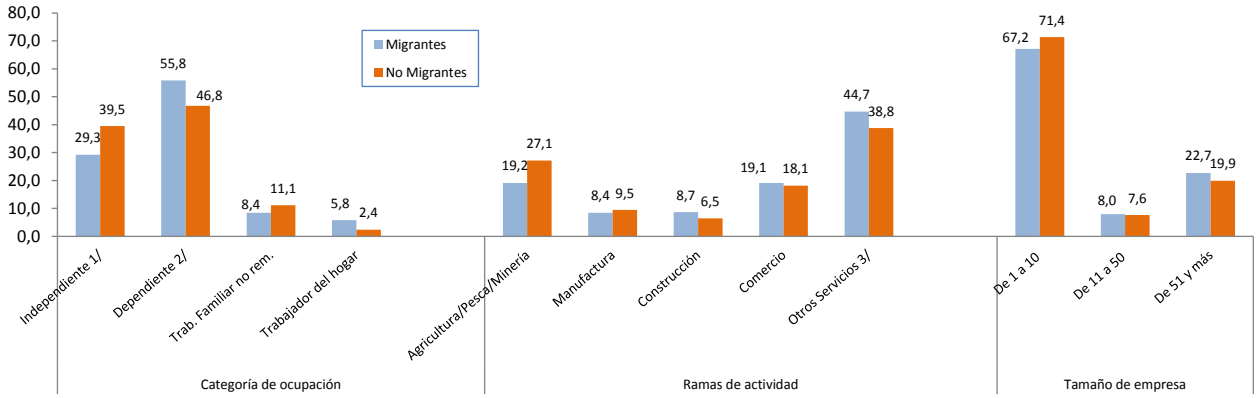

1/ Considera a los independientes y empleador o patrono
2/ Incluye :Empleado y obrero.
3/ Considera Hoteles y restaurantes, enseñanza, administración pública, intermediación financiera, y otros.
Fuente: Instituto Nacional de Estadística e Informática.- Encuesta Nacional de Hogares.

- **Empleo informal**

El empleo informal afecta en casi igual dimensión a la población ocupada migrante (72,2%) que a la no migrante (73,2%). En tal sentido, la población ocupada migrante es ligeramente más formal que la no migrante.

Gráfico Nº 9.4
Perú: Condición de informalidad de la Población Ocupada Migrante Interna Reciente y No Migrante, 2010-2015
(Porcentaje)

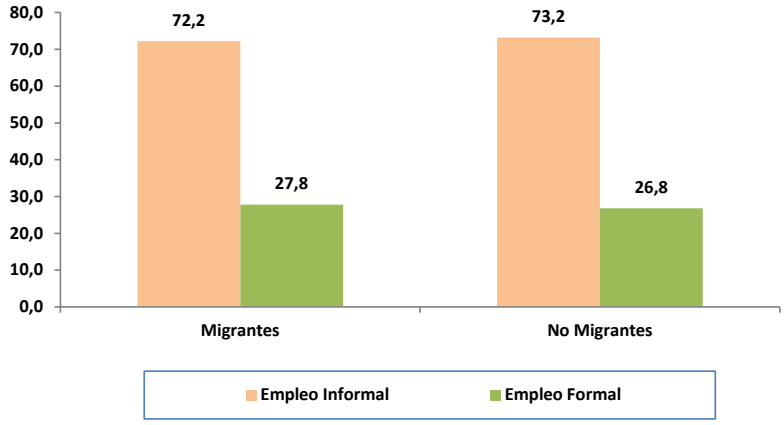

Fuente: Instituto Nacional de Estadística e Informática-Encuesta Nacional de Hogares.

9.4.3 Condición de pobreza

De acuerdo a la condición de pobreza, las estimaciones realizadas en base a la ENAHO, muestran un menor porcentaje de pobreza (12,9%) entre los ocupados migrantes que entre los no migrantes (19,2%). Por otro lado, entre los migrantes se aprecia mayores porcentajes de participación en los quintiles más ricos (IV y V quintil) y menores en los quintiles más pobres (I y II quintil), frente a lo registrado entre los ocupados no migrantes , mayor participación en los quintiles más pobres y menor en los quintiles más ricos.

Cuadro Nº 9.7
Perú: Población Ocupada Migrante Interna Reciente y No Migrante por condición de pobreza y quintiles, 2010- 2015
(Porcentaje)

Condición de pobreza y quintiles	Migración Interna Reciente	
	Migrante	No Migrante
Total	**100,0**	**100,0**
Condición de pobreza		
Pobre	12,9	19,2
No pobre	87,1	80,8
Quintiles		
I Quintil	10,2	18,3
II Quintil	18,0	19,0
III Quintil	19,4	19,4
IV Quintil	22,5	21,2
V Quintil	29,9	22,1

Fuente: Instituto Nacional de Estadística e Informática-Encuesta Nacional de Hogares.

9.4.4 Acceso a Internet

Un aspecto muy importante a considerar es el acceso a la información y comunicación, Internet juega un papel muy importante como un medio que facilita el acceso e intercambio de información y datos, en este sentido es necesario adecuarse a este nuevo tipo de sociedad de la información, que exige estar informados, actualizados, innovar, generar conocimientos de los millones de datos que circulan en la denominada "red". Los datos disponible muestran que los ocupados migrantes tienen un mayor acceso a este servicio (54,1%) que los no migrantes (38,5%), existe una diferencia de 15,6 puntos porcentuales a favor de los ocupados migrantes.

Gráfico Nº 9.5
Perú: Población Ocupada Migrante Interna Reciente y No Migrante, según acceso a Internet, 2010-2015
(Porcentaje)

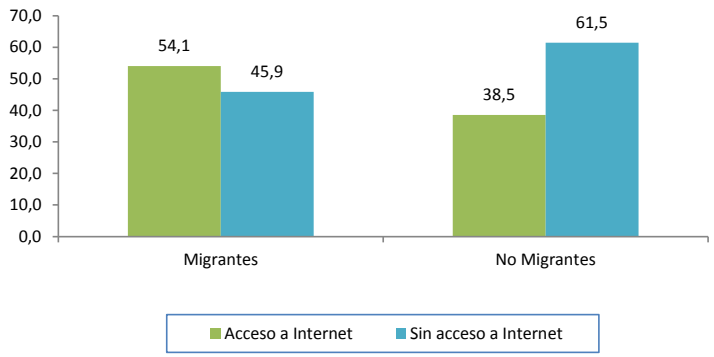

Fuente: Instituto Nacional de Estadística e Informática-Encuesta Nacional de Hogares.

9.4.5 Inclusión financiera

El acceso a los servicios financieros como son la tenencia de una cuenta de ahorro, cuenta corriente, disponer de una tarjeta de crédito o de una tarjeta de débito son señales claras del acercamiento a la bancarización, factor importante para mejorar las condiciones de vida de los ocupados y en este sentido, la información proveniente de la ENAHO, revela que entre los ocupados migrantes el acceso a los servicios financieros es mayor que entre los ocupados no migrantes. Así, en el año 2015, entre los ocupados migrantes recientes, el 39,2% ha tenido acceso o ha hecho uso de algún servicio financiero, mientras que entre los no migrantes éste porcentaje es menor, 37,2%. Al analizar por cada servicio del sistema financiero al que ha tenido acceso, la información da cuenta que entre los migrantes, el 34,4% dispone de cuenta de ahorro, 5,3% tiene cuenta corriente, 12,7% dispone de tarjeta de crédito y 34,4% de tarjeta de débito, mientras que entre los no migrantes el porcentajes de acceso a los servicios financieros se encuentran por debajo de los que decidieron migrar y dejar sus lugares de origen, 27,6% tiene cuenta de ahorro, 4,4% tiene cuenta corriente, 9,4% dispone de una tarjeta de crédito y 28,9% de tarjeta de débito.

Gráfico Nº 9.6
Perú: Población Ocupada Migrante Interna Reciente y No Migrante, según acceso a algún servicio financiero,2010 -2015
(Porcentaje)

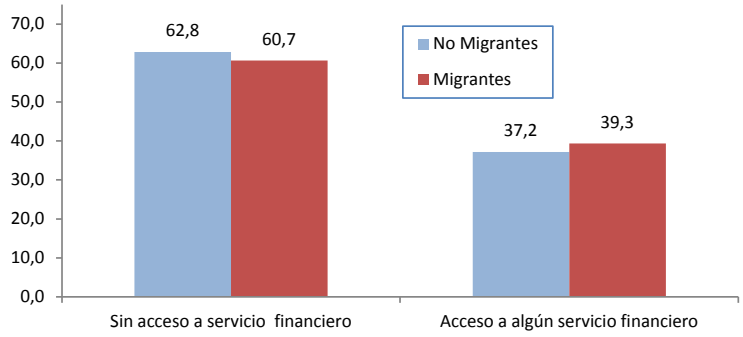

Fuente: Instituto Nacional de Estadística e Informática-Encuesta Nacional de Hogares.

Cuadro Nº 9.8
Perú: Inclusión financiera de la Población Ocupada Migrante Interna Reciente y No Migrante, 2010 -2015
(Porcentaje)

Condición de migrante	Inclusión financiera			
	Tenencia de cuenta de ahorro	Tenencia de cuenta corriente	Dispone de Tarjeta de crédito	Dispone de Tarjeta de débito
Total	**27,8**	**4,4**	**9,5**	**29,0**
Migrante	34,3	5,3	12,7	34,4
No migrante	27,6	4,4	9,4	28,9

Fuente: Instituto Nacional de Estadística e Informática-Encuesta Nacional de Hogares.

9.4.6 Ingreso promedio por trabajo

El ingreso por trabajo marca diferencias entre los ocupados migrantes y no migrantes, aquellos que salieron de sus lugares de origen presentan mejores niveles de ingresos que los que no migraron. El promedio de ingreso por trabajo de los migrantes asciende a 1, 092,8 soles corrientes, mientras que entre los no migrantes es de 929,3 soles corrientes, se observa una diferencia de 166,6 soles a favor de la población ocupada migrante.

Asimismo, el ingreso por hora de los migrantes (8,0 soles corrientes) es superior a lo que perciben los no migrantes (6,5 soles corrientes).

Cuadro Nº 9.9
Perú: Ingreso promedio por trabajo e ingreso por hora de la Población Ocupada Migrante Interna Reciente y No Migrante, según sexo, 2010 -2015
(Soles)

Sexo	Ingreso promedio por trabajo e ingreso por hora		
	Total	Migrante	No migrante
Ingreso por trabajo			
Total	**935,8**	**1 092,8**	**929,3**
Hombre	1 067,6	1 247,7	1 060,0
Mujer	767,5	835,0	765,3
Ingreso por hora	6,6	8,0	6,5

Fuente: Instituto Nacional de Estadística e Informática-Encuesta Nacional de Hogares.

9.4.7 Principales indicadores de empleo de la población de 14 y más años de edad Migrante Interna Reciente

A fin de considerar el efecto que pudiera tener la migración realizamos la comparación de los principales indicadores de empleo entre los migrantes y los no migrantes de 14 y más años de edad. En tal sentido, de las comparaciones realizadas, la tasa de actividad es ligeramente superior entre los no migrantes (71,7%) que entre los migrantes (69,2%).

La tasa de desempleo es mayor entre los migrantes (4,9%) que entre los no migrantes (3,5%). Asimismo, de cada 100 personas que pertenecen a la Población económicamente activa migrante, 59 tienen un empleo adecuado y 36 son subempleados; mientras que entre los no migrantes, de cada 100 que pertenecen a la PEA, 51 se encuentran en condición de adecuadamente empleado y 46 en subempleo.

Cuadro Nº 9.10
Perú: Principales indicadores de empleo de la Población Migrante Interna Reciente y No Migrante, 2010 -2015
(Porcentaje)

Principales indicadores	Indicadores de empleo	
	Migrante	No migrante
Tasa de actividad	69,2	71,7
Tasa de inactividad	30,8	28,3
Tasa de ocupación	95,1	96,5
Tasa de desempleo	4,9	3,5
Tasa de empleo adecuado	59,2	50,6
Tasa de subempleo	35,8	46,0

Fuente: Instituto Nacional de Estadística e Informática-Encuesta Nacional de Hogares.

Capítulo 10

Ingreso Promedio Proveniente del Trabajo

Capítulo 10

Ingreso Promedio Proveniente del Trabajo

La principal fuente de recursos de los hogares lo constituye el ingreso proveniente del trabajo, el que representa más del 70% del total de los ingresos. Las demás fuentes de ingreso son las transferencias, rentas e ingresos extraordinarios.

10.1 Evolución del ingreso promedio mensual proveniente del trabajo

En el año 2015, el ingreso promedio mensual por trabajo se situó en 1305,0 soles corrientes. En el periodo 2010-2015, el ingreso tuvo una tasa de crecimiento anual de 5,7%.

Gráfico Nº 10.1
Perú: Evolución del ingreso promedio mensual proveniente del trabajo, 2004-2015
(Soles corrientes)

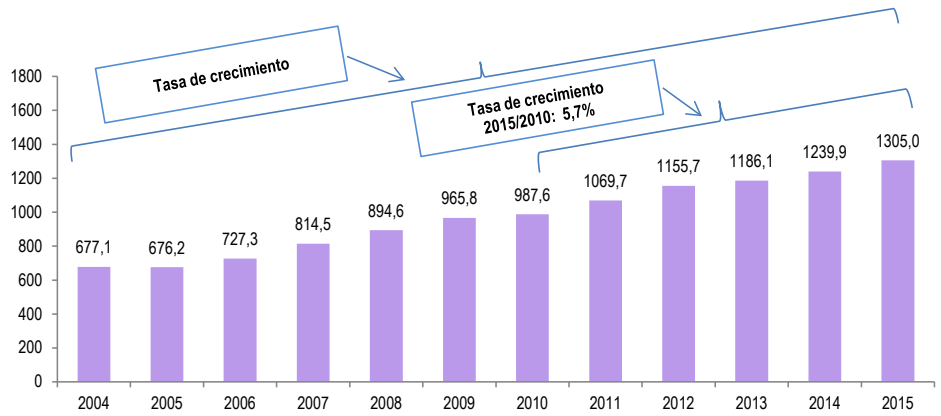

Fuente: Instituto Nacional de Estadística e Informática-Encuesta Nacional de Hogares.

En el Área Urbana el ingreso promedio mensual se ubicó en 1462,7 soles, siendo más del doble que el registrado en el Área Rural (668,5 soles). En el periodo 2010-2015, el ingreso por trabajo de los residentes del Área Urbana se incrementó en 5,5% y los del Área Rural en 5,2%.

Por región natural, la población ocupada residente en la Costa (1518,2 soles) registra ingresos superiores a los ocupados residentes en la Sierra (979,7 soles) y en la Selva (1087,8 soles). Por otro lado, la tasa de crecimiento del ingreso por trabajo de los ocupados residentes en la Costa (5,9%) y Sierra (5,6%) es ligeramente superior a lo mostrado entre los que residen en la Costa (5,2%).

Cuadro Nº 10.1
Perú: Ingreso promedio mensual proveniente del trabajo, según ámbito geográfico, 2004, 2010 y 2015
(Soles corrientes)

Ámbito geográfico	2004	2010	2015	Tasa de crecimiento promedio anual % 2010- 2015
Total	**677,1**	**987,6**	**1305,0**	**5,7**
Área de residencia				
Urbana	801,0	1120,5	1462,7	5,5
Rural	309,6	519,5	668,5	5,2
Región natural				
Costa	846,5	1139,9	1518,2	5,9
Sierra	443,4	747,8	979,7	5,6
Selva	460,9	842,6	1087,8	5,2

Fuente: Instituto Nacional de Estadística e Informática-Encuesta Nacional de Hogares.

10.2 Ingreso promedio mensual por departamento

En el año 2015, en cinco departamentos y en la Provincia Constitucional del Callao, el ingreso promedio mensual por trabajo es superior al promedio nacional (1305,0 soles), estos departamentos son: Provincia de Lima, Moquegua, Madre de Dios, Arequipa, Tacna y la Provincia Constitucional del Callao.

Por otro lado, los ocupados que residen en los departamentos de Huancavelica (719,9 soles), Puno (799,5 soles) y Cajamarca (828,2 soles) registran menores niveles de ingreso provenientes del trabajo. Los trabajadores de estos departamentos ganan menos de la mitad del ingreso de un trabajador de la Provincia de Lima (1809,9 soles).

Gráfico Nº 10.2
Perú: Ingreso promedio mensual proveniente del trabajo, según departamento, 2015
(Soles corrientes)

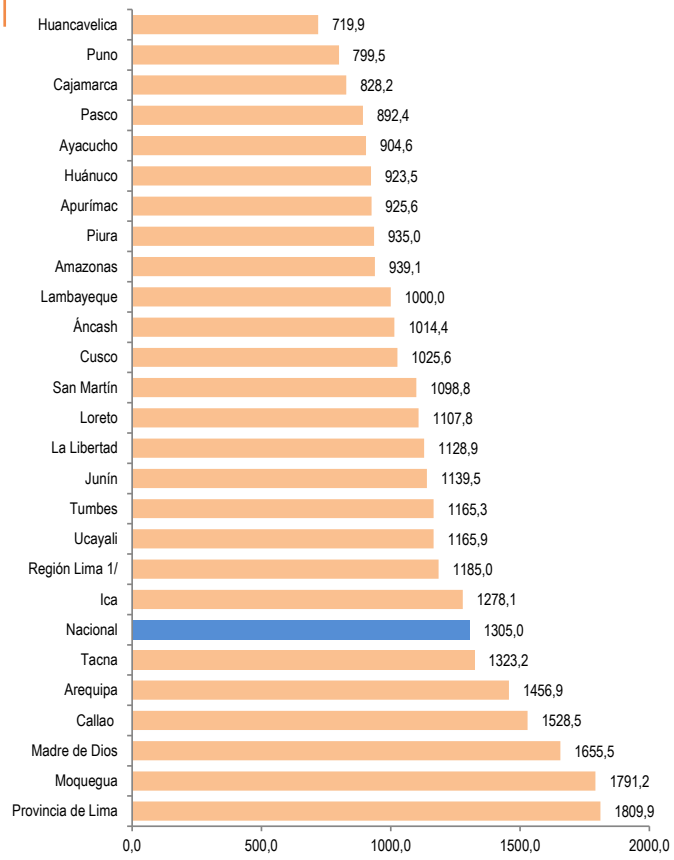

1/ Incluye las provincias de : Barranca, Cajatambo,Canta,Cañete,Huaral,Huarochirí, Huaura, Oyón y Yauyos.Excluye la provincia de Lima.
Fuente: Instituto Nacional de Estadística e Informática -Encuesta Nacional de Hogares .

En el periodo 2010-2015, el ingreso promedio por trabajo muestra tasas de crecimiento en todos los departamentos del país. Las tasas más altas que superan el promedio nacional (5,7%), se registraron en : Huánuco (8,2%), Apurímac (7,9%), Junín (7,4%), Ucayali (7,2%), Ayacucho (7,0%), Lambayeque (6,9%), Ica (6,7%), Provincia de Lima (6,6%) y Puno (6,3%). Los departamentos con las menores tasas de crecimientos son Madre de Dios (2,1%) y Pasco (0.0).

Gráfico Nº 10.3
Perú: Tasa de crecimiento del ingreso promedio proveniente del trabajo, según departamento, 2015/ 2010
(Porcentaje)

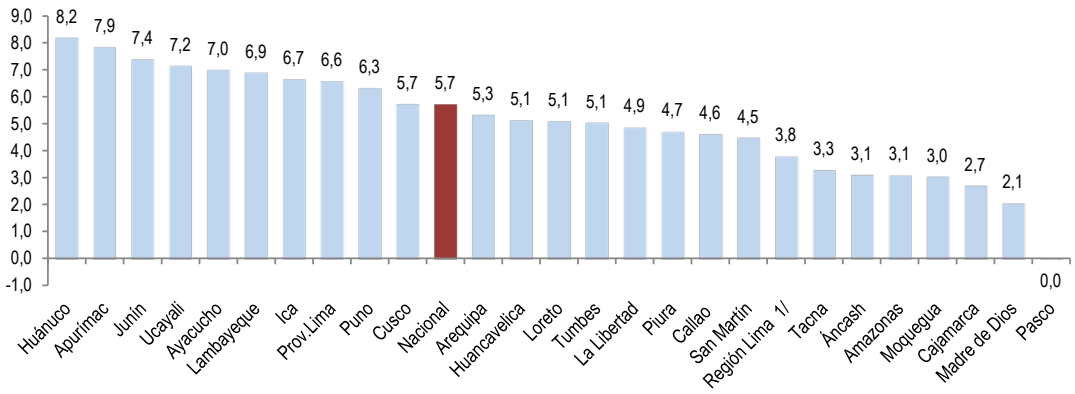

Fuente: Instituto Nacional de Estadística e Informática-Encuesta Nacional de Hogares.

10.3 Composición del ingreso proveniente del trabajo según actividad

El 20,6% de los ocupados tienen adicionalmente a su actividad principal una actividad secundaria que les genera ingresos. En el 2015, el ingreso proveniente de la actividad principal representa el 94,5% del total y la actividad secundaria el 5,5%. Entre el 2010 y 2015, se observa una tendencia hacia la disminución de la representatividad del ingreso secundario, al pasar de 7,4% a 5,5%.

Gráfico Nº 10.4
Perú: Composición del Ingreso promedio proveniente del trabajo de la actividad principal y la actividad secundaria, 2004, 2010 y 2015
(Porcentaje)

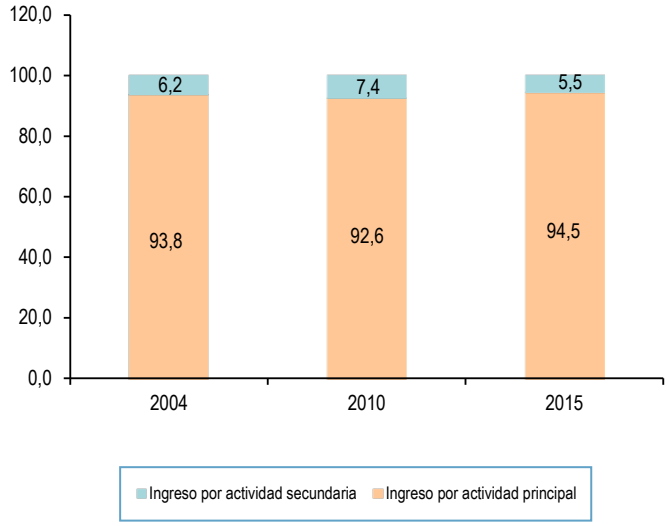

Fuente: Instituto Nacional de Estadística e Informática-Encuesta Nacional de Hogares.

10.4 Ingreso promedio mensual según origen

Los ingresos se clasifican según su origen en monetario y no monetario. La Encuesta Nacional de Hogares del 2015 revela que el promedio de ingresos monetarios a nivel nacional representa el 93,7% (1223,1 soles) y el no monetario el 6,3% (81,8 soles).

Por área de residencia, se muestran diferencias en la composición del ingreso de acuerdo a su origen. En el Área Urbana, el 95,1% (1391,2 soles) corresponde a ingresos monetarios y el 4,4% (71,5 soles) a no monetarios; mientras que en el Área Rural, los ingresos monetarios representan el 81,5% (545,1 soles) y los no monetarios el 18,5% (123,4 soles).

En el periodo 2010-2015 los ingresos monetarios y no monetarios crecieron a una tasa promedio anual de 8,1% y 2,8%, respectivamente.

Cuadro Nº 10.2
Perú: Ingreso promedio monetario y no monetario, según área de residencia, 2004, 2010 y 2015
(Soles corrientes)

Área de residencia	2004	2010	2015	Tasa de crecimiento promedio anual (%) 2015/2010
Total	**677,1**	**987,6**	**1 305,0**	**5,7**
Ingreso monetario	629,1	916,3	1 223,1	8,1
Ingreso no monetario	48,0	71,3	81,8	2,8
Área urbana	**801,0**	**1 120,5**	**1 462,7**	**5,5**
Ingreso monetario	756,7	1 058,6	1 391,2	7,4
Ingreso no monetario	44,3	61,9	71,5	2,9
Área rural	**309,6**	**519,5**	**668,5**	**5,2**
Ingreso monetario	250,8	415,3	545,1	9,8
Ingreso no monetario	58,7	104,2	123,4	3,4

Fuente: Instituto Nacional de Estadística e Informática-Encuesta Nacional de Hogares.

10.5 Ingreso promedio mensual según sexo

El ingreso promedio mensual proveniente del trabajo de los hombres continúa siendo superior al obtenido por las mujeres, persisten las brechas de ingresos por sexo.

En el año 2015, el ingreso promedio de los hombres se situó en 1475,3 soles; mientras que el de las mujeres en 1052,7 soles, siendo la diferencia de 422,6 soles a favor de los hombres. La brecha de género en relación con los ingresos se situó en 28,6% a nivel nacional (significa que para que la población ocupada femenina tenga el mismo ingreso que la masculina requiere adicionar a los suyos el 28,6% de los ingresos del hombre), en 31,2% en el Área Urbana y 43,7% en el Área Rural.

Cuadro Nº 10.3
Perú: Ingreso promedio mensual proveniente del trabajo de hombres y mujeres, según área de residencia, 2010 y 2015
(Soles corrientes)

Área de residencia	2010		2015		Brecha de género (Porcentaje)
	Hombre	Mujer	Hombre	Mujer	
Total	1158,13	**737,7**	**1 475,3**	**1 052,7**	**28,6**
Área de residencia					
Urbana	1348,89	821,0	1 688,4	1 161,2	**31,2**
Rural	605,356	328,9	770,4	433,4	**43,7**

Fuente: Instituto Nacional de Estadística e Informática-Encuesta Nacional de Hogares.

- **Brechas en ingresos por sexo según departamento**

Las diferencias en los ingresos de hombres y mujeres sigue siendo una de las formas que evidencian la desigualdad entre ambos sexos. En el 2015, Moquegua (49,7%), Arequipa (44,4%), Puno (43,5%), Pasco (42,5%) y Tumbes (41,9%) son los departamentos que muestran amplias brechas de ingresos por sexo, las que se encuentran por encima del 40%. Por otro lado, Cusco (18,3%), Madre de Dios (19,6%), Huánuco (24,7%), Ucayali y Loreto (26,9% en cada caso), Lima (27,3%), La Libertad (27,5%),Apurímac (28,3%) y Amazonas (28,4%) son los que muestran mayor equidad en los ingresos de hombres y mujeres, cuyos valores se encuentran por debajo del observado a nivel nacional (28,6%).

Gráfico Nº 10.5
Perú: Brechas de género en ingreso promedio proveniente del trabajo, según departamento, 2015
(Porcentaje)

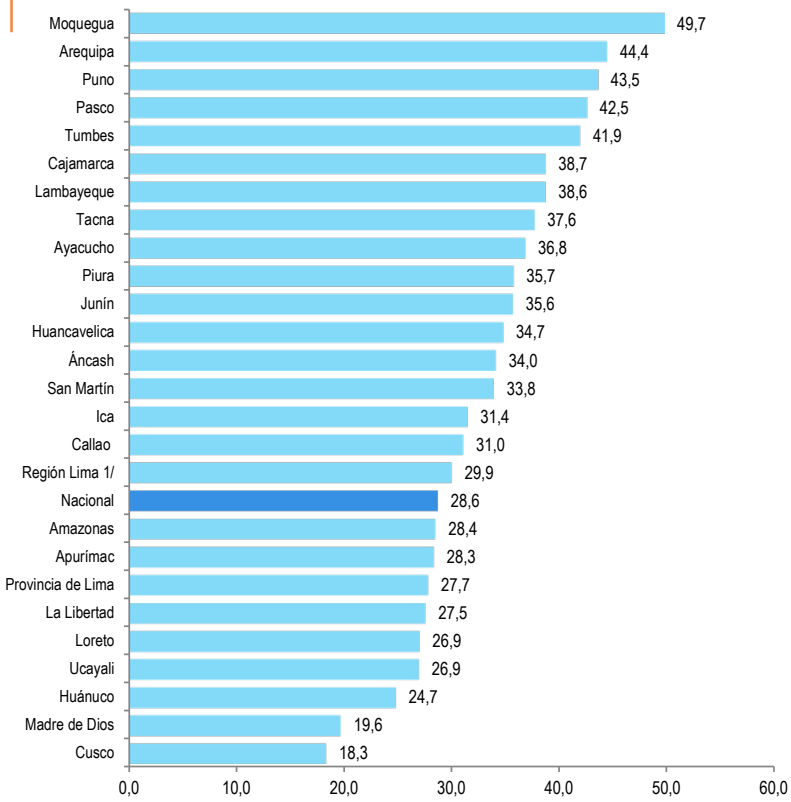

1/ Incluye las provincias de :Barranca, Cajatambo,Canta,Cañete,Huaral,Huarochirí, Huaura,Oyón y Yauyos. Excluye la provincia de LIma.
Fuente: Instituto Nacional de Estadística e Informática- Encuesta Nacional de Hogares.

- **Tasa de crecimiento del ingreso promedio mensual según sexo**

En el periodo 2010-2015, en diecisiete departamentos y la provincia Constitucional del Callao y la Región Lima la tasa de crecimiento promedio anual del ingreso por trabajo de las mujeres es mayor al de los hombres, en dos de ellos son iguales. En cambio, en los departamentos de: Ucayali, Apurímac, Puno, Huancavelica, San Martín y Tumbes el ingreso promedio de los hombres creció a tasas superiores al de las mujeres.

Gráfico Nº 10.6
Perú: Tasa de crecimiento del ingreso promedio mensual proveniente del trabajo de hombres y mujeres, 2010 - 2015
(Porcentaje)

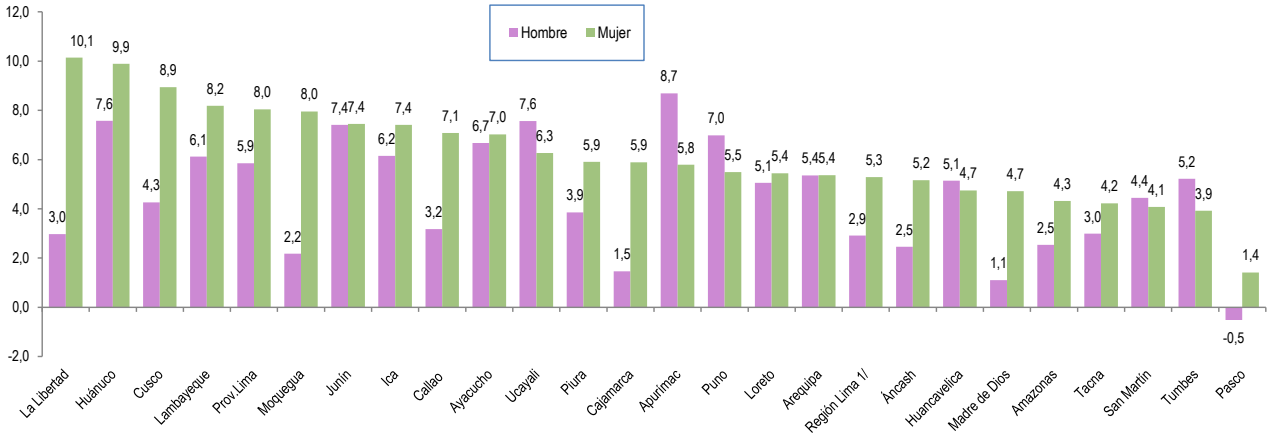

Fuente: Instituto Nacional de Estadística e Informática-Encuesta Nacional de Hogares.

10.6 Ingreso promedio mensual según grupos de edad

Al analizar los ingresos por grupos de edad se aprecian diferencias. Los mayores niveles de ingreso lo obtienen los ocupados de 45 a 59 años (1522,0 soles) y los que tienen de 25 a 44 años de edad, (1414,8 soles), mientras que el menor nivel se registran entre los ocupados de 65 y más años de edad (759,6 soles) y entre los jóvenes de 14 a 24 años (838,6 soles).

Gráfico Nº 10.7
Perú: Ingreso promedio mensual proveniente del trabajo, según grupos de edad, 2010 y 2015
(Soles corrrientes)

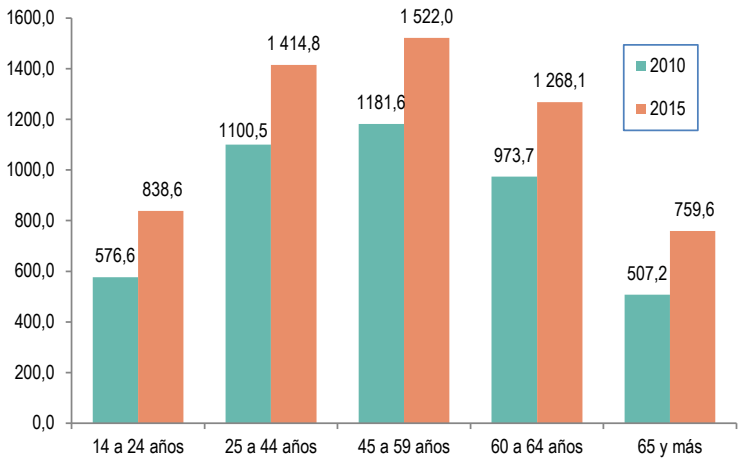

Fuente: Instituto Nacional de Estadística e Informática-Encuesta Nacional de Hogares.

La tasa de crecimiento del ingreso es mayor entre los ocupados jóvenes de 14 a 24 años (7,8%), los adultos de 65 y más años (8,4%) y los adultos de 60 a 64 años (5,4%), en el periodo 2010-2015.

En el Área Urbana, el mayor ingreso es percibido por el grupo de edad de 45 a 59 años (1691,1 soles) y el menor entre los jóvenes de 14 a 24 años (911,7 soles), la diferencia es de 779,4 soles a favor del grupo más adulto.

Cuadro Nº 10.4
Perú: Ingreso promedio mensual proveniente del trabajo, según grupos de edad y área urbana, 2004, 2010 y 2015
(Soles corrrientes)

Grupos de edad/ Área urbana	2004	2010	2015	Tasa de crecimiento promedio anual (%) 2010 - 2015
Total	**677,1**	**987,6**	**1 305,0**	**5,7**
14 a 24 años	384,6	576,6	838,6	7,8
25 a 44 años	745,3	1 100,5	1 414,8	5,2
45 a 59 años	865,0	1 181,6	1 522,0	5,2
60 a 64 años	510,3	973,7	1 268,1	5,4
65 y más	346,8	507,2	759,6	8,4
Área Urbana	**801,0**	**1 120,5**	**1 462,7**	**5,6**
14 a 24 años	435,8	632,4	911,7	6,9
25 a 44 años	863,6	1 231,0	1 569,9	5,6
45 a 59 años	1 034,4	1 332,7	1 691,1	4,6
60 a 64 años	640,3	1 155,8	1 457,3	7,8
65 y más	493,0	643,5	974,1	6,4

Fuente: Instituto Nacional de Estadística e Informática-Encuesta Nacional de Hogares.

La brecha de los ingresos entre mujeres y hombres aumenta a medida que se incrementa la edad. Así, la mayor equidad de ingresos entre hombres y mujeres, se da en los grupos de edad más jóvenes, de 14 a 24 años (15,2%) que entre los más adultos, 60 a 64 años (36,1%) y 65 y más años (48,6%).

Gráfico Nº 10.8
Perú: Ingreso promedio mensual proveniente del trabajo de hombres y mujeres, según grupos de edad, 2015
(Soles corrrientes)

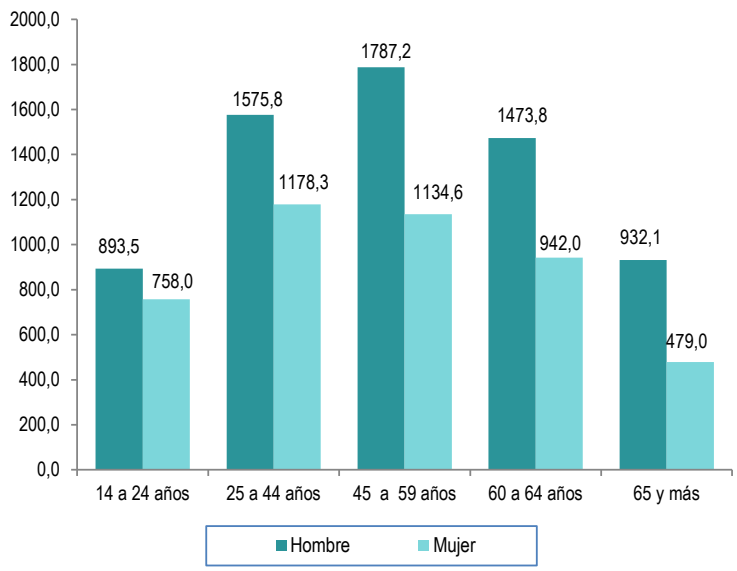

Fuente: Instituto Nacional de Estadística e Informática-Encuesta Nacional de Hogares.

10.7 Ingreso promedio mensual según nivel de educación alcanzado

De acuerdo con el nivel de educación alcanzado, se corrobora que existe una relación directa entre educación e ingresos, es decir a mayor nivel educativo mayor ingreso y viceversa. Así, el ingreso se incrementa notoriamente cuando se alcanza educación superior, 2403,4 soles, frente al ingreso de los ocupados con a lo más nivel primaria (684,1 soles).

En el periodo 2010-2015, la tasa de crecimiento del ingreso promedio de la población ocupada menos calificada (con educación primaria) fue mayor a la registrada por la población ocupada con nivel superior universitario, 5,4% frente a 4,3%. Similar comportamiento se aprecia en el Área Urbana.

Cuadro Nº 10.5
Perú: Ingreso promedio mensual proveniente del trabajo, según nivel educativo y área urbana, 2004, 2010 y 2015
(Soles corrrientes)

Nivel educativo / Área urbana	2004	2010	2015	Tasa de crecimiento promedio anual (%) 2010-2015
Total	**677,1**	**987,6**	**1 305,0**	**5,7**
Primaria 1/	340,9	527,0	684,1	5,4
Secundaria	584,1	854,6	1 131,1	5,8
Sup. No Universitaria	834,6	1 173,5	1 544,7	5,7
Sup. Universitaria	1 632,1	1 944,7	2 403,4	4,3
Área urbana	**801,0**	**1 120,5**	**1 462,7**	**5,5**
Primaria 1/	438,9	625,1	820,8	5,6
Secundaria	635,3	911,6	1 205,6	5,7
Sup. No Universitaria	849,6	1 198,7	1 579,4	5,7
Sup. Universitaria	1 661,0	1 974,0	2 436,2	4,3

1/ Incluye sin nivel e inicial.
Fuente: Instituto Nacional de Estadística e Informática-Encuesta Nacional de Hogares.

- **Ingreso promedio de hombres y mujeres según nivel educativo**

La información obtenida de la ENAHO da cuenta que las brechas de ingreso entre hombres y mujeres de acuerdo con el nivel educativo se ha acortado. Entre el 2010 y 2015 la brecha de ingresos entre ambos sexos para los que cuentan con educación primaria o menor nivel, los que tienen nivel secundario, superior no universitaria y superior universitaria disminuyen, en, 8.6 , 4.0 , 10.4 y 3.0 puntos porcentuales, respectivamente.

Gráfico Nº 10.9
Perú: Brecha de género en el ingreso promedio proveniente del trabajo de hombres y mujeres, según nivel educativo, 2010 y 2015
(Porcentaje)

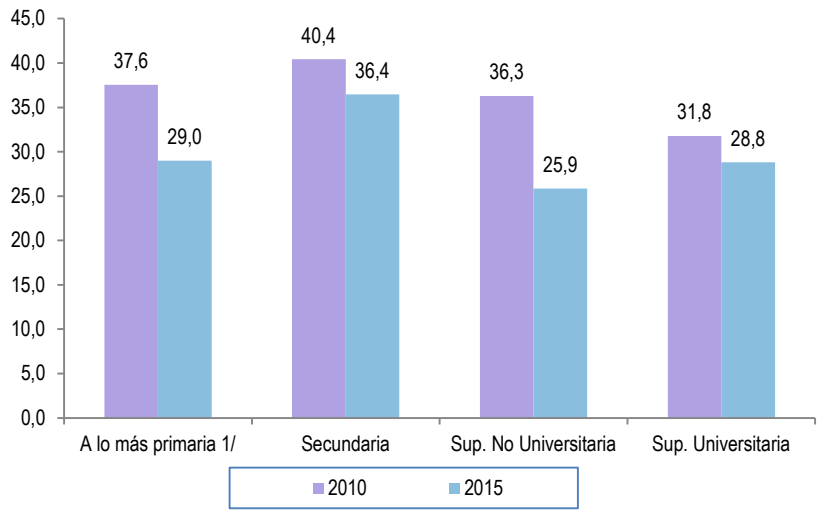

Fuente: Instituto Nacional de Estadística e Informática-Encuesta Nacional de Hogares.

10.8 Ingreso promedio mensual según etnia

La ENAHO ha incorporado desde el año 2012 una pregunta sobre etnia (considerando sus antepasados y de acuerdo a sus costumbres), los resultados muestran que los ocupados que se consideran indígenas (Quechua, Aymara o nativo indígena de la Amazonía) perciben un ingreso promedio de 1034,4 soles, inferior a aquellos que se consideran blancos (1551,9 soles) y mestizos (1468,1 soles).

Gráfico Nº 10.9
Perú: Ingreso promedio mensual proveniente del trabajo de la población ocupada, según etnia, 2012 y 2015
(Soles corrientes)

Etnia	2012	2015	Variación porcentual (%) 2015/2012
Total	**1155,7**	**1305,0**	**12,9**
Indígena 1/	919,0	1034,4	12,6
Blanco	1418,7	1551,9	9,4
Mestizo	1273,3	1468,1	15,3
Otro 2/	996,2	988,8	-0,7

1/ Incluye: Quechua, Aymara ,Nativo o Indígena de la Amazonía.
2/ Incluye: Negro, Mulato, Zambo o Afro peruano.
Fuente: Instituto Nacional de Estadística e Informática-Encuesta Nacional de Hogares.

- **Ingreso promedio de mujeres y hombres por etnia**

Se observa que los hombres perciben mayores ingresos, al margen de su auto identificación étnica, las brechas más acentuadas se dan entre aquellos que se consideran blancos que en aquellos que se consideran Indígena y mestizo.

Gráfico Nº 10.9
Perú: Ingreso promedio mensual proveniente del trabajo de hombres y mujeres, según etnia, 2015
(Soles corrientes)

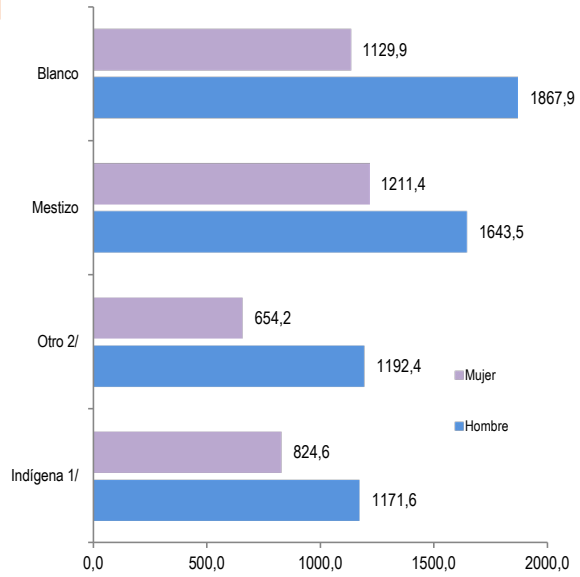

1/Incluye: Quechua, Aymara y Nativo o Indígena de la Amazonía.
2/Incluye: Negro, Mulato, Zambo, Afro peruano.
Fuente: Instituto Nacional de Estadística e Informática-Encuesta Nacional de Hogares.

10.9 Ingreso promedio mensual por estado civil o conyugal

De acuerdo con el estado civil o conyugal los ocupados casados son los que registran los más altos niveles de ingreso promedio proveniente del trabajo, 1608,2 nuevos soles, le sigue los convivientes que perciben un ingreso promedio de 1223,5 soles. Por otro lado, los solteros/as tienen un ingreso promedio anual de 1156,6 soles y los que estuvieron alguna vez unidos/as (viudos/as, divorciados/as y separados/as) perciben un menor ingreso promedio, 1134,5 soles. En el periodo 2010-2015 los ingresos de los ocupados que estuvieron alguna vez unidos y los que se encuentran en condición de solteros, registran las mayores tasas de crecimiento, 6,5% y 7,6%, respectivamente.

Cuadro Nº 10.7
Perú: Ingreso promedio mensual proveniente del trabajo, según estado civil o conyugal, 2010 y 2015
(Soles corrientes)

Estado civil o conyugal	2010	2015	Tasa de crecimiento promedio anual (%) 2010 - 2015
Total	**971,9**	**1 305,0**	**5,7**
Conviviente	927,3	1 223,5	**5,7**
Casado/a	1 230,5	1 608,2	**4,8**
Alguna vez unido/a 1/	826,4	1 134,5	**6,5**
Soltero/a	795,8	1 156,6	**7,6**

1/ Incluye viudo/a, divorciado/a y separado/a.
Fuente: Instituto Nacional de Estadística e Informática-Encuesta Nacional de Hogares.

- Ingreso promedio mensual de hombres y mujeres según estado civil o conyugal

Las brechas de ingresos de mujeres y hombres ocupados de acuerdo a su estado civil o conyugal, en el periodo 2010 -2015, se han acortado para los casados/as (al pasar de 37,7% a 36,3%), los que estuvieron alguna vez unidos/as (de 42,3% a 24,2%), los convivientes (de 41,0% a 38,6%) y los solteros (de 14,1% a 4,1%).

Cuadro Nº 10.8
Perú: Ingreso promedio mensual proveniente del trabajo de hombres y mujeres, según estado civil o conyugal, 2010 y 2015
(Soles corrientes y porcentaje)

Estado civil o conyugal	2010		2015		Brecha de Ingreso (Porcentaje)	
	Hombre	Mujer	Hombre	Mujer	2004	2015
Total	**1 131,9**	**737,7**	**1 475,3**	**1 052,7**	**34,8**	**28,6**
Conviviente	1 080,5	637,3	1 400,3	860,4	41,0	38,6
Casado/a	1 424,9	888,1	1 844,1	1 173,8	37,7	36,3
Alguna vez unido/a 1/	1 148,6	663,0	1 355,3	1 027,4	42,3	24,2
Soltero/a	842,9	723,7	1 175,9	1 127,8	14,1	4,1

1/ Incluye: Divorciado/a, separado/a y viudo/a.
Fuente: Instituto Nacional de Estadística e Informática-Encuesta Nacional de Hogares.

10.10 Ingreso promedio mensual según quintiles

En el año 2015, el ingreso de los ocupados del 20% más pobre (I quintil) representa un poco más de la cuarta parte de los ingresos de los ocupados del 20% más rico (V quintil). Por otro lado, el ingreso promedio de los ocupados del IV quintil son un poco más de la mitad (57,1%) del ingreso promedio del V quintil o quintil más rico, la diferencia entre ellos es de 1001,0 soles.

En el periodo 2010-2015, el ingreso de los ocupados en todos los niveles socioeconómicos se incrementó. Siendo más significativo el aumento del ingreso entre los ocupados que pertenecen a los quintiles más pobres (6,8% para el I quintil y 6,9% para el II quintil), que el de los ocupados de los quintiles más ricos (5,7% para el IV y 5,2% para el V quintil).

Cuadro Nº 10.9
Perú: Ingreso promedio mensual proveniente del trabajo, según quintiles, 2004, 2010 y 2015
(Soles corrientes)

Quintiles	2004	2010	2015	Tasa de crecimiento promedio anual (%) 2015/2010
Total	**677,1**	**987,6**	**1 305,0**	**5,7**
I Quintil	208,0	380,7	527,8	6,8
II Quintil	340,7	585,0	816,6	6,9
III Quintil	526,1	782,2	1 056,0	6,2
IV Quintil	686,5	1 010,8	1 332,3	5,7
V Quintil	1 305,1	1 807,7	2 333,3	5,2

Fuente: Instituto Nacional de Estadística e Informática-Encuesta Nacional de Hogares.

10.11 Ingreso promedio mensual según ramas de actividad

Considerando las ramas de actividad, los mayores ingresos son percibidos por los ocupados que realizan actividades en el sector Construcción, 1745,4 soles, le sigue en orden de importancia los ocupados que realizan labores relacionadas a Servicios con 1564,3 soles y los ocupados del sector Manufactura cuyo ingreso promedio fue 1391,2 soles. Por otro lado, el menor ingreso promedio es percibido por los ocupados en el sector Agricultura, Pesca y Minería (822,5 soles).

Gráfico Nº 10.11
Perú: Ingreso promedio mensual proveniente del trabajo, según ramas de actividad, 2013-2015
(Soles corrientes)

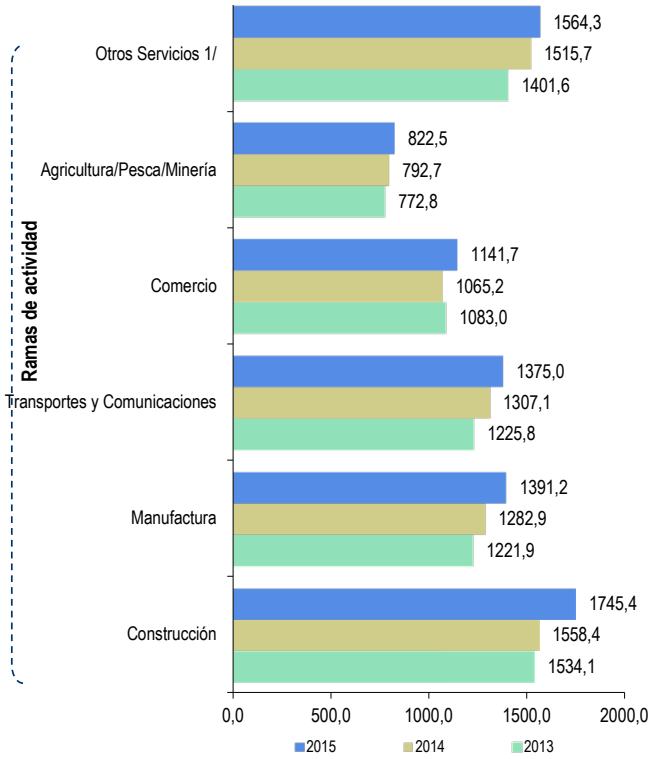

1/ Otros Servicios lo componen las ramas de actividad de Electricidad, Gas y Agua, Intermediación Financiera, Actividades de Servicios Sociales y de Salud, entre otras.
Fuente: Instituto Nacional de Estadística e Informática- Encueta Nacional de Hogares

En el periodo 2010- 2015, destaca el crecimiento del ingreso promedio de los ocupados que laboran en los sectores: Construcción, Sector primario (Agricultura, Pesca y Minería), Otros servicios y Manufactura, son los que muestran mayores tasas de crecimiento promedio anual del 7,8%, 5,9%, 5,8% y 5,7%, respectivamente.

Gráfico Nº 10.12
Perú: Tasa de crecimiento del ingreso promedio mensual proveniente del trabajo, según ramas de actividad, 2010-2015
(Porcentaje)

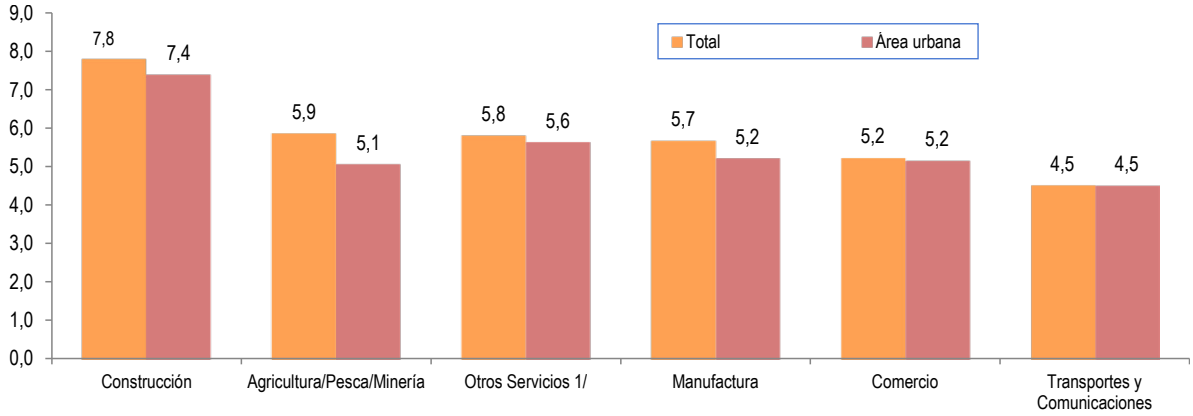

1/ Otros Servicios lo componen las ramas de actividad de Electricidad, Gas y Agua, Intermediación Financiera, Actividades de Servicios Sociales y de Salud, entre otras.
Fuente: Instituto Nacional de Estadística e Informática- Encueta Nacional de Hogares

10.12 Ingreso promedio mensual según tamaño de empresa

De acuerdo con la información disponible del año 2015, los ingresos de la población ocupada en empresas de 51 y más trabajadores ascendieron a 2162,2 soles, siendo este superior en 525,4 soles a los ingresos de los ocupados en empresas de 11 a 50 trabajadores (1636,8 soles) y en 1208,5 soles respecto a los ingresos de aquellos que laboran en empresas de 1 a 10 trabajadores (953,7 soles).

En el periodo 2010-2015, los ingresos de los ocupados en empresas de 1 a 10 trabajadores crecieron a una tasa promedio anual de 6,2%, los ocupados en establecimientos de 11 a 50 trabajadores en 5,7% anual y aquellos que laboraban en empresas de 51 y más trabajadores en 3,8%.

Cuadro Nº 10.10
Perú: Ingreso promedio mensual proveniente del trabajo, según tamaño de empresa y área de residencia, 2004, 2010 y 2015
(Soles corrientes)

Tamaño de empresa/ Área de residencia	2004	2010	2015	Tasa de crecmiento promedio anual (%) 20010-2015
Total	**677,1**	**987,6**	**1 305,0**	**5,7**
De 1 a 10 trabajadores	469,8	704,8	953,7	6,2
De 11 a 50 trabajadores	946,4	1 238,8	1 636,8	5,7
De 51 y más	1 395,6	1 796,9	2 162,2	3,8
Área de residencia				
Urbana	**801,0**	**1 120,5**	**1 462,7**	**5,5**
De 1 a 10 trabajadores	561,7	798,9	1 082,6	6,3
De 11 a 50 trabajadores	1 022,8	1 313,8	1 706,6	5,4
De 51 y más	1 455,7	1 866,1	2 218,4	3,5
Rural	**309,6**	**519,5**	**668,5**	**5,2**
De 1 a 10 trabajadores	260,1	458,2	581,5	4,9
De 11 a 50 trabajadores	418,1	741,3	949,8	5,1
De 51 y más	865,8	1 042,5	1 436,0	6,6

Fuente: Instituto Nacional de Estadística e Informática-Encuesta Nacional de Hogares.

10.13 Ingreso promedio mensual por hora

En el año 2015, el ingreso promedio por hora trabajada a nivel nacional fue de 6,6 soles, entre la población ocupada masculina se situó en 7,0 soles y en las mujeres en 5,8 soles. La PEA ocupada residente en el Área Urbana (7,2 soles) registra ingresos por hora más altos que lo obtenido en el Área Rural (3,6 soles).

Cuadro Nº 10.11
Perú: Ingreso promedio por hora proveniente del trabajo de hombres y mujeres, según ámbito geográfico, 2015
(Soles corrientes)

Ámbito geográfico	Total	Hombre	Mujer
Total	**6,6**	**7,0**	**5,8**
Área de residencia			
Urbana	7,2	7,9	6,3
Rural	3,6	4,0	2,6
Región natural			
Costa	7,5	8,0	6,7
Sierra	5,1	5,7	4,2
Selva	5,4	5,8	4,5

Fuente: Instituto Nacional de Estadística e Informática-Encuesta Nacional de Hogares.

- **Ingreso promedio mensual por hora según grupos de edad y nivel educativo**

Según grupos de edad, el mayor ingreso promedio por hora se registró entre los ocupados de 45 y más años (6,9 soles) y el menor entre los jóvenes de 14 a 24 años de edad (4,7 soles).

Por nivel educativo, aquellos que cuentan con nivel superior universitario registran el más alto ingreso por hora, 13,0 soles, aquellos con superior no universitario, 7,6 soles, mientras que los ocupados con primaria o menor nivel perciben un ingreso promedio por hora de 3,6 soles.

Gráfico Nºº 10.13
Perú: Ingreso promedio por hora proveniente del trabajo, según grupos de edad y nivel educativo, 2015
(Soles corrientes)

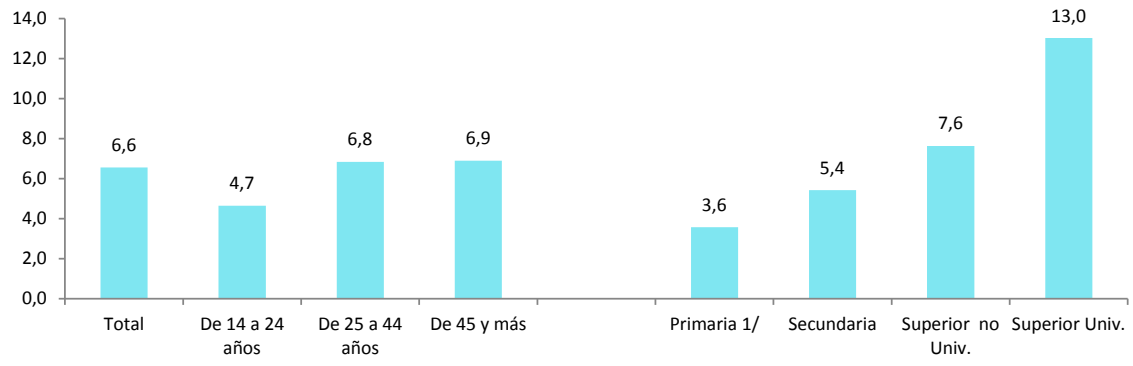

1/ Incluye: Sin nivel e inicial.
Fuente: Instituto Nacional de Estadística e Informática-Encuesta Nacional de Hogares.

ANEXO 1

CARACTERÍSTICAS Y CONDICIÓN DE ACTIVIDAD DE LA POBLACIÓN EN EDAD DE TRABAJAR

A. Características de la Población en Edad de Trabajar

CUADRO Nº 1.1
PERÚ: POBLACIÓN EN EDAD DE TRABAJAR, SEGÚN ÁMBITO GEOGRÁFICO, 2004 - 2015
(Miles de personas)

Ámbito geográfico	2004	2005	2006	2007	2008	2009	2010	2011	2012
Total	**19 144,2**	**19 501,5**	**19 851,0**	**20 193,3**	**20 533,2**	**20 875,0**	**21 223,5**	**21 579,4**	**21 939,9**
Lima Metropolitana 1/	6 145,6	6 263,0	6 418,8	6 567,0	6 714,2	6 837,2	6 979,7	7 124,1	7 264,2
Resto País	12 998,6	13 238,5	13 432,2	13 626,3	13 818,9	14 037,8	14 243,8	14 455,3	14 675,6
Área de residencia									
Urbana	13 944,9	14 312,5	14 681,3	15 056,7	15 428,8	15 801,7	16 180,6	16 564,1	16 952,6
Rural	5 199,3	5 189,0	5 169,7	5 136,6	5 104,3	5 073,3	5 042,9	5 015,3	4 987,3
Región natural									
Costa	10 649,6	10 869,7	11 094,1	11 344,0	11 557,9	11 790,7	12 016,1	12 243,9	12 461,8
Sierra	6 155,4	6 249,0	6 334,2	6 372,8	6 475,0	6 539,5	6 624,3	6 707,0	6 796,5
Selva	2 339,2	2 382,8	2 422,7	2 476,5	2 500,2	2 544,8	2 583,1	2 628,5	2 681,6
Departamento									
Amazonas	272,9	276,8	279,5	281,3	282,5	283,7	285,4	287,5	289,9
Áncash	740,3	750,0	759,0	767,4	775,5	783,7	792,0	800,7	809,5
Apurímac	288,0	292,3	295,5	297,8	299,6	301,4	303,5	306,1	308,8
Arequipa	841,2	855,3	869,0	882,3	895,5	908,8	922,4	936,5	950,8
Ayacucho	380,1	388,7	397,0	405,6	414,2	422,8	431,3	439,8	448,3
Cajamarca	959,0	973,2	985,8	997,2	1 007,8	1 018,3	1 029,3	1 040,8	1 052,5
Callao	-	-	-	681,2	694,7	708,3	721,7	735,0	748,2
Cusco	839,0	852,7	864,7	875,3	885,2	895,1	905,4	916,3	927,4
Huancavelica	264,2	269,1	274,0	279,0	284,1	289,1	294,0	298,7	303,4
Huánuco	522,2	530,8	538,0	544,0	549,5	555,0	561,2	568,2	575,5
Ica	488,5	497,7	507,2	516,9	526,7	536,4	546,0	555,3	564,6
Junín	818,3	830,9	843,8	856,9	870,2	883,2	895,9	908,3	920,4
La Libertad	1 117,8	1 140,8	1 164,0	1 187,2	1 210,6	1 234,0	1 257,3	1 280,5	1 303,7
Lambayeque	798,0	811,6	825,0	838,1	850,9	863,8	876,8	890,0	903,2
Lima	-	-	-	6 508,1	6 639,3	6 772,2	6 906,9	7 043,5	7 181,9
Loreto	578,6	590,7	602,1	612,8	623,3	634,0	645,5	657,8	670,6
Madre de Dios	70,9	73,5	75,9	78,2	80,5	83,0	85,5	88,3	91,2
Moquegua	120,1	122,1	124,1	126,1	128,0	130,0	132,0	134,0	135,9
Pasco	176,6	179,8	183,3	186,9	190,7	194,5	198,1	201,5	204,8
Piura	1 124,9	1 143,6	1 162,1	1 180,3	1 198,3	1 216,3	1 234,2	1 252,1	1 269,8
Puno	849,1	862,7	875,5	887,8	900,0	912,5	925,9	940,2	955,2
San Martín	489,8	500,6	510,9	520,6	530,2	539,9	550,1	560,9	572,0
Tacna	212,8	217,4	221,9	226,2	230,5	234,7	239,0	243,3	247,7
Tumbes	146,5	150,0	153,3	156,4	159,4	162,4	165,4	168,4	171,5
Ucayali	280,6	287,2	293,6	299,8	305,9	312,2	318,8	325,8	333,0
Lima y Callao 2/	6 764,7	6 904,1	7 045,9	7 189,2	7 334,0	7 480,5	7 628,6	7 778,5	7 930,1
Provincia de Lima	-	-	-	5 885,9	6 019,5	6 128,9	6 258,0	6 389,1	6 516,1
Región Lima 3/	-	-	-	622,2	619,8	643,2	648,9	654,4	665,9

Continúa...

CUADRO Nº 1.1
PERÚ: POBLACIÓN EN EDAD DE TRABAJAR, SEGÚN ÁMBITO GEOGRÁFICO, 2004 - 2015

(Miles de personas)

Conclusión.

Ámbito geográfico	2013	2014	2015		Tasa de crecimiento promedio anual (%) 2004 - 2015	Variación porcentual 2015/2004			Diferencia Absoluta 2015/2004		
			Abs.	C.V. (%)		Porcen-taje	%P>T	Signifi-cancia	Diferencia	%P>T	Signifi-cancia
Total	**22 303,4**	**22 668,6**	**23 034,2**	**1,7**	**1,7**	**20,3**	**0,0**	***	**3 890,1**	**0,0**	***
Lima Metropolitana 1/	7 422,2	7 558,6	7 707,5	3,7	2,1	25,4	0,0	***	1 561,9	0,0	***
Resto País	14 881,1	15 110,0	15 326,8	1,7	1,5	17,9	0,0	***	2 328,2	0,0	***
Área de residencia											
Urbana	17 349,1	17 735,7	18 132,9	2,0	2,4	30,0	0,0	***	4 188,0	0,0	***
Rural	4 954,3	4 932,9	4 901,4	2,4	-0,5	-5,7	0,2		- 297,9	0,2	
Región natural											
Costa	12 707,1	12 943,7	13 176,6	2,5	2,0	23,7	0,0	***	2 527,1	0,0	***
Sierra	6 882,4	6 953,2	7 054,1	2,4	1,2	14,6	0,0	***	898,6	0,0	***
Selva	2 713,8	2 771,7	2 803,6	3,4	1,7	19,9	0,0	**	464,4	0,0	***
Departamento											
Amazonas	292,4	294,9	297,4	6,7	0,8	9,0	0,6		24,5	0,5	
Áncash	818,4	827,2	835,9	7,4	1,1	12,9	0,4		95,6	0,3	
Apurímac	311,6	314,5	317,4	7,7	0,9	10,2	0,6		29,4	0,5	
Arequipa	965,3	979,7	994,0	6,5	1,5	18,2	0,2		152,8	0,2	
Ayacucho	456,7	465,1	473,4	7,2	2,0	24,5	0,2		93,3	0,1	*
Cajamarca	1 064,1	1 075,6	1 086,7	6,8	1,1	13,3	0,4		127,7	0,3	
Callao	761,3	774,5	788,0	6,9	-	-	-		-	-	
Cusco	938,5	949,7	960,7	7,3	1,2	14,5	0,3		121,7	0,3	
Huancavelica	307,9	312,3	316,8	7,9	1,7	19,9	0,3		52,5	0,2	
Huánuco	583,0	590,7	598,3	6,4	1,2	14,6	0,4		76,1	0,3	
Ica	573,8	582,9	592,0	6,2	1,8	21,2	0,2		103,5	0,1	
Junín	932,3	944,0	955,5	6,6	1,4	16,8	0,3		137,1	0,2	
La Libertad	1 326,9	1 350,2	1 373,8	6,3	1,9	22,9	0,1		256,0	0,1	*
Lambayeque	916,5	929,8	942,8	6,3	1,5	18,1	0,2		144,8	0,2	
Lima	7 322,1	7 463,7	7 606,9	3,7	-	-	-		-	-	
Loreto	683,8	697,1	710,4	6,4	1,9	22,8	0,2		131,8	0,1	
Madre de Dios	94,2	97,3	100,3	10,0	3,2	41,5	0,1	**	29,4	0,0	**
Moquegua	137,9	139,9	141,9	7,6	1,5	18,2	0,3		21,9	0,2	
Pasco	208,1	211,3	214,5	8,0	1,8	21,4	0,3		37,9	0,2	
Piura	1 287,5	1 305,2	1 322,7	6,1	1,5	17,6	0,2		197,8	0,2	
Puno	970,7	986,4	1 002,0	7,2	1,5	18,0	0,2		153,0	0,2	
San Martín	583,4	594,9	606,3	7,8	2,0	23,8	0,2		116,5	0,1	
Tacna	252,0	256,4	260,7	7,7	1,9	22,5	0,2		47,9	0,1	
Tumbes	174,5	177,5	180,5	8,6	1,9	23,2	0,3		34,0	0,2	
Ucayali	340,5	347,9	355,3	7,2	2,2	26,6	0,1		74,7	0,1	*
Lima y Callao 2/	8 083,3	8 238,3	8 394,9	3,5	2,0	24,1	0,0	***	1 630,2	0,0	***
Provincia de Lima	6 661,0	6 784,1	6 919,5	4,0	-	-	-		-	-	
Región Lima 3/	661,1	679,6	687,4	9,3	-	-	-		-	-	

Nota técnica: Las estimaciones de los indicadores provenientes de la Encuesta Nacional de Hogares han sido actualizadas teniendo en cuenta los factores de ponderación estimados en base a los resultados del Censo de Población del 2007, las cuales muestran las actuales estructuras de la población urbana y rural del país.

1/ Comprende la provincia de Lima y la Provincia Constitucional del Callao.

2/ Comprende el departamento de Lima y la Provincia Constitucional del Callao.

3/ Incluye las provincias de: Barranca, Cajatambo, Canta, Cañete, Huaral, Huarochiri, Huaura, Oyón y Yauyos. Excluye la provincia de Lima.

* Diferencia significativa (p<0.10)

** Diferencia altamente significativa (p<0.05)

*** Diferencia muy altamente significativa (p<0.01)

Fuente: Instituto Nacional de Estadística e Informática-Encuesta Nacional de Hogares.

CUADRO Nº 1.2

PERÚ: POBLACIÓN MASCULINA EN EDAD DE TRABAJAR, SEGÚN ÁMBITO GEOGRÁFICO, 2004 - 2015

(Miles de personas)

Ámbito geográfico	2004	2005	2006	2007	2008	2009	2010	2011	2012
Total	**9 545,5**	**9 722,3**	**9 893,5**	**10 064,6**	**10 232,6**	**10 401,6**	**10 573,8**	**10 749,7**	**10 927,7**
Lima Metropolitana 1/	2 964,1	3 020,3	3 089,0	3 158,1	3 234,5	3 294,3	3 361,1	3 436,4	3 488,8
Resto País	6 581,3	6 702,0	6 804,6	6 906,5	6 998,2	7 107,3	7 212,7	7 313,3	7 438,9
Área de residencia									
Urbana	6 834,5	7 013,3	7 191,8	7 375,3	7 557,8	7 739,6	7 922,7	8 109,3	8 298,9
Rural	2 711,0	2 709,0	2 701,7	2 689,3	2 674,8	2 662,1	2 651,1	2 640,3	2 628,7
Región natural									
Costa	5 212,2	5 312,9	5 423,0	5 543,7	5 651,0	5 756,6	5 863,8	5 973,7	6 072,6
Sierra	3 058,0	3 109,0	3 142,3	3 185,4	3 219,0	3 259,3	3 304,0	3 353,2	3 400,6
Selva	1 275,3	1 300,4	1 328,2	1 335,5	1 362,6	1 385,8	1 406,0	1 422,7	1 454,4
Departamento									
Amazonas	145,7	147,7	149,2	150,1	150,8	151,5	152,4	153,6	154,8
Áncash	368,7	374,1	379,0	384,1	388,8	393,6	398,4	403,4	408,5
Apurímac	145,7	148,0	149,7	151,0	152,1	153,1	154,4	155,8	157,3
Arequipa	417,0	423,7	430,2	436,5	442,6	448,9	455,3	461,9	468,6
Ayacucho	190,3	195,1	199,7	204,5	209,3	214,1	218,8	223,5	228,2
Cajamarca	478,6	485,9	492,4	498,3	503,8	509,2	514,9	520,8	526,9
Callao	-	-	-	339,7	346,1	352,5	358,8	364,9	371,0
Cusco	426,6	433,4	439,3	444,6	449,5	454,3	459,3	464,7	470,1
Huancavelica	129,2	131,8	134,6	137,3	140,0	142,8	145,4	148,0	150,5
Huánuco	264,5	268,9	272,6	275,7	278,5	281,3	284,5	288,1	291,9
Ica	241,8	246,7	251,7	256,7	261,8	266,9	271,9	276,8	281,6
Junín	411,2	417,6	423,1	430,7	437,4	444,0	450,4	456,7	462,8
La Libertad	550,5	562,1	573,8	585,5	597,3	609,0	620,8	632,5	644,2
Lambayeque	382,8	389,2	395,5	401,6	407,6	413,6	419,6	425,8	432,0
Lima	-	-	-	3 139,2	3 200,0	3 261,7	3 324,4	3 388,0	3 452,6
Loreto	307,1	313,4	319,3	324,8	330,3	335,9	341,8	348,2	354,8
Madre de Dios	42,6	44,1	45,5	46,9	48,4	49,8	51,4	53,0	54,7
Moquegua	65,1	66,2	67,2	68,3	69,4	70,4	71,5	72,5	73,5
Pasco	92,8	94,7	96,8	99,0	101,3	103,5	105,7	107,8	109,8
Piura	561,6	571,0	580,2	589,3	598,3	607,2	616,1	625,0	633,9
Puno	420,6	427,6	434,2	440,5	446,8	453,2	460,1	467,4	475,1
San Martín	274,2	280,0	285,7	291,0	296,2	301,5	307,0	312,9	318,9
Tacna	111,5	113,8	116,0	118,2	120,4	122,5	124,6	126,8	129,0
Tumbes	81,4	83,3	85,1	86,8	88,4	90,0	91,7	93,3	94,9
Ucayali	153,9	157,5	161,0	164,4	167,7	171,1	174,6	178,2	182,0
Lima y Callao 2/	3 282,2	3 346,7	3 411,7	3 478,9	3 546,1	3 614,2	3 683,1	3 752,9	3 823,6
Provincia de Lima	-	-	-	2 818,4	2 888,4	2 941,9	3 002,4	3 071,4	3 117,7
Región Lima 3/	-	-	-	320,8	311,6	319,8	322,0	316,6	334,8

Continúa...

CUADRO Nº 1.2

PERÚ: POBLACIÓN MASCULINA EN EDAD DE TRABAJAR, SEGÚN ÁMBITO GEOGRÁFICO, 2004 - 2015

(Miles de personas)

Conclusión.

Ámbito geográfico	2013	2014	2015		Tasa de crecimiento promedio anual (%) 2004 - 2015	Variación porcentual 2015/2004			Diferencia Absoluta 2015/2004		
			Abs.	C.V. (%)		Porcentaje	%P>T	Significancia	Diferencia	%P>T	Significancia
Total	**1111 107,1**	**11 287,4**	**11 468,0**	**1,7**	**1,7**	**20,1**	**0,0**	***	**1922,5**	**0,0**	***
Lima Metropolitana 1/	3 3 568,1	3 625,0	3 695,4	3,8	2,0	24,7	0,0	***	731,2	0,0	***
Resto País	7 7 539,0	7 662,4	7 772,6	1,7	1,5	18,1	0,0	***	1191,3	0,0	***
Área de residencia											
Urbana	8 8 492,6	8 680,5	8 874,1	2,1	2,4	29,8	0,0	***	2039,6	0,0	***
Rural	2 2 614,5	2 607,0	2 593,9	2,4	-0,4	-4,3	0,3		-117,1	0,4	
Región natural											
Costa	6 6 199,2	6 299,4	6 415,2	2,5	1,9	23,1	0,0	***	1203,0	0,0	***
Sierra	3 3 435,6	3 482,3	3 540,2	2,5	1,3	15,8	0,0	***	482,2	0,0	***
Selva	1 1 472,3	1 505,8	1 512,5	3,5	1,6	18,6	0,0	**	237,3	0,0	***
Departamento											
Amazonas	156,1	157,4	158,7	6,8	0,8	9,0	0,6		13,1	0,6	
Áncash	413,5	418,6	423,6	7,5	1,3	14,9	0,3		54,9	0,3	
Apurímac	158,8	160,4	162,0	8,0	1,0	11,2	0,5		16,3	0,5	
Arequipa	475,5	482,3	489,0	6,6	1,5	17,3	0,2		72,0	0,2	
Ayacucho	232,9	237,6	242,2	7,5	2,2	27,2	0,1		51,8	0,1	*
Cajamarca	532,9	538,8	544,6	7,1	1,2	13,8	0,4		66,0	0,3	
Callao	377,1	383,3	389,5	7,1	-	-	-		-	-	
Cusco	475,6	481,1	486,4	7,5	1,2	14,0	0,4		59,9	0,3	
Huancavelica	153,0	155,4	157,9	8,0	1,8	22,2	0,2		28,7	0,2	
Huánuco	295,7	299,6	303,6	6,5	1,3	14,8	0,4		39,1	0,3	
Ica	286,4	291,1	295,8	6,4	1,9	22,4	0,2		54,1	0,1	
Junín	468,8	474,7	480,5	6,7	1,4	16,8	0,3		69,3	0,2	
La Libertad	655,8	667,6	679,5	6,6	1,9	23,4	0,1		129,0	0,1	*
Lambayeque	438,2	444,4	450,5	6,4	1,5	17,7	0,3		67,8	0,2	
Lima	3 3 518,1	3 584,4	3 651,4	3,8	-	-	-		-	-	
Loreto	361,6	368,5	375,4	6,5	1,8	22,2	0,2		68,3	0,2	
Madre de Dios	56,4	58,2	59,9	10,0	3,2	40,7	0,1	*	17,3	0,0	**
Moquegua	74,6	75,6	76,6	7,8	1,5	17,7	0,3		11,5	0,2	
Pasco	111,8	113,7	115,6	8,0	2,0	24,6	0,2		22,8	0,2	
Piura	642,7	651,4	660,2	6,2	1,5	17,5	0,2		98,5	0,2	
Puno	483,1	491,1	499,1	7,3	1,6	18,7	0,2		78,5	0,2	
San Martín	325,0	331,1	337,2	8,2	1,9	23,0	0,2		63,1	0,2	
Tacna	131,2	133,3	135,5	7,9	1,8	21,5	0,2		24,0	0,2	
Tumbes	96,6	98,1	99,7	9,4	1,9	22,5	0,3		18,3	0,3	
Ucayali	185,8	189,6	193,4	7,3	2,1	25,6	0,2		39,4	0,1	
Lima y Callao 2/	3 3 895,2	3 967,6	4 040,9	3,6	1,9	23,1	0,0	***	758,8	0,0	***
Provincia de Lima	3 3 191,0	3 241,8	3 305,8	4,1	-	-	-		-	-	
Región Lima 3/	327,1	342,6	345,6	9,4	-	-	-		-	-	

1/ Comprende la provincia de Lima y la Provincia Constitucional del Callao.

2/ Comprende el departamento de Lima y la Provincia Constitucional del Callao.

3/ Incluye las provincias de: Barranca, Cajatambo, Canta, Cañete, Huaral, Huarochiri, Huaura, Oyón y Yauyos. Excluye la provincia de Lima.

* Diferencia significativa (p<0.10)

** Diferencia altamente significativa (p<0.05)

*** Diferencia muy altamente significativa (p<0.01)

Fuente: Instituto Nacional de Estadística e Informática-Encuesta Nacional de Hogares.

CUADRO Nº 1.3

PERÚ: POBLACIÓN FEMENINA EN EDAD DE TRABAJAR, SEGÚN ÁMBITO GEOGRÁFICO, 2004 - 2015

(Miles de personas)

Ámbito geográfico	2004	2005	2006	2007	2008	2009	2010	2011	2012
Total	**9 598,7**	**9 779,2**	**9 957,5**	**10 128,7**	**10 300,5**	**10 473,4**	**10 649,6**	**10 829,8**	**11 012,2**
Lima Metropolitana 1/	3 181,4	3 242,7	3 329,8	3 408,9	3 479,8	3 542,9	3 618,6	3 687,7	3 775,4
Resto País	6 417,3	6 536,5	6 627,7	6 719,8	6 820,8	6 930,5	7 031,1	7 142,0	7 236,8
Área de residencia									
Urbana	7 110,4	7 299,2	7 489,5	7 681,4	7 871,0	8 062,1	8 257,9	8 454,8	8 653,7
Rural	2 488,3	2 480,0	2 467,9	2 447,3	2 429,5	2 411,3	2 391,8	2 375,0	2 358,5
Región natural									
Costa	5 437,3	5 556,8	5 671,1	5 800,3	5 906,9	6 034,1	6 152,3	6 270,2	6 389,2
Sierra	3 097,4	3 140,1	3 191,9	3 187,4	3 256,1	3 280,3	3 320,3	3 353,8	3 395,9
Selva	1 063,9	1 082,4	1 094,5	1 141,0	1 137,6	1 159,0	1 177,1	1 205,8	1 227,1
Departamento									
Amazonas	127,2	129,1	130,4	131,1	131,7	132,2	132,9	134,0	135,1
Áncash	371,6	375,9	380,0	383,3	386,7	390,1	393,6	397,3	401,1
Apurímac	142,3	144,4	145,8	146,8	147,5	148,3	149,2	150,3	151,5
Arequipa	424,2	431,6	438,8	445,9	452,9	459,9	467,1	474,6	482,1
Ayacucho	189,8	193,6	197,3	201,1	204,9	208,7	212,5	216,3	220,1
Cajamarca	480,4	487,3	493,4	498,9	504,0	509,1	514,4	519,9	525,6
Callao	-	-	-	341,4	348,6	355,8	363,0	370,1	377,1
Cusco	412,4	419,3	425,3	430,7	435,8	440,8	446,1	451,6	457,3
Huancavelica	135,1	137,2	139,4	141,8	144,1	146,4	148,6	150,8	152,8
Huánuco	257,8	261,9	265,4	268,3	271,0	273,7	276,7	280,1	283,6
Ica	246,7	251,1	255,6	260,2	264,9	269,5	274,1	278,6	283,0
Junín	407,1	413,4	420,7	426,2	432,8	439,2	445,5	451,6	457,6
La Libertad	567,3	578,7	590,2	601,7	613,3	624,9	636,5	648,0	659,5
Lambayeque	415,2	422,4	429,5	436,5	443,3	450,2	457,1	464,1	471,2
Lima	-	-	-	3 368,9	3 439,3	3 510,5	3 582,5	3 655,5	3 729,3
Loreto	271,4	277,3	282,8	288,0	293,0	298,1	303,6	309,5	315,7
Madre de Dios	28,4	29,4	30,3	31,3	32,2	33,1	34,2	35,3	36,5
Moquegua	54,9	55,9	56,8	57,8	58,7	59,6	60,5	61,5	62,4
Pasco	83,8	85,1	86,5	88,0	89,5	91,0	92,4	93,7	95,0
Piura	563,3	572,6	581,9	591,0	600,1	609,1	618,1	627,0	636,0
Puno	428,5	435,1	441,3	447,3	453,2	459,3	465,8	472,8	480,1
San Martín	215,6	220,5	225,2	229,6	234,0	238,4	243,0	248,0	253,1
Tacna	101,3	103,6	105,9	108,0	110,1	112,2	114,3	116,5	118,7
Tumbes	65,1	66,7	68,2	69,6	71,0	72,3	73,7	75,1	76,5
Ucayali	126,7	129,7	132,6	135,4	138,2	141,1	144,2	147,5	151,1
Lima y Callao 2/	3 482,6	3 557,4	3 634,2	3 710,3	3 787,9	3 866,3	3 945,5	4 025,6	4 106,5
Provincia de Lima	-	-	-	3 067,5	3 131,1	3 187,1	3 255,6	3 317,7	3 398,3
Región Lima 3/	-	-	-	301,4	308,2	323,4	327,0	337,8	331,0

Continúa...

CUADRO Nº 1.3

PERÚ: POBLACIÓN FEMENINA EN EDAD DE TRABAJAR, SEGÚN ÁMBITO GEOGRÁFICO, 2004 - 2015

(Miles de personas)

Conclusión.

Ámbito geográfico	2013	2014	2015		Tasa de crecimiento promedio anual (%) 2004 - 2015	Variación porcentual 2015/2004			Diferencia Absoluta 2015/2004		
			Abs.	C.V. (%)		Porcentaje	%P>T	Signifi-cancia	Diferencia	%P>T	Signifi-cancia
Total	**11 196,2**	**11 381,2**	**11 566,3**	**1,7**	**1,7**	**20,5**	**0,0**	***	**1967,6**	**0,0**	***
Lima Metropolitana 1/	3 854,1	3 933,6	4 012,1	3,7	2,1	26,1	0,0	***	830,7	0,0	***
Resto País	7 342,1	7 447,6	7 554,2	1,7	1,5	17,7	0,0	***	1136,9	0,0	***
Área de residencia											
Urbana	8 856,4	9 055,3	9 258,8	2,1	2,4	30,2	0,0	***	2148,4	0,0	***
Rural	2 339,8	2 325,9	2 307,5	2,5	-0,7	-7,3	0,1		-180,8	0,1	
Región natural											
Costa	6 507,9	6 644,3	6 761,4	2,5	2,0	24,4	0,0	***	1324,1	0,0	***
Sierra	3 446,8	3 470,9	3 513,9	2,5	1,2	13,4	0,0	***	416,4	0,0	***
Selva	1 241,5	1 266,0	1 291,0	3,5	1,8	21,3	0,0	***	227,1	0,0	***
Departamento											
Amazonas	136,2	137,4	138,6	6,8	0,8	8,9	0,6		11,4	0,6	
Áncash	404,8	408,6	412,3	7,5	0,9	10,9	0,5		40,7	0,4	
Apurímac	152,8	154,1	155,4	7,7	0,8	9,2	0,6		13,1	0,6	
Arequipa	489,8	497,4	505,0	6,7	1,6	19,1	0,2		80,8	0,1	
Ayacucho	223,8	227,5	231,2	7,3	1,8	21,8	0,2		41,4	0,1	
Cajamarca	531,2	536,8	542,1	6,9	1,1	12,9	0,4		61,8	0,3	
Callao	384,1	391,2	398,5	7,1	-	-	-		-	-	
Cusco	462,9	468,6	474,2	7,4	1,3	15,0	0,3		61,8	0,3	
Huancavelica	154,9	156,9	158,9	8,0	1,5	17,6	0,3		23,8	0,3	
Huánuco	287,3	291,0	294,8	6,7	1,2	14,4	0,4		37,0	0,4	
Ica	287,4	291,8	296,2	6,3	1,7	20,1	0,2		49,5	0,2	
Junín	463,5	469,3	474,9	6,8	1,4	16,7	0,3		67,8	0,2	
La Libertad	671,0	682,6	694,3	6,4	1,9	22,4	0,1		127,0	0,1	*
Lambayeque	478,3	485,3	492,3	6,4	1,6	18,6	0,2		77,1	0,2	
Lima	3 804,0	3 879,4	3 955,5	3,8	-	-	-		-	-	
Loreto	322,1	328,5	335,0	6,6	1,9	23,4	0,2		63,5	0,1	
Madre de Dios	37,8	39,1	40,4	10,5	3,3	42,6	0,1	**	12,1	0,0	**
Moquegua	63,4	64,3	65,3	7,7	1,6	18,9	0,3		10,4	0,2	
Pasco	96,3	97,6	98,8	8,2	1,5	17,9	0,3		15,0	0,3	
Piura	644,9	653,7	662,5	6,4	1,5	17,6	0,2		99,2	0,2	
Puno	487,6	495,3	502,9	7,4	1,5	17,4	0,3		74,4	0,2	
San Martín	258,4	263,7	269,1	7,8	2,0	24,8	0,2		53,5	0,1	
Tacna	120,9	123,0	125,2	8,0	1,9	23,6	0,2		23,9	0,1	
Tumbes	78,0	79,4	80,8	8,2	2,0	24,1	0,2		15,7	0,2	
Ucayali	154,7	158,4	162,0	7,4	2,3	27,8	0,1		35,2	0,1	*
Lima y Callao 2/	4 188,1	4 270,6	4 353,9	3,5	2,1	25,0	0,0	***	871,4	0,0	***
Provincia de Lima	3 470,0	3 542,3	3 613,6	4,0	-	-	-		-	-	
Región Lima 3/	334,0	337,0	341,8	9,3	-	-	-		-	-	

1/ Comprende la provincia de Lima y la Provincia Constitucional del Callao.

2/ Comprende el departamento de Lima y la Provincia Constitucional del Callao.

3/ Incluye las provincias de: Barranca, Cajatambo, Canta, Cañete, Huaral, Huarochiri, Huaura, Oyón y Yauyos. Excluye la provincia de Lima.

* Diferencia significativa (p<0.10)

** Diferencia altamente significativa (p<0.05)

*** Diferencia muy altamente significativa (p<0.01)

Fuente: Instituto Nacional de Estadística e Informática-Encuesta Nacional de Hogares.

CUADRO Nº 1.4

PERÚ: POBLACIÓN EN EDAD DE TRABAJAR, SEGÚN GRUPOS DE EDAD Y ÁMBITO GEOGRÁFICO, 2004 - 2015

(Miles de personas)

Grupos de edad / Ámbito geográfico	2004	2005	2006	2007	2008	2009	2010	2011	2012
Total	**19 144,2**	**19 501,5**	**19 851,0**	**20 193,3**	**20 533,2**	**20 875,0**	**21 223,5**	**21 579,4**	**21 939,9**
14 a 24 años	5 960,7	6 006,4	6 052,8	6 099,2	6 143,3	6 182,9	6 216,0	6 241,6	6 261,2
25 a 59 años	11 052,5	11 282,1	11 511,8	11 752,3	11 958,3	12 205,2	12 441,7	12 659,7	12 918,4
60 a 64 años	706,1	739,1	763,5	770,1	809,9	813,2	837,1	891,8	914,5
65 y más años	1 424,9	1 474,0	1 522,9	1 571,8	1 621,7	1 673,7	1 728,8	1 786,3	1 845,8
Lima Metropolitana 1/	**6 145,6**	**6 263,0**	**6 418,8**	**6 567,0**	**6 714,2**	**6 837,2**	**6 979,7**	**7 124,1**	**7 264,2**
14 a 24 años	1 736,1	1 749,8	1 770,0	1 787,3	1 835,1	1 845,4	1 879,2	1 898,5	1 928,1
25 a 59 años	3 730,0	3 798,0	3 879,9	3 976,9	4 039,0	4 138,4	4 214,4	4 301,0	4 359,7
60 a 64 años	210,8	235,3	263,5	260,2	285,8	274,4	288,8	307,6	331,9
65 y más años	468,6	479,9	505,3	542,7	554,4	579,1	597,3	617,0	644,5
Resto País	**12 998,6**	**13 238,5**	**13 432,2**	**13 626,3**	**13 818,9**	**14 037,8**	**14 243,8**	**14 455,3**	**14 675,6**
14 a 24 años	4 224,6	4 256,6	4 282,8	4 311,9	4 308,1	4 337,6	4 336,8	4 343,1	4 333,0
25 a 59 años	7 322,4	7 484,1	7 631,9	7 775,4	7 919,3	8 066,8	8 227,3	8 358,7	8 558,7
60 a 64 años	495,3	503,7	500,0	509,9	524,1	538,8	548,3	584,2	582,6
65 y más años	956,3	994,0	1 017,6	1 029,1	1 067,4	1 094,6	1 131,4	1 169,3	1 201,2
Área de residencia									
Urbana	**13 944,9**	**14 312,5**	**14 681,3**	**15 056,7**	**15 428,8**	**15 801,7**	**16 180,6**	**16 564,1**	**16 952,6**
14 a 24 años	4 223,5	4 279,9	4 342,2	4 409,5	4 476,7	4 540,2	4 600,7	4 654,4	4 705,3
25 a 59 años	8 247,0	8 485,4	8 703,4	8 956,1	9 157,2	9 415,1	9 659,4	9 883,5	10 140,2
60 a 64 años	484,4	510,7	552,2	559,0	613,3	615,1	635,4	685,8	709,5
65 y más años	989,9	1 036,5	1 083,6	1 132,1	1 181,6	1 231,2	1 285,1	1 340,4	1 397,5
Rural	**5 199,3**	**5 189,0**	**5 169,7**	**5 136,6**	**5 104,3**	**5 073,3**	**5 042,9**	**5 015,3**	**4 987,3**
14 a 24 años	1 737,2	1 726,5	1 710,6	1 689,7	1 666,6	1 642,7	1 615,3	1 587,2	1 555,8
25 a 59 años	2 805,4	2 796,7	2 808,4	2 796,2	2 801,1	2 790,1	2 782,3	2 776,2	2 778,2
60 a 64 años	221,7	228,3	211,3	211,1	196,6	198,1	201,7	206,0	205,0
65 y más años	435,0	437,4	439,3	439,7	440,1	442,5	443,6	445,9	448,3
Región natural									
Costa	**10 649,6**	**10 869,7**	**11 094,1**	**11 344,0**	**11 557,9**	**11 790,7**	**12 016,1**	**12 243,9**	**12 461,8**
14 a 24 años	3 133,1	3 158,8	3 190,1	3 221,6	3 259,8	3 315,8	3 342,8	3 368,5	3 390,4
25 a 59 años	6 334,3	6 492,9	6 592,8	6 772,3	6 869,1	7 024,7	7 184,9	7 306,7	7 427,2
60 a 64 años	384,2	393,4	445,8	439,1	484,4	472,3	476,2	517,9	553,7
65 y más años	798,0	824,6	865,5	911,0	944,6	977,9	1 012,2	1 050,8	1 090,5
Sierra	**6 155,4**	**6 249,0**	**6 334,2**	**6 372,8**	**6 475,0**	**6 539,5**	**6 624,3**	**6 707,0**	**6 796,5**
14 a 24 años	2 012,7	2 044,1	2 057,8	2 067,6	2 093,1	2 072,0	2 076,0	2 083,4	2 082,9
25 a 59 años	3 368,0	3 398,0	3 489,7	3 509,7	3 583,3	3 647,0	3 698,9	3 756,3	3 841,5
60 a 64 años	251,8	270,9	249,0	255,9	251,6	259,1	269,1	277,1	270,0
65 y más años	522,9	536,0	537,8	539,6	547,1	561,4	580,4	590,2	602,0
Selva	**2 339,2**	**2 382,8**	**2 422,7**	**2 476,5**	**2 500,2**	**2 544,8**	**2 583,1**	**2 628,5**	**2 681,6**
14 a 24 años	814,9	803,4	805,0	810,0	790,3	795,1	797,2	789,7	787,8
25 a 59 años	1 350,2	1 391,2	1 429,3	1 470,2	1 505,9	1 533,5	1 557,9	1 596,8	1 649,7
60 a 64 años	70,1	74,8	68,8	75,1	73,9	81,9	91,8	96,7	90,8
65 y más años	104,0	113,3	119,6	121,2	130,0	134,4	136,2	145,3	153,2

Continúa...

CUADRO Nº 1.4
PERÚ: POBLACIÓN EN EDAD DE TRABAJAR, SEGÚN GRUPOS DE EDAD Y ÁMBITO GEOGRÁFICO, 2004 - 2015

(Miles de personas)

Conclusión.

Grupos de edad / Ámbito geográfico	2013	2014	2015		Tasa de crecimiento promedio anual (%) 2004 - 2015	Variación porcentual 2015/2004			Diferencia Absoluta 2015/2004		
			Abs.	C.V. (%)		Porcentaje	%P>T	Significancia	Diferencia	%P>T	Significancia
Total	**22 303,4**	**22 668,6**	**23 034,2**	**1,7**	**1,7**	**20,3**	**0,0**	***	**3 890,1**	**0,0**	***
14 a 24 años	6 276,0	6 287,6	6 297,3	1,9	0,5	5,6	0,1		336,6	0,1	*
25 a 59 años	13 123,1	13 380,0	13 636,0	1,7	1,9	23,4	0,0	***	2 583,5	0,0	***
60 a 64 años	996,4	1 027,5	1 057,6	2,7	3,7	49,8	0,0	***	351,5	0,0	***
65 y más años	1 907,9	1 973,4	2 043,3	2,1	3,3	43,4	0,0	***	618,5	0,0	***
Lima Metropolitana 1/	**7 422,2**	**7 558,6**	**7 707,5**	**3,7**	**2,1**	**25,4**	**0,0**	***	**1 561,9**	**0,0**	***
14 a 24 años	1 957,4	1 982,9	1 995,0	4,4	1,3	14,9	0,1	*	258,9	0,1	*
25 a 59 años	4 410,2	4 506,9	4 588,7	3,8	1,9	23,0	0,0	***	858,6	0,0	***
60 a 64 años	378,2	364,5	378,2	5,6	5,5	79,4	0,0	***	167,4	0,0	***
65 y más años	676,4	704,4	745,6	4,5	4,3	59,1	0,0	***	277,1	0,0	***
Resto País	**14 881,1**	**15 110,0**	**15 326,8**	**1,7**	**1,5**	**17,9**	**0,0**	***	**2 328,2**	**0,0**	***
14 a 24 años	4 318,6	4 304,8	4 302,3	1,9	0,2	1,8	0,6		77,7	0,6	
25 a 59 años	8 712,8	8 873,1	9 047,3	1,7	1,9	23,6	0,0	***	1 724,9	0,0	***
60 a 64 años	618,2	663,1	679,4	2,7	2,9	37,2	0,0	***	184,1	0,0	***
65 y más años	1 231,4	1 269,1	1 297,7	2,1	2,8	35,7	0,0	***	341,4	0,0	***
Área de residencia											
Urbana	**17 349,1**	**17 735,7**	**18 132,9**	**2,0**	**2,4**	**30,0**	**0,0**	***	**4 188,0**	**0,0**	***
14 a 24 años	4 753,8	4 793,3	4 831,3	2,3	1,2	14,4	0,0	***	607,7	0,0	***
25 a 59 años	10 350,8	10 612,3	10 870,7	2,1	2,5	31,8	0,0	***	2 623,7	0,0	***
60 a 64 años	787,2	810,8	844,7	3,2	5,2	74,4	0,0	***	360,3	0,0	***
65 y más años	1 457,4	1 519,3	1 586,2	2,6	4,4	60,2	0,0	***	596,3	0,0	***
Rural	**4 954,3**	**4 932,9**	**4 901,4**	**2,4**	**-0,5**	**-5,7**	**0,2**		**- 297,9**	**0,2**	
14 a 24 años	1 522,3	1 494,3	1 466,0	2,8	-1,5	-15,6	0,0	***	- 271,2	0,0	***
25 a 59 años	2 772,3	2 767,7	2 765,3	2,4	-0,1	-1,4	0,8		- 40,2	0,8	
60 a 64 años	209,2	216,7	212,9	3,5	-0,4	-4,0	0,5		- 8,8	0,5	
65 y más años	450,5	454,1	457,2	3,1	0,5	5,1	0,4		22,2	0,39	
Región natural											
Costa	**12 707,1**	**12 943,7**	**13 176,6**	**2,5**	**2,0**	**23,7**	**0,0**	***	**2 527,1**	**0,0**	***
14 a 24 años	3 423,6	3 455,7	3 484,2	2,9	1,0	11,2	0,0	**	351,1	0,0	**
25 a 59 años	7 522,1	7 688,5	7 821,3	2,5	1,9	23,5	0,0	***	1 487,0	0,0	***
60 a 64 años	622,7	612,6	643,9	3,9	4,8	67,6	0,0	***	259,7	0,0	***
65 y más años	1 138,8	1 186,9	1 227,1	3,1	4,0	53,8	0,0	***	429,2	0,0	***
Sierra	**6 882,4**	**6 953,2**	**7 054,1**	**2,4**	**1,2**	**14,6**	**0,0**	***	**898,6**	**0,0**	***
14 a 24 años	2 073,1	2 037,2	2 024,6	2,8	0,1	0,6	0,9		11,9	0,9	
25 a 59 años	3 917,8	3 975,9	4 068,8	2,5	1,7	20,8	0,0	***	700,8	0,0	***
60 a 64 años	282,7	320,1	316,0	3,6	2,1	25,5	0,0	***	64,1	0,0	***
65 y más años	608,9	620,1	644,7	3,0	1,9	23,3	0,0	***	121,8	0,0	***
Selva	**2 713,8**	**2 771,7**	**2 803,6**	**3,4**	**1,7**	**19,9**	**0,0**	**	**464,4**	**0,0**	***
14 a 24 años	779,4	794,7	788,4	3,9	-0,3	-3,2	0,7		- 26,5	0,7	
25 a 59 años	1 683,2	1 715,7	1 745,9	3,5	2,4	29,3	0,0	***	395,7	0,0	***
60 a 64 años	91,0	94,9	97,7	4,9	3,1	39,5	0,0	***	27,6	0,0	***
65 y más años	160,2	166,5	171,5	4,5	4,7	64,9	0,0	***	67,5	0,0	***

1/ Comprende: Provincia de Lima y Provincia Constitucional del Callao.

Fuente: Instituto Nacional de Estadística e Informática-Encuesta Nacional de Hogares.

CUADRO Nº 1.5

PERÚ: POBLACIÓN EN EDAD DE TRABAJAR, SEGÚN GRUPOS DE EDAD Y DEPARTAMENTO, 2004 - 2015

(Porcentaje)

Grupos de edad/ Departamento	2004	2005	2006	2007	2008	2009	2010	2011	2012	2013	2014	2015
Amazonas	**100,0**	**100,0**	**100,0**	**100,0**	**100,0**	**100,0**	**100,0**	**100,0**	**100,0**	**100,0**	**100,0**	**100,0**
14 a 24 años	35,0	34,5	33,8	32,9	31,8	30,7	29,7	28,6	27,3	26,1	25,1	24,4
25 a 59 años	54,9	56,4	57,4	56,9	59,2	59,5	60,0	60,9	62,2	63,2	64,3	64,8
60 a 64 años	4,2	3,1	2,7	4,0	2,6	3,4	3,7	3,9	3,7	3,7	3,5	3,6
65 y más años	5,8	5,9	6,0	6,1	6,3	6,4	6,5	6,7	6,8	6,9	7,1	7,2
Áncash	**100,0**	**100,0**	**100,0**	**100,0**	**100,0**	**100,0**	**100,0**	**100,0**	**100,0**	**100,0**	**100,0**	**100,0**
14 a 24 años	31,2	31,1	30,9	30,7	30,4	30,1	29,8	29,3	28,8	28,2	27,7	27,2
25 a 59 años	54,9	55,1	55,2	56,0	56,3	56,6	56,5	56,7	57,6	58,2	57,8	58,3
60 a 64 años	5,0	4,9	4,8	4,2	4,1	3,9	4,3	4,4	4,0	3,9	4,7	4,7
65 y más años	8,9	9,0	9,1	9,2	9,2	9,3	9,4	9,5	9,6	9,6	9,7	9,8
Apurímac	**100,0**	**100,0**	**100,0**	**100,0**	**100,0**	**100,0**	**100,0**	**100,0**	**100,0**	**100,0**	**100,0**	**100,0**
14 a 24 años	35,3	35,2	34,9	34,3	33,6	32,7	31,8	30,7	29,4	28,1	26,9	26,0
25 a 59 años	52,7	51,9	53,1	53,2	54,3	54,7	55,3	56,3	58,0	59,2	60,1	61,2
60 a 64 años	3,7	4,7	3,8	4,3	3,9	4,2	4,5	4,5	4,2	4,2	4,4	4,1
65 y más años	8,3	8,2	8,2	8,2	8,3	8,3	8,4	8,4	8,5	8,6	8,6	8,7
Arequipa	**100,0**	**100,0**	**100,0**	**100,0**	**100,0**	**100,0**	**100,0**	**100,0**	**100,0**	**100,0**	**100,0**	**100,0**
14 a 24 años	29,5	29,0	28,6	28,2	27,9	27,5	27,2	26,8	26,5	26,1	25,8	25,4
25 a 59 años	59,2	59,0	59,4	59,1	59,7	58,7	60,2	59,5	60,3	59,8	59,3	60,1
60 a 64 años	3,3	3,8	3,7	4,2	3,7	5,0	3,6	4,5	3,9	4,5	5,2	4,5
65 y más años	8,0	8,2	8,3	8,5	8,7	8,8	9,0	9,2	9,4	9,6	9,7	9,9
Ayacucho	**100,0**	**100,0**	**100,0**	**100,0**	**100,0**	**100,0**	**100,0**	**100,0**	**100,0**	**100,0**	**100,0**	**100,0**
14 a 24 años	34,0	34,2	34,3	34,5	34,7	34,7	34,6	34,3	34,0	33,5	33,0	32,4
25 a 59 años	53,2	53,3	53,1	53,5	53,2	53,5	53,8	54,3	54,5	54,9	55,2	55,6
60 a 64 años	4,3	4,2	4,2	3,8	4,0	3,7	3,7	3,5	3,6	3,8	4,0	4,2
65 y más años	8,5	8,4	8,3	8,2	8,1	8,0	8,0	7,9	7,9	7,9	7,8	7,8
Cajamarca	**100,0**	**100,0**	**100,0**	**100,0**	**100,0**	**100,0**	**100,0**	**100,0**	**100,0**	**100,0**	**100,0**	**100,0**
14 a 24 años	34,7	34,3	33,8	33,3	32,7	32,1	31,5	30,8	30,0	29,2	28,5	27,9
25 a 59 años	54,3	54,5	56,0	56,5	56,5	57,9	57,4	58,0	58,4	59,5	59,6	60,2
60 a 64 años	4,1	4,2	3,2	3,2	3,7	2,8	3,8	3,9	4,1	3,7	4,1	4,0
65 y más años	6,9	6,9	7,0	7,1	7,1	7,2	7,3	7,4	7,5	7,6	7,7	7,8
Callao	-	-	-	**100,0**	**100,0**	**100,0**	**100,0**	**100,0**	**100,0**	**100,0**	**100,0**	**100,0**
14 a 24 años	-	-	-	26,0	25,6	25,2	24,8	24,5	24,3	24,1	23,8	23,6
25 a 59 años	-	-	-	62,6	62,6	62,2	62,3	62,0	61,9	62,1	61,8	62,3
60 a 64 años	-	-	-	3,5	3,8	4,4	4,5	4,9	4,9	4,8	5,1	4,6
65 y más años	-	-	-	7,9	8,1	8,3	8,4	8,6	8,8	9,0	9,3	9,5
Cusco	**100,0**	**100,0**	**100,0**	**100,0**	**100,0**	**100,0**	**100,0**	**100,0**	**100,0**	**100,0**	**100,0**	**100,0**
14 a 24 años	32,8	32,6	32,3	32,0	31,5	31,0	30,4	29,8	29,0	28,1	27,4	26,7
25 a 59 años	55,3	55,9	55,5	56,8	56,9	57,0	57,9	57,6	58,9	59,4	59,5	59,8
60 a 64 años	4,4	3,9	4,5	3,5	3,7	4,0	3,6	4,4	3,7	3,9	4,5	4,6
65 y más años	7,5	7,6	7,7	7,8	7,9	8,0	8,1	8,2	8,4	8,5	8,6	8,8
Huancavelica	**100,0**	**100,0**	**100,0**	**100,0**	**100,0**	**100,0**	**100,0**	**100,0**	**100,0**	**100,0**	**100,0**	**100,0**
14 a 24 años	36,2	36,7	37,1	37,6	37,9	38,1	38,1	37,9	37,5	36,9	36,3	35,7
25 a 59 años	52,1	52,2	52,4	51,8	51,9	51,2	51,3	52,1	52,1	52,4	53,2	53,5
60 a 64 años	4,3	3,9	3,3	3,6	3,2	3,8	3,7	3,2	3,6	3,8	3,6	3,9
65 y más años	7,3	7,2	7,1	7,1	7,0	6,9	6,9	6,9	6,9	6,9	6,9	6,9
Huánuco	**100,0**	**100,0**	**100,0**	**100,0**	**100,0**	**100,0**	**100,0**	**100,0**	**100,0**	**100,0**	**100,0**	**100,0**
14 a 24 años	35,1	34,6	34,0	33,3	32,5	31,7	30,9	30,1	29,3	28,4	27,7	27,2
25 a 59 años	54,8	55,3	55,7	56,2	56,8	57,8	57,7	58,7	59,3	59,5	60,1	60,6
60 a 64 años	3,6	3,4	3,5	3,5	3,6	3,3	4,0	3,8	3,9	4,4	4,4	4,3
65 y más años	6,6	6,7	6,8	6,9	7,0	7,2	7,3	7,4	7,6	7,7	7,8	8,0
Ica	**100,0**	**100,0**	**100,0**	**100,0**	**100,0**	**100,0**	**100,0**	**100,0**	**100,0**	**100,0**	**100,0**	**100,0**
14 a 24 años	29,8	29,5	29,3	29,1	28,9	28,7	28,5	28,3	28,0	27,8	27,5	27,1
25 a 59 años	58,3	58,6	58,4	57,9	58,5	59,5	58,7	58,1	57,9	58,0	58,4	58,1
60 a 64 años	3,9	3,8	4,1	4,7	4,1	3,2	4,0	4,8	5,1	5,1	4,7	5,3
65 y más años	8,0	8,1	8,3	8,4	8,5	8,6	8,7	8,9	9,0	9,2	9,4	9,6
Junín	**100,0**	**100,0**	**100,0**	**100,0**	**100,0**	**100,0**	**100,0**	**100,0**	**100,0**	**100,0**	**100,0**	**100,0**
14 a 24 años	32,7	32,6	32,6	32,6	32,7	32,6	32,5	32,3	32,0	31,7	31,3	30,9
25 a 59 años	56,9	55,1	56,4	55,1	55,9	55,8	55,0	56,1	55,6	55,9	55,2	56,2
60 a 64 años	2,8	4,6	3,3	4,5	3,6	3,6	4,5	3,6	4,2	4,2	5,1	4,4
65 y más años	7,6	7,7	7,7	7,8	7,9	7,9	8,0	8,1	8,2	8,3	8,4	8,5

Continúa…

CUADRO Nº 1.5

PERÚ: POBLACIÓN EN EDAD DE TRABAJAR, SEGÚN GRUPOS DE EDAD Y DEPARTAMENTO, 2004 - 2015

(Porcentaje)

Grupos de edad/ Departamento	2004	2005	2006	2007	2008	2009	2010	2011	2012	2013	2014	2015
La Libertad	**100,0**	**100,0**	**100,0**	**100,0**	**100,0**	**100,0**	**100,0**	**100,0**	**100,0**	**100,0**	**100,0**	**100,0**
14 a 24 años	31,6	31,4	31,2	31,0	30,9	30,7	30,4	30,1	29,7	29,4	29,0	28,5
25 a 59 años	56,9	57,2	56,7	57,3	56,1	56,6	57,5	57,5	56,8	56,9	57,3	57,4
60 a 64 años	3,6	3,3	3,9	3,5	4,7	4,3	3,6	3,8	4,7	4,8	4,8	5,0
65 y más años	8,0	8,1	8,2	8,3	8,3	8,4	8,5	8,7	8,8	8,9	9,0	9,2
Lambayeque	**100,0**	**100,0**	**100,0**	**100,0**	**100,0**	**100,0**	**100,0**	**100,0**	**100,0**	**100,0**	**100,0**	**100,0**
14 a 24 años	31,4	31,0	30,7	30,4	30,1	29,8	29,5	29,1	28,7	28,2	27,8	27,4
25 a 59 años	57,3	57,3	57,7	57,1	57,2	57,7	58,1	57,6	58,2	57,5	58,1	58,3
60 a 64 años	3,6	3,7	3,5	4,3	4,3	4,0	3,8	4,4	4,1	5,0	4,7	4,7
65 y más años	7,8	7,9	8,1	8,2	8,4	8,5	8,7	8,9	9,1	9,2	9,4	9,7
Lima	-	-	-	**100,0**	**100,0**	**100,0**	**100,0**	**100,0**	**100,0**	**100,0**	**100,0**	**100,0**
14 a 24 años	-	-	-	27,6	27,4	27,3	27,1	26,9	26,8	26,6	26,4	26,1
25 a 59 años	-	-	-	60,2	59,8	60,1	60,0	59,9	59,6	58,9	59,3	59,1
60 a 64 años	-	-	-	4,0	4,3	4,0	4,1	4,2	4,5	5,1	4,8	5,0
65 y más años	-	-	-	8,3	8,5	8,6	8,8	9,0	9,1	9,3	9,5	9,7
Loreto	**100,0**	**100,0**	**100,0**	**100,0**	**100,0**	**100,0**	**100,0**	**100,0**	**100,0**	**100,0**	**100,0**	**100,0**
14 a 24 años	35,6	35,2	34,6	34,0	33,4	32,8	32,3	31,7	31,1	30,6	30,1	29,8
25 a 59 años	56,3	56,8	58,0	57,4	58,3	57,7	58,4	59,5	60,2	60,5	60,3	61,0
60 a 64 años	3,4	3,3	2,6	3,7	3,2	4,3	4,0	3,4	3,1	3,1	3,7	3,2
65 y más años	4,6	4,7	4,8	4,9	5,0	5,2	5,3	5,4	5,6	5,7	5,9	6,1
Madre de Dios	**100,0**	**100,0**	**100,0**	**100,0**	**100,0**	**100,0**	**100,0**	**100,0**	**100,0**	**100,0**	**100,0**	**100,0**
14 a 24 años	32,4	31,7	30,8	29,9	29,0	28,1	27,4	26,9	26,5	26,1	25,8	25,7
25 a 59 años	62,7	62,9	63,3	64,3	64,9	66,5	66,3	66,8	67,2	67,5	67,8	67,3
60 a 64 años	1,8	2,3	2,7	2,5	2,8	2,0	2,8	2,7	2,6	2,6	2,3	2,8
65 y más años	3,0	3,1	3,2	3,2	3,3	3,4	3,5	3,6	3,7	3,9	4,0	4,2
Moquegua	**100,0**	**100,0**	**100,0**	**100,0**	**100,0**	**100,0**	**100,0**	**100,0**	**100,0**	**100,0**	**100,0**	**100,0**
14 a 24 años	26,2	25,7	25,2	24,8	24,4	24,0	23,7	23,3	23,0	22,7	22,4	22,1
25 a 59 años	62,2	62,5	63,1	62,7	63,5	63,3	63,6	63,2	63,1	62,8	62,4	62,2
60 a 64 años	4,4	4,5	4,1	4,8	4,1	4,6	4,4	4,8	5,0	5,4	5,9	6,2
65 y más años	7,2	7,4	7,6	7,8	8,0	8,2	8,4	8,6	8,8	9,1	9,3	9,6
Pasco	**100,0**	**100,0**	**100,0**	**100,0**	**100,0**	**100,0**	**100,0**	**100,0**	**100,0**	**100,0**	**100,0**	**100,0**
14 a 24 años	33,3	33,2	33,1	33,2	33,2	33,2	33,1	32,8	32,6	32,2	31,8	31,3
25 a 59 años	56,5	57,4	56,9	57,4	57,0	56,8	57,2	57,3	57,8	58,0	57,6	58,2
60 a 64 años	4,0	3,1	3,7	3,1	3,5	3,7	3,4	3,5	3,2	3,3	4,0	3,8
65 y más años	6,2	6,3	6,3	6,3	6,3	6,3	6,4	6,4	6,4	6,5	6,6	6,7
Piura	**100,0**	**100,0**	**100,0**	**100,0**	**100,0**	**100,0**	**100,0**	**100,0**	**100,0**	**100,0**	**100,0**	**100,0**
14 a 24 años	32,6	32,4	32,2	32,0	31,8	31,6	31,3	31,0	30,5	30,1	29,6	29,1
25 a 59 años	56,1	56,7	56,6	56,9	57,1	56,9	57,5	57,2	58,1	58,3	58,0	58,2
60 a 64 años	4,2	3,7	4,0	3,7	3,7	4,0	3,6	4,1	3,6	3,7	4,3	4,5
65 y más años	7,2	7,2	7,3	7,4	7,4	7,5	7,6	7,7	7,8	7,9	8,1	8,2
Puno	**100,0**	**100,0**	**100,0**	**100,0**	**100,0**	**100,0**	**100,0**	**100,0**	**100,0**	**100,0**	**100,0**	**100,0**
14 a 24 años	33,3	33,2	33,1	33,0	32,9	32,8	32,5	32,3	31,9	31,6	31,2	30,8
25 a 59 años	54,3	53,7	53,7	54,1	54,0	54,3	54,2	54,1	55,0	55,4	55,9	55,8
60 a 64 años	3,5	4,1	4,3	3,9	4,0	3,9	4,2	4,5	3,9	3,8	3,7	4,1
65 y más años	8,9	8,9	9,0	9,0	9,0	9,1	9,1	9,1	9,2	9,2	9,3	9,3
San Martín	**100,0**	**100,0**	**100,0**	**100,0**	**100,0**	**100,0**	**100,0**	**100,0**	**100,0**	**100,0**	**100,0**	**100,0**
14 a 24 años	32,4	31,9	31,3	30,7	30,1	29,6	29,0	28,5	27,9	27,4	26,9	26,5
25 a 59 años	60,2	60,7	60,8	61,6	62,0	62,5	62,2	61,3	62,6	63,2	63,4	63,5
60 a 64 años	2,7	2,7	3,0	2,7	2,8	2,7	3,4	4,7	3,8	3,7	3,7	3,8
65 y más años	4,7	4,8	4,9	5,0	5,1	5,3	5,4	5,5	5,7	5,8	5,9	6,1
Tacna	**100,0**	**100,0**	**100,0**	**100,0**	**100,0**	**100,0**	**100,0**	**100,0**	**100,0**	**100,0**	**100,0**	**100,0**
14 a 24 años	30,6	30,0	29,3	28,7	28,2	27,6	27,1	26,7	26,3	25,9	25,6	25,2
25 a 59 años	61,1	61,3	61,6	61,9	62,5	62,0	62,7	62,6	63,2	62,8	62,7	63,0
60 a 64 años	3,0	3,4	3,5	3,6	3,4	4,3	3,9	4,2	3,8	4,3	4,6	4,4
65 y más años	5,3	5,4	5,6	5,7	5,9	6,1	6,3	6,5	6,7	6,9	7,1	7,4

Continúa...

CUADRO Nº 1.5

PERÚ: POBLACIÓN EN EDAD DE TRABAJAR, SEGÚN GRUPOS DE EDAD Y DEPARTAMENTO, 2004 - 2015

(Porcentaje)

Conclusión.

Grupos de edad/ Departamento	2004	2005	2006	2007	2008	2009	2010	2011	2012	2013	2014	2015
Tumbes	**100,0**	**100,0**	**100,0**	**100,0**	**100,0**	**100,0**	**100,0**	**100,0**	**100,0**	**100,0**	**100,0**	**100,0**
14 a 24 años	33,3	32,5	31,6	30,7	29,8	29,0	28,2	27,4	26,6	25,8	25,1	24,6
25 a 59 años	58,6	60,9	60,9	61,4	62,5	62,5	63,8	64,1	64,6	64,4	65,4	65,3
60 a 64 años	3,3	1,7	2,6	2,8	2,5	3,3	2,7	3,0	3,2	4,0	3,6	4,0
65 y más años	4,8	4,9	5,0	5,0	5,1	5,2	5,4	5,5	5,6	5,8	5,9	6,1
Ucayali	**100,0**	**100,0**	**100,0**	**100,0**	**100,0**	**100,0**	**100,0**	**100,0**	**100,0**	**100,0**	**100,0**	**100,0**
14 a 24 años	32,0	31,1	30,4	29,7	29,1	28,5	28,0	27,6	27,2	26,9	26,6	26,4
25 a 59 años	59,4	60,4	60,8	62,6	62,6	62,5	62,8	62,9	63,0	63,1	63,3	62,7
60 a 64 años	3,8	3,5	3,7	2,5	2,9	3,4	3,5	3,6	3,7	3,7	3,7	4,2
65 y más años	4,8	4,9	5,1	5,2	5,4	5,6	5,7	5,9	6,1	6,3	6,4	6,7
Lima y Callao 2/	**100,0**	**100,0**	**100,0**	**100,0**	**100,0**	**100,0**	**100,0**	**100,0**	**100,0**	**100,0**	**100,0**	**100,0**
14 a 24 años	28,4	28,0	27,6	27,4	27,2	27,1	26,9	26,7	26,5	26,4	26,2	25,9
25 a 59 años	60,3	60,3	60,2	60,4	60,0	60,3	60,2	60,1	59,8	59,2	59,5	59,4
60 a 64 años	3,6	3,8	4,1	3,9	4,3	4,0	4,2	4,2	4,5	5,1	4,8	5,0
65 y más años	7,8	7,9	8,1	8,3	8,4	8,6	8,8	8,9	9,1	9,3	9,5	9,7
Provincia de Lima	-	-	-	**100,0**	**100,0**	**100,0**	**100,0**	**100,0**	**100,0**	**100,0**	**100,0**	**100,0**
14 a 24 años	-	-	-	27,4	27,5	27,2	27,2	26,9	26,8	26,6	26,5	26,1
25 a 59 años	-	-	-	60,3	59,9	60,3	60,2	60,2	59,8	59,1	59,4	59,2
60 a 64 años	-	-	-	4,0	4,3	4,0	4,1	4,3	4,5	5,1	4,8	4,9
65 y más años	-	-	-	8,3	8,3	8,5	8,6	8,7	8,9	9,1	9,3	9,7
Región Lima 3/	-	-	-	**100,0**	**100,0**	**100,0**	**100,0**	**100,0**	**100,0**	**100,0**	**100,0**	**100,0**
14 a 24 años	-	-	-	29,5	26,2	27,8	26,3	27,1	26,4	26,2	25,3	26,0
25 a 59 años	-	-	-	58,7	58,9	57,9	58,3	57,5	57,7	57,1	58,5	58,4
60 a 64 años	-	-	-	3,4	4,6	4,3	4,3	3,4	4,2	5,3	4,8	5,8
65 y más años	-	-	-	8,4	10,4	10,0	11,0	12,0	11,8	11,4	11,4	9,9

1/ Comprende la provincia de Lima y la Provincia Constitucional del Callao.

2/ Comprende el departamento de Lima y la Provincia Constitucional del Callao.

3/ Incluye las provincias de: Barranca, Cajatambo, Canta, Cañete, Huaral, Huarochiri, Huaura, Oyón y Yauyos. Excluye la provincia de Lima.

Fuente: Instituto Nacional de Estadística e Informática-Encuesta Nacional de Hogares.

CUADRO Nº 1.6

PERÚ: POBLACIÓN EN EDAD DE TRABAJAR, SEGÚN NIVEL EDUCATIVO Y ÁMBITO GEOGRÁFICO, 2004 - 2015

(Miles de personas)

Nivel educativo/ Ámbito geográfico	2004	2005	2006	2007	2008	2009	2010	2011	2012
Total	**19 144,2**	**19 501,5**	**19 851,0**	**20 193,3**	**20 533,2**	**20 875,0**	**21 223,5**	**21 579,4**	**21 939,9**
A lo más primaria 1/	6 372,0	6 400,4	6 267,3	6 112,6	6 049,8	6 002,5	5 961,2	5 958,3	5 780,0
Educación secundaria	8 559,3	8 818,1	8 934,7	8 992,0	9 194,4	9 221,8	9 515,0	9 610,2	9 772,9
Superior no universitaria	2 080,8	2 130,1	2 314,7	2 400,2	2 546,8	2 703,8	2 785,5	2 929,9	2 936,1
Superior universitaria	2 128,3	2 145,9	2 334,0	2 688,2	2 741,4	2 946,2	2 956,8	3 079,1	3 447,2
No especificado	3,7	7,0	0,3	0,3	0,8	0,7	5,0	2,0	3,6
Lima Metropolitana 2/	**6 145,6**	**6 263,0**	**6 418,8**	**6 567,0**	**6 714,2**	**6 837,2**	**6 979,7**	**7 124,1**	**7 264,2**
A lo más primaria 1/	1 032,8	1 028,4	1 032,2	994,9	1 009,8	987,8	1 016,5	1 032,0	979,3
Educación secundaria	3 199,6	3 363,8	3 306,4	3 315,0	3 406,3	3 370,7	3 490,6	3 475,6	3 534,2
Superior no universitaria	847,3	856,2	941,8	994,7	1 058,0	1 147,6	1 191,3	1 282,8	1 239,0
Superior universitaria	1 065,4	1 008,4	1 138,3	1 262,3	1 240,1	1 330,7	1 276,4	1 333,4	1 509,1
No especificado	0,5	6,2	-	-	-	0,4	4,9	0,3	2,7
Resto País	**12 998,6**	**13 238,5**	**13 432,2**	**13 626,3**	**13 818,9**	**14 037,8**	**14 243,8**	**14 455,3**	**14 675,6**
A lo más primaria 1/	5 339,3	5 372,0	5 235,1	5 117,7	5 040,0	5 014,7	4 944,6	4 926,3	4 800,7
Educación secundaria	5 359,7	5 454,3	5 628,3	5 676,9	5 788,0	5 851,1	6 024,4	6 134,6	6 238,8
Superior no universitaria	1 233,5	1 273,9	1 372,8	1 405,5	1 488,8	1 556,2	1 594,2	1 647,1	1 697,2
Superior universitaria	1 062,9	1 137,5	1 195,7	1 425,9	1 501,3	1 615,5	1 680,5	1 745,7	1 938,1
No especificado	3,2	0,8	0,3	0,3	0,8	0,3	-	1,6	0,9
Área de residencia									
Urbana	**13 944,9**	**14 312,5**	**14 681,3**	**15 056,7**	**15 428,8**	**15 801,7**	**16 180,6**	**16 564,1**	**16 952,6**
A lo más primaria 1/	3 117,3	3 180,5	3 131,2	3 112,0	3 081,6	3 100,5	3 122,6	3 196,4	3 082,6
Educación secundaria	6 891,2	7 123,9	7 190,6	7 160,3	7 357,1	7 384,7	7 644,0	7 696,3	7 846,7
Superior no universitaria	1 893,4	1 945,0	2 115,0	2 201,4	2 348,7	2 485,8	2 567,9	2 716,5	2 715,4
Superior universitaria	2 040,0	2 056,7	2 244,2	2 582,8	2 641,5	2 830,2	2 841,2	2 952,9	3 304,6
No especificado	3,0	6,2	0,3	0,3	-	0,5	4,9	2,0	3,3
Rural	**5 199,3**	**5 189,0**	**5 169,7**	**5 136,6**	**5 104,3**	**5 073,3**	**5 042,9**	**5 015,3**	**4 987,3**
A lo más primaria 1/	3 254,8	3 219,9	3 136,1	3 000,6	2 968,2	2 902,0	2 838,6	2 761,9	2 697,4
Educación secundaria	1 668,1	1 694,2	1 744,0	1 831,7	1 837,3	1 837,1	1 871,0	1 913,9	1 926,2
Superior no universitaria	187,4	185,1	199,7	198,9	198,1	218,0	217,6	213,3	220,7
Superior universitaria	88,3	89,2	89,8	105,4	99,9	116,1	115,6	126,2	142,6
No especificado	0,7	0,7	-	-	0,8	0,2	-	-	0,4
Región natural									
Costa	**10 649,6**	**10 869,7**	**11 094,1**	**11 344,0**	**11 557,9**	**11 790,7**	**12 016,1**	**12 243,9**	**12 461,8**
A lo más primaria 1/	2 428,1	2 440,9	2 424,7	2 402,7	2 354,0	2 354,5	2 343,0	2 367,9	2 293,9
Educación secundaria	5 352,2	5 552,2	5 550,2	5 494,3	5 684,9	5 640,8	5 852,3	5 874,4	5 946,8
Superior no universitaria	1 369,5	1 413,4	1 520,4	1 584,8	1 688,7	1 800,5	1 887,2	1 973,2	1 945,3
Superior universitaria	1 499,3	1 457,0	1 598,8	1 862,1	1 830,3	1 994,4	1 928,6	2 028,0	2 273,0
No especificado	0,5	6,2	-	0,1	-	0,5	4,9	0,3	2,7
Sierra	**6 155,4**	**6 249,0**	**6 334,2**	**6 372,8**	**6 475,0**	**6 539,5**	**6 624,3**	**6 707,0**	**6 796,5**
A lo más primaria 1/	2 884,0	2 901,0	2 791,3	2 645,5	2 652,4	2 602,9	2 608,1	2 550,8	2 487,0
Educación secundaria	2 226,3	2 245,9	2 353,2	2 434,5	2 437,5	2 499,4	2 551,2	2 614,9	2 651,7
Superior no universitaria	523,9	531,4	595,3	610,0	641,9	658,9	645,3	692,0	723,9
Superior universitaria	518,3	570,2	594,0	682,6	742,7	778,2	819,6	848,2	933,1
No especificado	2,9	0,5	0,3	0,2	0,6	-	-	1,1	0,9
Selva	**2 339,2**	**2 382,8**	**2 422,7**	**2 476,5**	**2 500,2**	**2 544,8**	**2 583,1**	**2 628,5**	**2 681,6**
A lo más primaria 1/	1 059,9	1 058,6	1 051,3	1 064,5	1 043,4	1 045,1	1 010,0	1 039,6	999,2
Educación secundaria	980,8	1 020,0	1 031,2	1 063,1	1 071,9	1 081,6	1 111,5	1 121,0	1 174,5
Superior no universitaria	187,4	185,2	199,0	205,4	216,3	244,4	253,0	264,7	266,8
Superior universitaria	110,8	118,6	141,1	143,5	168,4	173,6	208,6	202,8	241,1
No especificado	0,3	0,3	-	-	0,3	0,2	-	0,5	-

Continúa...

CUADRO Nº 1.6
PERÚ: POBLACIÓN EN EDAD DE TRABAJAR, SEGÚN NIVEL EDUCATIVO Y ÁMBITO GEOGRÁFICO, 2004 - 2015

(Miles de personas)

Conclusión.

Nivel educativo/ Ámbito geográfico	2013	2014	2015		Tasa de crecimiento promedio anual (%) 2004 - 2015	Variación porcentual 2015/2004			Diferencia Absoluta 2015/2004		
			Abs.	C.V. (%)		Porcentaje	%P>T	Significancia	Diferencia	%P>T	Significancia
Total	**22 303,4**	**22 668,6**	**23 034,2**	**1,7**	**1,7**	**20,3**	**0,0**	***	**3 890,1**	**0,0**	***
A lo más primaria 1/	5 879,1	5 917,5	5 878,5	1,8	-0,7	-7,7	0,0	***	-493,5	0,0	**
Educación secundaria	10 010,8	10 315,4	10 708,8	2,0	2,1	25,1	0,0	***	2149,5	0,0	***
Superior no universitaria	2 910,3	2 845,2	2 817,6	2,3	2,8	35,4	0,0	***	736,7	0,0	***
Superior universitaria	3 496,9	3 586,1	3 625,2	2,6	5,0	70,3	0,0	***	1496,9	0,0	***
No especificado	6,3	4,5	4,1	-	-	-	-	-	-	-	
Lima Metropolitana 2/	**7 422,2**	**7 558,6**	**7 707,5**	**3,7**	**2,1**	**25,4**	**0,0**	***	**1 561,9**	**0,0**	***
A lo más primaria 1/	984,9	936,4	933,6	5,1	-0,9	-9,6	0,2		-99,2	0,2	
Educación secundaria	3 680,1	3 856,5	3 986,2	4,2	2,0	24,6	0,0	***	786,6	0,0	***
Superior no universitaria	1 204,7	1 151,8	1 142,6	4,4	2,8	34,9	0,0	***	295,3	0,0	***
Superior universitaria	1 546,3	1 610,4	1 642,0	4,7	4,0	54,1	0,0	***	576,6	0,0	***
No especificado	6,3	3,5	3,1	-	-	-	-	-	-	-	
Resto País	**14 881,1**	**15 110,0**	**15 326,8**	**1,7**	**1,5**	**17,9**	**0,0**	***	**2 328,2**	**0,0**	***
A lo más primaria 1/	4 894,2	4 981,0	4 944,9	1,9	-0,7	-7,4	0,0	**	-394,4	0,0	**
Educación secundaria	6 330,8	6 458,9	6 722,7	1,8	2,1	25,4	0,0	***	1363,0	0,0	***
Superior no universitaria	1 705,6	1 693,4	1 675,0	2,5	2,8	35,8	0,0	***	441,4	0,0	***
Superior universitaria	1 950,6	1 975,7	1 983,2	2,8	5,8	86,6	0,0	***	920,3	0,0	***
No especificado	0,0	0,9	1,0	-	-	-	-	-	-	-	
Área de residencia											
Urbana	**17 349,1**	**17 735,7**	**18 132,9**	**2,0**	**2,4**	**30,0**	**0,0**	***	**4 188,0**	**0,0**	***
A lo más primaria 1/	3 224,5	3 271,2	3 325,5	2,4	0,6	6,7	0,2		208,3	0,1	
Educación secundaria	8 087,6	8 413,5	8 725,8	2,3	2,2	26,6	0,0	***	1834,5	0,0	***
Superior no universitaria	2 686,2	2 622,3	2 602,2	2,5	2,9	37,4	0,0	***	708,9	0,0	***
Superior universitaria	3 344,5	3 424,5	3 475,2	2,7	5,0	70,4	0,0	***	1435,2	0,0	***
No especificado	6,3	4,2	4,1	-	-	-	-	-	-	-	
Rural	**4 954,3**	**4 932,9**	**4 901,4**	**2,4**	**-0,5**	**-5,7**	**0,2**		**- 297,9**	**0,2**	
A lo más primaria 1/	2 654,6	2 646,2	2 553,0	2,6	-2,2	-21,6	0,0	***	-701,8	0,0	***
Educación secundaria	1 923,2	1 901,9	1 983,1	2,6	1,6	18,9	0,0	***	315,0	0,0	***
Superior no universitaria	224,1	222,9	215,3	4,5	1,3	14,9	0,2		27,9	0,1	
Superior universitaria	152,4	161,6	150,0	5,4	4,9	69,8	0,0	***	61,7	0,0	***
No especificado	0,0	0,3	0,0	-	-	-	-	-	-	-	
Región natural											
Costa	**12 707,1**	**12 943,7**	**13 176,6**	**2,5**	**2,0**	**23,7**	**0,0**	***	**2 527,1**	**0,0**	***
A lo más primaria 1/	2 353,0	2 285,4	2 302,9	3,0	-0,5	-5,2	0,3		-125,2	0,3	
Educación secundaria	6 128,2	6 374,8	6 565,4	2,8	1,9	22,7	0,0	***	1213,2	0,0	***
Superior no universitaria	1 924,5	1 887,6	1 865,1	3,1	2,8	36,2	0,0	***	495,6	0,0	***
Superior universitaria	2 295,2	2 391,7	2 439,6	3,5	4,5	62,7	0,0	***	940,3	0,0	***
No especificado	6,3	4,2	3,7	-	-	-	-	-	-	-	
Sierra	**6 882,4**	**6 953,2**	**7 054,1**	**2,4**	**1,2**	**14,6**	**0,0**	***	**898,6**	**0,0**	***
A lo más primaria 1/	2 493,9	2 568,6	2 523,5	2,7	-1,2	-12,5	0,0	***	-360,5	0,0	***
Educación secundaria	2 703,7	2 739,9	2 892,5	2,7	2,4	29,9	0,0	***	666,2	0,0	***
Superior no universitaria	713,8	701,3	696,0	4,0	2,6	32,9	0,0	***	172,1	0,0	***
Superior universitaria	971,0	943,2	941,6	4,0	5,6	81,7	0,0	***	423,3	0,0	***
No especificado	0,0	0,3	0,5	-	-	-	-	-	-	-	
Selva	**2 713,8**	**2 771,7**	**2 803,6**	**3,4**	**1,7**	**19,9**	**0,0**	**	**464,4**	**0,0**	***
A lo más primaria 1/	1 032,2	1 063,5	1 052,2	3,7	-0,1	-0,7	0,9		-7,8	0,9	
Educación secundaria	1 179,0	1 200,7	1 250,9	4,0	2,2	27,5	0,0	***	270,1	0,0	***
Superior no universitaria	272,0	256,3	256,4	5,2	2,9	36,9	0,0	***	69,0	0,0	***
Superior universitaria	230,7	251,2	244,1	5,8	7,4	120,3	0,0	***	133,3	0,0	***
No especificado	-	-	-	-	-	-	-	-	-	-	

1/ Incluye: sin nivel, inicial y primaria.

2/ Comprende: Provincia de Lima y Provincia Constitucional del Callao.

Fuente: Instituto Nacional de Estadística e Informática-Encuesta Nacional de Hogares.

CUADRO Nº 1.7

PERÚ: POBLACIÓN EN EDAD DE TRABAJAR, SEGÚN NIVEL EDUCATIVO Y DEPARTAMENTO, 2004 - 2015

(Porcentaje)

Nivel educativo/ Departamento	2004	2005	2006	2007	2008	2009	2010	2011	2012	2013	2014	2015
Amazonas	**100,0**	**100,0**	**100,0**	**100,0**	**100,0**	**100,0**	**100,0**	**100,0**	**100,0**	**100,0**	**100,0**	**100,0**
A lo más primaria 1/	56,0	58,1	51,7	53,3	52,7	50,6	50,0	50,5	49,3	49,5	46,7	46,0
Educación secundaria	34,0	31,9	36,4	34,1	35,3	35,2	36,9	35,6	35,3	33,7	36,6	37,8
Superior no universitaria	7,7	7,8	9,1	7,9	7,0	8,3	7,6	7,6	8,3	9,3	9,1	7,2
Superior universitaria	2,3	2,2	2,8	4,7	5,0	6,0	5,4	6,2	7,0	7,6	7,6	9,0
Áncash	**100,0**	**100,0**	**100,0**	**100,0**	**100,0**	**100,0**	**100,0**	**100,0**	**100,0**	**100,0**	**100,0**	**100,0**
A lo más primaria 1/	42,4	43,1	41,1	38,8	38,6	36,9	34,3	33,7	31,8	32,5	33,2	32,4
Educación secundaria	40,6	41,0	41,5	40,7	41,5	41,2	43,2	41,7	43,2	43,5	41,9	44,6
Superior no universitaria	9,3	8,5	9,9	9,7	9,9	11,5	11,4	11,0	11,5	10,8	10,3	9,7
Superior universitaria	7,7	7,5	7,5	10,8	10,0	10,4	11,1	13,6	13,5	13,2	14,6	13,3
Apurímac	**100,0**	**100,0**	**100,0**	**100,0**	**100,0**	**100,0**	**100,0**	**100,0**	**100,0**	**100,0**	**100,0**	**100,0**
A lo más primaria 1/	48,5	46,5	42,4	43,6	44,7	42,5	41,5	43,2	39,8	39,5	40,2	36,6
Educación secundaria	35,2	39,0	42,3	41,3	38,8	40,9	41,9	39,1	39,6	38,9	37,4	42,5
Superior no universitaria	8,0	5,9	6,8	7,3	6,1	7,3	6,6	8,0	8,2	7,5	8,6	9,0
Superior universitaria	8,3	8,4	8,5	7,8	10,4	9,3	10,0	9,7	12,4	14,1	13,7	11,9
No especificado	-	0,2	-	-	-	-	-	-	-	,0	-	-
Arequipa	**100,0**	**100,0**	**100,0**	**100,0**	**100,0**	**100,0**	**100,0**	**100,0**	**100,0**	**100,0**	**100,0**	**100,0**
A lo más primaria 1/	22,9	21,7	21,2	19,7	18,1	19,6	19,2	20,5	19,5	18,7	19,4	17,9
Educación secundaria	47,1	45,0	45,8	46,4	43,0	43,3	42,1	44,9	43,6	44,0	43,1	45,3
Superior no universitaria	14,0	15,0	14,1	14,3	17,3	15,0	16,4	15,9	16,9	17,0	17,9	16,9
Superior universitaria	16,0	18,3	18,9	19,6	21,6	22,0	22,3	18,7	19,9	20,3	19,7	19,8
No especificado	-	-	-	-	-	-	-	0,1	0,1	0,0	-	-
Ayacucho	**100,0**	**100,0**	**100,0**	**100,0**	**100,0**	**100,0**	**100,0**	**100,0**	**100,0**	**100,0**	**100,0**	**100,0**
A lo más primaria 1/	52,1	50,5	48,6	45,0	43,8	40,8	38,2	39,1	38,1	39,6	38,0	36,3
Educación secundaria	35,4	35,6	39,0	38,4	39,0	41,6	42,3	41,7	41,0	40,6	43,3	45,0
Superior no universitaria	7,4	8,2	7,2	8,1	8,0	7,8	8,7	9,3	9,4	9,6	7,7	8,1
Superior universitaria	5,1	5,8	5,3	8,5	9,2	9,8	10,8	9,9	11,6	10,2	11,0	10,6
Cajamarca	**100,0**	**100,0**	**100,0**	**100,0**	**100,0**	**100,0**	**100,0**	**100,0**	**100,0**	**100,0**	**100,0**	**100,0**
A lo más primaria 1/	62,1	59,4	56,1	54,4	54,5	54,6	51,8	51,9	48,5	49,8	50,3	48,7
Educación secundaria	27,2	29,2	31,4	31,1	31,6	28,8	31,2	30,4	34,1	33,2	34,0	35,6
Superior no universitaria	7,2	7,0	8,1	8,7	7,5	9,2	8,3	10,3	8,6	8,1	7,9	7,5
Superior universitaria	3,5	4,4	4,4	5,7	6,4	7,4	8,7	7,5	8,9	8,9	7,8	8,2
Callao	**-**	**-**	**-**	**100,0**	**100,0**	**100,0**	**100,0**	**100,0**	**100,0**	**100,0**	**100,0**	**100,0**
A lo más primaria 1/	-	-	-	16,2	16,9	16,0	14,6	16,4	15,4	14,8	13,1	13,9
Educación secundaria	-	-	-	52,7	53,4	50,4	53,3	53,8	52,4	52,7	55,7	57,4
Superior no universitaria	-	-	-	17,5	16,3	18,4	18,2	18,3	17,4	18,3	16,3	15,6
Superior universitaria	-	-	-	13,5	13,4	15,1	13,9	11,5	14,8	14,2	14,9	13,1
No especificado	-	-	-	-	-	0,1	0,1	-	0,0	0,0	-	-
Cusco	**100,0**	**100,0**	**100,0**	**100,0**	**100,0**	**100,0**	**100,0**	**100,0**	**100,0**	**100,0**	**100,0**	**100,0**
A lo más primaria 1/	43,6	42,9	41,2	36,7	38,1	35,7	36,5	31,8	31,6	32,0	34,9	34,2
Educación secundaria	39,5	40,5	39,9	39,5	40,0	41,1	41,5	42,8	40,5	40,0	39,4	41,3
Superior no universitaria	7,6	7,0	8,7	10,3	9,9	10,7	9,8	10,7	12,4	12,6	10,2	10,4
Superior universitaria	9,3	9,6	10,2	13,6	12,1	12,5	12,1	14,8	15,5	15,4	15,6	14,1

Continúa...

CUADRO Nº 1.7

PERÚ: POBLACIÓN EN EDAD DE TRABAJAR, SEGÚN NIVEL EDUCATIVO Y DEPARTAMENTO, 2004 - 2015

(Porcentaje)

Nivel educativo/ Departamento	2004	2005	2006	2007	2008	2009	2010	2011	2012	2013	2014	2015
Huancavelica	**100,0**	**100,0**	**100,0**	**100,0**	**100,0**	**100,0**	**100,0**	**100,0**	**100,0**	**100,0**	**100,0**	**100,0**
A lo más primaria 1/	57,7	59,6	56,8	49,8	48,0	46,4	47,1	44,8	43,8	40,8	43,9	39,4
Educación secundaria	33,8	31,2	33,0	39,3	38,9	41,0	40,0	41,0	42,5	45,5	43,1	46,3
Superior no universitaria	4,9	5,4	6,7	5,5	6,1	6,1	6,2	7,0	6,0	5,9	6,5	6,3
Superior universitaria	3,6	3,8	3,6	5,4	7,1	6,6	6,6	7,2	7,7	7,8	6,5	8,0
Huánuco	**100,0**	**100,0**	**100,0**	**100,0**	**100,0**	**100,0**	**100,0**	**100,0**	**100,0**	**100,0**	**100,0**	**100,0**
A lo más primaria 1/	54,7	54,7	54,5	50,6	48,7	49,1	47,9	46,0	44,5	44,1	44,4	43,9
Educación secundaria	34,5	31,5	33,4	35,3	36,1	34,6	33,1	35,4	35,6	36,4	38,4	37,8
Superior no universitaria	5,0	6,2	6,4	5,4	5,2	6,5	7,1	6,5	6,6	6,8	6,3	5,4
Superior universitaria	5,8	7,6	5,7	8,6	10,1	9,9	12,0	12,1	13,3	12,6	10,9	13,0
No especificado	-	-	-	-	-	-	-	0,1	0,0	0,0	- -	
Ica	**100,0**	**100,0**	**100,0**	**100,0**	**100,0**	**100,0**	**100,0**	**100,0**	**100,0**	**100,0**	**100,0**	**100,0**
A lo más primaria 1/	21,3	20,8	21,1	20,7	19,6	18,9	18,9	18,1	17,0	16,9	15,8	16,0
Educación secundaria	48,2	49,7	48,1	47,9	46,9	46,4	47,1	47,2	48,6	47,7	48,6	49,0
Superior no universitaria	16,2	16,8	17,5	16,5	18,7	17,5	18,7	18,9	17,1	17,9	17,4	17,2
Superior universitaria	14,3	12,8	13,4	14,9	14,9	17,2	15,3	15,7	17,2	17,5	18,1	17,8
Junín	**100,0**	**100,0**	**100,0**	**100,0**	**100,0**	**100,0**	**100,0**	**100,0**	**100,0**	**100,0**	**100,0**	**100,0**
A lo más primaria 1/	32,3	34,7	31,8	33,6	32,3	30,2	30,3	27,1	28,4	27,2	27,3	27,8
Educación secundaria	45,2	45,2	43,9	42,9	42,5	44,0	45,3	43,9	44,4	44,7	45,1	44,6
Superior no universitaria	11,1	9,2	12,2	11,9	12,7	13,4	12,5	13,8	12,3	11,6	10,4	11,6
Superior universitaria	11,1	10,9	12,1	11,5	12,6	12,4	11,9	15,2	15,0	16,5	17,2	16,0
No especificado	0,3	-	-	-	-	-	-	-	0,0	0,0	-	-
La Libertad	**100,0**	**100,0**	**100,0**	**100,0**	**100,0**	**100,0**	**100,0**	**100,0**	**100,0**	**100,0**	**100,0**	**100,0**
A lo más primaria 1/	37,8	37,1	39,1	36,3	35,1	35,7	31,3	33,0	32,4	32,2	31,3	31,6
Educación secundaria	41,8	42,3	42,2	39,9	42,2	40,0	44,5	43,5	41,6	41,2	41,5	39,8
Superior no universitaria	11,2	10,9	10,2	10,8	11,3	11,0	11,5	11,7	11,2	11,7	13,0	12,5
Superior universitaria	9,2	9,7	8,4	12,9	11,4	13,2	12,7	11,7	14,8	14,9	14,2	16,0
No especificado	-	-	-	-	-	-	-	-	,0	,0	-	-
Lambayeque	**100,0**	**100,0**	**100,0**	**100,0**	**100,0**	**100,0**	**100,0**	**100,0**	**100,0**	**100,0**	**100,0**	**100,0**
A lo más primaria 1/	36,4	35,8	32,8	36,8	33,8	33,1	32,6	32,2	31,0	30,4	27,8	26,8
Educación secundaria	45,2	44,5	46,9	44,2	45,8	44,9	45,7	47,1	45,4	46,0	47,6	47,5
Superior no universitaria	11,3	10,8	11,1	9,1	10,6	11,3	11,4	10,0	11,8	12,1	12,1	12,1
Superior universitaria	7,1	9,0	9,3	9,9	9,8	10,7	10,3	10,7	11,8	11,5	12,5	13,6
Lima	**-**	**-**	**-**	**100,0**	**100,0**	**100,0**	**100,0**	**100,0**	**100,0**	**100,0**	**100,0**	**100,0**
A lo más primaria 1/	-	-	-	16,3	16,2	15,7	15,9	15,4	14,3	14,3	13,4	13,0
Educación secundaria	-	-	-	50,2	50,4	49,2	49,4	48,1	48,3	49,2	50,6	51,3
Superior no universitaria	-	-	-	14,4	15,1	16,0	16,4	17,3	16,6	15,6	14,7	14,4
Superior universitaria	-	-	-	19,1	18,3	19,2	18,3	19,2	20,8	20,9	21,2	21,3
No especificado	-	-	-	-	-	-	0,1	-	-	**,1**	**-**	**-**
Loreto	**100,0**	**100,0**	**100,0**	**100,0**	**100,0**	**100,0**	**100,0**	**100,0**	**100,0**	**100,0**	**100,0**	**100,0**
A lo más primaria 1/	42,6	39,3	38,3	39,8	37,6	39,4	36,9	37,9	34,6	35,8	34,1	35,7
Educación secundaria	42,6	45,8	45,3	47,1	46,0	44,2	45,5	45,3	46,9	47,1	46,3	46,3
Superior no universitaria	8,3	8,4	7,8	6,7	9,1	9,2	9,0	9,1	9,3	8,8	10,3	9,5
Superior universitaria	6,4	6,4	8,6	6,4	7,3	7,2	8,6	7,7	9,2	8,2	9,3	8,5

Continúa...

CUADRO Nº 1.7

PERÚ: POBLACIÓN EN EDAD DE TRABAJAR, SEGÚN NIVEL EDUCATIVO Y DEPARTAMENTO, 2004 - 2015

(Porcentaje)

Nivel educativo/ Departamento	2004	2005	2006	2007	2008	2009	2010	2011	2012	2013	2014	2015
Amazonas	**100,0**	**100,0**	**100,0**	**100,0**	**100,0**	**100,0**	**100,0**	**100,0**	**100,0**	**100,0**	**100,0**	**100,0**
A lo más primaria 1/	56,0	58,1	51,7	53,3	52,7	50,6	50,0	50,5	49,3	49,5	46,7	46,0
Educación secundaria	34,0	31,9	36,4	34,1	35,3	35,2	36,9	35,6	35,3	33,7	36,6	37,8
Superior no universitaria	11,0	12,4	13,0	11,5	12,6	13,6	14,0	13,7	13,0	13,1	11,9	11,0
Superior universitaria	7,6	7,3	11,1	10,9	11,8	13,8	13,6	12,6	15,5	14,8	14,3	11,6
Moquegua	**100,0**	**100,0**	**100,0**	**99,9**	**100,0**	**100,0**	**100,0**	**100,0**	**100,0**	**100,0**	**100,0**	**100,0**
A lo más primaria 1/	27,2	25,5	25,2	24,4	22,7	21,1	22,7	22,6	20,1	22,3	21,1	21,8
Educación secundaria	43,0	42,8	42,9	44,5	44,4	44,2	42,5	43,7	43,0	42,5	41,5	42,4
Superior no universitaria	19,0	19,3	18,5	18,3	18,4	18,4	18,9	18,3	17,8	18,0	18,4	17,4
Superior universitaria	10,8	12,5	13,4	12,7	14,5	16,2	15,8	15,4	19,1	17,1	18,9	18,4
No especificado	-	-	-	-	-	0,1	-	-	-	0,0	0,1	-
Pasco	**100,0**	**100,0**	**100,0**	**100,0**	**100,0**	**100,0**	**100,0**	**100,0**	**100,0**	**100,0**	**100,0**	**100,0**
A lo más primaria 1/	39,2	36,8	36,2	34,4	34,2	32,9	31,0	31,0	30,5	29,3	31,1	28,8
Educación secundaria	43,0	44,2	44,3	42,5	43,5	42,1	43,6	44,0	41,0	43,4	44,3	45,9
Superior no universitaria	7,1	7,2	7,9	9,2	9,2	10,5	10,6	9,5	10,9	10,2	10,3	10,7
Superior universitaria	10,7	11,8	11,5	13,9	13,1	14,6	14,8	15,5	17,6	17,1	14,4	14,6
Piura	**100,0**	**100,0**	**100,0**	**100,0**	**100,0**	**100,0**	**100,0**	**100,0**	**100,0**	**100,0**	**100,0**	**100,0**
A lo más primaria 1/	44,3	45,5	40,2	39,8	36,8	36,3	38,1	34,7	35,1	36,0	35,3	36,2
Educación secundaria	41,7	40,2	42,9	39,9	42,8	41,8	41,0	42,7	42,3	42,1	42,7	43,5
Superior no universitaria	9,2	9,8	11,0	11,9	12,7	12,6	12,8	13,0	12,8	13,1	12,5	11,6
Superior universitaria	4,7	4,6	5,9	8,4	7,7	9,3	8,1	9,6	9,8	8,9	9,5	8,6
No especificado	-	-	-	-	-	-	-	-	-	,0	-	-
Puno	**100,0**	**100,0**	**100,0**	**100,0**	**100,0**	**100,0**	**100,0**	**100,0**	**100,0**	**100,0**	**100,0**	**100,0**
A lo más primaria 1/	42,3	42,9	40,1	37,4	37,9	35,2	35,4	34,2	32,4	31,6	32,8	31,8
Educación secundaria	40,1	38,6	40,0	42,8	40,1	43,1	43,2	43,2	42,5	43,8	41,0	45,2
Superior no universitaria	8,4	9,0	9,5	9,4	9,8	9,0	7,8	8,6	9,7	8,5	9,9	8,3
Superior universitaria	9,1	9,5	10,4	10,4	12,3	12,7	13,6	13,9	15,3	16,1	16,2	14,8
No especificado	-	-	-	-	-	-	-	0,1	-	0,0	-	-
San Martín	**100,0**	**100,0**	**100,0**	**100,0**	**100,0**	**100,0**	**100,0**	**100,0**	**100,0**	**100,0**	**100,0**	**100,0**
A lo más primaria 1/	51,3	49,5	52,0	45,1	43,5	42,2	39,1	43,2	38,3	39,9	44,1	42,3
Educación secundaria	38,0	38,0	36,5	39,8	40,3	41,3	39,9	38,6	40,9	40,5	38,2	39,7
Superior no universitaria	7,5	8,7	7,7	9,9	9,9	10,5	12,7	11,4	12,7	12,2	9,5	10,3
Superior universitaria	3,1	3,8	3,9	5,1	6,4	6,0	8,2	6,8	8,1	7,4	8,2	7,7
No especificado	-	0,1	-	-	-	-	-	-	-	-	-	-
Tacna	**100,0**	**100,0**	**100,0**	**100,0**	**100,0**	**100,0**	**100,0**	**100,0**	**100,0**	**100,0**	**100,0**	**100,0**
A lo más primaria 1/	21,8	23,5	22,7	20,1	18,1	17,7	17,5	20,9	18,3	19,8	19,7	18,5
Educación secundaria	50,1	48,4	47,6	51,3	49,0	49,1	47,7	47,6	48,3	46,1	49,7	49,8
Superior no universitaria	12,3	11,6	13,2	11,9	12,0	14,5	13,6	13,8	13,1	13,2	12,5	12,8
Superior universitaria	15,8	16,4	16,5	16,6	20,9	18,7	21,1	17,6	20,4	21,0	18,0	18,9
No especificado	-	-	-	-	-	-	-	-	-	-	0,1	-
Tumbes	**100,0**	**100,0**	**100,0**	**100,0**	**100,0**	**100,0**	**100,0**	**100,0**	**100,0**	**100,0**	**100,0**	**100,0**
A lo más primaria 1/	31,1	27,6	28,9	32,4	28,6	27,0	26,6	26,6	24,8	27,7	25,1	24,7
Educación secundaria	48,6	52,6	48,8	44,3	48,0	48,6	46,1	46,2	46,5	45,0	49,1	48,9
Superior no universitaria	12,5	11,5	14,9	15,4	14,7	14,4	16,7	16,7	15,9	15,3	14,2	14,5
Superior universitaria	7,7	8,4	7,4	7,9	8,7	10,0	10,6	10,5	12,7	12,0	11,6	11,9

Continúa...

CUADRO Nº 1.7

PERÚ: POBLACIÓN EN EDAD DE TRABAJAR, SEGÚN NIVEL EDUCATIVO Y DEPARTAMENTO, 2004 - 2015

(Porcentaje)

Conclusión.

Nivel educativo/ Departamento	2004	2005	2006	2007	2008	2009	2010	2011	2012	2013	2014	2015
Ucayali	**100,0**	**100,0**	**100,0**	**100,0**	**100,0**	**100,0**	**100,0**	**100,0**	**100,0**	**100,0**	**100,0**	**100,0**
A lo más primaria 1/	32,6	32,5	32,3	33,4	32,2	32,2	31,8	30,4	29,6	29,8	31,2	28,4
Educación secundaria	48,7	50,6	50,4	48,5	49,1	47,9	49,3	48,7	48,1	48,3	49,4	49,5
Superior no universitaria	11,9	10,5	11,3	12,1	10,7	11,3	10,5	11,6	11,8	11,9	10,5	12,5
Superior universitaria	6,8	6,4	6,0	6,0	8,0	8,6	8,4	9,2	10,5	10,0	8,9	9,7
Lima y Callao 2/	**100,0**	**100,0**	**100,0**	**100,0**	**100,0**	**100,0**	**100,0**	**100,0**	**100,0**	**100,0**	**100,0**	**100,0**
A lo más primaria 1/	18,2	17,8	17,4	16,3	16,2	15,7	15,8	15,5	14,4	14,3	13,4	13,1
Educación secundaria	52,0	53,4	51,3	50,4	50,7	49,3	49,8	48,6	48,6	49,5	51,1	51,8
Superior no universitaria	13,1	13,3	14,2	14,7	15,2	16,2	16,6	17,4	16,6	15,9	14,9	14,5
Superior universitaria	16,7	15,5	17,0	18,6	17,9	18,8	17,8	18,5	20,2	20,2	20,6	20,5
No especificado	-	0,1	-	-	-	-	0,1	-	-	0,1	-	-
Provincia de Lima	-	-	-	**100,0**	**100,0**	**100,0**	**100,0**	**100,0**	**100,0**	**100,0**	**100,0**	**100,0**
A lo más primaria 1/	-	-	-	15,0	14,8	14,3	14,6	14,3	13,3	13,1	12,3	11,9
Educación secundaria	-	-	-	50,2	50,4	49,2	49,6	48,2	48,2	49,2	50,5	51,1
Superior no universitaria	-	-	-	14,9	15,7	16,6	16,9	18,0	17,0	16,0	15,1	14,7
Superior universitaria	-	-	-	19,9	19,0	20,0	18,8	19,5	21,5	21,6	22,0	22,2
No especificado				-	-	-	0,1	-	-	0,1	-	-
Región de Lima 3/	-	-	-	**100,0**	**100,0**	**100,0**	**100,0**	**100,0**	**100,0**	**100,0**	**100,0**	**100,0**
A lo más primaria 1/	-	-	-	28,8	29,2	29,0	28,6	26,8	24,8	25,9	24,6	23,7
Educación secundaria	-	-	-	49,5	50,3	49,2	47,0	46,9	48,6	49,0	51,6	53,2
Superior no universitaria	-	-	-	9,9	9,4	10,1	11,3	10,6	12,2	11,7	10,7	11,1
Superior universitaria	-	-	-	11,8	11,2	11,6	13,1	15,7	14,3	13,4	13,1	12,0

1/ Incluye: sin nivel, inicial y primaria.

2/ Comprende el departamento de Lima y la Provincia Constitucional del Callao.

3/ Incluye las provincias de: Barranca, Cajatambo, Canta, Cañete, Huaral, Huarochiri, Huaura, Oyón y Yauyos. Excluye la provincia de Lima.

Fuente: Instituto Nacional de Estadística e Informática-Encuesta Nacional de Hogares.

CUADRO Nº 1.8

PERÚ: POBLACIÓN EN EDAD DE TRABAJAR, SEGÚN QUINTIL Y ÁMBITO GEOGRÁFICO 2004 - 2015

(Miles de personas)

Quintil / Ámbito geográfico	2004	2005	2006	2007	2008	2009	2010	2011	2012	2013	2014	2015	Tasa de crecimiento promedio anual (%) 2004 - 2015	Variación porcentual 2015/2014
Total	**19 144,2**	**19 501,5**	**19 851,0**	**20 193,3**	**20 533,2**	**20 875,0**	**21 223,5**	**21 579,4**	**21 939,9**	**22 303,4**	**22 668,6**	**23 034,2**	**1,7**	**1,6**
I Quintil	3 147,3	3 228,7	3 292,1	3 327,6	3 382,1	3 461,4	3 528,2	3 604,4	3 716,4	3 784,5	3 873,4	3 919,1	2,0	1,2
II Quintil	3 539,8	3 619,9	3 679,1	3 769,4	3 843,5	3 910,3	3 986,8	4 038,3	4 140,3	4 208,4	4 229,0	4 345,0	1,9	2,7
III Quintil	3 836,6	3 899,5	3 944,9	4 011,3	4 123,4	4 200,7	4 292,6	4 358,4	4 427,4	4 503,3	4 545,8	4 600,8	1,7	1,2
IV Quintil	4 116,7	4 195,2	4 256,1	4 331,1	4 427,4	4 457,8	4 519,7	4 620,3	4 651,3	4 759,5	4 886,2	4 912,1	1,6	0,5
V Quintil	4 503,8	4 558,3	4 678,8	4 754,0	4 756,8	4 844,9	4 896,2	4 958,1	5 004,4	5 047,7	5 134,2	5 257,2	1,4	2,4
Lima Metropolitana 1/	**6 145,6**	**6 263,0**	**6 418,8**	**6 567,0**	**6 714,2**	**6 837,2**	**6 979,7**	**7 124,1**	**7 264,2**	**7 422,2**	**7 558,6**	**7 707,5**	**2,1**	**2,0**
I Quintil	1 041,2	1 065,2	1 052,0	1 110,7	1 150,4	1 176,3	1 219,3	1 234,9	1 273,7	1 317,8	1 297,1	1 339,4	2,3	3,3
II Quintil	1 157,1	1 181,6	1 226,7	1 257,7	1 291,1	1 291,6	1 330,8	1 371,9	1 410,1	1 428,3	1 466,9	1 451,3	2,1	-1,1
III Quintil	1 261,9	1 269,2	1 293,0	1 322,1	1 363,2	1 378,7	1 401,3	1 435,0	1 454,9	1 475,4	1 548,2	1 566,0	2,0	1,2
IV Quintil	1 282,3	1 321,6	1 349,9	1 385,0	1 412,5	1 430,2	1 459,8	1 483,1	1 505,5	1 558,0	1 589,2	1 657,8	2,4	4,3
V Quintil	1 403,1	1 425,5	1 497,1	1 491,6	1 496,9	1 560,4	1 568,5	1 599,2	1 620,0	1 642,7	1 657,2	1 693,0	1,7	2,2
Resto País	**12 998,6**	**13 238,5**	**13 432,2**	**13 626,3**	**13 818,9**	**14 037,8**	**14 243,8**	**14 455,3**	**14 675,6**	**14 881,1**	**15 110,0**	**15 326,8**	**1,5**	**1,4**
I Quintil	2 175,3	2 214,7	2 238,4	2 250,4	2 283,4	2 354,3	2 374,9	2 427,1	2 489,6	2 543,7	2 593,2	2 641,1	1,8	1,8
II Quintil	2 364,8	2 421,0	2 482,4	2 513,0	2 593,8	2 603,8	2 649,6	2 719,1	2 764,7	2 808,4	2 838,1	2 869,2	1,8	1,1
III Quintil	2 605,2	2 642,5	2 708,2	2 759,2	2 768,5	2 819,6	2 859,8	2 900,2	2 966,9	2 980,7	2 994,6	3 080,6	1,5	2,9
IV Quintil	2 791,0	2 851,3	2 856,4	2 893,6	2 955,5	3 018,5	3 086,6	3 108,7	3 128,0	3 181,2	3 227,9	3 259,0	1,4	1,0
V Quintil	3 062,2	3 109,0	3 146,8	3 210,1	3 217,8	3 241,7	3 272,8	3 300,2	3 326,5	3 367,1	3 456,2	3 476,8	1,2	0,6
Área de residencia														
Urbana	**13 944,9**	**14 312,5**	**14 681,3**	**15 056,7**	**15 428,8**	**15 801,7**	**16 180,6**	**16 559,7**	**16 952,6**	**17 349,1**	**17 735,7**	**18 132,9**	**2,4**	**2,2**
I Quintil	2 338,4	2 427,5	2 497,9	2 551,8	2 626,5	2 692,8	2 782,9	2 844,4	2 981,5	3 042,7	3 080,7	3 189,5	2,9	3,5
II Quintil	2 624,2	2 684,7	2 708,3	2 818,0	2 907,7	3 023,1	3 080,5	3 162,2	3 241,1	3 310,1	3 353,2	3 451,3	2,5	2,9
III Quintil	2 801,9	2 883,7	2 950,8	3 014,5	3 130,4	3 143,6	3 283,0	3 355,4	3 416,6	3 520,3	3 577,9	3 606,0	2,3	0,8
IV Quintil	2 973,2	3 043,0	3 114,5	3 218,1	3 265,8	3 349,3	3 357,4	3 463,1	3 516,5	3 629,8	3 779,2	3 843,8	2,4	1,7
V Quintil	3 207,1	3 273,6	3 409,8	3 454,3	3 498,5	3 593,0	3 676,7	3 734,6	3 796,8	3 846,1	3 944,7	4 042,2	2,1	2,5
Rural	**5 199,3**	**5 189,0**	**5 169,7**	**5 136,6**	**5 104,3**	**5 073,3**	**5 042,9**	**5 019,8**	**4 987,3**	**4 954,3**	**4 932,9**	**4 901,4**	**-0,5**	**-0,6**
I Quintil	890,7	901,7	880,1	875,4	866,3	869,5	864,8	865,3	871,5	886,4	878,6	878,2	-0,1	0,0
II Quintil	961,8	944,2	956,9	947,8	939,2	938,4	926,6	933,8	927,2	924,7	928,3	920,2	-0,4	-0,9
III Quintil	1 017,2	1 002,0	1 008,8	994,3	1 004,3	1 006,5	1 005,1	993,8	988,1	985,5	992,6	965,0	-0,5	-2,8
IV Quintil	1 090,0	1 104,4	1 085,9	1 087,5	1 095,9	1 072,9	1 061,3	1 063,6	1 055,1	1 032,1	1 029,1	1 024,4	-0,6	-0,5
V Quintil	1 239,6	1 236,7	1 238,0	1 231,7	1 198,6	1 186,0	1 185,1	1 163,2	1 145,4	1 125,6	1 104,3	1 113,6	-1,0	0,8
Región natural														
Costa	**10 649,6**	**10 869,7**	**11 094,1**	**11 344,0**	**11 557,9**	**11 790,7**	**12 016,1**	**12 243,9**	**12 461,8**	**12 707,1**	**12 943,7**	**13 176,6**	**2,0**	**1,8**
I Quintil	1 813,7	1 880,1	1 902,2	1 961,0	1 998,4	2 037,3	2 102,7	2 116,0	2 210,8	2 238,7	2 259,3	2 321,7	2,3	2,8
II Quintil	2 009,3	2 050,0	2 064,1	2 122,0	2 184,1	2 245,8	2 283,6	2 342,5	2 390,2	2 438,5	2 468,7	2 492,4	2,0	1,0
III Quintil	2 141,4	2 177,8	2 209,4	2 268,2	2 344,5	2 338,6	2 415,7	2 500,7	2 512,6	2 562,1	2 603,4	2 648,7	2,0	1,7
IV Quintil	2 262,0	2 292,5	2 358,7	2 405,7	2 428,8	2 501,7	2 504,9	2 540,2	2 578,7	2 653,3	2 751,0	2 791,6	1,9	1,5
V Quintil	2 423,1	2 469,2	2 559,7	2 587,1	2 602,2	2 667,2	2 709,1	2 744,6	2 769,5	2 814,6	2 861,3	2 922,2	1,7	2,1
Sierra	**6 155,4**	**6 249,0**	**6 334,2**	**6 372,8**	**6 475,0**	**6 539,5**	**6 624,3**	**6 707,0**	**6 796,5**	**6 882,4**	**6 953,2**	**7 054,1**	**1,2**	**1,5**
I Quintil	1 041,3	1 052,6	1 052,9	1 067,2	1 085,0	1 118,9	1 122,9	1 149,3	1 159,4	1 192,2	1 212,9	1 236,0	1,6	1,9
II Quintil	1 117,2	1 134,5	1 166,5	1 170,4	1 190,9	1 210,9	1 226,5	1 251,8	1 285,8	1 279,3	1 324,2	1 320,6	1,5	-0,3
III Quintil	1 214,1	1 221,2	1 260,0	1 255,7	1 302,6	1 291,7	1 314,8	1 326,9	1 348,2	1 375,8	1 361,8	1 405,7	1,3	3,2
IV Quintil	1 314,5	1 346,6	1 346,4	1 365,3	1 367,6	1 403,9	1 424,3	1 434,0	1 454,3	1 468,1	1 465,2	1 487,9	1,1	1,6
V Quintil	1 468,4	1 494,1	1 508,3	1 514,3	1 529,0	1 514,1	1 535,9	1 544,9	1 548,7	1 567,1	1 589,2	1 603,9	0,8	0,9
Selva	**2 339,2**	**2 382,8**	**2 422,7**	**2 476,5**	**2 500,2**	**2 544,8**	**2 583,1**	**2 628,5**	**2 681,6**	**2 713,8**	**2 771,7**	**2 803,6**	**1,7**	**1,1**
I Quintil	384,3	389,5	393,5	404,1	400,0	415,1	411,9	423,7	447,2	458,6	465,6	469,8	1,8	0,9
II Quintil	432,0	433,3	455,8	447,3	458,5	472,2	478,8	492,9	505,2	512,0	508,2	519,3	1,7	2,2
III Quintil	458,9	475,5	476,2	491,4	501,6	513,4	524,1	529,3	538,2	530,4	556,9	567,8	2,0	2,0
IV Quintil	501,7	513,0	523,4	537,0	548,0	549,2	561,5	565,4	566,2	578,8	592,4	586,1	1,4	-1,1
V Quintil	562,2	571,6	573,8	596,7	592,1	594,9	606,9	617,2	624,8	634,0	648,6	660,5	1,5	1,8

1/ Comprende: Provincia de Lima y Provincia Constitucional del Callao.

Fuente: Instituto Nacional de Estadística e Informática-Encuesta Nacional de Hogares.

CUADRO Nº 1.9

PERÚ: POBLACIÓN EN EDAD DE TRABAJAR, SEGÚN ESTADO CIVIL O CONYUGAL Y ÁMBITO GEOGRÁFICO 2004 - 2015

(Miles de personas)

Estado civil o conyugal/ Ámbito geográfico	2004	2005	2006	2007	2008	2009	2010	2011	2012	2013	2014	2015	Tasa de crecimiento promedio anual (%) 2004 - 2015	Variación porcentual 2015/2014
Total	**19 144,2**	**19 501,5**	**19 851,0**	**20 193,3**	**20 533,2**	**20 875,0**	**21 223,5**	**21 579,4**	**21 939,9**	**22 303,4**	**22 668,6**	**23 034,2**	**1,7**	**1,6**
Conviviente	3 780,5	4 053,7	4 196,0	4 455,6	4 571,0	4 713,0	4 835,5	4 866,4	4 912,1	5 140,0	5 336,0	5 750,0	3,9	7,8
Casado/a	6 032,1	6 030,0	5 971,3	6 083,7	6 019,2	6 074,8	6 046,4	6 069,7	6 124,4	6 025,9	6 029,9	6 090,3	0,1	1,0
Viudo/a	824,2	839,8	818,0	838,4	859,1	826,5	860,6	882,1	890,0	916,2	942,3	915,0	1,0	-2,9
Alguna vez unido/a	1 112,5	1 187,6	1 228,7	1 284,3	1 410,7	1 500,3	1 614,3	1 687,2	1 689,4	1 807,4	1 881,7	1 974,3	5,4	4,9
Soltero/a	7 388,6	7 390,4	7 637,0	7 531,3	7 673,2	7 760,5	7 866,7	8 074,1	8 323,9	8 413,9	8 478,7	8 304,6	1,1	-2,1
No especificado	6,4	-	-	-	-	-	-	-	-	-	-	-	-	-
Lima Metropolitana 1/														
Conviviente	1 014,1	1 113,0	1 146,4	1 228,2	1 240,5	1 319,3	1 347,4	1 368,0	1 394,3	1 436,6	1 503,6	1 597,2	4,2	6,2
Casado/a	1 888,9	1 943,6	1 848,2	2 025,4	1 970,6	2 004,2	2 005,2	2 016,3	2 030,3	1 956,1	1 917,7	1 979,9	0,4	3,2
Viudo/a	248,9	234,5	245,6	255,7	270,3	242,9	267,6	270,9	270,1	301,1	279,0	295,7	1,6	6,0
Alguna vez unido/a	438,2	470,0	493,3	500,2	569,1	606,0	641,9	691,5	676,0	736,8	792,8	806,3	5,7	1,7
Soltero/a	2 552,1	2 501,9	2 685,2	2 557,6	2 663,7	2 664,8	2 717,6	2 777,4	2 893,5	2 991,7	3 065,6	3 028,5	1,6	-1,2
No especificado	3,3	-	-	-	-	-	-	-	-	-	-	-	-	-
Resto País														
Conviviente	2 766,4	2 940,7	3 049,6	3 227,4	3 330,5	3 393,7	3 488,0	3 498,4	3 517,8	3 703,4	3 832,4	4 152,8	3,8	8,4
Casado/a	4 143,1	4 086,4	4 123,0	4 058,4	4 048,6	4 070,6	4 041,2	4 053,4	4 094,1	4 069,8	4 112,2	4 110,4	-0,1	0,0
Viudo/a	575,3	605,2	572,4	582,7	588,8	583,6	593,0	611,2	619,9	615,1	663,3	619,3	0,7	-6,6
Alguna vez unido/a	674,2	717,6	735,4	784,1	841,6	894,3	972,4	995,6	1 013,4	1 070,6	1 089,0	1 168,1	5,1	7,3
Soltero/a	4 836,5	4 888,5	4 951,7	4 973,8	5 009,4	5 095,6	5 149,1	5 296,7	5 430,5	5 422,2	5 413,1	5 276,1	0,8	-2,5
No especificado	3,1	-	-	-	-	-	-	-	-	-	-	-	-	-
Área de residencia														
Urbana														
Conviviente	2 510,4	2 776,1	2 861,2	3 062,1	3 190,8	3 345,0	3 436,4	3 521,8	3 530,3	3 825,0	4 010,3	4 265,0	4,9	6,4
Casado/a	4 296,9	4 332,1	4 314,0	4 524,1	4 495,4	4 571,7	4 588,3	4 611,6	4 704,2	4 566,0	4 608,7	4 720,2	0,9	2,4
Viudo/a	550,3	558,6	561,5	579,7	615,1	585,7	618,5	637,3	643,6	678,1	709,8	691,1	2,1	-2,6
Alguna vez unido/a	933,9	997,2	1 044,9	1 097,6	1 207,8	1 295,2	1 400,2	1 476,9	1 481,8	1 595,1	1 655,3	1 745,0	5,8	5,4
Soltero/a	5 647,0	5 648,6	5 899,7	5 793,1	5 919,7	6 004,1	6 137,2	6 316,5	6 592,6	6 684,9	6 751,7	6 711,5	1,6	-0,6
No especificado	6,4	-	-	-	-	-	-	- 4,5	-	-	-	-	-	-
Rural														
Conviviente	1 270,1	1 277,6	1 334,8	1 393,5	1 380,1	1 367,9	1 399,1	1 344,6	1 381,7	1 315,0	1 325,7	1 484,9	1,4	12,0
Casado/a	1 735,2	1 697,9	1 657,2	1 559,6	1 523,9	1 503,2	1 458,1	1 458,1	1 420,2	1 459,9	1 421,3	1 370,1	-2,1	-3,6
Viudo/a	273,9	281,2	256,5	258,7	244,0	240,8	242,0	244,8	246,4	238,1	232,5	223,9	-1,8	-3,7
Alguna vez unido/a	178,6	190,4	183,8	186,7	202,9	205,1	214,1	210,2	207,7	212,4	226,4	229,4	2,3	1,3
Soltero/a	1 741,6	1 741,8	1 737,3	1 738,2	1 753,5	1 756,4	1 729,6	1 757,6	**1 731,3**	1 729,0	1 727,0	1 593,1	-0,8	-7,8
No especificado	-	-	-	-	-	-	-	4,5	-	-	-	-	-	-

Continúa...

CUADRO Nº 1.9

PERÚ: POBLACIÓN EN EDAD DE TRABAJAR, SEGÚN ESTADO CIVIL O CONYUGAL Y ÁMBITO GEOGRÁFICO 2004 - 2015

(Miles de personas)

Conclusión.

Estado civil o conyugal/ Ámbito geográfico	2004	2005	2006	2007	2008	2009	2010	2011	2012	2013	2014	2015	Tasa de crecimiento promedio anual (%) 2004 - 2015	Variación porcentual 2015/2014
Región natural														
Costa														
Conviviente	1 883,2	2 044,2	2 075,3	2 232,1	2 313,5	2 400,6	2 454,8	2 487,6	2 495,3	2 683,6	2 774,1	2 930,8	4,1	5,6
Casado/a	3 310,3	3 379,4	3 311,4	3 483,0	3 435,3	3 488,3	3 471,0	3 457,4	3 500,1	3 385,8	3 412,9	3 456,5	0,4	1,3
Viudo/a	406,3	411,8	415,0	440,8	454,7	424,6	455,4	474,7	474,7	502,2	507,2	502,6	2,0	-0,9
Alguna vez unido/a	746,3	783,0	824,2	843,1	948,7	1 011,3	1 075,6	1 134,8	1 146,4	1 213,1	1 264,6	1 331,4	5,4	5,3
Soltero/a	4 297,2	4 251,2	4 468,1	4 345,0	4 405,6	4 465,9	4 559,3	4 689,4	4 845,3	4 922,5	4 984,9	4 955,3	1,3	-0,6
No especificado	6,2	-	-	-	-	-	-	-	-	-	-	-	-	-
Sierra														
Conviviente	1 137,0	1 201,5	1 272,8	1 344,1	1 360,1	1 394,2	1 436,7	1 422,0	1 450,8	1 487,5	1 544,0	1 734,6	3,9	12,3
Casado/a	2 148,5	2 090,2	2 087,5	2 051,1	2 027,8	2 040,6	2 019,5	2 044,2	2 037,5	2 041,3	2 040,0	2 069,3	-0,3	1,4
Viudo/a	343,9	348,3	332,6	324,3	331,3	324,0	326,6	327,2	329,8	328,4	347,6	327,6	-0,4	-5,7
Alguna vez unido/a	241,0	266,5	265,7	280,0	293,7	308,7	352,0	355,9	336,9	388,8	392,9	410,7	5,0	4,5
Soltero/a	2 285,0	2 342,5	2 375,6	2 373,2	2 462,1	2 471,9	2 489,5	2 557,7	2 641,6	2 636,4	2 628,8	2 511,9	0,9	-4,4
No especificado	-	-	-	-	-	-	-	-	-	-	-	-	-	-
Selva														
Conviviente	760,3	808,0	848,0	879,4	897,4	918,1	944,0	956,8	966,0	968,9	1 017,9	1 084,6	3,3	6,6
Casado/a	573,2	560,4	572,3	549,6	556,1	545,9	555,9	568,1	586,8	598,8	577,1	564,5	-0,1	-2,2
Viudo/a	73,9	79,7	70,3	73,2	73,1	77,9	78,5	80,2	85,6	85,6	87,6	84,8	1,3	-3,2
Alguna vez unido/a	125,1	138,1	138,8	161,3	168,3	180,3	186,7	196,5	206,1	205,5	224,2	232,3	5,8	3,6
Soltero/a	806,4	796,6	793,2	813,1	805,4	822,7	818,0	827,0	837,1	855,0	865,0	837,4	0,3	-3,2
No especificado	0,2	-	-	-	-	-	-	-	-	-	-	-	-	-

1/ Comprende: Provincia de Lima y Provincia Constitucional del Callao.

Fuente: Instituto Nacional de Estadística e Informática-Encuesta Nacional de Hogares.

CUADRO Nº 1.10
PERÚ: POBLACIÓN EN EDAD DE TRABAJAR, POR ETNIA SEGÚN ÁMBITO GEOGRÁFICO, 2012
(Miles de personas)

Ámbito geográfico	Total	Etnia				
		Indígena 4/	Blanco	Mestizo	Otro 5/	No sabe
Total	**21 939,9**	**5 982,9**	**1 281,8**	**12 078,3**	**1 573,5**	**1 023,4**
Lima Metropolitana 1/	7 264,2	1 250,5	566,3	4 466,8	563,2	417,4
Resto País	14 675,6	4 732,4	715,4	7 611,6	1 010,3	605,9
Área de residencia						
Urbana	16 952,6	3 691,0	1 026,0	10 358,0	1 109,2	768,4
Rural	4 987,3	2 291,9	255,7	1 720,3	464,3	255,0
Región natural						
Costa	12 461,8	1 751,6	907,8	8 225,7	948,4	628,2
Sierra	6 796,5	3 608,8	274,1	2 199,9	443,7	270,0
Selva	2 681,6	622,4	99,8	1 652,7	181,5	125,1
Departamento						
Amazonas	289,9	33,7	11,3	228,3	1,1	15,5
Áncash	809,5	304,9	41,5	455,0	4,9	3,2
Apurímac	308,8	274,7	2,0	25,3	0,2	6,6
Arequipa	950,8	374,6	38,6	492,2	12,8	32,5
Ayacucho	448,3	352,5	6,5	58,6	5,4	25,3
Cajamarca	1 052,5	27,8	158,7	502,5	322,9	40,5
Callao	748,2	115,4	54,0	450,5	68,4	59,9
Cusco	927,4	638,7	21,0	231,7	2,4	33,5
Huancavelica	303,4	244,2	4,5	32,2	3,1	19,4
Huánuco	575,5	314,5	11,2	207,4	35,3	7,1
Ica	564,6	82,6	10,9	447,5	20,8	2,8
Junín	920,4	349,6	28,9	419,8	115,1	7,0
La Libertad	1 303,7	45,4	101,0	916,9	117,5	122,9
Lambayeque	903,2	34,5	74,5	689,3	84,7	20,3
Lima	7 181,9	1 268,2	540,7	4 406,6	552,7	413,7
Loreto	670,6	116,1	18,7	468,0	34,5	33,3
Madre de Dios	91,2	55,4	2,1	27,3	1,3	5,0
Moquegua	135,9	59,4	3,9	68,5	1,2	2,9
Pasco	204,8	103,4	1,2	85,8	1,3	13,1
Piura	1 269,8	32,5	96,9	964,0	110,6	65,8
Puno	955,2	900,8	0,4	27,6	0,6	25,8
San Martín	572,0	89,6	23,2	375,0	27,9	56,4
Tacna	247,7	114,0	8,9	109,1	8,0	7,6
Tumbes	171,5	3,0	13,7	122,4	30,5	1,9
Ucayali	333,0	47,2	7,6	266,8	10,2	1,2
Lima y Callao 2/	7 930,1	1 383,6	594,6	4 857,1	621,2	473,6
Provincia de Lima	6 516,1	1 135,1	512,4	4 016,3	494,8	357,6
Región Lima 3/	665,9	133,1	28,3	390,3	57,9	56,1

1/ Comprende la provincia de Lima y la Provincia Constitucional del Callao.

2/ Comprende el departamento de Lima y la Provincia Constitucional del Callao.

3/ Incluye las provincias de: Barranca, Cajatambo, Canta, Cañete, Huaral, Huarochiri, Huaura, Oyón y Yauyos. Excluye la provincia de Lima.

4/ Incluye: Quechua , Aymara y Nativo o Indígena de la Amazonía.

5/ Inlcuye: Negro, Mulato, Zambo, Afro peruano y otro.

Fuente: Instituto Nacional de Estadística e Informática-Encuesta Nacional de Hogares.

CUADRO Nº 1.11
PERÚ: POBLACIÓN EN EDAD DE TRABAJAR, POR ETNIA SEGÚN ÁMBITO GEOGRÁFICO, 2013
(Miles de personas)

Ámbito geográfico	Total	Etnia				
		Indígena 4/	Blanco	Mestizo	Otro 5/	No sabe
Total	**22 303,4**	**5 472,6**	**1 165,9**	**12 475,9**	**1 708,7**	**1 480,2**
Lima Metropolitana 1/	7 422,2	942,5	461,1	4 900,2	433,9	684,6
Resto País	14 881,1	4 530,0	704,9	7 575,8	1 274,8	795,6
Área de residencia						
Urbana	17 349,1	3 295,1	928,4	10 840,9	1 117,8	1 166,9
Rural	4 954,3	2 177,5	237,6	1 635,0	590,9	313,4
Región natural						
Costa	12 707,1	1 398,2	794,3	8 746,7	867,3	900,6
Sierra	6 882,4	3 510,0	263,2	2 142,2	588,1	378,9
Selva	2 713,8	564,4	108,4	1 587,0	253,3	200,7
Departamento						
Amazonas	292,4	38,0	3,6	235,0	0,5	15,2
Áncash	818,4	316,8	42,3	451,9	3,8	3,6
Apurímac	311,6	241,5	1,7	24,0	1,0	43,4
Arequipa	965,3	369,8	35,4	490,0	14,9	55,2
Ayacucho	456,7	343,2	6,9	53,5	5,6	47,6
Cajamarca	1 064,1	30,2	158,4	425,1	444,1	6,4
Callao	761,3	83,7	48,0	505,1	58,8	65,7
Cusco	938,5	647,1	10,9	225,0	2,7	52,8
Huancavelica	307,9	236,2	3,0	44,6	3,2	21,0
Huánuco	583,0	309,5	18,1	193,8	38,4	23,4
Ica	573,8	84,6	14,6	432,2	36,5	5,9
Junín	932,3	354,1	34,0	363,0	172,6	8,6
La Libertad	1 326,9	33,0	96,0	982,0	135,2	80,7
Lambayeque	916,5	34,2	74,3	656,4	117,1	34,5
Lima	7 322,1	978,5	438,9	4 805,3	417,1	682,4
Loreto	683,8	108,0	24,4	449,8	55,3	46,2
Madre de Dios	94,2	56,4	2,0	30,7	2,1	3,0
Moquegua	137,9	60,6	4,0	65,3	2,4	5,6
Pasco	208,1	93,3	1,1	107,7	0,0	5,9
Piura	1 287,5	25,1	86,0	992,5	115,5	68,4
Puno	970,7	827,6	9,1	66,3	0,9	66,7
San Martín	583,4	49,0	26,8	365,6	33,8	108,2
Tacna	252,0	97,4	6,8	114,8	10,2	22,9
Tumbes	174,5	4,8	13,4	128,4	26,4	1,5
Ucayali	340,5	49,9	6,5	267,9	10,8	5,5
Lima y Callao 2/	8 083,3	1 062,1	486,8	5 310,4	475,8	748,1
Provincia de Lima	6 661,0	858,9	413,1	4 395,0	375,1	618,9
Región Lima 3/	661,1	119,6	25,7	410,3	42,0	63,5

1/ Comprende la provincia de Lima y la Provincia Constitucional del Callao.

2/ Comprende el departamento de Lima y la Provincia Constitucional del Callao.

3/ Incluye las provincias de: Barranca, Cajatambo, Canta, Cañete, Huaral, Huarochiri, Huaura, Oyón y Yauyos. Excluye la provincia de Lima.

4/ Incluye: Quechua , Aymara y Nativo o Indígena de la Amazonía.

5/ Inlcuye: Negro, Mulato, Zambo, Afro peruano y otro..

Fuente: Instituto Nacional de Estadística e Informática-Encuesta Nacional de Hogares.

CUADRO Nº 1.12
PERÚ: POBLACIÓN EN EDAD DE TRABAJAR, POR ETNIA SEGÚN ÁMBITO GEOGRÁFICO, 2014
(Miles de personas)

Ámbito geográfico	Total	Etnia				
		Indígena 4/	Blanco	Mestizo	Otro 5/	No sabe
Total	**22 668,6**	**5 384,4**	**1 207,2**	**12 638,2**	**1 747,9**	**1 690,9**
Lima Metropolitana 1/	7 558,6	762,5	471,4	5 231,0	390,5	703,3
Resto País	15 110,0	4 621,9	735,8	7 407,2	1 357,5	987,6
Área de residencia						
Urbana	17 735,7	3 201,3	960,8	11 059,2	1 186,9	1 327,5
Rural	4 932,9	2 183,1	246,4	1 578,9	561,0	363,4
Región natural						
Costa	12 943,7	1 182,8	817,9	8 905,8	991,4	1 045,7
Sierra	6 953,2	3 593,0	289,5	2 077,6	569,6	423,5
Selva	2 771,7	608,6	99,8	1 654,8	186,9	221,7
Departamento						
Amazonas	294,9	47,5	3,7	226,9	0,6	16,2
Áncash	827,2	323,6	33,0	465,8	3,1	1,7
Apurímac	314,5	245,2	0,8	23,6	0,0	44,9
Arequipa	979,7	378,1	32,4	450,2	27,1	92,0
Ayacucho	465,1	366,8	8,0	45,9	4,7	39,7
Cajamarca	1 075,6	22,6	187,5	453,3	408,6	3,6
Callao	774,5	72,7	48,7	520,9	56,9	75,3
Cusco	949,7	651,1	14,7	248,7	3,7	31,5
Huancavelica	312,3	225,2	1,7	42,1	0,5	42,9
Huánuco	590,7	325,7	9,2	199,4	40,3	16,1
Ica	582,9	80,7	20,2	414,5	65,5	2,1
Junín	944,0	369,9	35,5	441,6	87,1	9,9
La Libertad	1 350,2	37,7	96,7	737,4	257,1	221,2
Lambayeque	929,8	24,8	74,5	734,7	65,8	30,1
Lima	7 463,7	765,9	452,4	5 176,4	373,0	696,0
Loreto	697,1	102,1	16,6	467,7	48,7	61,9
Madre de Dios	97,3	55,2	2,2	32,7	1,4	5,8
Moquegua	139,9	62,1	3,1	67,1	3,1	4,6
Pasco	211,3	103,1	1,2	98,2	0,0	8,8
Piura	1 305,2	13,2	115,0	887,5	202,5	86,9
Puno	986,4	904,7	5,9	41,0	1,6	33,2
San Martín	594,9	52,2	19,8	369,8	28,1	125,0
Tacna	256,4	100,9	4,6	91,3	27,4	32,1
Tumbes	177,5	3,3	11,9	130,8	28,5	3,0
Ucayali	347,9	50,0	8,1	270,8	12,5	6,5
Lima y Callao 2/	8 238,3	838,6	501,1	5 697,4	429,9	771,3
Provincia de Lima	6 784,1	689,8	422,7	4 710,0	333,6	628,0
Región Lima 3/	679,6	76,1	29,7	466,4	39,5	68,0

1/ Comprende la provincia de Lima y la Provincia Constitucional del Callao.

2/ Comprende el departamento de Lima y la Provincia Constitucional del Callao.

3/ Incluye las provincias de: Barranca, Cajatambo, Canta, Cañete, Huaral, Huarochiri, Huaura, Oyón y Yauyos. Excluye la provincia de Lima.

4/ Incluye: Quechua , Aymara y Nativo o Indígena de la Amazonía.

5/ Inlcuye: Negro, Mulato, Zambo, Afro peruano y otro..

Fuente: Instituto Nacional de Estadística e Informática-Encuesta Nacional de Hogares.

CUADRO Nº 1.13
PERÚ: POBLACIÓN EN EDAD DE TRABAJAR, POR ETNIA SEGÚN ÁMBITO GEOGRÁFICO, 2015
(Miles de personas)

Ámbito geográfico	Total	Etnia				
		Indígena 4/	Blanco	Mestizo	Otro 5/	No sabe
Total	**23 034,2**	**5 442,0**	**1 169,4**	**12 809,9**	**1 614,5**	**1 998,4**
Lima Metropolitana 1/	7 707,5	742,2	445,4	5 445,5	297,0	777,2
Resto País	15 326,8	4 699,8	724,0	7 364,4	1 317,5	1 221,1
Área de residencia						
Urbana	18 132,9	3 256,9	953,0	11 302,7	1 071,1	1 549,1
Rural	4 901,4	2 185,1	216,4	1 507,2	543,4	449,3
Región natural						
Costa	13 176,6	1 151,7	821,7	9 127,6	879,2	1 196,5
Sierra	7 054,1	3 674,6	258,4	1 999,3	580,6	541,2
Selva	2 803,6	615,7	89,3	1 683,0	154,8	260,7
Departamento						
Amazonas	297,4	45,2	4,4	219,1	0,9	27,8
Áncash	835,9	345,3	34,1	452,4	3,9	0,1
Apurímac	317,4	257,8	1,3	23,3	0,6	34,4
Arequipa	994,0	349,6	33,2	464,7	21,3	125,3
Ayacucho	473,4	389,8	5,0	47,3	4,5	26,7
Cajamarca	1 086,7	27,1	155,9	432,4	462,0	9,3
Callao	788,0	52,4	47,0	586,8	41,2	60,7
Cusco	960,7	582,4	13,7	262,5	3,9	98,2
Huancavelica	316,8	229,3	3,5	44,4	1,0	38,6
Huánuco	598,3	331,5	10,3	166,1	69,0	21,4
Ica	592,0	86,4	12,7	438,8	53,5	0,7
Junín	955,5	428,2	34,6	410,9	62,4	19,4
La Libertad	1 373,8	28,2	88,7	677,9	204,8	374,2
Lambayeque	942,8	32,9	69,2	735,9	67,7	37,1
Lima	7 606,9	774,1	418,2	5 362,6	281,3	770,7
Loreto	710,4	134,6	13,5	499,4	17,7	45,1
Madre de Dios	100,3	55,8	2,3	36,5	0,7	5,1
Moquegua	141,9	61,9	5,4	62,5	6,1	6,0
Pasco	214,5	102,9	1,7	97,3	0,1	12,5
Piura	1 322,7	7,7	161,4	848,8	249,7	55,2
Puno	1 002,0	936,4	1,9	31,0	0,5	32,2
San Martín	606,3	35,0	24,8	382,7	10,3	153,4
Tacna	260,7	96,4	6,7	107,6	19,7	30,3
Tumbes	180,5	3,2	14,8	126,2	26,0	10,4
Ucayali	355,3	47,7	5,3	293,0	5,9	3,5
Lima y Callao 2/	8 394,9	826,5	465,2	5 949,4	322,5	831,4
Provincia de Lima	6 919,5	689,8	398,5	4 858,8	255,9	716,5
Región Lima 3/	687,4	84,2	19,7	503,8	25,4	54,2

1/ Comprende la provincia de Lima y la Provincia Constitucional del Callao.

2/ Comprende el departamento de Lima y la Provincia Constitucional del Callao.

3/ Incluye las provincias de: Barranca, Cajatambo, Canta, Cañete, Huaral, Huarochiri, Huaura, Oyón y Yauyos. Excluye la provincia de Lima.

4/ Incluye: Quechua , Aymara y Nativo o Indígena de la Amazonía.

5/ Inlcuye: Negro, Mulato, Zambo, Afro peruano y otro..

Fuente: Instituto Nacional de Estadística e Informática-Encuesta Nacional de Hogares.

B. Características de la Población Económicamente Activa

CUADRO Nº 1.14

PERÚ: POBLACIÓN ECONÓMICAMENTE ACTIVA, SEGÚN ÁMBITO GEOGRÁFICO, 2004 - 2015

(Miles de personas)

Ámbito geográfico	2004	2005	2006	2007	2008	2009	2010	2011	2012
Total	**13 791,1**	**13 866,8**	**14 356,0**	**14 903,3**	**15 158,2**	**15 448,2**	**15 735,7**	**15 949,1**	**16 142,1**
Lima Metropolitana 1/	4 110,0	4 019,7	4 301,8	4 588,2	4 722,5	4 785,1	4 942,4	5 030,1	5 144,1
Resto País	9 681,1	9 847,1	10 054,2	10 315,1	10 435,8	10 663,1	10 793,3	10 919,0	10 998,0
Área de residencia									
Urbana	9 505,9	9 632,1	10 054,7	10 689,5	10 968,4	11 243,6	11 592,3	11 856,2	12 116,9
Rural	4 285,2	4 234,7	4 301,3	4 213,8	4 189,8	4 204,6	4 143,5	4 092,8	4 025,3
Región natural									
Costa	7 181,4	7 184,5	7 498,1	8 010,5	8 140,5	8 337,3	8 548,4	8 639,1	8 852,6
Sierra	4 831,1	4 884,4	5 022,4	4 960,3	5 075,1	5 147,1	5 178,4	5 256,2	5 215,3
Selva	1 778,6	1 798,0	1 835,4	1 932,5	1 942,6	1 963,8	2 009,0	2 053,8	2 074,3
Departamento									
Amazonas	208,5	200,7	205,9	219,9	218,8	223,0	228,3	231,9	225,5
Áncash	565,8	555,0	571,5	572,4	592,8	587,5	590,5	592,1	607,7
Apurímac	217,8	201,3	231,6	232,7	238,5	228,6	237,2	244,3	246,2
Arequipa	594,1	593,9	609,6	641,1	618,6	636,0	648,7	669,7	660,7
Ayacucho	302,2	313,5	316,8	319,9	329,6	325,3	334,1	341,1	333,7
Cajamarca	789,5	800,0	828,3	812,0	842,6	832,6	814,5	819,9	778,4
Callao	-	-	-	475,8	480,2	495,9	506,6	517,4	521,4
Cusco	658,1	694,3	700,8	676,6	711,4	730,8	711,5	736,0	749,2
Huancavelica	230,0	218,7	220,9	229,6	232,2	237,1	234,9	248,3	254,4
Huánuco	407,3	411,4	416,0	414,9	423,6	433,2	437,9	441,2	444,9
Ica	333,5	348,7	350,1	363,2	376,9	388,6	394,9	405,7	415,5
Junín	616,5	624,1	646,6	635,1	670,1	667,7	688,4	699,7	695,0
La Libertad	747,1	769,7	805,4	829,4	837,3	903,4	925,0	908,9	947,8
Lambayeque	555,8	571,5	559,1	604,3	610,3	630,8	636,7	633,7	636,2
Lima	-	-	-	4 572,0	4 692,1	4 758,7	4 892,4	4 990,3	5 107,0
Loreto	431,9	431,4	446,2	478,3	457,2	464,7	471,2	479,6	500,7
Madre de Dios	52,6	55,0	59,1	63,6	66,1	68,2	70,6	70,9	74,3
Moquegua	89,4	94,8	93,8	98,2	93,1	96,6	99,1	100,1	103,9
Pasco	130,7	128,3	133,2	136,6	133,5	153,2	154,1	155,1	158,8
Piura	777,7	800,8	810,8	875,5	859,9	894,0	901,0	874,8	898,3
Puno	700,2	741,4	742,4	730,9	739,2	749,5	772,6	783,0	783,6
San Martín	374,3	383,2	384,8	403,6	401,6	405,5	426,1	438,6	425,4
Tacna	162,0	159,9	160,6	163,2	172,1	168,3	176,1	178,1	179,2
Tumbes	112,5	113,8	115,6	124,2	120,6	121,6	127,3	128,1	129,3
Ucayali	202,4	205,5	210,7	230,4	239,6	247,6	256,2	260,6	265,2
Lima y Callao 2/	4 531,2	4 450,0	4 736,3	5 047,8	5 172,3	5 254,7	5 399,0	5 507,7	5 628,4
Provincia de Lima	-	-	-	4 112,5	4 242,2	4 289,2	4 435,8	4 512,6	4 622,7
Región Lima 3/	-	-	-	459,5	449,9	469,5	456,6	477,6	484,3

Continúa...

CUADRO Nº 1.14

PERÚ: POBLACIÓN ECONÓMICAMENTE ACTIVA, SEGÚN ÁMBITO GEOGRÁFICO, 2004 - 2015

(Miles de personas)

Conclusión.

Ámbito geográfico	2013	2014	2015		Tasa de crecimiento promedio anual (%) 2004 - 2015	Variación porcentual 2015/2004			Diferencia Absoluta 2015/2004		
			Abs.	C.V. (%)		Porcentaje	%P>T	Significancia	Diferencia	%P>T	Significancia
Total	**16 328,8**	**16 396,4**	**16 498,1**	**1,7**	**1,6**	**19,6**	**0,0**	***	**2 707,1**	**0,0**	***
Lima Metropolitana 1/	5 133,3	5 121,4	5 231,1	3,8	2,2	27,3	0,0	***	1 121,1	0,0	***
Resto País	11 195,5	11 275,0	11 267,1	1,7	1,4	16,4	0,0	***	1 585,9	0,0	***
Área de residencia											
Urbana	12 353,4	12 436,4	12 583,8	2,0	2,6	32,4	0,0	***	3 077,9	0,0	***
Rural	3 975,4	3 960,0	3 914,3	2,4	-0,8	-8,7	0,0	**	- 370,9	0,1	*
Región natural											
Costa	8 892,7	8 889,0	8 983,8	2,5	2,1	25,1	0,0	***	1 802,4	0,0	***
Sierra	5 344,6	5 387,4	5 423,0	2,4	1,1	12,3	0,0	**	591,9	0,0	***
Selva	2 091,6	2 120,0	2 091,4	3,4	1,5	17,6	0,0	**	312,8	0,0	**
Departamento											
Amazonas	230,1	227,4	229,7	6,7	0,9	10,1	0,5		21,1	0,5	
Áncash	602,6	627,5	625,6	7,4	0,9	10,6	0,5		59,8	0,4	
Apurímac	254,2	257,6	267,1	7,8	1,9	22,6	0,2		49,3	0,2	
Arequipa	698,4	700,2	693,1	6,6	1,4	16,7	0,2		99,1	0,2	
Ayacucho	352,8	365,4	361,1	7,2	1,6	19,5	0,2		58,9	0,2	
Cajamarca	814,0	815,1	823,3	6,7	0,4	4,3	0,8		33,7	0,7	
Callao	526,2	535,9	538,1	7,1	-	-	-		-	-	
Cusco	760,5	757,4	765,9	7,3	1,4	16,4	0,3		107,8	0,3	
Huancavelica	254,9	262,7	257,4	7,7	1,0	11,9	0,5		27,3	0,4	
Huánuco	452,6	459,7	468,8	6,5	1,3	15,1	0,4		61,5	0,3	
Ica	418,2	417,6	400,9	6,3	1,7	20,2	0,2		67,4	0,2	
Junín	695,6	707,5	719,6	6,7	1,4	16,7	0,3		103,1	0,2	
La Libertad	944,7	954,5	952,6	6,3	2,2	27,5	0,1	*	205,5	0,0	**
Lambayeque	647,6	630,6	635,7	6,4	1,2	14,4	0,3		79,9	0,3	
Lima	5 078,9	5 062,4	5 182,7	3,8	-	-	-		-	-	
Loreto	516,8	506,4	507,7	6,5	1,5	17,5	0,3		75,8	0,3	
Madre de Dios	76,9	77,7	80,6	10,1	4,0	53,3	0,0	**	28,0	0,0	***
Moquegua	105,9	104,6	103,6	7,7	1,4	15,9	0,3		14,2	0,3	
Pasco	161,0	157,4	160,4	8,1	1,9	22,8	0,2		29,8	0,2	
Piura	917,6	920,7	913,1	6,1	1,5	17,4	0,2		135,5	0,2	
Puno	803,5	817,4	802,0	7,1	1,2	14,5	0,3		101,8	0,3	
San Martín	437,4	440,0	426,4	7,4	1,2	13,9	0,4		52,1	0,4	
Tacna	180,3	182,8	180,2	7,8	1,0	11,2	0,5		18,2	0,4	
Tumbes	130,7	130,3	129,3	8,6	1,3	14,9	0,5		16,7	0,4	
Ucayali	267,6	277,8	273,4	7,3	2,8	35,1	0,1	*	71,0	0,0	**
Lima y Callao 2/	5 605,2	5 598,3	5 720,8	3,5	2,1	26,3	0,0	***	1 189,5	0,0	***
Provincia de Lima	4 607,1	4 585,5	4 693,0	4,1	-	-	-		-	-	
Región Lima 3/	471,8	476,9	489,7	9,2	-	-	-		-	-	

1/ Comprende la provincia de Lima y la Provincia Constitucional del Callao.

2/ Comprende el departamento de Lima y la Provincia Constitucional del Callao.

3/ Incluye las provincias de: Barranca, Cajatambo, Canta, Cañete, Huaral, Huarochiri, Huaura, Oyón y Yauyos. Excluye la provincia de Lima.

* Diferencia significativa (p<0.10)

** Diferencia altamente significativa (p<0.05)

*** Diferencia muy altamente significativa (p<0.01)

Fuente: Instituto Nacional de Estadística e Informática-Encuesta Nacional de Hogares.

CUADRO Nº 1.15

PERÚ: POBLACIÓN MASCULINA ECONÓMICAMENTE ACTIVA, SEGÚN ÁMBITO GEOGRÁFICO, 2004 - 2015

(Miles de personas)

Ámbito geográfico	2004	2005	2006	2007	2008	2009	2010	2011	2012
Total	**7 793,2**	**7 880,1**	**8 105,2**	**8 350,3**	**8 494,3**	**8 639,0**	**8 741,6**	**8 885,2**	**9 005,4**
Lima Metropolitana 1/	2 287,2	2 264,4	2 386,3	2 511,2	2 596,2	2 626,7	2 694,7	2 727,7	2 784,1
Resto País	5 506,0	5 615,8	5 718,9	5 839,1	5 898,1	6 012,3	6 047,0	6 157,5	6 221,3
Área de residencia									
Urbana	5 356,9	5 457,0	5 654,1	5 930,7	6 097,5	6 256,8	6 377,1	6 537,2	6 675,4
Rural	2 436,3	2 423,1	2 451,2	2 419,6	2 396,8	2 382,2	2 364,6	2 348,1	2 330,0
Región natural									
Costa	4 094,7	4 113,7	4 266,8	4 484,1	4 570,6	4 659,3	4 737,7	4 800,4	4 910,0
Sierra	2 587,7	2 633,4	2 676,0	2 677,8	2 718,2	2 766,1	2 773,2	2 827,0	2 825,5
Selva	1 110,8	1 133,0	1 162,5	1 188,3	1 205,5	1 213,6	1 230,7	1 257,8	1 269,8
Departamento									
Amazonas	126,2	126,7	128,2	131,8	133,2	134,3	134,0	137,1	137,4
Áncash	313,4	315,4	319,5	316,8	328,8	330,7	330,7	331,3	344,2
Apurímac	119,7	112,2	126,5	124,9	127,7	124,1	127,7	135,3	134,5
Arequipa	326,1	329,7	339,8	354,0	345,4	359,9	355,3	369,3	365,1
Ayacucho	163,5	166,6	171,6	174,1	178,9	178,8	181,6	187,8	187,4
Cajamarca	422,5	431,2	441,3	442,2	456,8	446,8	441,8	453,7	448,2
Callao	- -	-		277,0	281,6	283,1	281,2	291,6	295,5
Cusco	350,8	367,5	368,4	371,3	385,9	387,5	377,1	384,9	398,7
Huancavelica	113,9	110,7	110,5	117,7	115,6	119,8	120,8	126,7	131,4
Huánuco	225,9	232,0	237,5	231,7	238,0	237,2	242,8	245,6	249,7
Ica	193,9	202,8	206,7	210,5	214,4	218,8	223,1	232,4	234,7
Junín	346,3	343,7	358,6	352,2	368,1	370,3	382,2	381,9	378,5
La Libertad	437,7	449,4	463,7	470,7	476,1	510,5	525,5	513,4	529,8
Lambayeque	313,9	324,6	324,0	335,7	338,6	343,2	346,0	344,8	353,5
Lima	- -	-		2 505,5	2 574,4	2 614,4	2 675,7	2 698,8	2 758,2
Loreto	262,9	267,8	273,6	288,1	279,6	287,5	287,9	295,7	299,2
Madre de Dios	35,8	36,8	38,6	41,9	43,1	45,2	45,4	47,7	48,0
Moquegua	53,6	56,3	55,9	58,2	56,2	57,6	59,6	60,6	61,4
Pasco	79,3	81,0	79,7	85,5	82,0	90,7	90,6	92,3	95,4
Piura	467,8	480,9	481,1	508,9	501,1	521,8	511,5	523,0	537,5
Puno	357,9	375,7	372,6	375,5	380,3	391,0	396,4	405,7	397,6
San Martín	248,9	251,0	258,1	259,3	263,9	260,6	270,8	280,9	276,9
Tacna	90,5	92,3	91,7	94,8	99,9	97,1	100,4	103,0	100,1
Tumbes	70,5	72,8	71,6	77,6	76,3	77,1	78,7	81,3	80,6
Ucayali	129,2	133,1	135,0	144,3	148,4	150,8	155,0	160,2	162,1
Lima y Callao 2/	2 543,0	2 519,8	2 651,1	2 782,5	2 856,0	2 897,5	2 956,8	2 990,4	3 053,7
Provincia de Lima	- -	-		2 234,2	2 314,5	2 343,6	2 413,5	2 436,1	2 488,6
Región Lima 3/	- -	-		271,3	259,9	270,8	262,2	262,7	269,6

Continúa...

CUADRO Nº 1.15

PERÚ: POBLACIÓN MASCULINA ECONÓMICAMENTE ACTIVA, SEGÚN ÁMBITO GEOGRÁFICO, 2004 - 2015

(Miles de personas)

Conclusión.

Ámbito geográfico	2013	2014	2015		Tasa de crecimiento promedio anual (%) 2004 - 2015	Variación porcentual 2015/2004			Diferencia Absoluta 2015/2004		
			Abs.	C.V. (%)		Porcentaje	%P>T	Significancia	Diferencia	%P>T	Significancia
Total	**9 102,8**	**9 191,6**	**9 288,3**	1,7	**1,6**	**19,2**	0,0	***	**1 495,1**	0,0	***
Lima Metropolitana 1/	2 801,6	2 784,6	2 875,3	3,9	2,1	25,7	0,0	***	588,1	0,0	***
Resto País	6 301,2	6 407,0	6 413,0	1,7	1,4	16,5	0,0	***	906,9	0,0	***
Área de residencia											
Urbana	6 811,5	6 890,4	7 015,6	2,1	2,5	31,0	0,0	***	1 658,6	0,0	***
Rural	2 291,3	2 301,2	2 272,7	2,4	-0,6	-6,7	0,1		- 163,6	0,2	
Región natural											
Costa	4 949,3	4 955,1	5 063,7	2,6	1,9	23,7	0,0	***	969,0	0,0	***
Sierra	2 867,8	2 927,2	2 942,5	2,4	1,2	13,7	0,0	***	354,8	0,0	***
Selva	1 285,8	1 309,3	1 282,0	3,4	1,3	15,4	0,1	*	171,2	0,0	**
Departamento											
Amazonas	137,2	137,0	135,8	6,9	0,7	7,6	0,6		9,6	0,6	
Áncash	336,5	345,4	349,5	7,6	1,0	11,5	0,4		36,1	0,4	
Apurímac	135,9	138,7	140,4	8,3	1,5	17,3	0,4		20,7	0,3	
Arequipa	382,1	386,4	382,4	6,5	1,5	17,2	0,2		56,2	0,2	
Ayacucho	190,4	205,1	203,6	7,5	2,0	24,5	0,2		40,1	0,1	
Cajamarca	455,9	458,1	460,0	7,0	0,8	8,9	0,5		37,6	0,5	
Callao	297,3	307,4	315,7	7,3	-	-	-		-	-	
Cusco	404,7	403,1	402,8	7,5	1,3	14,8	0,3		52,1	0,3	
Huancavelica	130,2	134,4	133,0	8,0	1,4	16,7	0,3		19,1	0,3	
Huánuco	254,1	259,1	261,3	6,5	1,3	15,7	0,4		35,4	0,3	
Ica	234,7	238,8	237,1	6,4	1,8	22,3	0,2		43,2	0,1	
Junín	381,5	395,8	396,8	6,8	1,2	14,6	0,3		50,5	0,3	
La Libertad	532,2	539,2	540,7	6,4	1,9	23,5	0,1		103,0	0,1	*
Lambayeque	353,0	349,3	359,2	6,5	1,2	14,4	0,3		45,3	0,3	
Lima	2 777,3	2 757,0	2 851,7	3,9	-	-	-		-	-	
Loreto	310,2	309,8	309,6	6,5	1,5	17,8	0,3		46,7	0,3	
Madre de Dios	50,2	50,9	53,9	10,2	3,8	50,3	0,0	**	18,0	0,0	***
Moquegua	63,3	63,3	62,3	7,9	1,4	16,1	0,3		8,6	0,3	
Pasco	96,3	96,8	97,3	8,2	1,9	22,7	0,2		18,0	0,2	
Piura	541,4	552,1	547,8	6,4	1,4	17,1	0,2		80,0	0,2	
Puno	410,8	420,6	414,3	7,2	1,3	15,8	0,3		56,5	0,3	
San Martín	283,0	286,9	279,6	7,4	1,1	12,3	0,5		30,6	0,4	
Tacna	100,8	102,5	103,3	7,9	1,2	14,1	0,4		12,8	0,3	
Tumbes	81,8	83,9	82,6	9,7	1,5	17,2	0,4		12,1	0,4	
Ucayali	162,1	169,8	167,8	7,4	2,4	29,9	0,1		38,6	0,1	*
Lima y Callao 2/	3 074,7	3 064,4	3 167,4	3,7	2,0	24,6	0,0	***	624,4	0,0	***
Provincia de Lima	2 504,3	2 477,2	2 559,6	4,2	-	-	-		-	-	
Región Lima 3/	273,1	279,8	292,1	10,6	-	-	-		-	-	

1/ Comprende la provincia de Lima y la Provincia Constitucional del Callao.

2/ Comprende el departamento de Lima y la Provincia Constitucional del Callao.

3/ Incluye las provincias de: Barranca, Cajatambo, Canta, Cañete, Huaral, Huarochiri, Huaura, Oyón y Yauyos. Excluye la provincia de Lima.

* Diferencia significativa (p<0.10)

** Diferencia altamente significativa (p<0.05)

*** Diferencia muy altamente significativa (p<0.01)

Fuente: Instituto Nacional de Estadística e Informática-Encuesta Nacional de Hogares.

CUADRO Nº 1.16

PERÚ: POBLACIÓN FEMENINA ECONÓMICAMENTE ACTIVA, SEGÚN ÁMBITO GEOGRÁFICO, 2004 - 2015

(Miles de personas)

Ámbito geográfico	2004	2005	2006	2007	2008	2009	2010	2011	2012
Total	**5 997,9**	**5 986,7**	**6 250,8**	**6 553,0**	**6 663,9**	**6 809,3**	**6 994,1**	**7 063,9**	**7 136,8**
Lima Metropolitana 1/	1 822,7	1 755,4	1 915,5	2 077,0	2 126,3	2 158,4	2 247,7	2 302,4	2 360,0
Resto País	4 175,1	4 231,3	4 335,3	4 476,0	4 537,7	4 650,8	4 746,3	4 761,5	4 776,7
Área de residencia									
Urbana	4 149,0	4 175,1	4 400,7	4 758,8	4 870,9	4 986,8	5 215,2	5 319,1	5 441,5
Rural	1 848,9	1 811,6	1 850,1	1 794,2	1 793,1	1 822,4	1 778,9	1 744,8	1 695,3
Región natural									
Costa	3 086,7	3 070,8	3 231,3	3 526,4	3 570,0	3 677,9	3 810,7	3 838,7	3 942,6
Sierra	2 243,4	2 250,9	2 346,5	2 282,5	2 356,9	2 381,1	2 405,1	2 429,2	2 389,8
Selva	667,8	665,0	673,0	744,1	737,1	750,3	778,3	796,0	804,4
Departamento									
Amazonas	82,3	74,0	77,8	88,0	85,6	88,7	94,2	94,9	88,1
Áncash	252,4	239,6	251,9	255,5	264,0	256,7	259,8	260,8	263,5
Apurímac	98,1	89,1	105,1	107,8	110,8	104,5	109,5	109,0	111,7
Arequipa	267,9	264,1	269,8	287,1	273,3	276,1	293,4	300,5	295,6
Ayacucho	138,7	146,9	145,2	145,7	150,8	146,5	152,5	153,2	146,3
Cajamarca	367,1	368,8	387,0	369,9	385,8	385,8	372,8	366,2	330,1
Callao	-	-	-	198,8	198,6	212,8	225,4	225,8	225,9
Cusco	307,3	326,8	332,3	305,3	325,6	343,2	334,4	351,2	350,5
Huancavelica	116,1	108,0	110,3	111,9	116,6	117,3	114,1	121,6	122,9
Huánuco	181,4	179,4	178,5	183,1	185,7	196,0	195,1	195,6	195,2
Ica	139,5	145,9	143,4	152,7	162,5	169,8	171,8	173,3	180,9
Junín	270,2	280,4	288,0	282,9	302,0	297,4	306,1	317,8	316,5
La Libertad	309,3	320,4	341,6	358,8	361,2	392,8	399,5	395,4	418,0
Lambayeque	242,0	246,9	235,1	268,6	271,7	287,6	290,7	288,9	282,7
Lima	-	-	-	2 066,5	2 117,7	2 144,3	2 216,7	2 291,5	2 348,8
Loreto	169,0	163,6	172,6	190,2	177,6	177,2	183,4	183,9	201,5
Madre de Dios	16,7	18,1	20,5	21,7	23,1	23,0	25,2	23,2	26,3
Moquegua	35,8	38,5	37,9	40,0	36,9	38,9	39,5	39,6	42,5
Pasco	51,4	47,3	53,5	51,1	51,5	62,5	63,5	62,7	63,3
Piura	309,9	319,8	329,7	366,6	358,8	372,1	389,5	351,8	360,8
Puno	342,3	365,8	369,8	355,4	358,8	358,6	376,2	377,3	386,0
San Martín	125,4	132,1	126,7	144,3	137,7	144,9	155,3	157,7	148,5
Tacna	71,5	67,6	69,0	68,4	72,2	71,2	75,7	75,1	79,1
Tumbes	42,1	41,0	44,0	46,6	44,3	44,5	48,7	46,8	48,8
Ucayali	73,2	72,4	75,7	86,0	91,2	96,8	101,1	100,4	103,1
Lima y Callao 2/	1 988,2	1 930,2	2 085,2	2 265,3	2 316,3	2 357,1	2 442,1	2 517,3	2 574,7
Provincia de Lima	-	-	-	1 878,2	1 927,7	1 945,6	2 022,3	2 076,6	2 134,1
Región Lima 3/	-	-	-	188,3	190,0	198,7	194,4	214,9	214,7

Continúa...

CUADRO Nº 1.16

PERÚ: POBLACIÓN FEMENINA ECONÓMICAMENTE ACTIVA, SEGÚN ÁMBITO GEOGRÁFICO, 2004 - 2015

(Miles de personas)

Conclusión.

Ámbito geográfico	2013	2014	2015		Tasa de crecimiento promedio anual (%) 2004 - 2015	Variación porcentual 2015/2004			Diferencia Absoluta 2015/2004		
			Abs.	C.V. (%)		Porcentaje	%P>T	Significancia	Diferencia	%P>T	Significancia
Total	**7 226,0**	**7 204,8**	**7 209,9**	**1,8**	**1,7**	**20,2**	**0,0**	***	**1212,0**	**0,0**	***
Lima Metropolitana 1/	2 331,7	2 336,7	2 355,8	3,9	2,4	29,2	0,0	***	533,0	0,0	***
Resto País	4 894,3	4 868,0	4 854,1	1,8	1,4	16,3	0,0	***	679,0	0,0	***
Área de residencia											
Urbana	5 541,9	5 546,0	5 568,2	2,1	2,7	34,2	0,0	***	1419,3	0,0	***
Rural	1 684,1	1 658,8	1 641,6	2,6	-1,1	-11,2	0,0	***	-207,3	0,0	**
Región natural											
Costa	3 943,5	3 933,8	3 920,0	2,7	2,2	27,0	0,0	***	833,4	0,0	***
Sierra	2 476,8	2 460,2	2 480,5	2,6	0,9	10,6	0,0	**	237,1	0,0	**
Selva	805,8	810,7	809,3	3,7	1,8	21,2	0,0	**	141,5	0,0	***
Departamento											
Amazonas	92,8	90,4	93,9	7,0	1,2	14,1	0,4		11,6	0,4	
Áncash	266,1	282,1	276,1	7,7	0,8	9,4	0,5		23,7	0,5	
Apurímac	118,3	118,9	126,7	7,7	2,4	29,1	0,2		28,6	0,1	*
Arequipa	316,3	313,8	310,8	7,1	1,4	16,0	0,3		42,8	0,2	
Ayacucho	162,4	160,3	157,5	7,3	1,2	13,6	0,4		18,8	0,4	
Cajamarca	358,1	357,0	363,2	7,0	-0,1	-1,0	0,9		-3,8	0,9	
Callao	228,9	228,5	222,3	7,4	-	-	-		-	-	
Cusco	355,8	354,3	363,1	7,5	1,5	18,1	0,3		55,8	0,2	
Huancavelica	124,6	128,3	124,3	8,0	0,6	7,1	0,7		8,3	0,6	
Huánuco	198,5	200,5	207,4	6,9	1,2	14,3	0,4		26,0	0,4	
Ica	183,4	178,8	163,8	6,6	1,5	17,4	0,3		24,2	0,3	
Junín	314,0	311,6	322,8	7,1	1,6	19,5	0,2		52,6	0,2	
La Libertad	412,6	415,3	411,9	6,8	2,6	33,2	0,1	*	102,6	0,0	**
Lambayeque	294,6	281,3	276,6	6,7	1,2	14,3	0,3		34,6	0,3	
Lima	2 301,6	2 305,4	2 331,0	3,9	-	-	-		-	-	
Loreto	206,6	196,5	198,1	7,0	1,5	17,2	0,3		29,1	0,3	
Madre de Dios	26,7	26,8	26,7	10,9	4,4	59,8	0,0	**	10,0	0,0	***
Moquegua	42,6	41,3	41,4	8,1	1,3	15,6	0,3		5,6	0,3	
Pasco	64,7	60,6	63,2	8,4	1,9	22,9	0,2		11,8	0,2	
Piura	376,2	368,5	365,3	6,4	1,5	17,9	0,2		55,5	0,2	
Puno	392,7	396,8	387,6	7,5	1,1	13,2	0,4		45,3	0,3	
San Martín	154,4	153,0	146,9	8,5	1,4	17,1	0,3		21,5	0,3	
Tacna	79,5	80,3	76,9	8,6	0,7	7,6	0,6		5,4	0,6	
Tumbes	49,0	46,4	46,7	8,1	1,0	11,0	0,5		4,6	0,5	
Ucayali	105,5	108,0	105,6	7,8	3,4	44,2	0,0	**	32,3	0,0	***
Lima y Callao 2/	2 530,5	2 533,9	2 553,3	3,7	2,3	28,4	0,0	***	565,1	0,0	***
Provincia de Lima	2 102,9	2 108,3	2 133,4	4,2	-	-	-		-	-	
Región Lima 3/	198,8	197,1	197,6	8,0	-	-	-		-	-	

1/ Comprende la provincia de Lima y la Provincia Constitucional del Callao.

2/ Comprende el departamento de Lima y la Provincia Constitucional del Callao.

3/ Incluye las provincias de: Barranca, Cajatambo, Canta, Cañete, Huaral, Huarochiri, Huaura, Oyón y Yauyos. Excluye la provincia de Lima.

* Diferencia significativa (p<0.10)

** Diferencia altamente significativa (p<0.05)

*** Diferencia muy altamente significativa (p<0.01)

Fuente: Instituto Nacional de Estadística e Informática-Encuesta Nacional de Hogares.

CUADRO Nº 1.17
PERÚ: POBLACIÓN ECONÓMICAMENTE ACTIVA, SEGÚN GRUPOS DE EDAD Y ÁMBITO GEOGRÁFICO, 2004 - 2015

(Miles de personas)

Grupos de edad / Ámbito geográfico	2004	2005	2006	2007	2008	2009	2010	2011	2012
Total	**13 791,1**	**13 866,8**	**14 356,0**	**14 903,3**	**15 158,2**	**15 448,2**	**15 735,7**	**15 949,1**	**16 142,1**
14 a 24 años	3 479,6	3 374,2	3 465,1	3 534,4	3 609,0	3 592,3	3 591,7	3 543,2	3 532,7
25 a 59 años	9 210,0	9 344,9	9 689,3	10 109,2	10 217,1	10 495,6	10 715,3	10 921,2	11 090,9
60 a 64 años	483,2	513,8	531,6	560,2	569,7	589,7	625,6	670,1	668,2
65 y más años	618,2	633,9	670,1	699,6	762,4	770,6	803,2	814,5	850,4
Lima Metropolitana 1/	**4 110,0**	**4 019,7**	**4 301,8**	**4 588,2**	**4 722,5**	**4 785,1**	**4 942,4**	**5 030,1**	**5 144,1**
14 a 24 años	950,0	837,5	906,2	954,4	1 015,9	1 006,5	1 037,6	1 036,6	1 047,7
25 a 59 años	2 964,9	2 963,7	3 141,6	3 328,9	3 374,0	3 451,4	3 541,8	3 619,2	3 682,6
60 a 64 años	108,0	124,5	144,4	167,3	179,6	167,5	191,6	208,0	214,0
65 y más años	87,1	94,1	109,7	137,7	153,0	159,7	171,5	166,3	199,8
Resto País	**9 681,1**	**9 847,1**	**10 054,2**	**10 315,1**	**10 435,8**	**10 663,1**	**10 793,3**	**10 919,0**	**10 998,0**
14 a 24 años	2 529,7	2 536,7	2 559,0	2 580,0	2 593,1	2 585,8	2 554,1	2 506,6	2 485,0
25 a 59 años	6 245,1	6 381,3	6 547,7	6 780,3	6 843,1	7 044,2	7 173,4	7 302,0	7 408,3
60 a 64 años	375,2	389,3	387,2	392,9	390,1	422,2	434,0	462,2	454,2
65 y más años	531,1	539,9	560,4	561,9	609,4	610,9	631,7	648,2	650,5
Área de residencia									
Urbana	**9 505,9**	**9 632,1**	**10 054,7**	**10 689,5**	**10 968,4**	**11 243,6**	**11 592,3**	**11 856,2**	**12 116,9**
14 a 24 años	2 250,5	2 180,8	2 249,6	2 380,7	2 465,7	2 460,8	2 501,6	2 501,0	2 509,2
25 a 59 años	6 670,7	6 823,0	7 121,5	7 562,5	7 676,1	7 941,2	8 185,1	8 394,8	8 605,9
60 a 64 años	288,2	314,0	344,1	374,2	397,3	412,3	446,5	484,1	487,6
65 y más años	296,5	314,4	339,5	372,0	429,4	429,3	459,1	476,4	514,2
Rural	**4 285,2**	**4 234,7**	**4 301,3**	**4 213,8**	**4 189,8**	**4 204,6**	**4 143,5**	**4 092,8**	**4 025,3**
14 a 24 años	1 229,2	1 193,4	1 215,5	1 153,7	1 143,3	1 131,5	1 090,1	1 042,3	1 023,5
25 a 59 años	2 539,4	2 522,0	2 567,8	2 546,7	2 541,1	2 554,5	2 530,1	2 526,4	2 485,1
60 a 64 años	195,0	199,8	187,5	185,9	172,4	177,4	179,2	186,0	180,5
65 y más años	321,7	319,5	330,6	327,6	333,1	341,3	344,0	338,1	336,2
Región natural									
Costa	**7 181,4**	**7 184,5**	**7 498,1**	**8 010,5**	**8 140,5**	**8 337,3**	**8 548,4**	**8 639,1**	**8 852,6**
14 a 24 años	1 699,0	1 583,1	1 655,9	1 762,9	1 806,6	1 821,3	1 835,1	1 807,7	1 841,0
25 a 59 años	5 043,6	5 142,1	5 328,7	5 669,9	5 704,3	5 871,5	6 045,6	6 126,8	6 257,1
60 a 64 años	218,8	231,2	268,5	291,0	303,5	309,6	325,3	357,6	369,2
65 y más años	219,9	228,1	245,0	286,7	326,1	334,9	342,4	347,0	385,2
Sierra	**4 831,1**	**4 884,4**	**5 022,4**	**4 960,3**	**5 075,1**	**5 147,1**	**5 178,4**	**5 256,2**	**5 215,3**
14 a 24 años	1 275,5	1 306,2	1 325,4	1 266,9	1 315,5	1 289,5	1 265,0	1 257,2	1 204,9
25 a 59 años	3 005,1	3 010,8	3 135,4	3 145,4	3 194,3	3 287,8	3 314,5	3 386,6	3 411,0
60 a 64 años	212,0	224,6	209,1	207,6	208,2	214,2	222,5	234,2	227,0
65 y más años	338,5	342,7	352,5	340,4	357,1	355,6	376,4	378,2	372,3
Selva	**1 778,6**	**1 798,0**	**1 835,4**	**1 932,5**	**1 942,6**	**1 963,8**	**2 009,0**	**2 053,8**	**2 074,3**
14 a 24 años	505,2	484,9	483,8	504,6	486,9	481,5	491,6	478,3	486,8
25 a 59 años	1 161,3	1 192,0	1 225,1	1 293,8	1 318,6	1 336,3	1 355,2	1 407,8	1 422,8
60 a 64 años	52,4	58,0	53,9	61,6	57,9	66,0	77,8	78,4	71,9
65 y más años	59,7	63,1	72,6	72,5	79,3	80,1	84,3	89,3	92,8

Continúa...

CUADRO Nº 1.17

PERÚ: POBLACIÓN ECONÓMICAMENTE ACTIVA, SEGÚN GRUPOS DE EDAD Y ÁMBITO GEOGRÁFICO, 2004 - 2015

(Miles de personas)

Conclusión.

Grupos de edad / Ámbito geográfico	2013	2014	2015		Tasa de crecimiento promedio anual (%) 2004 - 2015	Variación porcentual 2015/2004			Diferencia Absoluta 2015/2004		
			Abs.	C.V. (%)		Porcentaje	%P>T	Significancia	Diferencia	%P>T	Significancia
Total	**16 328,8**	**16 396,4**	**16 498,1**	**1,7**	**1,6**	**19,6**	**0,0**	***	**2 707,1**	**0,0**	***
14 a 24 años	3 459,6	3 376,7	3 209,2	2,1	-0,7	-7,8	0,0	**	- 270,5	0,0	**
25 a 59 años	11 300,4	11 377,5	11 549,5	1,7	2,1	25,4	0,0	***	2 339,5	0,0	***
60 a 64 años	723,5	768,8	799,3	2,8	4,7	65,4	0,0	***	316,1	0,0	***
65 y más años	845,3	873,4	940,2	2,3	3,9	52,1	0,0	***	321,9	0,0	***
Lima Metropolitana 1/	**5 133,3**	**5 121,4**	**5 231,1**	**3,8**	**2,2**	**27,3**	**0,0**	***	**1 121,1**	**0,0**	***
14 a 24 años	987,5	930,3	936,8	5,0	-0,1	-1,4	0,9		- 13,2	0,9	
25 a 59 años	3 713,6	3 762,2	3 810,7	3,8	2,3	28,5	0,0	***	845,8	0,0	***
60 a 64 años	244,8	237,9	250,9	6,2	8,0	132,4	0,0	***	142,9	0,0	***
65 y más años	187,4	191,1	232,7	5,7	9,3	167,0	0,0	***	145,6	0,0	***
Resto País	**11 195,5**	**11 275,0**	**11 267,1**	**1,7**	**1,4**	**16,4**	**0,0**	***	**1 585,9**	**0,0**	***
14 a 24 años	2 472,1	2 446,4	2 272,4	2,1	-1,0	-10,2	0,0	***	- 257,3	0,0	***
25 a 59 años	7 586,8	7 615,3	7 738,8	1,7	2,0	23,9	0,0	***	1 493,7	0,0	***
60 a 64 años	478,7	531,0	548,4	2,9	3,5	46,1	0,0	***	173,2	0,0	***
65 y más años	657,9	682,3	707,4	2,4	2,6	33,2	0,0	***	176,4	0,0	***
Área de residencia											
Urbana	**12 353,4**	**12 436,4**	**12 583,8**	**2,0**	**2,6**	**32,4**	**0,0**	***	**3 077,9**	**0,0**	***
14 a 24 años	2 496,2	2 427,3	2 308,9	2,7	0,2	2,6	0,6		58,4	0,6	
25 a 59 años	8 809,8	8 893,9	9 065,3	2,1	2,8	35,9	0,0	***	2 394,7	0,0	***
60 a 64 años	537,6	574,6	606,6	3,5	7,0	110,5	0,0	***	318,4	0,0	***
65 y más años	509,9	540,6	603,0	3,1	6,7	103,4	0,0	***	306,5	0,0	***
Rural	**3 975,4**	**3 960,0**	**3 914,3**	**2,4**	**-0,8**	**-8,7**	**0,0**	**	**- 370,9**	**0,1**	*
14 a 24 años	963,4	949,4	900,3	3,1	-2,8	-26,8	0,0	***	- 328,9	0,0	***
25 a 59 años	2 490,6	2 483,6	2 484,2	2,4	-0,2	-2,2	0,6		- 55,2	0,6	
60 a 64 años	185,9	194,2	192,7	3,6	-0,1	-1,2	0,9		- 2,3	0,9	
65 y más años	335,5	332,8	337,2	3,3	0,4	4,8	0,5		15,5	0,4	
Región natural											
Costa	**8 892,7**	**8 889,0**	**8 983,8**	**2,5**	**2,1**	**25,1**	**0,0**	***	**1 802,4**	**0,0**	***
14 a 24 años	1 766,9	1 693,5	1 646,4	3,3	-0,3	-3,1	0,6		- 52,6	0,6	
25 a 59 años	6 328,7	6 383,2	6 454,4	2,6	2,3	28,0	0,0	***	1 410,7	0,0	***
60 a 64 años	418,1	424,4	446,7	4,3	6,7	104,1	0,0	***	227,8	0,0	***
65 y más años	379,1	387,9	436,4	3,8	6,4	98,4	0,0	***	216,4	0,0	***
Sierra	**5 344,6**	**5 387,4**	**5 423,0**	**2,4**	**1,1**	**12,3**	**0,0**	**	**591,9**	**0,0**	***
14 a 24 años	1 238,9	1 204,6	1 134,7	3,0	-1,1	-11,0	0,0	**	- 140,8	0,0	**
25 a 59 años	3 501,1	3 524,7	3 605,5	2,5	1,7	20,0	0,0	***	600,4	0,0	***
60 a 64 años	232,0	266,3	273,4	3,8	2,3	29,0	0,0	***	61,4	0,0	***
65 y más años	372,5	391,8	409,4	3,3	1,7	20,9	0,0	***	70,8	0,0	***
Selva	**2 091,6**	**2 120,0**	**2 091,4**	**3,4**	**1,5**	**17,6**	**0,0**	**	**312,8**	**0,0**	**
14 a 24 años	453,8	478,6	428,1	4,3	-1,5	-15,3	0,0	**	- 77,1	0,1	**
25 a 59 años	1 470,6	1 469,6	1 489,7	3,4	2,3	28,3	0,0	***	328,4	0,0	***
60 a 64 años	73,4	78,1	79,2	5,2	3,8	51,2	0,0	***	26,8	0,0	***
65 y más años	93,8	93,7	94,4	5,0	4,2	58,0	0,0	***	34,7	0,0	***

1/ Comprende: Provincia de Lima y Provincia Constitucional del Callao.

Fuente: Instituto Nacional de Estadística e Informática-Encuesta Nacional de Hogares.

CUADRO Nº 1.18

PERÚ: POBLACIÓN ECONÓMICAMENTE ACTIVA, SEGÚN GRUPOS DE EDAD Y DEPARTAMENTO, 2004 - 2015

(Porcentaje)

Grupos de edad/ Departamento	2004	2005	2006	2007	2008	2009	2010	2011	2012	2013	2014	2015
Amazonas	**100,0**	**100,0**	**100,0**	**100,0**	**100,0**	**100,0**	**100,0**	**100,0**	**100,0**	**100,0**	**100,0**	**100,0**
14 a 24 años	28,3	27,0	26,3	27,0	24,6	24,6	23,6	23,2	20,7	19,1	18,4	16,6
25 a 59 años	62,0	64,5	65,2	63,7	67,6	66,2	67,1	67,2	69,7	71,6	72,6	73,8
60 a 64 años	4,6	3,4	3,2	4,3	2,7	3,7	3,9	4,0	4,1	4,0	3,7	3,9
65 y más años	5,1	5,1	5,3	5,0	5,1	5,5	5,4	5,6	5,6	5,3	5,4	5,6
Áncash	**100,0**	**100,0**	**100,0**	**100,0**	**100,0**	**100,0**	**100,0**	**100,0**	**100,0**	**100,0**	**100,0**	**100,0**
14 a 24 años	26,1	25,5	25,5	23,6	24,4	24,3	24,4	22,3	21,5	21,2	20,6	20,1
25 a 59 años	62,0	62,3	62,8	65,2	64,3	64,9	64,5	66,3	67,5	68,0	66,6	67,4
60 a 64 años	5,0	5,0	4,9	3,8	4,0	4,1	4,1	4,6	4,1	4,1	5,1	5,2
65 y más años	6,9	7,2	6,8	7,4	7,3	6,8	6,9	6,7	6,8	6,7	7,6	7,3
Apurímac	**100,0**	**100,0**	**100,0**	**100,0**	**100,0**	**100,0**	**100,0**	**100,0**	**100,0**	**100,0**	**100,0**	**100,0**
14 a 24 años	27,3	25,2	26,5	24,0	24,8	23,1	23,2	23,3	21,7	21,6	18,8	19,1
25 a 59 años	61,5	63,3	62,2	63,9	64,3	66,0	64,1	64,2	66,4	66,1	68,4	68,3
60 a 64 años	4,1	5,1	4,3	4,7	4,1	4,9	5,0	4,7	4,5	4,4	4,9	4,4
65 y más años	7,1	6,3	6,9	7,3	6,8	6,0	7,6	7,9	7,4	8,0	7,8	8,1
Arequipa	**100,0**	**100,0**	**100,0**	**100,0**	**100,0**	**100,0**	**100,0**	**100,0**	**100,0**	**100,0**	**100,0**	**100,0**
14 a 24 años	22,3	21,7	21,6	20,9	19,6	19,5	18,7	18,9	18,9	19,3	19,0	16,8
25 a 59 años	70,6	70,6	70,8	70,7	71,8	71,3	72,7	71,2	72,4	71,4	70,5	71,9
60 a 64 años	2,9	3,9	3,4	3,8	3,8	4,4	3,8	4,9	4,2	4,6	5,1	5,0
65 y más años	4,2	3,8	4,3	4,6	4,8	4,8	4,8	5,0	4,5	4,7	5,5	6,2
Ayacucho	**100,0**	**100,0**	**100,0**	**100,0**	**100,0**	**100,0**	**100,0**	**100,0**	**100,0**	**100,0**	**100,0**	**100,0**
14 a 24 años	26,4	27,9	28,2	27,7	28,5	26,1	25,5	26,7	24,3	25,0	26,0	23,3
25 a 59 años	60,9	59,6	59,7	61,5	60,1	62,9	63,1	62,6	65,0	64,2	63,2	65,6
60 a 64 años	4,8	4,7	4,5	3,9	4,2	4,2	4,3	4,0	4,1	4,3	4,6	4,7
65 y más años	7,9	7,8	7,5	6,9	7,1	6,7	7,2	6,7	6,5	6,5	6,3	6,3
Cajamarca	**100,0**	**100,0**	**100,0**	**100,0**	**100,0**	**100,0**	**100,0**	**100,0**	**100,0**	**100,0**	**100,0**	**100,0**
14 a 24 años	29,9	29,0	29,9	28,0	27,8	27,5	24,0	23,3	22,4	23,2	21,5	20,7
25 a 59 años	59,7	60,7	60,8	62,6	62,1	63,5	65,5	66,1	67,2	66,8	67,7	68,3
60 a 64 años	4,3	4,5	3,2	3,5	3,8	3,2	4,2	4,2	4,4	3,8	4,3	4,6
65 y más años	6,1	5,8	6,1	5,8	6,3	5,8	6,3	6,3	6,1	6,1	6,5	6,4
Callao	**-**	**-**	**-**	**100,0**	**100,0**	**100,0**	**100,0**	**100,0**	**100,0**	**100,0**	**100,0**	**100,0**
14 a 24 años	-	-	-	21,5	20,4	19,3	18,4	18,2	17,7	18,2	17,1	17,3
25 a 59 años	-	-	-	72,5	73,0	74,0	74,2	73,4	74,0	73,2	74,8	74,0
60 a 64 años	-	-	-	3,3	3,6	4,1	4,4	4,7	4,4	5,0	4,9	4,5
65 y más años	-	-	-	2,6	3,0	2,6	3,0	3,6	3,9	3,6	3,2	4,2
Cusco	**100,0**	**100,0**	**100,0**	**100,0**	**100,0**	**100,0**	**100,0**	**100,0**	**100,0**	**100,0**	**100,0**	**100,0**
14 a 24 años	26,7	26,7	27,0	24,7	25,4	25,2	22,7	22,2	21,9	21,2	20,2	18,6
25 a 59 años	62,6	63,1	62,1	66,0	64,1	64,3	67,0	66,2	67,4	67,4	67,6	68,5
60 a 64 años	4,6	4,3	4,6	3,7	4,0	4,1	3,5	4,7	3,9	4,0	4,9	5,4
65 y más años	6,1	5,9	6,3	5,6	6,5	6,4	6,8	6,9	6,8	7,4	7,4	7,5
Huancavelica	**100,0**	**100,0**	**100,0**	**100,0**	**100,0**	**100,0**	**100,0**	**100,0**	**100,0**	**100,0**	**100,0**	**100,0**
14 a 24 años	30,3	29,5	27,5	29,5	29,3	29,7	28,9	30,8	31,1	29,3	29,2	26,9
25 a 59 años	58,3	59,2	61,3	59,1	60,2	59,1	60,0	59,3	58,2	60,0	60,3	61,9
60 a 64 años	4,6	4,2	3,8	4,1	3,7	4,3	4,3	3,4	4,1	4,1	3,9	4,6
65 y más años	6,7	7,1	7,3	7,3	6,9	6,9	6,9	6,4	6,6	6,6	6,5	6,6
Huánuco	**100,0**	**100,0**	**100,0**	**100,0**	**100,0**	**100,0**	**100,0**	**100,0**	**100,0**	**100,0**	**100,0**	**100,0**
14 a 24 años	28,8	27,7	26,5	26,4	25,4	25,6	24,8	23,0	22,5	21,4	21,4	20,5
25 a 59 años	61,8	62,8	63,5	63,9	64,7	65,1	64,6	66,8	66,9	68,2	67,7	68,4
60 a 64 años	4,2	3,5	4,1	3,7	3,6	3,4	4,3	4,0	4,2	4,5	4,8	4,4
65 y más años	5,2	6,0	5,9	6,0	6,3	5,8	6,3	6,1	6,4	5,9	6,1	6,6
Ica	**100,0**	**100,0**	**100,0**	**100,0**	**100,0**	**100,0**	**100,0**	**100,0**	**100,0**	**100,0**	**100,0**	**100,0**
14 a 24 años	22,0	22,8	23,0	23,2	23,0	22,4	21,7	22,0	22,4	20,4	20,9	17,8
25 a 59 años	69,6	67,4	68,2	67,7	68,1	69,7	69,4	68,0	67,6	69,1	69,4	71,2
60 a 64 años	3,7	4,0	4,2	4,6	3,9	2,9	3,8	4,8	5,0	5,5	4,5	5,4
65 y más años	4,7	5,8	4,7	4,5	5,0	5,0	5,1	5,1	5,0	5,1	5,2	5,6
Junín	**100,0**	**100,0**	**100,0**	**100,0**	**100,0**	**100,0**	**100,0**	**100,0**	**100,0**	**100,0**	**100,0**	**100,0**
14 a 24 años	25,7	25,0	25,4	24,3	26,7	25,4	26,7	25,1	24,6	23,0	24,1	23,3
25 a 59 años	65,6	64,0	65,1	65,1	63,6	65,2	63,2	65,5	64,8	66,3	64,1	65,3
60 a 64 años	2,8	5,0	3,5	4,7	3,7	3,8	4,5	3,7	4,4	4,5	5,5	4,7
65 y más años	5,9	6,0	6,0	5,8	6,0	5,6	5,6	5,8	6,2	6,2	6,3	6,8

Continúa...

CUADRO Nº 1.18

PERÚ: POBLACIÓN ECONÓMICAMENTE ACTIVA, SEGÚN GRUPOS DE EDAD Y DEPARTAMENTO, 2004 - 2015

(Porcentaje)

Grupos de edad/ Departamento	2004	2005	2006	2007	2008	2009	2010	2011	2012	2013	2014	2015
La Libertad	**100,0**	**100,0**	**100,0**	**100,0**	**100,0**	**100,0**	**100,0**	**100,0**	**100,0**	**100,0**	**100,0**	**100,0**
14 a 24 años	24,3	24,9	25,1	23,5	25,5	23,6	23,8	23,4	23,5	23,1	22,7	20,8
25 a 59 años	67,0	67,8	66,6	69,0	65,2	66,3	66,9	68,0	66,5	67,3	67,1	68,0
60 a 64 años	3,9	3,0	3,6	3,2	3,7	4,5	3,8	3,8	4,7	4,6	5,1	5,4
65 y más años	4,8	4,3	4,7	4,2	5,6	5,6	5,5	4,9	5,3	5,0	5,1	5,9
Lambayeque	**100,0**	**100,0**	**100,0**	**100,0**	**100,0**	**100,0**	**100,0**	**100,0**	**100,0**	**100,0**	**100,0**	**100,0**
14 a 24 años	26,4	25,0	24,0	25,3	25,5	25,1	22,3	21,2	21,6	22,0	20,9	20,2
25 a 59 años	66,1	66,1	67,3	65,8	65,5	65,4	68,2	68,2	68,6	67,4	68,1	69,0
60 a 64 años	3,0	3,8	3,6	4,4	3,8	3,9	3,6	4,5	4,0	5,1	5,4	5,0
65 y más años	4,6	5,0	5,2	4,6	5,2	5,6	5,9	6,1	5,8	5,5	5,6	5,7
Lima	**-**	**-**	**-**	**100,0**	**100,0**	**100,0**	**100,0**	**100,0**	**100,0**	**100,0**	**100,0**	**100,0**
14 a 24 años	-	-	-	23,1	20,1	21,2	19,5	21,4	20,7	19,4	18,3	18,0
25 a 59 años	-	-	-	68,1	68,4	67,5	69,8	67,5	70,9	71,8	72,9	72,3
60 a 64 años	-	-	-	3,6	4,6	4,5	4,4	3,5	4,2	4,8	4,7	5,0
65 y más años	-	-	-	5,2	6,9	6,7	6,2	7,7	4,2	3,9	4,1	4,7
Loreto	**100,0**	**100,0**	**100,0**	**100,0**	**100,0**	**100,0**	**100,0**	**100,0**	**100,0**	**100,0**	**100,0**	**100,0**
14 a 24 años	28,2	27,6	26,4	28,0	25,4	24,3	24,9	23,3	24,6	22,8	21,9	20,5
25 a 59 años	65,2	65,7	67,5	64,6	67,8	67,5	66,7	68,8	68,2	69,7	70,0	71,5
60 a 64 años	3,2	3,5	2,5	3,7	3,0	4,3	4,4	3,8	2,9	3,2	3,8	3,7
65 y más años	3,4	3,3	3,5	3,7	3,8	3,9	4,0	4,1	4,3	4,3	4,3	4,4
Madre de Dios	**100,0**	**100,0**	**100,0**	**100,0**	**100,0**	**100,0**	**100,0**	**100,0**	**100,0**	**100,0**	**100,0**	**100,0**
14 a 24 años	21,9	23,8	23,3	23,4	23,5	22,4	20,9	**21,7**	**20,1**	**19,3**	**19,3**	**18,3**
25 a 59 años	73,6	71,5	71,9	71,2	71,3	72,6	73,3	72,6	74,5	75,1	75,5	75,7
60 a 64 años	1,9	2,3	2,5	2,9	2,7	2,1	2,8	2,8	2,6	2,6	2,3	2,8
65 y más años	2,7	2,4	2,3	2,5	2,5	2,8	3,0	2,9	2,8	3,0	3,0	3,2
Moquegua	**100,0**	**100,0**	**100,0**	**100,0**	**100,0**	**100,0**	**100,0**	**100,0**	**100,0**	**100,0**	**100,0**	**100,0**
14 a 24 años	18,2	20,0	18,7	18,1	14,9	16,0	16,1	15,2	15,5	14,8	14,1	13,3
25 a 59 años	72,1	70,2	72,6	71,2	74,7	72,9	73,4	**73,0**	**72,6**	**72,1**	**72,5**	**71,9**
60 a 64 años	4,7	4,7	4,0	5,3	4,1	4,7	4,7	5,2	5,4	5,8	6,2	6,7
65 y más años	5,0	5,2	4,7	5,3	6,3	6,5	5,8	6,6	6,6	7,4	7,2	8,1
Pasco	**100,0**	**100,0**	**100,0**	**100,0**	**100,0**	**100,0**	**100,0**	**100,0**	**100,0**	**100,0**	**100,0**	**100,0**
14 a 24 años	25,5	25,9	25,0	25,2	24,7	26,1	25,8	24,1	24,6	25,1	23,6	22,1
25 a 59 años	65,1	66,9	65,7	67,0	66,6	64,8	65,5	66,4	66,6	66,5	66,5	68,0
60 a 64 años	3,9	2,5	3,6	3,0	3,5	3,9	3,9	**3,9**	**3,7**	**3,5**	**4,6**	**4,3**
65 y más años	5,6	4,7	5,7	4,8	5,2	5,1	4,9	5,7	5,1	4,9	5,3	5,6
Piura	**100,0**	**100,0**	**100,0**	**100,0**	**100,0**	**100,0**	**100,0**	**100,0**	**100,0**	**100,0**	**100,0**	**100,0**
14 a 24 años	26,2	26,0	25,0	26,7	25,5	25,6	25,3	23,4	23,6	23,0	22,6	20,8
25 a 59 años	64,6	65,5	66,1	64,3	65,3	65,3	65,8	67,2	67,8	68,0	66,9	68,9
60 a 64 años	4,2	3,8	4,4	3,8	3,7	4,1	3,8	4,2	3,4	3,4	4,8	4,5
65 y más años	5,0	4,8	4,6	5,1	5,5	5,0	5,1	**5,2**	**5,2**	**5,6**	**5,7**	**5,7**
Puno	**100,0**	**100,0**	**100,0**	**100,0**	**100,0**	**100,0**	**100,0**	**100,0**	**100,0**	**100,0**	**100,0**	**100,0**
14 a 24 años	26,3	29,4	26,6	26,6	26,1	25,2	26,6	25,6	24,3	25,0	25,2	23,0
25 a 59 años	61,4	57,7	60,0	60,4	61,0	61,4	59,9	60,4	62,2	62,5	62,0	63,5
60 a 64 años	4,0	4,4	4,8	4,3	4,4	4,4	4,6	5,0	4,4	4,1	4,2	4,8
65 y más años	8,3	8,5	8,6	8,7	8,5	8,9	8,9	9,1	9,1	8,4	8,6	8,7
San Martín	**100,0**	**100,0**	**100,0**	**100,0**	**100,0**	**100,0**	**100,0**	**100,0**	**100,0**	**100,0**	**100,0**	**100,0**
14 a 24 años	27,7	26,1	24,5	22,9	23,3	21,7	22,6	21,8	21,4	20,9	21,6	18,0
25 a 59 años	66,2	68,2	68,8	70,9	70,9	71,8	69,3	70,1	70,4	71,4	70,8	73,1
60 a 64 años	2,5	2,7	3,0	2,8	2,7	2,8	4,0	4,4	4,0	3,8	4,0	4,3
65 y más años	3,5	3,1	3,7	3,4	3,1	3,7	4,1	3,7	4,1	3,9	3,6	4,6
Tacna	**100,0**	**100,0**	**100,0**	**100,0**	**100,0**	**100,0**	**100,0**	**100,0**	**100,0**	**100,0**	**100,0**	**100,0**
14 a 24 años	23,9	23,2	21,8	20,7	19,7	18,8	19,4	**17,5**	**17,4**	**16,2**	**17,2**	**16,6**
25 a 59 años	69,7	70,2	71,3	71,9	73,2	73,2	73,9	74,0	74,6	74,2	73,9	74,3
60 a 64 años	3,2	3,2	3,5	3,4	3,7	4,2	3,4	4,0	3,7	4,8	4,5	5,0
65 y más años	3,1	3,4	3,4	3,9	3,4	3,8	3,3	4,4	4,3	4,8	4,4	4,1
Tumbes	**100,0**	**100,0**	**100,0**	**100,0**	**100,0**	**100,0**	**100,0**	**100,0**	**100,0**	**100,0**	**100,0**	**100,0**
14 a 24 años	27,7	24,6	22,9	25,0	23,1	21,8	22,5	22,1	19,7	17,4	17,2	14,5
25 a 59 años	65,5	70,1	70,4	68,3	71,1	71,4	71,8	**71,1**	**73,2**	**74,1**	**75,4**	**77,0**
60 a 64 años	3,1	1,6	2,5	2,7	2,2	3,4	2,4	3,0	3,0	4,3	3,7	4,5
65 y más años	3,7	3,6	4,2	4,0	3,6	3,5	3,3	3,8	4,1	4,2	3,7	3,9
Ucayali	**100,0**	**100,0**	**100,0**	**100,0**	**100,0**	**100,0**	**100,0**	**100,0**	**100,0**	**100,0**	**100,0**	**100,0**
14 a 24 años	24,4	24,5	25,0	24,4	24,2	23,4	23,1	22,8	23,1	20,5	22,0	21,0
25 a 59 años	68,9	68,3	68,0	69,8	69,3	69,6	69,5	69,4	68,9	70,9	69,5	71,0
60 a 64 años	4,1	3,4	3,9	2,3	2,8	3,1	3,4	**3,7**	**3,9**	**4,1**	**3,9**	**3,9**
65 y más años	2,7	3,7	3,1	3,6	3,7	3,9	4,0	4,1	4,1	4,4	4,6	4,1

Continúa...

CUADRO Nº 1.18

PERÚ: POBLACIÓN ECONÓMICAMENTE ACTIVA, SEGÚN GRUPOS DE EDAD Y DEPARTAMENTO, 2004 - 2015

(Porcentaje)

Conclusión.

Lima y Callao 2/	**100,0**	**100,0**	**100,0**	**100,0**	**100,0**	**100,0**	**100,0**	**100,0**	**100,0**	**100,0**	**100,0**	**100,0**
14 a 24 años	23,1	20,7	21,2	21,0	21,4	21,1	20,9	20,7	20,4	19,3	18,2	17,9
25 a 59 años	71,6	73,5	72,6	72,2	71,2	71,7	71,5	71,6	71,2	71,9	73,1	72,5
60 a 64 años	2,8	3,2	3,4	3,6	3,9	3,6	3,9	4,1	4,2	4,8	4,7	5,0
65 y más años	2,5	2,7	2,9	3,2	3,6	3,6	3,7	**3,7**	**4,2**	**3,9**	**4,0**	**4,6**
Provicnia de Lima	**-**	**-**	**-**	**100,0**	**100,0**	**100,0**	**100,0**	**100,0**	**100,0**	**100,0**	**100,0**	**100,0**
14 a 24 años	-	-	-	20,7	21,6	21,2	21,3	20,9	20,7	19,4	18,3	18,0
25 a 59 años	-	-	-	72,6	71,3	71,9	71,4	71,8	71,3	72,2	73,3	72,7
60 a 64 años	-	-	-	3,7	3,8	3,4	3,8	4,1	4,1	4,7	4,6	4,8
65 y más años	-	-	-	3,0	3,3	3,4	3,5	3,3	3,9	3,7	3,8	4,5
Región Lima 3/	**-**	**-**	**-**	**100,0**	**100,0**	**100,0**	**100,0**	**100,0**	**100,0**	**100,0**	**100,0**	**100,0**
14 a 24 años	-	-	-	23,1	20,1	21,2	19,5	21,4	21,0	20,2	18,5	17,9
25 a 59 años	-	-	-	68,1	68,4	67,5	69,8	67,5	67,2	67,4	69,5	68,5
60 a 64 años	-	-	-	3,6	4,6	4,5	4,4	3,5	4,7	5,6	5,4	7,1
65 y más años	-	-	-	5,2	6,9	6,7	6,2	7,7	7,1	6,7	6,6	6,5

1/ Comprende la provincia de Lima y la Provincia Constitucional del Callao.
2/ Comprende el departamento de Lima y la Provincia Constitucional del Callao.
3/ Incluye las provincias de: Barranca, Cajatambo, Canta, Cañete, Huaral, Huarochiri, Huaura, Oyón y Yauyos. Excluye la provincia de Lima.
Fuente: Instituto Nacional de Estadística e Informática-Encuesta Nacional de Hogares.

CUADRO Nº 1.19

PERÚ: POBLACIÓN ECONÓMICAMENTE ACTIVA, SEGÚN NIVEL EDUCATIVO Y ÁMBITO GEOGRÁFICO, 2004 - 2015

(Miles de personas)

Nivel educativo / Ámbito geográfico	2004	2005	2006	2007	2008	2009	2010	2011	2012
Total	**13 791,1**	**13 866,8**	**14 356,0**	**14 903,3**	**15 158,2**	**15 448,2**	**15 735,7**	**15 949,1**	**16 142,1**
A lo más primaria 1/	4 728,0	4 695,9	4 696,8	4 555,0	4 488,4	4 509,7	4 488,2	4 449,9	4 229,6
Educación secundaria	5 803,6	5 861,0	6 080,3	6 240,9	6 421,2	6 430,8	6 652,6	6 687,0	6 758,4
Superior no universitaria	1 658,7	1 694,6	1 818,0	1 973,7	2 075,3	2 214,0	2 298,2	2 439,7	2 448,9
Superior universitaria	1 600,4	1 609,1	1 760,5	2 133,8	2 173,0	2 293,5	2 293,1	2 371,4	2 704,2
No especificado	0,4	6,2	0,3	-	0,3	0,2	3,7	1,0	0,9
Lima Metropolitana 2/	**4 110,0**	**4 019,7**	**4 301,8**	**4 588,2**	**4 722,5**	**4 785,1**	**4 942,4**	**5 030,1**	**5 144,1**
A lo más primaria 1/	558,2	539,0	587,3	547,9	550,1	554,1	586,4	591,0	552,2
Educación secundaria	2 082,4	2 062,4	2 138,0	2 217,0	2 309,3	2 269,0	2 373,8	2 345,0	2 364,2
Superior no universitaria	671,8	668,8	728,2	816,1	861,3	927,1	973,4	1 069,1	1 038,3
Superior universitaria	797,6	744,2	848,3	1 007,3	1 001,7	1 034,9	1 005,1	1 025,0	1 189,4
No especificado	-	5,4	-	-	-	-	3,7	-	0,0
Resto País	**9 681,1**	**9 847,1**	**10 054,2**	**10 315,1**	**10 435,8**	**10 663,1**	**10 793,3**	**10 919,0**	**10 998,0**
A lo más primaria 1/	4 169,8	4 156,9	4 109,5	4 007,1	3 938,3	3 955,7	3 901,8	3 858,9	3 677,5
Educación secundaria	3 721,3	3 798,6	3 942,3	4 023,9	4 111,9	4 161,8	4 278,8	4 342,0	4 394,2
Superior no universitaria	986,9	1 025,9	1 089,8	1 157,5	1 214,0	1 286,8	1 324,7	1 370,7	1 410,6
Superior universitaria	802,8	864,9	912,2	1 126,5	1 171,3	1 258,6	1 288,0	1 346,4	1 514,8
No especificado	0,4	0,8	0,3	-	0,3	0,2	-	1,0	0,9
Área de residencia									
Urbana	**9 505,9**	**9 632,1**	**10 054,7**	**10 689,5**	**10 968,4**	**11 243,6**	**11 592,3**	**11 856,2**	**12 116,9**
A lo más primaria 1/	1 952,3	1 970,3	1 999,2	1 999,2	1 951,7	2 002,4	2 050,7	2 078,7	1 974,9
Educación secundaria	4 512,9	4 574,1	4 717,1	4 831,4	5 017,1	5 003,9	5 212,3	5 240,6	5 283,3
Superior no universitaria	1 510,5	1 542,8	1 652,2	1 809,2	1 905,7	2 037,7	2 116,7	2 260,7	2 262,5
Superior universitaria	1 530,2	1 539,5	1 685,8	2 049,7	2 093,8	2 199,6	2 209,0	2 275,2	2 595,6
No especificado	-	5,5	0,3	-	-	-	3,7	1,0	0,5
Rural	**4 285,2**	**4 234,7**	**4 301,3**	**4 213,8**	**4 189,8**	**4 204,6**	**4 143,5**	**4 092,8**	**4 025,3**
A lo más primaria 1/	2 775,7	2 725,6	2 697,6	2 555,8	2 536,7	2 507,4	2 437,5	2 371,2	2 254,8
Educación secundaria	1 290,7	1 286,9	1 363,2	1 409,5	1 404,1	1 426,9	1 440,3	1 446,5	1 475,1
Superior no universitaria	148,2	151,9	165,8	164,5	169,6	176,2	181,5	179,0	186,4
Superior universitaria	70,2	69,6	74,7	84,1	79,1	94,0	84,1	96,2	108,6
No especificado	0,4	0,7	-	-	0,3	0,2	-	-	0,4
Región natural									
Costa	**7 181,4**	**7 184,5**	**7 498,1**	**8 010,5**	**8 140,5**	**8 337,3**	**8 548,4**	**8 639,1**	**8 852,6**
A lo más primaria 1/	1 472,6	1 466,0	1 510,3	1 512,6	1 453,5	1 506,5	1 500,0	1 482,2	1 428,7
Educación secundaria	3 499,5	3 521,2	3 627,0	3 715,6	3 862,9	3 827,7	4 001,2	3 989,2	4 016,5
Superior no universitaria	1 086,9	1 116,9	1 165,2	1 301,6	1 363,5	1 462,3	1 545,7	1 626,7	1 610,9
Superior universitaria	1 122,5	1 075,1	1 195,6	1 480,7	1 460,6	1 540,8	1 497,8	1 541,0	1 796,5
No especificado	-	5,4	-	-	-	-	3,7	-	0,0
Sierra	**4 831,1**	**4 884,4**	**5 022,4**	**4 960,3**	**5 075,1**	**5 147,1**	**5 178,4**	**5 256,2**	**5 215,3**
A lo más primaria 1/	2 428,1	2 408,1	2 361,6	2 192,9	2 218,1	2 188,1	2 194,5	2 141,7	2 029,7
Educación secundaria	1 594,6	1 609,8	1 715,0	1 738,6	1 764,2	1 803,9	1 818,9	1 871,0	1 868,0
Superior no universitaria	415,9	429,9	493,0	496,4	526,8	546,1	539,2	580,2	610,6
Superior universitaria	392,1	436,1	452,5	532,4	566,0	609,1	625,8	662,8	706,0
No especificado	0,4	0,5	0,3	-	-	-	-	0,5	0,9
Selva	**1 778,6**	**1 798,0**	**1 835,4**	**1 932,5**	**1 942,6**	**1 963,8**	**2 009,0**	**2 053,8**	**2 074,3**
A lo más primaria 1/	827,3	821,8	824,9	849,4	816,8	815,1	793,7	826,0	771,2
Educación secundaria	709,6	729,9	738,3	786,7	794,1	799,3	832,5	826,8	874,0
Superior no universitaria	155,9	147,9	159,7	175,7	185,0	205,7	213,3	232,8	227,3
Superior universitaria	85,8	98,0	112,5	120,7	146,4	143,5	169,5	167,6	201,7
No especificado	-	0,3	-	-	0,3	0,2	-	0,5	0,0

Continúa...

CUADRO Nº 1.19

PERÚ: POBLACIÓN ECONÓMICAMENTE ACTIVA, SEGÚN NIVEL EDUCATIVO Y ÁMBITO GEOGRÁFICO, 2004 - 2015

(Miles de personas)

Conclusión.

Nivel educativo / Ámbito geográfico	2013	2014	2015		Tasa de crecimiento promedio anual (%) 2004 - 2015	Variación porcentual 2015/2004			Diferencia Absoluta 2015/2004		
			Abs.	C.V. (%)		Porcentaje	%P>T	Significancia	Diferencia	%P>T	Significancia
Total	**16 328,8**	**16 396,4**	**16 498,1**	**1,7**	**1,6**	**19,6**	**0,0**	***	**2 707,1**	**0,0**	***
A lo más primaria 1/	4 286,3	4 283,9	4 244,6	1,9	-1,0	-10,2	0,0	***	- 483,4	0,0	***
Educación secundaria	6 915,2	7 051,7	7 282,0	2,0	2,1	25,5	0,0	***	1 478,4	0,0	***
Superior no universitaria	2 404,1	2 333,3	2 278,0	2,4	2,9	37,3	0,0	***	619,4	0,0	***
Superior universitaria	2 717,9	2 723,3	2 690,8	2,7	4,8	68,1	0,0	***	1 090,4	0,0	***
No especificado	5,4	4,2	2,6	-	-	-	-		-	-	
Metropolitana 2/	**5 133,3**	**5 121,4**	**5 231,1**	**3,8**	**2,2**	**27,3**	**0,0**	***	**1 121,1**	**0,0**	***
A lo más primaria 1/	526,9	484,4	507,9	6,2	-0,9	-9,0	0,3		- 50,3	0,3	
Educación secundaria	2 434,5	2 490,5	2 598,2	4,4	2,0	24,8	0,0	***	515,8	0,0	***
Superior no universitaria	979,6	924,9	907,8	4,6	2,8	35,1	0,0	***	236,0	0,0	***
Superior universitaria	1 187,0	1 218,0	1 214,7	4,7	3,9	52,3	0,0	***	417,2	0,0	***
No especificado	5,4	3,5	2,4	-	-	-	-		-	-	
Resto País	**11 195,5**	**11 275,0**	**11 267,1**	**1,7**	**1,4**	**16,4**	**0,0**	***	**1 585,9**	**0,0**	***
A lo más primaria 1/	3 759,4	3 799,5	3 736,7	2,0	-1,0	-10,4	0,0	***	- 433,1	0,0	***
Educación secundaria	4 480,8	4 561,1	4 683,9	1,9	2,1	25,9	0,0	***	962,6	0,0	***
Superior no universitaria	1 424,6	1 408,4	1 370,2	2,5	3,0	38,8	0,0	***	383,3	0,0	***
Superior universitaria	1 530,8	1 505,3	1 476,0	2,9	5,7	83,9	0,0	***	673,2		***
No especificado	0,0	0,7	0,2	-	-	-	-		-	-	
Área de residencia											
Urbana	**12 353,4**	**12 436,4**	**12 583,8**	**2,0**	**2,6**	**32,4**	**0,0**	***	**3 077,9**	**0,0**	***
A lo más primaria 1/	2 052,8	2 062,5	2 104,5	2,7	0,7	7,8	0,1		152,2	0,1	
Educación secundaria	5 469,4	5 612,0	5 787,7	2,4	2,3	28,2	0,0	***	1 274,8	0,0	***
Superior no universitaria	2 218,3	2 150,2	2 104,2	2,6	3,1	39,3	0,0	***	593,7	0,0	***
Superior universitaria	2 607,6	2 607,5	2 584,7	2,8	4,9	68,9	0,0	***	1 054,5	0,0	***
No especificado	5,4	4,1	2,6	-	-	-	-		-	-	
Rural	**3 975,4**	**3 960,0**	**3 914,3**	**2,4**	**-0,8**	**-8,7**	**0,0**	**	**- 370,9**	**0,1**	*
A lo más primaria 1/	2 233,4	2 221,4	2 140,2	2,7	-2,3	-22,9	0,0	***	- 635,6	0,0	***
Educación secundaria	1 445,9	1 439,7	1 494,3	2,7	1,3	15,8	0,0	***	203,6	0,0	***
Superior no universitaria	185,8	183,0	173,8	4,7	1,5	17,3	0,1		25,6	0,1	*
Superior universitaria	110,3	115,8	106,1	5,9	3,8	51,1	0,0	***	35,9	0,0	***
No especificado	0,0	0,1	0,0	-	-	-	-		-	-	
Región natural											
Costa	**8 892,7**	**8 889,0**	**8 983,8**	**2,5**	**2,1**	**25,1**	**0,0**	***	**1 802,4**	**0,0**	***
A lo más primaria 1/	1 441,0	1 371,9	1 395,6	3,4	-0,5	-5,2	0,4		- 76,9	0,4	
Educación secundaria	4 106,4	4 185,0	4 319,4	3,0	1,9	23,4	0,0	***	820,0	0,0	***
Superior no universitaria	1 567,7	1 525,6	1 472,3	3,2	2,8	35,5	0,0	***	385,4	0,0	***
Superior universitaria	1 772,2	1 802,3	1 793,8	3,6	4,4	59,8	0,0	***	671,3	0,0	***
No especificado	5,4	4,1	2,6	-	-	-	-		-	-	
Sierra	**5 344,6**	**5 387,4**	**5 423,0**	**2,4**	**1,1**	**12,3**	**0,0**	**	**591,9**	**0,0**	***
A lo más primaria 1/	2 047,3	2 108,3	2 066,0	2,8	-1,5	-14,9	0,0	***	- 362,1	0,0	***
Educación secundaria	1 945,4	1 977,8	2 070,5	2,8	2,4	29,8	0,0	***	476,0	0,0	***
Superior no universitaria	596,2	592,6	585,9	4,1	3,2	40,9	0,0	***	170,0	0,0	***
Superior universitaria	755,6	708,8	700,6	4,3	5,4	78,7	0,0	***	308,4	0,0	***
No especificado	0,0	0,1	0,0	-	-	-	-		-	-	
Selva	**2 091,6**	**2 120,0**	**2 091,4**	**3,4**	**1,5**	**17,6**	**0,0**	**	**312,8**	**0,0**	**
A lo más primaria 1/	798,0	803,7	783,0	3,8	-0,5	-5,4	0,5		- 44,3	0,5	
Educación secundaria	863,4	888,9	892,1	3,9	2,1	25,7	0,0	***	182,5	0,0	***
Superior no universitaria	240,1	215,1	219,8	5,3	3,2	41,0	0,0	***	63,9	0,0	***
Superior universitaria	190,1	212,3	196,5	6,0	7,8	129,0	0,0	***	110,7	0,0	***
No especificado	0,0	0,0	0,0	-	-	-	-		-	-	

1/ Incluye: sin nivel, inicial y primaria.

2/ Comprende: Provincia de Lima y Provincia Constitucional del Callao.

Fuente: Instituto Nacional de Estadística e Informática-Encuesta Nacional de Hogares.

CUADRO Nº 1.20

PERÚ: POBLACIÓN ECONÓMICAMENTE ACTIVA, SEGÚN NIVEL EDUCATIVO Y DEPARTAMENTO, 2004 - 2015

(Porcentaje)

Nivel educativo/ Departamento	2004	2005	2006	2007	2008	2009	2010	2011	2012	2013	2014	2015
Amazonas	**100,0**	**100,0**	**100,0**	**100,0**	**100,0**	**100,0**	**100,0**	**100,0**	**100,0**	**100,0**	**100,0**	**100,0**
A lo más primaria 1/	57,9	60,8	54,8	55,4	54,6	52,5	51,9	52,6	51,8	51,5	47,4	48,7
Educación secundaria	31,7	28,1	32,9	31,3	33,5	32,4	35,2	33,7	31,6	29,8	34,8	35,2
Superior no universitaria	8,4	8,6	9,7	8,4	6,5	9,1	7,3	8,1	8,8	10,7	9,6	7,6
Superior universitaria	2,1	2,4	2,6	5,0	5,4	6,1	5,6	5,6	7,8	8,0	8,2	8,5
Áncash	**100,0**	**100,0**	**100,0**	**100,0**	**100,0**	**100,0**	**100,0**	**100,0**	**100,0**	**100,0**	**100,0**	**100,0**
A lo más primaria 1/	43,9	45,1	42,3	40,7	39,7	38,1	36,7	34,7	31,8	33,7	34,9	32,7
Educación secundaria	38,5	37,5	38,8	36,7	39,1	37,6	39,7	39,1	40,3	39,4	38,2	42,4
Superior no universitaria	9,7	9,5	11,3	11,1	10,3	12,6	12,5	12,7	12,7	12,5	12,0	11,1
Superior universitaria	7,9	7,9	7,6	11,5	10,9	11,8	11,1	13,5	15,2	14,5	14,9	13,8
Apurímac	**100,0**	**100,0**	**100,0**	**100,0**	**100,0**	**100,0**	**100,0**	**100,0**	**100,0**	**100,0**	**100,0**	**100,0**
A lo más primaria 1/	53,3	49,5	45,4	49,2	49,2	47,4	46,0	46,5	42,7	42,8	44,6	39,8
Educación secundaria	31,3	36,8	39,0	37,2	35,6	36,6	37,6	35,9	36,3	37,5	34,6	40,1
Superior no universitaria	7,7	5,4	6,8	7,0	6,4	8,0	7,2	7,9	8,7	7,3	8,5	9,6
Superior universitaria	7,8	8,0	8,8	6,5	8,8	7,9	9,2	9,6	12,4	12,3	12,3	10,4
No especificado	-	0,2	-	-	-	-	-	-	-	-	-	-
Arequipa	**100,0**	**100,0**	**100,0**	**100,0**	**100,0**	**100,0**	**100,0**	**100,0**	**100,0**	**100,0**	**100,0**	**100,0**
A lo más primaria 1/	22,0	20,7	19,8	18,4	16,8	18,4	18,0	19,0	18,1	15,8	17,4	16,5
Educación secundaria	45,2	41,7	44,1	43,7	41,0	40,1	38,9	42,5	40,7	42,1	41,9	43,4
Superior no universitaria	15,9	18,2	15,8	15,9	19,7	17,0	19,1	18,0	19,6	19,5	19,7	19,2
Superior universitaria	16,8	19,4	20,2	22,1	22,5	24,5	24,0	20,4	21,5	22,5	20,9	20,9
No especificado	-	-	0,1	-	-	-	-	0,1	0,1	-	-	-
Ayacucho	**100,0**	**100,0**	**100,0**	**100,0**	**100,0**	**100,0**	**100,0**	**100,0**	**100,0**	**100,0**	**100,0**	**100,0**
A lo más primaria 1/	56,2	54,0	52,5	46,9	45,7	43,2	41,8	42,7	40,8	43,1	39,8	39,0
Educación secundaria	31,8	32,8	35,4	35,4	36,9	38,3	38,2	37,7	37,9	36,4	40,8	41,6
Superior no universitaria	7,3	7,5	7,1	8,8	8,2	9,0	9,5	10,3	10,0	9,8	8,1	9,2
Superior universitaria	4,8	5,7	5,0	8,9	9,2	9,6	10,5	9,4	11,3	10,6	11,3	10,2
Cajamarca	**100,0**	**100,0**	**100,0**	**100,0**	**100,0**	**100,0**	**100,0**	**100,0**	**100,0**	**100,0**	**100,0**	**100,0**
A lo más primaria 1/	66,9	63,4	59,5	57,2	57,4	58,3	56,0	56,1	50,6	53,1	52,7	50,7
Educación secundaria	23,3	25,9	28,3	28,1	28,8	25,7	27,2	25,8	31,2	30,0	30,8	33,6
Superior no universitaria	6,5	6,6	8,2	9,2	7,4	9,1	8,7	10,9	9,3	8,5	8,8	8,2
Superior universitaria	3,3	4,1	4,0	5,5	6,4	6,9	8,1	7,1	8,8	8,4	7,7	7,5
Callao	-	-	-	**100,0**	**100,0**	**100,0**	**100,0**	**100,0**	**100,0**	**100,0**	**100,0**	**100,0**
A lo más primaria 1/	-	-	-	12,9	12,9	11,9	12,6	13,5	12,0	11,0	9,6	10,9
Educación secundaria	-	-	-	51,4	52,8	49,4	50,2	51,4	49,7	50,3	53,6	56,5
Superior no universitaria	-	-	-	21,0	19,1	21,3	21,6	21,4	20,8	21,9	19,2	17,8
Superior universitaria	-	-	-	14,8	15,1	17,4	15,5	13,7	17,5	16,8	17,6	14,8
Cusco	**100,0**	**100,0**	**100,0**	**100,0**	**100,0**	**100,0**	**100,0**	**100,0**	**100,0**	**100,0**	**100,0**	**100,0**
A lo más primaria 1/	47,1	46,2	44,0	39,8	40,1	38,8	39,8	34,8	33,9	35,2	38,3	38,0
Educación secundaria	36,7	37,1	37,3	36,9	37,9	38,4	38,1	39,6	37,7	36,9	36,1	37,5
Superior no universitaria	7,7	7,1	8,9	10,6	10,3	11,3	10,8	10,9	13,6	13,4	11,4	11,3
Superior universitaria	8,6	9,6	9,8	12,6	11,7	11,5	11,4	14,7	14,8	14,5	14,3	13,3
Huancavelica	**100,0**	**100,0**	**100,0**	**100,0**	**100,0**	**100,0**	**100,0**	**100,0**	**100,0**	**100,0**	**100,0**	**100,0**
A lo más primaria 1/	62,0	63,2	62,6	54,6	54,1	51,5	52,3	49,2	47,4	45,4	47,8	43,4
Educación secundaria	30,5	27,6	28,2	35,1	34,6	36,4	36,0	37,2	40,1	41,6	40,3	42,6
Superior no universitaria	4,8	5,3	6,4	5,6	6,1	6,6	6,3	7,0	6,3	6,2	6,6	6,5
Superior universitaria	2,7	4,0	2,8	4,8	5,2	5,4	5,5	6,6	6,2	6,7	5,2	7,5
Huánuco	**100,0**	**100,0**	**100,0**	**100,0**	**100,0**	**100,0**	**100,0**	**100,0**	**100,0**	**100,0**	**100,0**	**100,0**
A lo más primaria 1/	57,6	59,2	58,2	53,3	52,2	51,8	51,5	49,1	47,1	46,4	46,8	46,0
Educación secundaria	30,8	27,2	29,2	32,5	32,1	30,8	28,9	31,6	32,2	32,9	35,4	35,0
Superior no universitaria	5,3	6,1	7,1	5,1	5,6	7,3	7,5	7,1	7,0	7,3	6,9	6,1
Superior universitaria	6,3	7,5	5,5	9,0	10,1	10,1	12,0	12,1	13,7	13,3	10,9	12,9
No especificado	-	-	-	-	-	-	-	0,1	0,0	0,0	-	

Continúa...

CUADRO Nº 1.20

PERÚ: POBLACIÓN ECONÓMICAMENTE ACTIVA, SEGÚN NIVEL EDUCATIVO Y DEPARTAMENTO, 2004 - 2015

(Porcentaje)

Nivel educativo/ Departamento	2004	2005	2006	2007	2008	2009	2010	2011	2012	2013	2014	2015
Ica	**100,0**	**100,0**	**100,0**	**100,0**	**100,0**	**100,0**	**100,0**	**100,0**	**100,0**	**100,0**	**100,0**	**100,0**
A lo más primaria 1/	19,9	19,8	19,9	18,6	17,3	15,7	16,5	16,2	14,2	14,5	13,1	13,9
Educación secundaria	44,7	48,1	47,6	46,4	45,6	45,2	45,9	45,3	48,5	46,3	48,1	48,0
Superior no universitaria	18,5	17,9	18,4	18,6	21,1	19,8	21,3	21,5	18,8	21,0	20,1	19,6
Superior universitaria	16,9	14,1	14,1	16,5	16,0	19,3	16,3	17,1	18,5	18,2	18,8	18,5
Junín	**100,0**	**100,0**	**100,0**	**100,0**	**100,0**	**100,0**	**100,0**	**100,0**	**100,0**	**100,0**	**100,0**	**100,0**
A lo más primaria 1/	33,9	35,4	33,8	35,3	33,2	31,6	31,2	28,4	30,3	28,4	28,3	29,0
Educación secundaria	42,8	43,8	40,8	39,1	39,7	40,7	42,7	39,8	40,8	42,3	42,8	41,6
Superior no universitaria	11,8	9,5	13,2	13,2	13,5	14,2	13,5	15,7	13,6	12,7	11,7	13,2
Superior universitaria	11,5	11,3	12,2	12,4	13,6	13,5	12,6	16,1	15,3	16,6	17,2	16,2
La Libertad	**100,0**	**100,0**	**100,0**	**100,0**	**100,0**	**100,0**	**100,0**	**100,0**	**100,0**	**100,0**	**100,0**	**100,0**
A lo más primaria 1/	38,8	37,1	40,5	35,5	35,3	36,2	31,5	34,3	33,6	32,5	31,6	32,7
Educación secundaria	39,5	39,8	39,7	37,6	39,9	37,3	42,9	40,9	37,6	38,8	39,3	37,7
Superior no universitaria	12,5	12,9	11,2	12,3	12,7	12,6	12,9	12,9	12,7	12,6	14,6	13,7
Superior universitaria	9,1	10,1	8,5	14,7	12,1	13,9	12,6	11,9	16,0	16,2	14,5	15,9
Lambayeque	**100,0**	**100,0**	**100,0**	**100,0**	**100,0**	**100,0**	**100,0**	**100,0**	**100,0**	**100,0**	**100,0**	**100,0**
A lo más primaria 1/	34,6	33,6	32,2	36,4	33,4	33,9	33,7	32,4	31,4	29,3	27,6	24,8
Educación secundaria	43,9	44,3	45,4	42,3	44,0	43,6	43,3	45,3	42,7	45,7	45,3	46,6
Superior no universitaria	13,6	12,6	11,7	10,1	11,8	12,1	12,3	11,0	13,0	13,4	13,9	14,6
Superior universitaria	8,0	9,5	10,7	11,2	10,8	10,4	10,7	11,3	13,0	11,6	13,1	14,0
Lima	-	-	-	**100,0**	**100,0**	**100,0**	**100,0**	**100,0**	**100,0**	**100,0**	**100,0**	**100,0**
A lo más primaria 1/	-	-	-	13,5	13,1	13,2	13,1	12,7	11,7	11,3	10,5	10,7
Educación secundaria	-	-	-	47,9	48,6	47,2	47,6	46,3	45,9	47,2	48,3	49,4
Superior no universitaria	-	-	-	16,8	17,4	18,4	18,9	20,4	19,4	18,3	17,4	16,8
Superior universitaria	-	-	-	21,8	20,9	21,2	20,4	20,7	23,0	23,1	23,6	23,1
No especificado	-	-	-	-	-	-	-	-	-	0,1	0,1	-
Loreto	**100,0**	**100,0**	**100,0**	**100,0**	**100,0**	**100,0**	**100,0**	**100,0**	**100,0**	**100,0**	**100,0**	**100,0**
A lo más primaria 1/	43,2	41,5	39,6	39,3	36,8	37,4	34,5	36,3	32,7	34,4	31,6	33,7
Educación secundaria	41,0	42,5	42,5	45,7	44,1	43,4	44,6	44,2	46,1	45,6	46,0	44,8
Superior no universitaria	9,1	8,8	8,8	7,7	10,6	10,6	10,8	10,9	11,0	10,4	11,9	11,2
Superior universitaria	6,8	7,2	9,1	7,3	8,4	8,7	10,1	8,6	10,2	9,6	10,6	10,3
No especificado	-	-	-	-	0,1	-	-	-	-	-	-	-
Madre de Dios	**100,0**	**100,0**	**100,0**	**100,0**	**100,0**	**100,0**	**100,0**	**100,0**	**100,0**	**100,0**	**100,0**	**100,0**
A lo más primaria 1/	28,7	26,4	27,1	26,8	25,7	23,4	24,9	24,6	22,2	21,7	23,1	22,2
Educación secundaria	50,8	51,5	47,1	49,1	47,8	47,7	46,1	47,5	47,4	47,8	47,6	53,8
Superior no universitaria	12,7	13,9	15,2	12,2	14,3	14,8	15,2	15,0	14,2	14,9	13,5	11,7
Superior universitaria	7,9	8,2	10,6	11,9	12,1	14,0	13,7	13,0	16,2	15,6	15,8	12,2
Moquegua	**100,0**	**100,0**	**100,0**	**100,0**	**100,0**	**100,0**	**100,0**	**100,0**	**100,0**	**100,0**	**100,0**	**100,0**
A lo más primaria 1/	27,8	25,8	25,2	24,3	22,9	20,4	22,5	22,6	19,8	22,7	21,2	22,4
Educación secundaria	40,1	40,6	41,2	44,4	43,5	42,8	40,1	40,9	38,8	39,1	39,9	39,0
Superior no universitaria	20,2	21,1	20,4	19,0	19,2	19,3	21,0	20,4	21,1	20,3	20,2	19,8
Superior universitaria	11,9	12,6	13,2	12,3	14,3	17,6	16,4	16,0	20,3	17,9	18,8	18,8
Pasco	**100,0**	**100,0**	**100,0**	**100,0**	**100,0**	**100,0**	**100,0**	**100,0**	**100,0**	**100,0**	**100,0**	**100,0**
A lo más primaria 1/	41,1	36,0	37,3	35,5	36,4	34,8	33,7	32,7	32,7	30,6	32,4	30,1
Educación secundaria	39,0	42,3	41,8	39,4	39,3	39,5	40,1	40,8	38,7	40,4	42,8	43,4
Superior no universitaria	8,6	8,3	8,5	9,9	10,1	10,6	11,1	10,2	11,5	11,8	11,2	12,0
Superior universitaria	11,3	13,4	12,4	15,3	14,2	15,1	15,2	16,3	17,1	17,2	13,7	14,4
Piura	**100,0**	**100,0**	**100,0**	**100,0**	**100,0**	**100,0**	**100,0**	**100,0**	**100,0**	**100,0**	**100,0**	**100,0**
A lo más primaria 1/	45,2	45,8	40,9	39,8	36,9	36,1	38,5	34,4	34,0	35,0	35,1	36,3
Educación secundaria	39,1	37,9	40,1	38,1	40,4	40,6	38,7	40,9	40,2	39,3	39,7	41,2
Superior no universitaria	10,6	11,1	12,2	13,7	14,2	14,5	14,9	14,7	14,9	15,4	14,7	12,9
Superior universitaria	5,1	5,2	6,9	8,4	8,5	8,8	8,0	10,0	10,9	10,3	10,4	9,5

Continúa...

CUADRO Nº 1.20

PERÚ: POBLACIÓN ECONÓMICAMENTE ACTIVA, SEGÚN NIVEL EDUCATIVO Y DEPARTAMENTO, 2004 - 2015

(Porcentaje)

Conclusión.

Nivel educativo/ Departamento	2004	2005	2006	2007	2008	2009	2010	2011	2012	2013	2014	2015
Puno	**100,0**	**100,0**	**100,0**	**100,0**	**100,0**	**100,0**	**100,0**	**100,0**	**100,0**	**100,0**	**100,0**	**100,0**
A lo más primaria 1/	45,3	45,5	43,2	40,0	40,6	38,1	38,0	37,2	35,2	33,7	34,6	34,2
Educación secundaria	37,4	37,1	38,1	40,7	37,5	40,9	41,7	41,0	40,2	41,5	39,4	42,5
Superior no universitaria	8,6	8,9	9,4	9,3	10,4	8,8	7,6	9,4	10,7	9,2	10,9	8,9
Superior universitaria	8,6	8,5	9,3	10,0	11,5	12,2	12,6	12,5	13,9	15,5	15,1	14,4
No especificado	0,1	-	-	-	-	-	-	-	-	-	-	-
San Martín	**100,0**	**100,0**	**100,0**	**100,0**	**100,0**	**100,0**	**100,0**	**100,0**	**100,0**	**100,0**	**100,0**	**100,0**
A lo más primaria 1/	51,9	49,5	53,3	47,1	43,2	43,4	40,4	43,9	37,7	39,5	43,7	43,1
Educación secundaria	37,3	36,7	35,0	36,6	38,5	38,3	37,3	35,8	38,6	38,1	36,3	36,1
Superior no universitaria	7,8	9,8	7,8	10,7	11,0	11,8	13,3	12,5	14,8	14,1	10,5	12,5
Superior universitaria	3,0	3,9	4,0	5,6	7,3	6,5	8,9	7,8	8,9	8,3	9,4	8,3
No especificado	-	0,1	-	-	-	-	-	-	-	-	-	-
Tacna	**100,0**	**100,0**	**100,0**	**100,0**	**100,0**	**100,0**	**100,0**	**100,0**	**100,0**	**100,0**	**100,0**	**100,0**
A lo más primaria 1/	22,5	23,5	22,6	20,1	18,2	17,6	17,6	21,5	18,6	19,9	19,8	17,3
Educación secundaria	47,7	45,0	45,0	48,4	45,0	45,5	44,9	44,5	45,6	43,1	47,6	47,2
Superior no universitaria	13,4	12,8	13,6	13,5	13,8	16,8	15,7	15,1	14,7	15,3	13,8	15,0
Superior universitaria	16,4	18,6	18,9	18,0	23,0	20,1	21,8	18,9	21,2	21,8	18,7	20,4
Tumbes	**100,0**	**100,0**	**100,0**	**100,0**	**100,0**	**100,0**	**100,0**	**100,0**	**100,0**	**100,0**	**100,0**	**100,0**
A lo más primaria 1/	31,8	28,4	31,4	32,9	28,3	26,4	26,5	25,7	23,7	27,8	23,9	23,9
Educación secundaria	46,7	50,0	45,3	42,4	45,5	46,1	43,9	45,2	44,4	41,8	47,6	45,5
Superior no universitaria	14,4	13,2	16,0	16,8	16,2	16,4	18,5	18,3	18,4	16,7	16,1	17,6
Superior universitaria	7,1	8,4	7,2	7,9	9,9	11,0	11,1	10,7	13,5	13,8	12,4	13,1
Ucayali	**100,0**	**100,0**	**100,0**	**100,0**	**100,0**	**100,0**	**100,0**	**100,0**	**100,0**	**100,0**	**100,0**	**100,0**
A lo más primaria 1/	31,9	31,9	31,5	31,9	30,7	31,1	30,4	29,2	28,6	28,4	30,0	25,6
Educación secundaria	46,7	48,8	49,3	48,1	48,1	46,9	49,4	47,3	46,6	47,2	48,6	49,7
Superior no universitaria	13,6	11,8	12,8	13,5	11,8	12,6	11,5	13,5	13,1	13,9	11,7	14,3
Superior universitaria	7,8	7,5	6,5	6,5	9,5	9,3	8,7	10,0	11,8	10,5	9,7	10,5
Lima y Callao 2/	**100,0**	**100,0**	**100,0**	**100,0**	**100,0**	**100,0**	**100,0**	**100,0**	**100,0**	**100,0**	**100,0**	**100,0**
A lo más primaria 1/	15,2	14,8	15,0	13,4	13,0	13,1	13,1	12,8	11,7	11,3	10,4	10,8
Educación secundaria	50,6	51,3	49,7	48,3	49,0	47,4	47,8	46,7	46,3	47,5	48,8	50,0
Superior no universitaria	15,5	16,2	16,4	17,2	17,6	18,7	19,2	20,5	19,5	18,6	17,6	16,9
Superior universitaria	18,7	17,6	18,9	21,1	20,4	20,8	19,9	20,0	22,5	22,5	23,0	22,3
No especificado	-	0,1	-	-	-	-	0,1	-	-	0,1	0,1	-
Provincia de Lima	-	-	-	**100,0**	**100,0**	**100,0**	**100,0**	**100,0**	**100,0**	**100,0**	**100,0**	**100,0**
A lo más primaria 1/	-	-	-	11,8	11,5	11,5	11,8	11,6	10,6	10,2	9,4	9,6
Educación secundaria	-	-	-	48,0	48,5	47,2	47,8	46,1	45,5	47,1	48,1	48,9
Superior no universitaria	-	-	-	17,4	18,1	19,2	19,5	21,2	20,1	18,8	17,9	17,3
Superior universitaria	-	-	-	22,8	21,9	22,1	20,9	21,1	23,8	23,9	24,5	24,2
No especificado	-	-	-	-	-	-	0,1	-	-	0,1	0,1	0,1
Región Lima 3/	-	-	-	**100,0**	**100,0**	**100,0**	**100,0**	**100,0**	**100,0**	**100,0**	**100,0**	**100,0**
A lo más primaria 1/	-	-	-	27,9	27,7	28,8	26,2	23,6	21,8	22,4	21,0	21,9
Educación secundaria	-	-	-	47,7	49,8	47,2	45,3	48,0	49,5	48,4	51,1	53,8
Superior no universitaria	-	-	-	11,6	10,6	11,3	13,3	12,1	12,4	13,5	12,8	11,8
Superior universitaria	-	-	-	12,8	11,9	12,8	15,2	16,4	16,3	15,7	15,0	12,4

1/ Incluye: sin nivel, inicial y primaria.

2/ Comprende el departamento de Lima y la Provincia Constitucional del Callao.

3/ Incluye las provincias de: Barranca, Cajatambo, Canta, Cañete, Huaral, Huarochiri, Huaura, Oyón y Yauyos. Excluye la provincia de Lima.

Fuente: Instituto Nacional de Estadística e Informática-Encuesta Nacional de Hogares.

CUADRO Nº 1.21

PERÚ: POBLACIÓN ECONÓMICAMENTE ACTIVA, SEGÚN QUINTIL Y ÁMBITO GEOGRÁFICO, 2004 - 2015

(Miles de personas)

Quintil/ Ámbito geográfico	2004	2005	2006	2007	2008	2009	2010	2011
Total	**13 791,1**	**13 866,8**	**14 356,0**	**14 903,3**	**15 158,2**	**15 448,2**	**15 735,7**	**15 949,1**
I Quintil	2 531,6	2 564,9	2 650,5	2 676,9	2 695,4	2 761,7	2 792,8	2 814,4
II Quintil	2 675,3	2 657,1	2 753,1	2 813,8	2 869,0	2 953,6	2 986,2	3 014,1
III Quintil	2 697,6	2 716,7	2 832,7	2 903,5	3 020,8	3 063,6	3 169,1	3 212,3
IV Quintil	2 874,0	2 862,3	3 000,4	3 143,5	3 206,4	3 221,7	3 317,8	3 357,3
V Quintil	3 012,7	3 065,9	3 119,2	3 365,5	3 366,6	3 447,7	3 469,9	3 550,9
Lima Metropolitana 1/	**4 110,0**	**4 019,7**	**4 301,8**	**4 588,2**	**4 722,5**	**4 785,1**	**4 942,4**	**5 030,1**
I Quintil	695,1	644,6	712,9	725,7	783,0	809,6	845,7	849,4
II Quintil	790,7	749,2	844,0	917,8	936,6	921,0	954,1	995,4
III Quintil	872,1	844,9	899,3	948,1	972,4	965,3	1 022,3	1 022,5
IV Quintil	867,0	882,3	903,5	972,5	1 002,4	1 021,1	1 043,9	1 047,4
V Quintil	885,0	898,7	942,0	1 024,2	1 028,2	1 068,2	1 076,4	1 115,4
Resto País	**9 681,2**	**9 847,1**	**10 054,2**	**10 315,1**	**10 435,8**	**10 663,1**	**10 793,3**	**10 919,0**
I Quintil	1 771,2	1 786,1	1 818,0	1 838,1	1 838,6	1 896,8	1 899,2	1 924,1
II Quintil	1 858,2	1 869,7	1 927,3	1 935,9	2 021,6	2 036,3	2 056,3	2 093,4
III Quintil	1 955,0	1 958,9	2 024,5	2 078,7	2 068,2	2 121,9	2 148,2	2 169,6
IV Quintil	1 967,0	2 040,4	2 076,2	2 130,7	2 179,3	2 233,6	2 303,5	2 311,8
V Quintil	2 129,7	2 192,1	2 208,2	2 331,6	2 328,0	2 374,6	2 386,0	2 420,1
Área de residencia								
Urbana	**9 505,9**	**9 632,1**	**10 054,7**	**10 689,5**	**10 968,4**	**11 243,6**	**11 592,3**	**11 853,0**
I Quintil	1 632,9	1 637,8	1 715,1	1 798,6	1 849,2	1 889,8	1 970,7	2 005,4
II Quintil	1 814,2	1 820,5	1 888,0	1 970,6	2 045,6	2 173,5	2 228,8	2 273,5
III Quintil	1 903,6	1 930,9	2 061,4	2 202,0	2 290,2	2 237,6	2 362,9	2 436,2
IV Quintil	2 044,6	2 073,6	2 154,0	2 291,5	2 321,1	2 404,0	2 441,9	2 490,4
V Quintil	2 110,7	2 169,4	2 236,3	2 426,8	2 462,3	2 538,7	2 588,0	2 647,4
Rural	**4 285,2**	**4 234,7**	**4 301,3**	**4 213,8**	**4 189,8**	**4 204,6**	**4 143,5**	**4 096,1**
I Quintil	744,3	749,2	735,8	727,6	715,1	712,4	697,5	705,5
II Quintil	797,1	776,4	801,5	786,6	774,0	775,5	766,3	764,9
III Quintil	841,9	818,2	848,2	822,7	828,1	843,9	834,2	810,5
IV Quintil	899,2	908,7	894,6	872,9	900,3	896,3	869,1	867,4
V Quintil	1 002,8	982,2	1 021,2	1 003,9	972,5	976,6	976,4	947,8
Región natural								
Costa	**7 181,3**	7 184,5	**7 498,1**	**8 010,5**	**8 140,5**	**8 337,3**	**8 548,4**	**8 639,1**
I Quintil	1 237,3	1 243,7	1 299,2	1 377,8	1 375,6	1 439,4	1 470,5	1 455,7
II Quintil	1 360,5	1 359,7	1 426,7	1 483,1	1 562,5	1 597,9	1 657,6	1 666,8
III Quintil	1 467,6	1 420,7	1 517,8	1 669,8	1 690,8	1 662,7	1 744,2	1 784,9
IV Quintil	1 553,6	1 562,7	1 613,6	1 688,8	1 698,5	1 802,3	1 798,2	1 820,6
V Quintil	1 562,3	1 597,8	1 640,8	1 791,0	1 813,2	1 835,0	1 877,9	1 911,1
Sierra	**4 831,2**	**4 884,4**	**5 022,4**	**4 960,3**	**5 075,1**	**5 147,1**	**5 178,4**	**5 256,2**
I Quintil	886,1	885,9	887,5	889,2	908,2	930,9	931,3	944,8
II Quintil	922,4	924,2	980,6	962,9	971,7	999,4	1 009,5	1 020,0
III Quintil	980,5	979,0	1 010,7	988,4	1 057,6	1 032,5	1 039,9	1 054,5
IV Quintil	999,4	1 019,9	1 041,5	1 024,9	1 010,4	1 062,9	1 076,1	1 092,7
V Quintil	1 042,8	1 075,5	1 102,0	1 095,0	1 127,2	1 121,4	1 121,6	1 144,2
Selva	**1 778,6**	**1 798,0**	**1 835,4**	**1 932,5**	**1 942,6**	**1 963,8**	**2 009,0**	**2 053,8**
I Quintil	291,7	294,8	297,0	315,8	299,2	311,4	305,2	314,9
II Quintil	341,8	329,4	341,9	335,6	349,3	365,0	372,3	378,3
III Quintil	353,0	351,8	371,0	377,5	390,5	390,6	401,8	408,1
IV Quintil	373,3	388,6	389,9	421,0	428,9	427,0	444,4	455,5
V Quintil	418,8	433,3	435,6	482,6	474,7	469,7	485,3	497,1

Continúa...

CUADRO Nº 1.21
PERÚ: POBLACIÓN ECONÓMICAMENTE ACTIVA, SEGÚN QUINTIL Y ÁMBITO GEOGRÁFICO, 2004 - 2015

(Miles de personas)

Conclusión.

Quintil/ Ámbito geográfico	2012	2013	2014	2015	Tasa de crecimiento promedio anual (%) 2004 - 2015	Variación porcentual 2015/2014
Total	**16 142,1**	**16 328,8**	**16 396,4**	**16 498,1**	**1,6**	**0,6**
I Quintil	2 843,6	2 902,5	2 923,4	2 936,1	1,4	0,4
II Quintil	3 059,0	3 067,5	3 073,8	3 127,1	1,4	1,7
III Quintil	3 227,3	3 275,4	3 284,7	3 225,0	1,6	-1,8
IV Quintil	3 352,4	3 457,3	3 494,3	3 521,9	1,9	0,8
V Quintil	3 659,9	3 626,1	3 620,3	3 688,1	1,9	1,9
Lima Metropolitana 1/	**5 144,1**	**5 133,3**	**5 121,4**	**5 231,1**	**2,2**	**2,1**
I Quintil	861,9	867,3	839,3	883,3	2,2	5,2
II Quintil	993,1	1 003,1	998,6	959,0	1,8	-4,0
III Quintil	1 026,1	1 035,1	1 050,8	1 098,6	2,1	4,6
IV Quintil	1 114,4	1 093,3	1 106,2	1 151,0	2,6	4,1
V Quintil	1 148,6	1 134,6	1 126,6	1 139,1	2,3	1,1
Resto País	**10 998,0**	**11 195,5**	**11 275,0**	**11 267,1**	**1,4**	**-0,1**
I Quintil	1 930,7	1 959,7	1 969,6	2 006,7	1,1	1,9
II Quintil	2 089,4	2 114,9	2 148,4	2 095,6	1,1	-2,5
III Quintil	2 224,7	2 225,7	2 210,9	2 239,8	1,2	1,3
IV Quintil	2 302,5	2 380,2	2 403,9	2 368,5	1,7	-1,5
V Quintil	2 450,7	2 515,0	2 542,1	2 556,5	1,7	0,6
Área de residencia						
Urbana	**12 116,9**	**12 353,4**	**12 436,4**	**12 583,8**	**2,6**	**1,2**
I Quintil	2 070,2	2 113,7	2 112,3	2 139,7	2,5	1,3
II Quintil	2 295,8	2 359,7	2 327,2	2 379,5	2,5	2,2
III Quintil	2 463,0	2 528,2	2 555,5	2 510,4	2,5	-1,8
IV Quintil	2 540,2	2 600,7	2 701,8	2 736,6	2,7	1,3
V Quintil	2 747,7	2 751,1	2 739,7	2 817,6	2,7	2,8
Rural	**4 025,3**	**3 975,4**	**3 960,0**	**3 914,3**	**-0,8**	**-1,2**
I Quintil	677,0	687,2	674,9	677,7	-0,8	0,4
II Quintil	745,9	742,5	752,5	741,2	-0,7	-1,5
III Quintil	800,9	785,0	804,9	775,8	-0,7	-3,6
IV Quintil	858,0	835,4	831,6	829,1	-0,7	-0,3
V Quintil	943,4	925,3	896,0	890,6	-1,1	-0,6
Región natural						
Costa	**8 852,6**	**8 892,7**	**8 889,0**	**8 983,8**	**2,1**	**1,1**
I Quintil	1 518,6	1 512,7	1 485,7	1 517,6	1,9	2,1
II Quintil	1 689,8	1 701,9	1 707,9	1 695,8	2,0	-0,7
III Quintil	1 782,7	1 833,2	1 818,3	1 838,5	2,1	1,1
IV Quintil	1 873,6	1 867,0	1 926,8	1 932,9	2,0	0,3
V Quintil	1 988,0	1 977,9	1 950,3	1 999,0	2,3	2,5
Sierra	**5 215,3**	**5 344,6**	**5 387,4**	**5 423,0**	**1,1**	**0,7**
I Quintil	921,5	944,0	959,4	977,4	0,9	1,9
II Quintil	1 028,8	1 030,4	1 059,9	1 049,3	1,2	-1,0
III Quintil	1 041,9	1 072,4	1 071,0	1 086,9	0,9	1,5
IV Quintil	1 099,5	1 122,3	1 104,7	1 111,1	1,0	0,6
V Quintil	1 123,6	1 175,5	1 192,5	1 198,3	1,3	0,5
Selva	**2 074,3**	**2 091,6**	**2 120,0**	**2 091,4**	**1,5**	**-1,4**
I Quintil	330,3	337,8	344,1	332,9	1,2	-3,3
II Quintil	386,7	381,8	371,6	365,5	0,6	-1,6
III Quintil	415,2	403,6	414,0	424,0	1,7	2,4
IV Quintil	437,9	464,3	466,2	448,5	1,7	-3,8
V Quintil	504,2	504,1	524,0	520,5	2,0	-0,7

1/ Comprende: Provincia de Lima y Provincia Constitucional del Callao.

Fuente: Instituto Nacional de Estadística e Informática-Encuesta Nacional de Hogares.

CUADRO Nº 1.22
PERÚ: POBLACIÓN ECONÓMICAMENTE ACTIVA, SEGÚN ESTADO CIVIL O CONYUGAL Y ÁMBITO GEOGRÁFICO, 2004 - 2015

(Miles de personas)

Estado civil o conyugal/ Ámbito geográfico	2004	2005	2006	2007	2008	2009	2010	2011	2012
Total	**13 791,1**	**13 866,8**	**14 356,0**	**14 903,3**	**15 158,2**	**15 448,2**	**15 735,7**	**15 949,1**	**16 142,1**
Conviviente	3 022,6	3 225,3	3 395,2	3 638,4	3 738,6	3 908,6	4 034,6	4 006,0	4 050,9
Casado(a)	4 667,8	4 596,9	4 613,7	4 823,4	4 762,7	4 772,4	4 755,3	4 824,6	4 803,5
Viudo(a)	438,9	430,2	425,2	453,8	462,4	447,1	476,5	474,2	482,8
Alguna vez unido /a	**876,7**	**918,5**	**971,6**	**1 043,9**	**1 130,3**	**1 220,3**	**1 329,0**	**1 381,5**	**1 376,5**
Soltero(a)	4 780,6	4 696,0	4 950,4	4 943,8	5 064,1	5 099,8	5 140,3	5 262,8	5 428,4
No especificado	4,6	-	-	-	-	-	-	-	-
Lima Metropolitana 1/	**4 106,7**	**4 019,7**	**4 301,8**	**4 588,2**	**4 722,5**	**4 785,1**	**4 942,4**	**5 030,1**	**5 144,1**
Conviviente	771,3	847,6	879,3	957,2	982,1	1 059,3	1 107,1	1 078,4	1 131,9
Casado(a)	1 291,5	1 259,7	1 250,0	1 467,9	1 427,9	1 408,9	1 431,3	1 485,5	1 464,4
Viudo(a)	69,9	64,1	71,9	88,4	100,2	87,2	101,5	89,6	99,0
Alguna vez unido /a	333,6	340,6	377,3	396,4	438,9	474,7	514,4	548,2	531,7
Soltero(a)	1 640,5	1 507,7	1 723,3	1 678,3	1 773,2	1 755,0	1 788,1	1 828,5	1 917,1
No especificado	3,3	-	-	-	-	-	-	-	-
Resto País	**9 679,8**	**9 847,1**	**10 054,2**	**10 315,1**	**10 435,8**	**10 663,1**	**10 793,3**	**10 919,0**	**10 998,0**
Conviviente	2 251,4	2 377,7	2 515,9	2 681,2	2 756,5	2 849,3	2 927,5	2 927,6	2 919,0
Casado(a)	3 376,3	3 337,2	3 363,7	3 355,5	3 334,8	3 363,5	3 324,0	3 339,2	3 339,1
Viudo(a)	369,0	366,1	353,3	365,3	362,2	359,9	374,9	384,6	383,8
Alguna vez unido /a	543,1	577,9	594,3	647,5	691,4	745,6	814,6	833,3	844,9
Soltero(a)	3 140,1	3 188,3	3 227,1	3 265,6	3 290,9	3 344,8	3 352,2	3 434,3	3 511,3
No especificado	1,3	-	-	-	-	-	-	-	-
Área de residencia									
Urbana	**9 501,3**	**9 632,1**	**10 054,7**	**10 689,5**	**10 968,4**	**11 243,6**	**11 592,3**	**11 856,2**	**12 116,9**
Conviviente	1 932,4	2 136,8	2 233,1	2 424,3	2 541,7	2 703,4	2 816,6	2 832,3	2 867,9
Casado(a)	3 120,0	3 096,8	3 131,9	3 433,6	3 400,9	3 415,3	3 451,7	3 523,7	3 554,8
Viudo(a)	225,1	214,7	224,5	249,9	272,2	253,6	279,1	278,9	288,4
Alguna vez unido /a	719,9	750,3	809,7	877,6	954,2	1 036,6	1 135,0	1 195,5	1 194,2
Soltero(a)	3 503,9	3 433,5	3 655,5	3 704,1	3 799,3	3 834,7	3 909,9	4 025,8	4 211,6
No especificado	4,5	-	-	-	-	-	-	-	-
Rural	**4 285,2**	**4 234,7**	**4 301,3**	**4 213,8**	**4 189,8**	**4 204,6**	**4 143,5**	**4 092,8**	**4 025,3**
Conviviente	1 090,2	1 088,4	1 162,0	1 214,1	1 196,9	1 205,2	1 218,1	1 173,7	1 183,0
Casado(a)	1 547,7	1 500,0	1 481,8	1 389,7	1 361,8	1 357,1	1 303,6	1 300,9	1 248,7
Viudo(a)	213,8	215,5	200,7	203,9	190,2	193,5	197,4	195,2	194,4
Alguna vez unido /a	156,8	168,2	161,9	166,3	176,0	183,7	194,0	186,0	182,3
Soltero(a)	1 276,7	1 262,5	1 294,9	1 239,7	1 264,9	1 265,1	1 230,4	1 237,0	1 216,8
Región natural									
Costa	**7 176,9**	**7 184,5**	**7 498,1**	**8 010,5**	**8 140,5**	**8 337,3**	**8 548,4**	**8 639,1**	**8 852,6**
Conviviente	1 422,0	1 553,9	1 594,4	1 752,1	1 811,7	1 919,2	1 996,0	1 961,4	1 995,7
Casado(a)	2 329,3	2 329,1	2 323,3	2 589,3	2 542,7	2 550,6	2 560,0	2 572,2	2 575,1
Viudo(a)	146,1	136,9	142,2	177,4	181,1	171,2	190,9	194,0	198,9
Alguna vez unido /a	562,1	576,1	632,6	668,6	735,1	796,2	857,6	903,0	911,5
Soltero(a)	2 717,3	2 588,6	2 805,6	2 823,1	2 869,9	2 900,1	2 944,0	3 008,5	3 171,3
No especificado	4,5	-	-	-	-	-	-	-	-
Sierra	**4 831,2**	**4 884,4**	**5 022,4**	**4 960,3**	**5 075,1**	**5 147,1**	**5 178,4**	**5 256,2**	**5 215,3**
Conviviente	980,2	1 026,3	1 116,0	1 158,3	1 180,0	1 231,5	1 256,7	1 236,2	1 261,1
Casado(a)	1 867,8	1 803,8	1 816,5	1 768,5	1 756,8	1 764,1	1 728,9	1 776,2	1 740,2
Viudo(a)	246,4	243,1	239,1	227,9	234,1	225,3	232,0	229,7	227,3
Alguna vez unido /a	214,2	230,4	225,6	237,9	252,4	268,6	315,6	310,8	290,1
Soltero(a)	1 522,6	1 580,7	1 625,2	1 567,7	1 651,8	1 657,7	1 645,2	1 703,3	1 696,5
No especificado	-0,1	-	-	-	-	-	-	-	-
Selva	**1 778,4**	**1 798,0**	**1 835,4**	**1 932,5**	**1 942,6**	**1 963,8**	**2 009,0**	**2 053,8**	**2 074,3**
Conviviente	620,4	645,0	684,7	728,1	747,0	757,9	782,0	808,4	794,1
Casado(a)	470,6	464,0	473,9	465,6	463,2	457,7	466,4	476,2	488,1
Viudo(a)	46,4	50,2	43,9	48,4	47,3	50,7	53,6	50,5	56,6
Alguna vez unido /a	100,3	112,0	113,4	137,3	142,8	155,5	155,9	167,7	174,9
Soltero(a)	540,7	526,7	519,5	553,0	542,4	542,0	551,1	551,0	560,6
No especificado	0,2	-	-	-	-	-	-	-	-

Continúa...

CUADRO Nº 1.22
PERÚ: POBLACIÓN ECONÓMICAMENTE ACTIVA, SEGÚN ESTADO CIVIL O CONYUGAL Y ÁMBITO GEOGRÁFICO, 2004 - 2015

(Miles de personas)

Conclusión.

Estado civil o conyugal/ Ámbito geográfico	2013	2014	2015	Tasa de crecimiento promedio anual (%) 2004 - 2015	Variación porcentual 2015/2014
Total	**16 328,8**	**16 396,4**	**16 498,1**	**1,6**	**0,6**
Conviviente	4 294,8	4 349,7	4 674,8	4,0	7,5
Casado(a)	4 666,9	4 665,8	4 699,9	0,1	0,7
Viudo(a)	473,9	502,3	464,8	0,5	-7,5
Alguna vez unido /a	**1 483,0**	**1 525,4**	**1 611,2**	5,7	5,6
Soltero(a)	5 410,4	5 353,2	5 047,6	0,5	-5,7
No especificado	-	-	-	-	-
Lima Metropolitana 1/	**5 133,3**	**5 121,4**	**5 231,1**	**2,2**	**2,1**
Conviviente	1 172,6	1 187,2	1 252,5	4,5	5,5
Casado(a)	1 351,8	1 326,6	1 366,3	0,5	3,0
Viudo(a)	104,0	92,0	99,9	3,3	8,6
Alguna vez unido /a	588,7	626,4	637,5	6,1	1,8
Soltero(a)	1 916,3	1 889,1	1 874,9	1,2	-0,8
No especificado	-	-	-	-	-
Resto País	**11 195,5**	**11 275,0**	**11 267,1**	**1,4**	**-0,1**
Conviviente	3 122,1	3 162,4	3 422,3	3,9	8,2
Casado(a)	3 315,1	3 339,2	3 333,6	-0,1	-0,2
Viudo(a)	369,9	410,3	364,9	-0,1	-11,1
Alguna vez unido /a	894,3	899,0	973,6	5,5	8,3
Soltero(a)	3 494,1	3 464,1	3 172,7	0,1	-8,4
No especificado	-	-	-	-	-
Área de residencia					
Urbana	**12 353,4**	**12 436,4**	**12 583,8**	**2,6**	**1,2**
Conviviente	3 159,2	3 204,5	3 394,3	5,3	5,9
Casado(a)	3 372,9	3 411,3	3 486,7	1,0	2,2
Viudo(a)	288,7	322,7	294,9	2,5	-8,6
Alguna vez unido /a	1 296,5	1 328,9	1 407,0	6,3	5,9
Soltero(a)	4 236,2	4 168,9	4 000,9	1,2	-4,0
No especificado	-	-	-	-	-
Rural	**3 975,4**	**3 960,0**	**3 914,3**	**-0,8**	**-1,2**
Conviviente	1 135,5	1 145,1	1 280,4	1,5	11,8
Casado(a)	1 294,0	1 254,5	1 213,2	-2,2	-3,3
Viudo(a)	185,1	179,7	169,9	-2,1	-5,4
Alguna vez unido /a	186,5	196,5	204,1	2,4	3,9
Soltero(a)	1 174,2	1 184,2	1 046,7	-1,8	-11,6
Región natural					
Costa	**8 892,7**	**8 889,0**	**8 983,8**	**2,1**	**1,1**
Conviviente	2 183,0	2 182,5	2 286,0	4,4	4,7
Casado(a)	2 431,0	2 449,6	2 468,8	0,5	0,8
Viudo(a)	191,2	203,2	194,7	2,6	-4,2
Alguna vez unido /a	971,7	1 006,0	1 059,8	5,9	5,3
Soltero(a)	3 115,8	3 047,7	2 974,4	0,8	-2,4
No especificado	-	-	-	-	-
Sierra	**5 344,6**	**5 387,4**	**5 423,0**	1,1	0,7
Conviviente	1 295,2	1 328,0	1 499,5	3,9	12,9
Casado(a)	1 738,4	1 748,2	1 777,4	-0,5	1,7
Viudo(a)	229,2	241,9	220,2	-1,0	-9,0
Alguna vez unido /a	338,9	335,8	358,2	4,8	6,7
Soltero(a)	1 742,9	1 733,5	1 567,6	0,3	-9,6
No especificado	-	-	-	-	-
Selva	**2 091,6**	**2 120,0**	**2 091,4**	**1,5**	**-1,4**
Conviviente	816,6	839,2	889,2	3,3	6,0
Casado(a)	497,5	467,9	453,7	-0,3	-3,1
Viudo(a)	53,4	57,3	49,8	0,7	-13,0
Alguna vez unido /a	172,3	183,6	193,1	6,1	5,2
Soltero(a)	551,7	571,9	505,5	-0,6	-11,6
No especificado	-	-	-	-	-

1/ Comprende: Provincia de Lima y Provincia Constitucional del Callao.

Fuente: Instituto Nacional de Estadística e Informática-Encuesta Nacional de Hogares.

CUADRO Nº 1.23

PERÚ: POBLACIÓN ECONÓMICAMENTE ACTIVA, SEGÚN ETNIA, 2012 -2015

(Miles de personas)

Etnia /Ámbito geográfico	2012	2013	2014	2015	Variación porcentual 2015/2014
Total	**16 142,1**	**16 328,8**	**16 396,4**	**16 498,1**	**0,6**
Indígena 1/	4 723,4	4 312,9	4 268,3	4 311,3	1,0
Blanco	863,3	801,4	809,9	781,9	-3,5
Mestizo	8 740,7	8 928,1	8 898,6	8 881,1	-0,2
Otro 2/	1 146,5	1 291,4	1 314,3	1 215,0	-
No sabe	668,2	995,0	1 105,3	1 308,8	-
Lima Metropolitana 3/	**5 144,1**	**5 133,3**	**5 121,4**	**5 231,1**	**2,1**
Indígena 1/	927,2	664,8	532,9	551,4	3,5
Blanco	363,9	299,9	297,8	297,7	0,0
Mestizo	3 188,2	3 402,7	3 555,6	3 671,3	3,3
Otro 2/	395,3	311,0	285,2	215,5	-
No sabe	269,5	455,0	449,8	495,0	-
Resto País	**10 998,0**	**11 195,5**	**11 275,0**	**11 267,1**	**-0,1**
Indígena 1/	3 796,2	3 648,1	3 735,3	3 759,9	0,7
Blanco	499,4	501,5	512,1	484,2	-5,5
Mestizo	5 552,5	5 525,4	5 342,9	5 209,8	-2,5
Otro 2/	751,2	980,5	1029,1	999,4	-
No sabe	398,7	540,0	655,5	813,8	-
Área de residencia					
Urbana	**12 116,9**	**12 353,4**	**12 436,4**	**12 583,8**	**1,2**
Indígena 1/	2 789,8	2 481,9	2 418,7	2 463,2	1,8
Blanco	670,1	622,4	624,5	619,9	-0,7
Mestizo	7 385,2	7 646,7	7 677,2	7 735,7	0,8
Otro 2/	782,7	826,7	865,4	781,0	-
No sabe	489,0	775,6	850,5	984,0	-
Rural	**4 025,3**	**3 975,4**	**3 960,0**	**3 914,3**	**-1,2**
Indígena 1/	1 933,6	1 830,9	1 849,5	1 848,1	-0,1
Blanco	193,2	178,9	185,4	162,0	-12,6
Mestizo	1 355,5	1 281,4	1 221,3	1 145,4	-6,2
Otro 2/	363,8	464,7	448,9	434,0	-
No sabe	179,2	219,4	254,8	324,8	-
Región natural					
Costa	**8 852,6**	**8 892,7**	**8 889,0**	**8 983,8**	**1,1**
Indígena 1/	1 309,3	1 011,7	854,5	856,6	0,2
Blanco	592,2	533,1	527,7	538,9	2,1
Mestizo	5 876,8	6 111,8	6 106,5	6 178,3	1,2
Otro 2/	668,7	641,2	732,6	643,7	-
No sabe	405,6	594,8	667,7	766,3	-
Sierra	**5 215,3**	**5 344,6**	**5 387,4**	**5 423,0**	**0,7**
Indígena 1/	2 911,0	2 845,7	2 924,7	2 968,4	1,5
Blanco	197,7	189,3	205,8	178,3	-13,3
Mestizo	1 590,8	1 586,5	1 523,2	1 449,5	-4,8
Otro 2/	337,5	459,8	440,4	451,4	-
No sabe	178,3	263,3	293,4	375,3	-
Selva	**2 074,3**	**2 091,6**	**2 120,0**	**2 091,4**	**-1,4**
Indígena 1/	503,1	455,5	489,0	486,2	-0,6
Blanco	73,5	78,9	76,5	64,7	-15,4
Mestizo	1 273,1	1 229,8	1 268,9	1 253,3	-1,2
Otro 2/	140,3	190,4	141,4	119,9	-
No sabe	84,3	136,9	144,2	167,3	-

1/ Incluye: Quechua , Aymara y Nativo o Indígena de la amazonía.

2/ Inlcuye: Negro, Mulato, Zambo, Afro peruano y otro.

3/ Comprende: Provincia de Lima y Provincia Constitucional del Callao.

Fuente: Instituto Nacional de Estadística e Informática-Encuesta Nacional de Hogares.

C. Tasa de Actividad según principales características

CUADRO Nº 1.24

PERÚ: TASA DE ACTIVIDAD, SEGÚN ÁMBITO GEOGRÁFICO, 2004 - 2015

(Porcentaje respecto del total de población de 14 y más años de edad)

Ámbito geográfico	2004	2005	2006	2007	2008	2009	2010	2011	2012	2013	2014	2015		Variación porcentual 2015/2004		
												Abs.	C.V. (%)	Porcen-taje	%P>T	Significancia
Total	**72,0**	**71,1**	**72,3**	**73,8**	**73,8**	**74,0**	**74,1**	**73,9**	**73,6**	**73,2**	**72,3**	**71,6**	**0,3**	**-0,6**	**0,3**	
Lima Metropolitana 1/	66,9	64,2	67,0	69,9	70,3	70,0	70,8	70,6	70,8	69,2	67,8	67,9	0,7	1,5	0,2	
Resto País	74,5	74,4	74,9	75,7	75,5	76,0	75,8	75,5	74,9	75,2	74,6	73,5	0,3	-1,3	0,0	**
Área de residencia																
Urbana	68,2	67,3	68,5	71,0	71,1	71,2	71,6	71,6	71,5	71,2	70,1	69,4	0,4	1,8	0,0	***
Rural	82,4	81,6	83,2	82,0	82,1	82,9	82,2	81,6	80,7	80,2	80,3	79,9	0,4	-3,1	0,0	***
Región natural																
Costa	67,4	66,1	67,6	70,6	70,4	70,7	71,1	70,6	71,0	70,0	68,7	68,2	0,5	1,1	0,2	
Sierra	78,5	78,2	79,3	77,8	78,4	78,7	78,2	78,4	76,7	77,7	77,5	76,9	0,5	-2,0	0,0	***
Selva	76,0	75,5	75,8	78,0	77,7	77,2	77,8	78,1	77,4	77,1	76,5	74,6	0,7	-1,9	0,1	*
Departamento																
Amazonas	76,4	72,5	73,7	78,2	77,5	78,6	80,0	80,7	77,8	78,7	77,1	77,2	1,2	1,1	0,6	
Áncash	76,4	74,0	75,3	74,6	76,4	75,0	74,6	74,0	75,1	73,6	75,9	74,8	1,4	-2,1	0,4	
Apurímac	75,6	68,9	78,4	78,1	79,6	75,8	78,1	79,8	79,7	81,6	81,9	84,2	1,3	11,3	0,0	***
Arequipa	70,6	69,4	70,1	72,7	69,1	70,0	70,3	71,5	69,5	72,4	71,5	69,7	1,2	-1,3	0,5	
Ayacucho	79,5	80,7	79,8	78,9	79,6	76,9	77,5	77,6	74,4	77,2	78,6	76,3	1,2	-4,1	0,0	**
Cajamarca	82,3	82,2	84,0	81,4	83,6	81,8	79,1	78,8	74,0	76,5	75,8	75,8	1,2	-8,0	0,0	***
Callao	-	-	-	69,8	69,1	70,0	70,2	70,4	69,7	69,1	69,2	68,3	1,4	-	-	
Cusco	78,4	81,4	81,0	77,3	80,4	81,6	78,6	80,3	80,8	81,0	79,7	79,7	1,2	1,6	0,5	
Huancavelica	87,1	81,3	80,6	82,3	81,7	82,0	79,9	83,1	83,9	82,8	84,1	81,2	1,8	-6,7	0,0	***
Huánuco	78,0	77,5	77,3	76,3	77,1	78,0	78,0	77,6	77,3	77,6	77,8	78,3	1,2	0,5	0,8	
Ica	68,3	70,1	69,0	70,3	71,6	72,5	72,3	73,1	73,6	72,9	71,6	67,7	1,4	-0,8	0,8	
Junín	75,3	75,1	76,6	74,1	77,0	75,6	76,8	77,0	75,5	74,6	74,9	75,3	1,2	0,0	1,0	
La Libertad	66,8	67,5	69,2	69,9	69,2	73,2	73,6	71,0	72,7	71,2	70,7	69,3	1,4	3,7	0,1	
Lambayeque	69,7	70,4	67,8	72,1	71,7	73,0	72,6	71,2	70,4	70,7	67,8	67,4	1,4	-3,2	0,2	
Lima	-	-	-	70,3	70,7	70,3	70,8	70,8	71,1	69,4	67,8	68,1	0,7	-	-	
Loreto	74,7	73,0	74,1	78,1	73,4	73,3	73,0	72,9	74,7	75,6	72,6	71,5	1,2	-4,3	0,1	*
Madre de Dios	74,1	74,8	78,0	81,3	82,1	82,2	82,5	80,2	81,4	81,7	79,9	80,3	1,5	8,4	0,0	***
Moquegua	74,5	77,6	75,6	77,9	72,7	74,3	75,1	74,8	76,4	76,7	74,8	73,0	1,5	-1,9	0,4	
Pasco	74,0	71,4	72,7	73,1	70,0	78,8	77,8	77,0	77,5	77,3	74,5	74,8	1,8	1,1	0,7	
Piura	69,1	70,0	69,8	74,2	71,8	73,5	73,0	69,9	70,7	71,3	70,5	69,0	1,5	-0,1	1,0	
Puno	82,5	85,9	84,8	82,3	82,1	82,1	83,4	83,3	82,0	82,8	82,9	80,0	1,2	-2,9	0,1	*
San Martín	76,4	76,6	75,3	77,5	75,7	75,1	77,5	78,2	74,4	75,0	74,0	70,3	2,1	-8,0	0,0	***
Tacna	76,1	73,5	72,4	72,2	74,7	71,7	73,7	73,2	72,3	71,5	71,3	69,1	1,6	-9,2	0,0	***
Tumbes	76,8	75,9	75,4	79,4	75,7	74,9	77,0	76,0	75,4	74,9	73,4	71,6	1,5	-6,8	0,0	***
Ucayali	72,1	71,6	71,8	76,8	78,3	79,3	80,4	80,0	79,6	78,6	79,8	76,9	1,2	6,7	0,0	***
Lima y Callao 2/	67,0	64,5	67,2	70,2	70,5	70,2	70,8	70,8	71,0	69,3	68,0	68,1	0,7	1,7	0,1	
Provincia de Lima	-	-	-	69,9	70,5	70,0	70,9	70,6	70,9	69,2	67,6	67,8	0,8	-	-	
Región Lima 3/	-	-	-	73,9	72,6	73,0	70,4	73,0	72,7	71,4	70,2	71,2	1,3	-	-	

1/ Comprende la provincia de Lima y la Provincia Constitucional del Callao.

2/ Comprende el departamento de Lima y la Provincia Constitucional del Callao.

3/ Incluye las provincias de: Barranca, Cajatambo, Canta, Cañete, Huaral, Huarochiri, Huaura, Oyón y Yauyos. Excluye la provincia de Lima.

Fuente: Instituto Nacional de Estadística e Informática-Encuesta Nacional de Hogares.

CUADRO Nº 1.25
PERÚ: TASA DE ACTIVIDAD MASCULINA, SEGÚN ÁMBITO GEOGRÁFICO, 2004 - 2015

(Porcentaje respecto del total de población de 14 y más años de edad)

Ámbito geográfico	2004	2005	2006	2007	2008	2009	2010	2011	2012	2013	2014	2015		Variación porcentual 2015/2004		
												Abs.	C.V. (%)	Porcentaje	%P>T	Significancia
Total	**81,6**	**81,1**	**81,9**	**83,0**	**83,0**	**83,1**	**82,7**	**82,7**	**82,4**	**82,0**	**81,4**	**81,0**	**0,3**	**-0,8**	**0,2**	
Lima Metropolitana 1/	77,2	75,0	77,3	79,5	80,3	79,7	80,2	79,4	79,8	78,5	76,8	77,8	0,8	0,8	0,5	
Resto País	83,7	83,8	84,0	84,5	84,3	84,6	83,8	84,2	83,6	83,6	83,6	82,5	0,3	-1,4	0,0	***
Área de residencia																
Urbana	78,4	77,8	78,6	80,4	80,7	80,8	80,5	80,6	80,4	80,2	79,4	79,1	0,4	0,9	0,3	
Rural	89,9	89,4	90,7	90,0	89,6	89,5	89,2	88,9	88,6	87,6	88,3	87,6	0,4	-2,5	0,0	***
Región natural																
Costa	78,6	77,4	78,7	80,9	80,9	80,9	80,8	80,4	80,9	79,8	78,7	78,9	0,5	0,5	0,6	
Sierra	84,6	84,7	85,2	84,1	84,4	84,9	83,9	84,3	83,1	83,5	84,1	83,1	0,5	-1,8	0,0	**
Selva	87,1	87,1	87,5	89,0	88,5	87,6	87,5	88,4	87,3	87,3	86,9	84,8	0,7	-2,7	0,0	***
Departamento																
Amazonas	86,7	85,8	85,9	87,8	88,3	88,7	87,9	89,2	88,7	87,9	87,0	85,5	1,3	-1,3	0,6	
Áncash	85,0	84,3	84,3	82,5	84,6	84,0	83,0	82,1	84,3	81,4	82,5	82,5	1,5	-2,9	0,1	
Apurímac	82,2	75,8	84,5	82,7	84,0	81,0	82,8	86,9	85,5	85,5	86,4	86,6	1,6	5,4	0,2	
Arequipa	78,2	77,8	79,0	81,1	78,0	80,2	78,0	79,9	77,9	80,4	80,1	78,2	1,4	0,0	1,0	
Ayacucho	85,9	85,4	85,9	85,2	85,5	83,5	83,0	84,0	82,1	81,7	86,3	84,1	1,3	-2,1	0,3	
Cajamarca	88,3	88,7	89,6	88,7	90,7	87,7	85,8	87,1	85,1	85,6	85,0	84,5	1,4	-4,3	0,0	**
Callao	-	-	-	81,5	81,4	80,3	78,4	79,9	79,6	78,8	80,2	81,1	1,3	-	-	
Cusco	82,2	84,8	83,9	83,5	85,9	85,3	82,1	82,8	84,8	85,1	83,8	82,8	1,6	0,7	0,8	
Huancavelica	88,2	84,0	82,1	85,8	82,5	83,9	83,0	85,6	87,3	85,1	86,5	84,3	1,8	-4,5	0,0	**
Huánuco	85,4	86,3	87,1	84,1	85,4	84,3	85,3	85,2	85,6	85,9	86,5	86,1	1,1	0,8	0,7	
Ica	80,2	82,2	82,1	82,0	81,9	82,0	82,1	84,0	83,3	82,0	82,0	80,1	1,4	-0,1	1,0	
Junín	84,2	82,3	84,7	81,8	84,2	83,4	84,9	83,6	81,8	81,4	83,4	82,6	1,3	-1,9	0,4	
La Libertad	79,5	79,9	80,8	80,4	79,7	83,8	84,6	81,2	82,2	81,1	80,8	79,6	1,7	0,1	1,0	
Lambayeque	82,0	83,4	81,9	83,6	83,1	83,0	82,5	81,0	81,8	80,5	78,6	79,7	1,4	-2,8	0,2	
Lima	-	-	-	79,8	80,5	80,2	80,5	79,7	79,9	78,9	76,9	78,1	0,8	-	-	
Loreto	85,6	85,5	85,7	88,7	84,6	85,6	84,2	84,9	84,3	85,8	84,1	82,5	1,2	-3,7	0,1	*
Madre de Dios	84,2	83,6	84,8	89,2	89,0	90,7	88,4	90,0	87,8	89,0	87,5	89,9	1,3	6,8	0,0	***
Moquegua	82,3	85,1	83,1	85,2	81,0	81,9	83,3	83,5	83,5	84,9	83,7	81,2	1,5	-1,3	0,6	
Pasco	85,4	85,5	82,4	86,3	81,0	87,6	85,7	85,7	86,9	86,1	85,1	84,1	1,7	-1,5	0,6	
Piura	83,3	84,2	82,9	86,4	83,8	85,9	83,0	83,7	84,8	84,2	84,8	83,0	1,1	-0,4	0,9	
Puno	85,1	87,8	85,8	85,2	85,1	86,3	86,2	86,8	83,7	85,0	85,7	83,0	1,5	-2,4	0,3	
San Martín	90,8	89,7	90,4	89,1	89,1	86,4	88,2	89,8	86,8	87,1	86,7	82,9	2,2	-8,7	0,0	***
Tacna	81,2	81,1	79,0	80,2	83,0	79,3	80,6	81,2	77,6	76,9	76,9	76,3	1,7	-6,1	0,0	***
Tumbes	86,6	87,4	84,1	89,4	86,3	85,6	85,8	87,1	84,9	84,7	85,5	82,8	1,5	-4,3	0,0	**
Ucayali	83,9	84,5	83,8	87,8	88,5	88,2	88,8	89,9	89,1	87,2	89,6	86,8	1,1	3,4	0,1	*
Lima y Callao 2/	77,5	75,3	77,7	80,0	80,5	80,2	80,3	79,7	79,9	78,9	77,2	78,4	0,7	1,2	0,4	
Provincia de Lima	-	-	-	79,3	80,1	79,7	80,4	79,3	81,8	78,5	76,4	77,4	0,9	-	-	
Región Lima 3/	-	-	-	84,6	83,4	84,7	81,4	83,0	79,9	83,5	81,7	84,5	1,8	-	-	

1/ Comprende la provincia de Lima y la Provincia Constitucional del Callao.

2/ Comprende el departamento de Lima y la Provincia Constitucional del Callao.

3/ Incluye las provincias de: Barranca, Cajatambo, Canta, Cañete, Huaral, Huarochiri, Huaura, Oyón y Yauyos. Excluye la provincia de Lima.

Fuente: Instituto Nacional de Estadística e Informática-Encuesta Nacional de Hogares.

CUADRO Nº 1.26

PERÚ: TASA DE ACTIVIDAD FEMENINA, SEGÚN ÁMBITO GEOGRÁFICO, 2004 - 2015

(Porcentaje respecto del total de población de 14 y más años de edad)

Ámbito geográfico	2004	2005	2006	2007	2008	2009	2010	2011	2012	2013	2014	2015		Variación porcentual 2015/2004		
												Abs.	C.V. (%)	Porcen-taje	%P>T	Signifi-cancia
Total	**62,5**	**61,2**	**62,8**	**64,7**	**64,7**	**65,0**	**65,7**	**65,2**	**64,8**	**64,5**	**63,3**	**62,3**	**0,6**	**-0,2**	**0,8**	
Lima Metropolitana 1/	57,3	54,1	57,5	60,9	61,1	60,9	62,1	62,4	62,5	60,5	59,4	58,7	1,2	2,5	0,2	
Resto País	65,1	64,7	65,4	66,6	66,5	67,1	67,5	66,7	66,0	66,7	65,4	64,3	0,6	-1,2	0,2	
Área de residencia																
Urbana	58,4	57,2	58,8	62,0	61,9	61,9	63,2	62,9	62,9	62,6	61,2	60,1	0,7	3,1	0,0	***
Rural	74,3	73,0	75,0	73,3	73,8	75,6	74,4	73,5	71,9	72,0	71,3	71,1	0,8	-4,3	0,0	***
Región natural																
Costa	56,8	55,3	57,0	60,8	60,4	61,0	61,9	61,2	61,7	60,6	59,2	58,0	0,9	2,1	0,1	
Sierra	72,4	71,7	73,5	71,6	72,4	72,6	72,4	72,4	70,4	71,9	70,9	70,6	0,7	-2,5	0,0	**
Selva	62,8	61,4	61,5	65,2	64,8	64,7	66,1	66,0	65,6	64,9	64,0	62,7	1,3	-0,1	1,0	
Departamento																
Amazonas	64,7	57,3	59,7	67,1	65,0	67,1	70,9	70,8	65,2	68,1	65,8	67,7	2,1	4,7	0,3	
Áncash	67,9	63,7	66,3	66,7	68,3	65,8	66,0	65,6	65,7	65,7	69,0	67,0	2,3	-1,4	0,7	
Apurímac	69,0	61,7	72,1	73,4	75,1	70,5	73,4	72,5	73,7	77,5	77,2	81,6	1,9	18,3	0,0	***
Arequipa	63,2	61,2	61,5	64,4	60,3	60,0	62,8	63,3	61,3	64,6	63,1	61,5	2,2	-2,6	0,4	
Ayacucho	73,1	75,9	73,6	72,5	73,6	70,2	71,7	70,8	66,5	72,5	70,4	68,1	1,9	-6,8	0,0	**
Cajamarca	76,4	75,7	78,4	74,1	76,5	75,8	72,5	70,4	62,8	67,4	66,5	67,0	2,3	-12,3	0,0	***
Callao	-	-	-	58,2	57,0	59,8	62,1	61,0	59,9	59,6	58,4	55,8	2,4	-	-	
Cusco	74,5	77,9	78,1	70,9	74,7	77,9	75,0	77,8	76,7	76,9	75,6	76,6	1,9	2,7	0,4	
Huancavelica	86,0	78,7	79,2	78,9	80,9	80,1	76,8	80,7	80,4	80,5	81,7	78,3	2,2	-9,0	0,0	***
Huánuco	70,4	68,5	67,2	68,2	68,5	71,6	70,5	69,8	68,8	69,1	68,9	70,4	2,0	0,0	1,0	
Ica	56,6	58,1	56,1	58,7	61,4	63,0	62,7	62,2	63,9	63,8	61,3	55,3	2,6	-2,2	0,7	
Junín	66,4	67,8	68,5	66,4	69,8	67,7	68,7	70,4	69,2	67,8	66,4	68,0	2,2	2,4	0,6	
La Libertad	54,5	55,4	57,9	59,6	58,9	62,9	62,8	61,0	63,4	61,5	60,8	59,3	2,3	8,8	0,1	**
Lambayeque	58,3	58,4	54,7	61,5	61,3	63,9	63,6	62,2	60,0	61,6	58,0	56,2	2,6	-3,6	0,4	
Lima	-	-	-	61,3	61,6	61,1	61,9	62,7	63,0	60,5	59,4	58,9	1,2	-	-	
Loreto	62,3	59,0	61,0	66,0	60,6	59,4	60,4	59,4	63,8	64,1	59,8	59,2	2,4	-5,0	0,2	
Madre de Dios	59,0	61,7	67,6	69,4	71,7	69,5	73,8	65,5	71,9	70,7	68,6	66,1	3,4	12,1	0,1	*
Moquegua	65,1	68,8	66,7	69,2	62,9	65,3	65,4	64,4	68,1	67,2	64,2	63,3	2,7	-2,7	0,5	
Pasco	61,3	55,6	61,9	58,1	57,6	68,7	68,7	66,9	66,6	67,2	62,1	63,9	2,8	4,3	0,5	
Piura	55,0	55,9	56,7	62,0	59,8	61,1	63,0	56,1	56,7	58,3	56,4	55,1	3,2	0,2	1,0	
Puno	79,9	84,1	83,8	79,5	79,2	78,1	80,8	79,8	80,4	80,5	80,1	77,1	1,9	-3,5	0,2	
San Martín	58,2	59,9	56,2	62,8	58,8	60,8	63,9	63,6	58,7	59,8	58,0	54,6	3,5	-6,1	0,3	
Tacna	70,6	65,2	65,1	63,3	65,6	63,4	66,2	64,4	66,6	65,7	65,3	61,4	2,8	-13,0	0,0	***
Tumbes	64,6	61,5	64,5	67,0	62,5	61,5	66,0	62,3	63,7	62,8	58,5	57,8	3,0	-10,5	0,0	***
Ucayali	57,8	55,9	57,1	63,6	66,0	68,6	70,2	68,0	68,3	68,2	68,2	65,2	2,4	12,8	0,0	***
Lima y Callao 2/	57,1	54,3	57,4	61,1	61,1	61,0	61,9	62,5	62,7	60,4	59,3	58,6	1,2	2,7	0,2	
Provincia de Lima	-	-	-	61,2	61,6	61,0	62,1	62,6	62,8	60,6	59,5	59,0	1,3	-	-	
Región Lima 3/	-	-	-	62,5	61,7	61,5	59,5	63,6	64,9	59,5	58,5	57,8	3,5	-	-	

1/ Comprende la provincia de Lima y la Provincia Constitucional del Callao.

2/ Comprende el departamento de Lima y la Provincia Constitucional del Callao.

3/ Incluye las provincias de: Barranca, Cajatambo, Canta, Cañete, Huaral, Huarochiri, Huaura, Oyón y Yauyos. Excluye la provincia de Lima.

Fuente: Instituto Nacional de Estadística e Informática-Encuesta Nacional de Hogares.

CUADRO Nº 1.27

PERÚ: TASA DE ACTIVIDAD, SEGÚN GRUPOS DE EDAD Y ÁMBITO GEOGRÁFICO, 2004 - 2015

(Porcentaje respecto del total de población de 14 y más años de edad)

Grupos de edad/ Ámbito geográfico	2004	2005	2006	2007	2008	2009	2010	2011	2012	2013	2014	2015
Total	**72,0**	**71,1**	**72,3**	**73,8**	**73,8**	**74,0**	**74,1**	**73,9**	**73,6**	**73,2**	**72,3**	**71,6**
14 a 24 años	58,4	56,2	57,2	57,9	58,7	58,1	57,8	56,8	56,4	55,1	53,7	51,0
25 a 59 años	83,3	82,8	84,2	86,0	85,4	86,0	86,1	86,3	85,9	86,1	85,0	84,7
60 a 64 años	68,4	69,5	69,6	72,7	70,3	72,5	74,7	75,1	73,1	72,6	74,8	75,6
65 y más años	43,4	43,0	44,0	44,5	47,0	46,0	46,5	45,6	46,1	44,3	44,3	46,0
Lima Metropolitana 1/	**66,9**	**64,2**	**67,0**	**69,9**	**70,3**	**70,0**	**70,8**	**70,6**	**70,8**	**69,2**	**67,8**	**67,9**
14 a 24 años	54,7	47,9	51,2	53,4	55,4	54,5	55,2	54,6	54,3	50,5	46,9	47,0
25 a 59 años	79,5	78,0	81,0	83,7	83,5	83,4	84,0	84,1	84,5	84,2	83,5	83,0
60 a 64 años	51,2	52,9	54,8	64,3	62,8	61,0	66,3	67,6	64,5	64,7	65,3	66,3
65 y más años	18,6	19,6	21,7	25,4	27,6	27,6	28,7	26,9	31,0	27,7	27,1	31,2
Resto País	**74,5**	**74,4**	**74,9**	**75,7**	**75,5**	**76,0**	**75,8**	**75,5**	**74,9**	**75,2**	**74,6**	**73,5**
14 a 24 años	59,9	59,6	59,7	59,8	60,2	59,6	58,9	57,7	57,3	57,2	56,8	52,8
25 a 59 años	85,3	85,3	85,8	87,2	86,4	87,3	87,2	87,4	86,6	87,1	85,8	85,5
60 a 64 años	75,8	77,3	77,4	77,0	74,4	78,4	79,2	79,1	78,0	77,4	80,1	80,7
65 y más años	55,5	54,3	55,1	54,6	57,1	55,8	55,8	55,4	54,2	53,4	53,8	54,5
Área de residencia												
Urbana	**68,2**	**67,3**	**68,5**	**71,0**	**71,1**	**71,2**	**71,6**	**71,6**	**71,5**	**71,2**	**70,1**	**69,4**
14 a 24 años	53,3	51,0	51,8	54,0	55,1	54,2	54,4	53,7	53,3	52,5	50,6	47,8
25 a 59 años	80,9	80,4	81,8	84,4	83,8	84,3	84,7	84,9	84,9	85,1	83,8	83,4
60 a 64 años	59,5	61,5	62,3	66,9	64,8	67,0	70,3	70,6	68,7	68,3	70,9	71,8
65 y más años	30,0	30,3	31,3	32,9	36,3	34,9	35,7	35,5	36,8	35,0	35,6	38,0
Rural	**82,4**	**81,6**	**83,2**	**82,0**	**82,1**	**82,9**	**82,2**	**81,6**	**80,7**	**80,2**	**80,3**	**79,9**
14 a 24 años	70,8	69,1	71,1	68,3	68,6	68,9	67,5	65,7	65,8	63,3	63,5	61,4
25 a 59 años	90,5	90,2	91,4	91,1	90,7	91,6	90,9	91,0	89,4	89,8	89,7	89,8
60 a 64 años	87,9	87,5	88,7	88,1	87,7	89,5	88,8	90,3	88,1	88,8	89,6	90,5
65 y más años	74,0	73,0	75,2	74,5	75,7	77,1	77,5	75,8	75,0	74,5	73,3	73,8
Región natural												
Costa	**67,4**	**66,1**	**67,6**	**70,6**	**70,4**	**70,7**	**71,1**	**70,6**	**71,0**	**70,0**	**68,7**	**68,2**
14 a 24 años	54,2	50,1	51,9	54,7	55,4	54,9	54,9	53,7	54,3	51,6	49,0	47,3
25 a 59 años	79,6	79,2	80,8	83,7	83,0	83,6	84,1	83,9	84,2	84,1	83,0	82,5
60 a 64 años	57,0	58,8	60,2	66,3	62,7	65,5	68,3	69,0	66,7	67,1	69,3	69,4
65 y más años	27,6	27,7	28,3	31,5	34,5	34,3	33,8	33,0	35,3	33,3	32,7	35,6
Sierra	**78,5**	**78,2**	**79,3**	**77,8**	**78,4**	**78,7**	**78,2**	**78,4**	**76,7**	**77,7**	**77,5**	**76,9**
14 a 24 años	63,4	63,9	64,4	61,3	62,8	62,2	60,9	60,3	57,8	59,8	59,1	56,0
25 a 59 años	89,2	88,6	89,8	89,6	89,1	90,2	89,6	90,2	88,8	89,4	88,7	88,6
60 a 64 años	84,2	82,9	84,0	81,1	82,8	82,7	82,7	84,5	84,1	82,1	83,2	86,5
65 y más años	64,7	63,9	65,5	63,1	65,3	63,3	64,9	64,1	61,8	61,2	63,2	63,5
Selva	**76,0**	**75,5**	**75,8**	**78,0**	**77,7**	**77,2**	**77,8**	**78,1**	**77,4**	**77,1**	**76,5**	**74,6**
14 a 24 años	62,0	60,4	60,1	62,3	61,6	60,6	61,7	60,6	61,8	58,2	60,2	54,3
25 a 59 años	86,0	85,7	85,7	88,0	87,6	87,1	87,0	88,2	86,2	87,4	85,7	85,3
60 a 64 años	74,8	77,5	78,4	82,0	78,3	80,6	84,8	81,0	79,2	80,6	82,4	81,1
65 y más años	57,4	55,7	60,7	59,8	60,9	59,6	61,9	61,5	60,6	58,5	56,3	55,1

1/ Incluye la Provincia de Lima y la Provincia Constitucional del Callao.

Fuente: Instituto Nacional de Estadística e Informática-Encuesta Nacional de Hogares.

CUADRO Nº 1.28

PERÚ: TASA DE ACTIVIDAD, SEGÚN NIVEL EDUCATIVO Y ÁMBITO GEOGRÁFICO, 2004 - 2015

(Porcentaje respecto del total de población de 14 y más años de edad)

Nivel educativo / Ámbito geográfico	2004	2005	2006	2007	2008	2009	2010	2011	2012	2013	2014	2015
Total	**72,0**	**71,1**	**72,3**	**73,8**	**73,8**	**74,0**	**74,1**	**73,9**	**73,6**	**73,2**	**72,3**	**71,6**
A lo más primaria 1/	74,2	73,4	74,9	74,5	74,2	75,1	75,3	74,7	73,2	72,9	72,4	72,2
Educación secundaria	67,8	66,5	68,1	69,4	69,8	69,7	69,9	69,6	69,2	69,1	68,4	68,0
Superior no universitaria	79,7	79,6	78,5	82,2	81,5	81,9	82,5	83,3	83,4	82,6	82,0	80,9
Superior universitaria	75,2	75,0	75,4	79,4	79,3	77,8	77,6	77,0	78,4	77,7	75,9	74,2
Lima Metropolitana 2/	**66,9**	**64,2**	**67,0**	**69,9**	**70,3**	**70,0**	**70,8**	**70,6**	**70,8**	**69,2**	**67,8**	**67,9**
A lo más primaria 1/	54,1	52,4	56,9	55,1	54,5	56,1	57,7	57,3	56,4	53,5	51,7	54,4
Educación secundaria	65,1	61,3	64,7	66,9	67,8	67,3	68,0	67,5	66,9	66,2	64,6	65,1
Superior no universitaria	79,3	78,1	77,3	82,0	81,4	80,8	81,7	83,3	83,8	81,3	80,3	79,5
Superior universitaria	74,9	73,8	74,5	79,8	80,8	77,8	78,7	76,9	78,8	76,8	75,6	74,0
Resto País	**74,5**	**74,4**	**74,9**	**75,7**	**75,5**	**76,0**	**75,8**	**75,5**	**74,9**	**75,2**	**74,6**	**73,5**
A lo más primaria 1/	78,1	77,4	78,5	78,3	78,1	78,9	78,9	78,3	76,6	76,8	76,3	75,6
Educación secundaria	69,4	69,6	70,0	70,9	71,0	71,1	71,0	70,8	70,4	70,8	70,6	69,7
Superior no universitaria	80,0	80,5	79,4	82,4	81,5	82,7	83,1	83,2	83,1	83,5	83,2	81,8
Superior universitaria	75,5	76,0	76,3	79,0	78,0	77,9	76,6	77,1	78,2	78,5	76,2	74,4
Área de residencia												
Urbana	**68,2**	**67,3**	**68,5**	**71,0**	**71,1**	**71,2**	**71,6**	**71,6**	**71,5**	**71,2**	**70,1**	**69,4**
A lo más primaria 1/	62,6	61,9	63,8	64,2	63,3	64,6	65,7	65,0	64,1	63,7	63,1	63,3
Educación secundaria	65,5	64,2	65,6	67,5	68,2	67,8	68,2	68,1	67,3	67,6	66,7	66,3
Superior no universitaria	79,8	79,3	78,1	82,2	81,1	82,0	82,4	83,2	83,3	82,6	82,0	80,9
Superior universitaria	75,0	74,9	75,1	79,4	79,3	77,7	77,7	77,0	78,5	78,0	76,1	74,4
Rural	**82,4**	**81,6**	**83,2**	**82,0**	**82,1**	**82,9**	**82,2**	**81,6**	**80,7**	**80,2**	**80,3**	**79,9**
A lo más primaria 1/	85,3	84,6	86,0	85,2	85,5	86,4	85,9	85,9	83,6	84,1	83,9	83,8
Educación secundaria	77,4	76,0	78,2	76,9	76,4	77,7	77,0	75,6	76,6	75,2	75,7	75,4
Superior no universitaria	79,0	82,1	83,0	82,7	85,6	80,8	83,4	83,9	84,4	82,9	82,1	80,7
Superior universitaria	79,5	78,1	83,2	79,8	79,3	81,0	72,7	76,2	76,2	72,4	71,7	70,7
Región natural												
Costa	**67,4**	**66,1**	**67,6**	**70,6**	**70,4**	**70,7**	**71,1**	**70,6**	**71,0**	**70,0**	**68,7**	**68,2**
A lo más primaria 1/	60,6	60,1	62,3	63,0	61,7	64,0	64,0	62,6	62,3	61,2	60,0	60,6
Educación secundaria	65,4	63,4	65,3	67,6	68,0	67,9	68,4	67,9	67,5	67,0	65,6	65,8
Superior no universitaria	79,4	79,0	76,6	82,1	80,7	81,2	81,9	82,4	82,8	81,5	80,8	79,0
Superior universitaria	74,9	73,8	74,8	79,5	79,8	77,3	77,7	76,0	79,0	77,2	75,4	73,5
Sierra	**78,5**	**78,2**	**79,3**	**77,8**	**78,4**	**78,7**	**78,2**	**78,4**	**76,7**	**77,7**	**77,5**	**76,9**
A lo más primaria 1/	84,2	83,0	84,6	82,9	83,6	84,1	84,1	84,0	81,6	82,1	82,1	81,9
Educación secundaria	71,6	71,7	72,9	71,4	72,4	72,2	71,3	71,6	70,4	72,0	72,2	71,6
Superior no universitaria	79,4	80,9	82,8	81,4	82,1	82,9	83,6	83,8	84,4	83,5	84,5	84,2
Superior universitaria	75,7	76,5	76,2	78,0	76,2	78,3	76,3	78,1	75,7	77,8	75,1	74,4
Selva	**76,0**	**75,5**	**75,8**	**78,0**	**77,7**	**77,2**	**77,8**	**78,1**	**77,4**	**77,1**	**76,5**	**74,6**
A lo más primaria 1/	78,1	77,6	78,5	79,8	78,3	78,0	78,6	79,5	77,2	77,3	75,6	74,4
Educación secundaria	72,3	71,6	71,6	74,0	74,1	73,9	74,9	73,8	74,4	73,2	74,0	71,3
Superior no universitaria	83,2	79,8	80,2	85,6	85,5	84,1	84,3	88,0	85,2	88,3	83,9	85,7
Superior universitaria	77,4	82,6	79,7	84,1	86,9	82,7	81,3	82,7	83,7	82,4	84,5	80,5

1/ incluye sin nivel e inicial

2/ Incluye la Provincia de Lima y la Provincia Constitucional del Callao.

Fuente: Instituto Nacional de Estadística e Informática-Encuesta Nacional de Hogares.

CUADRO Nº 1.29
PERÚ: TASA DE ACTIVIDAD, SEGÚN QUINTIL Y ÁMBITO GEOGRÁFICO, 2004 - 2015

(Porcentaje respecto del total de población de 14 y más años de edad)

Quintil/ Ámbito geográfico	2004	2005	2006	2007	2008	2009	2010	2011	2012	2013	2014	2015
Total	**72,0**	**71,1**	**72,3**	**73,8**	**73,8**	**74,0**	**74,1**	**73,9**	**73,6**	**73,2**	**72,3**	**71,6**
I Quintil	80,4	79,4	80,5	80,4	79,7	79,8	79,2	78,1	76,5	76,7	75,5	74,9
II Quintil	75,6	73,4	74,8	74,6	74,6	75,5	74,9	74,6	73,9	72,9	72,7	72,0
III Quintil	70,3	69,7	71,8	72,4	73,3	72,9	73,8	73,7	72,9	72,7	72,3	70,1
IV Quintil	69,8	68,2	70,5	72,6	72,4	72,3	73,4	72,7	72,1	72,6	71,5	71,7
V Quintil	66,9	67,3	66,7	70,8	70,8	71,2	70,9	71,6	73,1	71,8	70,5	70,2
Lima Metropolitana 1/	**66,9**	**64,2**	**67,0**	**69,9**	**70,3**	**70,0**	**70,8**	**70,6**	**70,8**	**69,2**	**67,8**	**67,9**
I Quintil	66,8	60,5	67,8	65,3	68,1	68,8	69,4	68,8	67,7	65,8	64,7	66,0
II Quintil	68,3	63,4	68,8	73,0	72,5	71,3	71,7	72,6	70,4	70,2	68,1	66,1
III Quintil	69,1	66,6	69,6	71,7	71,3	70,0	73,0	71,3	70,5	70,2	67,9	70,2
IV Quintil	67,6	66,8	66,9	70,2	71,0	71,4	71,5	70,6	74,0	70,2	69,6	69,4
V Quintil	63,1	63,0	62,9	68,7	68,7	68,5	68,6	69,7	70,9	69,1	68,0	67,3
Resto País	**74,5**	**74,4**	**74,9**	**75,7**	**75,5**	**76,0**	**75,8**	**75,5**	**74,9**	**75,2**	**74,6**	**73,5**
I Quintil	81,4	80,6	81,2	81,7	80,5	80,6	80,0	79,3	77,6	77,0	76,0	76,0
II Quintil	78,6	77,2	77,6	77,0	77,9	78,2	77,6	77,0	75,6	75,3	75,7	73,0
III Quintil	75,0	74,1	74,8	75,3	74,7	75,3	75,1	74,8	75,0	74,7	73,8	72,7
IV Quintil	70,5	71,6	72,7	73,6	73,7	74,0	74,6	74,4	73,6	74,8	74,5	72,7
V Quintil	69,5	70,5	70,2	72,6	72,3	73,3	72,9	73,3	73,7	74,7	73,6	73,5
Área de residencia												
Urbana	**68,2**	**67,3**	**68,5**	**71,0**	**71,1**	**71,2**	**71,6**	**71,6**	**71,5**	**71,2**	**70,1**	**69,4**
I Quintil	69,8	67,5	68,7	70,5	70,4	70,2	70,8	70,5	69,4	69,5	68,6	67,1
II Quintil	69,1	67,8	69,7	69,9	70,4	71,9	72,4	71,9	70,8	71,3	69,4	68,9
III Quintil	67,9	67,0	69,9	73,0	73,2	71,2	72,0	72,6	72,1	71,8	71,4	69,6
IV Quintil	68,8	68,1	69,2	71,2	71,1	71,8	72,7	71,9	72,2	71,6	71,5	71,2
V Quintil	65,8	66,3	65,6	70,3	70,4	70,7	70,4	70,9	72,4	71,5	69,5	69,7
Rural	**82,4**	**81,6**	**83,2**	**82,0**	**82,1**	**82,9**	**82,2**	**81,6**	**80,7**	**80,2**	**80,3**	**79,9**
I Quintil	83,6	83,1	83,6	83,1	82,5	81,9	80,7	81,5	77,7	77,5	76,8	77,2
II Quintil	82,9	82,2	83,8	83,0	82,4	82,6	82,7	81,9	80,5	80,3	81,1	80,5
III Quintil	82,8	81,7	84,1	82,7	82,5	83,8	83,0	81,6	81,1	79,7	81,1	80,4
IV Quintil	82,5	82,3	82,4	80,3	82,1	83,5	81,9	81,6	81,3	80,9	80,8	80,9
V Quintil	80,9	79,4	82,5	81,5	81,1	82,3	82,4	81,5	82,4	82,2	81,1	80,0
Región natural												
Costa	**67,4**	**66,1**	**67,6**	**70,6**	**70,4**	**70,7**	**71,1**	**70,6**	**71,0**	**70,0**	**68,7**	**68,2**
I Quintil	68,2	66,1	68,3	70,3	68,8	70,7	69,9	68,8	68,7	67,6	65,8	65,4
II Quintil	67,7	66,3	69,1	69,9	71,5	71,1	72,6	71,2	70,7	69,8	69,2	68,0
III Quintil	68,5	65,2	68,7	73,6	72,1	71,1	72,2	71,4	71,0	71,6	69,8	69,4
IV Quintil	68,7	68,2	68,4	70,2	69,9	72,0	71,8	71,7	72,7	70,4	70,0	69,2
V Quintil	64,5	64,7	64,1	69,2	69,7	68,8	69,3	69,6	71,8	70,3	68,2	68,4
Sierra	**78,5**	**78,2**	**79,3**	**77,8**	**78,4**	**78,7**	**78,2**	**78,4**	**76,7**	**77,7**	**77,5**	**76,9**
I Quintil	85,1	84,2	84,3	83,3	83,7	83,2	82,9	82,2	79,5	79,2	79,1	79,1
II Quintil	82,6	81,5	84,1	82,3	81,6	82,5	82,3	81,5	80,0	80,5	80,0	79,5
III Quintil	80,8	80,2	80,2	78,7	81,2	79,9	79,1	79,5	77,3	77,9	78,6	77,3
IV Quintil	76,0	75,7	77,4	75,1	73,9	75,7	75,6	76,2	75,6	76,4	75,4	74,7
V Quintil	71,0	72,0	73,1	72,3	73,7	74,1	73,0	74,1	72,6	75,0	75,0	74,7
Selva	**76,0**	**75,5**	**75,8**	**78,0**	**77,7**	**77,2**	**77,8**	**78,1**	**77,4**	**77,1**	**76,5**	**74,6**
I Quintil	75,9	75,7	75,5	78,1	74,8	75,0	74,1	74,3	73,9	73,7	73,9	70,9
II Quintil	79,1	76,0	75,0	75,0	76,2	77,3	77,8	76,7	76,5	74,6	73,1	70,4
III Quintil	76,9	74,0	77,9	76,8	77,9	76,1	76,7	77,1	77,1	76,1	74,3	74,7
IV Quintil	74,4	75,7	74,5	78,4	78,3	77,8	79,1	80,6	77,3	80,2	78,7	76,5
V Quintil	74,5	75,8	75,9	80,9	80,2	79,0	80,0	80,5	80,7	79,5	80,8	78,8

1/ Incluye la Provincia de Lima y la Provincia Constitucional del Callao.

Fuente: Instituto Nacional de Estadística e Informática-Encuesta Nacional de Hogares.

CUADRO Nº 1.30
PERÚ: TASA DE ACTIVIDAD, SEGÚN ESTADO CIVIL O CONYUGAL Y ÁMBITO GEOGRÁFICO, 2004 - 2015
(Porcentaje respecto del total de población de 14 y más años de edad de cada estado civil)

Estado civil o conyugal/ Ámbito geográfico	2004	2005	2006	2007	2008	2009	2010	2011	2012	2013	2014	2015
Total	**72,0**	**71,1**	**72,3**	**73,8**	**73,8**	**74,0**	**74,1**	**73,9**	**73,6**	**73,2**	**72,3**	**71,6**
Conviviente	80,0	79,6	80,9	81,7	81,8	82,9	83,4	82,3	82,5	83,6	81,5	81,3
Casado/a	77,4	76,2	77,3	79,3	79,1	78,6	78,6	79,5	78,4	77,4	77,4	77,2
Viudo/a	53,3	51,2	52,0	54,1	53,8	54,1	55,4	53,8	54,3	51,7	53,3	50,8
Alguna vez unido/a	78,8	77,3	79,1	81,3	80,1	81,3	82,3	81,9	81,5	82,0	81,1	81,6
Soltero/a	64,7	63,5	64,8	65,6	66,0	65,7	65,3	65,2	65,2	64,3	63,1	60,8
Lima Metropolitana 1/	**66,8**	**64,2**	**67,0**	**69,9**	**70,3**	**70,0**	**70,8**	**70,6**	**70,8**	**69,2**	**67,8**	**67,9**
Conviviente	76,1	76,2	76,7	77,9	79,2	80,3	82,2	78,8	81,2	81,6	79,0	78,4
Casado/a	68,4	64,8	67,6	72,5	72,5	70,3	71,4	73,7	72,1	69,1	69,2	69,0
Viudo/a	28,1	27,3	29,3	34,6	37,1	35,9	38,0	33,1	36,7	34,5	33,0	33,8
Alguna vez unido/a	76,1	72,5	76,5	79,3	77,1	78,3	80,1	79,3	78,6	79,9	79,0	79,1
Soltero/a	64,3	60,3	64,2	65,6	66,6	65,9	65,8	65,8	66,3	64,1	61,6	61,9
Resto País	**74,5**	**74,4**	**74,9**	**75,7**	**75,5**	**76,0**	**75,8**	**75,5**	**74,9**	**75,2**	**74,6**	**73,5**
Conviviente	81,4	80,9	82,5	83,1	82,8	84,0	83,9	83,7	83,0	84,3	82,5	82,4
Casado/a	81,5	81,7	81,6	82,7	82,4	82,6	82,3	82,4	81,6	81,5	81,2	81,1
Viudo/a	64,1	60,5	61,7	62,7	61,5	61,7	63,2	62,9	61,9	60,1	61,9	58,9
Alguna vez unido/a	80,5	80,5	80,8	82,6	82,1	83,4	83,8	83,7	83,4	83,5	82,6	83,4
Soltero/a	64,9	65,2	65,2	65,7	65,7	65,6	65,1	64,8	64,7	64,4	64,0	60,1
Área de residencia												
Urbana	**68,1**	**67,3**	**68,5**	**71,0**	**71,1**	**71,2**	**71,6**	**71,6**	**71,5**	**71,2**	**70,1**	**69,4**
Conviviente	77,0	77,0	78,0	79,2	79,7	80,8	82,0	80,4	81,2	82,6	79,9	79,6
Casado/a	72,6	71,5	72,6	75,9	75,7	74,7	75,2	76,4	75,6	73,9	74,0	73,9
Viudo/a	40,9	38,4	40,0	43,1	44,3	43,3	45,1	43,8	44,8	42,6	45,5	42,7
Alguna vez unido/a	77,1	75,2	77,5	79,9	79,0	80,0	81,1	80,9	80,6	81,3	80,3	80,6
Soltero/a	62,0	60,8	62,0	63,9	64,2	63,9	63,7	63,7	63,9	63,4	61,7	59,6
Rural	**82,4**	**81,6**	**83,2**	**82,0**	**82,1**	**82,9**	**82,2**	**81,5**	**80,7**	**80,2**	**80,3**	**79,9**
Conviviente	85,8	85,2	87,1	87,1	86,7	88,1	87,1	87,3	85,6	86,4	86,4	86,2
Casado/a	89,2	88,3	89,4	89,1	89,4	90,3	89,4	89,2	87,9	88,6	88,3	88,5
Viudo/a	78,1	76,6	78,2	78,8	78,0	80,4	81,5	79,7	78,9	77,8	77,3	75,9
Alguna vez unido/a	87,8	88,3	88,1	89,1	86,8	89,6	90,6	88,5	87,8	87,8	86,8	89,0
Soltero/a	73,3	72,5	74,5	71,3	72,1	72,0	71,1	70,4	70,3	67,9	68,6	65,7
Región natural												
Costa	**67,4**	**66,1**	**67,6**	**70,6**	**70,4**	**70,7**	**71,1**	**70,6**	**71,0**	**70,0**	**68,7**	**68,2**
Conviviente	75,5	76,0	76,8	78,5	78,3	79,9	81,3	78,8	80,0	81,3	78,7	78,0
Casado/a	70,4	68,9	70,2	74,3	74,0	73,1	73,8	74,4	73,6	71,8	71,8	71,4
Viudo/a	36,0	33,2	34,3	40,3	39,8	40,3	41,9	40,9	41,9	38,1	40,1	38,7
Alguna vez unido/a	75,3	73,6	76,7	79,3	77,5	78,7	79,7	79,6	79,5	80,1	79,5	79,6
Soltero/a	63,2	60,9	62,8	65,0	65,1	64,9	64,6	64,2	65,5	63,3	61,1	60,0
Sierra	**78,5**	**78,2**	**79,3**	**77,8**	**78,4**	**78,7**	**78,2**	**78,4**	**76,7**	**77,7**	**77,5**	**76,9**
Conviviente	86,2	85,4	87,7	86,2	86,8	88,3	87,5	86,9	86,9	87,1	86,0	86,5
Casado/a	86,9	86,3	87,0	86,2	86,6	86,4	85,6	86,9	85,4	85,2	85,7	85,9
Viudo/a	71,6	69,8	71,9	70,3	70,7	69,5	71,0	70,2	68,9	69,8	69,6	67,2
Alguna vez unido/a	88,9	86,4	84,9	85,0	85,9	87,0	89,7	87,3	86,1	87,2	85,5	87,2
Soltero/a	66,6	67,5	68,4	66,1	67,1	67,1	66,1	66,6	64,2	66,1	65,9	62,4
Selva	**76,0**	**75,5**	**75,8**	**78,0**	**77,7**	**77,2**	**77,8**	**78,1**	**77,4**	**77,1**	**76,5**	**74,6**
Conviviente	81,6	79,8	80,7	82,8	83,2	82,5	82,8	84,5	82,2	84,3	82,4	82,0
Casado/a	82,1	82,8	82,8	84,7	83,3	83,8	83,9	83,8	83,2	83,1	81,1	80,4
Viudo/a	62,7	63,1	62,4	66,1	64,7	65,1	68,2	63,0	66,1	62,5	65,4	58,8
Alguna vez unido/a	80,2	81,1	81,7	85,1	84,9	86,3	83,5	85,3	84,8	83,9	81,9	83,2
Soltero/a	67,0	66,1	65,5	68,0	67,3	65,9	67,4	66,6	67,0	64,5	66,1	60,4

1/ Incluye la Provincia de Lima y la Provincia Constitucional del Callao.

Fuente: Instituto Nacional de Estadística e Informática-Encuesta Nacional de Hogares.

CUADRO Nº 1.31

PERÚ:TASA DE ACTIVIDAD, SEGÚN ETNIA Y ÁMBITO GEOGRÁFICO, 2012-2015

(Porcentaje respecto del total de población de 14 y más años de edad de cada condición étnica)

Etnia /Ámbito geográfico	2012	2013	2014	2015
Total	**73,6**	**73,2**	**72,3**	**71,6**
Indígena 1/	78,9	78,8	79,3	79,2
Blanco	67,4	68,7	67,1	66,9
Mestizo	72,4	71,6	70,4	69,3
Otro 2/	71,9	75,6	75,0	75,3
Lima Metropolitana 3/	**70,8**	**69,2**	**67,8**	**67,9**
Indígena 1/	74,2	70,5	69,9	74,3
Blanco	64,3	65,0	63,2	66,8
Mestizo	71,4	69,4	68,0	67,4
Otro 2/	67,5	71,7	70,5	72,6
Resto País	**74,9**	**75,2**	**74,6**	**73,5**
Indígena 1/	80,2	80,5	80,8	80,0
Blanco	69,8	71,2	69,6	66,9
Mestizo	72,9	72,9	72,1	70,7
Otro 2/	74,1	76,7	76,0	75,9
Área de residencia				
Urbana	71,5	71,2	70,1	69,4
Indígena 1/	75,6	75,3	75,6	75,6
Blanco	65,3	67,0	65,0	65,0
Mestizo	71,3	70,5	69,4	68,4
Otro 2/	68,8	73,8	71,8	72,9
Rural	80,7	80,2	80,3	79,9
Indígena 1/	84,4	84,1	84,7	84,6
Blanco	75,5	75,3	75,2	74,9
Mestizo	78,8	78,4	77,4	76,0
Otro 2/	77,9	78,4	80,5	79,9
Región natural				
Costa	**71,0**	**70,0**	**68,7**	**68,2**
Indígena 1/	74,7	72,4	72,2	74,4
Blanco	65,2	67,1	64,5	65,6
Mestizo	71,4	69,9	68,6	67,7
Otro 2/	68,0	73,8	73,4	73,2
Sierra	**76,7**	**77,7**	**77,5**	**76,9**
Indígena 1/	80,7	81,1	81,4	80,8
Blanco	72,1	71,9	71,1	69,0
Mestizo	72,3	74,1	73,3	72,5
Otro 2/	75,6	77,8	76,8	77,8
Selva	**77,4**	**77,1**	**76,5**	**74,6**
Indígena 1/	80,8	80,7	80,3	79,0
Blanco	73,6	72,8	76,6	72,5
Mestizo	77,0	77,5	76,7	74,5
Otro 2/	77,7	74,7	75,1	77,4

1/ Incluye: Quechua , Aymara y Nativo o Indígena de la Amazonía.

2/ Inlcuye: Negro, Mulato, Zambo, Afro peruano y otro.

3/ Comprende: Provincia de Lima y Provincia Constitucional del Callao.

Fuente: Instituto Nacional de Estadística e Informática-Encuesta Nacional de Hogares.

D. Características de la Población Económicamente Inactiva

CUADRO Nº 1.32
PERÚ: POBLACIÓN ECONÓMICAMENTE INACTIVA, SEGÚN ÁMBITO GEOGRÁFICO, 2004 - 2015
(Miles de personas)

Ámbito geográfico	2004	2005	2006	2007	2008	2009	2010	2011	2012
Total	**5 353,1**	**5 634,7**	**5 495,0**	**5 290,0**	**5 374,9**	**5 426,8**	**5 487,8**	**5 630,4**	**5 797,7**
Lima Metropolitana 1/	2 035,6	2 243,3	2 117,0	1 978,8	1 991,8	2 052,1	2 037,3	2 094,1	2 120,1
Resto País	3 317,5	3 391,4	3 378,0	3 311,3	3 383,1	3 374,7	3 450,5	3 536,3	3 677,6
Área de residencia									
Urbana	4 439,0	4 680,4	4 626,6	4 367,2	4 460,4	4 558,1	4 588,3	4 707,9	4 835,7
Rural	914,1	954,3	868,4	922,8	914,5	868,7	899,4	922,5	962,0
Región natural									
Costa	3 468,2	3 685,2	3 596,0	3 333,5	3 417,4	3 453,4	3 467,7	3 604,8	3 609,2
Sierra	1 324,3	1 364,7	1 311,8	1 412,5	1 400,0	1 392,4	1 445,9	1 450,8	1 581,2
Selva	560,6	584,8	587,2	544,1	557,6	581,0	574,2	574,7	607,3
Departamento									
Amazonas	64,4	76,1	73,6	61,4	63,7	60,7	57,1	55,6	64,4
Áncash	174,5	195,0	187,5	195,0	182,7	196,2	201,6	208,6	201,8
Apurímac	70,1	91,0	63,9	65,1	61,1	72,8	66,3	61,8	62,6
Arequipa	247,1	261,4	259,4	241,2	276,9	272,8	273,7	266,7	290,1
Ayacucho	77,9	75,2	80,2	85,7	84,5	97,5	97,2	98,7	114,6
Cajamarca	169,5	173,2	157,5	185,2	165,3	185,8	214,8	220,9	274,1
Callao	-	-	-	205,4	214,5	212,4	215,2	217,6	226,7
Cusco	180,9	158,4	163,9	198,7	173,8	164,3	193,9	180,3	178,2
Huancavelica	34,2	50,4	53,1	49,4	51,9	52,0	59,2	50,4	49,0
Huánuco	114,9	119,4	122,0	129,1	125,8	121,9	123,3	127,0	130,6
Ica	155,0	149,0	157,2	153,7	149,8	147,8	151,0	149,6	149,1
Junín	201,9	206,9	197,2	221,8	200,0	215,5	207,6	208,6	225,4
La Libertad	370,7	371,1	358,6	357,8	373,4	330,6	332,3	371,7	355,9
Lambayeque	242,1	240,1	265,9	233,8	240,6	233,0	240,1	256,2	267,1
Lima	-	-	-	1 936,1	1 947,2	2 013,4	2 014,5	2 053,2	2 075,0
Loreto	146,6	159,3	155,9	134,5	166,0	169,3	174,2	178,1	169,9
Madre de Dios	18,4	18,5	16,7	14,6	14,4	14,7	14,9	17,5	16,9
Moquegua	30,7	27,3	30,2	27,9	34,9	33,4	32,9	33,8	32,0
Pasco	46,0	51,5	50,0	50,3	57,2	41,3	44,0	46,4	46,1
Piura	347,2	342,8	351,2	304,7	338,4	322,3	333,2	377,2	371,6
Puno	148,9	121,3	133,1	156,9	160,8	163,0	153,3	157,2	171,6
San Martín	115,5	117,4	126,1	117,0	128,6	134,4	124,0	122,3	146,6
Tacna	50,8	57,5	61,3	63,0	58,3	66,4	62,9	65,2	68,5
Tumbes	34,0	36,2	37,7	32,2	38,7	40,8	38,0	40,4	42,1
Ucayali	78,2	81,6	82,9	69,4	66,3	64,6	62,6	65,2	67,8
Lima y Callao 2/	22 33,5	24 54,1	23 09,7	2 141,4	2 161,7	2 225,8	2 229,7	2 270,8	2 301,7
Provincia de Lima	-	-	-	1 773,4	1 777,3	1 839,7	1 822,1	1 876,5	1 893,4
Región Lima 3/	-	-	-	162,7	169,9	173,7	192,4	176,8	181,6

Continúa...

CUADRO Nº 1.32
PERÚ: POBLACIÓN ECONÓMICAMENTE INACTIVA, SEGÚN ÁMBITO GEOGRÁFICO, 2004 - 2015
(Miles de personas)

Conclusión.

Ámbito geográfico	2013	2014	2015		Tasa de crecimiento promedio anual (%) 2004 - 2015	Variación porcentual 2015/2004			Diferencia Absoluta 2015/2004		
			Abs.	C.V. (%)		Porcentaje	%P>T	Significancia	Diferencia	%P>T	Significancia
Total	**5 974,5**	**6 272,2**	**6 536,1**	**1,9**	**1,8**	**22,1**	**0,0**	***	**1183,0**	**0,0**	***
Lima Metropolitana 1/	2 288,9	2 437,2	2 476,4	3,9	1,8	21,7	0,0	**	440,8	0,0	***
Resto País	3 685,6	3 835,0	4 059,7	2,0	1,9	22,4	0,0	***	742,2	0,0	***
Área de residencia											
Urbana	4 995,6	5 299,3	5 549,1	2,2	2,0	25,0	0,0	***	1110,1	0,0	***
Rural	978,9	972,9	987,0	3,0	0,7	8,0	0,2		72,9	0,2	
Región natural											
Costa	3 814,4	4 054,7	4 192,8	2,7	1,7	20,9	0,0	***	724,7	0,0	***
Sierra	1 537,9	1 565,8	1 631,1	3,0	1,9	23,2	0,0	***	306,7	0,0	***
Selva	622,3	651,8	712,2	4,3	2,2	27,0	0,0	***	151,6	0,0	***
Departamento											
Amazonas	62,3	67,5	67,7	7,8	0,5	5,2	0,8		3,3	0,8	
Áncash	215,8	199,7	210,3	8,9	1,7	20,5	0,2		35,8	0,2	
Apurímac	57,4	56,9	50,3	10,5	-3,0	-28,3	0,1	*	-19,9	0,2	
Arequipa	266,8	279,5	300,9	7,3	1,8	21,8	0,2		53,8	0,1	
Ayacucho	104,0	99,7	112,3	8,5	3,4	44,2	0,0	**	34,4	0,0	***
Cajamarca	250,1	260,5	263,4	8,4	4,1	55,5	0,0	**	94,0	0,0	***
Callao	235,0	238,6	250,0	7,5	-	-	-		-	-	
Cusco	178,1	192,3	194,8	9,0	0,7	7,7	0,6		13,9	0,6	
Huancavelica	53,0	49,6	59,4	11,9	5,1	73,7	0,0	**	25,2	0,0	***
Huánuco	130,4	131,0	129,6	7,9	1,1	12,7	0,5		14,6	0,4	
Ica	155,6	165,3	191,2	7,1	1,9	23,3	0,2		36,1	0,2	
Junín	236,7	236,5	235,9	7,7	1,4	16,8	0,3		34,0	0,3	
La Libertad	382,1	395,7	421,2	7,4	1,2	13,6	0,4		50,5	0,3	
Lambayeque	268,9	299,2	307,1	7,0	2,2	26,8	0,1		64,9	0,1	*
Lima	2 243,1	2 401,3	2 424,2	4,0	-	-	-		-	-	
Loreto	167,0	190,7	202,7	7,2	3,0	38,2	0,1	*	56,0	0,0	**
Madre de Dios	17,3	19,6	19,8	11,6	0,7	7,6	0,7		1,4	0,7	
Moquegua	32,1	35,3	38,3	8,8	2,0	24,9	0,2		7,6	0,1	
Pasco	47,2	53,9	54,0	9,7	1,5	17,5	0,4		8,1	0,4	
Piura	370,0	384,5	409,6	7,3	1,5	17,9	0,2		62,3	0,2	
Puno	167,2	169,0	200,1	9,2	2,7	34,4	0,1	*	51,2	0,1	*
San Martín	146,0	154,9	179,9	10,6	4,1	55,8	0,1	*	64,4	0,0	**
Tacna	71,8	73,5	80,5	8,5	4,3	58,5	0,0	***	29,7	0,0	***
Tumbes	43,8	47,2	51,3	9,6	3,8	50,8	0,1	*	17,3	0,0	**
Ucayali	72,9	70,2	81,9	8,2	0,4	4,7	0,8		3,7	0,8	
Lima y Callao 2/	2 478,1	2 639,9	2 674,1	3,7	1,7	19,7	0,0	**	440,7	0,0	***
Provincia de Lima	2 053,9	2 198,7	2 226,5	4,2	-	-	-		-	-	
Región Lima 3/	189,2	202,7	197,7	10,0	-	-	-		-	-	

1/ Comprende la provincia de Lima y la Provincia Constitucional del Callao.

2/ Comprende el departamento de Lima y la Provincia Constitucional del Callao.

3/ Incluye las provincias de: Barranca, Cajatambo, Canta, Cañete, Huaral, Huarochiri, Huaura, Oyón y Yauyos. Excluye la provincia de Lima.

Fuente: Instituto Nacional de Estadística e Informática-Encuesta Nacional de Hogares.

CUADRO Nº 1.33

PERÚ: POBLACIÓN MASCULINA ECONÓMICAMENTE INACTIVA, SEGÚN ÁMBITO GEOGRÁFICO, 2004 - 2015

(Miles de personas)

Ámbito geográfico	2004	2005	2006	2007	2008	2009	2010	2011	2012
Total	**1 752,2**	**1 842,2**	**1 788,3**	**1 714,3**	**1 738,3**	**1 762,7**	**1 832,2**	**1 864,5**	**1 922,3**
Lima Metropolitana 1/	676,9	755,9	702,6	646,9	638,3	667,6	666,5	708,7	704,7
Resto País	1 075,3	1 086,2	1 085,6	1 067,4	1 100,0	1 095,0	1 165,7	1 155,8	1 217,6
Área de residencia									
Urbana	1 477,6	1 556,3	1 537,7	1 444,6	1 460,3	1 482,8	1 545,7	1 572,2	1 623,6
Rural	274,7	285,9	250,5	269,8	278,0	279,9	286,5	292,3	298,7
Región natural									
Costa	1 117,5	1 199,2	1 156,2	1 059,6	1 080,5	1 097,3	1 126,1	1 173,3	1 162,6
Sierra	470,3	475,5	466,4	507,5	500,8	493,2	530,8	526,2	575,1
Selva	164,5	167,4	165,7	147,2	157,1	172,2	175,3	164,9	184,6
Departamento									
Amazonas	19,4	21,0	21,0	18,3	17,7	17,2	18,4	16,5	17,4
Áncash	55,2	58,7	59,5	67,2	60,0	62,8	67,7	72,1	64,3
Apurímac	26,0	35,8	23,2	26,1	24,3	29,1	26,6	20,5	22,8
Arequipa	90,9	94,0	90,4	82,5	97,3	88,9	100,0	92,6	103,6
Ayacucho	26,8	28,5	28,1	30,3	30,4	35,2	37,2	35,7	40,8
Cajamarca	56,2	54,7	51,1	56,1	47,0	62,5	73,1	67,1	78,6
Callao	-	-	-	62,7	64,5	69,4	77,6	73,3	75,5
Cusco	75,8	65,9	70,9	73,2	63,6	66,7	82,3	79,8	71,5
Huancavelica	15,2	21,1	24,1	19,5	24,4	22,9	24,7	21,3	19,1
Huánuco	38,6	36,9	35,1	43,9	40,5	44,2	41,8	42,5	42,2
Ica	47,9	43,9	45,0	46,2	47,5	48,1	48,7	44,3	46,9
Junín	65,0	73,9	64,5	78,5	69,3	73,7	68,2	74,8	84,3
La Libertad	112,7	112,7	110,1	114,8	121,2	98,5	95,3	119,1	114,4
Lambayeque	68,9	64,6	71,5	65,9	69,0	70,4	73,6	81,0	78,5
Lima	-	-	-	633,7	625,6	647,3	648,7	689,2	694,4
Loreto	44,2	45,6	45,6	36,7	50,7	48,4	53,9	52,5	55,7
Madre de Dios	6,7	7,2	6,9	5,1	5,3	4,6	6,0	5,3	6,7
Moquegua	11,5	9,9	11,3	10,1	13,2	12,8	11,9	11,9	12,1
Pasco	13,5	13,7	17,1	13,5	19,2	12,9	15,2	15,4	14,4
Piura	93,8	90,1	99,1	80,4	97,2	85,4	104,6	102,0	96,4
Puno	62,8	52,0	61,6	65,1	66,4	62,3	63,7	61,7	77,5
San Martín	25,2	29,0	27,5	31,7	32,3	40,9	36,2	32,0	42,0
Tacna	21,0	21,5	24,4	23,4	20,4	25,4	24,2	23,8	28,9
Tumbes	10,9	10,5	13,5	9,2	12,1	12,9	13,0	12,0	14,4
Ucayali	24,7	24,4	26,0	20,1	19,3	20,3	19,6	18,0	19,9
Lima y Callao 2/	739,1	826,8	760,6	696,4	690,1	716,6	726,3	762,5	769,9
Provincia de Lima	-	-	-	584,2	573,8	598,2	588,9	635,4	629,2
Región Lima 3/	-	-	-	49,5	51,8	49,0	59,8	53,8	65,2

Continúa...

CUADRO Nº 1.33

PERÚ: POBLACIÓN MASCULINA ECONÓMICAMENTE INACTIVA, SEGÚN ÁMBITO GEOGRÁFICO, 2004 - 2015

(Miles de personas)

Conclusión.

Ámbito geográfico	2013	2014	2015		Tasa de crecimiento promedio anual (%) 2004 - 2015	Variación porcentual 2015/2004			Diferencia Absoluta 2015/2004		
			Abs.	C.V. (%)		Porcentaje	%P>T	Significancia	Diferencia	%P>T	Significancia
Total	**2 004,3**	**2 095,8**	**2 179,7**	**2,3**	**2,0**	**24,4**	**0,0**	***	**427,5**	**0,0**	***
Lima Metropolitana 1/	766,5	840,4	820,1	4,6	1,8	21,1	0,0	**	143,1	0,0	**
Resto País	1 237,8	1 255,4	1359,6	2,4	2,2	26,4	0,0	***	284,3	0,0	***
Área de residencia											
Urbana	1 681,1	1 790,1	1 858,5	2,6	2,1	25,8	0,0	***	381,0	0,0	***
Rural	323,2	305,8	321,2	3,6	1,4	16,9	0,0	**	46,5	0,0	**
Región natural											
Costa	1 250,0	1 344,3	1 351,5	3,2	1,7	20,9	0,0	***	234,0	0,0	***
Sierra	567,8	555,1	597,7	3,5	2,2	27,1	0,0	***	127,4	0,0	***
Selva	186,5	196,5	230,5	5,6	3,1	40,1	0,0	***	66,0	0,0	***
Departamento											
Amazonas	18,9	20,5	22,9	9,9	1,5	18,0	0,5		3,5	0,4	
Áncash	77,0	73,2	74,1	10,4	2,7	34,1	0,1		18,8	0,1	*
Apurímac	23,0	21,8	21,7	11,9	-1,6	-16,6	0,5		-4,3	0,5	
Arequipa	93,3	95,9	106,7	8,4	1,5	17,3	0,3		15,8	0,3	
Ayacucho	42,5	32,5	38,6	9,9	3,4	43,9	0,1	*	11,8	0,0	**
Cajamarca	77,0	80,7	84,5	10,4	3,8	50,6	0,1	*	28,4	0,0	**
Callao	79,8	75,8	73,8	8,3	-	-	-		-	-	
Cusco	70,9	78,0	83,6	11,0	0,9	10,3	0,6		7,8	0,6	
Huancavelica	22,8	21,0	24,8	13,1	4,6	63,3	0,1	*	9,6	0,0	**
Huánuco	41,6	40,5	42,2	9,1	0,8	9,4	0,6		3,6	0,6	
Ica	51,7	52,3	58,8	8,7	1,9	22,8	0,3		10,9	0,3	
Junín	87,3	78,9	83,8	9,0	2,3	28,9	0,2		18,8	0,1	
La Libertad	123,7	128,4	138,8	10,2	1,9	23,1	0,3		26,1	0,2	
Lambayeque	85,3	95,1	91,3	8,2	2,6	32,6	0,1		22,5	0,1	*
Lima	740,8	827,4	799,7	4,6	-	-	-		-	-	
Loreto	51,5	58,7	65,8	8,6	3,7	48,8	0,1	*	21,6	0,0	**
Madre de Dios	6,2	7,3	6,1	14,2	-1,0	-10,0	0,6		-0,7	0,6	
Moquegua	11,3	12,3	14,4	9,9	2,0	24,9	0,3		2,9	0,2	
Pasco	15,5	16,9	18,4	11,7	2,8	35,7	0,2		4,8	0,2	
Piura	101,3	99,3	112,4	7,6	1,7	19,8	0,3		18,6	0,3	
Puno	72,3	70,5	84,8	10,4	2,8	35,1	0,1		22,0	0,1	*
San Martín	42,0	44,2	57,7	16,0	7,8	128,4	0,0	**	32,4	0,0	***
Tacna	30,4	30,8	32,1	9,8	4,0	53,4	0,0	**	11,2	0,0	***
Tumbes	14,8	14,3	17,2	10,3	4,2	56,7	0,1		6,2	0,0	**
Ucayali	23,7	19,8	25,5	10,0	0,3	3,3	0,9		0,8	0,9	
Lima y Callao 2/	820,5	903,2	873,5	4,3	1,5	18,2	0,1	*	134,4	0,0	**
Provincia de Lima	686,8	764,6	746,3	4,9	-	-	-		-	-	
Región Lima 3/	54,0	62,8	53,5	8,2	-	-	-		-	-	

1/ Comprende la provincia de Lima y la Provincia Constitucional del Callao.

2/ Comprende el departamento de Lima y la Provincia Constitucional del Callao.

3/ Incluye las provincias de: Barranca, Cajatambo, Canta, Cañete, Huaral, Huarochiri, Huaura, Oyón y Yauyos. Excluye la provincia de Lima.

Fuente: Instituto Nacional de Estadística e Informática-Encuesta Nacional de Hogares.

CUADRO Nº 1.34
PERÚ: POBLACIÓN FEMENINA ECONÓMICAMENTE INACTIVA, SEGÚN ÁMBITO GEOGRÁFICO, 2004 - 2015

(Miles de personas)

Ámbito geográfico	2004	2005	2006	2007	2008	2009	2010	2011	2012
Total	**3 600,8**	**3 792,5**	**3 706,7**	**3 575,7**	**3 636,6**	**3 664,1**	**3 655,6**	**3 765,9**	**3 875,4**
Lima Metropolitana 1/	1 358,7	1 487,4	1 414,3	1 331,9	1 353,5	1 384,5	1 370,8	1 385,4	1 415,4
Resto País	2 242,1	2 305,2	2 292,4	2 243,9	2 283,1	2 279,7	2 284,7	2 380,5	2 460,0
Área de residencia									
Urbana	2 961,4	3 124,1	3 088,9	2 922,7	3 000,1	3 075,3	3 042,7	3 135,7	3 212,2
Rural	639,4	668,4	617,8	653,0	636,4	588,8	612,9	630,2	663,3
Región natural									
Costa	2 350,7	2 486,0	2 439,8	2 273,9	2 336,9	2 356,2	2 341,6	2 431,5	2 446,6
Sierra	854,1	889,1	845,4	905,0	899,2	899,2	915,1	924,6	1 006,1
Selva	396,1	417,4	421,5	396,9	400,5	408,8	398,9	409,8	422,7
Departamento									
Amazonas	44,9	55,1	52,6	43,1	46,0	43,5	38,7	39,1	47,0
Áncash	119,3	136,3	128,0	127,8	122,7	133,3	133,8	136,5	137,5
Apurímac	44,2	55,3	40,7	39,0	36,8	43,8	39,7	41,3	39,8
Arequipa	156,2	167,4	169,0	158,8	179,6	183,8	173,7	174,1	186,5
Ayacucho	51,1	46,7	52,1	55,4	54,1	62,3	60,1	63,1	73,7
Cajamarca	113,3	118,5	106,4	129,0	118,3	123,3	141,6	153,8	195,4
Callao	-	-	-	142,6	150,0	143,0	137,6	144,3	151,2
Cusco	105,1	92,5	93,0	125,4	110,2	97,5	111,6	100,4	106,8
Huancavelica	19,0	29,3	29,0	29,9	27,5	29,1	34,5	29,2	29,9
Huánuco	76,4	82,5	86,9	85,2	85,3	77,7	81,6	84,5	88,5
Ica	107,2	105,2	112,2	107,5	102,3	99,7	102,3	105,3	102,1
Junín	136,9	133,0	132,6	143,3	130,8	141,8	139,4	133,8	141,1
La Libertad	258,0	258,3	248,5	243,0	252,2	232,1	237,0	252,6	241,5
Lambayeque	173,3	175,5	194,4	167,8	171,6	162,6	166,4	175,2	188,5
Lima	-	-	-	1 302,4	1 321,6	1 366,2	1 365,8	1 364,0	1 380,6
Loreto	102,4	113,7	110,3	97,8	115,3	120,9	120,3	125,7	114,2
Madre de Dios	11,6	11,3	9,8	9,6	9,1	10,1	9,0	12,2	10,3
Moquegua	19,2	17,4	18,9	17,8	21,8	20,7	21,0	21,9	19,9
Pasco	32,4	37,8	33,0	36,8	38,0	28,4	28,9	31,0	31,7
Piura	253,4	252,8	252,1	224,4	241,3	236,9	228,6	275,2	275,2
Puno	86,1	69,3	71,5	91,9	94,4	100,7	89,6	95,5	94,1
San Martín	90,2	88,4	98,6	85,3	96,3	93,5	87,8	90,3	104,6
Tacna	29,8	36,0	36,9	39,6	37,9	41,0	38,6	41,4	39,6
Tumbes	23,0	25,7	24,2	23,0	26,6	27,9	25,0	28,3	27,8
Ucayali	53,5	57,2	56,8	49,3	46,9	44,3	43,0	47,1	47,9
Lima y Callao 2/	1 494,3	1 627,3	1 549,0	1 445,0	1 471,6	1 509,2	1 503,4	1 508,3	1 531,8
Provincia de Lima	-	-	-	1 189,2	1 203,4	1 241,5	1 233,2	1 241,1	1 264,2
Región Lima 3/	-	-	-	113,2	118,2	124,7	132,6	122,9	116,4

Continúa...

CUADRO Nº 1.34

PERÚ: POBLACIÓN FEMENINA ECONÓMICAMENTE INACTIVA, SEGÚN ÁMBITO GEOGRÁFICO, 2004 - 2015

(Miles de personas)

Conclusión.

Ámbito geográfico	2013	2014	2015		Tasa de crecimiento promedio anual (%) 2004 - 2015	Variación porcentual 2015/2004			Diferencia Absoluta 2015/2004		
			Abs.	C.V. (%)		Porcentaje	%P>T	Significancia	Diferencia	%P>T	Significancia
Total	**3 970,2**	**4 176,4**	**4 356,4**	**2,0**	**1,7**	**21,0**	**0,0**	***	**755,6**	**0,0**	***
Lima Metropolitana 1/	1 522,4	1 596,9	1 656,4	4,1	1,8	21,9	0,0	**	297,7	0,0	***
Resto País	2 447,8	2 579,6	2 700,1	2,1	1,7	20,4	0,0	***	457,9	0,0	***
Área de residencia											
Urbana	3 314,5	3 509,3	3 690,5	2,3	2,0	24,6	0,0	***	729,1	0,0	***
Rural	655,7	667,1	665,9	3,2	0,4	4,1	0,5		26,4	0,5	
Región natural											
Costa	2 564,4	2 710,4	2 841,4	2,8	1,7	20,9	0,0	***	490,7	0,0	***
Sierra	970,0	1 010,7	1 033,4	3,1	1,7	21,0	0,0	***	179,3	0,0	***
Selva	435,8	455,3	481,7	4,2	1,8	21,6	0,0	**	85,6	0,0	***
Departamento											
Amazonas	43,4	47,0	44,8	8,0	0,0	-0,4	1,0		-0,2	1,0	
Áncash	138,8	126,5	136,2	9,2	1,2	14,2	0,4		16,9	0,4	
Apurímac	34,4	35,1	28,6	11,9	-3,9	-35,2	0,0	**	-15,5	0,1	*
Arequipa	173,5	183,7	194,2	7,5	2,0	24,3	0,1		38,0	0,1	*
Ayacucho	61,4	67,3	73,7	8,7	3,4	44,3	0,0	**	22,6	0,0	**
Cajamarca	173,2	179,8	178,9	8,7	4,2	57,9	0,0	**	65,6	0,0	***
Callao	155,3	162,8	176,2	7,8	-	-	-		-	-	
Cusco	107,2	114,4	111,2	9,9	0,5	5,8	0,7		6,1	0,7	
Huancavelica	30,2	28,7	34,5	12,1	5,6	82,1	0,0	**	15,6	0,0	***
Huánuco	88,8	90,5	87,3	8,3	1,2	14,4	0,5		11,0	0,4	
Ica	104,0	113,0	132,4	7,2	1,9	23,5	0,2		25,2	0,1	
Junín	149,4	157,6	152,1	8,3	1,0	11,1	0,5		15,2	0,5	
La Libertad	258,5	267,3	282,4	7,1	0,8	9,5	0,5		24,4	0,5	
Lambayeque	183,7	204,1	215,7	7,4	2,0	24,5	0,2		42,5	0,1	
Lima	1 502,4	1 574,0	1 624,5	4,2	-	-	-		-	-	
Loreto	115,5	132,0	136,8	7,4	2,7	33,6	0,1	*	34,4	0,1	**
Madre de Dios	11,1	12,3	13,7	12,4	1,5	17,8	0,4		2,1	0,4	
Moquegua	20,8	23,0	23,9	9,1	2,0	24,9	0,2		4,8	0,2	
Pasco	31,6	37,0	35,7	9,8	0,9	10,0	0,6		3,2	0,6	
Piura	268,6	285,2	297,2	8,3	1,5	17,3	0,3		43,8	0,2	
Puno	94,9	98,5	115,3	10,0	2,7	33,8	0,1		29,2	0,1	*
San Martín	104,0	110,7	122,2	8,8	2,8	35,5	0,1		32,0	0,1	*
Tacna	41,4	42,7	48,3	8,8	4,5	62,1	0,0	***	18,5	0,0	***
Tumbes	29,0	33,0	34,1	9,9	3,6	48,0	0,1	*	11,1	0,0	**
Ucayali	49,2	50,4	56,4	8,5	0,5	5,4	0,8		2,9	0,7	
Lima y Callao 2/	1 502,4	1 736,7	1 800,6	3,9	1,7	20,5	0,0	**	306,3	0,0	***
Provincia de Lima	1 367,1	1 434,1	1 480,2	4,4	-	-	-		-	-	
Región Lima 3/	135,2	139,9	144,3	12,5	-	-	-		-	-	

1/ Comprende la provincia de Lima y la Provincia Constitucional del Callao.

2/ Comprende el departamento de Lima y la Provincia Constitucional del Callao.

3/ Incluye las provincias de: Barranca, Cajatambo, Canta, Cañete, Huaral, Huarochiri, Huaura, Oyón y Yauyos. Excluye la provincia de Lima.

Fuente: Instituto Nacional de Estadística e Informática-Encuesta Nacional de Hogares.

CUADRO Nº 1.35
PERÚ: POBLACIÓN ECONÓMICAMENTE INACTIVA, SEGÚN GRUPOS DE EDAD Y ÁMBITO GEOGRÁFICO, 2004 - 2015
(Miles de personas)

Grupos de edad/ Ámbito geográfico	2004	2005	2006	2007	2008	2009	2010	2011
Total	**5 353,1**	**5 634,7**	**5 495,0**	**5 290,0**	**5 374,9**	**5 426,8**	**5 487,8**	**5 630,4**
14 a 24 años	2 481,1	2 632,2	2 587,7	2 564,8	2 534,3	2 590,6	2 624,3	2 698,4
25 a 59 años	1 842,4	1 937,2	1 822,5	1 643,1	1 741,2	1 709,6	1 726,4	1 738,5
60 a 64 años	222,9	225,3	231,9	209,9	240,2	223,5	211,4	221,6
65 y más años	806,6	840,0	852,8	872,2	859,3	903,1	925,6	971,8
Lima Metropolitana 1/	**2 035,6**	**2 243,3**	**2 117,0**	**1 978,8**	**1 991,8**	**2 052,1**	**2 037,3**	**2 094,1**
14 a 24 años	786,2	912,3	863,9	832,9	819,2	838,9	841,7	861,9
25 a 59 años	765,2	834,3	738,3	648,0	664,9	687,0	672,6	681,8
60 a 64 años	102,9	110,8	119,1	92,9	106,3	106,9	97,2	99,6
65 y más años	381,4	385,8	395,7	405,0	401,4	419,4	425,9	450,8
Resto País	**3 317,5**	**3 391,4**	**3 378,0**	**3 311,3**	**3 383,1**	**3 374,7**	**3 450,5**	**3 536,3**
14 a 24 años	1 694,9	1 719,9	1 723,8	1 731,9	1 715,1	1 751,7	1 782,7	1 836,5
25 a 59 años	1 077,3	1 102,9	1 084,2	995,1	1 076,2	1 022,6	1 053,8	1 056,7
60 a 64 años	120,0	114,4	112,8	117,0	133,9	116,6	114,2	122,0
65 y más años	425,2	454,2	457,2	467,2	457,9	483,7	499,7	521,1
Área de residencia								
Urbana	**4 439,0**	**4 680,4**	**4 626,6**	**4 367,2**	**4 460,4**	**4 558,1**	**4 588,3**	**4 707,9**
14 a 24 años	1 973,1	2 099,1	2 092,6	2 028,8	2 011,0	2 079,4	2 099,1	2 153,4
25 a 59 años	1 576,3	1 662,4	1 581,9	1 393,6	1 481,1	1 474,0	1 474,3	1 488,7
60 a 64 años	196,2	196,8	208,1	184,8	216,0	202,8	188,9	201,6
65 y más años	693,4	722,1	744,1	760,1	752,3	802,0	826,0	864,1
Rural	**914,1**	**954,3**	**868,4**	**922,8**	**914,5**	**868,7**	**899,4**	**922,5**
14 a 24 años	508,0	533,1	495,1	536,0	523,3	511,2	525,2	544,9
25 a 59 años	266,1	274,8	240,6	249,5	260,0	235,6	252,1	249,8
60 a 64 años	26,7	28,5	23,8	25,1	24,2	20,7	22,5	20,0
65 y más años	113,2	117,9	108,8	112,1	107,0	101,2	99,6	107,8
Región natural								
Costa	**3 468,2**	**3 685,2**	**3 596,0**	**3 333,5**	**3 417,4**	**3 453,4**	**3 467,7**	**3 604,8**
14 a 24 años	1 434,1	1 575,7	1 534,2	1 458,7	1 453,2	1 494,5	1 507,7	1 560,8
25 a 59 años	1 290,6	1 350,8	1 264,1	1 102,4	1 164,8	1 153,2	1 139,3	1 179,9
60 a 64 años	165,4	162,2	177,3	148,1	180,9	162,7	150,9	160,3
65 y más años	578,0	596,5	620,5	624,3	618,5	642,9	669,8	703,8
Sierra	**1 324,3**	**1 364,7**	**1 311,8**	**1 412,5**	**1 400,0**	**1 392,4**	**1 445,9**	**1 450,8**
14 a 24 años	737,2	737,9	732,4	800,7	777,6	782,5	811,0	826,1
25 a 59 años	362,8	387,2	354,3	364,3	389,0	359,2	384,4	369,7
60 a 64 años	39,9	46,2	39,8	48,2	43,3	44,9	46,6	43,0
65 y más años	184,3	193,3	185,3	199,2	190,0	205,9	203,9	212,0
Selva	**560,6**	**584,8**	**587,2**	**544,1**	**557,6**	**581,0**	**574,2**	**574,7**
14 a 24 años	309,7	318,6	321,2	305,4	303,4	313,6	305,6	311,4
25 a 59 años	188,9	199,2	204,2	176,4	187,3	197,2	202,7	188,9
60 a 64 años	17,7	16,8	14,8	13,5	16,0	15,9	14,0	18,3
65 y más años	44,3	50,2	47,0	48,7	50,8	54,3	51,9	56,0

Continúa...

CUADRO Nº 1.35
PERÚ: POBLACIÓN ECONÓMICAMENTE INACTIVA, SEGÚN GRUPOS DE EDAD Y ÁMBITO GEOGRÁFICO, 2004 - 2015
(Miles de personas)

Conclusión.

Grupos de edad/ Ámbito geográfico	2012	2013	2014	2015	Tasa de crecimiento promedio anual (%) 2004 - 2015	Variación porcentual 2015/2014
Total	**5 797,7**	**5 974,5**	**6 272,2**	**6 536,1**	**1,8**	**4,2**
14 a 24 años	2 728,5	2 816,4	2 910,9	3 088,1	2,0	6,1
25 a 59 años	1 827,5	1 822,6	2 002,5	2 086,5	1,1	4,2
60 a 64 años	246,4	272,9	258,7	258,3	1,3	-0,1
65 y más años	995,4	1 062,5	1 100,1	1 103,2	2,9	0,3
Lima Metropolitana 1/	**2 120,1**	**2 288,9**	**2 437,2**	**2 476,4**	1,8	1,6
14 a 24 años	880,4	969,9	1 052,6	1 058,2	2,7	0,5
25 a 59 años	677,1	696,6	744,7	778,0	0,2	4,5
60 a 64 años	117,9	133,4	126,6	127,3	2,0	0,5
65 y más años	444,7	489,0	513,3	512,9	2,7	-0,1
Resto País	**3 677,6**	**3 685,6**	**3 835,0**	**4 059,7**	1,9	5,9
14 a 24 años	1 848,1	1 846,5	1 858,3	2 029,9	1,7	9,2
25 a 59 años	1 150,4	1 126,0	1 257,8	1 308,5	1,8	4,0
60 a 64 años	128,4	139,5	132,1	131,0	0,8	-0,8
65 y más años	550,7	573,5	586,8	590,3	3,0	0,6
Área de residencia						
Urbana	**4 835,7**	**4 995,6**	**5 299,3**	**5 549,1**	2,0	4,7
14 a 24 años	2 196,2	2 257,6	2 366,0	2 522,4	2,3	6,6
25 a 59 años	1 534,4	1 541,0	1 718,4	1 805,4	1,2	5,1
60 a 64 años	221,9	249,6	236,2	238,1	1,8	0,8
65 y más años	883,3	947,5	978,7	983,2	3,2	0,5
Rural	**962,0**	**978,9**	**972,9**	**987,0**	0,7	1,5
14 a 24 años	532,3	558,9	544,9	565,7	1,0	3,8
25 a 59 años	293,1	281,7	284,1	281,1	0,5	-1,1
60 a 64 años	24,5	23,4	22,5	20,3	-2,5	-9,9
65 y más años	112,1	115,0	121,4	120,0	0,5	-1,1
Región natural						
Costa	**3 609,2**	**3 814,4**	**4 054,7**	**4 192,8**	1,7	3,4
14 a 24 años	1 549,3	1 656,7	1 762,2	1 837,9	2,3	4,3
25 a 59 años	1 170,1	1 193,4	1 305,2	1 366,9	0,5	4,7
60 a 64 años	184,5	204,6	188,2	197,3	1,6	4,8
65 y más años	705,2	759,7	799,0	790,8	2,9	-1,0
Sierra	**1 581,2**	**1 537,9**	**1 565,8**	**1 631,1**	1,9	4,2
14 a 24 años	878,1	834,2	832,6	889,9	1,7	6,9
25 a 59 años	430,4	416,6	451,2	463,3	2,2	2,7
60 a 64 años	43,0	50,7	53,8	42,6	0,6	-20,8
65 y más años	229,7	236,4	228,2	235,3	2,2	3,1
Selva	**607,3**	**622,3**	**651,8**	**712,2**	2,2	9,3
14 a 24 años	301,1	325,6	316,1	360,4	1,4	14,0
25 a 59 años	226,9	212,6	246,1	256,3	2,8	4,1
60 a 64 años	18,9	17,6	16,7	18,5	0,4	10,5
65 y más años	60,4	66,5	72,8	77,1	5,2	5,9

1/ Comprende: Provincia de Lima y Provincia Constitucional del Callao.

Fuente: Instituto Nacional de Estadística e Informática-Encuesta Nacional de Hogares.

CUADRO Nº 1.36
PERÚ: POBLACIÓN ECONÓMICAMENTE INACTIVA, SEGÚN NIVEL EDUCATIVO Y ÁMBITO GEOGRÁFICO, 2004 - 2015
(Miles de personas)

Nivel educativo / Ámbito geográfico	2004	2005	2006	2007	2008	2009	2010	2011
Total	**5 353,1**	**5 634,7**	**5 495,0**	**5 290,0**	**5 374,9**	**5 426,8**	**5 487,8**	**5 630,4**
A lo más primaria 1/	1 644,0	1 704,5	1 570,5	1 557,7	1 561,3	1 492,8	1 473,0	1 508,4
Educación secundaria	2 755,7	2 957,1	2 854,3	2 751,1	2 773,1	2 791,0	2 862,4	2 923,2
Superior no universitaria	422,2	435,5	496,7	426,6	471,5	489,8	487,3	490,1
Superior universitaria	527,9	536,8	573,4	554,4	568,4	652,7	663,7	707,7
No especificado	3,3	0,8	-	0,3	0,6	0,5	1,3	1,0
Lima Metropolitana 2/	**2 035,6**	**2 243,3**	**2 117,0**	**1 978,8**	**1 991,8**	**2 052,1**	**2 037,3**	**2 094,1**
A lo más primaria 1/	474,5	489,5	444,9	447,0	459,6	433,7	430,1	441,0
Educación secundaria	1 117,2	1 301,5	1 168,4	1 098,1	1 097,0	1 101,7	1 116,8	1 130,6
Superior no universitaria	175,5	187,4	213,6	178,6	196,7	220,4	217,9	213,7
Superior universitaria	267,8	264,2	290,0	255,1	238,4	295,8	271,3	308,4
No especificado	0,5	0,8	-	-	-	0,4	1,3	0,3
Resto País	**3 317,5**	**3 391,4**	**3 378,0**	**3 311,3**	**3 383,1**	**3 374,7**	**3 450,5**	**3 536,3**
A lo más primaria 1/	1 169,5	1 215,1	1 125,6	1 110,6	1 101,7	1 059,0	1 042,8	1 067,4
Educación secundaria	1 638,4	1 655,7	1 685,9	1 653,0	1 676,1	1 689,2	1 745,6	1 792,5
Superior no universitaria	246,6	248,1	283,1	248,0	274,8	269,4	269,5	276,4
Superior universitaria	260,1	272,6	283,4	299,4	330,0	356,9	392,5	399,3
No especificado	2,8	-	-	0,3	0,6	0,1	-	0,6
Área de residencia								
Urbana	**4 439,0**	**4 680,4**	**4 626,6**	**4 367,2**	**4 460,4**	**4 558,1**	**4 588,3**	**4 707,9**
A lo más primaria 1/	1 165,0	1 210,3	1 132,0	1 112,8	1 129,8	1 098,1	1 071,8	1 117,7
Educación secundaria	2 378,3	2 549,9	2 473,5	2 328,8	2 340,0	2 380,8	2 431,7	2 455,7
Superior no universitaria	382,9	402,2	462,8	392,2	443,0	448,1	451,3	455,8
Superior universitaria	509,8	517,2	558,3	533,1	547,6	630,6	632,2	677,7
No especificado	3,0	0,8	-	0,3	-	0,5	1,3	1,0
Rural	**914,1**	**954,3**	**868,4**	**922,8**	**914,5**	**868,7**	**899,4**	**922,5**
A lo más primaria 1/	479,1	494,3	438,5	444,9	431,5	394,6	401,1	390,7
Educación secundaria	377,4	407,3	380,9	422,2	433,1	410,2	430,7	467,4
Superior no universitaria	39,3	33,2	33,9	34,4	28,5	41,8	36,0	34,3
Superior universitaria	18,1	19,5	15,1	21,3	20,7	22,1	31,5	30,0
No especificado	0,3	-	-	-	0,6	-	-	-
Región natural								
Costa	**3 468,2**	**3 685,2**	**3 596,0**	**3 333,5**	**3 417,4**	**3 453,4**	**3 467,7**	**3 604,8**
A lo más primaria 1/	955,5	974,8	914,4	890,1	900,5	848,0	843,0	885,7
Educación secundaria	1 852,7	2 031,0	1 923,2	1 778,7	1 822,0	1 813,1	1 851,2	1 885,2
Superior no universitaria	282,6	296,6	355,2	283,3	325,2	338,2	341,5	346,5
Superior universitaria	376,8	382,0	403,2	381,4	369,7	453,5	430,8	487,1
No especificado	0,5	0,8	-	0,1	-	0,5	1,3	0,3
Sierra	**1 324,3**	**1 364,7**	**1 311,8**	**1 412,5**	**1 400,0**	**1 392,4**	**1 445,9**	**1 450,8**
A lo más primaria 1/	455,9	492,9	429,8	452,5	434,3	414,8	413,6	409,1
Educación secundaria	631,7	636,1	638,2	695,9	673,4	695,6	732,3	743,8
Superior no universitaria	108,0	101,5	102,2	113,6	115,0	112,9	106,1	111,8
Superior universitaria	126,1	134,2	141,5	150,2	176,7	169,1	193,9	185,5
No especificado	2,5	-	-	0,2	0,6	-	-	0,6
Selva	**560,6**	**584,8**	**587,2**	**544,1**	**557,6**	**581,0**	**574,2**	**574,7**
A lo más primaria 1/	232,6	236,8	226,3	215,1	226,6	229,9	216,4	213,6
Educación secundaria	271,2	290,0	292,9	276,5	277,8	282,2	278,9	294,1
Superior no universitaria	31,5	37,4	39,3	29,7	31,3	38,8	39,8	31,8
Superior universitaria	25,0	20,6	28,7	22,8	22,0	30,1	39,1	35,2
No especificado	0,3	-	-	-	-	-	-	-

Continúa...

CUADRO Nº 1.36

PERÚ: POBLACIÓN ECONÓMICAMENTE INACTIVA, SEGÚN NIVEL EDUCATIVO Y ÁMBITO GEOGRÁFICO, 2004 - 2015

(Miles de personas)

Conclusión.

Nivel educativo / Ámbito geográfico	2012	2013	2014	2015	Tasa de crecimiento promedio anual (%) 2004 - 2015	Variación porcentual 2015/2014
Total	**5 797,7**	**5 974,5**	**6 272,2**	**6 536,1**	**1,8**	**4,2**
A lo más primaria 1/	1 550,4	1 592,8	1 633,5	1 633,9	-0,1	0,0
Educación secundaria	3 014,5	3 095,6	3 263,8	3 426,8	2,0	5,0
Superior no universitaria	487,2	506,2	511,9	539,5	2,3	5,4
Superior universitaria	742,9	779,1	862,8	934,4	5,3	8,3
No especificado	2,7	0,9	0,3	1,5	-	-
Lima Metropolitana 2/	**2 120,1**	**2 288,9**	**2 437,2**	**2 476,4**	1,8	1,6
A lo más primaria 1/	427,1	458,0	452,0	425,7	-1,0	-5,8
Educación secundaria	1 169,9	1 245,6	1 366,0	1 388,0	2,0	1,6
Superior no universitaria	200,6	225,1	226,9	234,8	2,7	3,5
Superior universitaria	319,7	359,3	392,4	427,2	4,3	8,9
No especificado	2,7	0,9	0,0	0,7	-	-
Resto País	**3 677,6**	**3 685,6**	**3 835,0**	**4 059,7**	1,9	5,9
A lo más primaria 1/	1 123,3	1 134,8	1 181,5	1 208,2	0,3	2,3
Educación secundaria	1 844,6	1 850,0	1 897,8	2 038,8	2,0	7,4
Superior no universitaria	286,5	281,0	285,0	304,7	1,9	6,9
Superior universitaria	423,3	419,8	470,4	507,2	6,3	7,8
No especificado	-	-	0,3	0,8	-	-
Área de residencia						
Urbana	**4 835,7**	**4 995,6**	**5 299,3**	**5 549,1**	2,0	4,7
A lo más primaria 1/	1 107,7	1 171,7	1 208,7	1 221,0	0,4	1,0
Educación secundaria	2 563,5	2 618,2	2 801,5	2 938,0	1,9	4,9
Superior no universitaria	452,9	467,9	472,0	498,0	2,4	5,5
Superior universitaria	709,0	736,9	817,0	890,5	5,2	9,0
No especificado	2,7	0,9	0,1	1,5	-	-
Rural	**962,0**	**978,9**	**972,9**	**987,0**	0,7	1,5
A lo más primaria 1/	442,7	421,1	424,9	412,8	-1,3	-2,8
Educación secundaria	451,0	477,4	462,2	488,8	2,4	5,7
Superior no universitaria	34,3	38,2	39,9	41,5	0,5	4,1
Superior universitaria	34,0	42,1	45,8	43,9	8,4	-4,0
No especificado	-	-	0,2	0,0	-	-
Región natural						
Costa	**3 609,2**	**3 814,4**	**4 054,7**	**4 192,8**	1,7	3,4
A lo más primaria 1/	865,2	912,0	913,4	907,2	-0,5	-0,7
Educación secundaria	1 930,3	2 021,8	2 189,7	2 246,0	1,8	2,6
Superior no universitaria	334,4	356,7	362,0	392,8	3,0	8,5
Superior universitaria	476,5	523,0	589,5	645,8	5,0	9,6
No especificado	2,7	0,9	0,1	1,0	-	-
Sierra	**1 581,2**	**1 537,9**	**1 565,8**	**1 631,1**	1,9	4,2
A lo más primaria 1/	457,2	446,6	460,3	457,5	0,0	-0,6
Educación secundaria	783,7	758,2	762,2	822,0	2,4	7,9
Superior no universitaria	113,3	117,6	108,7	110,1	0,2	1,3
Superior universitaria	227,0	215,4	234,4	241,0	6,1	2,8
No especificado	-	-	0,2	0,5	-	-
Selva	**607,3**	**622,3**	**651,8**	**712,2**	2,2	9,3
A lo más primaria 1/	227,9	234,2	259,8	269,1	1,3	3,6
Educación secundaria	300,5	315,6	311,9	358,8	2,6	15,1
Superior no universitaria	39,5	31,8	41,2	36,6	1,4	-11,2
Superior universitaria	39,4	40,7	38,9	47,6	6,0	22,5
No especificado	-	-	0,0	0,0	-	-

1/ Incluye: sin nivel, inicial y primaria.

2/ Comprende: Provincia de Lima y Provincia Constitucional del Callao.

Fuente: Instituto Nacional de Estadística e Informática-Encuesta Nacional de Hogares.

CUADRO Nº 1.37
PERÚ: POBLACIÓN ECONÓMICAMENTE INACTIVA, SEGÚN QUINTIL Y ÁMBITO GEOGRÁFICO, 2004 - 2015

(Miles de personas)

Quintil/ Ámbito geográfico	2004	2005	2006	2007	2008	2009	2010	2011	2012
Total	**5 353,1**	**5 634,7**	**5 495,0**	**5 290,0**	**5 374,9**	**5 426,8**	**5 487,8**	**5 630,4**	**5 797,7**
I Quintal	615,7	663,7	641,6	650,7	686,7	699,7	735,4	790,0	872,9
II Quintal	864,5	962,8	926,0	955,6	974,4	956,7	1 000,6	1 024,2	1 081,3
III Quintal	1 139,0	1 182,8	1 112,1	1 107,8	1 102,6	1 137,1	1 123,5	1 146,1	1 200,2
IV Quintal	1 242,7	1 332,9	1 255,7	1 187,6	1 221,0	1 236,1	1 201,9	1 263,0	1 298,9
V Quintal	1 491,1	1 492,5	1 559,6	1 388,4	1 390,2	1 397,3	1 426,3	1 407,2	1 344,5
Lima Metropolitana 1/	**2 035,6**	**2 243,3**	**2 117,0**	**1 978,8**	**1 991,8**	**2 052,1**	**2 037,3**	**2 094,1**	**2 120,1**
I Quintal	346,1	420,6	339,1	384,9	367,4	366,7	373,6	385,6	411,9
II Quintal	366,4	432,4	382,7	339,9	354,6	370,6	376,7	376,5	417,1
III Quintal	389,7	424,3	393,7	374,0	390,9	413,4	379,0	412,5	428,8
IV Quintal	415,3	439,2	446,4	412,5	410,2	409,2	415,9	435,7	391,0
V Quintal	518,1	526,7	555,1	467,4	468,7	492,2	492,1	483,8	471,3
Resto País	**3 317,4**	**3 391,4**	**3 378,0**	**3 311,3**	**3 383,1**	**3 374,7**	**3 450,5**	**3 536,3**	**3 677,6**
I Quintal	404,0	428,6	420,4	412,2	444,8	457,5	475,7	503,0	558,9
II Quintal	506,6	551,3	555,1	577,1	572,2	567,5	593,3	625,7	675,3
III Quintal	650,2	683,6	683,7	680,5	700,2	697,7	711,6	730,6	742,2
IV Quintal	824,0	810,9	780,3	762,9	776,2	785,0	783,1	796,9	825,4
V Quintal	932,6	916,9	938,5	878,5	889,7	867,1	886,8	880,1	875,8
Área de residencia									
Urbana	**4 439,0**	**4 680,4**	**4 626,6**	**4 367,2**	**4 460,4**	**4 558,1**	**4 588,3**	**4 706,7**	**4 835,7**
I Quintal	705,5	789,7	782,8	753,3	777,3	803,0	812,3	839,0	911,3
II Quintal	810,0	864,2	820,4	847,5	862,1	849,6	851,8	888,6	945,3
III Quintal	898,4	952,9	889,4	812,5	840,2	906,0	920,0	919,2	953,6
IV Quintal	928,6	969,4	960,5	926,6	944,7	945,3	915,6	972,7	976,4
V Quintal	1 096,4	1 104,2	1 173,6	1 027,5	1 036,2	1 054,3	1 088,7	1 087,2	1 049,1
Rural	**914,1**	**954,3**	**868,4**	**922,8**	**914,5**	**868,7**	**899,4**	**923,7**	**962,0**
I Quintal	146,4	152,5	144,3	147,7	151,2	157,1	167,3	159,8	194,4
II Quintal	164,8	167,8	155,4	161,2	165,2	163,0	160,4	168,9	181,2
III Quintal	175,3	183,8	160,6	171,5	176,2	162,6	170,8	183,3	187,2
IV Quintal	190,8	195,7	191,3	214,6	195,6	176,6	192,2	196,2	197,1
V Quintal	236,8	254,5	216,8	227,8	226,2	209,4	208,7	215,4	202,0
Región natural									
Costa	**3 468,3**	**3 685,2**	**3 596,0**	**3 333,5**	**3 417,4**	**3 453,4**	**3 467,7**	**3 604,8**	**3 609,2**
I Quintal	576,4	636,5	603,0	583,2	622,8	597,9	632,3	660,3	692,2
II Quintal	648,9	690,4	637,4	638,9	621,6	648,0	626,0	675,7	700,5
III Quintal	673,8	757,2	691,6	598,4	653,7	675,9	671,5	715,8	729,9
IV Quintal	708,4	729,8	745,1	716,9	730,3	699,3	706,7	719,6	705,2
V Quintal	860,8	871,4	918,9	796,1	789,0	832,3	831,2	833,4	781,5
Sierra	**1 324,2**	**1 364,7**	**1 311,8**	**1 412,5**	**1 400,0**	**1 392,4**	**1 445,9**	**1 450,8**	**1 581,2**
I Quintal	155,2	166,8	165,4	178,0	176,7	188,0	191,6	204,5	237,9
II Quintal	194,7	210,4	185,9	207,5	219,2	211,5	216,9	231,8	257,0
III Quintal	233,6	242,3	249,3	267,3	245,0	259,2	275,0	272,3	306,3
IV Quintal	315,1	326,6	304,9	340,3	357,2	341,0	348,2	341,3	354,8
V Quintal	425,6	418,6	406,3	419,3	401,8	392,6	414,3	400,8	425,1
Selva	**560,6**	**584,8**	**587,2**	**544,1**	**557,6**	**581,0**	**574,2**	**574,7**	**607,3**
I Quintal	92,6	94,7	96,5	88,4	100,8	103,6	106,7	108,9	116,9
II Quintal	90,2	103,8	113,9	111,7	109,2	107,2	106,5	114,7	118,5
III Quintal	105,9	123,7	105,1	113,9	111,1	122,8	122,3	121,1	123,0
IV Quintal	128,4	124,4	133,5	116,0	119,1	122,2	117,2	109,9	128,3
V Quintal	143,4	138,3	138,2	114,1	117,4	125,2	121,5	120,2	120,6

Continúa...

CUADRO Nº 1.37

PERÚ: POBLACIÓN ECONÓMICAMENTE INACTIVA, SEGÚN QUINTIL Y ÁMBITO GEOGRÁFICO, 2004 - 2015

(Miles de personas)

Conclusión.

Quintil/ Ámbito geográfico	2013	2014	2015	Tasa de crecimiento promedio anual (%) 2004 - 2015	Variación porcentual 2015/2014
Total	**5 974,5**	**6 272,2**	**6 536,1**	**1,8**	**4,2**
I Quintal	881,9	950,1	983,0	4,3	3,5
II Quintal	1 140,9	1 155,2	1 217,9	3,2	5,4
III Quintal	1 227,9	1 261,1	1 375,8	1,7	9,1
IV Quintal	1 302,2	1 391,9	1 390,2	1,0	-0,1
V Quintal	1 421,6	1 513,9	1 569,1	0,5	3,6
Lima Metropolitana 1/	**2 288,9**	**2 437,2**	**2 476,4**	**1,8**	**1,6**
I Quintal	450,6	457,9	456,0	2,5	-0,4
II Quintal	425,2	468,3	492,3	2,7	5,1
III Quintal	440,3	497,4	467,4	1,7	-6,0
IV Quintal	464,8	483,0	506,8	1,8	4,9
V Quintal	508,0	530,6	553,9	0,6	4,4
Resto País	**3 685,6**	**3 835,0**	**4 059,7**	**1,9**	**5,9**
I Quintal	583,9	623,6	634,5	4,2	1,7
II Quintal	693,5	689,7	773,6	3,9	12,2
III Quintal	755,0	783,7	840,8	2,4	7,3
IV Quintal	800,9	824,0	890,5	0,7	8,1
V Quintal	852,2	914,1	920,3	-0,1	0,7
Área de residencia					
Urbana	**4 995,6**	**5 299,3**	**5 549,1**	**2,0**	**4,7**
I Quintal	929,1	968,5	1 049,7	3,7	8,4
II Quintal	950,4	1 026,0	1 071,8	2,6	4,5
III Quintal	992,1	1 022,5	1 095,7	1,8	7,2
IV Quintal	1 029,1	1 077,4	1 107,2	1,6	2,8
V Quintal	1 095,0	1 205,0	1 224,6	1,0	1,6
Rural	**978,9**	**972,9**	**987,0**	**0,7**	**1,5**
I Quintal	199,2	203,6	200,5	2,9	-1,5
II Quintal	182,2	175,8	179,0	0,8	1,8
III Quintal	200,5	187,7	189,2	0,7	0,8
IV Quintal	196,6	197,5	195,3	0,2	-1,1
V Quintal	200,4	208,3	223,0	-0,5	7,1
Región natural					
Costa	**3 814,4**	**4 054,7**	**4 192,8**	**1,7**	**3,4**
I Quintal	726,0	773,6	804,1	3,1	3,9
II Quintal	736,5	760,9	796,6	1,9	4,7
III Quintal	728,8	785,1	810,2	1,7	3,2
IV Quintal	786,3	824,2	858,7	1,8	4,2
V Quintal	836,7	911,0	923,2	0,6	1,3
Sierra	**1 537,9**	**1 565,8**	**1 631,1**	**1,9**	**4,2**
I Quintal	248,2	253,6	258,6	4,8	2,0
II Quintal	248,9	264,3	271,3	3,1	2,6
III Quintal	303,4	290,8	318,8	2,9	9,6
IV Quintal	345,8	360,5	376,8	1,6	4,5
V Quintal	391,6	396,7	405,6	-0,4	2,2
Selva	**622,3**	**651,8**	**712,2**	**2,2**	**9,3**
I Quintal	120,8	121,5	136,9	3,6	12,7
II Quintal	130,3	136,6	153,8	5,0	12,6
III Quintal	126,8	142,9	143,9	2,8	0,7
IV Quintal	114,5	126,2	137,7	0,6	9,1
V Quintal	129,9	124,6	139,9	-0,2	12,3

1/ Comprende: Provincia de Lima y Provincia Constitucional del Callao.

Fuente: Instituto Nacional de Estadística e Informática-Encuesta Nacional de Hogares.

CUADRO Nº 1.38
PERÚ: POBLACIÓN ECONÓMICAMENTE INACTIVA, SEGÚN ACTIVIDAD QUE REALIZA Y ÁMBITO GEOGRÁFICO, 2004 - 2015

(Miles de personas)

Actividad que realiza / Ámbito geográfico	2004	2005	2006	2007	2008	2009	2010	2011	2012
Total	**5 353,1**	**5 634,7**	**5 495,0**	**5 290,0**	**5 374,9**	**5 426,8**	**5 487,8**	**5 630,4**	**5 797,7**
Esperando el inicio de un trabajo dependiente	36,6	50,6	46,7	35,9	49,0	41,0	55,7	42,1	52,3
Estudiando	1 723,5	1 674,7	1 823,1	1 787,5	1 783,3	1 828,7	1 880,2	1 966,3	1 996,4
Quehaceres del hogar	2 579,8	2 865,7	2 638,0	2 490,7	2 435,6	2 404,8	2 380,4	2 475,2	2 550,7
Vivía de su pensión o jubilación u otras rentas	342,3	340,5	346,2	310,3	270,2	321,7	312,6	299,5	360,0
Enfermo o incapacitado	413,8	452,0	410,4	406,8	494,5	515,9	534,6	581,1	550,1
Otro	249,2	245,8	225,3	253,5	330,0	309,8	316,8	256,2	275,1
No especificado	8,0	5,3	5,2	5,4	12,4	4,9	7,4	10,0	13,1
Lima Metropolitana 1/	**2 035,6**	**2 243,3**	**2 117,0**	**1 978,8**	**1 991,8**	**2 052,1**	**2 037,3**	**2 094,1**	**2 120,1**
Esperando el inicio de un trabajo dependiente	11,7	14,8	12,4	8,7	16,4	18,1	30,4	13,6	19,6
Estudiando	543,1	543,7	643,9	586,0	587,4	608,4	598,6	664,2	680,4
Quehaceres del hogar	1 068,6	1 240,5	1 052,5	997,0	941,1	945,7	919,9	945,9	935,6
Vivía de su pensión o jubilación u otras rentas	202,9	213,2	221,8	167,9	144,8	186,5	157,7	167,3	205,5
Enfermo o incapacitado	137,4	168,1	128,7	139,6	169,2	177,7	212,4	218,2	193,2
Otro	68,7	60,2	54,0	79,5	125,3	113,5	115,2	78,6	81,9
No especificado	3,2	2,8	3,7	0,0	7,6	2,2	3,0	6,3	4,0
Resto País	**3 317,5**	**3 391,4**	**3 378,0**	**3 311,3**	**3 383,1**	**3 374,7**	**3 450,5**	**3 536,3**	**3 677,6**
Esperando el inicio de un trabajo dependiente	24,8	35,8	34,3	27,2	32,6	22,9	25,3	28,5	32,7
Estudiando	1 180,3	1 131,0	1 179,2	1 201,5	1 196,0	1 220,3	1 281,6	1 302,1	1 316,0
Quehaceres del hogar	1 511,2	1 625,2	1 585,5	1 493,7	1 494,5	1 459,2	1 460,5	1 529,3	1 615,2
Vivía de su pensión o jubilación u otras rentas	139,4	127,3	124,3	142,4	125,4	135,2	154,9	132,2	154,5
Enfermo o incapacitado	276,4	283,9	281,7	267,1	325,2	338,2	322,2	362,9	357,0
Otro	180,6	185,6	171,3	174,0	204,7	196,2	201,6	177,6	193,2
No especificado	4,8	2,5	1,5	5,4	4,7	2,7	4,5	3,7	9,1
Area de residencia									
Urbana	**4 439,0**	**4 680,4**	**4 626,6**	**4 367,2**	**4 460,4**	**4 558,1**	**4 588,3**	**4 707,9**	**4 835,7**
Esperando el inicio de un trabajo dependiente	32,8	44,2	43,1	31,7	40,9	31,8	48,7	36,1	40,6
Estudiando	1 410,7	1 363,6	1 533,1	1 452,6	1 467,1	1 513,0	1 546,7	1 614,9	1 662,6
Quehaceres del hogar	2 154,2	2 398,5	2 210,9	2 066,1	2 027,2	2 035,2	2 000,6	2 076,4	2 118,4
Vivía de su pensión o jubilación u otras rentas	335,2	332,3	341,6	304,4	266,6	316,6	308,2	294,0	354,3
Enfermo o incapacitado	306,0	348,9	316,3	310,9	379,0	408,8	426,5	472,1	436,1
Otro	194,3	188,8	176,4	199,8	268,3	248,2	251,7	205,4	211,8
No especificado	5,9	4,1	5,2	1,6	11,3	4,6	6,0	8,9	11,9
Rural	**914,1**	**954,3**	**868,4**	**922,8**	**914,5**	**868,7**	**899,4**	**922,5**	**962,0**
Esperando el inicio de un trabajo dependiente	3,8	6,4	3,6	4,2	8,1	9,2	7,0	6,1	11,7
Estudiando	312,8	311,2	290,0	334,9	316,2	315,7	333,5	351,3	333,8
Quehaceres del hogar	425,6	467,2	427,1	424,6	408,4	369,6	379,8	398,7	432,4
Vivía de su pensión o jubilación u otras rentas	7,1	8,1	4,6	5,9	3,5	5,1	4,4	5,5	5,7
Enfermo o incapacitado	107,7	103,1	94,1	95,8	115,4	107,1	108,1	108,9	114,0
Otro	54,9	57,0	49,0	53,6	61,7	61,6	65,1	50,8	63,3
No especificado	2,1	1,2	0,0	3,8	1,1	0,3	1,4	1,1	1,2
Región natural									
Costa	**3 468,2**	**3 685,2**	**3 596,0**	**3 333,5**	**3 417,4**	**3 453,4**	**3 467,7**	**3 604,8**	**3 609,2**
Esperando el inicio de un trabajo dependiente	25,4	32,5	34,1	19,2	29,1	24,7	40,7	29,3	29,1
Estudiando	977,0	965,6	1 089,9	1 001,6	1 022,9	1 047,5	1 073,8	1 148,1	1 128,8
Quehaceres del hogar	1 806,7	1 989,8	1 801,0	1 685,2	1 632,5	1 601,4	1 577,4	1 664,3	1 673,6
Vivía de su pensión o jubilación u otras rentas	290,2	296,8	301,1	258,4	221,2	265,3	246,8	244,0	294,2
Enfermo o incapacitado	226,6	269,8	234,8	228,9	296,6	318,4	342,6	359,9	323,1
Otro	138,0	127,2	130,4	139,3	205,7	191,5	181,7	151,8	151,5
No especificado	4,4	3,5	4,6	0,9	9,4	4,6	4,7	7,3	9,0
Sierra	**1 324,3**	**1 364,7**	**1 311,8**	**1 412,5**	**1 400,0**	**1 392,4**	**1 445,9**	**1 450,8**	**1 581,2**
Esperando el inicio de un trabajo dependiente	8,4	13,0	7,6	13,7	15,4	11,7	12,8	11,1	18,2
Estudiando	573,5	542,9	562,9	616,0	596,9	612,5	641,6	643,2	690,8
Quehaceres del hogar	483,2	546,8	507,8	513,2	508,6	490,5	491,5	508,9	561,7
Vivía de su pensión o jubilación u otras rentas	41,9	36,1	39,2	46,8	41,9	50,0	54,1	45,9	57,9
Enfermo o incapacitado	129,3	136,4	125,3	133,5	145,0	144,1	147,0	165,6	164,3
Otro	85,2	88,2	68,9	84,8	90,2	83,5	96,7	75,4	86,5
No especificado	2,9	1,1	0,0	4,4	2,1	0,0	2,1	0,8	1,9
Selva	**560,6**	**584,8**	**587,2**	**544,1**	**557,6**	**581,0**	**574,2**	**574,7**	**607,3**
Esperando el inicio de un trabajo dependiente	2,8	5,2	5,0	3,0	4,6	4,5	2,1	1,7	5,0
Estudiando	173,0	166,2	170,3	169,9	163,5	168,7	164,8	175,0	176,8
Quehaceres del hogar	289,9	329,1	329,2	292,4	294,5	312,9	311,5	302,0	315,4
Vivía de su pensión o jubilación u otras rentas	10,3	7,6	5,9	5,1	7,1	6,4	11,6	9,6	7,9
Enfermo o incapacitado	57,9	45,8	50,3	44,3	52,9	53,4	45,0	55,5	62,8
Otro	26,0	30,4	26,0	29,4	34,1	34,8	38,4	29,0	37,1
No especificado	0,7	0,7	0,6	0,1	0,9	0,3	0,6	1,9	2,2

Continúa...

CUADRO Nº 1.38

PERÚ: POBLACIÓN ECONÓMICAMENTE INACTIVA, SEGÚN ACTIVIDAD QUE REALIZA Y ÁMBITO GEOGRÁFICO, 2004 - 2015

(Miles de personas)

Actividad que realiza / Ámbito geográfico	2013	2014	2015		Tasa de crecimiento promedio anual (%) 2004 - 2015	Variación porcentual 2015/2004			Diferencia Absoluta 2015/2004		
			Abs.	C.V. (%)		Porcentaje	%P>T	Significancia	Diferencia	%P>T	Significancia
Total	**5 974,5**	**6 272,2**	**6 536,1**	**1,9**	**1,8**	**22,1**	**0,0**	***	**1183,0**	**0,0**	***
Esperando el inicio de un trabajo dependiente	50,2	50,4	50,9	10,2	3,1	39,3	0,1	*	14,4	0,1	*
Estudiando	2 143,8	2 224,5	2 272,4	2,4	2,5	31,8	0,0	***	548,9	0,0	***
Quehaceres del hogar	2 606,9	2 821,5	2 946,5	2,2	1,2	14,2	0,0	***	366,7	0,0	***
Vivía de su pensión o jubilación u otras rentas	381,0	394,8	357,4	4,2	0,4	4,4	0,6		15,0	0,0	***
Enfermo o incapacitado	567,1	566,1	596,4	3,0	3,4	44,1	0,0	***	182,6	0,0	***
Otro	215,5	211,6	298,1	-	-	-	-		-	-	
No especificado	10,0	3,5	14,4	-	-	-	-		-	-	
Lima Metropolitana 1/	**2 283,5**	**2 437,2**	**2 476,4**	**3,9**	**1,8**	**21,7**	**0,0**	**	**440,8**	**0,0**	***
Esperando el inicio de un trabajo dependiente	20,9	20,0	20,5	19,7	5,2	74,6	0,2		8,8	0,1	
Estudiando	771,5	835,2	805,8	5,1	3,7	48,4	0,0	***	262,7	0,0	***
Quehaceres del hogar	998,9	1 091,0	1 136,6	4,4	0,6	6,4	0,5		68,0	0,4	
Vivía de su pensión o jubilación u otras rentas	232,4	245,8	217,5	6,2	0,6	7,2	0,6		14,6	0,0	***
Enfermo o incapacitado	199,0	201,2	225,4	6,1	4,6	64,0	0,0	***	88,0	0,0	***
Otro	60,9	43,3	59,5	-	-	-	-		-	-	
No especificado	-	,8	11,0	-	-	-	-		-	-	
Resto País	**3 681,0**	**3 835,0**	**4 059,7**	**2,0**	**1,9**	**22,4**	**0,0**	***	**742,2**	**0,0**	***
Esperando el inicio de un trabajo dependiente	29,3	30,3	30,4	10,6	1,9	22,6	0,3		5,6	0,3	
Estudiando	1 372,3	1 389,3	1 466,5	2,4	2,0	24,2	0,0	***	286,2	0,0	***
Quehaceres del hogar	1 608,0	1 730,4	1 809,9	2,2	1,7	19,8	0,0	***	298,7	0,0	***
Vivía de su pensión o jubilación u otras rentas	148,6	149,0	139,8	4,4	0,0	0,3	1,0		0,4	0,0	***
Enfermo o incapacitado	368,1	364,9	371,0	3,1	2,7	34,2	0,0	***	94,6	0,0	***
Otro	154,7	168,3	238,6	-	-	-	-		-	-	
No especificado	-	2,7	3,4	-	-	-	-		-	-	
Área de residencia											
Urbana	**4 986,3**	**5 299,3**	**5 549,1**	**2,2**	**2,0**	**25,0**	**0,0**	***	**1110,1**	**0,0**	***
Esperando el inicio de un trabajo dependiente	43,3	46,0	47,3	10,8	3,4	44,4	0,1	*	14,6	0,0	**
Estudiando	1 755,6	1 848,9	1 892,5	2,8	2,7	34,2	0,0	***	481,9	0,0	***
Quehaceres del hogar	2 193,1	2 388,8	2 514,2	2,5	1,4	16,7	0,0	***	360,0	0,0	***
Vivía de su pensión o jubilación u otras rentas	374,4	386,9	352,4	4,2	0,5	5,1	0,6		17,2	0,0	***
Enfermo o incapacitado	451,6	463,4	490,4	3,5	4,4	60,3	0,0	***	184,4	0,0	***
Otro	168,4	162,3	238,2	-	-	-	-		-	-	
No especificado	-	3,1	14,0	-	-	-	-		-	-	
Rural	**978,2**	**972,9**	**987,0**	**3,0**	**0,7**	**8,0**	**0,2**		**72,9**	**0,2**	
Esperando el inicio de un trabajo dependiente	7,0	4,4	3,6	19,9	-0,4	-4,6	0,9		-0,2	0,9	
Estudiando	388,2	375,6	379,9	3,8	1,8	21,4	0,0	***	67,0	0,0	***
Quehaceres del hogar	413,8	432,6	432,3	3,6	0,1	1,6	0,8		6,7	0,8	
Vivía de su pensión o jubilación u otras rentas	6,6	7,9	5,0	14,5	-3,2	-29,9	0,1		-2,1	0,0	***
Enfermo o incapacitado	115,5	102,7	106,0	4,5	-0,2	-1,7	0,8		-1,8	0,8	
Otro	47,1	49,3	59,9	-	-	-	-		-	-	
No especificado	-	0,4	0,4	-	-	-	-		-	-	
Región natural											
Costa	**3 807,7**	**4 054,7**	**4 192,8**	**2,7**	**1,7**	**20,9**	**0,0**	***	**724,7**	**0,0**	***
Esperando el inicio de un trabajo dependiente	30,5	36,9	32,9	13,9	2,4	29,7	0,3		7,5	0,3	
Estudiando	1 260,5	1 350,2	1 349,6	3,5	3,0	38,1	0,0	***	372,6	0,0	***
Quehaceres del hogar	1 735,7	1 872,9	1 968,1	3,0	0,8	8,9	0,1		161,4	0,1	
Vivía de su pensión o jubilación u otras rentas	315,5	337,4	307,5	4,7	0,5	6,0	0,6		17,3	0,0	***
Enfermo o incapacitado	340,9	350,4	368,6	4,3	4,5	62,7	0,0	***	142,0	0,0	***
Otro	124,8	105,4	153,5	-	-	-	-		-	-	
No especificado	-	1,5	12,6	-	-	-	-		-	-	

Continúa...

CUADRO Nº 1.38

PERÚ: POBLACIÓN ECONÓMICAMENTE INACTIVA, SEGÚN ACTIVIDAD QUE REALIZA Y ÁMBITO GEOGRÁFICO, 2004 - 2015

(Miles de personas)

Conclusión.

Actividad que realiza / Ámbito geográfico	2013	2014	2015		Tasa de crecimiento promedio anual (%) 2004 - 2015	Variación porcentual 2015/2004			Diferencia Absoluta 2015/2004		
			Abs.	C.V. (%)		Porcentaje	%P>T	Significancia	Diferencia	%P>T	Significancia
Sierra	**1 534,6**	**1 565,8**	**1 631,1**	**3,0**	**1,9**	**23,2**	**0,0**	***	**306,7**	**0,0**	***
Esperando el inicio de un trabajo dependiente	14,7	8,6	13,5	15,9	4,5	61,8	0,2		5,2	0,1	*
Estudiando	676,0	670,6	700,9	3,5	1,8	22,2	0,0	***	127,4	0,0	***
Quehaceres del hogar	562,1	608,8	615,1	3,4	2,2	27,3	0,0	***	131,9	0,0	***
Vivía de su pensión o jubilación u otras rentas	57,7	49,8	42,7	8,4	0,2	2,0	0,9		0,9	0,0	***
Enfermo o incapacitado	160,8	150,7	157,0	4,5	1,8	21,4	0,0	**	27,7	0,0	**
Otro	63,4	75,8	100,4	-	-	-	-		-	-	
No especificado	-	1,6	1,4	-	-	-	-		-	-	
Selva	**622,2**	**651,8**	**712,2**	**4,3**	**2,2**	**27,0**	**0,0**	***	**151,6**	**0,0**	***
Esperando el inicio de un trabajo dependiente	5,1	4,8	4,5	24,4	4,3	59,5	0,4		1,7	0,3	
Estudiando	207,3	203,7	221,9	5,1	2,3	28,2	0,0	**	48,8	0,0	***
Quehaceres del hogar	309,2	339,8	363,3	4,4	2,1	25,3	0,0	***	73,4	0,0	***
Vivía de su pensión o jubilación u otras rentas	7,9	7,7	7,2	15,2	-3,2	-30,2	0,1	*	-3,1	0,0	***
Enfermo o incapacitado	65,4	64,9	70,8	6,7	1,8	22,3	0,1		12,9	0,1	*
Otro	27,4	30,4	44,2	-	-	-	-		-	-	
No especificado	-	0,5	0,4	-	-	-	-		-	-	

1/ Comprende: Provincia de Lima y Provincia Constitucional del Callao.

Fuente: Instituto Nacional de Estadística e Informática-Encuesta Nacional de Hogares.

CUADRO Nº 1.39

PERÚ: POBLACIÓN MASCULINA ECONÓMICAMENTE INACTIVA, SEGÚN ACTIVIDAD QUE REALIZA Y ÁMBITO GEOGRÁFICO, 2004 - 2015

(Miles de personas)

Actividad que realiza / Ámbito geográfico	2004	2005	2006	2007	2008	2009	2010	2011	2012	2013	2014	2015	Tasa de crecimiento promedio anual (%) 2004 - 2015	Variación porcentual 2015/2014
Total	**1 752,2**	**1 842,2**	**1 788,3**	**1 714,3**	**1 738,3**	**1 762,7**	**1 832,2**	**1 864,5**	**1 922,3**	**2 000,9**	**2 095,8**	**2 179,7**	**2,0**	**4,0**
Esperando el inicio de un trabajo dependiente	25,2	38,0	34,3	23,4	28,5	25,4	29,1	23,4	38,1	40,8	37,3	32,5	2,3	-12,8
Estudiando	898,1	862,9	910,7	892,3	907,2	909,7	929,9	971,2	977,0	1 057,8	1 087,6	1 141,9	2,2	5,0
Quehaceres del hogar	280,1	362,4	301,0	303,7	269,2	263,9	295,3	294,1	274,5	295,2	353,2	342,8	1,9	-2,9
Vivía de su pensión o jubilación u otras rentas	222,3	224,0	226,9	206,6	175,5	207,0	197,6	198,8	224,3	234,0	242,7	222,1	0,0	-8,5
Enfermo o incapacitado	189,2	227,0	194,6	168,4	208,6	213,0	228,4	244,9	256,5	264,5	261,6	281,3	3,7	7,5
Otro	130,6	126,0	119,5	117,0	144,9	139,6	149,4	127,9	146,6	108,6	111,6	153,7	-	-
No especificado	6,7	1,8	1,3	2,8	4,4	4,1	2,5	4,1	5,4	-	1,9	5,4	-	-
Lima Metropolitana 1/	**676,9**	**755,9**	**702,6**	**646,9**	**638,3**	**667,6**	**666,5**	**708,7**	**704,7**	**764,2**	**840,4**	**820,1**	**1,8**	**-2,4**
Esperando el inicio de un trabajo dependiente	9,2	9,8	8,0	4,8	6,2	9,5	12,2	5,4	14,5	17,1	14,5	13,0	3,2	-10,5
Estudiando	295,7	286,4	314,4	301,9	300,3	303,1	287,0	338,6	336,4	377,0	397,1	398,0	2,7	0,2
Quehaceres del hogar	141,3	198,1	150,4	138,5	119,3	115,0	125,4	117,9	89,2	112,0	152,2	139,4	-0,1	-8,4
Vivía de su pensión o jubilación u otras rentas	119,8	131,8	136,3	104,5	85,4	111,8	96,6	111,2	123,4	134,1	150,7	129,5	0,7	-14,1
Enfermo o incapacitado	71,8	96,7	63,6	64,9	72,1	71,7	90,5	91,6	95,1	91,4	101,2	107,9	3,8	6,7
Otro	35,9	32,2	29,3	32,3	52,6	54,3	53,5	42,1	45,5	32,5	24,3	28,5	-	-
No especificado	3,2	0,9	0,7	0,0	2,5	2,2	1,3	1,9	0,5	-	0,4	3,7	-	-
Resto País	**1 075,3**	**1 086,2**	**1 085,6**	**1 067,4**	**1 100,0**	**1 095,0**	**1 165,7**	**1 155,8**	**1 217,6**	**1 236,7**	**1 255,4**	**1 359,6**	**2,2**	**8,3**
Esperando el inicio de un trabajo dependiente	16,0	28,2	26,4	18,7	22,3	15,8	16,9	18,0	23,7	23,6	22,7	19,5	1,8	-14,3
Estudiando	602,4	576,5	596,2	590,4	606,9	606,5	642,9	632,6	640,5	680,7	690,5	743,9	1,9	7,7
Quehaceres del hogar	138,7	164,3	150,7	165,2	150,0	149,0	169,9	176,1	185,3	183,2	201,0	203,4	3,5	1,2
Vivía de su pensión o jubilación u otras rentas	102,5	92,1	90,6	102,2	90,1	95,2	101,1	87,6	100,9	99,9	92,0	92,6	-0,9	0,6
Enfermo o incapacitado	117,4	130,3	131,0	103,5	136,5	141,3	137,9	153,3	161,4	173,1	160,5	173,4	3,6	8,0
Otro	94,7	93,9	90,2	84,8	92,3	85,3	95,9	85,9	101,0	76,1	87,2	125,2	-	-
No especificado	3,5	0,9	0,6	2,8	1,9	1,9	1,2	2,3	4,9	-	1,5	1,7	-	-
Área de residencia														
Urbana	**1 477,6**	**1 556,3**	**1 537,7**	**1 444,6**	**1 460,3**	**1 482,8**	**1 545,7**	**1 572,2**	**1 623,6**	**1 678,1**	**1 790,1**	**1 858,5**	**2,1**	**3,8**
Esperando el inicio de un trabajo dependiente	22,4	32,9	31,9	20,8	22,9	17,9	25,5	17,9	28,2	35,2	33,8	29,5	2,5	-12,8
Estudiando	728,5	688,4	757,4	728,3	746,6	746,0	753,3	789,8	812,3	855,0	902,6	944,3	2,4	4,6
Quehaceres del hogar	251,8	331,7	274,5	265,9	234,7	228,1	263,1	256,2	233,4	253,8	304,2	305,4	1,8	0,4
Vivía de su pensión o jubilación u otras rentas	217,3	217,2	223,7	201,6	173,0	203,7	194,4	195,1	219,7	229,9	237,3	218,7	0,1	-7,8
Enfermo o incapacitado	148,7	185,1	155,9	134,4	163,6	172,1	186,7	203,6	209,8	216,7	222,5	232,7	4,2	4,6
Otro	103,8	99,1	93,0	92,3	115,6	110,8	120,8	106,0	115,6	87,5	87,9	122,7	-	-
No especificado	5,1	1,8	1,3	1,1	3,8	4,1	1,9	3,7	4,6	-	1,7	5,3	-	-
Rural	**274,7**	**285,9**	**250,5**	**269,8**	**278,0**	**279,9**	**286,5**	**292,3**	**298,7**	**322,8**	**305,8**	**321,2**	**1,4**	**5,0**
Esperando el inicio de un trabajo dependiente	2,8	5,1	2,4	2,6	5,6	7,4	3,6	5,5	9,9	5,6	3,4	3,0	0,6	-13,3
Estudiando	169,7	174,6	153,3	164,0	160,6	163,7	176,7	181,4	164,7	202,8	185,0	197,7	1,4	6,9
Quehaceres del hogar	28,3	30,7	26,5	37,8	34,5	35,8	32,2	37,8	41,1	41,4	48,9	37,4	2,6	-23,6
Vivía de su pensión o jubilación u otras rentas	5,0	6,8	3,2	5,0	2,5	3,3	3,2	3,8	4,6	4,1	5,4	3,4	-3,5	-36,9
Enfermo o incapacitado	40,5	41,9	38,7	34,0	45,0	40,9	41,7	41,3	46,7	47,9	39,1	48,6	1,7	24,2
Otro	26,9	26,9	26,5	24,7	29,3	28,8	28,6	22,0	31,0	21,1	23,7	31,0	-	-
No especificado	1,5	0,0	0,0	1,6	0,5	0,0	0,6	0,5	0,8	-	0,2	0,0	-	-
Región natural														
Costa	**1 117,5**	**1 199,2**	**1 156,2**	**1 059,6**	**1 080,5**	**1 097,3**	**1 126,1**	**1 173,3**	**1 162,6**	**1 247,4**	**1 344,3**	**1 351,5**	**1,7**	**0,5**
Esperando el inicio de un trabajo dependiente	16,8	24,0	25,3	13,1	15,4	14,6	17,9	14,0	20,4	25,2	26,6	19,7	1,5	-26,2
Estudiando	514,1	490,3	524,8	501,0	518,5	516,2	516,9	561,9	546,1	606,3	646,8	659,9	2,3	2,0
Quehaceres del hogar	214,0	277,3	221,9	214,9	189,3	180,2	199,1	198,4	170,4	202,1	239,0	227,9	0,6	-4,6
Vivía de su pensión o jubilación u otras rentas	184,2	191,6	193,7	170,2	141,4	167,2	155,3	163,3	181,6	187,6	206,7	188,7	0,2	-8,7
Enfermo o incapacitado	112,6	148,1	119,7	100,7	128,3	134,7	149,2	154,7	157,7	163,7	168,2	175,1	4,1	4,1
Otro	71,6	66,6	70,0	59,1	84,6	80,4	85,7	78,2	83,8	62,6	56,4	75,7	-	-
No especificado	4,3	1,3	0,7	0,6	3,0	4,0	1,9	2,7	2,4	-	0,6	4,5	-	-

Continúa…

CUADRO Nº 1.39

PERÚ: POBLACIÓN MASCULINA ECONÓMICAMENTE INACTIVA, SEGÚN ACTIVIDAD QUE REALIZA Y ÁMBITO GEOGRÁFICO, 2004 - 2015

(Miles de personas)

Conclusión.

Actividad que realiza / Ámbito geográfico	2004	2005	2006	2007	2008	2009	2010	2011	2012	2013	2014	2015	Tasa de crecimiento promedio anual (%) 2004 - 2015	Variación porcentual 2015/2014
Sierra	**470,3**	**475,5**	**466,4**	**507,5**	**500,8**	**493,2**	**530,8**	**526,2**	**575,1**	**567,0**	**555,1**	**597,7**	**2,2**	**7,7**
Esperando el inicio de un trabajo dependiente	6,0	10,0	4,6	8,9	9,8	8,0	9,6	8,2	13,8	11,2	6,6	9,5	4,4	43,9
Estudiando	296,8	289,4	299,5	309,6	308,6	308,4	329,1	323,8	341,6	351,2	340,8	365,4	1,9	7,2
Quehaceres del hogar	39,5	52,8	48,4	59,5	51,7	47,3	53,4	61,8	67,9	63,4	76,4	75,9	6,1	-0,7
Vivía de su pensión o jubilación u otras rentas	31,8	27,5	29,3	33,3	28,9	34,8	34,5	29,6	37,5	40,6	31,5	28,3	-1,1	-9,9
Enfermo o incapacitado	50,3	55,1	49,3	51,8	59,1	55,1	59,9	66,0	67,7	68,6	62,9	69,0	2,9	9,7
Otro	44,3	40,6	35,2	42,2	42,2	39,5	44,1	36,5	44,9	31,8	36,0	49,0	-	-
No especificado	1,7	0,0	0,0	2,1	0,5	0,0	0,2	0,4	1,8	-	0,8	0,6	-	-
Selva	**164,5**	**167,4**	**165,7**	**147,2**	**157,1**	**172,2**	**175,3**	**164,9**	**184,6**	**186,5**	**196,5**	**230,5**	**3,1**	**17,3**
Esperando el inicio de un trabajo dependiente	2,5	4,0	4,4	1,5	3,3	2,8	1,6	1,1	3,9	4,3	4,0	3,3	2,4	-17,9
Estudiando	87,3	83,2	86,4	81,8	80,1	85,1	84,0	85,5	89,3	100,3	100,0	116,7	2,7	16,7
Quehaceres del hogar	26,7	32,3	30,7	29,3	28,3	36,4	42,7	33,8	36,2	29,7	37,8	39,0	3,5	3,3
Vivía de su pensión o jubilación u otras rentas	6,3	4,9	3,9	3,1	5,2	4,9	7,8	5,9	5,3	5,8	4,5	5,0	-2,0	10,9
Enfermo o incapacitado	26,3	23,7	25,6	15,8	21,3	23,2	19,3	24,3	31,0	32,2	30,6	37,2	3,2	21,7
Otro	14,7	18,9	14,3	15,7	18,1	19,7	19,6	13,3	17,8	14,1	19,2	29,0	-	-
No especificado	0,7	0,5	0,6	0,0	0,8	0,1	0,4	1,0	1,2	-	0,5	0,2	-	-

1/ Comprende: Provincia de Lima y Provincia Constitucional del Callao.

Fuente: Instituto Nacional de Estadística e Informática-Encuesta Nacional de Hogares.

CUADRO Nº 1.40

PERÚ: POBLACIÓN FEMENINA ECONÓMICAMENTE INACTIVA, SEGÚN ACTIVIDAD QUE REALIZA Y ÁMBITO GEOGRÁFICO, 2004 - 2015

(Miles de personas)

Actividad que realiza / Ámbito geográfico	2004	2005	2006	2007	2008	2009	2010	2011	2012	2013	2014	2015	Tasa de crecimiento promedio anual (%) 2004 - 2015	Variación porcentual 2015/2014
Total	**3 600,8**	**3 792,5**	**3 706,7**	**3 575,7**	**3 636,6**	**3 664,1**	**3 655,6**	**3 765,9**	**3 875,4**	**3 963,6**	**4 176,4**	**4 356,4**	**1,7**	**4,3**
Esperando el inicio de un trabajo dependiente	11,3	12,6	12,4	12,4	20,5	15,6	26,6	18,7	14,1	9,5	13,1	18,5	4,5	***
Estudiando	825,3	811,8	912,5	895,1	876,2	919,0	950,3	995,1	1 019,4	1 086,0	1 136,9	1 130,4	2,9	-0,6
Quehaceres del hogar	2 299,7	2 503,2	2 337,0	2 187,0	2 166,3	2 140,9	2 085,1	2 181,1	2 276,3	2 311,7	2 468,3	2 603,7	1,1	5,5
Vivía de su pensión o jubilación u otras rentas	120,0	116,5	119,3	103,7	94,7	114,8	115,0	100,7	135,7	147,0	152,1	135,3	1,1	-11,1
Enfermo o incapacitado	224,6	225,0	215,8	238,4	285,8	302,9	306,2	336,1	293,7	302,5	304,4	315,0	3,1	3,5
Otro	118,6	119,8	105,9	136,4	185,1	170,2	167,4	128,3	128,5	106,9	100,0	144,5	-	-
No especificado	1,3	3,5	3,9	2,7	8,0	0,8	4,9	5,9	7,7	-	1,6	9,1	-	-
Lima Metropolitana 1/	**1 358,7**	**1 487,4**	**1 414,3**	**1 331,9**	**1 353,5**	**1 384,5**	**1 370,8**	**1 385,4**	**1 415,4**	**1 519,3**	**1 596,9**	**1 656,4**	**1,8**	**3,7**
Esperando el inicio de un trabajo dependiente	2,5	5,0	4,4	4,0	10,2	8,5	18,2	8,2	5,1	3,8	5,5	7,5	10,3	***
Estudiando	247,4	257,3	329,5	284,1	287,1	305,2	311,6	325,6	343,9	394,4	438,1	407,8	4,6	-6,9
Quehaceres del hogar	927,3	1 042,3	902,1	858,5	821,8	830,7	794,6	827,9	846,4	886,9	938,9	997,2	0,7	6,2
Vivía de su pensión o jubilación u otras rentas	83,1	81,3	85,6	63,4	59,4	74,8	61,2	56,1	82,1	98,2	95,1	88,0	0,5	-7,5
Enfermo o incapacitado	65,6	71,4	65,1	74,7	97,1	106,0	121,9	126,6	98,1	107,6	100,0	117,4	5,4	17,5
Otro	32,7	28,1	24,7	47,2	72,7	59,2	61,7	36,6	36,3	28,4	18,9	31,0	-	-
No especificado	-	1,8	3,0	-	5,1	-	1,7	4,4	3,5	-	0,4	7,4	-	-
Resto País	**2 242,1**	**2 305,2**	**2 292,4**	**2 243,9**	**2 283,1**	**2 279,7**	**2 284,7**	**2 380,5**	**2 460,0**	**2 444,4**	**2 579,6**	**2 700,1**	**1,7**	**4,7**
Esperando el inicio de un trabajo dependiente	8,8	7,6	8,0	8,5	10,3	7,1	8,4	10,5	9,0	5,7	7,6	10,9	2,0	***
Estudiando	577,9	554,5	583,0	611,1	589,1	613,8	638,7	669,5	675,5	691,6	698,8	722,6	2,1	3,4
Quehaceres del hogar	1 372,4	1 460,9	1 434,9	1 328,5	1 344,5	1 310,2	1 290,6	1 353,2	1 429,9	1 424,8	1 529,4	1 606,5	1,4	5,0
Vivía de su pensión o jubilación u otras rentas	36,9	35,2	33,7	40,3	35,2	40,0	53,8	44,6	53,6	48,8	57,0	47,3	2,3	-17,0
Enfermo o incapacitado	158,9	153,6	150,7	163,7	188,7	196,9	184,3	209,5	195,6	194,9	204,4	197,6	2,0	-3,3
Otro	85,9	91,7	81,2	89,2	112,4	110,9	105,7	91,7	92,2	78,6	81,1	113,4	-	-
No especificado	1,3	1,6	0,9	2,7	2,9	0,8	3,3	1,4	4,2	-	1,2	1,7	-	-
Área de residencia														
Urbana	**2 961,4**	**3 124,1**	**3 088,9**	**2 922,7**	**3 000,1**	**3 075,3**	**3 042,7**	**3 135,7**	**3 212,2**	**3 308,3**	**3 509,3**	**3 690,5**	**2,0**	**5,2**
Esperando el inicio de un trabajo dependiente	10,3	11,3	11,2	10,9	18,0	13,8	23,2	18,2	12,4	8,1	12,2	17,8	5,1	***
Estudiando	682,2	675,2	775,7	724,3	720,5	766,9	793,4	825,1	850,3	900,6	946,2	948,3	3,0	0,2
Quehaceres del hogar	1 902,4	2 066,7	1 936,4	1 800,2	1 792,4	1 807,1	1 737,5	1 820,2	1 885,0	1 939,3	2 084,6	2 208,8	1,4	6,0
Vivía de su pensión o jubilación u otras rentas	117,9	115,1	117,8	102,8	93,6	112,9	113,8	99,0	134,6	144,4	149,6	133,7	1,1	-10,6
Enfermo o incapacitado	157,3	163,8	160,4	176,5	215,4	236,7	239,8	268,6	226,3	234,9	240,9	257,7	4,6	7,0
Otro	90,5	89,7	83,4	107,5	152,7	137,4	130,9	99,4	96,3	80,9	74,4	115,6	-	-
No especificado	0,7	2,3	3,9	0,5	7,4	0,5	4,1	5,2	7,3	-	1,4	8,7	-	-
Rural	**639,4**	**668,4**	**617,8**	**653,0**	**636,4**	**588,8**	**612,9**	**630,2**	**663,3**	**655,4**	**667,1**	**665,9**	**0,4**	**-0,2**
Esperando el inicio de un trabajo dependiente	1,0	1,3	1,2	1,6	2,5	1,8	3,4	0,5	1,8	1,3	0,9	0,6	-4,1	***
Estudiando	143,1	136,6	136,7	170,8	155,6	152,1	156,9	170,0	169,1	185,4	190,7	182,2	2,2	-4,5
Quehaceres del hogar	397,3	436,5	400,6	386,8	373,9	333,8	347,6	360,9	391,3	372,4	383,7	394,9	-0,1	2,9
Vivía de su pensión o jubilación u otras rentas	2,1	1,4	1,4	0,9	1,0	1,9	1,2	1,7	1,1	2,6	2,5	1,6	-2,5	-35,7
Enfermo o incapacitado	67,3	61,2	55,4	61,9	70,4	66,2	66,5	67,6	67,3	67,6	63,6	57,3	-1,4	-9,8
Otro	28,1	30,1	22,4	28,9	32,4	32,8	36,5	28,8	32,3	26,0	25,6	28,9	-	-
No especificado	0,6	1,2	-	2,2	0,5	0,3	0,9	0,6	0,4	-	0,2	0,4	-	-
Región natural														
Costa	**2 350,7**	**2 486,0**	**2 439,8**	**2 273,9**	**2 336,9**	**2 356,2**	**2 341,6**	**2 431,5**	**2 446,6**	**2 560,2**	**2 710,4**	**2 841,4**	**1,7**	**4,8**
Esperando el inicio de un trabajo dependiente	8,6	8,5	8,8	6,1	13,7	10,2	22,8	15,3	8,7	5,2	10,3	13,3	4,0	***
Estudiando	462,9	475,3	565,1	500,6	504,5	531,3	557,0	586,2	582,6	654,2	703,3	689,7	3,7	-1,9
Quehaceres del hogar	1 592,7	1 712,4	1 579,0	1 470,3	1 443,2	1 421,2	1 378,2	1 465,9	1 503,1	1 533,6	1 633,9	1 740,2	0,8	6,5
Vivía de su pensión o jubilación u otras rentas	106,0	105,2	107,3	88,2	79,8	98,1	91,5	80,6	112,7	127,9	130,7	118,8	1,0	-9,1
Enfermo o incapacitado	114,0	121,7	115,1	128,2	168,3	183,7	193,3	205,3	165,3	177,2	182,3	193,5	4,9	6,2
Otro	66,4	60,6	60,5	80,2	121,1	111,1	96,0	73,6	67,6	62,1	49,0	77,8	-	-
No especificado	0,1	2,2	3,9	0,3	6,4	0,6	2,7	4,6	6,5	-	0,8	8,1	-	-
Sierra	**854,1**	**889,1**	**845,4**	**905,0**	**899,2**	**899,2**	**915,1**	**924,6**	**1 006,1**	**967,6**	**1 010,7**	**1 033,4**	**1,7**	**2,2**
Esperando el inicio de un trabajo dependiente	2,4	2,9	3,0	4,8	5,6	3,8	3,2	2,8	4,4	3,5	2,0	4,0	4,7	***
Estudiando	276,7	253,5	263,4	306,4	288,3	304,1	312,5	319,4	349,2	324,7	329,8	335,6	1,8	1,7
Quehaceres del hogar	443,8	494,0	459,4	453,7	456,9	443,3	438,1	447,1	493,8	498,6	532,3	539,3	1,8	1,3
Vivía de su pensión o jubilación u otras rentas	10,0	8,6	9,9	13,6	12,9	15,2	19,6	16,3	20,4	17,0	18,3	14,4	3,3	-21,3
Enfermo o incapacitado	79,0	81,3	76,0	81,7	85,9	89,0	87,1	99,6	96,5	92,2	87,8	88,0	1,0	0,2
Otro	40,9	47,6	33,7	42,5	48,1	44,0	52,6	38,9	41,6	31,6	39,8	51,4	-	-
No especificado	1,2	1,1	-	2,3	1,6	-	1,9	0,4	0,2	-	0,8	0,7	-	-
Selva	**396,1**	**417,4**	**421,5**	**396,9**	**400,4**	**408,8**	**398,9**	**409,8**	**422,7**	**435,8**	**455,3**	**481,7**	**1,8**	**5,8**
Esperando el inicio de un trabajo dependiente	0,3	1,2	0,6	1,5	1,3	1,7	0,6	0,6	1,1	0,8	0,8	1,2	14,1	***
Estudiando	85,7	83,0	83,9	88,1	83,4	83,7	80,8	89,5	87,5	107,1	103,7	105,1	1,9	1,4
Quehaceres del hogar	263,2	296,8	298,6	263,0	266,2	276,4	268,8	268,2	279,3	279,5	302,0	324,2	1,9	7,4
Vivía de su pensión o jubilación u otras rentas	4,0	2,7	2,1	2,0	1,9	1,5	3,9	3,7	2,7	2,0	3,1	2,1	-5,5	-31,4
Enfermo o incapacitado	31,6	22,1	24,7	28,5	31,6	30,2	25,7	31,2	31,8	33,2	34,4	33,6	0,6	-2,3
Otro	11,3	11,5	11,7	13,7	16,0	15,1	18,8	15,7	19,3	13,2	11,2	15,3	-	-
No especificado	-	0,2	-	0,1	-	0,2	0,3	0,9	1,0	-	0,0	0,2	-	-

1/ Comprende: Provincia de Lima y Provincia Constitucional del Callao.

Fuente: Instituto Nacional de Estadística e Informática-Encuesta Nacional de Hogares.

CUADRO Nº 1.41

PERÚ: POBLACIÓN ECONÓMICAMENTE INACTIVA, SEGÚN ESTADO CIVIL O CONYUGAL Y ÁMBITO GEOGRÁFICO, 2004 - 2015

(Miles de personas)

Estado civil o conyugal/ Ámbito geográfico	2004	2005	2006	2007	2008	2009	2010	2011	2012	2013	2014	2015	Tasa de crecimiento promedio anual (%) 2004-2015	Variación porcentual 2015/2014
Total	**5 353,1**	**5 634,7**	**5 495,0**	**5 290,0**	**5 374,9**	**5 426,8**	**5 487,8**	**5 630,4**	**5 797,7**	**5 974,5**	**6 272,2**	**6 536,1**	**1,8**	**4,2**
Conviviente	757,9	828,4	800,9	817,1	832,4	804,3	800,8	860,4	861,2	845,2	986,3	1 075,2	3,2	9,0
Casado/a	1 364,3	1 433,2	1 357,5	1 260,4	1 256,5	1 302,5	1 291,1	1 245,1	1 320,9	1 359,0	1 364,1	1 390,5	0,2	1,9
Alguna vez unido/a	621,1	678,7	650,0	625,0	677,1	659,4	669,4	713,7	720,1	766,8	796,3	813,4	2,5	2,1
Soltero/a	2 608,0	2 694,4	2 686,6	2 587,5	2 609,0	2 660,7	2 726,5	2 811,3	2 895,5	3 003,5	3 125,5	3 257,1	2,0	4,2
No especificado	1,8	-	-	-	-	-	-	-	-	-	-	-	-	-
Lima Metropolitana 1/	**2 035,6**	**2 243,3**	**2 117,0**	**1 978,8**	**1 991,8**	**2 052,1**	**2 037,3**	**2 094,1**	**2 120,1**	**2 288,9**	**2 437,2**	**2 476,4**	1,8	1,6
Conviviente	242,8	265,3	267,1	271,0	258,4	260,0	240,3	289,6	262,4	264,0	316,3	344,7	3,2	9,0
Casado(a)	597,5	683,9	598,2	557,5	542,7	595,4	573,9	530,8	565,9	604,3	591,0	613,6	0,2	3,8
Alguna vez unido/a	283,7	299,8	289,7	271,0	300,2	287,0	293,5	324,7	315,5	345,3	353,3	364,5	2,3	3,2
Soltero/a	911,6	994,2	962,0	879,3	890,5	909,8	929,5	948,9	976,3	1 075,4	1 176,6	1 153,6	2,2	-2,0
No especificado	-	-	-	-	-	-	-	-	-	-	-	-	-	-
Resto País	**3 317,4**	**3 391,4**	**3 378,0**	**3 311,3**	**3 383,1**	**3 374,7**	**3 450,5**	**3 536,3**	**3 677,6**	**3 685,6**	**3 835,0**	**4 059,7**	1,9	5,9
Conviviente	515,0	563,1	533,8	546,1	574,0	544,4	560,5	570,7	598,8	581,3	670,0	730,6	3,2	9,0
Casado/a	766,8	749,3	759,4	702,9	713,8	707,1	717,2	714,2	755,0	754,7	773,1	776,8	0,1	0,5
Alguna vez unido/a	337,4	378,9	360,2	354,0	376,8	372,4	375,9	389,0	404,7	421,5	443,0	448,9	2,6	1,3
Soltero/a	1 696,4	1 700,1	1 724,7	1 708,2	1 718,5	1 750,9	1 796,9	1 862,4	1 919,2	1 928,1	1 949,0	2 103,5	2,0	7,9
No especificado	1,8	-	-	-	-	-	-	-	-	-	-	-	-	-
Área de residencia														
Urbana	**4 439,0**	**4 680,4**	**4 626,6**	**4 367,2**	**4 460,4**	**4 558,1**	**4 588,3**	**4 706,7**	**4 835,7**	**4 995,6**	**5 299,3**	**5 549,1**	2,0	4,7
Conviviente	578,0	639,3	628,1	637,8	649,1	641,6	619,8	689,5	662,4	665,8	805,7	870,7	3,8	8,1
Casado/a	1 176,8	1 235,3	1 182,2	1 090,5	1 094,5	1 156,4	1 136,6	1 087,8	1 149,5	1 193,1	1 197,4	1 233,5	0,4	3,0
Alguna vez unido/a	539,3	590,8	572,2	549,9	596,5	590,7	604,6	639,8	642,8	688,0	713,5	734,2	2,8	2,9
Soltero/a	2 143,1	2 215,1	2 244,2	2 089,0	2 120,4	2 169,4	2 227,3	2 290,7	2 381,1	2 448,8	2 582,7	2 710,7	2,2	5,0
No especificado	1,8	-	-	-	-	-	-	-1,2	-	-	-	-	-	-
Rural	**914,1**	**954,3**	**868,4**	**922,8**	**914,5**	**868,7**	**899,4**	**923,7**	**962,0**	**978,9**	**972,9**	**987,0**	0,7	1,5
Conviviente	179,9	189,2	172,8	179,3	183,3	162,7	181,0	170,9	198,7	179,4	180,6	204,5	1,2	13,3
Casado/a	187,5	197,9	175,4	169,8	162,0	146,0	154,6	157,2	171,5	165,9	166,7	156,9	-1,6	-5,9
Alguna vez unido/a	81,8	88,0	77,8	75,1	80,6	68,7	64,7	73,8	77,4	78,8	82,8	79,2	-0,3	-4,3
Soltero/a	464,9	479,3	442,4	498,5	488,6	491,2	499,2	520,6	514,5	554,8	542,8	546,4	1,5	0,7
No especificado	-	-	-	-	-	-	-	1,2	-	-	-		-	-

1/ Comprende: Provincia de Lima y Provincia Constitucional del Callao.

Fuente: Instituto Nacional de Estadística e Informática-Encuesta Nacional de Hogares.

CUADRO Nº 1.42

PERÚ: POBLACIÓN ECONÓMICAMENTE INACTIVA, SEGÚN ETNIA Y ÁMBITO GEOGRÁFICO, 2012- 2015

(Miles de personas)

Etnia / Ámbito geográfico	2012	2013	2014	2015	Variación porcentual 2015/2014
Total	**5 797,7**	**5 974,5**	**6 272,2**	**6 536,1**	**4,2**
Indígena 1/	1 259,5	1 159,7	1 116,1	1 130,7	1,3
Blanco	418,4	364,5	397,3	387,5	-2,5
Mestizo	3 337,7	3 547,8	3 739,6	3 928,8	5,1
Otro 2/	427,0	417,2	433,7	399,6	-7,9
No sabe	355,2	485,2	585,6	689,5	-
Lima Metropolitana 3/	**2 120,1**	**2 288,9**	**2 437,2**	**2 476,4**	**1,6**
Indígena 1/	323,2	277,7	229,6	190,8	-16,9
Blanco	202,4	161,2	173,6	147,7	-14,9
Mestizo	1 278,6	1 497,5	1 675,3	1 774,2	5,9
Otro 2/	167,9	122,9	105,3	81,5	-22,6
No sabe	148,0	229,6	253,4	282,2	-
Resto País	**3 677,6**	**3 685,6**	**3 835,0**	**4 059,7**	**5,9**
Indígena 1/	936,3	882,0	886,6	939,9	6,0
Blanco	216,0	203,3	223,6	239,8	7,2
Mestizo	2 059,1	2 050,4	2 064,3	2 154,6	4,4
Otro 2/	259,1	294,3	328,4	318,1	-3,1
No sabe	207,2	255,6	332,1	407,3	-
Area de residencia					
Urbana	**4 835,7**	**4 995,6**	**5 299,3**	**5 549,1**	**4,7**
Indígena 1/	901,2	813,2	782,5	793,7	1,4
Blanco	355,9	305,9	336,3	333,1	-0,9
Mestizo	2 972,9	3 194,2	3 382,0	3 567,0	5,5
Otro 2/	326,4	291,1	321,6	290,1	-9,8
No sabe	279,4	391,2	477,0	565,1	-
Rural	**962,0**	**978,9**	**972,9**	**987,0**	**1,5**
Indígena 1/	358,3	346,5	333,6	337,0	1,0
Blanco	62,5	58,6	61,0	54,4	-10,9
Mestizo	364,8	353,6	357,6	361,8	1,2
Otro 2/	100,5	126,2	112,1	109,5	-2,4
No sabe	75,8	93,9	108,6	124,4	-
Región natural					
Costa	**3 609,2**	**3 814,4**	**4 054,7**	**4 192,8**	**3,4**
Indígena 1/	442,3	386,4	328,3	295,0	-10,1
Blanco	315,6	261,1	290,2	282,8	-2,5
Mestizo	2 349,0	2 634,9	2 799,4	2 949,3	5,4
Otro 2/	279,6	226,1	258,8	235,5	-9,0
No sabe	222,6	305,8	378,0	430,2	-
Sierra	**1 581,2**	**1 537,9**	**1 565,8**	**1 631,1**	**4,2**
Indígena 1/	697,8	664,3	668,3	706,2	5,7
Blanco	76,4	73,9	83,7	80,1	-4,3
Mestizo	609,0	555,8	554,4	549,8	-0,8
Otro 2/	106,2	128,3	129,3	129,2	-0,1
No sabe	91,7	115,6	130,2	165,9	-
Selva	**607,3**	**622,3**	**651,8**	**712,2**	**9,3**
Indígena 1/	119,3	108,9	119,6	129,5	8,3
Blanco	26,3	29,5	23,3	24,6	5,4
Mestizo	379,6	357,2	385,9	429,7	11,4
Otro 2/	41,2	62,8	45,5	34,9	-23,3
No sabe	40,8	63,8	77,4	93,5	-

1/ Incluye: Quechua , Aymara y Nativo o Indígena de la amazonía.

2/ Inlcuye: Negro, Mulato, Zambo, Afro peruano.

3/ Comprende: Provincia de Lima y Provincia Constitucional del Callao.

Fuente: Instituto Nacional de Estadística e Informática-Encuesta Nacional de Hogares.

CUADRO Nº 1.43
PERÚ: TASA DE INACTIVIDAD, SEGÚN ETNIA Y ÁMBITO GEOGRÁFICO, 2012-2015
(Porcentaje)

Etnia /Ámbito geográfico	2012	2013	2014	2015
Total	**26,4**	**26,8**	**27,7**	**28,4**
Indígena 1/	21,1	21,2	20,7	20,8
Blanco	32,6	31,3	32,9	33,1
Mestizo	27,6	28,4	29,6	30,7
Otro 2/	28,1	24,4	25,0	24,7
Lima Metropolitana 3/	**29,2**	**30,8**	**32,2**	**32,1**
Indígena 1/	25,8	29,5	30,1	25,7
Blanco	35,7	35,0	36,8	33,2
Mestizo	28,6	30,6	32,0	32,6
Otro 2/	32,5	28,3	29,5	27,4
Resto País	**25,1**	**24,8**	**25,4**	**26,5**
Indígena 1/	19,8	19,5	19,2	20,0
Blanco	30,2	28,8	30,4	33,1
Mestizo	27,1	27,1	27,9	29,3
Otro 2/	25,9	23,3	24,0	24,1
Área de residencia				
Urbana	**28,5**	**28,8**	**29,9**	**30,6**
Indígena 1/	24,4	24,7	24,4	24,4
Blanco	34,7	33,0	35,0	35,0
Mestizo	28,7	29,5	30,6	31,6
Otro 2/	31,2	26,2	28,2	27,1
Rural	**19,3**	**19,8**	**19,7**	**20,1**
Indígena 1/	15,6	15,9	15,3	15,4
Blanco	24,5	24,7	24,8	24,0
Mestizo	21,2	21,6	22,6	20,1
Otro 2/	22,1	21,6	19,5	-
Región natural				
Costa	**29,0**	**30,0**	**31,3**	**31,8**
Indígena 1/	25,3	27,6	27,8	25,6
Blanco	34,8	32,9	35,5	34,4
Mestizo	28,6	30,1	31,4	32,3
Otro 2/	32,0	26,2	26,6	26,8
Sierra	**23,3**	**22,3**	**22,5**	**23,1**
Indígena 1/	19,3	18,9	18,6	19,2
Blanco	27,9	28,1	28,9	31,0
Mestizo	27,7	25,9	26,7	27,5
Otro 2/	24,4	22,2	23,2	22,2
Selva	**22,6**	**22,9**	**23,5**	**25,4**
Indígena 1/	19,2	19,3	19,7	21,0
Blanco	26,4	27,2	23,4	27,5
Mestizo	23,0	22,5	23,3	25,5
Otro 2/	22,3	25,3	24,9	22,6

1/ Incluye: Quechua , Aymara y Nativo o Indígena de la Amazonía.

2/ Inlcuye: Negro, Mulato, Zambo, Afro peruano.

3/ Comprende: Provincia de Lima y Provincia Constitucional del Callao.

Fuente: Instituto Nacional de Estadística e Informática-Encuesta Nacional de Hogares.

ANEXO 2

Características de la Población Económicamente Activa Ocupada

CUADRO Nº 2.1

PERÚ: POBLACIÓN ECONÓMICAMENTE ACTIVA OCUPADA, SEGÚN ÁMBITO GEOGRÁFICO, 2004 - 2015

(Miles de personas)

Ámbito geográfico	2004	2005	2006	2007	2008	2009	2010	2011	2012
Total	**13 059,8**	**13 120,4**	**13 683,0**	**14 197,2**	**14 459,2**	**14 757,7**	**15 089,9**	**15 307,3**	**15 541,5**
Lima Metropolitana 1/	3 760,1	3 677,8	3 996,2	4 280,3	4 405,2	4 495,2	4 661,7	4 746,1	4 885,6
Resto País	9 299,7	9 442,6	9 686,8	9 916,9	10 054,0	10 262,5	10 428,1	10 561,2	10 655,9
Área de residencia									
Urbana	8 810,5	8 914,2	9 409,8	10 016,9	10 308,8	10 583,6	10 980,6	11 251,7	11 549,6
Rural	4 249,3	4 206,2	4 273,2	4 180,2	4 150,3	4 174,0	4 109,2	4 055,6	3 991,9
Región natural									
Costa	6 650,9	6 638,0	7 012,6	7 517,7	7 650,3	7 852,4	8 097,2	8 194,7	8 431,7
Sierra	4 668,2	4 734,2	4 886,8	4 801,0	4 918,1	4 994,2	5 028,9	5 110,0	5 082,3
Selva	1 740,7	1 748,3	1 783,6	1 878,4	1 890,8	1 911,1	1 963,7	2 002,6	2 027,6
Departamento									
Amazonas	206,0	197,7	203,2	215,7	215,1	220,3	226,1	229,6	221,6
Áncash	541,1	531,7	551,7	548,1	573,6	564,9	573,2	572,9	584,4
Apurímac	213,2	198,3	228,2	230,0	233,7	226,8	231,1	238,1	240,7
Arequipa	542,6	545,9	568,3	600,3	588,7	597,1	615,8	635,1	628,9
Ayacucho	295,3	305,1	312,5	309,1	321,7	316,6	320,6	332,8	320,9
Cajamarca	777,8	790,4	816,9	795,0	823,9	816,9	801,7	803,8	768,1
Callao	-	-	-	438,7	444,1	468,7	480,0	482,3	487,5
Cusco	632,0	666,7	677,6	648,6	683,7	700,4	692,8	715,5	734,7
Huancavelica	225,6	215,2	217,8	226,4	229,5	233,3	232,4	241,5	249,5
Huánuco	392,6	395,9	405,1	405,2	411,6	422,1	424,1	429,2	431,2
Ica	311,8	331,9	333,9	345,1	358,8	367,3	377,4	389,4	394,2
Junín	595,4	601,7	625,4	617,2	642,1	642,0	656,1	675,3	677,9
La Libertad	713,0	735,7	770,6	790,6	807,8	864,4	889,7	876,7	911,1
Lambayeque	528,0	523,8	524,1	571,5	574,4	604,9	612,4	610,2	616,3
Lima	-	-	-	4 286,1	4 395,0	4 469,3	4 614,3	4 719,5	4 866,3
Loreto	423,1	419,7	432,6	461,6	442,1	448,3	455,6	462,3	485,4
Madre de Dios	50,8	53,1	56,4	62,0	64,5	66,9	69,3	68,7	72,3
Moquegua	84,8	87,7	87,2	89,4	87,2	90,1	94,9	93,9	98,3
Pasco	121,5	118,1	123,5	127,7	127,1	148,3	149,0	149,0	152,1
Piura	737,5	753,7	761,9	828,8	813,5	848,8	859,8	842,5	867,9
Puno	688,3	728,9	727,7	713,3	717,7	735,7	759,2	765,1	765,2
San Martín	365,3	374,6	375,4	393,3	392,2	390,3	418,3	429,4	415,9
Tacna	154,9	150,2	154,1	155,5	164,6	157,1	166,8	169,8	169,6
Tumbes	105,8	109,1	111,9	118,5	114,7	116,1	120,2	121,6	123,2
Ucayali	195,8	198,5	200,6	219,4	231,8	241,1	248,8	253,1	258,2
Lima y Callao 2/	4 157,6	4 086,9	4 416,4	4 724,8	4 839,1	4 938,0	5 094,3	5 201,8	5 353,8
Provincia de Lima	-	-	-	4 280,3	4 405,2	4 495,2	4 661,7	4 746,1	4 398,1
Región Lima 3/	-	-	-	444,5	433,9	442,8	432,6	455,7	468,2

Continúa...

CUADRO Nº 2.1
PERÚ: POBLACIÓN ECONÓMICAMENTE ACTIVA OCUPADA, SEGÚN ÁMBITO GEOGRÁFICO, 2004 - 2015
(Miles de personas)

Conclusión.

Ámbito geográfico	2013	2014	2015		Tasa de crecimiento promedio anual (%) 2004-2015	Variación porcentual 2015/2004			Diferencia Absoluta 2015/2004		
			Abs.	C.V. (%)		Porcentaje	%P>T	Significancia	Diferencia	%P>T	Significancia
Total	**15 683,6**	**15 796,9**	**15 918,9**	**1,6**	**1,8**	**21,9**	**0,0**	***	**2 859,1**	**0,0**	***
Lima Metropolitana 1/	4 891,0	4 869,5	4 962,7	3,8	2,6	32,0	0,0	***	1 202,6	0,0	***
Resto País	10 792,6	10 927,4	10 956,3	1,7	1,5	17,8	0,0	***	1 656,5	0,0	***
Área de residencia											
Urbana	11 760,2	11 872,5	12 034,7	2,0	2,9	36,6	0,0	***	3 224,2	0,0	***
Rural	3 923,4	3 924,4	3 884,2	2,4	-0,8	-8,6	0,1	**	- 365,1	0,1	*
Región natural											
Costa	8 471,3	8 487,5	8 582,7	2,5	2,3	29,0	0,0	***	1 931,8	0,0	***
Sierra	5 173,2	5 241,4	5 290,0	2,4	1,1	13,3	0,0	***	621,7	0,0	***
Selva	2 039,1	2 068,0	2 046,3	3,4	1,5	17,6	0,0	**	305,6	0,0	**
Departamento											
Amazonas	226,3	223,7	226,4	6,7	0,9	9,9	0,5		20,5	0,5	
Áncash	583,9	608,6	608,8	7,4	1,1	12,5	0,4		67,7	0,4	
Apurímac	250,9	252,5	263,8	7,8	2,0	23,7	0,2		50,6	0,2	
Arequipa	661,5	669,3	666,0	6,6	1,9	22,7	0,1		123,4	0,1	*
Ayacucho	340,5	354,3	351,0	7,1	1,6	18,9	0,3		55,7	0,2	
Cajamarca	791,8	795,9	801,4	6,7	0,3	3,0	0,8		23,6	0,8	
Callao	504,1	504,2	512,1	7,2	-	-	-		-	-	
Cusco	726,5	732,9	752,9	7,3	1,6	19,1	0,2		120,9	0,2	
Huancavelica	249,9	259,2	256,1	7,7	1,2	13,5	0,4		30,5	0,4	
Huánuco	439,2	451,0	458,6	6,5	1,4	16,8	0,3		66,0	0,3	
Ica	404,5	404,5	389,7	6,3	2,0	25,0	0,2		77,9	0,1	*
Junín	678,7	685,5	698,1	6,6	1,5	17,2	0,3		102,7	0,2	
La Libertad	898,3	911,9	918,7	6,2	2,3	28,8	0,1	*	205,7	0,0	**
Lambayeque	617,3	602,9	615,7	6,4	1,4	16,6	0,3		87,7	0,2	
Lima	4 846,8	4 828,1	4 925,3	3,8	-	-	-		-	-	
Loreto	499,2	493,5	495,4	6,5	1,4	17,1	0,3		72,3	0,3	
Madre de Dios	75,0	75,9	79,0	10,1	4,1	55,7	0,0	**	28,3	0,0	***
Moquegua	100,6	100,2	99,7	7,7	1,5	17,5	0,3		14,8	0,2	
Pasco	153,5	151,5	152,8	8,1	2,1	25,8	0,2		31,3	0,1	
Piura	869,3	890,1	887,5	6,1	1,7	20,4	0,2		150,1	0,1	
Puno	780,9	795,7	775,9	7,0	1,1	12,7	0,4		87,5	0,4	
San Martín	429,5	430,8	418,9	7,3	1,3	14,7	0,4		53,6	0,3	
Tacna	172,6	178,0	173,3	7,8	1,0	11,9	0,4		18,4	0,4	
Tumbes	123,6	125,1	124,7	8,7	1,5	17,8	0,4		18,9	0,3	
Ucayali	259,3	271,6	267,2	7,3	2,9	36,4	0,1	*	71,4	0,0	**
Lima y Callao 2/	5 350,9	5 332,3	5 437,4	3,5	2,5	30,8	0,0	***	1 279,8	0,0	***
Provincia de Lima	4 386,9	4 365,3	4 450,6	4,1	-	-	-		-	-	
Región Lima 3/	459,9	462,9	474,7	9,4	-	-	-		-	-	

1/ Comprende la provincia de Lima y la Provincia Constitucional del Callao.

2/ Comprende el departamento de Lima y la Provincia Constitucional del Callao.

3/ Incluye las provincias de: Barranca, Cajatambo, Canta, Cañete, Huaral, Huarochiri, Huaura, Oyón y Yauyos. Excluye la provincia de Lima.

* Diferencia significativa (p < 0.10).

** Diferencia altamente significativa (p < 0.0 5).

*** Diferencia muy altamente significativa (p < 0.01).

Fuente: Instituto Nacional de Estadística e Informática-Encuesta Nacional de Hogares.

CUADRO Nº 2.2
PERÚ: POBLACIÓN ECONÓMICAMENTE ACTIVA OCUPADA MASCULINA, SEGÚN ÁMBITO GEOGRÁFICO, 2004 - 2015
(Miles de personas)

Ámbito geográfico	2004	2005	2006	2007	2008	2009	2010	2011	2012
Total	**7 418,1**	**7 483,2**	**7 775,8**	**7 989,9**	**8 149,9**	**8 269,6**	**8 425,8**	**8 553,8**	**8 719,6**
Lima Metropolitana 1/	2 121,8	2 099,8	2 249,0	2 366,4	2 456,9	2 480,6	2 566,8	2 590,8	2 673,0
Resto País	5 296,3	5 383,5	5 526,8	5 623,6	5 692,9	5 789,0	5 859,0	5 963,0	6 046,6
Área de residencia									
Urbana	5 005,7	5 074,8	5 338,5	5 590,3	5 775,2	5 903,6	6 080,8	6 226,4	6 408,5
Rural	2 412,4	2 408,4	2 437,2	2 399,7	2 374,7	2 365,9	2 345,0	2 327,4	2 311,1
Región natural									
Costa	3 834,0	3 833,0	4 034,4	4 239,6	4 340,1	4 405,4	4 525,5	4 572,6	4 719,8
Sierra	2 498,5	2 546,2	2 608,7	2 593,3	2 632,7	2 681,0	2 695,4	2 754,0	2 753,4
Selva	1 085,6	1 104,0	1 132,7	1 157,1	1 177,0	1 183,2	1 205,0	1 227,2	1 246,4
Departamento									
Amazonas	124,4	124,4	126,4	129,0	131,0	132,4	133,1	136,0	135,0
Áncash	297,0	299,6	308,3	302,4	319,1	319,1	321,9	317,3	329,2
Apurímac	116,5	110,6	124,7	123,1	124,6	122,6	124,5	132,2	131,4
Arequipa	299,7	302,6	320,1	334,1	330,9	340,4	338,9	352,2	352,2
Ayacucho	158,9	161,1	169,1	167,9	174,8	173,2	173,6	184,8	180,5
Cajamarca	412,6	425,7	435,6	432,4	445,6	437,2	434,6	442,9	441,3
Callao	-	-	-	257,6	266,3	271,0	270,4	274,2	278,7
Cusco	337,5	349,8	360,1	357,5	372,5	373,8	368,6	372,8	391,4
Huancavelica	111,6	109,5	108,7	115,8	114,2	118,4	119,2	123,3	128,0
Huánuco	218,1	225,0	232,0	227,1	231,3	232,2	235,5	237,8	242,6
Ica	183,2	193,1	199,5	199,8	205,3	208,0	214,3	223,9	223,6
Junín	335,5	332,0	348,0	341,8	352,4	353,6	366,8	370,7	370,0
La Libertad	420,7	430,4	440,0	450,8	459,1	492,0	505,9	501,4	512,5
Lambayeque	299,9	299,9	306,1	314,6	318,9	326,4	332,4	328,9	344,9
Lima	-	-	-	2 372,2	2 438,6	2 465,9	2 546,0	2 568,3	2 659,0
Loreto	256,7	259,3	263,9	278,5	271,3	277,0	278,3	285,0	291,8
Madre de Dios	34,5	35,7	36,8	41,0	42,1	44,6	44,5	46,7	47,2
Moquegua	50,8	52,2	51,9	53,8	53,3	54,4	57,5	57,5	58,4
Pasco	74,8	75,0	74,9	80,5	77,5	87,8	87,4	88,7	90,8
Piura	443,7	450,3	457,4	487,5	478,5	493,0	495,1	503,7	519,9
Puno	351,2	367,8	364,1	365,6	368,9	381,8	390,3	396,4	386,6
San Martín	243,3	247,3	252,8	253,6	259,2	251,4	265,6	276,6	272,2
Tacna	86,7	85,8	88,2	90,5	97,2	91,8	96,1	98,4	96,2
Tumbes	67,2	69,6	69,3	74,6	73,5	74,3	74,9	77,9	78,0
Ucayali	124,5	128,2	129,4	138,3	143,7	147,3	150,3	156,0	158,2
Lima y Callao 2/	2 368,9	2 348,2	2 508,3	2 629,7	2 704,9	2 736,9	2 816,3	2 842,5	2 937,7
Provincia de Lima	-	-	-	2 108,8	2 190,7	2 209,6	2 296,4	2 316,5	2 394,3
Región Lima 3/	-	-	-	263,4	247,9	256,3	249,6	251,8	264,7

Continúa...

CUADRO Nº 2.2

PERÚ: POBLACIÓN ECONÓMICAMENTE ACTIVA OCUPADA MASCULINA, SEGÚN ÁMBITO GEOGRÁFICO, 2004 - 2015

(Miles de personas)

Conclusión.

Ámbito geográfico	2013	2014	2015		Tasa de crecimiento promedio anual (%) 2004-2015	Variación porcentual 2015/2004			Diferencia Absoluta 2015/2004		
			Abs.	C.V. (%)		Porcentaje	%P>T	Significancia	Diferencia	%P>T	Significancia
Total	**8 795,1**	**8 881,0**	**8 971,7**	**1,7**	**1,7**	**20,9**	**0,0**	***	**1 553,6**	**0,0**	***
Lima Metropolitana 1/	2 685,2	2 655,9	2 739,9	3,9	2,4	29,1	0,0	***	618,1	0,0	***
Resto País	6 109,9	6 225,1	6 231,8	1,7	1,5	17,7	0,0	***	935,4	0,0	***
Área de residencia											
Urbana	6 529,8	6 603,4	6 718,4	2,1	2,7	34,2	0,0	***	1 712,6	0,0	***
Rural	2 265,3	2 277,6	2 253,3	2,4	-0,6	-6,6	0,1		- 159,1	0,2	
Región natural											
Costa	4 750,8	4 750,9	4 851,9	2,6	2,2	26,6	0,0	***	1 017,9	0,0	***
Sierra	2 783,4	2 850,6	2 861,8	2,4	1,2	14,5	0,0	***	363,3	0,0	***
Selva	1 260,8	1 279,5	1 258,0	3,4	1,3	15,9	0,1	**	172,3	0,0	**
Departamento											
Amazonas	136,2	135,0	133,4	6,9	0,6	7,2	0,6		9,0	0,6	
Áncash	326,8	334,7	341,1	7,5	1,3	14,8	0,3		44,1	0,3	
Apurímac	134,8	136,0	138,5	8,2	1,6	18,9	0,3		22,0	0,3	
Arequipa	364,8	370,1	367,2	6,5	1,9	22,5	0,1		67,5	0,1	*
Ayacucho	183,3	199,3	197,4	7,4	2,0	24,2	0,2		38,5	0,1	
Cajamarca	443,6	447,0	448,7	7,0	0,8	8,7	0,5		36,1	0,5	
Callao	287,1	291,5	302,6	7,4	-	-	-		-	-	
Cusco	387,7	391,9	396,3	7,4	1,5	17,4	0,3		58,8	0,2	
Huancavelica	127,5	132,0	132,0	8,0	1,5	18,3	0,3		20,5	0,3	
Huánuco	248,4	254,2	256,6	6,6	1,5	17,6	0,3		38,5	0,2	
Ica	229,8	233,4	230,4	6,4	2,1	25,8	0,1		47,2	0,1	*
Junín	374,0	385,9	383,9	6,7	1,2	14,4	0,3		48,4	0,3	
La Libertad	513,0	520,4	518,3	6,3	1,9	23,2	0,1		97,6	0,1	*
Lambayeque	338,0	334,6	346,5	6,6	1,3	15,5	0,3		46,6	0,3	
Lima	2 666,1	2 637,2	2 723,1	3,9	-	-	-		-	-	
Loreto	301,1	301,1	302,4	6,5	1,5	17,8	0,3		45,7	0,3	
Madre de Dios	49,0	50,5	53,4	10,1	4,0	54,6	0,0	**	18,8	0,0	***
Moquegua	60,2	60,7	60,0	7,9	1,5	18,1	0,3		9,2	0,2	
Pasco	92,3	93,3	93,7	8,2	2,1	25,3	0,2		18,9	0,2	
Piura	518,3	535,4	533,1	6,3	1,7	20,2	0,2		89,4	0,1	
Puno	398,0	408,2	394,5	7,2	1,1	12,3	0,4		43,2	0,4	
San Martín	280,4	281,0	274,8	7,2	1,1	12,9	0,5		31,5	0,4	
Tacna	97,5	100,3	98,7	7,9	1,2	13,8	0,4		12,0	0,3	
Tumbes	79,0	81,1	80,1	9,9	1,6	19,1	0,4		12,8	0,3	
Ucayali	158,3	166,4	165,0	7,4	2,6	32,6	0,1	*	40,6	0,1	**
Lima y Callao 2/	2 953,1	2 928,6	3 025,7	3,7	2,2	27,7	0,0	***	656,7	0,0	***
Provincia de Lima	2 398,2	2 364,4	2 437,4	4,2	-	-	-		-	-	
Región Lima 3/	267,9	272,7	285,7	101,2	-	-	-		-	-	

1/ Comprende la provincia de Lima y la Provincia Constitucional del Callao.

2/ Comprende el departamento de Lima y la Provincia Constitucional del Callao.

3/ Incluye las provincias de: Barranca, Cajatambo, Canta, Cañete, Huaral, Huarochiri, Huaura, Oyón y Yauyos. Excluye la provincia de Lima.

* Diferencia significativa (p < 0.10).

** Diferencia altamente significativa (p < 0.0 5).

*** Diferencia muy altamente significativa (p < 0.01).

Fuente: Instituto Nacional de Estadística e Informática-Encuesta Nacional de Hogares.

CUADRO Nº 2.3
PERÚ: POBLACIÓN ECONÓMICAMENTE ACTIVA OCUPADA FEMENINA, SEGÚN ÁMBITO GEOGRÁFICO, 2004 - 2015

(Miles de personas)

Ámbito geográfico	2004	2005	2006	2007	2008	2009	2010	2011	2012
Total	**5 641,7**	**5 637,2**	**5 907,2**	**6 207,2**	**6 309,3**	**6 488,1**	**6 664,1**	**6 753,5**	**6 821,9**
Lima Metropolitana 1/	1 638,3	1 578,0	1 747,2	1 913,9	1 948,2	2 014,7	2 095,0	2 155,4	2 212,6
Resto País	4 003,4	4 059,2	4 160,0	4 293,3	4 361,1	4 473,5	4 569,1	4 598,1	4 609,3
Área de residencia									
Urbana	3 804,8	3 839,4	4 071,3	4 426,6	4 533,7	4 680,0	4 899,8	5 025,3	5 141,1
Rural	1 836,9	1 797,8	1 836,0	1 780,6	1 775,6	1 808,1	1 764,2	1 728,2	1 680,8
Región natural									
Costa	2 816,9	2 805,0	2 978,2	3 278,2	3 310,2	3 447,0	3 571,8	3 622,1	3 711,8
Sierra	2 169,7	2 188,0	2 278,1	2 207,7	2 285,4	2 313,3	2 333,5	2 355,9	2 328,9
Selva	655,1	644,3	650,9	721,4	713,7	727,9	758,7	775,4	781,2
Departamento									
Amazonas	81,5	73,4	76,8	86,6	84,1	87,9	93,0	93,6	86,7
Áncash	244,1	232,1	243,4	245,7	254,5	245,8	251,2	255,6	255,2
Apurímac	96,7	87,7	103,6	107,0	109,1	104,2	106,6	105,9	109,3
Arequipa	242,9	243,3	248,2	266,2	257,8	256,7	276,9	282,9	276,7
Ayacucho	136,4	144,0	143,4	141,2	146,9	143,4	147,0	148,0	140,4
Cajamarca	365,2	364,7	381,4	362,6	378,4	379,7	367,1	360,8	326,7
Callao	-	-	-	181,2	177,8	197,7	209,6	208,1	208,8
Cusco	294,5	317,0	317,5	291,1	311,2	326,6	324,2	342,7	343,3
Huancavelica	114,1	105,7	109,1	110,5	115,3	114,9	113,2	118,2	121,5
Huánuco	174,4	170,8	173,1	178,1	180,3	189,8	188,6	191,4	188,6
Ica	128,5	138,9	134,3	145,3	153,5	159,3	163,2	165,5	170,6
Junín	259,9	269,7	277,4	275,4	289,7	288,4	289,3	304,6	307,9
La Libertad	292,4	305,3	330,6	339,8	348,7	372,4	383,8	375,3	398,7
Lambayeque	228,1	223,8	218,0	256,9	255,5	278,6	280,1	281,3	271,4
Lima	-	-	-	1 913,9	1 956,4	2 003,4	2 068,4	2 151,2	2 207,3
Loreto	166,4	160,3	168,7	183,1	170,7	171,3	177,2	177,3	193,6
Madre de Dios	16,2	17,4	19,6	21,0	22,5	22,3	24,9	22,0	25,2
Moquegua	34,0	35,5	35,3	35,7	33,9	35,7	37,3	36,4	39,9
Pasco	46,7	43,1	48,6	47,2	49,6	60,5	61,6	60,3	61,3
Piura	293,8	303,4	304,5	341,3	335,1	355,8	364,7	338,8	348,0
Puno	337,1	361,1	363,6	347,7	348,8	353,9	368,9	368,7	378,7
San Martín	122,0	127,2	122,6	139,7	133,0	138,9	152,7	152,8	143,7
Tacna	68,1	64,4	65,9	65,0	67,4	65,3	70,7	71,5	73,4
Tumbes	38,6	39,5	42,5	43,9	41,1	41,8	45,4	43,6	45,3
Ucayali	71,4	70,2	71,2	81,1	88,1	93,8	98,5	97,2	99,9
Lima y Callao 2/	1 788,7	1 738,7	1 908,0	2 095,1	2 134,3	2 201,1	2 278,0	2 359,3	2 416,1
Provincia de Lima	-	-	-	1 913,9	1 948,2	2 014,7	2 095,0	2 155,4	2 003,8
Región Lima 3/	-	-	-	181,2	186,0	186,5	183,0	203,9	203,5

Continúa...

CUADRO Nº 2.3

PERÚ: POBLACIÓN ECONÓMICAMENTE ACTIVA OCUPADA FEMENINA, SEGÚN ÁMBITO GEOGRÁFICO, 2004 - 2015

(Miles de personas)

Conclusión.

Ámbito geográfico	2013	2014	2015		Tasa de crecimiento promedio anual (%) 2004 - 2015	Variación porcentual 2015/2004			Diferencia Absoluta 2015/2004		
			Abs.	C.V. (%)		Porcentaje	%P>T	Significancia	Diferencia	%P>T	Significancia
Total	**6 888,5**	**6 915,9**	**6 947,3**	**1,8**	**1,9**	**23,1**	**0,0**	***	**1305,6**	**0**	***
Lima Metropolitana 1/	2 205,8	2 213,6	2 222,8	4,0	2,8	35,7	0,0	***	584,5	0	***
Resto País	4 682,7	4 702,3	4 724,5	1,8	1,5	18,0	0,0	***	721,1	0	***
Área de residencia											
Urbana	5 230,4	5 269,1	5 316,4	2,1	3,1	39,7	0,0	***	1511,6	0	***
Rural	1 658,1	1 646,8	1 630,9	2,6	-1,1	-11,2	0,0	***	-206,0	0,02	**
Región natural											
Costa	3 720,5	3 736,6	3 730,8	2,7	2,6	32,4	0,0	***	913,9	0	***
Sierra	2 389,7	2 390,8	2 428,1	2,6	1,0	11,9	0,0	**	258,4	0,0	**
Selva	778,3	788,4	788,3	3,7	1,7	20,3	0,0	**	133,3	0,0	***
Departamento											
Amazonas	90,1	88,8	93,0	6,9	1,2	14,1	0,4		11,5	0,4	
Áncash	257,1	273,9	267,7	7,7	0,8	9,7	0,5		23,7	0,5	
Apurímac	116,1	116,4	125,3	7,7	2,4	29,6	0,2		28,6	0,1	*
Arequipa	296,7	299,3	298,8	7,2	1,9	23,0	0,1		55,9	0,1	*
Ayacucho	157,2	154,9	153,7	7,3	1,1	12,6	0,4		17,2	0,4	
Cajamarca	348,2	348,9	352,8	7,0	-0,3	-3,4	0,8		-12,4	0,8	
Callao	217,1	212,7	209,5	7,5	-	-	-		-	-	
Cusco	338,8	341,0	356,5	7,5	1,8	21,1	0,2		62,0	0,2	
Huancavelica	122,3	127,1	124,0	8,0	0,8	8,8	0,6		10,0	0,6	
Huánuco	190,8	196,8	202,0	6,9	1,3	15,8	0,4		27,6	0,3	
Ica	174,7	171,1	159,2	6,6	2,0	23,9	0,2		30,7	0,1	
Junín	304,7	299,6	314,3	7,2	1,7	20,9	0,2		54,3	0,2	
La Libertad	385,3	391,5	400,4	6,8	2,9	37,0	0,0	**	108,0	0,0	***
Lambayeque	279,3	268,3	269,2	6,7	1,5	18,0	0,3		41,1	0,2	
Lima	2 180,7	2 191,0	2 202,3	3,9	-	-	-		-	-	
Loreto	198,0	192,4	192,9	7,0	1,4	15,9	0,4		26,5	0,3	
Madre de Dios	26,1	25,5	25,7	10,9	4,3	58,1	0,0	**	9,4	0,0	***
Moquegua	40,3	39,6	39,6	8,1	1,4	16,5	0,3		5,6	0,3	
Pasco	61,2	58,2	59,1	8,4	2,2	26,6	0,2		12,4	0,1	
Piura	351,0	354,7	354,4	6,4	1,7	20,6	0,2		60,7	0,1	
Puno	382,9	387,6	381,4	7,5	1,1	13,1	0,4		44,3	0,4	
San Martín	149,1	149,8	144,0	8,4	1,5	18,1	0,3		22,1	0,3	
Tacna	75,1	77,7	74,5	8,6	0,8	9,4	0,5		6,4	0,5	
Tumbes	44,6	44,0	44,6	8,0	1,3	15,6	0,4		6,0	0,3	
Ucayali	101,0	105,2	102,2	7,8	3,3	43,1	0,0	**	30,8	0,0	**
Lima y Callao 2/	2 397,8	2 403,7	2 411,7	3,7	2,8	34,8	0,0	***	623,1	0,0	***
Provincia de Lima	1 988,7	2 000,8	2 013,3	4,2	-	-	-		-	-	
Región Lima 3/	192,0	190,1	189,0	8,2	-	-	-		-	-	

1/ Comprende la provincia de Lima y la Provincia Constitucional del Callao.

2/ Comprende el departamento de Lima y la Provincia Constitucional del Callao.

3/ Incluye las provincias de: Barranca, Cajatambo, Canta, Cañete, Huaral, Huarochiri, Huaura, Oyón y Yauyos. Excluye la provincia de Lima.

* Diferencia significativa (p < 0.10).

** Diferencia altamente significativa (p < 0.0 5).

*** Diferencia muy altamente significativa (p < 0.01).

Fuente: Instituto Nacional de Estadistica e Informática-Encuesta Nacional de Hogares.

CUADRO Nº 2.4

PERÚ: POBLACIÓN ECONÓMICAMENTE ACTIVA OCUPADA, SEGÚN GRUPOS DE EDAD Y ÁMBITO GEOGRÁFICO, 2004 - 2015

(Miles de personas)

Grupos de edad / Ámbito geográfico	2004	2005	2006	2007	2008	2009	2010	2011	2012
Total	**13 059,8**	**13 120,4**	**13 683,0**	**14 197,2**	**14 459,2**	**14 757,7**	**15 089,9**	**15 307,3**	**15 541,5**
14 a 24 años	3 114,5	3 007,0	3 137,2	3 166,3	3 250,2	3 259,9	3 247,1	3 194,2	3 202,7
25 a 44 años	6 387,1	6 505,4	6 698,9	6 961,2	6 979,0	7 109,6	7 248,0	7 375,4	7 485,0
45 a 59 años	2 474,9	2 483,5	2 664,6	2 835,2	2 919,0	3 059,9	3 181,9	3 279,2	3 350,3
60 a 64 años	475,0	502,0	520,7	545,3	560,3	573,4	617,8	658,3	661,4
65 y más	608,4	622,5	661,6	689,1	750,7	755,0	795,0	800,2	842,1
Lima Metropolitana 1/	**3 760,1**	**3 677,8**	**3 996,2**	**4 280,3**	**4 405,2**	**4 495,2**	**4 661,7**	**4 746,1**	**4 885,6**
14 a 24 años	779,4	677,8	775,5	813,4	870,3	880,1	901,9	884,1	908,6
25 a 44 años	2 030,3	2 059,3	2 176,7	2 292,2	2 278,2	2 313,1	2 350,3	2 430,4	2 465,0
45 a 59 años	764,2	734,0	802,2	885,8	936,1	989,6	1 055,6	1 072,9	1 102,6
60 a 64 años	104,7	117,8	137,9	156,5	175,1	161,4	186,9	201,3	213,1
65 y más	81,4	88,9	103,8	132,3	145,5	151,1	167,0	157,5	196,3
Resto País	**9 299,7**	**9 442,6**	**9 686,8**	**9 916,9**	**10 054,0**	**10 262,5**	**10 428,1**	**10 561,2**	**10 655,9**
14 a 24 años	2 335,1	2 329,1	2 361,8	2 352,9	2 379,9	2 379,8	2 345,2	2 310,1	2 294,1
25 a 44 años	4 356,8	4 446,1	4 522,2	4 669,0	4 700,8	4 796,4	4 897,8	4 945,0	5 020,0
45 a 59 años	1 710,6	1 749,6	1 862,3	1 949,4	1 982,9	2 070,3	2 126,3	2 206,3	2 247,6
60 a 64 años	370,2	384,2	382,7	388,8	385,2	412,0	430,9	457,0	448,4
65 y más	527,0	533,6	557,8	556,8	605,1	603,9	628,0	642,8	645,8
Área de residencia									
Urbana	**8 810,5**	**8 914,2**	**9 409,8**	**10 016,9**	**10 308,8**	**10 583,6**	**10 980,6**	**11 251,7**	**11 549,6**
14 a 24 años	1 907,3	1 830,5	1 938,5	2 030,3	2 133,9	2 146,0	2 177,4	2 174,9	2 199,7
25 a 44 años	4 607,2	4 732,8	4 906,1	5 189,3	5 227,5	5 350,8	5 503,5	5 631,4	5 767,9
45 a 59 años	1 728,7	1 745,5	1 900,7	2 075,4	2 141,3	2 276,6	2 409,5	2 510,9	2 594,5
60 a 64 años	280,3	302,4	333,3	359,4	388,1	396,3	438,8	472,3	481,3
65 y más	287,0	303,0	331,1	362,4	418,1	413,9	451,4	462,3	506,2
Rural	**4 249,3**	**4 206,2**	**4 273,2**	**4 180,2**	**4 150,3**	**4 174,0**	**4 109,2**	**4 055,6**	**3 991,9**
14 a 24 años	1 207,2	1 176,4	1 198,7	1 136,0	1 116,3	1 113,9	1 069,8	1 019,3	1 002,9
25 a 44 años	1 779,9	1 772,6	1 792,9	1 771,9	1 751,5	1 758,7	1 744,5	1 744,0	1 717,1
45 a 59 años	746,2	738,0	763,8	759,7	777,7	783,3	772,4	768,3	755,8
60 a 64 años	194,6	199,6	187,4	185,9	172,2	177,1	179,0	186,0	180,1
65 y más	321,4	319,5	330,5	326,7	332,6	341,1	343,6	338,0	335,9
Región natural									
Costa	**6 650,9**	**6 638,0**	**7 012,6**	**7 517,7**	**7 650,3**	**7 852,4**	**8 097,2**	**8 194,7**	**8 431,7**
14 a 24 años	1 436,2	1 323,5	1 430,7	1 521,3	1 567,8	1 598,9	1 604,9	1 574,8	1 613,6
25 a 44 años	3 473,5	3 558,6	3 670,9	3 884,1	3 865,0	3 927,3	4 045,1	4 075,9	4 173,7
45 a 59 años	1 316,4	1 313,1	1 412,6	1 557,3	1 605,1	1 704,1	1 792,4	1 860,5	1 899,9
60 a 64 años	212,7	222,6	260,9	278,0	296,0	298,6	319,0	347,7	365,4
65 y más	211,9	220,1	237,5	277,2	316,5	323,5	335,8	335,8	379,0
Sierra	**4 668,2**	**4 734,2**	**4 886,8**	**4 801,0**	**4 918,1**	**4 994,2**	**5 028,9**	**5 110,0**	**5 082,3**
14 a 24 años	1 194,8	1 227,7	1 249,4	1 171,5	1 226,8	1 208,2	1 175,5	1 171,7	1 128,1
25 a 44 años	2 055,8	2 073,9	2 151,8	2 154,3	2 172,7	2 239,4	2 249,0	2 305,1	2 322,8
45 a 59 años	870,5	870,6	926,7	929,5	956,5	984,1	1 007,6	1 024,0	1 035,6
60 a 64 años	210,1	222,2	207,2	206,0	206,7	210,3	221,5	233,0	225,0
65 y más	337,0	339,8	351,7	339,6	355,4	352,3	375,3	376,2	370,8
Selva	**1 740,7**	**1 748,3**	**1 783,6**	**1 878,4**	**1 890,8**	**1 911,1**	**1 963,7**	**2 002,6**	**2 027,6**
14 a 24 años	483,5	455,8	457,1	473,5	455,7	452,7	466,7	447,7	460,9
25 a 44 años	857,7	873,0	876,3	922,9	941,3	942,9	953,9	994,4	988,5
45 a 59 años	287,9	299,8	325,4	348,4	357,4	371,7	381,9	394,7	414,8
60 a 64 años	52,1	57,1	52,5	61,3	57,6	64,5	77,3	77,6	71,1
65 y más	59,4	62,6	72,3	72,3	78,8	79,2	83,9	88,2	92,3

Continúa...

CUADRO Nº 2.4

PERÚ: POBLACIÓN ECONÓMICAMENTE ACTIVA OCUPADA, SEGÚN GRUPOS DE EDAD Y ÁMBITO GEOGRÁFICO, 2004 - 2015

(Miles de personas)

Grupos de edad / Ámbito geográfico	2013	2014	2015		Tasa de crecimiento promedio anual (%) 2004 - 2015	Variación porcentual 2015/2004			Diferencia Absoluta 2015/2004		
			Abs.	C.V. (%)		Porcentaje	%P>T	Significancia	Diferencia	%P>T	Significancia
Total	**15 683,6**	**15 796,9**	**15 918,9**	**1,6**	**1,8**	**21,9**	**0,0**	***	**2859,1**	**0,0**	***
14 a 24 años	3 156,9	3 033,6	2 933,7	2,1	- 0,5	-5,8	0,1	*	-180,8	0,1	*
25 a 44 años	7 566,3	7 623,6	7 681,8	1,8	1,7	20,3	0,0	***	1294,7	0,0	***
45 a 59 años	3 413,8	3 513,9	3 595,3	1,9	3,5	45,3	0,0	***	1120,4	0,0	***
60 a 64 años	714,7	763,8	784,6	2,8	4,7	65,2	0,0	***	309,7	0,0	***
65 y más	831,9	861,9	923,5	2,3	3,9	51,8	0,0	***	315,1	0,0	***
Lima Metropolitana 1/	**4 891,0**	**4 869,5**	**4 962,7**	**3,8**	**2,6**	**32,0**	**0,0**	***	**1202,6**	**0,0**	***
14 a 24 años	868,8	796,4	809,9	5,2	0,3	3,9	0,7		30,5	0,7	
25 a 44 años	2 483,3	2 495,7	2 502,7	4,0	1,9	23,3	0,0	***	472,5	0,0	***
45 a 59 años	1 114,4	1 158,5	1 187,9	4,3	4,1	55,4	0,0	***	423,6	0,0	***
60 a 64 años	241,6	234,9	239,4	6,3	7,8	128,6	0,0	***	134,7	0,0	***
65 y más	183,0	184,0	222,8	5,8	9,6	173,7	0,0	***	141,4	0,0	***
Resto País	**10 792,6**	**10 927,4**	**10 956,3**	**1,7**	**1,5**	**17,8**	**0,0**	***	**1656,5**	**0,0**	***
14 a 24 años	2 288,1	2 237,2	2 123,8	2,1	- 0,9	-9,0	0,0	***	-211,2	0,0	***
25 a 44 años	5 083,0	5 127,9	5 179,1	1,8	1,6	18,9	0,0	***	822,3	0,0	***
45 a 59 años	2 299,4	2 355,5	2 407,4	1,9	3,2	40,7	0,0	***	696,8	0,0	***
60 a 64 años	473,2	528,9	545,2	3,0	3,6	47,3	0,0	***	175,0	0,0	***
65 y más	649,0	678,0	700,7	2,5	2,6	33,0	0,0	***	173,7	0,0	***
Área de residencia											
Urbana	**11 760,2**	**11 872,5**	**12 034,7**	**2,0**	**2,9**	**36,6**	**0,0**	***	**3224,2**	**0,0**	***
14 a 24 años	2 219,6	2 109,4	2 050,8	2,7	0,7	7,5	0,1		143,4	0,1	
25 a 44 años	5 861,0	5 901,0	5 969,2	2,1	2,4	29,6	0,0	***	1362,0	0,0	***
45 a 59 años	2 653,5	2 763,1	2 835,3	2,3	4,6	64,0	0,0	***	1106,7	0,0	***
60 a 64 años	529,4	569,7	592,5	3,6	7,0	111,4	0,0	***	312,2	0,0	***
65 y más	496,7	529,4	586,9	3,1	6,7	104,5	0,0	***	300,0	0,0	***
Rural	**3 923,4**	**3 924,4**	**3 884,2**	**2,4**	**-0,8**	**-8,6**	**0,1**	**	**-365,1**	**0,1**	*
14 a 24 años	937,3	924,2	883,0	3,1	- 2,8	-26,9	0,0	***	-324,2	0,0	***
25 a 44 años	1 705,3	1 722,7	1 712,6	2,6	- 0,3	-3,8	0,4		-67,3	0,4	
45 a 59 años	760,2	750,9	760,0	2,7	0,2	1,8	0,7		13,8	0,7	
60 a 64 años	185,3	194,1	192,1	3,6	- 0,1	-1,3	0,8		-2,5	0,8	
65 y más	335,2	332,5	336,5	3,3	0,4	4,7	0,5		15,1	0,5	
Región natural											
Costa	**8 471,3**	**8 487,5**	**8 582,7**	**2,5**	**2,3**	**29,0**	**0,0**	***	**1931,8**	**0,0**	***
14 a 24 años	1 572,8	1 476,0	1 460,4	3,4	0,2	1,7	0,8		24,1	0,8	
25 a 44 años	4 214,0	4 214,9	4 229,6	2,7	1,8	21,8	0,0	***	756,1	0,0	***
45 a 59 años	1 903,0	1 997,6	2 035,9	2,9	4,0	54,7	0,0	***	719,5	0,0	***
60 a 64 años	412,3	420,0	433,9	4,4	6,7	104,0	0,0	***	221,2	0,0	***
65 y más	369,3	379,0	422,9	3,8	6,5	99,6	0,0	***	211,0	0,0	***
Sierra	**5 173,2**	**5 241,4**	**5 290,0**	**2,4**	**1,1**	**13,3**	**0,0**	***	**621,7**	**0,0**	***
14 a 24 años	1 153,9	1 113,4	1 070,8	3,0	- 1,0	-10,4	0,0	**	-124,0	0,0	**
25 a 44 años	2 347,6	2 399,1	2 435,0	2,6	1,6	18,4	0,0	***	379,2	0,0	***
45 a 59 años	1 072,7	1 072,9	1 105,7	2,8	2,2	27,0	0,0	***	235,2	0,0	***
60 a 64 años	229,5	265,7	271,8	3,9	2,4	29,3	0,0	***	61,7	0,0	***
65 y más	369,4	390,2	406,7	3,3	1,7	20,7	0,0	***	69,6	0,0	***
Selva	**2 039,1**	**2 068,0**	**2 046,3**	**3,4**	**1,5**	**17,6**	**0,0**	**	**305,6**	**0,0**	**
14 a 24 años	430,1	444,2	402,6	4,3	- 1,7	-16,7	0,0	**	-80,9	0,0	**
25 a 44 años	1 004,7	1 009,6	1 017,2	3,5	1,6	18,6	0,0	**	159,5	0,0	***
45 a 59 años	438,0	443,4	453,7	3,9	4,2	57,6	0,0	***	165,7	0,0	***
60 a 64 años	73,0	78,0	78,9	5,3	3,8	51,5	0,0	***	26,8	0,0	***
65 y más	93,3	92,7	93,9	5,1	4,2	58,0	0,0	***	34,4	0,0	***

1/ Comprende: Provincia de Lima y Provincia Constitucional del Callao.

Fuente: Instituto Nacional de Estadística e Informática - Encuesta Nacional de Hogares.

CUADRO Nº 2.5

PERÚ: POBLACIÓN ECONÓMICAMENTE ACTIVA OCUPADA, SEGÚN GRUPOS DE EDAD Y DEPARTAMENTO, 2004 - 2015

(Porcentaje)

Grupos de edad / Departamento	2004	2005	2006	2007	2008	2009	2010	2011	2012	2013	2014	2015
Amazonas	**100,0**	**100,0**	**100,0**	**100,0**	**100,0**	**100,0**	**100,0**	**100,0**	**100,0**	**100,0**	**100,0**	**100,0**
14 a 24 años	28,2	26,7	25,8	26,4	24,0	23,9	23,1	23,0	20,3	18,7	17,3	15,8
25 a 44 años	46,5	47,1	46,9	47,0	48,1	47,9	48,4	47,9	49,2	50,5	51,6	51,4
45 a 59 años	15,4	17,8	18,7	17,2	20,0	18,8	19,0	19,5	20,7	21,4	22,0	23,2
60 a 64 años	4,7	3,4	3,2	4,4	2,8	3,7	3,9	4,0	4,1	4,0	3,7	4,0
65 y más	5,2	5,1	5,4	5,1	5,2	5,6	5,5	5,7	5,6	5,4	5,4	5,7
Áncash	**100,0**	**100,0**	**100,0**	**100,0**	**100,0**	**100,0**	**100,0**	**100,0**	**100,0**	**100,0**	**100,0**	**100,0**
14 a 24 años	24,8	24,2	24,8	22,6	23,3	22,7	24,1	21,1	20,5	20,5	19,6	19,8
25 a 44 años	44,6	45,8	44,4	45,4	45,3	45,4	43,7	46,1	46,3	46,2	46,0	45,6
45 a 59 años	18,4	17,4	18,7	20,5	19,9	20,6	20,8	21,1	22,0	22,3	21,3	21,9
60 a 64 años	5,1	5,2	5,0	3,9	4,0	4,1	4,3	4,8	4,2	4,2	5,3	5,3
65 y más	7,2	7,4	7,0	7,6	7,5	7,1	7,1	6,9	7,0	6,8	7,8	7,4
Apurímac	**100,0**	**100,0**	**100,0**	**100,0**	**100,0**	**100,0**	**100,0**	**100,0**	**100,0**	**100,0**	**100,0**	**100,0**
14 a 24 años	26,4	24,9	25,9	24,0	23,8	22,9	21,9	21,8	20,7	21,3	18,0	18,9
25 a 44 años	42,2	44,4	43,8	44,4	45,6	46,3	46,0	46,6	47,4	46,5	49,2	48,5
45 a 59 años	20,0	19,1	18,8	19,4	19,5	19,9	19,1	18,8	19,8	19,7	19,8	19,9
60 a 64 años	4,2	5,2	4,4	4,7	4,2	4,9	5,2	4,8	4,6	4,4	5,0	4,5
65 y más	7,3	6,4	7,0	7,4	6,9	6,0	7,8	8,1	7,5	8,1	8,0	8,2
Arequipa	**100,0**	**100,0**	**100,0**	**100,0**	**100,0**	**100,0**	**100,0**	**100,0**	**100,0**	**100,0**	**100,0**	**100,0**
14 a 24 años	20,5	19,8	20,0	18,5	18,6	17,8	16,7	16,9	17,3	17,5	16,9	15,8
25 a 44 años	51,7	51,8	51,0	50,9	49,9	50,5	50,0	49,4	49,8	49,2	48,5	48,4
45 a 59 años	20,4	20,6	21,0	21,8	22,6	22,4	24,6	23,6	24,0	23,7	23,8	24,4
60 a 64 años	2,9	4,0	3,4	3,9	3,8	4,4	3,9	4,9	4,2	4,8	5,2	5,2
65 y más	4,5	3,8	4,6	4,9	5,0	4,9	4,9	5,2	4,6	4,9	5,6	6,2
Ayacucho	**100,0**	**100,0**	**100,0**	**100,0**	**100,0**	**100,0**	**100,0**	**100,0**	**100,0**	**100,0**	**100,0**	**100,0**
14 a 24 años	25,7	26,6	27,7	26,5	27,7	24,9	23,8	25,8	22,7	24,0	24,5	22,5
25 a 44 años	43,2	42,4	42,5	43,6	43,1	45,0	45,1	44,1	46,3	45,7	45,9	46,7
45 a 59 años	18,1	18,1	17,7	18,7	17,6	18,8	19,1	19,2	19,9	19,1	18,5	19,5
60 a 64 años	4,9	4,8	4,6	4,1	4,3	4,3	4,4	4,1	4,3	4,4	4,7	4,9
65 y más	8,1	8,1	7,6	7,1	7,3	6,9	7,5	6,9	6,8	6,7	6,5	6,5
Cajamarca	**100,0**	**100,0**	**100,0**	**100,0**	**100,0**	**100,0**	**100,0**	**100,0**	**100,0**	**100,0**	**100,0**	**100,0**
14 a 24 años	29,6	28,8	29,5	27,4	27,1	27,0	23,6	22,9	22,1	22,6	20,9	20,2
25 a 44 años	44,2	44,2	43,2	45,3	44,9	44,9	46,3	47,2	47,9	46,9	48,2	47,9
45 a 59 años	15,8	16,6	18,0	17,8	17,7	19,1	19,4	19,2	19,4	20,3	19,8	20,6
60 a 64 años	4,3	4,5	3,2	3,5	3,8	3,2	4,3	4,3	4,4	3,9	4,4	4,8
65 y más	6,2	5,8	6,1	6,0	6,4	5,8	6,4	6,4	6,2	6,3	6,6	6,6
Callao	**-**	**-**	**-**	**100,0**	**100,0**	**100,0**	**100,0**	**100,0**	**100,0**	**100,0**	**100,0**	**100,0**
14 a 24 años	-	-	-	20,0	18,2	17,8	16,5	16,2	16,1	16,6	15,2	16,1
25 a 44 años	-	-	-	52,8	52,7	53,5	53,2	51,6	52,2	51,6	52,4	50,4
45 a 59 años	-	-	-	20,8	22,2	21,9	22,5	23,3	23,0	23,1	24,1	24,6
60 a 64 años	-	-	-	3,6	3,8	4,2	4,6	5,1	4,8	5,1	5,0	4,5
65 y más	-	-	-	2,9	3,1	2,5	3,1	3,8	3,9	3,6	3,3	4,3
Cusco	**100,0**	**100,0**	**100,0**	**100,0**	**100,0**	**100,0**	**100,0**	**100,0**	**100,0**	**100,0**	**100,0**	**100,0**
14 a 24 años	26,2	26,2	26,1	23,5	24,5	24,1	22,0	21,0	21,1	20,5	19,0	18,0
25 a 44 años	44,5	44,2	43,6	46,1	44,5	44,1	45,3	45,8	46,2	45,7	46,2	46,2
45 a 59 años	18,1	19,2	19,1	20,6	20,2	21,1	22,2	21,3	21,9	22,3	22,1	22,7
60 a 64 años	4,8	4,4	4,8	3,9	4,1	4,1	3,5	4,8	3,9	4,0	5,0	5,5
65 y más	6,3	6,0	6,5	5,9	6,6	6,5	7,0	7,0	6,9	7,5	7,6	7,6

Continúa...

CUADRO Nº 2.5

PERÚ: POBLACIÓN ECONÓMICAMENTE ACTIVA OCUPADA, SEGÚN GRUPOS DE EDAD Y DEPARTAMENTO, 2004 - 2015

(Porcentaje)

Grupos de edad / Departamento	2004	2005	2006	2007	2008	2009	2010	2011	2012	2013	2014	2015
Huancavelica	**100,0**	**100,0**	**100,0**	**100,0**	**100,0**	**100,0**	**100,0**	**100,0**	**100,0**	**100,0**	**100,0**	**100,0**
14 a 24 años	29,3	28,8	26,8	28,7	28,9	29,4	28,4	29,7	30,3	29,0	28,6	26,8
25 a 44 años	41,5	41,5	42,4	41,3	41,2	41,1	42,1	41,7	41,2	42,2	43,1	44,3
45 a 59 años	17,6	18,2	19,5	18,4	19,2	18,1	18,3	18,5	17,7	17,9	17,8	17,7
60 a 64 años	4,7	4,2	3,8	4,2	3,7	4,4	4,3	3,5	4,1	4,2	3,9	4,6
65 y más	6,8	7,2	7,4	7,4	7,0	7,1	6,9	6,6	6,8	6,7	6,6	6,6
Huánuco	**100,0**	**100,0**	**100,0**	**100,0**	**100,0**	**100,0**	**100,0**	**100,0**	**100,0**	**100,0**	**100,0**	**100,0**
14 a 24 años	27,2	26,8	25,6	25,6	24,5	24,7	24,1	22,2	21,3	20,6	20,5	19,5
25 a 44 años	46,3	45,1	46,7	46,0	46,7	46,4	46,6	47,3	47,6	48,7	48,1	48,9
45 a 59 años	16,8	18,3	17,5	18,6	18,6	19,5	18,5	20,1	20,4	20,1	20,3	20,3
60 a 64 años	4,4	3,6	4,1	3,7	3,7	3,5	4,4	4,1	4,3	4,6	4,9	4,5
65 y más	5,4	6,2	6,0	6,2	6,5	6,0	6,4	6,2	6,5	6,0	6,2	6,7
Ica	**100,0**	**100,0**	**100,0**	**100,0**	**100,0**	**100,0**	**100,0**	**100,0**	**100,0**	**100,0**	**100,0**	**100,0**
14 a 24 años	20,0	21,0	21,1	21,2	21,4	20,7	19,9	20,7	20,8	19,8	19,6	16,9
25 a 44 años	50,3	49,4	49,3	48,1	48,5	47,8	48,8	47,1	47,3	47,3	47,2	48,2
45 a 59 años	20,9	19,6	20,3	21,3	20,9	23,5	22,3	22,0	21,7	22,0	23,1	23,6
60 a 64 años	3,8	4,1	4,4	4,7	4,1	2,9	3,9	4,9	5,2	5,7	4,7	5,6
65 y más	5,0	6,0	4,9	4,7	5,1	5,2	5,2	5,2	5,1	5,2	5,4	5,8
Junín	**100,0**	**100,0**	**100,0**	**100,0**	**100,0**	**100,0**	**100,0**	**100,0**	**100,0**	**100,0**	**100,0**	**100,0**
14 a 24 años	24,6	23,9	24,0	23,0	25,0	24,2	25,0	23,4	23,7	22,1	22,9	22,2
25 a 44 años	45,7	47,1	45,6	46,5	44,6	45,9	44,9	45,7	45,5	45,5	44,0	45,2
45 a 59 años	20,6	17,7	20,7	19,7	20,4	20,2	19,5	21,1	20,0	21,4	20,9	20,9
60 a 64 años	2,9	5,2	3,6	4,9	3,8	4,0	4,7	3,8	4,5	4,7	5,7	4,8
65 y más	6,1	6,1	6,1	6,0	6,2	5,7	5,9	5,9	6,3	6,3	6,5	7,0
La Libertad	**100,0**	**100,0**	**100,0**	**100,0**	**100,0**	**100,0**	**100,0**	**100,0**	**100,0**	**100,0**	**100,0**	**100,0**
14 a 24 años	23,5	24,1	23,7	22,0	24,2	22,3	22,4	22,4	22,1	22,0	21,0	20,0
25 a 44 años	47,3	48,4	48,4	49,4	47,4	48,2	47,2	46,9	47,3	47,8	47,3	46,5
45 a 59 años	20,2	20,0	19,3	20,8	18,8	19,2	20,8	21,8	20,3	20,3	21,1	21,9
60 a 64 años	4,1	3,1	3,7	3,4	3,8	4,5	4,0	3,8	4,8	4,8	5,3	5,6
65 y más	4,9	4,4	4,9	4,4	5,8	5,9	5,7	5,0	5,5	5,1	5,3	6,1
Lambayeque	**100,0**	**100,0**	**100,0**	**100,0**	**100,0**	**100,0**	**100,0**	**100,0**	**100,0**	**100,0**	**100,0**	**100,0**
14 a 24 años	25,2	23,4	22,1	23,1	23,8	24,5	20,8	20,1	20,6	20,8	19,6	19,4
25 a 44 años	48,7	47,4	48,0	47,3	45,7	44,9	46,6	46,7	46,1	46,2	44,6	45,1
45 a 59 años	18,4	19,7	20,5	20,3	21,2	21,1	22,6	22,3	23,2	22,1	24,4	24,5
60 a 64 años	3,1	4,2	3,8	4,6	4,0	3,8	3,8	4,6	4,1	5,4	5,6	5,2
65 y más	4,6	5,3	5,5	4,7	5,4	5,7	6,1	6,3	6,0	5,6	5,8	5,8
Lima	**-**	**-**	**-**	**100,0**	**100,0**	**100,0**	**100,0**	**100,0**	**100,0**	**100,0**	**100,0**	**100,0**
14 a 24 años	-	-	-	19,2	19,9	19,8	19,5	19,0	18,9	18,1	16,6	16,4
25 a 44 años	-	-	-	52,9	51,2	50,7	50,1	50,3	49,6	50,2	50,5	49,8
45 a 59 años	-	-	-	20,9	21,1	22,1	22,4	22,9	22,8	22,7	24,0	24,0
60 a 64 años	-	-	-	3,7	4,1	3,6	4,0	4,1	4,4	5,0	4,9	5,1
65 y más	-	-	-	3,3	3,7	3,8	3,9	3,7	4,3	4,1	4,1	4,7

Continúa...

CUADRO Nº 2.5
PERÚ: POBLACIÓN ECONÓMICAMENTE ACTIVA OCUPADA, SEGÚN GRUPOS DE EDAD Y DEPARTAMENTO, 2004 - 2015
(Porcentaje)

Grupos de edad / Departamento	2004	2005	2006	2007	2008	2009	2010	2011	2012	2013	2014	2015
Loreto	**100,0**	**100,0**	**100,0**	**100,0**	**100,0**	**100,0**	**100,0**	**100,0**	**100,0**	**100,0**	**100,0**	**100,0**
14 a 24 años	27,7	27,0	25,8	26,7	24,2	23,6	24,0	22,1	23,8	22,1	20,9	20,0
25 a 44 años	48,5	47,9	48,4	48,1	49,6	49,4	48,2	49,9	48,8	48,9	49,9	49,7
45 a 59 años	17,1	18,4	19,6	17,6	19,2	18,7	19,2	20,1	20,1	21,3	21,0	22,1
60 a 64 años	3,3	3,4	2,6	3,8	3,1	4,3	4,4	3,9	3,0	3,3	3,9	3,8
65 y más	3,5	3,4	3,7	3,8	3,9	4,0	4,1	4,1	4,3	4,4	4,4	4,4
Madre de Dios	**100,0**	**100,0**	**100,0**	**100,0**	**100,0**	**100,0**	**100,0**	**100,0**	**100,0**	**100,0**	**100,0**	**100,0**
14 a 24 años	20,6	22,5	21,7	22,8	22,9	21,5	20,5	20,4	19,1	19,1	18,3	17,7
25 a 44 años	59,2	56,2	57,1	54,6	54,9	54,8	54,4	53,1	54,6	53,5	53,5	52,7
45 a 59 años	15,6	16,5	16,5	17,4	16,8	18,7	19,3	20,6	21,0	21,7	22,9	23,5
60 a 64 años	1,9	2,3	2,4	2,8	2,8	2,2	2,9	2,9	2,6	2,6	2,3	2,9
65 y más	2,7	2,5	2,3	2,5	2,6	2,9	3,0	3,0	2,7	3,1	3,0	3,2
Moquegua	**100,0**	**100,0**	**100,0**	**100,0**	**100,0**	**100,0**	**100,0**	**100,0**	**100,0**	**100,0**	**100,0**	**100,0**
14 a 24 años	17,2	18,5	16,8	16,3	14,1	14,2	15,6	13,7	14,2	13,5	12,9	12,8
25 a 44 años	53,1	49,5	52,2	51,7	52,2	51,7	50,1	50,1	49,3	48,4	49,1	47,8
45 a 59 años	19,7	21,7	21,8	20,5	22,8	22,3	23,5	24,0	23,9	24,5	24,2	24,4
60 a 64 años	4,9	4,7	4,3	5,7	4,2	5,0	4,8	5,3	5,7	6,0	6,4	6,8
65 y más	5,2	5,5	4,9	5,7	6,7	6,9	6,0	6,9	6,9	7,7	7,4	8,2
Pasco	**100,0**	**100,0**	**100,0**	**100,0**	**100,0**	**100,0**	**100,0**	**100,0**	**100,0**	**100,0**	**100,0**	**100,0**
14 a 24 años	22,5	23,2	22,8	22,9	22,7	25,3	24,3	23,2	23,6	24,1	22,3	20,9
25 a 44 años	49,6	50,0	48,7	49,1	48,7	47,3	47,5	47,6	48,1	46,4	47,1	47,8
45 a 59 años	18,0	19,2	18,8	19,6	19,4	18,1	19,4	19,4	19,3	20,7	20,3	21,0
60 a 64 años	3,9	2,5	3,6	3,2	3,6	4,0	3,9	4,1	3,8	3,6	4,7	4,4
65 y más	6,0	5,1	6,0	5,1	5,5	5,3	4,9	5,8	5,2	5,2	5,6	5,9
Piura	**100,0**	**100,0**	**100,0**	**100,0**	**100,0**	**100,0**	**100,0**	**100,0**	**100,0**	**100,0**	**100,0**	**100,0**
14 a 24 años	24,8	23,9	22,9	25,1	23,4	23,9	23,2	22,4	22,5	21,6	21,3	19,8
25 a 44 años	47,6	47,4	47,6	46,4	46,7	46,1	47,4	46,9	47,4	47,0	46,2	47,8
45 a 59 años	18,0	19,7	20,2	19,4	20,2	20,3	20,2	21,0	21,4	22,4	21,6	21,8
60 a 64 años	4,4	3,9	4,6	3,9	3,9	4,3	3,9	4,3	3,4	3,4	5,0	4,7
65 y más	5,2	5,0	4,8	5,2	5,9	5,3	5,3	5,4	5,4	5,6	5,9	5,9
Puno	**100,0**	**100,0**	**100,0**	**100,0**	**100,0**	**100,0**	**100,0**	**100,0**	**100,0**	**100,0**	**100,0**	**100,0**
14 a 24 años	26,1	28,8	26,3	25,5	25,0	24,7	25,8	24,9	23,3	23,8	23,8	22,0
25 a 44 años	42,7	41,1	42,8	42,8	43,3	43,4	42,8	43,0	44,1	44,7	44,2	45,2
45 a 59 años	18,8	17,0	17,3	18,4	18,4	18,3	17,7	17,8	18,8	18,7	18,8	19,0
60 a 64 años	4,0	4,5	4,9	4,4	4,5	4,5	4,6	5,1	4,5	4,2	4,3	4,8
65 y más	8,4	8,6	8,8	9,0	8,8	9,0	9,0	9,3	9,4	8,6	8,8	9,0
San Martín	**100,0**	**100,0**	**100,0**	**100,0**	**100,0**	**100,0**	**100,0**	**100,0**	**100,0**	**100,0**	**100,0**	**100,0**
14 a 24 años	26,8	24,7	23,7	22,2	22,4	19,7	21,7	21,0	20,5	20,3	20,3	17,2
25 a 44 años	50,2	52,4	51,6	52,0	52,1	52,2	50,4	51,4	50,3	49,1	49,3	50,3
45 a 59 años	16,9	17,0	17,9	19,4	19,7	21,4	19,6	19,4	20,9	22,7	22,8	23,6
60 a 64 años	2,6	2,8	3,1	2,9	2,8	2,9	4,1	4,5	4,0	3,8	4,0	4,3
65 y más	3,6	3,1	3,8	3,5	3,1	3,8	4,2	3,8	4,2	4,0	3,6	4,7
Tacna	**100,0**	**100,0**	**100,0**	**100,0**	**100,0**	**100,0**	**100,0**	**100,0**	**100,0**	**100,0**	**100,0**	**100,0**
14 a 24 años	23,1	21,8	21,5	19,1	18,7	16,9	17,6	16,3	16,1	15,5	16,2	15,4
25 a 44 años	52,1	52,8	51,6	53,1	53,0	53,6	52,8	52,2	52,3	51,8	50,6	50,9
45 a 59 años	18,2	18,5	19,8	20,1	21,0	21,6	22,6	22,7	23,4	22,9	24,0	24,3
60 a 64 años	3,4	3,3	3,7	3,6	3,6	4,1	3,5	4,2	3,8	4,8	4,6	5,1
65 y más	3,3	3,6	3,4	4,1	3,6	3,8	3,5	4,5	4,5	5,0	4,6	4,3

Continúa...

CUADRO Nº 2.5

PERÚ: POBLACIÓN ECONÓMICAMENTE ACTIVA OCUPADA, SEGÚN GRUPOS DE EDAD Y DEPARTAMENTO, 2004 - 2015

(Porcentaje)

Conclusión.

Grupos de edad / Departamento	2004	2005	2006	2007	2008	2009	2010	2011	2012	2013	2014	2015
Tumbes	**100,0**	**100,0**	**100,0**	**100,0**	**100,0**	**100,0**	**100,0**	**100,0**	**100,0**	**100,0**	**100,0**	**100,0**
14 a 24 años	24,9	22,5	21,6	22,8	21,5	20,5	20,2	20,9	18,6	16,2	16,1	13,5
25 a 44 años	52,2	54,0	54,1	52,5	53,8	53,8	53,6	51,9	53,8	54,4	54,5	56,3
45 a 59 años	15,9	18,0	17,4	17,7	18,9	18,6	20,4	20,3	20,6	20,6	21,8	21,6
60 a 64 años	3,2	1,7	2,6	2,8	2,2	3,6	2,6	2,9	2,9	4,4	3,9	4,7
65 y más	3,8	3,7	4,3	4,1	3,7	3,6	3,2	3,9	4,2	4,3	3,7	3,9
Ucayali	**100,0**	**100,0**	**100,0**	**100,0**	**100,0**	**100,0**	**100,0**	**100,0**	**100,0**	**100,0**	**100,0**	**100,0**
14 a 24 años	23,6	23,4	23,8	22,8	23,4	23,0	22,2	21,8	22,4	20,4	21,0	20,2
25 a 44 años	52,7	52,1	50,8	51,0	50,5	50,1	50,1	49,6	48,2	48,8	48,3	48,8
45 a 59 años	16,9	17,1	18,4	20,0	19,5	19,9	20,1	20,7	21,3	22,1	22,1	22,9
60 a 64 años	4,1	3,5	3,8	2,4	2,8	3,1	3,4	3,8	3,9	4,1	4,0	4,0
65 y más	2,7	3,9	3,3	3,7	3,8	3,9	4,1	4,1	4,2	4,5	4,6	4,2
Lima y Callao 2/	**100,0**	**100,0**	**100,0**	**100,0**	**100,0**	**100,0**	**100,0**	**100,0**	**100,0**	**100,0**	**100,0**	**100,0**
14 a 24 años	20,8	18,3	19,6	19,3	19,7	19,6	19,3	18,7	18,6	18,0	16,4	16,4
25 a 44 años	53,4	55,7	53,8	52,9	51,4	50,9	50,4	50,4	49,9	50,3	50,6	49,9
45 a 59 años	20,3	19,9	20,2	20,9	21,2	22,0	22,4	22,9	22,8	22,7	24,0	24,0
60 a 64 años	2,9	3,3	3,5	3,7	4,0	3,7	4,1	4,2	4,4	5,0	4,9	5,0
65 y más	2,6	2,8	2,9	3,3	3,6	3,7	3,8	3,7	4,3	4,0	4,0	4,7
Provincia de Lima				**100,0**	**100,0**	**100,0**	**100,0**	**100,0**	**100,0**	**100,0**	**100,0**	**100,0**
14 a 24 años	-	-	-	18,9	19,9	19,8	19,7	18,9	18,9	17,9	16,5	16,3
25 a 44 años	-	-	-	53,6	51,6	51,2	254,6	51,2	50,3	50,7	51,1	50,4
45 a 59 años	-	-	-	20,7	21,1	22,0	45,2	22,5	22,5	22,7	23,8	23,9
60 a 64 años	-	-	-	3,7	4,0	3,5	17,4	4,1	4,3	4,9	4,8	4,9
65 y más	-	-	-	3,1	3,3	3,5	92,2	3,3	4,0	3,8	3,8	4,5
Región de Lima 3/	**-**	**-**	**-**	**100,0**	**100,0**	**100,0**	**100,0**	**100,0**	**100,0**	**100,0**	**100,0**	**100,0**
14 a 24 años	-	-	-	22,3	19,2	20,2	18,3	19,8	19,1	20,0	17,3	17,1
25 a 44 años	-	-	-	46,5	47,9	45,7	50,4	42,4	43,7	45,4	44,3	44,1
45 a 59 años	-	-	-	22,4	21,2	22,3	20,2	26,3	25,0	22,0	26,1	25,2
60 a 64 años	-	-	-	3,7	4,7	4,7	4,7	3,6	4,9	5,7	5,5	7,1
65 y más	-	-	-	5,2	7,0	7,1	6,5	8,0	7,3	6,9	6,8	6,4

1/ Comprende la provincia de Lima y la Provincia Constitucional del Callao.

2/ Comprende el departamento de Lima y la Provincia Constitucional del Callao.

3/ Incluye las provincias de: Barranca, Cajatambo, Canta, Cañete, Huaral, Huarochiri, Huaura, Oyón y Yauyos. Excluye la provincia de Lima.

Fuente: Instituto Nacional de Estadística e Informática - Encuesta Nacional de Hogares.

CUADRO Nº 2.6

PERÚ: POBLACIÓN ECONÓMICAMENTE ACTIVA OCUPADA, SEGÚN NIVEL EDUCATIVO Y ÁMBITO GEOGRÁFICO, 2004 - 2015

(Miles de personas)

Nivel educativo / Ámbito geográfico	2004	2005	2006	2007	2008	2009	2010	2011	2012
Total	**13 059,8**	**13 120,4**	**13 683,0**	**14 197,2**	**14 459,2**	**14 757,7**	**15 089,9**	**15 307,3**	**15 541,5**
A lo más primaria 1/	4 636,4	4 606,2	4 614,4	4 474,2	4 430,9	4 434,3	4 434,3	4 380,6	4 174,5
Secundaria	5 406,3	5 444,1	5 705,2	5 873,4	6 037,4	6 061,1	6 308,3	6 340,1	6 448,5
Sup. No Universitaria	1 536,2	1 574,5	1 707,3	1 859,0	1 968,4	2 103,4	2 203,5	2 343,5	2 360,8
Sup. Universitaria	1 481,0	1 490,4	1 655,8	1 990,5	2 022,2	2 158,7	2 140,1	2 242,2	2 556,8
No especificado	-	5,1	0,3	-	0,3	0,2	3,7	1,0	0,9
Lima Metropolitana 2/	**3 760,1**	**3 677,8**	**3 996,2**	**4 280,3**	**4 405,2**	**4 495,2**	**4 661,7**	**4 746,1**	**4 885,6**
A lo más primaria 1/	523,3	502,5	554,9	522,9	529,8	528,9	571,5	566,5	532,2
Secundaria	1 882,4	1 865,7	1 951,9	2 054,1	2 133,1	2 106,6	2 229,0	2 185,1	2 238,4
Sup. No Universitaria	609,7	616,2	685,3	762,2	816,4	880,2	929,1	1 023,5	997,7
Sup. Universitaria	744,6	689,1	804,1	941,1	925,9	979,6	928,4	971,1	1 117,3
No especificado	-	4,3	-	-	-	-	3,7	-	0,0
Resto País	**9 299,7**	**9 442,6**	**9 686,8**	**9 916,9**	**10 054,0**	**10 262,5**	**10 428,1**	**10 561,2**	**10 655,9**
A lo más primaria 1/	4 113,1	4 103,7	4 059,5	3 951,3	3 901,1	3 905,5	3 862,8	3 814,1	3 642,3
Secundaria	3 523,9	3 578,5	3 753,3	3 819,3	3 904,3	3 954,5	4 079,4	4 155,1	4 210,2
Sup. No Universitaria	926,5	958,3	1 021,9	1 096,8	1 152,0	1 223,2	1 274,3	1 320,0	1 363,1
Sup. Universitaria	736,3	801,4	851,7	1 049,4	1 096,3	1 179,1	1 211,7	1 271,0	1 439,5
No especificado	-	0,8	0,3	-	0,3	0,2	-	1,0	0,9
Área de residencia									
Urbana	**8 810,5**	**8 914,2**	**9 409,8**	**10 016,9**	**10 308,8**	**10 583,6**	**10 980,6**	**11 251,7**	**11 549,6**
A lo más primaria 1/	1 872,1	1 885,8	1 923,2	1 928,1	1 901,7	1 935,3	2 002,2	2 019,1	1 926,2
Secundaria	4 132,6	4 170,5	4 353,6	4 479,2	4 655,4	4 648,7	4 890,5	4 910,4	4 992,2
Sup. No Universitaria	1 391,6	1 429,3	1 549,8	1 700,6	1 805,3	1 932,0	2 025,2	2 171,1	2 179,3
Sup. Universitaria	1 414,2	1 424,1	1 582,9	1 909,0	1 946,5	2 067,7	2 059,1	2 150,0	2 451,4
No especificado	-	4,4	0,3	-	-	-	3,7	1,0	0,5
Rural	**4 249,3**	**4 206,2**	**4 273,2**	**4 180,2**	**4 150,3**	**4 174,0**	**4 109,2**	**4 055,6**	**3 991,9**
A lo más primaria 1/	2 764,3	2 720,3	2 691,2	2 546,1	2 529,2	2 499,0	2 432,1	2 361,5	2 248,3
Secundaria	1 273,7	1 273,6	1 351,7	1 394,2	1 382,0	1 412,4	1 417,9	1 429,7	1 456,3
Sup. No Universitaria	144,5	145,2	157,5	158,4	163,1	171,4	178,2	172,3	181,6
Sup. Universitaria	66,8	66,3	72,8	81,5	75,7	91,0	81,0	92,1	105,3
No especificado	-	0,7	-	-	0,3	0,2	-	-	0,4
Región natural									
Costa	**6 650,9**	**6 638,0**	**7 012,6**	**7 517,7**	**7 650,3**	**7 852,4**	**8 097,2**	**8 194,7**	**8 431,7**
A lo más primaria 1/	1 411,0	1 397,7	1 449,3	1 457,5	1 416,7	1 454,2	1 465,6	1 436,0	1 391,3
Secundaria	3 198,3	3 214,1	3 346,0	3 455,9	3 589,2	3 559,5	3 759,8	3 744,5	3 800,9
Sup. No Universitaria	999,7	1 031,9	1 094,6	1 226,2	1 290,0	1 385,1	1 478,1	1 557,3	1 550,5
Sup. Universitaria	1 041,9	989,9	1 122,7	1 378,1	1 354,4	1 453,6	1 390,1	1 457,0	1 689,0
No especificado	-	4,3	-	-	-	-	3,7	-	0,0
Sierra	**4 668,2**	**4 734,2**	**4 886,8**	**4 801,0**	**4 918,1**	**4 994,2**	**5 028,9**	**5 110,0**	**5 082,3**
A lo más primaria 1/	2 404,7	2 394,6	2 350,9	2 176,4	2 204,5	2 172,5	2 180,0	2 127,5	2 018,5
Secundaria	1 522,6	1 528,8	1 649,1	1 659,8	1 686,2	1 733,3	1 742,2	1 798,2	1 799,5
Sup. No Universitaria	384,6	402,4	461,3	467,0	499,3	520,3	519,5	557,9	590,0
Sup. Universitaria	356,4	407,9	425,2	497,8	528,0	568,2	587,3	625,9	673,4
No especificado	-	0,5	0,3	-	-	-	-	0,5	0,9
Selva	**1 740,7**	**1 748,3**	**1 783,6**	**1 878,4**	**1 890,8**	**1 911,1**	**1 963,7**	**2 002,6**	**2 027,6**
A lo más primaria 1/	820,7	813,9	814,3	840,3	809,7	807,7	788,8	817,1	764,6
Secundaria	685,3	701,2	710,1	757,7	761,9	768,3	806,4	797,5	848,2
Sup. No Universitaria	151,9	140,3	151,3	165,8	179,1	198,0	205,9	228,3	220,3
Sup. Universitaria	82,7	92,6	107,9	114,6	139,8	136,9	162,7	159,3	194,4
No especificado	-	0,3	-	-	0,3	0,2	-	0,5	0,0

Continúa...

CUADRO Nº 2.6

PERÚ: POBLACIÓN ECONÓMICAMENTE ACTIVA OCUPADA, SEGÚN NIVEL EDUCATIVO Y ÁMBITO GEOGRÁFICO, 2004 - 2015

(Miles de personas)

Conclusión.

Nivel educativo / Ámbito geográfico	2013	2014	2015		Tasa de crecimiento promedio anual (%) 2004-2015	Variación porcentual 2015/2004			Diferencia Absoluta 2015/2004		
			Abs.	C.V. (%)		Porcentaje	%P>T	Significancia	Diferencia	%P>T	Significancia
Total	**15 683,6**	**15 796,9**	**15 918,9**	**1,6**	**1,8**	**21,9**	**0,0**	***	**2859,1**	**0,0**	***
A lo más primaria 1/	4 211,5	4 245,3	4 198,0	1,9	-0,9	-9,5	0,0	***	-438,4	0,0	***
Secundaria	6 622,6	6 724,3	6 981,0	2,0	2,4	29,1	0,0	***	1574,7	0,0	***
Sup. No Universitaria	2 299,3	2 242,8	2 193,3	2,4	3,3	42,8	0,0	***	657,2	0,0	***
Sup. Universitaria	2 544,9	2 580,3	2 543,9	2,7	5,0	71,8	0,0	***	1063,0	0,0	***
No especificado	5,4	4,2	2,6	-	-	-	-		-	-	
Lima Metropolitana 2/	**4 891,0**	**4 869,5**	**4 962,7**	**3,8**	**2,6**	**32,0**	**0,0**	***	**1202,6**	**0,0**	***
A lo más primaria 1/	504,6	472,3	493,1	6,2	-0,5	-5,8	0,5		-30,2	0,6	
Secundaria	2 317,4	2 344,7	2 441,0	4,5	2,4	29,7	0,0	***	558,6	0,0	***
Sup. No Universitaria	939,8	890,6	871,5	4,6	3,3	42,9	0,0	***	261,8	0,0	***
Sup. Universitaria	1 123,9	1 158,3	1 154,7	4,8	4,1	55,1	0,0	***	410,1	0,0	***
No especificado	5,4	3,5	2,4	-	-	-	-		-	-	
Resto País	**10 792,6**	**10 927,4**	**10 956,3**	**1,7**	**1,5**	**17,8**	**0,0**	***	**1656,5**	**0,0**	***
A lo más primaria 1/	3 706,9	3 773,0	3 704,9	2,0	-0,9	-9,9	0,0	***	-408,2	0,0	***
Secundaria	4 305,2	4 379,6	4 540,0	1,9	2,3	28,8	0,0	***	1016,2	0,0	***
Sup. No Universitaria	1 359,5	1 352,1	1 321,9	2,5	3,3	42,7	0,0	***	395,4	0,0	***
Sup. Universitaria	1 421,0	1 422,0	1 389,2	2,9	5,9	88,7	0,0	***	652,9	0,0	***
No especificado	0,0	0,7	0,2	-	-	-	-		-	-	
Área de residencia											
Urbana	**11 760,2**	**11 872,5**	**12 034,7**	**2,0**	**2,9**	**36,6**	**0,0**	***	**3224,2**	**0,0**	***
A lo más primaria 1/	1 990,8	2 028,8	2 064,1	2,7	0,9	10,3	0,1	*	192,0	0,1	**
Secundaria	5 203,3	5 305,4	5 502,8	2,4	2,6	33,2	0,0	***	1370,3	0,0	***
Sup. No Universitaria	2 121,8	2 064,5	2 023,0	2,6	3,5	45,4	0,0	***	631,4	0,0	***
Sup. Universitaria	2 438,9	2 469,7	2 442,2	2,8	5,1	72,7	0,0	***	1028,0	0,0	***
No especificado	5,4	4,1	2,6	-	-	-	-		-	-	
Rural	**3 923,4**	**3 924,4**	**3 884,2**	**2,4**	**-0,8**	**-8,6**	**0,1**	**	**-365,1**	**0,1**	*
A lo más primaria 1/	2 220,6	2 216,5	2 134,0	2,7	-2,3	-22,8	0,0	***	-630,4	0,0	***
Secundaria	1 419,3	1 418,9	1 478,2	2,7	1,4	16,1	0,0	***	204,5	0,0	***
Sup. No Universitaria	177,6	178,3	170,3	4,7	1,5	17,9	0,1	*	25,8	0,1	*
Sup. Universitaria	105,9	110,6	101,7	5,9	3,9	52,4	0,0	***	35,0	0,0	***
No especificado	0,0	0,1	0,0	-	-	-	-		-	-	
Región natural											
Costa	**8 471,3**	**8 487,5**	**8 582,7**	**2,5**	**2,3**	**29,0**	**0,0**	***	**1931,8**	**0,0**	***
A lo más primaria 1/	1 390,2	1 345,3	1 366,5	3,4	-0,3	-3,2	0,6		-44,5	0,6	
Secundaria	3 910,9	3 962,3	4 104,2	3,0	2,3	28,3	0,0	***	905,9	0,0	***
Sup. No Universitaria	1 498,6	1 464,6	1 413,4	3,2	3,2	41,4	0,0	***	413,7	0,0	***
Sup. Universitaria	1 666,2	1 711,2	1 695,9	3,6	4,5	62,8	0,0	***	654,1	0,0	***
No especificado	5,4	4,1	2,6	-	-	-	-		-	-	
Sierra	**5 173,2**	**5 241,4**	**5 290,0**	**2,4**	**1,1**	**13,3**	**0,0**	***	**621,7**	**0,0**	***
A lo más primaria 1/	2 031,9	2 103,1	2 055,8	2,8	-1,4	-14,5	0,0	***	-348,9	0,0	***
Secundaria	1 874,6	1 903,4	2 008,7	2,8	2,6	31,9	0,0	***	486,1	0,0	***
Sup. No Universitaria	568,2	569,6	565,6	4,0	3,6	47,1	0,0	***	181,0	0,0	***
Sup. Universitaria	698,5	665,3	659,9	4,3	5,8	85,2	0,0	***	303,5	0,0	***
No especificado	0,0	0,1	0,0	-	-	-	-		-	-	
Selva	**2 039,1**	**2 068,0**	**2 046,3**	**3,4**	**1,5**	**17,6**	**0,0**	**	**305,6**	**0,0**	**
A lo más primaria 1/	789,4	796,9	775,7	3,8	-0,5	-5,5	0,5		-45,0	0,5	
Secundaria	837,1	858,7	868,1	3,8	2,2	26,7	0,0	***	182,8	0,0	***
Sup. No Universitaria	232,5	208,6	214,3	5,3	3,2	41,1	0,0	***	62,4	0,0	***
Sup. Universitaria	180,1	203,8	188,1	6,1	7,8	127,3	0,0	***	105,4	0,0	***
No especificado	0,0	0,0	0,0	-	-	-	-		-	-	

1/ Incluye: sin nivel, inicial y primaria.

2/ Comprende: Provincia de Lima y Provincia Constitucional del Callao.

Fuente: Instituto Nacional de Estadística e Informática - Encuesta Nacional de Hogares.

CUADRO Nº 2.7

PERÚ: POBLACIÓN ECONÓMICAMENTE ACTIVA OCUPADA, SEGÚN NIVEL EDUCATIVO Y DEPARTAMENTO, 2004 - 2015

(Porcentaje)

Nivel educativo / Departamento	2004	2005	2006	2007	2008	2009	2010	2011	2012	2013	2014	2015
Amazonas	**100,0**	**100,0**	**100,0**	**100,0**	**100,0**	**100,0**	**100,0**	**100,0**	**100,0**	**100,0**	**100,0**	**100,0**
A lo más primaria 1/	58,2	61,6	55,4	56,1	55,1	52,9	52,3	52,9	52,3	52,2	48,2	49,2
Secundaria	31,5	27,6	32,7	30,8	33,1	32,2	34,9	33,6	31,6	29,8	34,2	34,7
Superior	10,3	10,8	12,0	13,0	11,7	14,9	12,8	13,5	16,1	18,0	17,6	16,1
Áncash	**100,0**	**100,0**	**100,0**	**100,0**	**100,0**	**100,0**	**100,0**	**100,0**	**100,0**	**100,0**	**100,0**	**100,0**
A lo más primaria 1/	45,5	46,8	43,5	41,8	40,9	39,3	37,5	35,6	32,6	34,4	35,7	33,2
Secundaria	37,2	36,4	38,3	36,5	38,2	36,7	39,7	38,5	40,0	39,0	37,7	42,3
Superior	17,3	16,7	18,2	21,6	20,9	24,0	22,8	25,9	27,5	26,6	26,5	24,4
Apurímac	**100,0**	**100,0**	**100,0**	**100,0**	**100,0**	**100,0**	**100,0**	**100,0**	**100,0**	**100,0**	**100,0**	**100,0**
A lo más primaria 1/	54,3	50,2	45,9	49,8	50,1	47,7	47,1	47,5	43,6	43,4	45,5	40,1
Secundaria	30,7	36,6	38,4	37,1	34,9	36,5	36,6	34,7	36,1	37,2	34,2	40,3
Superior	15,0	13,0	15,6	13,1	15,0	15,8	16,3	17,8	20,3	19,4	20,3	19,6
No especificado	-	0,2	-	-	-	-	-	-	-	-	-	-
Arequipa	**100,0**	**100,0**	**100,0**	**100,0**	**100,0**	**100,0**	**100,0**	**100,0**	**100,0**	**100,0**	**100,0**	**100,0**
A lo más primaria 1/	22,8	21,9	20,6	19,0	17,2	19,0	18,5	19,7	18,7	16,5	18,1	16,8
Secundaria	44,9	39,7	43,7	43,0	41,0	39,5	38,5	41,6	39,9	42,4	41,3	43,3
Superior	32,3	38,4	35,7	37,9	41,8	41,5	43,1	38,6	41,2	41,2	40,7	40,0
No especificado	0,0	0,0	0,1	0,0	0,0	0,0	0,0	0,1	-	-	-	-
Ayacucho	**100,0**	**100,0**	**100,0**	**100,0**	**100,0**	**100,0**	**100,0**	**100,0**	**100,0**	**100,0**	**100,0**	**100,0**
A lo más primaria 1/	57,3	55,1	53,2	48,0	46,6	44,1	43,1	43,2	42,0	44,4	40,9	39,9
Secundaria	31,1	31,9	35,1	34,6	36,4	37,6	37,4	37,5	37,0	36,2	40,0	41,3
Superior	11,7	13,0	11,7	17,4	17,0	18,2	19,5	19,3	21,0	19,4	19,1	18,7
Cajamarca	**100,0**	**100,0**	**100,0**	**100,0**	**100,0**	**100,0**	**100,0**	**100,0**	**100,0**	**100,0**	**100,0**	**100,0**
A lo más primaria 1/	67,7	64,1	60,1	58,2	58,5	59,2	56,7	56,8	51,2	54,1	53,4	51,9
Secundaria	23,1	25,6	28,2	27,7	28,2	25,3	26,9	25,8	30,9	29,7	30,4	33,1
Superior	9,2	10,2	11,7	14,2	13,4	15,5	16,4	17,3	17,9	16,2	16,1	15,0
Callao	**-**	**-**	**-**	**100,0**	**100,0**	**100,0**	**100,0**	**100,0**	**100,0**	**100,0**	**100,0**	**100,0**
A lo más primaria 1/	-	-	-	13,2	13,4	12,0	12,8	14,0	12,5	11,2	9,7	11,0
Secundaria	-	-	-	51,0	52,7	48,6	50,1	51,0	48,7	49,6	53,0	55,9
Superior	-	-	-	35,9	33,9	39,4	37,2	35,0	38,8	39,2	37,3	33,1
Cusco	**100,0**	**100,0**	**100,0**	**100,0**	**100,0**	**100,0**	**100,0**	**100,0**	**100,0**	**100,0**	**100,0**	**100,0**
A lo más primaria 1/	48,5	47,4	45,4	41,0	41,3	39,9	40,5	35,6	34,6	36,4	39,5	38,5
Secundaria	36,6	36,7	36,9	36,9	37,6	38,3	37,6	39,4	37,4	37,1	35,7	37,0
Superior	14,9	15,8	17,7	22,1	21,1	21,8	21,9	25,0	28,0	26,5	24,8	24,5
Huancavelica	**100,0**	**100,0**	**100,0**	**100,0**	**100,0**	**100,0**	**100,0**	**100,0**	**100,0**	**100,0**	**100,0**	**100,0**
A lo más primaria 1/	62,4	64,1	63,2	55,2	54,8	52,2	52,7	50,3	48,3	46,3	48,5	43,6
Secundaria	30,3	27,2	27,9	34,6	34,3	36,3	35,6	36,8	39,6	41,3	40,1	42,7
Superior	7,2	8,8	8,9	10,2	10,9	11,5	11,7	12,9	12,2	12,4	11,4	13,7
Huánuco	**100,0**	**100,0**	**100,0**	**100,0**	**100,0**	**100,0**	**100,0**	**100,0**	**100,0**	**100,0**	**100,0**	**100,0**
A lo más primaria 1/	58,8	60,9	59,4	54,3	53,2	53,0	52,7	50,1	48,1	47,4	47,6	46,8
Secundaria	30,2	26,7	28,5	32,2	31,5	30,2	28,7	31,0	31,7	32,4	35,1	34,8
Superior	11,0	12,5	12,2	13,4	15,4	16,9	18,5	18,8	20,2	20,2	17,3	18,4
Ica	**100,0**	**100,0**	**100,0**	**100,0**	**100,0**	**100,0**	**100,0**	**100,0**	**100,0**	**100,0**	**100,0**	**100,0**
A lo más primaria 1/	20,4	20,4	20,6	19,1	17,9	16,3	16,9	16,5	14,8	14,9	13,4	14,1
Secundaria	44,4	47,9	47,0	45,6	45,3	45,0	45,1	44,8	48,2	46,4	47,9	48,0
Superior	35,2	31,7	32,4	35,3	36,8	38,7	38,0	38,7	37,1	38,7	38,7	37,9
Junín	**100,0**	**100,0**	**100,0**	**100,0**	**100,0**	**100,0**	**100,0**	**100,0**	**100,0**	**100,0**	**100,0**	**100,0**
A lo más primaria 1/	34,4	36,5	34,7	36,0	34,4	32,7	32,0	29,3	30,8	28,9	29,0	29,7
Secundaria	42,8	43,3	40,2	38,7	39,2	40,3	42,4	39,5	40,8	42,1	42,6	41,6
Superior	22,8	20,1	25,2	25,3	26,3	27,0	25,6	31,2	28,4	29,0	28,4	28,7
La Libertad	**100,0**	**100,0**	**100,0**	**100,0**	**100,0**	**100,0**	**100,0**	**100,0**	**100,0**	**100,0**	**100,0**	**100,0**
A lo más primaria 1/	40,1	38,0	41,6	36,6	36,2	36,8	32,4	35,0	34,5	33,3	32,7	33,5
Secundaria	38,9	39,1	39,5	37,3	39,1	36,8	42,2	40,3	37,0	38,7	38,4	37,7
Superior	21,0	22,8	18,9	26,1	24,7	26,4	25,4	24,6	28,5	28,0	28,9	28,8
Lambayeque	**100,0**	**100,0**	**100,0**	**100,0**	**100,0**	**100,0**	**100,0**	**100,0**	**100,0**	**100,0**	**100,0**	**100,0**
A lo más primaria 1/	35,7	35,1	33,2	37,8	34,6	34,7	34,7	33,2	31,8	30,1	28,4	25,4
Secundaria	43,6	44,5	45,0	41,0	43,6	43,0	42,8	44,8	42,8	45,3	45,2	47,0
Superior	20,6	20,4	21,8	21,2	21,8	22,3	22,5	22,0	25,4	24,6	26,5	27,7

Continúa...

CUADRO Nº 2.7

PERÚ: POBLACIÓN ECONÓMICAMENTE ACTIVA OCUPADA, SEGÚN NIVEL EDUCATIVO Y DEPARTAMENTO, 2004 - 2015

(Porcentaje)

Conclusión.

Nivel educativo / Departamento	2004	2005	2006	2007	2008	2009	2010	2011	2012	2013	2014	2015
Lima	**-**	**-**	**-**	**100,0**	**100,0**	**100,0**	**100,0**	**100,0**	**100,0**	**100,0**	**100,0**	**100,0**
A lo más primaria 1/	-	-	-	13,8	13,5	13,5	13,6	12,9	11,8	11,4	10,8	11,0
Secundaria	-	-	-	47,6	48,1	46,7	47,3	45,7	45,8	47,3	47,9	49,0
Superior	-	-	-	38,6	38,4	39,8	39,0	41,4	42,4	41,2	41,2	40,0
No especificado	-	-	-	-	-	-	-	-	-	0,1	0,1	0,1
Loreto	**100,0**	**100,0**	**100,0**	**100,0**	**100,0**	**100,0**	**100,0**	**100,0**	**100,0**	**100,0**	**100,0**	**100,0**
A lo más primaria 1/	43,7	42,1	40,4	40,2	37,5	38,1	35,4	37,0	32,9	34,9	32,1	34,1
Secundaria	40,3	42,0	42,1	45,2	43,5	42,8	43,9	43,5	46,0	45,5	45,8	44,9
Superior	16,0	15,9	17,4	14,7	18,9	19,1	20,7	19,5	21,1	19,6	22,1	21,1
No especificado	0,0	0,0	0,0	0,0	0,1	0,0	0,0	0,0	0,0	0,0	0,0	-
Madre de Dios	**100,0**	**100,0**	**100,0**	**100,0**	**100,0**	**100,0**	**100,0**	**100,0**	**100,0**	**100,0**	**100,0**	**100,0**
A lo más primaria 1/	29,2	27,1	27,7	26,9	25,9	23,6	25,4	25,2	22,7	22,0	23,5	22,6
Secundaria	50,2	50,9	47,0	48,8	47,6	47,3	46,2	47,0	47,5	47,8	46,9	53,4
Superior	20,6	21,9	25,4	24,3	26,6	29,1	28,4	27,8	29,8	30,2	29,6	24,0
Moquegua	**100,0**	**100,0**	**100,0**	**100,0**	**100,0**	**100,0**	**100,0**	**100,0**	**100,0**	**100,0**	**100,0**	**100,0**
A lo más primaria 1/	28,6	27,2	26,0	25,7	23,5	21,4	22,9	22,9	20,6	23,3	21,3	23,1
Secundaria	39,7	40,2	41,0	43,6	44,0	42,6	39,7	40,7	38,4	38,4	39,8	38,8
Superior	31,7	32,5	33,0	30,7	32,5	35,9	37,4	36,4	41,0	38,3	38,9	38,0
Pasco	**100,0**	**100,0**	**100,0**	**100,0**	**100,0**	**100,0**	**100,0**	**100,0**	**100,0**	**100,0**	**100,0**	**100,0**
A lo más primaria 1/	43,1	37,8	39,1	37,2	37,7	35,6	34,6	33,7	33,5	31,8	33,5	31,4
Secundaria	38,0	42,1	41,3	39,2	38,3	38,9	39,1	40,2	39,1	40,1	42,9	43,2
Superior	18,9	20,1	19,6	23,6	24,0	25,4	26,3	26,1	27,4	28,1	23,6	25,5
Piura	**100,0**	**100,0**	**100,0**	**100,0**	**100,0**	**100,0**	**100,0**	**100,0**	**100,0**	**100,0**	**100,0**	**100,0**
A lo más primaria 1/	46,1	46,9	42,2	40,5	38,7	37,3	39,4	34,8	34,6	35,5	36,0	37,0
Secundaria	38,4	37,0	39,3	37,7	39,3	39,7	37,8	40,7	39,5	39,4	39,7	41,1
Superior	15,5	16,1	18,5	21,8	22,0	23,0	22,7	24,6	25,9	25,2	24,3	21,9
Puno	**100,0**	**100,0**	**100,0**	**100,0**	**100,0**	**100,0**	**100,0**	**100,0**	**100,0**	**100,0**	**100,0**	**100,0**
A lo más primaria 1/	46,0	46,2	43,9	40,9	41,6	38,5	38,7	37,8	36,0	34,5	35,5	35,0
Secundaria	37,5	36,7	37,9	40,3	36,9	41,1	41,3	40,7	39,7	41,2	39,0	42,4
Superior	16,5	17,1	18,3	18,8	21,5	20,4	20,0	21,5	24,3	24,2	25,5	22,6
San Martín	**100,0**	**100,0**	**100,0**	**100,0**	**100,0**	**100,0**	**100,0**	**100,0**	**100,0**	**100,0**	**100,0**	**100,0**
A lo más primaria 1/	52,9	50,3	54,0	47,9	43,7	44,7	41,0	44,4	38,3	39,8	44,6	43,6
Secundaria	36,4	36,1	34,8	36,3	38,1	37,3	36,9	35,4	38,1	38,1	35,6	35,8
Superior	10,7	13,5	11,2	15,8	18,2	17,9	22,0	20,3	23,6	22,0	19,8	20,6
No especificado	0,0	0,1	0,0	0,0	0,0	0,0	0,0	0,0	0,0	-	-	-
Tacna	**100,0**	**100,0**	**100,0**	**100,0**	**100,0**	**100,0**	**100,0**	**100,0**	**100,0**	**100,0**	**100,0**	**100,0**
A lo más primaria 1/	23,1	24,7	22,8	20,5	18,1	18,5	18,2	22,4	19,2	20,4	20,2	17,9
Secundaria	47,5	44,7	45,2	47,8	45,0	44,7	44,6	44,4	44,8	43,0	47,2	46,3
Superior	29,4	30,7	32,1	31,7	36,9	36,8	37,2	33,3	36,0	36,7	32,5	35,7
No especificado	-	-	-	-	-	-	-	-	-	-	0,1	-
Tumbes	**100,0**	**100,0**	**100,0**	**100,0**	**100,0**	**100,0**	**100,0**	**100,0**	**100,0**	**100,0**	**100,0**	**100,0**
A lo más primaria 1/	32,7	29,4	32,2	33,8	29,0	26,8	26,8	26,1	24,0	28,0	24,3	24,4
Secundaria	45,5	49,2	44,9	41,5	45,1	45,7	43,5	44,9	44,2	41,8	47,3	45,4
Superior	21,8	21,4	23,0	24,7	25,9	27,4	29,7	28,9	31,8	30,2	28,4	30,2
Ucayali	**100,0**	**100,0**	**100,0**	**100,0**	**100,0**	**100,0**	**100,0**	**100,0**	**100,0**	**100,0**	**100,0**	**100,0**
A lo más primaria 1/	32,5	32,8	31,5	32,6	31,4	31,5	30,9	29,6	29,2	28,9	30,4	25,9
Secundaria	46,3	48,5	49,3	47,5	47,5	47,1	49,2	47,3	46,1	47,0	48,4	49,7
Superior	21,2	18,7	19,2	19,9	21,0	21,4	19,9	23,2	24,8	24,2	21,2	24,4
Lima y Callao 3/	**100,0**	**100,0**	**100,0**	**100,0**	**100,0**	**100,0**	**100,0**	**100,0**	**100,0**	**100,0**	**100,0**	**100,0**
A lo más primaria 1/	15,7	15,2	15,3	13,7	13,5	13,3	13,5	13,0	11,9	11,4	10,7	11,0
Secundaria	50,0	50,7	48,9	47,9	48,5	46,9	47,6	46,2	46,0	47,5	48,4	49,6
Superior	34,3	34,0	35,8	38,4	38,0	39,8	38,8	40,8	42,0	41,0	40,8	39,4
No especificado	0,0	0,0	0,0	0,0	0,0	0,0	0,1	0,0	0,0	0,1	0,1	-
Prov. Lima	**-**	**-**	**-**	**100,0**	**100,0**	**100,0**	**100,0**	**100,0**	**100,0**	**100,0**	**100,0**	**100,0**
A lo más primaria 1/	-	-	-	12,1	11,9	11,7	12,2	11,7	10,7	10,2	9,7	9,8
Secundaria	-	-	-	47,6	47,9	46,7	47,6	45,5	45,5	47,1	47,6	48,4
Superior	-	-	-	40,2	40,2	41,6	40,2	42,8	43,8	42,5	42,6	41,7
Lima Provincias 2/	**-**	**-**	**-**	**100,0**	**100,0**	**100,0**	**100,0**	**100,0**	**100,0**	**100,0**	**100,0**	**100,0**
A lo más primaria 1/	-	-	-	28,2	28,3	29,4	27,1	24,0	22,4	22,6	21,3	22,1
Secundaria	-	-	-	47,3	49,7	47,0	44,9	48,1	48,4	48,6	51,0	54,0
Superior	-	-	-	24,6	22,0	23,6	28,0	27,9	29,1	28,7	27,7	23,9
No especificado	-	-	-	-	-	-	-	-	0,1	0,0	0,0	-

1/ Comprende la provincia de Lima y la Provincia Constitucional del Callao.

2/ Comprende el departamento de Lima y la Provincia Constitucional del Callao.

3/ Incluye las provincias de: Barranca, Cajatambo, Canta, Cañete, Huaral, Huarochiri, Huaura, Oyón y Yauyos. Excluye la provincia de Lima.

Fuente: Instituto Nacional de Estadística e Informática - Encuesta Nacional de Hogares.

CUADRO Nº 2.8

PERÚ: POBLACIÓN ECONÓMICAMENTE ACTIVA OCUPADA, SEGÚN QUINTIL Y ÁMBITO GEOGRÁFICO, 2004 - 2015

(Miles de personas)

Quintil / Ámbito geográfico	2004	2005	2006	2007	2008	2009	2010	2011	2012	2013
Total	**13 059,8**	**13 120,4**	**13 683,0**	**14 197,2**	**14 459,2**	**14 757,7**	**15 089,9**	**15 307,3**	**15 541,5**	**15 683,6**
I Quintil	2 475,3	2 520,6	2 616,0	2 632,4	2 641,6	2 717,5	2 746,1	2 758,7	2 777,9	2 830,0
II Quintil	2 562,5	2 528,9	2 624,8	2 689,2	2 740,3	2 815,8	2 850,0	2 889,5	2 948,2	2 949,2
III Quintil	2 526,9	2 533,4	2 667,1	2 743,5	2 855,0	2 901,1	3 013,9	3 069,9	3 101,2	3 135,1
IV Quintil	2 676,8	2 653,4	2 816,8	2 956,7	3 040,1	3 048,8	3 167,8	3 206,8	3 198,5	3 310,7
V Quintil	2 818,2	2 884,2	2 958,3	3 175,5	3 182,1	3 274,5	3 312,1	3 382,3	3 515,7	3 458,6
Lima Metropolitana 1/	**3 760,1**	**3 677,8**	**3 996,2**	**4 280,3**	**4 405,2**	**4 495,2**	**4 661,7**	**4 746,1**	**4 885,6**	**4 891,0**
I Quintil	613,3	564,6	640,3	674,4	724,7	744,2	780,8	789,5	809,0	815,9
II Quintil	726,6	682,0	771,2	854,1	872,5	867,2	888,4	941,5	932,8	960,4
III Quintil	793,8	760,6	838,0	874,4	909,2	904,5	978,2	966,5	975,8	988,8
IV Quintil	809,6	819,6	857,2	909,0	946,5	968,7	993,5	1 000,6	1 072,6	1 044,7
V Quintil	816,8	851,0	889,6	968,5	952,2	1 010,6	1 020,8	1 048,1	1 095,4	1 081,1
Resto País	**9 299,7**	**9 442,6**	**9 686,8**	**9 916,9**	**10 054,0**	**10 262,5**	**10 428,1**	**10 561,2**	**10 655,9**	**10 792,6**
I Quintil	1 737,4	1 764,6	1 802,4	1 814,3	1 810,7	1 875,2	1 872,3	1 897,2	1 898,4	1 918,3
II Quintil	1 812,5	1 811,0	1 874,5	1 876,9	1 960,6	1 972,4	2 004,7	2 025,2	2 023,6	2 043,1
III Quintil	1 876,0	1 868,5	1 932,1	1 983,4	1 975,3	2 037,7	2 057,4	2 087,4	2 150,9	2 148,3
IV Quintil	1 864,5	1 924,5	1 983,6	2 028,5	2 070,5	2 122,2	2 202,9	2 223,4	2 229,8	2 280,6
V Quintil	2 009,4	2 073,9	2 094,2	2 213,8	2 237,0	2 254,9	2 290,8	2 328,0	2 353,3	2 402,2
Área de residencia										
Urbana	**8 810,5**	**8 914,2**	**9 409,8**	**10 016,9**	**10 308,8**	**10 583,6**	**10 980,6**	**11 251,7**	**11 549,6**	**11 760,2**
I Quintil	1 504,9	1 499,4	1 587,4	1 671,0	1 718,6	1 757,6	1 835,0	1 876,1	1 943,6	1 990,9
II Quintil	1 666,8	1 673,2	1 755,2	1 841,2	1 914,3	2 037,4	2 123,0	2 157,8	2 197,0	2 247,0
III Quintil	1 768,7	1 779,2	1 922,2	2 064,2	2 152,3	2 113,4	2 226,0	2 327,4	2 350,9	2 416,2
IV Quintil	1 895,8	1 922,9	2 021,8	2 147,4	2 210,2	2 269,4	2 331,4	2 371,0	2 422,7	2 483,3
V Quintil	1 974,2	2 039,5	2 123,2	2 293,1	2 313,4	2 405,7	2 465,2	2 519,3	2 635,4	2 622,8
Rural	**4 249,3**	**4 206,2**	**4 273,2**	**4 180,2**	**4 150,3**	**4 174,0**	**4 109,2**	**4 055,6**	**3 991,9**	**3 923,4**
I Quintil	735,1	745,0	733,4	723,8	710,4	707,3	694,9	700,4	672,3	679,4
II Quintil	791,7	774,5	797,2	781,8	768,3	772,7	762,2	759,9	742,4	733,9
III Quintil	835,4	814,6	843,8	817,8	821,8	838,5	826,5	802,9	795,4	774,2
IV Quintil	893,9	901,7	887,0	866,5	889,5	890,2	862,1	858,3	850,4	824,6
V Quintil	993,2	970,5	1 011,8	990,5	960,3	965,3	963,6	934,1	931,3	911,3
Región natural										
Costa	**6 650,9**	**6 638,0**	**7 012,6**	**7 517,7**	**7 650,3**	**7 852,4**	**8 097,2**	**8 194,7**	**8 431,7**	**8 471,3**
I Quintil	1 143,9	1 134,3	1 205,9	1 287,4	1 279,6	1 336,5	1 374,6	1 369,7	1 440,3	1 430,4
II Quintil	1 249,9	1 250,8	1 319,7	1 394,3	1 474,9	1 509,6	1 576,6	1 575,9	1 606,2	1 615,0
III Quintil	1 353,2	1 311,6	1 414,5	1 560,1	1 587,0	1 570,2	1 647,6	1 702,7	1 696,6	1 756,1
IV Quintil	1 441,5	1 436,1	1 521,8	1 586,6	1 616,1	1 699,3	1 712,9	1 734,0	1 790,1	1 780,6
V Quintil	1 462,4	1 505,2	1 550,7	1 689,4	1 692,6	1 736,8	1 785,5	1 812,5	1 898,4	1 889,2
Sierra	**4 668,2**	**4 734,2**	**4 886,8**	**4 801,0**	**4 918,1**	**4 994,2**	**5 028,9**	**5 110,0**	**5 082,3**	**5 173,2**
I Quintil	869,6	878,7	884,4	882,1	895,2	923,8	925,4	936,8	910,5	930,0
II Quintil	905,2	914,0	969,5	945,0	956,1	986,1	990,3	1 000,1	1 011,7	1 009,4
III Quintil	957,3	953,8	981,1	959,6	1 028,7	1 004,9	1 008,9	1 023,0	1 008,1	1 038,4
IV Quintil	959,7	968,6	1 005,7	980,0	959,4	1 014,0	1 033,0	1 053,1	1 065,5	1 078,6
V Quintil	976,5	1 019,0	1 046,1	1 034,3	1 078,6	1 065,4	1 071,3	1 097,0	1 086,5	1 116,7
Selva	**1 740,7**	**1 748,3**	**1 783,6**	**1 878,4**	**1 890,8**	**1 911,1**	**1 963,7**	**2 002,6**	**2 027,6**	**2 039,1**
I Quintil	287,5	289,5	294,5	310,7	294,8	308,1	301,9	309,6	324,9	332,7
II Quintil	336,5	321,6	336,8	329,1	343,6	357,5	364,5	370,0	379,9	369,8
III Quintil	346,4	344,6	353,8	369,5	378,6	379,5	392,2	397,2	405,0	393,8
IV Quintil	363,8	378,9	378,6	403,6	414,0	410,7	431,5	443,0	428,0	450,5
V Quintil	406,4	413,7	419,9	465,5	459,8	455,3	473,7	482,7	489,7	492,4

Continúa...

CUADRO Nº 2.8

PERÚ: POBLACIÓN ECONÓMICAMENTE ACTIVA OCUPADA, SEGÚN QUINTIL Y ÁMBITO GEOGRÁFICO, 2004 - 2015

(Miles de personas)

Quintil / Ámbito geográfico	2014	2015	Tasa de crecimiento promedio anual (%) 2004 - 2015	Variación porcentual 2015/2014
Total	**15 796,9**	**15 918,9**	**1,8**	**0,8**
I Quintil	2 861,3	2 877,8	1,4	0,6
II Quintil	2 968,4	3 019,5	1,5	1,7
III Quintil	3 161,0	3 091,4	1,8	-2,2
IV Quintil	3 338,5	3 381,0	2,1	1,3
V Quintil	3 467,6	3 549,3	2,1	2,4
Lima Metropolitana 1/	**4 869,5**	**4 962,7**	**2,6**	**1,9**
I Quintil	796,8	825,8	2,7	3,6
II Quintil	951,7	911,0	2,1	-4,3
III Quintil	989,8	1 033,8	2,4	4,4
IV Quintil	1 052,3	1 099,8	2,8	4,5
V Quintil	1 078,8	1 092,3	2,7	1,2
Resto País	**10 927,4**	**10 956,3**	**1,5**	**0,3**
I Quintil	1 933,2	1 974,8	1,2	2,2
II Quintil	2 082,7	2 044,7	1,1	-1,8
III Quintil	2 143,0	2 165,5	1,3	1,0
IV Quintil	2 321,6	2 293,7	1,9	-1,2
V Quintil	2 446,9	2 477,6	1,9	1,3
Área de residencia				
Urbana	**11 872,5**	**12 034,7**	**2,9**	**1,4**
I Quintil	1 998,8	2 030,3	2,8	1,6
II Quintil	2 227,9	2 273,6	2,9	2,1
III Quintil	2 449,5	2 404,0	2,8	-1,9
IV Quintil	2 573,2	2 617,9	3,0	1,7
V Quintil	2 623,0	2 709,0	2,9	3,3
Rural	**3 924,4**	**3 884,2**	**-0,8**	**-1,0**
I Quintil	671,1	671,7	-0,8	0,1
II Quintil	747,5	737,2	-0,6	-1,4
III Quintil	798,3	769,9	-0,7	-3,6
IV Quintil	821,9	823,1	-0,7	0,2
V Quintil	885,6	882,3	-1,1	-0,4
Región natural				
Costa	**8 487,5**	**8 582,7**	**2,3**	**1,1**
I Quintil	1 417,4	1 442,4	2,1	1,8
II Quintil	1 636,6	1 616,5	2,4	-1,2
III Quintil	1 733,5	1 753,2	2,4	1,1
IV Quintil	1 834,1	1 857,7	2,3	1,3
V Quintil	1 865,9	1 912,9	2,5	2,5
Sierra	**5 241,4**	**5 290,0**	**1,1**	**0,9**
I Quintil	948,8	965,2	1,0	1,7
II Quintil	1 038,6	1 032,0	1,2	-0,6
III Quintil	1 038,1	1 061,1	0,9	2,2
IV Quintil	1 068,3	1 074,8	1,0	0,6
V Quintil	1 147,6	1 156,8	1,6	0,8
Selva	**2 068,0**	**2 046,3**	**1,5**	**-1,1**
I Quintil	336,1	329,5	1,2	-2,0
II Quintil	364,9	360,1	0,6	-1,3
III Quintil	404,1	410,8	1,6	1,7
IV Quintil	455,4	435,2	1,6	-4,4
V Quintil	507,5	510,7	2,1	0,6

1/ Comprende: Provincia de Lima y Provincia Constitucional del Callao.

Fuente: Instituto Nacional de Estadística e Informática - Encuesta Nacional de Hogares.

CUADRO Nº 2.9
PERÚ: POBLACIÓN ECONÓMICAMENTE ACTIVA OCUPADA, SEGÚN TAMAÑO DE EMPRESA Y ÁMBITO GEOGRÁFICO, 2004 - 2015
(Miles de personas)

Tamaño de empresa / Ámbito geográfico	2004	2005	2006	2007	2008	2009	2010	2011	2012
Total	**13 059,8**	**13 120,4**	**13 683,0**	**14 197,2**	**14 459,2**	**14 757,7**	**15 089,9**	**15 307,3**	**15 541,5**
De 1 a 10	10 181,7	10 086,0	10 413,0	10 682,8	10 702,8	10 809,0	11 087,5	11 103,0	11 023,4
De 11 a 50	861,9	928,0	933,8	990,6	1 097,2	1 129,0	1 121,5	1 100,0	1 177,5
51 y más	1 875,0	1 959,3	2 195,0	2 374,4	2 505,2	2 662,9	2 691,5	2 871,4	3 065,0
No especificado	141,3	147,1	141,1	149,4	154,0	156,9	189,3	232,9	275,5
Lima Metropolitana 1/	**3 760,1**	**3 677,8**	**3 996,2**	**4 280,3**	**4 405,2**	**4 495,2**	**4 661,7**	**4 746,1**	**4 885,6**
De 1 a 10	2 506,2	2 356,1	2 523,6	2 675,7	2 714,4	2 719,1	2 904,8	2 806,6	2 844,0
De 11 a 50	409,1	438,1	446,5	478,5	550,3	554,7	541,6	523,8	560,0
51 y más	774,9	811,9	950,8	1 036,9	1 045,8	1 142,1	1 106,8	1 267,8	1 312,4
No especificado	69,9	71,6	75,3	89,2	94,7	79,3	108,5	147,9	169,2
Resto País	**9 299,7**	**9 442,6**	**9 686,8**	**9 916,9**	**10 054,0**	**10 262,5**	**10 428,1**	**10 561,2**	**10 655,9**
De 1 a 10	7 675,5	7 729,9	7 889,4	8 007,1	7 988,4	8 089,9	8 182,7	8 296,4	8 179,3
De 11 a 50	452,8	489,9	487,3	512,0	546,9	574,3	579,9	576,2	617,6
51 y más	1 100,1	1 147,4	1 244,2	1 337,5	1 459,4	1 520,7	1 584,7	1 603,5	1 752,6
No especificado	71,4	75,5	65,8	60,2	59,3	77,6	80,9	85,0	106,4
Área de Residencia									
Urbana	**8 810,5**	**8 914,2**	**9 409,8**	**10 016,9**	**10 308,8**	**10 583,6**	**10 980,6**	**11 251,7**	**11 549,6**
De 1 a 10	6 264,2	6 233,1	6 477,5	6 858,9	6 938,4	7 011,5	7 363,3	7 406,6	7 437,5
De 11 a 50	727,0	781,9	805,0	842,1	945,7	977,1	969,0	971,8	1 030,9
51 y más	1 685,0	1 757,9	1 990,1	2 170,8	2 277,8	2 443,8	2 465,5	2 645,3	2 811,7
No especificado	134,3	141,3	137,2	145,2	147,0	151,3	182,8	228,0	269,4
Rural	**4 249,3**	**4 206,2**	**4 273,2**	**4 180,2**	**4 150,3**	**4 174,0**	**4 109,2**	**4 055,6**	**3 991,9**
De 1 a 10	3 917,4	3 852,9	3 935,5	3 823,9	3 764,4	3 797,5	3 724,1	3 696,4	3 585,8
De 11 a 50	134,9	146,1	128,8	148,5	151,5	151,9	152,5	128,3	146,6
51 y más	190,0	201,4	204,9	203,6	227,4	219,1	226,1	226,1	253,3
No especificado	7,0	5,8	3,9	4,2	7,0	5,6	6,5	4,9	6,1
Región natural									
Costa	**6 650,9**	**6 638,0**	**7 012,6**	**7 517,7**	**7 650,3**	**7 852,4**	**8 097,2**	**8 194,7**	**8 431,7**
De 1 a 10	4 677,5	4 533,7	4 738,7	5 068,0	5 095,2	5 126,7	5 379,6	5 278,8	5 329,9
De 11 a 50	623,0	688,8	701,0	722,4	789,3	801,7	800,3	787,7	844,0
51 y más	1 235,3	1 304,5	1 465,3	1 611,9	1 641,9	1 800,4	1 764,2	1 929,3	2 020,2
No especificado	115,1	111,0	107,7	115,4	123,8	123,5	153,1	198,8	237,5
Sierra	**4 668,2**	**4 734,2**	**4 886,8**	**4 801,0**	**4 918,1**	**4 994,2**	**5 028,9**	**5 110,0**	**5 082,3**
De 1 a 10	4 014,7	4 049,9	4 164,4	4 022,7	4 046,6	4 092,7	4 108,5	4 171,2	4 059,6
De 11 a 50	168,3	171,6	155,4	181,0	210,8	231,0	215,9	217,1	227,8
51 y más	465,0	484,5	542,0	572,2	639,9	644,9	677,0	697,7	767,5
No especificado	20,3	28,2	24,9	25,1	20,7	25,6	27,5	23,9	27,4
Selva	**1 740,7**	**1 748,3**	**1 783,6**	**1 878,4**	**1 890,8**	**1 911,1**	**1 963,7**	**2 002,6**	**2 027,6**
De 1 a 10	1 489,5	1 502,4	1 510,0	1 592,2	1 561,0	1 589,5	1 599,3	1 652,9	1 633,9
De 11 a 50	70,7	67,7	77,4	87,1	97,0	96,2	105,3	95,2	105,7
51 y más	174,7	170,3	187,7	190,3	223,3	217,6	250,4	244,3	277,3
No especificado	5,8	7,9	8,5	8,8	9,5	7,7	8,7	10,2	10,6

Continúa...

CUADRO Nº 2.9

PERÚ: POBLACIÓN ECONÓMICAMENTE ACTIVA OCUPADA, SEGÚN TAMAÑO DE EMPRESA Y ÁMBITO GEOGRÁFICO, 2004 - 2015

(Miles de personas)

Conclusión.

Tamaño de empresa / Ámbito geográfico	2013	2014	2015		Tasa de crecimiento promedio anual (%) 2004 - 2015	Variación porcentual 2015/2004			Diferencia Absoluta 2015/2004		
			Abs.	C.V. (%)		Porcentaje	%P>T	Significancia	Diferencia	%P>T	Significancia
Total	**15 683,6**	**15 796,9**	**15 918,9**	**1,6**	**1,8**	**21,9**	**0,0**	***	**2859,1**	**0,0**	***
De 1 a 10	11 119,3	11 176,9	11 339,0	1,7	1,0	1,5	0,0	***	1157,3	0,0	***
De 11 a 50	1 229,6	1 194,7	1 218,9	3,1	3,2	2,0	0,0	***	357,0	0,0	***
51 y más	3 137,6	3 228,5	3 188,1	2,3	4,9	-1,3	0,0	***	1313,2	0,0	***
No especificado	197,1	196,8	172,9	-	-	-	-		-	-	
Lima Metropolitana 1/	**4 891,0**	**4 869,5**	**4 962,7**	**3,8**	**2,6**	**32,0**	**0,0**	***	**1202,6**	**0,0**	***
De 1 a 10	2 794,6	2 710,7	2 784,3	4,3	1,0	2,7	0,2		278,2	0,2	
De 11 a 50	610,0	591,8	639,6	5,0	4,1	8,1	0,0	***	230,5	0,0	***
51 y más	1 381,0	1 473,4	1 462,5	4,1	5,9	-0,7	0,0	***	687,6	0,0	***
No especificado	105,4	93,5	76,2	-	-	-	-	-	-	-	
Resto País	**10 792,6**	**10 927,4**	**10 956,3**	**1,7**	**1,5**	**17,8**	**0,0**	***	**1656,5**	**0,0**	***
De 1 a 10	8 324,7	8 466,2	8 554,7	1,7	1,0	1,0	0,0	***	879,2	0,0	***
De 11 a 50	619,6	602,9	579,3	3,2	2,3	-3,9	0,0	***	126,5	0,0	***
51 y más	1 756,6	1 755,1	1 725,6	2,4	4,2	-1,7	0,0	***	625,5	0,0	***
No especificado	91,7	103,3	96,7	-	-	-	-	-	-	-	-
Área de Residencia											
Urbana	**11 760,2**	**11 872,5**	**12 034,7**	**2,0**	**2,9**	**36,6**	**0,0**	***	**3224,2**	**0,0**	***
De 1 a 10	7 574,0	7 638,3	7 804,3	2,1	2,0	2,2	0,0	***	1540,1	0,0	***
De 11 a 50	1 114,9	1 066,1	1 105,3	3,3	3,9	3,7	0,0	***	378,3	0,0	***
51 y más	2 881,3	2 978,7	2 958,1	2,4	5,2	-0,7	0,0	***	1273,1	0,0	***
No especificado	189,9	189,4	167,0	-	-	-	-	-	-	-	-
Rural	**3 923,4**	**3 924,4**	**3 884,2**	**2,4**	**-0,8**	**-8,6**	**0,1**	**	**-365,1**	**0,1**	*
De 1 a 10	3 545,3	3 538,5	3 534,7	2,5	-0,9	-0,1	0,0	**	-382,8	0,0	**
De 11 a 50	114,7	128,7	113,7	5,9	-1,5	-11,6	0,1		-21,3	0,2	
51 y más	256,3	249,8	230,0	4,5	1,8	-7,9	0,1	**	40,0	0,0	**
No especificado	7,2	7,4	5,9	-	-	-	-	-	-	-	-
Región natural											
Costa	**8 471,3**	**8 487,5**	**8 582,7**	**2,5**	**2,3**	**29,0**	**0,0**	***	**1931,8**	**0,0**	***
De 1 a 10	5 331,4	5 274,9	5 349,2	2,7	1,2	1,4	0,0	***	671,8	0,0	***
De 11 a 50	885,6	853,0	906,0	3,8	3,5	6,2	0,0	***	283,0	0,0	***
51 y más	2 094,4	2 215,6	2 199,4	3,0	5,4	-0,7	0,0	***	964,1	0,0	***
No especificado	159,9	144,0	128,1	-	-	-	-	-	-	-	-
Sierra	**5 173,2**	**5 241,4**	**5 290,0**	**2,4**	**1,1**	**13,3**	**0,0**	***	**621,7**	**0,0**	***
De 1 a 10	4 135,8	4 223,0	4 325,4	2,5	0,7	2,4	0,1		310,7	0,1	
De 11 a 50	248,8	245,1	218,2	5,2	2,4	-11,0	0,0	**	50,0	0,0	***
51 y más	756,9	734,2	712,2	3,8	4,0	-3,0	0,0	***	247,3	0,0	***
No especificado	31,7	39,1	34,1	-	-	-	-	-	-	-	-
Selva	**2 039,1**	**2 068,0**	**2 046,3**	**3,4**	**1,5**	**17,6**	**0,0**	**	**305,6**	**0,0**	**
De 1 a 10	1 652,1	1 678,9	1 664,3	3,4	1,0	-0,9	0,1		174,8	0,1	
De 11 a 50	95,3	96,6	94,7	6,6	2,7	-2,0	0,1	*	24,0	0,0	**
51 y más	286,3	278,7	276,5	5,1	4,3	-0,8	0,0	***	101,8	0,0	***
No especificado	5,5	13,7	10,7	-	-	-	-	-	-	-	-

1/ Comprende el departamento de Lima y la Provincia Constitucional del Callao.

Fuente: Instituto Nacional de Estadística e Informática - Encuesta Nacional de Hogares.

CUADRO Nº 2.10

PERÚ: DISTRIBUCIÓN DE LA POBLACIÓN ECONÓMICAMENTE ACTIVA OCUPADA, SEGÚN TAMAÑO DE EMPRESA Y DEPARTAMENTO, 2004 - 2015

(Porcentaje)

Tamaño de empresa / Departamento	2004	2005	2006	2007	2008	2009	2010	2011	2012	2013	2014	2015
Amazonas	**100,0**	**100,0**	**100,0**	**100,0**	**100,0**	**100,0**	**100,0**	**100,0**	**100,0**	**100,0**	**100,0**	**100,0**
De 1 a 10	85,3	87,0	84,9	86,0	86,4	85,5	86,0	87,7	84,7	84,1	86,3	84,9
De 11 a 50	5,2	3,7	5,0	5,6	4,6	4,2	3,9	3,5	3,7	3,1	2,6	2,8
51 y más	8,7	8,1	8,9	7,4	7,9	9,5	9,4	7,9	10,8	12,4	10,5	11,5
No especificado	0,7	1,2	1,2	1,1	1,2	0,8	0,7	0,9	0,9	0,3	0,6	0,8
Áncash	**100,0**	**100,0**	**100,0**	**100,0**	**100,0**	**100,0**	**100,0**	**100,0**	**100,0**	**100,0**	**100,0**	**100,0**
De 1 a 10	81,7	81,0	80,6	77,0	77,7	78,1	78,0	76,7	75,8	77,2	76,4	77,7
De 11 a 50	4,6	5,1	3,6	6,4	5,6	7,9	6,8	5,4	6,4	5,5	6,4	5,8
51 y más	13,7	13,7	15,6	16,4	16,6	13,9	14,8	17,6	17,6	16,8	16,9	15,9
No especificado	0,0	0,2	0,2	0,2	0,1	0,1	0,3	0,3	0,2	0,5	0,3	0,6
Apurímac	**100,0**	**100,0**	**100,0**	**100,0**	**100,0**	**100,0**	**100,0**	**100,0**	**100,0**	**100,0**	**100,0**	**100,0**
De 1 a 10	83,7	85,3	89,6	89,0	86,5	86,6	83,9	85,6	83,3	82,6	82,9	84,2
De 11 a 50	5,4	3,4	1,9	1,6	2,5	2,8	2,7	3,3	3,0	3,8	4,2	2,2
51 y más	10,6	10,7	8,5	9,0	10,9	10,5	12,8	10,8	13,2	13,5	12,3	13,3
No especificado	0,3	0,6	0,0	0,4	0,1	0,1	0,6	0,3	0,5	0,1	0,6	0,3
Arequipa	**100,0**	**100,0**	**100,0**	**100,0**	**100,0**	**100,0**	**100,0**	**100,0**	**100,0**	**100,0**	**100,0**	**100,0**
De 1 a 10	73,6	71,3	69,8	73,2	67,3	68,4	68,2	69,7	66,9	66,3	66,4	68,0
De 11 a 50	8,4	10,2	10,0	8,5	10,7	8,9	9,7	9,5	9,4	9,9	9,7	8,5
51 y más	16,8	17,0	18,1	17,1	20,7	20,4	19,5	19,1	22,0	21,5	20,7	20,8
No especificado	1,1	1,6	2,1	1,1	1,3	2,2	2,6	1,7	1,7	2,3	3,2	2,8
Ayacucho	**100,0**	**100,0**	**100,0**	**100,0**	**100,0**	**100,0**	**100,0**	**100,0**	**100,0**	**100,0**	**100,0**	**100,0**
De 1 a 10	88,0	88,4	89,5	86,2	86,5	85,8	83,3	85,7	83,5	84,5	84,8	84,0
De 11 a 50	1,1	1,8	2,2	2,6	2,9	3,3	4,5	3,3	3,8	4,7	4,2	5,1
51 y más	10,6	9,8	8,2	10,9	10,3	10,6	12,0	10,6	12,4	10,6	10,8	10,9
No especificado	0,3	0,0	0,1	0,4	0,2	0,3	0,2	0,4	0,3	0,2	0,3	0,0
Cajamarca	**100,0**	**100,0**	**100,0**	**100,0**	**100,0**	**100,0**	**100,0**	**100,0**	**100,0**	**100,0**	**100,0**	**100,0**
De 1 a 10	88,4	88,8	88,4	88,0	87,0	86,1	85,2	84,7	83,0	85,0	85,0	86,9
De 11 a 50	3,7	2,6	2,6	3,4	3,6	3,4	2,3	2,2	3,8	2,4	2,4	2,5
51 y más	7,7	8,3	8,9	8,3	9,2	10,3	12,4	12,7	12,8	12,1	12,4	10,4
No especificado	0,1	0,3	0,1	0,3	0,2	0,2	0,1	0,3	0,4	0,5	0,3	0,1
Callao	**-**	**-**	**-**	**100,0**	**100,0**	**100,0**	**100,0**	**100,0**	**100,0**	**100,0**	**100,0**	**100,0**
De 1 a 10	-	-	-	57,8	57,0	54,7	56,2	58,2	56,8	52,4	50,9	51,0
De 11 a 50	-	-	-	12,9	12,0	11,3	11,5	11,0	10,7	13,2	11,6	11,9
51 y más	-	-	-	27,6	28,7	32,4	30,2	26,7	30,4	32,8	35,1	35,2
No especificado	-	-	-	1,7	2,3	1,5	2,1	4,1	2,2	1,6	1,9	1,8
Cusco	**100,0**	**100,0**	**100,0**	**100,0**	**100,0**	**100,0**	**100,0**	**100,0**	**100,0**	**100,0**	**100,0**	**100,0**
De 1 a 10	87,7	87,1	85,0	82,5	80,6	80,4	82,1	80,0	76,3	78,0	78,6	81,0
De 11 a 50	3,6	3,2	3,3	4,1	4,5	4,9	3,4	4,2	5,1	4,3	5,8	3,9
51 y más	7,8	8,8	10,5	12,6	14,5	14,4	14,0	15,5	17,8	17,2	15,2	14,3
No especificado	0,9	0,9	1,1	0,8	0,3	0,4	0,5	0,4	0,8	0,6	0,4	0,9
Huancavelica	**100,0**	**100,0**	**100,0**	**100,0**	**100,0**	**100,0**	**100,0**	**100,0**	**100,0**	**100,0**	**100,0**	**100,0**
De 1 a 10	92,0	91,3	90,0	88,8	88,9	87,8	86,5	88,5	86,3	86,6	88,6	86,7
De 11 a 50	1,2	0,5	1,8	1,8	1,8	2,2	2,3	1,9	3,0	2,9	1,7	1,8
51 y más	6,7	8,0	8,2	9,1	9,2	9,8	10,9	9,4	10,6	10,3	9,5	11,1
No especificado	0,0	0,2	0,0	0,3	0,1	0,2	0,3	0,2	0,1	0,2	0,2	0,4
Huánuco	**100,0**	**100,0**	**100,0**	**100,0**	**100,0**	**100,0**	**100,0**	**100,0**	**100,0**	**100,0**	**100,0**	**100,0**
De 1 a 10	89,5	90,4	90,5	89,2	86,5	87,2	85,4	85,8	83,4	83,8	84,6	85,0
De 11 a 50	3,9	3,5	2,2	3,1	4,8	4,4	5,5	3,8	4,1	4,0	3,7	4,2
51 y más	6,4	6,0	7,0	7,4	8,5	8,0	8,9	10,0	12,4	11,9	11,5	10,4
No especificado	0,2	0,0	0,3	0,3	0,3	0,4	0,2	0,4	0,1	0,3	0,3	0,3

Continúa...

CUADRO Nº 2.10

PERÚ: DISTRIBUCIÓN DE LA POBLACIÓN ECONÓMICAMENTE ACTIVA OCUPADA, SEGÚN TAMAÑO DE EMPRESA Y DEPARTAMENTO, 2004 - 2015

(Porcentaje)

Tamaño de empresa / Departamento	2004	2005	2006	2007	2008	2009	2010	2011	2012	2013	2014	2015
Ica	**100,0**	**100,0**	**100,0**	**100,0**	**100,0**	**100,0**	**100,0**	**100,0**	**100,0**	**100,0**	**100,0**	**100,0**
De 1 a 10	65,3	64,3	64,9	63,7	65,6	62,6	63,1	62,5	62,5	63,3	61,4	60,0
De 11 a 50	6,0	6,9	8,3	9,2	9,2	8,8	8,6	9,4	8,3	6,2	7,2	6,4
51 y más	27,5	28,0	26,3	26,2	24,3	27,9	27,6	27,4	28,4	29,6	30,7	33,3
No especificado	1,2	0,8	0,5	1,0	0,8	0,7	0,8	0,7	0,8	0,8	0,7	0,3
Junín	**100,0**	**100,0**	**100,0**	**100,0**	**100,0**	**100,0**	**100,0**	**100,0**	**100,0**	**100,0**	**100,0**	**100,0**
De 1 a 10	83,3	82,0	80,7	79,9	79,7	79,3	80,4	78,5	79,6	78,6	79,4	81,9
De 11 a 50	3,9	4,4	4,2	4,8	5,6	6,3	6,1	6,3	5,1	5,6	5,5	4,1
51 y más	12,5	12,9	14,4	14,7	14,3	14,0	13,3	14,9	15,0	15,4	14,4	13,5
No especificado	0,3	0,6	0,7	0,6	0,4	0,3	0,2	0,3	0,3	0,4	0,7	0,5
La Libertad	**100,0**	**100,0**	**100,0**	**100,0**	**100,0**	**100,0**	**100,0**	**100,0**	**100,0**	**100,0**	**100,0**	**100,0**
De 1 a 10	79,4	76,9	78,3	78,1	78,0	76,8	76,3	75,9	73,4	73,0	72,9	73,5
De 11 a 50	5,2	7,7	7,6	6,6	7,4	5,5	6,9	7,5	8,3	9,1	7,5	8,6
51 y más	14,7	14,9	13,7	15,1	14,3	16,8	16,3	15,9	17,8	17,5	19,1	17,4
No especificado	0,7	0,5	0,4	0,2	0,3	1,0	0,4	0,7	0,6	0,4	0,5	0,5
Lambayeque	**100,0**	**100,0**	**100,0**	**100,0**	**100,0**	**100,0**	**100,0**	**100,0**	**100,0**	**100,0**	**100,0**	**100,0**
De 1 a 10	77,8	74,3	74,4	77,1	77,3	74,7	76,7	76,4	75,5	75,6	76,0	73,0
De 11 a 50	8,2	10,8	9,8	7,1	6,6	7,8	6,4	7,5	7,5	6,8	5,9	7,0
51 y más	13,0	14,4	15,3	15,2	14,9	15,3	15,1	14,6	14,8	15,6	16,3	17,8
No especificado	0,9	0,6	0,5	0,6	1,3	2,1	1,8	1,5	2,3	2,0	1,8	2,2
Lima	**-**	**-**	**-**	**100,0**	**100,0**	**100,0**	**100,0**	**100,0**	**100,0**	**100,0**	**100,0**	**100,0**
De 1 a 10	-	-	-	64,4	63,4	62,6	64,2	60,4	59,3	59,0	57,8	58,3
De 11 a 50	-	-	-	10,5	12,0	12,0	11,2	10,6	11,3	12,0	11,8	12,4
51 y más	-	-	-	23,1	22,6	23,7	22,5	26,1	26,0	26,9	28,6	27,9
No especificado	-	-	-	2,0	2,0	1,7	2,2	2,9	3,4	2,1	1,8	1,4
Loreto	**100,0**	**100,0**	**100,0**	**100,0**	**100,0**	**100,0**	**100,0**	**100,0**	**100,0**	**100,0**	**100,0**	**100,0**
De 1 a 10	81,5	83,1	80,6	82,5	78,2	79,8	77,6	78,4	78,4	78,9	76,2	78,5
De 11 a 50	4,2	4,0	4,9	4,6	4,5	5,8	5,8	5,3	4,9	4,6	6,0	5,1
51 y más	13,7	12,2	13,7	12,2	16,0	13,6	15,7	15,5	15,9	15,9	16,6	15,5
No especificado	0,5	0,7	0,9	0,7	1,3	0,8	0,9	0,8	0,8	0,6	1,2	0,9
Madre de Dios	**100,0**	**100,0**	**100,0**	**100,0**	**100,0**	**100,0**	**100,0**	**100,0**	**100,0**	**100,0**	**100,0**	**100,0**
De 1 a 10	81,6	82,2	79,9	77,2	77,3	75,4	77,1	78,1	75,9	78,9	77,3	83,8
De 11 a 50	3,7	5,3	4,2	5,4	5,3	5,3	5,4	6,0	6,1	4,6	4,8	3,9
51 y más	14,3	12,0	15,1	16,7	16,6	18,9	17,2	15,1	16,9	15,9	17,7	11,9
No especificado	0,3	0,5	0,8	0,7	0,8	0,4	0,4	0,8	1,1	0,6	0,3	0,4
Moquegua	**100,0**	**100,0**	**100,0**	**100,0**	**100,0**	**100,0**	**100,0**	**100,0**	**100,0**	**100,0**	**100,0**	**100,0**
De 1 a 10	76,8	73,4	67,0	68,4	65,8	64,5	62,2	67,1	63,3	62,1	63,5	64,6
De 11 a 50	4,3	3,3	4,0	3,9	3,0	4,1	5,1	4,1	4,7	4,2	4,9	5,2
51 y más	18,4	22,6	28,0	26,9	29,8	29,8	30,3	27,1	30,4	32,2	30,3	28,9
No especificado	0,5	0,8	0,9	0,7	1,3	1,6	2,5	1,8	1,5	1,5	1,3	1,3
Pasco	**100,0**	**100,0**	**100,0**	**100,0**	**100,0**	**100,0**	**100,0**	**100,0**	**100,0**	**100,0**	**100,0**	**100,0**
De 1 a 10	78,6	78,5	79,4	77,4	74,0	77,2	75,5	76,4	76,9	75,7	77,7	80,0
De 11 a 50	3,7	2,6	3,2	3,9	5,0	4,2	2,7	4,2	4,6	4,9	5,1	4,2
51 y más	17,4	18,4	17,4	18,5	20,9	18,3	21,8	19,2	18,4	19,1	16,9	15,7
No especificado	0,3	0,4	0,0	0,2	0,0	0,2	0,1	0,2	0,1	0,2	0,3	0,1

Continúa...

CUADRO Nº 2.10

PERÚ: DISTRIBUCIÓN DE LA POBLACIÓN ECONÓMICAMENTE ACTIVA OCUPADA, SEGÚN TAMAÑO DE EMPRESA Y DEPARTAMENTO, 2004 - 2015

(Porcentaje)

Conclusión.

Tamaño de empresa / Departamento	2004	2005	2006	2007	2008	2009	2010	2011	2012	2013	2014	2015
Piura	**100,0**	**100,0**	**100,0**	**100,0**	**100,0**	**100,0**	**100,0**	**100,0**	**100,0**	**100,0**	**100,0**	**100,0**
De 1 a 10	83,2	81,8	81,5	79,9	78,2	74,9	76,5	77,0	75,3	74,9	76,0	76,9
De 11 a 50	4,3	5,4	4,6	6,6	6,2	6,1	6,2	6,7	5,8	5,8	6,3	5,2
51 y más	8,9	9,8	12,0	12,3	14,4	18,0	15,5	14,4	15,1	16,6	15,4	15,9
No especificado	3,6	3,0	2,0	1,2	1,1	1,0	1,8	2,0	3,7	2,6	2,3	2,1
Puno	**100,0**	**100,0**	**100,0**	**100,0**	**100,0**	**100,0**	**100,0**	**100,0**	**100,0**	**100,0**	**100,0**	**100,0**
De 1 a 10	88,8	89,3	87,4	86,2	84,6	84,4	84,7	85,5	84,9	81,9	83,3	83,5
De 11 a 50	1,9	2,2	1,9	2,6	2,4	3,4	2,8	2,5	2,6	5,4	3,1	4,1
51 y más	9,1	7,8	10,4	10,9	12,7	12,0	12,4	11,9	12,3	12,6	13,1	12,1
No especificado	0,2	0,7	0,2	0,3	0,3	0,3	0,0	0,1	0,2	0,1	0,5	0,3
San Martín	**100,0**	**100,0**	**100,0**	**100,0**	**100,0**	**100,0**	**100,0**	**100,0**	**100,0**	**100,0**	**100,0**	**100,0**
De 1 a 10	85,1	85,9	87,4	85,6	83,2	83,0	79,3	82,0	77,1	79,5	81,3	79,6
De 11 a 50	5,0	4,4	4,3	4,1	5,1	5,3	6,9	5,8	6,7	5,4	4,3	6,2
51 y más	9,5	9,4	8,3	9,9	11,3	11,4	13,3	11,8	15,7	15,0	13,8	13,9
No especificado	0,4	0,3	0,1	0,3	0,4	0,4	0,5	0,4	0,6	0,1	0,6	0,3
Tacna	**100,0**	**100,0**	**100,0**	**100,0**	**100,0**	**100,0**	**100,0**	**100,0**	**100,0**	**100,0**	**100,0**	**100,0**
De 1 a 10	74,7	75,2	73,3	72,6	71,0	74,0	65,9	71,5	69,2	74,4	73,7	72,5
De 11 a 50	5,7	5,1	6,7	4,4	3,4	4,0	6,7	5,8	6,0	5,2	4,9	5,1
51 y más	18,5	17,6	18,8	20,9	23,7	19,8	24,9	19,5	22,3	17,1	18,1	19,1
No especificado	1,1	2,1	1,2	2,2	1,9	2,2	2,6	3,2	2,5	3,4	3,2	3,3
Tumbes	**100,0**	**100,0**	**100,0**	**100,0**	**100,0**	**100,0**	**100,0**	**100,0**	**100,0**	**100,0**	**100,0**	**100,0**
De 1 a 10	80,3	77,1	80,5	77,9	77,5	74,6	73,8	72,9	74,3	74,8	73,1	73,6
De 11 a 50	3,4	6,1	3,9	5,0	5,9	6,2	7,8	5,2	7,2	6,3	4,6	4,8
51 y más	14,9	15,5	13,1	15,6	15,0	17,4	17,1	20,8	17,3	18,3	21,2	20,7
No especificado	1,4	1,4	2,5	1,5	1,6	1,8	1,3	1,0	1,1	0,7	1,1	0,9
Ucayali	**100,0**	**100,0**	**100,0**	**100,0**	**100,0**	**100,0**	**100,0**	**100,0**	**100,0**	**100,0**	**100,0**	**100,0**
De 1 a 10	81,9	78,6	80,9	80,2	78,7	79,4	78,6	79,1	77,7	77,4	76,7	75,4
De 11 a 50	5,8	6,3	6,4	5,7	5,8	5,3	6,1	6,3	5,5	6,4	7,0	5,9
51 y más	12,1	14,5	12,5	13,5	15,4	14,9	15,0	14,0	16,4	15,9	15,6	18,1
No especificado	0,2	0,6	0,2	0,5	0,1	0,3	0,3	0,7	0,4	0,4	0,6	0,6
Lima y Callao 1/	**100,0**	**100,0**	**100,0**	**100,0**	**100,0**	**100,0**	**100,0**	**100,0**	**100,0**	**100,0**	**100,0**	**100,0**
De 1 a 10	67,5	65,2	64,3	63,8	62,8	61,8	63,4	60,2	59,1	58,3	57,2	57,6
De 11 a 50	11,0	11,8	11,1	10,8	12,0	11,9	11,2	10,6	11,2	12,2	11,8	12,4
51 y más	19,7	21,2	22,8	23,5	23,2	24,5	23,2	26,2	26,4	27,5	29,2	28,6
No especificado	1,8	1,8	1,7	1,9	2,0	1,7	2,2	3,0	3,3	2,0	1,8	1,4
Provincia de Lima	**-**	**-**	**-**	**100,0**	**100,0**	**100,0**	**100,0**	**100,0**	**100,0**	**100,0**	**100,0**	**100,0**
De 1 a 10	-	-	-	63,1	62,1	61,2	63,0	59,2	58,4	57,7	56,2	56,7
De 11 a 50	-	-	-	11,0	12,5	12,5	11,6	11,0	11,5	12,4	12,2	13,0
51 y más	-	-	-	23,8	23,2	24,6	23,0	26,7	26,5	27,7	29,7	28,8
No especificado	-	-	-	2,1	2,1	1,8	2,4	3,0	3,6	2,2	1,9	1,5
Región Lima 2/	**-**	**-**	**-**	**100,0**	**100,0**	**100,0**	**100,0**	**100,0**	**100,0**	**100,0**	**100,0**	**100,0**
De 1 a 10	-	-	-	75,9	75,2	75,6	75,1	71,7	68,2	71,2	72,9	73,3
De 11 a 50	-	-	-	6,7	6,8	7,9	6,9	6,0	8,8	8,8	7,8	7,1
51 y más	-	-	-	16,9	17,5	15,8	17,2	20,8	21,4	19,1	18,5	19,2
No especificado	-	-	-	0,5	0,5	0,8	0,8	1,5	1,5	0,8	0,8	0,4

1/ Comprende el departamento de Lima y la Provincia Constitucional del Callao.

2/ Incluye las provincias de: Barranca, Cajatambo, Canta, Cañete, Huaral, Huarochiri, Huaura, Oyón y Yauyos. Excluye la provincia de Lima.

Fuente: Instituto Nacional de Estadística e Informática - Encuesta Nacional de Hogares.

CUADRO Nº 2.11

PERÚ: POBLACIÓN ECONÓMICAMENTE ACTIVA OCUPADA, SEGÚN RAMAS DE ACTIVIDAD Y ÁMBITO GEOGRÁFICO, 2008 - 2015

(Miles de personas)

Ramas de actividad / Ámbito geográfico	2008	2009	2010	2011	2012	2013	2014	2015		Tasa de crecimiento promedio anual (%) 2008 - 2015	Variación porcentual 2015/2008			Diferencia Absoluta 2015/2008		
								Abs.	C.V. (%)		Porcentaje	%P>T	Significancia	Diferencia	%P>T	Significancia
Total	**14 459,2**	**14 757,7**	**15 089,9**	**15 307,3**	**15 541,5**	**15 683,6**	**15 796,9**	**15 918,9**	**1,5**	**1,4**	**10,1**	**0,0**	***	**1459,8**	**0,0**	***
Agricultura	3 885,9	3 888,0	3 795,8	3 854,4	3 755,6	3 759,3	3 826,5	3 976,2	2,0	0,3	2,3	0,6		90,3	0,6	
Pesca	84,3	87,8	80,8	87,3	77,9	90,7	91,8	93,0	9,5	1,4	10,4	0,6		8,8	0,6	
Minería	167,1	159,1	175,6	200,9	205,4	198,0	195,3	213,6	6,5	3,6	27,9	0,1	*	46,5	0,0	**
Manufactura	1 593,9	1 562,2	1 588,3	1 548,2	1 626,5	1 590,2	1 506,5	1 501,8	2,9	-0,8	-5,8	0,2		-92,1	0,2	
Construcción	665,2	738,2	843,1	866,2	917,6	974,7	1 014,4	1 043,6	2,9	6,6	56,9	0,0	***	378,4	0,0	***
Comercio	2 652,1	2 682,6	2 792,2	2 789,4	2 938,8	3 009,3	3 007,2	2 889,6	2,1	1,2	9,0	0,0	**	237,5	0,0	**
Transportes y Comunicaciones	1 156,8	1 159,4	1 196,6	1 226,0	1 190,3	1 205,1	1 270,0	1 314,6	2,6	1,8	13,6	0,0	***	157,9	0,0	***
Administración pública, Defensa, Planes de Seg.social	565,3	628,0	648,0	638,4	711,1	671,9	703,9	682,3	3,1	2,7	20,7	0,0	***	117,0	0,0	***
Hoteles y Restaurantes	866,1	917,5	999,3	996,0	1 012,4	1 054,8	1 089,0	1 087,4	2,8	3,3	25,5	0,0	***	221,3	0,0	***
Inmobiliarias y alquileres	590,9	586,3	623,3	685,4	693,9	737,6	725,7	741,3	3,2	3,3	25,5	0,0	***	150,4	0,0	***
Enseñanza	772,3	809,2	797,2	875,5	894,2	838,2	819,1	819,2	2,7	0,8	6,1	0,3		46,9	0,3	
Otros servicios 1/	1 459,5	1 539,4	1 549,8	1 539,7	1 517,9	1 553,9	1 547,5	1 556,3	2,6	0,9	6,6	0,2		96,9	0,2	
Lima Metropolitana 2/	**4 405,2**	**4 495,2**	**4 661,7**	**4 746,1**	**4 885,6**	**4 891,0**	**4 869,5**	**4 962,7**	**3,3**	**1,7**	**12,7**	**0,1**	*	**557,5**	**0,1**	*
Agricultura	29,9	33,7	37,9	33,7	28,0	38,2	29,8	38,7	18,8	3,7	29,3	0,5		8,8	0,4	
Pesca	4,8	5,3	3,8	5,9	2,7	3,1	2,7	3,0	37,2	-6,5	-37,7	0,4		-1,8	0,5	
Minería	22,6	22,1	26,1	25,5	34,7	24,9	22,5	31,4	11,8	4,9	39,4	0,3		8,9	0,2	
Manufactura	743,9	714,5	699,6	700,2	808,2	715,0	700,4	735,9	4,9	-0,2	-1,1	0,9		-7,9	0,9	
Construcción	271,9	297,3	355,4	344,5	351,4	350,4	354,2	405,9	5,8	5,9	49,3	0,0	***	133,9	0,0	***
Comercio	1 007,2	973,7	1 065,9	1 027,0	1 105,0	1 191,0	1 139,9	1 054,3	4,4	0,7	4,7	0,6		47,1	0,6	
Transportes y Comunicaciones	513,4	490,3	519,9	505,7	514,2	497,7	496,8	549,4	4,9	1,0	7,0	0,5		36,1	0,5	
Administración pública, Defensa, Planes de Seg.social	175,9	195,1	194,6	229,6	230,9	205,5	238,4	231,8	6,3	4,0	31,7	0,0	**	55,8	0,0	**
Hoteles y Restaurantes	304,0	362,4	363,6	361,0	356,3	351,3	390,5	380,8	5,9	3,3	25,2	0,1	*	76,7	0,0	**
Inmobiliarias y alquileres	326,5	331,8	333,2	414,4	401,0	443,9	431,9	443,2	4,6	4,5	35,8	0,0	***	116,8	0,0	***
Enseñanza	266,7	296,4	275,7	320,4	311,8	302,5	293,7	283,9	5,1	0,9	6,4	0,6		17,2	0,6	
Otros servicios 1/	738,5	772,6	786,0	778,3	741,5	767,4	768,7	804,4	4,3	1,2	8,9	0,3		65,9	0,3	
Resto País	**10 054,0**	**10 262,5**	**10 428,1**	**10 561,2**	**10 655,9**	**10 792,6**	**10 927,4**	**10 956,3**	**1,5**	**1,2**	**9,0**	**0,0**	***	**902,3**	**0,0**	***
Agricultura	3 856,0	3 854,2	3 757,8	3 820,7	3 727,6	3 721,0	3 796,7	3 937,5	2,0	0,3	2,1	0,6		81,5	0,6	
Pesca	79,5	82,5	77,0	81,4	75,2	87,5	89,2	90,1	9,7	1,8	13,3	0,5		10,6	0,5	
Minería	144,5	137,0	149,5	175,5	170,7	173,0	172,8	182,2	7,4	3,4	26,1	0,1	*	37,7	0,1	*
Manufactura	850,0	847,7	888,7	848,0	818,3	875,2	806,1	765,8	3,0	-1,5	-9,9	0,0	**	-84,2	0,1	*
Construcción	393,2	441,0	487,7	521,7	566,2	624,2	660,2	637,7	2,8	7,2	62,2	0,0	***	244,5	0,0	***
Comercio	1 644,9	1 708,9	1 726,3	1 762,4	1 833,8	1 818,2	1 867,3	1 835,3	2,2	1,6	11,6	0,0	***	190,4	0,1	*
Transportes y Comunicaciones	643,4	669,0	676,6	720,3	676,1	707,4	773,2	765,2	2,7	2,5	18,9	0,0	***	121,8	0,0	***
Administración pública, Defensa, Planes de Seg.social	389,3	432,9	453,4	408,8	480,3	466,5	465,5	450,5	3,2	2,1	15,7	0,0	***	61,2	0,0	***
Hoteles y Restaurantes	562,1	555,1	635,7	635,0	656,1	703,5	698,5	706,7	2,9	3,3	25,7	0,0	***	144,6	0,0	***
Inmobiliarias y alquileres	264,4	254,5	290,1	271,0	292,9	293,8	293,8	298,1	3,7	1,7	12,7	0,1	*	33,6	0,1	*
Enseñanza	505,6	512,8	521,5	555,0	582,3	535,7	525,4	535,3	3,1	0,8	5,9	0,3		29,7	0,3	
Otros servicios 1/	721,0	766,8	763,7	761,4	776,4	786,5	778,9	752,0	2,6	0,6	4,3	0,4		31,0	0,4	

Continúa...

CUADRO Nº 2.11

PERÚ: POBLACIÓN ECONÓMICAMENTE ACTIVA OCUPADA, SEGÚN RAMAS DE ACTIVIDAD Y ÁMBITO GEOGRÁFICO, 2008 - 2015

(Miles de personas)

Ramas de actividad / Ámbito geográfico	2008	2009	2010	2011	2012	2013	2014	2015		Tasa de crecimiento promedio anual (%) 2008 - 2015	Variación porcentual 2015/2008			Diferencia Absoluta 2015/2008		
								Abs.	C.V. (%)		Porcen-taje	%P>T	Significancia	Diferencia	%P>T	Significancia
Área de residencia																
Urbana	**10 308,8**	**10 583,6**	**10 980,6**	**11 251,7**	**11 549,6**	**11 760,2**	**11 872,5**	**12 034,7**	**1,8**	**2,2**	**16,7**	**0,0**	***	**1725,9**	**0,0**	***
Agricultura	790,1	796,0	811,2	866,7	849,2	930,5	983,8	1 087,6	3,8	4,7	37,7	0,0	***	297,6	0,0	***
Pesca	67,7	66,6	59,0	64,5	57,6	70,7	72,7	74,2	11,6	1,3	9,6	0,7		6,5	0,7	
Minería	115,1	108,7	124,2	146,3	147,9	142,5	144,6	164,2	7,9	5,2	42,6	0,0	**	49,0	0,0	***
Manufactura	1 405,6	1 370,7	1 401,9	1 382,3	1 469,5	1 409,2	1 346,3	1 355,9	3,1	-0,5	-3,5	0,5		-49,7	0,5	
Construcción	581,4	635,8	720,7	749,9	797,8	847,6	873,8	922,4	3,2	6,8	58,7	0,0	***	341,0	0,0	***
Comercio	2 375,1	2 390,4	2 502,3	2 504,2	2 662,4	2 737,0	2 741,2	2 633,5	2,3	1,5	10,9	0,0	**	258,4	0,0	**
Transportes y Comunicaciones	1 067,0	1 080,1	1 103,2	1 142,7	1 103,4	1 118,4	1 182,9	1 229,2	2,8	2,0	15,2	0,0	***	162,1	0,0	***
Administración pública, Defensa, Planes de Seg.social	474,9	543,5	553,9	563,3	609,1	579,7	612,8	605,1	3,4	3,5	27,4	0,0	***	130,2	0,0	***
Hoteles y Restaurantes	779,7	834,8	903,7	897,2	915,5	966,4	984,9	997,7	3,0	3,6	28,0	0,0	***	218,0	0,0	***
Inmobiliarias y alquileres	573,9	567,0	602,4	669,5	669,4	716,4	705,6	724,0	3,2	3,4	26,2	0,0	***	150,1	0,0	***
Enseñanza	709,0	747,5	744,0	817,4	838,3	783,2	762,0	762,2	2,9	1,0	7,5	0,2		53,2	0,2	
Otros servicios 1/	1 369,3	1 442,5	1 454,0	1 447,7	1 429,2	1 458,6	1 461,9	1 478,7	2,7	1,1	8,0	0,1		109,4	0,1	
Rural	**4 150,3**	**4 174,0**	**4 109,2**	**4 055,6**	**3 991,9**	**3 923,4**	**3 924,4**	**3 884,2**	**2,2**	**-0,9**	**-6,4**	**0,1**		**-266,1**	**0,1**	
Agricultura	3 095,8	3 091,9	2 984,6	2 987,8	2 906,4	2 828,8	2 842,7	2 888,5	2,3	-1,0	-6,7	0,1		-207,2	0,1	
Pesca	16,5	21,2	21,8	22,8	20,3	20,0	19,1	18,8	11,3	1,8	13,6	0,7		2,3	0,6	
Minería	52,0	50,4	51,4	54,6	57,4	55,5	50,7	49,5	10,3	-0,7	-4,8	0,8		-2,5	0,8	
Manufactura	188,3	191,5	186,3	165,9	157,0	181,0	160,2	145,9	6,4	-3,6	-22,5	0,0	***	-42,4	0,0	**
Construcción	83,8	102,4	122,4	116,3	119,7	127,0	140,6	121,2	5,0	5,4	44,6	0,0	***	37,4	0,0	***
Comercio	277,0	292,2	290,0	285,2	276,3	272,3	266,0	256,1	3,8	-1,1	-7,5	0,3		-20,9	0,3	
Transportes y Comunicaciones	89,7	79,3	93,3	83,3	86,9	86,7	87,0	85,5	5,5	-0,7	-4,7	0,6		-4,2	0,7	
Administración pública, Defensa, Planes de Seg.social	90,4	84,5	94,1	75,1	102,0	92,2	91,1	77,1	5,8	-2,2	-14,6	0,1		-13,2	0,2	
Hoteles y Restaurantes	86,4	82,7	95,6	98,8	96,9	88,5	104,1	89,8	5,1	0,5	3,8	0,7		3,3	0,7	
Inmobiliarias y alquileres	17,0	19,3	20,9	15,9	24,5	21,2	20,1	17,3	9,9	0,2	1,6	0,9		0,3	0,9	
Enseñanza	63,2	61,7	53,2	58,0	55,9	55,0	57,1	57,0	6,6	-1,5	-9,9	0,3		-6,3	0,4	
Otros servicios 1/	90,2	96,9	95,7	92,0	88,6	95,3	85,6	77,6	5,5	-2,1	-14,0	0,1		-12,6	0,1	
Región natural																
Costa	**7 650,3**	**7 852,4**	**8 097,2**	**8 194,7**	**8 431,7**	**8 471,3**	**8 487,5**	**8 582,7**	**2,3**	**1,7**	**12,2**	**0,0**	**	**932,4**	**0,0**	***
Agricultura	675,7	672,0	666,7	643,0	665,9	698,1	675,6	732,6	4,5	1,2	8,4	0,4		57,0	0,4	
Pesca	65,8	67,5	61,5	65,5	56,3	66,9	71,2	68,4	12,3	0,6	4,0	0,9		2,6	0,9	
Minería	51,7	49,0	55,2	62,8	74,7	58,1	54,3	63,4	8,7	3,0	22,6	0,3		11,7	0,2	
Manufactura	1 103,4	1 087,5	1 083,0	1 073,7	1 166,5	1 082,2	1 045,0	1 070,7	3,6	-0,4	-3,0	0,6		-32,7	0,7	
Construcción	436,7	480,0	549,7	559,0	590,4	599,1	604,5	653,6	4,0	5,9	49,7	0,0	***	216,9	0,0	***
Comercio	1 710,6	1 714,1	1 821,2	1 784,8	1 891,4	1 973,0	1 953,5	1 841,2	2,9	1,1	7,6	0,2		130,6	0,2	
Transportes y Comunicaciones	813,6	796,0	839,9	849,2	835,4	822,9	843,8	903,4	3,4	1,5	11,0	0,1		89,7	0,1	*
Administración pública, Defensa, Planes de Seg.social	298,4	348,4	343,8	361,8	376,5	346,4	379,8	379,2	4,4	3,5	27,1	0,0	***	80,8	0,0	***
Hoteles y Restaurantes	544,9	607,2	628,6	628,2	636,3	635,1	674,4	669,8	3,9	3,0	22,9	0,0	***	124,9	0,0	***
Inmobiliarias y alquileres	449,6	444,0	463,6	531,8	538,9	584,9	580,5	591,7	3,7	4,0	31,6	0,0	***	142,0	0,0	***
Enseñanza	446,4	487,9	464,9	505,0	509,3	483,1	485,2	474,0	3,6	0,9	6,2	0,4		27,6	0,4	
Otros servicios 1/	1 053,5	1 098,7	1 119,2	1 130,0	1 090,2	1 121,5	1 119,7	1 134,7	3,2	1,1	7,7	0,2		81,2	0,2	

Continúa...

CUADRO Nº 2.11

PERÚ: POBLACIÓN ECONÓMICAMENTE ACTIVA OCUPADA, SEGÚN RAMAS DE ACTIVIDAD Y ÁMBITO GEOGRÁFICO, 2008 - 2015

(Miles de personas)

Conclusión.

Ramas de actividad / Ámbito geográfico	2008	2009	2010	2011	2012	2013	2014	2015		Tasa de crecimiento promedio anual (%) 2008 - 2015	Variación porcentual 2015/2008			Diferencia Absoluta 2015/2008		
								Abs.	C.V. (%)		Porcen-taje	%P>T	Signifi-cancia	Diferen-cia	%P>T	Signifi-cancia
Sierra	**4 918,1**	**4 994,2**	**5 028,9**	**5 110,0**	**5 082,3**	**5 173,2**	**5 241,4**	**5 290,0**	**2,2**	**1,0**	**7,6**	**0,1**	*	**371,8**	**0,1**	*
Agricultura	2 369,9	2 361,8	2 309,9	2 351,7	2 236,6	2 233,5	2 302,5	2 393,1	2,6	0,1	1,0	0,9		23,2	0,9	
Pesca	1,5	1,5	4,2	3,8	3,3	3,6	4,9	4,5	27,1	16,6	192,2	0,2		3,0	0,1	*
Minería	103,4	93,9	107,9	123,5	115,8	127,5	129,7	139,5	9,0	4,4	34,9	0,0	**	36,1	0,1	*
Manufactura	378,0	368,3	393,2	373,5	360,7	395,0	359,1	339,8	4,7	-1,5	-10,1	0,2		-38,1	0,2	
Construcción	162,6	200,6	218,7	233,3	247,1	275,1	309,9	295,2	4,3	8,9	81,5	0,0	***	132,5	0,0	***
Comercio	645,5	672,1	663,5	670,0	711,9	711,1	712,2	712,4	3,7	1,4	10,4	0,1		66,9	0,1	
Transportes y Comunicaciones	223,5	235,0	221,1	242,0	233,0	250,5	292,0	275,1	4,8	3,0	23,1	0,0	**	51,6	0,0	***
Administración pública, Defensa, Planes de Seg.social	198,9	209,4	222,8	201,9	245,7	230,2	232,6	215,5	4,9	1,2	8,4	0,4		16,6	0,3	
Hoteles y Restaurantes	203,9	197,7	233,3	235,0	239,2	274,4	261,2	270,0	4,9	4,1	32,4	0,0	***	66,1	0,0	***
Inmobiliarias y alquileres	104,3	104,7	117,2	120,2	117,0	117,9	105,4	111,8	5,7	1,0	7,2	0,6		7,5	0,5	
Enseñanza	237,9	241,4	241,2	266,0	277,2	256,2	234,4	248,2	4,9	0,6	4,3	0,6		10,2	0,6	
Otros servicios 1/	288,6	307,9	295,8	288,8	294,8	298,1	297,4	284,8	4,5	-0,2	-1,3	0,9		-3,8	0,9	
Selva	**1 890,8**	**1 911,1**	**1 963,7**	**2 002,6**	**2 027,6**	**2 039,1**	**2 068,0**	**2 046,3**	**3,1**	**1,1**	**8,2**	**0,2**		**155,5**	**0,2**	
Agricultura	840,3	854,1	819,1	859,8	853,2	827,7	848,3	850,4	4,0	0,2	1,2	0,9		10,1	0,9	
Pesca	16,9	18,8	15,1	18,0	18,3	20,1	15,7	20,1	10,6	2,5	18,7	0,5		3,2	0,5	
Minería	11,9	16,2	12,6	14,6	14,9	12,3	11,3	10,7	14,1	-1,5	-10,2	0,7		-1,2	0,7	
Manufactura	112,5	106,4	112,1	100,9	99,3	113,0	102,4	91,2	6,4	-3,0	-19,0	0,0	**	-21,3	0,1	**
Construcción	65,8	57,6	74,7	73,8	80,1	100,5	100,0	94,8	6,8	5,4	44,0	0,0	**	29,0	0,0	***
Comercio	296,0	296,4	307,6	334,6	335,5	325,1	341,4	336,0	4,5	1,8	13,5	0,1		40,0	0,1	
Transportes y Comunicaciones	119,6	128,4	135,6	134,8	122,0	131,7	134,1	136,1	5,4	1,9	13,8	0,2		16,5	0,2	
Administración pública, Defensa, Planes de Seg.social	68,0	70,1	81,4	74,6	88,9	95,3	91,5	87,6	6,3	3,7	28,8	0,1	**	19,6	0,0	**
Hoteles y Restaurantes	117,3	112,6	137,4	132,8	136,8	145,3	153,4	147,6	5,4	3,3	25,8	0,0	**	30,3	0,0	**
Inmobiliarias y alquileres	37,0	37,7	42,4	33,4	38,0	34,8	39,8	37,8	8,1	0,3	2,3	0,9		0,8	0,9	
Enseñanza	88,0	79,9	91,1	104,4	107,7	99,0	99,6	97,0	6,7	1,4	10,3	0,4		9,0	0,4	
Otros servicios 1/	117,4	132,8	134,7	120,8	132,9	134,3	130,5	136,8	5,3	2,2	16,6	0,1		19,4	0,1	*

1/ Otros Servicios lo componen las ramas de actividad de electricidad, gas y agua, intermediación financiera, actividades de servicios sociales y de salud, otras activ. de serv. Comunitarias, sociales y personales y hogares privados con servicio doméstico.

2/ Comprende: Provincia de Lima y Provincia Constitucional del Callao.

Fuente: Instituto Nacional de Estadística e Informática - Encuesta Nacional de Hogares.

CUADRO Nº 2.12

PERÚ: POBLACIÓN ECONÓMICAMENTE ACTIVA OCUPADA, SEGÚN RAMAS DE ACTIVIDAD Y DEPARTAMENTO, 2008 - 2015

(Porcentaje)

Ramas de actividad / Departamento	2008	2009	2010	2011	2012	2013	2014	2015
Amazonas	**100,0**	**100,0**	**100,0**	**100,0**	**100,0**	**100,0**	**100,0**	**100,0**
Agricultura y Pesca	62,9	59,5	57,9	61,3	60,7	58,0	58,4	60,9
Minería	0,2	0,3	0,3	0,6	0,5	0,5	0,1	0,2
Manufactura	3,8	4,1	4,5	3,8	4,2	3,6	4,1	3,7
Construcción	3,1	2,4	3,3	3,5	3,6	5,0	4,1	3,5
Comercio	10,2	12,2	12,9	11,9	9,3	9,7	12,3	9,9
Transportes y Comunicaciones	3,0	5,0	4,6	3,8	3,8	4,5	3,1	3,2
Administración pública, Defensa, Planes de Seg.social	2,7	3,7	3,5	2,6	3,2	3,5	2,6	3,0
Hoteles y Restaurantes	4,5	3,5	3,8	2,9	3,9	2,9	4,5	4,2
Inmobiliarias y alquileres	0,6	0,9	0,8	1,4	1,0	1,6	1,1	0,6
Enseñanza	4,2	3,2	3,2	3,9	5,0	5,9	5,1	5,7
Otros servicios 1/	4,7	5,1	5,0	4,3	4,8	4,8	4,6	5,2
Áncash	**100,0**	**100,0**	**100,0**	**100,0**	**100,0**	**100,0**	**100,0**	**100,0**
Agricultura y pesca	42,4	38,2	36,4	34,6	34,3	36,8	36,8	37,7
Minería	0,9	0,6	0,6	0,7	0,9	0,9	0,8	1,0
Manufactura	7,8	7,8	7,7	8,0	8,1	7,3	7,2	6,6
Construcción	4,8	7,2	7,4	6,6	5,6	6,6	5,6	6,1
Comercio	13,8	16,0	15,6	15,5	17,7	17,0	17,0	15,9
Transportes y Comunicaciones	6,7	6,2	6,9	6,2	6,9	6,7	5,9	7,0
Administración pública, Defensa, Planes de Seg.social	4,3	3,2	3,7	4,3	4,3	4,2	3,9	4,6
Hoteles y Restaurantes	6,5	5,1	6,9	8,0	6,6	6,3	6,8	6,1
Inmobiliarias y alquileres	2,0	2,5	4,2	3,0	3,0	2,3	2,9	3,4
Enseñanza	4,7	4,9	4,3	5,5	6,3	5,6	6,0	5,0
Otros servicios 1/	5,9	8,2	6,4	7,5	6,4	6,4	7,1	6,7
Apurimac	**100,0**	**100,0**	**100,0**	**100,0**	**100,0**	**100,0**	**100,0**	**100,0**
Agricultura y Pesca	63,2	63,5	61,8	57,5	57,5	57,0	55,9	57,6
Minería	0,1	0,4	0,7	0,4	1,0	0,9	1,3	0,9
Manufactura	3,5	2,7	2,3	3,7	2,9	2,4	2,5	2,2
Construcción	2,9	2,5	2,9	3,2	3,5	4,3	5,8	5,3
Comercio	10,8	12,5	12,1	13,3	12,3	13,2	11,2	11,3
Transportes y Comunicaciones	4,2	2,3	2,6	3,5	2,9	3,1	3,9	2,9
Administración pública, Defensa, Planes de Seg.social	4,2	3,7	5,7	4,5	4,7	5,4	4,6	5,5
Hoteles y Restaurantes	2,4	2,1	3,0	4,7	4,4	4,2	4,9	5,2
Inmobiliarias y alquileres	1,3	1,1	0,3	1,1	1,7	0,9	0,9	0,4
Enseñanza	4,4	5,1	5,5	4,5	5,0	5,1	4,7	5,5
Otros servicios 1/	3,1	4,1	3,1	3,5	4,0	3,6	4,4	3,2
Arequipa	**100,0**	**100,0**	**100,0**	**100,0**	**100,0**	**100,0**	**100,0**	**100,0**
Agricultura y Pesca	15,4	15,7	15,5	16,8	13,4	13,8	14,6	15,6
Minería	2,1	2,0	2,3	3,7	3,4	4,1	5,1	4,7
Manufactura	10,8	10,1	12,5	11,8	12,7	11,7	10,1	10,0
Construcción	6,1	7,0	6,0	7,6	7,4	8,6	8,9	7,9
Comercio	19,6	20,7	18,6	18,1	19,3	20,1	18,4	18,8
Transportes y Comunicaciones	9,5	10,2	7,9	10,0	8,9	7,9	9,1	10,1
Administración pública, Defensa, Planes de Seg.social	5,6	6,1	6,6	5,1	5,5	4,1	5,1	4,2
Hoteles y Restaurantes	6,5	6,4	6,9	6,5	8,1	9,1	8,2	6,9
Inmobiliarias y alquileres	5,9	5,3	5,3	5,0	4,7	5,4	5,0	7,1
Enseñanza	6,8	5,7	6,7	4,9	6,9	5,6	5,2	4,8
Otros servicios 1/	11,7	10,8	11,8	10,5	9,6	9,6	10,0	10,0

Continúa...

CUADRO Nº 2.12

PERÚ: POBLACIÓN ECONÓMICAMENTE ACTIVA OCUPADA, SEGÚN RAMAS DE ACTIVIDAD Y DEPARTAMENTO, 2008 - 2015

(Porcentaje)

Ramas de actividad / Departamento	2008	2009	2010	2011	2012	2013	2014	2015
Ayacucho	**100,0**	**100,0**	**100,0**	**100,0**	**100,0**	**100,0**	**100,0**	**100,0**
Agricultura y Pesca	55,0	54,9	51,7	52,2	53,6	52,8	50,2	50,0
Minería	1,3	0,7	0,6	1,2	1,0	0,5	0,9	0,9
Manufactura	4,0	4,7	5,3	5,4	3,9	3,8	4,3	4,8
Construcción	1,9	3,1	5,1	4,2	4,2	4,3	5,1	6,8
Comercio	14,9	13,8	13,9	12,4	12,7	14,3	13,8	13,7
Transportes y Comunicaciones	4,2	3,7	3,6	4,9	4,2	4,0	5,8	4,5
Administración pública, Defensa, Planes de Seg.social	3,0	4,1	3,4	2,8	4,1	4,0	4,1	4,2
Hoteles y Restaurantes	4,5	4,2	4,5	4,4	5,4	5,4	5,3	5,2
Inmobiliarias y alquileres	1,0	0,8	1,4	1,6	1,5	1,1	1,1	1,4
Enseñanza	4,6	4,8	5,8	5,4	4,9	4,7	3,6	4,2
Otros servicios 1/	5,5	5,3	4,7	5,5	4,6	5,1	5,6	4,3
Cajamarca	**100,0**	**100,0**	**100,0**	**100,0**	**100,0**	**100,0**	**100,0**	**100,0**
Agricultura y Pesca	59,5	57,9	55,0	56,0	53,1	54,6	53,8	55,9
Minería	0,8	1,1	0,9	0,8	1,8	1,3	0,6	0,7
Manufactura	9,9	8,8	8,2	7,3	6,9	8,9	7,2	7,5
Construcción	2,8	3,4	3,4	4,0	3,7	4,7	4,4	4,6
Comercio	8,8	9,2	10,1	10,0	12,3	10,9	11,2	12,4
Transportes y Comunicaciones	2,4	2,5	2,9	2,7	4,0	3,8	4,9	4,9
Administración pública, Defensa, Planes de Seg.social	3,2	2,7	3,6	3,3	3,8	3,0	4,1	2,3
Hoteles y Restaurantes	2,8	2,6	3,3	3,5	2,6	3,2	3,2	2,7
Inmobiliarias y alquileres	1,3	1,1	1,2	1,2	1,2	1,2	0,9	0,5
Enseñanza	4,2	5,2	5,6	6,9	6,3	4,9	4,9	5,0
Otros servicios 1/	4,5	5,5	5,7	4,3	4,3	3,6	4,8	3,5
Callao	**100,0**	**100,0**	**100,0**	**100,0**	**100,0**	**100,0**	**100,0**	**100,0**
Agricultura y Pesca	1,1	0,9	1,1	1,2	0,8	1,1	0,4	1,0
Minería	0,4	0,3	0,9	0,2	0,4	0,6	0,7	0,6
Manufactura	17,0	15,6	16,3	15,3	15,7	15,8	13,4	16,4
Construcción	6,3	6,4	7,7	8,0	6,6	7,2	8,2	8,4
Comercio	24,0	20,2	21,6	20,9	23,7	21,6	20,4	19,6
Transportes y Comunicaciones	11,7	14,2	11,4	12,7	11,8	11,9	13,0	13,4
Administración pública, Defensa, Planes de Seg.social	4,6	6,0	5,4	5,9	5,8	3,9	5,3	4,8
Hoteles y Restaurantes	6,9	8,2	8,4	8,3	7,3	6,7	7,8	6,7
Inmobiliarias y alquileres	8,6	9,0	6,4	9,0	9,6	9,8	10,2	9,7
Enseñanza	5,1	5,7	6,0	5,0	5,6	6,2	5,9	5,5
Otros servicios 1/	14,2	13,3	14,9	13,5	12,8	15,2	14,6	14,0
Cusco	**100,0**	**100,0**	**100,0**	**100,0**	**100,0**	**100,0**	**100,0**	**100,0**
Agricultura y Pesca	46,2	44,3	42,7	40,9	37,0	39,0	40,4	42,0
Minería	0,8	0,9	0,9	1,5	1,2	0,6	0,6	1,0
Manufactura	7,0	6,5	6,9	6,8	6,2	7,6	7,7	6,3
Construcción	3,4	3,2	4,1	4,0	5,1	4,8	4,2	4,6
Comercio	14,7	15,9	15,6	16,9	16,8	14,9	15,4	16,2
Transportes y Comunicaciones	4,7	4,5	5,3	5,0	4,1	4,8	6,5	5,0
Administración pública, Defensa, Planes de Seg.social	6,6	7,3	7,7	6,2	9,9	8,2	7,3	7,1
Hoteles y Restaurantes	4,4	5,0	5,5	5,4	6,5	7,0	6,3	6,7
Inmobiliarias y alquileres	2,2	2,4	3,0	3,2	3,4	2,2	2,5	2,0
Enseñanza	4,1	4,1	3,5	5,0	4,6	5,0	4,2	4,4
Otros servicios 1/	5,9	6,0	4,7	5,0	5,3	5,7	4,8	4,6

Continúa...

CUADRO Nº 2.12

PERÚ: POBLACIÓN ECONÓMICAMENTE ACTIVA OCUPADA, SEGÚN RAMAS DE ACTIVIDAD Y DEPARTAMENTO, 2008 - 2015

(Porcentaje)

Ramas de actividad / Departamento	2008	2009	2010	2011	2012	2013	2014	2015
Huancavelica	**100,0**	**100,0**	**100,0**	**100,0**	**100,0**	**100,0**	**100,0**	**100,0**
Agricultura y Pesca	70,3	68,6	67,9	67,0	68,7	65,6	71,8	66,4
Minería	1,9	1,1	2,6	1,5	2,0	2,8	0,9	1,4
Manufactura	2,2	2,6	3,0	3,3	2,0	3,1	1,9	2,6
Construcción	0,8	1,8	1,7	1,6	1,8	2,3	2,2	3,9
Comercio	8,4	9,3	9,3	10,9	9,8	10,9	9,2	9,0
Transportes y Comunicaciones	1,9	2,3	1,6	1,9	1,6	1,7	1,1	2,1
Administración pública, Defensa, Planes de Seg.social	3,4	4,0	4,0	3,6	4,2	3,3	3,9	4,8
Hoteles y Restaurantes	3,4	2,0	2,3	2,6	3,1	3,5	2,4	3,1
Inmobiliarias y alquileres	0,4	0,5	0,5	0,7	0,5	0,6	0,6	0,6
Enseñanza	3,7	3,4	3,1	3,0	2,9	3,1	2,6	3,4
Otros servicios 1/	3,5	4,1	4,0	4,0	3,3	3,2	3,4	2,9
Huánuco	**100,0**	**100,0**	**100,0**	**100,0**	**100,0**	**100,0**	**100,0**	**100,0**
Agricultura y Pesca	56,9	56,1	55,5	52,9	52,4	50,1	50,0	50,7
Minería	0,8	0,4	0,5	0,8	0,5	0,6	0,8	0,7
Manufactura	4,1	5,0	5,3	4,3	4,3	5,7	4,7	4,1
Construcción	3,0	4,4	4,1	4,1	4,4	4,6	5,4	5,9
Comercio	11,9	11,2	10,3	12,4	11,9	11,1	12,6	13,8
Transportes y Comunicaciones	4,2	4,7	3,9	5,0	5,6	5,9	5,6	4,8
Defensa, Planes de Seg.social	2,3	2,7	2,2	3,0	3,0	4,3	3,3	3,6
Hoteles y Restaurantes	5,1	5,1	5,5	5,6	5,1	5,5	6,4	5,2
Inmobiliarias y alquileres	2,1	1,5	2,4	1,8	1,9	1,5	1,9	1,5
Enseñanza	3,5	3,7	4,1	4,9	5,2	5,1	3,8	3,5
Otros servicios 1/	6,2	5,3	6,3	5,3	5,6	5,6	5,7	6,4
Ica	**100,0**	**100,0**	**100,0**	**100,0**	**100,0**	**100,0**	**100,0**	**100,0**
Agricultura y Pesca	20,3	18,5	18,4	18,6	19,3	17,9	18,2	20,8
Minería	1,9	2,2	1,4	2,1	1,7	1,9	1,1	1,4
Manufactura	12,8	12,7	12,6	11,7	11,0	10,3	9,9	8,2
Construcción	5,3	6,5	6,5	6,2	7,2	7,4	8,5	7,2
Comercio	19,4	21,8	20,3	22,6	22,0	21,0	21,7	21,4
Transportes y Comunicaciones	9,3	10,2	10,0	9,9	9,3	10,0	9,4	10,5
Administración pública, Defensa, Planes de Seg.social	3,1	3,4	4,3	3,5	3,8	3,8	4,7	3,8
Hoteles y Restaurantes	7,5	6,8	7,1	6,8	7,0	8,6	8,3	7,6
Inmobiliarias y alquileres	4,8	3,8	3,6	4,1	4,0	4,1	5,1	4,1
Enseñanza	6,4	5,8	6,1	5,7	6,0	5,4	5,0	6,3
Otros servicios 1/	9,1	8,3	9,7	8,9	8,7	9,5	8,0	8,7
Junín	**100,0**	**100,0**	**100,0**	**100,0**	**100,0**	**100,0**	**100,0**	**100,0**
Agricultura y Pesca	36,5	37,8	33,6	36,4	36,1	35,0	35,2	39,0
Minería	2,9	2,1	2,4	2,8	2,9	2,7	2,6	2,6
Manufactura	10,2	9,9	10,7	9,6	7,9	9,2	8,0	6,3
Construcción	4,3	3,2	4,4	4,7	4,6	5,1	6,5	5,7
Comercio	15,7	16,6	17,6	15,5	16,4	16,7	16,5	15,4
Transportes y Comunicaciones	5,6	5,3	6,9	5,6	5,3	6,2	6,8	6,3
Administración pública, Defensa, Planes de Seg.social	2,4	2,9	2,8	2,7	2,9	3,7	3,4	3,1
Hoteles y Restaurantes	6,4	6,4	7,2	6,5	6,2	6,6	6,1	6,8
Inmobiliarias y alquileres	2,9	3,4	3,2	2,8	3,1	3,2	2,7	2,6
Enseñanza	5,1	5,0	4,8	5,8	5,5	4,8	5,4	5,0
Otros servicios 1/	7,9	7,5	6,4	7,7	9,1	6,7	6,8	7,2

Continúa...

CUADRO Nº 2.12

PERÚ: POBLACIÓN ECONÓMICAMENTE ACTIVA OCUPADA, SEGÚN RAMAS DE ACTIVIDAD Y DEPARTAMENTO, 2008 - 2015

(Porcentaje)

Ramas de actividad / Departamento	2008	2009	2010	2011	2012	2013	2014	2015
La Libertad	**100,0**	**100,0**	**100,0**	**100,0**	**100,0**	**100,0**	**100,0**	**100,0**
Agricultura y Pesca	27,5	26,6	26,1	26,7	25,3	24,2	22,8	25,2
Minería	1,2	1,3	1,6	1,5	1,9	1,6	1,8	1,6
Manufactura	10,9	11,5	12,4	12,6	12,9	12,6	11,8	8,7
Construcción	5,8	5,1	5,6	6,2	6,5	7,7	6,6	6,8
Comercio	18,7	20,1	19,6	19,4	17,4	19,3	21,2	19,8
Transportes y Comunicaciones	7,7	6,7	7,8	8,1	7,0	6,9	8,1	7,8
Administración pública, Defensa, Planes de Seg.social	2,1	3,8	3,1	2,3	2,9	2,9	3,3	2,7
Hoteles y Restaurantes	8,3	7,4	7,3	6,3	6,9	7,3	6,9	8,7
Inmobiliarias y alquileres	3,4	3,8	3,3	3,1	4,0	4,0	3,2	3,6
Enseñanza	5,3	5,4	4,8	4,9	4,8	4,8	4,9	5,8
Otros servicios 1/	9,1	8,5	8,4	8,9	10,5	8,8	9,2	9,4
Lambayeque	**100,0**	**100,0**	**100,0**	**100,0**	**100,0**	**100,0**	**100,0**	**100,0**
Agricultura y Pesca	27,9	27,6	25,4	23,8	24,0	22,4	21,3	22,0
Minería	0,9	1,0	0,9	0,9	0,6	0,2	0,1	0,3
Manufactura	10,0	11,0	11,0	10,2	9,0	9,3	10,1	11,1
Construcción	3,8	4,3	4,2	4,7	5,5	6,2	6,4	6,7
Comercio	21,3	20,5	20,9	22,4	22,8	21,7	22,8	23,1
Transportes y Comunicaciones	9,6	8,6	8,9	10,7	10,4	10,3	9,7	9,8
Administración pública, Defensa, Planes de Seg.social	3,6	4,5	4,7	3,6	2,9	3,0	3,0	3,9
Hoteles y Restaurantes	6,5	6,4	5,8	6,8	7,1	7,5	6,6	5,3
Inmobiliarias y alquileres	3,3	2,5	3,6	2,7	2,7	2,9	3,4	2,9
Enseñanza	4,2	4,8	4,8	4,7	5,9	5,1	4,9	5,5
Otros servicios 1/	8,9	8,8	9,7	9,4	9,2	11,3	11,6	9,5
Lima	**100,0**	**100,0**	**100,0**	**100,0**	**100,0**	**100,0**	**100,0**	**100,0**
Agricultura y Pesca	3,7	3,8	3,5	3,5	3,4	3,4	3,4	3,8
Minería	0,6	0,6	0,6	0,7	0,8	0,6	0,5	0,8
Manufactura	16,2	15,1	14,1	14,1	15,6	14,0	13,6	13,8
Construcción	5,9	6,6	7,3	7,1	7,4	7,1	7,2	8,0
Comercio	22,4	21,6	22,7	21,4	22,2	23,7	23,3	21,0
Transportes y Comunicaciones	11,3	10,4	10,9	10,1	10,0	9,9	9,6	10,6
Administración pública, Defensa, Planes de Seg.social	3,8	4,0	4,0	4,6	4,5	4,1	4,7	4,7
Hoteles y Restaurantes	6,9	7,9	7,7	7,4	7,3	7,2	8,2	7,8
Inmobiliarias y alquileres	6,9	6,7	6,8	8,1	7,6	8,7	8,3	8,4
Enseñanza	6,0	6,5	5,9	6,8	6,4	6,1	6,0	5,6
Otros servicios 1/	16,3	16,7	16,3	16,3	14,8	15,1	15,2	15,7
Loreto	**100,0**	**100,0**	**100,0**	**100,0**	**100,0**	**100,0**	**100,0**	**100,0**
Agricultura y Pesca	32,2	34,8	32,1	33,5	32,8	29,0	27,8	30,1
Minería	1,1	1,0	0,7	0,5	0,8	0,3	0,3	0,3
Manufactura	6,3	6,2	5,1	5,3	4,9	5,4	6,0	5,3
Construcción	3,0	3,5	4,2	3,7	4,3	5,5	5,5	4,3
Comercio	19,6	18,6	19,1	19,0	18,9	19,9	20,8	20,5
Transportes y Comunicaciones	7,5	8,0	8,0	8,5	7,9	8,1	8,1	9,0
Administración pública, Defensa, Planes de Seg.social	4,6	4,1	4,2	3,9	4,3	5,3	5,3	5,0
Hoteles y Restaurantes	8,1	5,9	7,7	8,7	8,3	9,1	8,7	9,1
Inmobiliarias y alquileres	3,5	3,5	3,1	2,7	3,2	2,8	2,4	2,7
Enseñanza	6,6	4,7	6,3	6,8	6,5	5,2	6,4	5,7
Otros servicios 1/	7,4	9,6	9,6	7,3	8,1	9,2	8,8	8,0

Continúa...

CUADRO Nº 2.12

PERÚ: POBLACIÓN ECONÓMICAMENTE ACTIVA OCUPADA, SEGÚN RAMAS DE ACTIVIDAD Y DEPARTAMENTO, 2008 - 2015

(Porcentaje)

Ramas de actividad / Departamento	2008	2009	2010	2011	2012	2013	2014	2015
Madre de Dios	**100,0**	**100,0**	**100,0**	**100,0**	**100,0**	**100,0**	**100,0**	**100,0**
Agricultura y Pesca	25,1	24,7	22,7	22,8	22,2	22,5	23,8	20,4
Minería	5,8	6,9	5,7	8,4	5,7	6,6	7,2	5,1
Manufactura	4,9	4,6	7,3	6,6	4,1	6,1	4,9	5,2
Construcción	3,9	4,9	3,4	4,7	5,2	4,7	5,1	6,7
Comercio	20,5	16,7	19,7	17,7	19,0	18,0	16,5	23,0
Transportes y Comunicaciones	10,5	10,1	9,8	11,2	8,1	10,4	9,5	12,1
Administración pública, Defensa, Planes de Seg.social	6,6	5,5	6,7	6,9	8,1	7,0	7,7	5,1
Hoteles y Restaurantes	8,2	9,8	10,7	7,9	10,3	10,9	10,7	10,6
Inmobiliarias y alquileres	3,3	4,6	3,0	3,1	4,2	2,8	4,6	2,8
Enseñanza	4,7	4,6	4,3	4,6	4,3	3,9	3,9	3,2
Otros servicios 1/	6,5	7,6	6,7	6,1	8,9	7,2	6,1	5,9
Moquegua	**100,0**	**100,0**	**100,0**	**100,0**	**100,0**	**100,0**	**100,0**	**100,0**
Agricultura y Pesca	28,2	28,9	24,5	28,8	25,5	25,1	27,3	24,4
Minería	2,9	2,3	2,3	2,2	2,6	2,8	3,7	2,5
Manufactura	7,3	7,4	9,6	6,7	6,6	6,6	4,4	8,0
Construcción	6,3	6,7	5,6	6,9	7,5	8,0	7,6	9,1
Comercio	15,7	15,1	12,8	13,1	14,1	14,1	15,1	15,0
Transportes y Comunicaciones	7,2	7,5	6,6	6,6	5,5	7,0	7,6	7,3
Administración pública, Defensa, Planes de Seg.social	15,6	14,7	17,5	12,5	13,3	13,1	12,2	10,6
Hoteles y Restaurantes	3,5	4,2	5,2	5,5	6,4	7,0	6,1	6,7
Inmobiliarias y alquileres	3,2	2,6	4,1	4,9	4,7	4,0	3,7	4,9
Enseñanza	4,6	4,4	5,7	5,0	5,3	5,7	4,6	5,4
Otros servicios 1/	5,3	6,2	6,1	8,0	8,7	6,5	7,8	6,1
Pasco	**100,0**	**100,0**	**100,0**	**100,0**	**100,0**	**100,0**	**100,0**	**100,0**
Agricultura y Pesca	42,0	43,4	41,5	42,2	43,9	42,5	41,9	45,9
Minería	7,2	5,6	6,5	6,5	5,2	5,3	6,6	5,8
Manufactura	4,0	3,8	4,8	4,5	4,6	4,4	5,1	4,5
Construcción	4,5	4,9	4,9	5,2	5,7	7,1	7,6	5,4
Comercio	14,3	12,4	13,1	13,8	14,2	12,5	13,5	12,3
Transportes y Comunicaciones	3,1	4,9	4,5	5,3	4,6	3,6	5,0	6,2
Administración pública, Defensa, Planes de Seg.social	4,5	3,8	4,1	4,0	4,1	5,0	3,5	3,0
Hoteles y Restaurantes	3,7	6,1	4,8	4,5	3,7	4,7	4,3	4,9
Inmobiliarias y alquileres	2,7	2,2	3,2	1,6	2,0	2,8	2,4	2,3
Enseñanza	6,9	6,9	5,9	5,7	5,4	5,2	3,9	3,9
Otros servicios 1/	7,1	6,0	6,7	6,6	6,6	6,9	6,1	5,8
Piura	**100,0**	**100,0**	**100,0**	**100,0**	**100,0**	**100,0**	**100,0**	**100,0**
Agricultura y Pesca	32,3	30,2	30,9	29,8	29,3	29,8	30,3	31,8
Minería	0,9	0,6	0,9	1,2	1,1	0,8	0,6	0,7
Manufactura	10,1	10,7	9,9	9,1	8,5	9,0	8,1	9,4
Construcción	3,8	3,7	5,3	5,0	5,8	5,2	6,1	5,6
Comercio	20,2	19,8	20,9	19,1	21,0	20,9	19,9	19,5
Transportes y Comunicaciones	8,0	7,7	7,2	9,2	6,9	7,9	10,0	8,1
Administración pública, Defensa, Planes de Seg.social	2,3	4,1	2,7	2,8	3,5	3,9	2,3	2,9
Hoteles y Restaurantes	4,8	5,8	6,8	7,6	7,1	6,2	6,3	6,9
Inmobiliarias y alquileres	3,0	2,6	2,5	2,7	3,3	2,9	3,2	3,4
Enseñanza	5,4	5,4	4,1	4,4	4,3	4,3	5,1	4,2
Otros servicios 1/	9,5	9,4	8,8	9,2	9,1	9,1	8,2	7,5

Continúa...

CUADRO Nº 2.12

PERÚ: POBLACIÓN ECONÓMICAMENTE ACTIVA OCUPADA, SEGÚN RAMAS DE ACTIVIDAD Y DEPARTAMENTO, 2008 - 2015

(Porcentaje)

Ramas de actividad / Departamento	2008	2009	2010	2011	2012	2013	2014	2015
Puno	**100,0**	**100,0**	**100,0**	**100,0**	**100,0**	**100,0**	**100,0**	**100,0**
Agricultura y Pesca	45,2	45,8	46,0	46,8	44,3	41,8	42,8	42,7
Minería	3,7	3,7	3,9	3,8	2,6	4,5	4,5	5,5
Manufactura	9,0	8,1	8,4	7,2	8,4	8,6	7,1	7,5
Construcción	2,7	3,0	3,3	3,8	4,6	4,8	6,7	5,1
Comercio	16,3	14,4	13,8	15,0	17,2	14,8	14,9	13,9
Transportes y Comunicaciones	5,2	6,7	5,5	5,4	4,7	5,2	5,1	5,0
Administración pública, Defensa, Planes de Seg.social	3,6	3,5	3,3	3,4	4,4	4,4	4,0	3,9
Hoteles y Restaurantes	3,2	3,4	4,6	4,1	3,9	4,2	4,8	5,5
Inmobiliarias y alquileres	1,3	1,0	1,8	1,3	1,1	2,0	1,5	1,2
Enseñanza	5,2	5,8	4,5	4,9	4,9	4,0	4,0	4,8
Otros servicios 1/	4,6	4,6	4,9	4,2	3,9	5,7	4,6	4,8
San Martín	**100,0**	**100,0**	**100,0**	**100,0**	**100,0**	**100,0**	**100,0**	**100,0**
Agricultura y Pesca	47,1	48,0	44,5	47,5	46,1	45,9	51,0	48,6
Minería	0,0	0,0	0,2	0,4	0,2	0,2	0,1	0,0
Manufactura	6,0	5,6	6,3	4,1	4,7	5,2	3,9	4,3
Construcción	4,4	3,2	4,2	5,1	4,4	5,7	5,3	4,6
Comercio	14,7	14,8	14,0	15,1	14,9	14,1	13,9	13,0
Transportes y Comunicaciones	6,7	6,1	5,4	5,3	5,0	5,2	5,1	5,1
Administración pública, Defensa, Planes de Seg.social	3,5	4,0	4,5	4,2	4,4	3,7	3,4	3,6
Tacna	**100,0**	**100,0**	**100,0**	**100,0**	**100,0**	**100,0**	**100,0**	**100,0**
Agricultura y Pesca	14,8	17,2	14,6	14,2	14,5	15,1	17,0	15,6
Minería	0,7	1,1	1,1	1,4	1,2	1,2	1,1	1,0
Manufactura	8,0	8,1	8,2	8,1	6,7	6,4	8,1	6,8
Construcción	5,0	5,1	5,8	7,7	7,0	7,1	7,1	7,4
Comercio	25,0	22,0	21,7	25,9	23,2	26,9	24,5	25,3
Transportes y Comunicaciones	6,7	8,8	8,4	9,1	9,3	7,8	8,7	9,2
Administración pública, Defensa, Planes de Seg.social	12,0	10,5	11,8	9,9	11,9	8,5	8,5	9,1
Hoteles y Restaurantes	7,9	7,8	6,5	6,5	8,2	8,2	8,7	7,8
Inmobiliarias y alquileres	5,1	4,7	4,5	4,0	2,9	4,4	3,5	3,9
Enseñanza	6,3	4,7	6,1	5,2	6,4	5,7	4,0	5,5
Otros servicios 1/	8,4	10,1	11,4	8,2	8,6	8,5	8,9	8,3
Tumbes	**100,0**	**100,0**	**100,0**	**100,0**	**100,0**	**100,0**	**100,0**	**100,0**
Agricultura y Pesca	21,6	17,7	16,3	17,3	15,3	14,6	16,9	16,3
Minería	0,1	0,0	0,1	0,2	0,1	0,0	0,0	0,8
Manufactura	7,7	5,4	7,2	6,7	5,9	7,2	7,1	5,8
Construcción	4,9	6,2	6,5	5,8	6,1	5,4	5,5	6,8
Comercio	23,0	22,4	21,7	22,4	23,4	23,0	21,8	18,4
Transportes y Comunicaciones	10,7	10,9	11,1	12,7	14,1	14,1	13,0	14,8
Administración pública, Defensa, Planes de Seg.social	6,3	6,8	7,3	7,0	5,9	6,0	8,0	8,1
Hoteles y Restaurantes	9,2	8,1	9,7	8,8	9,2	9,3	8,5	10,2
Inmobiliarias y alquileres	2,5	3,0	2,4	3,7	3,6	4,1	4,6	3,0
Enseñanza	7,0	7,8	7,8	6,3	7,0	6,0	5,8	5,7
Otros servicios 1/	7,1	11,7	9,8	8,9	9,4	10,3	8,7	10,3

Continúa...

CUADRO Nº 2.12

PERÚ: POBLACIÓN ECONÓMICAMENTE ACTIVA OCUPADA, SEGÚN RAMAS DE ACTIVIDAD Y DEPARTAMENTO, 2008 - 2015

(Porcentaje)

Conclusión.

Ramas de actividad / Departamento	2008	2009	2010	2011	2012	2013	2014	2015
Ucayali	**100,0**	**100,0**	**100,0**	**100,0**	**100,0**	**100,0**	**100,0**	**100,0**
Agricultura y Pesca	26,8	26,0	25,7	25,8	24,8	23,6	23,3	24,4
Minería	0,2	0,3	0,2	0,7	0,9	0,5	0,6	0,3
Manufactura	10,3	9,5	9,5	9,0	9,6	9,6	8,8	8,1
Construcción	3,9	3,8	5,1	3,8	4,7	5,8	5,7	6,4
Comercio	19,4	20,0	18,3	20,5	20,1	19,5	21,3	21,2
Transportes y Comunicaciones	9,9	10,6	10,2	10,7	9,8	9,9	10,8	9,7
Administración pública, Defensa, Planes de Seg.social	4,8	3,8	4,0	3,9	4,4	4,5	5,7	5,8
Hoteles y Restaurantes	8,2	7,9	10,7	9,9	9,2	11,1	9,1	9,3
Inmobiliarias y alquileres	2,6	2,9	3,0	2,6	2,3	2,5	2,3	2,1
Enseñanza	5,3	5,6	4,8	5,0	5,2	4,9	4,1	5,3
Otros servicios 1/	8,5	9,6	8,6	8,0	8,9	8,0	8,3	7,5
Lima y Callao 2/	**100,0**	**100,0**	**100,0**	**100,0**	**100,0**	**100,0**	**100,0**	**100,0**
Agricultura y Pesca	3,4	3,6	3,3	3,3	3,1	3,4	3,2	3,6
Minería	0,6	0,6	0,6	0,6	0,8	0,6	0,5	0,7
Manufactura	16,3	15,2	14,3	14,2	15,6	14,0	13,6	14,0
Construcción	6,0	6,6	7,4	7,2	7,3	7,1	7,3	8,0
Comercio	22,6	21,5	22,6	21,3	22,3	23,7	23,0	20,8
Transportes y Comunicaciones	11,3	10,7	11,0	10,3	10,2	9,9	9,9	10,9
Administración pública, Defensa, Planes de Seg.social	3,9	4,2	4,1	4,7	4,6	4,1	4,8	4,7
Hoteles y Restaurantes	6,9	8,0	7,8	7,5	7,3	7,2	8,1	7,7
Inmobiliarias y alquileres	7,0	6,9	6,8	8,2	7,8	8,7	8,5	8,5
Enseñanza	5,9	6,4	5,9	6,6	6,3	6,1	6,0	5,6
Otros servicios 1/	16,1	16,4	16,2	16,0	14,6	15,1	15,2	15,5
Provicnia de Lima	**100,0**	**100,0**	**100,0**	**100,0**	**100,0**	**100,0**	**100,0**	**100,0**
Agricultura y Pesca	0,8	0,9	0,9	0,8	0,6	0,8	0,7	0,8
Minería	0,5	0,5	0,5	0,6	0,7	0,5	0,4	0,6
Manufactura	16,9	15,9	14,9	14,7	16,6	14,5	14,5	14,7
Construcción	6,2	6,6	7,6	7,2	7,3	7,2	7,2	8,1
Comercio	22,7	21,8	23,0	21,7	22,5	24,7	23,8	21,4
Transportes y Comunicaciones	11,6	10,5	11,1	10,4	10,4	10,0	9,9	10,8
Administración pública, Defensa, Planes de Seg.social	3,9	4,1	4,0	4,7	4,6	4,2	8,7	4,7
Hoteles y Restaurantes	6,9	8,0	7,7	7,5	7,3	7,2	8,0	7,8
Inmobiliarias y alquileres	7,3	7,2	7,2	8,7	8,1	9,0	4,8	8,8
Enseñanza	6,2	6,7	5,9	7,0	6,5	6,2	6,0	5,8
Otros servicios 1/	17,1	17,6	17,1	16,7	15,4	15,7	15,9	16,5
Región Lima 3/	**100,0**	**100,0**	**100,0**	**100,0**	**100,0**	**100,0**	**100,0**	**100,0**
Agricultura y Pesca	30,3	31,0	29,3	29,2	29,3	30,8	29,4	32,0
Minería	1,5	1,2	1,5	1,4	1,6	1,1	1,4	1,9
Manufactura	10,5	8,1	7,0	8,5	6,2	7,9	4,8	5,3
Construcción	3,9	6,4	4,6	6,1	8,4	6,7	7,5	6,4
Comercio	19,8	20,0	20,1	18,0	19,4	16,4	18,7	16,7
Transportes y Comunicaciones	7,9	8,9	9,0	6,7	6,3	7,2	6,7	8,8
Administración pública, Defensa, Planes de Seg.social	3,1	2,9	3,7	3,3	3,7	2,8	3,8	4,3
Hoteles y Restaurantes	6,7	6,9	7,2	6,7	7,6	7,7	9,4	8,2
Inmobiliarias y alquileres	3,1	1,8	2,7	2,8	3,4	4,4	4,3	4,3
Enseñanza	4,2	4,3	5,7	5,2	5,4	5,8	5,5	4,4
Otros servicios 1/	9,1	8,5	9,2	11,9	8,7	9,2	8,6	7,7

1/ Otros Servicios lo componen las ramas de actividad de electricidad, gas y agua, intermediación financiera, actividades de servicios sociales y de salud, otras activ. De serv. Comunitarias, sociales y personales y hogares privados con servicio doméstico.

2/ Comprende el departamento de Lima y la Provincia Constitucional del Callao.

3/ Incluye las provincias de: Barranca, Cajatambo, Canta, Cañete, Huaral, Huarochiri, Huaura, Oyón y Yauyos. Excluye la provincia de Lima.

Fuente: Instituto Nacional de Estadística e Informática - Encuesta Nacional de Hogares.

CUADRO Nº 2.13

PERÚ: POBLACIÓN ECONÓMICAMENTE ACTIVA OCUPADA , SEGÚN CATEGORÍA DE OCUPACIÓN Y ÁMBITO GEOGRÁFICO, 2004 - 2015

(Miles de personas)

Categoría de ocupación / Ámbito geográfico	2004	2005	2006	2007	2008	2009	2010	2011	2012
Total	**13 059,8**	**13 120,4**	**13 683,0**	**14 197,2**	**14 459,2**	**14 757,7**	**15 089,9**	**15 307,3**	**15 541,5**
Empleador/patrono	689,1	710,7	736,1	817,4	804,9	820,4	879,0	812,1	842,1
Asalariado 1/	4 904,2	5 067,9	5 456,9	5 866,0	6 105,1	6 310,8	6 491,1	6 708,8	7 050,7
Trabajador independiente	4 554,8	4 595,5	4 638,6	4 938,8	5 078,5	5 128,3	5 302,3	5 380,3	5 403,5
Trabajador familiar no remunerado	2 383,7	2 220,0	2 268,9	2 008,6	1 936,9	1 961,5	1 892,4	1 939,8	1 798,6
Trabajador del hogar	481,6	479,6	534,2	515,9	477,5	475,6	475,8	416,2	404,1
Otro	46,3	46,6	48,3	50,5	56,3	61,2	49,2	50,2	42,5
Lima Metropolitana 2/	**3 760,1**	**3 677,8**	**3 996,2**	**4 280,3**	**4 405,2**	**4 495,2**	**4 661,7**	**4 746,1**	**4 885,6**
Empleador/patrono	188,2	207,3	181,8	236,8	233,4	243,7	262,4	233,8	282,0
Asalariado 1/	2 043,8	2 039,2	2 236,4	2 461,9	2 584,8	2 614,3	2 632,4	2 824,2	2 907,4
Trabajador independiente	1 039,0	1 033,4	1 096,2	1 116,2	1 161,2	1 194,7	1 306,5	1 256,6	1 272,9
Trabajador familiar no remunerado	230,1	150,6	174,5	180,6	158,2	170,0	187,6	202,5	208,0
Trabajador del hogar	256,1	247,3	302,3	279,6	266,1	268,0	269,3	223,1	215,3
Otro	2,8	0,0	5,0	5,3	1,4	4,6	3,4	5,8	0,0
Resto País	**9 299,7**	**9 442,6**	**9 686,8**	**9 916,9**	**10 054,0**	**10 262,5**	**10 428,1**	**10 561,2**	**10 655,9**
Empleador/patrono	500,9	503,4	554,3	580,6	571,5	576,7	616,6	578,3	560,1
Asalariado 1/	2 860,4	3 028,7	3 220,4	3 404,1	3 520,3	3 696,5	3 858,6	3 884,6	4 143,3
Trabajador independiente	3 515,8	3 562,1	3 542,4	3 822,6	3 917,3	3 933,6	3 995,8	4 123,7	4 130,6
Trabajador familiar no remunerado	2 153,6	2 069,4	2 094,3	1 828,1	1 778,7	1 791,5	1 704,8	1 737,2	1 590,6
Trabajador del hogar	225,5	232,3	232,0	236,4	211,4	207,6	206,5	193,0	188,8
Otro	43,5	46,6	43,4	45,2	54,9	56,6	45,8	44,4	42,5
Área de residencia									
Urbana	**8 810,5**	**8 914,2**	**9 409,8**	**10 016,9**	**10 308,8**	**10 583,6**	**10 980,6**	**11 251,7**	**11 549,6**
Empleador/patrono	481,6	515,5	504,3	612,7	576,2	611,9	669,9	621,1	659,7
Asalariado 1/	4 168,7	4 279,9	4 671,4	4 983,4	5 250,9	5 410,0	5 561,8	5 856,8	6 125,5
Trabajador independiente	2 866,2	2 913,0	2 957,9	3 207,8	3 346,3	3 390,4	3 571,4	3 628,2	3 660,4
Trabajador familiar no remunerado	824,5	739,1	753,8	713,9	667,3	695,7	709,6	726,9	711,4
Trabajador del hogar	439,3	436,9	494,9	467,5	432,2	432,6	437,6	383,3	364,9
Otro	30,1	29,7	27,5	31,7	36,0	43,1	30,3	35,3	27,8
Rural	**4 249,3**	**4 206,2**	**4 273,2**	**4 180,2**	**4 150,3**	**4 174,0**	**4 109,2**	**4 055,6**	**3 991,9**
Empleador/patrono	207,5	195,2	231,7	204,7	228,7	208,5	209,1	191,0	182,4
Asalariado 1/	735,5	788,0	785,5	882,6	854,1	900,8	929,3	851,9	925,2
Trabajador independiente	1 688,5	1 682,5	1 680,7	1 731,0	1 732,2	1 737,9	1 731,0	1 752,1	1 743,2
Trabajador familiar no remunerado	1 559,2	1 480,9	1 515,0	1 294,8	1 269,6	1 265,7	1 182,8	1 212,9	1 087,2
Trabajador del hogar	42,3	42,7	39,4	48,5	45,4	43,0	38,2	32,9	39,2
Otro	16,2	16,9	20,8	18,8	20,3	18,1	18,9	14,9	14,7
Región natural									
Costa	**6 650,9**	**6 638,0**	**7 012,6**	**7 517,7**	**7 650,3**	**7 852,4**	**8 097,2**	**8 194,7**	**8 431,7**
Empleador/patrono	341,3	366,4	346,2	445,7	405,3	423,6	462,7	415,2	464,4
Asalariado 1/	3 324,0	3 353,2	3 639,5	3 921,2	4 076,5	4 183,1	4 249,9	4 455,9	4 659,7
Trabajador independiente	2 078,7	2 114,1	2 148,1	2 304,1	2 383,3	2 420,8	2 561,0	2 537,8	2 534,0
Trabajador familiar no remunerado	527,9	432,4	464,4	444,5	408,7	445,2	433,3	441,4	454,5
Trabajador del hogar	364,4	356,0	402,4	386,5	359,7	360,1	373,2	324,1	304,9
Otro	14,6	15,8	12,0	15,7	16,9	19,6	17,2	20,3	14,1
Sierra	**4 668,2**	**4 734,2**	**4 886,8**	**4 801,0**	**4 918,1**	**4 994,2**	**5 028,9**	**5 110,0**	**5 082,3**
Empleador/patrono	231,7	233,5	253,5	236,5	245,4	246,4	255,2	246,8	233,4
Asalariado 1/	1 113,1	1 241,6	1 291,1	1 395,9	1 436,2	1 539,4	1 595,8	1 609,2	1 706,5
Trabajador independiente	1 814,2	1 776,6	1 834,7	1 879,5	1 932,1	1 930,4	1 960,9	2 016,6	2 028,8
Trabajador familiar no remunerado	1 402,4	1 366,6	1 383,9	1 179,8	1 193,3	1 162,2	1 130,6	1 154,2	1 024,3
Trabajador del hogar	80,3	89,7	93,9	82,3	81,9	81,3	66,8	60,9	68,7
Otro	26,6	26,1	29,6	27,0	29,3	34,6	19,5	22,1	20,7
Selva	**1 740,7**	**1 748,3**	**1 783,6**	**1 878,4**	**1 890,8**	**1 911,1**	**1 963,7**	**2 002,6**	**2 027,6**
Empleador/patrono	116,2	110,8	136,3	135,2	154,3	150,4	161,1	150,1	144,3
Asalariado 1/	467,1	473,1	526,3	548,8	592,4	588,3	645,4	643,6	684,4
Trabajador independiente	661,8	704,7	655,8	755,1	763,1	777,1	780,4	825,9	840,8
Trabajador familiar no remunerado	453,4	421,0	420,6	384,3	334,9	354,0	328,5	344,1	319,8
Trabajador del hogar	37,0	33,9	37,9	47,1	35,9	34,2	35,8	31,1	30,6
Otro	5,2	4,7	6,7	7,8	10,1	7,0	12,5	7,8	7,7

Continúa…

CUADRO Nº 2.13

PERÚ: POBLACIÓN ECONÓMICAMENTE ACTIVA OCUPADA , SEGÚN CATEGORÍA DE OCUPACIÓN Y ÁMBITO GEOGRÁFICO, 2004 - 2015

(Miles de personas)

Categoría de ocupación / Ámbito geográfico	2013	2014	2015		Tasa de crecimiento promedio anual (%) 2004 - 2015	Variación porcentual 2015/2004			Diferencia Absoluta 2015/2004		
			Abs.	C.V. (%)		Porcentaje	%P>T	Significancia	Diferencia	%P>T	Significancia
Total	**15 683,6**	**15 796,9**	**15 918,9**	**1,6**	**1,8**	**21,9**	**0,0**	***	**2859,1**	**0,0**	***
Empleador/patrono	768,0	702,1	664,0	3,1	-0,3	-3,6	0,5		-25,1	0,5	
Asalariado 1/	7 277,1	7 388,3	7 492,8	2,0	3,9	52,8	0,0	***	2588,6	0,0	***
Trabajador independiente	5 413,7	5 548,8	5 579,7	1,7	1,9	22,5	0,0	***	1024,9	0,0	***
Trabajador familiar no remunerado	1 781,5	1 764,4	1 761,5	2,4	-2,7	-26,1	0,0	***	-622,2	0,0	***
Trabajador del hogar	405,9	357,1	392,8	4,6	-1,8	-18,4	0,0	***	-88,8	0,0	***
Otro	37,4	36,2	28,1	-	-	-	-		-	-	
Lima Metropolitana 2/	**4 891,0**	**4 869,5**	**4 962,7**	**3,8**	**2,6**	**32,0**	**0,0**	***	**1202,6**	**0,0**	***
Empleador/patrono	232,9	227,2	236,5	6,5	2,1	25,7	0,1	*	48,3	0,1	*
Asalariado 1/	3 028,9	3 041,6	3 116,3	3,8	3,9	52,5	0,0	***	1072,5	0,0	***
Trabajador independiente	1 233,6	1 257,5	1 226,1	4,7	1,5	18,0	0,1	**	187,1	0,0	**
Trabajador familiar no remunerado	173,6	158,0	169,2	8,8	-2,8	-26,5	0,0	***	-60,9	0,0	**
Trabajador del hogar	215,6	185,1	213,4	7,6	-1,6	-16,7	0,1		-42,7	0,2	
Otro	6,4	0,0	1,1	-	-	-	-		-	-	
Resto País	**10 792,6**	**10 927,4**	**10 956,3**	**1,7**	**1,5**	**17,8**	**0,0**	***	**1656,5**	**0,0**	***
Empleador/patrono	535,1	474,8	427,5	3,1	-1,4	-14,7	0,0	***	-73,5	0,0	***
Asalariado 1/	4 248,2	4 346,7	4 376,6	2,0	3,9	53,0	0,0	***	1516,1	0,0	***
Trabajador independiente	4 180,0	4 291,3	4 353,6	1,8	2,0	23,8	0,0	***	837,8	0,0	***
Trabajador familiar no remunerado	1 607,9	1 606,4	1 592,3	2,5	-2,7	-26,1	0,0	***	-561,3	0,0	***
Trabajador del hogar	190,4	172,0	179,4	4,6	-2,1	-20,4	0,0	***	-46,1	0,0	***
Otro	31,0	36,2	27,0	-	-	-	-		-	-	
Área de residencia											
Urbana	**11 760,2**	**11 872,5**	**12 034,7**	**2,0**	**2,9**	**36,6**	**0,0**	***	**3224,2**	**0,0**	***
Empleador/patrono	596,4	565,8	545,6	3,6	1,1	13,3	0,1	*	64,0	0,1	*
Asalariado 1/	6 392,2	6 450,2	6 603,0	2,2	4,3	58,4	0,0	***	2434,3	0,0	***
Trabajador independiente	3 685,1	3 806,1	3 804,0	2,2	2,6	32,7	0,0	***	937,7	0,0	***
Trabajador familiar no remunerado	686,8	699,0	696,7	3,6	-1,5	-15,5	0,0	***	-127,8	0,0	***
Trabajador del hogar	372,4	328,1	369,1	4,9	-1,6	-16,0	0,0	**	-70,2	0,0	**
Otro	27,4	23,3	16,4	-	-	-	-		-	-	
Rural	**3 923,4**	**3 924,4**	**3 884,2**	**2,4**	**-0,8**	**-8,6**	**0,1**	**	**-365,1**	**0,1**	*
Empleador/patrono	171,7	136,3	118,4	5,0	-5,0	-42,9	0,0	***	-89,1	0,0	***
Asalariado 1/	884,9	938,1	889,8	3,1	1,7	21,0	0,0	***	154,3	0,0	***
Trabajador independiente	1 728,6	1 742,7	1 775,7	2,5	0,5	5,2	0,3		87,2	0,3	
Trabajador familiar no remunerado	1 094,7	1 065,3	1 064,8	3,2	-3,4	-31,7	0,0	***	-494,4	0,0	***
Trabajador del hogar	33,6	29,0	23,8	10,2	-5,1	-43,9	0,0	***	-18,6	0,0	***
Otro	10,0	12,9	11,7	-	-	-	-		-	-	
Región natural											
Costa	**8 471,3**	**8 487,5**	**8 582,7**	**2,5**	**2,3**	**29,0**	**0,0**	***	**1931,8**	**0,0**	***
Empleador/patrono	398,9	387,2	382,0	4,6	1,0	11,9	0,2		40,7	0,2	
Asalariado 1/	4 830,1	4 851,8	4 983,5	2,7	3,8	49,9	0,0	***	1659,5	0,0	***
Trabajador independiente	2 505,2	2 587,6	2 519,5	2,8	1,8	21,2	0,0	***	440,8	0,0	***
Trabajador familiar no remunerado	407,8	383,3	387,1	5,0	-2,8	-26,7	0,0	***	-140,8	0,0	***
Trabajador del hogar	311,4	266,2	302,1	5,7	-1,7	-17,1	0,0	**	-62,3	0,1	*
Otro	18,0	11,5	8,5	-	-	-	-		-	-	
Sierra	**5 173,2**	**5 241,4**	**5 290,0**	**2,4**	**1,1**	**13,3**	**0,0**	***	**621,7**	**0,0**	***
Empleador/patrono	238,4	193,4	177,5	4,9	-2,4	-23,4	0,0	***	-54,2	0,0	***
Asalariado 1/	1 754,1	1 802,9	1 785,4	3,0	4,4	60,4	0,0	***	672,4	0,0	***
Trabajador independiente	2 053,8	2 104,1	2 198,7	2,6	1,8	21,2	0,0	***	384,5	0,0	***
Trabajador familiar no remunerado	1 047,8	1 061,9	1 057,7	3,2	-2,5	-24,6	0,0	***	-344,7	0,0	***
Trabajador del hogar	63,9	60,1	56,7	8,8	-3,1	-29,4	0,0	***	-23,6	0,0	***
Otro	15,2	18,9	13,9	-	-	-	-		-	-	
Selva	**2 039,1**	**2 068,0**	**2 046,3**	**3,4**	**1,5**	**17,6**	**0,0**	**	**305,6**	**0,0**	**
Empleador/patrono	130,8	121,5	104,5	5,6	-1,0	-10,0	0,3		-11,6	0,3	
Asalariado 1/	692,9	733,5	723,9	4,2	4,1	55,0	0,0	***	256,7	0,0	***
Trabajador independiente	854,7	857,1	861,4	3,5	2,4	30,2	0,0	***	199,6	0,0	***
Trabajador familiar no remunerado	326,0	319,3	316,7	4,9	-3,2	-30,1	0,0	***	-136,7	0,0	***
Trabajador del hogar	30,7	30,8	34,1	8,7	-0,7	-7,9	0,5		-2,9	0,6	
Otro	4,2	5,8	5,7	-	-	-	-		-	-	

1/ Comprende empleado y obrero.

2/ Comprende: Provincia de Lima y Provincia Constitucional del Callao.

Fuente: Instituto Nacional de Estadística e Informática - Encuesta Nacional de Hogares.

CUADRO Nº 2.14
PERÚ: POBLACIÓN ECONÓMICAMENTE ACTIVA OCUPADA, SEGÚN CATEGORÍA DE OCUPACIÓN Y DEPARTAMENTO, 2004 - 2015
(Porcentaje)

Categoría de ocupación / Departamento	2004	2005	2006	2007	2008	2009	2010	2011	2012	2013	2014	2015
Amazonas	**100,0**	**100,0**	**100,0**	**100,0**	**100,0**	**100,0**	**100,0**	**100,0**	**100,0**	**100,0**	**100,0**	**100,0**
Empleador/patrono	9,0	8,1	9,2	9,0	8,9	8,3	9,3	8,7	8,4	5,5	5,9	5,0
Trabajador independiente	37,8	41,3	38,5	41,1	41,6	43,6	43,1	42,1	42,0	42,0	42,0	26,9
Asalariado 1/	23,4	26,9	27,0	24,1	25,8	25,6	25,9	23,9	25,7	29,1	28,7	45,3
Trabajador familiar no remunerado	27,4	21,1	22,8	23,7	21,9	21,1	20,1	23,7	22,9	22,1	22,3	21,3
Trabajador del hogar	1,9	2,1	1,7	1,7	1,3	1,2	1,3	1,2	0,7	1,2	1,0	1,3
Otro	0,5	0,4	0,8	0,4	0,5	0,2	0,3	0,4	0,3	0,1	0,1	0,1
Áncash	**100,0**	**100,0**	**100,0**	**100,0**	**100,0**	**100,0**	**100,0**	**100,0**	**100,0**	**100,0**	**100,0**	**100,0**
Empleador/patrono	2,9	5,8	6,2	5,5	4,7	5,6	6,7	5,5	5,2	4,9	4,8	3,5
Trabajador independiente	37,5	33,1	33,1	33,8	34,8	32,0	34,3	36,9	38,3	38,1	38,6	39,7
Asalariado 1/	29,1	33,8	34,3	38,1	36,2	40,3	40,0	39,0	39,3	41,4	38,7	38,3
Trabajador familiar no remunerado	28,2	25,2	23,8	20,5	21,5	19,6	16,7	16,5	14,8	14,2	16,5	16,4
Trabajador del hogar	1,9	1,8	2,2	1,5	2,1	2,0	1,8	1,5	1,4	1,2	1,2	1,4
Otro	0,3	0,2	0,4	0,6	0,6	0,6	0,5	0,6	1,0	0,2	0,2	0,7
Apurímac	**100,0**	**100,0**	**100,0**	**100,0**	**100,0**	**100,0**	**100,0**	**100,0**	**100,0**	**100,0**	**100,0**	**100,0**
Empleador/patrono	8,5	7,7	5,5	2,7	1,9	1,1	4,8	5,0	4,3	5,1	3,1	1,6
Trabajador independiente	32,7	35,6	38,5	40,4	39,7	42,7	40,8	44,9	46,0	39,4	39,3	32,6
Asalariado 1/	21,0	23,9	18,6	19,7	22,2	21,8	23,9	26,1	25,9	28,2	30,7	38,7
Trabajador familiar no remunerado	36,3	30,9	35,0	35,2	34,4	32,7	29,5	23,0	22,6	26,4	25,6	26,2
Trabajador del hogar	0,8	1,3	1,7	1,4	0,6	1,2	0,7	0,7	1,0	0,7	1,2	0,8
Otro	0,7	0,6	0,7	0,5	1,2	0,5	0,3	0,3	0,3	0,1	0,0	0,0
Arequipa	**100,0**	**100,0**	**100,0**	**100,0**	**100,0**	**100,0**	**100,0**	**100,0**	**100,0**	**100,0**	**100,0**	**100,0**
Empleador/patrono	5,3	7,2	6,6	8,1	7,7	7,7	6,9	7,6	6,0	5,3	4,6	4,9
Trabajador independiente	35,5	31,7	30,6	33,6	31,3	31,2	33,1	29,7	29,1	32,0	31,3	53,6
Asalariado 1/	43,5	48,0	50,6	46,2	51,2	50,7	49,5	52,2	56,1	55,3	55,6	33,7
Trabajador familiar no remunerado	10,5	8,7	8,3	8,5	6,7	6,9	7,7	7,2	6,2	5,1	6,0	6,0
Trabajador del hogar	3,9	4,2	3,4	3,1	2,8	2,4	2,4	2,7	2,4	2,0	2,2	1,7
Otro	1,3	0,2	0,3	0,3	0,3	1,2	0,4	0,7	0,2	0,3	0,2	0,0
Ayacucho	**100,0**	**100,0**	**100,0**	**100,0**	**100,0**	**100,0**	**100,0**	**100,0**	**100,0**	**100,0**	**100,0**	**100,0**
Empleador/patrono	2,6	2,6	2,7	5,7	4,6	5,2	7,1	5,4	6,1	4,0	4,6	4,3
Trabajador independiente	41,0	39,1	39,8	38,3	39,9	41,5	40,3	42,0	40,3	43,1	42,7	33,3
Asalariado 1/	23,8	22,8	23,5	26,9	26,9	27,7	30,0	26,9	29,6	28,1	31,9	42,7
Trabajador familiar no remunerado	30,6	33,3	31,6	26,7	25,3	23,3	21,1	24,0	21,9	23,3	19,7	18,2
Trabajador del hogar	1,0	1,9	1,5	2,0	2,0	1,6	0,7	1,1	1,1	1,1	0,6	1,1
Otro	1,0	0,3	0,7	0,4	1,3	0,7	0,8	0,5	0,9	0,4	0,5	0,3
Cajamarca	**100,0**	**100,0**	**100,0**	**100,0**	**100,0**	**100,0**	**100,0**	**100,0**	**100,0**	**100,0**	**100,0**	**100,0**
Empleador/patrono	5,5	4,4	5,7	3,7	6,3	4,7	3,5	3,1	3,7	3,5	3,3	2,2
Trabajador independiente	36,4	37,0	37,7	40,0	39,7	37,8	39,3	38,7	43,1	44,8	44,6	26,0
Asalariado 1/	18,4	19,1	17,6	24,8	23,1	26,6	28,1	27,7	29,1	26,3	29,9	46,9
Trabajador familiar no remunerado	37,4	37,3	37,0	29,0	29,0	28,2	26,8	29,3	22,9	24,4	20,6	23,9
Trabajador del hogar	1,8	1,7	1,3	2,4	1,6	2,2	2,0	1,0	1,1	0,9	1,3	0,6
Otro	0,5	0,5	0,7	0,2	0,3	0,6	0,3	0,3	0,2	0,2	0,3	0,4
Callao	**-**	**-**	**-**	**100,0**	**100,0**	**100,0**	**100,0**	**100,0**	**100,0**	**100,0**	**100,0**	**100,0**
Empleador/patrono	-	-	-	4,0	3,7	4,6	4,1	5,1	4,9	5,2	3,2	3,7
Trabajador independiente	-	-	-	23,4	26,5	27,5	26,4	27,5	27,7	24,8	24,5	66,3
Asalariado 1/	-	-	-	64,1	63,1	61,0	61,7	59,2	60,7	63,1	65,7	24,0
Trabajador familiar no remunerado	-	-	-	4,2	2,8	3,3	3,0	3,9	2,9	2,6	3,2	2,5
Trabajador del hogar	-	-	-	4,3	4,0	3,5	4,8	4,1	3,7	4,2	3,4	3,5
Otro	-	-	-	0,1	0,0	0,2	0,0	0,2	,0	0,1	0,0	0,1

continúa...

CUADRO Nº 2.14
PERÚ: POBLACIÓN ECONÓMICAMENTE ACTIVA OCUPADA, SEGÚN CATEGORÍA DE OCUPACIÓN Y DEPARTAMENTO, 2004 - 2015
(Porcentaje)

Categoría de ocupación / Departamento	2004	2005	2006	2007	2008	2009	2010	2011	2012	2013	2014	2015
Cusco	**100,0**	**100,0**	**100,0**	**100,0**	**100,0**	**100,0**	**100,0**	**100,0**	**100,0**	**100,0**	**100,0**	**100,0**
Empleador/patrono	3,7	3,7	3,5	5,5	4,7	6,0	5,5	4,4	4,8	6,1	5,0	3,1
Trabajador independiente	41,5	42,5	39,4	38,6	39,5	36,4	40,2	41,7	38,3	39,7	41,1	30,3
Asalariado 1/	22,2	24,0	26,0	29,0	28,1	31,0	30,8	29,9	36,9	33,2	31,5	44,2
Trabajador familiar no remunerado	30,0	27,7	28,1	24,1	25,3	25,0	22,5	22,9	18,9	19,4	20,8	21,2
Trabajador del hogar	2,0	1,8	2,6	1,8	1,4	1,5	0,8	0,9	0,8	1,2	0,8	0,9
Otro	0,6	0,4	0,4	1,1	0,8	0,1	0,2	0,2	0,3	0,4	0,7	0,2
Huancavelica	**100,0**	**100,0**	**100,0**	**100,0**	**100,0**	**100,0**	**100,0**	**100,0**	**100,0**	**100,0**	**100,0**	**100,0**
Empleador/patrono	1,8	1,5	1,7	2,5	3,2	3,8	5,1	5,7	5,4	3,7	2,9	2,7
Trabajador independiente	39,3	40,7	40,0	39,0	38,3	39,7	37,9	41,1	38,1	40,0	39,3	23,0
Asalariado 1/	13,8	16,5	20,3	19,7	18,6	20,3	21,9	20,5	24,3	22,7	19,7	38,7
Trabajador familiar no remunerado	43,5	40,0	36,7	37,1	37,6	34,7	32,8	31,4	31,0	32,8	37,4	34,2
Trabajador del hogar	0,9	1,0	0,9	1,3	1,5	1,0	1,3	1,0	0,5	0,4	0,4	1,0
Otro	0,7	0,3	0,5	0,3	0,8	0,6	0,9	0,2	0,6	0,5	0,3	0,3
Huánuco	**100,0**	**100,0**	**100,0**	**100,0**	**100,0**	**100,0**	**100,0**	**100,0**	**100,0**	**100,0**	**100,0**	**100,0**
Empleador/patrono	8,3	8,6	6,8	6,8	8,0	7,3	7,2	7,6	6,4	7,5	5,7	7,0
Trabajador independiente	39,1	40,6	43,4	44,6	41,7	43,9	44,4	42,9	42,8	39,4	43,0	29,3
Asalariado 1/	18,5	18,3	19,4	23,1	24,8	24,8	26,1	25,3	27,2	29,6	29,3	42,8
Trabajador familiar no remunerado	32,1	30,1	27,4	23,1	22,5	21,6	20,0	22,6	21,9	21,8	20,9	19,4
Trabajador del hogar	1,6	2,1	2,3	1,8	2,5	1,8	1,6	1,1	1,4	1,5	1,0	1,3
Otro	0,4	0,4	0,7	0,5	0,6	0,6	0,7	0,5	0,3	0,3	0,1	0,2
Ica	**100,0**	**100,0**	**100,0**	**100,0**	**100,0**	**100,0**	**100,0**	**100,0**	**100,0**	**100,0**	**100,0**	**100,0**
Empleador/patrono	4,6	4,1	5,0	3,9	4,4	4,8	4,8	4,2	4,2	4,7	4,8	4,4
Trabajador independiente	29,3	31,6	28,9	32,6	34,4	33,3	33,1	33,8	33,1	31,8	31,7	58,3
Asalariado 1/	51,8	51,1	50,8	52,6	52,8	52,7	52,5	52,7	52,3	53,7	54,4	30,1
Trabajador familiar no remunerado	10,9	9,3	10,7	6,9	5,7	7,4	6,9	6,9	7,6	7,6	7,1	5,5
Trabajador del hogar	2,7	3,3	4,0	3,5	2,5	1,6	2,3	1,8	2,4	1,8	1,3	1,5
Otro	0,8	0,6	0,6	0,5	0,3	0,2	0,3	0,6	0,4	0,4	0,6	0,3
Junín	**100,0**	**100,0**	**100,0**	**100,0**	**100,0**	**100,0**	**100,0**	**100,0**	**100,0**	**100,0**	**100,0**	**100,0**
Empleador/patrono	7,4	6,3	8,2	7,5	8,1	7,4	7,8	7,1	6,0	5,8	3,9	4,9
Trabajador independiente	36,1	35,8	34,0	36,9	36,5	35,8	34,3	35,0	37,7	36,3	37,2	40,8
Asalariado 1/	30,3	34,4	35,9	37,1	36,3	35,6	39,1	38,7	36,7	39,8	40,6	35,9
Trabajador familiar no remunerado	24,7	21,7	19,8	16,4	16,9	19,6	17,2	17,9	17,2	16,9	16,7	17,2
Trabajador del hogar	1,4	1,6	1,6	1,8	1,5	1,1	1,0	0,9	1,7	0,9	1,2	0,9
Otro	0,1	0,2	0,5	0,3	0,6	0,4	0,7	0,4	0,8	0,2	0,4	0,3
La Libertad	**100,0**	**100,0**	**100,0**	**100,0**	**100,0**	**100,0**	**100,0**	**100,0**	**100,0**	**100,0**	**100,0**	**100,0**
Empleador/patrono	6,2	5,4	5,7	6,5	5,2	4,4	5,5	4,9	5,5	5,0	4,5	3,2
Trabajador independiente	37,4	37,8	35,4	37,5	38,5	36,9	35,9	35,3	33,4	33,0	36,3	47,2
Asalariado 1/	37,4	36,5	40,3	38,7	38,4	42,1	40,8	42,7	44,1	47,0	46,8	37,3
Trabajador familiar no remunerado	14,2	16,0	15,2	12,9	14,1	13,7	14,4	13,3	12,6	12,0	9,5	9,0
Trabajador del hogar	4,3	3,3	3,1	4,0	2,9	2,1	3,1	3,1	3,8	2,6	2,3	3,0
Otro	0,6	1,1	0,4	0,4	0,9	0,7	0,3	0,7	0,6	0,5	0,6	0,2
Lambayeque	**100,0**	**100,0**	**100,0**	**100,0**	**100,0**	**100,0**	**100,0**	**100,0**	**100,0**	**100,0**	**100,0**	**100,0**
Empleador/patrono	3,9	4,8	4,3	5,6	4,1	4,5	4,2	4,0	3,8	3,6	3,5	4,0
Trabajador independiente	35,7	34,3	34,0	40,1	42,9	40,2	42,9	41,9	39,9	39,2	39,4	50,7
Asalariado 1/	43,1	44,0	45,8	40,6	41,0	40,3	40,2	41,7	44,6	46,6	47,1	35,9
Trabajador familiar no remunerado	12,9	12,2	12,0	10,0	8,6	11,2	8,8	8,5	9,2	7,1	7,4	6,1
Trabajador del hogar	4,1	4,2	3,5	3,4	2,9	3,1	3,4	3,7	2,4	3,3	2,4	3,3
Otro	0,3	0,4	0,4	0,3	0,6	0,7	0,5	0,1	0,3	0,2	0,3	0,0

continúa...

CUADRO Nº 2.14
PERÚ: POBLACIÓN ECONÓMICAMENTE ACTIVA OCUPADA, SEGÚN CATEGORÍA DE OCUPACIÓN Y DEPARTAMENTO, 2004 - 2015
(Porcentaje)

Categoría de ocupación / Departamento	2004	2005	2006	2007	2008	2009	2010	2011	2012	2013	2014	2015
Lima	**-**	**-**	**-**	**100,0**	**100,0**	**100,0**	**100,0**	**100,0**	**100,0**	**100,0**	**100,0**	**100,0**
Empleador/patrono	-	-	-	5,8	5,4	5,7	5,9	5,0	5,8	4,6	4,8	4,8
Trabajador independiente	-	-	-	26,8	27,3	27,5	28,6	27,2	26,4	26,0	26,6	61,3
Asalariado 1/	-	-	-	55,8	57,0	56,4	55,2	58,4	58,9	61,0	61,1	25,6
Trabajador familiar no remunerado	-	-	-	5,0	4,2	4,4	4,5	4,8	4,8	4,0	3,8	4,1
Trabajador del hogar	-	-	-	6,4	6,0	5,9	5,6	4,6	4,2	4,2	3,7	4,2
Otro	-	-	-	0,1	0,1	0,1	0,1	0,1	0,0	0,1	0,0	0,0
Loreto	**100,0**	**100,0**	**100,0**	**100,0**	**100,0**	**100,0**	**100,0**	**100,0**	**100,0**	**100,0**	**100,0**	**100,0**
Empleador/patrono	2,5	2,9	5,0	4,1	4,9	4,7	5,5	4,6	4,9	3,9	5,1	4,2
Asalariado 1/	25,5	25,8	29,0	27,8	31,7	31,0	31,8	33,9	34,2	32,7	43,9	33,2
Trabajador independiente	40,0	41,7	37,2	41,5	45,0	45,1	46,1	46,5	45,6	49,0	35,2	46,2
Trabajador familiar no remunerado	29,3	26,8	25,6	22,6	15,4	15,9	13,0	11,8	12,2	11,4	13,2	13,7
Trabajador del hogar	2,7	2,6	3,0	3,5	2,8	2,9	3,0	2,6	2,3	2,5	2,3	2,3
Otro	0,0	0,3	0,2	0,4	0,2	0,4	0,6	0,6	0,7	0,3	0,3	0,4
Madre de Dios	**100,0**	**100,0**	**100,0**	**100,0**	**100,0**	**100,0**	**100,0**	**100,0**	**100,0**	**100,0**	**100,0**	**100,0**
Empleador/patrono	11,6	12,3	12,5	12,7	12,7	13,3	11,9	12,9	12,8	11,0	9,0	9,4
Trabajador independiente	34,4	31,4	30,3	32,2	33,4	35,4	35,8	34,7	34,2	38,0	39,2	39,5
Asalariado 1/	37,0	36,3	38,7	41,4	38,4	36,1	36,5	39,2	39,5	39,4	40,2	40,5
Trabajador familiar no remunerado	15,0	18,4	16,2	11,9	14,1	13,9	14,7	11,5	11,6	10,1	10,1	9,6
Trabajador del hogar	1,5	1,1	1,9	1,6	0,4	0,7	0,7	0,9	1,3	0,8	1,3	0,7
Otro	0,5	0,5	0,4	0,3	1,0	0,6	0,4	0,9	0,6	0,7	0,3	0,3
Moquegua	**100,0**	**100,0**	**100,0**	**100,0**	**100,0**	**100,0**	**100,0**	**100,0**	**100,0**	**100,0**	**100,0**	**100,0**
Empleador/patrono	4,8	3,6	4,6	4,2	3,4	4,9	4,7	5,3	5,3	4,3	4,3	4,9
Trabajador independiente	35,3	32,1	29,0	31,6	32,4	31,8	31,5	34,6	34,1	33,4	33,1	49,4
Asalariado 1/	42,1	45,5	47,9	46,6	49,1	50,9	52,4	47,3	49,0	50,6	49,7	36,6
Trabajador familiar no remunerado	15,3	16,8	16,8	14,3	13,8	11,5	9,4	10,9	9,5	10,5	11,4	8,0
Trabajador del hogar	2,0	1,8	1,5	1,9	1,0	0,7	1,7	1,6	1,7	0,8	1,0	0,8
Otro	0,4	0,2	0,2	1,5	0,3	0,3	0,4	0,3	0,4	0,4	0,5	0,3
Pasco	**100,0**	**100,0**	**100,0**	**100,0**	**100,0**	**100,0**	**100,0**	**100,0**	**100,0**	**100,0**	**100,0**	**100,0**
Empleador/patrono	3,7	3,4	3,8	3,0	3,7	5,5	5,5	6,5	4,9	4,0	4,6	3,9
Trabajador independiente	39,7	38,3	38,4	35,3	36,9	34,5	36,5	36,8	36,5	36,0	38,4	36,2
Asalariado 1/	33,6	35,0	35,0	38,8	36,8	35,0	35,1	37,0	37,4	40,0	39,1	41,3
Trabajador familiar no remunerado	21,3	20,2	20,4	20,3	20,5	23,5	21,4	17,8	20,5	18,6	16,5	17,4
Trabajador del hogar	1,4	1,6	1,9	1,8	1,6	1,0	1,4	1,6	0,7	1,2	1,4	1,0
Otro	0,4	1,5	0,4	0,8	0,4	0,4	0,0	0,3	0,0	0,2	0,0	0,2
Piura	**100,0**	**100,0**	**100,0**	**100,0**	**100,0**	**100,0**	**100,0**	**100,0**	**100,0**	**100,0**	**100,0**	**100,0**
Empleador/patrono	5,4	7,0	6,3	7,0	5,5	4,9	5,2	5,5	4,9	4,3	3,8	3,4
Trabajador independiente	43,0	44,0	42,4	43,3	40,7	37,6	38,9	40,7	39,8	39,5	41,7	44,4
Asalariado 1/	32,6	33,0	35,5	36,6	38,4	42,0	41,9	40,4	43,7	43,2	43,7	40,1
Trabajador familiar no remunerado	15,5	11,5	12,8	10,3	12,6	12,0	10,4	10,3	9,1	9,1	7,7	9,7
Trabajador del hogar	3,2	4,2	3,1	2,5	2,6	3,3	3,1	2,8	2,3	3,5	2,9	2,2
Otro	0,3	0,3	0,0	0,4	0,2	0,2	0,5	0,2	0,2	0,4	0,2	0,3
Puno	**100,0**	**100,0**	**100,0**	**100,0**	**100,0**	**100,0**	**100,0**	**100,0**	**100,0**	**100,0**	**100,0**	**100,0**
Empleador/patrono	5,6	3,6	4,1	3,6	4,2	3,4	3,2	2,5	2,7	4,1	2,2	2,5
Trabajador independiente	42,5	38,5	39,8	42,5	43,3	45,4	42,4	45,5	46,6	41,8	41,9	33,7
Asalariado 1/	21,8	24,1	23,8	26,8	28,6	28,5	30,1	28,6	28,6	32,6	33,0	43,7
Trabajador familiar no remunerado	28,5	31,0	30,2	25,7	22,1	20,5	23,1	22,3	21,1	19,9	21,6	18,9
Trabajador del hogar	1,2	1,4	1,2	0,6	1,0	1,1	0,8	0,7	0,9	1,2	0,7	0,9
Otro	0,5	1,3	0,9	0,8	0,8	1,1	0,4	0,4	0,2	0,3	0,7	0,3

Continúa...

CUADRO Nº 2.14
PERÚ: POBLACIÓN ECONÓMICAMENTE ACTIVA OCUPADA, SEGÚN CATEGORÍA DE OCUPACIÓN Y DEPARTAMENTO, 2004 - 2015
(Porcentaje)

Conclusión.

Categoría de ocupación / Departamento	2004	2005	2006	2007	2008	2009	2010	2011	2012	2013	2014	2015
San Martín	**100,0**	**100,0**	**100,0**	**100,0**	**100,0**	**100,0**	**100,0**	**100,0**	**100,0**	**100,0**	**100,0**	**100,0**
Empleador/patrono	9,2	9,4	8,8	9,2	10,0	9,9	10,8	10,1	10,6	9,0	7,2	7,0
Trabajador independiente	35,4	39,9	35,3	39,3	38,3	38,4	35,3	36,4	38,4	38,6	38,9	41,0
Asalariado 1/	31,6	28,9	32,4	29,9	33,6	33,3	37,4	36,4	38,1	36,5	39,4	37,4
Trabajador familiar no remunerado	21,1	19,8	20,9	19,4	15,8	15,9	14,1	15,1	11,2	14,7	13,3	11,8
Trabajador del hogar	2,4	2,1	2,2	2,1	2,0	2,2	1,9	1,8	1,3	1,3	1,2	2,6
Otro	0,2	0,1	0,3	0,2	0,4	0,4	0,6	0,2	0,3	0,0	0,0	0,1
Tacna	**100,0**	**100,0**	**100,0**	**100,0**	**100,0**	**100,0**	**100,0**	**100,0**	**100,0**	**100,0**	**100,0**	**100,0**
Empleador/patrono	6,9	6,0	7,1	5,6	4,8	5,6	7,5	6,7	6,5	6,8	5,8	5,3
Trabajador independiente	34,0	33,8	32,3	34,1	33,0	38,1	31,2	36,6	32,8	35,2	34,9	51,5
Asalariado 1/	43,5	43,5	44,9	46,5	49,4	44,9	51,3	45,6	50,8	47,3	48,9	34,6
Trabajador familiar no remunerado	12,3	13,2	12,7	11,3	10,5	8,6	7,8	9,2	8,0	8,9	8,6	6,3
Trabajador del hogar	2,8	2,6	2,6	2,1	1,3	2,2	2,0	1,4	1,6	1,5	1,6	2,1
Otro	0,6	0,9	0,4	0,4	1,0	0,6	0,2	0,5	0,3	0,2	0,3	0,2
Tumbes	**100,0**	**100,0**	**100,0**	**100,0**	**100,0**	**100,0**	**100,0**	**100,0**	**100,0**	**100,0**	**100,0**	**100,0**
Empleador/patrono	5,0	3,9	5,3	7,4	6,6	4,9	6,5	4,5	4,0	4,3	2,8	2,4
Trabajador independiente	41,3	43,1	45,5	43,4	43,9	46,1	42,4	45,1	45,5	48,1	49,6	44,7
Asalariado 1/	43,2	42,0	39,3	40,1	42,8	40,6	42,4	41,9	42,0	41,2	42,2	48,3
Trabajador familiar no remunerado	7,5	7,0	6,7	6,1	5,1	6,1	6,8	6,3	6,1	5,1	4,2	2,5
Trabajador del hogar	2,8	3,2	3,2	2,8	1,3	1,8	1,6	1,5	1,8	1,2	0,9	2,0
Otro	0,1	0,8	0,0	0,2	0,2	0,5	0,2	0,7	0,5	0,1	0,2	0,1
Ucayali	**100,0**	**100,0**	**100,0**	**100,0**	**100,0**	**100,0**	**100,0**	**100,0**	**100,0**	**100,0**	**100,0**	**100,0**
Empleador/patrono	6,8	6,5	6,3	6,9	6,6	8,2	8,0	7,6	5,9	4,3	4,8	3,6
Trabajador independiente	40,2	39,3	41,9	41,7	43,3	41,5	42,1	41,8	42,3	41,1	41,6	41,7
Asalariado 1/	31,7	35,3	33,6	35,4	36,2	36,1	33,6	35,3	37,2	40,0	40,2	42,1
Trabajador familiar no remunerado	18,5	16,2	14,5	13,1	10,8	11,4	14,3	13,2	12,1	12,0	10,8	11,0
Trabajador del hogar	2,3	2,4	3,4	2,5	2,8	2,2	1,7	1,6	2,2	2,2	2,3	1,3
Otro	0,6	0,4	0,4	0,5	0,3	0,5	0,4	0,4	0,3	0,4	0,3	0,3
Lima y Callao 2/	**100,0**	**100,0**	**100,0**	**100,0**	**100,0**	**100,0**	**100,0**	**100,0**	**100,0**	**100,0**	**100,0**	**100,0**
Empleador/patrono	5,0	5,5	4,8	5,7	5,3	5,6	5,7	5,0	5,7	4,7	4,7	4,7
Trabajador independiente	27,9	28,6	27,5	26,5	27,2	27,5	28,4	27,2	26,5	25,9	26,4	61,8
Asalariado 1/	53,9	54,8	55,3	56,6	57,6	56,9	55,8	58,5	59,0	61,2	61,5	25,5
Trabajador familiar no remunerado	6,6	4,9	5,2	4,9	4,1	4,3	4,4	4,7	4,6	3,8	3,7	3,9
Trabajador del hogar	6,5	6,2	7,1	6,2	5,8	5,7	5,5	4,5	4,2	4,2	3,7	4,1
Otro	0,1	0,0	0,1	0,1	0,1	0,1	0,1	0,1	0,0	0,1	0,0	0,0
Provincia de Lima	**-**	**-**	**-**	**100,0**	**100,0**	**100,0**	**100,0**	**100,0**	**100,0**	**100,0**	**100,0**	**100,0**
Empleador/patrono	-	-	-	5,7	5,5	5,5	5,8	4,9	5,9	4,7	4,8	4,9
Trabajador independiente	-	-	-	26,4	26,3	26,5	28,2	26,4	25,9	25,3	26,0	62,4
Asalariado 1/	-	-	-	56,8	58,2	57,8	55,9	59,5	59,4	61,8	62,1	24,8
Trabajador familiar no remunerado	-	-	-	4,2	3,7	3,8	4,1	4,3	4,4	3,7	3,3	3,5
Trabajador del hogar	-	-	-	6,8	6,3	6,3	5,9	4,8	4,5	4,4	3,8	4,4
Otro	-	-	-	0,1	0,0	0,1	0,1	0,1	,0	0,1	0,0	0,0
Región de Lima 3/	**-**	**-**	**-**	**100,0**	**100,0**	**100,0**	**100,0**	**100,0**	**100,0**	**100,0**	**100,0**	**100,0**
Empleador/patrono	-	-	-	7,0	4,7	6,9	6,6	5,4	5,2	4,0	4,5	3,6
Trabajador independiente	-	-	-	30,5	36,2	36,8	32,7	34,7	31,0	33,0	32,8	51,0
Asalariado 1/	-	-	-	47,4	46,5	43,9	49,0	47,5	54,0	53,8	51,6	33,6
Trabajador familiar no remunerado	-	-	-	11,7	8,8	9,3	8,4	9,3	8,4	7,0	8,9	9,6
Trabajador del hogar	-	-	-	3,3	3,5	2,8	2,7	2,9	1,6	2,1	2,1	2,1
Otro	-	-	-	0,1	0,3	0,2	0,5	0,2	,0	0,1	0,0	0,1

1/ Comprende empleado y obrero.

2/ Comprende el departamento de Lima y la Provincia Constitucional del Callao.

3/ Incluye las provincias de: Barranca, Cajatambo, Canta, Cañete, Huaral, Huarochiri, Huaura, Oyón y Yauyos. Excluye la provincia de Lima.

Fuente: Instituto Nacional de Estadística e Informática - Encuesta Nacional de Hogares.

CUADRO Nº 2.15

PERÚ: POBLACIÓN ECONÓMICAMENTE ACTIVA OCUPADA, SEGÚN PRINCIPAL OCUPACIÓN Y ÁMBITO GEOGRÁFICO, 2004 - 2015

(Miles de personas)

Principal ocupación / Ámbito geográfico	2004	2005	2006	2007	2008	2009	2010	2011	2012
Total	**13 059,8**	**13 120,4**	**13 683,0**	**14 197,2**	**14 459,2**	**14 757,7**	**15 089,9**	**15 307,3**	**15 541,5**
Fuerzas Armadas y Policiales	106,7	113,4	108,0	127,4	107,8	111,6	109,4	123,0	116,9
Miembros Poder Ejecutivo y Directores Empresas	55,9	67,4	49,6	54,3	78,4	88,3	84,0	82,7	86,8
Profesionales, Científicos e Intelectuales	846,1	795,0	854,3	952,9	993,9	1 090,7	1 033,3	1 099,4	1 182,1
Técnicos y trabajadores asimilados	709,4	726,1	822,9	971,4	946,7	965,2	1 031,1	1 042,6	1 103,0
Jefes y empleados de oficina	511,6	506,4	560,9	604,4	738,7	755,3	789,5	896,2	997,3
Trabajadores calificados de servicios personales	388,9	432,0	456,4	507,8	559,8	652,5	749,0	728,3	733,0
Comerciantes y Vendedores	1 231,3	1 270,3	1 329,7	1 392,2	1 384,0	1 580,8	1 662,0	1 691,9	1 789,6
Agricultores trabajadores calificados agropecuarios	1 886,1	1 898,1	1 917,9	1 883,1	1 913,5	1 884,9	1 885,2	1 932,6	1 937,9
Obreros de manufactura y minas	1 081,3	1 162,2	1 177,7	1 319,5	1 371,4	1 278,8	1 308,8	1 326,1	1 358,7
Obreros de construcción y choferes	888,6	879,2	998,0	1 074,7	1 213,9	1 261,6	1 343,1	1 448,9	1 398,9
Vendedores ambulantes	871,5	874,3	863,3	917,5	956,8	704,4	698,5	658,6	670,6
Trabajadores no calificados de servicios personales	4 482,0	4 395,2	4 544,3	4 392,1	4 194,3	4 383,6	4 396,1	4 277,1	4 166,7
No especificado	0,4	0,6	0,0	0,0	0,0	0,0	0,0	0,0	0,0
Lima Metropolitana 1/	**3 760,1**	**3 677,8**	**3 996,2**	**4 280,3**	**4 405,2**	**4 495,2**	**4 661,7**	**4 746,1**	**4 885,6**
Fuerzas Armadas y Policiales	62,2	62,1	60,4	79,9	64,9	53,5	59,5	72,3	66,8
Miembros Poder Ejecutivo y Directores Empresas	17,7	22,4	18,5	16,5	35,0	41,4	40,1	34,0	39,0
Profesionales, Científicos e Intelectuales	353,1	334,7	341,8	398,1	414,3	474,4	422,2	459,7	462,0
Técnicos y trabajadores asimilados	397,8	384,2	430,9	521,4	497,6	524,8	513,9	570,8	605,2
Jefes y empleados de oficina	275,4	255,3	300,1	327,0	408,0	399,0	419,3	473,2	531,8
Trabajadores calificados de servicios personales	147,6	164,2	174,8	195,1	217,7	266,6	278,0	272,5	258,8
Comerciantes y Vendedores	425,3	406,8	452,4	462,5	465,9	486,5	523,3	542,1	553,5
Agricultores trabajadores calificados agropecuarios	14,5	13,2	18,5	20,1	14,2	12,6	13,4	18,8	14,1
Obreros de manufactura y minas	401,2	453,6	465,2	537,8	512,7	468,2	495,9	526,1	573,1
Obreros de construcción y choferes	417,2	383,3	456,9	427,9	521,2	504,3	561,1	573,8	547,6
Vendedores ambulantes	339,9	317,0	330,7	320,2	336,2	271,1	304,1	255,6	296,7
Trabajadores no calificados de servicios personales	908,1	880,6	946,1	973,8	917,5	992,7	1 030,9	947,3	937,0
No especificado	0,0	0,6	0,0	0,0	0,0	0,0	0,0	0,0	0,0
Resto País	**9 299,7**	**9 442,6**	**9 686,8**	**9 916,9**	**10 054,0**	**10 262,5**	**10 428,1**	**10 561,2**	**10 655,9**
Fuerzas Armadas y Policiales	44,5	51,3	47,6	47,5	42,9	58,1	49,9	50,7	50,1
Miembros Poder Ejecutivo y Directores Empresas	38,2	45,1	31,1	37,9	43,4	46,8	43,9	48,7	47,8
Profesionales, Científicos e Intelectuales	493,0	460,4	512,5	554,8	579,6	616,3	611,1	639,7	720,1
Técnicos y trabajadores asimilados	311,5	341,9	392,0	450,0	449,1	440,4	517,2	471,8	497,8
Jefes y empleados de oficina	236,2	251,1	260,8	277,4	330,7	356,3	370,2	423,0	465,5
Trabajadores calificados de servicios personales	241,3	267,8	281,6	312,8	342,1	385,9	471,0	455,8	474,1
Comerciantes y Vendedores	806,1	863,5	877,4	929,7	918,0	1 094,3	1 138,6	1 149,8	1 236,1
Agricultores trabajadores calificados agropecuarios	1 871,6	1 884,9	1 899,3	1 862,9	1 899,3	1 872,3	1 871,8	1 913,9	1 923,8
Obreros de manufactura y minas	680,1	708,6	712,5	781,7	858,6	810,5	812,9	800,0	785,7
Obreros de construcción y choferes	471,4	495,9	541,1	646,8	692,7	757,4	782,0	875,1	851,3
Vendedores ambulantes	531,6	557,4	532,7	597,3	620,6	433,3	394,4	403,0	373,9
Trabajadores no calificados de servicios personales	3 573,9	3 514,7	3 598,2	3 418,2	3 276,8	3 390,9	3 365,2	3 329,8	3 229,7
No especificado	0,4	0,0	0,0	0,0	0,0	0,0	0,0	0,0	0,0
Área de residencia									
Urbana	**8 810,5**	**8 914,2**	**9 409,8**	**10 016,9**	**10 308,8**	**10 583,6**	**10 980,6**	**11 251,7**	**11 549,6**
Fuerzas Armadas y Policiales	105,1	110,7	105,8	125,5	105,3	108,5	106,8	121,7	115,5
Miembros Poder Ejecutivo y Directores Empresas	43,6	53,9	40,3	44,9	68,6	78,0	77,1	71,3	75,1
Profesionales, Científicos e Intelectuales	776,9	740,0	787,3	902,9	937,0	1 037,3	985,4	1 049,1	1 131,6
Técnicos y trabajadores asimilados	685,2	694,2	797,8	934,1	915,8	933,0	993,9	1 002,7	1 067,1
Jefes y empleados de oficina	493,3	488,2	544,9	584,0	712,2	731,5	759,3	860,1	958,5
Trabajadores calificados de servicios personales	350,3	391,2	414,3	457,3	508,3	590,5	678,8	661,0	663,6
Comerciantes y Vendedores	1 048,7	1 096,0	1 146,6	1 205,9	1 201,9	1 364,9	1 452,1	1 482,1	1 580,0
Agricultores trabajadores calificados agropecuarios	415,4	428,7	423,4	421,6	432,3	421,8	436,1	464,4	458,6
Obreros de manufactura y minas	905,4	975,2	1 000,3	1 115,1	1 168,0	1 083,6	1 122,6	1 149,6	1 192,2
Obreros de construcción y choferes	824,6	814,7	935,0	982,1	1 110,2	1 150,2	1 223,9	1 326,4	1 278,8
Vendedores ambulantes	802,8	806,7	801,0	834,9	870,3	643,6	637,1	602,1	624,1
Trabajadores no calificados de servicios personales	2 358,7	2 314,1	2 413,1	2 408,7	2 279,0	2 440,8	2 507,4	2 461,2	2 404,6
No especificado	0,4	0,6	0,0	0,0	0,0	0,0	0,0	0,0	0,0

Continúa...

CUADRO Nº 2.15

PERÚ: POBLACIÓN ECONÓMICAMENTE ACTIVA OCUPADA, SEGÚN PRINCIPAL OCUPACIÓN Y ÁMBITO GEOGRÁFICO, 2004 - 2015

(Miles de personas)

Principal ocupación / Ámbito geográfico	2004	2005	2006	2007	2008	2009	2010	2011	2012
Rural	**4 249,3**	**4 206,2**	**4 273,2**	**4 180,2**	**4 150,3**	**4 174,0**	**4 109,2**	**4 055,6**	**3 991,9**
Fuerzas Armadas y Policiales	1,5	2,7	2,2	1,9	2,6	3,0	2,6	1,3	1,3
Miembros Poder Ejecutivo y Directores Empresas	12,3	13,5	9,3	9,4	9,8	10,3	6,8	11,4	11,7
Profesionales, Científicos e Intelectuales	69,2	55,1	67,0	50,1	56,9	53,4	47,9	50,3	50,5
Técnicos y trabajadores asimilados	24,1	31,9	25,1	37,3	30,9	32,2	37,1	39,9	36,0
Jefes y empleados de oficina	18,3	18,2	16,0	20,4	26,5	23,7	30,2	36,0	38,7
Trabajadores calificados de servicios personales	38,6	40,8	42,0	50,6	51,5	62,0	70,2	67,3	69,4
Comerciantes y Vendedores	182,6	174,2	183,1	186,3	182,1	216,0	209,8	209,8	209,6
Agricultores trabajadores calificados agropecuarios	1 470,7	1 469,5	1 494,5	1 461,5	1 481,3	1 463,2	1 449,1	1 468,2	1 479,3
Obreros de manufactura y minas	176,0	187,0	177,4	204,3	203,3	195,2	186,2	176,6	166,6
Obreros de construcción y choferes	64,1	64,5	63,1	92,6	103,7	111,5	119,2	122,5	120,1
Vendedores ambulantes	68,6	67,7	62,3	82,6	86,5	60,8	61,3	56,4	46,6
Trabajadores no calificados de servicios personales	2 123,3	2 081,2	2 131,2	1 983,4	1 915,3	1 942,8	1 888,6	1 815,9	1 762,2
Región natural									
Costa	**6 650,9**	**6 638,0**	**7 012,6**	**7 517,7**	**7 650,3**	**7 852,4**	**8 097,2**	**8 194,7**	**8 431,7**
Fuerzas Armadas y Policiales	85,2	82,3	78,1	98,0	82,6	85,5	82,5	97,4	90,9
Miembros Poder Ejecutivo y Directores Empresas	26,4	35,5	23,6	27,5	49,4	51,3	50,7	46,2	51,3
Profesionales, Científicos e Intelectuales	527,1	510,3	526,8	609,8	623,3	710,4	650,4	684,8	727,9
Técnicos y trabajadores asimilados	537,1	527,8	603,0	720,8	702,0	701,7	739,0	765,2	824,3
Jefes y empleados de oficina	395,1	366,3	404,0	451,8	548,3	542,5	561,6	643,2	726,4
Trabajadores calificados de servicios personales	268,3	295,3	307,7	348,1	378,2	437,2	481,0	462,0	469,9
Comerciantes y Vendedores	751,7	761,4	790,8	837,1	833,4	924,8	990,1	1 000,3	1 048,1
Agricultores trabajadores calificados agropecuarios	289,9	306,5	303,3	324,3	327,2	308,6	316,9	310,3	287,0
Obreros de manufactura y minas	655,5	705,9	740,8	831,7	831,0	786,6	816,2	835,7	871,6
Obreros de construcción y choferes	640,8	619,0	720,2	733,3	851,1	862,6	928,0	983,4	952,1
Vendedores ambulantes	588,2	591,0	593,1	599,9	610,4	488,8	489,2	453,4	478,6
Trabajadores no calificados de servicios personales	1 885,1	1 836,0	1 921,0	1 935,4	1 813,4	1 952,4	1 991,6	1 912,8	1 903,4
No especificado	0,4	0,6	0,0	0,0	0,0	0,0	0,0	0,0	0,0
Sierra	**4 668,2**	**4 734,2**	**4 886,8**	**4 801,0**	**4 918,1**	**4 994,2**	**5 028,9**	**5 110,0**	**5 082,3**
Fuerzas Armadas y Policiales	16,3	24,5	23,4	22,1	18,6	20,3	20,3	17,0	17,8
Miembros Poder Ejecutivo y Directores Empresas	20,5	23,7	18,1	20,9	21,0	27,9	24,8	23,6	23,0
Profesionales, Científicos e Intelectuales	235,4	215,2	248,3	268,8	281,5	298,3	290,3	313,6	338,6
Técnicos y trabajadores asimilados	121,7	143,2	143,7	175,0	172,0	185,8	203,2	199,5	196,0
Jefes y empleados de oficina	76,0	96,3	115,7	111,7	129,9	140,0	150,1	178,5	188,6
Trabajadores calificados de servicios personales	81,4	84,1	98,3	96,4	120,8	138,0	167,7	168,4	163,9
Comerciantes y Vendedores	321,8	350,2	380,3	378,5	384,5	463,6	469,9	460,0	508,9
Agricultores trabajadores calificados agropecuarios	1 177,3	1 152,8	1 189,0	1 113,2	1 134,6	1 124,5	1 123,9	1 156,8	1 166,8
Obreros de manufactura y minas	342,8	361,6	354,6	384,6	419,7	387,4	391,2	389,0	384,4
Obreros de construcción y choferes	156,6	168,5	177,7	225,1	230,1	257,0	263,7	307,4	299,4
Vendedores ambulantes	191,6	193,2	192,2	216,6	233,7	149,7	147,9	145,6	124,9
Trabajadores no calificados de servicios personales	1 926,9	1 920,8	1 945,5	1 788,2	1 771,7	1 801,8	1 775,9	1 750,6	1 669,9
Selva	**1 740,7**	**1 748,3**	**1 783,6**	**1 878,4**	**1 890,8**	**1 911,1**	**1 963,7**	**2 002,6**	**2 027,6**
Fuerzas Armadas y Policiales	5,2	6,7	6,6	7,4	6,6	5,8	6,6	8,6	8,1
Miembros Poder Ejecutivo y Directores Empresas	9,0	8,2	7,9	6,0	8,0	9,1	8,4	12,9	12,4
Profesionales, Científicos e Intelectuales	83,5	69,5	79,2	74,4	89,2	82,0	92,6	101,0	115,7
Técnicos y trabajadores asimilados	50,6	55,1	76,1	75,6	72,6	77,7	88,8	77,9	82,7
Jefes y empleados de oficina	40,6	43,8	41,2	40,8	60,4	72,7	77,8	74,5	82,3
Trabajadores calificados de servicios personales	39,2	52,6	50,3	63,3	60,9	77,4	100,4	97,9	99,2
Comerciantes y Vendedores	157,8	158,8	158,6	176,6	166,1	192,5	201,9	231,7	232,6
Agricultores trabajadores calificados agropecuarios	418,9	438,8	425,5	445,6	451,7	451,8	444,4	465,5	484,0
Obreros de manufactura y minas	83,0	94,6	82,2	103,2	120,6	104,8	101,3	101,5	102,7
Obreros de construcción y choferes	91,2	91,7	100,1	116,2	132,8	142,1	151,5	158,0	147,4
Vendedores ambulantes	91,7	90,1	78,0	100,9	112,7	65,8	61,4	59,5	67,2
Trabajadores no calificados de servicios personales	670,0	638,4	677,8	668,5	609,1	629,4	628,5	613,7	593,4

Continúa...

CUADRO Nº 2.15

PERÚ: POBLACIÓN ECONÓMICAMENTE ACTIVA OCUPADA, SEGÚN PRINCIPAL OCUPACIÓN Y ÁMBITO GEOGRÁFICO, 2004 - 2015

(Miles de personas)

Principal ocupación / Ámbito geográfico	2013	2014	2015	Tasa de crecimito promedio manual (%) 2004-2015	Variación porcentual 2015/2014
Total	**15 683,6**	**15 796,9**	**15 918,9**	**1,8**	**0,8**
Fuerzas Armadas y Policiales	101,1	100,9	102,9	-0,3	2,0
Miembros Poder Ejecutivo y Directores Empresas	74,6	78,5	71,4	2,3	-9,1
Profesionales, Científicos e Intelectuales	1 193,7	1 199,0	1 149,5	2,8	-4,1
Técnicos y trabajadores asimilados	1 077,3	1 071,7	1 104,0	4,1	3,0
Jefes y empleados de oficina	1 041,1	1 049,6	960,3	5,9	-8,5
Trabajadores calificados de servicios personales	790,1	827,7	804,5	6,8	-2,8
Comerciantes y Vendedores	1 825,0	1 821,3	1 773,6	3,4	-2,6
Agricultores trabajadores calificados agropecuarios	1 926,6	1 955,1	1 982,2	0,5	1,4
Obreros de manufactura y minas	1 320,8	1 264,0	1 284,3	1,6	1,6
Obreros de construcción y choferes	1 444,5	1 517,1	1 567,0	5,3	3,3
Vendedores ambulantes	679,0	670,3	617,7	-3,1	-7,8
Trabajadores no calificados de servicios personales	4 209,9	4 241,6	4 501,6	0,0	6,1
No especificado	0,0	0,0	0,0	-	-
Lima Metropolitana 1/	**4 891,0**	**4 869,5**	**4 962,7**	**2,6**	**1,9**
Fuerzas Armadas y Policiales	50,7	49,9	54,0	-1,3	8,2
Miembros Poder Ejecutivo y Directores Empresas	34,0	34,3	35,9	6,6	4,5
Profesionales, Científicos e Intelectuales	510,1	533,3	501,4	3,2	-6,0
Técnicos y trabajadores asimilados	554,9	576,7	592,5	3,7	2,7
Jefes y empleados de oficina	565,4	564,1	523,8	6,0	-7,1
Trabajadores calificados de servicios personales	273,8	316,6	301,4	6,7	-4,8
Comerciantes y Vendedores	588,9	578,8	542,9	2,2	-6,2
Agricultores trabajadores calificados agropecuarios	18,4	19,1	16,2	1,0	-15,5
Obreros de manufactura y minas	520,7	511,1	516,2	2,3	1,0
Obreros de construcción y choferes	563,8	558,8	635,2	3,9	13,7
Vendedores ambulantes	312,9	297,3	252,5	-2,7	-15,1
Trabajadores no calificados de servicios personales	897,3	829,5	990,8	0,8	19,4
No especificado	0,0	0,0	0,0	-	-
Resto País	**10 792,6**	**10 927,4**	**10 956,2**	**1,5**	**0,3**
Fuerzas Armadas y Policiales	50,4	51,0	48,9	0,9	-4,1
Miembros Poder Ejecutivo y Directores Empresas	40,6	44,2	35,5	-0,7	-19,7
Profesionales, Científicos e Intelectuales	683,5	665,7	648,1	2,5	-2,6
Técnicos y trabajadores asimilados	522,5	495,0	511,5	4,6	3,3
Jefes y empleados de oficina	475,6	485,5	436,5	5,7	-10,1
Trabajadores calificados de servicios personales	516,3	511,2	503,1	6,9	-1,6
Comerciantes y Vendedores	1 236,0	1 242,5	1 230,6	3,9	-1,0
Agricultores trabajadores calificados agropecuarios	1 908,2	1 935,9	1 966,0	0,4	1,6
Obreros de manufactura y minas	800,1	753,0	768,1	1,1	2,0
Obreros de construcción y choferes	880,6	958,3	931,8	6,4	-2,8
Vendedores ambulantes	366,0	373,0	365,2	-3,4	-2,1
Trabajadores no calificados de servicios personales	3 312,6	3 412,1	3 510,8	-0,2	2,9
No especificado	0,0	0,0	0,0	-	-
Área de residencia					
Urbana	**11 760,2**	**11 872,5**	**12 034,6**	**2,9**	**1,4**
Fuerzas Armadas y Policiales	98,2	97,8	100,7	-0,4	2,9
Miembros Poder Ejecutivo y Directores Empresas	65,6	70,1	64,4	3,6	-8,1
Profesionales, Científicos e Intelectuales	1 141,5	1 143,7	1 101,5	3,2	-3,7
Técnicos y trabajadores asimilados	1 036,7	1 030,3	1 067,3	4,1	3,6
Jefes y empleados de oficina	1 004,0	1 012,3	927,9	5,9	-8,3
Trabajadores calificados de servicios personales	723,5	755,2	741,8	7,1	-1,8
Comerciantes y Vendedores	1 620,1	1 615,5	1 569,5	3,7	-2,9
Agricultores trabajadores calificados agropecuarios	494,5	500,8	512,0	1,9	2,2
Obreros de manufactura y minas	1 135,8	1 098,1	1 132,5	2,1	3,1
Obreros de construcción y choferes	1 322,7	1 392,8	1 453,0	5,3	4,3
Vendedores ambulantes	630,4	628,5	581,5	-2,9	-7,5
Trabajadores no calificados de servicios personales	2 487,2	2 527,3	2 782,6	1,5	10,1
No especificado	0,0	0,0	0,0	-	-

Continúa...

CUADRO Nº 2.15

PERÚ: POBLACIÓN ECONÓMICAMENTE ACTIVA OCUPADA, SEGÚN PRINCIPAL OCUPACIÓN Y ÁMBITO GEOGRÁFICO, 2004 - 2015

(Miles de personas)

Conclusión.

Principal ocupación / Ámbito geográfico	2013	2014	2015	Tasa de crecimito promedio manual (%) 2004-2015	Variación porcentual 2015/2014
Rural	**3 923,4**	**3 924,4**	**3 884,2**	**-0,8**	**-1,0**
Fuerzas Armadas y Policiales	2,9	3,1	2,2	3,3	-28,4
Miembros Poder Ejecutivo y Directores Empresas	9,0	8,4	7,0	-5,0	-17,2
Profesionales, Científicos e Intelectuales	52,2	55,3	48,0	-3,3	-13,2
Técnicos y trabajadores asimilados	40,6	41,4	36,7	3,9	-11,4
Jefes y empleados de oficina	37,1	37,3	32,5	5,3	-13,0
Trabajadores calificados de servicios personales	66,6	72,5	62,8	4,5	-13,5
Comerciantes y Vendedores	204,9	205,8	204,1	1,0	-0,8
Agricultores trabajadores calificados agropecuarios	1 432,1	1 454,3	1 470,2	0,0	1,1
Obreros de manufactura y minas	185,0	165,9	151,8	-1,3	-8,5
Obreros de construcción y choferes	121,8	124,3	114,0	5,4	-8,3
Vendedores ambulantes	48,6	41,8	36,2	-5,7	-13,4
Trabajadores no calificados de servicios personales	1 722,6	1 714,3	1 719,0	-1,9	0,3
Región natural					
Costa	**8 471,3**	**8 487,5**	**8 582,6**	2,3	1,1
Fuerzas Armadas y Policiales	75,6	71,6	77,6	-0,8	8,3
Miembros Poder Ejecutivo y Directores Empresas	44,7	47,3	44,6	4,9	-5,8
Profesionales, Científicos e Intelectuales	757,6	790,8	754,5	3,3	-4,6
Técnicos y trabajadores asimilados	784,2	794,8	802,4	3,7	1,0
Jefes y empleados de oficina	757,9	764,5	705,0	5,4	-7,8
Trabajadores calificados de servicios personales	500,9	544,5	514,6	6,1	-5,5
Comerciantes y Vendedores	1 080,9	1 068,9	1 023,0	2,8	-4,3
Agricultores trabajadores calificados agropecuarios	309,5	306,8	296,7	0,2	-3,3
Obreros de manufactura y minas	807,6	791,8	821,5	2,1	3,8
Obreros de construcción y choferes	958,2	982,5	1 063,5	4,7	8,2
Vendedores ambulantes	502,4	492,0	438,0	-2,6	-11,0
Trabajadores no calificados de servicios personales	1 891,8	1 831,9	2 041,4	0,7	11,4
No especificado	0,0	0,0	0,0	-	-
Sierra	**5 173,2**	**5 241,4**	**5 290,0**	**1,1**	**0,9**
Fuerzas Armadas y Policiales	20,5	20,4	15,8	-0,3	-22,7
Miembros Poder Ejecutivo y Directores Empresas	18,5	22,8	17,0	-1,7	-25,5
Profesionales, Científicos e Intelectuales	328,2	297,3	292,4	2,0	-1,6
Técnicos y trabajadores asimilados	215,4	199,0	208,4	5,0	4,7
Jefes y empleados de oficina	199,6	202,8	180,3	8,2	-11,1
Trabajadores calificados de servicios personales	190,1	176,6	182,9	7,6	3,6
Comerciantes y Vendedores	511,7	517,1	516,4	4,4	-0,1
Agricultores trabajadores calificados agropecuarios	1 147,4	1 181,4	1 226,1	0,4	3,8
Obreros de manufactura y minas	401,0	371,5	372,7	0,8	0,3
Obreros de construcción y choferes	322,2	368,1	347,3	7,5	-5,7
Vendedores ambulantes	123,7	117,9	127,4	-3,6	8,0
Trabajadores no calificados de servicios personales	1 695,0	1 766,5	1 803,3	-0,6	2,1
Selva	**2 039,1**	**2 068,0**	**2 046,3**	**1,5**	**-1,1**
Fuerzas Armadas y Policiales	5,0	8,9	9,6	5,7	7,9
Miembros Poder Ejecutivo y Directores Empresas	11,4	8,4	9,8	0,8	16,9
Profesionales, Científicos e Intelectuales	107,9	110,9	102,6	1,9	-7,5
Técnicos y trabajadores asimilados	77,7	77,8	93,1	5,7	19,6
Jefes y empleados de oficina	83,6	82,3	75,0	5,7	-8,8
Trabajadores calificados de servicios personales	99,1	106,7	107,0	9,6	0,3
Comerciantes y Vendedores	232,4	235,4	234,2	3,7	-0,5
Agricultores trabajadores calificados agropecuarios	469,7	466,9	459,3	0,8	-1,6
Obreros de manufactura y minas	112,2	100,8	90,1	0,8	-10,5
Obreros de construcción y choferes	164,1	166,5	156,2	5,0	-6,2
Vendedores ambulantes	52,9	60,4	52,4	-5,0	-13,3
Trabajadores no calificados de servicios personales	623,1	643,2	656,9	-0,2	2,1

1/ Comprende: Provincia de Lima y Provincia Constitucional del Callao.

Fuente: Instituto Nacional de Estadística e Informática - Encuesta Nacional de Hogares.

CUADRO Nº 2.16

PERÚ: POBLACIÓN ECONÓMICAMENTE ACTIVA OCUPADA, SEGÚN PRINCIPAL OCUPACIÓN Y DEPARTAMENTO, 2004 - 2015

(Porcentaje)

Principal ocupación / Departamento	2004	2005	2006	2007	2008	2009	2010	2011	2012	2013	2014	2015
Amazonas	**100,0**	**100,0**	**100,0**	**100,0**	**100,0**	**100,0**	**100,0**	**100,0**	**100,0**	**100,0**	**100,0**	**100,0**
Fuerzas Armadas y Policiales	0,7	0,4	0,6	0,3	0,4	0,3	0,4	0,5	0,8	0,2	0,2	0,5
Miembros Poder Ejecutivo y Directores Empresas	0,4	0,4	0,3	0,7	0,4	0,9	0,2	0,7	0,5	0,9	0,7	0,8
Profesionales, Científicos e Intelectuales	4,7	3,5	4,7	3,4	4,2	3,5	3,5	3,4	5,3	5,5	4,3	4,8
Técnicos y trabajadores asimilados	2,0	1,4	2,0	2,6	1,9	3,2	2,1	2,5	2,2	1,6	2,6	2,2
Jefes y empleados de oficina	1,2	1,1	1,6	1,8	1,8	2,6	2,4	2,1	3,0	3,8	2,4	3,0
Trabajadores calificados de servicios personales	1,7	2,2	1,9	2,8	2,7	2,6	2,3	2,2	2,6	2,3	2,6	2,6
Comerciantes y Vendedores	6,9	7,3	7,4	7,1	7,2	9,3	9,9	9,4	6,5	6,8	8,5	7,2
Agricultores trabajadores calificados agropecuarios	29,8	32,1	31,2	32,1	32,7	31,1	32,3	32,2	32,6	29,7	30,2	34,3
Obreros de manufactura y minas	4,8	5,4	5,0	5,1	4,4	4,5	4,3	4,1	4,4	4,0	4,5	4,1
Obreros de construcción y choferes	3,7	3,8	3,5	3,2	3,8	5,1	6,3	4,4	4,9	5,3	4,1	4,0
Vendedores ambulantes	2,8	3,6	2,2	2,7	2,8	2,4	2,5	2,1	2,0	2,4	2,3	2,1
Trabajadores no calificados de servicios personales	41,2	38,6	39,7	38,3	37,8	34,5	34,0	36,4	35,2	37,4	37,5	34,4
Áncash	**100,0**	**100,0**	**100,0**	**100,0**	**100,0**	**100,0**	**100,0**	**100,0**	**100,0**	**100,0**	**100,0**	**100,0**
Fuerzas Armadas y Policiales	0,0	0,1	0,2	0,2	0,1	0,1	0,2	0,3	0,2	0,5	0,2	0,5
Miembros Poder Ejecutivo y Directores Empresas	0,4	0,4	0,3	0,3	0,2	0,4	0,2	0,4	0,3	0,2	0,6	0,3
Profesionales, Científicos e Intelectuales	5,5	4,5	5,0	5,3	5,5	6,0	6,0	6,6	8,1	7,0	7,1	6,0
Técnicos y trabajadores asimilados	3,4	3,6	4,0	5,0	3,4	4,8	4,1	4,2	3,8	5,0	5,0	4,1
Jefes y empleados de oficina	2,9	2,7	2,9	3,4	3,6	3,3	3,3	4,1	4,5	4,2	4,4	3,5
Trabajadores calificados de servicios personales	2,9	2,2	3,3	3,1	3,9	3,9	5,6	6,3	4,9	4,9	5,2	5,7
Comerciantes y Vendedores	6,4	8,8	6,7	8,5	7,5	11,3	11,1	10,7	12,8	11,1	11,0	10,9
Agricultores trabajadores calificados agropecuarios	19,5	17,0	15,6	16,5	17,9	13,8	14,8	16,1	17,4	17,6	17,5	16,3
Obreros de manufactura y minas	6,1	7,7	8,5	7,2	6,7	7,7	8,1	7,5	8,0	6,2	5,9	7,0
Obreros de construcción y choferes	5,1	5,1	6,3	5,3	6,0	6,9	7,9	7,7	7,9	8,1	7,7	8,8
Vendedores ambulantes	6,2	5,4	5,4	5,4	5,5	2,7	2,4	3,0	2,8	3,8	3,2	2,5
Trabajadores no calificados de servicios personales	41,5	42,5	41,8	39,8	39,6	39,1	36,3	33,2	29,2	31,5	32,2	34,5
Apurímac	**100,0**	**100,0**	**100,0**	**100,0**	**100,0**	**100,0**	**100,0**	**100,0**	**100,0**	**100,0**	**100,0**	**100,0**
Fuerzas Armadas y Policiales	0,3	0,4	0,0	0,4	0,1	0,1	0,6	0,3	0,5	0,1	0,3	0,3
Miembros Poder Ejecutivo y Directores Empresas	0,3	0,8	0,3	0,8	0,2	0,7	0,3	0,4	0,2	0,3	0,1	0,8
Profesionales, Científicos e Intelectuales	5,9	4,3	4,6	4,9	5,7	4,9	5,4	5,2	6,2	5,3	5,9	5,0
Técnicos y trabajadores asimilados	1,7	2,4	1,1	1,5	1,6	1,7	2,4	1,6	3,0	2,2	2,8	2,9
Jefes y empleados de oficina	1,8	1,4	2,9	1,0	2,2	2,8	1,9	3,1	2,7	4,1	2,5	1,9
Trabajadores calificados de servicios personales	1,5	2,3	0,7	1,8	1,2	1,8	2,5	2,9	3,3	2,8	2,7	2,9
Comerciantes y Vendedores	7,4	7,3	10,0	7,3	6,7	11,1	10,9	10,2	9,7	11,4	8,1	8,2
Agricultores trabajadores calificados agropecuarios	28,1	29,9	30,4	30,1	26,0	30,5	31,8	31,2	31,6	28,8	27,3	25,6
Obreros de manufactura y minas	3,6	1,4	3,5	2,2	3,6	3,3	2,3	4,2	3,6	2,6	2,7	3,1
Obreros de construcción y choferes	2,3	2,6	2,1	3,1	3,7	2,8	2,3	3,5	3,0	2,7	3,7	3,3
Vendedores ambulantes	2,3	3,0	2,0	2,5	3,6	1,0	1,6	2,4	1,2	1,6	1,8	1,4
Trabajadores no calificados de servicios personales	44,7	44,1	42,5	44,2	45,5	39,4	38,0	35,1	34,9	38,2	42,3	44,6
Arequipa	**100,0**	**100,0**	**100,0**	**100,0**	**100,0**	**100,0**	**100,0**	**100,0**	**100,0**	**100,0**	**100,0**	**100,0**
Fuerzas Armadas y Policiales	1,0	1,4	1,6	0,9	1,1	1,5	1,7	0,8	0,4	0,7	1,1	0,5
Miembros Poder Ejecutivo y Directores Empresas	0,9	0,3	0,4	0,4	0,6	0,8	0,9	0,3	0,2	0,3	0,4	0,5
Profesionales, Científicos e Intelectuales	8,3	8,0	7,3	7,4	9,1	10,2	9,5	7,8	9,9	9,2	7,4	7,6
Técnicos y trabajadores asimilados	6,0	7,4	8,2	8,8	8,5	8,5	9,3	8,2	8,2	8,9	8,3	8,3
Jefes y empleados de oficina	3,4	5,6	6,3	4,5	6,2	5,3	6,0	6,1	6,4	6,2	7,4	6,6
Trabajadores calificados de servicios personales	3,9	4,4	4,1	4,4	4,9	5,0	5,5	4,6	5,1	6,9	5,5	5,6
Comerciantes y Vendedores	11,7	11,9	11,2	12,0	11,0	11,6	11,8	10,5	12,0	12,5	11,3	11,5
Agricultores trabajadores calificados agropecuarios	9,0	9,0	8,4	9,4	8,1	7,9	7,3	7,2	6,3	6,7	6,4	6,7
Obreros de manufactura y minas	10,8	10,3	9,0	9,9	11,1	9,7	10,4	11,9	11,0	10,7	10,4	10,0
Obreros de construcción y choferes	8,7	7,7	9,8	10,2	10,5	12,1	9,4	13,3	12,1	12,1	12,7	13,3
Vendedores ambulantes	4,7	6,0	6,4	5,6	5,4	4,1	4,0	4,1	4,4	3,9	4,1	3,8
Trabajadores no calificados de servicios personales	31,5	27,9	27,4	26,7	23,5	23,3	24,1	25,2	23,9	21,8	24,9	25,6

Continúa...

CUADRO Nº 2.16

PERÚ: POBLACIÓN ECONÓMICAMENTE ACTIVA OCUPADA, SEGÚN PRINCIPAL OCUPACIÓN Y DEPARTAMENTO, 2004 - 2015

(Porcentaje)

Principal ocupación / Departamento	2004	2005	2006	2007	2008	2009	2010	2011	2012	2013	2014	2015
Ayacucho	**100,0**	**100,0**	**100,0**	**100,0**	**100,0**	**100,0**	**100,0**	**100,0**	**100,0**	**100,0**	**100,0**	**100,0**
Fuerzas Armadas y Policiales	0,1	0,0	0,1	0,4	0,2	0,2	0,2	0,3	0,2	0,2	0,2	0,0
Miembros Poder Ejecutivo y Directores Empresas	0,4	0,7	0,3	0,5	0,6	1,1	0,5	0,5	0,4	0,4	0,1	0,3
Profesionales, Científicos e Intelectuales	4,8	4,8	4,1	6,0	5,2	5,5	5,7	6,2	6,2	5,6	4,8	4,8
Técnicos y trabajadores asimilados	1,8	1,4	1,7	2,5	1,8	2,9	2,9	2,8	3,1	2,5	2,6	2,9
Jefes y empleados de oficina	1,6	1,4	1,5	2,0	2,3	2,1	3,2	2,5	3,6	2,6	3,9	3,5
Trabajadores calificados de servicios personales	1,1	1,1	1,7	1,7	2,1	2,1	2,5	2,6	3,5	2,7	2,4	2,6
Comerciantes y Vendedores	6,2	7,0	8,3	7,9	9,8	8,7	10,0	7,7	8,0	10,3	9,4	9,9
Agricultores trabajadores calificados agropecuarios	30,1	29,1	30,0	27,7	26,8	28,2	26,7	27,0	28,3	27,9	26,8	26,0
Obreros de manufactura y minas	3,8	4,3	4,2	4,0	4,4	5,6	5,1	5,4	4,0	4,2	4,4	4,6
Obreros de construcción y choferes	3,1	2,3	2,9	3,4	3,8	3,5	4,3	5,7	4,9	4,2	6,3	5,7
Vendedores ambulantes	3,7	3,2	2,8	5,4	5,3	4,4	4,8	4,6	5,2	3,8	4,5	4,1
Trabajadores no calificados de servicios personales	43,2	44,6	42,3	38,6	37,7	35,7	34,0	34,7	32,7	35,7	34,5	35,6
Cajamarca	**100,0**	**100,0**	**100,0**	**100,0**	**100,0**	**100,0**	**100,0**	**100,0**	**100,0**	**100,0**	**100,0**	**100,0**
Fuerzas Armadas y Policiales	0,1	0,3	0,1	0,3	0,2	0,2	0,1	0,3	0,4	0,4	0,2	0,1
Miembros Poder Ejecutivo y Directores Empresas	0,1	0,1	0,1	0,3	0,4	0,4	0,4	0,6	0,6	0,2	0,2	0,4
Profesionales, Científicos e Intelectuales	3,6	4,3	4,7	4,8	4,6	5,8	6,3	7,1	6,3	5,1	5,5	5,2
Técnicos y trabajadores asimilados	1,6	2,1	1,3	2,0	1,8	2,4	2,6	2,5	3,2	2,4	2,4	2,8
Jefes y empleados de oficina	1,1	1,2	1,1	1,8	2,0	2,4	2,1	2,1	2,8	3,2	2,6	1,5
Trabajadores calificados de servicios personales	1,1	1,2	1,3	2,0	2,2	2,0	3,3	2,7	1,7	2,2	2,9	2,0
Comerciantes y Vendedores	5,3	6,6	7,6	6,1	6,0	6,7	7,3	6,3	8,3	6,8	8,2	9,3
Agricultores trabajadores calificados agropecuarios	25,0	24,7	25,1	25,2	26,9	24,7	23,3	24,2	27,7	27,5	28,3	28,7
Obreros de manufactura y minas	8,5	8,6	9,5	8,2	9,8	8,6	8,0	7,0	7,5	9,0	7,1	7,4
Obreros de construcción y choferes	2,5	2,3	3,0	3,3	3,1	3,1	3,9	4,4	4,6	4,9	6,2	5,7
Vendedores ambulantes	3,1	2,3	2,5	2,7	2,6	1,3	1,4	2,6	2,1	2,6	1,7	1,8
Trabajadores no calificados de servicios personales	48,0	46,3	43,7	43,2	40,4	42,3	41,4	40,2	34,7	35,8	34,8	35,1
Callao	**-**	**-**	**-**	**100,0**	**100,0**	**100,0**	**100,0**	**100,0**	**100,0**	**100,0**	**100,0**	**100,0**
Fuerzas Armadas y Policiales	-	-	-	1,6	1,3	0,9	1,5	1,8	0,7	0,8	0,9	1,4
Miembros Poder Ejecutivo y Directores Empresas	-	-	-	0,6	0,3	0,3	0,5	0,2	0,2	0,1	0,4	0,1
Profesionales, Científicos e Intelectuales	-	-	-	7,0	7,4	7,1	7,2	7,0	7,0	6,4	7,7	6,4
Técnicos y trabajadores asimilados	-	-	-	12,0	9,7	14,4	12,2	12,6	11,4	12,0	11,2	10,5
Jefes y empleados de oficina	-	-	-	7,8	11,5	10,5	11,0	8,0	11,1	13,4	12,6	12,1
Trabajadores calificados de servicios personales	-	-	-	5,9	5,9	6,6	7,9	7,2	6,4	6,0	6,5	6,6
Comerciantes y Vendedores	-	-	-	11,7	9,3	9,3	10,3	10,5	11,5	10,5	10,9	9,6
Agricultores trabajadores calificados agropecuarios	-	-	-	0,8	0,2	0,5	0,7	0,7	0,4	0,3	0,3	0,3
Obreros de manufactura y minas	-	-	-	11,5	13,0	11,2	9,6	11,6	9,9	9,7	10,0	11,8
Obreros de construcción y choferes	-	-	-	9,7	10,5	10,7	11,1	11,9	12,5	12,6	12,7	14,2
Vendedores ambulantes	-	-	-	7,2	8,6	6,1	5,3	6,2	6,3	5,3	5,8	4,7
Trabajadores no calificados de servicios personales	-	-	-	24,2	22,2	22,4	22,5	22,3	22,6	22,9	20,9	22,3
Cusco	**100,0**	**100,0**	**100,0**	**100,0**	**100,0**	**100,0**	**100,0**	**100,0**	**100,0**	**100,0**	**100,0**	**100,0**
Fuerzas Armadas y Policiales	0,8	0,9	1,1	0,8	0,3	0,4	0,5	0,4	0,8	0,6	0,3	0,8
Miembros Poder Ejecutivo y Directores Empresas	0,6	0,6	0,5	0,2	0,3	0,6	0,4	0,4	0,5	0,3	0,3	0,3
Profesionales, Científicos e Intelectuales	4,6	4,3	5,5	6,0	5,7	5,8	5,4	6,7	6,9	6,9	6,1	5,4
Técnicos y trabajadores asimilados	2,5	3,4	3,5	4,0	4,1	3,5	4,5	4,5	3,6	3,8	3,7	3,2
Jefes y empleados de oficina	1,8	2,0	2,5	2,6	3,0	4,3	3,3	4,2	5,6	5,5	6,0	4,7
Trabajadores calificados de servicios personales	3,0	2,3	2,4	1,8	2,1	3,6	4,4	4,5	5,4	5,1	4,2	4,9
Comerciantes y Vendedores	8,3	7,5	7,4	9,3	9,5	10,9	11,1	13,0	13,2	11,5	11,9	12,1
Agricultores trabajadores calificados agropecuarios	23,8	23,7	23,5	22,9	22,7	21,8	21,9	21,1	18,4	20,4	21,4	22,1
Obreros de manufactura y minas	6,0	6,2	6,0	6,4	7,1	6,5	6,7	6,6	6,4	8,0	7,6	7,0
Obreros de construcción y choferes	3,4	4,5	3,5	6,4	4,6	5,5	5,6	6,8	7,5	6,4	7,8	7,2
Vendedores ambulantes	5,5	6,3	4,4	5,1	4,9	3,7	3,3	2,7	1,9	2,0	2,2	2,9
Trabajadores no calificados de servicios personales	39,8	38,3	39,8	34,5	35,7	33,6	32,8	29,1	29,8	29,4	28,6	29,4

Continúa...

CUADRO Nº 2.16

PERÚ: POBLACIÓN ECONÓMICAMENTE ACTIVA OCUPADA, SEGÚN PRINCIPAL OCUPACIÓN Y DEPARTAMENTO, 2004 - 2015

(Porcentaje)

Principal ocupación / Departamento	2004	2005	2006	2007	2008	2009	2010	2011	2012	2013	2014	2015
Huancavelica	**100,0**	**100,0**	**100,0**	**100,0**	**100,0**	**100,0**	**100,0**	**100,0**	**100,0**	**100,0**	**100,0**	**100,0**
Fuerzas Armadas y Policiales	0,0	0,2	0,0	0,3	0,1	0,2	0,3	0,2	0,1	0,2	0,2	0,4
Miembros Poder Ejecutivo y Directores Empresas	0,9	0,7	0,6	0,4	0,3	0,7	0,3	0,2	0,3	0,2	0,4	0,2
Profesionales, Científicos e Intelectuales	2,9	3,0	2,7	2,2	3,4	3,1	3,0	3,3	3,1	3,7	2,7	3,8
Técnicos y trabajadores asimilados	0,4	1,0	1,1	1,4	2,1	1,9	1,8	2,4	1,7	1,4	1,9	1,8
Jefes y empleados de oficina	0,6	0,9	1,4	1,9	1,0	1,4	1,5	2,0	1,9	1,7	1,8	2,3
Trabajadores calificados de servicios personales	0,3	0,5	0,8	0,7	1,4	1,1	1,2	1,3	2,0	2,0	1,4	1,7
Comerciantes y Vendedores	4,8	4,4	5,7	7,9	6,6	8,1	7,6	8,9	8,0	9,4	7,5	7,9
Agricultores trabajadores calificados agropecuarios	34,1	35,4	33,6	31,9	31,8	31,0	31,5	32,4	31,7	30,4	32,9	30,3
Obreros de manufactura y minas	2,3	2,5	2,1	2,7	2,8	3,3	4,1	4,0	3,2	4,1	2,1	3,2
Obreros de construcción y choferes	1,4	0,6	0,8	1,4	1,0	1,8	2,2	2,5	2,5	2,5	1,5	2,5
Vendedores ambulantes	1,6	1,7	2,1	1,7	2,5	1,5	2,0	2,0	1,5	1,3	1,5	1,0
Trabajadores no calificados de servicios personales	50,8	49,1	49,2	47,5	47,1	45,9	44,5	40,9	44,0	43,1	46,2	45,0
Huánuco	**100,0**	**100,0**	**100,0**	**100,0**	**100,0**	**100,0**	**100,0**	**100,0**	**100,0**	**100,0**	**100,0**	**100,0**
Fuerzas Armadas y Policiales	0,1	0,0	0,3	0,3	0,3	0,4	0,2	0,4	0,1	0,3	0,3	0,3
Miembros Poder Ejecutivo y Directores Empresas	0,7	0,4	0,5	0,5	0,4	0,2	0,9	0,8	0,6	0,8	0,7	0,3
Profesionales, Científicos e Intelectuales	4,1	3,8	3,6	4,2	4,6	4,7	4,3	4,8	6,8	6,2	4,8	5,4
Técnicos y trabajadores asimilados	1,8	2,5	2,1	2,5	2,7	2,9	4,1	4,1	2,6	3,2	3,3	3,4
Jefes y empleados de oficina	0,7	0,8	1,1	1,3	1,5	1,8	2,7	3,5	3,4	3,3	3,0	3,2
Trabajadores calificados de servicios personales	1,7	1,3	2,7	2,9	3,2	3,0	3,6	2,5	3,0	3,1	4,6	3,8
Comerciantes y Vendedores	6,7	7,6	6,6	7,3	6,4	6,7	6,3	7,7	7,5	7,2	8,7	9,2
Agricultores trabajadores calificados agropecuarios	31,1	32,9	33,7	30,5	30,3	30,9	31,6	28,6	28,1	26,4	26,3	27,5
Obreros de manufactura y minas	3,9	3,7	3,4	5,7	5,2	5,3	5,2	4,6	4,8	5,6	4,9	4,7
Obreros de construcción y choferes	3,5	4,5	4,1	4,8	5,4	5,9	4,7	6,3	6,6	6,7	7,2	7,2
Vendedores ambulantes	3,8	4,4	3,8	4,3	4,1	3,8	3,4	3,0	4,0	3,3	2,7	2,8
Trabajadores no calificados de servicios personales	41,9	38,0	38,2	35,7	35,9	34,4	33,1	33,8	32,6	33,8	33,3	32,1
Ica	**100,0**	**100,0**	**100,0**	**100,0**	**100,0**	**100,0**	**100,0**	**100,0**	**100,0**	**100,0**	**100,0**	**100,0**
Fuerzas Armadas y Policiales	1,1	0,7	0,4	1,0	0,8	0,7	0,8	0,7	0,8	0,8	0,6	0,3
Miembros Poder Ejecutivo y Directores Empresas	0,2	0,4	0,3	0,4	0,4	0,7	0,5	0,3	0,6	0,3	0,4	0,2
Profesionales, Científicos e Intelectuales	6,3	7,1	7,8	7,9	8,5	8,1	7,5	7,4	7,7	7,2	7,7	8,0
Técnicos y trabajadores asimilados	6,7	5,2	6,0	6,2	5,9	5,2	6,6	5,7	4,7	6,3	6,1	5,8
Jefes y empleados de oficina	4,7	3,5	3,1	3,6	3,4	5,2	4,3	5,0	5,3	5,7	6,3	6,7
Trabajadores calificados de servicios personales	3,2	3,0	3,6	3,5	4,2	3,4	5,0	5,2	5,1	6,8	6,6	5,6
Comerciantes y Vendedores	10,8	11,6	10,3	12,0	9,9	13,7	13,0	14,4	14,6	14,2	14,2	14,6
Agricultores trabajadores calificados agropecuarios	6,2	8,1	7,4	6,2	6,3	5,4	5,8	5,6	5,6	5,6	5,1	3,9
Obreros de manufactura y minas	9,7	11,7	11,2	10,1	13,3	11,5	11,0	9,1	8,9	8,4	6,5	7,5
Obreros de construcción y choferes	7,9	7,5	7,4	9,0	10,0	11,6	11,5	13,2	11,7	12,8	13,3	12,3
Vendedores ambulantes	7,5	7,7	7,5	6,7	8,3	6,5	3,8	4,8	4,5	3,8	4,3	3,9
Trabajadores no calificados de servicios personales	35,7	33,5	35,0	33,4	29,0	28,0	30,4	28,6	30,6	28,1	28,8	31,3
Junín	**100,0**	**100,0**	**100,0**	**100,0**	**100,0**	**100,0**	**100,0**	**100,0**	**100,0**	**100,0**	**100,0**	**100,0**
Fuerzas Armadas y Policiales	0,3	0,4	0,7	0,6	0,4	0,3	0,2	0,3	0,2	0,4	0,6	0,5
Miembros Poder Ejecutivo y Directores Empresas	0,3	0,9	0,3	0,8	0,7	0,4	0,6	0,8	0,6	0,5	0,7	0,4
Profesionales, Científicos e Intelectuales	6,7	4,4	7,0	6,9	6,4	6,3	5,9	6,3	6,8	7,2	7,5	6,6
Técnicos y trabajadores asimilados	4,0	3,2	5,1	5,5	5,5	5,4	4,8	4,6	5,4	5,2	4,4	6,2
Jefes y empleados de oficina	2,2	2,7	2,1	2,6	2,8	3,2	3,3	5,1	3,5	3,9	3,9	3,2
Trabajadores calificados de servicios personales	2,0	2,5	3,1	3,1	4,2	4,5	5,1	5,3	4,5	4,5	3,8	3,7
Comerciantes y Vendedores	11,5	12,2	10,8	10,2	9,2	11,8	12,2	10,5	11,7	13,0	12,0	11,4
Agricultores trabajadores calificados agropecuarios	19,4	20,3	20,4	17,2	18,7	17,2	15,7	16,6	17,6	16,4	17,3	18,3
Obreros de manufactura y minas	8,4	8,9	7,3	11,3	11,5	9,7	11,0	9,9	8,9	9,4	8,4	7,6
Obreros de construcción y choferes	4,4	5,5	4,6	6,1	6,1	6,3	8,5	6,7	6,1	7,3	7,3	7,4
Vendedores ambulantes	5,6	4,0	4,4	6,6	5,6	3,2	3,3	2,6	2,5	1,8	2,8	1,9
Trabajadores no calificados de servicios personales	35,4	35,0	34,1	29,2	28,8	31,8	29,3	31,4	32,2	30,3	31,3	32,9

Continúa...

CUADRO Nº 2.16

PERÚ: POBLACIÓN ECONÓMICAMENTE ACTIVA OCUPADA, SEGÚN PRINCIPAL OCUPACIÓN Y DEPARTAMENTO, 2004 - 2015

(Porcentaje)

Principal ocupación / Departamento	2004	2005	2006	2007	2008	2009	2010	2011	2012	2013	2014	2015
La Libertad	**100,0**	**100,0**	**100,0**	**100,0**	**100,0**	**100,0**	**100,0**	**100,0**	**100,0**	**100,0**	**100,0**	**100,0**
Fuerzas Armadas y Policiales	0,7	0,5	0,4	0,2	0,2	0,9	0,3	0,6	0,3	0,3	0,3	0,2
Miembros Poder Ejecutivo y Directores Empresas	0,3	0,4	0,1	0,3	0,3	0,1	0,2	0,1	0,2	0,2	0,3	0,1
Profesionales, Científicos e Intelectuales	5,7	5,4	5,2	7,1	6,3	7,3	5,6	5,7	6,4	6,7	7,1	8,1
Técnicos y trabajadores asimilados	4,1	6,4	4,8	6,5	6,1	3,7	7,3	5,7	6,9	6,1	6,3	5,1
Jefes y empleados de oficina	3,3	3,4	2,4	3,1	4,2	3,7	3,5	4,0	4,9	5,2	5,0	4,3
Trabajadores calificados de servicios personales	2,9	3,5	3,4	3,4	4,8	5,1	6,0	4,5	4,2	5,1	5,0	5,0
Comerciantes y Vendedores	11,0	11,8	10,3	10,6	9,7	12,8	12,8	12,5	11,3	12,9	12,5	11,5
Agricultores trabajadores calificados agropecuarios	15,4	12,5	13,4	12,4	12,8	11,6	12,1	11,2	10,6	9,5	10,8	11,6
Obreros de manufactura y minas	11,0	9,1	9,2	9,3	10,0	9,9	10,5	10,5	10,4	9,3	9,8	8,9
Obreros de construcción y choferes	6,4	6,7	8,5	7,9	8,8	7,9	9,2	10,7	9,5	8,8	10,4	10,2
Vendedores ambulantes	6,9	8,2	8,6	8,4	7,6	5,1	4,1	3,5	3,3	4,1	5,2	5,5
Trabajadores no calificados de servicios personales	32,4	32,0	33,9	30,8	29,2	31,8	28,3	31,0	32,1	31,9	27,5	29,6
No especificado	0,1	0,0	0,0	0,0	0,0	0,0	0,0	0,0	0,0	0,0	0,0	0,0
Lambayeque	**100,0**	**100,0**	**100,0**	**100,0**	**100,0**	**100,0**	**100,0**	**100,0**	**100,0**	**100,0**	**100,0**	**100,0**
Fuerzas Armadas y Policiales	0,9	0,6	0,5	0,6	0,6	1,2	0,6	0,7	0,8	0,8	0,7	1,0
Miembros Poder Ejecutivo y Directores Empresas	0,3	0,2	0,2	0,3	0,5	0,4	0,2	0,2	0,4	0,2	0,2	0,3
Profesionales, Científicos e Intelectuales	5,8	6,9	6,8	5,8	4,4	5,7	6,2	5,9	7,3	7,6	7,5	7,2
Técnicos y trabajadores asimilados	4,3	4,3	4,7	5,3	5,6	4,4	4,5	4,2	4,5	5,1	5,2	5,1
Jefes y empleados de oficina	4,7	4,5	3,8	3,5	3,9	3,0	3,0	4,4	3,9	4,0	4,7	4,6
Trabajadores calificados de servicios personales	3,0	2,2	3,8	3,6	4,0	4,2	3,6	4,3	6,2	5,7	6,0	4,7
Comerciantes y Vendedores	12,0	13,5	12,4	10,7	11,4	11,2	12,5	11,6	12,8	12,7	13,4	12,8
Agricultores trabajadores calificados agropecuarios	9,4	11,1	9,8	12,1	14,9	13,6	12,0	10,0	9,2	9,4	8,7	9,0
Obreros de manufactura y minas	7,6	7,2	7,5	10,2	8,0	8,5	9,1	8,6	7,5	6,9	8,4	9,0
Obreros de construcción y choferes	8,3	7,1	8,6	10,0	11,3	10,6	9,4	10,6	11,8	11,6	10,0	10,6
Vendedores ambulantes	8,9	8,2	6,8	8,1	9,2	7,2	8,0	8,3	6,7	7,3	6,0	6,2
Trabajadores no calificados de servicios personales	34,9	34,2	35,1	29,7	26,2	29,8	30,8	31,3	28,9	28,7	29,2	29,6
Lima	**-**	**-**	**-**	**100,0**	**100,0**	**100,0**	**100,0**	**100,0**	**100,0**	**100,0**	**100,0**	**100,0**
Fuerzas Armadas y Policiales	-	-	-	1,7	1,4	1,2	1,2	1,4	1,4	1,0	1,0	1,0
Miembros Poder Ejecutivo y Directores Empresas	-	-	-	0,4	0,8	0,9	0,9	0,8	0,8	0,7	0,7	0,7
Profesionales, Científicos e Intelectuales	-	-	-	9,1	9,2	10,4	8,9	9,6	9,5	10,5	10,9	10,1
Técnicos y trabajadores asimilados	-	-	-	11,5	11,0	10,7	10,5	11,3	11,9	10,9	11,3	11,6
Jefes y empleados de oficina	-	-	-	7,1	8,4	8,2	8,3	9,8	10,4	10,7	11,0	9,7
Trabajadores calificados de servicios personales	-	-	-	4,4	4,8	5,7	5,7	5,5	5,2	5,6	6,5	5,9
Comerciantes y Vendedores	-	-	-	10,8	10,8	11,1	11,6	11,5	11,4	12,1	11,9	11,0
Agricultores trabajadores calificados agropecuarios	-	-	-	1,6	1,6	1,6	1,3	1,5	1,3	1,5	1,4	1,4
Obreros de manufactura y minas	-	-	-	12,1	11,1	10,0	10,3	10,7	11,4	10,3	10,0	9,9
Obreros de construcción y choferes	-	-	-	9,9	11,6	11,2	12,0	11,8	11,0	11,2	11,3	12,6
Vendedores ambulantes	-	-	-	7,5	7,4	6,1	6,3	5,3	5,9	6,3	5,9	5,0
Trabajadores no calificados de servicios personales	-	-	-	23,9	21,8	23,0	22,9	20,8	19,8	19,8	18,1	21,2
Loreto	**100,0**	**100,0**	**100,0**	**100,0**	**100,0**	**100,0**	**100,0**	**100,0**	**100,0**	**100,0**	**100,0**	**100,0**
Fuerzas Armadas y Policiales	0,5	0,7	0,8	0,7	0,9	0,6	0,9	0,7	0,6	0,6	1,0	0,8
Miembros Poder Ejecutivo y Directores Empresas	0,3	0,3	0,8	0,4	0,4	0,5	0,4	0,6	0,7	0,8	0,7	0,4
Profesionales, Científicos e Intelectuales	7,7	5,6	6,2	4,8	6,5	5,1	5,4	6,2	6,8	5,3	6,9	5,5
Técnicos y trabajadores asimilados	3,0	3,7	5,3	3,2	4,3	4,8	4,7	4,8	5,3	4,5	4,8	5,2
Jefes y empleados de oficina	3,5	3,3	3,5	2,9	4,3	5,4	5,2	5,0	4,5	5,1	5,2	4,8
Trabajadores calificados de servicios personales	1,6	3,3	2,3	3,1	3,1	3,7	5,6	6,4	6,2	6,4	6,6	7,2
Comerciantes y Vendedores	8,6	8,4	9,4	9,4	9,2	11,3	11,6	12,6	13,2	14,0	14,1	14,1
Agricultores trabajadores calificados agropecuarios	20,3	20,3	20,1	20,7	20,3	20,4	21,0	22,1	21,9	20,7	18,0	18,8
Obreros de manufactura y minas	4,5	6,2	5,8	5,6	7,3	6,1	4,9	4,9	5,0	5,3	5,1	5,1
Obreros de construcción y choferes	5,6	5,8	5,4	5,6	7,2	7,8	7,8	8,5	7,7	9,8	8,8	9,0
Vendedores ambulantes	8,4	8,7	7,9	9,3	9,7	5,6	5,1	3,8	3,2	3,4	3,7	3,3
Trabajadores no calificados de servicios personales	35,9	33,6	32,5	34,4	26,8	28,5	27,3	24,5	24,9	24,3	25,2	25,6

Continúa...

CUADRO Nº 2.16

PERÚ: POBLACIÓN ECONÓMICAMENTE ACTIVA OCUPADA, SEGÚN PRINCIPAL OCUPACIÓN Y DEPARTAMENTO, 2004 - 2015

(Porcentaje)

Principal ocupación / Departamento	2004	2005	2006	2007	2008	2009	2010	2011	2012	2013	2014	2015
Madre de Dios	**100,0**	**100,0**	**100,0**	**100,0**	**100,0**	**100,0**	**100,0**	**100,0**	**100,0**	**100,0**	**100,0**	**100,0**
Fuerzas Armadas y Policiales	0,3	0,5	0,8	0,6	0,6	0,4	0,4	0,8	1,1	0,6	0,3	0,4
Miembros Poder Ejecutivo y Directores Empresas	0,5	0,4	0,3	0,3	0,3	1,0	0,8	0,8	0,9	0,4	0,6	0,0
Profesionales, Científicos e Intelectuales	5,3	4,8	6,3	5,4	7,0	6,9	5,2	4,7	5,6	6,1	5,9	4,1
Técnicos y trabajadores asimilados	6,5	5,8	9,4	7,8	7,8	9,2	8,1	10,8	9,7	6,7	7,9	6,3
Jefes y empleados de oficina	3,5	4,9	3,4	3,8	4,4	5,5	6,0	4,6	7,2	7,1	6,7	4,4
Trabajadores calificados de servicios personales	5,3	5,5	5,9	6,1	5,1	5,3	5,5	5,4	5,4	6,2	7,4	6,8
Comerciantes y Vendedores	13,0	17,3	14,1	11,8	12,7	10,2	13,8	12,0	12,7	12,6	11,1	14,8
Agricultores trabajadores calificados agropecuarios	10,6	12,5	11,0	11,8	11,1	14,5	12,9	12,9	14,0	14,2	14,4	11,8
Obreros de manufactura y minas	12,7	8,2	7,7	7,3	7,0	5,1	7,7	7,6	5,9	8,1	7,1	7,5
Obreros de construcción y choferes	10,7	9,1	11,2	11,4	12,8	12,8	11,8	14,5	11,0	11,4	12,3	13,2
Vendedores ambulantes	3,6	4,9	3,4	4,2	5,4	4,6	4,6	4,3	4,1	3,6	2,4	4,6
Trabajadores no calificados de servicios personales	28,2	26,1	26,3	29,5	25,9	24,5	23,3	21,7	22,4	23,1	23,9	25,9
Moquegua	**100,0**	**100,0**	**100,0**	**100,0**	**100,0**	**100,0**	**100,0**	**100,0**	**100,0**	**100,0**	**100,0**	**100,0**
Fuerzas Armadas y Policiales	0,4	0,8	0,9	0,5	1,0	1,1	1,5	1,0	0,5	1,2	0,9	0,8
Miembros Poder Ejecutivo y Directores Empresas	0,8	0,7	0,3	0,3	0,7	0,4	0,8	0,6	0,8	0,6	0,8	0,6
Profesionales, Científicos e Intelectuales	6,5	7,1	6,0	5,0	5,0	6,1	6,4	7,0	7,4	6,6	7,7	7,2
Técnicos y trabajadores asimilados	5,5	4,7	6,1	5,1	5,3	7,0	6,9	7,1	7,8	8,2	7,5	6,7
Jefes y empleados de oficina	4,4	4,8	6,1	4,2	5,9	6,9	6,6	6,1	8,6	7,6	7,1	7,5
Trabajadores calificados de servicios personales	3,0	2,4	3,8	3,6	3,4	2,9	3,9	5,1	4,6	5,2	3,8	4,6
Comerciantes y Vendedores	6,8	7,3	8,0	8,2	9,0	10,4	7,6	9,1	9,3	9,5	9,9	10,7
Agricultores trabajadores calificados agropecuarios	18,0	17,6	15,2	16,5	14,5	16,3	14,0	17,4	15,7	15,8	16,9	16,4
Obreros de manufactura y minas	6,7	9,1	6,3	7,9	9,8	7,0	7,9	6,7	6,2	5,8	7,0	8,1
Obreros de construcción y choferes	8,5	7,7	8,3	7,6	8,5	9,9	9,5	10,7	8,2	10,3	9,8	12,1
Vendedores ambulantes	7,2	5,8	4,8	6,2	4,7	3,3	4,2	2,1	3,0	3,2	2,6	2,3
Trabajadores no calificados de servicios personales	32,1	32,0	34,2	34,8	32,3	28,7	30,6	27,2	27,7	26,1	25,9	23,0
Pasco	**100,0**	**100,0**	**100,0**	**100,0**	**100,0**	**100,0**	**100,0**	**100,0**	**100,0**	**100,0**	**100,0**	**100,0**
Fuerzas Armadas y Policiales	0,1	0,1	0,0	0,2	0,0	0,2	0,0	0,2	0,1	0,2	0,3	0,0
Miembros Poder Ejecutivo y Directores Empresas	0,3	0,4	0,6	0,8	0,6	0,4	0,5	0,4	0,4	0,5	0,1	0,2
Profesionales, Científicos e Intelectuales	5,2	5,0	4,4	5,3	6,0	7,7	6,3	5,8	6,9	6,6	4,8	4,7
Técnicos y trabajadores asimilados	3,2	4,4	4,8	5,9	5,0	4,9	5,1	4,6	4,4	5,4	6,5	5,5
Jefes y empleados de oficina	2,4	2,4	2,0	2,9	3,9	2,6	3,2	2,6	4,4	4,9	3,0	3,1
Trabajadores calificados de servicios personales	2,9	2,9	2,5	2,2	2,0	3,0	2,6	3,4	2,4	2,6	3,0	2,9
Comerciantes y Vendedores	10,0	9,9	9,9	10,6	9,0	9,1	9,9	10,2	10,7	9,7	9,6	8,2
Agricultores trabajadores calificados agropecuarios	21,9	20,6	20,3	19,7	21,0	20,4	21,7	23,3	23,0	22,7	24,3	26,0
Obreros de manufactura y minas	9,0	7,5	9,5	6,9	9,2	5,8	7,5	8,8	7,7	6,7	7,5	7,5
Obreros de construcción y choferes	4,5	5,3	5,0	6,9	5,4	6,9	7,9	6,7	6,4	6,9	7,2	7,6
Vendedores ambulantes	5,4	5,8	4,3	2,5	3,7	2,5	2,3	1,7	1,2	1,1	1,4	1,6
Trabajadores no calificados de servicios personales	35,0	35,7	36,7	36,0	34,3	36,6	33,0	32,3	32,4	32,8	32,3	32,7
Piura	**100,0**	**100,0**	**100,0**	**100,0**	**100,0**	**100,0**	**100,0**	**100,0**	**100,0**	**100,0**	**100,0**	**100,0**
Fuerzas Armadas y Policiales	0,5	0,4	0,3	0,3	0,3	0,5	0,3	0,4	0,7	0,7	0,6	0,5
Miembros Poder Ejecutivo y Directores Empresas	0,1	0,4	0,2	0,2	0,4	0,3	0,2	0,3	0,2	0,3	0,2	0,1
Profesionales, Científicos e Intelectuales	4,1	3,5	4,0	4,8	5,6	5,3	4,9	5,3	5,8	4,7	4,9	4,3
Técnicos y trabajadores asimilados	3,6	2,6	4,9	4,9	5,2	4,7	4,7	4,8	5,2	5,2	4,4	5,0
Jefes y empleados de oficina	2,2	2,4	2,6	3,1	2,9	3,9	2,9	3,6	4,5	5,0	3,8	4,0
Trabajadores calificados de servicios personales	6,0	7,1	5,6	5,4	4,2	5,1	5,3	5,0	5,9	5,8	5,4	6,0
Comerciantes y Vendedores	10,5	8,3	9,2	9,6	11,0	11,1	11,4	12,1	13,4	12,8	11,8	12,6
Agricultores trabajadores calificados agropecuarios	16,7	18,3	16,7	16,1	13,8	11,9	13,4	15,3	13,7	14,2	13,8	14,4
Obreros de manufactura y minas	7,9	7,3	9,2	9,1	9,2	9,1	8,2	7,5	7,0	7,4	6,8	7,5
Obreros de construcción y choferes	5,7	6,3	6,2	8,1	8,9	8,7	8,6	9,9	8,6	9,3	11,2	9,2
Vendedores ambulantes	6,7	8,0	8,2	7,6	7,1	6,4	6,0	4,8	5,2	5,1	5,6	4,4
Trabajadores no calificados de servicios personales	36,2	35,3	32,9	30,9	31,4	33,0	34,2	31,1	29,9	29,5	31,5	31,9

Continúa...

CUADRO Nº 2.16

PERÚ: POBLACIÓN ECONÓMICAMENTE ACTIVA OCUPADA, SEGÚN PRINCIPAL OCUPACIÓN Y DEPARTAMENTO, 2004 - 2015

(Porcentaje)

Principal ocupación / Departamento	2004	2005	2006	2007	2008	2009	2010	2011	2012	2013	2014	2015
Puno	**100,0**	**100,0**	**100,0**	**100,0**	**100,0**	**100,0**	**100,0**	**100,0**	**100,0**	**100,0**	**100,0**	**100,0**
Fuerzas Armadas y Policiales	0,2	0,7	0,2	0,3	0,3	0,2	0,0	0,0	0,2	0,1	0,3	0,1
Miembros Poder Ejecutivo y Directores Empresas	0,3	0,8	0,6	0,4	0,3	0,6	0,1	0,5	0,4	0,3	0,6	0,3
Profesionales, Científicos e Intelectuales	4,3	3,7	4,8	5,0	5,5	5,3	5,2	5,6	5,3	5,2	5,2	4,9
Técnicos y trabajadores asimilados	2,4	2,2	2,1	3,2	2,9	2,6	3,3	3,1	3,0	3,9	2,9	2,4
Jefes y empleados de oficina	1,3	1,5	1,7	1,5	2,3	1,9	2,6	2,5	2,1	2,7	2,7	3,2
Trabajadores calificados de servicios personales	1,4	1,4	1,2	1,1	1,2	1,9	2,2	2,7	2,2	3,5	3,1	3,7
Comerciantes y Vendedores	5,8	5,1	7,3	7,3	7,8	10,1	10,0	9,9	12,7	11,0	12,2	11,0
Agricultores trabajadores calificados agropecuarios	27,4	25,0	23,9	22,8	22,6	24,2	23,6	24,6	25,1	22,6	21,6	23,6
Obreros de manufactura y minas	8,9	9,1	9,3	10,5	11,5	9,6	8,2	7,8	8,8	8,6	7,2	8,4
Obreros de construcción y choferes	3,0	2,2	2,1	3,2	4,4	5,5	5,1	5,9	4,9	5,9	6,5	4,8
Vendedores ambulantes	6,6	6,5	6,6	6,5	8,1	4,0	3,5	4,0	3,1	2,1	1,4	2,2
Trabajadores no calificados de servicios personales	38,3	41,8	40,2	38,0	33,3	33,9	36,2	33,4	32,2	34,1	36,3	35,5
San Martín	**100,0**	**100,0**	**100,0**	**100,0**	**100,0**	**100,0**	**100,0**	**100,0**	**100,0**	**100,0**	**100,0**	**100,0**
Fuerzas Armadas y Policiales	0,3	0,3	0,0	0,3	0,4	0,2	0,2	0,3	0,3	0,0	0,0	0,2
Miembros Poder Ejecutivo y Directores Empresas	1,1	0,6	0,2	0,1	0,5	0,5	0,5	0,9	0,8	0,7	0,2	0,3
Profesionales, Científicos e Intelectuales	3,2	3,6	2,8	5,1	5,1	4,5	6,4	6,1	7,1	5,8	5,0	4,8
Técnicos y trabajadores asimilados	3,4	3,0	4,0	4,3	3,7	4,2	5,2	3,3	3,9	4,6	3,8	5,9
Jefes y empleados de oficina	2,2	3,0	2,8	2,0	3,1	3,6	4,5	3,9	5,0	4,1	3,8	3,8
Trabajadores calificados de servicios personales	2,3	2,2	2,6	3,5	2,2	3,2	4,9	3,8	4,2	4,3	3,6	3,8
Comerciantes y Vendedores	7,5	8,1	7,2	8,7	8,5	9,6	9,1	10,6	9,6	9,1	9,3	7,9
Agricultores trabajadores calificados agropecuarios	29,6	29,2	26,7	26,1	24,3	25,3	24,0	23,4	26,3	24,9	25,9	23,7
Obreros de manufactura y minas	4,4	5,5	4,0	5,7	6,2	5,0	5,5	4,1	5,0	5,6	4,3	3,8
Obreros de construcción y choferes	3,7	5,1	5,6	6,5	8,2	7,2	6,2	6,7	7,2	7,3	8,4	5,7
Vendedores ambulantes	2,4	3,8	2,7	3,7	5,3	2,6	2,0	3,0	3,1	3,0	2,3	2,6
Trabajadores no calificados de servicios personales	40,0	35,4	41,5	34,1	32,5	34,1	31,6	33,8	27,5	30,8	33,3	37,4
Tacna	**100,0**	**100,0**	**100,0**	**100,0**	**100,0**	**100,0**	**100,0**	**100,0**	**100,0**	**100,0**	**100,0**	**100,0**
Fuerzas Armadas y Policiales	1,0	2,1	1,2	2,2	1,9	2,2	2,0	1,9	1,4	2,2	1,6	2,2
Miembros Poder Ejecutivo y Directores Empresas	0,9	0,5	0,5	0,5	0,6	0,2	0,5	0,5	0,7	0,6	0,4	0,4
Profesionales, Científicos e Intelectuales	7,3	7,0	8,6	7,5	7,6	7,5	7,9	6,6	8,4	9,7	7,8	8,4
Técnicos y trabajadores asimilados	5,6	5,0	7,7	5,6	7,4	8,3	9,7	6,5	5,6	6,5	5,1	6,9
Jefes y empleados de oficina	6,2	4,7	5,0	6,1	7,2	5,2	7,6	7,4	8,4	5,2	7,4	6,5
Trabajadores calificados de servicios personales	3,1	2,6	3,2	3,5	5,2	6,4	6,0	4,3	5,8	6,5	6,0	6,5
Comerciantes y Vendedores	11,6	13,5	12,8	12,4	12,6	12,4	12,7	16,0	14,7	18,4	16,0	15,0
Agricultores trabajadores calificados agropecuarios	8,9	7,7	8,3	7,7	7,1	9,6	7,8	7,7	8,2	7,8	8,3	8,4
Obreros de manufactura y minas	8,1	7,1	7,1	6,8	10,0	7,8	7,5	7,4	7,3	7,2	7,7	7,3
Obreros de construcción y choferes	8,1	9,1	7,6	7,5	6,8	9,8	11,4	12,6	13,0	12,7	13,7	12,5
Vendedores ambulantes	10,4	12,0	10,4	11,5	8,7	5,3	3,7	6,0	4,3	4,0	4,0	4,0
Trabajadores no calificados de servicios personales	28,9	28,9	27,7	28,6	24,8	25,6	23,3	23,2	22,0	19,3	22,1	21,8
Tumbes	**100,0**	**100,0**	**100,0**	**100,0**	**100,0**	**100,0**	**100,0**	**100,0**	**100,0**	**100,0**	**100,0**	**100,0**
Fuerzas Armadas y Policiales	1,4	1,2	2,4	1,5	1,6	1,8	1,3	1,0	1,1	0,7	1,1	0,9
Miembros Poder Ejecutivo y Directores Empresas	0,4	0,4	0,2	0,3	0,7	0,3	0,5	0,3	0,3	0,6	0,5	0,4
Profesionales, Científicos e Intelectuales	5,5	5,2	4,3	5,6	5,5	7,4	7,3	6,4	7,6	7,2	6,1	7,6
Técnicos y trabajadores asimilados	3,0	5,4	4,4	3,8	4,2	4,1	5,0	4,3	5,7	5,2	5,0	5,5
Jefes y empleados de oficina	3,4	3,4	3,5	4,4	4,3	4,1	5,7	5,8	5,4	5,1	6,5	6,4
Trabajadores calificados de servicios personales	3,8	3,9	3,1	5,2	5,0	6,3	8,8	6,2	6,3	6,4	7,8	7,9
Comerciantes y Vendedores	10,0	10,8	10,4	11,0	10,6	14,0	13,0	12,9	15,6	14,6	14,2	12,1
Agricultores trabajadores calificados agropecuarios	19,0	16,5	21,7	14,3	14,6	13,1	10,3	11,8	9,2	10,3	11,6	9,7
Obreros de manufactura y minas	6,2	8,2	5,7	5,1	6,5	7,1	6,2	6,6	6,1	7,2	6,3	4,3
Obreros de construcción y choferes	6,3	6,6	6,2	12,7	12,9	12,6	12,5	13,0	14,5	13,5	12,7	14,8
Vendedores ambulantes	8,2	7,9	7,2	9,0	11,5	5,5	5,8	6,9	5,3	4,5	4,4	4,7
Trabajadores no calificados de servicios personales	32,9	30,4	30,9	27,1	22,6	23,8	23,5	24,7	22,9	24,8	23,8	25,7

Continúa...

CUADRO Nº 2.16

PERÚ: POBLACIÓN ECONÓMICAMENTE ACTIVA OCUPADA, SEGÚN PRINCIPAL OCUPACIÓN Y DEPARTAMENTO, 2004 - 2015

(Porcentaje)

Conclusión.

Principal ocupación / Departamento	2004	2005	2006	2007	2008	2009	2010	2011	2012	2013	2014	2015
Ucayali	**100,0**	**100,0**	**100,0**	**100,0**	**100,0**	**100,0**	**100,0**	**100,0**	**100,0**	**100,0**	**100,0**	**100,0**
Fuerzas Armadas y Policiales	0,0	0,6	0,2	0,5	0,1	0,3	0,3	0,7	0,4	0,3	0,6	0,6
Miembros Poder Ejecutivo y Directores Empresas	0,4	0,2	0,3	0,4	1,0	0,6	0,7	0,3	0,6	0,5	0,3	0,5
Profesionales, Científicos e Intelectuales	5,9	5,1	4,8	4,8	4,4	5,4	4,7	5,6	6,1	5,6	4,3	5,6
Técnicos y trabajadores asimilados	5,4	5,8	6,0	6,0	5,5	5,4	6,2	5,1	4,8	5,1	4,5	5,2
Jefes y empleados de oficina	4,7	4,1	3,7	4,3	5,3	4,0	4,6	4,3	4,7	4,3	3,9	4,9
Trabajadores calificados de servicios personales	3,1	5,6	5,8	5,5	5,7	7,6	8,5	7,9	7,2	8,4	8,1	7,8
Comerciantes y Vendedores	10,0	11,9	11,4	11,4	9,4	12,4	11,8	14,7	14,2	14,3	14,4	15,2
Agricultores trabajadores calificados agropecuarios	15,0	14,2	14,6	14,3	14,3	14,8	14,8	13,4	14,1	14,2	13,6	12,8
Obreros de manufactura y minas	8,1	9,4	6,7	7,5	9,0	9,0	7,4	8,6	9,2	8,0	8,0	6,8
Obreros de construcción y choferes	9,4	8,7	11,6	10,6	11,0	10,9	12,1	12,5	11,6	11,5	12,1	12,7
Vendedores ambulantes	7,5	4,4	3,7	7,1	9,5	4,3	3,8	2,7	3,4	2,3	2,8	2,9
Trabajadores no calificados de servicios personales	30,3	30,0	31,2	27,5	25,0	25,4	25,0	24,2	23,6	25,4	27,4	25,0
Lima y Callao 1/	**100,0**	**100,0**	**100,0**	**100,0**	**100,0**	**100,0**	**100,0**	**100,0**	**100,0**	**100,0**	**100,0**	**100,0**
Fuerzas Armadas y Policiales	1,6	1,6	1,4	1,7	1,4	1,1	1,2	1,4	1,3	1,0	1,0	1,0
Miembros Poder Ejecutivo y Directores Empresas	0,5	0,6	0,4	0,4	0,8	0,8	0,8	0,7	0,8	0,7	0,7	0,7
Profesionales, Científicos e Intelectuales	9,1	8,7	8,3	8,9	9,0	10,1	8,8	9,4	9,3	10,1	10,6	9,7
Técnicos y trabajadores asimilados	9,9	9,7	10,2	11,5	10,8	11,1	10,6	11,4	11,9	11,0	11,3	11,5
Jefes y empleados de oficina	6,9	6,5	7,1	7,2	8,7	8,4	8,6	9,6	10,4	11,0	11,1	9,9
Trabajadores calificados de servicios personales	3,7	4,3	4,2	4,6	4,9	5,8	5,9	5,7	5,3	5,6	6,5	5,9
Comerciantes y Vendedores	11,0	11,0	11,2	10,9	10,7	11,0	11,5	11,4	11,4	11,9	11,8	10,9
Agricultores trabajadores calificados agropecuarios	1,6	1,7	1,8	1,5	1,5	1,5	1,3	1,5	1,2	1,4	1,3	1,3
Obreros de manufactura y minas	10,2	11,8	11,1	12,0	11,3	10,1	10,2	10,8	11,3	10,3	10,0	10,1
Obreros de construcción y choferes	10,5	10,2	11,0	9,9	11,5	11,2	11,9	11,8	11,1	11,3	11,4	12,7
Vendedores ambulantes	8,9	8,5	8,1	7,4	7,5	6,1	6,2	5,4	5,9	6,2	5,9	5,0
Trabajadores no calificados de servicios personales	26,1	25,4	25,2	23,9	21,9	22,9	22,9	20,9	20,1	19,5	18,3	21,3
Provincia de Lima	**-**	**-**	**-**	**100,0**	**100,0**	**100,0**	**100,0**	**100,0**	**100,0**	**100,0**	**100,0**	**100,0**
Fuerzas Armadas y Policiales	-	-	-	1,9	1,5	1,2	1,3	1,5	1,4	1,1	1,0	1,0
Miembros Poder Ejecutivo y Directores Empresas	-	-	-	0,4	0,8	1,0	0,9	0,8	0,9	0,8	0,7	0,8
Profesionales, Científicos e Intelectuales	-	-	-	9,6	9,6	11,0	9,3	10,0	9,7	10,9	11,3	10,5
Técnicos y trabajadores asimilados	-	-	-	12,2	11,5	11,4	10,9	12,0	12,5	11,3	11,9	12,1
Jefes y empleados de oficina	-	-	-	7,6	9,0	8,7	8,8	10,2	10,9	11,3	11,5	10,4
Trabajadores calificados de servicios personales	-	-	-	4,4	4,8	5,8	5,7	5,6	5,2	5,5	6,5	6,0
Comerciantes y Vendedores	-	-	-	10,7	10,7	11,0	11,3	11,5	11,3	12,2	12,0	11,1
Agricultores trabajadores calificados agropecuarios	-	-	-	0,4	0,3	0,3	0,2	0,4	0,3	0,4	0,4	0,3
Obreros de manufactura y minas	-	-	-	12,7	11,5	10,3	10,8	11,0	11,9	10,8	10,6	10,2
Obreros de construcción y choferes	-	-	-	10,0	12,0	11,3	12,1	12,1	11,1	11,4	11,3	12,6
Vendedores ambulantes	-	-	-	7,5	7,5	6,0	6,7	5,3	6,1	6,5	6,1	5,1
Trabajadores no calificados de servicios personales	-	-	-	22,6	20,7	22,0	22,1	19,7	18,8	17,8	16,6	19,7
Región de Lima 2/	**-**	**-**	**-**	**100,0**	**100,0**	**100,0**	**100,0**	**100,0**	**100,0**	**100,0**	**100,0**	**100,0**
Fuerzas Armadas y Policiales	-	-	-	0,3	0,3	0,6	0,8	0,5	0,6	0,3	0,3	0,3
Miembros Poder Ejecutivo y Directores Empresas	-	-	-	0,4	0,5	0,0	0,6	1,0	0,7	0,4	0,5	0,4
Profesionales, Científicos e Intelectuales	-	-	-	5,5	5,4	5,2	5,9	5,9	7,3	6,6	6,5	5,6
Técnicos y trabajadores asimilados	-	-	-	5,0	6,2	5,0	6,6	5,0	6,3	7,8	5,2	6,6
Jefes y empleados de oficina	-	-	-	3,0	2,9	3,3	4,3	5,6	5,8	5,0	6,1	3,2
Trabajadores calificados de servicios personales	-	-	-	4,7	4,9	4,0	4,9	5,1	5,5	5,7	6,9	4,6
Comerciantes y Vendedores	-	-	-	12,1	11,9	12,3	14,2	11,2	12,4	10,6	11,0	10,3
Agricultores trabajadores calificados agropecuarios	-	-	-	11,5	13,6	13,7	11,9	12,5	11,1	12,4	11,4	10,9
Obreros de manufactura y minas	-	-	-	6,5	8,0	6,8	5,8	7,5	6,4	6,4	5,0	6,6
Obreros de construcción y choferes	-	-	-	8,8	7,7	10,6	10,5	9,2	10,3	9,3	10,8	12,2
Vendedores ambulantes	-	-	-	7,0	6,3	6,8	3,1	5,5	4,4	3,8	4,1	4,3
Trabajadores no calificados de servicios personales	-	-	-	35,2	32,2	31,7	31,4	31,1	29,2	31,7	32,1	35,1

1/ Comprende el departamento de Lima y la Provincia Constitucional del Callao.

2/ Incluye las provincias de: Barranca, Cajatambo, Canta, Cañete, Huaral, Huarochiri, Huaura, Oyón y Yauyos. Excluye la provincia de Lima.

Fuente: Instituto Nacional de Estadística e Informática - Encuesta Nacional de Hogares.

CUADRO Nº 2.17

PERÚ: POBLACIÓN ECONÓMICAMENTE ACTIVA OCUPADA POR EMPLEO SECUNDARIO, SEGÚN CATEGORÍA DE OCUPACIÓN Y ÁMBITO GEOGRÁFICO, 2004 - 2015

(Porcentaje)

Categoría de ocupación/ Ámbito geográfico	2004	2005	2006	2007	2008	2009	2010	2011	2012	2013	2014	2015	Tasa de crecimiento promedio anual (%) 2004- 2015	Variación porcentual 2015/2014
Total	**2 580,0**	**2 523,0**	**2 664,9**	**3 286,9**	**3 514,8**	**3 806,2**	**3 984,3**	**3 785,2**	**3 766,1**	**3 557,7**	**3 518,6**	**3 273,8**	**2,2**	**-7,0**
Empleador o patrono	92,7	97,0	106,1	129,1	134,1	146,1	137,7	112,6	112,9	107,8	87,4	89,1	-0,4	2,0
Trabajador independiente	1 046,4	971,9	1 041,8	1 337,2	1 428,6	1 568,1	1 732,7	1 661,6	1 599,6	1 453,6	1 473,9	1 358,7	2,4	-7,8
Empleado	188,4	166,3	168,2	229,2	254,6	246,8	259,6	260,3	225,2	245,1	222,8	188,2	0,0	-15,5
Obrero	301,0	302,0	343,5	374,4	397,2	395,9	438,3	414,1	436,0	425,9	425,8	451,3	3,8	6,0
Trabajador familiar no remunerado	879,7	907,3	915,4	1 108,9	1 171,2	1 316,7	1 261,5	1 207,8	1 226,0	1 161,8	1 160,1	1 053,2	1,7	-9,2
Trabajador del hogar	20,1	31,3	41,3	44,0	44,6	44,7	42,4	33,8	38,4	36,6	29,4	29,0	3,4	-1,4
Otro	51,6	47,1	48,7	64,1	84,6	87,8	112,1	95,1	127,9	126,8	119,2	104,3	-	-
Lima Metropolitana 1/	**425,8**	**331,2**	**423,2**	**600,8**	**612,2**	**748,1**	**795,1**	**703,3**	**672,6**	**544,3**	**508,2**	**447,2**	**0,4**	**-12,0**
Empleador o patrono	20,6	10,9	14,4	22,4	31,7	32,4	25,9	20,0	23,2	20,5	13,0	18,7	-0,9	44,6
Trabajador independiente	209,8	155,1	208,5	297,4	324,1	402,8	440,0	388,1	361,9	284,2	294,2	230,8	0,9	-21,5
Empleado	81,5	71,7	70,7	111,1	111,6	97,7	116,5	119,5	99,4	102,7	84,0	72,8	-1,0	-13,4
Obrero	37,3	28,1	38,8	42,1	42,8	55,2	61,8	48,2	45,8	33,0	33,7	28,2	-2,5	-16,4
Trabajador familiar no remunerado	70,0	49,4	65,7	104,9	79,5	126,7	119,6	109,7	116,7	87,3	69,4	83,5	1,6	20,4
Trabajador del hogar	4,1	16,0	24,4	20,2	21,1	27,1	25,8	16,1	20,6	13,3	13,9	12,4	10,6	-10,7
Otro	2,5	0,0	0,7	2,7	1,5	6,2	5,4	1,8	5,0	3,2	0,0	0,7	-	-
Resto País	**2 154,1**	**2 191,8**	**2 241,7**	**2 686,1**	**2 902,6**	**3 058,1**	**3 189,3**	**3 081,9**	**3 093,5**	**3 013,3**	**3 010,4**	**2 826,6**	2,5	-6,1
Empleador o patrono	72,1	86,1	91,7	106,7	102,4	113,7	111,8	92,6	89,7	87,2	74,4	70,4	-0,2	-5,4
Trabajador independiente	836,6	816,9	833,3	1 039,8	1 104,5	1 165,4	1 292,7	1 273,4	1 237,8	1 169,4	1 179,7	1 127,8	2,8	-4,4
Empleado	106,9	94,6	97,5	118,1	143,0	149,1	143,1	140,8	125,8	142,4	138,7	115,4	0,7	-16,8
Obrero	263,7	273,9	304,6	332,4	354,4	340,8	376,5	366,0	390,2	392,9	392,0	423,1	4,4	7,9
Trabajador familiar no remunerado	809,7	857,9	849,7	1 003,9	1 091,8	1 190,0	1 141,9	1 098,1	1 109,3	1 074,5	1 090,8	969,7	1,7	-11,1
Trabajador del hogar	16,1	15,3	16,8	23,8	23,5	17,5	16,6	17,7	17,9	23,3	15,5	16,6	0,3	6,8
Otro	49,1	47,1	48,0	61,4	83,0	81,5	106,6	93,3	122,8	123,6	119,2	103,7	-	-
Área de residencia														
Urbana	**1 491,9**	**1 402,2**	**1 518,6**	**1 988,8**	**2 082,2**	**2 304,4**	**2 463,4**	**2 385,3**	**2 323,6**	**2 170,5**	**2 147,1**	**1 949,6**	**2,5**	**-9,2**
Empleador o patrono	68,1	63,6	69,4	100,1	100,3	115,9	107,4	92,9	93,9	88,3	68,8	75,6	1,0	9,9
Trabajador independiente	684,5	606,5	678,6	910,2	995,2	1 104,1	1 225,9	1 210,2	1 161,5	1 045,0	1 063,8	958,5	3,1	-9,9
Empleado	174,8	155,0	157,8	215,6	234,9	227,7	240,2	238,5	204,7	219,7	203,5	164,4	-0,6	-19,2
Obrero	119,9	109,4	139,6	148,9	150,7	160,8	196,0	176,3	170,8	172,6	177,4	172,1	3,3	-3,0
Trabajador familiar no remunerado	394,9	416,1	409,2	534,8	517,4	614,6	601,9	596,3	605,7	573,2	565,8	515,2	2,4	-8,9
Trabajador del hogar	18,5	28,4	38,3	40,9	39,6	42,1	38,7	30,9	36,7	31,0	27,1	26,6	3,4	-1,8
Otro	31,2	23,2	25,6	38,3	44,0	39,3	53,3	40,0	50,3	40,8	40,6	37,0	-	-
Rural	**1 088,0**	**1 120,8**	**1 146,4**	**1 298,1**	**1 432,6**	**1 501,8**	**1 521,0**	**1 399,9**	**1 442,6**	**1 387,2**	**1 371,5**	**1 324,2**	**1,8**	**-3,4**
Empleador o patrono	24,6	33,4	36,7	29,0	33,7	30,3	30,4	19,7	19,0	19,5	18,5	13,5	-5,3	-27,3
Trabajador independiente	362,0	365,5	363,2	427,0	433,4	464,0	506,8	451,3	438,2	408,6	410,1	400,2	0,9	-2,4
Empleado	13,5	11,3	10,4	13,7	19,7	19,2	19,4	21,8	20,5	25,4	19,2	23,7	5,2	23,4
Obrero	181,1	192,7	203,8	225,6	246,5	235,1	242,3	237,8	265,2	253,3	248,3	279,1	4,0	12,4
Trabajador familiar no remunerado	484,8	491,2	506,2	574,0	653,8	702,1	659,6	611,4	620,3	588,6	594,4	538,0	1,0	-9,5
Trabajador del hogar	1,6	2,9	2,9	3,1	5,0	2,6	3,6	2,9	1,8	5,6	2,3	2,4	3,4	2,4
Otro	20,4	24,0	23,1	25,8	40,5	48,5	58,8	55,1	77,6	86,1	78,6	67,3	-	-
Región natural														
Costa	**1 069,2**	**1 010,2**	**1 104,9**	**1 467,0**	**1 449,7**	**1 636,1**	**1 735,0**	**1 554,2**	**1 545,4**	**1 378,8**	**1 339,9**	**1 161,7**	**0,8**	**-13,3**
Empleador o patrono	40,1	34,8	38,2	58,6	61,5	70,9	60,0	45,9	47,9	45,6	37,2	38,8	-0,3	4,2
Trabajador independiente	497,7	428,2	495,1	679,9	706,4	792,9	874,8	803,0	790,8	695,8	713,9	601,3	1,7	-15,8
Empleado	129,2	116,9	116,0	165,7	174,3	167,7	174,1	177,3	149,8	159,5	135,3	117,0	-0,9	-13,5
Obrero	96,6	86,2	108,4	123,7	111,6	125,2	155,3	130,6	120,6	111,0	109,5	103,2	0,6	-5,8
Trabajador familiar no remunerado	277,9	300,1	300,8	387,9	340,2	415,8	408,7	353,8	381,3	326,4	310,1	272,3	-0,2	-12,2
Trabajador del hogar	11,2	23,3	33,4	32,7	31,4	38,3	32,4	26,1	30,1	23,6	21,4	19,4	5,2	-9,0
Otro	16,5	20,7	13,1	18,6	24,3	25,2	29,9	17,5	25,0	17,1	12,5	9,7	-	-
Sierra	**1 157,2**	**1 156,7**	**1 199,8**	**1 327,8**	**1 498,7**	**1 620,6**	**1 647,8**	**1 601,2**	**1 615,7**	**1 607,2**	**1 598,7**	**1 544,4**	**2,7**	**-3,4**
Empleador o patrono	39,8	46,3	52,0	47,2	49,5	51,9	53,1	42,5	40,0	38,7	30,9	28,3	-3,0	-8,3
Trabajador independiente	395,9	411,9	403,1	469,8	490,3	543,3	600,7	593,8	547,9	523,0	519,6	515,2	2,4	-0,8
Empleado	47,2	34,3	37,1	45,1	61,0	60,2	63,0	59,6	54,8	66,3	64,2	52,4	1,0	-18,4
Obrero	162,3	159,9	185,9	189,3	224,4	223,0	229,4	221,9	259,7	247,6	241,0	268,7	4,7	11,5
Trabajador familiar no remunerado	472,6	475,1	485,7	531,8	618,3	685,1	629,7	613,1	619,1	622,3	645,2	589,0	2,0	-8,7
Trabajador del hogar	7,8	6,7	5,7	7,1	8,5	5,4	6,7	5,4	5,3	9,7	4,8	7,3	-0,5	53,2
Otro	31,7	22,5	30,4	37,4	46,7	51,6	65,2	65,0	89,0	99,6	93,1	83,5	-	-
Selva	**353,6**	**356,0**	**360,2**	**492,1**	**566,4**	**549,5**	**601,5**	**629,8**	**605,0**	**571,7**	**580,0**	**567,7**	**4,4**	**-2,1**
Empleador o patrono	12,8	15,9	16,0	23,3	23,1	23,3	24,7	24,3	25,0	23,5	19,3	22,1	5,0	14,4
Trabajador independiente	152,8	131,8	143,7	187,6	231,9	231,9	257,2	264,7	260,9	234,9	240,4	242,1	4,3	0,7
Empleado	12,0	15,1	15,1	18,4	19,3	18,9	22,5	23,4	20,6	19,4	23,2	18,8	4,2	-19,1
Obrero	42,1	55,9	49,2	61,4	61,2	47,7	53,7	61,6	55,7	67,3	75,3	79,4	5,9	5,4
Trabajador familiar no remunerado	129,2	132,1	128,9	189,2	212,7	215,8	223,2	240,9	225,7	213,1	204,9	191,9	3,7	-6,3
Trabajador del hogar	1,2	1,2	2,1	4,2	4,6	1,0	3,2	2,3	3,1	3,3	3,3	2,2	5,9	-32,4
Otro	3,5	3,9	5,2	8,1	13,6	11,0	17,0	12,5	13,9	10,2	13,6	11,2	-	-

1/ Comprende: Provincia de Lima y Provincia Constitucional del Callao.

Fuente: Instituto Nacional de Estadística e Informática - Encuesta Nacional de Hogares.

CUADRO Nº 2.18
PERÚ: POBLACIÓN ECONÓMICAMENTE ACTIVA OCUPADA POR PROMEDIO DE HORAS TRABAJADAS, SEGÚN SEXO Y ÁMBITO GEOGRÁFICO, 2004 - 2015
(Horas por semana)

Sexo / Ámbito geográfico	2004	2005	2006	2007	2008	2009	2010	2011	2012	2013	2014	2015		Variación horas 2015/2004		
												Abs.	C.V. (%)	Horas	%P>T	Significancia
Total	**47**	**47**	**46**	**47**	**47**	**46**	**46**	**45**	**45**	**45**	**44**	**45**	**0,3**	**-2,2**	**0,0**	***
Hombre	50	50	50	50	50	49	49	49	48	48	47	48	0,3	-2,1	0,0	***
Mujer	43	42	42	43	43	42	42	41	41	41	41	41	0,4	-2,2	0,0	***
Lima Metropolitana 1/	**53**	**53**	**51**	**50**	**50**	**49**	**47**	**48**	**47**	**47**	**46**	**47**	**0,5**	**-6,0**	**0,0**	***
Hombre	55	56	55	54	54	52	51	51	50	50	50	50	0,6	-5,9	0,0	***
Mujer	49	48	47	46	46	45	43	44	43	44	43	43	0,8	-6,1	0,0	***
Resto País	**44**	**44**	**44**	**45**	**45**	**45**	**45**	**44**	**44**	**43**	**43**	**44**	**0,3**	**-0,7**	**0,0**	***
Hombre	47	48	48	49	49	48	48	48	47	46	46	47	0,3	-0,7	0,0	**
Mujer	40	40	40	41	41	41	41	40	40	39	39	39	0,5	-0,8	0,0	***
Área de residencia																
Urbana	**49**	**49**	**49**	**49**	**49**	**48**	**47**	**47**	**47**	**46**	**46**	**46**	**0,3**	**-3,3**	**0,0**	***
Hombre	52	53	52	52	52	51	51	50	50	49	49	49	0,4	-3,0	0,0	***
Mujer	46	45	45	44	44	44	43	43	43	42	42	42	0,5	-3,6	0,0	***
Rural	**41**	**41**	**41**	**42**	**42**	**41**	**41**	**41**	**40**	**40**	**40**	**40**	**0,5**	**-1,3**	**0,0**	***
Hombre	45	45	44	45	45	44	44	44	43	43	43	43	0,5	-1,6	0,0	***
Mujer	37	36	37	38	38	38	37	36	36	36	35	35	0,7	-1,2	0,0	***
Región natural																
Costa	**50**	**50**	**49**	**49**	**49**	**48**	**47**	**47**	**47**	**46**	**46**	**46**	**0,4**	**-3,9**	**0,0**	***
Hombre	53	54	52	53	53	52	51	51	50	50	49	50	0,4	-3,6	0,0	***
Mujer	46	45	44	44	44	44	43	43	43	42	42	42	0,6	-4,2	0,0	***
Sierra	**43**	**43**	**43**	**43**	**43**	**43**	**43**	**42**	**42**	**42**	**42**	**42**	**0,5**	**-1,0**	**0,0**	***
Hombre	46	46	46	46	46	46	46	45	45	45	44	45	0,5	-1,2	0,0	***
Mujer	39	39	40	39	40	40	39	38	39	38	38	38	0,7	-1,0	0,0	**
Selva	**44**	**44**	**45**	**47**	**46**	**46**	**46**	**45**	**45**	**44**	**44**	**45**	**0,6**	**0,6**	**0,2**	
Hombre	46	47	47	49	48	48	48	47	47	46	46	47	0,7	0,6	0,3	
Mujer	40	40	41	43	44	43	42	42	42	40	40	41	1,0	0,8	0,3	

1/ Comprende: Provincia de Lima y Provincia Constitucional del Callao.

Fuente: Instituto Nacional de Estadística e Informática - Encuesta Nacional de Hogares.

CUADRO Nº 2.19

PERÚ: POBLACIÓN ECONÓMICAMENTE ACTIVA OCUPADA POR PROMEDIO DE HORAS TRABAJADAS, SEGÚN GRUPOS DE EDAD Y ÁMBITO GEOGRÁFICO, 2004 - 2015

(Horas por semana)

Grupos de edad / Ámbito geográfico	2004	2005	2006	2007	2008	2009	2010	2011	2012	2013	2014	2015
Total	**47**	**47**	**46**	**47**	**47**	**46**	**46**	**45**	**45**	**45**	**44**	**45**
14 a 24 años	41	42	41	41	41	41	40	39	39	38	38	38
25 a 59 años	49	49	49	49	49	49	48	48	47	47	47	47
60 a 64 años	45	44	44	45	45	45	45	45	43	44	45	44
65 años y más	39	38	39	38	39	38	37	38	38	37	37	37
Lima Metropolitana 1/	**53**	**53**	**51**	**50**	**50**	**49**	**47**	**48**	**47**	**47**	**46**	**47**
14 a 24 años	49	51	47	46	46	43	43	44	42	43	42	43
25 a 59 años	54	54	53	52	52	51	49	49	49	49	48	48
60 a 64 años	50	47	46	47	45	49	45	47	44	44	47	46
65 años y más	46	46	43	42	42	38	39	41	41	40	40	41
Resto País	**44**	**44**	**44**	**45**	**45**	**45**	**45**	**44**	**44**	**43**	**43**	**44**
14 a 24 años	39	39	39	40	40	40	39	38	38	37	37	37
25 a 59 años	47	47	47	48	48	48	48	47	47	46	46	46
60 a 64 años	44	43	43	44	44	44	44	44	43	43	44	44
65 años y más	38	37	38	37	38	38	37	37	37	36	37	36
Área de residencia												
Urbana	**49**	**49**	**49**	**49**	**49**	**48**	**47**	**47**	**47**	**46**	**46**	**46**
14 a 24 años	45	45	44	44	44	43	42	42	41	40	40	41
25 a 59 años	51	51	51	51	51	50	49	49	49	48	48	48
60 a 64 años	48	45	46	46	46	47	46	46	44	45	46	46
65 años y más	42	40	40	41	42	40	39	40	40	39	40	40
Rural	**41**	**41**	**41**	**42**	**42**	**41**	**41**	**41**	**40**	**40**	**40**	**40**
14 a 24 años	37	37	37	37	37	37	36	35	35	34	34	33
25 a 59 años	44	44	44	45	45	44	44	44	43	43	42	43
60 a 64 años	41	41	41	42	41	41	41	42	41	41	41	40
65 años y más	36	36	37	35	36	36	35	34	34	34	34	33
Región natural												
Costa	**50**	**50**	**49**	**49**	**49**	**48**	**47**	**47**	**47**	**46**	**46**	**46**
14 a 24 años	46	47	44	45	45	43	42	43	42	41	41	42
25 a 59 años	52	52	51	51	51	50	49	49	49	48	48	48
60 a 64 años	49	45	45	46	46	47	46	46	44	45	46	46
65 años y más	43	41	39	41	42	40	39	40	40	38	39	40
Sierra	**43**	**43**	**43**	**43**	**43**	**43**	**43**	**42**	**42**	**42**	**42**	**42**
14 a 24 años	37	38	38	37	37	38	36	35	36	34	34	34
25 a 59 años	46	46	46	46	46	46	46	45	45	45	45	45
60 a 64 años	43	43	43	43	43	42	43	43	42	42	43	42
65 años y más	37	37	38	36	37	36	36	36	35	35	36	34
Selva	**44**	**44**	**45**	**47**	**46**	**46**	**46**	**45**	**45**	**44**	**44**	**45**
14 a 24 años	40	39	40	41	42	41	40	40	40	38	38	38
25 a 59 años	46	47	47	49	49	49	48	47	47	46	46	47
60 a 64 años	41	43	43	43	44	46	44	44	45	42	44	45
65 años y más	36	37	38	38	40	38	37	37	38	36	38	38

1/ Comprende: Provincia de Lima y Provincia Constitucional del Callao.

Fuente: Instituto Nacional de Estadística e Informática - Encuesta Nacional de Hogares.

CUADRO Nº 2.20

PERÚ: POBLACIÓN ECONÓMICAMENTE ACTIVA OCUPADA POR PROMEDIO DE HORAS TRABAJADAS, SEGÚN NIVEL EDUCATIVO Y ÁMBITO GEOGRÁFICO, 2004 - 2015

(Horas por semana)

Nivel educativo / Ámbito geográfico	2004	2005	2006	2007	2008	2009	2010	2011	2012	2013	2014	2015
Total	**47**	**47**	**46**	**47**	**47**	**46**	**46**	**45**	**45**	**45**	**44**	**45**
Primaria	44	43	43	44	44	44	43	43	43	42	42	42
Secundaria	49	49	49	49	49	48	47	47	47	46	46	46
Superior no universitaria	48	48	48	49	48	48	48	47	48	47	46	46
Superior universitaria	46	47	45	46	45	45	44	43	43	43	43	42
Lima Metropolitana 1/	**53**	**53**	**51**	**50**	**50**	**49**	**47**	**48**	**47**	**47**	**46**	**47**
Primaria	54	53	51	51	50	49	47	49	47	46	47	47
Secundaria	55	55	54	52	52	51	49	49	49	49	48	49
Superior no universitaria	53	51	52	51	50	49	48	47	48	48	46	46
Superior universitaria	47	49	46	46	46	44	43	44	43	43	43	43
Resto País	**44**	**44**	**44**	**45**	**45**	**45**	**45**	**44**	**44**	**43**	**43**	**44**
Primaria	43	42	43	43	43	43	43	42	42	41	42	42
Secundaria	46	46	46	47	47	47	46	46	45	45	45	45
Superior no universitaria	45	47	46	48	47	48	48	47	47	46	46	46
Superior universitaria	44	45	45	45	44	45	44	43	42	42	43	42
Área de residencia												
Urbana	**49**	**49**	**49**	**49**	**49**	**48**	**47**	**47**	**47**	**46**	**46**	**46**
Primaria	49	47	47	48	48	48	46	46	46	45	46	45
Secundaria	51	52	51	51	51	50	49	49	48	48	48	48
Superior no universitaria	49	49	49	49	49	48	48	47	48	47	46	47
Superior universitaria	46	47	46	46	45	45	44	43	43	43	43	42
Rural	**41**	**41**	**41**	**42**	**42**	**41**	**41**	**41**	**40**	**40**	**40**	**40**
Primaria	41	41	41	41	41	41	41	40	40	39	39	39
Secundaria	41	41	41	42	42	42	42	41	40	40	39	40
Superior no universitaria	44	44	44	45	45	45	46	46	45	44	44	44
Superior universitaria	43	42	44	44	45	43	43	42	41	41	41	39
Región natural												
Costa	**50**	**50**	**49**	**49**	**49**	**48**	**47**	**47**	**47**	**46**	**46**	**46**
Primaria	49	48	45	48	48	47	46	46	46	45	45	45
Secundaria	52	52	51	51	51	50	49	49	49	48	48	48
Superior no universitaria	50	50	50	50	49	49	49	47	48	48	46	47
Superior universitaria	47	48	46	46	46	45	44	44	43	43	43	43
Sierra	**43**	**43**	**43**	**43**	**43**	**43**	**43**	**42**	**42**	**42**	**42**	**42**
Primaria	42	42	43	42	42	42	41	41	41	40	40	40
Secundaria	43	44	44	44	44	44	44	43	43	42	42	43
Superior no universitaria	44	46	45	45	46	46	46	46	46	45	45	45
Superior universitaria	43	44	44	43	43	43	43	42	41	42	42	40
Selva	**44**	**44**	**45**	**47**	**46**	**46**	**46**	**45**	**45**	**44**	**44**	**45**
Primaria	42	42	43	44	44	44	43	42	42	41	42	42
Secundaria	46	47	46	48	48	48	47	47	46	46	45	46
Superior no universitaria	46	47	47	48	49	49	48	48	48	47	46	47
Superior universitaria	46	47	47	48	46	47	46	45	46	43	44	45

1/ Comprende: Provincia de Lima y Provincia Constitucional del Callao.

Fuente: Instituto Nacional de Estadística e Informática - Encuesta Nacional de Hogares.

CUADRO Nº 2.21
PERÚ: POBLACIÓN ECONÓMICAMENTE ACTIVA OCUPADA POR PROMEDIO DE HORAS TRABAJADAS, SEGÚN RAMAS DE ACTIVIDAD Y ÁMBITO GEOGRÁFICO, 2008 - 2015
(Horas por semana)

Ramas de actividad / Ámbito geográfico	2008	2009	2010	2011	2012	2013	2014	2015
Total	**47**	**46**	**46**	**45**	**45**	**45**	**44**	**45**
Agricultura	40	39	39	39	39	38	38	38
Pesca	57	52	49	50	51	49	49	49
Minería	57	57	56	56	56	56	57	56
Manufactura	49	48	49	47	47	46	46	46
Construcción	49	49	47	48	47	47	47	47
Comercio	51	51	49	49	49	48	48	48
Transportes y Comunicaciones	59	56	56	56	55	55	54	54
Seg.social	52	53	53	51	50	50	49	49
Hoteles y Restaurantes	48	48	46	46	45	44	44	44
Inmobiliarias y alquileres	48	49	47	46	47	47	46	45
Enseñanza	38	38	37	37	36	37	36	37
Otros servicios	45	44	43	43	43	42	42	43
Lima Metropolitana 1/	**50**	**49**	**47**	**48**	**47**	**47**	**46**	**47**
Agricultura	49	47	46	40	39	41	39	41
Pesca	73	70	52	62	47	30	54	43
Minería	53	54	54	58	51	58	52	56
Manufactura	51	50	51	49	48	48	47	49
Construcción	51	50	47	49	47	47	47	**47**
Comercio	52	51	48	49	49	49	48	48
Transportes y Comunicaciones	59	55	56	56	54	55	54	54
Seg.social	54	53	53	51	50	50	48	48
Hoteles y Restaurantes	47	48	43	46	44	43	44	43
Inmobiliarias y alquileres	47	48	46	46	46	46	46	45
Enseñanza	37	35	35	37	37	36	35	37
Otros servicios	45	45	43	44	44	44	43	45
Resto País	**45**	**45**	**45**	**44**	**44**	**43**	**43**	**44**
Agricultura	40	39	39	39	39	38	38	38
Pesca	56	51	49	49	51	50	49	49
Minería	57	58	56	56	56	56	58	56
Manufactura	46	46	47	45	45	44	45	44
Construcción	48	48	47	48	48	47	47	**47**
Comercio	50	50	50	48	49	48	47	48
Transportes y Comunicaciones	59	57	56	56	55	55	54	55
Seg.social	51	53	53	52	50	50	50	50
Hoteles y Restaurantes	49	48	48	46	46	44	44	45
Inmobiliarias y alquileres	49	50	47	48	47	48	47	46
Enseñanza	39	39	38	37	36	37	37	37
Otros servicios	44	44	43	42	42	41	41	41
Área de residencia								
Urbana	**49**	**48**	**47**	**47**	**47**	**46**	**46**	**46**
Agricultura	41	40	39	40	40	39	40	40
Pesca	60	55	52	52	52	51	51	51
Minería	58	57	56	58	57	57	58	56
Manufactura	49	49	49	48	47	47	47	47
Construcción	49	49	47	48	47	47	47	47
Comercio	51	51	49	49	49	48	48	48
Transportes y Comunicaciones	60	57	56	56	55	55	54	54
Seg.social	52	53	53	52	50	50	49	49
Hoteles y Restaurantes	48	48	46	46	45	43	44	44
Inmobiliarias y alquileres	48	48	47	46	47	47	46	45
Enseñanza	38	37	37	37	36	36	36	37
Otros servicios	44	44	43	43	43	42	42	43

Continúa...

CUADRO Nº 2.21

PERÚ: POBLACIÓN ECONÓMICAMENTE ACTIVA OCUPADA POR PROMEDIO DE HORAS TRABAJADAS, SEGÚN RAMAS DE ACTIVIDAD Y ÁMBITO GEOGRÁFICO, 2008 - 2015

(Horas por semana)

Conclusión.

Ramas de actividad / Ámbito geográfico	2008	2009	2010	2011	2012	2013	2014	2015
Rural	**42**	**41**	**41**	**41**	**40**	**40**	**40**	**40**
Agricultura	40	39	39	39	38	38	37	38
Pesca	45	42	42	44	46	43	42	41
Minería	54	56	55	52	52	54	55	53
Manufactura	43	43	42	41	42	40	41	40
Construcción	50	46	47	47	46	47	47	48
Comercio	50	49	50	47	48	48	47	48
Transportes y Comunicaciones	53	49	53	51	51	51	49	51
Seg.social	53	53	52	51	49	51	49	49
Hoteles y Restaurantes	49	49	49	46	45	46	43	46
Inmobiliarias y alquileres	52	51	46	58	53	55	54	49
Enseñanza	40	41	40	40	38	40	39	39
Otros servicios	49	46	44	45	43	42	43	43
Región natural								
Costa	**49**	**48**	**47**	**47**	**47**	**46**	**46**	**46**
Agricultura	42	40	40	41	41	40	41	41
Pesca	62	55	52	52	53	52	52	52
Minería	57	57	56	60	55	56	56	56
Manufactura	51	49	50	48	48	48	47	48
Construcción	49	49	47	48	47	48	47	46
Comercio	51	51	49	49	49	48	48	48
Transportes y Comunicaciones	60	57	57	57	55	56	55	55
Seg.social	53	54	54	52	51	51	49	48
Hoteles y Restaurantes	47	47	45	45	45	42	43	43
Inmobiliarias y alquileres	48	49	47	46	47	47	46	46
Enseñanza	38	37	36	36	36	36	35	36
Otros servicios	45	44	43	43	43	43	42	44
Sierra	**43**	**43**	**43**	**42**	**42**	**42**	**42**	**42**
Agricultura	39	39	39	38	38	37	37	37
Pesca	54	35	38	55	60	57	44	42
Minería	56	57	55	54	56	56	57	55
Manufactura	44	44	44	43	42	42	42	41
Construcción	48	48	47	47	48	46	47	47
Comercio	48	48	48	46	47	46	45	46
Transportes y Comunicaciones	57	53	52	52	52	53	50	52
Seg.social	52	51	51	50	49	49	50	49
Hoteles y Restaurantes	49	48	47	46	45	45	45	46
Inmobiliarias y alquileres	47	47	45	45	47	44	46	43
Enseñanza	37	38	36	37	36	37	37	37
Otros servicios	43	44	43	41	42	41	42	41
Selva	**46**	**46**	**46**	**45**	**45**	**44**	**44**	**45**
Agricultura	41	41	40	39	39	38	39	39
Pesca	39	42	42	42	42	38	39	40
Minería	61	59	62	59	57	57	56	55
Manufactura	47	48	48	48	46	45	47	46
Construcción	51	49	49	49	48	46	48	50
Comercio	55	54	53	51	52	52	49	52
Transportes y Comunicaciones	57	58	53	54	55	54	53	55
Seg.social	51	51	52	52	51	49	50	50
Hoteles y Restaurantes	51	52	52	51	50	47	47	48
Inmobiliarias y alquileres	49	53	51	50	49	50	48	50
Enseñanza	41	41	40	40	40	39	40	40
Otros servicios	46	44	42	45	44	41	43	42

1/ Comprende: Provincia de Lima y Provincia Constitucional del Callao.

Fuente: Instituto Nacional de Estadística e Informática - Encuesta Nacional de Hogares.

CUADRO Nº 2.22

PERÚ: POBLACIÓN ECONÓMICAMENTE ACTIVA OCUPADA POR PROMEDIO DE HORAS TRABAJADAS, SEGÚN CATEGORÍA DE OCUPACIÓN Y ÁMBITO GEOGRÁFICO, 2004 - 2015

(Horas por semana)

Categoría de ocupación / Ámbito geográfico	2004	2005	2006	2007	2008	2009	2010	2011	2012	2013	2014	2015
Total	**47**	**47**	**46**	**47**	**47**	**46**	**46**	**45**	**45**	**45**	**44**	**45**
Empleador/patrono	53	52	53	53	53	53	52	52	52	51	51	52
Asalariado	50	50	49	50	49	49	48	48	47	47	44	47
Trabajador independiente	48	47	47	47	47	46	45	45	45	44	47	45
Trabajador familiar no remunerado	36	35	35	36	36	36	35	35	34	33	34	34
Trabajador del hogar	54	53	51	52	51	50	49	48	47	46	46	47
Lima Metropolitana 1/	**53**	**53**	**51**	**50**	**50**	**49**	**47**	**48**	**47**	**47**	**46**	**47**
Empleador/patrono	60	58	60	56	57	57	55	55	55	55	53	53
Asalariado	53	53	52	51	51	50	49	49	48	48	45	47
Trabajador independiente	53	53	50	48	48	46	43	45	45	45	47	46
Trabajador familiar no remunerado	47	45	41	42	43	41	41	43	41	39	41	40
Trabajador del hogar	55	53	52	52	50	49	48	49	47	45	45	47
Resto País	**44**	**44**	**44**	**45**	**45**	**45**	**45**	**44**	**44**	**43**	**43**	**44**
Empleador/patrono	50	49	51	51	51	51	51	51	51	50	50	50
Asalariado	48	48	48	48	48	48	48	47	47	46	44	46
Trabajador independiente	46	46	46	46	46	46	45	45	45	44	46	44
Trabajador familiar no remunerado	35	35	35	35	35	35	35	34	34	33	33	33
Trabajador del hogar	52	52	51	53	53	52	51	48	48	46	48	47
Área de residencia												
Urbana	**49**	**49**	**49**	**49**	**49**	**48**	**47**	**47**	**47**	**46**	**46**	**46**
Empleador/patrono	55	54	56	54	55	55	54	54	54	53	52	53
Asalariado	50	51	50	50	50	49	49	48	48	47	45	47
Trabajador independiente	49	49	48	48	48	47	46	45	46	45	47	46
Trabajador familiar no remunerado	40	38	38	39	39	39	38	38	38	36	37	36
Trabajador del hogar	54	53	51	52	51	50	49	48	47	45	46	46
Rural	**41**	**41**	**41**	**42**	**42**	**41**	**41**	**41**	**40**	**40**	**40**	**40**
Empleador/patrono	46	45	47	47	47	47	48	47	45	46	46	47
Asalariado	46	46	45	46	47	46	46	46	45	45	41	44
Trabajador independiente	45	45	45	44	45	43	43	43	42	42	44	42
Trabajador familiar no remunerado	34	34	34	34	34	34	33	32	32	32	31	32
Trabajador del hogar	56	51	52	57	56	54	53	52	47	49	51	52
Región natural												
Costa	**50**	**50**	**49**	**49**	**49**	**48**	**47**	**47**	**47**	**46**	**46**	**46**
Empleador/patrono	57	56	57	55	55	55	54	54	54	54	52	53
Asalariado	51	52	50	51	50	49	49	49	48	48	45	47
Trabajador independiente	50	49	47	47	48	47	45	45	45	45	47	45
Trabajador familiar no remunerado	42	39	37	39	39	38	38	39	38	37	39	38
Trabajador del hogar	54	52	52	52	50	49	49	49	47	45	45	47
Sierra	**43**	**43**	**43**	**43**	**43**	**43**	**43**	**42**	**42**	**42**	**42**	**42**
Empleador/patrono	47	46	49	48	48	49	49	48	48	49	48	49
Asalariado	47	47	47	47	47	47	46	46	45	45	43	45
Trabajador independiente	46	45	46	45	45	44	44	43	43	43	46	43
Trabajador familiar no remunerado	35	34	35	35	34	34	34	33	33	32	32	32
Trabajador del hogar	53	53	52	51	53	53	51	45	47	46	48	44
Selva	**44**	**44**	**45**	**47**	**46**	**46**	**46**	**45**	**45**	**44**	**44**	**45**
Empleador/patrono	52	50	52	53	52	52	52	52	51	50	51	52
Asalariado	47	49	47	49	48	49	49	48	48	47	45	47
Trabajador independiente	47	46	48	49	47	47	46	46	45	44	46	46
Trabajador familiar no remunerado	34	34	34	36	37	36	35	33	35	33	33	34
Trabajador del hogar	52	53	50	55	57	55	52	53	52	50	51	48

1/ Comprende: Provincia de Lima y Provincia Constitucional del Callao.

Fuente: Instituto Nacional de Estadística e Informática - Encuesta Nacional de Hogares.

CUADRO Nº 2.23

PERÚ: POBLACIÓN ECONÓMICAMENTE ACTIVA OCUPADA POR ETNIA, SEGÚN ÁMBITO GEOGRÁFICO, 2012 - 2015

(Miles de personas)

Ámbito geográfico/ Etnia	2012	2013	2014	2015		Variación porcentual 2015/2004			Diferencia Absoluta 2015/2004		
				Abs.	C.V. (%)	Porcentaje	%P>T	Significancia	Diferencia	%P>T	Significancia
Total	**15 541,5**	**15 683,6**	**15 796,9**	**15 918,9**	**1,5**	**2,4**	**0,4**		**377,5**	**0,4**	
Indígena 1/	4 598,6	4 193,2	4 180,3	4 212,7	2,3	-8,4	0,0	**	-385,9	0,0	**
Blanco	825,3	765,5	775,7	745,7	3,3	-9,7	0,1	*	-79,7	0,1	*
Mestizo	8 379,9	8 516,3	8 518,6	8 528,0	1,9	1,8	0,6		148,1	0,6	
Otro 2/	1 093,8	1 252,9	1 262,1	1 168,2	3,5	6,8	0,3		74,4	0,3	
No sabe	643,8	955,7	1 060,2	1 264,3	-	-	-		-	-	
Lima Metropolitana 3/	**4 885,6**	**4 891,0**	**4 869,5**	**4 962,7**	**3,4**	**1,6**	**0,8**		**77,1**	**0,8**	
Indígena 1/	892,4	642,4	523,3	532,0	7,0	-40,4	0,0	***	-360,4	2,0	
Blanco	341,6	281,2	276,4	274,6	6,4	-19,6	0,0	**	-66,9	0,1	*
Mestizo	3 029,9	3 235,0	3 376,1	3 482,6	3,6	14,9	0,1	*	452,6	0,0	**
Otro 2/	366,2	300,0	265,2	200,5	7,8	-45,2	0,0	***	-165,7	0,0	***
No sabe	255,5	432,5	428,5	472,9	-	-	-		-	-	
Resto País	**10 655,9**	**10 792,6**	**10 927,4**	**10 956,3**	**1,5**	**2,8**	**0,3**		**300,4**	**0,3**	
Indígena 1/	3 706,2	3 550,8	3 657,0	3 680,7	2,5	-0,7	0,9		-25,5	0,9	
Blanco	483,8	484,4	499,2	471,0	3,5	-2,6	0,7		-12,7	0,7	
Mestizo	5 349,9	5 281,4	5 142,6	5 045,5	2,0	-5,7	0,1	*	-304,5	0,1	*
Otro 2/	727,7	952,9	997,0	967,7	4,0	33,0	0,0	***	240,0	0,0	***
No sabe	388,3	523,1	631,7	791,4	-	-	-		-	-	
Área de residencia											
Urbana	**11 549,6**	**11 760,2**	**11 872,5**	**12 034,7**	**1,9**	**4,2**	**0,3**		**485,1**	**0,2**	
Indígena 1/	2 682,1	2 385,9	2 343,9	2 376,1	3,3	-11,4	0,0	***	-305,9	0,0	**
Blanco	634,1	589,7	592,1	584,6	3,8	-7,8	0,2		-49,5	0,2	
Mestizo	7 035,4	7 250,4	7 310,7	7 392,2	2,1	5,1	0,2		356,8	0,2	
Otro 2/	732,2	793,7	817,0	738,9	4,2	0,9	0,9		6,7	0,9	
No sabe	465,9	740,5	808,9	942,9	-	-	-		-	-	
Rural	**3 991,9**	**3 923,4**	**3 924,4**	**3 884,2**	**2,2**	**-2,7**	**0,5**		**-107,7**	**0,5**	
Indígena 1/	1 916,5	1 807,4	1 836,4	1 836,6	3,2	-4,2	0,4		-79,9	0,5	
Blanco	191,3	175,8	183,6	161,1	6,4	-15,8	0,1	*	-30,2	0,1	
Mestizo	1 344,5	1 265,9	1 208,0	1 135,8	3,2	-15,5	0,0	***	-208,7	0,0	***
Otro 2/	361,7	459,1	445,2	429,3	6,3	18,7	0,1		67,6	0,1	*
No sabe	177,9	215,1	251,3	321,4	-	-	-		-	-	
Región natural											
Costa	**8 431,7**	**8 471,3**	**8 487,5**	**8 582,7**	**2,3**	**1,8**	**0,7**		**151,1**	**0,7**	
Indígena 1/	1 256,9	976,8	835,7	828,0	4,9	-34,1	0,0	***	-428,8	0,0	***
Blanco	559,5	505,0	500,1	509,2	4,2	-9,0	0,2		-50,3	0,2	
Mestizo	5 601,5	5 804,4	5 820,6	5 902,3	2,5	5,4	0,3		300,8	0,3	
Otro 2/	627,3	616,7	694,3	610,5	4,4	-2,7	0,7		-16,7	0,7	
No sabe	386,5	568,4	636,8	732,6	-	-	-		-	-	
Sierra	**5 082,3**	**5 173,2**	**5 241,4**	**5 290,0**	**2,2**	**4,1**	**0,3**		**207,7**	**0,3**	
Indígena 1/	2 848,0	2 772,8	2 865,7	2 904,8	2,8	2,0	0,4		56,8	0,7	
Blanco	194,6	184,3	201,6	173,9	6,0	-10,6	0,3		-20,6	0,3	
Mestizo	1 537,1	1 512,7	1 458,6	1 401,2	3,4	-8,8	0,1	*	-135,9	0,1	
Otro 2/	328,5	448,6	432,9	441,5	6,3	34,4	0,0	**	113,0	0,0	***
No sabe	174,1	254,8	282,6	368,4	-	-	-		-	-	
Selva	**2 027,6**	**2 039,1**	**2 068,0**	**2 046,3**	**3,1**	**0,9**	**0,9**		**18,7**	**0,9**	
Indígena 1/	493,8	443,7	478,8	479,9	5,1	-2,8	0,8		-13,9	0,8	
Blanco	71,2	76,2	74,0	62,5	8,2	-12,3	0,3		-8,7	0,3	
Mestizo	1 241,3	1 199,2	1 239,4	1 224,5	3,6	-1,4	0,8		-16,8	0,8	
Otro 2/	138,1	187,6	135,0	116,2	10,3	-15,9	0,2		-21,9	0,3	
No sabe	83,2	132,5	140,8	163,2	-	-	-		-	-	

1/ Incluye: Quechua, Aymara, Nativo o Indígena de la Amazonía.

2/ Incluye: Negro, Mulato, Zambo y Afro peruano.

3/ Comprende: Provincia de Lima y Provincia Constitucional del Callao.

Fuente: Instituto Nacional de Estadística e Informática - Encuesta Nacional de Hogares.

CUADRO Nº 2.24

PERÚ: POBLACIÓN ECONÓMICAMENTE ACTIVA OCUPADA MASCULINA POR ETNIA, SEGÚN ÁMBITO GEOGRÁFICO, 2012 - 2015

(Miles de personas)

Ámbito geográfico/ Etnia	2012	2013	2014	2015	Variación porcentual 2015/2014
Total	**8 719,6**	**8 795,1**	**8 881,0**	**8 971,7**	**1,0**
Indígena 1/	2 489,6	2 239,6	2 242,5	2 273,9	1,4
Blanco	443,7	415,6	414,2	410,0	-1,0
Mestizo	4 790,0	4 896,4	4 896,6	4 914,6	0,4
Otro 2/	647,9	724,7	750,0	674,3	-10,1
No sabe	348,4	518,8	577,8	699,0	-
Lima Metropolitana 3/	**2 673,0**	**2 685,2**	**2 655,9**	**2 739,9**	**3,2**
Indígena 1/	476,6	331,1	264,5	281,7	6,5
Blanco	177,1	151,6	144,5	150,1	3,9
Mestizo	1 648,9	1 789,2	1 854,3	1 930,6	4,1
Otro 2/	226,2	170,4	155,6	117,1	-24,8
No sabe	144,1	242,9	237,0	260,4	-
Resto País	**6 046,6**	**6 109,9**	**6 225,1**	**6 231,8**	**0,1**
Indígena 1/	2 013,0	1 908,5	1 978,0	1 992,1	0,7
Blanco	266,6	264,0	269,6	259,8	-3,6
Mestizo	3 141,1	3 107,2	3 042,3	2 984,1	-1,9
Otro 2/	421,7	554,3	594,3	557,2	-6,3
No sabe	204,2	275,9	340,8	438,6	-
Área de residencia					
Urbana	**6 408,5**	**6 529,8**	**6 603,4**	**6 718,4**	**1,7**
Indígena 1/	1 437,5	1 259,2	1 244,7	1 264,0	1,5
Blanco	342,1	322,5	310,9	320,3	3,0
Mestizo	3 941,0	4 076,7	4 116,1	4 189,8	1,8
Otro 2/	434,2	463,9	487,5	427,6	-12,3
No sabe	253,5	407,5	444,2	516,8	-
Rural	**2 311,1**	**2 265,3**	**2 277,6**	**2 253,3**	**-1,1**
Indígena 1/	1 052,1	980,4	997,8	1 009,9	1,2
Blanco	101,5	93,2	103,3	89,7	-13,1
Mestizo	849,0	819,6	780,5	724,9	-7,1
Otro 2/	213,7	260,8	262,5	246,7	-6,0
No sabe	94,8	111,3	133,6	182,2	-
Región natural					
Costa	**4 719,8**	**4 750,8**	**4 750,9**	**4 851,9**	**2,1**
Indígena 1/	687,9	523,5	438,1	451,4	3,0
Blanco	304,6	282,8	269,5	278,8	3,5
Mestizo	3 137,7	3 272,8	3 267,3	3 358,5	2,8
Otro 2/	372,0	356,0	419,7	359,7	-14,3
No sabe	217,7	315,8	356,3	403,5	-
Sierra	**2 753,4**	**2 783,4**	**2 850,6**	**2 861,8**	**0,4**
Indígena 1/	1 498,4	1 447,3	1 510,0	1 529,9	1,3
Blanco	94,9	88,6	100,5	95,0	-5,4
Mestizo	885,6	864,6	848,8	792,1	-6,7
Otro 2/	187,4	251,4	245,9	243,0	-1,2
No sabe	87,1	131,5	145,3	201,8	-
Selva	**1 246,4**	**1 260,8**	**1 279,5**	**1 258,0**	**-1,7**
Indígena 1/	303,4	268,8	294,3	292,6	-0,6
Blanco	44,1	44,2	44,2	36,1	-18,3
Mestizo	766,7	759,0	780,5	764,0	-2,1
Otro 2/	88,6	117,3	84,3	71,5	-15,2
No sabe	43,6	71,5	76,1	93,7	-

1/ Incluye: Quechua, Aymara, Nativo o Indígena de la Amazonía.

2/ Incluye: Negro, Mulato, Zambo y Afro peruano.

3/ Comprende: Provincia de Lima y Provincia Constitucional del Callao.

Fuente: Instituto Nacional de Estadística e Informática - Encuesta Nacional de Hogares.

CUADRO Nº 2.25
PERÚ: POBLACIÓN ECONÓMICAMENTE ACTIVA OCUPADA FEMENINA POR ETNIA, SEGÚN ÁMBITO GEOGRÁFICO, 2012 - 2015
(Miles de personas)

Ámbito geográfico/ Etnia	2012	2013	2014	2015	Variación porcentual 2015/2014
Total	**6 821,9**	**6 888,5**	**6 915,9**	**6 947,3**	**0,5**
Indígena 1/	2 109,0	1 953,7	1 937,8	1 938,9	0,1
Blanco	381,6	349,9	361,5	335,7	-7,1
Mestizo	3 589,9	3 620,0	3 622,1	3 613,4	-0,2
Otro 2/	445,9	528,2	512,2	494,0	-3,6
No sabe	295,4	436,9	482,4	565,3	-
Lima Metropolitana 3/	**2 212,6**	**2 205,8**	**2 213,6**	**2 222,8**	**0,4**
Indígena 1/	415,9	311,3	258,8	250,3	-3,3
Blanco	164,4	129,5	131,9	124,5	-5,6
Mestizo	1 381,0	1 445,8	1 521,8	1 552,0	2,0
Otro 2/	140,0	129,6	109,5	83,4	-23,8
No sabe	111,4	189,6	191,5	212,5	-
Resto País	**4 609,3**	**4 682,7**	**4 702,3**	**4 724,5**	**0,5**
Indígena 1/	1 693,1	1 642,3	1 679,0	1 688,6	0,6
Blanco	217,2	220,4	229,6	211,2	-8,0
Mestizo	2 208,8	2 174,2	2 100,3	2 061,4	-1,9
Otro 2/	306,0	398,6	402,6	410,5	2,0
No sabe	184,1	247,3	290,9	352,8	-
Área de residencia					
Urbana	**5 141,1**	**5 230,4**	**5 269,1**	**5 316,4**	**0,9**
Indígena 1/	1 244,6	1 126,7	1 099,2	1 112,2	1,2
Blanco	291,9	267,3	281,2	264,3	-6,0
Mestizo	3 094,4	3 173,7	3 194,6	3 202,4	0,2
Otro 2/	297,9	329,8	329,5	311,3	-5,5
No sabe	212,3	333,0	364,7	426,1	-
Rural					
Indígena 1/	**1 680,8**	**1 658,1**	**1 646,8**	**1 630,9**	**-1,0**
Blanco	864,4	827,0	838,6	826,7	-1,4
Mestizo	89,7	82,6	80,3	71,4	-11,1
Otro 2/	495,5	446,3	427,5	411,0	-3,9
No sabe	148,0	198,3	182,7	182,6	0,0
	83,1	103,9	117,7	139,2	-
Región natural					
Costa	**3 711,8**	**3 720,5**	**3 736,6**	**3 730,8**	**-0,2**
Indígena 1/	569,0	453,3	397,6	376,7	-5,3
Blanco	254,9	222,3	230,6	230,4	-0,1
Mestizo	2 463,8	2 531,6	2 553,4	2 543,8	-0,4
Otro 2/	255,3	260,7	274,6	250,8	-8,6
No sabe	168,8	252,6	280,5	329,1	-
Sierra	**2 328,9**	**2 389,7**	**2 390,8**	**2 428,1**	**1,6**
Indígena 1/	1 349,6	1 325,6	1 355,7	1 374,9	1,4
Blanco	99,6	95,7	101,2	78,9	-22,0
Mestizo	651,5	648,1	609,8	609,1	-0,1
Otro 2/	141,1	197,1	186,9	198,5	6,2
No sabe	87,0	123,3	137,2	166,7	-
Selva	**781,2**	**778,3**	**788,4**	**788,3**	**0,0**
Indígena 1/	190,4	174,8	184,5	187,3	1,5
Blanco	27,1	32,0	29,8	26,4	-11,4
Mestizo	474,6	440,2	458,8	460,5	0,4
Otro 2/	49,5	70,3	50,7	44,6	-11,9
No sabe	39,6	61,0	64,7	69,5	-

1/ Incluye: Quechua, Aymara, Nativo o Indígena de la Amazonía.

2/ Incluye: Negro, Mulato, Zambo y Afro peruano.

3/ Comprende: Provincia de Lima y Provincia Constitucional del Callao.

Fuente: Instituto Nacional de Estadística e Informática - Encuesta Nacional de Hogares.

CUADRO Nº 2.26

PERÚ: POBLACIÓN ECONÓMICAMENTE ACTIVA OCUPADA, SEGÚN ESTADO CIVIL O CONYUGAL Y ÁMBITO GEOGRÁFICO, 2004 - 2015

(Miles de personas)

Estado civil o conyugal/ Ámbito geográfico	2004	2005	2006	2007	2008	2009	2010	2011	2012	2013	2014	2015	Tasa de crecimiento promedio anual (%) 2004- 2015	Variación porcentual 2015/2014
Total	**13 055,7**	**13 120,4**	**13 683,0**	**14 197,2**	**14 459,2**	**14 757,7**	**15 089,9**	**15 307,3**	**15 541,5**	**15 683,6**	**15 796,9**	**15 918,9**	**1,8**	**0,8**
Conviviente	2 924,8	3 125,5	3 289,0	3 548,8	3 631,4	3 814,0	3 936,2	3 927,5	3 979,5	4 162,1	4 270,6	4 578,1	4,2	7,2
Casado/a	4 545,4	4 479,5	4 513,3	4 701,4	4 655,8	4 663,5	4 666,5	4 739,6	4 736,8	4 596,4	4 606,0	4 627,6	0,2	0,5
Viudo/a	427,5	424,0	418,5	444,2	454,5	433,6	469,3	467,2	474,2	462,6	499,2	459,5	0,7	-8,0
Divorciado/a	35,9	33,6	40,9	50,4	54,9	64,4	62,1	62,1	72,1	67,7	80,4	81,9	7,8	1,8
Separado/a	789,1	819,5	886,1	959,5	1 036,3	1 109,0	1 227,0	1 275,8	1 266,5	1 362,2	1 406,1	1 481,1	5,9	5,3
Soltero/a	4 333,1	4 238,4	4 535,2	4 492,8	4 626,2	4 673,2	4 728,7	4 835,1	5 012,4	5 032,6	4 934,6	4 690,7	0,7	-4,9
Lima Metropolitana 1/	**3 757,2**	**3 677,8**	**3 996,2**	**4 280,3**	**4 405,2**	**4 495,2**	**4 661,7**	**4 746,1**	**4 885,6**	**4 891,0**	**4 869,5**	**4 962,7**	**2,6**	**1,9**
Conviviente	723,9	802,7	826,7	926,3	937,3	1 020,1	1 065,0	1 048,1	1 107,4	1 132,8	1 159,7	1 211,2	4,8	4,4
Casado/a	1 233,6	1 203,1	1 200,4	1 402,1	1 369,2	1 361,0	1 378,0	1 445,8	1 432,9	1 328,8	1 297,0	1 329,4	0,7	2,5
Viudo/a	62,2	61,1	67,0	82,7	95,7	82,4	100,2	85,3	95,3	99,7	90,7	96,9	4,1	6,9
Divorciado/a	14,3	17,5	24,8	26,9	21,9	34,8	29,7	34,8	37,1	36,4	51,7	47,1	11,4	-9,0
Separado/a	286,3	290,2	325,9	352,9	396,9	414,2	464,8	493,6	477,1	531,4	554,8	567,9	6,4	2,4
Soltero/a	1 436,9	1 303,3	1 551,4	1 489,3	1 584,1	1 582,8	1 623,9	1 638,5	1 735,9	1 762,0	1 715,6	1 710,2	1,6	-0,3
Resto País	**9 298,5**	**9 442,6**	**9 686,8**	**9 916,9**	**10 054,0**	**10 262,5**	**10 428,1**	**10 561,2**	**10 655,9**	**10 792,6**	**10 927,4**	**10 956,3**	**1,5**	**0,3**
Conviviente	2 200,9	2 322,9	2 462,3	2 622,5	2 694,1	2 793,9	2 871,1	2 879,4	2 872,2	3 029,3	3 110,9	3 366,9	3,9	8,2
Casado/a	3 311,8	3 276,3	3 312,9	3 299,3	3 286,6	3 302,5	3 288,5	3 293,9	3 303,9	3 267,6	3 309,0	3 298,2	0,0	-0,3
Viudo/a	365,3	362,9	351,6	361,5	358,8	351,2	369,1	381,9	378,9	362,9	408,5	362,6	-0,1	-11,2
Divorciado/a	21,5	16,1	16,1	23,5	33,0	29,6	32,4	27,2	35,1	31,3	28,7	34,8	4,5	21,2
Separado/a	502,7	529,3	560,2	606,6	639,4	694,8	762,2	782,2	789,4	830,9	851,3	913,2	5,6	7,3
Soltero/a	2 896,2	2 935,1	2 983,7	3 003,5	3 042,2	3 090,4	3 104,8	3 196,6	3 276,4	3 270,6	3 219,0	2 980,5	0,3	-7,4
Área de residencia														
Urbana	**8 806,4**	**8 914,2**	**9 409,8**	**10 016,9**	**10 308,8**	**10 583,6**	**10 980,6**	**11 251,7**	**11 549,6**	**11 760,2**	**11 872,5**	**12 034,7**	**2,9**	**1,4**
Conviviente	1 840,3	2 041,0	2 132,2	2 340,9	2 442,6	2 614,6	2 725,8	2 759,7	2 801,6	3 040,5	3 130,2	3 304,8	5,5	5,6
Casado/a	3 001,5	2 982,5	3 034,5	3 317,7	3 296,2	3 308,6	3 364,9	3 442,1	3 490,7	3 306,3	3 353,1	3 416,6	1,2	1,9
Viudo/a	213,7	208,5	218,0	240,8	264,3	240,7	272,6	272,2	279,8	278,0	319,7	290,3	2,8	-9,2
Divorciado/a	30,9	30,2	38,3	47,6	50,7	61,0	59,1	59,8	68,6	63,8	76,9	78,5	8,8	2,1
Separado/a	637,8	656,7	727,6	796,4	865,4	930,0	1 037,1	1 093,3	1 089,0	1 181,7	1 214,3	1 281,6	6,5	5,5
Soltero/a	3 082,2	2 995,3	3 259,2	3 273,6	3 389,6	3 428,8	3 521,2	3 624,5	3 820,0	3 890,0	3 778,4	3 663,0	1,6	-3,1
Rural	**4 249,3**	**4 206,2**	**4 273,2**	**4 180,2**	**4 150,3**	**4 174,0**	**4 109,2**	**4 055,6**	**3 991,9**	**3 923,4**	**3 924,4**	**3 884,2**	**-0,8**	**-1,0**
Conviviente	1 084,5	1 084,5	1 156,8	1 208,0	1 188,8	1 199,4	1 210,4	1 167,8	1 177,9	1 121,6	1 140,4	1 273,4	1,5	11,7
Casado/a	1 543,8	1 496,9	1 478,8	1 383,7	1 359,6	1 354,9	1 301,6	1 297,5	1 246,1	1 290,1	1 252,9	1 211,0	-2,2	-3,3
Viudo/a	213,8	215,5	200,5	203,4	190,2	192,9	196,8	195,0	194,4	184,6	179,5	169,2	-2,1	-5,7
Divorciado/a	5,0	3,4	2,6	2,8	4,1	3,4	3,0	2,3	3,5	3,9	3,6	3,5	-3,3	-3,4
Separado/a	151,2	162,8	158,5	163,2	170,9	179,0	189,9	182,5	177,5	180,5	191,9	199,5	2,6	4,0
Soltero/a	1 250,9	1 243,2	1 275,9	1 219,2	1 236,6	1 244,4	1 207,6	1 210,6	1 192,3	1 142,6	1 156,2	1 027,7	-1,8	-11,1
Región natural														
Costa	**6 646,8**	**6 638,0**	**7 012,6**	**7 517,7**	**7 650,3**	**7 852,4**	**8 097,2**	**8 194,7**	**8 431,7**	**8 471,3**	**8 487,5**	**8 582,7**	**2,4**	**1,1**
Conviviente	1 349,3	1 483,0	1 516,2	1 696,2	1 737,8	1 857,1	1 928,1	1 910,3	1 952,6	2 100,1	2 132,8	2 225,0	4,7	4,3
Casado/a	2 244,0	2 237,4	2 245,6	2 487,5	2 457,5	2 467,4	2 487,0	2 508,1	2 524,0	2 382,1	2 404,9	2 416,8	0,7	0,5
Viudo/a	135,8	132,6	136,3	169,9	175,0	160,8	186,1	188,9	192,9	183,8	200,7	190,7	3,1	-5,0
Divorciado/a	21,4	23,6	30,7	36,5	35,6	46,3	40,9	47,9	53,7	49,3	61,5	64,2	10,5	4,3
Separado/a	498,0	501,9	566,5	607,7	669,0	712,5	787,7	821,8	828,4	884,7	914,9	958,7	6,1	4,8
Soltero/a	2 398,3	2 259,5	2 517,4	2 519,9	2 575,4	2 608,2	2 667,5	2 717,7	2 880,0	2 871,4	2 772,6	2 727,3	1,2	-1,6
Sierra	**4 668,4**	**4 734,2**	**4 886,8**	**4 801,0**	**4 918,1**	**4 994,2**	**5 028,9**	**5 110,0**	**5 082,3**	**5 173,2**	**5 241,4**	**5 290,0**	**1,1**	**0,9**
Conviviente	962,3	1 005,5	1 098,3	1 136,2	1 156,1	1 209,3	1 233,0	1 217,1	1 245,4	1 262,3	1 307,5	1 475,3	4,0	12,8
Casado/a	1 836,5	1 782,7	1 800,6	1 752,4	1 740,8	1 744,9	1 716,8	1 760,6	1 727,8	1 721,5	1 737,0	1 759,8	-0,4	1,3
Viudo/a	245,7	241,9	238,7	227,0	232,3	223,2	230,0	228,6	225,4	226,1	241,4	219,2	-1,0	-9,2
Divorciado/a	9,5	6,5	7,4	9,6	14,1	11,7	16,8	8,9	14,7	13,9	14,8	12,8	2,8	-13,5
Separado/a	197,7	213,8	212,7	222,4	232,0	251,8	291,5	294,9	269,1	313,3	314,5	337,6	5,0	7,3
Soltero/a	1 416,7	1 483,7	1 529,1	1 453,3	1 542,8	1 553,3	1 540,8	1 599,8	1 600,0	1 636,0	1 626,1	1 485,2	0,4	-8,7
Selva	**1 740,5**	**1 748,3**	**1 783,6**	**1 878,4**	**1 890,8**	**1 911,1**	**1 963,7**	**2 002,6**	**2 027,6**	**2 039,1**	**2 068,0**	**2 046,3**	**1,5**	**-1,1**
Conviviente	613,2	637,0	674,5	716,4	737,5	747,6	775,0	800,2	781,6	799,7	830,2	877,8	3,3	5,7
Casado/a	464,9	459,3	467,1	461,5	457,5	451,1	462,7	470,9	485,0	492,9	464,0	450,9	-0,3	-2,8
Viudo/a	46,0	49,5	43,5	47,3	47,2	49,6	53,2	49,7	55,9	52,7	57,0	49,6	0,7	-13,1
Divorciado/a	5,0	3,5	2,8	4,2	5,2	6,4	4,4	5,3	3,8	4,5	4,1	4,9	-0,2	19,5
Separado/a	93,3	103,8	106,9	129,4	135,3	144,6	147,8	159,0	169,0	164,2	176,8	184,9	6,4	4,6
Soltero/a	518,1	495,2	488,7	519,6	508,1	511,6	520,5	517,5	532,4	525,2	535,8	478,1	-0,7	-10,8

1/ Comprende: Provincia de Lima y Provincia Constitucional del Callao.

Fuente: Instituto Nacional de Estadística e Informática - Encuesta Nacional de Hogares.

CUADRO Nº 2.27

PERÚ: ACCESO Y USO DE LA POBLACIÓN ECONÓMICAMENTE ACTIVA OCUPADA DE 18 Y MÁS AÑOS DE EDAD AL SISTEMA FINANCIERO, SEGÚN PRINCIPALES CARACTERÍSTICAS, 2015

(Miles de personas)

Principales características	Tiene cuenta de ahorro			Tiene cuenta corriente		Tiene tarjeta de crédito		Tiene tarjeta de débito		No hace uso del sistema financiero
	Total	Si	No	Si	No	Si	No	Si	No	
Total	**15 193,3**	**4 225,3**	**10 968,0**	**138,5**	**15 054,9**	**1 440,2**	**13 753,1**	**4 413,2**	**10 780,1**	**9 320,4**
Sexo										
Hombre	8 563,6	2 309,3	6 254,3	77,6	8 486,0	837,3	7 726,3	2 473,3	6 090,3	5 314,4
Mujer	6 629,7	1 916,0	4 713,8	60,8	6 568,9	603,0	6 026,8	1 940,0	4 689,8	4 006,0
Grupos de edad										
14 A 24 años	2 208,1	482,5	1 725,7	12,2	2 195,9	114,6	2 093,6	531,2	1 676,9	1 530,9
25 a 44 años	7 681,8	2 337,5	5 344,3	79,8	7 602,0	855,5	6 826,3	2 485,7	5 196,1	4 430,1
45 y más	5 303,4	1 405,3	3 898,1	46,4	5 257,0	470,1	4 833,3	1 396,3	3 907,1	3 359,5
Nivel educativo										
Primaria 1/	4 094,0	657,6	3 436,4	10,3	4 083,8	46,2	4 047,9	577,2	3 516,8	3 273,2
Secundaria	6 365,9	1 326,9	5 039,0	34,0	6 331,9	399,2	5 966,7	1 392,4	4 973,5	4 426,9
Superior no Univ.	2 191,4	894,1	1 297,3	25,7	2 165,7	335,0	1 856,4	968,8	1 222,6	933,9
Superior Univ.	2 539,4	1 346,3	1 193,2	68,5	2 470,9	659,9	1 879,6	1 473,5	1 065,9	685,3
Estado civil										
Unido 2/	9 190,6	2 471,5	6 719,1	72,1	9 118,6	821,4	8 369,3	2 544,4	6 646,2	5 785,8
Alguna vez unido 3/	2 019,8	590,0	1 429,8	18,6	2 001,2	180,2	1 839,6	603,3	1 416,6	1 209,7
Soltero	3 982,9	1 163,8	2 819,1	47,7	3 935,1	438,7	3 544,2	1 265,6	2 717,3	2 324,9
Categoría de ocupación										
Independiente 4/	6 195,7	1 101,8	5 093,9	42,6	6 153,1	352,6	5 843,1	910,1	5 285,6	4 698,1
Dependiente 5/	7 223,1	2 791,4	4 431,6	91,1	7 131,9	1 054,8	6 168,3	3 213,7	4 009,3	3 258,3
Trabajador Familiar no remunerado	1 385,0	275,7	1 109,3	2,8	1 382,2	16,9	1 368,1	253,2	1 131,8	1 050,8
Trabajador del hogar	368,6	52,0	316,6	1,9	366,7	15,3	353,2	33,4	335,1	297,2
Otro	21,0	4,3	16,7	0,0	21,0	0,6	20,4	2,7	18,3	16,0
Tamaño de empresa										
De 1 a 10 trabajadores	10 659,6	1 780,3	8 879,3	60,6	10 599,0	511,5	10 148,1	1 529,8	9 129,8	8 219,6
De 11 a 50 trabajadores	1 184,3	426,0	758,3	16,9	1 167,4	183,3	1 001,1	458,7	725,6	564,9
De 51 y más	3 177,2	1 912,6	1 264,6	60,3	3 116,9	690,7	2 486,5	2 293,7	883,4	515,2
Ramas de actividad										
Agricultura/Pesca/Minería	3 920,7	776,6	3 144,1	14,3	3 906,4	83,8	3 836,9	705,4	3 215,3	2 974,9
Manufactura	1 460,4	427,8	1 032,6	14,9	1 445,5	162,4	1 298,0	451,8	1 008,6	844,7
Construcción	1 022,3	215,4	806,8	10,2	1 012,1	92,2	930,1	231,1	791,2	699,8
Comercio	2 755,2	622,6	2 132,6	21,8	2 733,4	254,7	2 500,5	618,7	2 136,5	1 847,7
Transportes y	1 279,3	265,0	1 014,3	11,8	1 267,5	128,8	1 150,5	284,5	994,7	874,5
Otros Servicios 6/	4 755,5	1 917,8	2 837,7	65,5	4 690,0	718,2	4 037,3	2 121,7	2 633,8	2 079,0
Informalidad										
Empleo Informal	10 919,1	1 798,6	9 120,6	45,0	10 874,1	395,5	10 523,7	1 614,1	9 305,1	8 471,2
Empleo Formal	4 274,2	2 426,8	1 847,5	93,5	4 180,8	1 044,8	3 229,5	2 799,2	1 475,0	849,3
Acceso a Internet										
Si	5 859,5	2 501,8	3 357,8	97,3	5 762,3	1 157,3	4 702,2	2 754,8	3 104,7	2 287,9
No	9 331,2	1 723,1	7 608,1	41,2	9 290,0	282,9	9 048,3	1 657,0	7 674,1	7 031,2
Niveles de Empleo										
Subempleo Visible	461,3	116,3	345,1	3,6	457,8	22,6	438,7	115,4	345,9	307,2
Subempleo Invisible	6 416,1	1 034,8	5 381,3	23,6	6 392,5	167,5	6 248,6	926,0	5 490,1	5 046,8
Empleo Adecuado	8 315,9	3 074,2	5 241,7	111,3	8 204,6	1 250,0	7 065,9	3 371,8	4 944,1	3 966,5
Quintiles de ingreso										
I Quintil	2 579,1	455,8	2 123,4	3,0	2 576,2	13,6	2 565,6	394,6	2 184,5	2 050,7
II Quintil	2 837,7	480,5	2 357,2	8,6	2 829,1	72,7	2 765,0	500,7	2 337,0	2 169,0
III Quintil	2 976,5	686,6	2 289,8	14,9	2 961,6	168,5	2 808,0	717,2	2 259,3	2 019,1
IV Quintil	3 290,5	966,5	2 324,0	28,2	3 262,3	344,7	2 945,8	1 024,2	2 266,3	1 875,7
V Quintil	3 509,5	1 635,9	1 873,6	83,8	3 425,7	840,7	2 668,7	1 776,5	1 733,0	1 206,0

1/ Incluye: sin nivel, inicial y primaria.
2/ Incluye: conviviente y casado(a)
3/ Incluye: separado(a), divorciado(a) y viudo(a).
4/ Incluye: Empleado y obrero.
5/ Incluye: Empleador o Patrono e independientes.
6/ Otros Servicios lo componen las ramas de actividad de electricidad, gas y agua, intermediación financiera, actividades de servicios sociales y de salud, otras activ. de serv. Comunitarias, sociales y personales y hogares privados con servicio doméstico.

Fuente: Instituto Nacional de Estadistica e Informática- Encuesta Nacional de Hogares.

CUADRO Nº 2.28

PERÚ: ACCESO Y USO DE LA POBLACIÓN ECONÓMICAMENTE ACTIVA OCUPADA DE 18 Y MÁS AÑOS DE EDAD AL SISTEMA FINANCIERO, SEGÚN PRINCIPALES CARACTERÍSTICAS, 2015

(Porcentajes)

Principales características	Tiene cuenta de ahorro			Tiene cuenta corriente			Tiene tarjeta de crédito			Tiene tarjeta de débito			No hace uso del sistema financiero
	Total	Si	No	Total	Si	No	Total	Si	No	Total	Si	No	
Total	**100,0**	**27,8**	**72,2**	**100,0**	**4,4**	**95,6**	**100,0**	**9,5**	**90,5**	**100,0**	**29,0**	**71,0**	**61,3**
Sexo													
Hombre	100,0	27,0	73,0	100,0	4,7	95,3	100,0	9,8	90,2	100,0	28,9	71,1	62,1
Mujer	100,0	28,9	71,1	100,0	4,1	95,9	100,0	9,1	90,9	100,0	29,3	70,7	60,4
Grupos de edad													
14 A 24 años	100,0	21,9	78,1	100,0	3,0	97,0	100,0	5,2	94,8	100,0	24,1	75,9	69,3
25 a 44 años	100,0	30,4	69,6	100,0	5,1	94,9	100,0	11,1	88,9	100,0	32,4	67,6	57,7
45 y más	100,0	26,5	73,5	100,0	4,1	95,9	100,0	8,9	91,1	100,0	26,3	73,7	63,3
Nivel educativo													
Primaria 1/	100,0	16,1	83,9	100,0	2,3	97,7	100,0	1,1	98,9	100,0	14,1	85,9	79,9
Secundaria	100,0	20,8	79,2	100,0	3,2	96,8	100,0	6,3	93,7	100,0	21,9	78,1	69,5
Superior no Univ.	100,0	40,8	59,2	100,0	6,6	93,4	100,0	15,3	84,7	100,0	44,2	55,8	42,6
Superior Univ.	100,0	53,0	47,0	100,0	9,0	91,0	100,0	26,0	74,0	100,0	58,0	42,0	27,0
Estado civil													
Unido 2/	100,0	26,9	73,1	100,0	4,4	95,6	100,0	8,9	91,1	100,0	27,7	72,3	63,0
Alguna vez unido 3/	100,0	29,2	70,8	100,0	4,3	95,7	100,0	8,9	91,1	100,0	29,9	70,1	59,9
Soltero	100,0	29,2	70,8	100,0	4,5	95,5	100,0	11,0	89,0	100,0	31,8	68,2	58,4
Categoría de ocupación													
Independiente 4/	100,0	17,8	82,2	100,0	2,9	97,1	100,0	5,7	94,3	100,0	14,7	85,3	75,8
Dependiente 5/	100,0	38,6	61,4	100,0	6,3	93,7	100,0	14,6	85,4	100,0	44,5	55,5	45,1
Trabajador Familiar no remunerado	100,0	19,9	80,1	100,0	2,5	97,5	100,0	1,2	98,8	100,0	18,3	81,7	75,9
Trabajador del hogar	100,0	14,1	85,9	100,0	1,3	98,7	100,0	4,2	95,8	100,0	9,1	90,9	80,6
Otro	100,0	20,7	79,3	100,0	1,6	98,4	100,0	3,1	96,9	100,0	13,0	87,0	76,1
Tamaño de empresa													
De 1 a 10 trabajadores	100,0	16,7	83,3	100,0	2,6	97,4	100,0	4,8	95,2	100,0	14,4	85,6	77,1
De 11 a 50 trabajadores	100,0	36,0	64,0	100,0	5,7	94,3	100,0	15,5	84,5	100,0	38,7	61,3	47,7
De 51 y más	100,0	60,2	39,8	100,0	9,9	90,1	100,0	21,7	78,3	100,0	72,2	27,8	16,2
Ramas de actividad													
Agricultura/Pesca/Minería	100,0	19,8	80,2	100,0	2,5	97,5	100,0	2,1	97,9	100,0	18,0	82,0	75,9
Manufactura	100,0	29,3	70,7	100,0	4,6	95,4	100,0	11,1	88,9	100,0	30,9	69,1	57,8
Construcción	100,0	21,1	78,9	100,0	4,7	95,3	100,0	9,0	91,0	100,0	22,6	77,4	68,5
Comercio	100,0	22,6	77,4	100,0	3,5	96,5	100,0	9,2	90,8	100,0	22,5	77,5	67,1
Transportes y Comunicaciones	100,0	20,7	79,3	100,0	3,3	96,7	100,0	10,1	89,9	100,0	22,2	77,8	68,4
Otros Servicios 6/	100,0	40,3	59,7	100,0	6,8	93,2	100,0	15,1	84,9	100,0	44,6	55,4	43,7
Informalidad													
Empleo Informal	100,0	16,5	83,5	100,0	2,5	97,5	100,0	3,6	96,4	100,0	14,8	85,2	77,6
Empleo Formal	100,0	56,8	43,2	100,0	9,4	90,6	100,0	24,4	75,6	100,0	65,5	34,5	19,9
Acceso a Internet													
Si	100,0	42,7	57,3	100,0	1,7	98,3	100,0	19,8	80,2	100,0	47,0	53,0	39,0
No	100,0	18,5	81,5	100,0	0,4	99,6	100,0	3,0	97,0	100,0	17,8	82,2	75,4
Niveles de Empleo													
Subempleo Visible	100,0	25,2	74,8	100,0	0,8	99,2	100,0	4,9	95,1	100,0	25,0	75,0	66,6
Subempleo Invisible	100,0	16,1	83,9	100,0	0,4	99,6	100,0	2,6	97,4	100,0	14,4	85,6	78,7
Empleo Adecuado	100,0	37,0	63,0	100,0	1,3	98,7	100,0	15,0	85,0	100,0	40,5	59,5	47,7
Quintiles de ingreso													
I Quintil	100,0	17,7	82,3	100,0	0,1	99,9	100,0	,5	99,5	100,0	15,3	84,7	79,5
II Quintil	100,0	16,9	83,1	100,0	0,3	99,7	100,0	2,6	97,4	100,0	17,6	82,4	76,4
III Quintil	100,0	23,1	76,9	100,0	0,5	99,5	100,0	5,7	94,3	100,0	24,1	75,9	67,8
IV Quintil	100,0	29,4	70,6	100,0	0,9	99,1	100,0	10,5	89,5	100,0	31,1	68,9	57,0
V Quintil	100,0	46,6	53,4	100,0	2,4	97,6	100,0	24,0	76,0	100,0	50,6	49,4	34,4

1/ Incluye: sin nivel, inicial y primaria.
2/ Incluye: conviviente y casado(a)
3/ Incluye: separado(a), divorciado(a) y viudo(a).
4/ Incluye: Empleado y obrero.
5/ Incluye: Empleador o Patrono e independientes.
6/ Otros Servicios lo componen las ramas de actividad de electricidad, gas y agua, intermediación financiera, actividades de servicios sociales y de salud, otras activ. de serv. Comunitarias, sociales y personales y hogares privados con servicio doméstico.

Fuente: Instituto Nacional de Estadística e Informática- Encuesta Nacional de Hogares.

ANEXO 3

Población Económicamente Activa según Niveles de empleo

CUADRO Nº 3.1

PERÚ: POBLACIÓN ECONÓMICAMENTE ACTIVA, SEGÚN NIVELES DE EMPLEO Y ÁMBITO GEOGRÁFICO, 2004 - 2015

(Miles de personas)

Niveles de empleo/ Ámbito geográfico	2004	2005	2006	2007	2008	2009	2010	2011	2012
Nacional									
Total PEA	**13 791,1**	**13 866,8**	**14 356,0**	**14 903,3**	**15 158,2**	**15 448,2**	**15 735,7**	**15 949,1**	**16 142,1**
- PEA Ocupada	**13 059,8**	**13 120,4**	**13 683,0**	**14 197,2**	**14 459,2**	**14 757,7**	**15 089,9**	**15 307,3**	**15 541,5**
Empleo adecuado	3 065,8	2 956,8	3 937,0	4 874,2	5 594,3	6 182,2	6 652,0	7 151,7	7 771,3
Subempleada	9 994,0	10 163,6	9 746,0	9 322,9	8 864,9	8 575,4	8 437,9	8 155,7	7 770,2
Por horas	945,1	958,7	1 070,7	1 246,5	1 135,8	1 145,6	1 130,4	997,1	700,5
Por ingresos	9 048,9	9 204,9	8 675,4	8 076,4	7 729,1	7 429,8	7 307,5	7 158,5	7 069,8
- PEA Desocupada	**731,3**	**746,4**	**673,0**	**706,1**	**699,1**	**690,6**	**645,8**	**641,8**	**600,6**
Lima Metropolitana 1/									
Total PEA	**4 110,0**	**4 019,7**	**4 301,8**	**4 588,2**	**4 722,5**	**4 785,1**	**4 942,4**	**5 030,1**	**5 144,1**
- PEA Ocupada	**3 760,1**	**3 677,8**	**3 996,2**	**4 280,3**	**4 405,2**	**4 495,2**	**4 661,7**	**4 746,1**	**4 885,6**
Empleo adecuado	1 437,1	1 194,4	1 824,4	2 202,0	2 482,7	2 580,3	2 665,2	2 914,6	3 174,1
Subempleada	2 322,9	2 483,4	2 171,8	2 078,2	1 922,5	1 914,9	1 996,5	1 831,5	1 711,5
Por horas	218,1	158,3	235,6	313,9	302,2	296,8	326,1	224,5	154,7
Por ingresos	2 104,8	2 325,1	1 936,2	1 764,3	1 620,3	1 618,2	1 670,4	1 607,0	1 556,8
- PEA Desocupada	**349,9**	**341,9**	**305,6**	**308,0**	**317,3**	**289,9**	**280,7**	**283,9**	**258,5**
Resto País									
Total PEA	**9 681,1**	**9 847,1**	**10 054,2**	**10 315,1**	**10 435,8**	**10 663,1**	**10 793,3**	**10 919,0**	**10 998,0**
- PEA Ocupada	**9 299,7**	**9 442,6**	**9 686,8**	**9 916,9**	**10 054,0**	**10 262,5**	**10 428,1**	**10 561,2**	**10 655,9**
Empleo adecuado	1 628,6	1 762,4	2 112,6	2 672,2	3 111,6	3 602,0	3 986,7	4 237,0	4 597,2
Subempleada	7 671,1	7 680,2	7 574,2	7 244,7	6 942,4	6 660,5	6 441,4	6 324,2	6 058,7
Por horas	727,0	800,5	835,0	932,6	833,6	848,9	804,4	772,6	545,8
Por ingresos	6 944,1	6 879,8	6 739,2	6 312,1	6 108,8	5 811,6	5 637,0	5 551,5	5 512,9
- PEA Desocupada	**381,4**	**404,5**	**367,4**	**398,2**	**381,8**	**400,6**	**365,2**	**357,8**	**342,1**
Área de residencia									
Urbana									
Total PEA	**9 505,9**	**9 632,1**	**10 054,7**	**10 689,5**	**10 968,4**	**11 243,6**	**11 592,3**	**11 856,2**	**12 116,9**
- PEA Ocupada	**8 810,5**	**8 914,2**	**9 409,8**	**10 016,9**	**10 308,8**	**10 583,6**	**10 980,6**	**11 251,7**	**11 549,6**
Empleo adecuado	2 781,6	2 657,8	3 566,7	4 402,9	5 013,4	5 436,6	5 797,3	6 283,5	6 830,0
Subempleada	6 028,9	6 256,4	5 843,2	5 614,0	5 295,4	5 147,1	5 183,4	4 968,2	4 719,6
Por horas	730,7	715,9	816,9	946,3	860,9	861,4	875,6	739,3	523,1
Por ingresos	5 298,1	5 540,5	5 026,2	4 667,7	4 434,5	4 285,6	4 307,7	4 228,9	4 196,6
- PEA Desocupada	**695,4**	**717,9**	**644,9**	**672,6**	**659,5**	**660,0**	**611,6**	**604,5**	**567,2**

Continúa...

CUADRO Nº 3.1

PERÚ: POBLACIÓN ECONÓMICAMENTE ACTIVA, SEGÚN NIVELES DE EMPLEO Y ÁMBITO GEOGRÁFICO, 2004 - 2015

(Miles de personas)

Niveles de empleo/ Ámbito geográfico	2004	2005	2006	2007	2008	2009	2010	2011	2012
Rural									
Total PEA	**4 285,2**	**4 234,7**	**4 301,3**	**4 213,8**	**4 189,8**	**4 204,6**	**4 143,5**	**4 092,8**	**4 025,3**
- PEA Ocupada	**4 249,3**	**4 206,2**	**4 273,2**	**4 180,2**	**4 150,3**	**4 174,0**	**4 109,2**	**4 055,6**	**3 991,9**
Empleo adecuado	284,2	299,0	370,3	471,3	580,9	745,7	854,7	868,2	941,3
Subempleada	3 965,2	3 907,2	3 902,9	3 708,9	3 569,5	3 428,4	3 254,5	3 187,5	3 050,6
Por horas	214,4	242,8	253,7	300,2	274,9	284,2	254,8	257,8	177,4
Por ingresos	3 750,8	3 664,4	3 649,2	3 408,7	3 294,6	3 144,2	2 999,7	2 929,6	2 873,2
- PEA Desocupada	**35,9**	**28,5**	**28,1**	**33,6**	**39,5**	**30,6**	**34,2**	**37,2**	**33,4**
Región natural									
Costa									
Total PEA	**7 181,4**	**7 184,5**	**7 498,1**	**8 010,5**	**8 140,5**	**8 337,3**	**8 548,4**	**8 639,1**	**8 852,6**
- PEA Ocupada	**6 650,9**	**6 638,0**	**7 012,6**	**7 517,7**	**7 650,3**	**7 852,4**	**8 097,2**	**8 194,7**	**8 431,7**
Empleo adecuado	2 179,0	2 004,0	2 780,6	3 401,6	3 854,5	4 121,3	4 333,8	4 659,0	5 064,7
Subempleada	4 471,9	4 634,0	4 232,0	4 116,2	3 795,8	3 731,1	3 763,5	3 535,7	3 366,9
Por horas	555,6	521,5	650,8	731,4	642,2	647,2	658,2	508,0	371,4
Por ingresos	3 916,3	4 112,5	3 581,3	3 384,7	3 153,6	3 083,8	3 105,3	3 027,7	2 995,6
- PEA Desocupada	**530,5**	**546,6**	**485,5**	**492,7**	**490,3**	**484,9**	**451,1**	**444,3**	**420,9**
Sierra									
Total PEA	**4 831,1**	**4 884,4**	**5 022,4**	**4 960,3**	**5 075,1**	**5 147,1**	**5 178,4**	**5 256,2**	**5 215,3**
- PEA Ocupada	**4 668,2**	**4 734,2**	**4 886,8**	**4 801,0**	**4 918,1**	**4 994,2**	**5 028,9**	**5 110,0**	**5 082,3**
Empleo adecuado	637,1	691,0	829,9	1 007,2	1 172,9	1 434,5	1 589,7	1 701,4	1 854,7
Subempleada	4 031,1	4 043,2	4 056,8	3 793,8	3 745,3	3 559,7	3 439,2	3 408,6	3 227,5
Por horas	305,0	343,9	345,3	418,1	397,0	400,8	362,5	380,0	264,1
Por ingresos	3 726,1	3 699,3	3 711,5	3 375,8	3 348,2	3 158,9	3 076,6	3 028,6	2 963,4
- PEA Desocupada	**162,9**	**150,2**	**135,7**	**159,3**	**156,9**	**152,9**	**149,5**	**146,3**	**133,0**
Selva									
Total PEA	**1 778,6**	**1 798,0**	**1 835,4**	**1 932,5**	**1 942,6**	**1 963,8**	**2 009,0**	**2 053,8**	**2 074,3**
- PEA Ocupada	**1 740,7**	**1 748,3**	**1 783,6**	**1 878,4**	**1 890,8**	**1 911,1**	**1 963,7**	**2 002,6**	**2 027,6**
Empleo adecuado	249,6	261,9	326,5	465,5	566,9	626,4	728,5	791,3	851,8
Subempleada	1 491,0	1 486,5	1 457,1	1 412,9	1 323,9	1 284,7	1 235,2	1 211,4	1 175,8
Por horas	84,6	93,4	74,6	97,0	96,6	97,6	109,8	109,1	65,0
Por ingresos	1 406,5	1 393,1	1 382,6	1 315,9	1 227,3	1 187,1	1 125,5	1 102,3	1 110,8
- PEA Desocupada	**37,9**	**49,6**	**51,8**	**54,1**	**51,9**	**52,8**	**45,2**	**51,2**	**46,7**

Continúa…

CUADRO Nº 3.1
PERÚ: POBLACIÓN ECONÓMICAMENTE ACTIVA, SEGÚN NIVELES DE EMPLEO Y ÁMBITO GEOGRÁFICO, 2004 - 2015
(Miles de personas)

Niveles de empleo/ Ámbito geográfico	2013	2014	2015		Tasa de crecimiento promedio anual (%) 2004 - 2015	Variación porcentual 2015/2004			Diferencia Absoluta 2015/2004		
			Abs.	C.V. (%)		Porcentaje	%P>T	Significancia	Diferencia	%P>T	Significancia
Nacional											
Total PEA	**16 328,8**	**16 396,4**	**16 498,1**	**1,7**	**1,6**	**19,6**	**0,0**	***	**2707,1**	**0,0**	***
- PEA Ocupada	**15 683,6**	**15 796,9**	**15 918,9**	**1,6**	**1,8**	**21,9**	**0,0**	***	**2859,1**	**0,0**	***
Empleo adecuado	8 013,6	8 202,3	8386,4	1,7	9,6	173,6	0,0	***	5320,7	0,0	***
Subempleada	7 670,0	7 594,6	7 532,5	1,6	-2,5	-24,6	0,0	***	-2461,5	0,0	***
Por horas	633,2	539,4	485,2	3,9	-5,9	-48,7	0,0	***	-460,0	0,0	***
Por ingresos	7 036,9	7 055,1	7 047,4	1,6	-2,2	-22,1	0,0	***	-2001,6	0,0	***
- PEA Desocupada	**645,2**	**599,5**	579,2	**4,0**	**-2,1**	**-20,8**	**0,0**	***	**-152,1**	**0,0**	***
Lima Metropolitana 1/											
Total PEA	**5 133,3**	**5 121,4**	**5 231,1**	**3,8**	**2,2**	**27,3**	**0,0**	***	**1121,1**	**0,0**	***
- PEA Ocupada	**4 891,0**	**4 869,5**	**4 962,7**	**3,8**	**2,6**	**32,0**	**0,0**	***	**1202,6**	**0,0**	***
Empleo adecuado	3 269,7	3 280,6	3 425,3	3,3	8,2	138,3	0,0	***	1988,1	0,0	***
Subempleada	1 621,3	1 588,8	1 537,4	4,4	-3,7	-33,8	0,0	***	-785,5	0,0	***
Por horas	120,5	111,4	91,1	10,5	-7,6	-58,2	0,0	***	-127,0	0,0	***
Por ingresos	1 500,9	1 477,5	1 446,3	4,5	-3,4	-31,3	0,0	***	-658,5	0,0	***
- PEA Desocupada	**242,3**	**251,9**	**268,4**	**7,1**	**-2,4**	**-23,3**	**0,0**	***	**-81,5**	**0,0**	**
Resto País											
Total PEA	**11 195,5**	**11 275,0**	**11 267,1**	**1,7**	**1,4**	**16,4**	**0,0**	***	**1585,9**	**0,0**	***
- PEA Ocupada	**10 792,6**	**10 927,4**	**10 956,3**	**1,7**	**1,5**	**17,8**	**0,0**	***	**1656,5**	**0,0**	***
Empleo adecuado	4 743,9	4 921,7	4 961,2	1,8	10,7	204,6	0,0	***	3332,6	0,0	***
Subempleada	6 048,7	6 005,7	5 995,1	1,6	-2,2	-21,8	0,0	***	-1676,0	0,0	***
Por horas	512,7	428,0	394,1	4,1	-5,4	-45,8	0,0	***	-333,0	0,0	***
Por ingresos	5 536,0	5 577,7	5 601,0	1,6	-1,9	-19,3	0,0	***	-1343,1	0,0	***
- PEA Desocupada	**402,9**	**347,6**	**310,8**	**4,3**	**-1,8**	**-18,5**	**0,0**	***	**-70,6**	**0,0**	***
Área de residencia											
Urbana											
Total PEA	**12 353,4**	**12 436,4**	**12 583,8**	**2,0**	**2,6**	**32,4**	**0,0**	***	**3077,9**	**0,0**	***
- PEA Ocupada	**11 760,2**	**11 872,5**	**12 034,7**	**2,0**	**2,9**	**36,6**	**0,0**	***	**3224,2**	**0,0**	***
Empleo adecuado	7 077,0	7 244,7	7 454,1	1,9	9,4	168,0	0,0	***	4672,5	0,0	***
Subempleada	4 683,2	4 627,8	4 580,6	2,1	-2,5	-24,0	0,0	***	-1448,3	0,0	***
Por horas	481,7	412,7	375,1	4,6	-5,9	-48,7	0,0	***	-355,7	0,0	***
Por ingresos	4 201,5	4 215,1	4 205,5	2,2	-2,1	-20,6	0,0	***	-1092,6	0,0	***
- PEA Desocupada	**593,2**	**563,9**	**549,1**	**4,2**	**-2,1**	**-21,0**	**0,0**	***	**-146,3**	**0,0**	***

Continúa...

CUADRO Nº 3.1
PERÚ: POBLACIÓN ECONÓMICAMENTE ACTIVA, SEGÚN NIVELES DE EMPLEO Y ÁMBITO GEOGRÁFICO, 2004 - 2015
(Miles de personas)

Conclusión.

Niveles de empleo/ Ámbito geográfico	2013	2014	2015		Tasa de crecimiento promedio anual (%) 2004 - 2015	Variación porcentual 2015/2004			Diferencia Absoluta 2015/2004		
			Abs.	C.V. (%)		Porcentaje	%P>T	Significancia	Diferencia	%P>T	Significancia
Rural											
Total PEA	**3 975,4**	**3 960,0**	**3 914,3**	**2,4**	**-0,8**	**-8,7**	**0,0**	**	**-370,9**	**0,1**	*
- PEA Ocupada	**3 923,4**	**3 924,4**	**3 884,2**	**2,4**	**-0,8**	**-8,6**	**0,1**	**	**-365,1**	**0,1**	*
Empleo adecuado	936,5	957,6	932,3	2,8	11,4	228,1	0,0	***	648,2	0,0	***
Subempleada	2 986,9	2 966,7	2 951,9	2,3	-2,6	-25,6	0,0	***	-1013,3	0,0	***
Por horas	151,5	126,7	110,1	7,0	-5,9	-48,7	0,0	***	-104,3	0,0	***
Por ingresos	2 835,4	2 840,0	2 841,8	2,3	-2,5	-24,2	0,0	***	-909,0	0,0	***
- PEA Desocupada	**52,0**	**35,6**	**30,1**	**10,4**	**-1,6**	**-16,1**	**0,2**		**-5,8**	**0,3**	
Región natural											
Costa											
Total PEA	**8 892,7**	**8 889,0**	**8 983,8**	**2,5**	**2,1**	**25,1**	**0,0**	***	**1802,4**	**0,0**	***
- PEA Ocupada	**8 471,3**	**8 487,5**	**8 582,7**	**2,5**	**2,3**	**29,0**	**0,0**	***	**1931,8**	**0,0**	***
Empleo adecuado	5 198,2	5 327,4	5 466,7	2,4	8,7	150,9	0,0	***	3287,7	0,0	***
Subempleada	3 273,1	3 160,1	3 116,0	2,7	-3,2	-30,3	0,0	***	-1355,9	0,0	***
Por horas	315,8	271,2	244,2	5,8	-7,2	-56,0	0,0	***	-311,3	0,0	***
Por ingresos	2 957,4	2 888,9	2 871,8	2,8	-2,8	-26,7	0,0	***	-1044,6	0,0	***
- PEA Desocupada	**421,4**	401,5	401,1	**5,2**	**-2,5**	**-24,4**	**0,0**	***	**-129,4**	**0,0**	***
Sierra											
Total PEA	**5 344,6**	**5 387,4**	**5 423,0**	**2,4**	**1,1**	**12,3**	**0,0**	**	**591,9**	**0,0**	***
- PEA Ocupada	**5 173,2**	**5 241,4**	**5 290,0**	**2,4**	**1,1**	**13,3**	**0,0**	***	**621,7**	**0,0**	***
Empleo adecuado	1 963,4	2 006,0	2 052,8	2,8	11,2	222,2	0,0	**	1415,7	0,0	***
Subempleada	3 209,8	3 235,4	3 237,2	2,3	-2,0	-19,7	0,0	***	-794,0	0,0	***
Por horas	242,1	218,3	186,6	5,9	-4,4	-38,8	0,0	***	-118,4	0,0	***
Por ingresos	2 967,6	3 017,1	3 050,6	2,3	-1,8	-18,1	0,0	***	-675,6	0,0	***
- PEA Desocupada	**171,4**	**146,0**	**133,1**	**6,7**	**-1,8**	**-18,3**	**0,0**	**	**-29,8**	**0,0**	**
Selva											
Total PEA	**2 091,6**	**2 120,0**	**2 091,4**	**3,4**	**1,5**	**17,6**	**0,0**	**	**312,8**	**0,0**	**
- PEA Ocupada	**2 039,1**	**2 068,0**	**2 046,3**	3,4	1,5	17,6	0,0	**	305,6	0,0	**
Empleo adecuado	852,0	868,9	866,9	3,6	12,0	247,3	0,0	***	617,3	0,0	***
Subempleada	1 187,1	1 199,0	1 179,4	3,2	-2,1	-20,9	0,0	***	-311,7	0,0	***
Por horas	75,3	50,0	54,3	9,8	-3,9	-35,7	0,0	***	-30,2	0,0	***
Por ingresos	1 111,9	1 149,1	1 125,0	3,3	-2,0	-20,0	0,0	***	-281,4	0,0	***
- PEA Desocupada	**52,4**	**52,0**	**45,1**	**10,9**	**1,6**	**18,9**	**0,3**		**7,2**	**0,3**	

1/ Comprende: Provincia de Lima y Provincia Constitucional del Callao.

Fuente: Instituto Nacional de Estadística e Informática - Encuesta Nacional de Hogares.

CUADRO Nº 3.2
PERÚ: TASAS DE NIVELES DE EMPLEO, SEGÚN ÁMBITO GEOGRÁFICO, 2004 - 2015
(Porcentaje)

Niveles de empleo/ ámbito geográfico	2004	2005	2006	2007	2008	2009	2010	2011	2012	2013	2014	2015
Total												
Total PEA	**100,0**	**100,0**	**100,0**	**100,0**	**100,0**	**100,0**	**100,0**	**100,0**	**100,0**	**100,0**	**100,0**	**100,0**
- PEA Ocupada	**94,7**	**94,6**	**95,3**	**95,3**	**95,4**	**95,5**	**95,9**	**96,0**	**96,3**	**96,0**	**96,3**	**96,5**
Empleo adecuado	22,2	21,3	27,4	32,7	36,9	40,0	42,3	44,8	48,1	49,1	50,0	50,8
Subempleo	72,5	73,3	67,9	62,6	58,5	55,5	53,6	51,1	48,1	47,0	46,3	45,7
Por horas	6,9	6,9	7,5	8,4	7,5	7,4	7,2	6,3	4,3	3,9	3,3	2,9
Por ingresos	65,6	66,4	60,4	54,2	51,0	48,1	46,4	44,9	43,8	43,1	43,0	42,7
- Desempleo	**5,3**	**5,4**	**4,7**	**4,7**	**4,6**	**4,5**	**4,1**	**4,0**	**3,7**	**4,0**	**3,7**	**3,5**
Lima Metropolitana 1/												
Total PEA	**100,0**	**100,0**	**100,0**	**100,0**	**100,0**	**100,0**	**100,0**	**100,0**	**100,0**	**100,0**	**100,0**	**100,0**
- PEA Ocupada	**91,5**	**91,5**	**92,9**	**93,3**	**93,3**	**93,9**	**94,3**	**94,4**	**95,0**	**95,3**	**95,1**	**94,9**
Empleo adecuado	35,0	29,7	42,4	48,0	52,6	53,9	53,9	57,9	61,7	63,7	64,1	65,5
Subempleo	56,5	61,8	50,5	45,3	40,7	40,0	40,4	36,4	33,3	31,6	31,0	29,4
Por horas	5,3	3,9	5,5	6,8	6,4	6,2	6,6	4,5	3,0	2,3	2,2	1,7
Por ingresos	51,2	57,8	45,0	38,5	34,3	33,8	33,8	31,9	30,3	29,2	28,8	27,6
- Desempleo	**8,5**	**8,5**	**7,1**	**6,7**	**6,7**	**6,1**	**5,7**	**5,6**	**5,0**	**4,7**	**4,9**	**5,1**
Resto de País												
Total PEA	**100,0**	**100,0**	**100,0**	**100,0**	**100,0**	**100,0**	**100,0**	**100,0**	**100,0**	**100,0**	**100,0**	**100,0**
- PEA Ocupada	**96,1**	**95,9**	**96,3**	**96,1**	**96,3**	**96,2**	**96,6**	**96,7**	**96,9**	**96,4**	**96,9**	**97,2**
Empleo adecuado	16,8	17,9	21,0	25,9	29,8	33,8	36,9	38,8	41,8	42,4	43,7	44,0
Subempleo	79,2	78,0	75,3	70,2	66,5	62,5	59,7	57,9	55,1	54,0	53,3	53,2
Por horas	7,5	8,1	8,3	9,0	8,0	8,0	7,5	7,1	5,0	4,6	3,8	3,5
Por ingresos	71,7	69,9	67,0	61,2	58,5	54,5	52,2	50,8	50,1	49,4	49,5	49,7
- Desempleo	**3,9**	**4,1**	**3,7**	**3,9**	**3,7**	**3,8**	**3,4**	**3,3**	**3,1**	**3,6**	**3,1**	**2,8**
Área de residencia												
Urbana												
Total PEA	**100,0**	**100,0**	**100,0**	**100,0**	**100,0**	**100,0**	**100,0**	**100,0**	**100,0**	**100,0**	**100,0**	**100,0**
- PEA Ocupada	**92,7**	**92,5**	**93,6**	**93,7**	**94,0**	**94,1**	**94,7**	**94,9**	**95,3**	**95,2**	**95,5**	**95,6**
Empleo adecuado	29,3	27,6	35,5	41,2	45,7	48,4	50,0	53,0	56,4	57,3	58,3	59,2
Subempleo	63,4	65,0	58,1	52,5	48,3	45,8	44,7	41,9	39,0	37,9	37,2	36,4
Por horas	7,7	7,4	8,1	8,9	7,8	7,7	7,6	6,2	4,3	3,9	3,3	3,0
Por ingresos	55,7	57,5	50,0	43,7	40,4	38,1	37,2	35,7	34,6	34,0	33,9	33,4
- Desempleo	**7,3**	**7,5**	**6,4**	**6,3**	**6,0**	**5,9**	**5,3**	**5,1**	**4,7**	**4,8**	**4,5**	**4,4**
Rural												
Total PEA	**100,0**	**100,0**	**100,0**	**100,0**	**100,0**	**100,0**	**100,0**	**100,0**	**100,0**	**100,0**	**100,0**	**100,0**
- PEA Ocupada	**99,2**	**99,3**	**99,3**	**99,2**	**99,1**	**99,3**	**99,2**	**99,1**	**99,2**	**98,7**	**99,1**	**99,2**
Empleo adecuado	6,6	7,1	8,6	11,2	13,9	17,7	20,6	21,2	23,4	23,6	24,2	23,8
Subempleo	92,5	92,3	90,7	88,0	85,2	81,5	78,5	77,9	75,8	75,1	74,9	75,4
Por horas	5,0	5,7	5,9	7,1	6,6	6,8	6,1	6,3	4,4	3,8	3,2	2,8
Por ingresos	87,5	86,5	84,8	80,9	78,6	74,8	72,4	71,6	71,4	71,3	71,7	72,6
- Desempleo	**0,8**	**0,7**	**0,7**	**0,8**	**0,9**	**0,7**	**0,8**	**0,9**	**0,8**	**1,3**	**0,9**	**0,8**

Continúa...

CUADRO Nº 3.2
PERÚ: TASAS DE NIVELES DE EMPLEO, SEGÚN ÁMBITO GEOGRÁFICO, 2004 - 2015
(Porcentaje)

Conclusión.

Niveles de empleo/ ámbito geográfico	2004	2005	2006	2007	2008	2009	2010	2011	2012	2013	2014	2015
Región natural												
Costa												
Total PEA	**100,0**	**100,0**	**100,0**	**100,0**	**100,0**	**100,0**	**100,0**	**100,0**	**100,0**	**100,0**	**100,0**	**100,0**
- PEA Ocupada	**92,6**	**92,4**	**93,5**	**93,8**	**94,0**	**94,2**	**94,7**	**94,9**	**95,2**	**95,3**	**95,5**	**95,5**
Empleo adecuado	30,3	27,9	37,1	42,5	47,3	49,4	50,7	53,9	57,2	58,5	59,9	60,9
Subempleo	62,3	64,5	56,4	51,4	46,6	44,8	44,0	40,9	38,0	36,8	35,6	34,7
Por horas	7,7	7,3	8,7	9,1	7,9	7,8	7,7	5,9	4,2	3,6	3,1	2,7
Por ingresos	54,5	57,2	47,8	42,3	38,7	37,0	36,3	35,0	33,8	33,3	32,5	32,0
- Desempleo	**7,4**	**7,6**	**6,5**	**6,2**	**6,0**	**5,8**	**5,3**	**5,1**	**4,8**	**4,7**	**4,5**	**4,5**
Sierra												
Total PEA	**100,0**	**100,0**	**100,0**	**100,0**	**100,0**	**100,0**	**100,0**	**100,0**	**100,0**	**100,0**	**100,0**	**100,0**
- PEA Ocupada	**96,6**	**96,9**	**97,3**	**96,8**	**96,9**	**97,0**	**97,1**	**97,2**	**97,4**	**96,8**	**97,3**	**97,5**
Empleo adecuado	13,2	14,1	16,5	20,3	23,1	27,9	30,7	32,4	35,6	36,7	37,2	37,9
Subempleo	83,4	82,8	80,8	76,5	73,8	69,2	66,4	64,8	61,9	60,1	60,1	59,7
Por horas	6,3	7,0	6,9	8,4	7,8	7,8	7,0	7,2	5,1	4,5	4,1	3,4
Por ingresos	77,1	75,7	73,9	68,1	66,0	61,4	59,4	57,6	56,8	55,5	56,0	56,3
- Desempleo	**3,4**	**3,1**	**2,7**	**3,2**	**3,1**	**3,0**	**2,9**	**2,8**	**2,6**	**3,2**	**2,7**	**2,5**
Selva												
Total PEA	**100,0**	**100,0**	**100,0**	**100,0**	**100,0**	**100,0**	**100,0**	**100,0**	**100,0**	**100,0**	**100,0**	**100,0**
- PEA Ocupada	**97,9**	**97,2**	**97,2**	**97,2**	**97,3**	**97,3**	**97,7**	**97,5**	**97,7**	**97,5**	**97,5**	**97,8**
Empleo adecuado	14,0	14,6	17,8	24,1	29,2	31,9	36,3	38,5	41,1	40,7	41,0	41,5
Subempleo	83,8	82,7	79,4	73,1	68,1	65,4	61,5	59,0	56,7	56,8	56,6	56,4
Por horas	4,8	5,2	4,1	5,0	5,0	5,0	5,5	5,3	3,1	3,6	2,4	2,6
Por ingresos	79,1	77,5	75,3	68,1	63,2	60,4	56,0	53,7	53,6	53,2	54,2	53,8
- Desempleo	**2,1**	**2,8**	**2,8**	**2,8**	**2,7**	**2,7**	**2,3**	**2,5**	**2,3**	**2,5**	**2,5**	**2,2**

1/ Comprende: Provincia de Lima y Provincia Constitucional del Callao.

Fuente: Instituto Nacional de Estadística e Informática - Encuesta Nacional de Hogares.

CUADRO Nº 3.3
PERÚ: POBLACIÓN ECONÓMICAMENTE ACTIVA, SEGÚN NIVELES DE EMPLEO Y DEPARTAMENTO, 2004 - 2015
(Porcentaje)

Niveles de empleo/ departamento	2004	2005	2006	2007	2008	2009	2010	2011	2012	2013	2014	2015
Amazonas												
Total PEA	**100,0**	**100,0**	**100,0**	**100,0**	**100,0**	**100,0**	**100,0**	**100,0**	**100,0**	**100,0**	**100,0**	**100,0**
- PEA Ocupada	**98,8**	**98,5**	**98,7**	**98,1**	**98,3**	**98,8**	**99,1**	**99,0**	**98,3**	**98,3**	**98,4**	**98,6**
Empleo adecuado	14,4	9,5	16,1	18,5	24,5	26,9	28,7	30,4	32,2	30,6	31,1	30,8
Subempleo	84,3	89,1	82,6	79,5	73,8	71,9	70,3	68,6	66,1	67,8	67,3	67,8
Por horas	4,9	5,5	4,7	4,9	5,1	4,9	4,0	2,9	2,9	3,1	2,6	3,1
Por ingresos	79,5	83,5	77,8	74,6	68,7	67,0	66,3	65,7	63,2	64,7	64,7	64,8
- Desempleo	**1,2**	**1,5**	**1,3**	**1,9**	**1,7**	**1,2**	**0,9**	**1,0**	**1,7**	**1,7**	**1,6**	**1,4**
Ancash												
Total PEA	**100,0**	**100,0**	**100,0**	**100,0**	**100,0**	**100,0**	**100,0**	**100,0**	**100,0**	**100,0**	**100,0**	**100,0**
- PEA Ocupada	**95,6**	**95,8**	**96,5**	**95,8**	**96,8**	**96,2**	**97,1**	**96,7**	**96,2**	**96,9**	**97,0**	**97,3**
Empleo adecuado	16,6	18,8	22,1	26,7	29,7	35,1	40,0	37,6	40,6	42,2	42,2	41,6
Subempleo	79,0	77,0	74,5	69,1	67,0	61,1	57,1	59,1	55,6	54,7	54,7	55,7
Por horas	8,0	8,1	9,3	11,6	7,1	7,7	6,7	8,1	8,4	6,5	5,5	5,7
Por ingresos	71,1	68,9	65,2	57,5	59,9	53,4	50,4	51,1	47,2	48,3	49,2	50,0
- Desempleo	**4,4**	**4,2**	**3,5**	**4,2**	**3,2**	**3,8**	**2,9**	**3,3**	**3,8**	**3,1**	**3,0**	**2,7**
Apurímac												
Total PEA	**100,0**	**100,0**	**100,0**	**100,0**	**100,0**	**100,0**	**100,0**	**100,0**	**100,0**	**100,0**	**100,0**	**100,0**
- PEA Ocupada	**97,9**	**98,5**	**98,6**	**98,9**	**98,0**	**99,2**	**97,4**	**97,4**	**97,7**	**98,7**	**98,0**	**98,8**
Empleo adecuado	13,5	11,8	13,9	12,7	15,1	18,2	23,6	22,2	26,2	30,7	32,2	33,6
Subempleo	84,4	86,8	84,7	86,1	82,9	81,1	73,8	75,2	71,5	68,0	65,8	65,2
Por horas	3,2	1,4	3,5	2,6	2,2	1,0	1,7	8,1	4,5	3,5	1,3	0,6
Por ingresos	81,2	85,4	81,2	83,5	80,6	80,1	72,1	67,2	67,0	64,5	64,5	64,6
- Desempleo	**2,1**	**1,5**	**1,4**	**1,1**	**2,0**	**0,8**	**2,6**	**2,6**	**2,3**	**1,3**	**2,0**	**1,2**
Arequipa												
Total PEA	**100,0**	**100,0**	**100,0**	**100,0**	**100,0**	**100,0**	**100,0**	**100,0**	**100,0**	**100,0**	**100,0**	**100,0**
- PEA Ocupada	**91,3**	**91,9**	**93,2**	**93,6**	**95,2**	**93,9**	**94,9**	**94,8**	**95,2**	**94,7**	**95,6**	**96,1**
Empleo adecuado	25,5	30,0	36,5	41,1	47,7	51,6	54,8	58,6	60,6	63,6	62,7	64,9
Subempleo	65,8	61,9	56,7	52,5	47,4	42,2	40,1	36,2	34,6	31,1	32,9	31,2
Por horas	12,6	11,9	10,3	14,2	13,8	10,7	10,5	10,0	6,7	5,5	4,8	4,5
Por ingresos	53,2	50,0	46,4	38,3	33,7	31,5	29,6	26,2	27,9	25,7	28,1	26,8
- Desempleo	**8,7**	**8,1**	**6,8**	**6,4**	**4,8**	**6,1**	**5,1**	**5,2**	**4,8**	**5,3**	**4,4**	**3,9**
Ayacucho												
Total PEA	**100,0**	**100,0**	**100,0**	**100,0**	**100,0**	**100,0**	**100,0**	**100,0**	**100,0**	**100,0**	**100,0**	**100,0**
- PEA Ocupada	**97,7**	**97,3**	**98,6**	**96,6**	**97,6**	**97,3**	**96,0**	**97,6**	**96,2**	**96,5**	**97,0**	**97,2**
Empleo adecuado	11,4	11,1	12,1	17,7	20,8	23,6	27,1	27,9	29,2	30,1	30,7	33,2
Subempleo	86,3	86,3	86,6	78,9	76,8	73,8	68,9	69,7	66,9	66,4	66,3	64,0
Por horas	4,3	5,8	4,5	2,3	1,2	4,3	3,5	3,9	2,7	2,4	1,8	2,4
Por ingresos	82,0	80,4	82,1	76,6	75,6	69,5	65,4	65,8	64,3	64,0	64,5	61,7
- Desempleo	**2,3**	**2,7**	**1,4**	**3,4**	**2,4**	**2,7**	**4,0**	**2,4**	**3,8**	**3,5**	**3,0**	**2,8**
Cajamarca												
Total PEA	**100,0**	**100,0**	**100,0**	**100,0**	**100,0**	**100,0**	**100,0**	**100,0**	**100,0**	**100,0**	**100,0**	**100,0**
- PEA Ocupada	**98,5**	**98,8**	**98,6**	**97,9**	**97,8**	**98,1**	**98,4**	**98,0**	**98,7**	**97,3**	**97,7**	**97,4**
Empleo adecuado	10,8	11,9	14,0	14,6	15,2	20,3	24,3	25,4	30,9	28,5	29,1	28,2
Subempleo	87,7	86,9	84,6	83,3	82,6	77,8	74,1	72,6	67,8	68,8	68,5	69,1
Por horas	3,4	4,1	2,1	8,6	8,2	5,5	4,9	6,4	4,3	4,3	5,1	4,7
Por ingresos	84,3	82,8	82,5	74,7	74,3	72,3	69,2	66,2	63,5	64,4	63,4	64,5
- Desempleo	**1,5**	**1,2**	**1,4**	**2,1**	**2,2**	**1,9**	**1,6**	**2,0**	**1,3**	**2,7**	**2,3**	**2,6**

Continúa...

CUADRO Nº 3.3
PERÚ: POBLACIÓN ECONÓMICAMENTE ACTIVA, SEGÚN NIVELES DE EMPLEO Y DEPARTAMENTO, 2004 - 2015

(Porcentaje)

Niveles de empleo/ departamento	2004	2005	2006	2007	2008	2009	2010	2011	2012	2013	2014	2015
Callao												
Total PEA	-	-	-	**100,0**	**100,0**	**100,0**	**100,0**	**100,0**	**100,0**	**100,0**	**100,0**	**100,0**
- PEA Ocupada	-	-	-	**92,2**	**92,5**	**94,5**	**94,8**	**93,2**	**93,5**	**95,8**	**94,1**	**95,2**
Empleo adecuado	-	-	-	47,1	49,1	55,5	57,6	55,5	59,8	62,9	63,0	64,3
Subempleo	-	-	-	45,1	43,4	39,0	37,2	37,7	33,7	32,9	31,1	30,9
Por horas	-	-	-	6,5	6,6	7,1	7,1	5,7	2,8	3,7	2,0	2,9
Por ingresos	-	-	-	38,7	36,8	31,9	30,0	31,9	30,9	29,2	29,1	28,0
- Desempleo	-	-	-	**7,8**	**7,5**	**5,5**	**5,2**	**6,8**	**6,5**	**4,2**	**5,9**	**4,8**
Cusco												
Total PEA	**100,0**	**100,0**	**100,0**	**100,0**	**100,0**	**100,0**	**100,0**	**100,0**	**100,0**	**100,0**	**100,0**	**100,0**
- PEA Ocupada	**96,0**	**96,0**	**96,7**	**95,9**	**96,1**	**95,8**	**97,4**	**97,2**	**98,1**	**95,5**	**96,8**	**98,3**
Empleo adecuado	11,0	13,5	16,3	23,5	24,5	31,6	32,4	36,9	45,2	44,5	42,1	42,6
Subempleo	85,1	82,5	80,4	72,3	71,6	64,2	65,0	60,3	52,9	51,1	54,7	55,7
Por horas	4,1	5,1	4,1	4,3	5,6	7,4	5,4	5,2	5,7	4,2	3,2	3,5
Por ingresos	81,0	77,4	76,2	68,0	66,0	56,9	59,6	55,1	47,2	46,8	51,4	52,2
- Desempleo	**4,0**	**4,0**	**3,3**	**4,1**	**3,9**	**4,2**	**2,6**	**2,8**	**1,9**	**4,5**	**3,2**	**1,7**
Huancavelica												
Total PEA	**100,0**	**100,0**	**100,0**	**100,0**	**100,0**	**100,0**	**100,0**	**100,0**	**100,0**	**100,0**	**100,0**	**100,0**
- PEA Ocupada	**98,1**	**98,4**	**98,6**	**98,6**	**98,9**	**98,4**	**99,0**	**97,3**	**98,1**	**98,0**	**98,7**	**99,5**
Empleo adecuado	7,4	7,8	7,1	11,8	12,4	16,3	20,0	20,9	21,9	23,2	20,7	25,2
Subempleo	90,7	90,7	91,5	86,8	86,5	82,1	79,0	76,4	76,2	74,8	77,9	74,3
Por horas	4,2	4,6	3,7	4,4	6,0	5,0	4,7	2,3	1,9	1,2	1,0	1,5
Por ingresos	86,6	86,1	87,8	82,4	80,5	77,1	74,3	74,1	74,3	73,6	76,9	72,9
- Desempleo	**1,9**	**1,6**	**1,4**	**1,4**	**1,1**	**1,6**	**1,0**	**2,7**	**1,9**	**2,0**	**1,3**	**0,5**
Huánuco												
Total PEA	**100,0**	**100,0**	**100,0**	**100,0**	**100,0**	**100,0**	**100,0**	**100,0**	**100,0**	**100,0**	**100,0**	**100,0**
- PEA Ocupada	**96,4**	**96,2**	**97,4**	**97,7**	**97,2**	**97,4**	**96,8**	**97,3**	**96,9**	**97,0**	**98,1**	**97,8**
Empleo adecuado	7,4	7,4	10,0	14,7	19,2	21,6	22,9	26,9	29,0	32,0	32,9	31,0
Subempleo	89,0	88,8	87,4	83,0	77,9	75,8	74,0	70,3	67,9	65,1	65,2	66,8
Por horas	10,1	13,4	14,2	17,0	17,1	16,0	15,1	11,4	7,4	4,6	4,6	4,8
Por ingresos	78,9	75,4	73,2	66,0	60,9	59,8	58,9	59,0	60,5	60,5	60,6	62,1
- Desempleo	**3,6**	**3,8**	**2,6**	**2,3**	**2,8**	**2,6**	**3,2**	**2,7**	**3,1**	**3,0**	**1,9**	**2,2**
Ica												
Total PEA	**100,0**	**100,0**	**100,0**	**100,0**	**100,0**	**100,0**	**100,0**	**100,0**	**100,0**	**100,0**	**100,0**	**100,0**
- PEA Ocupada	**93,5**	**95,2**	**95,4**	**95,0**	**95,2**	**94,5**	**95,6**	**96,0**	**94,9**	**96,7**	**96,9**	**97,2**
Empleo adecuado	27,6	30,7	35,6	40,4	47,3	49,6	53,2	56,7	58,0	61,1	64,0	67,4
Subempleo	65,9	64,5	59,8	54,6	47,9	44,9	42,3	39,3	36,8	35,6	32,9	29,9
Por horas	7,8	12,1	13,6	13,9	12,3	13,1	11,0	7,5	5,6	4,2	3,3	2,0
Por ingresos	58,1	52,4	46,2	40,7	35,6	31,8	31,4	31,8	31,2	31,4	29,6	27,9
- Desempleo	**6,5**	**4,8**	**4,6**	**5,0**	**4,8**	**5,5**	**4,4**	**4,0**	**5,1**	**3,3**	**3,1**	**2,8**
Junín												
Total PEA	**100,0**	**100,0**	**100,0**	**100,0**	**100,0**	**100,0**	**100,0**	**100,0**	**100,0**	**100,0**	**100,0**	**100,0**
- PEA Ocupada	**96,6**	**96,4**	**96,7**	**97,2**	**95,8**	**96,2**	**95,3**	**96,5**	**97,6**	**97,6**	**96,9**	**97,0**
Empleo adecuado	17,9	17,8	21,1	27,8	32,1	36,5	38,3	43,4	43,1	44,5	43,8	46,4
Subempleo	78,7	78,6	75,7	69,3	63,8	59,6	57,0	53,1	54,4	53,1	53,0	50,6
Por horas	3,7	7,7	6,6	6,1	5,1	5,2	5,5	6,1	3,0	4,6	2,9	2,5
Por ingresos	75,0	71,0	69,1	63,2	58,6	54,4	51,5	47,0	51,4	48,5	50,2	48,1
- Desempleo	**3,4**	**3,6**	**3,3**	**2,8**	**4,2**	**3,8**	**4,7**	**3,5**	**2,4**	**2,4**	**3,1**	**3,0**

Continúa...

CUADRO Nº 3.3
PERÚ: POBLACIÓN ECONÓMICAMENTE ACTIVA, SEGÚN NIVELES DE EMPLEO Y DEPARTAMENTO, 2004 - 2015

(Porcentaje)

Niveles de empleo/ departamento	2004	2005	2006	2007	2008	2009	2010	2011	2012	2013	2014	2015
La Libertad												
Total PEA	**100,0**	**100,0**	**100,0**	**100,0**	**100,0**	**100,0**	**100,0**	**100,0**	**100,0**	**100,0**	**100,0**	**100,0**
- PEA Ocupada	**95,4**	**95,6**	**95,7**	**95,3**	**96,5**	**95,7**	**96,2**	**96,5**	**96,1**	**95,1**	**95,5**	**96,4**
Empleo adecuado	22,7	24,6	25,1	30,3	34,3	38,5	41,6	41,8	44,4	43,7	50,4	48,2
Subempleo	72,7	71,0	70,6	65,0	62,2	57,2	54,6	54,6	51,8	51,4	45,2	48,3
Por horas	8,7	9,2	12,0	10,5	9,7	9,7	10,2	9,5	5,1	5,6	3,4	4,5
Por ingresos	64,0	61,9	58,6	54,5	52,5	47,4	44,4	45,1	46,6	45,8	41,8	43,8
- Desempleo	**4,6**	**4,4**	**4,3**	**4,7**	**3,5**	**4,3**	**3,8**	**3,5**	**3,9**	**4,9**	**4,5**	**3,6**
Lambayeque												
Total PEA	**100,0**	**100,0**	**100,0**	**100,0**	**100,0**	**100,0**	**100,0**	**100,0**	**100,0**	**100,0**	**100,0**	**100,0**
- PEA Ocupada	**95,0**	**91,6**	**93,7**	**94,6**	**94,1**	**95,9**	**96,2**	**96,3**	**96,9**	**95,3**	**95,6**	**96,8**
Empleo adecuado	20,0	16,9	19,2	28,5	32,2	36,3	38,4	40,3	41,3	43,2	45,9	50,1
Subempleo	75,0	74,7	74,5	66,1	61,9	59,6	57,8	56,0	55,6	52,1	49,7	46,8
Por horas	18,1	16,4	17,8	14,4	10,5	12,2	10,5	10,4	6,4	5,6	5,0	4,2
Por ingresos	56,9	58,4	56,8	51,7	51,4	47,4	47,2	45,6	49,3	46,5	44,7	42,6
- Desempleo	**5,0**	**8,4**	**6,3**	**5,4**	**5,9**	**4,1**	**3,8**	**3,7**	**3,1**	**4,7**	**4,4**	**3,2**
Lima												
Total PEA	**-**	**-**	**-**	**100,0**	**100,0**	**100,0**	**100,0**	**100,0**	**100,0**	**100,0**	**100,0**	**100,0**
- PEA Ocupada	**-**	**-**	**-**	**93,7**	**93,7**	**93,9**	**94,3**	**94,6**	**95,3**	**95,4**	**95,4**	**95,0**
Empleo adecuado	-	-	-	47,1	52,4	52,6	52,9	57,3	61,3	62,9	63,4	64,9
Subempleo	-	-	-	46,6	41,3	41,4	41,4	37,3	34,0	32,6	31,9	30,2
Por horas	-	-	-	6,9	6,5	6,5	6,6	4,3	3,0	2,2	2,2	1,6
Por ingresos	-	-	-	39,8	34,8	34,9	34,8	33,0	31,0	30,3	29,7	28,5
- Desempleo	**-**	**-**	**-**	**6,3**	**6,3**	**6,1**	**5,7**	**5,4**	**4,7**	**4,6**	**4,6**	**5,0**
Loreto												
Total PEA	**100,0**	**100,0**	**100,0**	**100,0**	**100,0**	**100,0**	**100,0**	**100,0**	**100,0**	**100,0**	**100,0**	**100,0**
- PEA Ocupada	**98,0**	**97,3**	**96,9**	**96,5**	**96,7**	**96,5**	**96,7**	**96,4**	**97,0**	**96,6**	**97,5**	**97,6**
Empleo adecuado	14,3	15,9	19,1	23,6	29,5	29,2	35,6	35,3	37,6	37,7	41,4	40,0
Subempleo	83,7	81,3	77,8	72,9	67,2	67,3	61,1	61,1	59,3	58,9	56,0	57,6
Por horas	5,5	3,0	2,9	4,1	4,2	6,7	6,1	6,0	3,4	4,0	1,7	2,4
Por ingresos	78,2	78,3	75,0	68,8	63,0	60,6	55,0	55,1	55,9	54,9	54,3	55,2
- Desempleo	**2,0**	**2,7**	**3,1**	**3,5**	**3,3**	**3,5**	**3,3**	**3,6**	**3,0**	**3,4**	**2,5**	**2,4**
Madre de Dios												
Total PEA	**100,0**	**100,0**	**100,0**	**100,0**	**100,0**	**100,0**	**100,0**	**100,0**	**100,0**	**100,0**	**100,0**	**100,0**
- PEA Ocupada	**96,6**	**96,6**	**95,3**	**97,5**	**97,6**	**98,0**	**98,2**	**96,9**	**97,4**	**97,5**	**97,7**	**98,1**
Empleo adecuado	36,2	37,5	43,0	55,2	56,6	62,0	64,1	63,4	68,4	70,0	68,7	64,6
Subempleo	60,4	59,1	52,3	42,3	41,0	36,0	34,1	33,5	28,9	27,5	29,0	33,5
Por horas	4,2	4,7	3,4	3,0	2,1	1,3	3,2	3,1	3,7	1,8	2,6	2,3
Por ingresos	56,1	54,4	48,9	39,3	38,9	34,7	30,9	30,4	25,3	25,8	26,4	31,1
- Desempleo	**3,4**	**3,4**	**4,7**	**2,5**	**2,4**	**2,0**	**1,8**	**3,1**	**2,6**	**2,5**	**2,3**	**1,9**
Moquegua												
Total PEA	**100,0**	**100,0**	**100,0**	**100,0**	**100,0**	**100,0**	**100,0**	**100,0**	**100,0**	**100,0**	**100,0**	**100,0**
- PEA Ocupada	**94,9**	**92,5**	**92,9**	**91,1**	**93,7**	**93,3**	**95,7**	**93,8**	**94,6**	**95,0**	**95,8**	**96,2**
Empleo adecuado	27,7	30,4	36,5	42,3	47,0	49,1	54,7	52,7	55,2	57,9	58,3	60,3
Subempleo	67,2	62,1	56,4	48,8	46,7	44,3	41,0	41,1	39,4	37,1	37,5	35,8
Por horas	8,6	9,7	8,8	8,2	8,1	9,8	10,5	7,8	7,7	5,3	3,9	3,3
Por ingresos	58,6	52,4	47,6	40,6	38,6	34,5	30,5	33,3	31,7	31,9	33,7	32,6
- Desempleo	**5,1**	**7,5**	**7,1**	**8,9**	**6,3**	**6,7**	**4,3**	**6,2**	**5,4**	**5,0**	**4,2**	**3,8**

Continúa...

CUADRO Nº 3.3
PERÚ: POBLACIÓN ECONÓMICAMENTE ACTIVA, SEGÚN NIVELES DE EMPLEO Y DEPARTAMENTO, 2004 - 2015

(Porcentaje)

Niveles de empleo/ departamento	2004	2005	2006	2007	2008	2009	2010	2011	2012	2013	2014	2015
Pasco												
Total PEA	**100,0**	**100,0**	**100,0**	**100,0**	**100,0**	**100,0**	**100,0**	**100,0**	**100,0**	**100,0**	**100,0**	**100,0**
- PEA Ocupada	**93,0**	**92,0**	**92,7**	**93,5**	**95,2**	**96,8**	**96,7**	**96,1**	**95,8**	**95,3**	**96,2**	**95,2**
Empleo adecuado	18,2	19,9	19,6	24,9	29,0	33,8	39,0	36,5	35,9	35,8	36,5	33,6
Subempleo	74,8	72,1	73,1	68,6	66,1	63,0	57,7	59,6	59,9	59,5	59,8	61,6
Por horas	9,9	6,5	9,9	10,9	3,2	4,4	3,5	4,0	4,1	2,4	1,6	3,4
Por ingresos	64,9	65,6	63,2	57,7	62,9	58,6	54,2	55,5	55,7	57,1	58,2	58,3
- Desempleo	**7,0**	**8,0**	**7,3**	**6,5**	**4,8**	**3,2**	**3,3**	**3,9**	**4,2**	**4,7**	**3,8**	**4,8**
Piura												
Total PEA	**100,0**	**100,0**	**100,0**	**100,0**	**100,0**	**100,0**	**100,0**	**100,0**	**100,0**	**100,0**	**100,0**	**100,0**
- PEA Ocupada	**94,8**	**94,1**	**94,0**	**94,7**	**94,6**	**94,9**	**95,4**	**96,3**	**96,6**	**94,7**	**96,7**	**97,2**
Empleo adecuado	16,5	17,0	22,9	23,4	28,9	38,2	37,3	41,1	42,5	43,5	44,7	44,6
Subempleo	78,4	77,2	71,0	71,3	65,7	56,7	58,1	55,2	54,1	51,2	52,0	52,6
Por horas	7,5	10,7	10,6	12,8	10,0	6,7	7,7	7,1	5,8	5,5	5,4	3,6
Por ingresos	70,9	66,5	60,4	58,5	55,7	50,1	50,5	48,1	48,3	45,7	46,6	49,0
- Desempleo	**5,2**	**5,9**	**6,0**	**5,3**	**5,4**	**5,1**	**4,6**	**3,7**	**3,4**	**5,3**	**3,3**	**2,8**
Puno												
Total PEA	**100,0**	**100,0**	**100,0**	**100,0**	**100,0**	**100,0**	**100,0**	**100,0**	**100,0**	**100,0**	**100,0**	**100,0**
- PEA Ocupada	**98,3**	**98,3**	**98,0**	**97,6**	**97,1**	**98,1**	**98,3**	**97,7**	**97,7**	**97,2**	**97,3**	**96,7**
Empleo adecuado	10,5	9,5	11,3	14,8	17,0	20,7	24,7	26,4	30,2	31,5	33,6	31,9
Subempleo	87,8	88,9	86,7	82,8	80,0	77,5	73,5	71,3	67,4	65,7	63,8	64,8
Por horas	9,8	8,7	10,3	8,8	8,0	8,6	7,7	7,8	4,5	5,8	6,4	5,0
Por ingresos	78,0	80,1	76,4	74,0	72,0	68,9	65,9	63,5	63,0	59,9	57,4	59,9
- Desempleo	**1,7**	**1,7**	**2,0**	**2,4**	**2,9**	**1,9**	**1,7**	**2,3**	**2,3**	**2,8**	**2,7**	**3,3**
San Martín												
Total PEA	**100,0**	**100,0**	**100,0**	**100,0**	**100,0**	**100,0**	**100,0**	**100,0**	**100,0**	**100,0**	**100,0**	**100,0**
- PEA Ocupada	**97,6**	**97,7**	**97,6**	**97,5**	**97,7**	**96,3**	**98,2**	**97,9**	**97,8**	**98,2**	**97,9**	**98,2**
Empleo adecuado	12,7	13,4	15,0	24,8	29,6	31,0	37,2	37,5	40,9	39,4	39,2	39,1
Subempleo	84,9	84,3	82,5	72,7	68,1	65,2	61,0	60,4	56,8	58,8	58,7	59,2
Por horas	5,5	7,7	5,3	6,4	4,6	4,3	7,5	6,5	4,3	3,9	2,5	1,6
Por ingresos	79,4	76,6	77,2	66,3	63,5	60,9	53,4	53,9	52,6	54,9	56,2	57,6
- Desempleo	**2,4**	**2,3**	**2,4**	**2,5**	**2,3**	**3,7**	**1,8**	**2,1**	**2,2**	**1,8**	**2,1**	**1,8**
Tacna												
Total PEA	**100,0**	**100,0**	**100,0**	**100,0**	**100,0**	**100,0**	**100,0**	**100,0**	**100,0**	**100,0**	**100,0**	**100,0**
- PEA Ocupada	**95,6**	**93,9**	**95,9**	**95,3**	**95,6**	**93,3**	**94,7**	**95,4**	**94,6**	**95,7**	**97,4**	**96,1**
Empleo adecuado	29,2	32,2	37,2	45,5	50,0	50,8	58,0	56,3	57,8	56,9	60,1	57,1
Subempleo	66,4	61,7	58,7	49,8	45,6	42,5	36,8	39,0	36,9	38,8	37,3	39,1
Por horas	7,5	3,9	3,3	3,6	4,0	7,0	6,9	5,8	5,7	3,8	2,8	3,3
Por ingresos	58,9	57,8	55,4	46,2	41,6	35,5	29,9	33,3	31,1	35,1	34,5	35,8
- Desempleo	**4,4**	**6,1**	**4,1**	**4,7**	**4,4**	**6,7**	**5,3**	**4,6**	**5,4**	**4,3**	**2,6**	**3,9**

Continúa...

CUADRO Nº 3.3
PERÚ: POBLACIÓN ECONÓMICAMENTE ACTIVA, SEGÚN NIVELES DE EMPLEO Y DEPARTAMENTO, 2004 - 2015

(Porcentaje)

Conclusión.

Niveles de empleo/ departamento	2004	2005	2006	2007	2008	2009	2010	2011	2012	2013	2014	2015
Tumbes												
Total PEA	**100,0**	**100,0**	**100,0**	**100,0**	**100,0**	**100,0**	**100,0**	**100,0**	**100,0**	**100,0**	**100,0**	**100,0**
- PEA Ocupada	**94,0**	**95,8**	**96,8**	**95,4**	**95,0**	**95,5**	**94,4**	**94,9**	**95,3**	**94,6**	**96,0**	**96,5**
Empleo adecuado	27,9	38,6	40,0	44,4	44,4	44,2	48,5	48,9	54,6	52,9	56,4	56,2
Subempleo	66,2	57,2	56,8	51,0	50,6	51,3	45,9	46,1	40,7	41,7	39,6	40,3
Por horas	13,6	14,9	14,3	13,5	11,8	12,2	11,4	9,7	6,5	6,8	4,3	4,3
Por ingresos	52,6	42,4	42,5	37,5	38,8	39,1	34,5	36,4	34,2	34,9	35,3	36,0
- Desempleo	**6,0**	**4,2**	**3,2**	**4,6**	**5,0**	**4,5**	**5,6**	**5,1**	**4,7**	**5,4**	**4,0**	**3,5**
Ucayali												
Total PEA	**100,0**	**100,0**	**100,0**	**100,0**	**100,0**	**100,0**	**100,0**	**100,0**	**100,0**	**100,0**	**100,0**	**100,0**
- PEA Ocupada	**96,8**	**96,6**	**95,2**	**95,3**	**96,7**	**97,4**	**97,1**	**97,1**	**97,4**	**96,9**	**97,8**	**97,7**
Empleo adecuado	20,9	22,9	22,1	32,5	39,1	44,2	44,9	51,2	53,1	53,0	54,0	59,0
Subempleo	75,8	73,6	73,1	62,8	57,6	53,2	52,2	45,9	44,3	43,9	43,8	38,8
Por horas	1,9	1,4	2,8	2,7	4,7	4,9	2,1	2,6	1,3	1,8	2,0	0,7
Por ingresos	74,0	72,2	70,3	60,1	52,9	48,3	50,1	43,3	43,0	42,1	41,8	38,0
- Desempleo	**3,2**	**3,4**	**4,8**	**4,7**	**3,3**	**2,6**	**2,9**	**2,9**	**2,6**	**3,1**	**2,2**	**2,3**
Lima y Callao 1/												
Total PEA	**100,0**	**100,0**	**100,0**	**100,0**	**100,0**	**100,0**	**100,0**	**100,0**	**100,0**	**100,0**	**100,0**	**100,0**
- PEA Ocupada	**91,8**	**91,8**	**93,2**	**93,6**	**93,6**	**94,0**	**94,4**	**94,4**	**95,1**	**95,5**	**95,2**	**95,0**
Empleo adecuado	34,0	29,5	41,7	47,1	52,1	52,8	53,3	57,1	61,1	62,9	63,4	64,8
Subempleo	57,8	62,3	51,5	46,5	41,5	41,1	41,0	37,3	34,0	32,6	31,9	30,2
Por horas	5,5	4,2	5,8	6,8	6,5	6,6	6,7	4,4	3,0	2,4	2,2	1,7
Por ingresos	52,2	58,2	45,7	39,7	35,0	34,6	34,4	32,9	31,0	30,2	29,7	28,5
- Desempleo	**8,2**	**8,2**	**6,8**	**6,4**	**6,4**	**6,0**	**5,6**	**5,6**	**4,9**	**4,5**	**4,8**	**5,0**
Provincia de Lima												
Total PEA	**-**	**-**	**-**	**100,0**	**100,0**	**100,0**	**100,0**	**100,0**	**100,0**	**100,0**	**100,0**	**100,0**
- PEA Ocupada	**-**	**-**	**-**	**93,4**	**93,4**	**93,9**	**94,3**	**94,5**	**95,1**	**95,2**	**95,2**	**94,8**
Empleo adecuado	-	-	-	48,1	53,0	53,7	53,5	58,2	61,9	63,8	64,2	65,6
Subempleo	-	-	-	45,3	40,4	40,1	40,8	36,3	33,2	31,4	31,0	29,2
Por horas	-	-	-	6,9	6,4	6,1	6,5	4,3	3,0	2,2	2,2	1,6
Por ingresos	-	-	-	38,4	34,0	34,0	34,2	31,9	30,2	29,2	28,8	27,6
- Desempleo	**-**	**-**	**-**	**6,6**	**6,6**	**6,1**	**5,7**	**5,5**	**4,9**	**4,8**	**4,8**	**5,2**
Región Lima 2/												
Total PEA	**-**	**-**	**-**	**100,0**	**100,0**	**100,0**	**100,0**	**100,0**	**100,0**	**100,0**	**100,0**	**100,0**
- PEA Ocupada	**-**	**-**	**-**	**96,7**	**96,5**	**94,3**	**94,8**	**95,4**	**96,7**	**97,5**	**97,0**	**96,9**
Empleo adecuado	-	-	-	38,1	46,8	41,7	46,6	48,4	55,1	53,8	56,3	57,9
Subempleo	-	-	-	58,6	49,6	52,6	48,1	47,0	41,5	43,6	40,7	39,1
Por horas	-	-	-	6,9	7,7	10,2	7,4	4,1	3,2	2,8	2,1	1,6
Por ingresos	-	-	-	51,7	41,9	42,3	40,7	42,9	38,4	40,9	38,6	37,4
- Desempleo	**-**	**-**	**-**	**3,3**	**3,5**	**5,7**	**5,2**	**4,6**	**3,3**	**2,5**	**4,8**	**3,1**

1/ Comprende el departamento de Lima y la Provincia Constitucional del Callao.

2/ Incluye las provincias de: Barranca, Cajatambo, Canta, Cañete, Huaral, Huarochiri, Huaura, Oyón y Yauyos. Excluye la provincia de Lima.

Fuente: Instituto Nacional de Estadística e Informática - Encuesta Nacional de Hogares.

ANEXO 4

Características de la Población Ocupada Asalariada

CUADRO Nº 4.1
PERÚ: POBLACIÓN OCUPADA ASALARIADA, SEGÚN DEPARTAMENTO, 2005 - 2015
(Miles de personas)

Departamento	2005	2006	2007	2008	2009	2010	2011	2012
Total	**5067,9**	**5 456,9**	**5 866,0**	**6 105,1**	**6 310,8**	**6 491,1**	**6 708,8**	**7 050,7**
Amazonas	53,2	54,9	51,9	55,5	56,4	58,5	54,8	57,0
Áncash	179,9	189,1	208,7	207,9	227,5	229,4	223,7	229,6
Apurímac	47,4	42,4	45,4	52,0	49,5	55,3	62,2	62,3
Arequipa	262,2	287,9	277,5	301,7	302,8	304,9	331,3	352,9
Ayacucho	69,4	73,4	83,3	86,6	87,8	96,1	89,4	95,1
Cajamarca	150,7	144,1	197,3	190,6	217,1	225,7	222,4	223,1
Callao	-	-	281,0	280,0	286,0	296,4	285,7	296,2
Cusco	159,7	176,1	187,8	192,4	217,0	213,4	213,8	271,2
Huancavelica	35,5	44,3	44,6	42,8	47,3	50,9	49,6	60,6
Huánuco	72,5	78,7	93,7	101,9	104,8	110,6	108,6	117,3
Ica	169,7	169,5	181,7	189,3	193,4	198,3	205,2	206,1
Junín	207,1	224,3	229,3	233,1	228,7	256,3	261,5	248,5
La Libertad	268,3	310,2	306,2	310,5	364,3	363,4	374,7	402,1
Lambayeque	230,2	240,0	231,7	235,2	243,7	246,1	254,6	274,6
Lima 1/	-	-	2 391,6	2 506,6	2 522,8	2 548,1	2 755,0	2 863,9
Loreto	108,3	125,4	128,5	140,2	139,0	144,9	156,6	165,9
Madre de Dios	19,3	21,8	25,6	24,8	24,2	25,3	26,9	28,6
Moquegua	39,9	41,8	41,7	42,9	45,8	49,7	44,4	48,2
Pasco	41,3	43,2	49,5	46,8	51,9	52,4	55,2	56,8
Piura	249,0	270,5	303,1	312,7	356,4	360,6	340,6	379,4
Puno	175,8	173,0	191,1	205,5	209,7	228,2	218,7	219,0
San Martín	108,1	121,7	117,5	131,8	130,1	156,3	156,2	158,5
Tacna	65,4	69,2	72,3	81,2	70,5	85,6	77,4	86,1
Tumbes	45,8	44,0	47,5	49,1	47,2	51,0	51,0	51,8
Ucayali	70,0	67,3	77,6	83,9	87,1	83,6	89,3	95,9
Lima y Callao 2/	2239,2	2 444,2	2 672,6	2 786,6	2 808,8	2 844,5	3 040,7	3 160,0
Provincia de Lima	-	-	2 180,8	2 304,8	2 328,3	2 336,1	2 538,5	2 611,3
Región Lima 3/	-	-	210,8	201,8	194,5	212,0	216,5	252,6

Continúa...

CUADRO Nº 4.1
PERÚ: POBLACIÓN OCUPADA ASALARIADA, SEGÚN DEPARTAMENTO, 2005 - 2015
(Miles de personas)

Conclusión.

Departamento	2013	2014	2015		Tasa de crecimiento promedio anual (%) 2005 - 2015	Variación porcentual 2015/2005			Diferencia Absoluta 2015/2005		
			Abs.	C.V. (%)		Porcentaje	%P>T	Significancia	Diferencia	%P>T	Significancia
Total	**7 277,1**	**7 388,3**	**7 492,8**	**1,8**	**3,6**	**47,8**	0,0	***	**2424,9**	**0,0**	***
Amazonas	65,9	64,3	60,9	7,7	1,2	14,3	0,5		7,6	0,4	
Áncash	241,5	235,7	241,8	8,4	2,7	34,4	0,1	*	61,9	0,0	**
Apurímac	70,7	77,6	86,1	8,7	5,6	81,8	0,0	**	38,7	0,0	***
Arequipa	365,6	372,2	357,0	6,2	2,8	36,2	0,0	**	94,8	0,0	**
Ayacucho	95,6	113,2	117,0	7,6	4,9	68,5	0,0	***	47,6	0,0	***
Cajamarca	208,1	238,4	208,1	8,2	3,0	38,1	0,1	*	57,4	0,0	**
Callao	318,1	331,5	339,5	-	-	-	-	-	-	-	-
Cusco	241,3	230,8	228,4	9,1	3,3	43,0	0,1	*	68,7	0,0	**
Huancavelica	56,8	51,1	59,0	10,8	4,7	66,4	0,1	**	23,5	0,0	***
Huánuco	129,8	132,2	134,4	6,9	5,8	85,4	0,0	***	61,9	0,0	***
Ica	217,0	220,2	227,2	5,2	2,7	33,9	0,1	*	57,5	0,0	**
Junín	270,2	278,6	284,7	7,3	2,9	37,5	0,1	*	77,6	0,0	**
La Libertad	421,9	426,7	434,1	6,3	4,5	61,8	0,0	***	165,8	0,0	***
Lambayeque	287,7	283,7	312,2	5,8	2,8	35,6	0,1	*	82,0	0,0	**
Lima 1/	2 958,1	2 949,1	3 018,9	-	-	-	-	-	-	-	-
Loreto	163,5	173,5	164,2	7,3	3,9	51,6	0,0	**	55,9	0,0	***
Madre de Dios	29,5	30,5	31,2	9,5	4,5	61,8	0,0	***	11,9	0,0	***
Moquegua	50,9	49,8	49,2	7,5	1,9	23,3	0,2		9,3	0,2	
Pasco	61,5	59,2	55,3	8,3	2,7	34,0	0,1		14,0	0,1	*
Piura	375,5	389,3	393,8	6,0	4,3	58,2	0,0	***	144,9	0,0	***
Puno	254,9	262,3	261,7	7,5	3,7	48,9	0,0	**	85,9	0,0	***
San Martín	156,6	169,6	171,7	7,4	4,3	58,8	0,0	***	63,6	0,0	***
Tacna	81,7	87,0	89,2	7,5	2,9	36,4	0,1	*	23,8	0,0	**
Tumbes	50,9	52,8	55,7	8,4	1,8	21,6	0,3		9,9	0,2	
Ucayali	103,7	109,1	111,5	7,5	4,3	59,4	0,0	**	41,6	0,0	***
Lima y Callao 2/	3 276,2	3 280,6	3 358,3	3,2	3,8	50,0	0,0	***	1119,1	0,0	***
Provincia de Lima	2 710,8	2 710,1	2 776,8	-	-	-	-	-	-	-	-
Región Lima 3/	247,4	239,0	242,1	-	-	-	-	-	-	-	-

1/ Hasta el año 2006, los resultados de la Encuesta Nacional de Hogares se presentaban para el departamento de Lima que incluía la Provincia Constitucional del Callao. A partir del año 2007, se incorporó muestras independientes para cada ámbito, lo que permite obtener indicadores para cada uno de ellos.

2/ Comprende el departamento de Lima y la Provincia Constitucional del Callao.

3/ Incluye las provincias de: Barranca, Cajatambo, Canta, Cañete, Huaral, Huarochiri, Huaura, Oyón y Yauyos. Excluye la provincia de Lima.

Fuente: Instituto Nacional de Estadística e Informática-Encuesta Nacional de Hogares.

CUADRO Nº 4.2
PERÚ: PARTICIPACIÓN DE LA POBLACIÓN OCUPADA ASALARIADA, SEGÚN DEPARTAMENTO, 2005 - 2015

(Porcentaje)

Departamento	2005	2006	2007	2008	2009	2010	2011	2012	2013	2014	2015
Total	**38,6**	**39,9**	**41,3**	**42,2**	**42,8**	**43,0**	**43,8**	**45,4**	**46,4**	**46,8**	**47,1**
Amazonas	26,9	27,0	24,1	25,8	25,6	25,9	23,9	25,7	29,1	28,7	26,9
Áncash	33,8	34,3	38,1	36,2	40,3	40,0	39,0	39,3	41,4	38,7	39,7
Apurímac	23,9	18,6	19,7	22,2	21,8	23,9	26,1	25,9	28,2	30,7	32,6
Arequipa	48,0	50,6	46,2	51,2	50,7	49,5	52,2	56,1	55,3	55,6	53,6
Ayacucho	22,8	23,5	26,9	26,9	27,7	30,0	26,9	29,6	28,1	31,9	33,3
Cajamarca	19,1	17,6	24,8	23,1	26,6	28,1	27,7	29,1	26,3	29,9	26,0
Callao	-	-	64,1	63,1	61,0	61,7	59,2	60,7	63,1	65,7	66,3
Cusco	24,0	26,0	29,0	28,1	31,0	30,8	29,9	36,9	33,2	31,5	30,3
Huancavelica	16,5	20,3	19,7	18,6	20,3	21,9	20,5	24,3	22,7	19,7	23,0
Huánuco	18,3	19,4	23,1	24,8	24,8	26,1	25,3	27,2	29,6	29,3	29,2
Ica	51,1	50,8	52,6	52,8	52,7	52,5	52,7	52,3	53,7	54,4	58,3
Junín	34,4	35,9	37,1	36,3	35,6	39,1	38,7	36,7	39,8	40,6	40,8
La Libertad	36,5	40,3	38,7	38,4	42,1	40,8	42,7	44,1	47,0	46,8	47,2
Lambayeque	44,0	45,8	40,6	41,0	40,3	40,2	41,7	44,6	46,6	47,1	50,7
Lima 1/	-	-	55,8	57,0	56,4	55,2	58,4	58,9	61,0	61,1	61,3
Loreto	25,8	29,0	27,8	31,7	31,0	31,8	33,9	34,2	32,7	35,2	33,2
Madre de Dios	36,3	38,7	41,4	38,4	36,1	36,5	39,2	39,5	39,4	40,2	39,5
Moquegua	45,5	47,9	46,6	49,1	50,9	52,4	47,3	49,0	50,6	49,7	49,4
Pasco	35,0	35,0	38,8	36,8	35,0	35,1	37,0	37,4	40,0	39,1	36,2
Piura	33,0	35,5	36,6	38,4	42,0	41,9	40,4	43,7	43,2	43,7	44,4
Puno	24,1	23,8	26,8	28,6	28,5	30,1	28,6	28,6	32,6	33,0	33,7
San Martín	28,9	32,4	29,9	33,6	33,3	37,4	36,4	38,1	36,5	39,4	41,0
Tacna	43,5	44,9	46,5	49,4	44,9	51,3	45,6	50,8	47,3	48,9	51,5
Tumbes	42,0	39,3	40,1	42,8	40,6	42,4	41,9	42,0	41,2	42,2	44,7
Ucayali	35,3	33,6	35,4	36,2	36,1	33,6	35,3	37,2	40,0	40,2	41,7
Lima y Callao 2/	54,8	55,3	56,6	57,6	56,9	55,8	58,5	59,0	61,2	61,5	61,8
Provincia de Lima	-	-	56,8	58,2	57,8	55,9	59,5	59,4	61,8	62,1	62,4
Región Lima 3/	-	-	47,4	46,5	43,9	49,0	47,5	54,0	53,8	51,6	51,0

1/ Hasta el año 2006, los resultados de la Encuesta Nacional de Hogares se presentaban para el departamento de Lima que incluía la Provincia Constitucional del Callao. A partir del año 2007, se incorporó muestras independientes para cada ámbito, lo que permite obtener indicadores para cada uno de ellos.

2/ Comprende el departamento de Lima y la Provincia Constitucional del Callao.

3/ Incluye las provincias de: Barranca, Cajatambo, Canta, Cañete, Huaral, Huarochiri, Huaura, Oyón y Yauyos. Excluye la provincia de Lima.

Fuente: Instituto Nacional de Estadística e Informática-Encuesta Nacional de Hogares.

CUADRO N º 4.3

PERÚ: POBLACIÓN OCUPADA ASALARIADA, SEGÚN TIPO DE CONTRATO Y ÁMBITO GEOGRÁFICO 2005 - 2015

(Miles de personas)

Tipo de Contrato / Ámbito geográfico	2005	2006	2007	2008	2009	2010	2011	2012	2013	2014	2015	Tasa de crecimiento promedio anual (%) 2005 - 2015	Variación porcentual 2015/2014
Total	**5 067,9**	**5 456,9**	**5 866,0**	**6 105,1**	**6 310,8**	**6 491,1**	**6 708,8**	**7 050,7**	**7 277,1**	**7 388,3**	**7 492,8**	**4,0**	**1,4**
Con contrato	2 249,4	2 537,5	2 856,5	3 132,5	3 276,6	3 274,2	3 569,8	3 924,3	4 023,4	4 198,0	4 132,2	6,3	-1,6
Contrato indefinido	818,4	880,9	1 043,1	1 053,1	1 114,6	1 015,5	1 195,5	1 239,1	1 226,2	1 235,3	1 153,0	3,5	-6,7
Contrato a plazo fijo	1 132,1	1 310,6	1 467,7	1 626,6	1 740,6	1 803,7	1 939,1	2 260,6	2 434,1	2 348,6	2 633,7	8,8	12,1
Contrato por locación de servicios	230,9	296,7	291,6	378,7	376,6	393,7	364,7	366,8	295,3	323,5	272,1	1,7	-15,9
Otro 1/	67,9	49,2	54,0	74,0	44,7	61,3	70,5	57,7	67,9	290,6	73,4	0,8	***
Sin contrato	2 697,9	2 805,1	2 883,5	2 865,4	2 920,9	3 104,2	3 012,6	3 008,5	3 151,3	3 089,0	3 254,1	1,9	5,3
No especificado	120,7	114,3	125,9	107,2	113,4	112,7	126,3	117,9	102,4	101,2	106,5	-	-
Lima Metropolitana 2/	**2 039,2**	**2 236,4**	**2 461,9**	**2 584,8**	**2 614,3**	**2 632,4**	**2 824,2**	**2 907,4**	**3 028,9**	**3 041,6**	**3 116,3**	4,3	2,5
Con contrato	1 010,5	1 203,4	1 376,5	1 494,7	1 559,6	1 476,8	1 692,2	1 831,2	1 941,2	2 089,2	2 058,6	7,4	-1,5
Contrato indefinido	314,0	356,3	476,7	486,0	557,2	476,1	579,9	592,9	611,1	633,3	544,8	5,7	-14,0
Contrato a plazo fijo	510,7	640,0	726,0	827,5	860,3	873,2	952,0	1 070,5	1 192,2	1 164,6	1 361,5	10,3	16,9
Contrato por locación de servicios	148,0	178,9	152,1	136,6	118,1	91,1	118,5	134,4	94,5	135,7	101,1	-3,7	-25,5
Otro 1/	37,8	28,2	21,8	44,6	23,9	36,4	41,9	33,4	43,3	155,6	51,1	3,1	***
Sin contrato	962,2	970,0	1 007,9	1 025,7	997,8	1 094,1	1 056,6	1 009,5	1 035,9	903,1	1 001,0	0,4	10,8
No especificado	66,6	63,1	77,5	64,5	56,9	61,6	75,4	66,8	51,8	49,3	56,6	-	-
Resto País	**3 028,7**	**3 220,4**	**3 404,1**	**3 520,3**	**3 696,5**	**3 858,6**	**3 884,6**	**4 143,3**	**4 248,2**	**4 346,7**	**4 376,6**	3,7	0,7
Con contrato	1 238,9	1 334,1	1 480,0	1 637,8	1 717,0	1 797,4	1 877,6	2 093,1	2 082,3	2 108,9	2 073,6	5,3	-1,7
Contrato indefinido	504,5	524,7	566,5	567,0	557,4	539,4	615,6	646,2	615,1	602,0	608,2	1,9	1,0
Contrato a plazo fijo	621,4	670,6	741,7	799,1	880,3	930,5	987,1	1 190,1	1 241,8	1 184,0	1 272,1	7,4	7,4
Contrato por locación de servicios	82,9	117,8	139,5	242,2	258,5	302,5	246,2	232,4	200,8	187,8	171,0	7,5	-8,9
Otro 1/	30,1	21,0	32,3	29,5	20,8	24,9	28,6	24,3	24,5	135,1	22,3	-2,9	***
Sin contrato	1 735,7	1 835,1	1 875,7	1 839,7	1 923,1	2 010,1	1 956,0	1 999,0	2 115,4	2 185,9	2 253,1	2,6	3,1
No especificado	54,1	51,2	48,5	42,7	56,5	51,1	51,0	51,1	50,6	51,9	49,9	-	-
Área de residencia													
Urbana	**4 279,9**	**4 671,4**	**4 983,4**	**5 250,9**	**5 410,0**	**5 561,8**	**5 856,8**	**6 125,5**	**6 392,2**	**6 450,2**	**6 603,0**	4,4	2,4
Con contrato	2 052,9	2 356,7	2 653,1	2 893,9	3 040,2	3 043,8	3 337,2	3 650,0	3 748,8	3 919,3	3 885,6	6,6	-0,9
Contrato indefinido	751,2	812,1	987,8	1 002,1	1 066,9	972,4	1 143,6	1 187,7	1 175,8	1 180,9	1 102,4	3,9	-6,7
Contrato a plazo fijo	1 015,9	1 215,9	1 345,3	1 495,3	1 614,2	1 688,3	1 813,9	2 093,6	2 262,6	2 180,7	2 474,3	9,3	13,5
Contrato por locación de servicios	220,8	280,7	269,2	325,4	317,3	324,2	311,4	313,1	246,1	283,4	239,2	0,8	-15,6
Otro 1/	64,9	48,0	50,8	71,2	41,8	59,0	68,3	55,6	64,3	274,2	69,8	0,7	***
Sin contrato	2 109,3	2 202,7	2 206,3	2 252,3	2 259,5	2 407,9	2 394,6	2 359,0	2 543,9	2 432,8	2 613,0	2,2	7,4
No especificado	117,7	112,0	124,0	104,7	110,3	110,1	125,0	116,6	99,5	98,1	104,3	-1,2	6,3

Continúa...

CUADRO N º 4.3

PERÚ: POBLACIÓN OCUPADA ASALARIADA, SEGÚN TIPO DE CONTRATO Y ÁMBITO GEOGRÁFICO 2005 - 2015

(Miles de personas)

Conclusión.

Tipo de Contrato / Ámbito geográfico	2005	2006	2007	2008	2009	2010	2011	2012	2013	2014	2015	Tasa de crecimiento promedio anual (%) 2005 - 2015	Variación porcentual 2015/2014
Rural	**788,0**	**785,5**	**882,6**	**854,1**	**900,8**	**929,3**	**851,9**	**925,2**	**884,9**	**938,1**	**889,8**	**1,2**	**-5,1**
Con contrato	196,5	180,8	203,4	238,6	236,4	230,3	232,6	274,3	274,6	278,8	246,5	2,3	-11,6
Contrato indefinido	67,2	68,9	55,4	51,0	47,7	43,1	51,9	51,4	50,4	54,4	50,7	-2,8	-6,9
Contrato a plazo fijo	116,2	94,8	122,4	131,3	126,4	115,4	125,2	154,1	171,5	167,9	159,4	3,2	-5,1
Contrato por locación de servicios	10,1	16,0	22,4	53,4	59,3	69,5	53,3	66,8	49,2	40,1	32,9	12,5	-17,9
Otro 1/	3,0	1,2	3,3	2,8	2,9	2,3	2,2	2,1	3,6	16,4	3,6	2,0	***
Sin contrato	588,5	602,4	677,2	613,0	661,4	696,4	618,0	649,5	607,3	656,3	641,1	0,9	-2,3
No especificado	3,0	2,3	1,9	2,6	3,0	2,6	1,3	1,3	2,9	3,1	2,2	-	-
Región natural													
Costa	**3 353,2**	**3 639,5**	**3 921,2**	**4 076,5**	**4 183,1**	**4 249,9**	**4 455,9**	**4 659,7**	**4 830,1**	**4 851,8**	**4 983,5**	4,0	2,7
Con contrato	1 533,4	1 771,5	2 022,1	2 175,0	2 295,2	2 224,6	2 489,1	2 715,6	2 825,5	3 006,1	2 970,8	6,8	-1,2
Contrato indefinido	526,9	568,9	714,7	716,4	792,5	705,0	834,9	864,3	865,0	899,3	801,0	4,3	-10,9
Contrato a plazo fijo	776,2	942,2	1 066,7	1 185,7	1 270,4	1 286,8	1 403,1	1 518,3	1 765,6	1 714,7	1 959,3	9,7	14,3
Contrato por locación de servicios	179,8	222,8	205,3	215,1	200,0	185,1	196,6	288,7	144,2	186,3	149,6	-1,8	-19,7
Otro 1/	50,4	37,6	35,5	57,8	32,3	47,8	54,5	44,2	50,7	205,8	60,8	1,9	***
Sin contrato	1 732,4	1 785,1	1 802,6	1 819,4	1 800,5	1 939,5	1 866,2	1 852,2	1 927,6	1 774,3	1 931,9	1,1	8,9
No especificado	87,5	82,9	96,4	82,1	87,4	85,7	100,6	92,0	76,9	71,4	80,8	-	-
Sierra	**1 241,6**	**1 291,1**	**1 395,9**	**1 436,2**	**1 539,4**	**1 595,8**	**1 609,2**	**1 706,5**	**1 754,1**	**1 802,9**	**1 785,4**	3,7	-1,0
Con contrato	527,4	563,0	621,8	703,5	730,5	763,4	795,5	893,2	872,6	865,5	847,7	4,9	-2,1
Contrato indefinido	209,5	233,1	253,5	243,5	244,1	218,1	256,4	263,7	254,2	230,9	253,0	1,9	9,6
Contrato a plazo fijo	265,6	269,1	291,6	328,7	341,4	373,4	392,7	445,0	503,1	475,0	495,8	6,4	4,4
Contrato por locación de servicios	36,7	51,6	62,0	117,6	136,1	161,4	135,2	173,5	103,5	102,7	89,0	9,3	-13,3
Otro 1/	15,6	9,2	14,7	13,7	8,8	10,5	11,3	11,0	11,8	56,9	9,9	-4,4	***
Sin contrato	687,9	703,6	752,1	714,4	789,0	812,1	796,6	795,5	861,1	916,6	921,8	3,0	0,6
No especificado	26,3	24,5	22,1	18,4	19,9	20,3	17,1	17,8	20,5	20,9	15,9	-	-
Selva	**473,1**	**526,3**	**548,8**	**592,4**	**588,3**	**645,4**	**643,6**	**684,4**	**692,9**	**733,5**	**723,9**	4,3	-1,3
Con contrato	188,6	203,0	212,6	254,0	250,9	286,1	285,2	315,5	325,4	326,4	313,7	5,2	-3,9
Contrato indefinido	82,0	79,0	74,9	93,2	78,0	92,4	104,2	111,1	107,0	105,1	99,0	1,9	-5,8
Contrato a plazo fijo	90,3	99,3	109,4	112,2	128,8	143,5	143,3	148,3	165,3	158,9	178,5	7,0	12,3
Contrato por locación de servicios	14,5	22,3	24,4	46,0	40,5	47,2	33,0	53,6	47,6	26,3	33,5	8,8	27,4
Otro 1/	1,8	2,4	3,9	2,5	3,5	3,1	4,7	2,5	5,4	36,2	2,7	3,8	***
Sin contrato	277,6	316,4	328,8	331,6	331,4	352,7	349,8	360,8	362,5	398,2	400,4	3,7	0,6
No especificado	6,9	6,8	7,4	6,7	6,0	6,6	8,6	8,1	5,0	8,9	9,8	3,6	10,3

1/ Comprende: En periodo de prueba, Convenios de formación laboral juvenil / Prácticas pre-profesionales, Contrato de aprendizaje y Otro tipo de contrato.

2/ Comprende : Provincia de Lima y Provincia Constitucional del Callao.

Fuente: Instituto Nacional de Estadística e Informática-Encuesta Nacional de Hogares.

CUADRO N º 4.4

PERÚ: POBLACIÓN OCUPADA ASALARIADA MASCULINA, SEGÚN TIPO DE CONTRATO Y ÁMBITO GEOGRÁFICO 2005 - 2015

(Miles de personas)

Tipo de Contrato / Ámbito geográfico	2005	2006	2007	2008	2009	2010	2011	2012	2013	2014	2015	Tasa de crecimiento promedio anual (%) 2005 - 2015	Variación porcentual 2015/2014
Total	**3 485,1**	**3 749,5**	**3 929,7**	**4 053,0**	**4 184,3**	**4 250,5**	**4 275,4**	**4 481,3**	**4 670,4**	**4 678,6**	**4 760,0**	**3,2**	**FALSO**
Con contrato	1 449,9	1 627,7	1 773,6	1 988,0	2 071,5	2 047,7	2 145,2	2 398,3	2 475,6	2 549,6	2 467,1	5,5	-3,2
Contrato indefinido	522,8	566,4	626,5	642,3	658,5	615,8	686,9	744,9	733,1	742,7	676,0	2,6	-9,0
Contrato a plazo fijo	747,6	846,1	938,5	1 065,5	1 157,8	1 158,9	1 195,7	1 398,6	1 529,6	1 459,1	1 589,0	7,8	8,9
Contrato por locación de servicios	141,0	183,2	179,1	235,3	229,4	243,1	226,7	222,1	173,5	191,0	159,5	1,2	-16,5
Otro 1/	38,5	32,0	29,4	44,8	25,8	29,9	36,0	32,8	39,4	156,9	42,7	1,0	***
Sin contrato	1 924,7	2 016,7	2 033,9	1 966,0	2 010,3	2 098,4	2 018,0	1 974,3	2 103,2	2 041,6	2 202,0	1,4	7,9
No especificado	110,5	105,2	122,2	99,0	102,6	104,3	112,2	108,7	91,6	87,3	90,9	-	-
Lima Metropolitana 2/	**1 323,5**	**1 456,6**	**1 566,3**	**1 620,5**	**1 639,4**	**1 627,5**	**1 682,3**	**1 734,9**	**1 822,0**	**1 782,1**	**1 856,8**	**3,4**	**4,2**
Con contrato	616,2	733,8	823,9	905,4	959,6	901,9	972,7	1 070,2	1 146,4	1 223,7	1 170,5	6,6	-4,3
Contrato indefinido	184,0	220,2	286,6	284,6	326,8	287,1	319,2	351,9	355,1	373,8	298,9	5,0	-20,0
Contrato a plazo fijo	320,9	386,7	440,6	513,8	552,5	541,8	553,7	618,5	715,8	684,9	785,4	9,4	14,7
Contrato por locación de servicios	90,0	108,6	86,1	79,8	67,0	54,1	76,4	78,5	49,0	80,4	59,0	-4,1	-26,7
Otro 1/	21,3	18,3	10,6	27,1	13,3	18,9	23,4	21,2	26,5	84,6	27,2	2,5	***
Sin contrato	647,8	667,6	668,4	657,4	630,4	668,6	646,0	603,4	630,0	515,2	638,6	-0,1	24,0
No especificado	59,6	55,2	74,0	57,8	49,5	57,0	63,7	61,3	45,5	43,3	47,7	-	-
Resto País	**2 161,6**	**2 292,9**	**2 363,3**	**2 432,4**	**2 545,0**	**2 623,0**	**2 593,1**	**2 746,4**	**2 848,5**	**2 896,5**	**2 903,2**	**3,0**	**0,2**
Con contrato	833,7	893,9	949,7	1 082,6	1 111,9	1 145,8	1 172,5	1 328,1	1 329,2	1 326,0	1 296,7	4,5	-2,2
Contrato indefinido	338,8	346,2	339,9	357,7	331,7	328,8	367,7	392,9	378,1	368,9	377,1	1,1	2,2
Contrato a plazo fijo	426,7	459,4	497,9	551,7	605,3	617,1	641,9	780,1	813,8	774,2	803,5	6,5	3,8
Contrato por locación de servicios	51,0	74,6	93,1	155,5	162,4	189,0	150,3	143,6	124,5	110,5	100,5	7,0	-9,0
Otro 1/	17,2	13,7	18,8	17,7	12,5	11,0	12,6	11,5	12,9	72,3	15,5	-1,1	***
Sin contrato	1 277,0	1 349,1	1 365,4	1 308,6	1 379,9	1 429,8	1 372,0	1 370,9	1 473,1	1 526,4	1 563,4	2,0	2,4
No especificado	50,9	50,0	48,2	41,2	53,2	47,4	48,5	47,4	46,1	44,1	43,2	-	-
Área de residencia													
Urbana	**2 872,0**	**3 145,0**	**3 248,7**	**3 414,9**	**3 511,8**	**3 549,6**	**3 641,9**	**3 803,8**	**4 007,4**	**3 990,5**	**4 105,3**	**3,6**	**2,9**
Con contrato	1 297,6	1 489,7	1 615,6	1 811,8	1 899,8	1 876,3	1 975,9	2 192,8	2 274,0	2 350,4	2 287,3	5,8	-2,7
Contrato indefinido	468,9	512,5	584,3	604,3	624,3	583,6	649,1	706,1	694,8	702,4	638,0	3,1	-9,2
Contrato a plazo fijo	658,6	775,3	841,2	965,9	1 062,1	1 072,9	1 102,1	1 270,9	1 404,2	1 336,0	1 471,2	8,4	10,1
Contrato por locación de servicios	133,0	170,7	161,8	198,9	189,6	191,4	190,0	184,8	138,3	163,4	137,7	0,3	-15,7
Otro 1/	37,0	31,3	28,3	42,6	23,8	28,4	34,8	31,1	36,7	148,6	40,4	0,9	***
Sin contrato	1 466,9	1 552,4	1 512,9	1 506,5	1 512,2	1 571,6	1 555,0	1 503,4	1 644,7	1 555,3	1 729,0	1,7	11,2
No especificado	107,5	102,9	120,3	96,6	99,8	101,8	111,0	107,5	88,7	84,8	89,0	-	-
Rural	**613,1**	**604,6**	**680,9**	**638,0**	**672,6**	**700,8**	**633,5**	**677,5**	**663,0**	**688,1**	**654,7**	0,7	**-4,8**
Con contrato	152,4	137,9	158,0	176,2	171,6	171,4	169,3	205,5	201,6	199,3	179,9	1,7	-9,7
Contrato indefinido	53,9	53,9	42,3	38,0	34,2	32,2	37,8	38,8	38,3	40,3	37,9	-3,5	-6,0
Contrato a plazo fijo	89,0	70,8	97,3	99,6	95,7	86,0	93,6	127,8	125,4	123,0	117,8	2,8	-4,3
Contrato por locación de servicios	7,9	12,5	17,3	36,4	39,7	51,7	36,6	37,3	35,2	7,4	21,8	***	***
Otro 1/	1,5	0,8	1,1	2,2	2,0	1,5	1,3	1,6	2,7	28,5	2,3	4,4	***
Sin contrato	457,8	464,3	521,0	459,5	498,1	526,9	463,0	470,9	458,5	486,2	473,0	0,3	-2,7
No especificado	3,0	2,3	1,9	2,4	2,9	2,6	1,2	1,1	2,9	2,6	1,9	-	-

Continúa...

CUADRO N º 4.4

PERÚ: POBLACIÓN OCUPADA ASALARIADA MASCULINA, SEGÚN TIPO DE CONTRATO Y ÁMBITO GEOGRÁFICO 2005 - 2015

(Miles de personas)

Conclusión.

Tipo de Contrato / Ámbito geográfico	2005	2006	2007	2008	2009	2010	2011	2012	2013	2014	2015	Tasa de crecimiento promedio anual (%) 2005 - 2015	Variación porcentual 2015/2014
Región natural													
Costa	**2 249,8**	**2 471,1**	**2 573,1**	**2 657,4**	**2 717,1**	**2 729,4**	**2 776,5**	**2 894,8**	**3 037,1**	**2 982,8**	**3 098,4**	**3,3**	**3,9**
Con contrato	962,9	1 128,7	1 235,4	1 359,3	1 433,0	1 369,4	1 467,8	1 633,7	1 716,2	1 798,4	1 741,5	6,1	-3,2
Contrato indefinido	330,8	368,6	435,2	433,1	465,5	427,0	470,5	519,9	513,9	537,4	455,9	3,3	-15,2
Contrato a plazo fijo	494,0	598,7	661,0	761,1	833,1	813,7	843,6	966,4	1 098,9	1 040,3	1 163,8	8,9	11,9
Contrato por locación de servicios	109,3	136,3	119,3	129,4	115,2	104,4	123,5	121,8	73,6	79,1	88,0	-2,1	11,2
Otro 1/	28,8	25,1	19,9	35,8	19,2	24,2	30,1	25,6	29,9	141,5	33,7	1,6	-76,2
Sin contrato	1 206,9	1 267,6	1 245,0	1 222,7	1 205,0	1 280,4	1 220,2	1 175,9	1 252,8	1 122,2	1 288,9	0,7	14,9
No especificado	80,0	74,8	92,7	75,4	79,1	79,7	88,5	85,1	68,1	62,2	68,0	-	-
Sierra	**879,6**	**891,7**	**959,4**	**970,9**	**1 050,6**	**1 068,8**	**1 049,8**	**1 111,5**	**1 144,8**	**1 189,7**	**1 160,5**	**2,8**	**-2,5**
Con contrato	360,7	366,1	401,6	465,8	476,5	494,9	500,0	564,6	550,0	538,2	522,9	3,8	-2,8
Contrato indefinido	140,7	146,3	148,4	155,2	148,9	134,9	154,7	159,4	156,2	142,8	158,3	1,2	10,9
Contrato a plazo fijo	190,3	182,7	203,1	225,7	234,4	249,9	259,0	319,2	318,6	307,1	305,2	4,8	-0,6
Contrato por locación de servicios	21,0	31,7	42,3	77,4	88,7	105,4	82,7	80,6	68,9	21,5	52,4	9,6	143,5
Otro 1/	8,7	5,5	7,8	7,4	4,5	4,7	3,6	5,5	6,3	66,8	7,0	-2,1	-89,5
Sin contrato	495,0	501,7	535,7	488,2	555,9	555,4	534,1	530,6	575,4	633,9	623,4	2,3	-1,6
No especificado	23,9	23,8	22,1	16,9	18,2	18,5	15,8	16,3	19,4	17,6	14,1	-	-
Selva	**355,7**	**386,7**	**397,2**	**424,7**	**416,6**	**452,3**	**449,0**	**475,0**	**488,5**	**506,1**	**501,1**	**3,5**	**-1,0**
Con contrato	126,3	132,9	136,7	162,9	161,9	183,5	177,5	200,0	209,4	213,0	202,7	4,8	-4,9
Contrato indefinido	51,4	51,5	43,0	54,0	44,1	54,0	61,7	65,5	63,1	62,5	61,7	1,9	-1,2
Contrato a plazo fijo	63,3	64,7	74,3	78,7	90,3	95,3	93,1	113,1	112,1	111,7	120,0	6,6	7,4
Contrato por locación de servicios	10,7	15,3	17,5	28,6	25,5	33,3	20,4	19,7	31,1	16,7	19,1	6,0	14,4
Otro 1/	1,0	1,4	1,8	1,6	2,1	0,9	2,3	1,7	3,2	22,2	1,9	6,5	-91,4
Sin contrato	222,9	247,3	253,1	255,1	249,3	262,7	263,7	267,7	275,0	285,5	289,6	2,7	1,4
No especificado	6,5	6,5	7,4	6,7	5,3	6,1	7,9	7,3	4,1	7,5	8,9	-	-

1/ Comprende: En periodo de prueba, Convenios de formación laboral juvenil / Prácticas pre-profesionales, Contrato de aprendizaje y Otro tipo de contrato.

2/ Comprende : Provincia de Lima y Provincia Constitucional del Callao.

Fuente: Instituto Nacional de Estadística e Informática-Encuesta Nacional de Hogares.

CUADRO Nº 4.5

PERÚ: POBLACIÓN OCUPADA ASALARIADA FEMENINA, SEGÚN TIPO DE CONTRATO Y ÁMBITO GEOGRÁFICO, 2005 - 2015

(Miles de personas)

Tipo de Contrato / Ámbito geográfico	2005	2006	2007	2008	2009	2010	2011	2012	2013	2014	2015	Tasa de crecimiento promedio anual (%) 2005 - 2015	Variación porcentual 2015/2014
Total	**1 582,8**	**1 707,4**	**1 936,3**	**2 052,1**	**2 126,5**	**2 240,6**	**2 433,3**	**2 569,4**	**2 606,6**	**2 709,7**	**2 732,8**	**5,6**	**0,9**
Con contrato	799,5	909,8	1 082,9	1 144,5	1 205,1	1 226,5	1 424,6	1 525,9	1 547,8	1 648,4	1 665,1	7,6	1,0
Contrato indefinido	295,6	314,6	416,6	410,8	456,2	399,7	508,7	494,3	493,0	492,6	477,1	4,9	-3,1
Contrato a plazo fijo	384,5	464,6	529,2	561,1	582,9	644,8	743,4	862,0	904,5	889,6	1 044,7	10,5	17,4
Contrato por locación de servicios	90,0	113,5	112,5	143,4	147,2	150,6	138,1	144,7	121,8	132,5	112,6	2,3	-15,0
Otro 1/	29,4	17,2	24,6	29,2	18,9	31,4	34,5	25,0	28,5	133,8	30,7	0,5	***
Sin contrato	773,2	788,4	849,7	899,4	910,6	1 005,8	994,6	1 034,2	1 048,1	1 047,5	1 052,2	3,1	0,5
No especificado	10,2	9,1	3,7	8,2	10,7	8,3	14,2	9,2	10,7	13,8	15,6	-	-
Lima Metropolitana 2/	**715,7**	**779,8**	**895,5**	**964,3**	**974,9**	**1 005,0**	**1 141,8**	**1 172,5**	**1 206,9**	**1 259,5**	**1 259,5**	**5,8**	**0,0**
Con contrato	394,3	469,6	552,6	589,3	600,0	574,9	719,5	760,9	794,8	865,5	888,1	8,5	2,6
Contrato indefinido	129,9	136,1	190,0	201,4	230,4	189,0	260,7	241,0	256,0	259,5	246,0	6,6	-5,2
Contrato a plazo fijo	189,9	253,4	285,4	313,7	307,9	331,4	398,2	452,0	476,4	479,8	576,1	11,7	20,1
Contrato por locación de servicios	58,0	70,3	66,1	56,8	51,1	37,0	42,1	55,9	45,5	55,2	42,1	-3,1	-23,7
Otro 1/	16,5	9,9	11,2	17,4	10,6	17,5	18,5	12,1	16,9	71,0	23,9	3,8	***
Sin contrato	314,4	302,3	339,4	368,3	367,5	425,5	410,6	406,2	405,8	387,9	362,4	1,4	-6,6
No especificado	7,0	7,9	3,5	6,7	7,4	4,6	11,7	5,4	6,3	6,1	8,9	-	-
Resto País	**867,1**	**927,5**	**1 040,8**	**1 087,8**	**1 151,6**	**1 235,7**	**1 291,5**	**1 396,8**	**1 399,7**	**1 450,2**	**1 473,4**	**5,4**	**1,6**
Con contrato	405,2	440,2	530,3	555,2	605,1	651,6	705,1	765,0	753,0	782,9	776,9	6,7	-0,8
Contrato indefinido	165,7	178,5	226,6	209,4	225,7	210,6	248,0	253,3	237,0	233,1	231,1	3,4	-0,9
Contrato a plazo fijo	194,7	211,2	243,9	247,4	275,0	313,4	345,2	410,0	428,1	409,8	468,6	9,2	14,3
Contrato por locación de servicios	32,0	43,2	46,4	86,7	96,1	113,5	96,0	88,9	76,3	77,3	70,4	8,2	-8,8
Otro 1/	12,9	7,3	13,4	11,8	8,3	14,0	16,0	12,8	11,6	62,8	6,8	-6,1	***
Sin contrato	458,8	486,1	510,2	531,1	543,2	580,3	583,9	628,1	642,3	659,5	689,7	4,2	4,6
No especificado	3,2	1,2	,3	1,6	3,3	3,8	2,5	3,8	4,4	7,8	6,7	-	-
Área de residencia													
Urbana	**1 407,9**	**1 526,4**	**1 734,6**	**1 836,0**	**1 898,2**	**2 012,2**	**2 214,9**	**2 321,7**	**2 384,8**	**2 459,7**	**2 497,7**	**5,9**	**1,5**
Con contrato	755,3	866,9	1 037,5	1 082,1	1 140,3	1 167,6	1 361,3	1 457,2	1 474,8	1 568,9	1 598,4	7,8	1,9
Contrato indefinido	282,3	299,6	403,5	397,7	442,6	388,7	494,6	481,7	481,0	478,5	464,3	5,1	-3,0
Contrato a plazo fijo	357,3	440,6	504,1	529,4	552,2	615,4	711,8	822,7	858,4	844,7	1 003,1	10,9	18,7
Contrato por locación de servicios	87,8	109,9	107,4	126,4	127,7	132,8	121,3	128,3	107,8	120,0	101,5	1,5	-15,4
Otro 1/	27,9	16,8	22,5	28,5	17,9	30,6	33,5	24,5	27,6	125,7	29,4	0,5	***
Sin contrato	642,4	650,3	693,4	745,9	747,3	836,3	839,6	855,5	899,3	877,4	884,1	3,2	0,8
No especificado	10,2	9,1	3,7	8,0	10,5	8,3	14,0	9,0	10,7	13,3	15,3	-	-
Rural	**174,9**	**181,0**	**201,7**	**216,1**	**228,3**	**228,4**	**218,4**	**247,6**	**221,8**	**250,0**	**235,1**	**3,0**	**-6,0**
Con contrato	44,1	42,9	45,4	62,4	64,8	58,9	63,3	68,8	73,0	79,5	66,7	4,2	-16,1
Contrato indefinido	13,3	14,9	13,1	13,0	13,6	10,9	14,1	12,6	12,0	14,1	12,7	-0,4	-9,4
Contrato a plazo fijo	27,2	24,0	25,1	31,7	30,7	29,4	31,6	39,3	46,1	44,8	41,6	4,3	-7,2
Contrato por locación de servicios	2,2	3,5	5,1	17,0	19,6	17,8	16,7	16,4	14,0	12,5	11,0	17,5	-11,5
Otro 1/	1,4	0,4	2,1	0,6	1,0	0,8	1,0	0,5	0,9	8,1	1,3	-1,2	***
Sin contrato	130,8	138,1	156,2	153,5	163,3	169,5	155,0	178,7	148,8	170,0	168,1	2,5	-1,1
No especificado	0,0	0,0	0,0	0,2	0,2	0,0	0,1	0,2	0,0	0,5	0,3	-	-

Continúa...

CUADRO Nº 4.5

PERÚ: POBLACIÓN OCUPADA ASALARIADA FEMENINA, SEGÚN TIPO DE CONTRATO Y ÁMBITO GEOGRÁFICO, 2005 - 2015

(Miles de personas)

Conclusión.

Tipo de Contrato / Ámbito geográfico	2005	2006	2007	2008	2009	2010	2011	2012	2013	2014	2015	Tasa de crecimiento promedio anual (%) 2005 - 2015	Variación porcentual 2015/2014
Región natural													
Costa	**1 103,4**	**1 168,4**	**1 348,1**	**1 419,1**	**1 466,0**	**1 520,4**	**1 679,4**	**1 765,0**	**1 792,9**	**1 869,1**	**1 885,1**	**5,5**	**0,9**
Con contrato	570,5	642,8	786,7	815,7	862,2	855,3	1 021,4	1 081,9	1 109,3	1 207,7	1 229,2	8,0	1,8
Contrato indefinido	196,2	200,2	279,5	283,3	327,0	278,0	364,5	344,4	351,1	361,9	345,0	5,8	-4,7
Contrato a plazo fijo	282,2	343,6	405,7	424,6	437,3	473,1	559,5	641,7	666,7	674,5	795,6	10,9	18,0
Contrato por locación de servicios	70,5	86,6	86,0	85,8	84,8	80,6	73,0	77,1	70,6	80,0	61,6	-1,3	-23,0
Otro 1/	21,6	12,5	15,6	22,0	13,1	23,5	24,4	18,6	20,8	91,4	27,1	2,3	***
Sin contrato	525,5	517,5	557,6	596,7	595,5	659,1	646,0	676,3	674,9	652,1	643,0	2,0	***
No especificado	7,4	8,1	3,7	6,8	8,4	6,0	12,1	6,9	8,8	9,3	12,9	-	-
Sierra	**362,0**	**399,4**	**436,5**	**465,4**	**488,7**	**527,0**	**559,4**	**595,0**	**609,3**	**613,2**	**625,0**	**5,6**	**1,9**
Por contrato	166,7	196,9	220,2	237,7	254,0	268,5	295,5	328,6	322,6	327,2	324,8	6,9	-0,7
Contrato indefinido	68,8	86,8	105,2	88,2	95,2	83,3	101,6	104,2	98,0	88,1	94,7	3,2	7,5
Contrato a plazo fijo	75,3	86,5	88,5	103,0	106,9	123,5	133,7	163,7	184,5	168,0	190,6	9,7	13,5
Contrato por locación de servicios	15,7	19,9	19,6	40,2	47,4	56,0	52,5	55,1	34,6	39,1	36,6	8,8	-6,5
Otro 1/	6,9	3,7	6,9	6,3	4,3	5,7	7,7	5,6	5,4	32,1	2,9	-8,3	***
Sin contrato	192,9	201,9	216,3	226,1	233,1	256,7	262,5	264,9	285,7	282,7	298,4	4,5	***
No especificado	2,4	0,7	0,0	1,5	1,7	1,8	1,3	1,5	1,1	3,3	1,8	-	-
Selva	**117,4**	**139,5**	**151,7**	**167,7**	**171,7**	**193,2**	**194,6**	**209,4**	**204,4**	**227,4**	**222,8**	**6,6**	**-2,0**
Con contrato	62,3	70,1	75,9	91,1	89,0	102,7	107,7	115,5	115,9	113,4	111,0	6,0	-2,1
Contrato indefinido	30,7	27,5	31,9	39,2	34,0	38,4	42,5	45,6	44,0	42,6	37,3	2,0	-12,4
Contrato a plazo fijo	27,0	34,6	35,1	33,5	38,6	48,2	50,2	56,6	53,2	47,1	58,5	8,0	24,0
Contrato por locación de servicios	3,8	7,0	6,8	17,4	15,0	13,9	12,6	12,5	16,6	13,4	14,4	14,3	8,1
Otro 1/	0,8	1,0	2,1	0,9	1,4	2,2	2,4	0,7	2,2	10,3	0,8	-0,6	***
Sin contrato	54,7	69,1	75,7	76,6	82,0	90,0	86,1	93,1	87,6	112,7	110,8	7,3	***
No especificado	0,4	0,3	0,0	0,0	0,7	0,5	0,7	0,9	0,9	1,3	0,9	-	-

1/ Comprende: En periodo de prueba, Convenios de formación laboral juvenil / Prácticas pre-profesionales, Contrato de aprendizaje y Otro tipo de contrato.

2/ Comprende : Provincia de Lima y Provincia Constitucional del Callao.

Fuente: Instituto Nacional de Estadística e Informática-Encuesta Nacional de Hogares.

CUADRO Nº 4.6
PERÚ: POBLACIÓN OCUPADA ASALARIADA, SEGÚN TIPO DE CONTRATO, SECTOR DONDE LABORA Y ÁMBITO GEOGRÁFICO, 2005 - 2015
(Miles de personas)

Tipo de Contrato / Sector donde labora / Ámbito geográfico	2005	2006	2007	2008	2009	2010	2011	2012
Total	**5 067,9**	**5 456,9**	**5 866,0**	**6 105,1**	**6 310,8**	**6 491,1**	**6 708,8**	**7 050,7**
Público	**1 055,2**	**1 125,2**	**1 268,2**	**1 273,8**	**1 343,6**	**1 346,0**	**1 405,6**	**1 463,3**
Con contrato	843,8	913,2	1 113,0	1 155,2	1 215,0	1 232,2	1 278,8	1 343,8
Contrato indefinido	467,9	485,3	594,7	579,1	574,7	550,4	638,4	629,5
Contrato a plazo fijo	270,2	298,2	386,2	364,5	440,7	436,9	438,3	538,0
Contrato por locación de servicios	81,5	116,0	116,1	195,5	183,8	228,0	185,8	163,7
Otro 1/	24,2	13,7	16,0	16,1	15,8	16,9	16,4	12,6
Sin contrato	90,8	97,7	29,3	11,4	15,2	1,1	0,4	1,6
No especificado	120,7	114,3	125,9	107,2	113,4	112,7	126,3	117,9
Privado	**4 012,7**	**4 331,6**	**4 597,8**	**4 831,2**	**4 967,2**	**5 145,1**	**5 303,2**	**5 587,4**
Con contrato	1 405,6	1 624,3	1 743,6	1 977,3	2 061,6	2 041,9	2 291,0	2 580,4
Contrato indefinido	350,5	395,6	448,4	473,9	540,0	465,1	557,2	609,6
Contrato a plazo fijo	861,9	1 012,4	1 081,6	1 262,2	1 299,9	1 366,8	1 500,8	1 722,6
Contrato por locación de servicios	149,5	180,7	175,5	183,2	192,8	165,6	178,9	203,1
Otro 1/	43,7	35,5	38,0	57,9	28,9	44,4	54,2	45,1
Sin contrato	2 607,1	2 707,4	2 854,2	2 854,0	2 905,7	3 103,1	3 012,2	3 007,0
Lima Metropolitana 2/	**2 039,2**	**2 236,4**	**2 461,9**	**2 584,8**	**2 614,3**	**2 632,4**	**2 824,2**	**2 907,4**
Público	**326,1**	**328,9**	**414,3**	**374,6**	**379,5**	**376,6**	**450,4**	**418,5**
Con contrato	239,1	242,6	331,4	306,8	318,7	315,0	375,0	351,4
Contrato indefinido	129,0	114,4	184,8	173,5	159,7	155,5	208,3	182,8
Contrato a plazo fijo	62,4	77,5	106,1	90,0	122,8	117,7	124,9	137,0
Contrato por locación de servicios	36,7	44,6	37,9	37,6	29,5	35,3	34,7	26,9
Otro 1/	11,0	6,2	2,5	5,7	6,6	6,5	7,1	4,7
Sin contrato	20,4	23,2	5,5	3,3	3,9	0,0	0,0	0,3
No especificado	66,6	63,1	77,5	64,5	56,9	61,6	75,4	66,8
Privado	**1 713,1**	**1 907,5**	**2 047,5**	**2 210,2**	**2 234,8**	**2 255,9**	**2 373,8**	**2 488,9**
Con contrato	771,4	960,7	1 045,1	1 187,8	1 240,9	1 161,8	1 317,2	1 479,7
Contrato indefinido	185,0	241,9	291,9	312,6	397,5	320,6	371,6	410,1
Contrato a plazo fijo	448,3	562,5	619,9	737,5	737,5	755,5	827,1	933,5
Contrato por locación de servicios	111,3	134,3	114,2	98,9	88,6	55,9	83,8	107,4
Otro 1/	26,8	22,0	19,2	38,8	17,3	29,8	34,8	28,7
Sin contrato	941,8	946,8	1 002,4	1 022,4	993,9	1 094,1	1 056,6	1 009,2
Resto País	**3 028,7**	**3 220,4**	**3 404,1**	**3 520,3**	**3 696,5**	**3 858,6**	**3 884,6**	**4 143,3**
Público	**729,2**	**796,3**	**853,9**	**899,2**	**964,1**	**969,4**	**955,2**	**1 044,8**
Con contrato	604,6	670,6	781,5	848,4	896,3	917,2	903,8	992,4
Contrato indefinido	338,9	371,0	409,9	405,7	414,9	394,9	430,1	446,7
Contrato a plazo fijo	207,8	220,7	280,1	274,5	317,9	319,2	313,4	401,0
Contrato por locación de servicios	44,7	71,4	78,1	157,9	154,3	192,8	151,1	136,8
Otro 1/	13,1	7,5	13,5	10,4	9,1	10,4	9,3	8,0
Sin contrato	70,4	74,5	23,8	8,1	11,3	1,1	0,4	1,3
No especificado	54,1	51,2	48,5	42,7	56,5	51,1	51,0	51,1
Privado	**2 299,6**	**2 424,1**	**2 550,2**	**2 621,0**	**2 732,5**	**2 889,2**	**2 929,4**	**3 098,4**
Con contrato	634,3	663,5	698,4	789,4	820,7	880,2	973,8	1 100,7
Contrato indefinido	165,5	153,7	156,6	161,4	142,5	144,5	185,6	199,6
Contrato a plazo fijo	413,6	449,9	461,7	524,7	562,4	611,3	673,8	789,1
Contrato por locación de servicios	38,2	46,4	61,3	84,3	104,2	109,8	95,1	95,7
Otro 1/	17,0	13,5	18,8	19,1	11,7	14,6	19,4	16,4
Sin contrato	1 665,3	1 760,6	1 851,8	1 831,6	1 911,7	2 009,0	1 955,6	1 997,8

Continúa...

CUADRO Nº 4.6
PERÚ: POBLACIÓN OCUPADA ASALARIADA, SEGÚN TIPO DE CONTRATO, SECTOR DONDE LABORA Y ÁMBITO GEOGRÁFICO, 2005 - 2015
(Miles de personas)

Tipo de Contrato / Sector donde labora / Ámbito geográfico	2005	2006	2007	2008	2009	2010	2011	2012
Área de residencia								
Urbana	**4 279,9**	**4 671,4**	**4 983,4**	**5 250,9**	**5 410,0**	**5 561,8**	**5 856,8**	**6 125,5**
Público	**916,1**	**979,4**	**1 135,4**	**1 117,5**	**1 195,1**	**1 193,4**	**1 264,9**	**1 299,8**
Con contrato	734,2	797,8	990,9	1 003,1	1 071,5	1 082,3	1 139,5	1 182,1
Contrato indefinido	420,8	432,4	554,7	539,4	536,0	517,8	600,2	589,6
Contrato a plazo fijo	216,3	250,6	322,7	298,5	382,8	379,9	379,9	459,3
Contrato por locación de servicios	74,2	102,1	99,6	150,3	137,6	168,1	143,4	121,8
Otro 1/	22,8	12,8	14,0	15,0	15,1	16,5	16,0	11,4
Sin contrato	64,2	69,6	20,5	9,7	13,3	1,1	0,4	1,2
No especificado	117,7	112,0	124,0	104,7	110,3	110,1	125,0	116,6
Privado	**3 363,9**	**3 692,0**	**3 848,0**	**4 133,4**	**4 214,9**	**4 368,4**	**4 591,9**	**4 825,7**
Con contrato	1 318,7	1 558,8	1 662,2	1 890,8	1 968,7	1 961,6	2 197,7	2 467,9
Contrato indefinido	330,4	379,7	433,1	462,7	530,9	454,5	543,5	598,2
Contrato a plazo fijo	799,6	965,3	1 022,6	1 196,8	1 231,4	1 308,4	1 434,0	1 634,3
Contrato por locación de servicios	146,6	178,6	169,6	175,0	179,7	156,1	168,0	191,2
Otro 1/	42,1	35,2	36,8	56,2	26,6	42,5	52,3	44,2
Sin contrato	2 045,2	2 133,1	2 185,8	2 242,6	2 246,2	2 406,8	2 394,2	2 357,8
Rural	**788,0**	**785,5**	**882,6**	**854,1**	**900,8**	**929,3**	**851,9**	**925,2**
Público	**139,2**	**145,9**	**132,8**	**156,3**	**148,5**	**152,5**	**140,6**	**163,5**
Con contrato	109,6	115,4	122,1	152,1	143,5	150,0	139,3	161,7
Contrato indefinido	47,1	52,9	40,0	39,8	38,7	32,6	38,2	39,9
Contrato a plazo fijo	53,9	47,7	63,5	66,0	57,9	57,0	58,3	78,7
Contrato por locación de servicios	7,2	13,9	16,5	45,2	46,3	60,0	42,5	41,9
Otro 1/	1,4	0,9	2,0	1,1	0,6	0,4	0,3	1,2
Sin contrato	26,6	28,1	8,8	1,7	1,9	0,0	0,0	0,4
No especificado	3,0	2,3	1,9	2,6	3,0	2,6	1,3	1,3
Privado	**648,8**	**639,7**	**749,8**	**697,8**	**752,4**	**776,7**	**711,3**	**761,7**
Con contrato	86,9	65,4	81,4	86,5	92,9	80,4	93,3	112,6
Contrato indefinido	20,1	15,9	15,3	11,2	9,0	10,6	13,7	11,5
Contrato a plazo fijo	62,3	47,1	58,9	65,3	68,5	58,4	66,8	88,3
Contrato por locación de servicios	2,9	2,1	5,9	8,2	13,0	9,5	10,9	11,9
Otro 1/	1,6	0,3	1,2	1,7	2,3	1,9	1,9	0,9
Sin contrato	561,9	574,2	668,4	611,4	659,5	696,4	618,0	649,1
Región natural								
Costa	**3 353,2**	**3 639,5**	**3 921,2**	**4 076,5**	**4 183,1**	**4 249,9**	**4 455,9**	**4 659,7**
Público	**571,5**	**567,7**	**705,0**	**663,1**	**722,1**	**697,3**	**756,8**	**742,0**
Con contrato	436,3	448,0	596,2	573,9	626,8	611,2	655,8	648,9
Contrato indefinido	244,9	235,7	330,2	314,9	321,6	304,5	358,4	333,1
Contrato a plazo fijo	124,3	136,7	193,8	170,1	226,7	208,7	211,1	252,3
Contrato por locación de servicios	52,0	66,4	66,9	79,3	68,8	87,2	76,3	55,1
Otro 1/	15,1	9,2	5,3	9,5	9,7	10,9	10,0	8,3
Sin contrato	47,8	36,7	12,3	7,1	7,8	0,4	0,4	1,2
No especificado	87,5	82,9	96,4	82,1	87,4	85,7	100,6	92,0
Privado	**2 781,7**	**3 071,9**	**3 216,2**	**3 413,4**	**3 461,0**	**3 552,6**	**3 699,1**	**3 917,8**
Con contrato	1 097,1	1 323,5	1 425,9	1 601,1	1 668,4	1 613,4	1 833,3	2 066,7
Contrato indefinido	282,1	333,1	384,5	401,4	470,8	400,5	476,5	531,2
Contrato a plazo fijo	652,0	805,6	872,9	1 015,6	1 043,7	1 078,1	1 192,0	1 355,8
Contrato por locación de servicios	127,8	156,4	138,3	135,8	131,2	97,9	120,2	143,8
Otro 1/	35,3	28,4	30,1	48,3	22,6	36,9	44,5	35,9
Sin contrato	1 684,6	1 748,4	1 790,3	1 812,3	1 792,7	1 939,1	1 865,8	1 851,0

Continúa...

CUADRO Nº 4.6
PERÚ: POBLACIÓN OCUPADA ASALARIADA, SEGÚN TIPO DE CONTRATO, SECTOR DONDE LABORA Y ÁMBITO GEOGRÁFICO, 2005 - 2015
(Miles de personas)

Tipo de Contrato / Sector donde labora / Ámbito geográfico	2005	2006	2007	2008	2009	2010	2011	2012
Sierra	**1 241,6**	**1 291,1**	**1 395,9**	**1 436,2**	**1 539,4**	**1 595,8**	**1 609,2**	**1 706,5**
Público	**344,2**	**401,9**	**417,3**	**435,7**	**460,5**	**463,6**	**457,8**	**514,3**
Con contrato	283,8	329,3	382,9	413,7	434,8	442,6	440,7	496,3
Contrato indefinido	151,3	181,6	203,1	185,5	188,5	171,0	191,6	203,0
Contrato a plazo fijo	101,8	112,5	135,7	138,6	152,0	157,0	155,9	201,9
Contrato por locación de servicios	22,3	32,6	36,1	84,0	89,5	109,8	89,4	88,3
Otro 1/	8,3	2,5	8,0	5,5	4,8	4,7	3,8	3,0
Sin contrato	34,2	48,1	12,4	3,6	5,8	0,7	0,0	0,2
No especificado	26,3	24,5	22,1	18,4	19,9	20,3	17,1	17,8
Privado	**897,4**	**889,2**	**978,6**	**1 000,6**	**1 078,8**	**1 132,1**	**1 151,4**	**1 192,2**
Con contrato	243,6	233,7	238,9	289,8	295,7	320,8	354,9	396,9
Contrato indefinido	58,2	51,4	50,4	57,9	55,6	47,1	64,7	60,6
Contrato a plazo fijo	163,8	156,6	155,9	190,0	189,4	216,4	236,8	280,9
Contrato por locación de servicios	14,4	18,9	25,9	33,6	46,6	51,6	45,8	47,4
Otro 1/	7,3	6,7	6,7	8,2	4,1	5,7	7,6	8,0
Sin contrato	653,7	655,5	739,7	710,7	783,2	811,3	796,6	795,4
Selva	**473,1**	**526,3**	**548,8**	**592,4**	**588,3**	**645,4**	**643,6**	**684,4**
Público	**139,5**	**155,7**	**145,8**	**175,1**	**160,9**	**185,1**	**190,9**	**207,1**
Con contrato	123,7	135,9	133,8	167,7	153,4	178,4	182,3	198,7
Contrato indefinido	71,7	68,0	61,4	78,6	64,5	74,9	88,3	93,4
Contrato a plazo fijo	44,2	49,1	56,7	55,7	62,1	71,2	71,3	83,8
Contrato por locación de servicios	7,1	16,9	13,1	32,2	25,5	31,1	20,1	20,3
Otro 1/	0,7	2,0	2,6	1,1	1,3	1,3	2,6	1,3
Sin contrato	8,8	12,9	4,6	0,7	1,5	0,0	0,0	0,2
No especificado	6,9	6,8	7,4	6,7	6,0	6,6	8,6	8,1
Privado	**333,7**	**370,6**	**403,0**	**417,3**	**427,4**	**460,4**	**452,7**	**477,4**
Con contrato	64,9	67,1	78,8	86,3	97,5	107,7	102,9	116,8
Contrato indefinido	10,3	11,1	13,5	14,6	13,5	17,5	15,9	17,8
Contrato a plazo fijo	46,1	50,2	52,8	56,5	66,8	72,3	72,0	85,9
Contrato por locación de servicios	7,3	5,4	11,3	13,8	15,0	16,2	12,9	12,0
Otro 1/	1,2	0,4	1,2	1,4	2,2	1,7	2,1	1,2
Sin contrato	268,8	303,5	324,2	331,0	329,8	352,7	349,8	360,6

Continúa...

CUADRO Nº 4.6
PERÚ: POBLACIÓN OCUPADA ASALARIADA, SEGÚN TIPO DE CONTRATO, SECTOR DONDE LABORA Y ÁMBITO GEOGRÁFICO, 2005 - 2015
(Miles de personas)

Tipo de Contrato / Sector donde labora / Ámbito geográfico	2013	2014	2015		Tasa de crecimiento promedio anual (%) 2005 - 2015	Variación porcentual 2015/2005			Diferencia Absoluta 2015/2005		
			Abs.	C.V. (%)		Porcentaje	%P>T	Significancia	Diferencia	%P>T	Significancia
Total	**7 277,1**	**7 388,3**	**7 492,8**	**1,8**	**3,6**	**47,8**	**0,0**	***	**2424,9**	**0,0**	***
Público	**1 425,3**	**1 451,9**	**1 442,8**	**2,4**	**2,9**	36,7	**0,0**	***	**387,5**	**0,0**	***
Con contrato	1 318,7	1 350,3	1 317,6	2,4	4,1	56,2	0,0	***	473,8	0,0	***
Contrato indefinido	604,7	598,7	581,0	3,1	2,0	24,2	0,0	***	113,1	0,0	***
Contrato a plazo fijo	565,1	435,1	580,4	2,9	7,2	114,8	0,0	***	310,1	0,0	***
Contrato por locación de servicios	141,1	138,8	137,0	5,2	4,8	68,2	0,4		55,5	0,4	
Otro 1/	7,8	177,8	19,2	***	-	-20,4	0,0	***	-4,9	0,0	***
Sin contrato	4,1	0,4	18,7	15,1	-	-79,4	0,0	***	-72,1	0,0	***
No especificado	102,4	101,2	106,5	-	-	-	-		-	-	
Privado	**5 851,8**	**5 936,3**	**6 050,1**	**1,9**	**3,8**	**50,8**	**0,0**	***	**2037,4**	**0,0**	***
Con contrato	2 704,7	2 847,7	2 814,6	2,4	6,5	100,2	0,0	***	1409,0	0,0	***
Contrato indefinido	621,5	636,6	572,0	3,6	4,6	63,2	0,0	***	221,5	0,0	***
Contrato a plazo fijo	1 868,9	1 913,6	2 053,3	2,5	8,2	138,2	0,4		1191,4	0,5	
Contrato por locación de servicios	154,2	184,7	135,1	6,5	-0,9	-9,6	0,4		-14,4	0,4	
Otro 1/	60,1	112,9	54,2	***	2,0	24,0	0,0	***	10,5	0,0	***
Sin contrato	3 147,1	3 088,7	3 235,5	2,1	2,0	24,1	0,0	***	628,4	0,0	***
Lima Metropolitana 2/	**3 028,9**	**3 041,6**	**3 116,3**	**3,4**	**3,9**	**52,8**	**0,0**	***	**1077,1**	**0,0**	***
Público	**415,4**	**448,8**	**441,7**	**5,0**	**2,8**	35,5	**0,0**	***	**115,7**	**0,0**	***
Con contrato	363,6	399,4	384,8	5,1	4,4	60,9	0,0	***	145,7	0,0	***
Contrato indefinido	171,1	182,2	170,5	6,0	2,6	32,2	0,1	*	41,5	0,0	**
Contrato a plazo fijo	172,8	112,8	173,4	6,1	9,7	177,9	0,0	***	111,0	0,0	***
Contrato por locación de servicios	19,2	29,4	29,3	12,9	-2,0	-20,1	0,3	0,0	-7,4	0,4	
Otro 1/	,5	75,0	11,6	***	-	5,2	0,9	0,0	0,6	0,9	
Sin contrato	0,0	0,0	0,3	***	-	***	-	-	***	-	-
No especificado	51,8	49,3	56,6	-	-	-	-	-	-	-	
Privado	**2 613,4**	**2 592,8**	**2 674,5**	**3,5**	**4,1**	**56,1**	**0,0**	***	**961,4**	**0,0**	***
Con contrato	1 577,5	1 689,7	1 673,8	3,5	7,3	117,0	0,0	***	902,4	0,0	***
Contrato indefinido	440,0	451,0	374,4	4,8	6,6	102,4	0,0	***	189,4	0,0	***
Contrato a plazo fijo	1 019,4	1 051,8	1 188,1	3,8	9,3	165,0	0,0	***	739,8	0,0	***
Contrato por locación de servicios	75,3	106,2	71,8	10,8	-3,9	-35,5	0,0	***	-39,5	0,0	**
Otro 1/	42,9	80,6	39,5	***	-	47,6	0,4		12,7	0,2	
Sin contrato	1 035,9	903,1	1 000,7	***	-	6,3	0,5		59,0	0,5	
Resto País	**4 248,2**	**4 346,7**	**4 376,6**	**1,8**	**3,4**	**44,5**	**0,0**	***	**1347,8**	**0,0**	***
Público	**1 009,8**	**1 003,1**	**1 001,0**	**2,6**	**2,9**	**37,3**	**0,0**	***	**271,9**	**0,0**	***
Con contrato	955,1	950,9	932,8	2,6	4,0	54,3	0,0	***	328,1	0,0	***
Contrato indefinido	433,7	416,5	410,5	3,6	1,8	21,1	0,0	***	71,6	0,0	***
Contrato a plazo fijo	392,3	322,3	406,9	3,1	6,3	95,8	0,0	***	199,1	0,0	***
Contrato por locación de servicios	121,8	109,3	107,7	5,6	8,3	140,6	0,0	***	62,9	0,0	***
Otro 1/	7,3	102,8	7,6	***	-	***	-	-	***	-	
Sin contrato	4,1	0,4	18,4	***	-	***		-	***		***
No especificado	50,6	51,9	49,9	-	-	-	-		-	-	
Privado	**3 238,4**	**3 343,5**	**3 375,5**	**1,9**	**3,6**	**46,8**	**0,0**	***	**1076,0**	**0,0**	***
Con contrato	1 127,2	1 158,0	1 140,8	2,6	5,5	79,9	0,0	***	506,6	0,0	***
Contrato indefinido	181,5	185,6	197,6	4,5	1,6	19,4	0,1		32,1	0,1	*
Contrato a plazo fijo	849,5	861,7	865,2	2,7	6,9	109,2	0,0	***	451,6	0,0	***
Contrato por locación de servicios	79,0	78,4	63,3	6,0	4,7	65,8	0,0	***	25,1	0,0	***
Otro 1/	17,2	32,2	14,7	***	-	***	-		***	-	
Sin contrato	2 111,2	2 185,6	2 234,7	***	-	34,2	0,0	***	569,4	0,0	***

Continúa…

CUADRO Nº 4.6
PERÚ: POBLACIÓN OCUPADA ASALARIADA, SEGÚN TIPO DE CONTRATO, SECTOR DONDE LABORA Y ÁMBITO GEOGRÁFICO, 2005 - 2015
(Miles de personas)

Tipo de Contrato / Sector donde labora / Ámbito geográfico	2013	2014	2015		Tasa de crecimiento promedio anual (%) 2005 - 2015	Variación porcentual 2015/2005			Diferencia Absoluta 2015/2005		
			Abs.	C.V. (%)		Porcentaje	%P>T	Significancia	Diferencia	%P>T	Significancia
Área de residencia											
Urbana	**6 392,2**	**6 450,2**	**6 603,0**	**2,0**	**4,4**	**54,3**	**0,0**	***	**2323,0**	**0,0**	***
Público	**1 266,9**	**1 292,6**	**1 298,7**	**2,6**	**3,6**	**41,8**	**0,0**	***	**382,6**	**0,0**	***
Con contrato	1 164,7	1 194,1	1 181,8	2,6	4,9	61,0	0,0	***	447,6	0,0	***
Contrato indefinido	564,8	557,2	543,8	3,3	2,6	29,2	0,0	***	123,0	0,0	***
Contrato a plazo fijo	490,6	365,6	510,6	3,2	9,0	136,0	0,0	***	294,2	0,0	***
Contrato por locación de servicios	102,3	107,2	110,6	6,2	4,1	49,0	0,0	**	36,4	0,0	***
Otro 1/	7,0	164,1	16,8	***	-	***	-	-	***	-	
Sin contrato	2,7	0,4	12,5	**	-	***	-	-	***	-	
No especificado	99,5	98,1	104,3	-	-	-	-	-	-	-	-
Privado	**5 125,3**	**5 157,6**	**5 304,3**	**2,2**	**4,7**	**57,7**	**0,0**	***	**1940,5**	**0,0**	***
Con contrato	2 584,1	2 725,2	2 703,8	2,5	7,4	105,0	0,0	***	1385,1	0,0	***
Contrato indefinido	611,0	623,7	558,6	3,7	5,4	69,0	0,0	***	228,1	0,0	***
Contrato a plazo fijo	1 771,9	1 815,2	1 963,7	2,6	9,4	145,6	0,0	***	1164,1	0,0	***
Contrato por locación de servicios	143,8	176,2	128,6	6,8	-1,3	-12,2	0,3		-17,9	0,4	
Otro 1/	57,3	110,1	53,0	***	2,3	25,8	0,4		10,8	0,3	
Sin contrato	2 541,2	2 432,4	2 600,5	2,5	-	***	-		***	-	
Rural	**884,9**	**938,1**	**889,8**	**2,8**	**1,2**	**12,9**	**0,1**	*	**101,9**	**0,0**	**
Público	**158,3**	**159,3**	**144,1**	**4,7**	**0,3**	**3,6**	**0,7**		**4,9**	**0,7**	
Con contrato	154,0	156,3	135,8	4,8	2,2	23,9	0,1	*	26,2	0,0	**
Contrato indefinido	40,0	41,5	37,2	7,5	-2,3	-21,0	0,1	*	-9,9	0,1	
Contrato a plazo fijo	74,5	69,5	69,8	6,2	2,6	29,5	0,1	*	15,9	0,0	**
Contrato por locación de servicios	38,8	31,6	26,4	6,7	13,8	265,8	0,0	***	19,2	0,0	***
Otro 1/	0,8	13,6	2,4	***	-	***	-		***	-	
Sin contrato	1,4	0,0	6,1	***	-	***	-		***	-	
No especificado	2,9	3,1	2,2	-	-	-	-	-	-	-	
Privado	**726,5**	**778,8**	**745,7**	**3,0**	**1,4**	**14,9**	**0,0**	**	**96,9**	**0,0**	**
Con contrato	120,6	122,5	110,8	5,9	2,5	27,4	0,1		23,8	0,1	*
Contrato indefinido	10,4	12,9	13,5	14,1	-3,9	-33,0	0,1		-6,6	0,3	
Contrato a plazo fijo	97,0	98,4	89,6	6,5	3,7	43,8	0,0	**	27,3	0,0	***
Contrato por locación de servicios	10,4	8,5	6,5	***	8,3	121,9	0,1		3,6	0,0	**
Otro 1/	2,8	2,8	1,2	***	-	-23,5	0,6		-0,4	0,7	
Sin contrato	605,9	656,3	635,0	3,1	-	13,0	0,1	*	73,1	0,1	*
Región natural											
Costa	**4 830,1**	**4 851,8**	**4 983,5**	2,4	**4,0**	**48,6**	**0,0**	***	**1630,3**	**0,0**	***
Público	**725,5**	**770,1**	**765,2**	3,4	3,0	33,9	**0,0**	***	**193,6**	**0,0**	***
Con contrato	647,3	698,7	679,3	3,5	4,5	55,7	0,0	***	243,0	0,0	***
Contrato indefinido	314,5	327,8	314,0	4,4	2,5	28,2	0,0	***	69,1	0,005	***
Contrato a plazo fijo	286,6	209,1	296,9	4,2	9,1	138,9	0,0	***	172,6	0,0	***
Contrato por locación de servicios	43,9	53,1	54,5	8,2	0,5	4,8	0,8		2,5	0,799	
Otro 1/	2,2	108,8	13,9	***	-	-7,9	0,8		-1,2	0,831	
Sin contrato	1,3	0,0	5,0	24,0	-	***	-	***	***	-	
No especificado	76,9	71,4	80,8	-	-	-	-		-	-	
Privado	**4 104,6**	**4 081,7**	**4 218,3**	2,5	**4,3**	**51,6**	**0,0**	***	**1436,7**	**0,0**	***
Con contrato	2 178,3	2 307,4	2 291,4	2,8	7,6	108,9	0,0	***	1194,4	0,0	***
Contrato indefinido	550,5	571,5	487,0	4,0	5,6	72,6	0,0	***	204,9	0,0	***
Contrato a plazo fijo	1 479,0	1 505,7	1 662,5	2,9	9,8	155,0	0,0	***	1010,5	0,0	***
Contrato por locación de servicios	100,3	133,2	95,2	8,5	-2,9	-25,5	0,0	**	-32,6	0,083	*
Otro 1/	48,5	97,0	46,8	10,0	-	32,8	0,4		11,6	0,293	
Sin contrato	1 926,3	1 774,3	1 926,9	3,0	-	***	-	**	***	-	

Continúa...

CUADRO Nº 4.6
PERÚ: POBLACIÓN OCUPADA ASALARIADA, SEGÚN TIPO DE CONTRATO, SECTOR DONDE LABORA Y ÁMBITO GEOGRÁFICO, 2005 - 2015
(Miles de personas)

Conclusión.

Tipo de Contrato / Sector donde labora / Ámbito geográfico	2013	2014	2015		Tasa de crecimiento promedio anual (%) 2005 - 2015	Variación porcentual 2015/2005			Diferencia Absoluta 2015/2005		
			Abs.	C.V. (%)		Porcentaje	%P>T	Significancia	Diferencia	%P>T	Significancia
Sierra	**1 754,1**	**1 802,9**	**1 785,4**	2,8	**3,7**	**4,1**	**0,0**	***	**543,9**	**0,0**	***
Público	**485,7**	**472,5**	**466,4**	4,0	3,1	**3,4**	**0,0**	***	**122,2**	**0,0**	***
Con contrato	462,8	451,6	438,8	4,1	4,5	5,0	0,0	***	155,1	0,0	***
Contrato indefinido	195,4	180,1	182,2	5,1	1,9	2,1	0,1	*	30,9	0,053	**
Contrato a plazo fijo	196,3	162,5	191,5	4,9	6,5	7,3	0,0	***	89,7	0,0	***
Contrato por locación de servicios	67,9	64,1	61,3	7,9	10,6	11,9	0,0	***	39,0	0,0	***
Otro 1/	3,2	44,9	3,8	27,9	-	-8,3	0,0	***	-4,5	0,061	*
Sin contrato	2,5	0,0	11,7	20,0	-	-11,2	0,0	***	-22,4	0,0	***
No especificado	20,5	20,9	15,9	15,8	-	-5,5	0,0	***	-10,4	0,025	**
Privado	**1 268,4**	**1 330,4**	**1 319,0**	2,9	**3,9**	**4,4**	**0,0**	***	**421,6**	**0,0**	***
Con contrato	409,8	413,8	408,9	4,3	5,3	5,9	0,0	***	165,3	0,0	***
Contrato indefinido	58,8	50,8	70,8	9584	2,0	2,2	0,3		12,6	0,234	
Contrato a plazo fijo	306,9	312,5	304,3	4,5	6,4	7,1	0,0	***	140,5	0,0	***
Contrato por locación de servicios	35,6	38,5	27,7	9,6	6,8	7,5	0,0	**	13,3	0,001	***
Otro 1/	8,5	12,1	6,1	21,9	-	-1,9	0,6		-1,1	0,647	
Sin contrato	858,6	916,6	910,1	3,2	-	3,7	0,0	***	256,4	0,0	***
Selva	**692,9**	**733,5**	**723,9**	3,8	**4,3**	**4,8**	**0,0**	***	**250,8**	**0,0**	***
Público	**214,0**	**209,3**	**211,2**	5,1	4,2	**4,7**	0,0	***	**71,7**	0	***
Con contrato	208,7	200,0	199,4	5,1	4,9	5,4	0,0	***	75,7	0,0	***
Contrato indefinido	94,8	90,8	84,8	7,1	1,7	1,9	0,2		13,1	0,202	
Contrato a plazo fijo	82,3	63,5	92,0	6,0	7,6	8,5	0,0	***	47,8	0,0	***
Contrato por locación de servicios	29,2	21,6	21,2	11,2	11,5	12,9	0,0	***	14,1	0,0	***
Otro 1/	2,4	24,1	1,5	72,1	-	9,0	0,5		0,8	0,499	
Sin contrato	0,3	0,4	1,9	33,8	-	-15,6	0,0	***	-6,9	0,0	***
No especificado	5,0	8,9	9,8	16,7	-	4,0	0,3		2,9	0,255	
Privado	**478,9**	**524,2**	**512,7**	4,0	**4,4**	**4,9**	0,0	***	**179,1**	**0,0**	***
Con contrato	116,7	126,4	114,3	5,3	5,8	6,5	0,0	***	49,4	0,0	***
Contrato indefinido	12,2	14,3	14,3	12,9	3,3	3,7	0,3		4,0	0,195	
Contrato a plazo fijo	83,0	95,4	86,5	5,6	6,5	7,2	0,0	***	40,4	0,0	***
Contrato por locación de servicios	18,4	13,0	12,3	11,4	5,3	5,9	0,1		5,0	0,048	**
Otro 1/	3,1	3,8	1,2	49,4	-	0,5	0,9		0,1	0,942	
Sin contrato	362,2	397,8	398,5	4,5	-	4,5	0,0	***	129,7	0,0	***

1/ Incluye: En periodo de prueba, Convenios de formación laboral juvenil / Prácticas pre profesionales, contrato de aprendizaje y Ottro tipo de contrato.

2/ Comprende : Provincia de Lima y Provincia Constitucional del Callao.

Fuente: Instituto Nacional de Estadística e Informática-Encuesta Nacional de Hogares.

CUADRO Nº 4.7
PERÚ: POBLACIÓN OCUPADA ASALARIADA POR TIPO DE CONTRATO, SEGÚN AÑOS DE SERVICIOS Y ÁMBITO GEOGRÁFICO, 2005 - 2015

(Miles de personas)

Años de servicios / Ámbito geográfico	Total	Tipo de Contrato				Sin contrato	No especificado
		Contrato indefinido	Contrato a plazo fijo	Contrato por locación de servicios, servicios no personales	Otro		
2005							
Total	**5 067,9**	**818,4**	**1 132,1**	**230,9**	**67,9**	**2 697,9**	**120,7**
Menos de 5 años	3 421,4	137,6	879,3	185,4	65,0	2 154,2	-
De 5 a 10 años	782,6	204,7	191,2	36,8	0,7	349,1	-
De 11 a más años	721,9	475,6	47,5	8,7	0,0	190,1	-
No especificado	142,0	0,5	14,2	0,0	2,2	4,5	120,7
Lima Metropolitana 1/	**2 039,2**	**314,0**	**510,7**	**148,0**	**37,8**	**962,2**	**66,6**
Menos de 5 años	1 337,1	71,3	378,9	119,0	35,6	732,3	-
De 5 a 10 años	384,6	102,9	99,8	23,0	0,0	158,9	-
De 11 a más años	231,5	139,3	19,0	6,0	0,0	67,2	-
No especificado	86,0	0,5	13,0	0,0	2,2	3,7	66,6
Resto País	**3 028,7**	**504,5**	**621,4**	**82,9**	**30,1**	**1 735,7**	**54,1**
Menos de 5 años	2 084,3	66,3	500,3	66,4	29,4	1 421,9	-
De 5 a 10 años	398,0	101,8	91,4	13,8	0,7	190,2	-
De 11 a más años	490,4	336,3	28,5	2,7	0,0	122,8	-
No especificado	56,0	0,0	1,1	0,0	0,0	0,8	54,1
Area de residencia							
Urbana	**4 279,9**	**751,2**	**1 015,9**	**220,8**	**64,9**	**2 109,3**	**117,7**
Menos de 5 años	2 844,6	129,3	789,7	178,4	62,0	1685,2	-
De 5 a 10 años	673,7	191,4	171,6	34,2	0,7	275,9	-
De 11 a más años	623,1	430,1	40,8	8,1	0,0	144,1	-
No especificado	138,5	0,5	13,9	0,0	2,2	4,2	117,7
Rural	**788,0**	**67,2**	**116,2**	**10,1**	**3,0**	**588,5**	**3,0**
Menos de 5 años	576,8	8,3	89,6	7,0	3,0	469,0	-
De 5 a 10 años	108,8	13,4	19,6	2,6	0,0	73,2	-
De 11 a más años	98,8	45,5	6,7	0,6	0,0	46,0	-
No especificado	3,5	0,0	0,3	0,0	0,0	0,3	3,0
Región natural							
Costa	**3 353,2**	**526,9**	**776,2**	**179,8**	**50,4**	**1 732,4**	**87,5**
Menos de 5 años	2 257,8	102,0	595,9	145,0	47,5	1 367,3	-
De 5 a 10 años	561,3	148,8	138,7	28,0	0,7	245,2	-
De 11 a más años	426,9	275,7	28,6	6,7	0,0	115,9	-
No especificado	107,2	0,5	13,0	0,0	2,2	4,0	87,5
Sierra	**1 241,6**	**209,5**	**265,6**	**36,7**	**15,6**	**687,9**	**26,3**
Menos de 5 años	862,6	25,0	216,8	28,9	15,6	576,2	-
De 5 a 10 años	144,8	37,2	34,8	6,1	0,0	66,7	-
De 11 a más años	206,7	147,3	12,8	1,7	0,0	44,9	-
No especificado	27,5	0,0	1,1	0,0	0,0	0,1	26,3
Selva	**473,1**	**82,0**	**90,3**	**14,5**	**1,8**	**277,6**	**6,9**
Menos de 5 años	301,0	10,5	66,5	11,5	1,8	210,6	-
De 5 a 10 años	76,4	18,8	17,7	2,6	0,0	37,3	-
De 11 a más años	88,3	52,7	6,1	0,3	0,0	29,3	-
No especificado	7,3	0,0	0,0	0,0	0,0	0,4	6,9

Continúa...

CUADRO Nº 4.7

PERÚ: POBLACIÓN OCUPADA ASALARIADA POR TIPO DE CONTRATO, SEGÚN AÑOS DE SERVICIOS Y ÁMBITO GEOGRÁFICO, 2005 - 2015

(Miles de personas)

Años de servicios / Ámbito geográfico	Total	Tipo de Contrato				Sin contrato	No especificado
		Contrato indefinido	Contrato a plazo fijo	Contrato por locación de servicios, servicios no personales	Otro		
2006							
Total	**5 456,9**	**880,9**	**1 310,6**	**296,7**	**49,2**	**2 805,1**	**114,3**
Menos de 5 años	3 688,8	133,7	993,3	236,6	47,5	2 277,7	-
De 5 a 10 años	830,5	211,9	249,9	45,0	0,3	323,5	-
De 11 a más años	821,9	535,1	67,5	15,1	1,4	202,8	-
No especificado	115,6	0,3	0,0	0,0	0,0	1,1	114,3
Lima Metropolitana 1/	**2 236,4**	**356,3**	**640,0**	**178,9**	**28,2**	**970,0**	**63,1**
Menos de 5 años	1 467,4	76,6	455,3	139,0	28,2	768,3	-
De 5 a 10 años	421,2	106,2	146,2	30,1	0,0	138,7	-
De 11 a más años	284,0	173,5	38,5	9,8	0,0	62,2	-
No especificado	63,9	0,0	0,0	0,0	0,0	0,8	63,1
Resto País	**3 220,4**	**524,7**	**670,6**	**117,8**	**21,0**	**1 835,1**	**51,2**
Menos de 5 años	2 221,5	57,1	538,0	97,6	19,3	1 509,5	-
De 5 a 10 años	409,3	105,7	103,7	14,9	0,3	184,8	-
De 11 a más años	537,9	361,6	29,0	5,3	1,4	140,6	-
No especificado	51,7	0,3	0,0	0,0	0,0	0,3	51,2
Área de residencia							
Urbana	**4 671,4**	**812,1**	**1 215,9**	**280,7**	**48,0**	**2 202,7**	**112,0**
Menos de 5 años	3 100,9	126,1	914,7	221,3	46,3	1 792,5	-
De 5 a 10 años	738,4	198,8	238,4	44,5	0,3	256,4	-
De 11 a más años	718,7	486,9	62,7	14,9	1,4	152,8	-
No especificado	113,3	0,3	0,0	0,0	0,0	1,1	112,0
Rural	**785,5**	**68,9**	**94,8**	**16,0**	**1,2**	**602,4**	**2,3**
Menos de 5 años	587,9	7,6	78,5	15,4	1,2	485,3	-
De 5 a 10 años	92,1	13,1	11,5	0,5	0,0	67,1	-
De 11 a más años	103,2	48,2	4,8	0,2	0,0	50,0	-
No especificado	2,3	0,0	0,0	0,0	0,0	0,0	2,3
Región natural							
Costa	**3 639,5**	**568,9**	**942,2**	**222,8**	**37,6**	**1 785,1**	**82,9**
Menos de 5 años	2 455,0	102,5	700,1	175,4	36,3	1 440,7	-
De 5 a 10 años	601,1	154,3	191,9	34,9	0,0	219,9	-
De 11 a más años	499,7	312,0	50,3	12,5	1,3	123,6	-
No especificado	83,8	0,0	0,0	0,0	0,0	0,8	82,9
Sierra	**1 291,1**	**233,1**	**269,1**	**51,6**	**9,2**	**703,6**	**24,5**
Menos de 5 años	898,4	23,6	223,0	42,1	9,0	600,6	-
De 5 a 10 años	148,2	45,3	35,2	7,3	0,3	60,0	-
De 11 a más años	219,8	164,2	10,8	2,1	0,0	42,7	-
No especificado	24,8	0,0	0,0	0,0	0,0	0,3	24,5
Selva	**526,3**	**79,0**	**99,3**	**22,3**	**2,4**	**316,4**	**6,8**
Menos de 5 años	335,5	7,6	70,2	19,1	2,2	236,4	-
De 5 a 10 años	81,3	12,2	22,8	2,8	0,0	43,5	-
De 11 a más años	102,4	59,0	6,3	0,5	0,2	36,5	-
No especificado	7,1	0,3	0,0	0,0	0,0	0,0	6,8

Continúa...

CUADRO Nº 4.7

PERÚ: POBLACIÓN OCUPADA ASALARIADA POR TIPO DE CONTRATO, SEGÚN AÑOS DE SERVICIOS Y ÁMBITO GEOGRÁFICO, 2005 - 2015

(Miles de personas)

Años de servicios / Ámbito geográfico	Total	Tipo de Contrato				Sin contrato	No especificado
		Contrato indefinido	Contrato a plazo fijo	Contrato por locación de servicios, servicios no personales	Otro		
2007							
Total	**5 866,0**	**1 043,1**	**1 467,7**	**291,6**	**54,0**	**2 883,5**	**125,9**
Menos de 5 años	4 059,5	165,8	1 191,4	239,7	50,3	2 412,2	-
De 5 a 10 años	810,2	258,0	205,7	44,7	2,9	298,9	-
De 11 a más años	870,4	619,3	70,6	7,3	0,8	172,4	-
No especificado	125,9	-	-	-	-	-	125,9
Lima Metropolitana 1/	**2 461,9**	**476,7**	**726,0**	**152,1**	**21,8**	**1 007,9**	**77,5**
Menos de 5 años	1 658,4	105,0	584,3	119,6	19,6	829,9	-
De 5 a 10 años	400,9	144,7	108,3	29,5	1,8	116,6	-
De 11 a más años	325,1	227,0	33,3	3,0	0,4	61,4	-
No especificado	77,5	-	-	-	-	-	77,5
Resto País	**3 404,1**	**566,5**	**741,7**	**139,5**	**32,3**	**1 875,7**	**48,5**
Menos de 5 años	2 401,1	60,8	607,1	120,0	30,8	1 582,4	-
De 5 a 10 años	409,3	113,3	97,3	15,2	1,1	182,3	-
De 11 a más años	545,3	392,3	37,3	4,2	0,4	111,0	-
No especificado	48,5	-	-	-	-	-	48,5
Área de residencia							
Urbana	**4 983,4**	**987,8**	**1 345,3**	**269,2**	**50,8**	**2 206,3**	**124,0**
Menos de 5 años	3 364,1	157,9	1 084,0	219,7	47,1	1 855,5	-
De 5 a 10 años	717,4	250,0	195,0	42,7	2,9	226,8	-
De 11 a más años	777,8	579,9	66,4	6,7	0,8	124,0	-
No especificado	124,0	-	-	-	-	-	124,0
Rural	**882,6**	**55,4**	**122,4**	**22,4**	**3,3**	**677,2**	**1,9**
Menos de 5 años	695,4	7,9	107,5	19,9	3,3	556,8	-
De 5 a 10 años	92,8	8,1	10,6	2,0	0,0	72,1	-
De 11 a más años	92,5	39,4	4,3	0,5	0,0	48,4	-
No especificado	1,9	-	-	-	-	-	1,9
Región natural							
Costa	**3 921,2**	**714,7**	**1 066,7**	**205,3**	**35,5**	**1 802,6**	**96,4**
Menos de 5 años	2 689,7	136,2	864,1	163,2	32,9	1 493,4	-
De 5 a 10 años	585,7	195,4	153,8	36,8	2,2	197,4	-
De 11 a más años	549,4	383,1	48,9	5,2	0,4	111,9	-
No especificado	96,4	-	-	-	-	-	96,4
Sierra	**1 395,9**	**253,5**	**291,6**	**62,0**	**14,7**	**752,1**	**22,1**
Menos de 5 años	985,8	22,2	245,4	56,2	13,6	648,3	-
De 5 a 10 años	149,9	46,5	32,1	4,5	0,7	66,1	-
De 11 a más años	238,2	184,8	14,1	1,3	0,4	37,7	-
No especificado	22,1	-	-	-	-	-	22,1
Selva	**548,8**	**74,9**	**109,4**	**24,4**	**3,9**	**328,8**	**7,4**
Menos de 5 años	384,0	7,4	82,0	20,2	3,9	270,5	-
De 5 a 10 años	74,7	16,1	19,7	3,4	0,0	35,4	-
De 11 a más años	82,8	51,4	7,7	0,8	0,0	22,8	-
No especificado	7,4	-	-	-	-	-	7,4

Continúa...

CUADRO Nº 4.7

PERÚ: POBLACIÓN OCUPADA ASALARIADA POR TIPO DE CONTRATO, SEGÚN AÑOS DE SERVICIOS Y ÁMBITO GEOGRÁFICO, 2005 - 2015

(Miles de personas)

Años de servicios / Ámbito geográfico	Total	Tipo de Contrato				Sin contrato	No especificado
		Contrato indefinido	Contrato a plazo fijo	Contrato por locación de servicios, servicios no personales	Otro		
2008							
Total	**6 105,1**	**1 053,1**	**1 626,6**	**378,7**	**74,0**	**2 865,4**	**107,2**
Menos de 5 años	4 354,8	175,1	1 341,5	323,6	73,5	2 441,2	-
De 5 a 10 años	767,3	236,1	220,1	40,3	0,0	270,8	-
De 11 a más años	875,7	642,0	65,0	14,8	0,5	153,4	-
No especificado	107,2	-	-	-	-	-	107,2
Lima Metropolitana 1/	**2 584,8**	**486,0**	**827,5**	**136,6**	**44,6**	**1 025,7**	**64,5**
Menos de 5 años	1 794,5	115,2	665,9	107,8	44,6	861,1	-
De 5 a 10 años	392,5	129,6	123,1	22,7	0,0	117,2	-
De 11 a más años	333,3	241,3	38,5	6,1	0,0	47,4	-
No especificado	64,5	-	-	-	-	-	64,5
Resto País	**3 520,3**	**567,0**	**799,1**	**242,2**	**29,5**	**1 839,7**	**42,7**
Menos de 5 años	2 560,3	59,9	675,5	215,8	29,0	1 580,1	-
De 5 a 10 años	374,8	106,4	97,1	17,7	0,0	153,6	-
De 11 a más años	542,4	400,7	26,5	8,7	0,5	105,9	-
No especificado	42,7	-	-	-	-	-	42,7
Área de residencia							
Urbana	**5 250,9**	**1 002,1**	**1 495,3**	**325,4**	**71,2**	**2 252,3**	**104,7**
Menos de 5 años	3 667,5	170,6	1 223,6	273,6	70,7	1 929,0	-
De 5 a 10 años	693,5	227,2	211,2	37,6	0,0	217,6	-
De 11 a más años	785,2	604,3	60,5	14,1	0,5	105,7	-
No especificado	104,7	-	-	-	-	-	104,7
Rural	**854,1**	**51,0**	**131,3**	**53,4**	**2,8**	**613,0**	**2,6**
Menos de 5 años	687,3	4,4	117,9	50,0	2,8	512,2	-
De 5 a 10 años	73,8	8,9	8,9	2,7	0,0	53,2	-
De 11 a más años	90,4	37,6	4,5	0,7	0,0	47,6	-
No especificado	2,6	-	-	-	-	-	2,6
Región natural							
Costa	**4 076,5**	**716,4**	**1 185,7**	**215,1**	**57,8**	**1 819,4**	**82,1**
Menos de 5 años	2 876,0	141,0	971,9	177,7	57,8	1 527,6	-
De 5 a 10 años	565,2	179,7	165,7	28,7	0,0	191,2	-
De 11 a más años	553,1	395,7	48,1	8,7	0,0	100,6	-
No especificado	82,1	-	-	-	-	-	82,1
Sierra	**1 436,2**	**243,5**	**328,7**	**117,6**	**13,7**	**714,4**	**18,4**
Menos de 5 años	1 062,6	26,4	279,4	104,8	13,2	638,7	-
De 5 a 10 años	133,1	37,9	36,9	8,6	0,0	49,8	-
De 11 a más años	222,2	179,2	12,4	4,2	0,5	25,9	-
No especificado	18,4	-	-	-	-	-	18,4
Selva	**592,4**	**93,2**	**112,2**	**46,0**	**2,5**	**331,6**	**6,7**
Menos de 5 años	416,3	7,7	90,1	41,1	2,5	274,9	-
De 5 a 10 años	69,0	18,5	17,6	3,0	0,0	29,9	-
De 11 a más años	100,3	67,1	4,5	1,9	0,0	26,9	-
No especificado	6,7	-	-	-	-	-	6,7

Continúa...

CUADRO Nº 4.7

PERÚ: POBLACIÓN OCUPADA ASALARIADA POR TIPO DE CONTRATO, SEGÚN AÑOS DE SERVICIOS Y ÁMBITO GEOGRÁFICO, 2005 - 2015

(Miles de personas)

Años de servicios / Ámbito geográfico	Total	Tipo de Contrato				Sin contrato	No especificado
		Contrato indefinido	Contrato a plazo fijo	Contrato por locación de servicios, servicios no personales	Otro		
2009							
Total	**6 310,8**	**1 114,6**	**1 740,6**	**376,6**	**44,7**	**2 920,9**	**113,4**
Menos de 5 años	4 585,6	231,7	1 460,1	335,2	43,4	2 515,1	-
De 5 a 10 años	745,6	242,9	212,0	27,9	0,9	261,9	-
De 11 a más años	866,3	640,0	68,5	13,5	0,4	143,9	-
No especificado	113,4	-	-	-	-	-	113,4
Lima Metropolitana 1/	**2 614,3**	**557,2**	**860,3**	**118,1**	**23,9**	**997,8**	**56,9**
Menos de 5 años	1 869,4	173,3	736,1	98,8	23,2	838,0	-
De 5 a 10 años	362,6	145,7	94,9	11,7	0,7	109,6	-
De 11 a más años	325,3	238,2	29,3	7,7	0,0	50,2	-
No especificado	56,9	-	-	-	-	-	56,9
Resto País	**3 696,5**	**557,4**	**880,3**	**258,5**	**20,8**	**1 923,1**	**56,5**
Menos de 5 años	2 716,1	58,4	724,0	236,5	20,2	1 677,1	-
De 5 a 10 años	383,0	97,2	117,1	16,2	0,2	152,3	-
De 11 a más años	540,9	401,8	39,2	5,8	0,4	93,7	-
No especificado	56,5	-	-	-	-	-	56,5
Área de residencia							
Urbana	**5 410,0**	**1 066,9**	**1 614,2**	**317,3**	**41,8**	**2 259,5**	**110,3**
Menos de 5 años	3 848,9	228,2	1 355,6	277,4	40,5	1 947,3	-
De 5 a 10 años	668,0	234,5	195,8	27,0	0,9	209,8	-
De 11 a más años	782,8	604,2	62,8	12,9	0,4	102,3	-
No especificado	110,3	-	-	-	-	-	110,3
Rural	**900,8**	**47,7**	**126,4**	**59,3**	**2,9**	**661,4**	**3,0**
Menos de 5 años	736,6	3,5	104,5	57,8	2,9	567,8	-
De 5 a 10 años	77,6	8,4	16,2	0,9	0,0	52,1	-
De 11 a más años	83,5	35,8	5,6	0,6	0,0	41,5	-
No especificado	3,0	-	-	-	-	-	3,0
Región natural							
Costa	**4 183,1**	**792,5**	**1 270,4**	**200,0**	**32,3**	**1 800,5**	**87,4**
Menos de 5 años	2 996,6	200,6	1 074,7	168,8	31,0	1 521,4	-
De 5 a 10 años	531,9	185,9	145,3	20,3	0,9	179,5	-
De 11 a más años	567,2	406,0	50,3	10,9	0,4	99,6	-
No especificado	87,4	-	-	-	-	-	87,4
Sierra	**1 539,4**	**244,1**	**341,4**	**136,1**	**8,8**	**789,0**	**19,9**
Menos de 5 años	1 162,8	24,4	284,0	129,3	8,8	716,3	-
De 5 a 10 años	143,4	39,4	46,2	5,3	0,0	52,6	-
De 11 a más años	213,3	180,4	11,2	1,5	0,0	20,1	-
No especificado	19,9	-	-	-	-	-	19,9
Selva	**588,3**	**78,0**	**128,8**	**40,5**	**3,5**	**331,4**	6,0
Menos de 5 años	426,2	6,7	101,4	37,1	3,5	277,5	-
De 5 a 10 años	70,3	17,7	20,5	2,3	0,0	29,7	-
De 11 a más años	85,8	53,7	6,9	1,1	0,0	24,1	-
No especificado	6,0	-	-	-	-	-	6,0

Continúa...

CUADRO Nº 4.7

PERÚ: POBLACIÓN OCUPADA ASALARIADA POR TIPO DE CONTRATO, SEGÚN AÑOS DE SERVICIOS Y ÁMBITO GEOGRÁFICO, 2005 - 2015

(Miles de personas)

Años de servicios / Ámbito geográfico	Total	Tipo de Contrato				Sin contrato	No especificado
		Contrato indefinido	Contrato a plazo fijo	Contrato por locación de servicios, servicios no personales	Otro		
2010							
Total	**6 491,1**	**1 015,5**	**1 803,7**	**393,7**	**61,3**	**3 104,2**	**112,7**
Menos de 5 años	4 784,0	190,5	1 500,5	354,8	58,8	2 679,4	-
De 5 a 10 años	713,7	222,0	215,8	30,8	1,1	244,1	-
De 11 a más años	880,7	603,1	87,4	8,1	1,4	180,8	-
No especificado	112,7	-	-	-	-	-	112,7
Lima Metropolitana 1/	**2 632,4**	**476,1**	**873,2**	**91,1**	**36,4**	**1 094,1**	**61,6**
Menos de 5 años	1 910,7	121,4	732,2	73,6	34,1	949,4	-
De 5 a 10 años	335,8	124,3	104,4	13,4	1,1	92,6	-
De 11 a más años	324,4	230,4	36,6	4,2	1,2	52,1	-
No especificado	61,6	-	-	-	-	-	61,6
Resto País	**3 858,6**	**539,4**	**930,5**	**302,5**	**24,9**	**2 010,1**	**51,1**
Menos de 5 años	2 873,3	69,1	768,3	281,2	24,7	1 729,9	-
De 5 a 10 años	377,9	97,7	111,4	17,4	0,0	151,5	-
De 11 a más años	556,3	372,6	50,8	3,9	0,2	128,7	-
No especificado	51,1	-	-	-	-	-	51,1
Área de residencia							
Urbana	**5 561,8**	**972,4**	**1 688,3**	**324,2**	**59,0**	**2 407,9**	**110,1**
Menos de 5 años	4 017,6	185,2	1 399,6	287,4	56,5	2 089,0	-
De 5 a 10 años	642,1	214,7	205,3	29,4	1,1	191,6	-
De 11 a más años	792,0	572,5	83,3	7,4	1,4	127,4	-
No especificado	110,1	-	-	-	-	-	110,1
Rural	**929,3**	**43,1**	**115,4**	**69,5**	**2,3**	**696,4**	**2,6**
Menos de 5 años	766,3	5,3	100,9	67,5	2,3	590,4	-
De 5 a 10 años	71,6	7,2	10,5	1,3	0,0	52,6	-
De 11 a más años	88,8	30,6	4,1	0,7	0,0	53,4	-
No especificado	2,6	-	-	-	-	-	2,6
Región natural							
Costa	**4 249,9**	**705,0**	**1 286,8**	**185,1**	**47,8**	**1 939,5**	**85,7**
Menos de 5 años	3 092,5	156,4	1 077,4	158,2	45,3	1 655,3	-
De 5 a 10 años	509,7	166,6	153,9	21,4	1,1	166,7	-
De 11 a más años	562,0	382,0	55,5	5,5	1,4	117,6	-
No especificado	85,7	-	-	-	-	-	85,7
Sierra	**1 595,8**	**218,1**	**373,4**	**161,4**	**10,5**	**812,1**	**20,3**
Menos de 5 años	1 218,8	19,3	305,3	153,3	10,5	730,5	-
De 5 a 10 años	132,4	36,7	42,5	6,4	0,0	46,8	-
De 11 a más años	224,3	162,1	25,7	1,7	0,0	34,8	-
No especificado	20,3	-	-	-	-	-	20,3
Selva	**645,4**	**92,4**	**143,5**	**47,2**	**3,1**	**352,7**	**6,6**
Menos de 5 años	472,7	14,8	117,9	43,3	3,1	293,6	-
De 5 a 10 años	71,6	18,6	19,4	2,9	0,0	30,7	-
De 11 a más años	94,5	59,0	6,2	0,9	0,0	28,4	-
No especificado	6,6	-	-	-	-	-	6,6

Continúa...

CUADRO Nº 4.7

PERÚ: POBLACIÓN OCUPADA ASALARIADA POR TIPO DE CONTRATO, SEGÚN AÑOS DE SERVICIOS Y ÁMBITO GEOGRÁFICO, 2005 - 2015

(Miles de personas)

Años de servicios / Ámbito geográfico	Total	Tipo de Contrato				Sin contrato	No especificado
		Contrato indefinido	Contrato a plazo fijo	Contrato por locación de servicios, servicios no personales	Otro		
2011							
Total	**6 708,8**	**1 195,5**	**1 939,1**	**364,7**	**70,5**	**3 012,6**	**126,3**
Menos de 5 años	4 839,3	268,0	1 635,8	323,8	69,3	2 542,5	-
De 5 a 10 años	804,9	253,1	228,8	29,6	1,1	292,3	-
De 11 a más años	938,3	674,5	74,5	11,3	0,1	177,8	-
No especificado	126,3	-	-	-	-	-	126,3
Lima Metropolitana 1/	**2 824,2**	**579,9**	**952,0**	**118,5**	**41,9**	**1 056,6**	**75,4**
Menos de 5 años	1 999,9	175,0	803,0	103,1	41,2	877,5	-
De 5 a 10 años	396,5	134,3	123,1	10,4	0,7	128,0	-
De 11 a más años	352,4	270,5	25,8	5,0	0,0	51,0	-
No especificado	75,4	-	-	-	-	-	75,4
Resto País	**3 884,6**	**615,6**	**987,1**	**246,2**	**28,6**	**1 956,0**	**51,0**
Menos de 5 años	2 839,3	92,9	832,7	220,7	28,1	1 665,0	-
De 5 a 10 años	408,4	118,8	105,7	19,2	0,4	164,2	-
De 11 a más años	585,9	403,9	48,7	6,4	0,1	126,8	-
No especificado	51,0	-	-	-	-	-	51,0
Área de residencia							
Urbana	**5 856,8**	**1 143,6**	**1 813,9**	**311,4**	**68,3**	**2 394,6**	**125,0**
Menos de 5 años	4 157,4	259,3	1 529,9	272,0	67,0	2 029,2	-
De 5 a 10 años	734,9	246,2	215,3	28,3	1,1	244,0	-
De 11 a más años	839,6	638,2	68,8	11,1	0,1	121,4	-
No especificado	125,0	-	-	-	-	-	125,0
Rural	**851,9**	**51,9**	**125,2**	**53,3**	**2,2**	**618,0**	**1,3**
Menos de 5 años	681,9	8,7	105,9	51,8	2,2	513,3	-
De 5 a 10 años	70,0	7,0	13,5	1,3	0,0	48,2	-
De 11 a más años	98,7	36,3	5,7	0,2	0,0	56,4	-
No especificado	1,3	-	-	-	-	-	1,3
Región natural							
Costa	**4 455,9**	**834,9**	**1 403,1**	**196,6**	**54,5**	**1 866,2**	**100,6**
Menos de 5 años	3 180,7	217,6	1 184,5	170,8	53,8	1 554,1	-
De 5 a 10 años	583,0	184,4	167,7	18,9	0,7	211,3	-
De 11 a más años	591,7	433,0	51,0	6,9	0,0	100,8	-
No especificado	100,6	-	-	-	-	-	100,6
Sierra	**1 609,2**	**256,4**	**392,7**	**135,2**	**11,3**	**796,6**	**17,1**
Menos de 5 años	1 196,2	33,9	331,9	124,5	10,9	694,9	-
De 5 a 10 años	152,6	47,1	43,8	7,0	0,4	54,1	-
De 11 a más años	243,4	175,3	16,9	3,7	0,0	47,5	-
No especificado	17,1	-	-	-	-	-	17,1
Selva	**643,6**	**104,2**	**143,3**	**33,0**	**4,7**	**349,8**	**8,6**
Menos de 5 años	462,4	16,4	119,4	28,5	4,6	293,5	-
De 5 a 10 años	69,4	21,6	17,3	3,7	0,0	26,8	-
De 11 a más años	103,2	66,2	6,6	0,8	0,1	29,5	-
No especificado	8,6	-	-	-	-	-	8,6

Continúa...

CUADRO Nº 4.7
PERÚ: POBLACIÓN OCUPADA ASALARIADA POR TIPO DE CONTRATO, SEGÚN AÑOS DE SERVICIOS Y ÁMBITO GEOGRÁFICO, 2005 - 2015

(Miles de personas)

Años de servicios / Ámbito geográfico	Total	Tipo de Contrato				Sin contrato	No especificado
		Contrato indefinido	Contrato a plazo fijo	Contrato por locación de servicios, servicios no personales	Otro		
2012							
Total	**7 050,7**	**1 239,1**	**2 260,6**	**366,8**	**57,7**	**3 008,5**	**117,9**
Menos de 5 años	5 106,2	264,8	1 889,8	323,9	55,1	2 556,4	16,2
De 5 a 10 años	816,6	236,0	264,8	30,6	1,3	268,7	15,3
De 11 a más años	1 127,9	738,4	106,1	12,3	1,3	183,5	86,4
Lima Metropolitana 1/	**2 907,4**	**592,9**	**1 070,5**	**134,4**	**33,4**	**1 009,5**	**66,8**
Menos de 5 años	2 067,3	172,3	888,9	107,6	32,1	861,9	4,5
De 5 a 10 años	388,0	135,2	122,0	18,6	0,0	103,4	8,8
De 11 a más años	452,1	285,4	59,6	8,1	1,3	44,3	53,4
Resto País	**4 143,3**	**646,2**	**1 190,1**	**232,4**	**24,3**	**1 999,0**	**51,1**
Menos de 5 años	3 038,9	92,5	1 000,9	216,3	23,0	1 694,5	11,7
De 5 a 10 años	428,6	100,8	142,8	12,0	1,3	165,3	6,4
De 11 a más años	675,8	453,0	46,5	4,2	0,0	139,2	33,0
Área de residencia							
Urbana	**6 125,5**	**1 187,7**	**2 093,6**	**313,1**	**55,6**	**2 359,0**	**116,6**
Menos de 5 años	4 355,3	259,5	1 740,6	272,6	53,0	2 013,8	15,8
De 5 a 10 años	740,2	228,7	252,6	28,8	1,3	213,9	14,9
De 11 a más años	1 030,1	699,6	100,4	11,7	1,3	131,3	85,8
Rural	**925,2**	**51,4**	**167,1**	**53,8**	**2,1**	**649,5**	**1,3**
Menos de 5 años	750,9	5,3	149,2	51,3	2,1	542,6	0,4
De 5 a 10 años	76,4	7,3	12,2	1,9	0,0	54,8	0,3
De 11 a más años	97,8	38,8	5,7	0,6	0,0	52,1	0,6
Región natural							
Costa	**4 659,7**	**864,3**	**1 608,1**	**198,9**	**44,2**	**1 852,2**	**92,0**
Menos de 5 años	3 319,5	215,7	1 333,1	167,7	42,4	1 551,2	9,4
De 5 a 10 años	593,7	185,9	192,4	21,8	0,5	181,5	11,7
De 11 a más años	746,5	462,8	82,6	9,4	1,3	119,5	70,9
Sierra	**1 706,5**	**263,7**	**482,8**	**135,7**	**11,0**	**795,5**	**17,8**
Menos de 5 años	1 288,5	31,9	417,7	125,3	10,3	698,8	4,4
De 5 a 10 años	150,2	30,6	50,4	7,6	0,8	57,9	2,9
De 11 a más años	267,8	201,1	14,7	2,8	0,0	38,8	10,5
Selva	**684,4**	**111,1**	**169,7**	**32,2**	**2,5**	**360,8**	**8,1**
Menos de 5 años	498,1	17,2	138,9	30,8	2,5	306,3	2,4
De 5 a 10 años	72,8	19,5	22,0	1,3	0,0	29,3	0,7
De 11 a más años	113,6	74,5	8,8	0,1	0,0	25,2	5,0

Continúa...

CUADRO Nº 4.7

PERÚ: POBLACIÓN OCUPADA ASALARIADA POR TIPO DE CONTRATO, SEGÚN AÑOS DE SERVICIOS Y ÁMBITO GEOGRÁFICO, 2005 - 2015

(Miles de personas)

Años de servicios / Ámbito geográfico	Total	Tipo de Contrato				Sin contrato	No especificado
		Contrato indefinido	Contrato a plazo fijo	Contrato por locación de servicios, servicios no personales	Otro		
2013							
Total	**7 277,1**	**1 226,2**	**2 434,1**	**295,3**	**67,9**	**3 151,3**	**102,4**
Menos de 5 años	5 250,3	235,6	2 014,3	273,7	66,4	2 644,0	16,2
De 5 a 10 años	916,6	280,1	306,7	15,4	1,3	297,3	15,9
De 11 a más años	1 110,2	710,5	113,1	6,2	0,1	209,9	70,3
Lima Metropolitana 1/	**3 028,9**	**611,1**	**1 192,2**	**94,5**	**43,3**	**1 035,9**	**51,8**
Menos de 5 años	2 109,2	154,4	974,8	82,8	42,8	847,5	7,0
De 5 a 10 años	461,1	170,8	162,2	7,4	0,5	113,9	6,2
De 11 a más años	458,5	285,9	55,2	4,3	0,0	74,5	38,6
Resto País	**4 248,2**	**615,1**	**1 241,8**	**200,8**	**24,5**	**2 115,4**	**50,6**
Menos de 5 años	3 141,1	81,3	1 039,5	190,9	23,6	1 796,6	9,2
De 5 a 10 años	455,5	109,2	144,4	8,0	0,8	183,4	9,7
De 11 a más años	651,7	424,6	57,9	1,9	0,1	135,4	31,7
Área de residencia							
Urbana	**6 392,2**	**1 175,8**	**2 262,6**	**246,1**	**64,3**	**2 543,9**	**99,5**
Menos de 5 años	4 534,5	231,0	1 860,9	225,7	62,9	2 137,9	16,1
De 5 a 10 años	837,9	271,8	293,5	14,7	1,3	242,1	14,5
De 11 a más años	1 019,8	673,0	108,1	5,7	0,1	163,9	68,9
Rural	**884,9**	**50,4**	**171,5**	**49,2**	**3,6**	**607,3**	**2,9**
Menos de 5 años	715,8	4,6	153,4	48,0	3,6	506,1	,1
De 5 a 10 años	78,7	8,2	13,1	,7	0,0	55,2	1,4
De 11 a más años	90,4	37,5	5,0	,5	0,0	46,0	1,4
Región natural							
Costa	**4 830,1**	**865,0**	**1 765,6**	**144,2**	**50,7**	**1 927,6**	**76,9**
Menos de 5 años	3 407,8	189,5	1 449,0	129,7	50,1	1 578,3	11,1
De 5 a 10 años	676,0	222,2	233,1	9,8	0,5	199,7	10,7
De 11 a más años	746,2	453,3	83,5	4,7	0,0	149,7	55,1
Sierra	**1 754,1**	**254,2**	**503,1**	**103,5**	**11,8**	**861,1**	**20,5**
Menos de 5 años	1 327,8	32,5	426,5	98,3	11,1	755,5	3,9
De 5 a 10 años	173,5	42,1	54,6	4,3	0,6	68,7	3,2
De 11 a más años	252,8	179,5	22,0	,9	0,1	36,9	13,3
Selva	**692,9**	**107,0**	**165,3**	**47,6**	**5,4**	**362,5**	**5,0**
Menos de 5 años	514,7	13,6	138,8	45,7	5,2	310,2	1,2
De 5 a 10 años	67,1	15,7	18,9	1,3	0,2	28,9	2,0
De 11 a más años	111,1	77,7	7,5	,6	0,0	23,4	1,9

Continúa...

CUADRO Nº 4.7
PERÚ: POBLACIÓN OCUPADA ASALARIADA POR TIPO DE CONTRATO, SEGÚN AÑOS DE SERVICIOS Y ÁMBITO GEOGRÁFICO, 2005 - 2015

(Miles de personas)

Años de servicios / Ámbito geográfico	Tipo de Contrato						
	Total	Contrato indefinido	Contrato a plazo fijo	Contrato por locación de servicios, servicios no personales	Otro	Sin contrato	No especificado
2014							
Total	**7 388,3**	**1 235,3**	**2 348,6**	**323,5**	**290,6**	**3 089,0**	**101,2**
Menos de 5 años	5 292,0	282,3	1 900,7	287,7	239,2	2 565,6	16,7
De 5 a 10 años	983,0	259,7	326,5	27,7	39,9	313,7	15,6
De 11 a más años	1 113,2	693,3	121,5	8,0	11,6	209,8	69,0
Lima Metropolitana 1/	**3 041,6**	**633,3**	**1 164,6**	**135,7**	**155,6**	**903,1**	**49,3**
Menos de 5 años	2 095,2	193,6	914,9	115,5	125,8	739,3	6,1
De 5 a 10 años	493,2	156,8	181,6	14,9	22,7	112,5	4,7
De 11 a más años	453,1	282,9	68,1	5,2	7,0	51,3	38,5
Resto País	**4 346,7**	**602,0**	**1 184,0**	**187,8**	**135,1**	**2 185,9**	**51,9**
Menos de 5 años	3 196,8	88,7	985,8	172,2	113,3	1 826,3	10,6
De 5 a 10 años	489,8	102,9	144,9	12,8	17,2	201,2	10,8
De 11 a más años	660,1	410,4	53,4	2,8	4,6	158,5	30,4
Área de residencia							
Urbana	**6 450,2**	**1 180,9**	**2 180,7**	**283,4**	**274,2**	**2 432,8**	**98,1**
Menos de 5 años	4 537,0	274,5	1 752,6	249,0	226,0	2 019,5	15,4
De 5 a 10 años	896,9	252,2	310,2	26,6	37,4	255,5	14,9
De 11 a más años	1 016,3	654,2	117,9	7,7	10,9	157,8	67,7
Rural	**938,1**	**54,4**	**167,9**	**40,1**	**16,4**	**656,3**	**3,1**
Menos de 5 años	755,1	7,8	148,1	38,7	13,2	546,1	1,2
De 5 a 10 años	86,2	7,5	16,3	1,1	2,5	58,2	0,6
De 11 a más años	96,8	39,1	3,6	,3	0,7	52,0	1,2
Región natural							
Costa	**4 851,8**	**899,3**	**1 714,7**	**186,3**	**205,8**	**1 774,3**	**71,4**
Menos de 5 años	3 377,3	234,8	1 370,8	159,6	168,9	1 432,5	10,7
De 5 a 10 años	723,8	209,4	246,8	20,2	28,3	211,5	7,6
De 11 a más años	750,8	455,2	97,1	6,4	8,6	130,4	53,1
Sierra	**1 802,9**	**230,9**	**475,0**	**102,7**	**56,9**	**916,6**	**20,9**
Menos de 5 años	1 373,3	29,8	400,0	96,6	46,7	795,9	4,3
De 5 a 10 años	182,4	35,7	57,9	5,6	7,8	70,1	5,3
De 11 a más años	247,2	165,4	17,1	,5	2,4	50,5	11,3
Selva	**733,5**	**105,1**	**158,9**	**34,5**	**27,9**	**398,2**	**8,9**
Menos de 5 años	541,4	17,7	129,9	31,4	23,6	337,2	1,6
De 5 a 10 años	76,8	14,6	21,7	1,9	3,8	32,1	2,7
De 11 a más años	115,2	72,8	7,3	1,2	0,5	28,9	4,5

Continúa...

CUADRO Nº 4.7
PERÚ: POBLACIÓN OCUPADA ASALARIADA POR TIPO DE CONTRATO, SEGÚN AÑOS DE SERVICIOS Y ÁMBITO GEOGRÁFICO, 2005 - 2015

(Miles de personas)

Conclusión.

Años de servicios / Ámbito geográfico	Total	Tipo de Contrato					
		Contrato indefinido	Contrato a plazo fijo	Contrato por locación de servicios, servicios no personales	Otro	Sin contrato	No especificado
2015							
Total	**7 492,8**	**1 153,0**	**2 633,7**	**272,1**	**73,4**	**3 254,1**	**106,5**
Menos de 5 años	5 272,6	230,6	2 090,5	242,9	72,8	2 610,7	25,1
De 5 a 10 años	1 105,0	284,7	391,8	17,9	,6	395,7	14,3
De 11 a más años	1 115,2	637,8	151,3	11,3	0,0	247,7	67,1
Lima Metropolitana 1/	**3 116,3**	**544,8**	**1 361,5**	**101,1**	**51,1**	**1 001,0**	**56,6**
Menos de 5 años	2 113,3	142,0	1 046,5	84,2	50,5	778,0	12,1
De 5 a 10 años	555,9	169,8	222,6	9,9	,6	149,5	3,5
De 11 a más años	447,0	233,1	92,4	7,0	0,0	73,5	41,0
Resto País	**4 376,6**	**608,2**	**1 272,1**	**171,0**	**22,3**	**2 253,1**	**49,9**
Menos de 5 años	3 159,3	88,6	1 044,0	158,7	22,3	1 832,7	13,0
De 5 a 10 años	549,1	114,9	169,2	8,0	,0	246,2	10,9
De 11 a más años	668,2	404,7	59,0	4,3	0,0	174,2	26,0
Área de residencia							
Urbana	**6 603,0**	**1 102,3**	**2 474,3**	**239,2**	**69,8**	**2 613,0**	**104,3**
Menos de 5 años	4 574,7	223,5	1 952,3	211,8	69,2	2 093,4	24,5
De 5 a 10 años	1 016,6	278,4	375,2	16,9	,6	331,8	13,6
De 11 a más años	1 011,7	600,4	146,7	10,6	0,0	187,9	66,2
Rural	**889,8**	**50,7**	**159,4**	**32,9**	**3,6**	**641,1**	**2,2**
Menos de 5 años	697,9	7,1	138,2	31,1	3,6	517,4	,6
De 5 a 10 años	88,4	6,2	16,6	1,0	0,0	63,9	0,7
De 11 a más años	103,5	37,4	4,6	0,7	0,0	59,8	0,9
Región natural							
Costa	**4 983,5**	**801,0**	**1 959,3**	**149,6**	**60,8**	**1 931,9**	**80,8**
Menos de 5 años	3 425,8	184,9	1 532,4	128,9	60,2	1 501,9	17,6
De 5 a 10 años	810,2	219,6	304,2	12,5	0,6	264,2	9,0
De 11 a más años	747,5	396,5	122,8	8,1	0,0	165,8	54,3
Sierra	**1 785,4**	**253,0**	**495,8**	**89,0**	**9,9**	**921,8**	**15,9**
Menos de 5 años	1 319,5	31,5	414,5	83,3	9,9	776,3	3,9
De 5 a 10 años	204,4	45,3	61,3	3,4	0,0	91,2	3,2
De 11 a más años	261,6	176,2	20,0	2,3	0,0	54,3	8,7
Selva	**723,9**	**99,0**	**178,5**	**33,5**	**2,7**	**400,4**	**9,8**
Menos de 5 años	527,3	14,3	143,6	30,6	2,7	332,5	3,6
De 5 a 10 años	90,4	19,7	26,3	2,0	0,0	40,3	2,1
De 11 a más años	106,1	65,1	8,5	0,8	0,0	27,6	4,1

1/ Comprende : Provincia de Lima y Provincia Constitucional del Callao

Fuente: Instituto Nacional de Estadística e Informática-Encuesta Nacional de Hogares.

CUADRO Nº 4.8

PERÚ: POBLACIÓN OCUPADA ASALARIADA, SEGÚN CONDICIÓN DE TENENCIA DE SEGURO DE SALUD Y ÁMBITO GEOGRÁFICO, 2004 - 2015

(Miles de personas)

Condición de tenencia de seguro / Ámbito geográfico	2004	2005	2006	2007	2008	2009	2010	2011	2012	2013	2014	2015	Tasa de crecimiento promedio anual (%) 2004 - 2015	Variación porcentual 2015/2014
Total	**4 904,2**	**5 067,9**	**5 456,9**	**5 866,0**	**6 105,1**	**6 310,8**	**6 491,1**	**6 708,8**	**7 050,7**	**7 277,1**	**7 388,3**	**7 492,8**	**3,9**	**1,4**
Sin Seguro	2 838,3	3 046,7	3 199,8	3 200,3	2 841,5	2 461,5	2 341,0	2 302,5	2 410,5	2 295,1	2 100,5	1 960,6	-3,3	-6,7
Con Seguro	2 065,9	1 999,0	2 256,5	2 665,7	3 263,5	3 849,3	4 149,6	4 405,7	4 639,8	4 981,0	5 286,9	5 531,3	9,4	4,6
No especificado	-	22,2	0,6	-	-	-	0,5	0,5	0,4	1,0	0,9	0,9	-	-
Lima Metropolitana 1/	**2 043,8**	**2 039,2**	**2 236,4**	**2 461,9**	**2 584,8**	**2 614,3**	**2 632,4**	**2 824,2**	**2 907,4**	**3 028,9**	**3 041,6**	**3 116,3**	**3,9**	**2,5**
Sin Seguro	1 047,7	1 119,8	1 177,9	1 176,0	1 148,1	1 004,3	961,8	984,9	935,7	874,7	769,2	750,9	-3,0	-2,4
Con Seguro	996,1	898,3	1 058,5	1 285,9	1 436,7	1 610,0	1 670,1	1 839,3	1 971,7	2 153,2	2 272,0	2 365,4	8,2	4,1
No especificado	-	21,0	-	-	-	-	0,5	-	0,0	1,0	0,4	0,0	-	-
Resto País	**2 860,4**	**3 028,7**	**3 220,4**	**3 404,1**	**3 520,3**	**3 696,5**	**3 858,6**	**3 884,6**	**4 143,3**	**4 248,2**	**4 346,7**	**4 376,6**	**3,9**	**0,7**
Sin Seguro	1 790,6	1 926,9	2 021,9	2 024,3	1 693,5	1 457,3	1 379,1	1 317,6	1 474,8	1 420,4	1 331,3	1 209,7	-3,5	-9,1
Con Seguro	1 069,8	1 100,6	1 198,0	1 379,8	1 826,8	2 239,3	2 479,5	2 566,5	2 668,1	2 827,8	3 014,9	3 166,0	10,4	5,0
No especificado	-	1,2	0,6	-	-	-	-	0,5	0,4	-	0,5	0,9	-	-
Área de residencia														
Urbana	**4 168,7**	**4 279,9**	**4 671,4**	**4 983,4**	**5 250,9**	**5 410,0**	**5 561,8**	**5 856,8**	**6 125,5**	**6 392,2**	**6 450,2**	**6 603,0**	**4,3**	**2,4**
Sin Seguro	2 267,7	2 422,5	2 580,7	2 534,0	2 385,3	2 085,2	2 008,5	2 027,0	2 072,8	2 003,4	1 817,1	1 733,3	-2,4	-4,6
Con Seguro	1 901,0	1 835,4	2 090,7	2 449,4	2 865,6	3 324,8	3 552,8	3 829,3	4 052,8	4 387,8	4 632,1	4 868,8	8,9	5,1
No especificado	-	22,0	-		-	-	0,5	0,5	0,0	1,0	0,9	0,9	-	-
Rural	**735,5**	**788,0**	**785,5**	**882,6**	**854,1**	**900,8**	**929,3**	**851,9**	**925,2**	**884,9**	**938,1**	**889,8**	**1,7**	**-5,1**
Sin Seguro	570,6	624,2	619,1	666,3	456,2	376,3	332,5	275,5	337,7	291,7	283,4	227,3	-8,0	-19,8
Con Seguro	164,9	163,5	165,9	216,3	397,9	524,5	596,8	576,4	587,1	593,2	654,7	662,6	13,5	1,2
No especificado	-	0,3	0,6	-	-	-	-	-	0,4	-	-	0,0	-	-
Región natural														
Costa	**3 324,0**	**3 353,2**	**3 639,5**	**3 921,2**	**4 076,5**	**4 183,1**	**4 249,9**	**4 455,9**	**4 659,7**	**4 830,1**	**4 851,8**	**4 983,5**	**3,8**	**2,7**
Sin Seguro	1 841,7	1 934,7	2 053,4	2 018,8	1 871,3	1 635,9	1 555,4	1 592,7	1 616,1	1 523,9	1 368,6	1 307,3	-3,1	-4,5
Con Seguro	1 482,3	1 397,5	1 586,1	1 902,4	2 205,2	2 547,2	2 694,0	2 863,3	3 043,6	3 305,3	3 482,4	3 675,4	8,6	5,5
No especificado	-	21,0	-	-	-	-	0,5	-	-	1,0	0,9	0,8	-	-
Sierra	**1 113,1**	**1 241,6**	**1 291,1**	**1 395,9**	**1 436,2**	**1 539,4**	**1 595,8**	**1 609,2**	**1 706,5**	**1 754,1**	**1 802,9**	**1 785,4**	**4,4**	**-1,0**
Sin Seguro	695,4	805,2	801,7	832,4	699,2	601,1	578,0	511,1	564,7	546,2	530,2	476,3	-3,4	-10,2
Con Seguro	417,7	435,2	488,8	563,5	737,1	938,2	1 017,8	1 098,1	1 141,4	1 207,9	1 272,7	1 309,1	10,9	2,9
No especificado	-	1,2	0,6	-	-	-	-	-	0,4	-	-	0,1	-	-
Selva	**467,1**	**473,1**	**526,3**	**548,8**	**592,4**	**588,3**	**645,4**	**643,6**	**684,4**	**692,9**	**733,5**	**723,9**	**4,1**	**-1,3**
Sin Seguro	301,3	306,9	344,7	349,0	271,1	224,5	207,6	198,7	229,6	225,1	201,7	177,0	-4,7	-12,2
Con Seguro	165,9	166,2	181,6	199,8	321,3	363,8	437,8	444,4	454,8	467,8	531,8	546,9	11,5	2,8
No especificado	-	-	-	-	-	-	-	0,5	-	-	-	0,0	-	-

1/ Comprende : Provincia de Lima y Provincia Constitucional del Callao.

Fuente: Instituto Nacional de Estadística e Informática-Encuesta Nacional de Hogares.

CUADRO Nº 4.9

PERÚ: POBLACIÓN OCUPADA ASALARIADA MASCULINA, SEGÚN CONDICIÓN DE TENENCIA DE SEGURO DE SALUD Y ÁMBITO GEOGRÁFICO, 2004- 2015

(Miles de personas)

Condición de tenencia de seguro / Ámbito geográfico	2004	2005	2006	2007	2008	2009	2010	2011	2012	2013	2014	2015	Tasa de crecimiento promedio anual (%) 2004 - 2015	Variación porcentual 2015/2014
Total	**3 375,8**	**3 485,1**	**3 749,5**	**3 929,7**	**4 053,0**	**4 184,3**	**4 250,5**	**4 275,4**	**4 481,3**	**4 670,4**	**4 678,6**	**4 760,0**	**3,2**	**1,7**
Sin Seguro	2 039,5	2 145,5	2 266,7	2 218,0	1 964,8	1 725,5	1 612,9	1 554,6	1 620,2	1 568,5	1 424,4	1 381,1	-3,5	-3,0
Con Seguro	1 336,3	1 325,6	1 482,2	1 711,7	2 088,1	2 458,9	2 637,1	2 720,3	2 860,7	3 100,9	3 253,2	3 378,0	8,8	3,8
No especificado	-	14,0	0,6	-	-	-	0,5	0,5	0,4	1,0	0,9	0,9	-	-
Lima Metropolitana 1/	**1 325,6**	**1 323,5**	**1 456,6**	**1 566,3**	**1 620,5**	**1 639,4**	**1 627,5**	**1 682,3**	**1 734,9**	**1 822,0**	**1 782,1**	**1 856,8**	**3,1**	**4,2**
Sin Seguro	708,3	748,9	789,6	767,4	734,4	641,8	603,4	616,4	579,8	560,1	474,9	507,8	-3,0	6,9
Con Seguro	617,3	561,0	667,0	798,9	886,2	997,6	1 023,6	1 065,9	1 155,1	1 261,0	1 306,9	1 349,0	7,4	3,2
No especificado	-	13,7	-	-	-	-	0,5	-	-	1,0	0,4	0,0	-	-
Resto País	**2 050,2**	**2 161,6**	**2 292,9**	**2 363,3**	**2 432,4**	**2 545,0**	**2 623,0**	**2 593,1**	**2 746,4**	**2 848,5**	**2 896,5**	**2 903,2**	**3,2**	**0,2**
Sin Seguro	1 331,2	1 396,7	1 477,1	1 450,6	1 230,5	1 083,7	1 009,5	938,2	1 040,4	1 008,5	949,6	873,3	-3,8	-8,0
Con Seguro	719,0	764,6	815,2	912,7	1 201,9	1 461,2	1 613,5	1 654,4	1 705,7	1 840,0	1 946,4	2 029,0	9,9	4,2
No especificado	-	0,3	0,6	-	-	-	-	0,5	0,4	-	0,5	0,9	-	-
Área de residencia														
Urbana	**2 807,1**	**2 872,0**	**3 145,0**	**3 248,7**	**3 414,9**	**3 511,8**	**3 549,6**	**3 641,9**	**3 803,8**	**4 007,4**	**3 990,5**	**4 105,3**	**3,5**	**2,9**
Sin Seguro	1 590,9	1 659,3	1 790,0	1 704,1	1 607,7	1 421,2	1 348,6	1 331,3	1 353,3	1 333,9	1 197,2	1 201,8	-2,5	0,4
Con Seguro	1 216,1	1 199,0	1 355,0	1 544,7	1 807,2	2 090,6	2 200,6	2 310,1	2 450,5	2 672,6	2 792,4	2 902,5	8,2	3,9
No especificado	-	13,8	-	-	-	-	0,5	0,5	0,0	1,0	0,9	0,9	-	-
Rural	**568,7**	**613,1**	**604,6**	**680,9**	**638,0**	**672,6**	**700,8**	**633,5**	**677,5**	**663,0**	**688,1**	**654,7**	**1,3**	**-4,8**
Sin Seguro	448,6	486,2	476,7	513,9	357,1	304,3	264,3	223,3	266,9	234,7	227,3	179,3	-8,0	-21,1
Con Seguro	120,1	126,6	127,3	167,0	280,9	368,2	436,5	410,2	410,2	428,4	460,8	475,4	13,3	3,2
No especificado	-	0,3	0,6	-	-	-	-	-	0,4	-	0,0	0,0	-	-
Región natural														
Costa	**2 240,8**	**2 249,8**	**2 471,1**	**2 573,1**	**2 657,4**	**2 717,1**	**2 729,4**	**2 776,5**	**2 894,8**	**3 037,1**	**2 982,8**	**3 098,4**	**3,0**	**3,9**
Sin Seguro	1 299,6	1 328,2	1 430,5	1 364,6	1 264,6	1 110,2	1 046,7	1 055,8	1 053,8	1 019,2	896,9	915,3	-3,1	2,1
Con Seguro	941,2	907,9	1 040,6	1 208,5	1 392,7	1 606,9	1 682,3	1 720,7	1 840,9	2 016,9	2 085,0	2 182,3	7,9	4,7
No especificado	-	13,7	-	-	-	-	0,5	-	-	1,0	0,9	0,8	-	-
Sierra	**798,9**	**879,6**	**891,7**	**959,4**	**970,9**	**1 050,6**	**1 068,8**	**1 049,8**	**1 111,5**	**1 144,8**	**1 189,7**	**1 160,5**	**3,5**	**-2,5**
Sin Seguro	506,2	578,2	568,9	586,5	484,4	440,2	407,2	347,6	393,6	375,1	372,5	331,3	-3,8	-11,1
Con Seguro	292,7	301,1	322,2	372,9	486,5	610,4	661,6	702,2	717,6	769,7	817,2	829,1	9,9	1,4
No especificado	-	0,3	0,6	-	-	-	-	-	0,4	-	0,0	0,1	-	-
Selva	**336,1**	**355,7**	**386,7**	**397,2**	**424,7**	**416,6**	**452,3**	**449,0**	**475,0**	**488,5**	**506,1**	**501,1**	**3,7**	**-1,0**
Sin Seguro	233,7	239,1	267,2	266,9	215,8	175,1	159,0	151,2	172,8	174,2	155,0	134,5	-4,9	-13,2
Con Seguro	102,4	116,6	119,5	130,3	208,8	241,5	293,2	297,4	302,2	314,4	351,0	366,6	12,3	4,4
No especificado	-	-	-	-	-	-	-	0,5	-	-	-	0,0	-	-

1/ Comprende : Provincia de Lima y Provincia Constitucional del Callao.

Fuente: Instituto Nacional de Estadística e Informática-Encuesta Nacional de Hogares.

CUADRO Nº 4.10

PERÚ: POBLACIÓN OCUPADA ASALARIADA FEMENINA, SEGÚN CONDICIÓN DE TENENCIA DE SEGURO DE SALUD Y ÁMBITO GEOGRÁFICO, 2004 - 2015

(Miles de personas)

Condición de tenencia de seguro / Ámbito geográfico	2004	2005	2006	2007	2008	2009	2010	2011	2012	2013	2014	2015	Tasa de crecimiento promedio anual (%) 2004 - 2015	Variación porcentual 2015/2014
Total	**1 528,5**	**1 582,8**	**1 707,4**	**1 936,3**	**2 052,1**	**2 126,5**	**2 240,6**	**2 433,3**	**2 569,4**	**2 606,6**	**2 709,7**	**2 732,8**	**5,4**	**0,9**
Sin Seguro	798,8	901,2	933,1	982,3	876,7	736,0	728,1	747,9	790,3	726,6	676,1	579,4	-2,9	-14,3
Con Seguro	729,6	673,4	774,3	954,0	1 175,4	1 390,4	1 512,5	1 685,4	1 779,1	1 880,0	2 033,6	2 153,4	10,3	5,9
No especificado	-	8,2	-	-	-	-	-	-	-	-	-	-	-	-
Lima Metropolitana 1/	**718,2**	**715,7**	**779,8**	**895,5**	**964,3**	**974,9**	**1 005,0**	**1 141,8**	**1 172,5**	**1 206,9**	**1 259,5**	**1 259,5**	**5,2**	**0,0**
Sin Seguro	339,4	371,0	388,3	408,6	413,7	362,5	358,4	368,5	355,9	314,6	294,4	243,1	-3,0	-17,4
Con Seguro	378,8	337,4	391,5	486,9	550,6	612,4	646,6	773,3	816,6	892,3	965,1	1 016,4	9,4	5,3
No especificado	-	7,4	-	-	-	-	-	-	-	-	-	-	-	-
Resto País	**810,2**	**867,1**	**927,5**	**1 040,8**	**1 087,8**	**1 151,6**	**1 235,7**	**1 291,5**	**1 396,8**	**1 399,7**	**1 450,2**	**1 473,4**	**5,6**	**1,6**
Sin Seguro	459,4	530,2	544,8	573,7	463,0	373,5	369,7	379,4	434,4	412,0	381,7	336,3	-2,8	-11,9
Con Seguro	350,8	336,0	382,8	467,1	624,8	778,0	866,0	912,1	962,5	987,8	1 068,5	1 137,0	11,3	6,4
No especificado	-	0,9	-	-	-	-	-	-	-	-	-	-	-	-
Área de residencia														
Urbana	**1 361,7**	**1 407,9**	**1 526,4**	**1 734,6**	**1 836,0**	**1 898,2**	**2 012,2**	**2 214,9**	**2 321,7**	**2 384,8**	**2 459,7**	**2 497,7**	**5,7**	**1,5**
Sin Seguro	676,8	763,2	790,7	829,9	777,6	664,0	659,9	695,7	719,5	669,6	620,0	531,5	-2,2	-14,3
Con Seguro	684,9	636,5	735,7	904,7	1 058,4	1 234,2	1 352,3	1 519,2	1 602,2	1 715,2	1 839,7	1 966,3	10,1	6,9
No especificado	-	8,2	-	-	-	-	-	-	-	-	-	-	-	-
Rural	**166,8**	**174,9**	**181,0**	**201,7**	**216,1**	**228,3**	**228,4**	**218,4**	**247,6**	**221,8**	**250,0**	**235,1**	**3,2**	**-6,0**
Sin Seguro	122,0	138,0	142,4	152,4	99,1	72,0	68,2	52,2	70,8	57,0	56,1	48,0	-8,1	-14,5
Con Seguro	44,8	36,9	38,6	49,3	117,0	156,2	160,3	166,2	176,8	164,8	193,9	187,1	13,9	-3,5
Región natural														
Costa	**1 083,2**	**1 103,4**	**1 168,4**	**1 348,1**	**1 419,1**	**1 466,0**	**1 520,4**	**1 679,4**	**1 765,0**	**1 792,9**	**1 869,1**	**1 885,1**	**5,2**	**0,9**
Sin Seguro	542,1	606,5	622,9	654,2	606,7	525,7	508,7	536,8	562,3	504,6	471,7	392,0	-2,9	-16,9
Con Seguro	541,2	489,6	545,5	693,9	812,4	940,3	1 011,7	1 142,5	1 202,7	1 288,3	1 397,4	1 493,1	9,7	6,8
No especificado	-	7,4	-	-	-	-	-	-	-	-	-	-	-	-
Sierra	**314,2**	**362,0**	**399,4**	**436,5**	**465,4**	**488,7**	**527,0**	**559,4**	**595,0**	**609,3**	**613,2**	**625,0**	**6,5**	**1,9**
Sin Seguro	189,2	226,9	232,8	245,9	214,8	160,9	170,8	163,5	171,2	171,0	157,7	145,0	-2,4	-8,1
Con Seguro	125,0	134,2	166,6	190,6	250,5	327,8	356,2	395,9	423,8	438,3	455,5	480,0	13,0	5,4
No especificado	-	0,9	-	-	-	-	-	-	-	-	-	-	-	-
Selva	**131,0**	**117,4**	**139,5**	**151,7**	**167,7**	**171,7**	**193,2**	**194,6**	**209,4**	**204,4**	**227,4**	**222,8**	**4,9**	**-2,0**
Sin Seguro	67,6	67,8	77,4	82,1	55,2	49,4	48,6	47,6	56,8	50,9	46,7	42,5	-4,1	-9,0
Con Seguro	63,5	49,6	62,1	69,5	112,5	122,3	144,6	147,0	152,6	153,4	180,8	180,3	10,0	-0,2

1/ Comprende : Provincia de Lima y Provincia Constitucional del Callao.

Fuente: Instituto Nacional de Estadística e Informática-Encuesta Nacional de Hogares.

CUADRO Nº 4.11

PERÚ: POBLACIÓN OCUPADA ASALARIADA CON SEGURO DE SALUD, SEGÚN TIPO Y ÁMBITO GEOGRÁFICO, 2004-2015

(Miles de personas)

Tipo de seguro de salud / Ámbito geográfico	2004	2005	2006	2007	2008	2009	2010	2011	2012	2013	2014	2015	Tasa de crecimiento promedio anual (%) 2004 - 2015	Variación porcentual 2015/2014
Total	**2 065,9**	**1 999,0**	**2 256,5**	**2 665,7**	**3 263,5**	**3 849,3**	**4 149,6**	**4 405,7**	**4 639,8**	**4 981,0**	**5 286,9**	**5 531,3**	**9,4**	**4,6**
Seguro Social de Salud-EsSalud	1 605,9	1 570,8	1 810,1	1 987,1	2 135,0	2 387,1	2 458,5	2 666,9	2 924,0	3 013,7	3 135,3	3 125,3	6,2	-0,3
Seguro Integral de Salud-SIS	74,7	61,6	68,7	176,6	589,3	900,1	1 135,0	1 123,4	1 060,8	1 297,2	1 496,8	1 803,9	33,6	20,5
Otros Seguros 1/	385,3	366,6	377,8	502,0	539,3	562,1	556,1	615,4	655,1	670,2	654,8	602,1	4,1	-8,0
Lima Metropolitana 2/	**996,1**	**898,3**	**1 058,5**	**1 285,9**	**1 436,7**	**1 610,0**	**1 670,1**	**1 839,3**	**1 971,7**	**2 153,2**	**2 272,0**	**2 365,4**	**8,2**	**4,1**
Seguro Social de Salud-EsSalud	715,9	653,6	791,1	892,7	987,5	1 108,6	1 123,9	1 206,0	1 324,5	1 375,2	1 473,2	1 493,0	6,9	1,3
Seguro Integral de Salud-SIS	17,9	5,3	4,8	26,5	73,6	121,8	178,6	189,6	184,0	300,9	322,7	442,6	33,9	37,2
Otros Seguros 1/	262,3	239,4	262,6	366,7	375,6	379,6	367,7	443,7	463,2	477,1	476,1	429,8	4,6	-9,7
Resto País	**1 069,8**	**1 100,6**	**1 198,0**	**1 379,8**	**1 826,8**	**2 239,3**	**2 479,5**	**2 566,5**	**2 668,1**	**2 827,8**	**3 014,9**	**3 166,0**	**10,4**	**5,0**
Seguro Social de Salud-EsSalud	890,1	917,2	1 019,0	1 094,4	1 147,4	1 278,5	1 334,6	1 460,9	1 599,5	1 638,5	1 662,1	1 632,3	5,7	-1,8
Seguro Integral de Salud-SIS	56,8	56,3	63,8	150,1	515,7	778,3	956,4	933,8	876,7	996,2	1 174,1	1 361,3	33,5	15,9
Otros Seguros 1/	123,0	127,2	115,2	135,4	163,7	182,5	188,5	171,7	191,9	193,1	178,7	172,3	3,1	-3,5
Área de residencia														
Urbana	**1 901,0**	**1 835,4**	**2 090,7**	**2 449,4**	**2 865,6**	**3 324,8**	**3 552,8**	**3 829,3**	**4 052,8**	**4 387,8**	**4 632,1**	**4 868,8**	**8,9**	**5,1**
Seguro Social de Salud-EsSalud	1 481,4	1 447,8	1 692,9	1 871,6	2 019,8	2 256,9	2 335,4	2 531,9	2 774,8	2 847,2	2 955,7	2 971,3	6,5	0,5
Seguro Integral de Salud-SIS	41,3	27,9	25,1	83,2	315,0	513,9	676,4	692,6	631,8	879,9	1 030,1	1 302,5	36,8	26,5
Otros Seguros 1/	378,3	359,7	372,6	494,5	530,8	554,0	541,1	604,8	646,1	660,7	646,4	594,9	4,2	-8,0
Rural	**164,9**	**163,5**	**165,9**	**216,3**	**397,9**	**524,5**	**596,8**	**576,4**	**587,1**	**593,2**	**654,7**	**662,6**	**13,5**	**1,2**
Seguro Social de Salud-EsSalud	124,6	123,0	117,1	115,4	115,1	130,2	123,1	135,0	149,1	166,4	179,6	154,0	1,9	-14,3
Seguro Integral de Salud-SIS	33,4	33,7	43,6	93,4	274,3	386,2	458,7	430,8	429,0	417,3	466,7	501,4	27,9	7,4
Otros Seguros 1/	7,0	6,8	5,2	7,5	8,4	8,0	15,0	10,6	9,0	9,4	8,4	7,2	0,2	-14,1
Región Natural														
Costa	**1 482,3**	**1 397,5**	**1 586,1**	**1 902,4**	**2 205,2**	**2 547,2**	**2 694,0**	**2 863,3**	**3 043,6**	**3 305,3**	**3 482,4**	**3 675,4**	**8,6**	**5,5**
Seguro Social de Salud-EsSalud	1 120,3	1 073,8	1 247,1	1 400,0	1 514,1	1 698,1	1 728,7	1 873,8	2 061,1	2 124,8	2 228,2	2 251,4	6,6	1,0
Seguro Integral de Salud-SIS	37,8	24,4	24,0	72,1	251,8	385,8	506,6	473,7	428,6	607,0	689,6	913,9	33,6	32,5
Otros Seguros 1/	324,2	299,3	315,1	430,3	439,3	463,3	458,7	515,8	553,9	573,5	564,6	510,0	4,2	-9,7
Sierra	**417,7**	**435,2**	**488,8**	**563,5**	**737,1**	**938,2**	**1 017,8**	**1 098,1**	**1 141,4**	**1 207,9**	**1 272,7**	**1 309,1**	**10,9**	**2,9**
Seguro Social de Salud-EsSalud	339,4	356,0	408,0	441,0	451,9	515,6	529,3	584,0	631,3	658,3	659,6	635,2	5,9	-3,7
Seguro Integral de Salud-SIS	26,9	24,6	31,5	69,3	210,2	349,7	420,1	440,6	436,4	477,2	547,5	609,3	32,8	11,3
Otros Seguros 1/	51,4	54,6	49,3	53,2	75,0	72,9	68,4	73,5	73,7	72,4	65,6	64,6	2,1	-1,6
Selva	**165,9**	**166,2**	**181,6**	**199,8**	**321,3**	**363,8**	**437,8**	**444,4**	**454,8**	**467,8**	**531,8**	**546,9**	**11,5**	**2,8**
Seguro Social de Salud-EsSalud	146,2	141,0	155,0	146,1	169,0	173,4	200,5	209,1	231,6	230,6	247,5	238,7	4,6	-3,6
Seguro Integral de Salud-SIS	9,9	12,5	13,2	35,1	127,3	164,6	208,3	209,1	195,7	212,9	259,7	280,7	35,5	8,1
Otros Seguros 1/	9,7	12,7	13,4	18,5	25,0	25,8	29,0	26,2	27,5	24,3	24,6	27,5	9,9	11,9

1/ Otros comprende (Seguro Privado de Salud, Entidad Prestadora de Salud, Seguro de las Fuerzas Armadas/ Policiales, Seguro Universitario, Seguro Escolar Privado, Otros y los que cuentan con Seguro Social de Salud y Seguro Integral de Salud.

2/ Comprende : Provincia de Lima y Provincia Constitucional del Callao.

Fuente: Instituto Nacional de Estadística e Informática-Encuesta Nacional de Hogares.

CUADRO Nº 4.12

PERÚ: POBLACIÓN OCUPADA ASALARIADA MASCULINA CON SEGURO DE SALUD, SEGÚN TIPO Y ÁMBITO GEOGRÁFICO, 2004-2015

(Miles de personas)

Tipo de seguro de salud / Ámbito geográfico	2004	2005	2006	2007	2008	2009	2010	2011	2012	2013	2014	2015	Tasa de crecimiento promedio anual (%) 2004 - 2015	Variación porcentual 2015/2014
Total	**1 336,3**	**1 325,6**	**1 482,2**	**1 711,7**	**2 088,1**	**2 458,9**	**2 637,1**	**2 720,3**	**2 860,7**	**3 100,9**	**3 253,2**	**3 378,0**	**8,8**	**3,8**
Seguro Social de Salud-EsSalud	1 015,7	1 017,0	1 171,5	1 255,9	1 361,4	1 521,3	1 543,3	1 614,4	1 799,6	1 856,9	1 906,4	1 878,2	5,7	-1,5
Seguro Integral de Salud-SIS	46,4	41,3	48,6	119,8	370,0	566,1	727,8	715,3	653,3	816,8	945,5	1 135,6	33,7	20,1
Otros Seguros 1/	274,1	267,3	262,1	336,0	356,7	371,4	365,9	390,6	407,9	427,3	401,3	364,1	2,6	-9,3
Lima Metropolitana 2/	**617,3**	**561,0**	**667,0**	**798,9**	**886,2**	**997,6**	**1 023,6**	**1 065,9**	**1 155,1**	**1 261,0**	**1 306,9**	**1 349,0**	**7,4**	**3,2**
Seguro Social de Salud-EsSalud	434,3	394,6	496,7	550,5	603,7	694,1	693,0	693,9	793,5	807,7	861,7	856,2	6,4	-0,6
Seguro Integral de Salud-SIS	7,8	1,6	1,3	14,4	45,9	64,7	100,8	110,7	92,5	162,4	169,9	247,2	36,8	45,5
Otros Seguros 1/	175,1	164,7	169,0	234,1	236,5	238,9	229,8	261,3	269,1	290,8	275,3	245,5	3,1	-10,8
Resto País	**719,0**	**764,6**	**815,2**	**912,7**	**1 201,9**	**1 461,2**	**1 613,5**	**1 654,4**	**1 705,7**	**1 840,0**	**1 946,4**	**2 029,0**	**9,9**	**4,2**
Seguro Social de Salud-EsSalud	581,4	622,4	674,9	705,4	757,7	827,3	850,4	920,5	1 006,1	1 049,1	1 044,7	1 021,9	5,3	-2,2
Seguro Integral de Salud-SIS	38,6	39,6	47,3	105,5	324,1	501,5	627,0	604,6	560,8	654,5	775,6	888,4	33,0	14,5
Otros Seguros 1/	99,0	102,6	93,0	101,8	120,2	132,5	136,1	129,2	138,7	136,4	126,1	118,6	1,7	-5,9
Área de residencia														
Urbana	**1 216,1**	**1 199,0**	**1 355,0**	**1 544,7**	**1 807,2**	**2 090,6**	**2 200,6**	**2 310,1**	**2 450,5**	**2 672,6**	**2 792,4**	**2 902,5**	**8,2**	**3,9**
Seguro Social de Salud-EsSalud	928,3	921,6	1 081,7	1 165,4	1 272,4	1 421,4	1 447,6	1 511,5	1 687,3	1 729,3	1 773,6	1 762,9	6,0	-0,6
Seguro Integral de Salud-SIS	19,5	16,3	15,8	49,9	185,2	305,3	398,4	417,1	362,7	524,0	623,6	780,3	39,9	25,1
Otros Seguros 1/	268,3	261,0	257,5	329,4	349,7	364,0	354,5	381,4	400,5	419,2	395,1	359,4	2,7	-9,0
Rural	**120,1**	**126,6**	**127,3**	**167,0**	**280,9**	**368,2**	**436,5**	**410,2**	**410,2**	**428,4**	**460,8**	**475,4**	**13,3**	**3,2**
Seguro Social de Salud-EsSalud	87,4	95,4	89,8	90,5	89,1	100,0	95,7	102,9	112,3	127,5	132,7	115,3	2,6	-13,1
Seguro Integral de Salud-SIS	26,9	24,9	32,9	70,0	184,8	260,9	329,4	298,2	290,5	292,8	321,9	355,4	26,4	10,4
Otros Seguros 1/	5,8	6,3	4,6	6,5	7,0	7,4	11,4	9,1	7,4	8,0	6,2	4,7	-1,9	-23,6
Región Natural														
Costa	**941,2**	**907,9**	**1 040,6**	**1 208,5**	**1 392,7**	**1 606,9**	**1 682,3**	**1 720,7**	**1 840,9**	**2 016,9**	**2 085,0**	**2 182,3**	**7,9**	**4,7**
Seguro Social de Salud-EsSalud	696,6	679,1	810,6	881,5	953,6	1 074,5	1 080,1	1 112,7	1 266,2	1 299,7	1 337,6	1 335,7	6,1	-0,1
Seguro Integral de Salud-SIS	19,7	15,7	15,8	48,1	155,9	230,4	306,1	290,9	239,0	360,6	411,4	549,6	35,4	33,6
Otros Seguros 1/	224,9	213,2	214,2	278,8	283,2	302,1	296,1	317,0	335,7	356,6	336,0	297,0	2,6	-11,6
Sierra	**292,7**	**301,1**	**322,2**	**372,9**	**486,5**	**610,4**	**661,6**	**702,2**	**717,6**	**769,7**	**817,2**	**829,1**	**9,9**	**1,4**
Seguro Social de Salud-EsSalud	232,3	242,9	262,2	281,9	300,2	336,8	337,0	373,0	386,9	411,2	410,8	386,9	4,7	-5,8
Seguro Integral de Salud-SIS	19,4	15,1	23,1	48,5	130,5	221,3	273,1	275,7	275,2	305,7	358,1	396,0	31,5	10,6
Otros Seguros 1/	41,0	43,0	36,9	42,5	55,8	52,3	51,5	53,6	55,6	52,8	48,4	46,2	1,1	-4,5
Selva	**102,4**	**116,6**	**119,5**	**130,3**	**208,8**	**241,5**	**293,2**	**297,4**	**302,2**	**314,4**	**351,0**	**366,6**	**12,3**	**4,4**
Seguro Social de Salud-EsSalud	86,8	95,1	98,8	92,5	107,6	110,0	126,2	128,7	146,5	145,9	158,0	155,6	5,5	-1,5
Seguro Integral de Salud-SIS	7,4	10,5	9,7	23,2	83,6	114,4	148,7	148,7	139,1	150,5	176,1	190,0	34,4	7,9
Otros Seguros 1/	8,3	11,1	11,0	14,7	17,7	17,1	18,4	20,0	16,7	17,9	17,0	20,9	8,8	23,4

1/ Otros comprende (Seguro Privado de Salud, Entidad Prestadora de Salud, Seguro de las Fuerzas Armadas/ Policiales, Seguro Universitario, Seguro Escolar Privado, Otros y los que cuentan con Seguro Social de Salud y Seguro Integral de Salud.

2/ Comprende : Provincia de Lima y Provincia Constitucional del Callao.

Fuente: Instituto Nacional de Estadística e Informática-Encuesta Nacional de Hogares.

CUADRO Nº 4.13
PERÚ: POBLACIÓN OCUPADA ASALARIADA FEMENINA CON SEGURO DE SALUD, SEGÚN TIPO Y ÁMBITO GEOGRÁFICO, 2004-2015

(Miles de personas)

Tipo de seguro de salud / Ámbito geográfico	2004	2005	2006	2007	2008	2009	2010	2011	2012	2013	2014	2015	Tasa de crecimiento promedio anual (%) 2004 - 2015	Variación porcentual 2015/2014
Total	**729,6**	**673,4**	**774,3**	**954,0**	**1 175,4**	**1 390,4**	**1 512,5**	**1 685,4**	**1 779,1**	**1 880,0**	**2 033,6**	**2 153,4**	**10,3**	**5,9**
Seguro Social de Salud-EsSalud	590,3	553,8	638,5	731,2	773,5	865,8	915,2	1 052,5	1 124,4	1 156,8	1 228,9	1 247,2	7,0	1,5
Seguro Integral de Salud-SIS	28,2	20,3	20,0	56,7	219,3	334,0	407,2	408,1	407,5	480,3	551,3	668,3	33,3	21,2
Otros Seguros 1/	111,1	99,3	115,7	166,1	182,6	190,7	190,2	224,9	247,2	242,9	253,4	238,0	7,2	-6,1
Lima Metropolitana 2/	**378,8**	**337,4**	**391,5**	**486,9**	**550,6**	**612,4**	**646,6**	**773,3**	**816,6**	**892,3**	**965,1**	**1 016,4**	**9,4**	**5,3**
Seguro Social de Salud-EsSalud	281,6	259,0	294,4	342,3	383,8	414,6	430,9	512,1	531,0	567,4	611,5	636,7	7,7	4,1
Seguro Integral de Salud-SIS	10,1	3,7	3,5	12,1	27,7	57,1	77,8	78,9	91,6	138,6	152,8	195,3	30,9	27,9
Otros Seguros 1/	87,2	74,7	93,6	132,5	139,0	140,7	137,9	182,4	194,0	186,3	200,8	184,3	7,0	-8,2
Resto País	**350,8**	**336,0**	**382,8**	**467,1**	**624,8**	**778,0**	**866,0**	**912,1**	**962,5**	**987,8**	**1 068,5**	**1 137,0**	**11,3**	**6,4**
Seguro Social de Salud-EsSalud	308,7	294,8	344,1	388,9	389,7	451,2	484,3	540,4	593,4	589,4	617,4	610,4	6,4	-1,1
Seguro Integral de Salud-SIS	18,2	16,7	16,5	44,6	191,6	276,9	329,4	329,2	315,9	341,8	398,5	472,9	34,5	18,7
Otros Seguros 1/	24,0	24,6	22,1	33,5	43,5	50,0	52,4	42,5	53,2	56,6	52,6	53,7	7,6	2,1
Área de residencia														
Urbana	**684,9**	**636,5**	**735,7**	**904,7**	**1 058,4**	**1 234,2**	**1 352,3**	**1 519,2**	**1 602,2**	**1 715,2**	**1 839,7**	**1 966,3**	**10,1**	**6,9**
Seguro Social de Salud-EsSalud	553,1	526,2	611,3	706,3	747,5	835,5	887,8	1 020,4	1 087,5	1 117,9	1 182,0	1 208,5	7,4	2,2
Seguro Integral de Salud-SIS	21,8	11,5	9,3	33,4	129,8	208,7	277,9	275,5	269,1	355,8	406,4	522,3	33,5	28,5
Otros Seguros 1/	110,0	98,8	115,1	165,1	181,1	190,0	186,6	223,3	245,6	241,5	251,3	235,5	7,2	-6,3
Rural	**44,8**	**36,9**	**38,6**	**49,3**	**117,0**	**156,2**	**160,3**	**166,2**	**176,8**	**164,8**	**193,9**	**187,1**	**13,9**	**-3,5**
Seguro Social de Salud-EsSalud	37,2	27,6	27,3	24,9	26,0	30,3	27,4	32,1	36,8	38,9	46,9	38,7	0,4	-17,5
Seguro Integral de Salud-SIS	6,4	8,8	10,7	23,4	89,5	125,3	129,2	132,6	138,4	124,5	144,8	146,0	32,8	0,8
Otros Seguros 1/	1,2	0,5	0,6	1,0	1,5	0,7	3,6	1,5	1,6	1,4	2,2	2,4	7,0	13,2
Región Natural														
Costa	**541,2**	**489,6**	**545,5**	**693,9**	**812,4**	**940,3**	**1 011,7**	**1 142,5**	**1 202,7**	**1 288,3**	**1 397,4**	**1 493,1**	**9,7**	**6,8**
Seguro Social de Salud-EsSalud	423,7	394,8	436,5	518,5	560,4	623,7	648,6	761,1	794,9	825,1	890,6	915,8	7,3	2,8
Seguro Integral de Salud-SIS	18,2	8,8	8,1	23,9	95,9	155,4	200,5	182,8	189,6	246,4	278,2	364,3	31,3	31,0
Otros Seguros 1/	99,3	86,1	100,9	151,5	156,1	161,2	162,7	198,7	218,2	216,9	228,6	213,0	7,2	-6,8
Sierra	**125,0**	**134,2**	**166,6**	**190,6**	**250,5**	**327,8**	**356,2**	**395,9**	**423,8**	**438,3**	**455,5**	**480,0**	**13,0**	**5,4**
Seguro Social de Salud-EsSalud	107,1	113,1	145,8	159,1	151,7	178,7	192,3	211,0	244,4	247,1	248,8	248,3	7,9	-0,2
Seguro Integral de Salud-SIS	7,5	9,5	8,4	20,8	79,7	128,4	147,0	165,0	161,3	171,5	189,4	213,3	35,5	12,6
Otros Seguros 1/	10,4	11,6	12,4	10,7	19,2	20,7	16,9	19,9	18,1	19,6	17,2	18,4	5,3	6,7
Selva	**63,5**	**49,6**	**62,1**	**69,5**	**112,5**	**122,3**	**144,6**	**147,0**	**152,6**	**153,4**	**180,8**	**180,3**	**10,0**	**-0,2**
Seguro Social de Salud-EsSalud	59,5	45,9	56,3	53,7	61,4	63,4	74,3	80,4	85,1	84,6	89,5	83,1	3,1	-7,1
Seguro Integral de Salud-SIS	2,6	2,0	3,5	12,0	43,7	50,2	59,7	60,3	56,6	62,4	83,6	90,6	38,2	8,3
Otros Seguros 1/	1,4	1,6	2,4	3,9	7,3	8,8	10,7	6,2	10,8	6,4	7,6	6,6	15,0	-13,5

1/ Otros comprende (Seguro Privado de Salud, Entidad Prestadora de Salud, Seguro de las Fuerzas Armadas/ Policiales, Seguro Universitario, Seguro Escolar Privado, Otros y los que cuentan con Seguro Social de Salud y Seguro Integral de Salud.

2/ Comprende : Provincia de Lima y Provincia Constitucional del Callao.

Fuente: Instituto Nacional de Estadística e Informática-Encuesta Nacional de Hogares.

ANEXO 5

Población ocupada y protección social

A. Población ocupada y acceso a Seguro de Salud .
B. Población ocupada y acceso a Sistema de Pensiones

A. Población Ocupada y Acceso a Seguro de Salud

CUADRO Nº 5.1
PERÚ: POBLACIÓN OCUPADA, SEGÚN CONDICIÓN DE TENENCIA DE SEGURO DE SALUD Y ÁMBITO GEOGRÁFICO, 2005 - 2015

(Miles de personas)

Condición de tenencia de seguro de salud/ Ámbito geográfico	2005	2006	2007	2008	2009	2010	2011	2012
Total	**13 120,4**	**13 683,0**	**14 197,2**	**14 459,2**	**14 757,7**	**15 089,9**	**15 307,3**	**15 541,5**
Sin Seguro	10 004,9	10 253,9	9 879,1	8 100,7	6 819,8	6 362,4	6 116,7	6 470,6
Con Seguro	3 063,2	3 428,2	4 318,1	6 358,4	7 937,4	8 724,0	9 190,1	9 070,5
No especificado	52,3	0,9	-	0,1	0,4	3,5	0,6	0,4
Lima Metropolitana 1/	**3 677,8**	**3 996,2**	**4 280,3**	**4 405,2**	**4 495,2**	**4 661,7**	**4 746,1**	**4 885,6**
Sin Seguro	2 387,1	2 596,8	2 516,5	2 452,9	2 267,6	2 261,6	2 161,7	2 127,3
Con Seguro	1 242,4	1 399,4	1 763,7	1 952,2	2 227,6	2 396,9	2 584,5	2 758,3
No especificado	48,3	-	-	-	-	3,3	-	-
Resto País	**9 442,6**	**9 686,8**	**9 916,9**	**10 054,0**	**10 262,5**	**10 428,1**	**10 561,2**	**10 655,9**
Sin Seguro	7 617,8	7 657,0	7 362,5	5 647,8	4 552,2	4 100,8	3 955,0	4 343,2
Con Seguro	1 820,8	2 028,8	2 554,3	4 406,1	5 709,8	6 327,1	6 605,6	6 312,3
No especificado	4,0	0,9	-	0,1	0,4	0,2	0,6	0,4
Área de residencia								
Urbana	**8 914,2**	**9 409,8**	**10 016,9**	**10 308,8**	**10 583,6**	**10 980,6**	**11 251,7**	**11 549,6**
Sin Seguro	6 216,9	6 456,7	6 463,3	5 852,1	5 213,6	5 068,4	5 006,1	5 171,5
Con Seguro	2 646,1	2 952,8	3 553,6	4 456,6	5 369,6	5 908,8	6 245,1	6 378,1
No especificado	51,2	0,3	-	0,1	0,4	3,5	0,5	-
Rural	**4 206,2**	**4 273,2**	**4 180,2**	**4 150,3**	**4 174,0**	**4 109,2**	**4 055,6**	**3 991,9**
Sin Seguro	3 788,0	3 797,1	3 415,8	2 248,6	1 606,3	1 294,0	1 110,6	1 299,0
Con Seguro	417,1	475,4	764,4	1 901,7	2 567,8	2 815,2	2 945,0	2 692,5
No especificado	1,1	0,6	-	-	-	-	0,1	0,4
Región natural								
Costa	**6 638,0**	**7 012,6**	**7 517,7**	**7 650,3**	**7 852,4**	**8 097,2**	**8 194,7**	**8 431,7**
Sin Seguro	4 581,8	4 792,4	4 793,3	4 325,4	3 860,2	3 785,8	3 759,5	3 858,0
Con Seguro	2 007,0	2 220,2	2 724,5	3 324,9	3 991,8	4 308,0	4 435,3	4 573,6
No especificado	49,2	-	-	-	0,4	3,5	-	-
Sierra	**4 734,2**	**4 886,8**	**4 801,0**	**4 918,1**	**4 994,2**	**5 028,9**	**5 110,0**	**5 082,3**
Sin Seguro	3 964,6	3 993,4	3 615,1	2 710,4	2 118,5	1 859,2	1 654,0	1 775,9
Con Seguro	766,4	892,5	1 185,9	2 207,7	2 875,7	3 169,7	3 455,8	3 306,0
No especificado	3,2	0,9	-	0,1	-	-	0,1	0,4
Selva	**1 748,3**	**1 783,6**	**1 878,4**	**1 890,8**	**1 911,1**	**1 963,7**	**2 002,6**	**2 027,6**
Sin Seguro	1 458,5	1 468,1	1 470,7	1 065,0	841,1	717,4	703,2	836,6
Con Seguro	289,8	315,5	407,7	825,8	1 069,9	1 246,4	1 299,0	1 190,9
No especificado	-	-	-	-	-	-	0,5	-

Continúa...

CUADRO Nº 5.1
PERÚ: POBLACIÓN OCUPADA, SEGÚN CONDICIÓN DE TENENCIA DE SEGURO DE SALUD Y ÁMBITO GEOGRÁFICO, 2005 - 2015

(Miles de personas)

Conclusión.

Condición de tenencia de seguro de salud/ Ámbito geográfico	2013	2014	2015		Tasa de crecimiento promedio anual (%) 2005 - 2015	Variación porcentual 2015/2005			Diferencia Absoluta 2015/2005		
			Abs.	C.V. (%)		Porcentaje	%P>T	Significancia	Diferencia	%P>T	Significancia
Total	**15 683,6**	**15 796,9**	**15 918,9**	**1,5**	**2,0**	**21,3**	**0,0**	***	**2 798,5**	**0,0**	***
Sin Seguro	5 929,0	5 388,2	4 822,2	2,0	-7,0	- 51,8	0,0	***	- 5 182,7	0,0	***
Con Seguro	9 753,0	10 407,8	11 095,1	1,5	13,7	262,2	0,0	***	8 031,9	0,0	***
No especificado	1,6	0,9	1,6	-	-	-	-		-	-	
Lima Metropolitana 1/	**4 891,0**	**4 869,5**	**4 962,7**	**3,3**	**3,0**	**34,9**	**0,0**	***	**1 284,9**	**0,0**	***
Sin Seguro	1 929,0	1 691,1	1 593,3	4,5	-4,0	- 33,3	0,0	***	- 793,8	0,0	***
Con Seguro	2 960,4	3 178,0	3 369,4	3,4	10,5	171,2	0,0	***	2 127,0	0,0	***
No especificado	1,6	0,4	0,0	-	-	-	-		-	-	
Resto País	**10 792,6**	**10 927,4**	**10 956,3**	**1,5**	**1,5**	**16,0**	**0,0**	***	**1 513,6**	**0,0**	***
Sin Seguro	4 000,0	3 697,1	3 228,9	2,0	-8,2	- 57,6	0,0	***	- 4 388,9	0,0	***
Con Seguro	6 792,6	7 229,8	7 725,7	1,6	15,5	324,3	0,0	***	5 904,9	0,0	***
No especificado	-	0,5	1,6	-	-	-	-		-	-	
Área de residencia											
Urbana	**11 760,2**	**11 872,5**	**12 034,7**	**1,8**	**3,0**	**35,0**	**0,0**	***	**3 120,5**	**0,0**	***
Sin Seguro	4 801,0	4 366,2	3 956,6	2,4	-4,4	- 36,4	0,0	***	- 2 260,3	0,0	***
Con Seguro	6 957,6	7 505,4	8 076,6	1,9	11,8	205,2	0,0	***	5 430,4	0,0	***
No especificado	1,6	0,9	1,6	-	-	-	-		-	-	
Rural	**3 923,4**	**3 924,4**	**3 884,2**	**2,1**	**-0,8**	**- 7,7**	**0,1**	*	**- 322,0**	**0,1**	*
Sin Seguro	1 128,1	1 022,1	865,7	3,2	-13,7	- 77,1	0,0	***	- 2 922,3	0,0	***
Con Seguro	2 795,4	2 902,3	3 018,5	2,2	21,9	623,7	0,0	***	2 601,4	0,0	***
No especificado	-	-	0,0	-	-	-	-		-	-	
Región natural											
Costa	**8 471,3**	**8 487,5**	**8 582,7**	**2,2**	**2,6**	**29,3**	**0,0**	***	**1 944,8**	**0,0**	***
Sin Seguro	3 511,9	3 146,2	2 879,8	2,9	-4,5	- 37,1	0,0	***	- 1 702,1	0,0	***
Con Seguro	4 957,8	5 340,4	5 701,4	2,4	11,0	184,1	0,0	***	3 694,5	0,0	***
No especificado	1,6	0,9	1,5	-	-	-	-		-	-	
Sierra	**5 173,2**	**5 241,4**	**5 290,0**	**2,1**	**1,1**	**11,7**	**0,0**	**	**555,8**	**0,0**	***
Sin Seguro	1 648,5	1 582,6	1 388,6	3,3	-10,0	- 65,0	0,0	***	- 2 576,0	0,0	***
Con Seguro	3 524,6	3 658,8	3 901,3	2,1	17,7	409,0	0,0	***	3 134,9	0,0	***
No especificado	-	-	0,1	-	-	-	-		-	-	
Selva	**2 039,1**	**2 068,0**	**2 046,3**	**3,0**	**1,6**	**17,0**	**0,0**	**	**297,9**	**0,0**	**
Sin Seguro	768,6	659,4	553,9	4,0	-9,2	- 62,0	0,0	***	- 904,6	0,0	***
Con Seguro	1 270,6	1 408,6	1 492,4	3,2	17,8	414,9	0,0	***	1 202,5	0,0	***
No especificado	-	-	0,0	-	-	-	-		-	-	

1/ Comprende: Provincia de Lima y Provincia Constitucional del Callao.

Fuente: Instituto Nacional de Estadística e Informática-Encuesta Nacional de Hogares .

CUADRO Nº 5.2
PERÚ: POBLACIÓN OCUPADA, SEGÚN CONDICIÓN DE TENENCIA DE SEGURO DE SALUD Y DEPARTAMENTO, 2005 - 2015
(Porcentaje)

Condición de tenencia de seguro de salud / Departamento	2005	2006	2007	2008	2009	2010	2011	2012	2013	2014	2015
Amazonas	**100,0**	**100,0**	**100,0**	**100,0**	**100,0**	**100,0**	**100,0**	**100,0**	**100,0**	**100,0**	**100,0**
Sin Seguro	82,6	80,4	80,0	64,2	48,6	39,7	37,2	38,8	27,3	22,4	**14,8**
Con Seguro	17,4	19,6	20,0	35,8	51,4	60,3	62,8	61,2	72,7	77,6	85,2
Áncash	**100,0**	**100,0**	**100,0**	**100,0**	**100,0**	**100,0**	**100,0**	**100,0**	**100,0**	**100,0**	**100,0**
Sin Seguro	81,4	79,0	77,1	65,9	51,9	40,5	38,4	37,7	33,0	31,2	29,2
Con Seguro	18,6	21,0	22,9	34,1	48,1	59,5	61,6	62,3	67,0	68,8	70,8
Apurímac	**100,0**	**100,0**	**100,0**	**100,0**	**100,0**	**100,0**	**100,0**	**100,0**	**100,0**	**100,0**	**100,0**
Sin Seguro	82,1	80,7	72,5	38,6	24,4	13,6	15,2	14,7	11,8	11,0	10,7
Con Seguro	17,5	19,3	27,5	61,4	75,6	86,4	84,8	85,3	88,2	89,0	89,3
No especificado	0,4	-	-	-	-	-	-	-	-	-	-
Arequipa	**100,0**	**100,0**	**100,0**	**100,0**	**100,0**	**100,0**	**100,0**	**100,0**	**100,0**	**100,0**	**100,0**
Sin Seguro	67,7	66,9	65,3	57,2	51,7	45,8	41,9	45,9	45,3	46,7	41,3
Con Seguro	32,1	33,0	34,7	42,8	48,3	54,2	58,1	54,1	54,7	53,3	58,7
No especificado	0,1	0,1	-	-	-	-	-	-	-	-	-
Ayacucho	**100,0**	**100,0**	**100,0**	**100,0**	**100,0**	**100,0**	**100,0**	**100,0**	**100,0**	**100,0**	**100,0**
Sin Seguro	85,0	85,1	70,0	35,8	24,2	18,0	18,4	26,1	21,3	17,6	14,9
Con Seguro	15,0	14,9	30,0	64,2	75,8	82,0	81,6	73,9	78,7	82,4	85,1
Cajamarca	**100,0**	**100,0**	**100,0**	**100,0**	**100,0**	**100,0**	**100,0**	**100,0**	**100,0**	**100,0**	**100,0**
Sin Seguro	87,5	85,4	80,7	55,8	39,7	31,0	26,9	31,3	25,7	26,1	21,5
Con Seguro	12,5	14,6	19,3	44,2	60,3	69,0	73,1	68,7	74,3	73,9	78,5
Callao	-	-	**100,0**	**100,0**	**100,0**	**100,0**	**100,0**	**100,0**	**100,0**	**100,0**	**100,0**
Sin Seguro	-	-	56,2	51,1	40,4	37,6	40,6	37,5	32,8	26,5	24,8
Con Seguro	-	-	43,8	48,9	59,6	62,4	59,4	62,5	67,2	73,5	75,2
Cusco	**100,0**	**100,0**	**100,0**	**100,0**	**100,0**	**100,0**	**100,0**	**100,0**	**100,0**	**100,0**	**100,0**
Sin Seguro	85,3	81,7	67,3	55,9	44,8	39,6	30,4	33,2	31,8	30,2	26,8
Con Seguro	14,6	18,3	32,7	44,1	55,2	60,4	69,6	66,8	68,2	69,8	73,2
No especificado	0,1	-	-	-	-	-	-	-	-	-	-
Huancavelica	**100,0**	**100,0**	**100,0**	**100,0**	**100,0**	**100,0**	**100,0**	**100,0**	**100,0**	**100,0**	**100,0**
Sin Seguro	84,4	83,4	79,8	52,9	23,5	14,6	12,8	16,9	14,8	9,5	7,6
Con Seguro	15,6	16,6	20,2	47,1	76,5	85,4	87,2	83,1	85,2	90,5	92,4
Huánuco	**100,0**	**100,0**	**100,0**	**100,0**	**100,0**	**100,0**	**100,0**	**100,0**	**100,0**	**100,0**	**100,0**
Sin Seguro	88,9	87,8	76,8	42,6	30,6	24,9	24,2	25,9	24,6	26,2	23,9
Con Seguro	11,1	12,2	23,2	57,4	69,4	75,1	75,7	74,1	75,4	73,8	76,1
No especificado	-	-	-	-	-	-	0,1	-	-	-	-
Ica	**100,0**	**100,0**	**100,0**	**100,0**	**100,0**	**100,0**	**100,0**	**100,0**	**100,0**	**100,0**	**100,0**
Sin Seguro	62,2	62,5	62,3	58,3	50,5	46,4	41,8	42,3	40,4	41,7	40,2
Con Seguro	37,8	37,5	37,7	41,7	49,5	53,6	58,2	57,7	59,6	58,3	59,8
Junín	**100,0**	**100,0**	**100,0**	**100,0**	**100,0**	**100,0**	**100,0**	**100,0**	**100,0**	**100,0**	**100,0**
Sin Seguro	81,5	80,6	77,0	68,6	63,1	59,1	53,9	57,8	52,4	45,4	39,2
Con Seguro	18,5	19,4	23,0	31,4	36,9	40,9	46,1	42,2	47,6	54,6	60,8
La Libertad	**100,0**	**100,0**	**100,0**	**100,0**	**100,0**	**100,0**	**100,0**	**100,0**	**100,0**	**100,0**	**100,0**
Sin Seguro	77,8	78,0	71,0	54,5	40,2	38,0	39,2	40,6	39,6	35,6	33,9
Con Seguro	22,2	21,9	29,0	45,5	59,8	62,0	60,8	59,4	60,4	64,3	66,1
No especificado	-	0,1	-	-	-	-	-	-	-	-	-
Lambayeque	**100,0**	**100,0**	**100,0**	**100,0**	**100,0**	**100,0**	**100,0**	**100,0**	**100,0**	**100,0**	**100,0**
Sin Seguro	74,3	74,1	73,3	50,8	40,9	41,1	45,7	53,3	45,9	41,0	31,2
Con Seguro	25,7	25,9	26,7	49,2	59,1	58,9	54,3	46,7	54,1	59,0	68,8
Lima 1/	**-**	**-**	**100,0**	**100,0**	**100,0**	**100,0**	**100,0**	**100,0**	**100,0**	**100,0**	**100,0**
Sin Seguro	-	-	60,4	56,6	51,3	49,5	46,2	44,1	40,0	35,6	32,6
Con Seguro	-	-	39,6	43,4	48,7	50,5	53,8	55,9	60,0	64,3	67,4

Continúa...

CUADRO Nº 5.2
PERÚ: POBLACIÓN OCUPADA, SEGÚN CONDICIÓN DE TENENCIA DE SEGURO DE SALUD Y DEPARTAMENTO, 2005 - 2015
(Porcentaje)

Conclusión.

Condición de tenencia de seguro de salud / Departamento	2005	2006	2007	2008	2009	2010	2011	2012	2013	2014	2015
Loreto	**100,0**	**100,0**	**100,0**	**100,0**	**100,0**	**100,0**	**100,0**	**100,0**	**100,0**	**100,0**	**100,0**
Sin Seguro	80,9	74,9	73,0	49,9	34,0	23,7	24,4	35,3	29,1	24,0	23,5
Con Seguro	19,1	25,1	27,0	50,1	66,0	76,3	75,6	64,7	70,9	76,0	76,5
Madre de Dios	**100,0**	**100,0**	**100,0**	**100,0**	**100,0**	**100,0**	**100,0**	**100,0**	**100,0**	**100,0**	**100,0**
Sin Seguro	75,3	73,7	71,6	66,7	60,0	57,4	51,2	56,4	55,9	52,7	43,4
Con Seguro	24,7	26,3	28,4	33,3	40,0	42,6	48,8	43,6	44,1	47,3	56,6
Moquegua	**100,0**	**100,0**	**100,0**	**100,0**	**100,0**	**100,0**	**100,0**	**100,0**	**100,0**	**100,0**	**100,0**
Sin Seguro	66,1	63,1	61,0	52,2	40,3	37,9	37,6	37,4	39,0	36,2	30,1
Con Seguro	33,8	36,9	39,0	47,8	59,7	62,1	62,4	62,6	61,0	63,8	69,9
No especificado	0,1	-	-	-	-	-	-	-	-	-	-
Pasco	**100,0**	**100,0**	**100,0**	**100,0**	**100,0**	**100,0**	**100,0**	**100,0**	**100,0**	**100,0**	**100,0**
Sin Seguro	74,7	74,8	73,8	66,9	54,6	47,9	48,4	52,8	39,1	35,4	26,8
Con Seguro	25,3	25,2	26,2	33,0	45,4	52,1	51,6	47,2	60,9	64,6	73,2
No especificado	-	-	-	0,1	-	-	-	-	-	-	-
Piura	**100,0**	**100,0**	**100,0**	**100,0**	**100,0**	**100,0**	**100,0**	**100,0**	**100,0**	**100,0**	**100,0**
Sin Seguro	82,9	79,8	76,7	61,7	46,2	41,5	44,6	49,5	44,2	37,1	34,3
Con Seguro	17,1	20,2	23,3	38,3	53,7	58,5	55,4	50,5	55,8	62,9	65,7
No especificado	0,0	-	-	-	0,1	-	-	-	-	-	-
Puno	**100,0**	**100,0**	**100,0**	**100,0**	**100,0**	**100,0**	**100,0**	**100,0**	**100,0**	**100,0**	**100,0**
Sin Seguro	87,6	84,8	83,6	58,8	51,4	54,3	45,2	46,1	43,8	41,1	35,2
Con Seguro	12,4	15,2	16,4	41,2	48,6	45,7	54,8	53,9	56,2	58,9	64,8
San Martín	**100,0**	**100,0**	**100,0**	**100,0**	**100,0**	**100,0**	**100,0**	**100,0**	**100,0**	**100,0**	**100,0**
Sin Seguro	82,2	85,8	78,9	52,3	40,0	31,9	29,7	37,7	38,3	27,1	20,5
Con Seguro	17,8	14,2	21,1	47,7	60,0	68,1	70,3	62,3	61,7	72,9	79,5
Tacna	**100,0**	**100,0**	**100,0**	**100,0**	**100,0**	**100,0**	**100,0**	**100,0**	**100,0**	**100,0**	**100,0**
Sin Seguro	76,1	72,2	69,7	60,5	60,4	52,6	61,7	59,9	58,3	53,6	47,5
Con Seguro	23,9	27,8	30,3	39,5	39,6	47,4	38,3	40,1	41,7	46,4	52,5
Tumbes	**100,0**	**100,0**	**100,0**	**100,0**	**100,0**	**100,0**	**100,0**	**100,0**	**100,0**	**100,0**	**100,0**
Sin Seguro	77,7	75,5	70,5	50,6	42,4	39,9	35,8	42,0	36,6	25,3	19,9
Con Seguro	22,3	24,5	29,5	49,4	57,6	60,1	64,2	58,0	63,4	74,7	80,1
Ucayali	**100,0**	**100,0**	**100,0**	**100,0**	**100,0**	**100,0**	**100,0**	**100,0**	**100,0**	**100,0**	**100,0**
Sin Seguro	78,3	82,7	75,6	55,2	44,6	39,3	40,4	42,0	42,1	43,2	36,0
Con Seguro	21,7	17,3	24,4	44,8	55,4	60,7	59,6	58,0	57,9	56,8	64,0
Lima y Callao 2/	**100,0**	**100,0**	**100,0**	**100,0**	**100,0**	**100,0**	**100,0**	**100,0**	**100,0**	**100,0**	**100,0**
Sin Seguro	67,2	65,9	60,0	56,1	50,3	48,4	45,7	43,5	39,3	34,8	31,9
Con Seguro	32,8	34,1	40,0	43,9	49,7	51,6	54,3	56,5	60,7	65,2	68,1
Provincia de Lima	-	-	**100,0**	**100,0**	**100,0**	**100,0**	**100,0**	**100,0**	**100,0**	**100,0**	**100,0**
Sin Seguro	-	-	59,1	56,2	51,6	49,8	46,1	44,2	40,2	35,7	32,9
Con Seguro	-	-	40,9	43,8	48,4	50,2	53,9	55,8	59,8	64,3	67,1
Región Lima 3/	-	-	**100,0**	**100,0**	**100,0**	**100,0**	**100,0**	**100,0**	**100,0**	**100,0**	**100,0**
Sin Seguro	-	-	72,1	60,2	48,7	46,7	46,7	43,4	38,0	35,3	29,3
Con Seguro	-	-	27,9	39,8	51,3	53,3	53,3	56,5	62,0	64,7	70,7
No especificado	-	-	-	-	-	-	-	0,1	-	-	-

1/ Hasta el año 2006, los resultados de la Encuesta Nacional de Hogares se presentaban para el departamento de Lima que incluía la Provincia Constitucional del Callao. A partir del año 2007, se incorporó muestras independientes para cada ámbito, lo que permite obtener indicadores para cada uno de ellos.

2/ Comprende el departamento de Lima y la Provincia Constitucional del Callao.

3/ Incluye las provincias de: Barranca, Cajatambo, Canta, Cañete, Huaral, Huarochiri, Huaura, Oyón y Yauyos. Excluye la provincia de Lima.

Fuente: Instituto Nacional de Estadística e Informática-Encuesta Nacional de Hogares .

CUADRO Nº 5.3

PERÚ: POBLACIÓN OCUPADA MASCULINA, SEGÚN CONDICIÓN DE TENENCIA DE SEGURO DE SALUD Y ÁMBITO GEOGRÁFICO, 2005 - 2015

(Miles de personas)

Condición de tenencia de seguro de salud/ Ámbito geográfico	2005	2006	2007	2008	2009	2010	2011	2012	2013	2014	2015	Tasa de crecimiento promedio anual (%) 2005 - 2015	Variación porcentual 2015/2014
Total	**7 483,2**	**7 775,8**	**7 989,9**	**8 149,9**	**8 269,6**	**8 425,8**	**8 553,8**	**8 719,6**	**8 795,1**	**8 881,0**	**8 971,7**	**1,8**	**1,0**
Sin Seguro	5 724,1	5 843,3	5 609,3	4 751,1	4 085,0	3 816,0	3 710,3	3 867,8	3 566,2	3 317,6	3 039,7	-6,1	-8,4
Con Seguro	1 731,3	1 931,5	2 380,6	3 398,8	4 184,1	4 609,1	4 842,9	4 851,4	5 227,3	5 562,5	5 931,1	13,1	6,6
No especificado	27,8	0,9	-	-	0,4	0,7	0,6	0,4	1,6	0,9	0,9	-	-
Lima Metropolitana 1/	**2 099,8**	**2 249,0**	**2 366,4**	**2 456,9**	**2 480,6**	**2 566,8**	**2 590,8**	**2 673,0**	**2 685,2**	**2 655,9**	**2 739,9**	**2,7**	**3,2**
Sin Seguro	1 382,3	1 463,9	1 386,7	1 359,0	1 257,5	1 253,4	1 226,5	1 190,1	1 113,3	989,8	978,1	-3,4	-1,2
Con Seguro	692,2	785,1	979,7	1 097,9	1 223,1	1 312,9	1 364,2	1 482,8	1 570,4	1 665,7	1 761,8	9,8	5,8
No especificado	25,2	-	-	-	-	0,5	-	-	1,6	0,4	0,0	-	-
Resto País	**5 383,5**	**5 526,8**	**5 623,6**	**5 692,9**	**5 789,0**	**5 859,0**	**5 963,0**	**6 046,6**	**6 109,9**	**6 225,1**	**6 231,8**	**1,5**	**0,1**
Sin Seguro	4 341,8	4 379,4	4 222,7	3 392,0	2 827,6	2 562,6	2 483,7	2 677,7	2 452,9	2 327,7	2 061,6	-7,2	-11,4
Con Seguro	1 039,1	1 146,4	1 400,9	2 300,9	2 961,0	3 296,3	3 478,7	3 368,6	3 656,9	3 896,9	4 169,3	14,9	7,0
No especificado	2,6	0,9	-	-	0,4	0,2	0,6	0,4	-	0,5	0,9	-	-
Área de residencia													
Urbana	**5 074,8**	**5 338,5**	**5 590,3**	**5 775,2**	**5 903,6**	**6 080,8**	**6 226,4**	**6 408,5**	**6 529,8**	**6 603,4**	**6 718,4**	**2,8**	**1,7**
Sin Seguro	3 548,5	3 671,0	3 619,3	3 348,0	3 029,1	2 948,1	2 944,2	3 006,2	2 819,8	2 622,3	2 448,4	-3,6	-6,6
Con Seguro	1 499,5	1 667,2	1 971,0	2 427,1	2 874,1	3 132,0	3 281,7	3 402,3	3 708,4	3 980,2	4 269,1	11,0	7,3
No especificado	26,8	0,3	-	-	0,4	0,7	0,5	-	1,6	0,9	0,9	-	-
Rural	**2 408,4**	**2 437,2**	**2 399,7**	**2 374,7**	**2 365,9**	**2 345,0**	**2 327,4**	**2 311,1**	**2 265,3**	**2 277,6**	**2 253,3**	**-0,7**	**-1,1**
Sin Seguro	2 175,6	2 172,3	1 990,1	1 403,0	1 055,9	867,9	766,1	861,6	746,4	695,3	591,3	-12,2	-15,0
Con Seguro	231,8	264,3	409,6	971,7	1 310,0	1 477,1	1 561,2	1 449,2	1 518,9	1 582,4	1 662,0	21,8	5,0
No especificado	1,0	0,6	-	-	-	-	0,1	0,4	-	-	0,0	-	-
Región natural													
Costa	**3 833,0**	**4 034,4**	**4 239,6**	**4 340,1**	**4 405,4**	**4 525,5**	**4 572,6**	**4 719,8**	**4 750,8**	**4 750,9**	**4 851,9**	**2,4**	**2,1**
Sin Seguro	2 671,3	2 765,2	2 713,4	2 489,9	2 239,4	2 205,8	2 222,5	2 237,9	2 074,9	1 894,5	1 800,4	-3,9	-5,0
Con Seguro	1 135,7	1 269,2	1 526,1	1 850,2	2 165,5	2 319,0	2 350,0	2 481,9	2 674,3	2 855,5	3 050,6	10,4	6,8
No especificado	26,0	-	-	-	0,4	0,7	-	-	1,6	0,9	0,8	-	-
Sierra	**2 546,2**	**2 608,7**	**2 593,3**	**2 632,7**	**2 681,0**	**2 695,4**	**2 754,0**	**2 753,4**	**2 783,4**	**2 850,6**	**2 861,8**	**1,2**	**0,4**
Sin Seguro	2 119,6	2 127,4	1 965,0	1 539,9	1 273,0	1 116,5	1 007,3	1 068,1	972,1	967,0	857,8	-8,6	-11,3
Con Seguro	424,8	480,3	628,3	1 092,9	1 408,0	1 578,9	1 746,7	1 684,9	1 811,4	1 883,6	2 004,0	16,8	6,4
No especificado	1,7	0,9	-	-	-	-	0,1	0,4	-	-	0,1	-	-
Selva	**1 104,0**	**1 132,7**	**1 157,1**	**1 177,0**	**1 183,2**	**1 205,0**	**1 227,2**	**1 246,4**	**1 260,8**	**1 279,5**	**1 258,0**	**1,3**	**-1,7**
Sin Seguro	933,2	950,7	930,9	721,3	572,6	493,8	480,5	561,7	519,2	456,1	381,5	-8,6	-16,4
Con Seguro	170,8	181,9	226,2	455,7	610,6	711,2	746,2	684,6	741,6	823,4	876,5	17,8	6,4
No especificado	-	-	-	-	-	-	0,5	-	-	-	0,0	-	-

1/ Comprende: Provincia de Lima y Provincia Constitucional del Callao.

Fuente: Instituto Nacional de Estadística e Informática-Encuesta Nacional de Hogares .

CUADRO Nº 5.4
PERÚ: POBLACIÓN OCUPADA MASCULINA, SEGÚN CONDICIÓN DE TENENCIA DE SEGURO DE SALUD Y DEPARTAMENTO, 2005 - 2015

(Porcentaje)

Condición de tenencia de seguro de salud/ Departamento	2005	2006	2007	2008	2009	2010	2011	2012	2013	2014	2015
Amazonas	**100,0**	**100,0**	**100,0**	**100,0**	**100,0**	**100,0**	**100,0**	**100,0**	**100,0**	**100,0**	**100,0**
Sin Seguro	84,5	82,3	82,0	69,7	55,2	44,8	43,9	42,8	31,7	26,3	18,8
Con Seguro	15,5	17,7	18,0	30,3	44,8	55,2	56,1	57,2	68,3	73,7	81,2
Áncash	**100,0**	**100,0**	**100,0**	**100,0**	**100,0**	**100,0**	**100,0**	**100,0**	**100,0**	**100,0**	**100,0**
Sin Seguro	82,0	78,7	77,7	67,1	55,8	45,4	42,3	41,0	36,3	31,9	32,4
Con Seguro	18,0	21,3	22,3	32,9	44,2	54,6	57,7	59,0	63,7	68,1	67,6
Apurímac	**100,0**	**100,0**	**100,0**	**100,0**	**100,0**	**100,0**	**100,0**	**100,0**	**100,0**	**100,0**	**100,0**
Sin Seguro	85,4	82,4	77,6	47,9	30,6	18,5	19,7	18,8	15,2	14,8	13,1
Con Seguro	14,0	17,6	22,4	52,1	69,4	81,5	80,3	81,2	84,8	85,2	86,9
No especificado	0,6	-	-	-	-	-	-	-	-	-	-
Arequipa	**100,0**	**100,0**	**100,0**	**100,0**	**100,0**	**100,0**	**100,0**	**100,0**	**100,0**	**100,0**	**100,0**
Sin Seguro	66,7	68,7	66,6	57,8	55,2	51,5	46,2	48,2	47,8	49,8	44,4
Con Seguro	33,2	31,2	33,4	42,2	44,8	48,5	53,8	51,8	52,2	50,2	55,6
No especificado	0,1	0,1	-	-	-	-	-	-	-	-	-
Ayacucho	**100,0**	**100,0**	**100,0**	**100,0**	**100,0**	**100,0**	**100,0**	**100,0**	**100,0**	**100,0**	**100,0**
Sin Seguro	85,0	84,9	72,0	41,6	29,3	22,5	24,2	29,6	25,5	20,8	18,3
Con Seguro	15,0	15,1	28,0	58,4	70,7	77,5	75,8	70,4	74,5	79,2	81,7
Cajamarca	**100,0**	**100,0**	**100,0**	**100,0**	**100,0**	**100,0**	**100,0**	**100,0**	**100,0**	**100,0**	**100,0**
Sin Seguro	87,7	85,7	81,1	59,5	45,6	37,3	32,6	36,3	28,5	30,8	22,9
Con Seguro	12,3	14,3	18,9	40,5	54,4	62,7	67,4	63,7	71,5	69,2	77,1
Callao	**-**	**-**	**100,0**	**100,0**	**100,0**	**100,0**	**100,0**	**100,0**	**100,0**	**100,0**	**100,0**
Sin Seguro	-	-	55,9	51,5	40,8	38,1	42,4	39,7	35,1	29,4	26,3
Con Seguro	-	-	44,1	48,5	59,2	61,9	57,6	60,3	64,9	70,6	73,7
Cusco	**100,0**	**100,0**	**100,0**	**100,0**	**100,0**	**100,0**	**100,0**	**100,0**	**100,0**	**100,0**	**100,0**
Sin Seguro	85,1	81,4	68,8	57,4	48,1	44,8	35,4	37,6	36,2	34,2	32,0
Con Seguro	14,9	18,6	31,2	42,6	51,9	55,2	64,6	62,4	63,8	65,8	68,0
Huancavelica	**100,0**	**100,0**	**100,0**	**100,0**	**100,0**	**100,0**	**100,0**	**100,0**	**100,0**	**100,0**	**100,0**
Sin Seguro	84,9	84,8	78,7	56,0	29,7	18,0	16,3	21,0	18,7	11,1	11,1
Con Seguro	15,1	15,2	21,3	44,0	70,3	82,0	83,7	79,0	81,3	88,9	88,9
Huánuco	**100,0**	**100,0**	**100,0**	**100,0**	**100,0**	**100,0**	**100,0**	**100,0**	**100,0**	**100,0**	**100,0**
Sin Seguro	90,4	88,0	79,7	49,0	37,2	30,0	29,9	32,4	28,4	30,1	27,9
Con Seguro	9,6	12,0	20,3	51,0	62,8	70,0	69,9	67,6	71,6	69,9	72,1
No especificado	-	-	-	-	-	-	0,2	-	-	-	-
Ica	**100,0**	**100,0**	**100,0**	**100,0**	**100,0**	**100,0**	**100,0**	**100,0**	**100,0**	**100,0**	**100,0**
Sin Seguro	63,0	60,6	62,4	59,3	52,8	50,7	46,2	45,9	42,8	44,4	43,1
Con Seguro	37,0	39,4	37,6	40,7	47,2	49,3	53,8	54,1	57,2	55,6	56,9

Continúa...

CUADRO Nº 5.4
PERÚ: POBLACIÓN OCUPADA MASCULINA, SEGÚN CONDICIÓN DE TENENCIA DE SEGURO DE SALUD Y DEPARTAMENTO, 2005 - 2015

(Porcentaje)

Condición de tenencia de seguro de salud/ Departamento	2005	2006	2007	2008	2009	2010	2011	2012	2013	2014	2015
Junín	**100,0**	**100,0**	**100,0**	**100,0**	**100,0**	**100,0**	**100,0**	**100,0**	**100,0**	**100,0**	**100,0**
Sin Seguro	79,5	80,0	76,0	69,4	64,9	60,9	54,6	60,5	54,8	48,9	42,5
Con Seguro	20,5	20,0	24,0	30,6	35,1	39,1	45,4	39,5	45,2	51,1	57,5
La Libertad	**100,0**	**100,0**	**100,0**	**100,0**	**100,0**	**100,0**	**100,0**	**100,0**	**100,0**	**100,0**	**100,0**
Sin Seguro	77,7	79,1	73,0	57,4	44,1	40,8	42,3	42,5	41,6	39,8	37,3
Con Seguro	22,3	20,7	27,0	42,6	55,9	59,2	57,7	57,5	58,4	60,1	62,7
No especificado	-	0,1	-	-	-	-	-	-	-	-	-
Lambayeque	**100,0**	**100,0**	**100,0**	**100,0**	**100,0**	**100,0**	**100,0**	**100,0**	**100,0**	**100,0**	**100,0**
Sin Seguro	74,9	75,0	73,1	54,3	44,1	47,0	50,7	56,8	50,4	45,8	35,9
Con Seguro	25,1	25,0	26,9	45,7	55,9	53,0	49,3	43,2	49,6	54,2	64,1
Lima	**-**	**-**	**100,0**	**100,0**	**100,0**	**100,0**	**100,0**	**100,0**	**100,0**	**100,0**	**100,0**
Sin Seguro	-	-	60,4	56,4	51,8	50,1	48,4	45,2	41,9	38,2	36,3
Con Seguro	-	-	39,6	43,6	48,2	49,9	51,6	54,8	58,1	61,8	63,7
Loreto	**100,0**	**100,0**	**100,0**	**100,0**	**100,0**	**100,0**	**100,0**	**100,0**	**100,0**	**100,0**	**100,0**
Sin Seguro	81,0	77,4	75,8	57,2	40,7	29,7	30,1	39,5	33,0	27,6	27,3
Con Seguro	19,0	22,6	24,2	42,8	59,3	70,3	69,9	60,5	67,0	72,4	72,7
Madre de Dios	**100,0**	**100,0**	**100,0**	**100,0**	**100,0**	**100,0**	**100,0**	**100,0**	**100,0**	**100,0**	**100,0**
Sin Seguro	75,5	75,5	72,9	67,9	62,1	62,1	54,6	59,6	59,6	57,5	45,6
Con Seguro	24,5	24,5	27,1	32,1	37,9	37,9	45,4	40,4	40,4	42,5	54,4
Moquegua	**100,0**	**100,0**	**100,0**	**100,0**	**100,0**	**100,0**	**100,0**	**100,0**	**100,0**	**100,0**	**100,0**
Sin Seguro	65,2	60,9	58,9	51,8	41,7	38,1	38,8	37,2	38,9	38,0	32,6
Con Seguro	34,7	39,1	41,1	48,2	58,3	61,9	61,2	62,8	61,1	62,0	67,4
No especificado	0,1	-	-	-	-	-	-	-	-	-	-
Pasco	**100,0**	**100,0**	**100,0**	**100,0**	**100,0**	**100,0**	**100,0**	**100,0**	**100,0**	**100,0**	**100,0**
Sin Seguro	73,8	73,2	71,9	64,4	55,1	48,2	50,1	55,4	40,6	37,5	30,4
Con Seguro	26,2	26,8	28,1	35,6	44,9	51,8	49,8	44,6	59,4	62,5	69,6
No especificado	-	-	-	-	-	-	0,1	-	-	-	-
Piura	**100,0**	**100,0**	**100,0**	**100,0**	**100,0**	**100,0**	**100,0**	**100,0**	**100,0**	**100,0**	**100,0**
Sin Seguro	82,5	79,4	78,0	65,1	51,9	47,7	49,7	52,1	47,1	41,0	38,8
Con Seguro	17,5	20,6	22,0	34,9	48,1	52,3	50,3	47,9	52,9	59,0	61,2
No especificado	0,1	-	-	-	-	-	-	-	-	-	-
Puno	**100,0**	**100,0**	**100,0**	**100,0**	**100,0**	**100,0**	**100,0**	**100,0**	**100,0**	**100,0**	**100,0**
Sin Seguro	86,9	84,3	82,9	67,4	60,5	59,1	49,2	51,8	47,0	47,0	40,8
Con Seguro	13,1	15,7	17,1	32,6	39,5	40,9	50,8	48,2	53,0	53,0	59,2
San Martín	**100,0**	**100,0**	**100,0**	**100,0**	**100,0**	**100,0**	**100,0**	**100,0**	**100,0**	**100,0**	**100,0**
Sin Seguro	85,2	86,8	80,9	55,6	42,3	33,9	31,3	40,5	40,3	29,3	22,9
Con Seguro	14,8	13,2	19,1	44,4	57,7	66,1	68,7	59,5	59,7	70,7	77,1

Continúa...

CUADRO Nº 5.4
PERÚ: POBLACIÓN OCUPADA MASCULINA, SEGÚN CONDICIÓN DE TENENCIA DE SEGURO DE SALUD Y DEPARTAMENTO, 2005 - 2015

(Porcentaje)

Conclusión.

Condición de tenencia de seguro de salud/ Departamento	2005	2006	2007	2008	2009	2010	2011	2012	2013	2014	2015
Tacna	**100,0**	**100,0**	**100,0**	**100,0**	**100,0**	**100,0**	**100,0**	**100,0**	**100,0**	**100,0**	**100,0**
Sin Seguro	74,8	69,9	68,5	61,6	61,1	53,7	62,3	59,3	59,8	54,6	50,4
Con Seguro	25,2	30,1	31,5	38,4	38,9	46,3	37,7	40,7	40,2	45,4	49,6
Tumbes	**100,0**	**100,0**	**100,0**	**100,0**	**100,0**	**100,0**	**100,0**	**100,0**	**100,0**	**100,0**	**100,0**
Sin Seguro	77,9	78,6	73,3	55,4	47,3	45,6	39,0	45,1	38,3	27,6	22,0
Con Seguro	22,1	21,4	26,7	44,6	52,7	54,4	61,0	54,9	61,7	72,4	78,0
Ucayali	**100,0**	**100,0**	**100,0**	**100,0**	**100,0**	**100,0**	**100,0**	**100,0**	**100,0**	**100,0**	**100,0**
Sin Seguro	78,8	82,8	77,2	58,4	49,4	43,9	45,5	46,8	47,4	48,2	41,0
Con Seguro	21,2	17,2	22,8	41,6	50,6	56,1	54,5	53,2	52,6	51,8	59,0
Lima y Callao 1/	**100,0**	**100,0**	**100,0**	**100,0**	**100,0**	**100,0**	**100,0**	**100,0**	**100,0**	**100,0**	**100,0**
Sin Seguro	67,3	66,2	59,9	55,9	50,7	48,9	47,8	44,6	41,2	37,3	35,3
Con Seguro	31,6	33,8	40,1	44,1	49,3	51,1	52,2	55,3	58,7	62,7	64,7
No especificado	1,1	-	-	-	-	-	-	-	0,1	-	-
Provincia de Lima	-	-	**100,0**	**100,0**	**100,0**	**100,0**	**100,0**	**100,0**	**100,0**	**100,0**	**100,0**
Sin Seguro	-	-	58,9	55,8	51,9	50,1	47,9	45,1	42,2	38,2	36,9
Con Seguro	-	-	41,1	44,2	48,1	49,9	52,1	54,9	57,7	61,7	63,1
No especificado	-	-	-	-	-	-	-	-	0,1	-	-
Región de Lima 2/	-	-	**100,0**	**100,0**	**100,0**	**100,0**	**100,0**	**100,0**	**100,0**	**100,0**	**100,0**
Sin Seguro	-	-	71,8	61,7	51,0	49,6	52,3	45,8	38,9	37,8	31,8
Con Seguro	-	-	28,2	38,3	49,0	50,4	47,7	54,0	61,1	62,2	68,2
No especificado	-	-	-	-	-	-	-	0,1	0,0	-	-

1/ Comprende el departamento de Lima y la Provincia Constitucional del Callao.

2/ Incluye las provincias de: Barranca, Cajatambo, Canta, Cañete, Huaral, Huarochiri, Huaura, Oyón y Yauyos. Excluye la provincia de Lima.

Fuente: Instituto Nacional de Estadística e Informática-Encuesta Nacional de Hogares .

CUADRO Nº 5.5

PERÚ: POBLACIÓN OCUPADA FEMENINA, SEGÚN CONDICIÓN DE TENENCIA DE SEGURO DE SALUD Y ÁMBITO GEOGRÁFICO, 2005 - 2015

(Miles de personas)

Condición de tenencia de seguro de salud/ Ámbito geográfico	2005	2006	2007	2008	2009	2010	2011	2012	2013	2014	2015	Tasa de crecimiento promedio anual (%) 2005 - 2015	Variación porcentual 2015/2014
Total	**5 637,2**	**5 907,2**	**6 207,2**	**6 309,2**	**6 488,1**	**6 661,3**	**6 753,5**	**6 821,9**	**6 888,5**	**6 915,9**	**6 947,3**	**2,1**	**0,5**
Sin Seguro	4 280,8	4 410,5	4 269,7	3 349,7	2 734,8	2 546,4	2 406,4	2 602,8	2 362,8	2 070,7	1 782,6	-8,4	-13,9
Con Seguro	1 331,9	1 496,7	1 937,5	2 959,5	3 753,3	4 114,9	4 347,1	4 219,1	4 525,7	4 845,2	5 164,0	14,5	6,6
No especificado	24,6	-	-	-	-	-	-	-	-	-	0,7	-	-
Lima Metropolitana 1/	**1 578,0**	**1 747,2**	**1 913,9**	**1 948,2**	**2 014,7**	**2 092,2**	**2 155,4**	**2 212,6**	**2 205,8**	**2 213,6**	**2 222,8**	**3,5**	**0,4**
Sin Seguro	1 004,7	1 132,9	1 129,9	1 093,9	1 010,1	1 008,1	935,1	937,2	815,7	701,3	615,2	-4,8	-12,3
Con Seguro	550,2	614,3	784,0	854,3	1 004,5	1 084,0	1 220,2	1 275,4	1 390,1	1 512,3	1 607,6	11,3	6,3
No especificado	23,1	-	-	-	-	-	-	-	-	-	-	-	-
Resto País	**4 059,2**	**4 160,0**	**4 293,3**	**4 361,0**	**4 473,5**	**4 569,1**	**4 598,1**	**4 609,3**	**4 682,7**	**4 702,3**	**4 724,5**	**1,5**	**0,5**
Sin Seguro	3 276,0	3 277,6	3 139,9	2 255,8	1 724,7	1 538,2	1 471,2	1 665,6	1 547,1	1 369,4	1 167,4	-9,8	-14,8
Con Seguro	781,7	882,4	1 153,4	2 105,2	2 748,8	3 030,9	3 126,9	2 943,7	3 135,7	3 332,9	3 556,5	16,4	6,7
No especificado	1,4	-	-	-	-	-	-	-	-	-	0,7	-	-
Área de residencia													
Urbana	**3 839,4**	**4 071,3**	**4 426,6**	**4 533,6**	**4 680,0**	**4 897,0**	**5 025,3**	**5 141,1**	**5 230,4**	**5 269,1**	**5 316,4**	**3,3**	**0,9**
Sin Seguro	2 668,4	2 785,7	2 844,0	2 504,1	2 184,5	2 120,3	2 061,9	2 165,3	1 981,2	1 743,9	1 508,2	-5,5	-13,5
Con Seguro	1 146,6	1 285,6	1 582,6	2 029,5	2 495,5	2 776,8	2 963,4	2 975,8	3 249,2	3 525,2	3 807,5	12,8	8,0
No especificado	24,4	-	-	-	-	-	-	-	-	-	0,7	-	-
Rural	**1 797,8**	**1 836,0**	**1 780,6**	**1 775,6**	**1 808,1**	**1 764,2**	**1 728,2**	**1 680,8**	**1 658,1**	**1 646,8**	**1 630,9**	**-1,0**	**-1,0**
Sin Seguro	1 612,4	1 624,8	1 425,7	845,6	550,3	426,1	344,5	437,5	381,6	326,8	274,4	-16,2	-16,0
Con Seguro	185,3	211,1	354,8	930,1	1 257,8	1 338,1	1 383,7	1 243,3	1 276,5	1 320,0	1 356,5	22,0	2,8
No especificado	0,2	-	-	-	-	-	-	-	-	-	-	-	-
Región natural													
Costa	**2 805,0**	**2 978,2**	**3 278,2**	**3 310,2**	**3 447,0**	**3 569,0**	**3 622,1**	**3 711,8**	**3 720,5**	**3 736,6**	**3 730,8**	**2,9**	**-0,2**
Sin Seguro	1 910,5	2 027,2	2 079,8	1 835,5	1 620,8	1 580,0	1 536,9	1 620,1	1 437,0	1 251,7	1 079,3	-5,6	-13,8
Con Seguro	871,3	951,0	1 198,3	1 474,7	1 826,2	1 989,0	2 085,2	2 091,8	2 283,5	2 484,9	2 650,8	11,8	6,7
No especificado	23,1	-	-	-	-	-	-	-	-	-	0,7	-	-
Sierra	**2 188,0**	**2 278,1**	**2 207,7**	**2 285,3**	**2 313,3**	**2 333,5**	**2 355,9**	**2 328,9**	**2 389,7**	**2 390,8**	**2 428,1**	**1,0**	**1,6**
Sin Seguro	1 845,0	1 866,0	1 650,0	1 170,5	845,5	742,7	646,8	707,8	676,4	615,7	530,8	-11,7	-13,8
Con Seguro	341,6	412,1	557,7	1 114,8	1 467,8	1 590,8	1 709,1	1 621,0	1 713,3	1 775,2	1 897,3	18,7	6,9
No especificado	1,4	-	-	-	-	-	-	-	-	-	-	-	-
Selva	**644,3**	**650,9**	**721,4**	**713,7**	**727,9**	**758,7**	**775,4**	**781,2**	**778,3**	**788,4**	**788,3**	**2,0**	**0,0**
Sin Seguro	525,3	517,4	539,9	343,7	268,6	223,6	222,7	274,9	249,4	203,3	172,4	-10,5	-15,2
Con Seguro	119,0	133,5	181,5	370,1	459,3	535,1	552,8	506,3	529,0	585,2	615,9	17,9	5,2

1/ Comprende: Provincia de Lima y Provincia Constitucional del Callao.

Fuente: Instituto Nacional de Estadística e Informática-Encuesta Nacional de Hogares .

CUADRO Nº 5.6
PERÚ: POBLACIÓN OCUPADA FEMENINA, SEGÚN CONDICIÓN DE TENENCIA DE SEGURO DE SALUD Y DEPARTAMENTO, 2005 - 2015

(Porcentaje)

Condición de tenencia de seguro de salud/ Departamento	2005	2006	2007	2008	2009	2010	2011	2012	2013	2014	2015
Amazonas	**100,0**	**100,0**	**100,0**	**100,0**	**100,0**	**100,0**	**100,0**	**100,0**	**100,0**	**100,0**	**100,0**
Sin Seguro	79,3	77,3	77,1	55,7	38,5	32,4	27,6	32,6	20,6	16,6	9,1
Con Seguro	20,7	22,7	22,9	44,3	61,5	67,6	72,4	67,4	79,4	83,4	90,9
Áncash	**100,0**	**100,0**	**100,0**	**100,0**	**100,0**	**100,0**	**100,0**	**100,0**	**100,0**	**100,0**	**100,0**
Sin Seguro	80,6	79,5	76,4	64,5	47,0	34,2	33,6	33,4	28,9	30,4	25,0
Con Seguro	19,4	20,5	23,6	35,5	53,0	65,8	66,4	66,6	71,1	69,6	75,0
Apurímac	**100,0**	**100,0**	**100,0**	**100,0**	**100,0**	**100,0**	**100,0**	**100,0**	**100,0**	**100,0**	**100,0**
Sin Seguro	78,0	78,8	66,7	28,0	17,2	8,0	9,5	9,9	7,9	6,6	7,9
Con Seguro	21,8	21,2	33,3	72,0	82,8	92,0	90,5	90,1	92,1	93,4	92,1
No especificado	0,2	-	-	-	-	-	-	-	-	-	-
Arequipa	**100,0**	**100,0**	**100,0**	**100,0**	**100,0**	**100,0**	**100,0**	**100,0**	**100,0**	**100,0**	**100,0**
Sin Seguro	69,0	64,7	63,8	56,3	46,9	38,8	36,6	43,0	42,1	42,9	37,4
Con Seguro	30,8	35,3	36,2	43,7	53,1	61,2	63,4	57,0	57,9	57,1	62,6
No especificado	0,2	-	-	-	-	-	-	-	-	-	-
Ayacucho	**100,0**	**100,0**	**100,0**	**100,0**	**100,0**	**100,0**	**100,0**	**100,0**	**100,0**	**100,0**	**100,0**
Sin Seguro	84,9	85,4	67,7	28,9	18,1	12,7	11,1	21,7	16,5	13,5	10,4
Con Seguro	15,1	14,6	32,3	71,1	81,9	87,3	88,9	78,3	83,5	86,5	89,6
Cajamarca	**100,0**	**100,0**	**100,0**	**100,0**	**100,0**	**100,0**	**100,0**	**100,0**	**100,0**	**100,0**	**100,0**
Sin Seguro	87,1	85,1	80,3	51,4	32,8	23,5	19,9	24,6	22,1	20,2	19,7
Con Seguro	12,9	14,9	19,7	48,6	67,2	76,5	80,1	75,4	77,9	79,8	80,3
Callao	**-**	**-**	**100,0**	**100,0**	**100,0**	**100,0**	**100,0**	**100,0**	**100,0**	**100,0**	**100,0**
Sin Seguro	-	-	56,7	50,5	39,8	37,0	38,2	34,6	29,7	22,5	22,8
Con Seguro	-	-	43,3	49,5	60,2	63,0	61,8	65,4	70,3	77,5	77,2
Cusco	**100,0**	**100,0**	**100,0**	**100,0**	**100,0**	**100,0**	**100,0**	**100,0**	**100,0**	**100,0**	**100,0**
Sin Seguro	85,5	82,1	65,5	54,0	41,1	33,8	24,9	28,1	26,8	25,5	20,9
Con Seguro	14,2	17,9	34,5	46,0	58,9	66,2	75,1	71,9	73,2	74,5	79,1
No especificado	0,3	-	-	-	-	-	-	-	-	-	-
Huancavelica	**100,0**	**100,0**	**100,0**	**100,0**	**100,0**	**100,0**	**100,0**	**100,0**	**100,0**	**100,0**	**100,0**
Sin Seguro	83,9	82,0	81,0	49,8	17,2	11,0	9,0	12,5	10,6	7,9	3,8
Con Seguro	16,1	18,0	19,0	50,2	82,8	89,0	91,0	87,5	89,4	92,1	96,2
Huánuco	**100,0**	**100,0**	**100,0**	**100,0**	**100,0**	**100,0**	**100,0**	**100,0**	**100,0**	**100,0**	**100,0**
Sin Seguro	86,9	87,5	73,2	34,2	22,5	18,6	17,1	17,6	19,7	21,2	18,8
Con Seguro	13,1	12,5	26,8	65,8	77,5	81,4	82,9	82,4	80,3	78,8	81,2
Ica	**100,0**	**100,0**	**100,0**	**100,0**	**100,0**	**100,0**	**100,0**	**100,0**	**100,0**	**100,0**	**100,0**
Sin Seguro	61,2	65,3	62,2	56,9	47,3	40,9	36,0	37,5	37,2	38,1	36,0
Con Seguro	38,8	34,7	37,8	43,1	52,7	59,1	64,0	62,5	62,8	61,9	64,0

Continúa...

CUADRO Nº 5.6
PERÚ: POBLACIÓN OCUPADA FEMENINA, SEGÚN CONDICIÓN DE TENENCIA DE SEGURO DE SALUD Y DEPARTAMENTO, 2005 - 2015

(Porcentaje)

Condición de tenencia de seguro de salud/ Departamento	2005	2006	2007	2008	2009	2010	2011	2012	2013	2014	2015
Junín	**100,0**	**100,0**	**100,0**	**100,0**	**100,0**	**100,0**	**100,0**	**100,0**	**100,0**	**100,0**	**100,0**
Sin Seguro	83,9	81,4	78,3	67,5	60,8	56,9	53,1	54,7	49,4	40,9	35,1
Con Seguro	16,1	18,6	21,7	32,5	39,2	43,1	46,9	45,3	50,6	59,1	64,9
La Libertad	**100,0**	**100,0**	**100,0**	**100,0**	**100,0**	**100,0**	**100,0**	**100,0**	**100,0**	**100,0**	**100,0**
Sin Seguro	77,9	76,5	68,4	50,6	35,1	34,3	35,2	38,1	36,9	30,0	29,4
Con Seguro	22,1	23,5	31,6	49,4	64,9	65,7	64,8	61,9	63,1	70,0	70,6
Lambayeque	**100,0**	**100,0**	**100,0**	**100,0**	**100,0**	**100,0**	**100,0**	**100,0**	**100,0**	**100,0**	**100,0**
Sin Seguro	73,5	72,8	73,6	46,6	37,1	34,1	39,8	48,8	40,4	35,0	25,2
Con Seguro	26,5	27,2	26,4	53,4	62,9	65,9	60,2	51,2	59,6	65,0	74,8
Lima	**-**	**-**	**100,0**	**100,0**	**100,0**	**100,0**	**100,0**	**100,0**	**100,0**	**100,0**	**100,0**
Sin Seguro	-	-	60,5	56,9	50,7	48,8	43,6	42,9	37,7	32,6	28,0
Con Seguro	-	-	39,5	43,1	49,3	51,2	56,4	57,1	62,3	67,4	72,0
Loreto	**100,0**	**100,0**	**100,0**	**100,0**	**100,0**	**100,0**	**100,0**	**100,0**	**100,0**	**100,0**	**100,0**
Sin Seguro	80,7	71,1	68,8	38,3	23,1	14,3	15,2	29,1	23,0	18,3	17,3
Con Seguro	19,3	28,9	31,2	61,7	76,9	85,7	84,8	70,9	77,0	81,7	82,7
Madre de Dios	**100,0**	**100,0**	**100,0**	**100,0**	**100,0**	**100,0**	**100,0**	**100,0**	**100,0**	**100,0**	**100,0**
Sin Seguro	74,9	70,3	68,9	64,4	55,8	49,0	44,0	50,5	49,1	43,2	38,9
Con Seguro	25,1	29,7	31,1	35,6	44,2	51,0	56,0	49,5	50,9	56,8	61,1
Moquegua	**100,0**	**100,0**	**100,0**	**100,0**	**100,0**	**100,0**	**100,0**	**100,0**	**100,0**	**100,0**	**100,0**
Sin Seguro	67,4	66,2	64,3	52,7	38,1	37,6	35,7	37,7	39,1	33,6	26,4
Con Seguro	32,6	33,8	35,7	47,3	61,9	62,4	64,3	62,3	60,9	66,4	73,6
Pasco	**100,0**	**100,0**	**100,0**	**100,0**	**100,0**	**100,0**	**100,0**	**100,0**	**100,0**	**100,0**	**100,0**
Sin Seguro	76,2	77,2	76,9	70,9	53,8	47,4	45,9	48,9	36,8	32,1	21,1
Con Seguro	23,8	22,8	23,1	29,1	46,2	52,6	54,1	51,1	63,2	67,9	78,9
Piura	**100,0**	**100,0**	**100,0**	**100,0**	**100,0**	**100,0**	**100,0**	**100,0**	**100,0**	**100,0**	**100,0**
Sin Seguro	83,5	80,4	74,9	56,8	38,4	33,1	37,0	45,6	39,8	31,2	27,4
Con Seguro	16,5	19,6	25,1	43,2	61,6	66,9	63,0	54,4	60,2	68,8	72,6
Puno	**100,0**	**100,0**	**100,0**	**100,0**	**100,0**	**100,0**	**100,0**	**100,0**	**100,0**	**100,0**	**100,0**
Sin Seguro	88,3	85,3	84,3	49,7	41,7	49,2	40,8	40,3	40,4	34,9	29,3
Con Seguro	11,7	14,7	15,7	50,3	58,3	50,8	59,2	59,7	59,6	65,1	70,7
San Martín	**100,0**	**100,0**	**100,0**	**100,0**	**100,0**	**100,0**	**100,0**	**100,0**	**100,0**	**100,0**	**100,0**
Sin Seguro	76,3	83,7	75,2	45,9	35,9	28,4	26,7	32,5	34,6	23,1	15,8
Con Seguro	23,7	16,3	24,8	54,1	64,1	71,6	73,3	67,5	65,4	76,9	84,2

Continúa...

CUADRO Nº 5.6
PERÚ: POBLACIÓN OCUPADA FEMENINA, SEGÚN CONDICIÓN DE TENENCIA DE SEGURO DE SALUD Y DEPARTAMENTO, 2005 - 2015

(Porcentaje)

Conclusión.

Condición de tenencia de seguro de salud/ Departamento	2005	2006	2007	2008	2009	2010	2011	2012	2013	2014	2015
Tacna	**100,0**	**100,0**	**100,0**	**100,0**	**100,0**	**100,0**	**100,0**	**100,0**	**100,0**	**100,0**	**100,0**
Sin Seguro	77,9	75,2	71,5	58,8	59,3	51,0	61,0	60,7	56,4	52,2	43,6
Con Seguro	22,1	24,8	28,5	41,2	40,7	49,0	39,0	39,3	43,6	47,8	56,4
Tumbes	**100,0**	**100,0**	**100,0**	**100,0**	**100,0**	**100,0**	**100,0**	**100,0**	**100,0**	**100,0**	**100,0**
Sin Seguro	77,3	70,5	65,9	41,9	33,6	30,6	30,0	36,6	33,5	21,2	16,2
Con Seguro	22,7	29,5	34,1	58,1	66,4	69,4	70,0	63,4	66,5	78,8	83,8
Ucayali	**100,0**	**100,0**	**100,0**	**100,0**	**100,0**	**100,0**	**100,0**	**100,0**	**100,0**	**100,0**	**100,0**
Sin Seguro	77,4	82,6	72,8	50,1	37,0	32,5	32,3	34,4	33,9	35,3	28,0
Con Seguro	22,6	17,4	27,2	49,9	63,0	67,5	67,7	65,6	66,1	64,7	72,0
Lima y Callao 1/	**100,0**	**100,0**	**100,0**	**100,0**	**100,0**	**100,0**	**100,0**	**100,0**	**100,0**	**100,0**	**100,0**
Sin Seguro	65,2	65,6	60,2	56,3	49,8	47,7	43,1	42,2	37,0	31,7	27,5
Con Seguro	33,5	34,4	39,8	43,7	50,2	52,3	56,9	57,8	63,0	68,3	72,5
No especificado	1,3	-	-	-	-	-	-	-	-	-	-
Provincia de Lima	**-**	**-**	**100,0**	**100,0**	**100,0**	**100,0**	**100,0**	**100,0**	**100,0**	**100,0**	**100,0**
Sin Seguro	-	-	59,3	56,7	51,3	49,4	43,9	43,2	37,8	32,7	28,2
Con Seguro	-	-	40,7	43,3	48,7	50,6	56,1	56,8	62,2	67,3	71,8
Región de Lima 2/	**-**	**-**	**100,0**	**100,0**	**100,0**	**100,0**	**100,0**	**100,0**	**100,0**	**100,0**	**100,0**
Sin Seguro	-	-	72,5	58,3	45,7	42,6	39,8	40,3	36,8	31,8	25,4
Con Seguro	-	-	27,5	41,7	54,3	57,4	60,2	59,7	63,2	68,2	74,6

1/ Comprende el departamento de Lima y la Provincia Constitucional del Callao.

2/ Incluye las provincias de: Barranca, Cajatambo, Canta, Cañete, Huaral, Huarochiri, Huaura, Oyón y Yauyos. Excluye la provincia de Lima.

Fuente: Instituto Nacional de Estadística e Informática-Encuesta Nacional de Hogares .

CUADRO Nº 5.7
PERÚ: POBLACIÓN OCUPADA CON SEGURO DE SALUD, SEGÚN TIPO DE SEGURO Y ÁMBITO GEOGRÁFICO, 2005-2015

(Miles de personas)

Tipo de seguro / Ámbito geográfico	2005	2006	2007	2008	2009	2010	2011	2012
Total	**3 063,2**	**3 428,2**	**4 318,1**	**6 358,4**	**7 937,4**	**8 724,0**	**9 190,1**	**9 070,5**
Seguro Social de Salud (EsSalud)	2 216,4	2 525,2	2 787,5	2 975,7	3 236,4	3 351,8	3 595,5	3 908,5
Seguro Integral de Salud (SIS)	302,6	383,0	810,8	2 642,3	3 937,2	4 588,5	4 753,2	4 255,2
Otros Seguros 1/	544,2	519,9	719,8	740,4	763,8	783,7	841,4	906,8
Lima Metropolitana 2/	**1 242,4**	**1 399,4**	**1 763,7**	**1 952,2**	**2 227,6**	**2 396,9**	**2 584,5**	**2 758,3**
Seguro Social de Salud (EsSalud)	874,5	1 036,2	1 203,4	1 285,5	1 424,9	1 461,0	1 553,3	1 710,9
Seguro Integral de Salud (SIS)	17,7	21,5	64,0	168,6	315,4	446,8	457,9	423,0
Otros Seguros 1/	350,3	341,7	496,3	498,2	487,3	489,0	573,2	624,4
Resto País	**1 820,8**	**2 028,8**	**2 554,3**	**4 406,1**	**5 709,8**	**6 327,1**	**6 605,6**	**6 312,3**
Seguro Social de Salud (EsSalud)	1 342,0	1 489,1	1 584,0	1 690,2	1 811,5	1 890,7	2 042,2	2 197,6
Seguro Integral de Salud (SIS)	284,9	361,5	746,8	2 473,7	3 621,8	4 141,7	4 295,2	3 832,2
Otros Seguros 1/	193,9	178,3	223,4	242,2	276,4	294,7	268,2	282,4
Área de residencia								
Urbana	**2 646,1**	**2 952,8**	**3 553,6**	**4 456,6**	**5 369,6**	**5 908,8**	**6 245,1**	**6 378,1**
Seguro Social de Salud (EsSalud)	2 011,4	2 323,2	2 586,6	2 772,6	3 022,3	3 143,2	3 367,4	3 676,9
Seguro Integral de Salud (SIS)	106,1	121,9	265,3	961,9	1 605,0	2 014,3	2 062,0	1 811,4
Otros Seguros 1/	528,6	507,7	701,8	722,2	742,3	751,4	815,7	889,8
Rural	**417,1**	**475,4**	**764,4**	**1 901,7**	**2 567,8**	**2 815,2**	**2 945,0**	**2 692,5**
Seguro Social de Salud (EsSalud)	205,1	202,0	200,9	203,1	214,1	208,6	228,0	231,6
Seguro Integral de Salud (SIS)	196,5	261,1	545,5	1 680,4	2 332,2	2 574,3	2 691,1	2 443,8
Otros Seguros 1/	15,6	12,3	18,0	18,2	21,5	32,3	25,8	17,0
Región Natural								
Costa	**2 007,0**	**2 220,2**	**2 724,5**	**3 324,9**	**3 991,8**	**4 308,0**	**4 435,3**	**4 573,6**
Seguro Social de Salud (EsSalud)	1 490,2	1 711,2	1 937,7	2 076,7	2 262,9	2 318,4	2 483,9	2 721,9
Seguro Integral de Salud (SIS)	74,3	86,2	187,3	658,5	1 117,0	1 364,3	1 272,0	1 095,1
Otros Seguros 1/	442,5	422,9	599,4	589,7	611,8	625,3	679,4	756,6
Sierra	**766,4**	**892,5**	**1 185,9**	**2 207,7**	**2 875,7**	**3 169,7**	**3 455,8**	**3 306,0**
Seguro Social de Salud (EsSalud)	521,6	598,7	636,9	650,3	721,8	742,2	816,0	868,2
Seguro Integral de Salud (SIS)	163,9	221,3	465,1	1 448,2	2 042,1	2 319,2	2 523,3	2 334,4
Otros Seguros 1/	80,9	72,5	83,9	109,2	111,8	108,3	116,5	103,4
Selva	**289,8**	**315,5**	**407,7**	**825,8**	**1 069,9**	**1 246,4**	**1 299,0**	**1 190,9**
Seguro Social de Salud (EsSalud)	204,6	215,4	212,9	248,7	251,7	291,2	295,5	318,4
Seguro Integral de Salud (SIS)	64,4	75,5	158,3	535,6	778,1	905,0	957,9	825,7
Otros Seguros 1/	20,8	24,6	36,4	41,5	40,1	50,2	45,5	46,8

Continúa...

CUADRO Nº 5.7
PERÚ: POBLACIÓN OCUPADA CON SEGURO DE SALUD, SEGÚN TIPO DE SEGURO Y ÁMBITO GEOGRÁFICO, 2005-2015

(Miles de personas)

Conclusión.

Tipo de seguro / Ámbito geográfico	2013	2014	2015		Tasa de crecimiento promedio anual (%) 2005 - 2015	Variación porcentual 2015/2005			Diferencia Absoluta 2015/2005		
			Abs.	C.V. (%)		Porcentaje	%P>T	Significancia	Diferencia	%P>T	Significancia
Total	**9 753,0**	**10 407,8**	**11 095,1**	**1,5**	**13,7**	**262,2**	**0,0**	***	**8031,9**	**0,0**	***
Seguro Social de Salud (EsSalud)	3 945,2	4 071,4	4 052,8	2,1	6,2	82,9	0,0	***	1836,4	0,0	***
Seguro Integral de Salud (SIS)	4 927,6	5 503,3	6 256,7	1,6	35,4	1 967,5	0,0	***	5954,1	0,0	***
Otros Seguros 1/	880,2	833,0	785,6	4,1	3,7	44,4	0,0	***	241,4	0,0	***
Lima Metropolitana 2/	**2 960,4**	**3 178,0**	**3 369,4**	**3,4**	**10,5**	**171,2**	**0,0**	***	**2127,0**	**0,0**	***
Seguro Social de Salud (EsSalud)	1 715,6	1 806,1	1 826,4	3,7	7,6	108,9	0,0	***	951,9	0,0	***
Seguro Integral de Salud (SIS)	653,0	781,4	1 005,8	4,8	49,8	5 591,4	0,0	***	988,2	0,0	***
Otros Seguros 1/	591,8	590,4	537,2	5,5	4,4	53,4	0,0	**	186,9	0,0	***
Resto País	**6 792,6**	**7 229,8**	**7 725,7**	**1,6**	**15,5**	**324,3**	**0,0**	***	**5904,9**	**0,0**	***
Seguro Social de Salud (EsSalud)	2 229,6	2 265,3	2 226,4	2,3	5,2	65,9	0,0	***	884,5	0,0	***
Seguro Integral de Salud (SIS)	4 274,6	4 721,9	5 250,9	1,7	33,8	1 742,7	0,0	***	4965,9	0,0	***
Otros Seguros 1/	288,4	242,6	248,4	4,9	2,5	28,1	0,0	***	54,5	0,0	***
Área de residencia											
Urbana	**6 957,6**	**7 505,4**	**8 076,6**	**1,9**	**11,8**	**205,2**	**0,0**	***	**5430,4**	**0,0**	***
Seguro Social de Salud (EsSalud)	3 689,7	3 793,3	3 815,4	2,2	6,6	89,7	0,0	***	1804,0	0,0	***
Seguro Integral de Salud (SIS)	2 405,6	2 897,2	3 489,5	2,3	41,8	3 187,5	0,0	***	3383,4	0,0	***
Otros Seguros 1/	862,4	814,9	771,7	4,2	3,9	46,0	0,0	***	243,1	0,0	***
Rural	**2 795,4**	**2 902,3**	**3 018,5**	**2,2**	**21,9**	**623,7**	**0,0**	***	**2601,4**	**0,0**	***
Seguro Social de Salud (EsSalud)	255,6	278,1	236,7	4,7	1,4	15,4	0,2		31,6	0,1	
Seguro Integral de Salud (SIS)	2 522,0	2 606,1	2 767,2	2,2	30,3	1 308,4	0,0	***	2570,7	0,0	***
Otros Seguros 1/	17,8	18,1	14,7	13,5	-0,6	- 5,7	0,8		-0,9	0,8	
Región Natural											
Costa	**4 957,8**	**5 340,4**	**5 701,4**	**2,4**	**11,0**	**184,1**	**0,0**	***	**3694,5**	**0,0**	***
Seguro Social de Salud (EsSalud)	2 734,8	2 819,6	2 838,8	2,7	6,7	90,5	0,0	***	1348,6	0,0	***
Seguro Integral de Salud (SIS)	1 494,4	1 814,0	2 215,0	3,0	40,4	2 882,3	0,0	***	2140,7	0,0	***
Otros Seguros 1/	728,5	706,8	647,7	4,7	3,9	46,4	0,0	***	205,2	0,0	***
Sierra	**3 524,6**	**3 658,8**	**3 901,3**	**2,1**	**17,7**	**409,0**	**0,0**	***	**3134,9**	**0,0**	***
Seguro Social de Salud (EsSalud)	894,9	912,3	883,5	3,7	5,4	69,4	0,0	***	361,9	0,0	***
Seguro Integral de Salud (SIS)	2 521,7	2 657,5	2 918,8	2,2	33,4	1 680,6	0,0	***	2754,9	0,0	***
Otros Seguros 1/	108,1	89,0	99,0	7,7	2,0	22,4	0,2		18,1	0,1	
Selva	**1 270,6**	**1 408,6**	**1 492,4**	**3,2**	**17,8**	**414,9**	**0,0**	***	**1202,5**	**0,0**	***
Seguro Social de Salud (EsSalud)	315,5	339,6	330,5	4,9	4,9	61,5	0,0	***	125,9	0,0	***
Seguro Integral de Salud (SIS)	911,5	1 031,8	1 122,9	3,3	33,1	1 642,8	0,0	***	1058,5	0,0	***
Otros Seguros 1/	43,6	37,2	39,0	10,6	6,5	87,2	0,0	***	18,2	0,0	***

1/ Comprende: Seguro Privado de Salud, Entidad Prestadora de Salud, Seguro de las Fuerzas Armadas/ Policiales, Seguro Universitario, Seguro Escolar Privado, Otros y los que cuentan con Seguro Social de Salud y Seguro Integral de Salud.

2/ Comprende: Provincia de Lima y Provincia Constitucional del Callao.

Fuente: Instituto Nacional de Estadística e Informática-Encuesta Nacional de Hogares .

CUADRO Nº 5.8

PERÚ: POBLACIÓN OCUPADA MASCULINA CON SEGURO DE SALUD, SEGÚN TIPO DE SEGURO Y ÁMBITO GEOGRÁFICO, 2005 - 2015

(Miles de personas)

Tipo de seguro / Ámbito geográfico	2005	2006	2007	2008	2009	2010	2011	2012	2013	2014	2015	Tasa de crecimiento promedio anual (%) 2005 - 2015	Variación porcentual 2015/2014
Total	**1 731,3**	**1 931,5**	**2 380,6**	**3 398,8**	**4 184,1**	**4 609,1**	**4 842,9**	**4 851,4**	**5 227,3**	**5 562,5**	**5 931,1**	**13,1**	**6,6**
Seguro Social de Salud (EsSalud)	1 250,2	1 432,9	1 545,9	1 700,5	1 860,8	1 887,4	1 967,0	2 176,6	2 195,0	2 257,8	2 238,6	6,0	-0,9
Seguro Integral de Salud (SIS)	131,3	174,2	397,9	1 244,9	1 859,0	2 240,4	2 366,0	2 137,0	2 508,8	2 816,4	3 237,9	37,8	15,0
Otros Seguros 1/	349,9	324,4	436,7	453,4	464,3	481,4	510,0	537,8	523,5	488,3	454,6	2,7	-6,9
Lima Metropolitana 2/	**692,2**	**785,1**	**979,7**	**1 097,9**	**1 223,1**	**1 312,9**	**1 364,2**	**1 482,8**	**1 570,4**	**1 665,7**	**1 761,8**	**9,8**	**5,8**
Seguro Social de Salud (EsSalud)	465,0	576,2	657,1	725,2	818,5	824,6	822,1	944,1	926,0	975,9	989,0	7,8	1,3
Seguro Integral de Salud (SIS)	4,2	6,8	29,9	78,5	121,2	192,9	210,1	179,6	303,1	358,7	475,6	60,5	32,6
Otros Seguros 1/	223,1	202,1	292,7	294,2	283,3	295,3	332,1	359,1	341,3	331,1	297,3	2,9	-10,2
Resto País	**1 039,1**	**1 146,4**	**1 400,9**	**2 300,9**	**2 961,0**	**3 296,3**	**3 478,7**	**3 368,6**	**3 656,9**	**3 896,9**	**4 169,3**	**14,9**	**7,0**
Seguro Social de Salud (EsSalud)	785,2	856,8	888,9	975,3	1 042,3	1 062,7	1 144,9	1 232,5	1 269,0	1 282,0	1 249,6	4,8	-2,5
Seguro Integral de Salud (SIS)	127,1	167,4	368,0	1 166,4	1 737,7	2 047,4	2 155,9	1 957,3	2 205,7	2 457,7	2 762,4	36,1	12,4
Otros Seguros 1/	126,8	122,2	144,0	159,2	181,0	186,1	177,9	178,7	182,2	157,2	157,3	2,2	0,0
Área de residencia													
Urbana	**1 499,5**	**1 667,2**	**1 971,0**	**2 427,1**	**2 874,1**	**3 132,0**	**3 281,7**	**3 402,3**	**3 708,4**	**3 980,2**	**4 269,1**	**11,0**	**7,3**
Seguro Social de Salud (EsSalud)	1 120,8	1 305,6	1 418,7	1 574,9	1 725,3	1 755,7	1 821,4	2 031,8	2 029,1	2 081,6	2 088,9	6,4	0,4
Seguro Integral de Salud (SIS)	41,2	46,1	127,1	411,4	699,5	914,8	967,2	844,7	1 168,1	1 422,5	1 735,0	45,3	22,0
Otros Seguros 1/	337,5	315,5	425,2	440,8	449,3	461,5	493,1	525,8	511,2	476,1	445,2	2,8	-6,5
Rural	**231,8**	**264,3**	**409,6**	**971,7**	**1 310,0**	**1 477,1**	**1 561,2**	**1 449,2**	**1 518,9**	**1 582,4**	**1 662,0**	**21,8**	**5,0**
Seguro Social de Salud (EsSalud)	129,4	127,3	127,2	125,6	135,5	131,7	145,7	144,9	165,9	176,3	149,7	1,5	-15,1
Seguro Integral de Salud (SIS)	90,0	128,1	270,9	833,5	1 159,5	1 325,5	1 398,7	1 292,3	1 340,7	1 393,9	1 503,0	32,5	7,8
Otros Seguros 1/	12,4	8,9	11,5	12,6	15,0	19,9	16,8	12,0	12,3	12,2	9,4	-2,8	-23,4
Región Natural													
Costa	**1 135,7**	**1 269,2**	**1 526,1**	**1 850,2**	**2 165,5**	**2 319,0**	**2 350,0**	**2 481,9**	**2 674,3**	**2 855,5**	**3 050,6**	**10,4**	**6,8**
Seguro Social de Salud (EsSalud)	823,9	974,3	1 072,8	1 183,9	1 300,8	1 312,5	1 341,0	1 521,9	1 515,9	1 554,6	1 566,9	6,6	0,8
Seguro Integral de Salud (SIS)	32,0	34,5	96,5	311,9	499,5	623,9	605,7	517,5	734,3	896,2	1 120,4	42,7	25,0
Otros Seguros 1/	279,8	260,4	356,9	354,4	365,3	382,6	403,3	442,5	424,1	404,7	363,3	2,6	-10,2
Sierra	**424,8**	**480,3**	**628,3**	**1 092,9**	**1 408,0**	**1 578,9**	**1 746,7**	**1 684,9**	**1 811,4**	**1 883,6**	**2 004,0**	**16,8**	**6,4**
Seguro Social de Salud (EsSalud)	302,9	332,9	350,6	373,3	412,0	410,8	459,4	472,3	497,6	505,4	476,0	4,6	-5,8
Seguro Integral de Salud (SIS)	67,8	100,5	222,6	647,0	922,5	1 096,5	1 212,0	1 143,4	1 243,3	1 318,2	1 463,1	36,0	11,0
Otros Seguros 1/	54,2	46,9	55,1	72,6	73,5	71,6	75,3	69,3	70,5	60,0	64,8	1,8	8,0
Selva	**170,8**	**181,9**	**226,2**	**455,7**	**610,6**	**711,2**	**746,2**	**684,6**	**741,6**	**823,4**	**876,5**	**17,8**	**6,4**
Seguro Social de Salud (EsSalud)	123,4	125,7	122,6	143,3	148,0	164,0	166,7	182,5	181,5	197,8	195,6	4,7	-1,1
Seguro Integral de Salud (SIS)	31,5	39,2	78,8	286,1	437,0	520,0	548,2	476,1	531,2	602,1	654,4	35,4	8,7
Otros Seguros 1/	15,8	17,0	24,8	26,4	25,6	27,2	31,3	26,0	28,9	23,5	26,5	5,3	12,6

1/ Comprende: Seguro Privado de Salud, Entidad Prestadora de Salud, Seguro de las Fuerzas Armadas/ Policiales, Seguro Universitario, Seguro Escolar Privado, Otros y los que cuentan con Seguro Social de Salud y Seguro Integral de Salud.

2/ Comprende: Provincia de Lima y Provincia Constitucional del Callao.

Fuente: Instituto Nacional de Estadística e Informática-Encuesta Nacional de Hogares .

CUADRO Nº 5.9

PERÚ: POBLACIÓN OCUPADA FEMENINA CON SEGURO DE SALUD, SEGÚN TIPO Y ÁMBITO GEOGRÁFICO, 2005-2015

(Miles de personas)

Tipo de seguro / Ámbito geográfico	2005	2006	2007	2008	2009	2010	2011	2012	2013	2014	2015	Tasa de crecimiento promedio anual (%) 2005 - 2015	Variación porcentual 2015/2014
Total	**1 331,9**	**1 496,7**	**1 937,5**	**2 959,5**	**3 753,3**	**4 114,9**	**4 347,1**	**4 219,1**	**4 525,7**	**4 845,2**	**5 164,0**	**14,5**	**6,6**
Seguro Social de Salud (EsSalud)	966,2	1 092,3	1 241,6	1 275,2	1 375,6	1 464,4	1 628,4	1 731,9	1 750,2	1 813,6	1 814,3	6,5	0,0
Seguro Integral de Salud (SIS)	171,4	208,8	412,9	1 397,3	2 078,3	2 348,2	2 387,2	2 118,2	2 418,8	2 686,9	3 018,7	33,2	12,3
Otros Seguros 1/	194,3	195,6	283,1	287,0	299,4	302,3	331,5	369,0	356,7	344,7	331,0	5,5	-4,0
Lima Metropolitana 2/	**550,2**	**614,3**	**784,0**	**854,3**	**1 004,5**	**1 084,0**	**1 220,2**	**1 275,4**	**1 390,1**	**1 512,3**	**1 607,6**	**11,3**	**6,3**
Seguro Social de Salud (EsSalud)	409,5	460,0	546,4	560,3	606,4	636,4	731,2	766,7	789,6	830,2	837,4	7,4	0,9
Seguro Integral de Salud (SIS)	13,5	14,8	34,1	90,1	194,2	253,9	247,9	243,4	349,9	422,7	530,3	44,4	25,4
Otros Seguros 1/	127,2	139,5	203,6	204,0	204,0	193,8	241,1	265,3	250,5	259,4	239,9	6,6	-7,5
Resto País	**781,7**	**882,4**	**1 153,4**	**2 105,2**	**2 748,8**	**3 030,9**	**3 126,9**	**2 943,7**	**3 135,7**	**3 332,9**	**3 556,5**	**16,4**	**6,7**
Seguro Social de Salud (EsSalud)	556,8	632,3	695,2	714,9	769,3	828,0	897,2	965,1	960,6	983,4	976,9	5,8	-0,7
Seguro Integral de Salud (SIS)	157,9	194,0	378,8	1 307,3	1 884,1	2 094,3	2 139,3	1 874,8	2 068,9	2 264,2	2 488,5	31,8	9,9
Otros Seguros 1/	67,1	56,0	79,5	83,0	95,4	108,6	90,4	103,7	106,2	85,3	91,1	3,1	6,7
Área de residencia													
Urbana	**1 146,6**	**1 285,6**	**1 582,6**	**2 029,5**	**2 495,5**	**2 776,8**	**2 963,4**	**2 975,8**	**3 249,2**	**3 525,2**	**3 807,5**	**12,8**	**8,0**
Seguro Social de Salud (EsSalud)	890,6	1 017,6	1 167,9	1 197,7	1 297,0	1 387,4	1 546,1	1 645,1	1 660,5	1 711,8	1 727,3	6,8	0,9
Seguro Integral de Salud (SIS)	64,9	75,8	138,2	550,4	905,5	1 099,4	1 094,8	966,7	1 237,4	1 474,7	1 754,5	39,1	19,0
Otros Seguros 1/	191,1	192,2	276,5	281,3	293,0	289,9	322,5	364,0	351,2	338,8	325,7	5,5	-3,9
Rural	**185,3**	**211,1**	**354,8**	**930,1**	**1 257,8**	**1 338,1**	**1 383,7**	**1 243,3**	**1 276,5**	**1 320,0**	**1 356,5**	**22,0**	**2,8**
Seguro Social de Salud (EsSalud)	75,7	74,7	73,7	77,5	78,6	76,9	82,4	86,8	89,7	101,8	87,0	1,4	-14,6
Seguro Integral de Salud (SIS)	106,4	133,0	274,7	846,9	1 172,8	1 248,7	1 292,4	1 151,5	1 181,3	1 212,2	1 264,2	28,1	4,3
Otros Seguros 1/	3,2	3,4	6,5	5,6	6,5	12,4	9,0	5,0	5,5	5,9	5,3	5,3	-9,9
Región Natural													
Costa	**871,3**	**951,0**	**1 198,3**	**1 474,7**	**1 826,2**	**1 989,0**	**2 085,2**	**2 091,8**	**2 283,5**	**2 484,9**	**2 650,8**	**11,8**	**6,7**
Seguro Social de Salud (EsSalud)	666,3	736,8	864,9	892,8	962,1	1 005,9	1 142,9	1 200,0	1 218,9	1 265,0	1 271,8	6,7	0,5
Seguro Integral de Salud (SIS)	42,3	51,7	90,8	346,6	617,5	740,4	666,2	577,6	760,1	917,8	1 094,6	38,5	19,3
Otros Seguros 1/	162,7	162,5	242,6	235,2	246,6	242,7	276,1	314,1	304,5	302,1	284,4	5,7	-5,9
Sierra	**341,6**	**412,1**	**557,7**	**1 114,8**	**1 467,8**	**1 590,8**	**1 709,1**	**1 621,0**	**1 713,3**	**1 775,2**	**1 897,3**	**18,7**	**6,9**
Seguro Social de Salud (EsSalud)	218,8	265,8	286,3	277,0	309,8	331,4	356,6	395,9	397,3	406,9	407,5	6,4	0,1
Seguro Integral de Salud (SIS)	96,2	120,8	242,5	801,2	1 119,6	1 222,7	1 311,3	1 191,0	1 278,4	1 339,3	1 455,7	31,2	8,7
Otros Seguros 1/	26,6	25,5	28,9	36,6	38,3	36,7	41,2	34,1	37,5	28,9	34,2	2,5	18,1
Selva	**119,0**	**133,5**	**181,5**	**370,1**	**459,3**	**535,1**	**552,8**	**506,3**	**529,0**	**585,2**	**615,9**	**17,9**	**5,2**
Seguro Social de Salud (EsSalud)	81,2	89,7	90,4	105,3	103,7	127,2	128,9	135,9	134,0	141,7	134,9	5,2	-4,8
Seguro Integral de Salud (SIS)	32,9	36,3	79,5	249,6	341,1	385,0	409,7	349,6	380,2	429,7	468,5	30,4	9,0
Otros Seguros 1/	5,0	7,6	11,6	15,2	14,5	22,9	14,2	20,8	14,7	13,7	12,5	9,7	-9,0

1/ Comprende: Seguro Privado de Salud, Entidad Prestadora de Salud, Seguro de las Fuerzas Armadas/ Policiales, Seguro Universitario, Seguro Escolar Privado, Otros y los que cuentan con Seguro Social de Salud y Seguro Integral de Salud.

2/ Comprende: Provincia de Lima y Provincia Constitucional del Callao.

Fuente: Instituto Nacional de Estadística e Informática-Encuesta Nacional de Hogares .

CUADRO Nº 5.10

PERÚ: POBLACIÓN OCUPADA CON SEGURO DE SALUD, SEGÚN TAMAÑO DE EMPRESA Y ÁMBITO GEOGRÁFICO, 2005 - 2015

(Miles de personas)

Tamaño de empresa / Ámbito geográfico	2005	2006	2007	2008	2009	2010	2011	2012	2013	2014	2015	Tasa de crecimiento promedio anual (%) 2005 - 2015	Variación porcentual 2015/2014
Total	**3 063,2**	**3 428,2**	**4 318,1**	**6 358,4**	**7 937,4**	**8 724,0**	**9 190,1**	**9 070,5**	**9 753,0**	**10 407,8**	**11 095,1**	**13,7**	**6,6**
De 1 a 10 trabajadores	1 284,9	1 419,9	2 026,4	3 782,2	4 953,6	5 635,8	5 902,1	5 495,5	6 068,5	6 548,6	7 219,9	18,8	10,3
De 11 a 50 trabajadores	307,6	324,4	393,0	527,5	628,2	661,3	653,6	708,1	798,5	806,4	886,8	11,2	10,0
De 51 a más trabajadores	1 340,6	1 553,4	1 763,9	1 920,8	2 216,4	2 265,7	2 437,3	2 636,2	2 718,8	2 877,3	2 829,5	7,8	-1,7
No especificado	130,1	130,5	134,7	127,9	139,3	161,1	197,0	230,7	167,2	175,4	158,9	-	-
Lima Metropolitana 1/	**1 242,4**	**1 399,4**	**1 763,7**	**1 952,2**	**2 227,6**	**2 396,9**	**2 584,5**	**2 758,3**	**2 960,4**	**3 178,0**	**3 369,4**	**10,5**	**6,0**
De 1 a 10 trabajadores	429,7	441,5	637,6	751,3	858,6	1 029,5	1 068,6	1 109,0	1 224,1	1 330,7	1 494,0	13,3	12,3
De 11 a 50 trabajadores	188,9	198,1	232,8	291,8	324,9	319,5	319,5	352,8	437,0	425,0	490,1	10,0	15,3
De 51 a más trabajadores	557,4	689,4	810,7	830,8	973,5	957,5	1 074,2	1 157,0	1 210,9	1 337,5	1 313,2	8,9	-1,8
No especificado	66,4	70,3	82,7	78,4	70,6	90,5	122,2	139,5	88,5	84,7	72,2	-	-
Resto País	**1 820,8**	**2 028,8**	**2 554,3**	**4 406,1**	**5 709,8**	**6 327,1**	**6 605,6**	**6 312,3**	**6 792,6**	**7 229,8**	**7 725,7**	**15,5**	**6,9**
De 1 a 10 trabajadores	855,2	978,3	1 388,8	3 030,9	4 095,0	4 606,4	4 833,5	4 386,5	4 844,4	5 217,9	5 725,9	20,9	9,7
De 11 a 50 trabajadores	118,7	126,3	160,2	235,7	303,3	341,9	334,1	355,4	361,5	381,4	396,7	12,8	4,0
De 51 a más trabajadores	783,2	864,1	953,3	1 090,0	1 242,9	1 308,2	1 363,2	1 479,2	1 507,9	1 539,8	1 516,4	6,8	-1,5
No especificado	63,7	60,1	52,0	49,5	68,7	70,6	74,9	91,2	78,8	90,8	86,7	-	-
Área de residencia													
Urbana	**2 646,1**	**2 952,8**	**3 553,6**	**4 456,6**	**5 369,6**	**5 908,8**	**6 245,1**	**6 378,1**	**6 957,6**	**7 505,4**	**8 076,6**	**11,8**	**7,6**
De 1 a 10 trabajadores	1 000,2	1 074,3	1 400,8	2 094,7	2 642,5	3 098,6	3 232,1	3 104,2	3 554,3	3 953,9	4 488,2	16,2	13,5
De 11 a 50 trabajadores	284,3	302,7	364,2	456,6	539,3	562,9	565,6	617,0	726,8	717,1	803,1	10,9	12,0
De 51 a más trabajadores	1 234,5	1 447,9	1 656,3	1 780,6	2 052,7	2 091,3	2 253,9	2 430,4	2 515,3	2 665,2	2 631,5	7,9	-1,3
No especificado	127,1	127,8	132,3	124,6	135,1	156,0	193,5	226,4	161,2	169,3	153,8	-	-
Rural	**417,1**	**475,4**	**764,4**	**1 901,7**	**2 567,8**	**2 815,2**	**2 945,0**	**2 692,5**	**2 795,4**	**2 902,3**	**3 018,5**	**21,9**	**4,0**
De 1 a 10 trabajadores	284,6	345,6	625,6	1 687,5	2 311,0	2 537,2	2 670,0	2 391,3	2 514,1	2 594,7	2 731,7	25,4	5,3
De 11 a 50 trabajadores	23,3	21,7	28,8	70,8	88,9	98,5	87,9	91,1	71,7	89,3	83,7	13,6	-6,2
De 51 a más trabajadores	106,1	105,5	107,7	140,1	163,7	174,4	183,4	205,8	203,5	212,2	198,0	6,4	-6,7
No especificado	3,0	2,6	2,4	3,3	4,1	5,2	3,6	4,2	6,0	6,2	5,1	-	-
Región Natural													
Costa	**2 007,0**	**2 220,2**	**2 724,5**	**3 324,9**	**3 991,8**	**4 308,0**	**4 435,3**	**4 573,6**	**4 957,8**	**5 340,4**	**5 701,4**	**11,0**	**6,8**
De 1 a 10 trabajadores	754,2	799,2	1 069,4	1 532,9	1 904,4	2 193,7	2 173,7	2 117,6	2 397,7	2 641,5	2 958,6	14,6	12,0
De 11 a 50 trabajadores	258,0	264,5	316,1	397,0	455,9	469,3	461,6	504,6	596,4	583,6	669,3	10,0	14,7
De 51 a más trabajadores	898,3	1 058,1	1 234,2	1 294,3	1 520,9	1 517,7	1 634,9	1 755,2	1 830,8	1 988,9	1 955,6	8,1	-1,7
No especificado	96,5	98,4	104,8	100,7	110,6	127,3	165,1	196,2	132,9	126,4	117,9	-	-
Sierra	**766,4**	**892,5**	**1 185,9**	**2 207,7**	**2 875,7**	**3 169,7**	**3 455,8**	**3 306,0**	**3 524,6**	**3 658,8**	**3 901,3**	**17,7**	**6,6**
De 1 a 10 trabajadores	383,5	463,7	709,1	1 647,2	2 212,3	2 474,0	2 709,0	2 496,5	2 707,8	2 818,9	3 098,2	23,2	9,9
De 11 a 50 trabajadores	35,8	41,7	54,4	90,0	120,4	126,7	133,6	144,1	148,4	159,8	146,8	15,1	-8,1
De 51 a más trabajadores	320,7	362,6	400,2	451,0	521,3	543,1	590,6	641,1	639,5	644,2	626,0	6,9	-2,8
No especificado	26,4	24,5	22,3	19,5	21,7	25,9	22,6	24,3	29,0	35,8	30,3	-	-
Selva	**289,8**	**315,5**	**407,7**	**825,8**	**1 069,9**	**1 246,4**	**1 299,0**	**1 190,9**	**1 270,6**	**1 408,6**	**1 492,4**	**17,8**	**5,9**
De 1 a 10 trabajadores	147,2	157,0	247,9	602,1	836,9	968,1	1 019,5	881,4	963,0	1 088,2	1 163,1	23,0	6,9
De 11 a 50 trabajadores	13,8	18,1	22,6	40,5	51,9	65,4	58,3	59,4	53,7	62,9	70,6	17,8	12,2
De 51 a más trabajadores	121,7	132,7	129,6	175,5	174,1	204,9	211,8	239,9	248,5	244,2	248,0	7,4	1,5
No especificado	7,2	7,6	7,7	7,8	7,0	7,9	9,4	10,2	5,3	13,3	10,7	-	-

1/ Comprende: Provincia de Lima y Provincia Constitucional del Callao.

Fuente: Instituto Nacional de Estadística e Informática-Encuesta Nacional de Hogares .

CUADRO Nº 5.11

PERÚ: POBLACIÓN OCUPADA MASCULINA CON SEGURO DE SALUD, SEGÚN TAMAÑO DE EMPRESA Y ÁMBITO GEOGRÁFICO, 2005 - 2015

(Miles de personas)

Tamaño de empresa / Ámbito geográfico	2005	2006	2007	2008	2009	2010	2011	2012	2013	2014	2015	Tasa de crecimiento promedio anual (%) 2005 - 2015	Variación porcentual 2015/2014
Total	**1 731,3**	**1 931,5**	**2 380,6**	**3 398,8**	**4 184,1**	**4 609,1**	**4 842,9**	**4 851,4**	**5 227,3**	**5 562,5**	**5 931,1**	**13,1**	**6,6**
De 1 a 10 trabajadores	552,4	600,2	902,8	1 729,7	2 260,6	2 623,7	2 805,0	2 617,0	2 924,7	3 183,0	3 582,8	20,6	12,6
De 11 a 50 trabajadores	220,9	217,5	253,8	349,7	408,8	431,3	416,3	444,3	500,9	486,9	539,8	9,3	10,9
De 51 a más trabajadores	839,2	998,2	1 094,7	1 206,1	1 395,9	1 417,5	1 461,2	1 612,6	1 663,1	1 757,8	1 678,0	7,2	-4,5
No especificado	118,7	115,6	129,3	113,4	118,9	136,6	160,5	177,5	138,6	134,9	130,5	-	-
Lima Metropolitana 1/	**692,2**	**785,1**	**979,7**	**1 097,9**	**1 223,1**	**1 312,9**	**1 364,2**	**1 482,8**	**1 570,4**	**1 665,7**	**1 761,8**	**9,8**	**5,8**
De 1 a 10 trabajadores	183,2	176,8	269,7	346,0	353,5	451,5	460,9	490,5	534,3	571,8	679,6	14,0	18,9
De 11 a 50 trabajadores	135,4	126,6	144,0	191,0	200,8	201,1	196,8	202,1	260,6	235,0	278,0	7,5	18,3
De 51 a más trabajadores	314,2	422,9	486,8	494,6	612,7	587,3	612,9	688,2	704,9	793,1	744,2	9,0	-6,2
No especificado	59,4	58,7	79,2	66,3	56,1	73,0	93,6	102,1	70,6	65,7	60,0	-	-
Resto País	**1 039,1**	**1 146,4**	**1 400,9**	**2 300,9**	**2 961,0**	**3 296,3**	**3 478,7**	**3 368,6**	**3 656,9**	**3 896,9**	**4 169,3**	**14,9**	**7,0**
De 1 a 10 trabajadores	369,2	423,4	633,0	1 383,7	1 907,1	2 172,2	2 344,0	2 126,5	2 390,3	2 611,2	2 903,2	22,9	11,2
De 11 a 50 trabajadores	85,5	90,9	109,8	158,7	208,0	230,2	219,4	242,2	240,4	251,9	261,7	11,8	3,9
De 51 a más trabajadores	525,1	575,2	607,9	711,4	783,2	830,2	848,3	924,5	958,2	964,6	933,9	5,9	-3,2
No especificado	59,3	56,9	50,1	47,1	62,7	63,6	67,0	75,4	68,0	69,2	70,5	-	-
Área de residencia													
Urbana	**1 499,5**	**1 667,2**	**1 971,0**	**2 427,1**	**2 874,1**	**3 132,0**	**3 281,7**	**3 402,3**	**3 708,4**	**3 980,2**	**4 269,1**	**11,0**	**7,3**
De 1 a 10 trabajadores	422,9	434,7	599,5	913,6	1 134,6	1 351,6	1 441,1	1 386,8	1 611,1	1 816,2	2 129,6	17,5	17,3
De 11 a 50 trabajadores	203,6	201,6	231,6	298,6	343,2	360,3	352,3	378,7	448,6	424,2	477,8	8,9	12,6
De 51 a más trabajadores	757,3	917,9	1 012,6	1 104,7	1 281,3	1 288,6	1 330,3	1 462,8	1 515,9	1 610,4	1 535,4	7,3	-4,7
No especificado	115,7	113,0	127,3	110,2	115,0	131,5	158,0	173,9	132,7	129,4	126,3	-	-
Rural	**231,8**	**264,3**	**409,6**	**971,7**	**1 310,0**	**1 477,1**	**1 561,2**	**1 449,2**	**1 518,9**	**1 582,4**	**1 662,0**	**21,8**	**5,0**
De 1 a 10 trabajadores	129,5	165,5	303,3	816,1	1 126,0	1 272,1	1 363,9	1 230,2	1 313,6	1 366,8	1 453,2	27,4	6,3
De 11 a 50 trabajadores	17,3	15,9	22,2	51,1	65,6	71,0	63,9	65,6	52,3	62,7	62,0	13,6	-1,0
De 51 a más trabajadores	81,9	80,3	82,1	101,4	114,6	128,9	130,9	149,8	147,1	147,4	142,6	5,7	-3,3
No especificado	3,0	2,5	2,0	3,1	3,9	5,1	2,6	3,6	5,9	5,5	4,2	-	-
Región Natural													
Costa	**1 135,7**	**1 269,2**	**1 526,1**	**1 850,2**	**2 165,5**	**2 319,0**	**2 350,0**	**2 481,9**	**2 674,3**	**2 855,5**	**3 050,6**	**10,4**	**6,8**
De 1 a 10 trabajadores	323,3	325,5	466,6	701,8	824,4	973,5	975,0	969,3	1 097,3	1 218,6	1 433,6	16,1	17,6
De 11 a 50 trabajadores	184,8	180,6	201,6	261,1	294,0	303,4	292,4	304,4	368,9	340,0	388,0	7,7	14,1
De 51 a más trabajadores	539,5	678,5	758,1	799,3	953,7	936,9	949,6	1 059,0	1 100,0	1 201,1	1 134,2	7,7	-5,6
No especificado	88,0	84,6	99,8	87,9	93,4	105,2	133,0	149,2	108,1	95,8	94,8	-	-
Sierra	**424,8**	**480,3**	**628,3**	**1 092,9**	**1 408,0**	**1 578,9**	**1 746,7**	**1 684,9**	**1 811,4**	**1 883,6**	**2 004,0**	**16,8**	**6,4**
De 1 a 10 trabajadores	156,3	196,0	313,2	716,6	977,5	1 119,9	1 264,1	1 164,7	1 287,4	1 349,0	1 491,0	25,3	10,5
De 11 a 50 trabajadores	24,7	25,6	35,4	59,6	76,8	81,1	82,8	97,2	93,9	103,7	101,0	15,1	-2,6
De 51 a más trabajadores	219,9	234,9	257,7	298,7	334,1	353,8	380,4	403,5	403,9	403,6	385,9	5,8	-4,4
No especificado	24,0	23,8	22,0	18,0	19,6	24,1	19,4	19,5	26,3	27,3	26,1	-	-
Selva	**170,8**	**181,9**	**226,2**	**455,7**	**610,6**	**711,2**	**746,2**	**684,6**	**741,6**	**823,4**	**876,5**	17,8	6,4
De 1 a 10 trabajadores	72,8	78,7	123,0	311,2	458,7	530,3	565,9	483,0	539,9	615,4	658,2	24,6	6,9
De 11 a 50 trabajadores	11,4	11,3	16,8	29,0	38,0	46,9	41,1	42,6	38,2	43,2	50,8	16,1	17,5
De 51 a más trabajadores	79,9	84,7	78,9	108,1	108,1	126,8	131,2	150,2	159,2	153,1	157,9	7,1	3,2
No especificado	6,7	7,2	7,5	7,4	5,8	7,3	8,1	8,9	4,3	11,7	9,6	-	-

1/ Comprende: Provincia de Lima y Provincia Constitucional del Callao.

Fuente: Instituto Nacional de Estadística e Informática-Encuesta Nacional de Hogares .

CUADRO Nº 5.12
PERÚ: POBLACIÓN OCUPADA FEMENINA CON SEGURO DE SALUD, SEGÚN TAMAÑO DE EMPRESA Y ÁMBITO GEOGRÁFICO, 2005 - 2015

(Miles de personas)

Tamaño de empresa / Ámbito geográfico	2005	2006	2007	2008	2009	2010	2011	2012	2013	2014	2015	Tasa de crecimiento promedio anual (%) 2005 - 2015	Variación porcentual 2015/2014
Total	**1 331,9**	**1 496,7**	**1 937,5**	**2 959,5**	**3 753,3**	**4 114,9**	**4 347,1**	**4 219,1**	**4 525,7**	**4 845,2**	**5 164,0**	**14,5**	**6,6**
De 1 a 10 trabajadores	732,4	819,7	1 123,6	2 052,5	2 693,0	3 012,1	3 097,2	2 878,5	3 143,8	3 365,6	3 637,1	17,4	8,1
De 11 a 50 trabajadores	86,7	106,9	139,2	177,8	219,4	230,0	237,3	263,9	297,6	319,5	347,0	14,9	8,6
De 51 a más trabajadores	501,4	555,3	669,3	714,7	820,5	848,2	976,1	1 023,6	1 055,8	1 119,6	1 151,5	8,7	2,9
No especificado	11,4	14,9	5,4	14,6	20,4	24,5	36,5	53,2	28,6	40,6	28,4	-	-
Lima Metropolitana 1/	**550,2**	**614,3**	**784,0**	**854,3**	**1 004,5**	**1 084,0**	**1 220,2**	**1 275,4**	**1 390,1**	**1 512,3**	**1 607,6**	**11,3**	**6,3**
De 1 a 10 trabajadores	246,5	264,7	367,9	405,3	505,2	578,0	607,7	618,4	689,7	758,9	814,4	12,7	7,3
De 11 a 50 trabajadores	53,4	71,5	88,8	100,8	124,1	118,3	122,7	150,7	176,4	190,0	212,0	14,8	11,6
De 51 a más trabajadores	243,3	266,4	323,9	336,1	360,8	370,2	461,3	468,8	506,0	544,4	569,0	8,9	4,5
No especificado	7,0	11,7	3,5	12,1	14,5	17,5	28,6	37,4	17,9	19,0	12,2	-	-
Resto País	**781,7**	**882,4**	**1 153,4**	**2 105,2**	**2 748,8**	**3 030,9**	**3 126,9**	**2 943,7**	**3 135,7**	**3 332,9**	**3 556,5**	**16,4**	**6,7**
De 1 a 10 trabajadores	486,0	554,9	755,8	1 647,2	2 187,8	2 434,1	2 489,5	2 260,0	2 454,1	2 606,7	2 822,8	19,2	8,3
De 11 a 50 trabajadores	33,2	35,3	50,4	77,0	95,3	111,7	114,7	113,2	121,1	129,5	135,0	15,0	4,3
De 51 a más trabajadores	258,1	288,9	345,3	378,5	459,7	478,0	514,9	554,7	549,7	575,2	582,5	8,5	1,3
No especificado	4,4	3,2	1,9	2,4	5,9	7,0	7,9	15,8	10,7	21,6	16,2	-	-
Área de residencia													
Urbana	**1 146,6**	**1 285,6**	**1 582,6**	**2 029,5**	**2 495,5**	**2 776,8**	**2 963,4**	**2 975,8**	**3 249,2**	**3 525,2**	**3 807,5**	**12,8**	**8,0**
De 1 a 10 trabajadores	577,3	639,6	801,3	1 181,1	1 507,9	1 747,1	1 791,0	1 717,4	1 943,2	2 137,6	2 358,6	15,1	10,3
De 11 a 50 trabajadores	80,7	101,1	132,6	158,0	196,1	202,6	213,3	238,3	278,1	292,9	325,3	15,0	11,1
De 51 a más trabajadores	477,2	530,1	643,7	675,9	771,4	802,7	923,6	967,6	999,4	1 054,8	1 096,1	8,7	3,9
No especificado	11,4	14,8	5,0	14,4	20,1	24,4	35,5	52,5	28,5	39,9	27,5	-	-
Rural	**185,3**	**211,1**	**354,8**	**930,1**	**1 257,8**	**1 338,1**	**1 383,7**	**1 243,3**	**1 276,5**	**1 320,0**	**1 356,5**	**22,0**	**2,8**
De 1 a 10 trabajadores	155,1	180,0	322,3	871,4	1 185,1	1 265,1	1 306,2	1 161,1	1 200,6	1 228,0	1 278,5	23,5	4,1
De 11 a 50 trabajadores	6,0	5,8	6,7	19,8	23,3	27,4	24,0	25,5	19,4	26,6	21,7	13,8	-18,4
De 51 a más trabajadores	24,2	25,2	25,5	38,7	49,1	45,5	52,5	56,0	56,4	64,7	55,4	8,7	-14,4
No especificado	0,0	0,1	0,4	0,2	0,3	0,1	1,0	0,7	0,1	0,7	0,9	-	-
Región Natural													
Costa	**871,3**	**951,0**	**1 198,3**	**1 474,7**	**1 826,2**	**1 989,0**	**2 085,2**	**2 091,8**	**2 283,5**	**2 484,9**	**2 650,8**	**11,8**	**6,7**
De 1 a 10 trabajadores	430,9	473,7	602,8	831,1	1 080,0	1 220,2	1 198,7	1 148,3	1 300,3	1 422,8	1 525,0	**13,5**	**7,2**
De 11 a 50 trabajadores	73,2	83,9	114,5	135,9	161,9	165,9	169,2	200,2	227,6	243,7	281,3	**14,4**	**15,5**
De 51 a más trabajadores	358,8	379,6	476,0	495,0	567,2	580,8	685,3	696,2	730,8	787,8	821,4	**8,6**	**4,3**
No especificado	8,5	13,8	5,0	12,7	17,1	22,1	32,1	47,0	24,8	30,6	23,1	-	-
Sierra	**341,6**	**412,1**	**557,7**	**1 114,8**	**1 467,8**	**1 590,8**	**1 709,1**	**1 621,0**	**1 713,3**	**1 775,2**	**1 897,3**	**18,7**	**6,9**
De 1 a 10 trabajadores	227,2	267,7	395,9	930,6	1 234,8	1 354,1	1 444,9	1 331,7	1 420,4	1 470,0	1 607,2	**21,6**	**9,3**
De 11 a 50 trabajadores	11,2	16,2	19,0	30,4	43,6	45,6	50,9	46,8	54,5	56,1	45,9	**15,2**	**-18,3**
De 51 a más trabajadores	100,8	127,6	142,5	152,3	187,2	189,3	210,3	237,7	235,6	240,6	240,1	**9,1**	**-0,2**
No especificado	2,4	0,7	0,3	1,5	2,1	1,8	3,1	4,8	2,7	8,5	4,2	-	-
Selva	**119,0**	**133,5**	**181,5**	**370,1**	**459,3**	**535,1**	**552,8**	**506,3**	**529,0**	**585,2**	**615,9**	**17,9**	**5,2**
De 1 a 10 trabajadores	74,3	78,3	124,9	290,8	378,2	437,9	453,6	398,4	423,1	472,8	504,9	**21,1**	**6,8**
De 11 a 50 trabajadores	2,3	6,8	5,7	11,5	13,9	18,5	17,3	16,8	15,5	19,7	19,8	**23,8**	**0,6**
De 51 a más trabajadores	41,8	48,0	50,7	67,4	66,1	78,1	80,6	89,7	89,3	91,2	90,0	**8,0**	**-1,2**
No especificado	0,5	0,4	0,1	0,4	1,2	0,6	1,3	1,3	1,1	1,5	1,1	-	-

1/ Comprende: Provincia de Lima y Provincia Constitucional del Callao.

Fuente: Instituto Nacional de Estadística e Informática-Encuesta Nacional de Hogares .

CUADRO Nº 5.13

PERÚ: POBLACIÓN OCUPADA CON SEGURO DE SALUD, SEGÚN RAMAS DE ACTIVIDAD Y ÁMBITO GEOGRÁFICO, 2008-2015

(Miles de personas)

Ramas de actividad / Ámbito geográfico	2008	2009	2010	2011	2012	2013	2014	2015	Tasa de crecimiento promedio anual (%) 2008 - 2015	Variación porcentual 2015/2014
Total	**6 358,4**	**7 937,4**	**8 724,0**	**9 190,1**	**9 070,5**	**9 753,0**	**10 407,8**	**11 095,1**	**8,3**	**6,6**
Agricultura, Ganadería, Caza, Silvic.y Pesca	1 745,1	2 366,5	2 583,7	2 744,9	2 511,2	2 689,5	2 849,0	3 123,2	8,7	9,6
Explotación de Minas y Canteras	110,3	104,0	120,8	142,8	143,6	147,7	150,0	170,6	6,4	13,7
Manufactura	696,7	801,7	829,2	843,7	868,4	932,1	946,9	1 001,5	5,3	5,8
Construcción	206,3	284,5	374,2	399,4	427,9	507,5	547,6	607,6	16,7	11,0
Comercio	999,0	1 218,8	1 354,4	1 394,2	1 415,8	1 592,9	1 741,1	1 813,4	8,9	4,2
Transportes y Comunicaciones	346,4	446,6	499,6	527,8	494,8	558,4	649,2	722,4	11,1	11,3
Administración pública, Defensa, Planes de Seg.social	371,2	494,3	526,2	536,7	593,0	563,0	615,6	585,7	6,7	-4,9
Hoteles y Restaurantes	328,0	412,2	526,3	529,2	530,2	572,5	643,5	702,9	11,5	9,2
Inmobiliarias y alquileres	321,2	356,7	383,1	434,8	453,5	503,0	503,0	534,1	7,5	6,2
Enseñanza	608,6	638,7	654,9	709,0	734,7	697,3	703,6	723,5	2,5	2,8
Otros servicios 1/	625,7	813,4	871,6	927,5	897,7	989,0	1 058,3	1 110,2	8,5	4,9
Lima Metropolitana 2/	**1 952,2**	**2 227,6**	**2 396,9**	**2 584,5**	**2 758,3**	**2 960,4**	**3 178,0**	**3 369,4**	**8,1**	**6,0**
Agricultura, Ganadería, Caza, Silvic.y Pesca	14,5	19,9	21,9	23,0	12,1	21,1	21,7	27,5	9,5	26,6
Explotación de Minas y Canteras	21,4	18,2	23,9	24,4	31,2	22,5	21,7	30,2	5,0	39,4
Manufactura	333,8	374,8	355,2	356,6	427,5	422,3	451,9	481,6	5,4	6,6
Construcción	83,4	107,2	137,5	153,0	160,6	188,6	192,8	231,5	15,7	20,1
Comercio	389,5	393,4	472,6	467,9	546,5	642,7	664,9	671,8	8,1	1,0
Transportes y Comunicaciones	175,4	200,8	219,8	218,0	233,9	241,0	279,3	312,7	8,6	12,0
Administración pública, Defensa, Planes de Seg.social	135,9	171,5	171,6	202,8	213,3	182,6	223,4	209,6	6,4	-6,2
Hoteles y Restaurantes	109,9	140,6	160,5	159,9	170,8	180,2	222,5	246,4	12,2	10,7
Inmobiliarias y alquileres	184,5	217,0	221,1	284,4	286,6	329,8	329,3	335,9	8,9	2,0
Enseñanza	194,1	203,1	204,0	237,2	236,5	231,5	241,0	245,8	3,4	2,0
Otros servicios 1/	309,6	381,2	408,7	457,4	439,2	498,2	529,6	576,4	9,3	8,8
Resto País	**4 406,1**	**5 709,8**	**6 327,1**	**6 605,6**	**6 312,3**	**6 792,6**	**7 229,8**	**7 725,7**	**8,4**	**6,9**
Agricultura, Ganadería, Caza, Silvic.y Pesca	1 730,6	2 346,6	2 561,7	2 722,0	2 499,1	2 668,4	2 827,3	3 095,7	8,7	9,5
Explotación de Minas y Canteras	88,8	85,8	96,9	118,5	112,4	125,2	128,3	140,4	6,8	9,4
Manufactura	362,8	426,9	474,1	487,1	440,8	509,8	495,0	519,9	5,3	5,0
Construcción	123,0	177,3	236,7	246,4	267,3	319,0	354,8	376,1	17,3	6,0
Comercio	609,5	825,4	881,8	926,3	869,3	950,2	1 076,2	1 141,6	9,4	6,1
Transportes y Comunicaciones	171,0	245,8	279,8	309,8	260,8	317,4	369,9	409,6	13,3	10,7
Administración pública, Defensa, Planes de Seg.social	235,3	322,8	354,6	333,9	379,7	380,4	392,2	376,1	6,9	-4,1
Hoteles y Restaurantes	218,0	271,6	365,8	369,3	359,4	392,3	421,0	456,5	11,1	8,4
Inmobiliarias y alquileres	136,6	139,8	161,9	150,4	166,8	173,2	173,6	198,1	5,5	14,1
Enseñanza	414,5	435,6	450,9	471,9	498,1	465,8	462,6	477,7	2,0	3,3
Otros servicios 1/	316,1	432,2	462,8	470,1	458,5	490,8	528,7	533,8	7,8	1,0

Continúa...

CUADRO Nº 5.13

PERÚ: POBLACIÓN OCUPADA CON SEGURO DE SALUD, SEGÚN RAMAS DE ACTIVIDAD Y ÁMBITO GEOGRÁFICO, 2008-2015

(Miles de personas)

Ramas de actividad / Ámbito geográfico	2008	2009	2010	2011	2012	2013	2014	2015	Tasa de crecimiento promedio anual (%) 2008 - 2015	Variación porcentual 2015/2014
Área de residencia										
Urbana	**4 456,6**	**5 369,6**	**5 908,8**	**6 245,1**	**6 378,1**	**6 957,6**	**7 505,4**	**8 076,6**	**8,9**	**7,6**
Agricultura, Ganadería, Caza, Silvic.y Pesca	325,7	429,1	486,9	536,6	501,6	599,9	680,2	824,8	14,2	21,3
Explotación de Minas y Canteras	87,3	74,8	88,5	109,4	109,6	113,5	119,3	137,9	6,8	15,6
Manufactura	601,3	685,2	708,4	722,6	758,5	803,7	826,5	892,5	5,8	8,0
Construcción	176,5	233,4	299,3	326,9	359,7	429,5	460,1	523,0	16,8	13,7
Comercio	873,9	1 044,6	1 162,0	1 185,1	1 254,8	1 421,6	1 563,7	1 622,2	9,2	3,7
Transportes y Comunicaciones	322,5	415,4	458,1	486,2	455,6	515,3	602,7	673,9	11,1	11,8
Administración pública, Defensa, Planes de Seg.social	332,0	440,7	458,8	481,4	516,0	496,7	544,9	523,1	6,7	-4,0
Hoteles y Restaurantes	288,5	362,3	459,4	456,0	463,6	512,6	570,7	635,4	11,9	11,3
Inmobiliarias y alquileres	311,6	346,1	369,1	424,3	437,6	489,1	488,9	522,6	7,7	6,9
Enseñanza	555,2	583,3	608,0	657,3	684,0	648,8	651,6	670,7	2,7	2,9
Otros servicios 1/	582,2	754,7	810,2	859,5	837,1	927,1	996,7	1 050,4	8,8	5,4
Rural	**1 901,7**	**2 567,8**	**2 815,2**	**2 945,0**	**2 692,5**	**2 795,4**	**2 902,3**	**3 018,5**	**6,8**	**4,0**
Agricultura, Ganadería, Caza, Silvic.y Pesca	1 419,4	1 937,4	2 096,7	2 208,4	2 009,6	2 089,6	2 168,8	2 298,3	7,1	6,0
Explotación de Minas y Canteras	23,0	29,2	32,3	33,4	34,0	34,2	30,7	32,7	5,1	6,5
Manufactura	95,4	116,5	120,8	121,1	109,9	128,4	120,4	109,0	1,9	-9,5
Construcción	29,9	51,1	74,9	72,5	68,1	78,0	87,5	84,6	16,0	-3,3
Comercio	125,1	174,1	192,5	209,2	161,0	171,3	177,4	191,3	6,2	7,8
Transportes y Comunicaciones	23,8	31,2	41,5	41,6	39,1	43,1	46,6	48,4	10,7	4,0
Administración pública, Defensa, Planes de Seg.social	39,2	53,6	67,4	55,3	77,1	66,3	70,7	62,6	6,9	-11,4
Hoteles y Restaurantes	39,5	49,9	66,9	73,2	66,6	60,0	72,8	67,5	8,0	-7,3
Inmobiliarias y alquileres	9,5	10,6	14,0	10,4	15,8	13,9	14,1	11,5	2,7	-18,5
Enseñanza	53,4	55,4	46,9	51,8	50,7	48,5	52,0	52,8	-0,1	1,6
Otros servicios 1/	43,6	58,7	61,4	68,0	60,6	62,0	61,5	59,8	4,6	-2,7
Región Natural										
Costa	**3 324,9**	**3 991,8**	**4 308,0**	**4 435,3**	**4 573,6**	**4 957,8**	**5 340,4**	**5 701,4**	**8,0**	**6,8**
Agricultura, Ganadería, Caza, Silvic.y Pesca	298,4	386,5	407,4	396,5	376,8	427,6	456,8	533,0	8,6	16,7
Explotación de Minas y Canteras	41,2	37,2	43,6	47,6	57,8	48,1	48,5	56,5	4,6	16,7
Manufactura	502,3	570,6	564,4	575,4	617,0	637,5	659,7	703,4	4,9	6,6
Construcción	136,1	182,2	217,5	234,0	251,7	299,4	310,5	361,8	15,0	16,5
Comercio	636,7	739,0	841,5	820,2	892,1	1 029,2	1 113,2	1 140,4	8,7	2,4
Transportes y Comunicaciones	262,1	314,2	355,4	357,4	359,3	372,8	443,3	500,7	9,7	12,9
Administración pública, Defensa, Planes de Seg.social	218,7	292,7	298,5	314,0	328,2	304,0	345,6	333,3	6,2	-3,6
Hoteles y Restaurantes	202,7	263,6	316,5	295,4	300,6	331,4	379,7	417,2	10,9	9,9
Inmobiliarias y alquileres	246,9	279,2	295,2	351,9	367,6	416,2	420,4	439,6	8,6	4,6
Enseñanza	337,8	358,1	362,6	384,6	393,2	380,1	402,9	408,6	2,8	1,4
Otros servicios 1/	442,0	568,5	605,3	658,4	629,4	711,4	760,0	806,8	9,0	6,2

Continúa...

CUADRO Nº 5.13

PERÚ: POBLACIÓN OCUPADA CON SEGURO DE SALUD, SEGÚN RAMAS DE ACTIVIDAD Y ÁMBITO GEOGRÁFICO, 2008-2015

(Miles de personas)

Conclusión.

Ramas de actividad / Ámbito geográfico	2008	2009	2010	2011	2012	2013	2014	2015	Tasa de crecimiento promedio anual (%) 2008 - 2015	Variación porcentual 2015/2014
Sierra	**2 207,7**	**2 875,7**	**3 169,7**	**3 455,8**	**3 306,0**	**3 524,6**	**3 658,8**	**3 901,3**	**8,5**	**6,6**
Agricultura, Ganadería, Caza, Silvic.y Pesca	1 103,6	1 493,6	1 643,2	1 772,3	1 634,9	1 735,8	1 803,6	1 947,6	8,5	8,0
Explotación de Minas y Canteras	62,4	57,4	70,2	86,4	76,5	92,9	95,6	107,5	8,1	12,5
Manufactura	146,8	174,3	199,6	209,3	196,7	230,5	221,8	233,5	6,9	5,3
Construcción	48,7	78,7	111,4	124,4	136,2	153,0	178,8	186,0	21,1	4,0
Comercio	239,9	319,8	330,5	373,9	350,3	383,1	407,9	444,6	9,2	9,0
Transportes y Comunicaciones	52,3	79,9	76,8	104,9	84,2	120,4	132,5	139,5	15,1	5,3
Administración pública, Defensa, Planes de Seg.social	106,2	148,9	169,0	160,6	189,6	179,8	192,4	177,8	7,6	-7,6
Hoteles y Restaurantes	74,9	87,8	125,0	145,8	150,2	154,0	156,8	177,0	13,1	12,9
Inmobiliarias y alquileres	53,2	57,8	61,4	61,6	64,2	65,0	59,8	69,6	3,9	16,5
Enseñanza	192,4	210,8	208,9	226,9	242,4	223,8	207,7	220,7	2,0	6,2
Otros servicios 1/	127,4	166,7	173,7	189,7	180,7	186,2	201,7	197,4	6,5	-2,1
Selva	**825,8**	**1 069,9**	**1 246,4**	**1 299,0**	**1 190,9**	**1 270,6**	**1 408,6**	**1 492,4**	**8,8**	**5,9**
Agricultura, Ganadería, Caza, Silvic.y Pesca	343,2	486,5	533,1	576,1	499,4	526,0	588,6	642,5	9,4	9,2
Explotación de Minas y Canteras	6,6	9,4	7,0	8,9	9,3	6,7	5,9	6,5	-0,2	10,3
Manufactura	47,6	56,7	65,2	58,9	54,7	64,1	65,5	64,6	4,5	-1,3
Construcción	21,5	23,6	45,2	41,0	40,0	55,1	58,3	59,8	15,7	2,6
Comercio	122,4	160,0	182,4	200,2	173,4	180,6	220,0	228,4	9,3	3,8
Transportes y Comunicaciones	32,0	52,4	67,4	65,5	51,2	65,3	73,4	82,1	14,4	11,9
Administración pública, Defensa, Planes de Seg.social	46,4	52,8	58,6	62,1	75,2	79,2	77,6	74,7	7,0	-3,8
Hoteles y Restaurantes	50,3	60,9	84,8	88,0	79,3	87,1	107,0	108,7	11,6	1,6
Inmobiliarias y alquileres	21,1	19,7	26,4	21,3	21,7	21,7	22,8	24,8	2,4	8,6
Enseñanza	78,4	69,8	83,4	97,6	99,0	93,4	93,0	94,3	2,7	1,4
Otros servicios 1/	56,3	78,2	92,6	79,4	87,6	91,4	96,6	106,0	9,4	9,7

1/ Comprende las ramas de actividad de electricidad, gas y agua, intermediación financiera, actividades de servicios sociales y de salud, otras activ. De serv. Comunitarias, sociales y personales y hogares privados con servicio doméstico.

2/ Comprende: Provincia de Lima y Provincia Constitucional del Callao.

Fuente: Instituto Nacional de Estadística e Informática-Encuesta Nacional de Hogares .

B. Población Ocupada y Acceso a Sistema de Pensiones

CUADRO Nº 5.14
PERÚ: POBLACIÓN OCUPADA AFILIADA A UN SISTEMA DE PENSIONES, SEGÚN ÁMBITO GEOGRÁFICO, 2005 - 2015
(Miles de personas)

Ámbito geográfico	2005	2006	2007	2008	2009	2010	2011	2012	2013	2014
Total	**2 581,8**	**3 055,0**	**3 624,3**	**3 801,3**	**4 235,1**	**4 463,0**	**4 705,7**	**5 064,1**	**5 169,2**	**5 512,9**
Lima Metropolitana 1/	1 100,7	1 402,8	1 726,2	1 750,0	1 911,8	2 000,6	2 106,4	2 284,9	2 314,8	2 508,4
Resto País	1 481,2	1 652,2	1 898,1	2 051,3	2 323,3	2 462,4	2 599,3	2 779,2	2 854,4	3 004,6
Área de residencia										
Urbana	2 376,0	2 840,6	3 381,7	3 531,9	3 924,4	4 133,7	4 350,4	4 680,6	4 767,8	5 088,0
Rural	205,8	214,4	242,6	269,4	310,7	329,3	355,2	383,5	401,4	424,9
Región natural										
Costa	1 837,1	2 196,7	2 675,8	2 726,4	3 026,2	3 159,8	3 312,8	3 575,1	3 630,0	3 895,8
Sierra	585,0	667,2	732,9	793,1	899,8	958,4	1 010,3	1 076,7	1 137,7	1 173,2
Selva	159,8	191,1	215,6	281,8	309,1	344,7	382,6	412,3	401,6	443,9
Departamento										
Amazonas	13,6	16,4	15,8	18,1	21,1	26,7	26,5	31,8	29,4	27,4
Áncash	63,6	74,9	111,4	125,3	130,4	141,9	143,4	159,5	177,9	184,2
Apurímac	10,4	18,5	17,3	19,6	18,5	21,3	26,1	32,6	36,0	37,7
Arequipa	186,1	193,9	211,3	224,5	240,6	256,6	250,3	260,9	278,4	291,3
Ayacucho	21,7	18,1	28,6	28,3	37,8	49,4	46,5	50,1	49,1	51,0
Cajamarca	51,9	61,1	64,6	70,1	83,7	113,0	105,7	106,5	95,5	117,1
Callao	-	-	189,6	198,5	246,4	248,5	224,3	239,0	266,8	281,4
Cusco	79,8	106,5	111,4	114,1	132,3	120,4	152,1	183,7	193,8	194,1
Huancavelica	13,6	12,5	14,8	15,5	18,5	21,7	30,3	34,7	36,7	33,0
Huánuco	25,3	33,1	45,2	48,1	46,9	52,8	58,0	70,6	74,5	72,5
Ica	157,1	162,7	174,6	185,4	204,5	205,4	223,0	226,4	229,5	236,5
Junín	81,5	106,7	105,2	145,5	147,4	150,1	175,0	162,8	161,2	183,3
La Libertad	131,7	131,2	186,7	192,5	239,9	245,9	240,8	269,5	291,0	315,3
Lambayeque	106,4	104,9	115,8	126,0	145,1	136,2	142,5	149,4	165,0	164,5
Lima	-	-	1 646,4	1 661,9	1 792,8	1 897,0	2 048,5	2 224,5	2 220,8	2 392,1
Loreto	52,7	70,5	73,8	102,4	100,5	108,9	114,0	121,5	122,4	134,6
Madre de Dios	5,8	7,6	9,4	9,7	11,4	11,3	15,5	22,1	23,6	22,9
Moquegua	30,8	30,7	37,2	40,2	47,6	51,2	50,9	57,9	60,5	59,7
Pasco	25,8	26,0	33,0	35,5	44,3	47,2	44,2	42,4	46,0	48,2
Piura	147,6	162,0	189,7	166,8	211,3	215,5	227,7	250,6	234,1	269,9
Puno	89,3	99,6	94,1	97,6	110,5	105,9	107,8	111,6	127,2	129,6
San Martín	34,1	20,2	33,0	46,3	58,2	75,0	79,2	86,9	81,1	88,7
Tacna	47,2	51,9	52,8	60,9	62,1	74,5	74,5	67,8	67,3	69,8
Tumbes	17,2	16,6	18,5	20,6	27,6	29,2	31,9	34,7	36,3	35,0
Ucayali	23,5	28,4	43,9	48,0	55,7	57,5	67,0	66,6	65,1	73,2
Lima y Callao 2/	1 165,3	1 501,1	1 836,0	1 860,4	2 039,2	2 145,5	2 272,8	2 463,4	2 487,6	2 673,5
Provincia de Lima	-	-	1 536,6	1 551,5	1 665,4	1 752,1	1 882,1	2 045,9	2 048,0	2 226,9
Región de Lima 3/	-	-	109,8	110,4	127,4	145,0	166,4	178,6	172,8	165,1

Continúa...

CUADRO Nº 5.14
PERÚ: POBLACIÓN OCUPADA AFILIADA A UN SISTEMA DE PENSIONES, SEGÚN ÁMBITO GEOGRÁFICO, 2005 - 2015
(Miles de personas)

Conclusión.

Ámbito geográfico	2015		Tasa de crecimiento promedio anual (%) 2005 - 2015	Variación porcentual 2015/2005			Diferencia Absoluta 2015/2005		
	Abs.	C.V. (%)		Porcentaje	%P>T	Significancia	Diferencia	%P>T	Significancia
Total	**5 377,0**	**1,9**	**7,6**	**108,3**	**0,0**	***	**2 795,2**	**0,0**	***
Lima Metropolitana 1/	2 453,8	3,4	8,3	122,9	0,0	***	1 353,1	0,0	***
Resto País	2 923,3	2,0	7,0	97,4	0,0	***	1 442,1	0,0	***
Área de residencia									
Urbana	4 984,9	2,1	7,7	109,8	0,0	***	2 608,9	0,0	***
Rural	392,1	3,5	6,7	90,5	0,0	***	186,3	0,0	***
Región natural									
Costa	3 799,3	2,5	7,5	106,8	0,0	***	1 962,2	0,0	***
Sierra	1 153,1	3,1	7,0	97,1	0,0	***	568,1	0,0	***
Selva	424,6	4,2	10,3	165,8	0,0	***	264,9	0,0	***
Departamento									
Amazonas	29,3	9,6	8,0	115,1	0,1	*	15,7	0,0	***
Áncash	172,8	8,7	10,5	171,9	0,0	***	109,3	0,0	***
Apurímac	42,7	11,2	15,2	312,6	0,0	***	32,4	0,0	***
Arequipa	296,9	6,5	4,8	59,5	0,0	***	110,8	0,0	***
Ayacucho	51,2	9,6	9,0	135,9	0,0	***	29,5	0,0	***
Cajamarca	104,6	9,7	7,3	101,5	0,0	**	52,7	0,0	***
Callao	279,0	-	-	-	-		-	-	
Cusco	180,5	9,0	8,5	126,3	0,0	***	100,7	0,0	***
Huancavelica	39,3	11,9	11,2	189,8	0,0	**	25,8	0,0	***
Huánuco	73,1	8,5	11,2	189,3	0,0	***	47,8	0,0	***
Ica	226,3	5,3	3,7	44,0	0,0	**	69,1	0,0	***
Junín	175,2	7,1	8,0	115,1	0,0	***	93,8	0,0	***
La Libertad	299,7	7,8	8,6	127,6	0,0	***	168,0	0,0	***
Lambayeque	173,7	6,7	5,0	63,3	0,0	**	67,3	0,0	***
Lima	2 339,0	-	-	-	-		-	-	
Loreto	124,8	7,9	9,0	136,6	0,0	***	72,1	0,0	***
Madre de Dios	20,9	10,4	13,7	262,0	0,0	***	15,2	0,0	***
Moquegua	57,7	7,0	6,5	87,1	0,0	***	26,8	0,0	***
Pasco	50,3	8,3	6,9	94,9	0,0	***	24,5	0,0	***
Piura	254,9	6,4	5,6	72,7	0,0	***	107,3	0,0	***
Puno	122,8	10,2	3,2	37,5	0,1		33,5	0,1	*
San Martín	84,0	8,0	9,4	146,4	0,0	***	49,9	0,0	***
Tacna	65,0	7,7	3,2	37,6	0,1	*	17,8	0,0	**
Tumbes	38,0	7,6	8,3	121,1	0,0	***	20,8	0,0	***
Ucayali	75,3	8,2	12,3	220,2	0,0	***	51,8	0,0	***
Lima y Callao 2/	2 618,0	3,2	9,7	124,7	0,0	***	1 452,7	0,0	***
Provincia de Lima	2 174,8	-	-	-	-		-	-	
Región de Lima 3/	164,2	-	-	-	-		-	-	

1/ Comprende: Provincia de Lima y Provincia Constitucional del Callao.
2/ Comprende el departamento de Lima y la Provincia Constitucional del Callao.
3/ Incluye las provincias de: Barranca, Cajatambo, Canta, Cañete, Huaral, Huarochiri, Huaura, Oyón y Yauyos. Excluye la provincia de Lima.
Fuente: Instituto Nacional de Estadística e Informática-Encuesta Nacional de Hogares .

CUADRO Nº 5.15

PERÚ: POBLACIÓN OCUPADA MASCULINA AFILIADA A UN SISTEMA DE PENSIONES, SEGÚN ÁMBITO GEOGRÁFICO, 2005 - 2015

(Miles de personas)

Ámbito geográfico	2005	2006	2007	2008	2009	2010	2011	2012	2013	2014	2015	Tasa de crecimiento promedio anual (%) 2005 - 2015	Variación porcentual 2015/2014
Total	**1 833,5**	**2 156,5**	**2 490,3**	**2 629,1**	**2 914,4**	**3 081,1**	**3 129,3**	**3 358,0**	**3 424,1**	**3 600,3**	**3 511,3**	**6,7**	**-2,5**
Lima Metropolitana 1/	733,0	947,1	1 133,9	1 139,7	1 254,4	1 330,0	1 303,0	1 420,9	1 424,7	1 508,4	1 486,8	7,3	-1,4
Resto País	1 100,5	1 209,4	1 356,4	1 489,4	1 660,0	1 751,1	1 826,3	1 937,1	1 999,4	2 091,9	2 024,5	6,3	-3,2
Área de residencia													
Urbana	1 658,6	1 975,7	2 286,7	2 400,9	2 651,9	2 799,5	2 833,6	3 037,6	3 091,4	3 255,3	3 187,3	6,8	-2,1
Rural	174,9	180,7	203,7	228,2	262,5	281,6	295,7	320,4	332,8	345,0	324,0	6,4	-6,1
Región natural													
Costa	1 276,1	1 545,1	1 814,4	1 845,0	2 028,7	2 148,0	2 132,3	2 309,9	2 339,0	2 455,4	2 397,4	6,5	-2,4
Sierra	444,0	477,3	521,7	580,1	658,8	684,6	718,9	756,3	794,7	825,0	801,3	6,1	-2,9
Selva	113,4	134,1	154,2	204,0	226,9	248,5	278,1	291,8	290,5	320,0	312,7	10,7	-2,3
Departamento													
Amazonas	8,5	10,3	10,7	12,4	14,5	19,4	18,0	20,0	18,8	19,8	19,7	8,8	-0,3
Áncash	45,0	52,4	77,5	92,2	93,8	101,1	103,6	113,7	125,1	127,5	122,1	10,5	-4,2
Apurímac	6,0	11,9	11,5	13,0	12,7	14,6	19,6	21,3	23,6	24,0	28,3	16,7	18,0
Arequipa	139,1	131,4	142,6	160,2	164,6	170,5	168,4	177,3	183,7	196,0	199,1	3,6	1,6
Ayacucho	16,3	12,7	19,1	19,3	27,9	36,9	33,3	36,0	33,6	37,4	35,8	8,2	-4,1
Cajamarca	36,4	42,0	43,5	51,0	55,7	79,4	67,8	69,8	64,5	79,1	73,3	7,3	-7,3
Callao	-	-	131,1	145,5	169,1	167,0	154,5	163,1	176,6	184,5	188,3	-	2,1
Cusco	63,0	81,7	83,2	84,6	100,5	85,8	109,0	129,7	135,2	136,7	124,9	7,1	-8,6
Huancavelica	9,7	9,0	11,0	10,8	13,3	15,9	22,8	26,7	28,2	24,1	29,2	11,7	21,5
Huánuco	16,6	22,1	31,6	35,2	33,2	37,1	35,5	43,9	48,4	46,5	48,4	11,3	3,9
Ica	110,8	114,6	117,3	122,6	127,7	136,0	143,8	143,2	146,0	147,7	142,3	2,5	-3,7
Junín	62,4	76,8	74,1	108,0	107,6	105,6	124,1	115,7	115,7	129,6	122,0	6,9	-5,9
La Libertad	98,5	97,4	133,4	138,0	172,8	175,8	173,3	192,6	201,7	217,6	202,1	7,5	-7,1
Lambayeque	74,6	78,8	84,8	91,3	101,3	100,3	95,2	103,6	113,7	111,6	116,4	4,6	4,3
Lima 2/	-	-	1 085,2	1 077,3	1 177,7	1 266,7	1 259,8	1 378,1	1 370,2	1 442,1	1 414,2	-	-1,9
Loreto	38,4	46,9	51,1	72,1	71,0	76,6	81,0	86,0	89,5	97,3	90,5	8,9	-7,0
Madre de Dios	4,3	5,0	7,0	7,0	8,3	7,8	11,5	15,7	16,8	16,1	16,6	14,4	3,0
Moquegua	23,3	24,7	29,2	31,3	35,7	37,9	37,3	42,3	44,2	44,7	43,2	6,4	-3,3
Pasco	22,3	21,4	27,2	29,3	37,1	38,8	35,1	32,7	36,2	39,0	39,2	5,8	0,4
Piura	114,2	132,4	137,0	125,4	151,0	157,0	161,8	181,8	171,5	195,6	174,7	4,3	-10,7
Puno	71,9	76,3	74,9	73,9	89,0	81,3	87,3	83,4	99,5	93,5	89,5	2,2	-4,2
San Martín	23,0	15,0	22,1	32,8	43,3	53,8	61,0	62,0	58,9	61,2	62,7	10,6	2,5
Tacna	36,9	38,9	40,0	45,6	46,5	52,9	54,1	46,4	46,9	47,4	45,0	2,0	-5,2
Tumbes	12,4	12,6	12,7	14,7	20,6	20,9	23,6	24,5	28,1	25,1	26,8	8,0	6,7
Ucayali	16,0	19,3	32,3	35,8	39,5	42,0	48,0	48,4	47,6	56,1	56,9	13,5	1,3
Lima y Callao 2/	783,8	1 022,9	1 216,3	1 222,8	1 346,8	1 433,7	1 414,3	1 541,2	1 546,8	1 626,5	1 602,5	7,4	-1,5
Provincia de Lima	-	-	1 002,8	994,2	1 085,3	1 162,9	1 148,5	1 257,7	1 248,1	1 324,0	1 298,5	-	-1,9
Región de Lima 3/	-	-	82,4	83,1	92,4	103,7	111,3	120,3	122,1	118,1	115,7	-	-2,0

1/ Comprende: Provincia de Lima y Provincia Constitucional del Callao.

2/ Comprende el departamento de Lima y la Provincia Constitucional del Callao.

3/ Incluye las provincias de: Barranca, Cajatambo, Canta, Cañete, Huaral, Huarochiri, Huaura, Oyón y Yauyos. Excluye la provincia de Lima.

Fuente: Instituto Nacional de Estadística e Informática-Encuesta Nacional de Hogares .

CUADRO Nº 5.16

PERÚ: POBLACIÓN OCUPADA FEMENINA AFILIADA A UN SISTEMA DE PENSIONES, SEGÚN ÁMBITO GEOGRÁFICO, 2005 - 2015

(Miles de personas)

Ámbito geográfico	2005	2006	2007	2008	2009	2010	2011	2012	2013	2014	2015	Tasa de crecimiento promedio anual (%) 2005 - 2015	Variación porcentual 2015/2014
Total	**748,3**	**898,5**	**1 133,9**	**1 172,2**	**1 320,7**	**1 381,9**	**1 576,3**	**1 706,1**	**1 745,1**	**1 912,6**	**1 865,7**	**9,6**	**-2,5**
Lima Metropolitana 1/	367,7	455,7	592,3	610,3	657,4	670,6	803,4	864,0	890,1	999,9	967,0	10,2	-3,3
Resto País	380,6	442,9	541,7	561,9	663,4	711,3	773,0	842,1	854,9	912,7	898,7	9,0	-1,5
Área de residencia													
Urbana	717,4	864,9	1 095,0	1 131,0	1 272,4	1 334,1	1 516,8	1 642,9	1 676,4	1 832,7	1 797,6	9,6	-1,9
Rural	30,9	33,7	38,9	41,2	48,3	47,8	59,5	63,2	68,6	80,0	68,1	8,2	-14,8
Región natural													
Costa	560,9	651,6	861,4	881,4	997,5	1 011,9	1 180,5	1 265,2	1 291,0	1 440,4	1 401,9	9,6	-2,7
Sierra	141,0	189,9	211,2	213,1	241,0	273,8	291,3	320,4	343,0	348,2	351,9	9,6	1,0
Selva	46,4	57,0	61,4	77,8	82,2	96,2	104,5	120,5	111,1	124,0	111,9	9,2	-9,7
Departamento													
Amazonas	5,2	6,1	5,2	5,8	6,6	7,3	8,5	11,7	10,6	7,6	9,6	6,4	26,0
Áncash	18,5	22,6	33,9	33,1	36,7	40,8	39,7	45,8	52,8	56,7	50,7	10,6	-10,6
Apurímac	4,3	6,6	5,8	6,6	5,9	6,6	6,5	11,3	12,4	13,7	14,4	12,8	5,1
Arequipa	47,0	62,5	68,6	64,3	76,0	86,1	81,9	83,6	94,7	95,3	97,9	7,6	2,6
Ayacucho	5,4	5,4	9,5	9,0	9,8	12,5	13,2	14,1	15,5	13,6	15,4	11,1	13,2
Cajamarca	15,5	19,0	21,1	19,1	28,0	33,6	37,9	36,7	31,0	37,9	31,2	7,3	-17,6
Callao 2/	-	-	58,5	53,1	77,2	81,4	69,8	75,8	90,2	97,0	90,7	-	-6,5
Cusco	16,7	24,8	28,2	29,5	31,9	34,6	43,0	54,1	58,6	57,4	55,6	12,8	-3,1
Huancavelica	3,9	3,5	3,8	4,7	5,2	5,8	7,5	8,0	8,5	8,9	10,1	9,9	13,0
Huánuco	8,6	11,0	13,5	12,9	13,7	15,8	22,5	26,7	26,1	26,0	24,7	11,1	-4,9
Ica	46,3	48,2	57,3	62,8	76,8	69,3	79,2	83,2	83,5	88,8	84,0	6,1	-5,4
Junín	19,0	29,9	31,1	37,5	39,7	44,5	50,8	47,2	45,5	53,7	53,3	10,8	-0,8
La Libertad	33,2	33,8	53,4	54,5	67,1	70,2	67,5	77,0	89,3	97,8	97,6	11,4	-0,2
Lambayeque	31,8	26,0	31,0	34,7	43,7	35,9	47,3	45,7	51,3	52,9	57,3	6,1	8,3
Lima	-	-	561,2	584,5	615,2	630,4	788,7	846,4	850,5	950,0	924,8	-	-2,7
Loreto	14,3	23,7	22,8	30,3	29,4	32,3	33,0	35,5	32,9	37,4	34,3	9,1	-8,1
Madre de Dios	1,5	2,6	2,4	2,7	3,1	3,5	4,0	6,3	6,8	6,7	4,3	11,5	-35,6
Moquegua	7,5	6,1	7,9	8,9	11,9	13,3	13,6	15,6	16,2	15,0	14,4	6,7	-3,7
Pasco	3,5	4,6	5,8	6,2	7,3	8,5	9,1	9,7	9,9	9,1	11,1	12,1	21,1
Piura	33,3	29,6	52,8	41,4	60,3	58,5	66,0	68,8	62,6	74,3	80,2	9,2	8,0
Puno	17,4	23,3	19,2	23,7	21,4	24,6	20,5	28,3	27,7	36,1	33,2	6,7	-7,9
San Martín	11,1	5,1	10,9	13,5	14,9	21,2	18,3	24,9	22,2	27,5	21,3	6,7	-22,6
Tacna	10,3	13,0	12,8	15,3	15,6	21,6	20,4	21,3	20,4	22,3	20,0	6,8	-10,5
Tumbes	4,8	3,9	5,7	5,9	7,0	8,3	8,3	10,2	8,2	9,9	11,2	8,9	13,3
Ucayali	7,5	9,1	11,6	12,2	16,2	15,5	19,0	18,3	17,6	17,0	18,4	9,4	8,0
Lima y Callao 2/	381,5	478,2	619,7	637,6	692,4	711,8	858,5	922,2	940,8	1 047,0	1 015,5	10,3	-3,0
Provincia de Lima	-	-	533,8	557,3	580,1	589,1	733,6	788,2	799,9	903,0	876,3	-	-3,0
Región de Lima 3/	-	-	27,4	27,2	35,0	41,2	55,1	58,2	50,7	47,0	48,5	-	3,0

1/ Comprende: Provincia de Lima y Provincia Constitucional del Callao.

2/ Comprende el departamento de Lima y la Provincia Constitucional del Callao.

3/ Incluye las provincias de: Barranca, Cajatambo, Canta, Cañete, Huaral, Huarochiri, Huaura, Oyón y Yauyos. Excluye la provincia de Lima.

Fuente: Instituto Nacional de Estadística e Informática-Encuesta Nacional de Hogares .

CUADRO Nº 5.17
PERU: POBLACION OCUPADA AFILIADA A UN SISTEMA DE PENSIONES, SEGUN TIPO Y AMBITO GEOGRAFICO, 2005 - 2015
(Miles de personas)

Tipo de sistema de pensión / Ámbito geográfico	2005	2006	2007	2008	2009	2010	2011	2012
Total	**2 581,8**	**3 055,0**	**3 624,3**	**3 801,3**	**4 235,1**	**4 463,0**	**4 705,7**	**5 064,1**
Sistema Privado de Pensiones (AFP)	1 697,6	2 062,8	2 436,2	2 459,4	2 779,1	2 916,2	3 005,5	3 313,9
Sistema Nacional de Pensiones (19990)	581,7	661,3	821,1	943,9	1 111,9	1 211,4	1 339,6	1 370,6
Sistema Nacional de Pensiones 20530 (Cédula viva)	129,2	137,3	147,1	166,6	126,5	135,4	135,9	117,9
Otro 1/	173,4	193,6	219,8	231,4	217,7	200,0	224,7	261,7
Lima Metropolitana 2/	**1 100,7**	**1 402,8**	**1 726,2**	**1 750,0**	**1 911,8**	**2 000,6**	**2 106,4**	**2 284,9**
Sistema Privado de Pensiones (AFP)	743,2	988,8	1 177,2	1 151,6	1 274,7	1 322,0	1 349,7	1 472,8
Sistema Nacional de Pensiones (19990)	228,4	268,6	358,4	397,3	478,9	511,3	570,9	595,4
Sistema Nacional de Pensiones 20530 (Cédula viva)	39,3	51,9	59,8	69,8	49,3	52,5	52,1	45,8
Otro 1/	89,7	93,4	130,8	131,3	108,9	114,8	133,7	170,8
Resto País	**1 481,2**	**1 652,2**	**1 898,1**	**2 051,3**	**2 323,3**	**2 462,4**	**2 599,3**	**2 779,2**
Sistema Privado de Pensiones (AFP)	954,4	1 074,0	1 259,0	1 307,8	1 504,5	1 594,2	1 655,7	1 841,1
Sistema Nacional de Pensiones (19990)	353,2	392,6	462,7	546,5	633,0	700,1	768,7	775,3
Sistema Nacional de Pensiones 20530 (Cédula viva)	89,9	85,4	87,3	96,8	77,1	82,9	83,8	72,0
Otro 1/	83,7	100,2	89,0	100,1	108,7	85,2	91,1	90,9
Área de residencia								
Urbana	**2 376,0**	**2 840,6**	**3 381,7**	**3 531,9**	**3 924,4**	**4 133,7**	**4 350,4**	**4 680,6**
Sistema Privado de Pensiones (AFP)	1 582,3	1 936,7	2 293,4	2 296,6	2 590,5	2 708,7	2 771,5	3 049,8
Sistema Nacional de Pensiones (19990)	510,0	595,5	744,4	857,9	1 013,0	1 108,5	1 235,4	1 267,6
Sistema Nacional de Pensiones 20530 (Cédula viva)	117,4	124,4	134,2	155,7	116,7	126,2	125,3	109,8
Otro 1/	166,3	184,0	209,6	221,7	204,3	190,2	218,3	253,4
Rural	**205,8**	**214,4**	**242,6**	**269,4**	**310,7**	**329,3**	**355,2**	**383,5**
Sistema Privado de Pensiones (AFP)	115,3	126,2	142,8	162,8	188,7	207,5	233,9	264,1
Sistema Nacional de Pensiones (19990)	71,7	65,7	76,7	85,9	98,9	102,9	104,2	103,1
Sistema Nacional de Pensiones 20530 (Cédula viva)	11,8	12,8	12,9	10,9	9,8	9,2	10,6	8,1
Otro 1/	7,1	9,7	10,2	9,8	13,4	9,8	6,5	8,3
Región Natural								
Costa	**1 837,1**	**2 196,7**	**2 675,8**	**2 726,4**	**3 026,2**	**3 159,8**	**3 312,8**	**3 575,1**
Sistema Privado de Pensiones (AFP)	1 237,4	1 527,2	1 812,4	1 763,8	1 989,8	2 073,4	2 123,4	2 328,1
Sistema Nacional de Pensiones (19990)	392,0	457,8	598,1	671,7	790,7	842,5	920,3	954,6
Sistema Nacional de Pensiones 20530 (Cédula viva)	78,1	77,9	91,9	110,1	74,6	83,2	84,9	78,1
Otro 1/	129,6	133,8	173,4	180,7	171,0	160,7	184,2	214,3
Sierra	**585,0**	**667,2**	**732,9**	**793,1**	**899,8**	**958,4**	**1 010,3**	**1 076,7**
Sistema Privado de Pensiones (AFP)	344,1	396,9	457,6	469,5	540,1	570,1	592,4	658,2
Sistema Nacional de Pensiones (19990)	171,0	181,0	196,9	237,1	282,8	319,8	352,8	352,3
Sistema Nacional de Pensiones 20530 (Cédula viva)	41,8	46,6	44,0	46,5	40,7	39,3	37,7	31,8
Otro 1/	28,2	42,6	34,3	39,9	36,2	29,2	27,3	34,4
Selva	**159,8**	**191,1**	**215,6**	**281,8**	**309,1**	**344,7**	**382,6**	**412,3**
Sistema Privado de Pensiones (AFP)	116,2	138,7	166,2	226,1	249,1	272,6	289,6	327,5
Sistema Nacional de Pensiones (19990)	18,7	22,4	26,0	35,0	38,3	49,1	66,4	63,8
Sistema Nacional de Pensiones 20530 (Cédula viva)	9,3	12,8	11,3	9,9	11,2	12,8	13,3	7,9
Otro 1/	15,6	17,2	12,1	10,8	10,4	10,2	13,2	13,1

Continúa...

CUADRO Nº 5.17
PERÚ: POBLACIÓN OCUPADA AFILIADA A UN SISTEMA DE PENSIONES, SEGÚN TIPO Y ÁMBITO GEOGRÁFICO, 2005 - 2015
(Miles de personas)

Tipo de sistema de pensión / Ámbito geográfico	2013	2014	2015		Tasa de crecimiento promedio anual (%) 2005 - 2015	Variación porcentual 2015/2005			Diferencia Absoluta 2015/2005		
			Abs.	C.V. (%)		Porcentaje	%P>T	Significancia	Diferencia	%P>T	Significancia
Total	**5 169,2**	**5 512,9**	**5 377,0**	**1,9**	**7,6**	**108,3**	**0,0**	***	**2 795,2**	**0,0**	***
Sistema Privado de Pensiones (AFP)	3 439,1	3 638,4	3 571,4	2,0	7,7	110,4	0,0	***	1 873,7	0,0	***
Sistema Nacional de Pensiones (19990)	1 407,9	1 582,7	1 550,9	2,6	10,3	166,6	0,0	***	969,2	0,0	***
Sistema Nacional de Pensiones 20530 (Cédula viva)	114,9	94,0	95,3	7,1	-3,0	- 26,2	0,0	***	- 33,9	0,0	***
Otro 1/	207,3	197,9	159,5	5,8	-0,8	- 8,0	0,4		- 13,8	0,5	
Lima Metropolitana 2/	**2 314,8**	**2 508,4**	**2 453,8**	**3,4**	8,3	**122,9**	**0,0**	***	**1 353,1**	**0,0**	***
Sistema Privado de Pensiones (AFP)	1 574,7	1 703,1	1 681,0	3,5	8,5	126,2	0,0	***	937,7	0,0	***
Sistema Nacional de Pensiones (19990)	583,0	669,0	660,9	4,6	11,2	189,3	0,0	***	432,5	0,0	***
Sistema Nacional de Pensiones 20530 (Cédula viva)	49,3	30,6	33,1	16,3	-1,7	- 15,8	0,5		- 6,2	0,5	
Otro 1/	107,9	105,6	78,8	9,4	-1,3	- 12,1	0,4		- 10,9	0,5	
Resto País	**2 854,4**	**3 004,6**	**2 923,3**	**2,0**	7,0	**97,4**	**0,0**	***	**1 442,1**	**0,0**	***
Sistema Privado de Pensiones (AFP)	1 864,4	1 935,3	1 890,4	2,0	7,1	98,1	0,0	***	936,0	0,0	***
Sistema Nacional de Pensiones (19990)	824,9	913,7	890,0	2,9	9,7	151,9	0,0	***	536,7	0,0	***
Sistema Nacional de Pensiones 20530 (Cédula viva)	65,6	63,4	62,2	6,5	-3,6	- 30,8	0,0	***	- 27,7	0,0	***
Otro 1/	99,4	92,2	80,7	6,9	-0,4	- 3,5	0,8		- 3,0	0,8	
Área de residencia											
Urbana	**4 767,8**	**5 088,0**	**4 984,9**	**2,1**	7,7	**109,8**	**0,0**	***	**2 608,9**	**0,0**	***
Sistema Privado de Pensiones (AFP)	3 174,4	3 359,4	3 314,5	2,2	7,7	109,5	0,0	***	1 732,2	0,0	***
Sistema Nacional de Pensiones (19990)	1 291,4	1 452,6	1 432,9	2,8	10,9	181,0	0,0	***	922,9	0,0	***
Sistema Nacional de Pensiones 20530 (Cédula viva)	107,5	86,6	85,1	7,8	-3,2	- 27,5	0,0	***	- 32,3	0,0	***
Otro 1/	194,6	189,3	152,4	6,1	-0,9	- 8,4	0,4		- 13,9	0,4	
Rural	**401,4**	**424,9**	**392,1**	**3,5**	6,7	**90,5**	**0,0**	***	**186,3**	**0,0**	***
Sistema Privado de Pensiones (AFP)	264,7	279,0	256,9	3,9	8,3	122,7	0,0	***	141,5	0,0	***
Sistema Nacional de Pensiones (19990)	116,5	130,0	118,0	4,6	5,1	64,6	0,0	***	46,3	0,0	***
Sistema Nacional de Pensiones 20530 (Cédula viva)	7,5	7,4	10,2	11,5	-1,5	- 13,7	0,5		- 1,6	0,5	
Otro 1/	12,7	8,5	7,1	14,7	0,1	0,9	1,0		0,1	1,0	
Región Natural											
Costa	**3 630,0**	**3 895,8**	**3 799,3**	**2,5**	7,5	**106,8**	**0,0**	***	**1 962,2**	**0,0**	***
Sistema Privado de Pensiones (AFP)	2 432,2	2 571,7	2 537,4	2,6	7,4	105,1	0,0	***	1 300,1	0,0	***
Sistema Nacional de Pensiones (19990)	963,2	1 113,3	1 087,0	3,3	10,7	177,3	0,0	***	695,0	0,0	***
Sistema Nacional de Pensiones 20530 (Cédula viva)	76,1	57,1	55,9	10,6	-3,3	- 28,4	0,0	**	- 22,2	0,0	**
Otro 1/	158,4	153,7	118,9	6,9	-0,9	- 8,2	0,5		- 10,7	0,5	
Sierra	**1 137,7**	**1 173,2**	**1 153,1**	**3,1**	7,0	**97,1**	**0,0**	***	**568,1**	**0,0**	***
Sistema Privado de Pensiones (AFP)	687,8	723,1	700,1	3,3	7,4	103,5	0,0	***	356,0	0,0	***
Sistema Nacional de Pensiones (19990)	378,9	392,1	393,8	4,2	8,7	130,3	0,0	***	222,8	0,0	***
Sistema Nacional de Pensiones 20530 (Cédula viva)	31,6	25,4	31,4	9,7	-2,8	- 24,9	0,0	**	- 10,4	0,1	*
Otro 1/	39,4	32,5	27,9	13,6	-0,1	- 0,9	1,0		- 0,2	1,0	
Selva	**401,6**	**443,9**	**424,6**	**4,2**	10,3	**165,8**	**0,0**	***	**264,9**	**0,0**	***
Sistema Privado de Pensiones (AFP)	319,1	343,7	333,9	4,3	11,1	187,4	0,0	***	217,7	0,0	***
Sistema Nacional de Pensiones (19990)	65,8	77,2	70,1	7,1	14,1	274,6	0,0	***	51,4	0,0	***
Sistema Nacional de Pensiones 20530 (Cédula viva)	7,2	11,5	8,1	13,0	-1,4	- 13,5	0,5		- 1,3	0,6	
Otro 1/	9,5	11,6	12,6	14,7	-2,1	- 18,9	0,5		- 2,9	0,5	

1/ Comprende (AFP y 19990, AFP y 20530, AFP y Otro, 19990 y 20530, 20530 y Otro, 19990 y Otro).
2/ Comprende: Provincia de Lima y Provincia Constitucional del Callao.
Fuente: Instituto Nacional de Estadística e Informática-Encuesta Nacional de Hogares .

CUADRO Nº 5.18

PERÚ: POBLACIÓN OCUPADA MASCULINA AFILIADA A UN SISTEMA DE PENSIONES, SEGÚN TIPO Y ÁMBITO GEOGRÁFICO, 2005 -2015

(Porcentaje)

Tipo de sistema de pensión/ Ámbito geográfico	2005	2006	2007	2008	2009	2010	2011	2012	2013	2014	2015
Total	**100,0**	**100,0**	**100,0**	**100,0**	**100,0**	**100,0**	**100,0**	**100,0**	**100,0**	**100,0**	**100,0**
Sistema Privado de Pensiones (AFP)	65,1	67,3	66,5	64,1	65,6	65,4	64,1	66,2	68,2	67,3	66,9
Sistema Nacional de Pensiones (19990)	21,7	21,3	22,4	24,7	25,1	26,2	27,1	25,2	24,9	26,8	27,4
Sistema Nacional de Pensiones 20530 (Cédula viva)	4,9	4,1	3,7	4,2	3,0	3,1	2,8	2,3	2,1	1,6	1,9
Otro 1/	8,3	7,3	7,4	7,0	6,4	5,3	5,9	6,3	4,8	4,3	3,7
Lima Metropolitana 2/	**100,0**	**100,0**	**100,0**	**100,0**	**100,0**	**100,0**	**100,0**	**100,0**	**100,0**	**100,0**	**100,0**
Sistema Privado de Pensiones (AFP)	67,1	70,1	66,6	64,2	66,3	65,2	63,1	64,1	69,5	68,5	67,8
Sistema Nacional de Pensiones (19990)	19,3	19,4	21,1	22,8	24,0	25,3	26,3	24,4	22,6	25,2	26,3
Sistema Nacional de Pensiones 20530 (Cédula viva)	3,0	2,6	2,6	3,7	2,5	2,8	2,4	2,1	2,1	1,1	1,4
Otro 1/	10,5	7,9	9,7	9,3	7,3	6,7	8,2	9,4	5,9	5,3	4,5
Resto País	**100,0**	**100,0**	**100,0**	**100,0**	**100,0**	**100,0**	**100,0**	**100,0**	**100,0**	**100,0**	**100,0**
Sistema Privado de Pensiones (AFP)	63,7	65,1	66,4	63,9	65,0	65,5	64,8	67,8	67,2	66,5	66,3
Sistema Nacional de Pensiones (19990)	23,3	22,8	23,5	26,2	25,9	27,0	27,8	25,8	26,6	28,0	28,2
Sistema Nacional de Pensiones 20530 (Cédula viva)	6,2	5,2	4,6	4,6	3,4	3,2	3,1	2,4	2,2	2,0	2,3
Otro 1/	6,8	6,9	5,5	5,3	5,7	4,2	4,3	3,9	4,0	3,6	3,2
Área de residencia											
Urbana	**100,0**	**100,0**	**100,0**	**100,0**	**100,0**	**100,0**	**100,0**	**100,0**	**100,0**	**100,0**	**100,0**
Sistema Privado de Pensiones (AFP)	66,0	68,0	67,0	64,3	65,8	65,5	63,8	65,8	68,2	67,3	66,9
Sistema Nacional de Pensiones (19990)	20,4	20,4	21,7	24,2	24,6	25,9	27,0	25,2	24,6	26,6	27,3
Sistema Nacional de Pensiones 20530 (Cédula viva)	4,8	3,9	3,6	4,2	3,0	3,1	2,8	2,3	2,2	1,6	1,9
Otro 1/	8,8	7,7	7,8	7,4	6,6	5,5	6,4	6,7	4,9	4,5	4,0
Rural	**100,0**	**100,0**	**100,0**	**100,0**	**100,0**	**100,0**	**100,0**	**100,0**	**100,0**	**100,0**	**100,0**
Sistema Privado de Pensiones (AFP)	56,6	59,3	60,8	61,9	62,6	64,3	66,6	70,1	67,5	67,6	67,6
Sistema Nacional de Pensiones (19990)	34,1	30,9	30,4	30,7	29,7	29,8	28,6	25,8	27,6	28,9	28,4
Sistema Nacional de Pensiones 20530 (Cédula viva)	5,9	5,7	5,3	4,1	3,2	2,7	3,1	2,1	1,6	1,5	2,5
Otro 1/	3,4	4,0	3,5	3,3	4,4	3,2	1,7	2,0	3,2	2,0	1,5
Región Natural											
Costa	**100,0**	**100,0**	**100,0**	**100,0**	**100,0**	**100,0**	**100,0**	**100,0**	**100,0**	**100,0**	**100,0**
Sistema Privado de Pensiones (AFP)	66,8	69,2	66,5	63,4	64,9	64,9	63,5	65,4	68,3	66,5	66,4
Sistema Nacional de Pensiones (19990)	20,2	20,7	22,4	24,8	25,4	26,3	26,9	25,0	24,3	27,3	27,9
Sistema Nacional de Pensiones 20530 (Cédula viva)	4,0	3,0	2,9	3,9	2,5	2,7	2,4	2,2	2,0	1,3	1,6
Otro 1/	8,9	7,2	8,2	7,9	7,2	6,1	7,1	7,4	5,3	4,9	4,1
Sierra	**100,0**	**100,0**	**100,0**	**100,0**	**100,0**	**100,0**	**100,0**	**100,0**	**100,0**	**100,0**	**100,0**
Sistema Privado de Pensiones (AFP)	58,0	59,9	63,2	60,5	62,3	61,2	60,3	63,3	62,5	65,1	63,5
Sistema Nacional de Pensiones (19990)	29,2	26,3	25,6	28,9	28,8	31,1	32,5	30,2	30,8	29,6	30,8
Sistema Nacional de Pensiones 20530 (Cédula viva)	7,0	6,8	6,2	5,5	4,4	4,0	3,8	2,8	2,6	2,1	2,9
Otro 1/	5,7	7,1	5,0	5,1	4,5	3,7	3,3	3,7	4,1	3,2	2,8
Selva	**100,0**	**100,0**	**100,0**	**100,0**	**100,0**	**100,0**	**100,0**	**100,0**	**100,0**	**100,0**	**100,0**
Sistema Privado de Pensiones (AFP)	72,5	71,8	76,9	80,1	81,0	81,3	78,3	80,0	82,4	79,1	79,7
Sistema Nacional de Pensiones (19990)	9,6	11,0	12,0	12,5	11,3	11,6	15,0	14,0	13,7	15,8	14,8
Sistema Nacional de Pensiones 20530 (Cédula viva)	6,8	6,8	4,8	2,9	3,6	3,7	3,2	2,1	1,6	2,3	2,0
Otro 1/	11,1	10,3	6,3	4,4	4,1	3,4	3,6	3,9	2,3	2,7	3,4

1/ Comprende: (AFP y 19990, AFP y 20530, AFP y Otro, 19990 y 20530, 20530 y Otro, 19990 y Otro).

2/ Comprende: Provincia de Lima y Provincia Constitucional del Callao.

Fuente: Instituto Nacional de Estadística e Informática-Encuesta Nacional de Hogares .

CUADRO Nº 5.19
PERÚ: POBLACIÓN OCUPADA FEMENINA AFILIADA A UN SISTEMA DE PENSIONES, SEGÚN TIPO Y ÁMBITO GEOGRÁFICO, 2005 - 2015
(Porcentaje)

Tipo de sistema de pensión / Ámbito geográfico	2005	2006	2007	2008	2009	2010	2011	2012	2013	2014	2015
Total	**100,0**	**100,0**	**100,0**	**100,0**	**100,0**	**100,0**	**100,0**	**100,0**	**100,0**	**100,0**	**100,0**
Sistema Privado de Pensiones (AFP)	67,4	68,1	68,9	66,1	65,8	65,2	63,4	63,9	63,3	63,5	65,4
Sistema Nacional de Pensiones (19990)	24,5	22,5	23,2	25,0	28,8	29,2	31,1	30,7	31,8	32,3	31,5
Sistema Nacional de Pensiones 20530 (Cédula viva)	5,2	5,5	4,9	4,8	3,0	3,0	3,0	2,3	2,4	1,9	1,5
Otro 1/	2,9	3,9	3,1	4,0	2,4	2,6	2,5	3,0	2,5	2,3	1,5
Lima Metropolitana 2/	**100,0**	**100,0**	**100,0**	**100,0**	**100,0**	**100,0**	**100,0**	**100,0**	**100,0**	**100,0**	**100,0**
Sistema Privado de Pensiones (AFP)	68,3	71,4	71,3	68,7	67,4	67,8	65,7	65,1	65,6	67,0	69,6
Sistema Nacional de Pensiones (19990)	23,6	18,7	20,1	22,5	27,1	26,2	28,5	28,8	29,4	29,0	27,9
Sistema Nacional de Pensiones 20530 (Cédula viva)	4,7	5,9	5,0	4,6	2,8	2,3	2,6	1,8	2,3	1,5	1,3
Otro 1/	3,4	4,1	3,6	4,2	2,7	3,8	3,3	4,3	2,8	2,6	1,2
Resto País	**100,0**	**100,0**	**100,0**	**100,0**	**100,0**	**100,0**	**100,0**	**100,0**	**100,0**	**100,0**	**100,0**
Sistema Privado de Pensiones (AFP)	66,6	64,7	66,2	63,4	64,1	62,8	61,1	62,7	61,0	59,7	61,0
Sistema Nacional de Pensiones (19990)	25,4	26,4	26,6	27,8	30,5	32,1	33,8	32,7	34,2	36,0	35,4
Sistema Nacional de Pensiones 20530 (Cédula viva)	5,7	5,2	4,7	5,1	3,2	3,7	3,5	2,9	2,5	2,4	1,8
Otro 1/	2,4	3,8	2,5	3,7	2,2	1,5	1,7	1,7	2,3	1,9	1,8
Área de residencia											
Urbana	**100,0**	**100,0**	**100,0**	**100,0**	**100,0**	**100,0**	**100,0**	**100,0**	**100,0**	**100,0**	**100,0**
Sistema Privado de Pensiones (AFP)	68,1	68,5	69,6	66,6	66,3	65,5	63,5	64,0	63,6	63,8	65,8
Sistema Nacional de Pensiones (19990)	23,8	22,2	22,7	24,5	28,3	28,8	31,0	30,6	31,6	32,1	31,3
Sistema Nacional de Pensiones 20530 (Cédula viva)	5,2	5,5	4,8	4,9	3,0	3,0	3,0	2,4	2,4	1,9	1,5
Otro 1/	2,8	3,8	2,9	3,9	2,4	2,7	2,5	3,0	2,5	2,3	1,4
Rural	**100,0**	**100,0**	**100,0**	**100,0**	**100,0**	**100,0**	**100,0**	**100,0**	**100,0**	**100,0**	**100,0**
Sistema Privado de Pensiones (AFP)	52,8	56,2	48,8	52,3	50,5	55,4	62,3	62,4	58,3	57,3	55,5
Sistema Nacional de Pensiones (19990)	39,0	29,1	37,8	38,7	43,1	39,8	33,1	32,5	35,9	37,9	38,0
Sistema Nacional de Pensiones 20530 (Cédula viva)	4,8	7,3	5,4	3,8	2,7	3,2	2,2	1,9	2,9	2,7	3,3
Otro 1/	3,5	7,4	7,9	5,2	3,6	1,6	2,4	3,2	2,8	2,1	3,2
Región Natural											
Costa	**100,0**	**100,0**	**100,0**	**100,0**	**100,0**	**100,0**	**100,0**	**100,0**	**100,0**	**100,0**	**100,0**
Sistema Privado de Pensiones (AFP)	68,5	70,3	70,3	67,4	67,5	67,1	65,2	64,6	64,6	65,1	67,4
Sistema Nacional de Pensiones (19990)	23,9	21,3	22,3	24,3	27,5	27,3	29,3	29,8	30,5	30,8	29,8
Sistema Nacional de Pensiones 20530 (Cédula viva)	4,8	4,9	4,6	4,3	2,5	2,5	2,8	2,2	2,2	1,7	1,3
Otro 1/	2,8	3,5	2,8	4,0	2,4	3,0	2,7	3,4	2,7	2,4	1,5
Sierra	**100,0**	**100,0**	**100,0**	**100,0**	**100,0**	**100,0**	**100,0**	**100,0**	**100,0**	**100,0**	**100,0**
Sistema Privado de Pensiones (AFP)	61,3	58,5	60,5	55,7	53,8	55,2	54,5	56,0	55,8	53,5	54,3
Sistema Nacional de Pensiones (19990)	29,2	29,3	30,0	32,7	38,7	38,9	40,9	38,6	39,1	42,4	41,8
Sistema Nacional de Pensiones 20530 (Cédula viva)	7,5	7,5	5,5	6,9	4,8	4,3	3,5	3,4	3,1	2,3	2,2
Otro 1/	2,1	4,7	4,0	4,7	2,7	1,5	1,2	2,1	2,0	1,8	1,6
Selva	**100,0**	**100,0**	**100,0**	**100,0**	**100,0**	**100,0**	**100,0**	**100,0**	**100,0**	**100,0**	**100,0**
Sistema Privado de Pensiones (AFP)	73,3	74,3	77,5	80,5	79,6	73,4	68,9	77,9	71,9	72,9	75,5
Sistema Nacional de Pensiones (19990)	16,9	13,5	12,3	12,2	15,4	21,1	23,7	19,0	23,3	21,5	21,2
Sistema Nacional de Pensiones 20530 (Cédula viva)	3,4	6,4	6,2	5,1	3,7	3,8	4,3	1,6	2,3	3,3	1,6
Otro 1/	6,4	5,8	4,0	2,3	1,3	1,7	3,1	1,4	2,5	2,3	1,7

1/ Comprende (AFP y 19990, AFP y 20530, AFP y Otro, 19990 y 20530, 20530 y Otro, 19990 y Otro).
2/ Comprende: Provincia de Lima y Provincia Constitucional del Callao.

Fuente: Instituto Nacional de Estadística e Informática-Encuesta Nacional de Hogares .

CUADRO Nº 5.20

PERÚ: POBLACIÓN OCUPADA AFILIADA A UN SISTEMA DE PENSIONES, SEGÚN TAMAÑO DE EMPRESA Y ÁMBITO GEOGRÁFICO, 2005-2015

(Miles de personas)

Tamaño de empresa / Ámbito geográfico	2005	2006	2007	2008	2009	2010	2011	2012	2013	2014	2015	Tasa de crecimiento promedio anual (%) 2005 - 2015	Variación porcentual 2015/2014
Total	**2 581,8**	**3 055,0**	**3 624,3**	**3 801,3**	**4 235,1**	**4 463,0**	**4 705,7**	**5 064,1**	**5 169,2**	**5 512,9**	**5 377,0**	**7,6**	**-2,5**
De 1 a 10 trabajadores	861,9	1 009,4	1 282,2	1 322,4	1 450,7	1 654,2	1 641,2	1 712,2	1 720,2	1 923,7	1 829,0	7,8	-4,9
De 11 a 50 trabajadores	280,4	358,1	415,7	472,4	500,3	508,2	537,1	586,4	654,7	633,5	680,5	9,3	7,4
De 51 a más trabajadores	1 315,6	1 561,2	1 797,2	1 874,8	2 143,4	2 149,9	2 345,4	2 551,6	2 631,3	2 789,3	2 717,5	7,5	-2,6
No especificado	123,9	126,3	129,1	131,7	140,7	150,7	181,9	213,8	163,0	166,4	150,1	-	-
Lima Metropolitana 1/	**1 100,7**	**1 402,8**	**1 726,2**	**1 750,0**	**1 911,8**	**2 000,6**	**2 106,4**	**2 284,9**	**2 314,8**	**2 508,4**	**2 453,8**	8,3	-2,2
De 1 a 10 trabajadores	340,4	429,8	576,2	544,7	575,7	682,8	639,3	691,9	640,1	725,6	675,1	7,1	-7,0
De 11 a 50 trabajadores	166,1	218,6	250,6	296,3	299,4	303,8	304,9	340,8	396,0	380,7	421,2	9,8	10,6
De 51 a más trabajadores	533,2	687,9	817,5	827,4	963,0	925,8	1 052,0	1 125,9	1 189,8	1 320,5	1 287,7	9,2	-2,5
No especificado	61,0	66,5	81,9	81,6	73,7	88,2	110,2	126,3	89,0	81,5	69,8	-	-
Resto País	**1 481,2**	**1 652,2**	**1 898,1**	**2 051,3**	**2 323,3**	**2 462,4**	**2 599,3**	**2 779,2**	**2 854,4**	**3 004,6**	**2 923,3**	7,0	-2,7
De 1 a 10 trabajadores	521,5	579,7	706,0	777,7	875,0	971,4	1 001,9	1 020,4	1 080,1	1 198,1	1 153,9	8,3	-3,7
De 11 a 50 trabajadores	114,4	139,5	165,2	176,1	200,8	204,3	232,2	245,5	258,7	252,8	259,3	8,5	2,5
De 51 a más trabajadores	782,4	873,2	979,7	1 047,4	1 180,4	1 224,1	1 293,4	1 425,7	1 441,6	1 468,8	1 429,8	6,2	-2,7
No especificado	62,9	59,8	47,3	50,1	67,1	62,5	71,7	87,6	74,0	84,9	80,3	-	-
Área de residencia													
Urbana	**2 376,0**	**2 840,6**	**3 381,7**	**3 531,9**	**3 924,4**	**4 133,7**	**4 350,4**	**4 680,6**	**4 767,8**	**5 088,0**	**4 984,9**	7,7	-2,0
De 1 a 10 trabajadores	773,5	914,2	1 166,2	1 184,7	1 291,4	1 472,4	1 441,2	1 509,9	1 513,0	1 697,5	1 612,6	7,6	-5,0
De 11 a 50 trabajadores	265,5	343,9	396,7	451,2	476,2	483,5	516,0	559,4	627,6	606,1	655,7	9,5	8,2
De 51 a más trabajadores	1 216,1	1 459,1	1 691,3	1 767,1	2 019,8	2 030,9	2 213,7	2 400,3	2 468,8	2 622,6	2 570,7	7,8	-2,0
No especificado	120,9	123,5	127,5	129,0	136,9	147,0	179,6	211,0	158,4	161,8	146,0	-	-
Rural	**205,8**	**214,4**	**242,6**	**269,4**	**310,7**	**329,3**	**355,2**	**383,5**	**401,4**	**424,9**	**392,1**	6,7	-7,7
De 1 a 10 trabajadores	88,5	95,3	116,0	137,7	159,2	181,8	200,0	202,3	207,2	226,2	216,4	9,4	-4,3
De 11 a 50 trabajadores	15,0	14,2	19,0	21,3	24,1	24,7	21,2	27,0	27,1	27,4	24,8	5,2	-9,4
De 51 a más trabajadores	99,4	102,1	105,9	107,7	123,6	119,0	131,7	151,4	162,6	166,7	146,8	4,0	-11,9
No especificado	3,0	2,9	1,6	2,7	3,8	3,8	2,3	2,9	4,6	4,6	4,1	-	-
Región natural													
Costa	**1 837,1**	**2 196,7**	**2 675,8**	**2 726,4**	**3 026,2**	**3 159,8**	**3 312,8**	**3 575,1**	**3 630,0**	**3 895,8**	**3 799,3**	7,5	-2,5
De 1 a 10 trabajadores	615,9	731,6	966,6	948,5	1 013,3	1 164,6	1 113,5	1 177,8	1 162,6	1 304,4	1 208,9	7,0	-7,3
De 11 a 50 trabajadores	234,6	300,0	342,2	389,7	401,7	411,6	433,0	475,8	530,5	508,9	555,9	9,0	9,2
De 51 a más trabajadores	892,6	1 069,9	1 263,5	1 283,3	1 499,1	1 463,6	1 614,7	1 741,1	1 805,4	1 963,2	1 923,5	8,0	-2,0
No especificado	94,0	95,2	103,4	104,9	112,1	120,1	151,6	180,4	131,5	119,3	111,0	-	-
Sierra	**585,0**	**667,2**	**732,9**	**793,1**	**899,8**	**958,4**	**1 010,3**	**1 076,7**	**1 137,7**	**1 173,2**	**1 153,1**	7,0	-1,7
De 1 a 10 trabajadores	211,3	231,0	251,7	279,3	321,9	369,9	378,3	382,8	412,0	451,9	463,4	8,2	2,5
De 11 a 50 trabajadores	39,3	44,3	53,0	61,6	73,1	65,4	76,6	86,1	98,5	94,5	95,0	9,2	0,5
De 51 a más trabajadores	309,5	367,5	408,3	433,1	483,0	499,4	533,9	584,2	600,6	592,2	565,4	6,2	-4,5
No especificado	25,0	24,4	19,9	19,1	21,9	23,7	21,6	23,6	26,5	34,6	29,4	-	-
Selva	**159,8**	**191,1**	**215,6**	**281,8**	**309,1**	**344,7**	**382,6**	**412,3**	**401,6**	**443,9**	**424,6**	10,3	-4,3
De 1 a 10 trabajadores	34,7	46,8	63,9	94,5	115,5	119,7	149,5	151,6	145,6	167,4	156,7	16,3	-6,3
De 11 a 50 trabajadores	6,6	13,8	20,5	21,2	25,5	31,2	27,5	24,5	25,6	30,2	29,6	16,2	-1,8
De 51 a más trabajadores	113,5	123,8	125,4	158,4	161,3	186,9	196,8	226,3	225,4	233,9	228,5	7,2	-2,3
No especificado	4,9	6,8	5,8	7,7	6,8	6,9	8,7	9,9	5,0	12,5	9,7	-	-

1/ Comprende: Provincia de Lima y Provincia Constitucional del Callao.

Fuente: Instituto Nacional de Estadística e Informática-Encuesta Nacional de Hogares .

CUADRO Nº 5.21
PERÚ: POBLACIÓN OCUPADA MASCULINA AFILIADA A UN SISTEMA DE PENSIONES, SEGÚN TAMAÑO DE EMPRESA Y ÁMBITO GEOGRÁFICO, 2005-2015

(Porcentaje)

Tamaño de empresa / Ámbito geográfico	2005	2006	2007	2008	2009	2010	2011	2012	2013	2014	2015
Total	**100,0**	**100,0**	**100,0**	**100,0**	**100,0**	**100,0**	**100,0**	**100,0**	**100,0**	**100,0**	**100,0**
De 1 a 10 trabajadores	35,6	35,0	37,4	36,8	36,4	39,0	37,8	35,9	35,4	37,0	37,0
De 11 a 50 trabajadores	12,1	12,1	11,6	12,8	11,9	11,7	11,4	11,6	12,6	11,2	12,7
De 51 a más trabajadores	46,0	47,6	46,1	46,0	47,6	45,1	46,0	47,4	48,0	48,3	46,8
No especificado	6,2	5,2	5,0	4,4	4,1	4,2	4,8	5,0	4,0	3,6	3,5
Lima Metropolitana 1/	**100,0**	**100,0**	**100,0**	**100,0**	**100,0**	**100,0**	**100,0**	**100,0**	**100,0**	**100,0**	**100,0**
De 1 a 10 trabajadores	32,2	32,2	34,3	32,5	30,8	35,1	31,5	31,3	28,0	28,9	29,0
De 11 a 50 trabajadores	18,0	16,6	14,4	17,6	15,6	15,4	14,9	14,4	17,5	14,8	17,6
De 51 a más trabajadores	42,3	45,3	44,5	43,9	48,9	44,0	47,1	47,5	49,4	52,1	49,6
No especificado	7,5	5,9	6,8	6,0	4,7	5,5	6,5	6,8	5,1	4,2	3,8
Resto País	**100,0**	**100,0**	**100,0**	**100,0**	**100,0**	**100,0**	**100,0**	**100,0**	**100,0**	**100,0**	**100,0**
De 1 a 10 trabajadores	38,0	37,2	40,0	40,1	40,6	42,0	42,3	39,3	40,7	42,8	42,8
De 11 a 50 trabajadores	8,2	8,6	9,2	9,1	9,1	8,9	9,0	9,5	9,1	8,6	9,1
De 51 a más trabajadores	48,5	49,5	47,4	47,7	46,6	45,9	45,2	47,4	47,0	45,5	44,8
No especificado	5,3	4,7	3,4	3,2	3,7	3,2	3,5	3,8	3,2	3,2	3,2
Área de residencia											
Urbana	**100,0**	**100,0**	**100,0**	**100,0**	**100,0**	**100,0**	**100,0**	**100,0**	**100,0**	**100,0**	**100,0**
De 1 a 10 trabajadores	34,6	33,9	36,4	35,2	34,7	37,2	35,6	33,9	33,4	34,9	34,8
De 11 a 50 trabajadores	12,6	12,6	11,9	13,2	12,2	12,1	12,0	12,0	13,2	11,6	13,4
De 51 a más trabajadores	46,1	47,9	46,4	46,8	48,6	46,3	47,2	48,6	49,2	49,6	48,1
No especificado	6,7	5,6	5,3	4,7	4,4	4,5	5,2	5,5	4,3	3,9	3,7
Rural	**100,0**	**100,0**	**100,0**	**100,0**	**100,0**	**100,0**	**100,0**	**100,0**	**100,0**	**100,0**	**100,0**
De 1 a 10 trabajadores	45,2	47,1	48,7	53,1	53,0	57,2	59,0	54,8	54,6	56,0	57,8
De 11 a 50 trabajadores	7,9	7,1	8,1	8,0	8,4	7,9	6,1	7,6	6,9	6,7	6,2
De 51 a más trabajadores	45,2	44,2	42,4	37,8	37,2	33,5	34,2	36,7	37,1	36,1	34,9
No especificado	1,7	1,6	0,8	1,1	1,4	1,3	0,7	0,9	1,4	1,2	1,0
Región natural											
Costa	**100,0**	**100,0**	**100,0**	**100,0**	**100,0**	**100,0**	**100,0**	**100,0**	**100,0**	**100,0**	**100,0**
De 1 a 10 trabajadores	35,4	34,6	37,8	36,4	34,5	38,4	35,7	34,3	33,3	34,5	34,1
De 11 a 50 trabajadores	14,7	14,5	12,8	14,8	13,6	13,4	13,4	13,4	14,8	12,9	14,8
De 51 a más trabajadores	43,1	45,5	43,9	43,8	47,3	43,4	45,1	46,2	47,2	48,9	47,4
No especificado	6,8	5,4	5,4	4,9	4,7	4,7	5,7	6,1	4,7	3,7	3,7
Sierra	**100,0**	**100,0**	**100,0**	**100,0**	**100,0**	**100,0**	**100,0**	**100,0**	**100,0**	**100,0**	**100,0**
De 1 a 10 trabajadores	39,0	38,1	37,2	37,5	40,2	40,7	41,3	38,9	39,7	42,3	43,5
De 11 a 50 trabajadores	6,7	6,1	7,3	7,8	7,8	7,1	7,0	8,1	8,0	7,5	8,4
De 51 a más trabajadores	49,3	50,9	51,7	51,6	49,1	49,0	49,0	50,5	49,2	46,8	45,0
No especificado	5,1	5,0	3,8	3,0	2,9	3,2	2,7	2,5	3,0	3,3	3,1
Selva	**100,0**	**100,0**	**100,0**	**100,0**	**100,0**	**100,0**	**100,0**	**100,0**	**100,0**	**100,0**	**100,0**
De 1 a 10 trabajadores	25,4	28,6	32,6	37,8	42,2	39,4	45,0	41,0	40,7	41,6	41,6
De 11 a 50 trabajadores	4,6	5,9	10,8	8,3	8,9	9,4	7,2	6,7	6,7	7,5	8,0
De 51 a más trabajadores	66,0	60,6	52,8	50,3	46,5	48,6	45,1	49,3	51,2	47,5	47,6
No especificado	4,0	4,9	3,8	3,6	2,5	2,6	2,7	3,0	1,4	3,4	2,8

1/ Comprende: Provincia de Lima y Provincia Constitucional del Callao.

Fuente: Instituto Nacional de Estadística e Informática-Encuesta Nacional de Hogares .

CUADRO Nº 5.22
PERÚ: POBLACIÓN OCUPADA FEMENINA AFILIADA A UN SISTEMA DE PENSIONES, SEGÚN TAMAÑO DE EMPRESA Y ÁMBITO GEOGRÁFICO, 2005-2015

(Porcentaje)

Tamaño de empresa / Ámbito geográfico	2005	2006	2007	2008	2009	2010	2011	2012	2013	2014	2015
Total	**100,0**	**100,0**	**100,0**	**100,0**	**100,0**	**100,0**	**100,0**	**100,0**	**100,0**	**100,0**	**100,0**
De 1 a 10 trabajadores	27,8	28,4	31,0	30,3	29,6	32,8	29,0	29,7	29,1	31,0	28,5
De 11 a 50 trabajadores	7,7	10,7	11,3	11,6	11,6	10,7	11,4	11,5	12,9	12,1	12,6
De 51 a más trabajadores	63,0	59,4	57,3	56,7	57,2	55,0	57,5	56,2	56,6	55,0	57,5
No especificado	1,4	1,5	0,5	1,4	1,6	1,5	2,1	2,6	1,5	1,9	1,5
Lima Metropolitana 1/	**100,0**	**100,0**	**100,0**	**100,0**	**100,0**	**100,0**	**100,0**	**100,0**	**100,0**	**100,0**	**100,0**
De 1 a 10 trabajadores	28,4	27,3	31,7	28,6	28,9	32,2	28,4	28,6	27,0	29,0	25,3
De 11 a 50 trabajadores	9,2	13,5	14,7	15,6	15,7	14,7	13,8	15,7	16,5	15,8	16,5
De 51 a más trabajadores	60,7	56,9	52,8	53,6	53,2	50,8	54,6	52,2	54,6	53,5	57,0
No especificado	1,6	2,2	0,7	2,2	2,3	2,2	3,1	3,5	1,8	1,8	1,3
Resto País	**100,0**	**100,0**	**100,0**	**100,0**	**100,0**	**100,0**	**100,0**	**100,0**	**100,0**	**100,0**	**100,0**
De 1 a 10 trabajadores	27,3	29,4	30,2	32,2	30,4	33,3	29,6	30,7	31,2	33,2	31,9
De 11 a 50 trabajadores	6,3	7,9	7,5	7,3	7,6	6,9	8,9	7,2	9,0	8,1	8,4
De 51 a más trabajadores	65,3	62,0	62,1	60,0	61,2	59,0	60,5	60,3	58,6	56,7	58,1
No especificado	1,1	0,7	0,2	0,5	0,9	0,9	1,0	1,7	1,1	2,0	1,6
Área de residencia											
Urbana	**100,0**	**100,0**	**100,0**	**100,0**	**100,0**	**100,0**	**100,0**	**100,0**	**100,0**	**100,0**	**100,0**
De 1 a 10 trabajadores	27,7	28,3	30,5	29,9	29,1	32,4	28,5	29,2	28,8	30,6	27,9
De 11 a 50 trabajadores	7,9	11,0	11,4	11,8	11,9	10,9	11,6	11,8	13,1	12,4	12,8
De 51 a más trabajadores	62,9	59,2	57,5	56,8	57,3	55,2	57,7	56,3	56,5	55,1	57,8
No especificado	1,4	1,5	0,5	1,4	1,6	1,6	2,1	2,7	1,6	1,9	1,5
Rural	**100,0**	**100,0**	**100,0**	**100,0**	**100,0**	**100,0**	**100,0**	**100,0**	**100,0**	**100,0**	**100,0**
De 1 a 10 trabajadores	30,4	30,2	43,2	40,1	41,8	43,2	42,8	42,1	37,2	41,2	42,7
De 11 a 50 trabajadores	3,9	3,8	6,5	7,6	4,2	5,2	5,4	4,1	5,8	5,5	6,8
De 51 a más trabajadores	65,7	66,0	50,3	51,9	53,6	51,6	51,4	53,5	56,9	52,7	49,4
No especificado	0,0	0,0	0,0	0,5	0,4	0,0	0,5	0,2	0,0	0,7	1,0
Región natural											
Costa	**100,0**	**100,0**	**100,0**	**100,0**	**100,0**	**100,0**	**100,0**	**100,0**	**100,0**	**100,0**	**100,0**
De 1 a 10 trabajadores	29,3	30,3	32,5	31,3	31,5	33,5	29,8	30,4	29,8	31,7	27,8
De 11 a 50 trabajadores	8,4	11,6	12,7	13,1	12,7	12,2	12,4	13,2	14,2	13,4	14,4
De 51 a más trabajadores	61,0	56,3	54,2	53,9	54,2	52,4	55,3	53,3	54,3	53,0	56,2
No especificado	1,3	1,9	0,6	1,6	1,7	1,9	2,5	3,1	1,7	1,9	1,6
Sierra	**100,0**	**100,0**	**100,0**	**100,0**	**100,0**	**100,0**	**100,0**	**100,0**	**100,0**	**100,0**	**100,0**
De 1 a 10 trabajadores	27,2	25,9	27,3	28,9	23,7	33,4	27,9	27,7	28,0	29,5	32,5
De 11 a 50 trabajadores	6,8	8,1	7,1	7,7	9,1	6,1	9,0	7,7	10,1	9,3	7,9
De 51 a más trabajadores	64,3	65,6	65,6	62,7	66,1	59,9	62,4	63,2	61,1	59,2	58,3
No especificado	1,7	0,4	0,0	0,7	1,1	0,6	0,8	1,5	0,8	2,0	1,2
Selva	**100,0**	**100,0**	**100,0**	**100,0**	**100,0**	**100,0**	**100,0**	**100,0**	**100,0**	**100,0**	**100,0**
De 1 a 10 trabajadores	12,7	14,8	22,2	22,5	24,1	22,6	23,4	26,6	24,6	27,7	23,7
De 11 a 50 trabajadores	2,9	10,3	6,1	5,4	6,4	8,1	7,1	4,2	5,5	4,9	4,1
De 51 a más trabajadores	83,5	74,6	71,7	71,6	68,0	68,7	68,3	68,3	68,9	66,1	71,1
No especificado	0,8	0,3	0,0	0,5	1,4	0,6	1,2	0,9	1,0	1,3	1,0

1/ Comprende: Provincia de Lima y Provincia Constitucional del Callao.

Fuente: Instituto Nacional de Estadística e Informática-Encuesta Nacional de Hogares .

CUADRO Nº 5.23
PERÚ: POBLACIÓN OCUPADA AFILIADA A UN SISTEMA DE PENSIONES, SEGÚN RAMAS DE ACTIVIDAD Y ÁMBITO GEOGRÁFICO, 2008-2015
(Miles de personas)

Ramas de actividad / Ámbito geográfico	2008	2009	2010	2011	2012	2013	2014	2015	Tasa de crecimiento promedio anual (%) 2008 - 2015	Variación porcentual 2015/2014
Total	**3 801,3**	**4 235,1**	**4 463,0**	**4 705,7**	**5 064,1**	**5 169,2**	**5 512,9**	**5 377,0**	**5,1**	**-2,5**
Agricultura, Ganadería, Caza, Silvic.y Pesca	284,8	323,9	342,0	384,1	394,9	411,2	458,3	467,8	7,3	2,1
Minería	93,7	90,2	101,1	120,6	129,5	126,4	129,7	136,7	5,6	5,4
Manufactura	510,9	560,3	549,8	523,5	599,9	607,5	596,3	574,1	1,7	-3,7
Construcción	221,7	256,0	336,3	356,7	385,6	394,1	440,0	413,6	9,3	-6,0
Comercio	537,9	559,2	627,3	606,0	682,5	745,0	797,9	762,0	5,1	-4,5
Transportes y Comunicaciones	308,9	372,6	387,8	411,1	428,5	397,3	472,6	481,2	6,5	1,8
Administración pública, Defensa, Planes de Seg.social	365,9	456,9	467,5	487,4	529,1	525,9	570,1	532,7	5,5	-6,6
Hoteles y Restaurantes	126,0	152,7	151,4	184,2	184,2	201,9	251,8	212,0	7,7	-15,8
Inmobiliarias y alquileres	337,1	336,2	354,0	411,3	438,3	462,3	461,0	479,4	5,2	4,0
Enseñanza	571,6	616,4	606,6	665,4	705,1	660,1	652,8	663,5	2,2	1,6
Otros servicios 1/	442,8	510,7	539,2	555,3	586,5	637,4	682,4	654,0	5,7	-4,2
Lima Metropolitana 2/	**1 750,0**	**1 911,8**	**2 000,6**	**2 106,4**	**2 284,9**	**2 314,8**	**2 508,4**	**2 453,8**	**4,9**	**-2,2**
Agricultura, Ganadería, Caza, Silvic.y Pesca	12,5	14,6	15,7	16,3	12,9	11,2	11,5	15,4	3,0	34,3
Minería	19,2	20,9	22,1	21,4	30,8	23,0	21,1	29,4	6,3	39,6
Manufactura	323,6	345,1	314,6	294,6	369,6	350,3	374,0	360,7	1,6	-3,6
Construcción	100,5	114,6	160,8	162,2	169,3	168,1	190,4	193,2	9,8	1,5
Comercio	291,1	290,4	335,0	314,8	358,9	416,0	418,3	387,9	4,2	-7,2
Transportes y Comunicaciones	169,1	197,4	214,5	209,3	236,8	194,6	242,7	260,1	6,3	7,2
Administración pública, Defensa, Planes de Seg.social	137,1	163,0	167,1	188,0	205,7	182,3	217,6	207,3	6,1	-4,7
Hoteles y Restaurantes	65,5	79,4	85,0	91,0	85,9	91,4	124,1	104,9	7,0	-15,4
Inmobiliarias y alquileres	196,8	204,4	201,6	267,2	279,0	303,6	305,1	307,2	6,6	0,7
Enseñanza	179,7	202,3	185,7	215,1	215,7	213,7	212,6	216,8	2,7	2,0
Otros servicios 1/	255,0	279,6	298,4	326,6	320,2	360,8	391,0	370,7	5,5	-5,2
Resto País	**2 051,3**	**2 323,3**	**2 462,4**	**2 599,3**	**2 779,2**	**2 854,4**	**3 004,6**	**2 923,3**	**5,2**	**-2,7**
Agricultura, Ganadería, Caza, Silvic.y Pesca	272,3	309,2	326,3	367,8	381,9	400,1	446,8	452,3	7,5	1,2
Minería	74,5	69,3	79,0	99,2	98,7	103,4	108,6	107,3	5,4	-1,2
Manufactura	187,3	215,1	235,2	228,9	230,2	257,2	222,3	213,4	1,9	-4,0
Construcción	121,3	141,4	175,5	194,6	216,3	226,1	249,6	220,4	8,9	-11,7
Comercio	246,8	268,8	292,2	291,1	323,6	329,0	379,7	374,0	6,1	-1,5
Transportes y Comunicaciones	139,8	175,2	173,2	201,8	191,7	202,7	229,9	221,1	6,8	-3,8
Administración pública, Defensa, Planes de Seg.social	228,9	293,9	300,4	299,4	323,4	343,6	352,5	325,5	5,2	-7,7
Hoteles y Restaurantes	60,5	73,3	66,4	93,2	98,3	110,6	127,8	107,0	8,5	-16,2
Inmobiliarias y alquileres	140,4	131,9	152,4	144,1	159,3	158,7	155,8	172,2	3,0	10,5
Enseñanza	391,9	414,1	421,0	450,3	489,5	446,4	440,2	446,7	1,9	1,5
Otros servicios 1/	187,8	231,1	240,8	228,8	266,3	276,7	291,4	283,3	6,0	-2,8

Continúa...

CUADRO Nº 5.23
PERÚ: POBLACIÓN OCUPADA AFILIADA A UN SISTEMA DE PENSIONES, SEGÚN RAMAS DE ACTIVIDAD Y ÁMBITO GEOGRÁFICO, 2008-2015
(Miles de personas)

Ramas de actividad / Ámbito geográfico	2008	2009	2010	2011	2012	2013	2014	2015	Tasa de crecimiento promedio anual (%) 2008 - 2015	Variación porcentual 2015/2014
Área de residencia										
Urbana	**3 531,9**	**3 924,4**	**4 133,7**	**4 350,4**	**4 680,6**	**4 767,8**	**5 088,0**	**4 984,9**	**5,0**	**-2,0**
Agricultura, Ganadería, Caza, Silvic.y Pesca	163,4	184,1	189,9	210,9	221,8	230,8	266,3	277,0	7,8	4,0
Minería	80,8	74,2	83,7	105,5	111,2	108,6	109,2	118,2	5,6	8,2
Manufactura	501,4	549,6	534,5	508,7	585,1	588,8	583,0	562,2	1,6	-3,6
Construcción	206,9	237,3	313,2	328,7	357,1	361,4	405,0	384,4	9,3	-5,1
Comercio	526,2	545,2	610,6	592,3	661,9	728,7	776,9	743,5	5,1	-4,3
Transportes y Comunicaciones	299,3	361,9	378,2	399,7	416,2	384,9	458,3	468,2	6,6	2,2
Administración pública, Defensa, Planes de Seg.social	338,4	425,4	432,0	455,9	489,1	480,4	524,6	499,9	5,7	-4,7
Hoteles y Restaurantes	121,3	147,1	146,7	177,4	177,6	195,5	242,1	205,7	7,8	-15,1
Inmobiliarias y alquileres	330,5	329,0	346,2	405,0	427,0	452,2	450,8	469,8	5,2	4,2
Enseñanza	529,5	569,3	569,7	626,5	658,5	616,6	608,4	620,3	2,3	2,0
Otros servicios 1/	434,3	501,1	528,9	539,9	575,1	619,9	663,3	635,7	5,6	-4,2
Rural	**269,4**	**310,7**	**329,3**	**355,2**	**383,5**	**401,4**	**424,9**	**392,1**	**5,5**	**-7,7**
Agricultura, Ganadería, Caza, Silvic.y Pesca	121,4	139,8	152,1	173,2	173,1	180,4	192,0	190,7	6,7	-0,7
Minería	12,8	16,0	17,4	15,2	18,3	17,8	20,5	18,5	5,4	-9,4
Manufactura	9,5	10,6	15,3	14,8	14,8	18,7	13,3	11,9	3,2	-10,3
Construcción	14,8	18,6	23,1	28,0	28,5	32,8	34,9	29,2	10,2	-16,4
Comercio	11,7	14,0	16,6	13,6	20,6	16,3	21,0	18,5	6,7	-12,0
Transportes y Comunicaciones	9,6	10,7	9,5	11,3	12,4	12,4	14,3	13,1	4,5	-8,7
Administración pública, Defensa, Planes de Seg.social	27,5	31,5	35,6	31,5	40,0	45,5	45,5	32,8	2,5	-28,0
Hoteles y Restaurantes	4,7	5,6	4,7	6,9	6,5	6,4	9,7	6,3	4,2	-35,3
Inmobiliarias y alquileres	6,7	7,2	7,8	6,3	11,3	10,1	10,2	9,6	5,3	-5,7
Enseñanza	42,1	47,0	36,9	39,0	46,6	43,4	44,4	43,2	0,4	-2,7
Otros servicios 1/	8,5	9,6	10,3	15,4	11,4	17,6	19,1	18,3	11,6	-3,8
Región Natural										
Costa	**2 726,4**	**3 026,2**	**3 159,8**	**3 312,8**	**3 575,1**	**3 630,0**	**3 895,8**	**3 799,3**	**4,9**	**-2,5**
Agricultura, Ganadería, Caza, Silvic.y Pesca	169,9	188,1	194,6	212,2	228,7	233,0	256,4	259,5	6,2	1,2
Minería	35,4	33,5	38,2	46,2	58,3	46,8	45,3	52,7	5,9	16,3
Manufactura	452,0	495,2	461,8	440,4	522,4	507,0	511,2	487,1	1,1	-4,7
Construcción	162,2	180,4	246,5	258,0	271,2	269,9	301,6	288,3	8,6	-4,4
Comercio	426,7	437,2	494,7	472,7	533,1	596,8	625,9	586,6	4,6	-6,3
Transportes y Comunicaciones	242,5	286,4	310,8	314,7	339,0	304,0	357,1	370,5	6,2	3,8
Administración pública, Defensa, Planes de Seg.social	222,5	283,3	278,1	300,4	321,5	302,6	333,6	324,2	5,5	-2,8
Hoteles y Restaurantes	99,9	118,5	118,0	139,4	131,6	142,5	195,6	161,0	7,1	-17,7
Inmobiliarias y alquileres	260,9	267,0	277,9	334,1	358,7	385,1	385,4	397,0	6,2	3,0
Enseñanza	312,8	348,6	334,2	360,9	369,1	353,7	362,4	368,7	2,4	1,7
Otros servicios 1/	341,7	388,0	405,2	433,8	441,5	488,6	521,4	503,7	5,7	-3,4

Continúa...

CUADRO Nº 5.23
PERÚ: POBLACIÓN OCUPADA AFILIADA A UN SISTEMA DE PENSIONES, SEGÚN RAMAS DE ACTIVIDAD Y ÁMBITO GEOGRÁFICO, 2008-2015

(Miles de personas)

Conclusión.

Ramas de actividad / Ámbito geográfico	2008	2009	2010	2011	2012	2013	2014	2015	Tasa de crecimiento promedio anual (%) 2008 - 2015	Variación porcentual 2015/2014
Sierra	**793,1**	**899,8**	**958,4**	**1 010,3**	**1 076,7**	**1 137,7**	**1 173,2**	**1 153,1**	**5,5**	**-1,7**
Agricultura, Ganadería, Caza, Silvic.y Pesca	86,6	101,1	115,9	125,7	120,1	135,5	147,2	154,6	8,6	5,0
Minería	52,7	50,8	56,5	67,2	63,5	73,8	81,5	79,8	6,1	-2,1
Manufactura	43,0	50,2	69,5	62,1	58,6	75,2	62,5	66,1	6,3	5,8
Construcción	44,4	58,1	65,6	75,2	87,3	95,3	107,1	99,1	12,2	-7,5
Comercio	75,5	85,0	86,5	87,4	99,6	105,3	114,1	118,5	6,6	3,9
Transportes y Comunicaciones	49,2	60,3	53,6	62,6	59,5	65,7	82,0	79,1	7,0	-3,5
Administración pública, Defensa, Planes de Seg.social	105,7	126,7	135,7	131,6	144,2	153,7	164,2	144,2	4,5	-12,2
Hoteles y Restaurantes	19,1	23,1	21,0	31,4	37,9	46,4	41,2	38,8	10,7	-6,0
Inmobiliarias y alquileres	58,2	53,1	58,8	63,5	61,8	61,2	58,3	62,1	0,9	6,6
Enseñanza	183,0	200,8	195,4	213,5	239,6	216,6	199,5	206,3	1,7	3,4
Otros servicios 1/	75,7	90,6	99,9	90,0	104,8	109,0	115,8	104,6	4,7	-9,7
Selva	**281,8**	**309,1**	**344,7**	**382,6**	**412,3**	**401,6**	**443,9**	**424,6**	**6,0**	**-4,3**
Agricultura, Ganadería, Caza, Silvic.y Pesca	28,4	34,7	31,6	46,3	46,1	42,7	54,8	53,7	9,5	-2,0
Minería	5,6	5,9	6,4	7,2	7,8	5,9	2,9	4,2	-3,8	47,8
Manufactura	15,9	14,8	18,5	21,0	18,9	25,4	22,6	20,8	4,0	-7,7
Construcción	15,2	17,4	24,1	23,5	27,1	28,9	31,3	26,3	8,2	-15,9
Comercio	35,6	37,0	46,0	45,8	49,8	42,9	58,0	56,8	6,9	-2,0
Transportes y Comunicaciones	17,2	25,9	23,4	33,8	30,1	27,5	33,5	31,7	9,1	-5,5
Administración pública, Defensa, Planes de Seg.social	37,7	46,9	53,7	55,4	63,5	69,6	72,4	64,4	8,0	-11,1
Hoteles y Restaurantes	7,0	11,2	12,4	13,4	14,7	13,0	15,0	12,2	8,2	-18,7
Inmobiliarias y alquileres	18,0	16,2	17,4	13,7	17,8	15,9	17,3	20,3	1,7	16,9
Enseñanza	75,8	67,0	77,0	91,1	96,4	89,8	91,0	88,5	2,2	-2,7
Otros servicios 1/	25,5	32,1	34,1	31,5	40,3	39,9	45,2	45,6	8,7	1,0

1/ Comprende las ramas de actividad de electricidad, gas y agua, intermediación financiera, actividades de servicios sociales y de salud, otras activ. De serv. comunitarias, sociales y personales y hogares privados con servicio doméstico.

2/ Comprende: Provincia de Lima y Provincia Constitucional del Callao.

Fuente: Instituto Nacional de Estadística e Informática-Encuesta Nacional de Hogares .

ANEXO 6

Principales características de la Población joven

(Población de 14 a 29 años)

Población en Edad de Trabajar
Población Económicamente Activa
Población Económicamente Inactiva
Población Ocupada
Población Desempleada

CUADRO Nº 6.1

PERÚ: POBLACIÓN EN EDAD DE TRABAJAR DE 14 A 29 AÑOS DE EDAD, SEGÚN ÁMBITO GEOGRÁFICO, 2004 - 2015

(Miles de personas)

Ámbito geográfico	2004	2005	2006	2007	2008	2009	2010	2011	2012
Total	**8 164,4**	**8 250,9**	**8 312,9**	**8 347,6**	**8 447,5**	**8 510,2**	**8 453,1**	**8 498,2**	**8 508,0**
Lima Metropolitana 1/	2 518,1	2 532,7	2 581,2	2 577,8	2 658,1	2 676,9	2 644,8	2 687,6	2 705,6
Resto País	5 646,3	5 718,1	5 731,7	5 769,7	5 789,4	5 833,3	5 808,4	5 810,6	5 802,4
Área de residencia									
Urbana	5 894,5	6 007,8	6 102,3	6 149,3	6 291,0	6 396,2	6 389,4	6 493,1	6 534,1
Rural	2 269,9	2 243,1	2 210,6	2 198,3	2 156,6	2 114,0	2 063,7	2 005,2	1 973,9
Región natural									
Costa	4 421,8	4 477,4	4 527,2	4 532,8	4 616,3	4 679,6	4 636,0	4 690,7	4 698,5
Sierra	2 645,0	2 688,7	2 688,8	2 705,5	2 736,6	2 716,3	2 704,8	2 722,4	2 725,1
Selva	1 097,6	1 084,8	1 097,0	1 109,2	1 094,7	1 114,3	1 112,4	1 085,1	1 084,5
Departamento									
Amazonas	127,1	125,9	126,5	123,5	123,8	118,4	111,4	114,5	107,5
Áncash	304,6	309,6	315,4	306,2	312,9	307,3	305,7	317,1	316,9
Apurímac	126,7	130,6	129,3	131,8	127,9	124,6	120,4	113,9	118,1
Arequipa	338,3	348,3	354,2	342,0	352,1	353,2	344,7	354,5	348,1
Ayacucho	173,5	171,1	173,8	184,7	184,9	187,1	192,0	194,6	189,2
Cajamarca	430,4	441,6	437,6	449,8	432,7	432,5	435,5	434,7	425,1
Callao	-	-	-	264,5	263,3	266,9	255,6	243,9	253,4
Cusco	359,3	359,0	363,1	361,6	361,9	368,7	369,1	353,8	363,0
Huancavelica	120,2	121,5	124,5	130,7	132,8	133,3	136,5	134,6	136,7
Huánuco	235,2	239,1	236,9	239,1	233,4	233,5	235,7	230,1	228,5
Ica	204,9	201,8	200,3	208,1	214,1	214,3	218,4	216,4	217,6
Junín	362,6	363,8	367,1	366,8	377,8	388,1	379,0	385,8	390,2
La Libertad	475,9	496,1	498,6	485,1	502,9	503,8	504,6	517,8	521,2
Lambayeque	340,0	355,9	340,2	339,9	343,6	347,0	338,3	341,6	345,4
Lima	-	-	-	2 568,6	2 623,4	2 658,4	2 629,9	2 682,8	2 685,8
Loreto	279,8	284,6	287,3	281,2	283,7	289,7	284,8	282,4	290,2
Madre de Dios	29,9	31,4	31,3	32,7	34,0	32,8	33,5	34,3	36,3
Moquegua	46,4	47,6	45,6	45,1	45,8	44,4	45,3	45,5	44,9
Pasco	76,8	76,7	81,2	82,3	88,1	85,3	84,6	88,2	88,0
Piura	490,2	493,0	488,4	499,2	505,9	516,0	519,5	513,5	510,5
Puno	370,8	384,1	367,0	389,2	388,6	394,8	392,1	392,4	388,0
San Martín	222,7	219,0	227,0	223,0	222,1	224,2	231,9	215,0	220,6
Tacna	91,7	92,0	91,4	97,3	95,0	89,3	88,1	92,5	91,6
Tumbes	65,6	68,9	72,3	69,1	67,5	64,1	66,9	65,5	63,6
Ucayali	123,9	123,1	126,0	126,2	129,2	132,4	129,7	132,9	127,6
Lima y Callao 2/	2 536,8	2 522,5	2 612,0	2 833,1	2 886,7	2 925,4	2 885,5	2 926,7	2 939,3
Provincia de Lima	-	-	-	2 313,4	2 394,8	2 410,0	2 389,1	2 443,7	2 452,2
Región de Lima 3/	-	-	-	255,2	228,6	248,5	240,8	239,1	233,7

Continúa...

CUADRO Nº 6.1

PERÚ: POBLACIÓN EN EDAD DE TRABAJAR DE 14 A 29 AÑOS DE EDAD, SEGÚN ÁMBITO GEOGRÁFICO, 2004 - 2015

(Miles de personas)

Conclusión.

Ámbito geográfico	2013	2014	2015		Tasa de crecimiento promedio anual (%) 2004 - 2015	Variación porcentual 2015/2004			Diferencia Absoluta 2015/2004		
			Abs.	C.V. (%)		Porcen-taje	%P>T	Signifi-cancia	Diferen-cia	%P>T	Signifi-cancia
Total	**8 561,7**	**8 626,4**	**8 670,6**	**1,7**	**0,5**	**6,2**	**0,1**	*	**506,3**	**0,1**	*
Lima Metropolitana 1/	2 763,7	2 823,5	2 809,3	3,8	1,0	11,6	0,2		291,2	0,1	
Resto País	5 798,0	5 802,9	5 861,3	1,7	0,3	3,8	0,3		215,0	0,3	
Área de residencia											
Urbana	6 628,5	6 735,1	6 781,6	2,1	1,3	15,0	0,0	***	887,1	0,0	***
Rural	1 933,2	1 891,3	1 889,0	2,4	-1,7	-16,8	0,0	***	-380,9	0,0	***
Región natural											
Costa	4 762,9	4 829,4	4 867,4	2,6	0,9	10,1	0,1	*	445,6	0,1	**
Sierra	2 736,1	2 705,7	2 719,8	2,5	0,3	2,8	0,6		74,7	0,6	
Selva	1 062,6	1 091,3	1 083,5	3,3	-0,1	-1,3	0,9		-14,1	0,9	
Departamento											
Amazonas	102,8	102,8	102,5	6,1	-1,9	-19,4	0,1		-24,7	0,2	
Áncash	315,7	304,7	307,9	7,1	0,1	1,1	0,9		3,3	0,9	
Apurímac	111,4	115,7	113,1	7,5	-1,0	-10,7	0,5		-13,6	0,5	
Arequipa	352,8	349,0	353,0	6,6	0,4	4,3	0,7		14,6	0,7	
Ayacucho	193,6	202,2	200,4	7,7	1,3	15,5	0,4		26,9	0,3	
Cajamarca	421,3	423,0	413,5	6,8	-0,4	-3,9	0,8		-16,9	0,8	
Callao	267,4	266,1	261,3	-	-	-	-		-	-	
Cusco	348,6	359,3	358,3	7,4	0,0	-0,3	1,0		-1,0	1,0	
Huancavelica	137,3	139,6	138,1	8,3	1,3	14,9	0,4		17,9	0,4	
Huánuco	230,2	221,1	223,3	6,1	-0,5	-5,0	0,7		-11,8	0,7	
Ica	220,7	221,3	226,0	5,7	0,9	10,3	0,5		21,0	0,5	
Junín	390,0	399,0	392,3	6,5	0,7	8,2	0,6		29,8	0,6	
La Libertad	526,6	516,3	534,2	6,0	1,1	12,2	0,4		58,2	0,4	
Lambayeque	343,7	362,5	351,5	6,0	0,3	3,4	0,8		11,6	0,8	
Lima	2 734,8	2 798,7	2 801,1	-	-	-	-		-	-	
Loreto	284,6	285,0	287,0	5,9	0,2	2,6	0,9		7,3	0,9	
Madre de Dios	37,1	36,5	39,5	8,9	2,6	32,2	0,1	*	9,6	0,1	*
Moquegua	45,2	45,0	45,2	8,2	-0,2	-2,6	0,9		-1,2	0,9	
Pasco	89,7	89,2	92,2	7,5	1,7	20,1	0,3		15,5	0,3	
Piura	504,4	489,7	507,7	6,2	0,3	3,6	0,8		17,6	0,8	
Puno	396,7	385,9	407,8	7,3	0,9	10,0	0,5		37,0	0,5	
San Martín	220,6	226,6	224,1	6,7	0,1	0,6	1,0		1,4	1,0	
Tacna	96,2	93,1	96,1	8,5	0,4	4,9	0,8		4,4	0,8	
Tumbes	61,7	62,8	66,2	7,9	0,1	0,8	1,0		0,6	1,0	
Ucayali	128,7	131,0	128,1	6,8	0,3	3,4	0,8		4,3	0,8	
Lima y Callao 2/	3 002,2	3 064,8	3 062,4	3,6	1,7	20,7	0,2		525,6	0,1	
Provincia de Lima	2 496,3	2 557,4	2 548,0	-	-	-	-		-	-	
Región de Lima 3/	238,5	241,3	253,1	-	-	-	-		-	-	

1/ Comprende: Provincia de Lima y Provincia Constitucional del Callao.

2/ Comprende el departamento de Lima y la Provincia Constitucional del Callao.

3/ Incluye las provincias de: Barranca, Cajatambo, Canta, Cañete, Huaral, Huarochiri, Huaura, Oyón y Yauyos. Excluye la provincia de Lima.

Fuente: Instituto Nacional de Estadística e Informática - Encuesta Nacional de Hogares.

CUADRO Nº 6.2

PERÚ: POBLACIÓN EN EDAD DE TRABAJAR MASCULINA DE 14 A 29 AÑOS DE EDAD, SEGÚN ÁMBITO GEOGRÁFICO, 2004 - 2015

(Miles de personas)

Ámbito geográfico	2004	2005	2006	2007	2008	2009	2010	2011	2012
Total	**4 176,4**	**4 185,6**	**4 221,9**	**4 220,8**	**4 276,3**	**4 296,7**	**4 302,1**	**4 316,4**	**4 327,7**
Lima Metropolitana 1/	1 255,9	1 254,4	1 279,8	1 252,1	1 294,4	1 319,5	1 303,8	1 332,7	1 340,5
Resto País	2 920,5	2 931,2	2 942,1	2 968,7	2 981,8	2 977,2	2 998,3	2 983,7	2 987,2
Área de residencia									
Urbana	2 974,7	2 995,3	3 057,5	3 055,5	3 128,7	3 180,0	3 208,2	3 248,4	3 283,5
Rural	1 201,7	1 190,2	1 164,4	1 165,3	1 147,6	1 116,6	1 093,9	1 068,0	1 044,2
Región natural									
Costa	2 230,8	2 228,6	2 269,5	2 248,3	2 291,9	2 320,1	2 314,7	2 340,7	2 361,4
Sierra	1 348,7	1 371,7	1 355,8	1 387,0	1 396,4	1 382,3	1 393,9	1 395,1	1 398,0
Selva	596,9	585,3	596,6	585,5	587,9	594,3	593,5	580,6	568,3
Departamento									
Amazonas	67,6	67,1	69,9	65,3	65,1	62,3	59,3	61,2	56,6
Áncash	157,9	159,0	161,5	158,8	160,6	157,3	153,0	164,8	168,3
Apurímac	66,3	70,0	66,3	68,9	65,8	63,0	61,4	59,4	63,3
Arequipa	171,4	172,5	174,9	169,9	177,6	180,2	176,5	178,2	180,8
Ayacucho	91,1	89,1	91,4	96,6	94,6	96,5	98,9	99,7	95,6
Cajamarca	219,4	229,0	219,8	228,4	225,0	219,4	228,1	225,1	218,6
Callao	-	-	-	133,8	132,7	137,7	133,3	125,4	128,5
Cusco	188,8	186,9	183,0	181,6	183,5	188,4	191,8	178,1	184,1
Huancavelica	60,4	60,8	63,0	66,6	67,3	66,3	68,5	68,1	68,3
Huánuco	121,8	119,5	122,9	121,9	121,2	120,8	124,4	119,5	117,2
Ica	102,5	100,3	100,0	105,3	110,7	112,3	113,8	111,7	112,4
Junín	185,5	187,6	192,6	190,8	197,8	201,7	193,4	198,7	197,0
La Libertad	242,7	246,7	250,7	247,6	253,1	246,8	257,6	263,7	261,0
Lambayeque	171,3	171,2	165,8	167,5	173,2	171,8	168,1	168,3	175,2
Lima	-	-	-	1 255,1	1 283,3	1 300,8	1 289,7	1 322,8	1 337,5
Loreto	148,0	146,1	151,6	147,0	144,9	148,1	145,1	145,8	148,0
Madre de Dios	16,5	17,6	17,2	18,5	19,2	17,4	17,8	18,7	19,7
Moquegua	24,9	25,0	25,0	23,7	24,5	23,0	23,9	23,7	23,6
Pasco	39,8	40,1	43,0	44,3	46,9	44,3	44,5	47,5	46,1
Piura	243,9	246,1	247,2	253,5	252,4	263,5	264,4	257,1	255,6
Puno	193,4	197,7	184,0	196,7	197,9	199,9	204,8	202,7	199,3
San Martín	121,3	121,1	122,1	118,6	118,2	120,3	127,9	116,5	116,3
Tacna	46,7	46,8	47,6	50,5	49,9	44,7	45,6	48,3	47,9
Tumbes	36,2	38,3	39,6	38,0	36,3	34,1	37,5	35,4	35,7
Ucayali	68,3	68,6	69,3	71,9	74,3	75,9	72,9	75,9	71,2
Lima y Callao 2/	1 268,1	1 256,7	1 307,4	1 388,9	1 416,0	1 438,6	1 423,0	1 448,2	1 466,0
Provincia de Lima	-	-	-	1 118,3	1 161,7	1 181,7	1 170,5	1 207,4	1 211,9
Región de Lima 3/	-	-	-	136,8	121,6	119,1	119,2	115,4	125,5

Continúa...

CUADRO Nº 6.2
PERÚ: POBLACIÓN EN EDAD DE TRABAJAR MASCULINA DE 14 A 29 AÑOS DE EDAD, SEGÚN ÁMBITO GEOGRÁFICO, 2004 - 2015

(Miles de personas)

Conclusión.

Ámbito geográfico	2013	2014	2015		Tasa de crecimiento promedio anual (%) 2004 - 2015	Variación porcentual 2015/2004			Diferencia Absoluta 2015/2004		
			Abs.	C.V. (%)		Porcentaje	%P>T	Significancia	Diferencia	%P>T	Significancia
Total	**4 396,8**	**4 407,8**	**4 379,1**	**1,8**	0,4	**4,9**	**0,2**		**202,6**	**0,2**	
Lima Metropolitana 1/	1 375,1	1 392,0	1 372,5	4,2	0,8	9,3	0,3		116,6	0,3	
Resto País	3 021,8	3 015,8	3 006,5	1,8	0,3	2,9	0,4		86,1	0,4	
Área de residencia											
Urbana	3 358,1	3 392,9	3 379,3	2,2	1,2	13,6	0,0	***	404,6	0,0	***
Rural	1 038,8	1 014,8	999,8	2,6	-1,7	-16,8	0,0	***	-201,9	0,0	***
Región natural											
Costa	2 407,5	2 414,5	2 412,8	2,8	0,7	8,2	0,2		181,9	0,1	
Sierra	1 418,9	1 407,6	1 388,7	2,7	0,3	3,0	0,6		40,0	0,6	
Selva	570,4	585,7	577,6	3,6	-0,3	-3,2	0,7		-19,3	0,7	
Departamento											
Amazonas	55,1	53,9	54,1	6,7	-2,0	-19,9	0,1		-13,5	0,2	
Áncash	164,7	161,4	160,4	7,7	0,1	1,6	0,9		2,5	0,9	
Apurímac	59,8	60,1	57,9	8,1	-1,2	-12,7	0,5		-8,4	0,5	
Arequipa	182,9	181,5	180,5	6,7	0,5	5,3	0,7		9,1	0,7	
Ayacucho	102,4	106,8	106,1	8,3	1,4	16,4	0,4		14,9	0,3	
Cajamarca	215,2	218,3	210,5	7,4	-0,4	-4,1	0,8		-8,9	0,8	
Callao	135,9	133,5	131,0	-	-	-	-		-	-	
Cusco	182,0	191,4	184,3	8,3	-0,2	-2,4	0,9		-4,4	0,9	
Huancavelica	71,3	72,3	68,9	8,8	1,2	13,9	0,5		8,4	0,4	
Huánuco	120,8	117,4	115,0	6,6	-0,5	-5,6	0,7		-6,8	0,7	
Ica	112,2	113,4	114,7	6,5	1,0	12,0	0,5		12,2	0,4	
Junín	203,8	202,0	200,0	7,1	0,7	7,8	0,6		14,5	0,6	
La Libertad	272,0	266,3	271,7	7,0	1,0	11,9	0,4		29,0	0,4	
Lambayeque	173,9	181,3	175,1	6,6	0,2	2,2	0,9		3,8	0,9	
Lima	1 361,0	1 383,6	1 368,5	-	-	-	-		-	-	
Loreto	145,7	144,7	149,6	6,4	0,1	1,1	0,9		1,6	0,9	
Madre de Dios	20,2	19,6	22,2	9,6	2,8	34,9	0,1	*	5,7	0,1	*
Moquegua	23,7	23,5	23,8	9,0	-0,4	-4,4	0,8		-1,1	0,8	
Pasco	47,9	48,3	49,4	7,8	2,0	23,9	0,3		9,5	0,2	
Piura	262,8	246,3	256,9	6,9	0,5	5,3	0,7		12,9	0,7	
Puno	205,0	198,8	200,4	8,1	0,3	3,6	0,8		7,0	0,8	
San Martín	121,0	124,6	121,2	7,7	0,0	-0,1	1,0		-0,1	1,0	
Tacna	51,4	49,4	50,6	9,3	0,7	8,4	0,6		3,9	0,6	
Tumbes	33,7	35,0	35,5	9,1	-0,2	-2,0	0,9		-0,7	0,9	
Ucayali	72,3	74,2	71,0	7,5	0,4	3,9	0,8		2,7	0,8	
Lima y Callao 2/	1 497,0	1 517,1	1 499,6	3,9	1,5	18,3	0,3		231,5	0,3	
Provincia de Lima	1 239,1	1 258,5	1 241,5	-	-	-	-		-	-	
Región de Lima 3/	121,9	125,1	127,0	-	-	-	-		-	-	

1/ Comprende: Provincia de Lima y Provincia Constitucional del Callao.

2/ Comprende el departamento de Lima y la Provincia Constitucional del Callao.

3/ Incluye las provincias de: Barranca, Cajatambo, Canta, Cañete, Huaral, Huarochiri, Huaura, Oyón y Yauyos. Excluye la provincia de Lima.

Fuente: Instituto Nacional de Estadística e Informática - Encuesta Nacional de Hogares.

CUADRO Nº 6.3

PERÚ: POBLACIÓN EN EDAD DE TRABAJAR FEMENINA DE 14 A 29 AÑOS DE EDAD, SEGÚN ÁMBITO GEOGRÁFICO, 2004 - 2015

(Miles de personas)

Ámbito geográfico	2004	2005	2006	2007	2008	2009	2010	2011	2012
Total	**3 987,9**	**4 065,3**	**4 091,0**	**4 126,8**	**4 171,3**	**4 213,6**	**4 151,0**	**4 181,8**	**4 180,3**
Lima Metropolitana 1/	1 262,1	1 278,3	1 301,4	1 325,7	1 363,7	1 357,4	1 341,0	1 354,9	1 365,1
Resto País	2 725,8	2 787,0	2 789,6	2 801,0	2 807,6	2 856,2	2 810,1	2 827,0	2 815,2
Área de residencia									
Urbana	2 919,8	3 012,5	3 044,8	3 093,8	3 162,3	3 216,1	3 181,2	3 244,6	3 250,6
Rural	1 068,2	1 052,9	1 046,2	1 033,0	1 009,0	997,4	969,9	937,2	929,7
Región natural									
Costa	2 191,0	2 248,8	2 257,7	2 284,6	2 324,3	2 359,5	2 321,3	2 350,0	2 337,1
Sierra	1 296,3	1 317,0	1 333,0	1 318,5	1 340,1	1 334,0	1 310,9	1 327,3	1 327,1
Selva	500,7	499,5	500,4	523,7	506,9	520,0	518,9	504,6	516,2
Departamento									
Amazonas	59,5	58,9	56,6	58,2	58,7	56,1	52,2	53,3	50,9
Áncash	146,7	150,6	153,9	147,3	152,3	150,0	152,7	152,3	148,6
Apurímac	60,4	60,6	63,0	62,9	62,1	61,6	59,0	54,5	54,9
Arequipa	167,0	175,8	179,3	172,1	174,5	173,0	168,2	176,3	167,3
Ayacucho	82,4	82,0	82,4	88,1	90,3	90,7	93,1	95,0	93,6
Cajamarca	211,0	212,7	217,8	221,4	207,6	213,1	207,5	209,6	206,5
Callao	-	-	-	130,7	130,6	129,2	122,3	118,6	124,9
Cusco	170,5	172,1	180,0	180,0	178,3	180,3	177,3	175,7	178,9
Huancavelica	59,8	60,7	61,4	64,1	65,5	67,0	68,1	66,5	68,3
Huánuco	113,4	119,6	114,0	117,1	112,2	112,6	111,3	110,6	111,3
Ica	102,5	101,4	100,3	102,7	103,4	102,0	104,6	104,7	105,1
Junín	177,1	176,2	174,5	176,1	180,0	186,4	185,7	187,0	193,2
La Libertad	233,2	249,3	247,9	237,5	249,8	257,0	246,9	254,1	260,2
Lambayeque	168,7	184,7	174,3	172,4	170,3	175,2	170,2	173,3	170,2
Lima	-	-	-	1 313,5	1 340,1	1 357,6	1 340,2	1 360,0	1 348,3
Loreto	131,8	138,4	135,8	134,2	138,8	141,6	139,7	136,6	142,2
Madre de Dios	13,4	13,8	14,2	14,2	14,8	15,4	15,7	15,6	16,6
Moquegua	21,5	22,5	20,7	21,4	21,2	21,4	21,4	21,8	21,3
Pasco	36,9	36,6	38,2	38,0	41,2	41,0	40,1	40,7	41,9
Piura	246,2	246,9	241,3	245,8	253,5	252,5	255,0	256,4	254,9
Puno	177,4	186,4	182,9	192,5	190,6	195,0	187,3	189,7	188,7
San Martín	101,4	97,9	104,9	104,4	103,9	103,8	104,0	98,5	104,3
Tacna	45,0	45,2	43,8	46,8	45,2	44,6	42,5	44,2	43,7
Tumbes	29,4	30,6	32,7	31,1	31,2	30,0	29,3	30,1	28,0
Ucayali	55,6	54,6	56,7	54,3	54,9	56,5	56,8	57,0	56,4
Lima y Callao 2/	1 268,8	1 265,8	1 304,6	1 444,1	1 470,7	1 486,8	1 462,5	1 478,5	1 473,3
Provincia de Lima	-	-	-	1 195,1	1 233,1	1 228,2	1 218,7	1 236,3	1 240,2
Región de Lima 3/	-	-	-	118,4	107,0	129,4	121,5	123,7	108,1

Continúa...

CUADRO Nº 6.3

PERÚ: POBLACIÓN EN EDAD DE TRABAJAR FEMENINA DE 14 A 29 AÑOS DE EDAD, SEGÚN ÁMBITO GEOGRÁFICO, 2004 - 2015

(Miles de personas)

Conclusión.

Ámbito geográfico	2013	2014	2015		Tasa de crecimiento promedio anual (%) 2004 - 2015	Variación porcentual 2015/2004			Diferencia Absoluta 2015/2004		
			Abs.	C.V. (%)		Porcentaje	%P>T	Significancia	Diferencia	%P>T	Significancia
Total	**4 164,8**	**4 218,6**	**4 291,6**	**1,8**	**0,7**	**7,6**	**0,0**	**	**303,6**	**0,0**	**
Lima Metropolitana 1/	1 388,6	1 431,5	1 436,8	4,1	1,2	13,8	0,1		174,6	0,1	*
Resto País	2 776,2	2 787,1	2 854,8	1,8	0,4	4,7	0,2		129,0	0,2	
Área de residencia											
Urbana	3 270,4	3 342,2	3 402,3	2,2	1,4	16,5	0,0	***	482,5	0,0	***
Rural	894,4	876,4	889,3	2,6	-1,7	-16,7	0,0	***	-178,9	0,0	***
Región natural											
Costa	2 355,5	2 414,9	2 454,6	2,7	1,0	12,0	0,0	**	263,7	0,0	**
Sierra	1 317,1	1 298,1	1 331,1	2,7	0,2	2,7	0,6		34,7	0,6	
Selva	492,2	505,6	505,8	3,6	0,1	1,0	0,9		5,2	0,9	
Departamento											
Amazonas	47,7	49,0	48,3	6,8	-1,9	-18,8	0,1		-11,2	0,2	
Áncash	151,0	143,3	147,5	7,5	0,0	0,5	1,0		0,8	1,0	
Apurímac	51,6	55,6	55,2	8,1	-0,8	-8,5	0,6		-5,1	0,6	
Arequipa	169,9	167,5	172,5	7,2	0,3	3,3	0,8		5,5	0,8	
Ayacucho	91,2	95,5	94,4	8,1	1,2	14,5	0,4		12,0	0,4	
Cajamarca	206,1	204,7	203,0	7,3	-0,3	-3,8	0,8		-8,0	0,8	
Callao	131,4	132,6	130,2	-	-	-	-		-	-	
Cusco	166,5	167,9	174,0	7,5	0,2	2,0	0,9		3,5	0,9	
Huancavelica	66,0	67,3	69,2	8,8	1,3	15,9	0,4		9,5	0,4	
Huánuco	109,4	103,7	108,4	6,8	-0,4	-4,4	0,8		-5,0	0,8	
Ica	108,5	107,9	111,3	6,1	0,8	8,6	0,6		8,8	0,6	
Junín	186,3	197,0	192,3	6,9	0,8	8,6	0,6		15,2	0,6	
La Libertad	254,6	249,9	262,5	6,5	1,1	12,5	0,4		29,2	0,4	
Lambayeque	169,8	181,2	176,4	6,3	0,4	4,6	0,8		7,8	0,7	
Lima	1 373,8	1 415,2	1 432,6	-	-	-	-		-	-	
Loreto	138,9	140,3	137,5	6,5	0,4	4,3	0,8		5,6	0,8	
Madre de Dios	17,0	16,9	17,3	9,5	2,3	29,0	0,1		3,9	0,1	*
Moquegua	21,4	21,5	21,4	8,5	0,0	-0,5	1,0		-0,1	1,0	
Pasco	41,9	40,9	42,9	8,0	1,4	16,1	0,4		5,9	0,4	
Piura	241,5	243,4	250,9	6,5	0,2	1,9	0,9		4,6	0,9	
Puno	191,8	187,1	207,4	8,2	1,4	16,9	0,3		30,0	0,3	
San Martín	99,6	102,0	103,0	7,3	0,1	1,5	0,9		1,5	0,9	
Tacna	44,8	43,7	45,5	9,4	0,1	1,2	0,9		0,5	0,9	
Tumbes	28,1	27,9	30,7	7,9	0,4	4,3	0,8		1,3	0,8	
Ucayali	56,4	56,8	57,1	7,3	0,3	2,8	0,9		1,6	0,9	
Lima y Callao 2/	1 505,2	1 547,7	1 562,8	3,8	1,9	23,2	0,1		294,0	0,1	*
Provincia de Lima	1 257,2	1 299,0	1 306,5	-	-	-	-		-	-	
Región de Lima 3/	116,6	116,2	126,0	-	-	-	-		-	-	

1/ Comprende: Provincia de Lima y Provincia Constitucional del Callao.

2/ Comprende el departamento de Lima y la Provincia Constitucional del Callao.

3/ Incluye las provincias de: Barranca, Cajatambo, Canta, Cañete, Huaral, Huarochiri, Huaura, Oyón y Yauyos. Excluye la provincia de Lima.

Fuente: Instituto Nacional de Estadística e Informática - Encuesta Nacional de Hogares.

CUADRO Nº 6.4
PERÚ: POBLACIÓN EN EDAD DE TRABAJAR DE 14 A 29 AÑOS, SEGÚN GRUPOS DE EDAD Y ÁMBITO GEOGRÁFICO, 2004 - 2015

(Miles de personas)

Grupos de edad / Ámbito geográfico	2004	2005	2006	2007	2008	2009	2010	2011	2012	2013	2014	2015	Tasa de crecimiento promedio anual (%) 2004 - 2015	Variación porcentual 2015/2014
Total	**8 164,4**	**8 250,9**	**8 312,9**	**8 347,6**	**8 447,5**	**8 510,2**	**8 453,1**	**8 498,2**	**8 508,0**	**8 561,7**	**8 626,4**	**8 670,6**	**0,5**	**0,5**
De 14 a 24 años	5 960,7	6 006,4	6 052,8	6 099,2	6 143,3	6 182,9	6 216,0	6 241,6	6 261,2	6 276,0	6 287,6	6 297,3	0,5	0,2
De 25 a 29 años	2 203,6	2 244,5	2 260,1	2 248,4	2 304,3	2 327,3	2 237,1	2 256,6	2 246,8	2 285,6	2 338,8	2 373,3	0,7	1,5
Lima Metropolitana 1/	**2 518,1**	**2 532,7**	**2 581,2**	**2 577,8**	**2 658,1**	**2 676,9**	**2 644,8**	**2 687,6**	**2 705,6**	**2 763,7**	**2 823,5**	**2 809,3**	1,0	-0,5
De 14 a 24 años	1 736,1	1 749,8	1 770,0	1 787,3	1 835,1	1 845,4	1 879,2	1 898,5	1 928,1	1 957,4	1 982,9	1 995,0	1,3	0,6
De 25 a 29 años	782,0	783,0	811,1	790,5	823,0	831,5	765,6	789,1	777,5	806,3	840,6	814,3	0,4	-3,1
Resto País	**5 646,3**	**5 718,1**	**5 731,7**	**5 769,7**	**5 789,4**	**5 833,3**	**5 808,4**	**5 810,6**	**5 802,4**	**5 798,0**	**5 802,9**	**5 861,3**	0,3	1,0
De 14 a 24 años	4 224,6	4 256,6	4 282,8	4 311,9	4 308,1	4 337,6	4 336,8	4 343,1	4 333,0	4 318,6	4 304,8	4 302,3	0,2	-0,1
De 25 a 29 años	1 421,7	1 461,5	1 449,0	1 457,9	1 481,3	1 495,8	1 471,6	1 467,5	1 469,4	1 479,3	1 498,1	1 559,0	0,8	4,1
Área de residencia														
Urbana	**5 894,5**	**6 007,8**	**6 102,3**	**6 149,3**	**6 291,0**	**6 396,2**	**6 389,4**	**6 493,1**	**6 534,1**	**6 628,5**	**6 735,1**	**6 781,6**	1,3	0,7
De 14 a 24 años	4 223,5	4 279,9	4 342,2	4 409,5	4 476,7	4 540,2	4 600,7	4 654,4	4 705,3	4 753,8	4 793,3	4 831,3	1,2	0,8
De 25 a 29 años	1 670,9	1 727,9	1 760,1	1 739,9	1 814,3	1 855,9	1 788,7	1 838,7	1 828,8	1 874,7	1 941,8	1 950,3	1,4	0,4
Rural	**2 269,9**	**2 243,1**	**2 210,6**	**2 198,3**	**2 156,6**	**2 114,0**	**2 063,7**	**2 005,2**	**1 973,9**	**1 933,2**	**1 891,3**	**1 889,0**	-1,7	-0,1
De 14 a 24 años	1 737,2	1 726,5	1 710,6	1 689,7	1 666,6	1 642,7	1 615,3	1 587,2	1 555,8	1 522,3	1 494,3	1 466,0	-1,5	-1,9
De 25 a 29 años	532,7	516,6	500,0	508,5	490,0	471,4	448,4	418,0	418,1	410,9	396,9	423,0	-2,1	6,6
Región natural														
Costa	**4 421,8**	**4 477,4**	**4 527,2**	**4 532,8**	**4 616,3**	**4 679,6**	**4 636,0**	**4 690,7**	**4 698,5**	**4 762,9**	**4 829,4**	**4 867,4**	0,9	0,8
De 14 a 24 años	3 133,1	3 158,8	3 190,1	3 221,6	3 259,8	3 315,8	3 342,8	3 368,5	3 390,4	3 423,6	3 455,7	3 484,2	1,0	0,8
De 25 a 29 años	1 288,7	1 318,7	1 337,1	1 311,2	1 356,4	1 363,8	1 293,2	1 322,1	1 308,1	1 339,4	1 373,7	1 383,2	0,6	0,7
Sierra	**2 645,0**	**2 688,7**	**2 688,8**	**2 705,5**	**2 736,6**	**2 716,3**	**2 704,8**	**2 722,4**	**2 725,1**	**2 736,1**	**2 705,7**	**2 719,8**	0,3	0,5
De 14 a 24 años	2 012,7	2 044,1	2 057,8	2 067,6	2 093,1	2 072,0	2 076,0	2 083,4	2 082,9	2 073,1	2 037,2	2 024,6	0,1	-0,6
De 25 a 29 años	632,3	644,5	631,0	637,9	643,5	644,3	628,8	639,1	642,1	663,0	668,5	695,1	0,9	4,0
Selva	**1 097,6**	**1 084,8**	**1 097,0**	**1 109,2**	**1 094,7**	**1 114,3**	**1 112,4**	**1 085,1**	**1 084,5**	**1 062,6**	**1 091,3**	**1 083,5**	-0,1	-0,7
De 14 a 24 años	814,9	803,4	805,0	810,0	790,3	795,1	797,2	789,7	787,8	779,4	794,7	788,4	-0,3	-0,8
De 25 a 29 años	282,7	281,3	292,0	299,2	304,4	319,2	315,2	295,4	296,7	283,3	296,6	295,0	0,4	-0,5
Hombre														
Total	**4 176,4**	**4 185,6**	**4 221,9**	**4 220,8**	**4 276,3**	**4 296,7**	**4 302,1**	**4 316,4**	**4 327,7**	**4 396,8**	**4 407,8**	**4 379,1**	0,4	-0,7
De 14 a 24 años	3 018,1	3 041,3	3 065,9	3 088,7	3 111,4	3 131,9	3 149,1	3 162,6	3 173,0	3 181,2	3 187,7	3 193,4	0,5	0,2
De 25 a 29 años	1 158,3	1 144,3	1 156,0	1 132,0	1 164,9	1 164,8	1 153,0	1 153,8	1 154,7	1 215,7	1 220,0	1 185,7	0,2	-2,8
Lima Metropolitana 1/	**1 255,9**	**1 254,4**	**1 279,8**	**1 252,1**	**1 294,4**	**1 319,5**	**1 303,8**	**1 332,7**	**1 340,5**	**1 375,1**	**1 392,0**	**1 372,5**	0,8	-1,4
De 14 a 24 años	844,0	853,7	867,0	871,2	900,1	915,2	927,8	940,0	945,4	969,7	980,8	990,7	1,5	1,0
De 25 a 29 años	412,0	400,7	412,8	380,9	394,3	404,3	376,0	392,7	395,1	405,4	411,2	381,8	-0,7	-7,1
Resto País	**2 920,5**	**2 931,2**	**2 942,1**	**2 968,7**	**2 981,8**	**2 977,2**	**2 998,3**	**2 983,7**	**2 987,2**	**3 021,8**	**3 015,8**	**3 006,5**	0,3	-0,3
De 14 a 24 años	2 174,2	2 187,6	2 198,8	2 217,5	2 211,3	2 216,7	2 221,3	2 222,5	2 227,6	2 211,5	2 207,0	2 202,7	0,1	-0,2
De 25 a 29 años	746,3	743,5	743,3	751,2	770,5	760,5	777,0	761,1	759,6	810,3	808,8	803,8	0,7	-0,6
Área de residencia														
Urbana	**2 974,7**	**2 995,3**	**3 057,5**	**3 055,5**	**3 128,7**	**3 180,0**	**3 208,2**	**3 248,4**	**3 283,5**	**3 358,1**	**3 392,9**	**3 379,3**	1,2	-0,4
De 14 a 24 años	2 099,0	2 128,4	2 162,1	2 196,2	2 231,4	2 264,4	2 295,0	2 323,3	2 350,2	2 375,9	2 396,4	2 416,5	1,3	0,8
De 25 a 29 años	875,7	866,9	895,4	859,3	897,2	915,6	913,3	925,1	933,3	982,2	996,6	962,8	0,9	-3,4
Rural	**1 201,7**	**1 190,2**	**1 164,4**	**1 165,3**	**1 147,6**	**1 116,6**	**1 093,9**	**1 068,0**	**1 044,2**	**1 038,8**	**1 014,8**	**999,8**	-1,7	-1,5
De 14 a 24 años	919,1	912,9	903,8	892,6	880,0	867,5	854,1	839,3	822,9	805,3	791,4	776,9	-1,5	-1,8
De 25 a 29 años	282,6	277,4	260,6	272,7	267,6	249,1	239,7	228,7	221,3	233,4	223,5	222,8	-2,1	-0,3

Continúa...

CUADRO Nº 6.4
PERÚ: POBLACIÓN EN EDAD DE TRABAJAR DE 14 A 29 AÑOS, SEGÚN GRUPOS DE EDAD Y ÁMBITO GEOGRÁFICO, 2004 - 2015
(Miles de personas)

- -Conclusión.

Ámbito geográfico	2004	2005	2006	2007	2008	2009	2010	2011	2012	2013	2014	2015	Tasa de crecimiento promedio anual (%) 2004 - 2015	Variación porcentual 2015/2014
Región natural														
Costa	**2 230,8**	**2 228,6**	**2 269,5**	**2 248,3**	**2 291,9**	**2 320,1**	**2 314,7**	**2 340,7**	**2 361,4**	**2 407,5**	**2 414,5**	**2 412,8**	0,7	-0,1
De 14 a 24 años	1 559,7	1 574,3	1 593,1	1 604,1	1 625,7	1 649,9	1 665,8	1 685,7	1 694,1	1 714,7	1 724,3	1 741,0	1,0	1,0
De 25 a 29 años	671,1	654,3	676,5	644,2	666,2	670,2	648,9	655,1	667,3	692,8	690,2	671,8	0,0	-2,7
Sierra	**1 348,7**	**1 371,7**	**1 355,8**	**1 387,0**	**1 396,4**	**1 382,3**	**1 393,9**	**1 395,1**	**1 398,0**	**1 418,9**	**1 407,6**	**1 388,7**	0,3	-1,3
De 14 a 24 años	1 015,4	1 036,8	1 037,8	1 062,6	1 067,6	1 059,3	1 061,3	1 057,7	1 059,6	1 055,2	1 039,4	1 036,2	0,2	-0,3
De 25 a 29 años	333,3	334,9	317,9	324,4	328,8	323,0	332,6	337,4	338,4	363,8	368,3	352,5	0,5	-4,3
Selva	**596,9**	**585,3**	**596,6**	**585,5**	**587,9**	**594,3**	**593,5**	**580,6**	**568,3**	**570,4**	**585,7**	**577,6**	-0,3	-1,4
De 14 a 24 años	443,0	430,2	435,0	422,0	418,0	422,7	421,9	419,2	419,3	411,4	424,1	416,3	-0,6	-1,8
De 25 a 29 años	153,9	155,1	161,6	163,5	169,8	171,6	171,6	161,3	149,0	159,1	161,5	161,3	0,4	-0,1
Mujer														
Total	**3 987,9**	**4 065,3**	**4 091,0**	**4 126,8**	**4 171,3**	**4 213,6**	**4 151,0**	**4 181,8**	**4 180,3**	**4 164,8**	**4 218,6**	**4 291,6**	0,7	1,7
De 14 a 24 años	2 942,6	2 965,1	2 986,9	3 010,4	3 031,9	3 051,0	3 066,9	3 079,0	3 088,1	3 094,9	3 099,9	3 103,9	0,5	0,1
De 25 a 29 años	1 045,3	1 100,3	1 104,1	1 116,4	1 139,4	1 162,5	1 084,1	1 102,8	1 092,2	1 070,0	1 118,7	1 187,7	1,2	6,2
Lima Metropolitana 1/	**1 262,1**	**1 278,3**	**1 301,4**	**1 325,7**	**1 363,7**	**1 357,4**	**1 341,0**	**1 354,9**	**1 365,1**	**1 388,6**	**1 431,5**	**1 436,8**	1,2	0,4
De 14 a 24 años	892,1	896,1	903,0	916,1	935,0	930,2	951,4	958,4	982,7	987,7	1 002,1	1 004,3	1,1	0,2
De 25 a 29 años	370,0	382,3	398,4	409,7	428,7	427,2	389,6	396,4	382,4	400,9	429,4	432,5	1,4	0,7
Resto País	**2 725,8**	**2 787,0**	**2 789,6**	**2 801,0**	**2 807,6**	**2 856,2**	**2 810,1**	**2 827,0**	**2 815,2**	**2 776,2**	**2 787,1**	**2 854,8**	0,4	2,4
De 14 a 24 años	2 050,5	2 069,0	2 083,9	2 094,3	2 096,9	2 120,9	2 115,5	2 120,6	2 105,4	2 107,2	2 097,8	2 099,6	0,2	0,1
De 25 a 29 años	675,4	718,0	705,7	706,7	710,7	735,3	694,6	706,4	709,8	669,0	689,3	755,2	1,0	9,6
Área de residencia														
Urbana	**2 919,8**	**3 012,5**	**3 044,8**	**3 093,8**	**3 162,3**	**3 216,1**	**3 181,2**	**3 244,6**	**3 250,6**	**3 270,4**	**3 342,2**	**3 402,3**	1,4	1,8
De 14 a 24 años	2 124,5	2 151,4	2 180,1	2 213,3	2 245,2	2 275,8	2 305,7	2 331,1	2 355,2	2 377,9	2 396,9	2 414,8	1,2	0,7
De 25 a 29 años	795,2	861,1	864,7	880,5	917,1	940,3	875,5	913,5	895,5	892,5	945,3	987,5	2,0	4,5
Rural	**1 068,2**	**1 052,9**	**1 046,2**	**1 033,0**	**1 009,0**	**997,4**	**969,9**	**937,2**	**929,7**	**894,4**	**876,4**	**889,3**	-1,7	1,5
De 14 a 24 años	818,1	813,7	806,8	797,1	786,6	775,2	761,2	747,9	733,0	716,9	703,0	689,1	-1,5	-2,0
De 25 a 29 años	250,1	239,2	239,4	235,8	222,3	222,2	208,7	189,3	196,7	177,5	173,5	200,2	-2,0	15,4
Región natural														
Costa	**2 191,0**	**2 248,8**	**2 257,7**	**2 284,6**	**2 324,3**	**2 359,5**	**2 321,3**	**2 350,0**	**2 337,1**	**2 355,5**	**2 414,9**	**2 454,6**	1,0	1,6
De 14 a 24 años	1 573,4	1 584,5	1 597,0	1 617,5	1 634,1	1 665,9	1 677,0	1 682,9	1 696,3	1 708,9	1 731,4	1 743,3	0,9	0,7
De 25 a 29 años	617,6	664,3	660,6	667,0	690,2	693,6	644,3	667,1	640,8	646,5	683,5	711,4	1,3	4,1
Sierra	**1 296,3**	**1 317,0**	**1 333,0**	**1 318,5**	**1 340,1**	**1 334,0**	**1 310,9**	**1 327,3**	**1 327,1**	**1 317,1**	**1 298,1**	**1 331,1**	0,2	2,5
De 14 a 24 años	997,3	1 007,3	1 019,9	1 005,0	1 025,5	1 012,7	1 014,6	1 025,7	1 023,4	1 017,9	997,9	988,5	-0,1	-0,9
De 25 a 29 años	299,0	309,7	313,1	313,5	314,7	321,3	296,2	301,6	303,7	299,2	300,2	342,6	1,2	14,1
Selva	**500,7**	**499,5**	**500,4**	**523,7**	**506,9**	**520,0**	**518,9**	**504,6**	**516,2**	**492,2**	**505,6**	**505,8**	0,1	0,0
De 14 a 24 años	371,9	373,3	370,0	388,0	372,3	372,4	375,3	370,5	368,5	368,0	370,6	372,1	0,0	0,4
De 25 a 29 años	128,8	126,3	130,4	135,8	134,6	147,6	143,6	134,1	147,7	124,2	135,0	133,7	0,3	-1,0

1/ Comprende: Provincia de Lima y Provincia Constitucional del Callao.

2/ Excluye la Provincia de Lima.

3/ Comprende el departamento de Lima y la Provincia Constitucional del Callao.

Fuente: Instituto Nacional de Estadística e Informática - Encuesta Nacional de Hogares.

CUADRO Nº 6.5

PERÚ: POBLACIÓN EN EDAD DE TRABAJAR DE 14 A 29 AÑOS, SEGÚN NIVEL EDUCATIVO Y ÁMBITO GEOGRÁFICO, 2004 - 2015

(Miles de personas)

Nivel educativo / Ámbito geográfico	2004	2005	2006	2007	2008	2009	2010	2011	2012
Total	**8 164,4**	**8 250,9**	**8 312,9**	**8 347,6**	**8 447,5**	**8 510,2**	**8 453,1**	**8 498,2**	**8 508,0**
Primaria 1/	1 507,0	1 509,7	1 376,2	1 344,8	1 255,1	1 170,8	1 082,9	1 016,8	918,2
Secundaria	4 933,6	4 975,0	5 047,8	5 002,4	5 094,6	5 067,4	5 063,0	5 075,2	5 021,9
Superior	1 721,7	1 765,3	1 889,0	2 000,3	2 097,0	2 271,6	2 305,9	2 405,2	2 565,0
No especificado	2,1	0,9	0,0	0,0	0,8	0,4	1,3	1,0	3,0
Lima Metropolitana 2/	**2 518,1**	**2 532,7**	**2 581,2**	**2 577,8**	**2 658,1**	**2 676,9**	**2 644,8**	**2 687,6**	**2 705,6**
Primaria 1/	160,8	179,8	169,2	153,1	146,3	119,1	133,5	125,1	106,0
Secundaria	1 687,1	1 681,9	1 678,4	1 664,5	1 719,6	1 684,5	1 613,6	1 629,9	1 578,6
Superior	669,6	670,2	733,5	760,2	792,3	872,9	896,4	932,3	1 018,5
No especificado	0,5	0,9	0,0	0,0	0,0	0,4	1,3	0,3	2,5
Resto País	**5 646,3**	**5 718,1**	**5 731,7**	**5 769,7**	**5 789,4**	**5 833,3**	**5 808,4**	**5 810,6**	**5 802,4**
Primaria 1/	1 346,1	1 329,9	1 207,0	1 191,7	1 108,9	1 051,8	949,4	891,7	812,2
Secundaria	3 246,5	3 293,1	3 369,3	3 337,9	3 375,0	3 382,9	3 449,5	3 445,4	3 443,2
Superior	1 052,1	1 095,1	1 155,5	1 240,1	1 304,7	1 398,7	1 409,5	1 472,9	1 546,5
No especificado	1,6	0,0	0,0	0,0	0,8	0,0	0,0	0,6	0,5
Área de residencia									
Urbana	**5 894,5**	**6 007,8**	**6 102,3**	**6 149,3**	**6 291,0**	**6 396,2**	**6 389,4**	**6 493,1**	**6 534,1**
Primaria 1/	533,9	574,9	522,2	536,9	487,9	462,3	433,5	435,5	366,9
Secundaria	3 776,9	3 808,6	3 838,3	3 764,6	3 859,4	3 837,4	3 826,0	3 828,6	3 788,6
Superior	1 581,9	1 623,5	1 741,8	1 847,8	1 943,6	2 096,1	2 128,6	2 228,0	2 375,6
No especificado	1,8	0,9	0,0	0,0	0,0	0,4	1,3	1,0	3,0
Rural	**2 269,9**	**2 243,1**	**2 210,6**	**2 198,3**	**2 156,6**	**2 114,0**	**2 063,7**	**2 005,2**	**1 973,9**
Primaria 1/	973,1	934,8	853,9	808,0	767,2	708,6	649,4	581,4	551,2
Secundaria	1 156,8	1 166,4	1 209,5	1 237,8	1 235,2	1 230,0	1 237,0	1 246,6	1 233,3
Superior	139,8	141,9	147,2	152,5	153,4	175,5	177,3	177,2	189,4
No especificado	0,3	0,0	0,0	0,0	0,8	0,0	0,0	0,0	0,0
Región natural									
Costa	**4 421,8**	**4 477,4**	**4 527,2**	**4 532,8**	**4 616,3**	**4 679,6**	**4 636,0**	**4 690,7**	**4 698,5**
Primaria 1/	441,6	470,7	443,3	443,7	399,3	361,3	339,9	339,1	296,8
Secundaria	2 882,4	2 895,6	2 892,9	2 813,3	2 903,8	2 861,9	2 827,6	2 826,0	2 780,7
Superior	1 097,2	1 110,3	1 190,9	1 275,8	1 313,1	1 456,0	1 467,1	1 525,2	1 618,5
No especificado	0,5	0,9	0,0	0,0	0,0	0,4	1,3	0,3	2,5
Sierra	**2 645,0**	**2 688,7**	**2 688,8**	**2 705,5**	**2 736,6**	**2 716,3**	**2 704,8**	**2 722,4**	**2 725,1**
Primaria 1/	727,8	719,4	627,8	591,5	560,8	531,2	487,6	428,6	399,7
Secundaria	1 425,7	1 448,1	1 505,7	1 546,2	1 554,2	1 556,8	1 578,1	1 607,2	1 591,2
Superior	490,2	521,2	555,3	567,8	621,0	628,4	639,2	686,0	733,7
No especificado	1,3	0,0	0,0	0,0	0,6	0,0	0,0	0,6	0,5
Selva	**1 097,6**	**1 084,8**	**1 097,0**	**1 109,2**	**1 094,7**	**1 114,3**	**1 112,4**	**1 085,1**	**1 084,5**
Primaria 1/	337,5	319,6	305,0	309,6	295,0	278,4	255,4	249,1	221,7
Secundaria	625,5	631,3	649,1	643,0	636,6	648,7	657,3	642,0	650,0
Superior	134,3	133,8	142,8	156,7	162,9	187,2	199,6	194,0	212,8
No especificado	0,3	0,0	0,0	0,0	0,3	0,0	0,0	0,0	0,0

Continúa...

CUADRO Nº 6.5

PERÚ: POBLACIÓN EN EDAD DE TRABAJAR DE 14 A 29 AÑOS, SEGÚN NIVEL EDUCATIVO Y ÁMBITO GEOGRÁFICO, 2004 - 2015

(Miles de personas)

Conclusión.

Nivel educativo / Ámbito geográfico	2013	2014	2015		Tasa de crecimiento promedio anual (%) 2004 - 2015	Variación porcentual 2015/2004			Diferencia Absoluta 2015/2004		
			Abs.	C.V. (%)		Porcentaje	%P>T	Significancia	Diferencia	%P>T	Significancia
Total	**8 561,7**	**8 626,4**	**8 670,6**	**1,7**	**0,5**	**6,2**	**0,1**	*	**506,3**	**0,1**	*
Primaria 1/	858,0	866,0	815,3	2,8	-5,4	-45,9	0,0	***	-691,7	0,0	***
Secundaria	5 078,7	5 082,4	5 202,2	1,9	0,5	5,4	0,1		268,6	0,1	
Superior	2 622,3	2 676,8	2 650,8	2,2	4,0	54,0	0,0	***	929,1	0,0	***
No especificado	2,6	1,1	2,3	-	-	-	-		-	-	
Lima Metropolitana 2/	**2 763,7**	**2 823,5**	**2 809,3**	**3,8**	**1,0**	**11,6**	**0,2**		**291,2**	**0,1**	
Primaria 1/	92,8	102,0	89,1	9,1	-5,2	-44,6	0,0	***	-71,7	0,0	***
Secundaria	1 649,0	1 661,6	1 676,9	4,5	-0,1	-0,6	0,9		-10,3	0,9	
Superior	1 019,3	1 058,7	1 041,8	4,2	4,1	55,6	0,0	***	372,2	0,0	***
No especificado	2,6	1,1	1,5	-	-	-	-		-	-	
Resto País	**5 798,0**	**5 802,9**	**5 861,3**	**1,7**	**0,3**	**3,8**	**0,3**		**215,0**	**0,3**	
Primaria 1/	765,2	764,0	726,2	2,9	-5,5	-46,1	0,0	***	-620,0	0,0	***
Secundaria	3 429,7	3 420,8	3 525,3	1,8	0,8	8,6	0,0	**	278,8	0,0	**
Superior	1 603,1	1 618,1	1 609,0	2,4	3,9	52,9	0,0	***	556,9	0,0	***
No especificado	0,0	0,0	0,8	-	-	-	-		-	-	
Área de residencia											
Urbana	**6 628,5**	**6 735,1**	**6 781,6**	**2,1**	**1,3**	**15,0**	**0,0**	***	**887,1**	**0,0**	***
Primaria 1/	363,8	396,4	365,7	4,1	-3,4	-31,5	0,0	***	-168,2	0,0	***
Secundaria	3 846,6	3 872,4	3 960,4	2,4	0,4	4,9	0,3		183,5	0,3	
Superior	2 415,5	2 465,1	2 453,1	2,4	4,1	55,1	0,0	***	871,2	0,0	***
No especificado	2,6	1,1	2,3	-	-	-	-		-	-	
Rural	**1 933,2**	**1 891,3**	**1 889,0**	**2,4**	**-1,7**	**-16,8**	**0,0**	***	**-380,9**	**0,0**	***
Primaria 1/	494,1	469,6	449,5	3,8	-6,8	-53,8	0,0	***	-523,6	0,0	***
Secundaria	1 232,2	1 210,0	1 241,8	2,6	0,6	7,4	0,2		85,0	0,2	
Superior	206,9	211,7	197,7	4,3	3,2	41,5	0,0	***	58,0	0,0	***
No especificado	0,0	0,0	0,0	-	-	-	-		-	-	
Región natural											
Costa	**4 762,9**	**4 829,4**	**4 867,4**	**2,6**	**0,9**	**10,1**	**0,1**	*	**445,6**	**0,1**	**
Primaria 1/	285,9	294,0	269,1	5,1	-4,4	-39,1	0,0	***	-172,5	0,0	***
Secundaria	2 839,1	2 820,6	2 886,2	2,9	0,0	0,1	1,0		3,8	1,0	
Superior	1 635,4	1 713,7	1 710,2	3,0	4,1	55,9	0,0	***	613,0	0,0	***
No especificado	2,6	1,1	1,9	-	-	-	-		-	-	
Sierra	**2 736,1**	**2 705,7**	**2 719,8**	**2,5**	**0,3**	**2,8**	**0,6**		**74,7**	**0,6**	
Primaria 1/	358,3	346,9	329,8	4,6	-6,9	-54,7	0,0	***	-398,0	0,0	***
Secundaria	1 606,9	1 617,1	1 653,0	2,6	1,4	15,9	0,0	***	227,3	0,0	***
Superior	770,9	741,7	736,4	3,7	3,8	50,2	0,0	***	246,2	0,0	***
No especificado	0,0	0,0	0,5	-	-	-	-		-	-	
Selva	**1 062,6**	**1 091,3**	**1 083,5**	**3,3**	**-0,1**	**-1,3**	**0,9**		**-14,1**	**0,9**	
Primaria 1/	213,8	225,2	216,4	4,7	-4,0	-35,9	0,0	***	-121,2	0,0	***
Secundaria	632,8	644,7	662,9	3,9	0,5	6,0	0,5		37,4	0,5	
Superior	216,0	221,4	204,2	4,7	3,9	52,1	0,0	***	69,9	0,0	***
No especificado	0,0	0,0	0,0	-	-	-	-		-	-	

1/ Incluye sin nivel e inicial.

2/ Comprende: Provincia de Lima y Provincia Constitucional del Callao.

Fuente: Instituto Nacional de Estadística e Informática - Encuesta Nacional de Hogares.

CUADRO Nº 6.6
PERÚ: POBLACIÓN EN EDAD DE TRABAJAR MASCULINA DE 14 A 29 AÑOS, SEGÚN NIVEL EDUCATIVO Y ÁMBITO GEOGRÁFICO, 2004 - 2015

(Miles de personas)

Nivel educativo / Ámbito geográfico	2004	2005	2006	2007	2008	2009	2010	2011	2012	2013	2014	2015	Tasa de crecimiento promedio anual (%) 2004 - 2015	Variación porcentual 2015/2014
Total	**4 176,4**	**4 185,6**	**4 221,9**	**4 220,8**	**4 276,3**	**4 296,7**	**4 302,1**	**4 316,4**	**4 327,7**	**4 396,8**	**4 407,8**	**4 379,1**	**0,4**	**-0,7**
Primaria 1/	669,9	664,1	611,7	603,1	569,0	518,1	485,1	468,7	421,6	401,1	415,2	380,6	- 5,0	-8,3
Secundaria	2 621,6	2 656,7	2 663,1	2 654,4	2 661,6	2 683,4	2 678,1	2 657,5	2 655,7	2 688,6	2 696,9	2 731,8	0,4	1,3
Superior	883,7	864,7	947,1	963,3	1 045,3	1 095,1	1 137,7	1 189,9	1 248,4	1 305,4	1 295,4	1 264,7	3,3	-2,4
No especificado	1,3	0,0	0,0	0,0	0,3	0,0	1,3	0,3	2,0	1,8	0,3	2,0	-	-
Lima Metropolitana 2/	**1 255,9**	**1 254,4**	**1 279,8**	**1 252,1**	**1 294,4**	**1 319,5**	**1 303,8**	**1 332,7**	**1 340,5**	**1 375,1**	**1 392,0**	**1 372,5**	0,8	-1,4
Primaria 1/	78,4	81,0	79,3	66,8	55,6	52,4	57,7	59,9	53,9	44,4	51,4	46,2	- 4,7	-10,1
Secundaria	818,8	854,1	837,8	842,8	858,4	872,8	815,1	804,9	802,2	838,0	848,8	851,4	0,4	0,3
Superior	358,2	319,3	362,7	342,5	380,5	394,2	429,7	467,6	483,0	490,9	491,4	473,4	2,6	-3,7
No especificado	0,5	0,0	0,0	0,0	0,0	0,0	1,3	0,3	1,4	1,8	0,3	1,5	-	-
Resto País	**2 920,5**	**2 931,2**	**2 942,1**	**2 968,7**	**2 981,8**	**2 977,2**	**2 998,3**	**2 983,7**	**2 987,2**	**3 021,8**	**3 015,8**	**3 006,5**	0,3	-0,3
Primaria 1/	591,5	583,1	532,4	536,3	513,4	465,7	427,4	408,8	367,8	356,7	363,8	334,3	- 5,1	-8,1
Secundaria	1 802,8	1 802,6	1 825,3	1 811,5	1 803,3	1 810,5	1 862,9	1 852,6	1 853,5	1 850,6	1 848,0	1 880,4	0,4	1,8
Superior	525,5	545,4	584,4	620,8	664,8	700,9	708,0	722,2	765,5	814,5	803,9	791,3	3,8	-1,6
No especificado	0,8	0,0	0,0	0,0	0,3	0,0	0,0	0,0	0,5	0,0	0,0	0,5	-	-
Área de residencia														
Urbana	**2 974,7**	**2 995,3**	**3 057,5**	**3 055,5**	**3 128,7**	**3 180,0**	**3 208,2**	**3 248,4**	**3 283,5**	**3 358,1**	**3 392,9**	**3 379,3**	1,2	-0,4
Primaria 1/	238,0	256,1	229,4	239,5	217,2	202,1	190,0	202,8	176,3	173,4	197,0	175,0	- 2,8	-11,1
Secundaria	1 928,3	1 954,7	1 967,1	1 934,9	1 961,1	1 987,7	1 979,8	1 959,0	1 960,3	1 988,8	2 012,9	2 041,1	0,5	1,4
Superior	807,4	784,5	861,0	881,1	950,4	990,2	1 037,1	1 086,2	1 144,9	1 194,1	1 182,8	1 161,2	3,4	-1,8
No especificado	1,0	0,0	0,0	0,0	0,0	0,0	1,3	0,3	2,0	1,8	0,3	2,0	-	-
Rural	**1 201,7**	**1 190,2**	**1 164,4**	**1 165,3**	**1 147,6**	**1 116,6**	**1 093,9**	**1 068,0**	**1 044,2**	**1 038,8**	**1 014,8**	**999,8**	- 1,7	-1,5
Primaria 1/	431,9	408,0	382,3	363,7	351,9	316,0	295,1	265,9	245,3	227,7	218,3	205,6	- 6,5	-5,8
Secundaria	693,3	702,0	696,0	719,5	700,5	695,7	698,2	698,4	695,4	699,8	684,0	690,7	0,0	1,0
Superior	76,2	80,2	86,1	82,2	94,9	104,9	100,6	103,7	103,5	111,3	112,6	103,5	2,8	-8,1
No especificado	0,3	0,0	0,0	0,0	0,3	0,0	0,0	0,0	0,0	0,0	0,0	0,0	-	-
Región natural														
Costa	**2 230,8**	**2 228,6**	**2 269,5**	**2 248,3**	**2 291,9**	**2 320,1**	**2 314,7**	**2 340,7**	**2 361,4**	**2 407,5**	**2 414,5**	**2 412,8**	0,7	-0,1
Primaria 1/	209,6	217,3	203,1	207,9	186,3	164,6	160,2	165,9	146,1	141,2	148,3	132,0	- 4,1	-11,0
Secundaria	1 462,5	1 492,7	1 481,1	1 451,7	1 478,8	1 487,8	1 453,3	1 434,1	1 439,8	1 470,9	1 454,0	1 480,8	0,1	1,8
Superior	558,1	518,6	585,4	588,6	626,8	667,7	699,9	740,4	774,1	793,6	811,8	798,4	3,3	-1,7
No especificado	0,5	0,0	0,0	0,0	0,0	0,0	1,3	0,3	1,4	1,8	0,3	1,5	-	-
Sierra	**1 348,7**	**1 371,7**	**1 355,8**	**1 387,0**	**1 396,4**	**1 382,3**	**1 393,9**	**1 395,1**	**1 398,0**	**1 418,9**	**1 407,6**	**1 388,7**	0,3	-1,3
Primaria 1/	296,7	294,4	258,9	248,7	237,1	217,2	201,2	174,3	166,3	152,9	150,8	139,3	- 6,6	-7,6
Secundaria	797,2	804,8	804,0	845,8	829,0	837,9	858,4	872,8	860,6	867,2	885,8	885,1	1,0	-0,1
Superior	254,2	272,5	292,9	292,5	330,3	327,2	334,3	348,1	370,6	398,9	371,1	363,9	3,3	-1,9
No especificado	0,5	0,0	0,0	0,0	0,0	0,0	0,0	0,0	0,5	0,0	0,0	0,5	-	-
Selva	**596,9**	**585,3**	**596,6**	**585,5**	**587,9**	**594,3**	**593,5**	**580,6**	**568,3**	**570,4**	**585,7**	**577,6**	- 0,3	-1,4
Primaria 1/	163,5	152,4	149,7	146,5	145,6	136,3	123,7	128,6	109,3	107,0	116,1	109,3	- 3,6	-5,9
Secundaria	361,9	359,2	378,1	356,8	353,8	357,7	366,3	350,6	355,3	350,5	357,1	365,9	0,1	2,5
Superior	71,3	73,6	68,8	82,2	88,2	100,3	103,4	101,4	103,7	113,0	112,5	102,4	3,4	-8,9
No especificado	0,3	0,0	0,0	0,0	0,3	0,0	0,0	0,0	0,0	0,0	0,0	0,0	-	-

1/ Incluye sin nivel e inicial.

2/ Comprende: Provincia de Lima y Provincia Constitucional del Callao.

Fuente: Instituto Nacional de Estadística e Informática - Encuesta Nacional de Hogares.

CUADRO Nº 6.7

PERÚ: POBLACIÓN EN EDAD DE TRABAJAR FEMENINA DE 14 A 29 AÑOS, SEGÚN NIVEL EDUCATIVO Y ÁMBITO GEOGRÁFICO, 2004 - 2015

(Miles de personas)

Nivel educativo / Ámbito geográfico	2004	2005	2006	2007	2008	2009	2010	2011	2012	2013	2014	2015	Tasa de crecimiento promedio anual (%) 2004 - 2015	Variación porcentual 2015/2014
Total	**3 987,9**	**4 065,3**	**4 091,0**	**4 126,8**	**4 171,3**	**4 213,6**	**4 151,0**	**4 181,8**	**4 180,3**	**4 164,8**	**4 218,6**	**4 291,6**	**0,7**	**1,7**
Primaria 1/	837,1	845,6	764,5	741,7	686,1	652,7	597,9	548,1	496,5	456,9	450,8	434,7	- 5,8	-3,6
Secundaria	2 312,0	2 318,3	2 384,6	2 348,1	2 433,0	2 384,0	2 385,0	2 417,8	2 366,2	2 390,1	2 385,5	2 470,4	0,6	3,6
Superior	838,0	900,6	941,9	1 037,0	1 051,7	1 176,4	1 168,2	1 215,4	1 316,6	1 316,9	1 381,4	1 386,1	4,7	0,3
No especificado	0,8	0,9	0,0	0,0	0,6	0,4	0,0	0,6	1,0	0,9	0,9	0,3	-	-
Lima Metropolitana 2/	**1 262,1**	**1 278,3**	**1 301,4**	**1 325,7**	**1 363,7**	**1 357,4**	**1 341,0**	**1 354,9**	**1 365,1**	**1 388,6**	**1 431,5**	**1 436,8**	1,2	0,4
Primaria 1/	82,4	98,8	89,9	86,3	90,7	66,7	75,9	65,2	52,1	48,4	50,6	42,9	- 5,8	-15,2
Secundaria	868,3	827,8	840,6	821,7	861,2	811,7	798,5	825,0	776,4	811,0	812,8	825,5	- 0,5	1,6
Superior	311,4	350,9	370,8	417,7	411,8	478,7	466,7	464,7	535,6	528,3	567,3	568,4	5,6	0,2
No especificado	0,0	0,9	0,0	0,0	0,0	0,4	0,0	0,0	1,0	0,9	0,9	0,0	-	-
Resto País	**2 725,8**	**2 787,0**	**2 789,6**	**2 801,0**	**2 807,6**	**2 856,2**	**2 810,1**	**2 827,0**	**2 815,2**	**2 776,2**	**2 787,1**	**2 854,8**	0,4	2,4
Primaria 1/	754,7	746,8	674,5	655,4	595,4	586,0	522,0	482,9	444,4	408,5	400,2	391,8	- 5,8	-2,1
Secundaria	1 443,7	1 490,5	1 544,0	1 526,4	1 571,8	1 572,4	1 586,5	1 592,8	1 589,8	1 579,1	1 572,7	1 644,9	1,2	4,6
Superior	526,6	549,7	571,1	619,3	639,8	697,8	701,6	750,6	781,0	788,6	814,1	817,7	4,1	0,4
No especificado	0,8	0,0	0,0	0,0	0,6	0,0	0,0	0,6	0,0	0,0	0,0	0,3	-	-
Área de residencia														
Urbana	**2 919,8**	**3 012,5**	**3 044,8**	**3 093,8**	**3 162,3**	**3 216,1**	**3 181,2**	**3 244,6**	**3 250,6**	**3 270,4**	**3 342,2**	**3 402,3**	1,4	1,8
Primaria 1/	295,9	318,7	292,8	297,4	270,7	260,1	243,5	232,6	190,6	190,4	199,5	190,7	- 3,9	-4,4
Secundaria	1 848,6	1 853,9	1 871,2	1 829,7	1 898,3	1 849,7	1 846,2	1 869,6	1 828,3	1 857,8	1 859,6	1 919,3	0,3	3,2
Superior	774,5	839,0	880,8	966,7	993,3	1 105,9	1 091,5	1 141,8	1 230,6	1 221,4	1 282,3	1 291,9	4,8	0,7
No especificado	0,8	0,9	0,0	0,0	0,0	0,4	0,0	0,6	1,0	0,9	0,9	0,3	-	-
Rural	**1 068,2**	**1 052,9**	**1 046,2**	**1 033,0**	**1 009,0**	**997,4**	**969,9**	**937,2**	**929,7**	**894,4**	**876,4**	**889,3**	- 1,7	1,5
Primaria 1/	541,2	526,9	471,6	444,3	415,4	392,6	354,4	315,5	305,9	266,5	251,3	243,9	- 7,0	-2,9
Secundaria	463,4	464,3	513,5	518,3	534,6	534,3	538,8	548,2	537,8	532,4	526,0	551,1	1,6	4,8
Superior	63,5	61,7	61,1	70,3	58,4	70,6	76,7	73,6	85,9	95,6	99,1	94,3	3,7	-4,9
No especificado	0,0	0,0	0,0	0,0	0,6	0,0	0,0	0,0	0,0	0,0	0,0	0,0	-	-
Región natural														
Costa	**2 191,0**	**2 248,8**	**2 257,7**	**2 284,6**	**2 324,3**	**2 359,5**	**2 321,3**	**2 350,0**	**2 337,1**	**2 355,5**	**2 414,9**	**2 454,6**	1,0	1,6
Primaria 1/	232,0	253,4	240,2	235,8	213,0	196,7	179,8	173,3	150,7	144,7	145,6	137,0	- 4,7	-5,9
Secundaria	1 419,9	1 402,9	1 411,9	1 361,5	1 425,0	1 374,2	1 374,3	1 391,9	1 340,9	1 368,1	1 366,5	1 405,4	- 0,1	2,8
Superior	539,1	591,6	605,5	687,2	686,3	788,3	767,2	784,8	844,4	841,8	901,9	911,8	4,9	1,1
No especificado	0,0	0,9	0,0	0,0	0,0	0,4	0,0	0,0	1,0	0,9	0,9	0,3	-	-
Sierra	**1 296,3**	**1 317,0**	**1 333,0**	**1 318,5**	**1 340,1**	**1 334,0**	**1 310,9**	**1 327,3**	**1 327,1**	**1 317,1**	**1 298,1**	**1 331,1**	0,2	2,5
Primaria 1/	431,1	425,0	368,9	342,8	323,7	313,9	286,4	254,3	233,4	205,4	196,1	190,6	- 7,2	-2,8
Secundaria	628,5	643,2	701,7	700,4	725,2	718,9	719,7	734,5	730,6	739,7	731,4	768,0	1,8	5,0
Superior	235,9	248,8	262,4	275,3	290,7	301,2	304,8	338,0	363,1	372,1	370,6	372,5	4,2	0,5
No especificado	0,8	0,0	0,0	0,0	0,6	0,0	0,0	0,6	0,0	0,0	0,0	0,0	-	-
Selva	**500,7**	**499,5**	**500,4**	**523,7**	**506,9**	**520,0**	**518,9**	**504,6**	**516,2**	**492,2**	**505,6**	**505,8**	0,1	0,0
Primaria 1/	174,1	167,2	155,3	163,1	149,4	142,1	131,7	120,6	112,4	106,9	109,0	107,1	- 4,3	-1,8
Secundaria	263,6	272,1	271,0	286,1	282,8	291,0	291,0	291,4	294,7	282,3	287,7	297,0	1,1	3,3
Superior	63,0	60,2	74,0	74,5	74,7	86,9	96,2	92,6	109,1	103,0	108,9	101,8	4,5	-6,6
No especificado	0,0	0,0	0,0	0,0	0,0	0,0	0,0	0,0	0,0	0,0	0,0	0,0	-	-

1/ Incluye sin nivel e inicial.
2/ Comprende: Provincia de Lima y Provincia Constitucional del Callao.
Fuente: Instituto Nacional de Estadística e Informática - Encuesta Nacional de Hogares.

CUADRO Nº 6.8
PERÚ: POBLACIÓN ECONÓMICAMENTE ACTIVA DE 14 A 29 AÑOS DE EDAD, SEGÚN ÁMBITO GEOGRÁFICO, 2004 - 2015
(Miles de personas)

Ámbito geográfico	2004	2005	2006	2007	2008	2009	2010	2011	2012
Total	**5 271,9**	**5 211,9**	**5 331,5**	**5 420,0**	**5 526,6**	**5 532,7**	**5 456,6**	**5 420,2**	**5 416,2**
Lima Metropolitana 1/	1 565,3	1 482,7	1 584,4	1 621,7	1 706,4	1 705,1	1 678,7	1 694,3	1 718,9
Resto País	3 706,6	3 729,2	3 747,2	3 798,4	3 820,1	3 827,6	3 777,9	3 725,9	3 697,2
Área de residencia									
Urbana	3 583,3	3 572,5	3 674,1	3 823,5	3 957,6	3 996,3	3 979,4	4 015,5	4 038,9
Rural	1 688,6	1 639,3	1 657,4	1 596,5	1 568,9	1 536,4	1 477,2	1 404,7	1 377,3
Región natural									
Costa	2 714,9	2 646,7	2 738,4	2 849,5	2 925,9	2 949,1	2 906,8	2 898,0	2 948,2
Sierra	1 814,7	1 854,0	1 868,9	1 816,7	1 860,9	1 837,4	1 800,6	1 793,8	1 742,5
Selva	742,3	711,3	724,2	753,8	739,8	746,1	749,2	728,5	725,5
Departamento									
Amazonas	84,8	79,7	81,0	84,6	81,4	80,6	76,9	81,5	69,1
Áncash	208,6	205,7	210,9	195,9	210,3	201,1	200,2	198,1	203,8
Apurímac	78,9	70,9	83,8	82,2	83,1	73,9	73,7	73,0	77,6
Arequipa	206,3	212,0	217,8	213,0	203,7	207,1	197,6	211,3	203,4
Ayacucho	119,5	120,5	120,2	127,4	128,9	119,7	121,3	125,6	111,2
Cajamarca	325,2	325,8	337,2	332,9	325,7	319,6	291,9	290,3	258,6
Callao	-	-	-	172,7	167,4	173,7	158,4	147,3	151,9
Cusco	246,3	256,5	264,2	236,0	251,4	261,8	241,6	229,8	248,2
Huancavelica	93,5	84,7	81,6	91,2	90,7	90,3	89,5	94,9	99,4
Huánuco	161,2	159,2	156,5	154,0	151,9	158,1	160,0	150,0	149,4
Ica	118,8	124,1	120,4	127,3	137,7	139,6	137,4	139,7	141,6
Junín	238,3	229,9	244,5	228,6	260,0	258,8	256,7	257,7	253,1
La Libertad	278,3	300,6	310,5	288,8	314,4	314,0	322,4	319,2	330,0
Lambayeque	219,8	222,8	196,1	222,7	225,1	228,6	206,7	202,1	205,3
Lima	-	-	-	1 618,0	1 685,4	1 687,5	1 668,6	1 701,9	1 719,0
Loreto	181,9	177,4	183,2	193,1	177,2	176,8	174,8	172,8	186,7
Madre de Dios	17,3	19,7	19,8	22,6	24,6	23,5	23,2	23,8	25,6
Moquegua	29,3	32,3	29,0	29,0	25,6	25,8	27,7	26,3	27,3
Pasco	48,5	47,8	49,7	51,1	51,5	57,9	55,8	56,3	57,9
Piura	299,4	302,0	294,0	330,9	318,5	334,9	334,9	305,8	311,7
Puno	260,6	303,0	267,4	279,2	274,3	272,6	286,8	274,9	261,8
San Martín	155,4	150,0	149,7	145,6	143,0	141,1	156,7	144,0	137,7
Tacna	61,4	58,5	55,4	57,0	59,3	50,9	54,3	54,0	53,5
Tumbes	45,3	44,6	45,2	49,0	44,1	39,5	45,8	44,0	40,9
Ucayali	76,7	75,3	78,9	87,1	91,3	95,3	93,7	95,9	91,8
Lima y Callao 2/	1 571,5	1 471,1	1 606,7	1 790,7	1 852,8	1 861,1	1 827,0	1 849,2	1 870,9
Provincia de Lima	-	-	-	1 449,0	1 539,0	1 531,5	1 520,3	1 547,0	1 567,1
Región de Lima 3/	-	-	-	169,0	146,3	156,0	148,3	154,8	152,0

Continúa...

CUADRO Nº 6.8

PERÚ: POBLACIÓN ECONÓMICAMENTE ACTIVA DE 14 A 29 AÑOS DE EDAD, SEGÚN ÁMBITO GEOGRÁFICO, 2004 - 2015

(Miles de personas)

Conclusión.

Ámbito geográfico	2013	2014	2015		Tasa de crecimiento promedio anual (%) 2004 - 2015	Variación porcentual 2015/2004			Diferencia Absoluta 2015/2004		
			Abs.	C.V. (%)		Porcentaje	%P>T	Significancia	Diferencia	%P>T	Significancia
Total	**5 375,9**	**5 268,3**	**5 139,7**	**1,8**	**-0,2**	**-2,5**	**0,5**		**-132,2**	**0,5**	
Lima Metropolitana 1/	1 676,4	1 617,6	1 609,7	4,2	0,3	2,8	0,7		44,5	0,7	
Resto País	3 699,6	3 650,7	3 529,9	1,8	-0,4	-4,8	0,2		-176,7	0,2	
Área de residencia											
Urbana	4 067,5	3 984,6	3 878,5	2,3	0,7	8,2	0,1	*	295,2	0,1	*
Rural	1 308,4	1 283,7	1 261,2	2,6	-2,6	-25,3	0,0	***	-427,4	0,0	***
Región natural											
Costa	2 897,7	2 804,8	2 763,6	2,8	0,2	1,8	0,7		48,6	0,7	
Sierra	1 791,6	1 747,2	1 709,1	2,7	-0,5	-5,8	0,2		-105,6	0,2	
Selva	686,6	716,3	667,0	3,5	-1,0	-10,1	0,1		-75,2	0,2	
Departamento											
Amazonas	65,7	65,9	63,7	7,1	-2,6	-24,8	0,0	**	-21,0	0,1	*
Áncash	197,6	188,4	194,1	7,6	-0,7	-6,9	0,6		-14,5	0,6	
Apurímac	71,7	73,8	76,0	8,2	-0,3	-3,7	0,8		-2,9	0,8	
Arequipa	221,3	211,6	194,8	7,5	-0,5	-5,6	0,7		-11,5	0,7	
Ayacucho	121,6	136,5	124,0	7,9	0,3	3,8	0,8		4,5	0,8	
Cajamarca	274,7	272,4	261,9	7,6	-2,0	-19,5	0,1	*	-63,4	0,1	
Callao	162,4	160,1	156,3	-	-	-	-		-	-	
Cusco	232,6	232,7	228,6	7,9	-0,7	-7,2	0,6		-17,8	0,6	
Huancavelica	95,3	100,2	91,7	8,8	-0,2	-1,9	0,9		-1,7	0,9	
Huánuco	150,1	146,3	145,8	6,9	-0,9	-9,6	0,5		-15,5	0,5	
Ica	138,8	139,5	122,6	6,7	0,3	3,2	0,8		3,8	0,8	
Junín	240,8	248,9	249,1	7,3	0,4	4,5	0,8		10,8	0,8	
La Libertad	334,4	319,1	306,5	6,6	0,9	10,1	0,5		28,1	0,5	
Lambayeque	206,6	212,5	197,1	6,9	-1,0	-10,3	0,4		-22,7	0,5	
Lima	1 663,5	1 603,6	1 600,0	-	-	-	-		-	-	
Loreto	180,8	170,0	163,1	6,6	-1,0	-10,3	0,5		-18,8	0,5	
Madre de Dios	25,5	24,4	26,8	10,0	4,1	54,9	0,0	**	9,5	0,0	***
Moquegua	26,9	25,4	24,1	9,5	-1,7	-17,6	0,2		-5,2	0,2	
Pasco	59,8	54,3	56,5	8,4	1,4	16,3	0,4		7,9	0,4	
Piura	310,0	285,3	286,7	7,1	-0,4	-4,2	0,7		-12,7	0,8	
Puno	278,8	267,4	267,7	7,5	0,2	2,7	0,9		7,1	0,9	
San Martín	139,0	147,3	125,1	6,8	-2,0	-19,5	0,1		-30,3	0,2	
Tacna	53,9	52,2	53,7	9,9	-1,2	-12,5	0,4		-7,7	0,4	
Tumbes	37,2	36,7	36,7	9,8	-1,9	-19,0	0,3		-8,6	0,4	
Ucayali	87,0	93,7	87,2	7,4	1,2	13,7	0,5		10,5	0,4	
Lima y Callao 2/	1 825,9	1 763,7	1 756,3	3,9	1,0	11,8	0,8		184,8	0,8	
Provincia de Lima	1 513,9	1 457,5	1 453,5	-	-	-	-		-	-	
Región de Lima 3/	149,6	146,1	146,6	-	-	-	-		-	-	

1/ Comprende: Provincia de Lima y Provincia Constitucional del Callao.

2/ Comprende el departamento de Lima y la Provincia Constitucional del Callao.

3/ Incluye las provincias de: Barranca, Cajatambo, Canta, Cañete, Huaral, Huarochiri, Huaura, Oyón y Yauyos. Excluye la provincia de Lima.

Fuente: Instituto Nacional de Estadística e Informática - Encuesta Nacional de Hogares.

CUADRO Nº 6.9

PERÚ: POBLACIÓN ECONÓMICAMENTE ACTIVA MASCULINA DE 14 A 29 AÑOS DE EDAD, SEGÚN ÁMBITO GEOGRÁFICO, 2004 - 2015

(Miles de personas)

Ámbito geográfico	2004	2005	2006	2007	2008	2009	2010	2011	2012	2013	2014	2015	Tasa de crecimiento promedio anual (%) 2004 - 2015	Variación porcentual 2015/2014
Total	**2 976,4**	**2 947,9**	**3 032,1**	**3 045,0**	**3 097,8**	**3 088,3**	**3 062,0**	**3 049,1**	**3 037,8**	**3 042,2**	**3 008,8**	**2 885,6**	**-0,3**	**-4,1**
Lima Metropolitana 1/	840,5	792,7	871,2	850,6	906,8	909,3	902,7	908,5	912,0	902,4	881,0	859,4	0,2	-2,4
Resto País	2 135,9	2 155,2	2 160,9	2 194,4	2 191,0	2 179,0	2 159,3	2 140,6	2 125,7	2 139,8	2 127,9	2 026,2	-0,5	-4,8
Área de residencia														
Urbana	1 996,8	1 989,3	2 068,2	2 101,6	2 172,2	2 201,7	2 205,0	2 220,6	2 228,2	2 266,1	2 236,5	2 146,4	0,7	-4,0
Rural	979,6	958,5	963,9	943,4	925,6	886,6	857,0	828,5	809,6	776,1	772,3	739,2	-2,5	-4,3
Región natural														
Costa	1 520,8	1 477,5	1 562,7	1 575,8	1 618,9	1 625,5	1 613,2	1 611,1	1 640,7	1 621,2	1 577,3	1 542,3	0,1	-2,2
Sierra	987,0	1 010,9	997,7	1 000,8	1 010,0	999,1	987,3	983,1	962,6	991,0	986,3	932,8	-0,5	-5,4
Selva	468,7	459,5	471,6	468,4	468,9	463,7	461,5	454,9	434,4	430,0	445,2	410,5	-1,2	-7,8
Departamento														
Amazonas	52,7	51,1	53,9	51,0	50,7	48,2	46,5	49,7	43,4	41,1	38,9	38,0	-2,9	-2,4
Áncash	119,6	118,2	122,3	110,7	118,7	114,6	110,9	117,8	126,4	114,8	110,2	108,5	-0,9	-1,5
Apurímac	44,7	42,7	46,4	45,9	46,4	40,0	39,5	42,9	45,1	40,1	42,1	39,4	-1,1	-6,3
Arequipa	109,9	113,7	116,2	117,8	112,2	119,0	107,3	116,7	117,1	125,7	120,2	108,0	-0,2	-10,1
Ayacucho	70,1	66,3	67,9	72,3	68,3	66,9	68,5	69,2	60,7	68,0	81,1	74,6	0,6	-8,0
Cajamarca	172,4	182,4	179,7	183,8	187,1	171,0	162,5	168,1	156,5	156,6	155,2	146,9	-1,4	-5,4
Callao	-	-	-	97,8	93,7	98,9	88,6	85,3	85,0	92,0	92,5	91,2	-	-1,4
Cusco	132,7	138,6	132,5	127,5	134,8	136,1	129,1	113,8	133,4	127,3	131,6	119,3	-1,0	-9,3
Huancavelica	46,6	41,8	40,9	48,3	45,4	44,6	45,7	49,2	51,4	50,5	52,8	46,0	-0,1	-13,0
Huánuco	90,0	88,5	92,6	87,1	87,6	86,3	92,5	85,3	85,6	88,6	87,9	82,2	-0,8	-6,5
Ica	67,3	71,5	72,4	78,1	80,0	82,4	80,6	83,3	84,4	78,2	82,8	77,2	1,3	-6,7
Junín	140,3	131,4	145,3	131,4	148,1	148,5	147,1	144,6	134,6	135,6	141,4	137,3	-0,2	-2,9
La Libertad	165,5	170,9	178,9	167,3	176,7	175,3	191,2	182,7	184,3	189,6	183,1	178,9	0,7	-2,3
Lambayeque	126,4	129,0	117,1	129,2	128,6	126,8	120,2	114,6	122,3	119,5	120,9	115,7	-0,8	-4,3
Lima	-	-	-	853,1	902,9	898,6	896,1	905,6	912,8	901,3	875,0	859,0	-	-1,8
Loreto	112,1	111,5	115,2	119,0	107,1	110,9	105,3	107,6	109,1	106,9	103,9	102,3	-0,8	-1,5
Madre de Dios	10,8	12,6	11,8	14,6	15,8	14,1	13,4	15,1	14,9	15,6	14,6	17,6	4,5	20,4
Moquegua	17,7	18,2	18,1	16,8	15,1	14,3	16,3	15,7	16,0	16,1	15,2	14,1	-2,0	-7,4
Pasco	29,3	29,1	28,4	33,2	31,7	34,2	32,4	34,2	35,4	35,6	35,3	35,0	1,6	-0,8
Piura	180,4	184,7	177,9	198,8	185,2	204,9	190,8	183,6	188,6	191,4	173,8	173,0	-0,4	-0,4
Puno	141,4	154,9	131,1	145,3	144,5	146,8	156,9	148,3	131,1	147,7	138,2	132,5	-0,6	-4,1
San Martín	103,0	102,0	102,4	94,0	94,1	91,1	102,0	92,9	86,1	91,3	97,6	80,9	-2,2	-17,2
Tacna	31,8	32,4	30,1	33,4	35,3	28,1	30,6	31,6	29,7	30,4	29,1	30,3	-0,4	4,4
Tumbes	28,5	30,3	27,9	31,1	27,4	25,2	28,5	27,8	25,8	22,8	24,5	23,0	-1,9	-6,0
Ucayali	49,8	51,3	53,1	57,3	60,7	61,5	59,5	63,5	58,3	55,5	60,9	54,5	0,8	-10,4
Lima y Callao 2/	847,1	795,7	899,7	950,9	996,5	997,5	984,8	991,0	997,8	993,4	967,5	950,2	1,0	-1,8
Provincia de Lima	-	-	-	752,9	813,1	810,3	814,1	823,2	827,0	810,3	788,5	768,2	-	-2,6
Región de Lima 3/	-	-	-	100,2	89,8	88,2	82,0	82,4	85,8	91,0	86,6	90,8	-	4,9

1/ Comprende: Provincia de Lima y Provincia Constitucional del Callao.

2/ Comprende el departamento de Lima y la Provincia Constitucional del Callao.

3/ Incluye las provincias de: Barranca, Cajatambo, Canta, Cañete, Huaral, Huarochiri, Huaura, Oyón y Yauyos. Excluye la provincia de Lima.

Fuente: Instituto Nacional de Estadística e Informática - Encuesta Nacional de Hogares.

CUADRO Nº 6.10

PERÚ: POBLACIÓN ECONÓMICAMENTE ACTIVA FEMENINA DE 14 A 29 AÑOS DE EDAD, SEGÚN ÁMBITO GEOGRÁFICO, 2004 - 2015

(Miles de personas)

Ámbito geográfico	2004	2005	2006	2007	2008	2009	2010	2011	2012	2013	2014	2015	Tasa de crecimiento promedio anual (%) 2004 - 2015	Variación porcentual 2015/2014
Total	**2 295,5**	**2 264,0**	**2 299,5**	**2 375,1**	**2 428,8**	**2 444,4**	**2 394,6**	**2 371,1**	**2 378,4**	**2 333,7**	**2 259,4**	**2 254,1**	**-0,2**	**-0,2**
Lima Metropolitana 1/	724,8	690,0	713,2	771,0	799,7	795,9	776,0	785,8	806,9	774,0	736,7	750,4	0,3	1,9
Resto País	1 570,7	1 574,0	1 586,2	1 604,0	1 629,1	1 648,5	1 618,6	1 585,3	1 571,5	1 559,7	1 522,8	1 503,7	-0,4	-1,2
Área de residencia														
Urbana	1 586,5	1 583,2	1 606,0	1 721,9	1 785,4	1 794,5	1 774,4	1 794,9	1 810,7	1 801,4	1 748,1	1 732,1	0,8	-0,9
Rural	709,0	680,8	693,5	653,1	643,4	649,9	620,2	576,2	567,7	532,3	511,4	522,0	-2,7	2,1
Región natural														
Costa	1 194,2	1 169,2	1 175,7	1 273,6	1 307,1	1 323,6	1 293,6	1 286,9	1 307,4	1 276,5	1 227,4	1 221,3	0,2	-0,5
Sierra	827,7	843,1	871,2	815,9	850,9	838,4	813,3	810,7	779,9	800,6	760,9	776,3	-0,6	2,0
Selva	273,6	251,7	252,6	285,5	270,9	282,4	287,7	273,5	291,1	256,6	271,1	256,5	-0,6	-5,4
Departamento														
Amazonas	32,1	28,7	27,1	33,6	30,7	32,5	30,4	31,8	25,7	24,6	27,0	25,7	-2,0	-4,6
Áncash	89,0	87,5	88,6	85,2	91,7	86,5	89,3	80,3	77,4	82,8	78,2	85,6	-0,4	9,3
Apurímac	34,2	28,2	37,5	36,3	36,8	33,9	34,3	30,1	32,4	31,6	31,7	36,6	0,6	15,5
Arequipa	96,4	98,3	101,7	95,2	91,5	88,1	90,4	94,6	86,3	95,6	91,5	86,8	-0,9	-5,1
Ayacucho	49,4	54,3	52,3	55,1	60,6	52,8	52,8	56,4	50,5	53,6	55,3	49,4	0,0	-10,7
Cajamarca	152,8	143,4	157,5	149,1	138,6	148,5	129,4	122,2	102,0	118,2	117,1	115,0	-2,6	-1,8
Callao	-	-	-	74,9	73,7	74,7	69,8	62,0	66,8	70,4	67,6	65,1	-	-3,7
Cusco	113,7	118,0	131,7	108,5	116,6	125,7	112,5	116,1	114,9	105,3	101,1	109,3	-0,4	8,1
Huancavelica	46,8	42,9	40,6	42,9	45,4	45,7	43,8	45,7	48,0	44,8	47,3	45,7	-0,2	-3,4
Huánuco	71,2	70,6	63,9	66,9	64,3	71,8	67,5	64,7	63,8	61,4	58,4	63,6	-1,0	8,9
Ica	51,5	52,7	47,9	49,2	57,7	57,1	56,9	56,5	57,1	60,6	56,8	45,4	-1,1	-20,0
Junín	98,0	98,5	99,3	97,2	111,9	110,3	109,6	113,1	118,5	105,1	107,5	111,8	1,2	4,0
La Libertad	112,8	129,6	131,6	121,5	137,7	138,7	131,1	136,5	145,8	144,7	136,1	127,5	1,1	-6,3
Lambayeque	93,4	93,8	79,0	93,6	96,6	101,9	86,5	87,4	83,0	87,1	91,6	81,4	-1,2	-11,2
Lima	724,5	675,3	707,0	764,9	782,5	788,9	772,5	796,2	806,3	762,2	728,6	741,0	0,2	1,7
Loreto	69,7	65,9	68,0	74,1	70,1	65,9	69,5	65,1	77,6	73,9	66,1	60,8	-1,2	-8,1
Madre de Dios	6,4	7,1	8,0	8,0	8,9	9,3	9,9	8,6	10,8	9,9	9,7	9,1	3,2	-6,2
Moquegua	11,7	14,1	11,0	12,2	10,5	11,6	11,5	10,6	11,3	10,7	10,2	10,1	-1,3	-1,3
Pasco	19,2	18,7	21,3	17,9	19,8	23,7	23,3	22,2	22,5	24,2	19,1	21,5	1,0	12,5
Piura	119,0	117,4	116,1	132,1	133,3	130,0	144,1	122,2	123,0	118,6	111,6	113,6	-0,4	1,8
Puno	119,2	148,1	136,3	133,8	129,7	125,8	129,9	126,5	130,7	131,1	129,2	135,2	1,2	4,7
San Martín	52,4	48,0	47,2	51,6	48,9	50,1	54,7	51,1	51,6	47,7	49,6	44,2	-1,5	-10,8
Tacna	29,6	26,1	25,4	23,6	24,0	22,9	23,7	22,4	23,8	23,5	23,1	23,4	-2,1	1,0
Tumbes	16,8	14,2	17,3	17,9	16,7	14,3	17,2	16,3	15,1	14,5	12,2	13,6	-1,9	11,8
Ucayali	27,0	24,0	25,8	29,7	30,7	33,8	34,1	32,4	33,4	31,5	32,8	32,6	1,8	-0,5
Lima y Callao 2/	724,5	675,3	707,0	839,8	856,2	863,6	842,3	858,2	873,1	832,6	796,2	806,1	1,0	1,3
Provincia de Lima	-	-	-	696,1	725,9	721,2	706,2	723,8	740,1	703,6	669,1	685,2	-	2,4
Región de Lima 3/	-	-	-	68,8	56,6	67,7	66,3	72,4	66,2	58,6	59,5	55,8	-	-6,3

1/ Comprende: Provincia de Lima y Provincia Constitucional del Callao.

2/ Comprende el departamento de Lima y la Provincia Constitucional del Callao.

3/ Incluye las provincias de: Barranca, Cajatambo, Canta, Cañete, Huaral, Huarochiri, Huaura, Oyón y Yauyos. Excluye la provincia de Lima.

Fuente: Instituto Nacional de Estadística e Informática - Encuesta Nacional de Hogares.

CUADRO Nº 6.11

PERÚ: POBLACIÓN ECONÓMICAMENTE ACTIVA DE 14 A 29 AÑOS, SEGÚN GRUPOS DE EDAD Y ÁMBITO GEOGRÁFICO, 2004 - 2015

(Miles de personas)

Grupo de edad / Ámbito geográfico	2004	2005	2006	2007	2008	2009	2010	2011	2012	2013	2014	2015	Tasa de crecimiento promedio anual (%) 2004 - 2015	Variación porcentual 2015/2014
Total	**5 271,9**	**5 211,9**	**5 331,5**	**5 420,0**	**5 526,6**	**5 532,7**	**5 456,6**	**5 420,2**	**5 416,2**	**5 375,9**	**5 268,3**	**5 139,7**	**-0,2**	**-2,4**
De 14 a 24 años	3 479,8	3 374,2	3 465,1	3 534,4	3 609,0	3 592,3	3 591,7	3 543,2	3 532,7	3 459,6	3 376,7	3 209,2	-0,7	-5,0
De 25 a 29 años	1 792,1	1 837,7	1 866,4	1 885,7	1 917,6	1 940,4	1 865,0	1 877,0	1 883,5	1 916,3	1 891,6	1 930,5	0,7	2,1
Lima Metropolitana 1/	**1 565,3**	**1 482,7**	**1 584,4**	**1 621,7**	**1 706,4**	**1 705,1**	**1 678,7**	**1 694,3**	**1 718,9**	**1 676,4**	**1 617,6**	**1 609,7**	0,3	-0,5
De 14 a 24 años	950,0	837,5	906,2	954,4	1 015,9	1 006,5	1 037,6	1 036,6	1 047,7	987,5	930,3	936,8	-0,1	0,7
De 25 a 29 años	615,3	645,2	678,2	667,3	690,6	698,7	641,2	657,7	671,2	688,9	687,3	673,0	0,8	-2,1
Resto País	**3 706,6**	**3 729,2**	**3 747,2**	**3 798,4**	**3 820,1**	**3 827,6**	**3 777,9**	**3 725,9**	**3 697,2**	**3 699,6**	**3 650,7**	**3 529,9**	-0,4	-3,3
De 14 a 24 años	2 529,8	2 536,7	2 559,0	2 580,0	2 593,1	2 585,8	2 554,1	2 506,6	2 485,0	2 472,1	2 446,4	2 272,4	-1,0	-7,1
De 25 a 29 años	1 176,8	1 192,5	1 188,2	1 218,4	1 227,1	1 241,7	1 223,8	1 219,2	1 212,3	1 227,5	1 204,2	1 257,5	0,6	4,4
Area de residencia														
Urbana	**3 583,3**	**3 572,5**	**3 674,1**	**3 823,5**	**3 957,6**	**3 996,3**	**3 979,4**	**4 015,5**	**4 038,9**	**4 067,5**	**3 984,6**	**3 878,5**	0,7	-2,7
De 14 a 24 años	2 250,6	2 180,8	2 249,6	2 380,7	2 465,7	2 460,8	2 501,6	2 501,0	2 509,2	2 496,2	2 427,3	2 308,9	0,2	-4,9
De 25 a 29 años	1 332,7	1 391,7	1 424,5	1 442,8	1 492,0	1 535,5	1 477,9	1 514,5	1 529,7	1 571,3	1 557,3	1 569,6	1,5	0,8
Rural	**1 688,6**	**1 639,3**	**1 657,4**	**1 596,5**	**1 568,9**	**1 536,4**	**1 477,2**	**1 404,7**	**1 377,3**	**1 308,4**	**1 283,7**	**1 261,2**	-2,6	-1,8
De 14 a 24 años	1 229,2	1 193,4	1 215,5	1 153,7	1 143,3	1 131,5	1 090,1	1 042,3	1 023,5	963,4	949,4	900,3	-2,8	-5,2
De 25 a 29 años	459,4	445,9	442,0	442,9	425,6	404,9	387,1	362,4	353,8	345,0	334,3	360,9	-2,2	8,0
Región natural														
Costa	**2 714,9**	**2 646,7**	**2 738,4**	**2 849,5**	**2 925,9**	**2 949,1**	**2 906,8**	**2 898,0**	**2 948,2**	**2 897,7**	**2 804,8**	**2 763,6**	0,2	-1,5
De 14 a 24 años	1 699,0	1 583,1	1 655,9	1 762,9	1 806,6	1 821,3	1 835,1	1 807,7	1 841,0	1 766,9	1 693,5	1 646,4	-0,3	-2,8
De 25 a 29 años	1 016,0	1 063,5	1 082,5	1 086,6	1 119,3	1 127,9	1 071,7	1 090,3	1 107,1	1 130,8	1 111,3	1 117,2	0,9	0,5
Sierra	**1 814,7**	**1 854,0**	**1 868,9**	**1 816,7**	**1 860,9**	**1 837,4**	**1 800,6**	**1 793,8**	**1 742,5**	**1 791,6**	**1 747,2**	**1 709,1**	-0,5	-2,2
De 14 a 24 años	1 275,6	1 306,2	1 325,4	1 266,9	1 315,5	1 289,5	1 265,0	1 257,2	1 204,9	1 238,9	1 204,6	1 134,7	-1,1	-5,8
De 25 a 29 años	539,0	547,8	543,5	549,8	545,4	547,9	535,6	536,5	537,7	552,7	542,6	574,3	0,6	5,8
Selva	**742,3**	**711,3**	**724,2**	**753,8**	**739,8**	**746,1**	**749,2**	**728,5**	**725,5**	**686,6**	**716,3**	**667,0**	-1,0	-6,9
De 14 a 24 años	505,2	484,9	483,8	504,6	486,9	481,5	491,6	478,3	486,8	453,8	478,6	428,1	-1,5	-10,6
De 25 a 29 años	237,1	226,4	240,4	249,3	252,9	264,6	257,6	250,2	238,7	232,8	237,7	239,0	0,1	0,6
Hombre														
Total	**2 976,4**	**2 947,9**	**3 032,1**	**3 045,0**	**3 097,8**	**3 088,3**	**3 062,0**	**3 049,1**	**3 037,8**	**3 042,2**	**3 008,8**	**2 885,6**	-0,3	-4,1
De 14 a 24 años	1 920,2	1 893,5	1 954,2	1 977,0	2 008,2	2 010,0	2 007,8	1 989,6	1 981,4	1 928,7	1 914,4	1 812,2	-0,5	-5,3
De 25 a 29 años	1 056,2	1 054,4	1 077,8	1 068,0	1 089,6	1 078,2	1 054,2	1 059,6	1 056,3	1 113,5	1 094,4	1 073,4	0,1	-1,9
Lima Metropolitana 1/	**840,5**	**792,7**	**871,2**	**850,6**	**906,8**	**909,3**	**902,7**	**908,5**	**912,0**	**902,4**	**881,0**	**859,4**	0,2	-2,4
De 14 a 24 años	479,3	432,6	483,5	490,1	540,6	538,1	558,4	549,5	549,2	528,2	506,8	505,9	0,5	-0,2
De 25 a 29 años	361,2	360,1	387,7	360,6	366,2	371,2	344,4	359,0	362,8	374,2	374,1	353,5	-0,2	-5,5
Resto País	**2 135,9**	**2 155,2**	**2 160,9**	**2 194,4**	**2 191,0**	**2 179,0**	**2 159,3**	**2 140,6**	**2 125,7**	**2 139,8**	**2 127,9**	**2 026,2**	-0,5	-4,8
De 14 a 24 años	1 440,9	1 460,9	1 470,8	1 487,0	1 467,7	1 472,0	1 449,4	1 440,1	1 432,2	1 400,6	1 407,6	1 306,3	-0,9	-7,2
De 25 a 29 años	695,0	694,3	690,2	707,4	723,3	707,0	709,8	700,5	693,5	739,3	720,3	719,9	0,3	-0,1
Área de residencia														
Urbana	**1 996,8**	**1 989,3**	**2 068,2**	**2 101,6**	**2 172,2**	**2 201,7**	**2 205,0**	**2 220,6**	**2 228,2**	**2 266,1**	**2 236,5**	**2 146,4**	0,7	-4,0
De 14 a 24 años	1 211,0	1 201,2	1 243,3	1 294,4	1 340,5	1 356,7	1 377,5	1 376,0	1 377,9	1 369,3	1 350,4	1 282,4	0,5	-5,0
De 25 a 29 años	785,8	788,1	824,9	807,2	831,7	845,0	827,5	844,6	850,3	896,8	886,1	864,1	0,9	-2,5
Rural	**979,6**	**958,5**	**963,9**	**943,4**	**925,6**	**886,6**	**857,0**	**828,5**	**809,6**	**776,1**	**772,3**	**739,2**	-2,5	-4,3
De 14 a 24 años	709,2	692,3	711,0	682,7	667,7	653,4	630,2	613,5	603,5	559,4	564,0	529,8	-2,6	-6,1
De 25 a 29 años	270,4	266,2	253,0	260,8	257,8	233,2	226,8	215,0	206,1	216,7	208,3	209,3	-2,3	0,5

Continúa...

CUADRO Nº 6.11

PERÚ: POBLACIÓN ECONÓMICAMENTE ACTIVA DE 14 A 29 AÑOS, SEGÚN GRUPOS DE EDAD Y ÁMBITO GEOGRÁFICO, 2004 - 2015

(Miles de personas)

Conclusión.

Ámbito geográfico	2004	2005	2006	2007	2008	2009	2010	2011	2012	2013	2014	2015	Tasa de crecimiento promedio anual (%) 2004 - 2015	Variación porcentual 2015/2014
Región natural														
Costa	**1 520,8**	**1 477,5**	**1 562,7**	**1 575,8**	**1 618,9**	**1 625,5**	**1 613,2**	**1 611,1**	**1 640,7**	**1 621,2**	**1 577,3**	**1 542,3**	**0,1**	**-2,2**
De 14 a 24 años	918,8	877,1	931,5	969,0	995,5	1 003,9	1 015,2	1 008,9	1 023,2	981,5	953,2	931,2	0,1	-2,3
De 25 a 29 años	601,9	600,4	631,2	606,8	623,3	621,7	598,0	602,2	617,5	639,7	624,1	611,1	0,1	-2,1
Sierra	**987,0**	**1 010,9**	**997,7**	**1 000,8**	**1 010,0**	**999,1**	**987,3**	**983,1**	**962,6**	**991,0**	**986,3**	**932,8**	-0,5	-5,4
De 14 a 24 años	676,9	704,0	703,5	698,8	707,6	705,0	691,2	678,8	658,8	664,4	663,6	618,9	-0,8	-6,7
De 25 a 29 años	310,1	306,8	294,2	302,0	302,4	294,1	296,1	304,3	303,8	326,6	322,7	313,9	0,1	-2,7
Selva	**468,7**	**459,5**	**471,6**	**468,4**	**468,9**	**463,7**	**461,5**	**454,9**	**434,4**	**430,0**	**445,2**	**410,5**	-1,2	-7,8
De 14 a 24 años	324,5	312,4	319,3	309,1	305,1	301,2	301,4	301,9	299,4	282,8	297,6	262,1	-1,9	-11,9
De 25 a 29 años	144,2	147,1	152,4	159,2	163,8	162,5	160,2	153,0	135,0	147,2	147,6	148,4	0,3	0,5
Mujer														
Total	**2 295,5**	**2 264,0**	**2 299,5**	**2 375,1**	**2 428,8**	**2 444,4**	**2 394,6**	**2 371,1**	**2 378,4**	**2 333,7**	**2 259,4**	**2 254,1**	-0,2	-0,2
De 14 a 24 años	1 559,6	1 480,7	1 510,9	1 557,3	1 600,7	1 582,3	1 583,9	1 553,7	1 551,2	1 530,9	1 462,3	1 397,0	-1,0	-4,5
De 25 a 29 años	735,9	783,3	788,6	817,7	828,1	862,2	810,7	817,4	827,2	802,9	797,1	857,1	1,4	7,5
Lima Metropolitana 1/	**724,8**	**690,0**	**713,2**	**771,0**	**799,7**	**795,9**	**776,0**	**785,8**	**806,9**	**774,0**	**736,7**	**750,4**	0,3	1,9
De 14 a 24 años	470,7	404,9	422,7	464,3	475,3	468,4	479,2	487,1	498,5	459,3	423,4	430,8	-0,8	1,7
De 25 a 29 años	254,1	285,1	290,5	306,7	324,3	327,5	296,8	298,7	308,4	314,7	313,2	319,5	2,1	2,0
Resto País	**1 570,7**	**1 574,0**	**1 586,2**	**1 604,0**	**1 629,1**	**1 648,5**	**1 618,6**	**1 585,3**	**1 571,5**	**1 559,7**	**1 522,8**	**1 503,7**	-0,4	-1,2
De 14 a 24 años	1 088,9	1 075,8	1 088,2	1 093,0	1 125,4	1 113,8	1 104,7	1 066,6	1 052,7	1 071,5	1 038,8	966,1	-1,1	-7,0
De 25 a 29 años	481,8	498,2	498,1	511,0	503,7	534,7	514,0	518,7	518,8	488,2	483,9	537,6	1,0	11,1
Área de residencia														
Urbana	**1 586,5**	**1 583,2**	**1 606,0**	**1 721,9**	**1 785,4**	**1 794,5**	**1 774,4**	**1 794,9**	**1 810,7**	**1 801,4**	**1 748,1**	**1 732,1**	0,8	-0,9
De 14 a 24 años	1 039,6	979,6	1 006,4	1 086,3	1 125,2	1 104,1	1 124,0	1 124,9	1 131,2	1 126,9	1 076,9	1 026,5	-0,1	-4,7
De 25 a 29 años	546,9	603,6	599,6	635,6	660,3	690,4	650,4	670,0	679,5	674,5	671,2	705,6	2,3	5,1
Rural	**709,0**	**680,8**	**693,5**	**653,1**	**643,4**	**649,9**	**620,2**	**576,2**	**567,7**	**532,3**	**511,4**	**522,0**	-2,7	2,1
De 14 a 24 años	520,0	501,1	504,5	471,0	475,6	478,1	459,9	428,8	420,0	404,0	385,4	370,5	-3,0	-3,9
De 25 a 29 años	189,0	179,7	189,0	182,1	167,8	171,8	160,3	147,4	147,7	128,3	125,9	151,6	-2,0	20,3
Región natural														
Costa	**1 194,2**	**1 169,2**	**1 175,7**	**1 273,6**	**1 307,1**	**1 323,6**	**1 293,6**	**1 286,9**	**1 307,4**	**1 276,5**	**1 227,4**	**1 221,3**	0,2	-0,5
De 14 a 24 años	780,1	706,0	724,4	793,9	811,1	817,4	819,9	798,8	817,8	785,4	740,3	715,2	-0,8	-3,4
De 25 a 29 años	414,0	463,1	451,3	479,8	495,9	506,2	473,7	488,0	489,6	491,1	487,2	506,1	1,8	3,9
Sierra	**827,7**	**843,1**	**871,2**	**815,9**	**850,9**	**838,4**	**813,3**	**810,7**	**779,9**	**800,6**	**760,9**	**776,3**	-0,6	2,0
De 14 a 24 años	598,7	602,2	621,9	568,1	607,8	584,6	573,8	578,5	546,0	574,5	541,0	515,8	-1,3	-4,6
De 25 a 29 años	229,0	240,9	249,3	247,9	243,0	253,8	239,5	232,2	233,9	226,1	219,9	260,5	1,2	18,4
Selva	273,6	251,7	252,6	285,5	270,9	282,4	287,7	273,5	291,1	256,6	271,1	256,5	-0,6	-5,4
De 14 a 24 años	180,7	172,5	164,6	195,4	181,8	180,3	190,2	176,4	187,3	171,0	181,0	166,0	-0,8	-8,3
De 25 a 29 años	92,9	79,2	88,0	90,1	89,1	102,2	97,4	97,2	103,7	85,7	90,0	90,6	-0,2	0,6

1/ Comprende: Provincia de Lima y Provincia Constitucional del Callao.

Fuente: Instituto Nacional de Estadística e Informática - Encuesta Nacional de Hogares.

CUADRO Nº 6.12

PERÚ: POBLACIÓN ECONÓMICAMENTE ACTIVA DE 14 A 29 AÑOS, SEGÚN NIVEL EDUCATIVO Y ÁMBITO GEOGRÁFICO, 2004 - 2015

(Miles de personas)

Nivel educativo / Ámbito geográfico	2004	2005	2006	2007	2008	2009	2010	2011	2012	2013	2014	2015	Tasa de crecimiento promedio anual (%) 2004 - 2015	Variación porcentual 2015/2014
Total	**5 271,9**	**5 211,9**	**5 331,5**	**5 420,0**	**5 526,6**	**5 532,7**	**5 456,6**	**5 420,2**	**5 416,2**	**5 375,9**	**5 268,3**	**5 139,7**	**-0,2**	**-2,4**
Primaria 1/	1 112,1	1 079,4	1 003,0	977,1	914,5	842,9	779,4	730,2	644,9	585,8	575,4	536,3	-6,4	-6,8
Secundaria	2 968,9	2 888,2	3 019,9	3 024,1	3 089,0	3 052,9	3 018,9	2 983,9	2 917,4	2 907,3	2 842,6	2 839,1	-0,4	-0,1
Superior	1 190,9	1 243,4	1 308,6	1 418,9	1 522,8	1 636,9	1 658,4	1 706,1	1 853,4	1 881,1	1 849,2	1 762,8	3,6	-4,7
No especificado	0,0	0,9	0,0	0,0	0,3	0,0	0,0	0,0	0,5	1,7	1,1	1,5	-	-
Lima Metropolitana 1/	**1 565,3**	**1 482,7**	**1 584,4**	**1 621,7**	**1 706,4**	**1 705,1**	**1 678,7**	**1 694,3**	**1 718,9**	**1 676,4**	**1 617,6**	**1 609,7**	0,3	-0,5
Primaria 1/	93,6	102,2	103,1	88,1	86,8	59,9	70,4	76,5	69,3	49,0	50,7	44,5	-6,5	-12,3
Secundaria	992,0	896,5	962,9	981,8	1 011,5	988,3	931,3	930,4	877,0	887,5	837,6	858,7	-1,3	2,5
Superior	479,7	483,1	518,4	551,7	608,2	656,9	677,0	687,4	772,5	738,2	728,1	705,1	3,6	-3,2
No especificado	0,0	0,9	0,0	0,0	0,0	0,0	0,0	0,0	0,0	1,7	1,1	1,5	-	-
Resto País	**3 706,6**	**3 729,2**	**3 747,2**	**3 798,4**	**3 820,1**	**3 827,6**	**3 777,9**	**3 725,9**	**3 697,2**	**3 699,6**	**3 650,7**	**3 529,9**	-0,4	-3,3
Primaria 1/	1 018,5	977,2	899,9	889,0	827,8	783,0	708,9	653,7	575,5	536,8	524,6	491,8	-6,4	-6,3
Secundaria	1 976,9	1 991,6	2 057,1	2 042,2	2 077,4	2 064,7	2 087,6	2 053,5	2 040,3	2 019,8	2 005,0	1 980,4	0,0	-1,2
Superior	711,2	760,3	790,2	867,2	914,7	979,9	981,4	1 018,7	1 080,9	1 142,9	1 121,0	1 057,8	3,7	-5,6
No especificado	0,0	0,0	0,0	0,0	0,3	0,0	0,0	0,0	0,5	0,0	0,0	0,0	-	-
Area de residencia														
Urbana	**3 583,3**	**3 572,5**	**3 674,1**	**3 823,5**	**3 957,6**	**3 996,3**	**3 979,4**	**4 015,5**	**4 038,9**	**4 067,5**	**3 984,6**	**3 878,5**	0,7	-2,7
Primaria 1/	335,1	339,5	318,1	339,1	307,7	282,9	269,6	272,1	230,7	221,0	231,0	203,0	-4,5	-12,1
Secundaria	2 151,5	2 086,2	2 155,5	2 169,8	2 240,1	2 198,5	2 170,7	2 160,4	2 085,8	2 102,3	2 041,2	2 036,3	-0,5	-0,2
Superior	1 096,7	1 146,0	1 200,5	1 314,6	1 409,9	1 514,8	1 539,2	1 583,1	1 721,9	1 742,5	1 711,3	1 637,7	3,7	-4,3
No especificado	0,0	0,9	0,0	0,0	0,0	0,0	0,0	0,0	0,5	1,7	1,1	1,5	-	-
Rural	**1 688,6**	**1 639,3**	**1 657,4**	**1 596,5**	**1 568,9**	**1 536,4**	**1 477,2**	**1 404,7**	**1 377,3**	**1 308,4**	**1 283,7**	**1 261,2**	-2,6	-1,8
Primaria 1/	777,0	740,0	684,9	637,9	606,9	560,0	509,8	458,1	414,2	364,8	344,4	333,2	-7,4	-3,2
Secundaria	817,4	801,9	864,4	854,3	848,9	854,4	848,2	823,5	831,6	805,0	801,4	802,8	-0,2	0,2
Superior	94,1	97,4	108,1	104,3	112,9	122,0	119,2	123,0	131,5	138,6	137,8	125,1	2,6	-9,2
No especificado	0,0	0,0	0,0	0,0	0,3	0,0	0,0	0,0	0,0	0,0	0,0	0,0	-	-
Región natural														
Costa	**2 714,9**	**2 646,7**	**2 738,4**	**2 849,5**	**2 925,9**	**2 949,1**	**2 906,8**	**2 898,0**	**2 948,2**	**2 897,7**	**2 804,8**	**2 763,6**	0,2	-1,5
Primaria 1/	273,5	276,4	274,4	286,4	255,1	228,0	212,0	210,1	190,7	173,8	166,0	152,3	-5,2	-8,2
Secundaria	1 667,4	1 577,5	1 639,7	1 639,3	1 695,5	1 659,8	1 623,7	1 602,2	1 555,1	1 544,4	1 446,9	1 476,0	-1,1	2,0
Superior	774,0	791,9	824,3	923,7	975,3	1 061,4	1 071,1	1 085,8	1 202,4	1 177,8	1 190,7	1 133,8	3,5	-4,8
No especificado	0,0	0,9	0,0	0,0	0,0	0,0	0,0	0,0	0,0	1,7	1,1	1,5	-	-
Sierra	**1 814,7**	**1 854,0**	**1 868,9**	**1 816,7**	**1 860,9**	**1 837,4**	**1 800,6**	**1 793,8**	**1 742,5**	**1 791,6**	**1 747,2**	**1 709,1**	-0,5	-2,2
Primaria 1/	592,3	575,4	507,9	468,8	452,3	423,9	391,6	338,4	300,8	270,4	258,6	245,9	-7,7	-4,9
Secundaria	900,4	919,8	974,0	968,1	985,9	975,4	967,6	980,3	946,9	980,8	991,7	978,3	0,8	-1,3
Superior	321,9	358,7	387,0	379,9	422,7	438,2	441,4	475,0	494,3	540,4	497,0	484,8	3,8	-2,5
No especificado	0,0	0,0	0,0	0,0	0,0	0,0	0,0	0,0	0,5	0,0	0,0	0,0	-	-
Selva	**742,3**	**711,3**	**724,2**	**753,8**	**739,8**	**746,1**	**749,2**	**728,5**	**725,5**	**686,6**	**716,3**	**667,0**	-1,0	-6,9
Primaria 1/	246,3	227,6	220,6	221,9	207,1	191,1	175,7	181,7	153,3	141,7	150,8	138,0	-5,1	-8,5
Secundaria	401,0	390,9	406,2	416,7	407,6	417,8	427,5	401,4	415,5	382,1	404,1	384,8	-0,4	-4,8
Superior	95,0	92,7	97,3	115,3	124,8	137,3	145,9	145,3	156,7	162,9	161,4	144,2	3,9	-10,7
No especificado	0,0	0,0	0,0	0,0	0,3	0,0	0,0	0,0	0,0	0,0	0,0	0,0	-	-

1/ Incluye sin nivel e inicial

2/ Comprende: Provincia de Lima y Provincia Constitucional del Callao.

Fuente: Instituto Nacional de Estadística e Informática - Encuesta Nacional de Hogares.

CUADRO Nº 6.13

PERÚ: POBLACIÓN ECONÓMICAMENTE ACTIVA MASCULINA DE 14 A 29 AÑOS, SEGÚN NIVEL EDUCATIVO Y ÁMBITO GEOGRÁFICO, 2004 - 2015

(Miles de personas)

Nivel educativo / Ámbito geográfico	2004	2005	2006	2007	2008	2009	2010	2011	2012	2013	2014	2015	Tasa de crecimiento promedio anual (%) 2004 - 2015	Variación porcentual 2015/2014
Total	**2 976,4**	**2 947,9**	**3 032,1**	**3 045,0**	**3 097,8**	**3 088,3**	**3 062,0**	**3 049,1**	**3 037,8**	**3 042,2**	**3 008,8**	**2 885,6**	**-0,3**	**-4,1**
Primaria 1/	544,2	540,1	507,2	505,2	465,2	423,4	386,6	371,6	330,6	312,0	324,1	284,3	-5,7	-12,3
Secundaria	1 782,1	1 763,0	1 820,1	1 814,1	1 824,4	1 818,0	1 813,7	1 776,7	1 754,2	1 748,6	1 742,5	1 706,4	-0,4	-2,1
Superior	650,1	644,7	704,7	725,8	807,9	846,9	861,7	900,9	952,4	980,8	941,9	893,4	2,9	-5,2
No especificado	0,0	0,0	0,0	0,0	0,3	0,0	0,0	0,0	0,5	0,9	0,3	1,5	-	-
Lima Metropolitana 2/	**840,5**	**792,7**	**871,2**	**850,6**	**906,8**	**909,3**	**902,7**	**908,5**	**912,0**	**902,4**	**881,0**	**859,4**	**0,2**	**-2,4**
Primaria 1/	49,6	49,7	54,8	42,7	36,2	30,4	28,7	38,4	32,0	25,4	31,4	25,1	-6,0	-19,9
Secundaria	525,6	502,6	548,0	552,7	563,9	564,2	541,9	508,0	499,6	505,3	490,7	495,6	-0,5	1,0
Superior	265,3	240,4	268,4	255,2	306,6	314,7	332,2	362,1	380,4	370,8	358,6	337,1	2,2	-6,0
No especificado	0,0	0,0	0,0	0,0	0,0	0,0	0,0	0,0	0,0	0,9	0,3	1,5	-	-
Resto País	**2 135,9**	**2 155,2**	**2 160,9**	**2 194,4**	**2 191,0**	**2 179,0**	**2 159,3**	**2 140,6**	**2 125,7**	**2 139,8**	**2 127,9**	**2 026,2**	**-0,5**	**-4,8**
Primaria 1/	494,6	490,4	452,5	462,5	428,9	393,0	357,9	333,2	298,6	286,6	292,7	259,1	-5,7	-11,5
Secundaria	1 256,5	1 260,4	1 272,2	1 261,4	1 260,5	1 253,8	1 271,9	1 268,7	1 254,6	1 243,3	1 251,8	1 210,9	-0,3	-3,3
Superior	384,8	404,3	436,3	470,5	501,3	532,2	529,5	538,8	572,0	609,9	583,3	556,2	3,4	-4,6
No especificado	0,0	0,0	0,0	0,0	0,3	0,0	0,0	0,0	0,5	0,0	0,0	0,0	-	-
Área de residencia														
Urbana	**1 996,8**	**1 989,3**	**2 068,2**	**2 101,6**	**2 172,2**	**2 201,7**	**2 205,0**	**2 220,6**	**2 228,2**	**2 266,1**	**2 236,5**	**2 146,4**	**0,7**	**-4,0**
Primaria 1/	164,0	178,5	165,4	182,9	155,2	145,8	130,3	140,0	120,6	123,6	140,6	111,3	-3,5	-20,8
Secundaria	1 235,4	1 222,9	1 266,4	1 255,8	1 284,2	1 289,3	1 286,4	1 255,9	1 235,3	1 241,6	1 235,2	1 208,0	-0,2	-2,2
Superior	597,5	587,9	636,4	662,9	732,8	766,7	788,4	824,7	871,8	900,0	860,5	825,6	3,0	-4,1
No especificado	0,0	0,0	0,0	0,0	0,0	0,0	0,0	0,0	0,5	0,9	0,3	1,5	-	-
Rural	**979,6**	**958,5**	**963,9**	**943,4**	**925,6**	**886,6**	**857,0**	**828,5**	**809,6**	**776,1**	**772,3**	**739,2**	**-2,5**	**-4,3**
Primaria 1/	380,2	361,6	341,9	322,3	309,9	277,6	256,3	231,6	210,0	188,3	183,5	172,9	-6,9	-5,8
Secundaria	546,7	540,1	553,7	558,2	540,2	528,8	527,4	520,7	518,9	507,1	507,4	498,4	-0,8	-1,8
Superior	52,7	56,9	68,4	62,9	75,1	80,2	73,3	76,2	80,6	80,7	81,4	67,8	2,3	-16,8
No especificado	0,0	0,0	0,0	0,0	0,3	0,0	0,0	0,0	0,0	0,0	0,0	0,0	-	-
Región natural														
Costa	**1 520,8**	**1 477,5**	**1 562,7**	**1 575,8**	**1 618,9**	**1 625,5**	**1 613,2**	**1 611,1**	**1 640,7**	**1 621,2**	**1 577,3**	**1 542,3**	**0,1**	**-2,2**
Primaria 1/	148,5	154,7	151,7	161,0	136,0	122,2	110,9	115,2	103,0	98,8	104,8	87,0	-4,7	-17,0
Secundaria	954,4	929,3	974,4	963,4	986,0	983,1	965,9	933,1	930,6	919,0	876,5	884,6	-0,7	0,9
Superior	417,9	393,4	436,6	451,4	496,8	520,3	536,5	562,8	607,2	602,5	595,8	569,2	2,8	-4,5
No especificado	0,0	0,0	0,0	0,0	0,0	0,0	0,0	0,0	0,0	0,9	0,3	1,5	-	-
Sierra	**987,0**	**1 010,9**	**997,7**	**1 000,8**	**1 010,0**	**999,1**	**987,3**	**983,1**	**962,6**	**991,0**	**986,3**	**932,8**	**-0,5**	**-5,4**
Primaria 1/	253,5	251,6	224,2	216,8	204,4	187,4	169,2	146,9	137,6	126,2	125,3	113,8	-7,0	-9,1
Secundaria	557,0	565,0	558,3	576,0	569,4	567,1	575,4	582,0	561,9	576,1	603,5	573,3	0,3	-5,0
Superior	176,4	194,3	215,3	208,0	236,3	244,6	242,7	254,1	262,6	288,7	257,5	245,6	3,1	-4,6
No especificado	0,0	0,0	0,0	0,0	0,0	0,0	0,0	0,0	0,5	0,0	0,0	0,0	-	-
Selva	**468,7**	**459,5**	**471,6**	**468,4**	**468,9**	**463,7**	**461,5**	**454,9**	**434,4**	**430,0**	**445,2**	**410,5**	**-1,2**	**-7,8**
Primaria 1/	142,2	133,8	131,3	127,4	124,8	113,9	106,5	109,4	90,0	86,9	94,0	83,4	-4,7	-11,3
Secundaria	270,7	268,7	287,5	274,6	269,0	267,8	272,5	261,5	261,8	253,6	262,5	248,5	-0,8	-5,4
Superior	55,8	57,0	52,8	66,3	74,9	82,0	82,5	83,9	82,6	89,5	88,7	78,6	3,2	-11,3
No especificado	0,0	0,0	0,0	0,0	0,3	0,0	0,0	0,0	0,0	0,0	0,0	0,0	-	-

1/ Incluye sin nivel e inicial.

2/ Comprende: Provincia de Lima y Provincia Constitucional del Callao.

Fuente: Instituto Nacional de Estadística e Informática - Encuesta Nacional de Hogares.

CUADRO Nº 6.14
PERÚ: POBLACIÓN ECONÓMICAMENTE ACTIVA FEMENINA DE 14 A 29 AÑOS, SEGÚN NIVEL EDUCATIVO Y ÁMBITO GEOGRÁFICO, 2004 - 2015

(Miles de personas)

Nivel educativo / Ámbito geográfico	2004	2005	2006	2007	2008	2009	2010	2011	2012	2013	2014	2015	Tasa de crecimiento promedio anual (%) 2004 - 2015	Variación porcentual 2015/2014
Total	**2 295,5**	**2 264,0**	**2 299,5**	**2 375,1**	**2 428,8**	**2 444,4**	**2 394,6**	**2 371,1**	**2 378,4**	**2 333,7**	**2 259,4**	**2 254,1**	**-0,2**	**-0,2**
Primaria 1/	567,9	539,3	495,8	471,9	449,4	419,5	392,8	358,6	314,3	273,8	251,2	252,0	-7,1	0,3
Secundaria	1 186,8	1 125,1	1 199,8	1 210,0	1 264,5	1 234,9	1 205,1	1 207,2	1 163,2	1 158,7	1 100,1	1 132,6	-0,4	3,0
Superior	540,8	598,7	603,9	693,1	714,9	790,0	796,7	805,2	901,0	900,3	907,3	869,5	4,4	-4,2
No especificado	-	0,9	-	-	-	-	-	-	-	0,9	0,9	-	-	-
Lima Metropolitana 2/	**724,8**	**690,0**	**713,2**	**771,0**	**799,7**	**795,9**	**776,0**	**785,8**	**806,9**	**774,0**	**736,7**	**750,4**	0,3	1,9
Primaria 1/	44,0	52,5	48,3	45,4	50,5	29,5	41,8	38,1	37,3	23,6	19,3	19,3	-7,2	0,0
Secundaria	466,4	393,9	414,9	429,1	447,6	424,1	389,4	422,4	377,4	382,2	346,9	363,1	-2,2	4,7
Superior	214,4	242,7	250,0	296,5	301,6	342,3	344,8	325,3	392,2	367,3	369,6	367,9	5,0	-0,4
No especificado	-	0,9	-	-	-	-	-	-	-	0,9	0,9	-	-	-
Resto País	**1 570,7**	**1 574,0**	**1 586,2**	**1 604,0**	**1 629,1**	**1 648,5**	**1 618,6**	**1 585,3**	**1 571,5**	**1 559,7**	**1 522,8**	**1 503,7**	-0,4	-1,2
Primaria 1/	523,9	486,8	447,4	426,5	398,8	390,0	351,0	320,5	276,9	250,2	231,9	232,7	-7,1	0,3
Secundaria	720,4	731,2	784,9	780,9	816,9	810,9	815,7	784,8	785,8	776,5	753,2	769,5	0,6	2,2
Superior	326,4	356,0	353,9	396,6	413,3	447,7	451,9	479,9	508,8	533,0	537,7	501,5	4,0	-6,7
Área de residencia														
Urbana	**1 586,5**	**1 583,2**	**1 606,0**	**1 721,9**	**1 785,4**	**1 794,5**	**1 774,4**	**1 794,9**	**1 810,7**	**1 801,4**	**1 748,1**	**1 732,1**	0,8	-0,9
Primaria 1/	171,1	160,9	152,7	156,3	152,4	137,1	139,3	132,1	110,1	97,3	90,4	91,7	-5,5	1,5
Secundaria	916,1	863,3	889,1	913,9	955,9	909,3	884,3	904,4	850,5	860,8	806,0	828,3	-0,9	2,8
Superior	499,3	558,1	564,2	651,7	677,1	748,2	750,8	758,4	850,1	842,4	850,9	812,1	4,5	-4,6
No especificado	-	0,9	-	-	-	-	-	-	-	0,9	0,9	-	-	-
Rural	**709,0**	**680,8**	**693,5**	**653,1**	**643,4**	**649,9**	**620,2**	**576,2**	**567,7**	**532,3**	**511,4**	**522,0**	-2,7	2,1
Primaria 1/	396,8	378,4	343,0	315,6	296,9	282,4	253,5	226,5	204,1	176,5	160,9	160,3	-7,9	-0,4
Secundaria	270,7	261,8	310,8	296,1	308,6	325,6	320,8	302,8	312,7	297,9	294,1	304,4	1,1	3,5
Superior	41,5	40,6	39,7	41,4	37,8	41,8	45,9	46,9	50,8	57,9	56,4	57,4	3,0	1,7
Región natural														
Costa	**1 194,2**	**1 169,2**	**1 175,7**	**1 273,6**	**1 307,1**	**1 323,6**	**1 293,6**	**1 286,9**	**1 307,4**	**1 276,5**	**1 227,4**	**1 221,3**	0,2	-0,5
Primaria 1/	125,0	121,7	122,7	125,5	119,1	105,8	101,2	94,8	87,7	74,9	61,2	65,3	-5,7	6,8
Secundaria	713,0	648,1	665,3	675,9	709,5	676,7	657,8	669,0	624,5	625,5	570,4	591,3	-1,7	3,7
Superior	356,2	398,5	387,6	472,3	478,5	541,1	534,6	523,0	595,2	575,2	595,0	564,6	4,3	-5,1
No especificado	-	0,9	-	-	-	-	-	-	-	0,9	0,9	-	-	-
Sierra	**827,7**	**843,1**	**871,2**	**815,9**	**850,9**	**838,4**	**813,3**	**810,7**	**779,9**	**800,6**	**760,9**	**776,3**	-0,6	2,0
Primaria 1/	338,8	323,8	283,8	252,0	247,9	236,5	222,4	191,5	163,2	144,1	133,3	132,1	-8,2	-0,9
Secundaria	343,4	354,8	415,7	392,1	416,5	408,3	392,2	398,3	385,0	404,8	388,1	404,9	1,5	4,3
Superior	145,5	164,4	171,7	171,8	186,5	193,6	198,6	220,9	231,7	251,7	239,5	239,3	4,6	-0,1
Selva	**273,6**	**251,7**	**252,6**	**285,5**	**270,9**	**282,4**	**287,7**	**273,5**	**291,1**	**256,6**	**271,1**	**256,5**	-0,6	-5,4
Primaria 1/	104,1	93,8	89,3	94,5	82,3	77,2	69,2	72,3	63,3	54,8	56,7	54,6	-5,7	-3,8
Secundaria	130,3	122,2	118,8	142,0	138,6	149,9	155,0	139,9	153,7	128,5	141,6	136,4	0,4	-3,7
Superior	39,2	35,7	44,5	49,0	49,9	55,3	63,4	61,4	74,0	73,4	72,8	65,6	4,8	-9,9

1/ Incluye sin nivel e inicial.

2/ Comprende: Provincia de Lima y Provincia Constitucional del Callao.

Fuente: Instituto Nacional de Estadística e Informática - Encuesta Nacional de Hogares.

CUADRO Nº 6.15

PERÚ: TASA DE ACTIVIDAD DE LA POBLACIÓN DE 14 A 29 AÑOS DE EDAD, SEGÚN ÁMBITO GEOGRÁFICO, 2004 - 2015

(Porcentaje)

Ámbito geográfico	2004	2005	2006	2007	2008	2009	2010	2011	2012
Total	**64,6**	**63,2**	**64,1**	**64,9**	**65,4**	**65,0**	**64,6**	**63,8**	**63,7**
Lima Metropolitana 1/	62,2	58,5	61,4	62,9	64,2	63,7	63,5	63,0	63,5
Resto País	65,6	65,2	65,4	65,8	66,0	65,6	65,0	64,1	63,7
Área de residencia									
Urbana	60,8	59,5	60,2	62,2	62,9	62,5	62,3	61,8	61,8
Rural	74,4	73,1	75,0	72,6	72,8	72,7	71,6	70,1	69,8
Región natural									
Costa	61,4	59,1	60,5	62,9	63,4	63,0	62,7	61,8	62,7
Sierra	68,6	69,0	69,5	67,1	68,0	67,6	66,6	65,9	63,9
Selva	67,6	65,6	66,0	68,0	67,6	67,0	67,4	67,1	66,9
Departamento									
Amazonas	66,7	63,3	64,0	68,5	65,7	68,1	69,0	71,2	64,3
Áncash	68,5	66,4	66,9	64,0	67,2	65,4	65,5	62,5	64,3
Apurímac	62,3	54,3	64,8	62,4	65,0	59,3	61,2	64,1	65,7
Arequipa	61,0	60,9	61,5	62,3	57,8	58,6	57,3	59,6	58,4
Ayacucho	68,9	70,4	69,2	69,0	69,7	64,0	63,2	64,5	58,8
Cajamarca	75,6	73,8	77,1	74,0	75,3	73,9	67,0	66,8	60,8
Callao	-	-	-	65,3	63,6	65,1	62,0	60,4	59,9
Cusco	68,6	71,4	72,8	65,3	69,5	71,0	65,5	65,0	68,4
Huancavelica	77,7	69,7	65,5	69,8	68,3	67,8	65,5	70,5	72,7
Huánuco	68,6	66,6	66,1	64,4	65,1	67,7	67,9	65,2	65,4
Ica	58,0	61,5	60,1	61,2	64,3	65,1	62,9	64,6	65,1
Junín	65,7	63,2	66,6	62,3	68,8	66,7	67,7	66,8	64,9
La Libertad	58,5	60,6	62,3	59,5	62,5	62,3	63,9	61,6	63,3
Lambayeque	64,7	62,6	57,6	65,5	65,5	65,9	61,1	59,1	59,4
Lima	-	-	-	63,0	64,2	63,5	63,4	63,4	64,0
Loreto	65,0	62,3	63,8	68,7	62,5	61,0	61,4	61,2	64,3
Madre de Dios	57,8	62,8	63,3	69,2	72,3	71,6	69,5	69,3	70,7
Moquegua	63,1	67,9	63,7	64,4	56,0	58,2	61,3	57,7	60,8
Pasco	63,2	62,3	61,2	62,1	58,5	67,9	65,9	63,8	65,8
Piura	61,1	61,3	60,2	66,3	62,9	64,9	64,5	59,6	61,1
Puno	70,3	78,9	72,9	71,7	70,6	69,0	73,1	70,0	67,5
San Martín	69,8	68,5	65,9	65,3	64,4	63,0	67,6	67,0	62,4
Tacna	66,9	63,6	60,6	58,6	62,4	57,1	61,6	58,4	58,4
Tumbes	69,0	64,7	62,5	70,9	65,3	61,7	68,4	67,2	64,3
Ucayali	61,9	61,1	62,6	69,0	70,7	72,0	72,2	72,1	71,9
Lima y Callao 2/	61,9	58,3	61,5	63,2	64,2	63,6	63,3	63,2	63,7
Provincia de Lima	-	-	-	62,6	64,3	63,5	63,6	63,3	63,9
Región de Lima 3/	-	-	-	66,2	64,0	62,8	61,6	64,8	65,0

Continúa...

CUADRO Nº 6.15

PERÚ: TASA DE ACTIVIDAD DE LA POBLACIÓN DE 14 A 29 AÑOS DE EDAD, SEGÚN ÁMBITO GEOGRÁFICO, 2004 - 2015

(Porcentaje)

Conclusión.

Ámbito geográfico	2013	2014	2015		Tasa de crecimiento promedio anual (%) 2004 - 2015	Variación porcentual 2015/2004			Diferencia Absoluta 2015/2004		
			Abs.	C.V. (%)		Porcentaje	%P>T	Significancia	Diferencia	%P>T	Significancia
Total	**62,8**	**61,1**	**59,3**	**0,7**	**-0,8**	**-8,2**	**0,0**	***	**-5,3**	**0,0**	***
Lima Metropolitana 1/	60,7	57,3	57,3	1,6	-0,7	-7,8	0,0	***	-4,9	0,0	***
Resto País	63,8	62,9	60,2	0,7	-0,8	-8,3	0,0	***	-5,4	0,0	***
Área de residencia											
Urbana	61,4	59,2	57,2	0,9	-0,6	-5,9	0,0	***	-3,6	0,0	***
Rural	67,7	67,9	66,8	1,0	-1,0	-10,3	0,0	***	-7,6	0,0	***
Región natural											
Costa	60,8	58,1	56,8	1,1	-0,7	-7,5	0,0	***	-4,6	0,0	***
Sierra	65,5	64,6	62,8	1,0	-0,8	-8,4	0,0	***	-5,8	0,0	***
Selva	64,6	65,6	61,6	1,4	-0,9	-9,0	0,0	***	-6,1	0,0	***
Departamento											
Amazonas	63,9	64,1	62,2	3,0	-0,6	-6,7	0,1		-4,5	0,1	
Áncash	62,6	61,8	63,0	3,4	-0,7	-7,9	0,1	*	-5,4	0,1	*
Apurímac	64,4	63,8	67,2	3,6	0,7	7,9	0,4		4,9	0,3	
Arequipa	62,7	60,6	55,2	3,2	-0,9	-9,5	0,0	**	-5,8	0,0	**
Ayacucho	62,8	67,5	61,9	2,8	-1,0	-10,2	0,0	***	-7,0	0,0	**
Cajamarca	65,2	64,4	63,3	2,9	-1,6	-16,2	0,0	***	-12,2	0,0	***
Callao	60,8	60,2	59,8	-	-	-	-		-	-	
Cusco	66,7	64,7	63,8	3,1	-0,7	-7,0	0,1	*	-4,8	0,1	
Huancavelica	69,5	71,7	66,4	3,8	-1,4	-14,6	0,0	***	-11,3	0,0	***
Huánuco	65,2	66,2	65,3	2,8	-0,4	-4,8	0,2		-3,3	0,2	
Ica	62,9	63,1	54,3	3,7	-0,6	-6,4	0,3		-3,7	0,3	
Junín	61,7	62,4	63,5	2,7	-0,3	-3,4	0,4		-2,2	0,4	
La Libertad	63,5	61,8	57,4	3,4	-0,2	-1,9	0,7		-1,1	0,7	
Lambayeque	60,1	58,6	56,1	2,9	-1,3	-13,3	0,0	***	-8,6	0,0	***
Lima	60,8	57,3	57,1	-	-	-	-		-	-	
Loreto	63,5	59,7	56,8	2,6	-1,2	-12,6	0,0	***	-8,2	0,0	***
Madre de Dios	68,8	66,8	67,7	4,1	1,4	17,1	0,0	***	9,9	0,0	***
Moquegua	59,5	56,5	53,4	4,5	-1,5	-15,4	0,0	***	-9,7	0,0	***
Pasco	66,7	60,9	61,2	3,6	-0,3	-3,2	0,6		-2,0	0,6	
Piura	61,5	58,3	56,5	3,0	-0,7	-7,6	0,1	*	-4,6	0,1	*
Puno	70,3	69,3	65,7	2,8	-0,6	-6,6	0,1	*	-4,6	0,1	*
San Martín	63,0	65,0	55,8	3,8	-2,0	-20,0	0,0	***	-13,9	0,0	***
Tacna	56,0	56,1	55,9	4,1	-1,6	-16,6	0,0	***	-11,1	0,0	***
Tumbes	60,3	58,4	55,4	4,0	-2,0	-19,7	0,0	***	-13,6	0,0	***
Ucayali	67,6	71,5	68,0	2,4	0,9	9,9	0,0	**	6,1	0,0	***
Lima y Callao 2/	60,8	57,5	57,4	1,5	-0,7	-7,4	0,0	***	-4,6	0,0	***
Provincia de Lima	60,6	57,0	57,0	-	-	-	-		-	-	
Región de Lima 3/	62,7	60,5	57,9	-	-	-	-		-	-	

1/ Comprende: Provincia de Lima y Provincia Constitucional del Callao.

2/ Comprende el departamento de Lima y la Provincia Constitucional del Callao.

3/ Incluye las provincias de: Barranca, Cajatambo, Canta, Cañete, Huaral, Huarochiri, Huaura, Oyón y Yauyos. Excluye la provincia de Lima.

Fuente: Instituto Nacional de Estadística e Informática - Encuesta Nacional de

CUADRO Nº 6.16
PERÚ: TASA DE ACTIVIDAD DE LA POBLACIÓN MASCULINA DE 14 A 29 AÑOS DE EDAD, SEGÚN ÁMBITO GEOGRÁFICO, 2004 - 2015

(Porcentaje)

Ámbito geográfico	2004	2005	2006	2007	2008	2009	2010	2011	2012	2013	2014	2015
Total	**71,3**	**70,4**	**71,8**	**72,1**	**72,4**	**71,9**	**71,2**	**70,6**	**70,2**	**69,2**	**68,3**	**65,9**
Lima Metropolitana 1/	66,9	63,2	68,1	67,9	70,1	68,9	69,2	68,2	68,0	65,6	63,3	62,6
Resto País	73,1	73,5	73,4	73,9	73,5	73,2	72,0	71,7	71,2	70,8	70,6	67,4
Área de residencia												
Urbana	67,1	66,4	67,6	68,8	69,4	69,2	68,7	68,4	67,9	67,5	65,9	63,5
Rural	81,5	80,5	82,8	81,0	80,7	79,4	78,3	77,6	77,5	74,7	76,1	73,9
Región natural												
Costa	68,2	66,3	68,9	70,1	70,6	70,1	69,7	68,8	69,5	67,3	65,3	63,9
Sierra	73,2	73,7	73,6	72,2	72,3	72,3	70,8	70,5	68,9	69,8	70,1	67,2
Selva	78,5	78,5	79,1	80,0	79,8	78,0	77,8	78,4	76,4	75,4	76,0	71,1
Departamento												
Amazonas	77,9	76,1	77,1	78,1	77,9	77,3	78,5	81,3	76,7	74,7	72,2	70,2
Áncash	75,7	74,3	75,8	69,7	73,9	72,9	72,4	71,5	75,1	69,7	68,3	67,7
Apurímac	67,4	61,0	70,0	66,6	70,4	63,5	64,3	72,2	71,3	67,0	70,0	68,1
Arequipa	64,1	65,9	66,4	69,3	63,1	66,0	60,8	65,5	64,8	68,7	66,2	59,8
Ayacucho	76,9	74,4	74,3	74,8	72,2	69,4	69,3	69,4	63,5	66,4	76,0	70,4
Cajamarca	78,6	79,6	81,8	80,5	83,1	77,9	71,2	74,7	71,6	72,7	71,1	69,8
Callao	-	-	-	73,1	70,6	71,8	66,5	68,0	66,2	67,7	69,3	69,6
Cusco	70,3	74,1	72,4	70,2	73,4	72,3	67,3	63,9	72,4	69,9	68,7	64,7
Huancavelica	77,1	68,7	64,9	72,6	67,4	67,2	66,8	72,3	75,2	70,8	73,1	66,8
Huánuco	73,9	74,1	75,3	71,5	72,2	71,4	74,4	71,4	73,0	73,4	74,9	71,5
Ica	65,7	71,2	72,5	74,1	72,3	73,4	70,8	74,5	75,1	69,7	73,0	67,3
Junín	75,6	70,1	75,4	68,9	74,9	73,6	76,1	72,7	68,3	66,6	70,0	68,7
La Libertad	68,2	69,3	71,4	67,6	69,8	71,0	74,2	69,3	70,6	69,7	68,7	65,9
Lambayeque	73,8	75,4	70,6	77,1	74,2	73,8	71,5	68,1	69,8	68,7	66,7	66,1
Lima	-	-	-	68,0	70,4	69,1	69,5	68,5	68,2	66,2	63,2	62,8
Loreto	75,8	76,3	76,0	81,0	73,9	74,9	72,6	73,8	73,7	73,4	71,8	68,4
Madre de Dios	65,8	71,6	68,7	79,3	82,1	81,2	75,3	80,9	75,5	77,4	74,5	79,3
Moquegua	70,9	72,8	72,4	71,1	61,7	62,0	68,2	65,9	67,7	68,0	64,8	59,2
Pasco	73,5	72,5	66,0	75,0	67,7	77,1	72,9	71,9	76,9	74,5	73,0	70,9
Piura	74,0	75,0	72,0	78,4	73,4	77,8	72,2	71,4	73,8	72,8	70,5	67,4
Puno	73,1	78,3	71,2	73,9	73,0	73,5	76,6	73,2	65,8	72,1	69,5	66,1
San Martín	84,9	84,2	83,9	79,3	79,7	75,7	79,7	79,7	74,0	75,5	78,3	66,7
Tacna	68,1	69,2	63,2	66,2	70,8	62,8	67,0	65,4	62,0	59,1	58,8	59,9
Tumbes	78,7	79,1	70,3	81,8	75,7	74,0	76,1	78,4	72,3	67,6	70,1	64,9
Ucayali	72,8	74,8	76,6	79,8	81,6	81,0	81,7	83,6	81,9	76,8	82,0	76,8
Lima y Callao 2/	66,8	63,3	68,8	68,5	70,4	69,3	69,2	68,4	68,1	66,4	63,8	63,4
Provincia de Lima	-	-	-	67,3	70,0	68,6	69,6	68,2	68,2	65,4	62,7	61,9
Región de Lima 3/	-	-	-	73,3	73,8	74,1	68,8	71,4	68,3	74,7	69,2	71,5

1/ Comprende: Provincia de Lima y Provincia Constitucional del Callao.

2/ Comprende el departamento de Lima y la Provincia Constitucional del Callao.

3/ Incluye las provincias de: Barranca, Cajatambo, Canta, Cañete, Huaral, Huarochiri, Huaura, Oyón y Yauyos. Excluye la provincia de Lima.

Fuente: Instituto Nacional de Estadística e Informática - Encuesta Nacional de Hogares.

CUADRO Nº 6.17
PERÚ: TASA DE ACTIVIDAD DE LA POBLACIÓN FEMENINA DE 14 A 29 AÑOS DE EDAD, SEGÚN ÁMBITO GEOGRÁFICO, 2004 - 2015

(Porcentaje)

Ámbito geográfico	2004	2005	2006	2007	2008	2009	2010	2011	2012	2013	2014	2015
Total	**57,6**	**55,7**	**56,2**	**57,6**	**58,2**	**58,0**	**57,7**	**56,7**	**56,9**	**56,0**	**53,6**	**52,5**
Lima Metropolitana 1/	57,4	54,0	54,8	58,2	58,6	58,6	57,9	58,0	59,1	55,7	51,5	52,2
Resto País	57,6	56,5	56,9	57,3	58,0	57,7	57,6	56,1	55,8	56,2	54,6	52,7
Área de residencia												
Urbana	54,3	52,6	52,7	55,7	56,5	55,8	55,8	55,3	55,7	55,1	52,3	50,9
Rural	66,4	64,7	66,3	63,2	63,8	65,2	63,9	61,5	61,1	59,5	58,3	58,7
Región natural												
Costa	54,5	52,0	52,1	55,8	56,2	56,1	55,7	54,8	55,9	54,2	50,8	49,8
Sierra	63,8	64,0	65,4	61,9	63,5	62,8	62,0	61,1	58,8	60,8	58,6	58,3
Selva	54,6	50,4	50,5	54,5	53,4	54,3	55,4	54,2	56,4	52,1	53,6	50,7
Departamento												
Amazonas	53,9	48,7	47,9	57,7	52,3	57,9	58,3	59,6	50,5	51,5	55,1	53,2
Áncash	60,6	58,1	57,6	57,8	60,2	57,7	58,5	52,8	52,0	54,9	54,6	58,0
Apurímac	56,7	46,6	59,5	57,8	59,2	55,0	58,0	55,3	59,1	61,4	57,1	66,3
Arequipa	57,7	55,9	56,7	55,3	52,4	50,9	53,7	53,7	51,6	56,3	54,6	50,3
Ayacucho	60,0	66,2	63,5	62,6	67,2	58,2	56,8	59,4	54,0	58,8	58,0	52,3
Cajamarca	72,4	67,4	72,3	67,3	66,8	69,7	62,4	58,3	49,4	57,3	57,2	56,6
Callao	-	-	-	57,3	56,4	57,8	57,0	52,3	53,5	53,6	51,0	50,0
Cusco	66,6	68,5	73,2	60,3	65,4	69,7	63,5	66,1	64,2	63,2	60,2	62,8
Huancavelica	78,4	70,7	66,2	66,9	69,3	68,3	64,3	68,7	70,2	68,0	70,3	66,0
Huánuco	62,8	59,1	56,1	57,1	57,4	63,7	60,7	58,5	57,3	56,2	56,3	58,7
Ica	50,2	51,9	47,8	47,9	55,8	56,0	54,4	53,9	54,3	55,8	52,6	40,8
Junín	55,3	55,9	56,9	55,2	62,1	59,2	59,0	60,5	61,3	56,4	54,5	58,1
La Libertad	48,4	52,0	53,1	51,2	55,1	54,0	53,1	53,7	56,0	56,9	54,4	48,6
Lambayeque	55,4	50,8	45,3	54,3	56,7	58,1	50,8	50,4	48,8	51,3	50,6	46,1
Lima	57,1	53,4	54,2	58,2	58,4	58,1	57,6	58,5	59,8	55,5	51,5	51,7
Loreto	52,9	47,6	50,1	55,2	50,5	46,5	49,7	47,7	54,6	53,2	47,1	44,2
Madre de Dios	47,9	51,5	56,8	56,1	59,7	60,8	62,8	55,5	64,9	58,5	57,8	52,8
Moquegua	54,1	62,4	53,2	57,0	49,5	54,2	53,6	48,8	53,2	50,0	47,4	46,9
Pasco	52,1	51,1	55,7	47,1	48,1	57,9	58,1	54,5	53,6	57,8	46,6	50,1
Piura	48,3	47,5	48,1	53,8	52,6	51,5	56,5	47,7	48,3	49,1	45,8	45,3
Puno	67,2	79,5	74,5	69,5	68,0	64,5	69,3	66,7	69,3	68,4	69,0	65,2
San Martín	51,7	49,0	45,0	49,4	47,1	48,2	52,6	51,9	49,5	47,9	48,7	43,0
Tacna	65,8	57,9	57,9	50,4	53,2	51,3	55,9	50,7	54,5	52,5	53,0	51,3
Tumbes	57,1	46,6	53,0	57,5	53,3	47,8	58,7	54,0	54,1	51,5	43,8	44,4
Ucayali	48,5	44,0	45,6	54,7	55,8	59,8	60,1	56,8	59,3	55,8	57,7	57,1
Lima y Callao 2/	57,1	53,4	54,2	58,2	58,2	58,1	57,6	58,0	59,3	55,3	51,4	51,6
Provincia de Lima	-	-	-	58,2	58,9	58,7	57,9	58,5	59,7	56,0	51,5	52,4
Región de Lima 3/	-	-	-	58,1	52,9	52,3	54,5	58,6	61,2	50,2	51,2	44,2

1/ Comprende: Provincia de Lima y Provincia Constitucional del Callao.

2/ Comprende el departamento de Lima y la Provincia Constitucional del Callao.

3/ Incluye las provincias de: Barranca, Cajatambo, Canta, Cañete, Huaral, Huarochiri, Huaura, Oyón y Yauyos. Excluye la provincia de Lima.

Fuente: Instituto Nacional de Estadística e Informática - Encuesta Nacional de Hogares.

CUADRO Nº 6.18
PERÚ: TASA DE ACTIVIDAD DE LA POBLACION DE 14 A 29 AÑOS, SEGÚN GRUPOS DE EDAD, SEXO Y AMBITO GEOGRÁFICO, 2004 - 2015

(Porcentaje)

Grupos de edad / Sexo / Ámbito geográfico	2004	2005	2006	2007	2008	2009	2010	2011	2012	2013	2014	2015
Total	**64,6**	**63,2**	**64,1**	**64,9**	**65,4**	**65,0**	**64,6**	**63,8**	**63,7**	**62,8**	**61,1**	**59,3**
De 14 a 24 años	58,4	56,2	57,2	57,9	58,7	58,1	57,8	56,8	56,4	55,1	53,7	51,0
De 25 a 29 años	81,3	81,9	82,6	83,9	83,2	83,4	83,4	83,2	83,8	83,8	80,9	81,3
Lima Metropolitana 1/	**62,2**	**58,5**	**61,4**	**62,9**	**64,2**	**63,7**	**63,5**	**63,0**	**63,5**	**60,7**	**57,3**	**57,3**
De 14 a 24 años	54,7	47,9	51,2	53,4	55,4	54,5	55,2	54,6	54,3	50,5	46,9	47,0
De 25 a 29 años	78,7	82,4	83,6	84,4	83,9	84,0	83,8	83,3	86,3	85,4	81,8	82,6
Resto País	**65,6**	**65,2**	**65,4**	**65,8**	**66,0**	**65,6**	**65,0**	**64,1**	**63,7**	**63,8**	**62,9**	**60,2**
De 14 a 24 años	59,9	59,6	59,7	59,8	60,2	59,6	58,9	57,7	57,3	57,2	56,8	52,8
De 25 a 29 años	82,8	81,6	82,0	83,6	82,8	83,0	83,2	83,1	82,5	83,0	80,4	80,7
Área de residencia												
Urbana	**60,8**	**59,5**	**60,2**	**62,2**	**62,9**	**62,5**	**62,3**	**61,8**	**61,8**	**61,4**	**59,2**	**57,2**
De 14 a 24 años	53,3	51,0	51,8	54,0	55,1	54,2	54,4	53,7	53,3	52,5	50,6	47,8
De 25 a 29 años	79,8	80,5	80,9	82,9	82,2	82,7	82,6	82,4	83,6	83,8	80,2	80,5
Rural	**74,4**	**73,1**	**75,0**	**72,6**	**72,8**	**72,7**	**71,6**	**70,1**	**69,8**	**67,7**	**67,9**	**66,8**
De 14 a 24 años	70,8	69,1	71,1	68,3	68,6	68,9	67,5	65,7	65,8	63,3	63,5	61,4
De 25 a 29 años	86,2	86,3	88,4	87,1	86,9	85,9	86,3	86,7	84,6	84,0	84,2	85,3
Región natural												
Costa	**61,4**	**59,1**	**60,5**	**62,9**	**63,4**	**63,0**	**62,7**	**61,8**	**62,7**	**60,8**	**58,1**	**56,8**
De 14 a 24 años	54,2	50,1	51,9	54,7	55,4	54,9	54,9	53,7	54,3	51,6	49,0	47,3
De 25 a 29 años	78,8	80,7	81,0	82,9	82,5	82,7	82,9	82,5	84,6	84,4	80,9	80,8
Sierra	**68,6**	**69,0**	**69,5**	**67,1**	**68,0**	**67,6**	**66,6**	**65,9**	**63,9**	**65,5**	**64,6**	**62,8**
De 14 a 24 años	63,4	63,9	64,4	61,3	62,8	62,2	60,9	60,3	57,8	59,8	59,1	56,0
De 25 a 29 años	85,2	85,0	86,1	86,2	84,8	85,0	85,2	84,0	83,7	83,4	81,2	82,6
Selva	67,6	65,6	66,0	68,0	67,6	67,0	67,4	67,1	66,9	64,6	65,6	61,6
De 14 a 24 años	62,0	60,4	60,1	62,3	61,6	60,6	61,7	60,6	61,8	58,2	60,2	54,3
De 25 a 29 años	83,9	80,5	82,3	83,3	83,1	82,9	81,7	84,7	80,5	82,2	80,1	81,0
Hombre												
Total	**71,3**	**70,4**	**71,8**	**72,1**	**72,4**	**71,9**	**71,2**	**70,6**	**70,2**	**69,2**	**68,3**	**65,9**
De 14 a 24 años	63,6	62,3	63,7	64,0	64,5	64,2	63,8	62,9	62,4	60,6	60,1	56,7
De 25 a 29 años	91,2	92,1	93,2	94,3	93,5	92,6	91,4	91,8	91,5	91,6	89,7	90,5
Lima Metropolitana 1/	**66,9**	**63,2**	**68,1**	**67,9**	**70,1**	**68,9**	**69,2**	**68,2**	**68,0**	**65,6**	**63,3**	**62,6**
De 14 a 24 años	56,8	50,7	55,8	56,3	60,1	58,8	60,2	58,5	58,1	54,5	51,7	51,1
De 25 a 29 años	87,7	89,9	93,9	94,7	92,9	91,8	91,6	91,4	91,8	92,3	91,0	92,6
Resto País	**73,1**	**73,5**	**73,4**	**73,9**	**73,5**	**73,2**	**72,0**	**71,7**	**71,2**	**70,8**	**70,6**	**67,4**
De 14 a 24 años	66,3	66,8	66,9	67,1	66,4	66,4	65,3	64,8	64,3	63,3	63,8	59,3
De 25 a 29 años	93,1	93,4	92,9	94,2	93,9	93,0	91,4	92,0	91,3	91,2	89,1	89,6
Área de residencia												
Urbana	**67,1**	**66,4**	**67,6**	**68,8**	**69,4**	**69,2**	**68,7**	**68,4**	**67,9**	**67,5**	**65,9**	**63,5**
De 14 a 24 años	57,7	56,4	57,5	58,9	60,1	59,9	60,0	59,2	58,6	57,6	56,4	53,1
De 25 a 29 años	89,7	90,9	92,1	93,9	92,7	92,3	90,6	91,3	91,1	91,3	88,9	89,7
Rural	**81,5**	**80,5**	**82,8**	**81,0**	**80,7**	**79,4**	**78,3**	**77,6**	**77,5**	**74,7**	**76,1**	**73,9**
De 14 a 24 años	77,2	75,8	78,7	76,5	75,9	75,3	73,8	73,1	73,3	69,5	71,3	68,2
De 25 a 29 años	95,7	96,0	97,1	95,6	96,3	93,6	94,6	94,0	93,1	92,8	93,2	93,9

Continúa...

CUADRO Nº 6.18
PERÚ: TASA DE ACTIVIDAD DE LA POBLACIÓN DE 14 A 29 AÑOS, SEGÚN GRUPOS DE EDAD, SEXO Y ÁMBITO GEOGRÁFICO, 2004 - 2015

(Porcentaje)

Conclusión.

Ámbito geográfico	2004	2005	2006	2007	2008	2009	2010	2011	2012	2013	2014	2015
Región natural												
Costa	**68,2**	**66,3**	**68,9**	**70,1**	**70,6**	**70,1**	**69,7**	**68,8**	**69,5**	**67,3**	**65,3**	**63,9**
De 14 a 24 años	58,9	55,7	58,5	60,4	61,2	60,8	60,9	59,9	60,4	57,2	55,3	53,5
De 25 a 29 años	89,7	91,8	93,3	94,2	93,6	92,8	92,2	91,9	92,5	92,3	90,4	91,0
Sierra	**73,2**	**73,7**	**73,6**	**72,2**	**72,3**	**72,3**	**70,8**	**70,5**	**68,9**	**69,8**	**70,1**	**67,2**
De 14 a 24 años	66,7	67,9	67,8	65,8	66,3	66,5	65,1	64,2	62,2	63,0	63,8	59,7
De 25 a 29 años	93,0	91,6	92,5	93,1	92,0	91,1	89,0	90,2	89,8	89,8	87,6	89,0
Selva	**78,5**	**78,5**	**79,1**	**80,0**	**79,8**	**78,0**	**77,8**	**78,4**	**76,4**	**75,4**	**76,0**	**71,1**
De 14 a 24 años	73,2	72,6	73,4	73,3	73,0	71,3	71,4	72,0	71,4	68,7	70,2	63,0
De 25 a 29 años	93,7	94,9	94,3	97,4	96,5	94,7	93,4	94,8	90,6	92,5	91,4	92,0
Mujer												
Total	**57,6**	**55,7**	**56,2**	**57,6**	**58,2**	**58,0**	**57,7**	**56,7**	**56,9**	**56,0**	**53,6**	**52,5**
De 14 a 24 años	53,0	49,9	50,6	51,7	52,8	51,9	51,6	50,5	50,2	49,5	47,2	45,0
De 25 a 29 años	70,4	71,2	71,4	73,2	72,7	74,2	74,8	74,1	75,7	75,0	71,3	72,2
Lima Metropolitana 1/	**57,4**	**54,0**	**54,8**	**58,2**	**58,6**	**58,6**	**57,9**	**58,0**	**59,1**	**55,7**	**51,5**	**52,2**
De 14 a 24 años	52,8	45,2	46,8	50,7	50,8	50,4	50,4	50,8	50,7	46,5	42,3	42,9
De 25 a 29 años	68,7	74,6	72,9	74,9	75,6	76,6	76,2	75,4	80,6	78,5	72,9	73,9
Resto País	**57,6**	**56,5**	**56,9**	**57,3**	**58,0**	**57,7**	**57,6**	**56,1**	**55,8**	**56,2**	**54,6**	**52,7**
De 14 a 24 años	53,1	52,0	52,2	52,2	53,7	52,5	52,2	50,3	50,0	50,9	49,5	46,0
De 25 a 29 años	71,3	69,4	70,6	72,3	70,9	72,7	74,0	73,4	73,1	73,0	70,2	71,2
Área de residencia												
Urbana	**54,3**	**52,6**	**52,7**	**55,7**	**56,5**	**55,8**	**55,8**	**55,3**	**55,7**	**55,1**	**52,3**	**50,9**
De 14 a 24 años	48,9	45,5	46,2	49,1	50,1	48,5	48,7	48,3	48,0	47,4	44,9	42,5
De 25 a 29 años	68,8	70,1	69,3	72,2	72,0	73,4	74,3	73,3	75,9	75,6	71,0	71,5
Rural	**66,4**	**64,7**	**66,3**	**63,2**	**63,8**	**65,2**	**63,9**	**61,5**	**61,1**	**59,5**	**58,3**	**58,7**
De 14 a 24 años	63,6	61,6	62,5	59,1	60,5	61,7	60,4	57,3	57,3	56,3	54,8	53,8
De 25 a 29 años	75,6	75,1	79,0	77,2	75,5	77,3	76,8	77,9	75,1	72,3	72,6	75,7
Región natural												
Costa	**54,5**	**52,0**	**52,1**	**55,8**	**56,2**	**56,1**	**55,7**	**54,8**	**55,9**	**54,2**	**50,8**	**49,8**
De 14 a 24 años	49,6	44,6	45,4	49,1	49,6	49,1	48,9	47,5	48,2	46,0	42,8	41,0
De 25 a 29 años	67,0	69,7	68,3	71,9	71,9	73,0	73,5	73,2	76,4	76,0	71,3	71,1
Sierra	**63,8**	**64,0**	**65,4**	**61,9**	**63,5**	**62,8**	**62,0**	**61,1**	**58,8**	**60,8**	**58,6**	**58,3**
De 14 a 24 años	60,0	59,8	61,0	56,5	59,3	57,7	56,5	56,4	53,4	56,4	54,2	52,2
De 25 a 29 años	76,6	77,8	79,6	79,1	77,2	79,0	80,9	77,0	77,0	75,6	73,3	76,0
Selva	**54,6**	**50,4**	**50,5**	**54,5**	**53,4**	**54,3**	**55,4**	**54,2**	**56,4**	**52,1**	**53,6**	**50,7**
De 14 a 24 años	48,6	46,2	44,5	50,4	48,8	48,4	50,7	47,6	50,8	46,5	48,9	44,6
De 25 a 29 años	72,2	62,8	67,5	66,3	66,2	69,2	67,8	72,5	70,2	69,0	66,7	67,7

1/ Comprende: Provincia de Lima y Provincia Constitucional del Callao.

Fuente: Instituto Nacional de Estadística e Informática - Encuesta Nacional de Hogares.

CUADRO Nº 6.19
PERÚ: TASA DE ACTIVIDAD DE LA POBLACIÓN DE 14 A 29 AÑOS, SEGÚN NIVEL EDUCATIVO Y ÁMBITO GEOGRÁFICO, 2004 - 2015

(Porcentaje)

Nivel educativo / Ámbito geográfico	2004	2005	2006	2007	2008	2009	2010	2011	2012	2013	2014	2015
Total	**64,6**	**63,2**	**64,1**	**64,9**	**65,4**	**65,0**	**64,6**	**63,8**	**63,7**	**62,8**	**61,1**	**59,3**
Primaria 1/	73,8	71,5	72,9	72,7	72,9	72,0	72,0	71,8	70,2	68,3	66,4	65,8
Secundaria	60,2	58,1	59,8	60,5	60,6	60,2	59,6	58,8	58,1	57,2	55,9	54,6
Superior	69,2	70,4	69,3	70,9	72,6	72,1	71,9	70,9	72,3	71,7	69,1	66,5
Lima Metropolitana 2/	**62,2**	**58,5**	**61,4**	**62,9**	**64,2**	**63,7**	**63,5**	**63,0**	**63,5**	**60,7**	**57,3**	**57,3**
Primaria 1/	58,2	56,8	61,0	57,5	59,3	50,3	52,8	61,1	65,4	52,8	49,7	49,9
Secundaria	58,8	53,3	57,4	59,0	58,8	58,7	57,7	57,1	55,6	53,8	50,4	51,2
Superior	71,6	72,1	70,7	72,6	76,8	75,3	75,5	73,7	75,8	72,4	68,8	67,7
Resto País	**65,6**	**65,2**	**65,4**	**65,8**	**66,0**	**65,6**	**65,0**	**64,1**	**63,7**	**63,8**	**62,9**	**60,2**
Primaria 1/	75,7	73,5	74,6	74,6	74,7	74,4	74,7	73,3	70,9	70,2	68,7	67,7
Secundaria	60,9	60,5	61,1	61,2	61,6	61,0	60,5	59,6	59,3	58,9	58,6	56,2
Superior	67,6	69,4	68,4	69,9	70,1	70,1	69,6	69,2	69,9	71,3	69,3	65,7
Área de residencia												
Urbana	**60,8**	**59,5**	**60,2**	**62,2**	**62,9**	**62,5**	**62,3**	**61,8**	**61,8**	**61,4**	**59,2**	**57,2**
Primaria 1/	62,8	59,1	60,9	63,2	63,1	61,2	62,2	62,5	62,9	60,7	58,3	55,5
Secundaria	57,0	54,8	56,2	57,6	58,0	57,3	56,7	56,4	55,1	54,7	52,7	51,4
Superior	69,3	70,6	68,9	71,1	72,5	72,3	72,3	71,1	72,5	72,1	69,4	66,8
Rural	**74,4**	**73,1**	**75,0**	**72,6**	**72,8**	**72,7**	**71,6**	**70,1**	**69,8**	**67,7**	**67,9**	**66,8**
Primaria 1/	79,9	79,2	80,2	79,0	79,1	79,0	78,5	78,8	75,1	73,8	73,3	74,1
Secundaria	70,7	68,8	71,5	69,0	68,7	69,5	68,6	66,1	67,4	65,3	66,2	64,6
Superior	67,4	68,7	73,4	68,4	73,6	69,6	67,3	69,4	69,4	67,0	65,1	63,3
Región natural												
Costa	**61,4**	**59,1**	**60,5**	**62,9**	**63,4**	**63,0**	**62,7**	**61,8**	**62,7**	**60,8**	**58,1**	**56,8**
Primaria 1/	61,9	58,7	61,9	64,5	63,9	63,1	62,4	61,9	64,3	60,8	56,5	56,6
Secundaria	57,8	54,5	56,7	58,3	58,4	58,0	57,4	56,7	55,9	54,4	51,3	51,1
Superior	70,5	71,3	69,2	72,4	74,3	72,9	73,0	71,2	74,3	72,0	69,5	66,3
Sierra	**68,6**	**69,0**	**69,5**	**67,1**	**68,0**	**67,6**	**66,6**	**65,9**	**63,9**	**65,5**	**64,6**	**62,8**
Primaria 1/	81,4	80,0	80,9	79,2	80,7	79,8	80,3	79,0	75,3	75,5	74,5	74,6
Secundaria	63,2	63,5	64,7	62,6	63,4	62,7	61,3	61,0	59,5	61,0	61,3	59,2
Superior	65,7	68,8	69,7	66,9	68,1	69,7	69,1	69,2	67,4	70,1	67,0	65,8
Selva	**67,6**	**65,6**	**66,0**	**68,0**	**67,6**	**67,0**	**67,4**	**67,1**	**66,9**	**64,6**	**65,6**	**61,6**
Primaria 1/	73,0	71,2	72,3	71,7	70,2	68,6	68,8	72,9	69,2	66,2	67,0	63,8
Secundaria	64,1	61,9	62,6	64,8	64,0	64,4	65,0	62,5	63,9	60,4	62,7	58,1
Superior	70,7	69,3	68,2	73,6	76,6	73,3	73,1	74,9	73,6	75,4	72,9	70,6

1/ Incluye sin nivel e inicial.

2/ Comprende: Provincia de Lima y Provincia Constitucional del Callao.

Fuente: Instituto Nacional de Estadística e Informática - Encuesta Nacional de Hogares.

CUADRO Nº 6.20
PERÚ: POBLACIÓN ECONÓMICAMENTE INACTIVA DE 14 A 29 AÑOS DE EDAD, SEGÚN ÁMBITO GEOGRÁFICO, 2004 - 2015

(Miles de personas)

Ámbito geográfico	2004	2005	2006	2007	2008	2009	2010	2011	2012
Total	**2 892,5**	**3 039,0**	**2 981,4**	**2 927,5**	**2 921,0**	**2 977,5**	**2 996,5**	**3 078,0**	**3 091,8**
Lima Metropolitana 1/	952,8	1 050,1	996,8	956,2	951,7	971,8	966,0	993,3	986,7
Resto País	1 939,7	1 989,0	1 984,6	1 971,4	1 969,3	2 005,8	2 030,5	2 084,8	2 105,2
Área de residencia									
Urbana	2 311,2	2 435,3	2 428,2	2 325,8	2 333,3	2 399,9	2 410,0	2 477,6	2 495,2
Rural	581,3	603,8	553,2	601,7	587,6	577,6	586,6	600,5	596,6
Región natural									
Costa	1 706,8	1 830,8	1 788,8	1 683,3	1 690,3	1 730,5	1 729,1	1 792,7	1 750,3
Sierra	830,4	834,7	819,8	888,8	875,7	878,9	904,2	928,7	982,5
Selva	355,3	373,5	372,8	355,4	355,0	368,2	363,2	356,7	359,0
Departamento									
Amazonas	42,4	46,2	45,5	38,9	42,4	37,8	34,5	33,0	38,4
Áncash	96,1	103,9	104,5	110,2	102,6	106,2	105,5	119,0	113,1
Apurímac	47,8	59,7	45,5	49,6	44,8	50,8	46,7	40,8	40,6
Arequipa	132,1	136,3	136,4	129,0	148,5	146,1	147,1	143,2	144,7
Ayacucho	54,0	50,6	53,6	57,3	56,0	67,4	70,6	69,0	78,0
Cajamarca	105,2	115,9	100,4	116,9	107,0	112,9	143,7	144,4	166,5
Callao	-	-	-	91,8	95,9	93,3	97,2	96,6	101,6
Cusco	113,0	102,5	98,9	125,6	110,4	106,9	127,4	123,9	114,8
Huancavelica	26,8	36,8	42,9	39,5	42,1	43,0	47,1	39,7	37,3
Huánuco	73,9	79,9	80,4	85,0	81,5	75,4	75,7	80,1	79,1
Ica	86,1	77,6	79,9	80,8	76,4	74,8	81,0	76,7	76,0
Junín	124,3	133,9	122,6	138,2	117,8	129,3	122,4	128,0	137,1
La Libertad	197,6	195,5	188,0	196,3	188,5	189,8	182,2	198,6	191,2
Lambayeque	120,1	133,0	144,1	117,2	118,5	118,4	131,6	139,5	140,1
Lima	-	-	-	950,6	938,0	971,0	961,3	980,9	966,8
Loreto	97,9	107,2	104,1	88,2	106,5	112,9	110,0	109,6	103,5
Madre de Dios	12,6	11,7	11,5	10,1	9,4	9,3	10,2	10,5	10,6
Moquegua	17,1	15,3	16,6	16,1	20,1	18,5	17,5	19,2	17,6
Pasco	28,2	28,9	31,5	31,2	36,6	27,4	28,8	31,9	30,1
Piura	190,8	191,0	194,4	168,3	187,5	181,1	184,5	207,7	198,8
Puno	110,2	81,1	99,6	110,0	114,3	122,3	105,3	117,6	126,2
San Martín	67,3	69,0	77,3	77,4	79,1	83,0	75,2	71,0	82,9
Tacna	30,3	33,4	36,0	40,3	35,7	38,3	33,8	38,5	38,1
Tumbes	20,3	24,3	27,1	20,1	23,4	24,5	21,1	21,5	22,7
Ucayali	47,2	47,8	47,1	39,1	37,9	37,1	36,1	37,0	35,8
Lima y Callao 2/	1 051,2	1 157,2	1 093,5	1 042,4	1 034,0	1 064,3	1 058,5	1 077,5	1 068,4
Provincia de Lima	-	-	-	864,4	855,8	878,5	868,8	896,6	885,1
Región de Lima 3/	-	-	-	86,2	82,2	92,5	92,5	84,2	81,7

Continúa...

CUADRO Nº 6.20

PERÚ: POBLACIÓN ECONÓMICAMENTE INACTIVA DE 14 A 29 AÑOS DE EDAD, SEGÚN ÁMBITO GEOGRÁFICO, 2004 - 2015

(Miles de personas)

Conclusión.

Ámbito geográfico	2013	2014	2015		Tasa de crecimiento promedio anual (%) 2004 - 2015	Variación porcentual 2015/2004			Diferencia Absoluta 2015/2004		
			Abs.	C.V. (%)		Porcentaje	%P>T	Significancia	Diferencia	%P>T	Significancia
Total	**3 185,7**	**3 358,1**	**3 530,9**	**2,0**	**1,8**	**22,1**	**0,0**	***	**638,4**	**0,0**	***
Lima Metropolitana 1/	1 087,3	1 205,9	1 199,6	4,4	2,1	25,9	0,0	***	246,8	0,0	***
Resto País	2 098,4	2 152,2	2 331,4	2,0	1,7	20,2	0,0	***	391,7	0,0	***
Área de residencia											
Urbana	2 561,0	2 750,5	2 903,1	2,3	2,1	25,6	0,0	***	591,9	0,0	***
Rural	624,8	607,6	627,9	3,1	0,7	8,0	0,2		46,5	0,2	
Región natural											
Costa	1 865,2	2 024,6	2 103,8	2,9	1,9	23,3	0,0	***	397,0	0,0	***
Sierra	944,5	958,5	1 010,7	3,0	1,8	21,7	0,0	***	180,3	0,0	***
Selva	376,0	375,0	416,4	4,1	1,5	17,2	0,1	*	61,1	0,0	**
Departamento											
Amazonas	37,1	36,9	38,7	7,5	-0,8	-8,6	0,6		-3,6	0,6	
Áncash	118,1	116,3	113,8	9,5	1,6	18,5	0,3		17,7	0,3	
Apurímac	39,6	41,9	37,1	10,7	-2,3	-22,4	0,3		-10,7	0,4	
Arequipa	131,5	137,4	158,2	7,5	1,7	19,8	0,2		26,1	0,2	
Ayacucho	72,0	65,8	76,4	9,3	3,2	41,5	0,1	*	22,4	0,0	**
Cajamarca	146,6	150,7	151,7	8,2	3,4	44,2	0,1	*	46,5	0,0	**
Callao	104,9	106,0	105,0	-	-	-	-		-	-	
Cusco	116,0	126,7	129,7	9,3	1,3	14,8	0,4		16,8	0,4	
Huancavelica	41,9	39,4	46,4	11,5	5,1	73,3	0,0	**	19,6	0,0	***
Huánuco	80,1	74,8	77,6	7,7	0,4	4,9	0,8		3,6	0,8	
Ica	81,9	81,7	103,4	7,4	1,7	20,0	0,3		17,2	0,3	
Junín	149,3	150,2	143,2	7,7	1,3	15,2	0,4		18,9	0,4	
La Libertad	192,3	197,1	227,7	7,8	1,3	15,2	0,4		30,1	0,3	
Lambayeque	137,1	150,0	154,4	6,8	2,3	28,5	0,1		34,3	0,1	*
Lima	1 071,3	1 195,1	1 201,1	-	-	-	-		-	-	
Loreto	103,8	115,0	124,0	6,7	2,2	26,6	0,2		26,1	0,1	
Madre de Dios	11,6	12,1	12,8	11,9	0,1	1,3	0,9		0,2	0,9	
Moquegua	18,3	19,6	21,1	9,5	1,9	23,1	0,3		4,0	0,2	
Pasco	29,9	34,9	35,8	9,2	2,2	26,7	0,3		7,5	0,2	
Piura	194,4	204,4	221,0	7,2	1,3	15,9	0,3		30,3	0,3	
Puno	117,9	118,6	140,1	9,6	2,2	27,1	0,2		29,9	0,1	
San Martín	81,6	79,4	99,0	9,3	3,6	47,1	0,1	*	31,7	0,0	**
Tacna	42,3	40,9	42,4	9,3	3,1	40,0	0,1	*	12,1	0,0	**
Tumbes	24,5	26,1	29,5	8,1	3,4	45,2	0,1		9,2	0,0	**
Ucayali	41,7	37,3	40,9	8,1	-1,3	-13,2	0,4		-6,2	0,4	
Lima y Callao 2/	1 176,2	1 301,2	1 306,1	4,1	2,0	24,2	0,0	***	254,9	0,0	***
Provincia de Lima	982,4	1 099,9	1 094,6	-	-	-	-		-	-	
Región de Lima 3/	88,9	95,3	106,5	-	-	-	-		-	-	

1/ Comprende: Provincia de Lima y Provincia Constitucional del Callao.

2/ Comprende el departamento de Lima y la Provincia Constitucional del Callao.

3/ Incluye las provincias de: Barranca, Cajatambo, Canta, Cañete, Huaral, Huarochiri, Huaura, Oyón y Yauyos. Excluye la provincia de Lima.

Fuente: Instituto Nacional de Estadística e Informática - Encuesta Nacional de Hogares.

CUADRO Nº 6.21
PERÚ: POBLACIÓN ECONÓMICAMENTE INACTIVA MASCULINA DE 14 A 29 AÑOS DE EDAD, SEGÚN ÁMBITO GEOGRÁFICO, 2004 - 2015

(Miles de personas)

Ámbito geográfico	2004	2005	2006	2007	2008	2009	2010	2011	2012	2013	2014	2015	Tasa de crecimiento promedio anual (%) 2004 - 2015	Variación porcentual 2015/2014
Total	**1 200,0**	**1 237,7**	**1 189,9**	**1 175,8**	**1 178,5**	**1 208,4**	**1 240,1**	**1 267,3**	**1 289,9**	**1 354,6**	**1 398,9**	**1 493,5**	**2,0**	**6,8**
Lima Metropolitana 1/	415,4	461,7	408,7	401,5	387,7	410,2	401,0	424,2	428,4	472,7	511,0	513,2	1,9	0,4
Resto País	784,6	776,0	781,2	774,3	790,8	798,2	839,0	843,1	861,5	881,9	887,9	980,3	2,0	10,4
Área de residencia														
Urbana	977,9	1 006,0	989,3	953,9	956,4	978,3	1 003,2	1 027,8	1 055,3	1 092,0	1 156,4	1 232,9	2,1	6,6
Rural	222,1	231,7	200,5	221,9	222,0	230,1	236,9	239,5	234,6	262,7	242,5	260,6	1,5	7,5
Región natural														
Costa	710,0	751,1	706,8	672,4	673,1	694,6	701,5	729,6	720,7	786,3	837,1	870,5	1,9	4,0
Sierra	361,7	360,8	358,0	386,2	386,4	383,2	406,6	412,0	435,4	427,9	421,3	455,9	2,1	8,2
Selva	128,2	125,8	125,0	117,1	119,0	130,6	132,0	125,6	133,9	140,5	140,5	167,1	2,4	19,0
Departamento														
Amazonas	14,9	16,0	16,0	14,3	14,4	14,2	12,7	11,4	13,2	13,9	15,0	16,1	0,7	7,8
Áncash	38,3	40,9	39,2	48,1	42,0	42,7	42,2	47,0	41,9	50,0	51,2	51,9	2,8	1,2
Apurímac	21,6	27,3	19,9	23,0	19,5	23,0	21,9	16,5	18,1	19,7	18,0	18,5	-1,4	2,3
Arequipa	61,5	58,8	58,7	52,1	65,4	61,2	69,2	61,4	63,7	57,3	61,3	72,5	1,5	18,2
Ayacucho	21,0	22,8	23,5	24,3	26,3	29,5	30,4	30,5	34,9	34,4	25,6	31,4	3,7	22,6
Cajamarca	47,0	46,6	40,1	44,6	38,0	48,4	65,6	57,0	62,1	58,7	63,1	63,6	2,8	0,8
Callao	-	-	-	36,0	39,1	38,8	44,7	40,1	43,5	43,9	41,0	39,9	-	-2,8
Cusco	56,1	48,4	50,6	54,1	48,7	52,3	62,7	64,3	50,8	54,8	59,9	65,0	1,4	8,6
Huancavelica	13,8	19,0	22,1	18,3	22,0	21,7	22,7	18,9	16,9	20,8	19,5	22,9	4,7	17,4
Huánuco	31,8	31,0	30,4	34,8	33,7	34,5	31,9	34,2	31,6	32,2	29,5	32,8	0,3	11,3
Ica	35,1	28,9	27,5	27,3	30,7	29,9	33,2	28,5	28,0	34,0	30,6	37,5	0,6	22,6
Junín	45,2	56,2	47,3	59,3	49,7	53,2	46,3	54,2	62,4	68,1	60,6	62,7	3,0	3,4
La Libertad	77,2	75,8	71,7	80,3	76,4	71,5	66,4	81,0	76,7	82,4	83,3	92,8	1,7	11,4
Lambayeque	44,9	42,2	48,8	38,4	44,7	45,0	47,9	53,6	52,9	54,4	60,4	59,4	2,6	-1,7
Lima	-	-	-	402,0	380,4	402,3	393,6	417,1	424,7	459,7	508,5	509,5	-	0,2
Loreto	35,8	34,6	36,3	28,0	37,8	37,2	39,8	38,2	39,0	38,8	40,8	47,3	2,6	16,0
Madre de Dios	5,6	5,0	5,4	3,8	3,4	3,3	4,4	3,6	4,8	4,6	5,0	4,6	-1,8	-7,8
Moquegua	7,3	6,8	6,9	6,8	9,4	8,7	7,6	8,1	7,6	7,6	8,3	9,7	2,7	17,7
Pasco	10,6	11,0	14,6	11,1	15,2	10,1	12,1	13,4	10,6	12,2	13,0	14,4	2,8	10,3
Piura	63,5	61,5	69,3	54,7	67,3	58,6	73,6	73,5	67,0	71,5	72,5	83,8	2,6	15,5
Puno	52,0	42,9	52,9	51,4	53,4	53,1	47,9	54,4	68,2	57,2	60,6	67,9	2,5	12,0
San Martín	18,3	19,1	19,7	24,6	24,0	29,3	25,9	23,7	30,3	29,7	27,0	40,3	7,4	49,2
Tacna	14,9	14,4	17,5	17,1	14,6	16,6	15,1	16,7	18,2	21,0	20,4	20,3	2,8	-0,5
Tumbes	7,7	8,0	11,8	6,9	8,8	8,9	9,0	7,6	9,9	10,9	10,4	12,4	4,5	19,2
Ucayali	18,6	17,3	16,2	14,5	13,6	14,5	13,4	12,4	12,9	16,8	13,3	16,4	-1,1	23,2
Lima y Callao 2/	457,2	503,2	443,5	438,0	419,5	441,1	438,3	457,2	468,2	503,6	549,6	549,4	1,7	0,0
Provincia de Lima	-	-	-	365,4	348,6	371,4	356,4	384,1	385,0	428,8	470,0	473,3	-	0,7
Región de Lima 3/	-	-	-	36,6	31,8	30,9	37,2	33,0	39,8	30,9	38,6	36,3	-	-6,0

1/ Comprende: Provincia de Lima y Provincia Constitucional del Callao.

2/ Comprende el departamento de Lima y la Provincia Constitucional del Callao.

3/ Incluye las provincias de: Barranca, Cajatambo, Canta, Cañete, Huaral, Huarochiri, Huaura, Oyón y Yauyos. Excluye la provincia de Lima.

Fuente: Instituto Nacional de Estadística e Informática - Encuesta Nacional de Hogares.

CUADRO Nº 6.22
PERÚ: POBLACIÓN ECONÓMICAMENTE INACTIVA FEMENINA DE 14 A 29 AÑOS DE EDAD, SEGÚN ÁMBITO GEOGRÁFICO, 2004 - 2015

(Miles de personas)

Ámbito geográfico	2004	2005	2006	2007	2008	2009	2010	2011	2012	2013	2014	2015	Tasa de crecimiento promedio anual (%) 2004 - 2015	Variación porcentual 2015/2014
Total	**1 692,5**	**1 801,3**	**1 791,5**	**1 751,7**	**1 742,5**	**1 769,1**	**1 756,4**	**1 810,8**	**1 801,9**	**1 831,1**	**1 959,2**	**2 037,4**	**1,7**	**4,0**
Lima Metropolitana 1/	537,4	588,4	588,1	554,7	564,1	561,5	565,0	569,1	558,2	614,6	694,9	686,4	2,3	-1,2
Resto País	1 155,1	1 213,0	1 203,4	1 197,0	1 178,4	1 207,6	1 191,4	1 241,7	1 243,7	1 216,5	1 264,3	1 351,0	1,4	6,9
Área de residencia														
Urbana	1 333,3	1 429,3	1 438,9	1 371,9	1 376,9	1 421,6	1 406,8	1 449,8	1 439,9	1 469,0	1 594,1	1 670,2	2,1	4,8
Rural	359,2	372,1	352,7	379,8	365,6	347,6	349,7	361,0	362,0	362,1	365,1	367,3	0,2	0,6
Región natural														
Costa	996,8	1 079,7	1 082,0	1 010,9	1 017,3	1 035,9	1 027,7	1 063,1	1 029,6	1 079,0	1 187,5	1 233,4	2,0	3,9
Sierra	468,6	473,9	461,8	502,6	489,2	495,7	497,6	516,6	547,2	516,6	537,1	554,8	1,5	3,3
Selva	227,1	247,8	247,8	238,3	236,0	237,6	231,2	231,0	225,1	235,6	234,6	249,3	0,9	6,3
Departamento														
Amazonas	27,5	30,2	29,5	24,6	28,0	23,6	21,8	21,6	25,2	23,1	22,0	22,6	-1,7	2,9
Áncash	57,7	63,1	65,3	62,1	60,6	63,5	63,3	71,9	71,3	68,2	65,0	61,9	0,6	-4,7
Apurímac	26,1	32,4	25,5	26,6	25,3	27,8	24,8	24,3	22,4	19,9	23,9	18,6	-3,0	-22,1
Arequipa	70,6	77,5	77,7	76,9	83,0	84,9	77,8	81,7	81,0	74,3	76,0	85,7	1,8	12,7
Ayacucho	33,0	27,7	30,1	33,0	29,6	37,9	40,3	38,6	43,0	37,6	40,1	45,0	2,9	12,1
Cajamarca	58,2	69,2	60,3	72,3	69,0	64,5	78,1	87,4	104,4	87,9	87,6	88,1	3,8	0,6
Callao	-	-	-	55,8	56,9	54,4	52,5	56,6	58,1	61,0	65,0	65,1	-	0,2
Cusco	56,9	54,2	48,3	71,5	61,7	54,7	64,8	59,6	64,0	61,2	66,8	64,7	1,2	-3,1
Huancavelica	12,9	17,8	20,8	21,2	20,1	21,3	24,3	20,8	20,4	21,1	20,0	23,5	5,6	17,9
Huánuco	42,1	48,9	50,0	50,2	47,8	40,8	43,8	45,9	47,5	47,9	45,3	44,8	0,6	-1,2
Ica	51,0	48,8	52,4	53,5	45,7	44,9	47,7	48,2	48,0	47,9	51,2	65,8	2,3	28,7
Junín	79,1	77,7	75,3	78,9	68,1	76,1	76,1	73,9	74,7	81,1	89,5	80,5	0,2	-10,1
La Libertad	120,4	119,7	116,3	116,0	112,1	118,3	115,8	117,6	114,5	109,8	113,8	134,9	1,0	18,5
Lambayeque	75,2	90,9	95,4	78,9	73,8	73,4	83,7	85,9	87,2	82,7	89,6	95,0	2,1	6,1
Lima	-	-	-	548,6	557,6	568,7	567,7	563,7	542,1	611,6	686,6	691,6	-	0,7
Loreto	62,1	72,6	67,8	60,2	68,7	75,7	70,2	71,5	64,6	65,0	74,2	76,7	1,9	3,3
Madre de Dios	7,0	6,7	6,1	6,3	6,0	6,0	5,8	6,9	5,8	7,0	7,1	8,2	1,4	15,0
Moquegua	9,9	8,5	9,7	9,2	10,7	9,8	9,9	11,1	10,0	10,7	11,3	11,4	1,3	0,4
Pasco	17,7	17,9	16,9	20,1	21,4	17,3	16,8	18,5	19,5	17,7	21,8	21,4	1,8	-2,1
Piura	127,3	129,6	125,2	113,6	120,2	122,5	110,9	134,2	131,8	122,9	131,9	137,2	0,7	4,1
Puno	58,2	38,2	46,6	58,6	60,9	69,2	57,4	63,2	58,0	60,7	57,9	72,2	2,0	24,6
San Martín	49,0	49,9	57,6	52,8	55,0	53,8	49,3	47,3	52,7	51,9	52,4	58,7	1,7	12,1
Tacna	15,4	19,0	18,4	23,2	21,1	21,7	18,7	21,8	19,9	21,3	20,5	22,2	3,4	7,9
Tumbes	12,6	16,3	15,4	13,2	14,6	15,7	12,1	13,9	12,8	13,6	15,7	17,1	2,8	8,9
Ucayali	28,6	30,5	30,9	24,6	24,2	22,7	22,7	24,6	22,9	24,9	24,0	24,5	-1,4	2,1
Lima y Callao 2/	544,3	590,5	597,5	604,3	614,5	623,2	620,3	620,3	600,2	672,6	751,6	756,7	3,0	0,7
Provincia de Lima	-	-	-	499,0	507,2	507,1	512,5	512,5	500,1	553,6	629,9	621,3	-	-1,4
Región de Lima 3/	-	-	-	49,6	50,4	61,7	55,3	51,2	41,9	58,0	56,7	70,3	-	23,9

1/ Comprende: Provincia de Lima y Provincia Constitucional del Callao.

2/ Comprende el departamento de Lima y la Provincia Constitucional del Callao.

3/ Incluye las provincias de: Barranca, Cajatambo, Canta, Cañete, Huaral, Huarochiri, Huaura, Oyón y Yauyos. Excluye la provincia de Lima.

Fuente: Instituto Nacional de Estadística e Informática - Encuesta Nacional de Hogares.

CUADRO Nº 6.23
PERÚ: TASA DE INACTIVIDAD DE LA POBLACIÓN DE 14 A 29 AÑOS DE EDAD, SEGÚN ÁMBITO GEOGRÁFICO, 2004 - 2015
(Porcentaje)

Ámbito geográfico	2004	2005	2006	2007	2008	2009	2010	2011	2012	2013	2014	2015
Total	**35,4**	**36,8**	**35,9**	**35,1**	**34,6**	**35,0**	**35,4**	**36,2**	**36,3**	**37,2**	**38,9**	**40,7**
Lima Metropolitana 1/	37,8	41,5	38,6	37,1	35,8	36,3	36,5	37,0	36,5	39,3	42,7	42,7
Resto País	34,4	34,8	34,6	34,2	34,0	34,4	35,0	35,9	36,3	36,2	37,1	39,8
Área de residencia												
Urbana	39,2	40,5	39,8	37,8	37,1	37,5	37,7	38,2	38,2	38,6	40,8	42,8
Rural	25,6	26,9	25,0	27,4	27,2	27,3	28,4	29,9	30,2	32,3	32,1	33,2
Región natural												
Costa	38,6	40,9	39,5	37,1	36,6	37,0	37,3	38,2	37,3	39,2	41,9	43,2
Sierra	31,4	31,0	30,5	32,9	32,0	32,4	33,4	34,1	36,1	34,5	35,4	37,2
Selva	32,4	34,4	34,0	32,0	32,4	33,0	32,6	32,9	33,1	35,4	34,4	38,4
Departamento												
Amazonas	33,3	36,7	36,0	31,5	34,3	31,9	31,0	28,8	35,7	36,1	35,9	37,8
Áncash	31,5	33,6	33,1	36,0	32,8	34,6	34,5	37,5	35,7	37,4	38,2	37,0
Apurímac	37,7	45,7	35,2	37,6	35,0	40,7	38,8	35,9	34,3	35,6	36,2	32,8
Arequipa	39,0	39,1	38,5	37,7	42,2	41,4	42,7	40,4	41,6	37,3	39,4	44,8
Ayacucho	31,1	29,6	30,8	31,0	30,3	36,0	36,8	35,5	41,2	37,2	32,5	38,1
Cajamarca	24,4	26,2	22,9	26,0	24,7	26,1	33,0	33,2	39,2	34,8	35,6	36,7
Callao	-	-	-	34,7	36,4	34,9	38,0	39,6	40,1	39,2	39,8	40,2
Cusco	31,4	28,6	27,2	34,7	30,5	29,0	34,5	35,0	31,6	33,3	35,3	36,2
Huancavelica	22,3	30,3	34,5	30,2	31,7	32,2	34,5	29,5	27,3	30,5	28,3	33,6
Huánuco	31,4	33,4	33,9	35,6	34,9	32,3	32,1	34,8	34,6	34,8	33,8	34,7
Ica	42,0	38,5	39,9	38,8	35,7	34,9	37,1	35,4	34,9	37,1	36,9	45,7
Junín	34,3	36,8	33,4	37,7	31,2	33,3	32,3	33,2	35,1	38,3	37,6	36,5
La Libertad	41,5	39,4	37,7	40,5	37,5	37,7	36,1	38,4	36,7	36,5	38,2	42,6
Lambayeque	35,3	37,4	42,4	34,5	34,5	34,1	38,9	40,9	40,6	39,9	41,4	43,9
Lima	-	-	-	37,0	35,8	36,5	36,6	36,6	36,0	39,2	42,7	42,9
Loreto	35,0	37,7	36,2	31,3	37,5	39,0	38,6	38,8	35,7	36,5	40,3	43,2
Madre de Dios	42,2	37,2	36,7	30,8	27,7	28,4	30,5	30,7	29,3	31,2	33,2	32,3
Moquegua	36,9	32,1	36,3	35,6	44,0	41,8	38,7	42,3	39,2	40,5	43,5	46,6
Pasco	36,8	37,7	38,8	37,9	41,5	32,1	34,1	36,2	34,2	33,3	39,1	38,8
Piura	38,9	38,7	39,8	33,7	37,1	35,1	35,5	40,4	38,9	38,5	41,7	43,5
Puno	29,7	21,1	27,1	28,3	29,4	31,0	26,9	30,0	32,5	29,7	30,7	34,3
San Martín	30,2	31,5	34,1	34,7	35,6	37,0	32,4	33,0	37,6	37,0	35,0	44,2
Tacna	33,1	36,4	39,4	41,4	37,6	42,9	38,4	41,6	41,6	44,0	43,9	44,1
Tumbes	31,0	35,3	37,5	29,1	34,7	38,3	31,6	32,8	35,7	39,7	41,6	44,6
Ucayali	38,1	38,9	37,4	31,0	29,3	28,0	27,8	27,9	28,1	32,4	28,5	32,0
Lima y Callao 2/	41,4	45,9	41,9	36,8	35,8	36,4	36,7	36,8	36,3	39,2	42,5	42,6
Provincia de Lima	-	-	-	37,4	35,7	36,5	36,4	36,7	36,1	39,4	43,0	43,0
Región de Lima 3/	-	-	-	33,8	36,0	37,2	38,4	35,2	35,0	37,3	39,5	42,1

1/ Comprende: Provincia de Lima y Provincia Constitucional del Callao.

2/ Comprende el departamento de Lima y la Provincia Constitucional del Callao.

3/ Incluye las provincias de: Barranca, Cajatambo, Canta, Cañete, Huaral, Huarochiri, Huaura, Oyón y Yauyos. Excluye la provincia de Lima.

Fuente: Instituto Nacional de Estadística e Informática - Encuesta Nacional de Hogares.

CUADRO Nº 6.24

PERÚ: POBLACIÓN ECONÓMICAMENTE ACTIVA OCUPADA DE 14 A 29 AÑOS DE EDAD, SEGÚN ÁMBITO GEOGRÁFICO, 2004 - 2015

(Miles de personas)

Ámbito geográfico	2004	2005	2006	2007	2008	2009	2010	2011	2012
Total	**4 800,4**	**4 732,4**	**4 902,8**	**4 946,1**	**5 061,1**	**5 101,3**	**5 017,5**	**4 981,4**	**5 002,7**
Lima Metropolitana 1/	1 352,5	1 276,0	1 411,8	1 431,3	1 506,9	1 536,2	1 495,2	1 505,1	1 541,6
Resto País	3 447,8	3 456,4	3 491,0	3 514,8	3 554,1	3 565,1	3 522,3	3 476,3	3 461,1
Área de residencia									
Urbana	3 139,5	3 115,4	3 267,3	3 371,6	3 523,1	3 587,2	3 564,1	3 603,9	3 651,4
Rural	1 660,9	1 617,0	1 635,5	1 574,5	1 537,9	1 514,1	1 453,4	1 377,5	1 351,2
Región natural									
Costa	2 381,4	2 305,5	2 443,0	2 531,6	2 611,0	2 657,4	2 603,9	2 601,7	2 664,8
Sierra	1 702,7	1 750,4	1 770,7	1 699,0	1 747,0	1 733,7	1 694,2	1 687,6	1 645,1
Selva	716,3	676,5	689,2	715,5	703,1	710,2	719,4	692,1	692,7
Departamento									
Amazonas	83,3	78,0	79,2	81,2	78,5	78,4	75,0	79,9	66,6
Áncash	191,0	190,7	197,2	180,8	196,7	182,9	192,1	186,1	188,8
Apurímac	74,7	68,7	80,9	80,1	79,3	72,6	68,9	67,7	73,3
Arequipa	177,6	184,6	191,8	184,1	186,7	183,4	174,1	188,1	183,6
Ayacucho	114,5	113,2	116,8	119,5	122,2	113,2	111,4	119,2	101,3
Cajamarca	316,5	318,1	328,6	318,9	312,8	309,7	285,3	279,6	250,6
Callao	-	-	-	153,2	144,2	157,5	141,0	126,7	134,9
Cusco	229,8	241,9	248,2	219,0	234,7	241,7	228,8	213,7	236,3
Huancavelica	89,4	81,5	78,9	88,3	88,8	87,7	87,3	89,4	95,0
Huánuco	149,7	148,6	148,1	146,7	144,0	149,4	152,2	142,3	139,3
Ica	105,1	110,9	108,8	115,1	126,0	125,0	125,3	128,7	128,0
Junín	223,1	214,2	229,0	214,6	237,2	240,6	233,3	237,4	240,4
La Libertad	254,0	278,0	286,5	258,4	293,1	287,3	295,8	296,1	306,7
Lambayeque	201,8	191,8	173,0	198,9	200,9	214,9	188,2	185,7	191,6
Lima	-	-	-	1 437,7	1 499,1	1 520,7	1 484,9	1 516,2	1 546,2
Loreto	175,8	170,2	173,8	181,4	166,0	166,1	165,3	161,3	176,7
Madre de Dios	16,1	18,0	17,9	21,5	23,6	22,4	22,6	22,1	24,2
Moquegua	26,6	28,4	25,1	24,1	22,6	22,4	26,0	23,1	23,7
Pasco	41,7	40,2	42,4	44,4	46,1	54,2	51,6	52,4	53,4
Piura	273,8	270,1	257,8	299,6	283,7	305,9	303,5	287,1	291,4
Puno	253,2	292,3	257,5	264,3	255,3	264,0	275,6	261,4	246,1
San Martín	148,3	141,8	142,6	137,7	136,2	128,8	151,0	137,9	131,6
Tacna	56,7	52,2	52,3	51,9	55,7	44,7	48,6	49,2	48,5
Tumbes	39,9	40,5	42,3	44,6	40,4	35,9	41,1	40,1	37,5
Ucayali	72,5	70,2	71,9	80,0	87,1	91,6	88,7	90,1	87,2
Lima y Callao 2/	1 485,2	1 388,1	1 552,1	1 591,0	1 643,3	1 678,2	1 625,8	1 642,9	1 681,0
Provincia de Lima	-	-	-	1 278,1	1 362,8	1 378,7	1 354,2	1 378,4	1 406,7
Región de Lima 3/	-	-	-	159,6	136,3	142,0	130,6	137,8	139,5

Continúa...

CUADRO Nº 6.24
PERÚ: POBLACIÓN ECONÓMICAMENTE ACTIVA OCUPADA DE 14 A 29 AÑOS DE EDAD, SEGÚN ÁMBITO GEOGRÁFICO, 2004 - 2015

(Miles de personas)

Conclusión.

Ámbito geográfico	2013	2014	2015		Tasa de crecimiento promedio anual (%) 2004 - 2015	Variación porcentual 2015/2004			Diferencia Absoluta 2015/2004		
			Abs.	C.V. (%)		Porcentaje	%P>T	Significancia	Diferencia	%P>T	Significancia
Total	**4 964,0**	**4 855,1**	**4 779,6**	**1,8**	**0,0**	**-0,4**	**0,9**		**-20,8**	**0,9**	
Lima Metropolitana 1/	1 518,3	1 456,2	1 443,4	4,3	0,6	6,7	0,4		90,8	0,4	
Resto País	3 445,7	3 398,9	3 336,2	1,8	-0,3	-3,2	0,3		-111,6	0,4	
Área de residencia											
Urbana	3 691,4	3 600,0	3 540,3	2,3	1,1	12,8	0,0	***	400,8	0,0	***
Rural	1 272,6	1 255,1	1 239,3	2,6	-2,6	-25,4	0,0	***	-421,6	0,0	***
Región natural											
Costa	2 636,5	2 537,0	2 515,4	2,8	0,5	5,6	0,3		134,1	0,3	
Sierra	1 674,0	1 640,6	1 628,8	2,7	-0,4	-4,3	0,4		-73,9	0,4	
Selva	653,5	677,4	635,4	3,5	-1,1	-11,3	0,1	*	-80,9	0,1	
Departamento											
Amazonas	63,5	62,7	61,2	6,9	-2,8	-26,6	0,0	**	-22,2	0,1	*
Áncash	186,2	174,5	186,5	7,5	-0,2	-2,3	0,9		-4,5	0,9	
Apurímac	69,7	69,6	73,9	8,2	-0,1	-1,1	1,0		-0,8	1,0	
Arequipa	197,2	188,6	181,3	7,5	0,2	2,1	0,9		3,7	0,9	
Ayacucho	112,8	126,7	116,7	7,8	0,2	1,9	0,9		2,2	0,9	
Cajamarca	259,3	261,1	249,4	7,5	-2,1	-21,2	0,1	*	-67,1	0,1	
Callao	147,7	141,1	141,0	-	-	-	-		-	-	
Cusco	211,1	216,5	220,2	7,8	-0,4	-4,2	0,8		-9,6	0,8	
Huancavelica	91,9	96,9	91,1	8,7	0,2	1,9	0,9		1,7	0,9	
Huánuco	141,8	139,7	138,7	6,8	-0,7	-7,4	0,6		-11,0	0,6	
Ica	130,6	129,8	113,7	6,5	0,7	8,2	0,6		8,6	0,6	
Junín	228,0	232,5	234,0	7,2	0,4	4,9	0,7		10,9	0,7	
La Libertad	305,9	289,4	286,1	6,5	1,1	12,7	0,4		32,1	0,4	
Lambayeque	189,7	192,9	183,7	7,0	-0,9	-9,0	0,5		-18,1	0,5	
Lima	1 514,8	1 451,1	1 440,5	-	-	-	-		-	-	
Loreto	170,4	160,9	155,2	6,6	-1,1	-11,7	0,4		-20,6	0,5	
Madre de Dios	24,4	23,2	25,5	10,1	4,3	58,5	0,0	**	9,4	0,0	***
Moquegua	23,9	23,0	22,6	9,5	-1,5	-14,9	0,3		-4,0	0,3	
Pasco	54,9	50,5	51,5	8,2	1,9	23,6	0,3		9,8	0,2	
Piura	280,2	263,4	268,9	6,9	-0,2	-1,8	0,9		-4,9	0,9	
Puno	259,9	250,3	252,3	7,4	0,0	-0,4	1,0		-0,9	1,0	
San Martín	133,0	138,4	119,5	6,7	-1,9	-19,4	0,1		-28,8	0,2	
Tacna	50,4	49,0	49,0	9,9	-1,3	-13,6	0,3		-7,7	0,4	
Tumbes	33,5	34,1	34,1	10,2	-1,4	-14,5	0,4		-5,8	0,5	
Ucayali	83,3	89,2	83,0	7,4	1,2	14,5	0,4		10,5	0,4	
Lima y Callao 2/	1 662,5	1 592,2	1 581,6	4,0	0,6	6,5	0,4		96,4	0,4	
Provincia de Lima	1 370,7	1 315,1	1 302,3	-	-	-	-		-	-	
Región de Lima 3/	144,2	136,0	138,2	-	-	-	-		-	-	

1/ Comprende: Provincia de Lima y Provincia Constitucional del Callao.

2/ Comprende el departamento de Lima y la Provincia Constitucional del Callao.

3/ Incluye las provincias de: Barranca, Cajatambo, Canta, Cañete, Huaral, Huarochiri, Huaura, Oyón y Yauyos. Excluye la provincia de Lima.

Fuente: Instituto Nacional de Estadística e Informática - Encuesta Nacional de Hogares.

CUADRO Nº 6.25
PERÚ: POBLACIÓN ECONÓMICAMENTE ACTIVA OCUPADA MASCULINA DE 14 A 29 AÑOS, SEGÚN ÁMBITO GEOGRÁFICO, 2004 - 2015
(Miles de personas)

Ámbito geográfico	2004	2005	2006	2007	2008	2009	2010	2011	2012
Total	**2 720,8**	**2 690,6**	**2 810,9**	**2 783,9**	**2 861,2**	**2 845,4**	**2 834,5**	**2 814,3**	**2 836,5**
Lima Metropolitana 1/	734,2	696,1	784,4	753,7	818,2	819,5	813,0	812,1	833,9
Resto País	1 986,6	1 994,5	2 026,5	2 030,1	2 043,0	2 025,9	2 021,5	2 002,2	2 002,6
Área de residencia									
Urbana	1 760,4	1 743,9	1 858,5	1 854,1	1 952,8	1 970,0	1 990,8	2 001,6	2 041,5
Rural	960,5	946,7	952,4	929,7	908,4	875,4	843,7	812,7	795,0
Región natural									
Costa	1 349,1	1 303,4	1 411,7	1 405,3	1 467,8	1 463,5	1 461,6	1 453,6	1 509,7
Sierra	920,6	948,1	949,0	933,3	945,2	939,4	928,7	927,4	908,2
Selva	451,1	439,1	450,2	445,3	448,2	442,5	444,2	433,3	418,6
Departamento									
Amazonas	51,7	49,8	52,3	48,6	49,0	46,5	45,7	49,0	41,6
Áncash	107,8	109,0	115,6	101,8	112,2	105,1	107,9	108,3	115,8
Apurímac	41,7	41,5	44,8	44,6	44,1	38,9	37,3	40,0	42,8
Arequipa	95,0	97,7	104,3	101,5	103,0	105,3	96,1	104,8	110,0
Ayacucho	66,2	61,1	65,6	67,2	64,7	63,0	62,4	67,1	55,3
Cajamarca	164,9	177,9	175,0	175,6	178,8	164,5	157,6	160,4	151,2
Callao	-	-	-	86,6	83,9	92,0	81,5	73,6	78,0
Cusco	124,1	128,3	126,7	117,7	126,4	126,3	122,4	104,0	126,7
Huancavelica	44,2	40,7	39,3	46,6	44,0	43,8	44,4	46,4	48,0
Huánuco	82,8	83,0	87,9	83,3	82,9	82,5	88,4	79,9	80,5
Ica	59,7	63,9	67,1	70,3	74,2	74,6	73,5	77,4	77,2
Junín	132,0	122,5	137,0	122,9	134,4	136,4	134,5	134,4	128,7
La Libertad	153,8	158,8	161,3	151,3	163,8	161,4	174,8	173,3	172,4
Lambayeque	116,5	110,6	106,3	112,9	114,7	116,9	108,6	103,2	116,7
Lima	-	-	-	761,4	816,4	809,4	804,1	813,1	838,2
Loreto	107,9	105,9	109,4	111,7	101,7	103,5	100,1	101,0	104,6
Madre de Dios	10,0	11,4	10,6	14,0	15,1	13,6	12,9	14,4	14,2
Moquegua	15,9	15,9	15,6	14,2	13,4	12,6	15,3	13,9	13,7
Pasco	25,8	24,8	24,8	29,2	27,9	32,2	29,8	31,8	32,2
Piura	165,3	163,0	161,2	183,1	167,4	183,6	178,1	173,7	177,0
Puno	136,4	148,4	125,7	137,2	134,1	141,0	151,2	140,7	120,8
San Martín	98,1	98,3	98,0	89,6	90,7	83,8	97,9	90,0	83,1
Tacna	29,3	28,5	28,0	30,3	33,9	25,4	28,1	28,4	27,1
Tumbes	25,7	27,5	25,9	28,7	26,2	23,2	26,2	25,5	24,3
Ucayali	46,8	48,1	49,0	53,5	58,3	59,6	56,0	60,1	56,1
Lima y Callao 2/	819,2	773,9	879,5	847,9	900,3	901,5	885,6	886,6	916,2
Provincia de Lima	-	-	-	667,2	734,2	727,5	731,5	738,5	755,9
Región de Lima 3/	-	-	-	94,2	82,2	82,0	72,6	74,6	82,4

Continúa…

CUADRO Nº 6.25
PERÚ: POBLACIÓN ECONÓMICAMENTE ACTIVA OCUPADA MASCULINA DE 14 A 29 AÑOS, SEGÚN ÁMBITO GEOGRÁFICO, 2004 - 2015

(Miles de personas)

Conclusión.

Ámbito geográfico	2013	2014	2015		Tasa de crecimiento promedio anual (%) 2004 - 2015	Variación porcentual 2015/2004			Diferencia Absoluta 2015/2004		
			Abs.	C.V. (%)		Porcentaje	%P>T	Significancia	Diferencia	%P>T	Significancia
Total	**2 838,5**	**2 783,0**	**2 685,1**	**1,9**	**-0,1**	**-1,3**	**0,7**		**-35,7**	**0,7**	
Lima Metropolitana 1/	825,3	792,2	771,9	4,7	0,5	5,1	0,6		37,6	0,6	
Resto País	2 013,2	1 990,8	1 913,2	2,0	-0,3	-3,7	0,3		-73,4	0,3	
Área de residencia											
Urbana	2 082,0	2 029,4	1 959,5	2,5	1,0	11,3	0,0	**	199,1	0,0	**
Rural	756,5	753,6	725,6	2,8	-2,5	-24,5	0,0	***	-234,9	0,0	***
Región natural											
Costa	1 495,1	1 431,4	1 407,1	3,0	0,4	4,3	0,5		57,9	0,5	
Sierra	929,7	927,9	885,9	2,8	-0,3	-3,8	0,5		-34,7	0,5	
Selva	413,8	423,7	392,1	3,7	-1,3	-13,1	0,1	*	-59,0	0,1	*
Departamento											
Amazonas	40,3	37,3	36,2	7,3	-3,2	-30,0	0,0	***	-15,5	0,0	**
Áncash	108,4	102,7	104,2	8,0	-0,3	-3,4	0,8		-3,7	0,8	
Apurímac	39,4	40,1	38,5	9,5	-0,7	-7,6	0,7		-3,2	0,7	
Arequipa	113,0	107,1	101,0	7,3	0,6	6,3	0,7		6,0	0,7	
Ayacucho	62,3	75,8	69,9	8,6	0,5	5,6	0,8		3,7	0,7	
Cajamarca	148,9	150,0	140,2	8,2	-1,5	-14,9	0,3		-24,6	0,3	
Callao	85,1	83,2	83,4	-	-	-	-		-	-	
Cusco	116,4	123,7	115,3	8,9	-0,7	-7,1	0,6		-8,8	0,7	
Huancavelica	48,5	50,6	45,4	9,4	0,2	2,6	0,9		1,2	0,9	
Huánuco	84,6	84,1	79,2	7,3	-0,4	-4,4	0,8		-3,6	0,8	
Ica	75,5	78,4	71,4	7,2	1,6	19,6	0,3		11,7	0,2	
Junín	129,9	133,4	127,1	7,7	-0,3	-3,7	0,8		-4,8	0,8	
La Libertad	178,2	167,4	165,7	7,0	0,7	7,7	0,6		11,9	0,6	
Lambayeque	108,3	110,3	106,7	7,4	-0,8	-8,5	0,6		-9,9	0,6	
Lima	828,4	789,8	775,5	-	-	-	-		-	-	
Loreto	102,0	98,0	97,7	6,9	-0,9	-9,4	0,5		-10,2	0,6	
Madre de Dios	14,9	14,4	17,2	10,2	5,0	71,2	0,0	**	7,1	0,0	***
Moquegua	14,4	13,6	13,4	10,7	-1,6	-16,1	0,3		-2,6	0,4	
Pasco	32,8	33,0	32,8	8,5	2,2	26,9	0,3		7,0	0,2	
Piura	177,9	161,0	163,1	7,7	-0,1	-1,3	0,9		-2,2	0,9	
Puno	136,1	127,9	121,5	8,4	-1,0	-10,9	0,4		-14,8	0,5	
San Martín	89,3	92,0	77,3	7,0	-2,1	-21,2	0,1	*	-20,8	0,2	
Tacna	29,2	27,6	27,5	10,4	-0,6	-6,1	0,7		-1,8	0,7	
Tumbes	21,2	23,0	21,9	10,5	-1,5	-15,0	0,5		-3,9	0,5	
Ucayali	53,6	58,6	53,1	8,0	1,2	13,4	0,5		6,3	0,5	
Lima y Callao 2/	913,5	873,0	858,9	4,3	0,4	4,8	0,6		39,7	0,6	
Provincia de Lima	740,2	709,0	688,4	-	-	-	-		-	-	
Región de Lima 3/	88,2	80,8	87,0	-	-	-	-		-	-	

1/ Comprende: Provincia de Lima y Provincia Constitucional del Callao.

2/ Comprende el departamento de Lima y la Provincia Constitucional del Callao.

3/ Incluye las provincias de: Barranca, Cajatambo, Canta, Cañete, Huaral, Huarochiri, Huaura, Oyón y Yauyos. Excluye la provincia de Lima.

Fuente: Instituto Nacional de Estadística e Informática - Encuesta Nacional de Hogares.

CUADRO Nº 6.26

PERÚ: POBLACIÓN ECONÓMICAMENTE ACTIVA OCUPADA FEMENINA DE 14 A 29 AÑOS, SEGÚN ÁMBITO GEOGRÁFICO, 2004 - 2015

(Miles de personas)

Ámbito geográfico	2004	2005	2006	2007	2008	2009	2010	2011	2012
Total	**2 079,5**	**2 041,8**	**2 091,9**	**2 162,2**	**2 199,9**	**2 255,9**	**2 183,1**	**2 167,1**	**2 166,1**
Lima Metropolitana 1/	618,3	579,9	627,3	677,6	688,8	716,7	682,2	693,0	707,7
Resto País	1 461,2	1 461,9	1 464,5	1 484,7	1 511,1	1 539,2	1 500,8	1 474,0	1 458,5
Área de residencia									
Urbana	1 379,1	1 371,4	1 408,8	1 517,5	1 570,3	1 617,2	1 573,3	1 602,3	1 609,9
Rural	700,4	670,3	683,1	644,8	629,6	638,6	609,8	564,8	556,2
Región natural									
Costa	1 032,2	1 002,1	1 031,2	1 126,3	1 143,2	1 193,9	1 142,3	1 148,1	1 155,2
Sierra	782,1	802,3	821,6	765,7	801,8	794,3	765,5	760,2	736,9
Selva	265,2	237,4	239,0	270,2	255,0	267,7	275,2	258,8	274,1
Departamento									
Amazonas	31,7	28,2	26,8	32,6	29,5	31,9	29,3	30,9	25,0
Áncash	83,2	81,7	81,6	78,9	84,5	77,8	84,2	77,8	73,0
Apurímac	33,0	27,1	36,1	35,5	35,3	33,7	31,6	27,7	30,5
Arequipa	82,6	86,9	87,5	82,5	83,7	78,1	78,1	83,2	73,5
Ayacucho	48,3	52,1	51,2	52,3	57,5	50,1	49,0	52,1	45,9
Cajamarca	151,7	140,1	153,6	143,3	134,0	145,2	127,7	119,2	99,3
Callao	-	-	-	66,7	60,2	65,4	59,5	53,1	56,9
Cusco	105,7	113,6	121,4	101,3	108,4	115,4	106,4	109,7	109,6
Huancavelica	45,2	40,8	39,6	41,7	44,8	43,9	42,9	42,9	47,0
Huánuco	66,9	65,6	60,2	63,4	61,2	66,9	63,8	62,5	58,7
Ica	45,4	47,0	41,7	44,8	51,7	50,4	51,9	51,3	50,8
Junín	91,1	91,6	91,9	91,6	102,8	104,3	98,8	103,0	111,7
La Libertad	100,1	119,2	125,2	107,1	129,3	125,9	121,0	122,8	134,3
Lambayeque	85,3	81,3	66,7	86,0	86,3	98,1	79,6	82,5	74,9
Lima	-	-	-	676,4	682,7	711,3	680,8	703,2	707,9
Loreto	67,9	64,3	64,4	69,7	64,3	62,6	65,2	60,4	72,1
Madre de Dios	6,0	6,6	7,3	7,5	8,4	8,8	9,7	7,7	9,9
Moquegua	10,7	12,5	9,5	10,0	9,2	9,7	10,7	9,2	10,0
Pasco	15,9	15,4	17,6	15,2	18,2	22,0	21,8	20,7	21,1
Piura	108,6	107,1	96,6	116,5	116,3	122,3	125,4	113,4	114,5
Puno	116,8	143,9	131,7	127,0	121,2	123,0	124,4	120,7	125,3
San Martín	50,2	43,5	44,6	48,1	45,5	45,0	53,1	47,8	48,5
Tacna	27,4	23,7	24,3	21,7	21,8	19,3	20,5	20,8	21,3
Tumbes	14,1	13,0	16,4	15,9	14,2	12,7	15,0	14,6	13,2
Ucayali	25,8	22,2	22,9	26,5	28,8	32,0	32,7	30,1	31,1
Lima y Callao 2/	666,0	614,3	672,7	743,1	742,9	776,7	740,3	756,3	764,8
Provincia de Lima	-	-	-	610,9	628,5	651,3	622,8	639,9	650,8
Región de Lima 3/	-	-	-	65,5	54,2	60,0	58,0	63,2	57,1

Continúa...

CUADRO Nº 6.26
PERÚ: POBLACIÓN ECONÓMICAMENTE ACTIVA OCUPADA FEMENINA DE 14 A 29 AÑOS, SEGÚN ÁMBITO GEOGRÁFICO, 2004 - 2015

(Miles de personas)

Conclusión.

Ámbito geográfico	2013	2014	2015		Tasa de crecimiento promedio anual (%) 2004 - 2015	Variación porcentual 2015/2004			Diferencia Absoluta 2015/2004		
			Abs.	C.V. (%)		Porcentaje	%P>T	Significancia	Diferencia	%P>T	Significancia
Total	**2 125,5**	**2 072,0**	**2 094,5**	**2,1**	**0,1**	**0,7**	**0,9**		**14,9**	**0,9**	
Lima Metropolitana 1/	693,0	664,0	671,5	4,7	0,8	8,6	0,4		53,2	0,4	
Resto País	1 432,5	1 408,1	1 423,0	2,1	-0,2	-2,6	0,5		-38,2	0,5	
Área de residencia											
Urbana	1 609,4	1 570,6	1 580,8	2,6	1,2	14,6	0,0	***	201,6	0,0	***
Rural	516,1	501,5	513,7	3,0	-2,8	-26,7	0,0	***	-186,7	0,0	***
Región natural											
Costa	1 141,4	1 105,6	1 108,4	3,2	0,6	7,4	0,3		76,1	0,2	
Sierra	744,3	712,7	742,9	3,0	-0,5	-5,0	0,3		-39,3	0,4	
Selva	239,8	253,7	243,3	4,2	-0,8	-8,3	0,3		-21,9	0,3	
Departamento											
Amazonas	23,2	25,5	25,0	8,0	-2,1	-21,1	0,1		-6,7	0,2	
Áncash	77,7	71,8	82,3	8,9	-0,1	-1,0	1,0		-0,8	1,0	
Apurímac	30,2	29,4	35,4	8,5	0,6	7,2	0,7		2,4	0,7	
Arequipa	84,2	81,5	80,3	9,3	-0,3	-2,8	0,9		-2,3	0,9	
Ayacucho	50,5	50,9	46,8	8,5	-0,3	-3,2	0,9		-1,6	0,9	
Cajamarca	110,4	111,1	109,2	8,6	-2,9	-28,0	0,0	***	-42,5	0,0	**
Callao	62,6	57,9	57,6	-	-	-	-		-	-	
Cusco	94,7	92,8	104,9	7,5	-0,1	-0,8	1,0		-0,8	1,0	
Huancavelica	43,4	46,3	45,7	9,7	0,1	1,2	0,9		0,5	0,9	
Huánuco	57,3	55,7	59,5	7,7	-1,1	-11,1	0,5		-7,4	0,5	
Ica	55,1	51,4	42,3	7,2	-0,6	-6,8	0,7		-3,1	0,7	
Junín	98,1	99,1	106,8	8,3	1,5	17,2	0,4		15,7	0,3	
La Libertad	127,7	122,1	120,4	7,8	1,7	20,2	0,3		20,3	0,2	
Lambayeque	81,4	82,5	77,0	7,8	-0,9	-9,7	0,5		-8,3	0,5	
Lima	686,4	661,3	665,1	-	-	-	-		-	-	
Loreto	68,5	62,9	57,5	7,6	-1,5	-15,4	0,3		-10,5	0,4	
Madre de Dios	9,5	8,8	8,3	12,2	2,9	37,5	0,1		2,3	0,1	*
Moquegua	9,5	9,4	9,3	10,5	-1,3	-13,1	0,4		-1,4	0,4	
Pasco	22,1	17,5	18,7	9,3	1,5	18,1	0,4		2,9	0,4	
Piura	102,3	102,3	105,8	7,0	-0,2	-2,6	0,9		-2,8	0,9	
Puno	123,8	122,4	130,8	8,2	1,0	11,9	0,5		13,9	0,5	
San Martín	43,7	46,4	42,2	9,2	-1,6	-15,9	0,3		-8,0	0,4	
Tacna	21,2	21,5	21,5	11,3	-2,2	-21,6	0,1		-5,9	0,2	
Tumbes	12,3	11,1	12,2	10,3	-1,3	-13,6	0,4		-1,9	0,5	
Ucayali	29,7	30,6	30,0	8,2	1,4	16,4	0,4		4,2	0,4	
Lima y Callao 2/	749,0	719,2	722,7	4,4	0,7	8,5	0,4		56,7	0,3	
Provincia de Lima	630,4	606,1	613,9	-	-	-	-		-	-	
Región de Lima 3/	56,0	55,2	51,2	-	-	-	-		-	-	

1/ Comprende: Provincia de Lima y Provincia Constitucional del Callao.

2/ Comprende el departamento de Lima y la Provincia Constitucional del Callao.

3/ Incluye las provincias de: Barranca, Cajatambo, Canta, Cañete, Huaral, Huarochiri, Huaura, Oyón y Yauyos. Excluye la provincia de Lima.

Fuente: Instituto Nacional de Estadística e Informática - Encuesta Nacional de Hogares.

CUADRO Nº 6.27

PERÚ: POBLACIÓN ECONÓMICAMENTE ACTIVA OCUPADA DE 14 A 29 AÑOS , SEGÚN GRUPOS DE EDAD Y ÁMBITO GEOGRÁFICO, 2004 - 2015

(Miles de personas)

Grupos de edad / Ámbito geográfico	2004	2005	2006	2007	2008	2009	2010	2011	2012	2013	2014	2015	Tasa de crecimiento promedio anual (%) 2004 - 2015	Variación porcentual 2015/2014
Total	**4 800,4**	**4 732,4**	**4 902,8**	**4 946,1**	**5 061,1**	**5 101,3**	**5 017,5**	**4 981,4**	**5 002,7**	**4 964,0**	**4 855,1**	**4 779,6**	**0,0**	**- 1,6**
14 a 24 años	3 114,6	3 007,0	3 137,2	3 166,3	3 250,2	3 259,9	3 247,1	3 194,2	3 202,7	3 156,9	3 033,6	2 933,7	- 0,5	- 3,3
25 a 29 años	1 685,7	1 725,4	1 765,6	1 779,8	1 810,9	1 841,4	1 770,4	1 787,2	1 800,0	1 807,1	1 821,5	1 845,8	0,8	1,3
Lima Metropolitana 1/	**1 352,5**	**1 276,0**	**1 411,8**	**1 431,3**	**1 506,9**	**1 536,2**	**1 495,2**	**1 505,1**	**1 541,6**	**1 518,3**	**1 456,2**	**1 443,4**	**0,6**	**- 0,9**
14 a 24 años	779,4	677,8	775,5	813,4	870,3	880,1	901,9	884,1	908,6	868,8	796,4	809,9	0,3	1,7
25 a 29 años	573,1	598,2	636,3	617,9	636,6	656,1	593,3	621,0	633,0	649,5	659,8	633,5	0,9	- 4,0
Resto País	**3 447,8**	**3 456,4**	**3 491,0**	**3 514,8**	**3 554,1**	**3 565,1**	**3 522,3**	**3 476,3**	**3 461,1**	**3 445,7**	**3 398,9**	**3 336,2**	**- 0,3**	**- 1,8**
14 a 24 años	2 335,2	2 329,1	2 361,8	2 352,9	2 379,9	2 379,8	2 345,2	2 310,1	2 294,1	2 288,1	2 237,2	2 123,8	- 0,9	- 5,1
25 a 29 años	1 112,6	1 127,2	1 129,3	1 161,9	1 174,2	1 185,3	1 177,1	1 166,2	1 167,0	1 157,6	1 161,6	1 212,4	0,8	4,4
Área de residencia														
Urbana	**3 139,5**	**3 115,4**	**3 267,3**	**3 371,6**	**3 523,1**	**3 587,2**	**3 564,1**	**3 603,9**	**3 651,4**	**3 691,4**	**3 600,0**	**3 540,3**	**1,1**	**- 1,7**
14 a 24 años	1 907,5	1 830,5	1 938,5	2 030,3	2 133,9	2 146,0	2 177,4	2 174,9	2 199,7	2 219,6	2 109,4	2 050,8	0,7	- 2,8
25 a 29 años	1 232,0	1 284,8	1 328,8	1 341,3	1 389,2	1 441,2	1 386,7	1 429,1	1 451,7	1 471,8	1 490,6	1 489,5	1,7	- 0,1
Rural	**1 660,9**	**1 617,0**	**1 635,5**	**1 574,5**	**1 537,9**	**1 514,1**	**1 453,4**	**1 377,5**	**1 351,2**	**1 272,6**	**1 255,1**	**1 239,3**	**- 2,6**	**- 1,3**
14 a 24 años	1 207,2	1 176,4	1 198,7	1 136,0	1 116,3	1 113,9	1 069,8	1 019,3	1 002,9	937,3	924,2	883,0	- 2,8	- 4,5
25 a 29 años	453,7	440,6	436,8	438,5	421,6	400,2	383,7	358,1	348,3	335,3	330,8	356,3	- 2,2	7,7
Región natural														
Costa	**2 381,4**	**2 305,5**	**2 443,0**	**2 531,6**	**2 611,0**	**2 657,4**	**2 603,9**	**2 601,7**	**2 664,8**	**2 636,5**	**2 537,0**	**2 515,4**	**0,5**	**- 0,9**
14 a 24 años	1 436,2	1 323,5	1 430,7	1 521,3	1 567,8	1 598,9	1 604,9	1 574,8	1 613,6	1 572,8	1 476,0	1 460,4	0,2	- 1,1
25 a 29 años	945,1	982,0	1 012,2	1 010,4	1 043,2	1 058,5	999,0	1 026,9	1 051,2	1 063,6	1 061,0	1 055,0	1,0	- 0,6
Sierra	**1 702,7**	**1 750,4**	**1 770,7**	**1 699,0**	**1 747,0**	**1 733,7**	**1 694,2**	**1 687,6**	**1 645,1**	**1 674,0**	**1 640,6**	**1 628,8**	**- 0,4**	**- 0,7**
14 a 24 años	1 194,9	1 227,7	1 249,4	1 171,5	1 226,8	1 208,2	1 175,5	1 171,7	1 128,1	1 153,9	1 113,4	1 070,8	- 1,0	- 3,8
25 a 29 años	507,8	522,7	521,3	527,4	520,2	525,5	518,7	515,9	517,0	520,1	527,2	558,0	0,9	5,8
Selva	**716,3**	**676,5**	**689,2**	**715,5**	**703,1**	**710,2**	**719,4**	**692,1**	**692,7**	**653,5**	**677,4**	**635,4**	**- 1,1**	**- 6,2**
14 a 24 años	483,5	455,8	457,1	473,5	455,7	452,7	466,7	447,7	460,9	430,1	444,2	402,6	- 1,7	- 9,4
25 a 29 años	232,8	220,8	232,1	242,0	247,5	257,4	252,8	244,4	231,8	223,4	233,2	232,8	0,0	- 0,2

1/ Comprende: Provincia de Lima y Provincia Constitucional del Callao.

Fuente: Instituto Nacional de Estadística e Informática - Encuesta Nacional de Hogares.

CUADRO Nº 6.28

PERÚ: POBLACIÓN ECONÓMICAMENTE ACTIVA OCUPADA DE 14 A 29 AÑOS, SEGÚN NIVEL EDUCATIVO Y ÁMBITO GEOGRÁFICO, 2004 - 2015

(Miles de personas)

Nivel educativo / Ámbito geográfico	2004	2005	2006	2007	2008	2009	2010	2011	2012	2013	2014	2015	Tasa de crecimiento promedio anual (%) 2004 - 2015	Variación porcentual 2015/2014
Total	**4 800,4**	**4 732,4**	**4 902,8**	**4 946,1**	**5 061,1**	**5 101,3**	**5 017,5**	**4 981,4**	**5 002,7**	**4 964,0**	**4 855,1**	**4 779,6**	**0,0**	**-1,6**
Primaria 1/	1 082,2	1 048,2	974,8	946,8	892,3	812,8	757,2	706,5	622,6	565,1	562,6	521,9	-6,4	-7,2
Secundaria	2 671,0	2 578,3	2 749,5	2 740,6	2 804,5	2 803,5	2 758,7	2 713,6	2 683,2	2 709,9	2 597,1	2 637,1	-0,1	1,5
Superior	1 047,2	1 105,0	1 178,5	1 258,7	1 364,0	1 485,0	1 501,6	1 561,3	1 696,3	1 687,3	1 694,2	1 619,1	4,0	-4,4
No especificado	0,0	0,9	0,0	0,0	0,3	0,0	0,0	0,0	0,5	1,7	1,1	1,5	-	-
Lima Metropolitana 2/	**1 352,5**	**1 276,0**	**1 411,8**	**1 431,3**	**1 506,9**	**1 536,2**	**1 495,2**	**1 505,1**	**1 541,6**	**1 518,3**	**1 456,2**	**1 443,4**	**0,6**	**-0,9**
Primaria 1/	84,1	94,8	98,4	82,2	79,9	50,9	65,8	69,2	60,2	43,5	46,7	39,1	-6,7	-16,2
Secundaria	849,0	755,3	840,5	863,7	888,4	888,1	830,8	810,1	787,0	811,4	737,4	757,1	-1,0	2,7
Superior	419,4	425,1	472,9	485,4	538,6	597,2	598,6	625,8	694,4	661,6	670,9	645,6	4,0	-3,8
No especificado	0,0	0,9	0,0	0,0	0,0	0,0	0,0	0,0	0,0	1,7	1,1	1,5	-	-
Resto País	**3 447,8**	**3 456,4**	**3 491,0**	**3 514,8**	**3 554,1**	**3 565,1**	**3 522,3**	**3 476,3**	**3 461,1**	**3 445,7**	**3 398,9**	**3 336,2**	**-0,3**	**-1,8**
Primaria 1/	998,0	953,4	876,4	864,6	812,5	761,9	691,4	637,2	562,4	521,6	515,9	482,7	-6,4	-6,4
Secundaria	1 821,9	1 823,0	1 909,0	1 876,9	1 916,0	1 915,4	1 927,9	1 903,6	1 896,2	1 898,4	1 859,7	1 880,0	0,3	1,1
Superior	627,8	680,0	705,6	773,3	825,4	887,8	903,0	935,5	1 001,9	1 025,7	1 023,3	973,5	4,1	-4,9
No especificado	0,0	0,0	0,0	0,0	0,3	0,0	0,0	0,0	0,5	0,0	0,0	0,0	-	-
Área de residencia														
Urbana	**3 139,5**	**3 115,4**	**3 267,3**	**3 371,6**	**3 523,1**	**3 587,2**	**3 564,1**	**3 603,9**	**3 651,4**	**3 691,4**	**3 600,0**	**3 540,3**	**1,1**	**-1,7**
Primaria 1/	312,5	310,8	293,0	313,7	290,3	258,0	250,5	253,8	212,4	206,5	219,9	191,6	-4,4	-12,9
Secundaria	1 868,1	1 788,5	1 895,1	1 898,4	1 974,7	1 960,4	1 927,1	1 904,1	1 867,6	1 925,7	1 814,3	1 847,1	-0,1	1,8
Superior	958,8	1 015,1	1 079,2	1 159,6	1 258,1	1 368,8	1 386,5	1 446,0	1 570,9	1 557,4	1 564,7	1 500,1	4,2	-4,1
No especificado	0,0	0,9	0,0	0,0	0,0	0,0	0,0	0,0	0,5	1,7	1,1	1,5	-	-
Rural	**1 660,9**	**1 617,0**	**1 635,5**	**1 574,5**	**1 537,9**	**1 514,1**	**1 453,4**	**1 377,5**	**1 351,2**	**1 272,6**	**1 255,1**	**1 239,3**	**-2,6**	**-1,3**
Primaria 1/	769,6	737,3	681,8	633,1	602,0	554,8	506,7	452,6	410,2	358,5	342,7	330,3	-7,4	-3,6
Secundaria	802,9	789,8	854,5	842,2	829,7	843,1	831,6	809,6	815,6	784,2	782,9	789,9	-0,1	0,9
Superior	88,4	89,9	99,2	99,1	105,9	116,2	115,1	115,2	125,4	129,9	129,5	119,0	2,7	-8,1
No especificado	0,0	0,0	0,0	0,0	0,3	0,0	0,0	0,0	0,0	0,0	0,0	0,0	-	-
Región natural														
Costa	**2 381,4**	**2 305,5**	**2 443,0**	**2 531,6**	**2 611,0**	**2 657,4**	**2 603,9**	**2 601,7**	**2 664,8**	**2 636,5**	**2 537,0**	**2 515,4**	**0,5**	**-0,9**
Primaria 1/	256,7	254,1	256,3	269,3	243,0	208,2	198,8	196,1	174,9	162,0	156,3	143,2	-5,2	-8,4
Secundaria	1 445,6	1 356,5	1 445,6	1 446,2	1 501,5	1 486,7	1 446,5	1 417,5	1 397,1	1 420,1	1 289,7	1 335,9	-0,7	3,6
Superior	679,1	694,0	741,0	816,1	866,5	962,5	958,6	988,1	1 092,8	1 052,6	1 089,9	1 034,8	3,9	-5,1
No especificado	0,0	0,9	0,0	0,0	0,0	0,0	0,0	0,0	0,0	1,7	1,1	1,5	-	-
Sierra	**1 702,7**	**1 750,4**	**1 770,7**	**1 699,0**	**1 747,0**	**1 733,7**	**1 694,2**	**1 687,6**	**1 645,1**	**1 674,0**	**1 640,6**	**1 628,8**	**-0,4**	**-0,7**
Primaria 1/	581,9	570,5	504,0	461,1	445,9	416,3	384,3	332,3	296,9	265,5	258,0	244,2	-7,6	-5,3
Secundaria	843,6	854,9	919,4	899,7	919,9	923,3	904,9	919,2	890,8	925,0	930,1	934,4	0,9	0,5
Superior	277,2	324,9	347,3	338,1	381,2	394,1	404,9	436,1	456,9	483,5	452,5	450,1	4,5	-0,5
No especificado	0,0	0,0	0,0	0,0	0,0	0,0	0,0	0,0	0,5	0,0	0,0	0,0	-	-
Selva	**716,3**	**676,5**	**689,2**	**715,5**	**703,1**	**710,2**	**719,4**	**692,1**	**692,7**	**653,5**	**677,4**	**635,4**	**-1,1**	**-6,2**
Primaria 1/	243,5	223,5	214,5	216,4	203,4	188,3	174,1	178,1	150,8	137,5	148,3	134,5	-5,3	-9,3
Secundaria	381,8	367,0	384,6	394,7	383,1	393,5	407,3	377,0	395,3	364,8	377,3	366,7	-0,4	-2,8
Superior	91,0	86,0	90,1	104,5	116,3	128,4	138,1	137,1	146,7	151,2	151,8	134,1	3,6	-11,7
No especificado	0,0	0,0	0,0	0,0	0,3	0,0	0,0	0,0	0,0	0,0	0,0	0,0	-	-

1/ Incluye: sin nivel, inicial y primaria.

2/ Comprende: Provincia de Lima y Provincia Constitucional del Callao.

Fuente: Instituto Nacional de Estadística e Informática - Encuesta Nacional de Hogares.

CUADRO Nº 6.29
PERÚ: POBLACIÓN ECONÓMICAMENTE ACTIVA OCUPADA DE 14 A 29 AÑOS, SEGÚN TAMAÑO DE EMPRESA Y ÁMBITO GEOGRÁFICO, 2004 - 2015
(Miles de personas)

Tamaño de empresa / Ámbito geográfico	2004	2005	2006	2007	2008	2009	2010	2011	2012	2013	2014	2015	Tasa de crecimiento promedio anual (%) 2004 - 2015	Variación porcentual 2015/2014
Total	**4 800,4**	**4 732,4**	**4 902,8**	**4 946,1**	**5 061,1**	**5 101,3**	**5 017,5**	**4 981,4**	**5 002,7**	**4 964,0**	**4 855,1**	**4 779,6**	**0,0**	**-1,6**
De 1 a 10	3 831,2	3 687,1	3 764,0	3 790,2	3 732,2	3 773,3	3 675,0	3 555,8	3 490,1	3 414,1	3 324,9	3 306,2	-1,3	-0,6
De 11 a 50	393,2	427,6	428,4	436,5	516,7	512,1	488,5	476,9	508,3	539,7	501,2	482,2	1,9	-3,8
51 y más	545,9	590,9	679,4	683,3	769,3	776,3	803,6	882,8	916,4	954,0	964,4	938,6	5,0	-2,7
No especificado	30,1	26,8	31,0	36,2	42,9	39,5	50,6	65,8	87,8	56,2	64,6	52,6	-	-
Lima Metropolitana 1/	**1 352,5**	**1 276,0**	**1 411,8**	**1 431,3**	**1 506,9**	**1 536,2**	**1 495,2**	**1 505,1**	**1 541,6**	**1 518,3**	**1 456,2**	**1 443,4**	**0,6**	**-0,9**
De 1 a 10	910,3	799,8	847,6	874,7	864,6	908,5	878,1	805,8	801,9	771,8	695,3	707,0	-2,3	1,7
De 11 a 50	175,5	195,2	193,8	193,9	248,4	240,6	228,9	220,9	226,6	251,4	235,7	232,5	2,6	-1,4
51 y más	253,3	271,5	353,6	341,4	367,1	371,9	361,5	436,0	455,6	465,3	495,4	485,3	6,1	-2,0
No especificado	13,5	9,5	16,8	21,3	26,9	15,2	26,6	42,4	57,5	29,8	29,8	18,6	-	-
Resto País	**3 447,8**	**3 456,4**	**3 491,0**	**3 514,8**	**3 554,1**	**3 565,1**	**3 522,3**	**3 476,3**	**3 461,1**	**3 445,7**	**3 398,9**	**3 336,2**	**-0,3**	**-1,8**
De 1 a 10	2 920,9	2 887,3	2 916,4	2 915,5	2 867,7	2 864,8	2 796,9	2 750,1	2 688,2	2 642,3	2 629,6	2 599,2	-1,1	-1,2
De 11 a 50	217,7	232,4	234,6	242,6	268,3	271,5	259,5	256,0	281,7	288,3	265,5	249,8	1,3	-5,9
51 y más	292,7	319,4	325,8	341,9	402,2	404,5	442,0	446,8	460,8	488,7	468,9	453,3	4,1	-3,3
No especificado	16,6	17,3	14,2	14,8	15,9	24,4	23,9	23,4	30,4	26,4	34,8	34,0	-	-
Área de residencia														
Urbana	**3 139,5**	**3 115,4**	**3 267,3**	**3 371,6**	**3 523,1**	**3 587,2**	**3 564,1**	**3 603,9**	**3 651,4**	**3 691,4**	**3 600,0**	**3 540,3**	**1,1**	**-1,7**
De 1 a 10	2 298,9	2 214,0	2 269,3	2 355,2	2 361,3	2 414,0	2 376,3	2 320,5	2 304,9	2 288,5	2 218,0	2 204,6	-0,4	-0,6
De 11 a 50	326,0	351,4	357,6	359,6	439,6	436,2	416,1	412,8	430,4	484,1	437,3	422,3	2,4	-3,4
51 y más	487,9	525,6	610,5	623,7	682,8	701,0	723,6	807,8	830,4	865,3	883,9	863,2	5,3	-2,3
No especificado	26,7	24,3	29,9	33,2	39,3	36,0	48,1	62,9	85,7	53,6	60,8	50,1	-	-
Rural	**1 660,9**	**1 617,0**	**1 635,5**	**1 574,5**	**1 537,9**	**1 514,1**	**1 453,4**	**1 377,5**	**1 351,2**	**1 272,6**	**1 255,1**	**1 239,3**	**-2,6**	**-1,3**
De 1 a 10	1 532,2	1 473,1	1 494,8	1 435,0	1 370,9	1 359,3	1 298,7	1 235,4	1 185,2	1 125,6	1 106,9	1 101,5	-3,0	-0,5
De 11 a 50	67,1	76,2	70,8	76,9	77,0	75,9	72,3	64,1	77,9	55,6	63,9	59,9	-1,0	-6,3
51 y más	58,0	65,2	68,9	59,6	86,5	75,4	79,9	75,1	86,0	88,8	80,5	75,4	2,4	-6,4
No especificado	3,5	2,5	1,1	3,0	3,5	3,5	2,5	2,9	2,1	2,6	3,8	2,5	-	-
Región natural														
Costa	**2 381,4**	**2 305,5**	**2 443,0**	**2 531,6**	**2 611,0**	**2 657,4**	**2 603,9**	**2 601,7**	**2 664,8**	**2 636,5**	**2 537,0**	**2 515,4**	**0,5**	**-0,9**
De 1 a 10	1 696,1	1 564,5	1 616,1	1 692,7	1 681,5	1 718,6	1 679,4	1 586,6	1 592,5	1 547,1	1 458,3	1 445,2	-1,4	-0,9
De 11 a 50	273,8	300,9	307,6	304,1	357,8	352,6	342,2	330,3	348,4	371,7	335,2	339,0	2,0	1,1
51 y más	386,7	420,5	495,3	507,2	537,1	555,9	542,1	627,9	647,5	671,7	695,9	696,3	5,5	0,0
No especificado	24,7	19,5	23,9	27,7	34,6	30,3	40,2	56,9	76,5	45,9	47,6	35,0	-	-
Sierra	**1 702,7**	**1 750,4**	**1 770,7**	**1 699,0**	**1 747,0**	**1 733,7**	**1 694,2**	**1 687,6**	**1 645,1**	**1 674,0**	**1 640,6**	**1 628,8**	**-0,4**	**-0,7**
De 1 a 10	1 508,8	1 526,9	1 552,9	1 470,6	1 451,3	1 451,2	1 398,0	1 386,7	1 328,6	1 334,6	1 307,3	1 331,1	-1,1	1,8
De 11 a 50	80,3	91,5	77,3	90,6	111,7	112,6	96,1	100,2	106,4	123,7	121,3	99,7	2,0	-17,8
51 y más	110,9	127,4	136,4	131,8	178,9	163,7	193,6	195,0	202,0	207,9	199,4	184,5	4,7	-7,5
No especificado	2,7	4,6	4,0	6,0	5,0	6,2	6,4	5,7	8,1	7,8	12,5	13,4	-	-
Selva	**716,3**	**676,5**	**689,2**	**715,5**	**703,1**	**710,2**	**719,4**	**692,1**	**692,7**	**653,5**	**677,4**	**635,4**	**-1,1**	**-6,2**
De 1 a 10	626,2	595,6	595,0	626,9	599,4	603,5	597,5	582,6	569,0	532,4	559,2	529,8	-1,5	-5,3
De 11 a 50	39,1	35,3	43,5	41,9	47,2	46,9	50,1	46,4	53,6	44,3	44,7	43,5	1,0	-2,5
51 y más	48,3	43,0	47,7	44,3	53,3	56,7	67,8	59,9	66,9	74,4	69,0	57,8	1,6	-16,3
No especificado	2,7	2,7	3,1	2,5	3,2	3,1	3,9	3,2	3,3	2,5	4,5	4,2	-	-

1/ Comprende: Provincia de Lima y Provincia Constitucional del Callao.

Fuente: Instituto Nacional de Estadística e Informática - Encuesta Nacional de Hogares.

CUADRO Nº 6.30
PERÚ: POBLACIÓN ECONÓMICAMENTE ACTIVA OCUPADA DE 14 A 29 AÑOS, SEGÚN RAMAS DE ACTIVIDAD Y ÁMBITO GEOGRÁFICO, 2008 - 2015
(Miles de personas)

Ramas de actividad / Ámbito geográfico	2008	2009	2010	2011	2012
Total	**5 061,1**	**5 101,3**	**5 017,5**	**4 981,4**	**5 002,7**
Agricultura/Pesca/Minería	1 390,8	1 321,4	1 248,0	1 226,9	1 189,9
Manufactura	623,4	573,1	533,5	548,2	548,7
Construcción	232,1	262,3	298,2	293,4	315,8
Comercio	937,4	972,2	957,0	934,8	965,9
Transportes y Comunicaciones	448,3	469,4	475,1	466,5	438,3
Otros Servicios 1/	1 428,9	1 502,9	1 505,7	1 511,6	1 544,1
Lima Metropolitana 2/	**1 506,9**	**1 536,2**	**1 495,2**	**1 505,1**	**1 541,6**
Agricultura/Pesca/Minería	12,5	11,8	20,7	8,8	10,7
Manufactura	295,8	255,4	223,0	245,8	273,8
Construcción	92,8	98,0	115,3	105,7	115,5
Comercio	349,6	331,5	330,0	324,0	332,2
Transportes y Comunicaciones	163,1	187,5	185,2	159,7	166,1
Otros Servicios 1/	593,0	652,1	620,9	661,0	643,3
Resto País	**3 554,1**	**3 565,1**	**3 522,3**	**3 476,3**	**3 461,1**
Agricultura/Pesca/Minería	1 378,3	1 309,5	1 227,2	1 218,1	1 179,1
Manufactura	327,7	317,7	310,5	302,4	274,8
Construcción	139,3	164,4	182,9	187,6	200,3
Comercio	587,8	640,7	627,0	610,8	633,8
Transportes y Comunicaciones	285,2	282,0	289,8	306,7	272,2
Otros Servicios 1/	835,9	850,8	884,8	850,6	900,8
Área de residencia					
Urbana	**3 523,1**	**3 587,2**	**3 564,1**	**3 603,9**	**3 651,4**
Agricultura/Pesca/Minería	285,4	256,8	248,1	262,3	257,9
Manufactura	543,0	488,6	460,7	487,5	489,4
Construcción	193,5	213,3	243,3	241,1	263,6
Comercio	830,3	850,2	839,5	825,5	859,4
Transportes y Comunicaciones	394,9	426,3	420,6	419,2	391,0
Otros Servicios 1/	1 276,0	1 352,2	1 351,9	1 368,3	1 390,1
Rural	**1 537,9**	**1 514,1**	**1 453,4**	**1 377,5**	**1 351,2**
Agricultura/Pesca/Minería	1 105,4	1 064,6	999,9	964,6	932,0
Manufactura	80,4	84,5	72,9	60,7	59,3
Construcción	38,6	49,1	55,0	52,3	52,2
Comercio	107,1	122,0	117,5	109,3	106,5
Transportes y Comunicaciones	53,4	43,2	54,4	47,2	47,3
Otros Servicios 1/	152,9	150,7	153,8	143,3	154,0
Región natural					
Costa	**2 611,0**	**2 657,4**	**2 603,9**	**2 601,7**	**2 664,8**
Agricultura/Pesca/Minería	241,1	231,1	219,4	199,0	220,4
Manufactura	431,1	380,5	355,6	374,3	391,9
Construcción	146,3	158,6	176,8	171,6	188,7
Comercio	590,2	594,3	590,1	575,3	582,2
Transportes y Comunicaciones	289,2	311,0	312,2	292,7	288,2
Otros Servicios 1/	913,1	981,8	949,8	988,9	993,4
Sierra	**1 747,0**	**1 733,7**	**1 694,2**	**1 687,6**	**1 645,1**
Agricultura/Pesca/Minería	830,7	773,3	742,8	741,4	683,4
Manufactura	146,5	148,6	135,3	137,6	126,0
Construcción	59,6	82,9	90,5	93,6	96,3
Comercio	232,6	254,6	242,8	232,4	254,5
Transportes y Comunicaciones	102,9	104,4	94,8	110,3	95,5
Otros Servicios 1/	374,6	370,0	388,1	372,3	389,5
Selva	**703,1**	**710,2**	**719,4**	**692,1**	**692,7**
Agricultura/Pesca/Minería	319,0	317,0	285,8	286,5	286,1
Manufactura	45,8	43,9	42,7	36,4	30,8
Construcción	26,2	20,9	31,0	28,1	30,8
Comercio	114,7	123,3	124,1	127,1	129,2
Transportes y Comunicaciones	56,2	54,1	68,1	63,5	54,7
Otros Servicios 1/	141,2	151,1	167,8	150,4	161,2

Continúa...

CUADRO Nº 6.30
PERÚ: POBLACIÓN ECONÓMICAMENTE ACTIVA OCUPADA DE 14 A 29 AÑOS, SEGÚN RAMAS DE ACTIVIDAD Y ÁMBITO GEOGRÁFICO, 2008 - 2015

(Miles de personas)

Ramas de actividad / Ámbito geográfico	2013	2014	2015		Tasa de crecimiento promedio anual (%) 2008 - 2015	Variación porcentual 2015/2008			Diferencia Absoluta 2015/2008		
			Abs.	C.V. (%)		Porcentaje	%P>T	Significancia	Diferencia	%P>T	Significancia
Total	**4964,0**	**4855,1**	**4779,6**	**1,8**	**-0,8**	**-5,6**	**0,9**		**-281,5**	**0,9**	
Agricultura/Pesca/Minería	1 121,9	1 129,1	1 181,5	2,6	-2,3	-15,1	0,0	***	-209,3	0,0	***
Manufactura	532,7	485,7	470,5	4,2	-3,9	-24,5	0,0	***	-153,0	0,0	***
Construcción	320,5	342,8	327,8	4,2	5,1	41,2	0,0	***	95,7	0,0	***
Comercio	1 015,9	959,6	899,4	2,9	-0,6	-4,1	0,4		-38,1	0,4	
Transportes y Comunicaciones	437,3	459,6	460,0	3,7	0,4	2,6	0,7		11,7	0,7	
Otros Servicios 1/	1 535,6	1 478,4	1 440,5	2,5	0,1	0,8	0,9		11,5	0,9	
Lima Metropolitana 2/	**1 518,3**	**1 456,2**	**1 443,4**	**4,4**	**-0,6**	**-4,2**	**0,6**		**-63,6**	**0,6**	
Agricultura/Pesca/Minería	14,6	15,6	14,8	20,6	2,4	18,3	0,7		2,3	0,7	
Manufactura	234,9	225,1	218,9	7,5	-4,2	-26,0	0,0	***	-76,9	0,0	**
Construcción	97,5	108,6	112,3	9,4	2,8	21,0	0,3		19,5	0,3	
Comercio	386,6	349,8	315,0	5,9	-1,5	-9,9	0,3		-34,6	0,3	
Transportes y Comunicaciones	155,2	155,1	177,7	6,9	1,2	8,9	0,5		14,5	0,5	
Otros Servicios 1/	629,4	601,9	604,6	4,6	0,3	1,9	0,8		11,6	0,8	
Resto País	**3445,7**	**3 398,9**	**3 336,2**	**1,9**	**-0,9**	**-6,1**	**0,1**	**	**-217,9**	**0,1**	*
Agricultura/Pesca/Minería	1 107,3	1 113,5	1 166,7	2,6	-2,4	-15,4	0,0	***	-211,6	0,0	***
Manufactura	297,8	260,5	251,5	4,4	-3,7	-23,2	0,0	***	-76,1	0,0	***
Construcción	222,9	234,2	215,5	4,0	6,4	54,7	0,0	***	76,2	0,0	***
Comercio	629,4	609,7	584,3	3,1	-0,1	-0,6	0,9		-3,5	0,9	
Transportes y Comunicaciones	282,0	304,5	282,3	4,0	-0,1	-1,0	0,9		-2,9	0,9	
Otros Servicios 1/	906,2	876,4	835,9	2,6	0,0	0,0	1,0		0,0	1,0	
Área de residencia											
Urbana	**3 691,4**	**3 600,0**	**3 540,3**	**2,3**	**0,1**	**0,5**	**0,9**		**17,2**	**0,9**	
Agricultura/Pesca/Minería	261,9	277,8	301,5	5,3	0,8	5,6	0,6		16,1	0,6	
Manufactura	461,2	429,0	417,2	4,6	-3,7	-23,2	0,0	***	-125,8	0,0	***
Construcción	267,6	277,4	272,0	4,9	5,0	40,6	0,0	***	78,6	0,0	***
Comercio	917,3	864,7	814,2	3,2	-0,3	-1,9	0,7		-16,2	0,7	
Transportes y Comunicaciones	394,4	415,7	417,6	4,0	0,8	5,7	0,4		22,7	0,4	
Otros Servicios 1/	1 389,0	1 335,4	1 317,8	2,7	0,5	3,3	0,5		41,8	0,5	
Rural	**1 272,6**	**1 255,1**	**1 239,3**	**2,7**	**-3,0**	**-19,4**	**0,0**	***	**-298,6**	**0,0**	***
Agricultura/Pesca/Minería	860,0	851,2	880,0	3,0	-3,2	-20,4	0,0	***	-225,4	0,0	***
Manufactura	71,5	56,7	53,2	8,4	-5,7	-33,9	0,0	***	-27,2	0,0	***
Construcción	52,9	65,4	55,8	6,4	5,4	44,4	0,0	**	17,2	0,0	***
Comercio	98,7	94,9	85,2	5,2	-3,2	-20,5	0,0	***	-21,9	0,0	**
Transportes y Comunicaciones	42,8	43,9	42,4	7,2	-3,2	-20,6	0,0	**	-11,0	0,1	*
Otros Servicios 1/	146,7	143,0	122,7	4,7	-3,1	-19,8	0,0	***	-30,3	0,0	***
Región natural											
Costa	**2 636,5**	**2 537,0**	**2 515,4**	**2,9**	**-0,5**	**-3,7**	**0,5**		**-95,5**	**0,5**	
Agricultura/Pesca/Minería	214,7	196,9	223,6	6,1	-1,1	-7,2	0,5		-17,5	0,5	
Manufactura	362,1	333,3	323,1	5,5	-4,0	-25,0	0,0	***	-108,0	0,0	***
Construcción	181,9	187,4	187,7	6,3	3,6	28,3	0,1	*	41,3	0,0	**
Comercio	636,2	599,7	549,8	3,9	-1,0	-6,8	0,3		-40,4	0,3	
Transportes y Comunicaciones	278,2	282,3	304,8	4,7	0,8	5,4	0,6		15,6	0,6	
Otros Servicios 1/	963,3	937,4	926,5	3,4	0,2	1,5	0,8		13,3	0,8	
Sierra	**1 674,0**	**1 640,6**	**1 628,8**	**2,7**	**-1,0**	**-6,8**	**0,1**		**-118,2**	**0,2**	
Agricultura/Pesca/Minería	664,2	667,3	702,6	3,4	-2,4	-15,4	0,0	***	-128,1	0,0	***
Manufactura	131,1	117,9	118,8	6,7	-3,0	-18,9	0,0	**	-27,8	0,1	*
Construcción	101,5	118,5	104,2	5,6	8,3	74,8	0,0	***	44,6	0,0	***
Comercio	260,8	233,3	231,4	5,5	-0,1	-0,5	1,0		-1,2	1,0	
Transportes y Comunicaciones	108,1	123,1	104,0	6,8	0,2	1,1	0,9		1,1	0,9	
Otros Servicios 1/	408,3	380,6	367,8	4,2	-0,3	-1,8	0,8		-6,9	0,8	
Selva	**653,5**	**677,4**	**635,4**	**3,6**	**-1,4**	**-9,6**	**0,1**		**-67,7**	**0,1**	
Agricultura/Pesca/Minería	243,1	264,8	255,3	5,0	-3,1	-20,0	0,0	***	-63,8	0,0	**
Manufactura	39,5	34,5	28,6	8,9	-6,5	-37,7	0,0	***	-17,3	0,0	***
Construcción	37,0	36,9	36,0	9,0	4,7	37,5	0,1		9,8	0,1	*
Comercio	118,9	126,6	118,1	5,7	0,4	3,0	0,8		3,5	0,8	
Transportes y Comunicaciones	51,0	54,2	51,2	7,8	-1,3	-9,0	0,4		-5,1	0,5	
Otros Servicios 1/	164,0	160,4	146,2	5,1	0,5	3,6	0,7		5,1	0,7	

1/ Otros Servicios lo componen las ramas de actividad de electricidad, gas y agua, intermediación financiera, actividades de servicios sociales y de salud, otras activ. de serv. Comunitarias, sociales y personales y hogares

2/ Comprende: Provincia de Lima y Provincia Constitucional del Callao.

Fuente: Instituto Nacional de Estadística e Informática - Encuesta Nacional de Hogares.

CUADRO Nº 6.31
PERÚ: POBLACIÓN ECONÓMICAMENTE ACTIVA OCUPADA DE 14 A 29 AÑOS, SEGÚN CATEGORÍA DE OCUPACIÓN Y ÁMBITO GEOGRÁFICO, 2004 - 2015
(Miles de personas)

Categoría de ocupación / Ámbito geográfico	2004	2005	2006	2007	2008	2009	2010	2011	2012	2013	2014	2015	Tasa de crecimiento promedio anual (%) 2004 - 2015	Variación porcentual 2015/2014
Total	**4 800,2**	**4 732,4**	**4 902,8**	**4 946,1**	**5 061,1**	**5 101,3**	**5 017,5**	**4 981,4**	**5 002,7**	**4 964,0**	**4 855,1**	**4 779,6**	**0,0**	**-1,6**
Independientes	1 040,1	1 044,1	985,7	1 105,1	1 116,2	1 148,1	1 140,0	1 045,6	1 039,7	968,0	943,7	935,4	-1,0	-0,9
Dependiente	2 363,5	2 388,0	2 587,1	2 677,0	2 822,8	2 854,4	2 841,2	2 885,4	2 982,6	3 051,7	2 988,9	2 970,2	2,1	-0,6
Trabajador Familiar No Remunerado	1 367,2	1 269,5	1 296,7	1 130,3	1 084,5	1 055,5	1 003,3	1 021,3	950,3	926,9	899,7	855,3	-4,2	-4,9
Otro	29,5	30,9	33,3	33,7	37,6	43,3	33,0	29,1	30,1	17,4	22,8	18,6	-	-
Lima Metropolitana 3/	**1 352,5**	**1 276,0**	**1 411,8**	**1 431,3**	**1 506,9**	**1 536,2**	**1 495,2**	**1 505,1**	**1 541,6**	**1 518,3**	**1 456,2**	**1 443,4**	**0,6**	**-0,9**
Independiente	253,4	259,6	234,8	223,9	248,7	279,1	285,5	231,0	241,0	219,3	207,4	198,1	-2,2	-4,5
Dependiente	977,7	936,8	1 083,4	1 100,3	1 187,5	1 173,4	1 111,7	1 179,4	1 198,4	1 209,5	1 177,2	1 172,1	1,7	-0,4
Trabajador Familiar No Remunerado	121,4	79,7	91,6	104,4	70,7	80,2	96,4	92,3	102,2	87,1	71,6	72,1	-4,6	0,6
Otro	0,0	0,0	1,9	2,8	0,0	3,5	1,6	2,4	0,0	2,4	0,0	1,1	-	-
Resto País	**3 447,7**	**3 456,4**	**3 491,0**	**3 514,8**	**3 554,1**	**3 565,1**	**3 522,3**	**3 476,3**	**3 461,1**	**3 445,7**	**3 398,9**	**3 336,2**	**-0,3**	**-1,8**
Independiente	786,7	784,5	750,8	881,2	867,5	869,1	854,6	814,6	798,6	748,8	736,3	737,4	-0,6	0,1
Dependiente	1 385,8	1 451,2	1 503,7	1 576,7	1 635,2	1 681,0	1 729,5	1 706,0	1 784,3	1 842,2	1 811,7	1 798,1	2,4	-0,7
Trabajador Familiar No Remunerado	1 245,7	1 189,8	1 205,0	1 025,9	1 013,8	975,2	906,9	928,9	848,1	839,8	828,0	783,3	-4,1	-5,4
Otro	29,5	30,9	31,4	30,9	37,6	39,8	31,3	26,7	30,1	15,0	22,8	17,4	-	-
Área de residencia														
Urbana	**3 139,4**	**3 115,4**	**3 267,3**	**3 371,6**	**3 523,1**	**3 587,2**	**3 564,1**	**3 603,9**	**3 651,4**	**3 691,4**	**3 600,0**	**3 540,3**	**1,1**	**-1,7**
Independiente	695,9	718,3	673,6	748,3	783,7	821,5	828,9	772,6	774,9	718,7	716,4	678,0	-0,2	-5,4
Dependiente	1 944,5	1 939,0	2 134,9	2 174,7	2 325,0	2 348,2	2 327,4	2 416,4	2 465,3	2 580,7	2 496,9	2 513,2	2,4	0,7
Trabajador Familiar No Remunerado	481,7	440,1	439,6	428,2	390,0	387,8	388,4	395,5	392,1	381,2	372,5	337,7	-3,2	-9,4
Otro	17,3	17,9	19,2	20,4	24,5	29,7	19,4	19,4	19,2	10,8	14,2	11,4	-	-
Rural	**1 660,9**	**1 617,0**	**1 635,5**	**1 574,5**	**1 537,9**	**1 514,1**	**1 453,4**	**1 377,5**	**1 351,2**	**1 272,6**	**1 255,1**	**1 239,3**	**-2,6**	**-1,3**
Independiente	344,2	325,7	312,1	356,8	332,5	326,6	311,1	273,0	264,8	249,3	227,3	257,4	-2,6	13,2
Dependiente	419,0	448,9	452,2	502,3	497,8	506,2	513,8	469,0	517,3	471,0	491,9	457,0	0,8	-7,1
Trabajador Familiar No Remunerado	885,5	829,4	857,0	702,1	694,5	667,6	614,9	625,8	558,2	545,7	527,2	517,7	-4,8	-1,8
Otro	12,2	12,9	14,2	13,4	13,1	13,6	13,6	9,7	10,9	6,6	8,7	7,2	-	-

1/ Incluye Independiente y Empleador y Patrono.

2/ Incluye Empleado, obrero y trabajador del hogar.

3/ Comprende: Provincia de Lima y Provincia Constitucional del Callao.

Fuente: Instituto Nacional de Estadística e Informática - Encuesta Nacional de Hogares.

CUADRO Nº 6.32

PERÚ: POBLACIÓN ECONÓMICAMENTE ACTIVA OCUPADA DE 14 A 29 AÑOS POR PROMEDIO DE HORAS TRABAJADAS, SEGÚN SEXO Y ÁMBITO GEOGRÁFICO, 2004 - 2015

(Horas por semana)

Sexo / Ámbito geográfico	2004	2005	2006	2007	2008	2009	2010	2011	2012	2013	2014	2015
Total	**44**	**45**	**44**	**44**	**44**	**43**	**42**	**42**	**42**	**41**	**41**	**41**
Hombre	45	47	45	46	46	45	44	44	43	43	43	43
Mujer	42	42	41	42	42	40	40	40	40	39	38	39
Lima Metropolitana 1/	**51**	**52**	**50**	**49**	**49**	**46**	**45**	**45**	**45**	**45**	**44**	**44**
Hombre	52	54	51	50	50	49	46	47	45	46	46	46
Mujer	50	50	48	48	47	43	42	43	44	43	41	43
Resto País	**41**	**42**	**41**	**42**	**42**	**42**	**41**	**41**	**41**	**40**	**40**	**40**
Hombre	43	44	43	44	44	44	43	43	42	42	42	42
Mujer	39	39	39	40	39	39	39	38	38	37	37	37
Área de residencia												
Urbana	**47**	**48**	**46**	**46**	**46**	**45**	**44**	**44**	**44**	**43**	**43**	**43**
Hombre	45	45	44	44	44	42	42	41	45	45	45	45
Mujer	46	45	45	44	44	44	43	43	42	41	40	41
Rural	**38**	**38**	**39**	**39**	**39**	**39**	**38**	**37**	**37**	**36**	**36**	**36**
Hombre	41	41	40	41	41	40	40	39	39	38	38	38
Mujer	35	35	36	37	36	36	35	35	34	33	33	33
Región natural												
Costa	**48**	**49**	**47**	**47**	**47**	**45**	**44**	**45**	**44**	**44**	**44**	**44**
Hombre	49	51	49	49	50	48	47	47	45	46	46	46
Mujer	46	46	45	45	45	42	41	42	42	41	41	41
Sierra	**39**	**40**	**40**	**40**	**39**	**40**	**39**	**38**	**38**	**37**	**37**	**37**
Hombre	41	42	41	42	41	41	41	40	40	39	39	39
Mujer	37	38	38	38	37	38	37	36	37	34	35	35
Selva	**42**	**42**	**42**	**43**	**43**	**44**	**43**	**42**	**42**	**41**	**41**	**41**
Hombre	43	44	44	44	44	45	44	43	43	42	43	43
Mujer	39	38	39	42	42	42	40	40	39	39	38	38

1/ Comprende: Provincia de Lima y Provincia Constitucional del Callao.

Fuente: Instituto Nacional de Estadística e Informática - Encuesta Nacional de Hogares.

CUADRO Nº 6.33

PERÚ: POBLACIÓN OCUPADA DE 14 A 29 AÑOS POR EMPLEO FORMAL E INFORMAL, SEGÚN ÁMBITO GEOGRÁFICO, 2012 - 2015

(Porcentaje)

Ámbito geográfico	2012			2013			2014			2015		
	Total	Empleo formal	Empleo informal	Total	Empleo formal	Empleo informal	Total	Empleo formal	Empleo informal	Total	Empleo formal	Empleo informal
Total	**100,0**	**17,1**	**82,9**	**100,0**	**19,5**	**80,5**	**100,0**	**20,2**	**79,8**	**100,0**	**19,9**	**80,1**
Lima Metropolitana 1/	100,0	30,7	69,3	100,0	35,0	65,0	100,0	39,1	60,9	100,0	38,3	61,7
Resto País	100,0	11,0	89,0	100,0	12,7	87,3	100,0	12,2	87,8	100,0	12,0	88,0
Área de residencia												
Urbana	100,0	22,4	77,6	100,0	25,1	74,9	100,0	26,1	73,9	100,0	25,9	74,1
Rural	100,0	2,7	97,3	100,0	3,4	96,6	100,0	3,4	96,6	100,0	2,9	97,1
Región natural												
Costa	100,0	25,1	74,9	100,0	28,2	71,8	100,0	30,0	70,0	100,0	29,7	70,3
Sierra	100,0	8,0	92,0	100,0	10,3	89,7	100,0	10,0	90,0	100,0	9,1	90,9
Selva	100,0	7,8	92,2	100,0	8,4	91,6	100,0	8,6	91,4	100,0	8,6	91,4

1/ Comprende: Provincia de Lima y Provincia Constitucional del Callao.

Fuente: Instituto Nacional de Estadísitica e Informática-Encuesta Nacional de Hogares.

CUADRO Nº 6.34

PERÚ: POBLACIÓN DESEMPLEADA DE 14 A 29 AÑOS, SEGÚN ÁMBITO GEOGRÁFICO Y SEXO, 2004 - 2015

(Miles de personas)

Ámbito geográfico / Sexo	2004	2005	2006	2007	2008	2009	2010	2011	2012
Total	**471,5**	**479,5**	**428,7**	**473,9**	**465,5**	**431,4**	**439,1**	**438,8**	**413,5**
Lima Metropolitana 1/	212,7	206,7	172,6	190,3	199,5	168,9	183,5	189,2	177,4
Resto País	258,8	272,8	256,2	283,6	266,0	262,4	255,6	249,6	236,1
Área de residencia									
Urbana	443,8	457,2	406,8	451,9	434,5	409,0	415,3	411,6	387,5
Rural	27,7	22,3	21,9	22,0	31,0	22,3	23,8	27,3	26,1
Hombre	**255,6**	**257,2**	**221,1**	**261,1**	**236,6**	**242,8**	**227,6**	**234,8**	**201,2**
Lima Metropolitana 1/	106,3	96,6	86,7	96,9	88,6	89,8	89,8	96,5	78,2
Resto País	149,3	160,7	134,4	164,2	148,0	153,1	137,8	138,4	123,1
Área de residencia									
Urbana	236,5	245,4	209,6	247,4	219,4	231,7	214,2	219,0	186,7
Rural	19,1	11,9	11,5	13,7	17,2	11,1	13,3	15,8	14,6
Mujer	**215,9**	**222,2**	**207,6**	**212,8**	**228,9**	**188,5**	**211,5**	**204,0**	**212,3**
Lima Metropolitana 1/	106,4	110,1	85,9	93,4	110,9	79,2	93,7	92,8	99,2
Resto País	109,5	112,1	121,7	119,4	118,0	109,4	117,8	111,2	113,1
Área de residencia									
Urbana	207,3	211,8	197,1	204,5	215,1	177,3	201,1	192,6	200,8
Rural	8,6	10,4	10,5	8,4	13,8	11,2	10,4	11,4	11,5

Continúa...

CUADRO Nº 6.34

PERÚ: POBLACIÓN DESEMPLEADA DE 14 A 29 AÑOS, SEGÚN ÁMBITO GEOGRÁFICO Y SEXO, 2004 - 2015

(Miles de personas)

Conclusión.

Ámbito geográfico / Sexo	2013	2014	2015		Tasa de crecimiento promedio anual (%) 2004 - 2015	Variación porcentual 2015/2004			Diferencia Absoluta 2015/2004		
			Abs.	C.V. (%)		Porcentaje	%P>T	Significancia	Diferencia	%P>T	Significancia
Total	**412,0**	**413,2**	**360,1**	**4,7**	- 2,4	**-23,6**	**0,0**	***	**-111,4**	**0,0**	***
Lima Metropolitana 1/	158,1	161,4	166,4	8,2	- 2,2	-21,8	0,0	**	-46,3	0,1	*
Resto País	253,9	251,8	193,7	5,0	- 2,6	-25,1	0,0	***	-65,0	0,0	***
Área de residencia											
Urbana	376,1	384,6	338,2	4,9	- 2,4	-23,8	0,0	***	-105,6	0,0	***
Rural	35,8	28,6	21,9	12,4	- 2,1	-21,0	0,1		-5,8	0,2	
Hombre	**203,7**	**225,8**	**200,5**	**6,1**	- 2,2	-21,6	**0,0**	***	-55,1	**0,0**	***
Lima Metropolitana 1/	77,0	88,7	87,5	10,9	- 1,8	-17,7	0,2		-18,8	0,2	
Resto País	126,6	137,1	113,0	6,8	- 2,5	-24,3	0,0	***	-36,3	0,0	***
Área de residencia											
Urbana	184,1	207,1	186,9	6,5	- 2,1	-21,0	0,0	***	-49,5	0,0	***
Rural	19,6	18,7	13,5	17,1	- 3,1	-29,0	0,1	*	-5,5	0,1	
Mujer	**208,3**	**187,4**	**159,6**	**6,6**	- 2,7	-26,1	**0,0**	***	-56,3	**0,0**	***
Lima Metropolitana 1/	81,0	72,7	78,9	11,4	- 2,7	-25,9	0,0	**	-27,6	0,1	*
Resto País	127,3	114,7	80,8	6,8	- 2,7	-26,2	0,0	***	-28,7	0,0	***
Área de residencia											
Urbana	192,0	177,5	151,3	6,9	- 2,8	-27,0	0,0	***	-56,0	0,0	***
Rural	16,3	9,9	8,3	16,9	- ,3	-3,3	0,9		-0,3	0,9	

1/ Comprende: Provincia de Lima y Provincia Constitucional del Callao.

Fuente: Instituto Nacional de Estadísitica e Informática-Encuesta Nacional de Hogares.

CUADRO Nº 6.35

PERÚ: ACCESO Y USO DE LA POBLACIÓN ECONÓMICAMENTE ACTIVA OCUPADA DE 18 A 29 AÑOS AL SISTEMA FINANCIERO, SEGÚN PRINCIPALES CARACTERÍSTICAS, 2015

(Porcentaje)

Principales características	Tiene cuenta de ahorro			Tiene tarjeta de crédito		Tiene tarjeta de débito		No hace uso del sistema financiero
	Total	Si	No	Si	No	Si	No	
Total	**100,0**	**26,9**	**73,1**	**8,4**	**91,6**	**28,7**	**71,3**	**62,7**
Sexo								
Hombre	100,0	24,9	75,1	8,4	91,6	27,6	72,4	64,8
Mujer	100,0	29,5	70,5	8,3	91,7	30,2	69,8	60,0
Grupos de edad								
18 a 24 años	100,0	21,9	78,1	5,2	94,8	24,1	75,9	69,3
25 a 29 años	100,0	33,0	67,0	12,2	87,8	34,3	65,7	54,8
Nivel educativo								
Primaria 1/	100,0	14,5	85,5	0,8	99,2	14,1	85,9	82,9
Secundaria	100,0	19,2	80,8	4,8	95,2	20,6	79,4	72,7
Superior no Univ.	100,0	35,9	64,1	11,5	88,5	37,2	62,8	51,3
Superior Univ.	100,0	43,1	56,9	17,8	82,2	47,5	52,5	39,4
Estado civil								
Unido 2/	100,0	26,7	73,3	7,9	92,1	27,3	72,7	64,8
Alguna vez unido 3/	100,0	30,7	69,3	5,9	94,1	33,1	66,9	58,9
Soltero	100,0	26,7	73,3	8,9	91,1	29,0	71,0	62,0
Categoría de ocupación								
Independiente 4/	100,0	18,5	81,5	5,6	94,4	15,0	85,0	76,3
Dependiente 5/	100,0	32,7	67,3	10,9	89,1	37,1	62,9	53,6
Trabajador Familiar no remunerado	100,0	13,7	86,3	1,1	98,9	12,9	87,1	83,1
Trabajador del hogar	100,0	15,2	84,8	2,9	97,1	9,3	90,7	81,7
Otro	100,0	22,4	77,6	2,8	97,2	14,1	85,9	73,1
Tamaño de empresa								
De 1 a 10 trabajadores	100,0	15,2	84,8	3,9	96,1	13,4	86,6	79,8
De 11 a 50 trabajadores	100,0	34,1	65,9	9,7	90,3	34,4	65,6	52,9
De 51 y más	100,0	54,6	45,4	19,3	80,7	66,6	33,4	21,7
Ramas de actividad								
Agricultura/Pesca/Minería	100,0	17,5	82,5	2,2	97,8	17,7	82,3	78,5
Manufactura	100,0	28,9	71,1	7,1	92,9	30,5	69,5	60,2
Construcción	100,0	21,6	78,4	7,5	92,5	20,4	79,6	70,0
Comercio	100,0	25,9	74,1	8,7	91,3	28,1	71,9	63,5
Transportes y Comunicaciones	100,0	20,2	79,8	9,3	90,7	23,7	76,3	68,7
Otros Servicios 6/	100,0	36,2	63,8	12,4	87,6	39,1	60,9	49,5
Informalidad								
Empleo Informal	100,0	16,7	83,3	3,5	96,5	15,8	84,2	77,4
Empleo Formal	100,0	60,2	39,8	24,4	75,6	70,9	29,1	14,7
Acceso a Internet								
Si	100,0	33,7	66,3	12,3	87,7	37,0	63,0	52,2
No	100,0	16,2	83,8	2,2	97,8	15,8	84,2	79,2
Niveles de Empleo								
Subempleo Visible	100,0	27,1	72,9	5,0	95,0	23,4	76,6	66,6
Subempleo Invisible	100,0	15,0	85,0	2,5	97,5	15,1	84,9	79,6
Empleo Adecuado	100,0	37,4	62,6	13,7	86,3	41,0	59,0	47,7
Quintiles de ingreso								
I Quintil	100,0	15,0	85,0	0,8	99,2	13,6	86,4	83,0
II Quintil	100,0	15,5	84,5	2,4	97,6	17,0	83,0	78,4
III Quintil	100,0	24,2	75,8	6,7	93,3	24,9	75,1	66,9
IV Quintil	100,0	29,5	70,5	9,4	90,6	32,2	67,8	57,0
V Quintil	100,0	46,2	53,8	20,2	79,8	50,8	49,2	35,2
Condición de pobreza								
Pobre	100,0	15,3	84,7	1,5	98,5	14,7	85,3	81,6
No pobre	100,0	29,4	70,6	9,8	90,2	31,7	68,3	58,7

1/ Incluye: sin nivel, inicial y primaria.

2/ Incluye: conviviente y casado(a)

3/ Incluye: separado(a), divorciado(a) y viudo(a).

4/ Incluye: Empleado y obrero.

5/ Incluye: Empleador o Patrono e independientes.

6/ Otros Servicios lo componen las ramas de actividad de electricidad, gas y agua, intermediación financiera, actividades de servicios sociales y de salud, otras activ. de serv. Comunitarias, sociales y personales y hogares privados con servicio doméstico.

ANEXO 7

Características de la Población Ocupada en Empleo Informal

CUADRO Nº 7.1

PERÚ: POBLACIÓN OCUPADA POR EMPLEO FORMAL E INFORMAL, SEGÚN ÁMBITO GEOGRÁFICO, 2008 - 2015

(Miles de personas)

Ámbito geográfico	2008			2009			2010		
	Total	Empleo formal	Empleo informal	Total	Empleo formal	Empleo informal	Total	Empleo formal	Empleo informal
Total	**14 459,2**	**3 019,4**	**11 439,8**	**14 757,7**	**3 367,1**	**11 390,6**	**15 089,9**	**3 458,6**	**11 631,3**
Lima Metropolitana 1/	4 405,2	1 484,0	2 921,2	4 495,2	1 688,4	2 806,8	4 661,7	1 707,5	2 954,3
Resto País	10 054,0	1 535,4	8 518,6	10 262,5	1 678,7	8 583,8	10 428,1	1 751,1	8 677,0
Área de residencia									
Urbana	10 308,8	2 876,0	7 432,8	10 583,6	3 213,4	7 370,2	10 980,6	3 299,7	7 680,9
Rural	4 150,3	143,4	4 006,9	4 174,0	153,7	4 020,3	4 109,2	158,9	3 950,4
Región natural									
Costa	7 650,3	2 155,7	5 494,6	7 852,4	2 430,3	5 422,1	8 097,2	2 473,1	5 624,1
Sierra	4 918,1	629,0	4 289,2	4 994,2	692,7	4 301,5	5 028,9	721,9	4 307,0
Selva	1 890,8	234,7	1 656,1	1 911,1	244,1	1 667,0	1 963,7	263,6	1 700,1
Departamento									
Amazonas	215,1	20,7	194,4	220,3	22,2	198,1	226,1	22,9	203,3
Áncash	573,6	82,8	490,8	564,9	84,0	480,9	573,2	101,8	471,4
Apurímac	233,7	22,6	211,1	226,8	21,3	205,6	231,1	23,4	207,8
Arequipa	588,7	164,9	423,8	597,1	183,0	414,1	615,8	196,0	419,9
Ayacucho	321,7	25,9	295,8	316,6	29,2	287,4	320,6	31,9	288,7
Cajamarca	823,9	67,7	756,3	816,9	82,4	734,5	801,7	89,0	712,8
Callao	444,1	153,4	290,7	468,7	197,8	270,9	480,0	189,0	291,0
Cusco	683,7	89,1	594,6	700,4	104,5	595,9	692,8	94,4	598,4
Huancavelica	229,5	15,6	213,9	233,3	18,9	214,4	232,4	21,6	210,8
Huánuco	411,6	34,5	377,0	422,1	39,8	382,2	424,1	43,1	381,0
Ica	358,8	105,0	253,8	367,3	116,9	250,5	377,4	120,9	256,5
Junín	642,1	106,5	535,6	642,0	104,7	537,3	656,1	94,6	561,5
La Libertad	807,8	143,3	664,5	864,4	160,6	703,8	889,7	177,7	711,9
Lambayeque	574,4	92,7	481,7	604,9	92,3	512,6	612,4	94,3	518,2
Lima	4 395,0	1 418,1	2 976,9	4 469,3	1 579,8	2 889,5	4 614,3	1 611,4	3 003,0
Loreto	442,1	77,6	364,5	448,3	69,0	379,4	455,6	77,8	377,8
Madre de Dios	64,5	13,0	51,5	66,9	16,3	50,6	69,3	14,5	54,8
Moquegua	87,2	28,2	59,1	90,1	31,8	58,3	94,9	34,7	60,1
Pasco	127,1	27,2	99,9	148,3	29,9	118,4	149,0	32,9	116,1
Piura	813,5	114,6	698,9	848,8	140,8	708,0	859,8	126,8	733,0
Puno	717,7	66,1	651,5	735,7	77,6	658,1	759,2	77,2	682,0
San Martín	392,2	52,8	339,4	390,3	55,3	335,0	418,3	64,2	354,1
Tacna	164,6	45,5	119,1	157,1	47,0	110,1	166,8	56,7	110,2
Tumbes	114,7	18,2	96,4	116,1	24,0	92,1	120,2	22,4	97,8
Ucayali	231,8	33,2	198,6	241,1	38,3	202,8	248,8	39,6	209,3
Lima y Callao 2/	4 839,1	1 571,6	3 267,6	4 938,0	1 777,6	3 160,4	5 094,3	1 800,4	3 294,0
Provincia de Lima	3 961,1	1 330,6	2 630,5	4 026,6	1 490,7	2 535,9	4 181,7	1 518,5	2 663,3
Región de Lima 3/	433,9	87,5	346,4	442,8	89,1	353,6	432,6	92,9	339,7

Continúa...

CUADRO Nº 7.1

PERÚ: POBLACIÓN OCUPADA POR EMPLEO FORMAL E INFORMAL, SEGÚN ÁMBITO GEOGRÁFICO, 2008 - 2015

(Miles de personas)

Ámbito geográfico	2011			2012			2013			2014		
	Total	Empleo formal	Empleo informal	Total	Empleo formal	Empleo informal	Total	Empleo formal	Empleo informal	Total	Empleo formal	Empleo informal
Total	**15 307,3**	**3 821,9**	**11 485,4**	**15 541,5**	**3 993,3**	**11 548,2**	**15 683,6**	**4 124,1**	**11 559,5**	**15 796,9**	**4 291,2**	**11 505,7**
Lima Metropolitana 1/	4 746,1	1 921,9	2 824,2	4 885,6	1 960,9	2 924,7	4 891,0	2 017,6	2 873,4	4 869,5	2 192,9	2 676,5
Resto País	10 561,2	1 900,0	8 661,2	10 655,9	2 032,4	8 623,5	10 792,6	2 106,5	8 686,1	10 927,4	2 098,3	8 829,2
Área de residencia												
Urbana	11 251,7	3 663,5	7 588,2	11 549,6	3 830,5	7 719,1	11 760,2	3 944,2	7 816,0	11 872,5	4 101,0	7 771,5
Rural	4 055,6	158,5	3 897,2	3 991,9	162,8	3 829,1	3 923,4	179,9	3 743,5	3 924,4	190,2	3 734,2
Región natural												
Costa	8 194,7	2 755,9	5 438,8	8 431,7	2 879,8	5 551,8	8 471,3	2 953,6	5 517,7	8 487,5	3 131,0	5 356,5
Sierra	5 110,0	789,9	4 320,1	5 082,3	802,4	4 279,8	5 173,2	856,8	4 316,3	5 241,4	841,8	4 399,5
Selva	2 002,6	276,2	1 726,5	2 027,6	311,0	1 716,6	2 039,1	313,7	1 725,4	2 068,0	318,3	1 749,7
Departamento												
Amazonas	229,6	23,8	205,8	221,6	28,3	193,4	226,3	27,8	198,4	223,7	27,7	196,0
Áncash	572,9	103,4	469,5	584,4	116,2	468,2	583,9	119,5	464,3	608,6	123,6	485,0
Apurímac	238,1	25,6	212,5	240,7	14,0	226,7	250,9	28,2	222,7	252,5	32,5	219,9
Arequipa	635,1	197,3	437,8	628,9	207,7	421,2	661,5	230,8	430,8	669,3	217,5	451,8
Ayacucho	332,8	36,5	296,4	320,9	38,0	282,9	340,5	38,5	302,0	354,3	38,1	316,2
Cajamarca	803,8	103,7	700,1	768,1	96,6	671,5	791,8	86,3	705,5	795,9	95,7	700,2
Callao	482,3	188,1	294,2	487,5	198,7	288,8	504,1	216,9	287,2	504,2	230,7	273,5
Cusco	715,5	118,2	597,2	734,7	130,6	604,1	726,5	143,6	582,9	732,9	134,8	598,2
Huancavelica	241,5	19,9	221,6	249,5	21,0	228,5	249,9	25,7	224,1	259,2	22,3	236,9
Huánuco	429,2	51,3	378,0	431,2	58,8	372,4	439,2	61,9	377,3	451,0	61,8	389,1
Ica	389,4	127,7	261,7	394,2	130,7	263,5	404,5	148,3	256,2	404,5	147,3	257,1
Junín	675,3	114,9	560,5	677,9	114,1	563,8	678,7	120,1	558,7	685,5	117,6	567,9
La Libertad	876,7	189,6	687,0	911,1	214,2	697,0	898,3	209,7	688,6	911,9	230,0	681,8
Lambayeque	610,2	102,6	507,6	616,3	121,4	494,9	617,3	128,3	489,0	602,9	125,6	477,3
Lima	4 719,5	1 860,7	2 858,8	4 866,3	1 889,1	2 977,2	4 846,8	1 922,0	2 924,8	4 828,1	2 072,7	2 755,4
Loreto	462,3	74,3	388,0	485,4	84,7	400,7	499,2	84,3	414,9	493,5	89,3	404,2
Madre de Dios	68,7	14,3	54,4	72,3	18,3	54,0	75,0	19,0	56,1	75,9	18,4	57,5
Moquegua	93,9	30,5	63,4	98,3	35,5	62,8	100,6	34,1	66,5	100,2	33,1	67,1
Pasco	149,0	30,4	118,6	152,1	31,2	120,9	153,5	30,9	122,5	151,5	30,7	120,7
Piura	842,5	149,9	692,6	867,9	165,0	702,9	869,3	163,8	705,5	890,1	158,1	732,1
Puno	765,1	76,7	688,4	765,2	74,1	691,1	780,9	86,9	694,0	795,7	89,3	706,5
San Martín	429,4	58,8	370,5	415,9	75,2	340,7	429,5	68,3	361,2	430,8	62,6	368,2
Tacna	169,8	49,1	120,7	169,6	52,9	116,7	172,6	53,4	119,2	178,0	51,4	126,6
Tumbes	121,6	24,8	96,8	123,2	26,9	96,4	123,6	26,7	96,9	125,1	28,1	96,9
Ucayali	253,1	49,8	203,3	258,2	50,1	208,1	259,3	49,1	210,3	271,6	52,1	219,6
Lima y Callao 2/	5 201,8	2 048,8	3 153,0	5 353,8	2 087,8	3 266,0	5 350,9	2 138,9	3 212,0	5 332,3	2 303,5	3 028,9
Provincia de Lima	4 263,8	1 733,8	2 530,0	4 398,1	1 762,2	2 635,9	4 386,9	1 800,7	2 586,2	4 365,3	1 962,2	2 403,1
Región de Lima 3/	455,7	126,9	328,8	468,2	126,9	341,3	459,9	121,3	338,6	462,9	110,5	352,3

Continúa...

CUADRO Nº 7.1
PERÚ: POBLACIÓN OCUPADA POR EMPLEO FORMAL E INFORMAL, SEGÚN ÁMBITO GEOGRÁFICO, 2008 - 2015
(Miles de personas)

Ámbito geográfico	2015					Tasa de crecimiento promedio anual (%) 2008 - 2015		Variación porcentual 2015/2008		
	Total	Empleo formal	C.V. (%)	Empleo informal	C.V. (%)	Empleo formal	Empleo informal	Porcentaje	%P>T	Significancia
Total	**15 918,9**	**4 274,2**	**2,1**	**11 644,7**	**1,5**	**5,1**	**0,3**	**41,6**	**0,0**	***
Lima Metropolitana 1/	4 962,7	2 191,2	3,5	2 771,5	4,1	5,7	- 0,7	47,7	0,0	***
Resto País	10 956,3	2 083,1	2,3	8 873,2	1,6	4,5	0,6	35,7	0,0	***
Área de residencia										
Urbana	12 034,7	4 109,4	2,2	7 925,4	2,0	5,2	0,9	42,9	0,0	***
Rural	3 884,2	164,9	4,9	3 719,4	2,2	2,0	- 1,1	15,0	0,2	
Región natural										
Costa	8 582,7	3 129,6	2,7	5 453,1	2,5	5,5	- 0,1	45,2	0,0	***
Sierra	5 290,0	816,1	3,7	4 473,8	2,2	3,8	0,6	29,8	0,0	***
Selva	2 046,3	328,5	4,7	1 717,8	3,1	4,9	0,5	39,9	0,0	***
Departamento										
Amazonas	226,4	29,1	9,8	197,3	5,9	5,0	0,2	40,6	0,2	
Áncash	608,8	109,7	10,3	499,2	6,7	4,1	0,2	32,5	0,2	
Apurímac	263,8	30,8	14,4	233,0	6,7	4,6	1,4	36,7	0,3	
Arequipa	666,0	218,5	7,0	447,5	6,1	4,1	0,8	32,5	0,1	*
Ayacucho	351,0	36,2	10,8	314,8	6,5	4,9	0,9	39,9	0,2	
Cajamarca	801,4	84,4	12,3	717,1	6,0	3,2	- 0,8	24,7	0,4	
Callao	512,1	237,1	7,2	275,0	6,8	6,4	- 0,8	54,5	0,0	**
Cusco	752,9	128,0	11,8	624,8	6,4	5,3	0,7	43,7	0,1	
Huancavelica	256,1	24,8	14,5	231,3	6,9	6,8	1,1	58,6	0,2	
Huánuco	458,6	59,6	10,1	399,0	5,8	8,1	0,8	72,5	0,1	**
Ica	389,7	148,5	6,0	241,2	5,8	5,1	- 0,7	41,4	0,0	**
Junín	698,1	120,6	8,3	577,5	6,0	1,8	1,1	13,2	0,5	
La Libertad	918,7	211,2	8,4	707,5	5,4	5,7	0,9	47,4	0,0	**
Lambayeque	615,7	140,7	7,1	474,9	6,0	6,1	- 0,2	51,8	0,0	**
Lima	4 925,3	2 072,7	3,5	2 852,7	3,9	5,6	- 0,6	46,2	0,0	***
Loreto	495,4	89,8	9,1	405,6	5,9	2,1	1,5	15,7	0,4	
Madre de Dios	79,0	18,9	10,5	60,1	8,7	5,5	2,2	45,7	0,0	**
Moquegua	99,7	34,9	8,0	64,7	7,6	3,1	1,3	23,9	0,2	
Pasco	152,8	28,5	10,5	124,3	7,7	0,7	3,2	4,7	0,8	
Piura	887,5	165,0	7,0	722,6	5,6	5,3	0,5	43,9	0,0	**
Puno	775,9	83,2	12,6	692,6	6,3	3,3	0,9	25,8	0,3	
San Martín	418,9	70,1	9,2	348,8	6,6	4,1	0,4	32,7	0,2	
Tacna	173,3	49,1	9,0	124,2	7,4	1,1	0,6	7,9	0,7	
Tumbes	124,7	27,1	9,4	97,6	8,6	5,8	0,2	48,6	0,1	*
Ucayali	267,2	55,7	9,3	211,5	6,6	7,7	0,9	67,9	0,0	**
Lima y Callao 2/	5 437,4	2 309,8	3,4	3 127,6	3,7	5,7	- 0,6	47,0	0,0	***
Provincia de Lima	4 450,6	1 954,1	3,7	2 496,6	4,3	5,6	- 0,7	46,9	0,0	***
Región de Lima 3/	474,7	118,6	13,1	356,1	8,0	4,4	0,4	35,5	0,2	

Continúa...

CUADRO Nº 7.1
PERÚ: POBLACIÓN OCUPADA POR EMPLEO FORMAL E INFORMAL, SEGÚN ÁMBITO GEOGRÁFICO, 2008 - 2015
(Miles de personas)

Conclusión.

Ámbito geográfico	Variación porcentual 2015/2008 Empleo informal			Diferencia Absoluta 2015/2008 Empleo formal			Diferencia Absoluta 2015/2008 Empleo informal		
	Porcentaje	%P>T	Significancia	Diferencia	%P>T	Significancia	Diferencia	%P>T	Significancia
Total	**1,8**	**0,5**		**1 254,8**	**0,0**	***	**204,9**	**0,5**	
Lima Metropolitana 1/	- 5,1	0,5		707,1	0,0	***	- 149,6	0,5	
Resto País	4,2	0,2		547,7	0,0	***	354,6	0,2	
Área de residencia									
Urbana	6,6	0,1	*	1 233,4	0,0	***	492,5	0,1	*
Rural	- 7,2	0,1	*	21,5	0,1		- 287,6	0,1	
Región natural									
Costa	- 0,8	0,9		973,9	0,0	***	- 41,5	0,9	
Sierra	4,3	0,3		187,2	0,0	***	184,6	0,3	
Selva	3,7	0,6		93,7	0,0	***	61,8	0,6	
Departamento									
Amazonas	1,5	0,9		8,4	0,1	*	2,9	0,9	
Áncash	1,7	0,9		26,9	0,1		8,4	0,9	
Apurímac	10,4	0,5		8,3	0,3		21,9	0,5	
Arequipa	5,6	0,7		53,6	0,0	**	23,7	0,7	
Ayacucho	6,4	0,6		10,3	0,1		19,0	0,6	
Cajamarca	- 5,2	0,7		16,7	0,3		- 39,2	0,7	
Callao	- 5,4	0,7		83,6	0,0	***	- 15,7	0,7	
Cusco	5,1	0,7		38,9	0,1	*	30,2	0,7	
Huancavelica	8,1	0,6		9,2	0,1	*	17,4	0,6	
Huánuco	5,8	0,7		25,1	0,0	***	22,0	0,7	
Ica	- 4,9	0,7		43,5	0,0	***	- 12,6	0,7	
Junín	7,8	0,6		14,1	0,5		42,0	0,6	
La Libertad	6,5	0,6		67,9	0,0	**	43,0	0,6	
Lambayeque	- 1,4	0,9		48,0	0,0	***	- 6,7	0,9	
Lima	- 4,2	0,6		654,6	0,0	***	- 124,2	0,6	
Loreto	11,3	0,4		12,2	0,4		41,1	0,4	
Madre de Dios	16,6	0,3		5,9	0,0	**	8,6	0,3	
Moquegua	9,6	0,6		6,7	0,2		5,7	0,5	
Pasco	24,5	0,2		1,3	0,8		24,4	0,2	
Piura	3,4	0,8		50,4	0,0	***	23,6	0,8	
Puno	6,3	0,6		17,1	0,3		41,1	0,6	
San Martín	2,8	0,8		17,3	0,1		9,4	0,8	
Tacna	4,3	0,8		3,6	0,7		5,1	0,8	
Tumbes	1,2	0,9		8,9	0,0	**	1,2	0,9	
Ucayali	6,5	0,7		22,5	0,0	***	12,9	0,6	
Lima y Callao 2/	- 4,3	0,5		738,2	0,0	***	- 139,9	0,5	
Provincia de Lima	- 5,1	0,5		623,5	0,0	***	- 134,0	0,5	
Región de Lima 3/	2,8	0,9		31,1	0,2		9,7	0,9	

1/ Comprende la provincia de Lima y Provincia Constitucional del Callao.

2/ Comprende el departamento de Lima y la Provincia Constitucional del Callao.

3/ Incluye las provincias de: Barranca, Cajatambo, Canta, Cañete, Huaral, Huarochiri, Huaura, Oyón y Yauyos. Excluye la provincia de Lima.

Fuente: Instituto Nacional de Estadística e Informática - Encuesta Nacional de Hogares.

CUADRO Nº 7.2

PERÚ: POBLACIÓN OCUPADA POR EMPLEO FORMAL E INFORMAL, SEGÚN ÁMBITO GEOGRÁFICO, 2008 - 2014

(Porcentaje)

Ámbito geográfico	2008			2009			2010		
	Total	Empleo formal	Empleo informal	Total	Empleo formal	Empleo informal	Total	Empleo formal	Empleo informal
Total	**100,0**	**20,9**	**79,1**	**100,0**	**22,8**	**77,2**	**100,0**	**22,9**	**77,1**
Lima Metropolitana 1/	100,0	33,7	66,3	100,0	37,6	62,4	100,0	36,6	63,4
Resto País	100,0	15,3	84,7	100,0	16,4	83,6	100,0	16,8	83,2
Área de residencia									
Urbana	100,0	27,9	72,1	100,0	30,4	69,6	100,0	30,1	69,9
Rural	100,0	3,5	96,5	100,0	3,7	96,3	100,0	3,9	96,1
Región natural									
Costa	100,0	28,2	71,8	100,0	30,9	69,1	100,0	30,5	69,5
Sierra	100,0	12,8	87,2	100,0	13,9	86,1	100,0	14,4	85,6
Selva	100,0	12,4	87,6	100,0	12,8	87,2	100,0	13,4	86,6
Departamento									
Amazonas	100,0	9,6	90,4	100,0	10,1	89,9	100,0	10,1	89,9
Áncash	100,0	14,4	85,6	100,0	14,9	85,1	100,0	17,8	82,2
Apurímac	100,0	9,7	90,3	100,0	9,4	90,6	100,0	10,1	89,9
Arequipa	100,0	28,0	72,0	100,0	30,7	69,3	100,0	31,8	68,2
Ayacucho	100,0	8,0	92,0	100,0	9,2	90,8	100,0	10,0	90,0
Cajamarca	100,0	8,2	91,8	100,0	10,1	89,9	100,0	11,1	88,9
Callao	100,0	34,6	65,4	100,0	42,2	57,8	100,0	39,4	60,6
Cusco	100,0	13,0	87,0	100,0	14,9	85,1	100,0	13,6	86,4
Huancavelica	100,0	6,8	93,2	100,0	8,1	91,9	100,0	9,3	90,7
Huánuco	100,0	8,4	91,6	100,0	9,4	90,6	100,0	10,2	89,8
Ica	100,0	29,3	70,7	100,0	31,8	68,2	100,0	32,0	68,0
Junín	100,0	16,6	83,4	100,0	16,3	83,7	100,0	14,4	85,6
La Libertad	100,0	17,7	82,3	100,0	18,6	81,4	100,0	20,0	80,0
Lambayeque	100,0	16,1	83,9	100,0	15,3	84,7	100,0	15,4	84,6
Lima	100,0	32,3	67,7	100,0	35,3	64,7	100,0	34,9	65,1
Loreto	100,0	17,6	82,4	100,0	15,4	84,6	100,0	17,1	82,9
Madre de Dios	100,0	20,2	79,8	100,0	24,4	75,6	100,0	20,9	79,1
Moquegua	100,0	32,3	67,7	100,0	35,3	64,7	100,0	36,6	63,4
Pasco	100,0	21,4	78,6	100,0	20,1	79,9	100,0	22,1	77,9
Piura	100,0	14,1	85,9	100,0	16,6	83,4	100,0	14,7	85,3
Puno	100,0	9,2	90,8	100,0	10,5	89,5	100,0	10,2	89,8
San Martín	100,0	13,5	86,5	100,0	14,2	85,8	100,0	15,3	84,7
Tacna	100,0	27,6	72,4	100,0	29,9	70,1	100,0	34,0	66,0
Tumbes	100,0	15,9	84,1	100,0	20,7	79,3	100,0	18,6	81,4
Ucayali	100,0	14,3	85,7	100,0	15,9	84,1	100,0	15,9	84,1
Lima y Callao 2/	100,0	32,5	67,5	100,0	36,0	64,0	100,0	35,3	64,7
Provincia de Lima	100,0	33,6	66,4	100,0	37,0	63,0	100,0	36,3	63,7
Región de Lima 3/	100,0	20,2	79,8	100,0	20,1	79,9	100,0	21,5	78,5

Continúa...

CUADRO Nº 7.2

PERÚ: POBLACIÓN OCUPADA POR EMPLEO FORMAL E INFORMAL, SEGÚN ÁMBITO GEOGRÁFICO, 2008 - 2015

(Porcentaje)

Conclusión.

Ámbito geográfico	2014			2015		
	Total	Empleo formal	Empleo informal	Total	Empleo formal	Empleo informal
Total	**100,0**	**27,2**	**72,8**	**100,0**	**26,8**	**73,2**
Lima Metropolitana 1/	100,0	45,0	55,0	100,0	44,2	55,8
Resto País	100,0	19,2	80,8	100,0	19,0	81,0
Área de residencia						
Urbana	100,0	34,5	65,5	100,0	34,1	65,9
Rural	100,0	4,8	95,2	100,0	4,2	95,8
Región natural						
Costa	100,0	36,9	63,1	100,0	36,5	63,5
Sierra	100,0	16,1	83,9	100,0	15,4	84,6
Selva	100,0	15,4	84,6	100,0	16,1	83,9
Departamento						
Amazonas	100,0	12,4	87,6	100,0	12,8	87,2
Áncash	100,0	20,3	79,7	100,0	18,0	82,0
Apurímac	100,0	12,9	87,1	100,0	11,7	88,3
Arequipa	100,0	32,5	67,5	100,0	32,8	67,2
Ayacucho	100,0	10,8	89,2	100,0	10,3	89,7
Cajamarca	100,0	12,0	88,0	100,0	10,5	89,5
Callao	100,0	45,8	54,2	100,0	46,3	53,7
Cusco	100,0	18,4	81,6	100,0	17,0	83,0
Huancavelica	100,0	8,6	91,4	100,0	9,7	90,3
Huánuco	100,0	13,7	86,3	100,0	13,0	87,0
Ica	100,0	36,4	63,6	100,0	38,1	61,9
Junín	100,0	17,1	82,9	100,0	17,3	82,7
La Libertad	100,0	25,2	74,8	100,0	23,0	77,0
Lambayeque	100,0	20,8	79,2	100,0	22,9	77,1
Lima	100,0	42,9	57,1	100,0	42,1	57,9
Loreto	100,0	18,1	81,9	100,0	18,1	81,9
Madre de Dios	100,0	24,3	75,7	100,0	24,0	76,0
Moquegua	100,0	33,0	67,0	100,0	35,1	64,9
Pasco	100,0	20,3	79,7	100,0	18,6	81,4
Piura	100,0	17,8	82,2	100,0	18,6	81,4
Puno	100,0	11,2	88,8	100,0	10,7	89,3
San Martín	100,0	14,5	85,5	100,0	16,7	83,3
Tacna	100,0	28,9	71,1	100,0	28,3	71,7
Tumbes	100,0	22,5	77,5	100,0	21,7	78,3
Ucayali	100,0	19,2	80,8	100,0	20,8	79,2
Lima y Callao 2/	100,0	43,2	56,8	100,0	42,5	57,5
Provincia de Lima	100,0	44,9	55,1	100,0	43,9	56,1
Región de Lima 3/	100,0	23,9	76,1	100,0	25,0	75,0

1/ Comprende la provincia de Lima y Provincia Constitucional del Callao.

2/ Comprende el departamento de Lima y la Provincia Constitucional del Callao.

3/ Incluye las provincias de: Barranca, Cajatambo, Canta, Cañete, Huaral, Huarochiri, Huaura, Oyón y Yauyos. Excluye la provincia de Lima.

Fuente: Instituto Nacional de Estadística e Informática - Encuesta Nacional de Hogares.

CUADRO Nº 7.3

PERÚ: POBLACIÓN OCUPADA MASCULINA POR EMPLEO FORMAL E INFORMAL, SEGÚN ÁMBITO GEOGRÁFICO, 2008 - 2015

(Miles de personas)

Ámbito geográfico	2008			2009			2010		
	Total	Empleo formal	Empleo informal	Total	Empleo formal	Empleo informal	Total	Empleo formal	Empleo informal
Total	**8 149,9**	**1 983,9**	**6 166,0**	**8 269,6**	**2 178,2**	**6 091,3**	**8 425,8**	**2 242,2**	**6 183,6**
Lima Metropolitana 1/	2 456,9	936,4	1 520,6	2 480,6	1 064,2	1 416,4	2 566,8	1 092,7	1 474,1
Resto País	5 692,9	1 047,5	4 645,4	5 789,0	1 114,0	4 675,0	5 859,0	1 149,5	4 709,5
Área de residencia									
Urbana	5 775,2	1 870,9	3 904,3	5 903,6	2 059,7	3 843,9	6 080,8	2 120,8	3 960,0
Rural	2 374,7	113,1	2 261,7	2 365,9	118,5	2 247,4	2 345,0	121,4	2 223,6
Región natural									
Costa	4 340,1	1 397,4	2 942,7	4 405,4	1 554,6	2 850,8	4 525,5	1 593,7	2 931,8
Sierra	2 632,7	429,6	2 203,2	2 681,0	460,9	2 220,1	2 695,4	481,1	2 214,3
Selva	1 177,0	156,9	1 020,1	1 183,2	162,7	1 020,5	1 205,0	167,4	1 037,6
Departamento									
Amazonas	131,0	12,9	118,1	132,4	14,5	117,9	133,1	15,3	117,7
Áncash	319,1	56,8	262,3	319,1	56,3	262,8	321,9	66,9	255,1
Apurímac	124,6	14,2	110,4	122,6	14,3	108,3	124,5	15,7	108,8
Arequipa	330,9	105,2	225,8	340,4	112,9	227,5	338,9	125,6	213,3
Ayacucho	174,8	16,5	158,3	173,2	18,1	155,1	173,6	21,4	152,2
Cajamarca	445,6	46,8	398,8	437,2	56,5	380,7	434,6	58,4	376,2
Callao	266,3	105,7	160,6	271,0	125,7	145,3	270,4	128,7	141,7
Cusco	372,5	61,4	311,0	373,8	73,0	300,7	368,6	60,8	307,7
Huancavelica	114,2	10,2	104,0	118,4	12,1	106,3	119,2	14,8	104,5
Huánuco	231,3	23,0	208,3	232,2	25,3	207,0	235,5	26,9	208,7
Ica	205,3	68,3	137,0	208,0	75,0	132,9	214,3	74,8	139,5
Junín	352,4	74,9	277,5	353,6	69,3	284,3	366,8	61,0	305,8
La Libertad	459,1	97,8	361,3	492,0	105,5	386,4	505,9	120,6	385,4
Lambayeque	318,9	64,0	255,0	326,4	59,4	267,0	332,4	64,4	268,0
Lima	2 438,6	895,2	1 543,4	2 465,9	999,1	1 466,8	2 546,0	1 024,1	1 521,8
Loreto	271,3	50,4	220,9	277,0	43,4	233,6	278,3	48,6	229,7
Madre de Dios	42,1	9,3	32,8	44,6	11,8	32,8	44,5	9,7	34,7
Moquegua	53,3	21,3	32,1	54,4	22,9	31,6	57,5	26,1	31,5
Pasco	77,5	20,5	57,0	87,8	22,4	65,4	87,4	24,0	63,4
Piura	478,5	81,0	397,5	493,0	95,9	397,1	495,1	82,1	413,0
Puno	368,9	47,9	321,0	381,8	54,8	327,0	390,3	55,4	334,9
San Martín	259,2	35,8	223,5	251,4	37,5	214,0	265,6	41,6	224,0
Tacna	97,2	31,2	66,0	91,8	31,1	60,7	96,1	37,3	58,8
Tumbes	73,5	12,2	61,3	74,3	16,6	57,7	74,9	14,3	60,5
Ucayali	143,7	21,5	122,3	147,3	25,1	122,2	150,3	23,6	126,8
Lima y Callao 2/	2 704,9	1 000,9	1 704,0	2 736,9	1 124,8	1 612,1	2 816,3	1 152,8	1 663,5
Provincia de Lima	2 190,7	830,7	1 360,0	2 209,6	938,6	1 271,0	2 296,4	964,0	1 332,4
Región de Lima 3/	247,9	64,5	183,4	256,3	60,5	195,8	249,6	60,2	189,4

Continúa...

CUADRO Nº 7.3

PERÚ: POBLACIÓN OCUPADA MASCULINA POR EMPLEO FORMAL E INFORMAL, SEGÚN ÁMBITO GEOGRÁFICO, 2008 - 2015

(Miles de personas)

Ámbito geográfico	2011			2012			2013			2014		
	Total	Empleo formal	Empleo informal	Total	Empleo formal	Empleo informal	Total	Empleo formal	Empleo informal	Total	Empleo formal	Empleo informal
Total	**8 553,8**	**2 361,5**	**6 192,3**	**8 719,6**	**2 516,8**	**6 202,8**	**8 795,1**	**2 578,7**	**6 216,4**	**8 881,0**	**2 637,7**	**6 243,3**
Lima Metropolitana 1/	2 590,8	1 144,5	1 446,3	2 673,0	1 215,5	1 457,5	2 685,2	1 207,6	1 477,6	2 655,9	1 299,7	1 356,2
Resto País	5 963,0	1 217,0	4 746,1	6 046,6	1 301,2	4 745,4	6 109,9	1 371,0	4 738,8	6 225,1	1 338,0	4 887,1
Área de residencia												
Urbana	6 226,4	2 242,1	3 984,3	6 408,5	2 396,7	4 011,8	6 529,8	2 444,1	4 085,7	6 603,4	2 498,2	4 105,2
Rural	2 327,4	119,3	2 208,1	2 311,1	120,0	2 191,1	2 265,3	134,6	2 130,7	2 277,6	139,5	2 138,2
Región natural												
Costa	4 572,6	1 673,0	2 899,6	4 719,8	1 807,8	2 912,0	4 750,8	1 828,0	2 922,8	4 750,9	1 895,1	2 855,8
Sierra	2 754,0	511,2	2 242,8	2 753,4	510,4	2 243,0	2 783,4	547,2	2 236,2	2 850,6	532,9	2 317,6
Selva	1 227,2	177,3	1 049,9	1 246,4	198,5	1 047,8	1 260,8	203,4	1 057,4	1 279,5	209,7	1 069,9
Departamento												
Amazonas	136,0	14,6	121,4	135,0	16,2	118,8	136,2	16,9	119,3	135,0	18,4	116,6
Áncash	317,3	69,1	248,2	329,2	72,1	257,1	326,8	79,3	247,4	334,7	82,0	252,7
Apurímac	132,2	17,2	115,0	131,4	9,6	121,8	134,8	17,3	117,5	136,0	19,0	117,1
Arequipa	352,2	123,9	228,3	352,2	130,9	221,3	364,8	146,7	218,1	370,1	135,4	234,7
Ayacucho	184,8	21,5	163,3	180,5	23,3	157,2	183,3	23,1	160,3	199,3	23,2	176,2
Cajamarca	442,9	66,0	376,9	441,3	59,3	382,0	443,6	53,2	390,4	447,0	57,7	389,3
Callao	274,2	122,1	152,1	278,7	133,0	145,7	287,1	139,3	147,7	291,5	147,7	143,7
Cusco	372,8	70,2	302,6	391,4	80,3	311,1	387,7	89,9	297,8	391,9	80,1	311,9
Huancavelica	123,3	12,1	111,3	128,0	14,0	114,0	127,5	16,7	110,9	132,0	13,7	118,4
Huánuco	237,8	30,7	207,2	242,6	33,1	209,4	248,4	38,1	210,3	254,2	39,0	215,2
Ica	223,9	77,6	146,3	223,6	85,0	138,6	229,8	94,6	135,2	233,4	94,7	138,7
Junín	370,7	77,3	293,4	370,0	75,9	294,1	374,0	79,7	294,3	385,9	79,6	306,3
La Libertad	501,4	123,9	377,5	512,5	139,5	373,0	513,0	142,5	370,5	520,4	146,0	374,3
Lambayeque	328,9	64,9	264,1	344,9	78,2	266,7	338,0	81,7	256,3	334,6	77,0	257,6
Lima	2 568,3	1 102,8	1 465,5	2 659,0	1 165,0	1 494,0	2 666,1	1 148,1	1 518,0	2 637,2	1 219,0	1 418,1
Loreto	285,0	46,8	238,2	291,8	53,6	238,2	301,1	55,0	246,2	301,1	57,9	243,2
Madre de Dios	46,7	9,6	37,1	47,2	12,6	34,6	49,0	12,2	36,7	50,5	12,2	38,3
Moquegua	57,5	22,1	35,4	58,4	25,5	32,8	60,2	24,8	35,5	60,7	23,7	37,0
Pasco	88,7	20,9	67,8	90,8	21,3	69,6	92,3	21,4	70,8	93,3	23,3	70,0
Piura	503,7	93,9	409,9	519,9	106,9	413,0	518,3	108,9	409,4	535,4	101,6	433,8
Puno	396,4	55,5	340,9	386,6	48,5	338,1	398,0	60,4	337,6	408,2	59,5	348,7
San Martín	276,6	39,9	236,7	272,2	50,2	222,0	280,4	45,8	234,6	281,0	39,9	241,2
Tacna	98,4	31,0	67,4	96,2	32,9	63,4	97,5	33,3	64,2	100,3	32,6	67,7
Tumbes	77,9	17,2	60,7	78,0	17,9	60,0	79,0	18,4	60,6	81,1	18,7	62,4
Ucayali	156,0	30,9	125,1	158,2	31,7	126,5	158,3	31,4	127,0	166,4	36,1	130,3
Lima y Callao 2/	2 842,5	1 224,9	1 617,7	2 937,7	1 298,0	1 639,7	2 953,1	1 287,4	1 665,8	2 928,6	1 366,8	1 561,8
Provincia de Lima	2 316,5	1 022,4	1 294,1	2 394,3	1 082,5	1 311,8	2 398,2	1 068,3	1 329,8	2 364,4	1 151,9	1 212,5
Región de Lima 3/	251,8	80,3	171,4	264,7	82,5	182,2	267,9	79,7	188,2	272,7	67,1	205,6

Continúa...

CUADRO Nº 7.3

PERÚ: POBLACIÓN OCUPADA MASCULINA POR EMPLEO FORMAL E INFORMAL, SEGÚN ÁMBITO GEOGRÁFICO, 2008 - 2015

(Miles de personas)

Ámbito geográfico	2015					Tasa de crecimiento promedio anual (%) 2008-2015		Variación porcentual 2015/2008 Empleo formal		
	Total	Empleo formal	C.V. (%)	Empleo informal	C.V. (%)	Empleo formal	Empleo informal	Porcentaje	%P>T	Significancia
Total	**8 971,7**	**2 601,0**	**2,1**	**6 370,7**	**1,6**	**3,9**	**0,5**	**31,1**	**0,0**	***
Lima Metropolitana 1/	2 739,9	1 282,1	3,6	1 457,8	4,3	4,6	- 0,6	36,9	0,0	***
Resto País	6 231,8	1 318,9	2,2	4 912,9	1,6	3,3	0,8	25,9	0,0	***
Área de residencia										
Urbana	6 718,4	2 480,0	2,2	4 238,4	2,1	4,1	1,2	32,6	0,0	***
Rural	2 253,3	121,0	5,1	2 132,3	2,2	1,0	- 0,8	7,0	0,5	
Región natural										
Costa	4 851,9	1 878,8	2,7	2 973,1	2,7	4,3	0,1	34,4	0,0	***
Sierra	2 861,8	503,4	3,7	2 358,5	2,3	2,3	1,0	17,2	0,0	**
Selva	1 258,0	218,8	5,0	1 039,1	3,2	4,9	0,3	39,5	0,0	***
Departamento										
Amazonas	133,4	19,4	10,8	114,0	6,2	6,0	- 0,5	50,7	0,1	
Áncash	341,1	72,5	10,4	268,6	6,9	3,5	0,3	27,5	0,2	
Apurímac	138,5	18,0	15,6	120,5	7,2	3,4	1,3	26,7	0,5	
Arequipa	367,2	133,9	7,2	233,3	6,2	3,5	0,5	27,3	0,1	
Ayacucho	197,4	21,8	11,4	175,6	6,9	4,0	1,5	31,7	0,3	
Cajamarca	448,7	53,8	13,3	394,9	6,3	2,0	- 0,1	14,9	0,6	
Callao	302,6	153,6	7,1	148,9	7,6	5,5	- 1,1	45,4	0,0	**
Cusco	396,3	71,9	11,0	324,4	6,7	2,3	0,6	17,1	0,5	
Huancavelica	132,0	16,5	14,6	115,6	7,3	7,1	1,5	61,6	0,2	
Huánuco	256,6	35,4	10,4	221,2	5,9	6,4	0,9	54,1	0,1	
Ica	230,4	91,1	6,7	139,3	6,2	4,2	0,2	33,4	0,1	*
Junín	383,9	75,6	9,2	308,3	6,2	0,1	1,5	0,9	1,0	
La Libertad	518,3	128,7	7,6	389,6	5,8	4,0	1,1	31,6	0,1	
Lambayeque	346,5	87,5	7,7	259,0	6,5	4,6	0,2	36,8	0,1	
Lima	2 723,1	1 204,7	3,7	1 518,4	4,2	4,3	- 0,2	34,6	0,0	***
Loreto	302,4	60,4	8,9	242,0	6,0	2,6	1,3	19,8	0,3	
Madre de Dios	53,4	12,9	11,6	40,5	8,8	4,8	3,1	38,6	0,1	*
Moquegua	60,0	25,1	8,5	34,9	8,3	2,4	1,2	18,0	0,4	
Pasco	93,7	19,8	11,5	73,9	7,8	- 0,5	3,8	- 3,6	0,9	
Piura	533,1	105,1	7,1	428,0	6,0	3,8	1,1	29,7	0,1	
Puno	394,5	58,7	12,8	335,7	6,6	3,0	0,6	22,7	0,4	
San Martín	274,8	48,1	10,0	226,7	7,0	4,3	0,2	34,5	0,2	
Tacna	98,7	31,7	9,3	67,0	7,8	0,2	0,2	1,5	0,9	
Tumbes	80,1	18,0	11,5	62,1	9,8	5,6	0,2	46,9	0,1	
Ucayali	165,0	36,8	9,7	128,2	6,8	8,0	0,7	71,6	0,0	**
Lima y Callao 2/	3 025,7	1 358,3	3,5	1 667,3	4,0	4,5	- 0,3	35,7	0,0	***
Provincia de Lima	2 437,4	1 128,5	3,9	1 308,9	4,6	4,5	- 0,5	35,8	0,0	***
Región de Lima 3/	285,7	76,2	11,5	209,5	10,4	2,4	1,9	18,2	0,5	

Continúa...

CUADRO Nº 7.3

PERÚ: POBLACIÓN OCUPADA MASCULINA POR EMPLEO FORMAL E INFORMAL, SEGÚN ÁMBITO GEOGRÁFICO, 2008 - 2015

(Miles de personas)

Conclusión.

Ámbito geográfico	Variación porcentual 2015/2008 Empleo informal			Diferencia Absoluta 2015/2008 Empleo formal			Diferencia Absoluta 2015/2008 Empleo informal		
	Porcentaje	%P>T	Significancia	Diferencia	%P>T	Significancia	Diferencia	%P>T	Significancia
Total	**3,3**	**0,3**		**617,1**	**0,0**	***	**204,8**	**0,3**	
Lima Metropolitana 1/	- 4,1	0,6		345,7	0,0	***	- 62,7	0,6	
Resto País	5,8	0,1	*	271,3	0,0	***	267,5	0,1	*
Área de residencia									
Urbana	8,6	0,0	**	609,1	0,0	***	334,1	0,0	**
Rural	- 5,7	0,2		8,0	0,5		- 129,4	0,2	
Región natural									
Costa	1,0	0,8		481,4	0,0	***	30,5	0,8	
Sierra	7,0	0,1		73,8	0,0	**	155,3	0,1	
Selva	1,9	0,8		61,9	0,0	***	19,0	0,8	
Departamento									
Amazonas	- 3,5	0,8		6,5	0,1	*	- 4,1	0,8	
Áncash	2,4	0,9		15,7	0,2		6,4	0,9	
Apurímac	9,2	0,6		3,8	0,4		10,1	0,6	
Arequipa	3,3	0,8		28,8	0,1	*	7,5	0,8	
Ayacucho	10,9	0,5		5,2	0,2		17,3	0,4	
Cajamarca	- 1,0	0,9		7,0	0,6		- 3,9	0,9	
Callao	- 7,3	0,6		48,0	0,0	**	- 11,7	0,6	
Cusco	4,3	0,8		10,5	0,4		13,4	0,8	
Huancavelica	11,1	0,5		6,3	0,1	*	11,5	0,5	
Huánuco	6,2	0,7		12,4	0,1	**	12,8	0,7	
Ica	1,7	0,9		22,8	0,1	**	2,3	0,9	
Junín	11,1	0,5		0,7	1,0		30,8	0,4	
La Libertad	7,8	0,6		30,9	0,1	*	28,3	0,6	
Lambayeque	1,6	0,9		23,5	0,1	*	4,0	0,9	
Lima	- 1,6	0,8		309,5	0,0	***	- 25,0	0,8	
Loreto	9,5	0,5		10,0	0,3		21,1	0,5	
Madre de Dios	23,6	0,2		3,6	0,1	*	7,7	0,1	
Moquegua	9,0	0,6		3,8	0,3		2,9	0,6	
Pasco	29,6	0,2		- 0,7	0,9		16,9	0,1	
Piura	7,7	0,6		24,1	0,1	*	30,5	0,6	
Puno	4,6	0,7		10,8	0,4		14,7	0,7	
San Martín	1,5	0,9		12,3	0,1		3,3	0,9	
Tacna	1,6	0,9		0,5	0,9		1,1	0,9	
Tumbes	1,4	0,9		5,7	0,1	*	0,8	0,9	
Ucayali	4,8	0,7		15,4	0,0	***	5,9	0,7	
Lima y Callao 2/	- 2,2	0,8		357,5	0,0	***	- 36,7	0,8	
Provincia de Lima	- 3,8	0,6		297,8	0,0	***	- 51,1	0,7	
Región de Lima 3/	14,2	0,5		11,7	0,4		26,1	0,5	

1/ Comprende la provincia de Lima y Provincia Constitucional del Callao.

2/ Comprende el departamento de Lima y la Provincia Constitucional del Callao.

3/ Incluye las provincias de: Barranca, Cajatambo, Canta, Cañete, Huaral, Huarochiri, Huaura, Oyón y Yauyos. Excluye la provincia de Lima.

Fuente: Instituto Nacional de Estadística e Informática - Encuesta Nacional de Hogares.

CUADRO Nº 7.4

PERÚ: POBLACIÓN OCUPADA MASCULINA POR EMPLEO FORMAL E INFORMAL, SEGÚN ÁMBITO GEOGRÁFICO, 2008 - 2015

(Porcentaje)

Ámbito geográfico	2008			2009			2010		
	Total	Empleo formal	Empleo informal	Total	Empleo formal	Empleo informal	Total	Empleo formal	Empleo informal
Total	**100,0**	**24,3**	**75,7**	**100,0**	**26,3**	**73,7**	**100,0**	**26,6**	**73,4**
Lima Metropolitana 1/	100,0	38,1	61,9	100,0	42,9	57,1	100,0	42,6	57,4
Resto País	100,0	18,4	81,6	100,0	19,2	80,8	100,0	19,6	80,4
Área de residencia									
Urbana	100,0	32,4	67,6	100,0	34,9	65,1	100,0	34,9	65,1
Rural	100,0	4,8	95,2	100,0	5,0	95,0	100,0	5,2	94,8
Región natural									
Costa	100,0	32,2	67,8	100,0	35,3	64,7	100,0	35,2	64,8
Sierra	100,0	16,3	83,7	100,0	17,2	82,8	100,0	17,8	82,2
Selva	100,0	13,3	86,7	100,0	13,8	86,2	100,0	13,9	86,1
Departamento									
Amazonas	100,0	9,8	90,2	100,0	10,9	89,1	100,0	11,5	88,5
Áncash	100,0	17,8	82,2	100,0	17,7	82,3	100,0	20,8	79,2
Apurímac	100,0	11,4	88,6	100,0	11,6	88,4	100,0	12,6	87,4
Arequipa	100,0	31,8	68,2	100,0	33,2	66,8	100,0	37,1	62,9
Ayacucho	100,0	9,5	90,5	100,0	10,4	89,6	100,0	12,3	87,7
Cajamarca	100,0	10,5	89,5	100,0	12,9	87,1	100,0	13,4	86,6
Callao	100,0	39,7	60,3	100,0	46,4	53,6	100,0	47,6	52,4
Cusco	100,0	16,5	83,5	100,0	19,5	80,5	100,0	16,5	83,5
Huancavelica	100,0	8,9	91,1	100,0	10,2	89,8	100,0	12,4	87,6
Huánuco	100,0	9,9	90,1	100,0	10,9	89,1	100,0	11,4	88,6
Ica	100,0	33,3	66,7	100,0	36,1	63,9	100,0	34,9	65,1
Junín	100,0	21,3	78,7	100,0	19,6	80,4	100,0	16,6	83,4
La Libertad	100,0	21,3	78,7	100,0	21,4	78,6	100,0	23,8	76,2
Lambayeque	100,0	20,1	79,9	100,0	18,2	81,8	100,0	19,4	80,6
Lima	100,0	36,7	63,3	100,0	40,5	59,5	100,0	40,2	59,8
Loreto	100,0	18,6	81,4	100,0	15,7	84,3	100,0	17,5	82,5
Madre de Dios	100,0	22,1	77,9	100,0	26,4	73,6	100,0	21,9	78,1
Moquegua	100,0	39,9	60,1	100,0	42,0	58,0	100,0	45,3	54,7
Pasco	100,0	26,5	73,5	100,0	25,5	74,5	100,0	27,4	72,6
Piura	100,0	16,9	83,1	100,0	19,4	80,6	100,0	16,6	83,4
Puno	100,0	13,0	87,0	100,0	14,3	85,7	100,0	14,2	85,8
San Martín	100,0	13,8	86,2	100,0	14,9	85,1	100,0	15,7	84,3
Tacna	100,0	32,1	67,9	100,0	33,9	66,1	100,0	38,8	61,2
Tumbes	100,0	16,6	83,4	100,0	22,3	77,7	100,0	19,2	80,8
Ucayali	100,0	14,9	85,1	100,0	17,0	83,0	100,0	15,7	84,3
Lima y Callao 2/	100,0	37,0	63,0	100,0	41,1	58,9	100,0	40,9	59,1
Provincia de Lima	100,0	37,9	62,1	100,0	42,5	57,5	100,0	42,0	58,0
Región de Lima 3/	100,0	26,0	74,0	100,0	23,6	76,4	100,0	24,1	75,9

Continúa...

CUADRO Nº 7.4
PERÚ: POBLACIÓN OCUPADA MASCULINA POR EMPLEO FORMAL E INFORMAL, SEGÚN ÁMBITO GEOGRÁFICO, 2008 - 2015
(Porcentaje)

Ámbito geográfico	2011			2012			2013		
	Total	Empleo formal	Empleo informal	Total	Empleo formal	Empleo informal	Total	Empleo formal	Empleo informal
Total	**100,0**	**27,6**	**72,4**	**100,0**	**28,9**	**71,1**	**100,0**	**29,3**	**70,7**
Lima Metropolitana 1/	100,0	44,2	55,8	100,0	45,5	54,5	100,0	45,0	55,0
Resto País	100,0	20,4	79,6	100,0	21,5	78,5	100,0	22,4	77,6
Área de residencia									
Urbana	100,0	36,0	64,0	100,0	37,4	62,6	100,0	37,4	62,6
Rural	100,0	5,1	94,9	100,0	5,2	94,8	100,0	5,9	94,1
Región natural									
Costa	100,0	36,6	63,4	100,0	38,3	61,7	100,0	38,5	61,5
Sierra	100,0	18,6	81,4	100,0	18,5	81,5	100,0	19,7	80,3
Selva	100,0	14,4	85,6	100,0	15,9	84,1	100,0	16,1	83,9
Departamento									
Amazonas	100,0	10,7	89,3	100,0	12,0	88,0	100,0	12,4	87,6
Áncash	100,0	21,8	78,2	100,0	21,9	78,1	100,0	24,3	75,7
Apurímac	100,0	13,0	87,0	100,0	7,3	92,7	100,0	12,8	87,2
Arequipa	100,0	35,2	64,8	100,0	37,2	62,8	100,0	40,2	59,8
Ayacucho	100,0	11,7	88,3	100,0	12,9	87,1	100,0	12,6	87,4
Cajamarca	100,0	14,9	85,1	100,0	13,4	86,6	100,0	12,0	88,0
Callao	100,0	44,5	55,5	100,0	47,7	52,3	100,0	48,5	51,5
Cusco	100,0	18,8	81,2	100,0	20,5	79,5	100,0	23,2	76,8
Huancavelica	100,0	9,8	90,2	100,0	11,0	89,0	100,0	13,1	86,9
Huánuco	100,0	12,9	87,1	100,0	13,7	86,3	100,0	15,3	84,7
Ica	100,0	34,7	65,3	100,0	38,0	62,0	100,0	41,2	58,8
Junín	100,0	20,9	79,1	100,0	20,5	79,5	100,0	21,3	78,7
La Libertad	100,0	24,7	75,3	100,0	27,2	72,8	100,0	27,8	72,2
Lambayeque	100,0	19,7	80,3	100,0	22,7	77,3	100,0	24,2	75,8
Lima	100,0	42,9	57,1	100,0	43,8	56,2	100,0	43,1	56,9
Loreto	100,0	16,4	83,6	100,0	18,4	81,6	100,0	18,3	81,7
Madre de Dios	100,0	20,5	79,5	100,0	26,7	73,3	100,0	25,0	75,0
Moquegua	100,0	38,4	61,6	100,0	43,8	56,2	100,0	41,1	58,9
Pasco	100,0	23,6	76,4	100,0	23,4	76,6	100,0	23,2	76,8
Piura	100,0	18,6	81,4	100,0	20,6	79,4	100,0	21,0	79,0
Puno	100,0	14,0	86,0	100,0	12,5	87,5	100,0	15,2	84,8
San Martín	100,0	14,4	85,6	100,0	18,5	81,5	100,0	16,3	83,7
Tacna	100,0	31,5	68,5	100,0	34,1	65,9	100,0	34,2	65,8
Tumbes	100,0	22,1	77,9	100,0	23,0	77,0	100,0	23,3	76,7
Ucayali	100,0	19,8	80,2	100,0	20,1	79,9	100,0	19,8	80,2
Lima y Callao 2/	100,0	43,1	56,9	100,0	44,2	55,8	100,0	43,6	56,4
Provincia de Lima	100,0	44,1	55,9	100,0	45,2	54,8	100,0	44,5	55,5
Región de Lima 3/	100,0	31,9	68,1	100,0	31,2	68,8	100,0	29,8	70,2

Continúa...

CUADRO Nº 7.4

PERÚ: POBLACIÓN OCUPADA MASCULINA POR EMPLEO FORMAL E INFORMAL, SEGÚN ÁMBITO GEOGRÁFICO, 2008 - 2015

(Porcentaje)

Conclusión.

Ámbito geográfico	2014			2015		
	Total	Empleo formal	Empleo informal	Total	Empleo formal	Empleo informal
Total	**100,0**	**29,7**	**70,3**	**100,0**	**29,0**	**71,0**
Lima Metropolitana 1/	100,0	48,9	51,1	100,0	46,8	53,2
Resto País	100,0	21,5	78,5	100,0	21,2	78,8
Área de residencia						
Urbana	100,0	37,8	62,2	100,0	36,9	63,1
Rural	100,0	6,1	93,9	100,0	5,4	94,6
Región natural						
Costa	100,0	39,9	60,1	100,0	38,7	61,3
Sierra	100,0	18,7	81,3	100,0	17,6	82,4
Selva	100,0	16,4	83,6	100,0	17,4	82,6
Departamento						
Amazonas	100,0	13,6	86,4	100,0	14,5	85,5
Áncash	100,0	24,5	75,5	100,0	21,2	78,8
Apurímac	100,0	13,9	86,1	100,0	13,0	87,0
Arequipa	100,0	36,6	63,4	100,0	36,5	63,5
Ayacucho	100,0	11,6	88,4	100,0	11,0	89,0
Cajamarca	100,0	12,9	87,1	100,0	12,0	88,0
Callao	100,0	50,7	49,3	100,0	50,8	49,2
Cusco	100,0	20,4	79,6	100,0	18,1	81,9
Huancavelica	100,0	10,4	89,6	100,0	12,5	87,5
Huánuco	100,0	15,3	84,7	100,0	13,8	86,2
Ica	100,0	40,6	59,4	100,0	39,5	60,5
Junín	100,0	20,6	79,4	100,0	19,7	80,3
La Libertad	100,0	28,1	71,9	100,0	24,8	75,2
Lambayeque	100,0	23,0	77,0	100,0	25,2	74,8
Lima	100,0	46,2	53,8	100,0	44,2	55,8
Loreto	100,0	19,2	80,8	100,0	20,0	80,0
Madre de Dios	100,0	24,1	75,9	100,0	24,1	75,9
Moquegua	100,0	39,0	61,0	100,0	41,8	58,2
Pasco	100,0	24,9	75,1	100,0	21,1	78,9
Piura	100,0	19,0	81,0	100,0	19,7	80,3
Puno	100,0	14,6	85,4	100,0	14,9	85,1
San Martín	100,0	14,2	85,8	100,0	17,5	82,5
Tacna	100,0	32,5	67,5	100,0	32,1	67,9
Tumbes	100,0	23,1	76,9	100,0	22,4	77,6
Ucayali	100,0	21,7	78,3	100,0	22,3	77,7
Lima y Callao 2/	100,0	46,7	53,3	100,0	44,9	55,1
Provincia de Lima	100,0	48,7	51,3	100,0	46,3	53,7
Región de Lima 3/	100,0	24,6	75,4	100,0	26,7	73,3

1/ Comprende la provincia de Lima y Provincia Constitucional del Callao.

2/ Comprende el departamento de Lima y la Provincia Constitucional del Callao.

3/ Incluye las provincias de: Barranca, Cajatambo, Canta, Cañete, Huaral, Huarochiri, Huaura, Oyón y Yauyos. Excluye la provincia de Lima.

Fuente: Instituto Nacional de Estadística e Informática - Encuesta Nacional de Hogares.

CUADRO Nº 7.5

PERÚ: POBLACIÓN OCUPADA FEMENINA POR EMPLEO FORMAL E INFORMAL, SEGÚN ÁMBITO GEOGRÁFICO, 2008 - 2015

(Miles de personas)

Ámbito geográfico	2008			2009			2010		
	Total	Empleo formal	Empleo informal	Total	Empleo formal	Empleo informal	Total	Empleo formal	Empleo informal
Total	**6 309,3**	**1 035,5**	**5 273,8**	**6 488,1**	**1 188,9**	**5 299,2**	**6 664,1**	**1 216,4**	**5 447,7**
Lima Metropolitana 1/	1 948,2	547,6	1 400,6	2 014,7	624,2	1 390,4	2 095,0	614,8	1 480,2
Resto País	4 361,1	487,9	3 873,2	4 473,5	564,7	3 908,8	4 569,1	601,6	3 967,5
Área de residencia									
Urbana	4 533,7	1 005,1	3 528,5	4 680,0	1 153,7	3 526,3	4 899,8	1 178,9	3 720,9
Rural	1 775,6	30,3	1 745,3	1 808,1	35,2	1 772,9	1 764,2	37,5	1 726,8
Región natural									
Costa	3 310,2	758,3	2 551,9	3 447,0	875,7	2 571,3	3 571,8	879,4	2 692,4
Sierra	2 285,4	199,4	2 086,0	2 313,3	231,9	2 081,4	2 333,5	240,8	2 092,7
Selva	713,7	77,8	635,9	727,9	81,4	646,5	758,7	96,1	662,6
Departamento									
Amazonas	84,1	7,8	76,3	87,9	7,7	80,2	93,0	7,5	85,5
Áncash	254,5	26,0	228,5	245,8	27,6	218,2	251,2	35,0	216,3
Apurímac	109,1	8,3	100,8	104,2	7,0	97,2	106,6	7,6	98,9
Arequipa	257,8	59,8	198,0	256,7	70,1	186,6	276,9	70,3	206,6
Ayacucho	146,9	9,3	137,6	143,4	11,1	132,3	147,0	10,5	136,5
Cajamarca	378,4	20,9	357,5	379,7	26,0	353,8	367,1	30,5	336,6
Callao	177,8	47,7	130,1	197,7	72,1	125,6	209,6	60,3	149,3
Cusco	311,2	27,7	283,6	326,6	31,4	295,2	324,2	33,6	290,7
Huancavelica	115,3	5,5	109,9	114,9	6,7	108,1	113,2	6,8	106,4
Huánuco	180,3	11,6	168,7	189,8	14,6	175,3	188,6	16,2	172,4
Ica	153,5	36,7	116,7	159,3	41,8	117,5	163,2	46,1	117,0
Junín	289,7	31,6	258,1	288,4	35,4	253,0	289,3	33,6	255,7
La Libertad	348,7	45,4	303,3	372,4	55,1	317,3	383,8	57,2	326,6
Lambayeque	255,5	28,8	226,7	278,6	33,0	245,6	280,1	29,8	250,2
Lima	1 956,4	522,9	1 433,5	2 003,4	580,7	1 422,7	2 068,4	587,3	1 481,1
Loreto	170,7	27,2	143,5	171,3	25,6	145,7	177,2	29,2	148,0
Madre de Dios	22,5	3,7	18,8	22,3	4,5	17,8	24,9	4,8	20,1
Moquegua	33,9	6,9	27,0	35,7	8,9	26,8	37,3	8,7	28,7
Pasco	49,6	6,7	42,9	60,5	7,5	53,0	61,6	9,0	52,6
Piura	335,1	33,6	301,4	355,8	44,9	310,9	364,7	44,7	320,1
Puno	348,8	18,3	330,5	353,9	22,8	331,0	368,9	21,8	347,1
San Martín	133,0	17,0	116,0	138,9	17,8	121,1	152,7	22,5	130,1
Tacna	67,4	14,3	53,1	65,3	15,9	49,4	70,7	19,4	51,3
Tumbes	41,1	6,0	35,1	41,8	7,4	34,4	45,4	8,0	37,3
Ucayali	88,1	11,7	76,3	93,8	13,3	80,6	98,5	16,0	82,5
Lima y Callao 2/	2 134,3	570,7	1 563,6	2 201,1	652,8	1 548,3	2 278,0	647,5	1 630,4
Provincia de Lima	1 770,4	499,9	1 270,5	1 816,9	552,1	1 264,8	1 885,4	554,5	1 330,9
Región de Lima 3/	186,0	23,1	163,0	186,5	28,6	157,9	183,0	32,8	150,3

Continúa...

CUADRO Nº 7.5

PERÚ: POBLACIÓN OCUPADA FEMENINA POR EMPLEO FORMAL E INFORMAL, SEGÚN ÁMBITO GEOGRÁFICO, 2008 - 2015

(Miles de personas)

Ámbito geográfico	2011			2012			2013			2014		
	Total	Empleo formal	Empleo informal	Total	Empleo formal	Empleo informal	Total	Empleo formal	Empleo informal	Total	Empleo formal	Empleo informal
Total	**6 753,5**	**1 460,4**	**5 293,1**	**6 821,9**	**1 476,5**	**5 345,4**	**6 888,5**	**1 545,4**	**5 343,1**	**6 915,9**	**1 653,5**	**5 262,4**
Lima Metropolitana 1/	2 155,4	777,4	1 378,0	2 212,6	745,4	1 467,2	2 205,8	810,0	1 395,8	2 213,6	893,2	1 320,3
Resto País	4 598,1	683,0	3 915,1	4 609,3	731,1	3 878,2	4 682,7	735,5	3 947,3	4 702,3	760,3	3 942,0
Área de residencia												
Urbana	5 025,3	1 421,3	3 604,0	5 141,1	1 433,8	3 707,4	5 230,4	1 500,1	3 730,3	5 269,1	1 602,8	3 666,3
Rural	1 728,2	39,1	1 689,1	1 680,8	42,7	1 638,0	1 658,1	45,3	1 612,8	1 646,8	50,7	1 596,1
Región natural												
Costa	3 622,1	1 082,9	2 539,3	3 711,8	1 072,0	2 639,9	3 720,5	1 125,5	2 594,9	3 736,6	1 235,9	2 500,7
Sierra	2 355,9	278,7	2 077,3	2 328,9	292,0	2 036,8	2 389,7	309,6	2 080,1	2 390,8	308,9	2 081,9
Selva	775,4	98,9	676,5	781,2	112,5	668,7	778,3	110,3	668,0	788,4	108,7	679,8
Departamento												
Amazonas	93,6	9,2	84,4	86,7	12,1	74,6	90,1	11,0	79,1	88,8	9,3	79,4
Áncash	255,6	34,3	221,2	255,2	44,1	211,1	257,1	40,2	216,9	273,9	41,6	232,3
Apurímac	105,9	8,5	97,4	109,3	4,4	104,9	116,1	10,9	105,3	116,4	13,6	102,9
Arequipa	282,9	73,4	209,5	276,7	76,8	199,9	296,7	84,0	212,7	299,3	82,1	217,2
Ayacucho	148,0	14,9	133,1	140,4	14,6	125,7	157,2	15,4	141,8	154,9	14,9	140,0
Cajamarca	360,8	37,7	323,2	326,7	37,2	289,5	348,2	33,1	315,1	348,9	38,0	310,9
Callao	208,1	66,0	142,0	208,8	65,7	143,1	217,1	77,6	139,5	212,7	83,0	129,8
Cusco	342,7	48,0	294,7	343,3	50,3	293,0	338,8	53,7	285,1	341,0	54,7	286,3
Huancavelica	118,2	7,9	110,4	121,5	7,0	114,5	122,3	9,1	113,3	127,1	8,7	118,5
Huánuco	191,4	20,6	170,8	188,6	25,7	162,9	190,8	23,8	167,1	196,8	22,9	173,9
Ica	165,5	50,1	115,4	170,6	45,7	124,8	174,7	53,7	121,0	171,1	52,6	118,5
Junín	304,6	37,5	267,1	307,9	38,2	269,7	304,7	40,4	264,3	299,6	38,0	261,6
La Libertad	375,3	65,7	309,6	398,7	74,7	323,9	385,3	67,2	318,0	391,5	84,0	307,5
Lambayeque	281,3	37,8	243,5	271,4	43,3	228,2	279,3	46,6	232,7	268,3	48,6	219,7
Lima	2 151,2	757,9	1 393,3	2 207,3	724,1	1 483,2	2 180,7	773,9	1 406,8	2 191,0	853,7	1 337,3
Loreto	177,3	27,5	149,8	193,6	31,1	162,6	198,0	29,3	168,7	192,4	31,4	161,0
Madre de Dios	22,0	4,7	17,3	25,2	5,7	19,4	26,1	6,7	19,3	25,5	6,3	19,2
Moquegua	36,4	8,4	28,0	39,9	10,0	29,9	40,3	9,3	31,0	39,6	9,4	30,2
Pasco	60,3	9,4	50,8	61,3	10,0	51,3	61,2	9,5	51,7	58,2	7,5	50,7
Piura	338,8	56,1	282,7	348,0	58,0	289,9	351,0	54,9	296,1	354,7	56,5	298,2
Puno	368,7	21,2	347,5	378,7	25,6	353,0	382,9	26,5	356,4	387,6	29,8	357,8
San Martín	152,8	19,0	133,8	143,7	24,9	118,7	149,1	22,5	126,6	149,8	22,8	127,0
Tacna	71,5	18,2	53,3	73,4	20,1	53,3	75,1	20,1	55,1	77,7	18,8	58,9
Tumbes	43,6	7,6	36,1	45,3	8,9	36,3	44,6	8,3	36,3	44,0	9,4	34,6
Ucayali	97,2	18,9	78,2	99,9	18,3	81,6	101,0	17,7	83,3	105,2	16,0	89,2
Lima y Callao 2/	2 359,3	823,9	1 535,3	2 416,1	789,8	1 626,3	2 397,8	851,5	1 546,3	2 403,7	936,7	1 467,0
Provincia de Lima	1 947,3	711,4	1 235,9	2 003,8	679,7	1 324,1	1 988,7	732,4	1 256,4	2 000,8	810,2	1 190,6
Región de Lima 3/	203,9	46,5	157,4	203,5	44,4	159,1	192,0	41,6	150,4	190,1	43,4	146,7

Continúa...

CUADRO Nº 7.5

PERÚ: POBLACIÓN OCUPADA FEMENINA POR EMPLEO FORMAL E INFORMAL, SEGÚN ÁMBITO GEOGRÁFICO, 2008 - 2015

(Miles de personas)

Ámbito geográfico	2015					Tasa de crecimiento promedio anual (%) 2008 - 2015		Variación porcentual 2015/2008 Empleo formal		
	Total	Empleo formal	C.V. (%)	Empleo informal	C.V. (%)	Empleo formal	Empleo informal	Porcentaje	%P>T	Significancia
Total	**6 947,3**	**1 673,3**	**2,6**	**5 274,0**	**1,7**	**7,1**	**0,0**	**61,6**	**0,0**	***
Lima Metropolitana 1/	2 222,8	909,1	4,0	1 313,7	4,3	7,5	- 0,9	66,0	0,0	***
Resto País	4 724,5	764,2	2,9	3 960,3	1,7	6,6	0,3	56,6	0,0	***
Área de residencia										
Urbana	5 316,4	1 629,4	2,6	3 686,9	2,1	7,1	0,6	62,1	0,0	***
Rural	1 630,9	43,8	6,3	1 587,1	2,4	5,4	- 1,3	44,5	0,0	**
Región natural										
Costa	3 730,8	1 250,8	3,2	2 480,0	2,6	7,4	- 0,4	65,0	0,0	***
Sierra	2 428,1	312,8	4,7	2 115,3	2,4	6,6	0,2	56,9	0,0	***
Selva	788,3	109,6	5,3	678,7	3,5	5,0	0,9	40,9	0,0	***
Departamento										
Amazonas	93,0	9,7	11,7	83,3	6,3	3,1	1,3	24,0	0,5	
Áncash	267,7	37,2	12,9	230,5	7,2	5,3	0,1	43,2	0,2	
Apurímac	125,3	12,8	16,5	112,5	6,7	6,3	1,6	53,7	0,3	
Arequipa	298,8	84,6	7,9	214,2	6,8	5,1	1,1	41,5	0,1	*
Ayacucho	153,7	14,4	14,0	139,3	6,8	6,4	0,2	54,5	0,2	
Cajamarca	352,8	30,6	13,7	322,2	6,3	5,6	- 1,5	46,5	0,2	
Callao	209,5	83,4	8,9	126,1	7,4	8,3	- 0,4	74,7	0,0	**
Cusco	356,5	56,1	15,5	300,4	6,5	10,6	0,8	102,8	0,1	*
Huancavelica	124,0	8,3	18,3	115,7	7,1	6,3	0,7	52,9	0,3	
Huánuco	202,0	24,2	11,3	177,8	6,2	11,1	0,8	109,2	0,0	**
Ica	159,2	57,4	6,7	101,9	6,5	6,6	- 1,9	56,2	0,0	**
Junín	314,3	45,0	10,6	269,3	6,6	5,2	0,6	42,4	0,1	
La Libertad	400,4	82,4	12,0	317,9	5,8	8,9	0,7	81,6	0,0	**
Lambayeque	269,2	53,3	8,0	215,9	6,3	9,2	- 0,7	85,1	0,0	**
Lima	2 202,3	868,0	4,0	1 334,3	4,1	7,5	- 1,0	66,0	0,0	***
Loreto	192,9	29,4	10,8	163,5	6,5	1,1	1,9	8,1	0,7	
Madre de Dios	25,7	6,1	15,2	19,6	9,5	7,3	0,6	63,4	0,0	**
Moquegua	39,6	9,8	9,5	29,8	7,7	5,1	1,4	42,1	0,1	
Pasco	59,1	8,7	11,7	50,4	8,1	3,8	2,3	29,9	0,3	
Piura	354,4	59,9	7,9	294,5	5,8	8,6	- 0,3	78,1	0,0	**
Puno	381,4	24,5	15,0	356,9	6,9	4,3	1,1	34,2	0,4	
San Martín	144,0	22,0	10,7	122,1	8,0	3,7	0,7	28,9	0,3	
Tacna	74,5	17,4	11,8	57,1	8,4	2,8	1,1	21,7	0,4	
Tumbes	44,6	9,2	11,7	35,5	8,1	6,2	0,1	52,2	0,2	
Ucayali	102,2	18,9	11,3	83,3	7,2	7,0	1,3	61,0	0,1	*
Lima y Callao 2/	2 411,7	951,4	3,9	1 460,3	3,9	7,6	- 1,0	66,7	0,0	***
Provincia de Lima	2 013,3	825,6	4,1	1 187,7	4,5	7,4	- 1,0	65,2	0,0	***
Región de Lima 3/	189,0	42,4	17,2	146,6	6,5	9,1	- 1,5	83,8	0,1	*

Continúa...

CUADRO Nº 7.5

PERÚ: POBLACIÓN OCUPADA FEMENINA POR EMPLEO FORMAL E INFORMAL, SEGÚN ÁMBITO GEOGRÁFICO, 2008 - 2015

(Miles de personas)

Conclusión.

Ámbito geográfico	Variación porcentual 2015/2008 Empleo informal			Diferencia Absoluta 2015/2008 Empleo formal			Diferencia Absoluta 2015/2008 Empleo informal		
	Porcentaje	%P>T	Significancia	Diferencia	%P>T	Significancia	Diferencia	%P>T	Significancia
Total	**0,0**	**1,0**		**637,8**	**0,0**	***	**0,2**	**1,0**	
Lima Metropolitana 1/	- 6,2	0,4		361,4	0,0	***	- 86,9	0,4	
Resto País	2,2	0,5		276,3	0,0	***	87,1	0,5	
Área de residencia									
Urbana	4,5	0,3		624,3	0,0	***	158,4	0,3	
Rural	- 9,1	0,0	**	13,5	0,0	***	- 158,2	0,1	**
Región natural									
Costa	- 2,8	0,6		492,5	0,0	***	- 71,9	0,6	
Sierra	1,4	0,8		113,4	0,0	***	29,3	0,8	
Selva	6,7	0,3		31,8	0,0	***	42,8	0,3	
Departamento									
Amazonas	9,2	0,5		1,9	0,4		7,0	0,5	
Áncash	0,9	0,9		11,2	0,1		2,1	0,9	
Apurímac	11,7	0,5		4,5	0,2		11,8	0,5	
Arequipa	8,2	0,6		24,8	0,0	**	16,2	0,5	
Ayacucho	1,2	0,9		5,1	0,1		1,7	0,9	
Cajamarca	- 9,9	0,4		9,7	0,2		- 35,3	0,4	
Callao	- 3,1	0,8		35,7	0,0	***	- 4,0	0,8	
Cusco	5,9	0,7		28,4	0,0	***	16,8	0,7	
Huancavelica	5,3	0,7		2,9	0,2		5,8	0,7	
Huánuco	5,4	0,7		12,6	0,0	***	9,1	0,7	
Ica	- 12,7	0,3		20,6	0,0	***	- 14,9	0,3	
Junín	4,3	0,8		13,4	0,1	*	11,2	0,7	
La Libertad	4,8	0,7		37,0	0,0	***	14,7	0,7	
Lambayeque	- 4,8	0,7		24,5	0,0	***	- 10,8	0,7	
Lima	- 6,9	0,3		345,1	0,0	***	- 99,2	0,3	
Loreto	13,9	0,3		2,2	0,7		20,0	0,3	
Madre de Dios	4,4	0,8		2,4	0,0	***	0,8	0,8	
Moquegua	10,3	0,6		2,9	0,1	*	2,8	0,5	
Pasco	17,6	0,3		2,0	0,3		7,5	0,3	
Piura	- 2,3	0,9		26,3	0,0	***	- 6,9	0,9	
Puno	8,0	0,6		6,2	0,3		26,3	0,6	
San Martín	5,3	0,7		4,9	0,2		6,1	0,7	
Tacna	7,6	0,6		3,1	0,4		4,0	0,6	
Tumbes	1,0	1,0		3,1	0,1	*	0,3	1,0	
Ucayali	9,1	0,6		7,2	0,0	**	7,0	0,5	
Lima y Callao 2/	- 6,6	0,3		380,7	0,0	***	- 103,3	0,3	
Provincia de Lima	- 6,5	0,4		325,7	0,0	***	- 82,9	0,4	
Región de Lima 3/	- 10,0	0,5		19,3	0,0	**	- 16,4	0,5	

1/ Comprende la provincia de Lima y Provincia Constitucional del Callao.

2/ Comprende el departamento de Lima y la Provincia Constitucional del Callao.

3/ Incluye las provincias de: Barranca, Cajatambo, Canta, Cañete, Huaral, Huarochiri, Huaura, Oyón y Yauyos. Excluye la provincia de Lima.

Fuente: Instituto Nacional de Estadística e Informática - Encuesta Nacional de Hogares.

CUADRO Nº 7.6
PERÚ: POBLACIÓN OCUPADA FEMENINA POR EMPLEO FORMAL E INFORMAL, SEGÚN ÁMBITO GEOGRÁFICO, 2008 - 2015

(Porcentaje)

Ámbito geográfico	2008			2009			2010		
	Total	Empleo formal	Empleo informal	Total	Empleo formal	Empleo informal	Total	Empleo formal	Empleo informal
Total	**100,0**	**16,4**	**83,6**	**100,0**	**18,3**	**81,7**	**100,0**	**18,3**	**81,7**
Lima Metropolitana 1/	100,0	28,1	71,9	100,0	31,0	69,0	100,0	29,3	70,7
Resto País	100,0	11,2	88,8	100,0	12,6	87,4	100,0	13,2	86,8
Área de residencia									
Urbana	100,0	22,2	77,8	100,0	24,7	75,3	100,0	24,1	75,9
Rural	100,0	1,7	98,3	100,0	1,9	98,1	100,0	2,1	97,9
Región natural									
Costa	100,0	22,9	77,1	100,0	25,4	74,6	100,0	24,6	75,4
Sierra	100,0	8,7	91,3	100,0	10,0	90,0	100,0	10,3	89,7
Selva	100,0	10,9	89,1	100,0	11,2	88,8	100,0	12,7	87,3
Departamento									
Amazonas	100,0	9,3	90,7	100,0	8,8	91,2	100,0	8,1	91,9
Áncash	100,0	10,2	89,8	100,0	11,2	88,8	100,0	13,9	86,1
Apurímac	100,0	7,7	92,3	100,0	6,7	93,3	100,0	7,2	92,8
Arequipa	100,0	23,2	76,8	100,0	27,3	72,7	100,0	25,4	74,6
Ayacucho	100,0	6,3	93,7	100,0	7,7	92,3	100,0	7,1	92,9
Cajamarca	100,0	5,5	94,5	100,0	6,8	93,2	100,0	8,3	91,7
Callao	100,0	26,9	73,1	100,0	36,5	63,5	100,0	28,8	71,2
Cusco	100,0	8,9	91,1	100,0	9,6	90,4	100,0	10,3	89,7
Huancavelica	100,0	4,7	95,3	100,0	5,9	94,1	100,0	6,0	94,0
Huánuco	100,0	6,4	93,6	100,0	7,7	92,3	100,0	8,6	91,4
Ica	100,0	23,9	76,1	100,0	26,2	73,8	100,0	28,3	71,7
Junín	100,0	10,9	89,1	100,0	12,3	87,7	100,0	11,6	88,4
La Libertad	100,0	13,0	87,0	100,0	14,8	85,2	100,0	14,9	85,1
Lambayeque	100,0	11,3	88,7	100,0	11,8	88,2	100,0	10,6	89,4
Lima	100,0	26,7	73,3	100,0	29,0	71,0	100,0	28,4	71,6
Loreto	100,0	15,9	84,1	100,0	14,9	85,1	100,0	16,5	83,5
Madre de Dios	100,0	16,5	83,5	100,0	20,2	79,8	100,0	19,2	80,8
Moquegua	100,0	20,4	79,6	100,0	25,0	75,0	100,0	23,2	76,8
Pasco	100,0	13,5	86,5	100,0	12,4	87,6	100,0	14,6	85,4
Piura	100,0	10,0	90,0	100,0	12,6	87,4	100,0	12,2	87,8
Puno	100,0	5,2	94,8	100,0	6,5	93,5	100,0	5,9	94,1
San Martín	100,0	12,8	87,2	100,0	12,8	87,2	100,0	14,8	85,2
Tacna	100,0	21,2	78,8	100,0	24,3	75,7	100,0	27,4	72,6
Tumbes	100,0	14,6	85,4	100,0	17,7	82,3	100,0	17,7	82,3
Ucayali	100,0	13,3	86,7	100,0	14,1	85,9	100,0	16,3	83,7
Lima y Callao 2/	100,0	26,7	73,3	100,0	29,7	70,3	100,0	28,4	71,6
Provincia de Lima	100,0	28,2	71,8	100,0	30,4	69,6	100,0	29,4	70,6
Región de Lima 3/	100,0	12,4	87,6	100,0	15,3	84,7	100,0	17,9	82,1

Continúa...

CUADRO Nº 7.6
PERÚ: POBLACIÓN OCUPADA FEMENINA POR EMPLEO FORMAL E INFORMAL, SEGÚN ÁMBITO GEOGRÁFICO, 2008 - 2015

(Porcentaje)

Ámbito geográfico	2011			2012			2013		
	Total	Empleo formal	Empleo informal	Total	Empleo formal	Empleo informal	Total	Empleo formal	Empleo informal
Total	**100,0**	**21,6**	**78,4**	**100,0**	**21,6**	**78,4**	**100,0**	**22,4**	**77,6**
Lima Metropolitana 1/	100,0	36,1	63,9	100,0	33,7	66,3	100,0	36,7	63,3
Resto País	100,0	14,9	85,1	100,0	15,9	84,1	100,0	15,7	84,3
Área de residencia									
Urbana	100,0	28,3	71,7	100,0	27,9	72,1	100,0	28,7	71,3
Rural	100,0	2,3	97,7	100,0	2,5	97,5	100,0	2,7	97,3
Región natural									
Costa	100,0	29,9	70,1	100,0	28,9	71,1	100,0	30,3	69,7
Sierra	100,0	11,8	88,2	100,0	12,5	87,5	100,0	13,0	87,0
Selva	100,0	12,8	87,2	100,0	14,4	85,6	100,0	14,2	85,8
Departamento									
Amazonas	100,0	9,8	90,2	100,0	14,0	86,0	100,0	12,2	87,8
Áncash	100,0	13,4	86,6	100,0	17,3	82,7	100,0	15,6	84,4
Apurímac	100,0	8,0	92,0	100,0	4,0	96,0	100,0	9,4	90,6
Arequipa	100,0	26,0	74,0	100,0	27,8	72,2	100,0	28,3	71,7
Ayacucho	100,0	10,1	89,9	100,0	10,4	89,6	100,0	9,8	90,2
Cajamarca	100,0	10,4	89,6	100,0	11,4	88,6	100,0	9,5	90,5
Callao	100,0	31,7	68,3	100,0	31,4	68,6	100,0	35,7	64,3
Cusco	100,0	14,0	86,0	100,0	14,6	85,4	100,0	15,9	84,1
Huancavelica	100,0	6,6	93,4	100,0	5,7	94,3	100,0	7,4	92,6
Huánuco	100,0	10,8	89,2	100,0	13,6	86,4	100,0	12,4	87,6
Ica	100,0	30,3	69,7	100,0	26,8	73,2	100,0	30,7	69,3
Junín	100,0	12,3	87,7	100,0	12,4	87,6	100,0	13,2	86,8
La Libertad	100,0	17,5	82,5	100,0	18,7	81,3	100,0	17,4	82,6
Lambayeque	100,0	13,4	86,6	100,0	15,9	84,1	100,0	16,7	83,3
Lima	100,0	35,2	64,8	100,0	32,8	67,2	100,0	35,5	64,5
Loreto	100,0	15,5	84,5	100,0	16,1	83,9	100,0	14,8	85,2
Madre de Dios	100,0	21,3	78,7	100,0	22,7	77,3	100,0	25,9	74,1
Moquegua	100,0	23,1	76,9	100,0	25,0	75,0	100,0	23,2	76,8
Pasco	100,0	15,7	84,3	100,0	16,3	83,7	100,0	15,5	84,5
Piura	100,0	16,5	83,5	100,0	16,7	83,3	100,0	15,6	84,4
Puno	100,0	5,7	94,3	100,0	6,8	93,2	100,0	6,9	93,1
San Martín	100,0	12,4	87,6	100,0	17,4	82,6	100,0	15,1	84,9
Tacna	100,0	25,5	74,5	100,0	27,3	72,7	100,0	26,7	73,3
Tumbes	100,0	17,4	82,6	100,0	19,7	80,3	100,0	18,6	81,4
Ucayali	100,0	19,5	80,5	100,0	18,4	81,6	100,0	17,5	82,5
Lima y Callao 2/	100,0	34,9	65,1	100,0	32,7	67,3	100,0	35,5	64,5
Provincia de Lima	100,0	36,5	63,5	100,0	33,9	66,1	100,0	36,8	63,2
Región de Lima 3/	100,0	22,8	77,2	100,0	21,8	78,2	100,0	21,7	78,3

Continúa...

CUADRO Nº 7.6
PERÚ: POBLACIÓN OCUPADA FEMENINA POR EMPLEO FORMAL E INFORMAL, SEGÚN ÁMBITO GEOGRÁFICO, 2008 - 2015

(Porcentaje)

Conclusión.

Ámbito geográfico	2014			2015		
	Total	Empleo formal	Empleo informal	Total	Empleo formal	Empleo informal
Total	**100,0**	**23,9**	**76,1**	**100,0**	**24,1**	**75,9**
Lima Metropolitana 1/	100,0	40,4	59,6	100,0	40,9	59,1
Resto País	100,0	16,2	83,8	100,0	16,2	83,8
Área de residencia						
Urbana	100,0	30,4	69,6	100,0	30,6	69,4
Rural	100,0	3,1	96,9	100,0	2,7	97,3
Región natural						
Costa	100,0	33,1	66,9	100,0	33,5	66,5
Sierra	100,0	12,9	87,1	100,0	12,9	87,1
Selva	100,0	13,8	86,2	100,0	13,9	86,1
Departamento						
Amazonas	100,0	10,5	89,5	100,0	10,4	89,6
Áncash	100,0	15,2	84,8	100,0	13,9	86,1
Apurímac	100,0	11,7	88,3	100,0	10,2	89,8
Arequipa	100,0	27,4	72,6	100,0	28,3	71,7
Ayacucho	100,0	9,6	90,4	100,0	9,4	90,6
Cajamarca	100,0	10,9	89,1	100,0	8,7	91,3
Callao	100,0	39,0	61,0	100,0	39,8	60,2
Cusco	100,0	16,0	84,0	100,0	15,7	84,3
Huancavelica	100,0	6,8	93,2	100,0	6,7	93,3
Huánuco	100,0	11,6	88,4	100,0	12,0	88,0
Ica	100,0	30,8	69,2	100,0	36,0	64,0
Junín	100,0	12,7	87,3	100,0	14,3	85,7
La Libertad	100,0	21,5	78,5	100,0	20,6	79,4
Lambayeque	100,0	18,1	81,9	100,0	19,8	80,2
Lima	100,0	39,0	61,0	100,0	39,4	60,6
Loreto	100,0	16,3	83,7	100,0	15,2	84,8
Madre de Dios	100,0	24,6	75,4	100,0	23,6	76,4
Moquegua	100,0	23,8	76,2	100,0	24,8	75,2
Pasco	100,0	12,8	87,2	100,0	14,7	85,3
Piura	100,0	15,9	84,1	100,0	16,9	83,1
Puno	100,0	7,7	92,3	100,0	6,4	93,6
San Martín	100,0	15,2	84,8	100,0	15,2	84,8
Tacna	100,0	24,2	75,8	100,0	23,3	76,7
Tumbes	100,0	21,4	78,6	100,0	20,5	79,5
Ucayali	100,0	15,2	84,8	100,0	18,5	81,5
Lima y Callao 2/	100,0	39,0	61,0	100,0	39,4	60,6
Provincia de Lima	100,0	40,5	59,5	100,0	41,0	59,0
Región de Lima 3/	100,0	22,9	77,1	100,0	22,4	77,6

1/ Comprende la provincia de Lima y Provincia Constitucional del Callao.

2/ Comprende el departamento de Lima y la Provincia Constitucional del Callao.

3/ Incluye las provincias de: Barranca, Cajatambo, Canta, Cañete, Huaral, Huarochiri, Huaura, Oyón y Yauyos. Excluye la provincia de Lima.

Fuente: Instituto Nacional de Estadística e Informática - Encuesta Nacional de Hogares.

CUADRO Nº 7.7

PERÚ: POBLACIÓN OCUPADA POR EMPLEO FORMAL E INFORMAL, SEGÚN CARACTERÍSTICAS SOCIODEMOGRÁFICAS, 2008 - 2015

(Miles de personas)

Características sociodemográficas	2008			2009			2010		
	Total	Empleo formal	Empleo informal	Total	Empleo formal	Empleo informal	Total	Empleo formal	Empleo informal
Grupos de edad	**14 459,2**	**3 019,4**	**11 439,8**	**14 757,7**	**3 367,1**	**11 390,6**	**15 089,9**	**3 458,6**	**11 631,3**
De 14 a 24 años	3 250,2	248,1	3 002,1	3 259,9	292,2	2 967,7	3 247,1	303,3	2 943,8
De 25 a 44 años	6 979,0	1 782,8	5 196,2	7 109,6	1 993,6	5 116,0	7 248,0	2 016,3	5 231,7
De 45 y más	4 229,9	988,5	3 241,5	4 388,2	1 081,3	3 306,9	4 594,7	1 139,0	3 455,8
Nivel educativo									
A lo más primaria 1/	4 430,9	187,6	4 243,3	4 434,3	207,9	4 226,5	4 434,3	220,3	4 214,0
Secundaria	6 037,4	961,9	5 075,5	6 061,1	1 040,5	5 020,6	6 308,3	1 114,0	5 194,4
Sup. No Universitaria	1 968,4	740,6	1 227,7	2 103,4	852,3	1 251,2	2 203,5	913,7	1 289,8
Sup. Universitaria	2 022,2	1 129,2	893,0	2 158,7	1 266,5	892,1	2 140,1	1 209,3	930,8
No especificado	0,3	0,0	0,3	0,2	0,0	0,2	3,7	1,3	2,4
Estado civil o conyugal									
Unido/a 2/	8 287,2	1 968,0	6 319,3	8 477,5	2 181,5	6 296,0	8 602,7	2 156,8	6 445,9
Alguna vez unido/a 3/	1 545,7	273,8	1 272,0	1 607,0	340,0	1 267,0	1 758,4	380,9	1 377,5
Soltero/a	4 626,2	777,7	3 848,6	4 673,2	845,6	3 827,6	4 728,7	920,9	3 807,8
Área de residencia									
Urbana	**10 308,8**	**2 876,0**	**7 432,8**	**10 583,6**	**3 213,4**	**7 370,2**	**10 980,6**	**3 299,7**	**7 680,9**
Grupos de edad									
De 14 a 24 años	2 133,9	231,9	1 902,0	2 146,0	276,5	1 869,5	2 177,4	284,8	1 892,6
De 25 a 44 años	5 227,5	1 695,9	3 531,6	5 350,8	1 897,0	3 453,8	5 503,5	1 924,1	3 579,4
De 45 y más	2 947,5	948,2	1 999,3	3 086,8	1 039,9	2 046,9	3 299,8	1 090,9	2 208,9
Nivel educativo									
A lo más primaria 1/	1 901,7	161,0	1 740,7	1 935,3	184,7	1 750,6	2 002,2	192,9	1 809,3
Secundaria	4 655,4	906,9	3 748,4	4 648,7	979,8	3 668,9	4 890,5	1 051,1	3 839,4
Sup. No Universitaria	1 805,3	709,7	1 095,5	1 932,0	816,5	1 115,5	2 025,2	878,1	1 147,1
Sup. Universitaria	1 946,5	1 098,3	848,2	2 067,7	1 232,4	835,3	2 059,1	1 176,3	882,8
No especificado	-	-	-	-	-	-	3,7	1,3	2,4
Estado civil o conyugal									
Unido/a 2/	5 738,8	1 861,1	3 877,7	5 923,2	2 063,1	3 860,0	6 090,7	2 041,7	4 049,0
Alguna vez unido/a 3/	1 180,5	265,4	915,0	1 231,6	332,0	899,7	1 368,7	370,2	998,5
Soltero/a	3 389,6	749,5	2 640,1	3 428,8	818,3	2 610,5	3 521,2	887,7	2 633,4
Rural	**4 150,3**	**143,4**	**4 006,9**	**4 174,0**	**153,7**	**4 020,3**	**4 109,2**	**158,9**	**3 950,4**
Grupos de edad									
De 14 a 24 años	1 116,3	16,2	1 100,1	1 113,9	15,8	1 098,1	1 069,8	18,5	1 051,2
De 25 a 44 años	1 751,5	86,9	1 664,6	1 758,7	96,6	1 662,2	1 744,5	92,3	1 652,3
De 45 y más	1 282,5	40,3	1 242,2	1 301,4	41,4	1 260,0	1 294,9	48,1	1 246,9
Nivel educativo									
A lo más primaria 1/	2 529,2	26,6	2 502,5	2 499,0	23,2	2 475,8	2 432,1	27,4	2 404,7
Secundaria	1 382,0	55,0	1 327,1	1 412,4	60,7	1 351,7	1 417,9	62,9	1 355,0
Sup. No Universitaria	163,1	30,9	132,2	171,4	35,8	135,7	178,2	35,6	142,7
Sup. Universitaria	75,7	30,9	44,8	91,0	34,1	56,9	81,0	33,0	48,0
No especificado	0,3	0,0	0,3	0,2	0,0	0,2	0,0	0,0	0,0
Estado civil o conyugal									
Unido/a 2/	2 548,4	106,9	2 441,6	2 554,3	118,3	2 436,0	2 512,0	115,0	2 396,9
Alguna vez unido/a 3/	365,3	8,3	356,9	375,4	8,1	367,3	389,7	10,7	379,0
Soltero/a	1 236,6	28,2	1 208,4	1 244,4	27,3	1 217,0	1 207,6	33,1	1 174,4

Continúa...

CUADRO Nº 7.7
PERÚ: POBLACIÓN OCUPADA POR EMPLEO FORMAL E INFORMAL, SEGÚN CARACTERÍSTICAS SOCIODEMOGRÁFICAS, 2008 - 2015
(Miles de personas)

Características sociodemográficas	2011			2012			2013		
	Total	Empleo formal	Empleo informal	Total	Empleo formal	Empleo informal	Total	Empleo formal	Empleo informal
Grupos de edad	**15 307,3**	**3 821,9**	**11 485,4**	**15 541,5**	**3 993,3**	**11 548,2**	**15 683,6**	**4 124,1**	**11 559,5**
De 14 a 24 años	3 194,2	348,6	2 845,6	3 202,7	360,1	2 842,6	3 156,9	395,2	2 761,7
De 25 a 44 años	7 375,4	2 236,3	5 139,1	7 485,0	2 262,4	5 222,6	7 566,3	2 387,2	5 179,1
De 45 y más	4 737,8	1 237,1	3 500,7	4 853,9	1 370,8	3 483,1	4 960,4	1 341,7	3 618,7
Nivel educativo									
A lo más primaria 1/	4 380,6	257,6	4 123,0	4 174,5	234,7	3 939,8	4 211,5	232,4	3 979,1
Secundaria	6 340,1	1 199,2	5 140,9	6 448,5	1 253,2	5 195,4	6 622,6	1 299,9	5 322,7
Sup. No Universitaria	2 343,5	1 040,4	1 303,1	2 360,8	1 028,4	1 332,4	2 299,3	1 064,3	1 235,0
Sup. Universitaria	2 242,2	1 324,8	917,4	2 556,8	1 477,0	1 079,7	2 544,9	1 526,0	1 018,8
No especificado	1,0	0,0	1,0	0,9	0,0	0,9	5,4	1,4	3,9
Estado civil o conyugal									
Unido/a 2/	8 667,2	2 333,7	6 333,5	8 716,3	2 459,5	6 256,8	8 758,5	2 427,1	6 331,4
Alguna vez unido/a 3/	1 805,1	423,1	1 382,0	1 812,9	425,5	1 387,4	1 892,5	463,3	1 429,2
Soltero/a	4 835,1	1 065,1	3 770,0	5 012,4	1 108,3	3 904,0	5 032,6	1 233,6	3 799,0
Etnia									
Indígena 4/	-	-	-	4 598,6	762,6	3 836,0	4 193,2	703,1	3 490,2
Blanco	-	-	-	825,3	242,6	582,8	765,5	217,3	548,2
Mestizo	-	-	-	8 379,9	2 636,2	5 743,7	8 516,3	2 753,1	5 763,2
Otro 5/	-	-	-	1 093,8	215,1	878,8	1 252,9	230,4	1 022,5
No sabe	-	-	-	643,8	136,8	507,0	955,7	220,2	735,4
Área de residencia									
Urbana	**11 251,7**	**3 663,5**	**7 588,2**	**11 549,6**	**3 830,5**	**7 719,1**	**11 760,2**	**3 944,2**	**7 816,0**
Grupos de edad									
De 14 a 24 años	2 174,9	331,7	1 843,2	2 199,7	341,6	1 858,2	2 219,6	376,4	1 843,2
De 25 a 44 años	5 631,4	2 142,9	3 488,5	5 767,9	2 166,6	3 601,3	5 861,0	2 278,8	3 582,2
De 45 y más	3 445,5	1 188,9	2 256,6	3 582,0	1 322,4	2 259,6	3 679,6	1 289,1	2 390,5
Nivel educativo									
A lo más primaria 1/	2 019,1	234,0	1 785,2	1 926,2	215,3	1 710,8	1 990,8	206,1	1 784,7
Secundaria	4 910,4	1 140,3	3 770,1	4 992,2	1 186,2	3 806,1	5 203,3	1 225,9	3 977,4
Sup. No Universitaria	2 171,1	995,9	1 175,2	2 179,3	986,8	1 192,4	2 121,8	1 023,2	1 098,6
Sup. Universitaria	2 150,0	1 293,3	856,7	2 451,4	1 442,2	1 009,2	2 438,9	1 487,5	951,4
No especificado	1,0	0,0	1,0	0,5	0,0	0,5	5,4	1,4	3,9
Estado civil o conyugal									
Unido/a 2/	6 201,8	2 218,5	3 983,3	6 292,2	2 341,3	3 951,0	6 346,8	2 301,2	4 045,6
Alguna vez unido/a 3/	1 425,3	412,5	1 012,9	1 437,3	413,4	1 023,9	1 523,4	449,0	1 074,4
Soltero/a	3 624,5	1 032,4	2 592,1	3 820,0	1 075,8	2 744,2	3 890,0	1 194,0	2 696,0
Etnia									
Indígena 4/	-	-	-	2 682,1	705,8	1 976,3	2 385,9	641,0	1 744,8
Blanco	-	-	-	634,1	235,6	398,5	589,7	210,6	379,1
Mestizo	-	-	-	7 035,4	2 554,0	4 481,5	7 250,4	2 662,6	4 587,8
Otro 5/	-	-	-	732,2	203,3	528,9	793,7	217,4	576,3
No sabe	-	-	-	465,9	131,9	334,0	740,5	212,6	527,9
Rural	**4 055,6**	**158,5**	**3 897,2**	**3 991,9**	**162,8**	**3 829,1**	**3 923,4**	**179,9**	**3 743,5**
Grupos de edad									
De 14 a 24 años	1 019,3	16,9	1 002,4	1 002,9	18,5	984,4	937,3	18,8	918,5
De 25 a 44 años	1 744,0	93,4	1 650,6	1 717,1	95,9	1 621,2	1 705,3	108,4	1 596,9
De 45 y más	1 292,3	48,1	1 244,1	1 271,9	48,4	1 223,4	1 280,8	52,6	1 228,2
Nivel educativo									
A lo más primaria 1/	2 361,5	23,6	2 337,8	2 248,3	19,4	2 229,0	2 220,6	26,3	2 194,4
Secundaria	1 429,7	58,9	1 370,8	1 456,3	67,0	1 389,3	1 419,3	74,0	1 345,3
Sup. No Universitaria	172,3	44,4	127,9	181,6	41,6	140,0	177,6	41,1	136,4
Sup. Universitaria	92,1	31,5	60,6	105,3	34,8	70,5	105,9	38,5	67,4
No especificado	0,0	0,0	0,0	0,4	0,0	0,4	0,0	0,0	0,0
Estado civil o conyugal									
Unido/a 2/	2 465,3	115,1	2 350,2	2 424,0	118,2	2 305,8	2 411,8	126,0	2 285,8
Alguna vez unido/a 3/	379,7	10,6	369,1	375,5	12,0	363,5	369,1	14,3	354,8
Soltero/a	1 210,6	32,7	1 177,9	1 192,3	32,5	1 159,8	1 142,6	39,6	1 103,0
Etnia									
Indígena 4/	-	-	-	1 916,5	56,9	1 859,7	1 807,4	62,0	1 745,4
Blanco	-	-	-	191,3	7,0	184,3	175,8	6,7	169,1
Mestizo	-	-	-	1 344,5	82,2	1 262,3	1 265,9	90,5	1 175,5
Otro 5/	-	-	-	361,7	11,8	349,9	459,1	13,0	446,2
No sabe	-	-	-	177,9	4,9	173,0	215,1	7,7	207,5

Continúa...

CUADRO Nº 7.7

PERÚ: POBLACIÓN OCUPADA POR EMPLEO FORMAL E INFORMAL, SEGÚN CARACTERÍSTICAS SOCIODEMOGRÁFICAS, 2008 - 2015

(Miles de personas)

Características sociodemográficas	2014			2015		
	Total	Empleo formal	Empleo informal	Total	Empleo formal	Empleo informal
Grupos de edad	**15 796,9**	**4 291,2**	**11 505,7**	**15 918,9**	**4 274,2**	**11 644,7**
De 14 a 24 años	3 033,6	378,1	2 655,5	2 933,7	377,5	2 556,2
De 25 a 44 años	7 623,6	2 463,8	5 159,9	7 681,8	2 404,8	5 277,0
De 45 y más	5 139,6	1 449,3	3 690,4	5 303,4	1 491,9	3 811,4
Nivel educativo						
A lo más primaria 1/	4 245,3	230,4	4 014,9	4 198,0	237,1	3 960,9
Secundaria	6 724,3	1 416,8	5 307,5	6 981,0	1 430,3	5 550,7
Sup. No Universitaria	2 242,8	1 088,6	1 154,2	2 193,3	1 030,8	1 162,6
Sup. Universitaria	2 580,3	1 553,7	1 026,6	2 543,9	1 574,7	969,2
No especificado	4,2	1,8	2,4	2,6	1,4	1,3
Estado civil o conyugal						
Unido/a 2/	8 876,6	2 517,5	6 359,1	9 205,7	2 537,2	6 668,6
Alguna vez unido/a 3/	1 985,7	517,9	1 467,9	2 022,5	524,6	1 497,9
Soltero/a	4 934,6	1 255,8	3 678,8	4 690,7	1 212,4	3 478,3
Etnia						
Indígena 4/	4 180,3	680,7	3 499,6	4 212,7	668,7	3 544,0
Blanco	775,7	210,6	565,0	745,7	238,7	506,9
Mestizo	8 518,6	2 909,7	5 608,9	8 528,0	2 883,7	5 644,3
Otro 5/	1 262,1	251,6	1 010,5	1 168,2	198,2	970,1
No sabe	1 060,2	238,5	821,7	1 264,3	284,9	979,4
Área de residencia						
Urbana	**11 872,5**	**4 101,0**	**7 771,5**	**12 034,7**	**4 109,4**	**7 925,4**
Grupos de edad						
De 14 a 24 años	2 109,4	360,6	1 748,8	2 050,8	361,0	1 689,7
De 25 a 44 años	5 901,0	2 347,9	3 553,1	5 969,2	2 307,6	3 661,7
De 45 y más	3 862,1	1 392,6	2 469,6	4 014,8	1 440,8	2 574,0
Nivel educativo						
A lo más primaria 1/	2 028,8	202,4	1 826,4	2 064,1	213,8	1 850,3
Secundaria	5 305,4	1 339,3	3 966,0	5 502,8	1 364,6	4 138,2
Sup. No Universitaria	2 064,5	1 044,1	1 020,3	2 023,0	989,3	1 033,7
Sup. Universitaria	2 469,7	1 513,4	956,3	2 442,2	1 540,3	901,9
No especificado	4,1	1,8	2,4	2,6	1,4	1,3
Estado civil o conyugal						
Unido/a 2/	6 483,3	2 381,7	4 101,6	6 721,3	2 412,3	4 309,0
Alguna vez unido/a 3/	1 610,8	503,3	1 107,5	1 650,4	512,2	1 138,2
Soltero/a	3 778,4	1 216,0	2 562,4	3 663,0	1 184,9	2 478,1
Etnia						
Indígena 4/	2 343,9	622,3	1 721,5	2 376,1	609,2	1 766,9
Blanco	592,1	204,1	388,0	584,6	233,4	351,2
Mestizo	7 310,7	2 809,2	4 501,5	7 392,2	2 802,1	4 590,1
Otro 5/	817,0	236,3	580,6	738,9	187,1	551,9
No sabe	808,9	229,1	579,8	942,9	277,7	665,2

Continúa...

CUADRO Nº 7.7

PERÚ: POBLACIÓN OCUPADA POR EMPLEO FORMAL E INFORMAL, SEGÚN CARACTERÍSTICAS SOCIODEMOGRÁFICAS, 2008 - 2015

(Miles de personas)

Conclusión.

Características sociodemográficas	2014			2015		
	Total	Empleo formal	Empleo informal	Total	Empleo formal	Empleo informal
Rural	**3 924,4**	**190,2**	**3 734,2**	**3 884,2**	**164,9**	**3 719,4**
Grupos de edad						
De 14 a 24 años	924,2	17,6	906,6	883,0	16,5	866,5
De 25 a 44 años	1 722,7	115,9	1 606,7	1 712,6	97,2	1 615,4
De 45 y más	1 277,5	56,7	1 220,8	1 288,6	51,1	1 237,5
Nivel educativo						
A lo más primaria 1/	2 216,5	28,0	2 188,5	2 134,0	23,3	2 110,7
Secundaria	1 418,9	77,5	1 341,5	1 478,2	65,8	1 412,4
Sup. No Universitaria	178,3	44,4	133,9	170,3	41,4	128,9
Sup. Universitaria	110,6	40,3	70,3	101,7	34,3	67,4
No especificado	0,1	0,0	0,1	0,0	0,0	0,0
Estado civil o conyugal						
Unido/a 2/	2 393,3	135,8	2 257,5	2 484,4	124,9	2 359,5
Alguna vez unido/a 3/	374,9	14,5	360,4	372,1	12,5	359,6
Soltero/a	1 156,2	39,8	1 116,3	1 027,7	27,5	1 000,2
Etnia						
Indígena 4/	1 836,4	58,3	1 778,1	1 836,6	59,5	1 777,1
Blanco	183,6	6,6	177,0	161,1	5,4	155,7
Mestizo	1 208,0	100,6	1 107,4	1 135,8	81,6	1 054,2
Otro 5/	445,2	15,3	429,9	429,3	11,1	418,2
No sabe	251,3	9,4	241,9	321,4	7,2	314,2

1/ Incluye sin nivel e inicial.
2/ Incluye: Casado/a y conviviente.
3/ Incluye: Separado/a, divorciado/a y viudo/a.
4/Incluye:: Quechua, Aymara o Nativo o Indígena de la Amazonía.
5/ Incluye: Negro, Zambo, Mulato o Afro peruano.

Fuente: Instituto Nacional de Estadística e Informática - Encuesta Nacional de Hogares.

CUADRO Nº 7.8
PERÚ: POBLACIÓN OCUPADA POR EMPLEO FORMAL E INFORMAL, SEGÚN CARACTERÍSTICAS SOCIODEMOGRÁFICAS, 2008 - 2015
(Porcentaje)

Características sociodemográficas	2008			2009			2010		
	Total	Empleo formal	Empleo informal	Total	Empleo formal	Empleo informal	Total	Empleo formal	Empleo informal
Grupos de edad	**100,0**	**20,9**	**79,1**	**100,0**	**22,8**	**77,2**	**100,0**	**22,9**	**77,1**
De 14 a 24 años	100,0	7,6	92,4	100,0	9,0	91,0	100,0	9,3	90,7
De 25 a 44 años	100,0	25,5	74,5	100,0	28,0	72,0	100,0	27,8	72,2
De 45 y más	100,0	23,4	76,6	100,0	24,6	75,4	100,0	24,8	75,2
Nivel educativo									
A lo más primaria 1/	100,0	4,2	95,8	100,0	4,7	95,3	100,0	5,0	95,0
Secundaria	100,0	15,9	84,1	100,0	17,2	82,8	100,0	17,7	82,3
Sup. No Universitaria	100,0	37,6	62,4	100,0	40,5	59,5	100,0	41,5	58,5
Sup. Universitaria	100,0	55,8	44,2	100,0	58,7	41,3	100,0	56,5	43,5
Estado civil o conyugal									
Unido/a 2/	100,0	23,7	76,3	100,0	25,7	74,3	100,0	25,1	74,9
Alguna vez unido/a 3/	100,0	17,7	82,3	100,0	21,2	78,8	100,0	21,7	78,3
Soltero/a	100,0	16,8	83,2	100,0	18,1	81,9	100,0	19,5	80,5
Área de residencia									
Urbana	**100,0**	**27,9**	**72,1**	**100,0**	**30,4**	**69,6**	**100,0**	**30,1**	**69,9**
Grupos de edad									
De 14 a 24 años	100,0	10,9	89,1	100,0	12,9	87,1	100,0	13,1	86,9
De 25 a 44 años	100,0	32,4	67,6	100,0	35,5	64,5	100,0	35,0	65,0
De 45 y más	100,0	32,2	67,8	100,0	33,7	66,3	100,0	33,1	66,9
Nivel educativo									
A lo más primaria 1/	100,0	8,5	91,5	100,0	9,5	90,5	100,0	9,6	90,4
Secundaria	100,0	19,5	80,5	100,0	21,1	78,9	100,0	21,5	78,5
Sup. No Universitaria	100,0	39,3	60,7	100,0	42,3	57,7	100,0	43,4	56,6
Sup. Universitaria	100,0	56,4	43,6	100,0	59,6	40,4	100,0	57,1	42,9
Estado civil o conyugal									
Unido/a 2/	100,0	32,4	67,6	100,0	34,8	65,2	100,0	33,5	66,5
Alguna vez unido/a 3/	100,0	22,5	77,5	100,0	27,0	73,0	100,0	27,0	73,0
Soltero/a	100,0	22,1	77,9	100,0	23,9	76,1	100,0	25,2	74,8
Rural	**100,0**	**3,5**	**96,5**	**100,0**	**3,7**	**96,3**	**100,0**	**3,9**	**96,1**
Grupos de edad									
De 14 a 24 años	100,0	1,5	98,5	100,0	1,4	98,6	100,0	1,7	98,3
De 25 a 44 años	100,0	5,0	95,0	100,0	5,5	94,5	100,0	5,3	94,7
De 45 y más	100,0	3,1	96,9	100,0	3,2	96,8	100,0	3,7	96,3
Nivel educativo									
A lo más primaria 1/	100,0	1,1	98,9	100,0	0,9	99,1	100,0	1,1	98,9
Secundaria	100,0	4,0	96,0	100,0	4,3	95,7	100,0	4,4	95,6
Sup. No Universitaria	100,0	18,9	81,1	100,0	20,9	79,1	100,0	20,0	80,0
Sup. Universitaria	100,0	40,8	59,2	100,0	37,5	62,5	100,0	40,8	59,2
Estado civil o conyugal									
Unido/a 2/	100,0	4,2	95,8	100,0	4,6	95,4	100,0	4,6	95,4
Alguna vez unido/a 3/	100,0	2,3	97,7	100,0	2,2	97,8	100,0	2,7	97,3
Soltero/a	100,0	2,3	97,7	100,0	2,2	97,8	100,0	2,7	97,3

Continúa...

CUADRO Nº 7.8
PERÚ: POBLACIÓN OCUPADA POR EMPLEO FORMAL E INFORMAL, SEGÚN CARACTERÍSTICAS SOCIODEMOGRÁFICAS, 2008 - 2015
(Porcentaje)

Características sociodemográficas	2011			2012			2013		
	Total	Empleo formal	Empleo informal	Total	Empleo formal	Empleo informal	Total	Empleo formal	Empleo informal
Grupos de edad	**100,0**	**25,0**	**75,0**	**100,0**	**25,7**	**74,3**	**100,0**	**26,3**	**73,7**
De 14 a 24 años	100,0	10,9	89,1	100,0	11,2	88,8	100,0	12,5	87,5
De 25 a 44 años	100,0	30,3	69,7	100,0	30,2	69,8	100,0	31,6	68,4
De 45 y más	100,0	26,1	73,9	100,0	28,2	71,8	100,0	27,0	73,0
Nivel educativo									
A lo más primaria 1/	100,0	5,9	94,1	100,0	5,6	94,4	100,0	5,5	94,5
Secundaria	100,0	18,9	81,1	100,0	19,4	80,6	100,0	19,6	80,4
Sup. No Universitaria	100,0	44,4	55,6	100,0	43,6	56,4	100,0	46,3	53,7
Sup. Universitaria	100,0	59,1	40,9	100,0	57,8	42,2	100,0	60,0	40,0
Estado civil o conyugal									
Unido/a 2/	100,0	26,9	73,1	100,0	28,2	71,8	100,0	27,7	72,3
Alguna vez unido/a 3/	100,0	23,4	76,6	100,0	23,5	76,5	100,0	24,5	75,5
Soltero/a	100,0	22,0	78,0	100,0	22,1	77,9	100,0	24,5	75,5
Etnia									
Indígena 4/	-	-	-	100,0	16,6	83,4	100,0	16,8	83,2
Blanco	-	-	-	100,0	29,4	70,6	100,0	28,4	71,6
Mestizo	-	-	-	100,0	31,5	68,5	100,0	32,3	67,7
Otro 5/	-	-	-	100,0	19,7	80,3	100,0	18,4	81,6
Área de residencia									
Urbana	**100,0**	**32,6**	**67,4**	**100,0**	**33,2**	**66,8**	**100,0**	**33,5**	**66,5**
Grupos de edad									
De 14 a 24 años	100,0	15,3	84,7	100,0	15,5	84,5	100,0	17,0	83,0
De 25 a 44 años	100,0	38,1	61,9	100,0	37,6	62,4	100,0	38,9	61,1
De 45 y más	100,0	34,5	65,5	100,0	36,9	63,1	100,0	35,0	65,0
Nivel educativo									
A lo más primaria 1/	100,0	11,6	88,4	100,0	11,2	88,8	100,0	10,4	89,6
Secundaria	100,0	23,2	76,8	100,0	23,8	76,2	100,0	23,6	76,4
Sup. No Universitaria	100,0	45,9	54,1	100,0	45,3	54,7	100,0	48,2	51,8
Sup. Universitaria	100,0	60,2	39,8	100,0	58,8	41,2	100,0	61,0	39,0
Estado civil o conyugal									
Unido/a 2/	100,0	35,8	64,2	100,0	37,2	62,8	100,0	36,3	63,7
Alguna vez unido/a 3/	100,0	28,9	71,1	100,0	28,8	71,2	100,0	29,5	70,5
Soltero/a	100,0	28,5	71,5	100,0	28,2	71,8	100,0	30,7	69,3
Etnia									
Indígena 4/	-	-	-	100,0	26,3	73,7	100,0	26,9	73,1
Blanco	-	-	-	100,0	37,2	62,8	100,0	35,7	64,3
Mestizo	-	-	-	100,0	36,3	63,7	100,0	36,7	63,3
Otro 5/	-	-	-	100,0	27,8	72,2	100,0	27,4	72,6
Rural	**100,0**	**3,9**	**96,1**	**100,0**	**4,1**	**95,9**	**100,0**	**4,6**	**95,4**
Grupos de edad									
De 14 a 24 años	100,0	1,7	98,3	100,0	1,8	98,2	100,0	2,0	98,0
De 25 a 44 años	100,0	5,4	94,6	100,0	5,6	94,4	100,0	6,4	93,6
De 45 y más	100,0	3,7	96,3	100,0	3,8	96,2	100,0	4,1	95,9
Nivel educativo									
A lo más primaria 1/	100,0	1,0	99,0	100,0	0,9	99,1	100,0	1,2	98,8
Secundaria	100,0	4,1	95,9	100,0	4,6	95,4	100,0	5,2	94,8
Sup. No Universitaria	100,0	25,8	74,2	100,0	22,9	77,1	100,0	23,2	76,8
Sup. Universitaria	100,0	34,2	65,8	100,0	33,1	66,9	100,0	36,3	63,7
Estado civil o conyugal									
Unido/a 2/	100,0	4,7	95,3	100,0	4,9	95,1	100,0	5,2	94,8
Alguna vez unido/a 3/	100,0	2,8	97,2	100,0	3,2	96,8	100,0	3,9	96,1
Soltero/a	100,0	2,7	97,3	100,0	2,7	97,3	100,0	3,5	96,5
Etnia									
Indígena 4/	-	-	- -	100,0	3,0	97,0	100,0	3,4	96,6
Blanco	-	-	- -	100,0	3,6	96,4	100,0	3,8	96,2
Mestizo	-	-	- -	100,0	6,1	93,9	100,0	7,1	92,9
Otro 5/	-	-	- -	100,0	3,3	96,7	100,0	2,8	97,2

Continúa...

CUADRO Nº 7.8
PERÚ: POBLACIÓN OCUPADA POR EMPLEO FORMAL E INFORMAL, SEGÚN CARACTERÍSTICAS SOCIODEMOGRÁFICAS, 2008 - 2015
(Porcentaje)

Conclusión.

Características sociodemográficas	2014			2015		
	Total	Empleo formal	Empleo informal	Total	Empleo formal	Empleo informal
Grupos de edad	**100,0**	**27,2**	**72,8**	**100,0**	**26,8**	**73,2**
De 14 a 24 años	100,0	12,5	87,5	100,0	12,9	87,1
De 25 a 44 años	100,0	32,3	67,7	100,0	31,3	68,7
De 45 y más	100,0	28,2	71,8	100,0	28,1	71,9
Nivel educativo						
A lo más primaria 1/	100,0	5,4	94,6	100,0	5,6	94,4
Secundaria	100,0	21,1	78,9	100,0	20,5	79,5
Sup. No Universitaria	100,0	48,5	51,5	100,0	47,0	53,0
Sup. Universitaria	100,0	60,2	39,8	100,0	61,9	38,1
Estado civil o conyugal						
Unido/a 2/	100,0	28,4	71,6	100,0	27,6	72,4
Alguna vez unido/a 3/	100,0	26,1	73,9	100,0	25,9	74,1
Soltero/a	100,0	25,4	74,6	100,0	25,8	74,2
Etnia						
Indígena 4/	100,0	16,3	83,7	100,0	15,9	84,1
Blanco	100,0	27,2	72,8	100,0	32,0	68,0
Mestizo	100,0	34,2	65,8	100,0	33,8	66,2
Otro 5/	100,0	19,9	80,1	100,0	17,0	83,0
				100,0	22,5	77,5
Área de residencia						
Urbana	**100,0**	**34,5**	**65,5**	**100,0**	**34,1**	**65,9**
Grupos de edad						
De 14 a 24 años	100,0	17,1	82,9	100,0	17,6	82,4
De 25 a 44 años	100,0	39,8	60,2	100,0	38,7	61,3
De 45 y más	100,0	36,1	63,9	100,0	35,9	64,1
Nivel educativo						
A lo más primaria 1/	100,0	10,0	90,0	100,0	10,4	89,6
Secundaria	100,0	25,2	74,8	100,0	24,8	75,2
Sup. No Universitaria	100,0	50,6	49,4	100,0	48,9	51,1
Sup. Universitaria	100,0	61,3	38,7	100,0	63,1	36,9
Estado civil o conyugal						
Unido/a 2/	100,0	36,7	63,3	100,0	35,9	64,1
Alguna vez unido/a 3/	100,0	31,2	68,8	100,0	31,0	69,0
Soltero/a	100,0	32,2	67,8	100,0	32,3	67,7
Etnia						
Indígena 4/	100,0	26,6	73,4	100,0	25,6	74,4
Blanco	100,0	34,5	65,5	100,0	39,9	60,1
Mestizo	100,0	38,4	61,6	100,0	37,9	62,1
Otro 5/	100,0	28,9	71,1	100,0	25,3	74,7
Rural	**100,0**	**4,8**	**95,2**	**100,0**	**4,2**	**95,8**
Grupos de edad						
De 14 a 24 años	100,0	1,9	98,1	100,0	1,9	98,1
De 25 a 44 años	100,0	6,7	93,3	100,0	5,7	94,3
De 45 y más	100,0	4,4	95,6	100,0	4,0	96,0
Nivel educativo						
A lo más primaria 1/	100,0	1,3	98,7	100,0	1,1	98,9
Secundaria	100,0	5,5	94,5	100,0	4,4	95,6
Sup. No Universitaria	100,0	24,9	75,1	100,0	24,3	75,7
Sup. Universitaria	100,0	36,4	63,6	100,0	33,8	66,2
Estado civil o conyugal						
Unido/a 2/	100,0	5,7	94,3	100,0	5,0	95,0
Alguna vez unido/a 3/	100,0	3,9	96,1	100,0	3,4	96,6
Soltero/a	100,0	3,4	96,6	100,0	2,7	97,3
Etnia						
Indígena 4/	100,0	3,2	96,8	100,0	3,2	96,8
Blanco	100,0	3,6	96,4	100,0	3,3	96,7
Mestizo	100,0	8,3	91,7	100,0	7,2	92,8
Otro 5/	100,0	3,4	96,6	100,0	2,6	97,4

1/ Incluye sin nivel e inicial.
2/ Incluye: Casado/a y conviviente.
3/ Incluye: Separado/a, divorciado/a y viudo/a.
4/Incluye:: Quechua, Aymara o Nativo o Indígena de la Amazonía.
5/ Incluye: Negro, Zambo, Mulato o Afro peruano.

Fuente: Instituto Nacional de Estadística e Informática - Encuesta Nacional de Hogares.

CUADRO Nº 7.9

PERÚ: POBLACIÓN OCUPADA MASCULINA POR EMPLEO FORMAL E INFORMAL, SEGÚN CARACTERÍSTICAS SOCIODEMOGRÁFICAS, 2008 - 2015

(Miles de personas)

Características sociodemográficas	2008			2009			2010		
	Total	Empleo formal	Empleo informal	Total	Empleo formal	Empleo informal	Total	Empleo formal	Empleo informal
Total	**8 149,9**	**1 983,9**	**6 166,0**	**8 269,6**	**2 178,2**	**6 091,3**	**8 425,8**	**2 242,2**	**6 183,6**
Grupos de edad									
De 14 a 24 años	1 819,0	158,9	1 660,1	1 815,4	178,8	1 636,7	1 825,4	181,5	1 643,9
De 25 a 44 años	3 951,9	1 159,5	2 792,4	3 987,9	1 287,3	2 700,6	4 040,0	1 296,7	2 743,2
De 45 y más	2 379,0	665,5	1 713,5	2 466,3	712,2	1 754,1	2 560,4	764,0	1 796,5
Nivel educativo									
A lo más primaria 1/	2 142,2	128,6	2 013,6	2 113,9	136,7	1 977,2	2 101,3	143,2	1 958,1
Secundaria	3 718,1	703,0	3 015,0	3 760,4	771,5	2 988,9	3 879,0	815,4	3 063,6
Sup. No Universitaria	1 109,0	459,6	649,4	1 159,9	532,3	627,6	1 199,5	553,3	646,2
Sup. Universitaria	1 180,4	692,7	487,7	1 235,2	737,7	497,6	1 243,6	729,0	514,6
No especificado	0,3	0,0	0,3	0,2	0,0	0,2	2,5	1,3	1,2
Estado civil o conyugal									
Unido/a 2/	4 940,7	1 418,6	3 522,0	5 026,4	1 554,2	3 472,2	5 065,9	1 551,4	3 514,5
Alguna vez unido/a 3/	470,7	97,6	373,1	516,9	136,2	380,6	581,7	164,8	416,9
Soltero/a	2 738,5	467,7	2 270,8	2 726,3	487,8	2 238,5	2 778,1	526,0	2 252,2
Área de residencia									
Urbana	**5 775,2**	**1 870,9**	**3 904,3**	**5 903,6**	**2 059,7**	**3 843,9**	**6 080,8**	**2 120,8**	**3 960,0**
Grupos de edad									
De 14 a 24 años	1 166,3	146,1	1 020,1	1 170,5	167,7	1 002,7	1 206,4	168,0	1 038,4
De 25 a 44 años	2 931,9	1 093,0	1 839,0	2 974,8	1 212,4	1 762,4	3 022,5	1 225,8	1 796,7
De 45 y más	1 677,0	631,8	1 045,2	1 758,4	679,6	1 078,7	1 851,9	727,0	1 124,9
Nivel educativo									
A lo más primaria 1/	867,4	105,6	761,8	870,3	118,2	752,1	881,7	122,0	759,8
Secundaria	2 780,5	655,4	2 125,1	2 817,9	720,1	2 097,8	2 926,7	763,3	2 163,4
Sup. No Universitaria	1 003,7	439,7	564,0	1 045,3	508,6	536,6	1 080,8	528,0	552,8
Sup. Universitaria	1 123,6	670,2	453,4	1 170,2	712,9	457,4	1 189,0	706,2	482,8
No especificado	-	-	-	-	-	-	2,5	1,3	1,2
Estado civil o conyugal									
Unido/a 2/	3 470,7	1 330,3	2 140,4	3 569,8	1 459,2	2 110,6	3 603,0	1 460,3	2 142,7
Alguna vez unido/a 3/	350,2	93,8	256,5	397,7	132,9	264,8	452,6	158,9	293,7
Soltero/a	1 954,2	446,8	1 507,4	1 936,1	467,6	1 468,5	2 025,1	501,6	1 523,6
Rural	**2 374,7**	**113,1**	**2 261,7**	**2 365,9**	**118,5**	**2 247,4**	**2 345,0**	**121,4**	**2 223,6**
Grupos de edad									
De 14 a 24 años	652,7	12,8	639,9	645,0	11,0	633,9	619,1	13,5	605,5
De 25 a 44 años	1 020,0	66,6	953,4	1 013,1	74,9	938,2	1 017,5	70,9	946,6
De 45 y más	702,0	33,7	668,3	707,9	32,6	675,3	708,5	37,0	671,5
Nivel educativo									
A lo más primaria 1/	1 274,8	23,0	1 251,8	1 243,6	18,6	1 225,1	1 219,6	21,2	1 198,3
Secundaria	937,6	47,6	889,9	942,5	51,5	891,1	952,3	52,1	900,1
Sup. No Universitaria	105,3	19,9	85,4	114,6	23,7	90,9	118,7	25,3	93,4
Sup. Universitaria	56,8	22,5	34,3	65,0	24,8	40,2	54,5	22,7	31,8
No especificado	0,3	0,0	0,3	-	-	-	-	-	-
Estado civil o conyugal									
Unido/a 2/	1 470,0	88,4	1 381,6	1 456,6	95,0	1 361,6	1 462,9	91,1	1 371,8
Alguna vez unido/a 3/	120,5	3,8	116,6	119,2	3,3	115,8	129,1	5,9	123,2
Soltero/a	784,3	20,9	763,4	790,2	20,2	770,0	753,0	24,4	728,6

Continúa...

CUADRO Nº 7.9
PERÚ: POBLACIÓN OCUPADA MASCULINA POR EMPLEO FORMAL E INFORMAL, SEGÚN CARACTERÍSTICAS SOCIODEMOGRÁFICAS, 2008 - 2015

(Miles de personas)

Características sociodemográficas	2011			2012			2013		
	Total	Empleo formal	Empleo informal	Total	Empleo formal	Empleo informal	Total	Empleo formal	Empleo informal
Total	**8 553,8**	**2 361,5**	**6 192,3**	**8 719,6**	**2 516,8**	**6 202,8**	**8 795,1**	**2 578,7**	**6 216,4**
Grupo de edad									
De 14 a 24 años	1 793,9	191,5	1 602,3	1 820,2	211,2	1 609,0	1 767,9	240,1	1 527,8
De 25 a 44 años	4 112,2	1 368,8	2 743,4	4 178,3	1 408,7	2 769,6	4 241,5	1 456,7	2 784,9
De 45 y más	2 647,7	801,2	1 846,6	2 721,1	896,8	1 824,2	2 785,7	881,9	1 903,8
Nivel educativo									
A lo más primaria 1/	2 111,9	151,5	1 960,4	2 017,9	138,2	1 879,7	2 038,8	144,0	1 894,9
Secundaria	3 890,7	840,7	3 050,0	3 989,8	917,2	3 072,6	4 090,2	935,2	3 155,0
Sup. No Universitaria	1 259,9	599,9	659,9	1 265,3	616,3	649,0	1 247,7	633,0	614,7
Sup. Universitaria	1 290,3	769,3	521,0	1 445,7	845,0	600,7	1 415,8	865,8	550,0
No especificado	1,0	0,0	1,0	0,9	0,0	0,9	2,5	0,6	1,8
Estado civil o conyugal									
Unido/a 2/	5 086,9	1 611,4	3 475,5	5 141,8	1 720,3	3 421,5	5 181,9	1 704,9	3 477,0
Alguna vez unido/a 3/	616,1	168,8	447,3	633,1	177,7	455,4	634,4	171,3	463,0
Soltero/a	2 850,8	581,4	2 269,5	2 944,7	618,8	2 325,9	2 978,8	702,4	2 276,3
Área de residencia									
Urbana	**6 226,4**	**2 242,1**	**3 984,3**	**6 408,5**	**2 396,7**	**4 011,8**	**6 529,8**	**2 444,1**	**4 085,7**
Grupo de edad									
De 14 a 24 años	1 194,2	179,7	1 014,6	1 229,3	197,7	1 031,6	1 222,4	226,1	996,3
De 25 a 44 años	3 097,6	1 297,7	1 799,9	3 162,4	1 338,5	1 823,9	3 230,3	1 377,3	1 853,0
De 45 y más	1 934,6	764,8	1 169,8	2 016,8	860,5	1 156,3	2 077,1	840,7	1 236,4
Nivel educativo									
A lo más primaria 1/	916,1	132,2	783,9	877,5	123,9	753,5	908,2	123,6	784,6
Secundaria	2 931,8	790,8	2 141,0	3 010,5	864,9	2 145,6	3 136,4	873,4	2 263,0
Sup. No Universitaria	1 149,1	571,4	577,7	1 148,7	588,7	560,1	1 136,2	605,7	530,5
Sup. Universitaria	1 228,4	747,8	480,6	1 371,3	819,2	552,0	1 346,4	840,7	505,7
No especificado	1,0	0,0	1,0	0,5	0,0	0,5	2,5	0,6	1,8
Estado civil o conyugal									
Unido/a 2/	3 660,2	1 520,1	2 140,2	3 718,4	1 628,2	2 090,2	3 773,9	1 605,2	2 168,6
Alguna vez unido/a 3/	484,9	164,4	320,6	499,6	171,3	328,3	504,1	163,6	340,5
Soltero/a	2 081,2	557,7	1 523,6	2 190,5	597,1	1 593,3	2 251,8	675,2	1 576,6
Rural	**2 327,4**	**119,3**	**2 208,1**	**2 311,1**	**120,0**	**2 191,1**	**2 265,3**	**134,6**	**2 130,7**
Grupo de edad									
De 14 a 24 años	599,6	11,9	587,8	590,9	13,5	577,4	545,5	14,0	531,5
De 25 a 44 años	1 014,7	71,1	943,6	1 015,9	70,3	945,7	1 011,2	79,4	931,8
De 45 y más	713,1	36,4	676,7	704,3	36,3	668,0	708,6	41,2	667,4
Nivel educativo									
A lo más primaria 1/	1 195,9	19,3	1 176,5	1 140,4	14,3	1 126,1	1 130,6	20,4	1 110,2
Secundaria	958,9	49,9	909,0	979,3	52,3	927,0	953,8	61,8	892,0
Sup. No Universitaria	110,7	28,5	82,2	116,6	27,6	88,9	111,5	27,3	84,2
Sup. Universitaria	61,9	21,6	40,3	74,4	25,8	48,7	69,3	25,1	44,2
No especificado	-	-	-	0,4	0,0	0,4	0,0	0,0	0,0
Estado civil o conyugal									
Unido/a 2/	1 426,7	91,3	1 335,4	1 423,4	92,1	1 331,4	1 408,1	99,6	1 308,4
Alguna vez unido/a 3/	131,1	4,4	126,8	133,4	6,3	127,1	130,2	7,7	122,6
Soltero/a	769,6	23,7	745,9	754,2	21,6	732,6	727,0	27,2	699,8

Continúa...

CUADRO Nº 7.9
PERÚ: POBLACIÓN OCUPADA MASCULINA POR EMPLEO FORMAL E INFORMAL, SEGÚN CARACTERÍSTICAS SOCIODEMOGRÁFICAS, 2008 - 2015
(Miles de personas)

Conclusión.

Características sociodemográficas	2014			2015		
	Total	Empleo formal	Empleo informal	Total	Empleo formal	Empleo informal
Total	**8 881,0**	**2 637,7**	**6 243,3**	**8 971,7**	**2 601,0**	**6 370,7**
Grupo de edad						
De 14 a 24 años	1 726,8	215,0	1 511,8	1 653,3	211,4	1 441,9
De 25 a 44 años	4 280,1	1 496,5	2 783,7	4 330,0	1 432,1	2 897,8
De 45 y más	2 874,1	926,2	1 947,9	2 988,5	957,4	2 031,0
Nivel educativo						
A lo más primaria 1/	2 053,0	135,9	1 917,1	2 031,5	139,4	1 892,1
Secundaria	4 213,9	1 015,0	3 198,9	4 370,0	1 020,2	3 349,8
Sup. No Universitaria	1 218,4	622,2	596,2	1 171,7	581,1	590,7
Sup. Universitaria	1 394,4	863,4	530,9	1 396,0	858,9	537,1
No especificado	1,4	1,2	0,3	2,5	1,4	1,1
Estado civil o conyugal						
Unido/a 2/	5 293,0	1 745,6	3 547,4	5 566,1	1 772,2	3 793,9
Alguna vez unido/a 3/	654,8	190,9	463,9	655,0	186,2	468,8
Soltero/a	2 933,2	701,2	2 232,0	2 750,6	642,5	2 108,1
Área de residencia						
Urbana	**6 603,4**	**2 498,2**	**4 105,2**	**6 718,4**	**2 480,0**	**4 238,4**
Grupo de edad						
De 14 a 24 años	1 179,0	203,8	975,1	1 134,3	198,8	935,5
De 25 a 44 años	3 264,3	1 410,2	1 854,1	3 313,5	1 362,1	1 951,5
De 45 y más	2 160,1	884,2	1 275,9	2 270,6	919,1	1 351,4
Nivel educativo						
A lo más primaria 1/	912,2	114,7	797,5	937,6	120,9	816,7
Secundaria	3 258,8	950,1	2 308,7	3 379,3	967,7	2 411,6
Sup. No Universitaria	1 108,6	595,1	513,4	1 064,8	553,9	510,9
Sup. Universitaria	1 322,4	837,1	485,3	1 334,1	836,1	498,0
No especificado	1,4	1,2	0,3	2,5	1,4	1,1
Estado civil o conyugal						
Unido/a 2/	3 880,4	1 638,6	2 241,8	4 094,0	1 675,4	2 418,6
Alguna vez unido/a 3/	526,9	184,3	342,5	525,1	180,8	344,2
Soltero/a	2 196,1	675,3	1 520,8	2 099,3	623,8	1 475,6
Rural	**2 277,6**	**139,5**	**2 138,2**	**2 253,3**	**121,0**	**2 132,3**
Grupo de edad						
De 14 a 24 años	547,8	11,1	536,7	519,0	12,6	506,4
De 25 a 44 años	1 015,8	86,3	929,5	1 016,4	70,1	946,4
De 45 y más	714,0	42,0	672,0	717,9	38,3	679,6
Nivel educativo						
A lo más primaria 1/	1 140,8	21,2	1 119,6	1 093,9	18,5	1 075,3
Secundaria	955,1	64,9	890,2	990,6	52,5	938,2
Sup. No Universitaria	109,8	27,0	82,8	106,9	27,2	79,7
Sup. Universitaria	71,9	26,4	45,6	61,9	22,8	39,1
No especificado	0,0	0,0	0,0	0,0	0,0	0,0
Estado civil o conyugal						
Unido/a 2/	1 412,6	107,0	1 305,6	1 472,1	96,9	1 375,3
Alguna vez unido/a 3/	128,0	6,6	121,4	129,9	5,4	124,5
Soltero/a	737,1	25,9	711,1	651,3	18,8	632,5

1/ Incluye sin nivel e inicial.
2/ Incluye: Casado/a y conviviente.
3/ Incluye: Separado/a, divorciado/a y viudo/a.
Fuente: Instituto Nacional de Estadística e Informática - Encuesta Nacional de Hogares.

CUADRO Nº 7.10

PERÚ: POBLACIÓN OCUPADA MASCULINA POR EMPLEO FORMAL E INFORMAL, SEGÚN CARACTERÍSTICAS SOCIODEMOGRÁFICAS, 2008 - 2015

(Porcentaje)

Características sociodemográficas	2008			2009			2010		
	Total	Empleo formal	Empleo informal	Total	Empleo formal	Empleo informal	Total	Empleo formal	Empleo informal
Total	**100,0**	**24,3**	**75,7**	**100,0**	**26,3**	**73,7**	**100,0**	**26,6**	**73,4**
Grupos de edad									
De 14 a 24 años	100,0	8,7	91,3	100,0	9,8	90,2	100,0	9,9	90,1
De 25 a 44 años	100,0	29,3	70,7	100,0	32,3	67,7	100,0	32,1	67,9
De 45 y más	100,0	28,0	72,0	100,0	28,9	71,1	100,0	29,8	70,2
Nivel educativo									
A lo más primaria 1/	100,0	6,0	94,0	100,0	6,5	93,5	100,0	6,8	93,2
Secundaria	100,0	18,9	81,1	100,0	20,5	79,5	100,0	21,0	79,0
Sup. No Universitaria	100,0	41,4	58,6	100,0	45,9	54,1	100,0	46,1	53,9
Sup. Universitaria	100,0	58,7	41,3	100,0	59,7	40,3	100,0	58,6	41,4
Estado civil o conyugal									
Unido/a 2/	100,0	28,7	71,3	100,0	30,9	69,1	100,0	30,6	69,4
Alguna vez unido/a 3/	100,0	20,7	79,3	100,0	26,4	73,6	100,0	28,3	71,7
Soltero(a)	100,0	17,1	82,9	100,0	17,9	82,1	100,0	18,9	81,1
Área de residencia									
Urbana	**100,0**	**32,4**	**67,6**	**100,0**	**34,9**	**65,1**	**100,0**	**34,9**	**65,1**
Grupos de edad									
De 14 a 24 años	100,0	12,5	87,5	100,0	14,3	85,7	100,0	13,9	86,1
De 25 a 44 años	100,0	37,3	62,7	100,0	40,8	59,2	100,0	40,6	59,4
De 45 y más	100,0	37,7	62,3	100,0	38,7	61,3	100,0	39,3	60,7
Nivel educativo									
A lo más primaria 1/	100,0	12,2	87,8	100,0	13,6	86,4	100,0	13,8	86,2
Secundaria	100,0	23,6	76,4	100,0	25,6	74,4	100,0	26,1	73,9
Sup. No Universitaria	100,0	43,8	56,2	100,0	48,7	51,3	100,0	48,9	51,1
Sup. Universitaria	100,0	59,6	40,4	100,0	60,9	39,1	100,0	59,4	40,6
Estado civil o conyugal									
En unión 2/	100,0	38,3	61,7	100,0	40,9	59,1	100,0	40,5	59,5
Alguna vez unido/a 3/	100,0	26,8	73,2	100,0	33,4	66,6	100,0	35,1	64,9
Soltero(a)	100,0	22,9	77,1	100,0	24,2	75,8	100,0	24,8	75,2
Rural	**100,0**	**4,8**	**95,2**	**100,0**	**5,0**	**95,0**	**100,0**	**5,2**	**94,8**
Grupos de edad									
De 14 a 24 años	100,0	2,0	98,0	100,0	1,7	98,3	100,0	2,2	97,8
De 25 a 44 años	100,0	6,5	93,5	100,0	7,4	92,6	100,0	7,0	93,0
De 45 y más	100,0	4,8	95,2	100,0	4,6	95,4	100,0	5,2	94,8
Nivel educativo									
A lo más primaria 1/	100,0	1,8	98,2	100,0	1,5	98,5	100,0	1,7	98,3
Secundaria	100,0	5,1	94,9	100,0	5,5	94,5	100,0	5,5	94,5
Sup. No Universitaria	100,0	18,9	81,1	100,0	20,7	79,3	100,0	21,3	78,7
Sup. Universitaria	100,0	39,6	60,4	100,0	38,2	61,8	100,0	41,7	58,3
No especificado									
Estado civil o conyugal									
En unión 2/	100,0	6,0	94,0	100,0	6,5	93,5	100,0	6,2	93,8
Alguna vez unido/a 3/	100,0	3,2	96,8	100,0	2,8	97,2	100,0	4,6	95,4
Soltero(a)	100,0	2,7	97,3	100,0	2,6	97,4	100,0	3,2	96,8

Continúa...

CUADRO Nº 7.10

PERÚ: POBLACIÓN OCUPADA MASCULINA POR EMPLEO FORMAL E INFORMAL, SEGÚN CARACTERÍSTICAS SOCIODEMOGRÁFICAS, 2008 - 2015

(Porcentaje)

Características sociodemográficas	2011			2012			2013		
	Total	Empleo formal	Empleo informal	Total	Empleo formal	Empleo informal	Total	Empleo formal	Empleo informal
Total	**100,0**	**27,6**	**72,4**	**100,0**	**28,9**	**71,1**	**100,0**	**29,3**	**70,7**
Grupos de edad									
De 14 a 24 años	100,0	10,7	89,3	100,0	11,6	88,4	100,0	13,6	86,4
De 25 a 44 años	100,0	33,3	66,7	100,0	33,7	66,3	100,0	34,3	65,7
De 45 y más	100,0	30,3	69,7	100,0	33,0	67,0	100,0	31,7	68,3
Nivel educativo									
A lo más primaria 1/	100,0	7,2	92,8	100,0	6,9	93,1	100,0	7,1	92,9
Secundaria	100,0	21,6	78,4	100,0	23,0	77,0	100,0	22,9	77,1
Sup. No Universitaria	100,0	47,6	52,4	100,0	48,7	51,3	100,0	50,7	49,3
Sup. Universitaria	100,0	59,6	40,4	100,0	58,4	41,6	100,0	61,2	38,8
Estado civil o conyugal									
Unido/a 2/	100,0	31,7	68,3	100,0	33,5	66,5	100,0	32,9	67,1
Alguna vez unido/a 3/	100,0	27,4	72,6	100,0	28,1	71,9	100,0	27,0	73,0
Soltero/a	100,0	20,4	79,6	100,0	21,0	79,0	100,0	23,6	76,4
Área de residencia									
Urbana	**100,0**	**36,0**	**64,0**	**100,0**	**37,4**	**62,6**	**100,0**	**37,4**	**62,6**
Grupos de edad									
De 14 a 24 años	100,0	15,0	85,0	100,0	16,1	83,9	100,0	18,5	81,5
De 25 a 44 años	100,0	41,9	58,1	100,0	42,3	57,7	100,0	42,6	57,4
De 45 y más	100,0	39,5	60,5	100,0	42,7	57,3	100,0	40,5	59,5
Nivel educativo									
A lo más primaria 1/	100,0	14,4	85,6	100,0	14,1	85,9	100,0	13,6	86,4
Secundaria	100,0	27,0	73,0	100,0	28,7	71,3	100,0	27,8	72,2
Sup. No Universitaria	100,0	49,7	50,3	100,0	51,2	48,8	100,0	53,3	46,7
Sup. Universitaria	100,0	60,9	39,1	100,0	59,7	40,3	100,0	62,4	37,6
Estado civil o conyugal									
En unión 2/	100,0	41,5	58,5	100,0	43,8	56,2	100,0	42,5	57,5
Alguna vez unido/a 3/	100,0	33,9	66,1	100,0	34,3	65,7	100,0	32,5	67,5
Soltero/a	100,0	26,8	73,2	100,0	27,3	72,7	100,0	30,0	70,0
Rural	**100,0**	**5,1**	**94,9**	**100,0**	**5,2**	**94,8**	**100,0**	**5,9**	**94,1**
Grupos de edad									
De 14 a 24 años	100,0	2,0	98,0	100,0	2,3	97,7	100,0	2,6	97,4
De 25 a 44 años	100,0	7,0	93,0	100,0	6,9	93,1	100,0	7,9	92,1
De 45 y más	100,0	5,1	94,9	100,0	5,2	94,8	100,0	5,8	94,2
Nivel educativo									
A lo más primaria 1/	100,0	1,6	98,4	100,0	1,3	98,7	100,0	1,8	98,2
Secundaria	100,0	5,2	94,8	100,0	5,3	94,7	100,0	6,5	93,5
Sup. No Universitaria	100,0	25,8	74,2	100,0	23,7	76,3	100,0	24,5	75,5
Sup. Universitaria	100,0	34,8	65,2	100,0	34,6	65,4	100,0	36,2	63,8
No especificado									
Estado civil o conyugal									
En unión 2/	100,0	6,4	93,6	100,0	6,5	93,5	100,0	7,1	92,9
Alguna vez unido/a 3/	100,0	3,3	96,7	100,0	4,7	95,3	100,0	5,9	94,1
Soltero(a)	100,0	3,1	96,9	100,0	2,9	97,1	100,0	3,7	96,3

Continúa...

CUADRO Nº 7.10

PERÚ: POBLACIÓN OCUPADA MASCULINA POR EMPLEO FORMAL E INFORMAL, SEGÚN CARACTERÍSTICAS SOCIODEMOGRÁFICAS, 2008 - 2015

(Porcentaje)

Conclusión.

Características sociodemográficas	2014			2015		
	Total	Empleo formal	Empleo informal	Total	Empleo formal	Empleo informal
Total	**100,0**	**29,7**	**70,3**	**100,0**	**29,0**	**71,0**
Grupos de edad						
De 14 a 24 años	100,0	12,4	87,6	100,0	12,8	87,2
De 25 a 44 años	100,0	35,0	65,0	100,0	33,1	66,9
De 45 y más	100,0	32,2	67,8	100,0	32,0	68,0
Nivel educativo						
A lo más primaria 1/	100,0	6,6	93,4	100,0	6,9	93,1
Secundaria	100,0	24,1	75,9	100,0	23,3	76,7
Sup. No Universitaria	100,0	51,1	48,9	100,0	49,6	50,4
Sup. Universitaria	100,0	61,9	38,1	100,0	61,5	38,5
Estado civil o conyugal						
Unido/a 2/	100,0	33,0	67,0	100,0	31,8	68,2
Alguna vez unido/a 3/	100,0	29,2	70,8	100,0	28,4	71,6
Soltero/a	100,0	23,9	76,1	100,0	23,4	76,6
Área de residencia						
Urbana	**100,0**	**25,8**	**74,2**	**100,0**	**36,9**	**63,1**
Grupos de edad						
De 14 a 24 años	100,0	17,3	82,7	100,0	17,5	82,5
De 25 a 44 años	100,0	43,2	56,8	100,0	41,1	58,9
De 45 y más	100,0	40,9	59,1	100,0	40,5	59,5
Nivel educativo						
A lo más primaria 1/	100,0	12,6	87,4	100,0	12,9	87,1
Secundaria	100,0	29,2	70,8	100,0	28,6	71,4
Sup. No Universitaria	100,0	53,7	46,3	100,0	52,0	48,0
Sup. Universitaria	100,0	63,3	36,7	100,0	62,7	37,3
Estado civil o conyugal						
En unión 2/	100,0	42,2	57,8	100,0	40,9	59,1
Alguna vez unido/a 3/	100,0	35,0	65,0	100,0	34,4	65,6
Soltero/a	100,0	30,7	69,3	100,0	29,7	70,3
Rural	**100,0**	**32,0**	**68,0**	**100,0**	**5,4**	**94,6**
Grupos de edad						
De 14 a 24 años	100,0	2,0	98,0	100,0	2,4	97,6
De 25 a 44 años	100,0	8,5	91,5	100,0	6,9	93,1
De 45 y más	100,0	5,9	94,1	100,0	5,3	94,7
Nivel educativo						
A lo más primaria 1/	100,0	1,9	98,1	100,0	1,7	98,3
Secundaria	100,0	6,8	93,2	100,0	5,3	94,7
Sup. No Universitaria	100,0	24,6	75,4	100,0	25,4	74,6
Sup. Universitaria	100,0	36,6	63,4	100,0	36,9	63,1
Estado civil o conyugal						
En unión 2/	100,0	7,6	92,4	100,0	6,6	93,4
Alguna vez unido/a 3/	100,0	5,1	94,9	100,0	4,2	95,8
Soltero(a)	100,0	3,5	96,5	100,0	2,9	97,1

1/ Incluye sin nivel e inicial.

2/ Incluye: Casado/a y conviviente.

3/ Incluye: Separado/a, divorciado/a y viudo/a.

Fuente: Instituto Nacional de Estadística e Informática - Encuesta Nacional de Hogares.

CUADRO Nº 7.11

PERÚ: POBLACIÓN OCUPADA FEMENINA POR EMPLEO FORMAL E INFORMAL, SEGÚN CARACTERÍSTICAS SOCIODEMOGRÁFICAS, 2008 - 2015

(Miles de personas)

Características sociodemográficas	2008			2009			2010		
	Total	Empleo formal	Empleo informal	Total	Empleo formal	Empleo informal	Total	Empleo formal	Empleo informal
Total	**6 309,3**	**1 035,5**	**5 273,8**	**6 488,1**	**1 188,9**	**5 299,2**	**6 664,1**	**1 216,4**	**5 447,7**
Grupos de edad									
De 14 a 24 años	1 431,2	89,3	1 342,0	1 444,5	113,5	1 331,0	1 421,7	121,8	1 299,9
De 25 a 44 años	3 027,1	623,3	2 403,8	3 121,7	706,3	2 415,4	3 208,0	719,6	2 488,4
De 45 y más	1 851,0	323,0	1 528,0	1 922,0	369,1	1 552,9	2 034,3	375,0	1 659,3
Nivel educativo									
A lo más primaria 1/	2 288,7	59,0	2 229,7	2 320,5	71,1	2 249,3	2 333,0	77,1	2 255,9
Secundaria	2 319,3	258,9	2 060,5	2 300,7	268,9	2 031,8	2 429,4	298,5	2 130,8
Sup. No Universitaria	859,4	281,0	578,4	943,5	319,9	623,6	1 004,0	360,4	643,6
Sup. Universitaria	841,8	436,5	405,3	923,4	528,9	394,6	896,5	480,3	416,2
No especificado	-	-	-	-	-	-	1,2	0,0	1,2
Estado civil o conyugal									
Unido/a 2/	3 346,6	549,3	2 797,2	3 451,1	627,3	2 823,8	3 536,8	605,4	2 931,4
Alguna vez unido/a 3/	1 075,0	176,2	898,8	1 090,1	203,8	886,3	1 176,7	216,1	960,6
Soltero/a	1 887,7	310,0	1 577,8	1 946,9	357,8	1 589,1	1 950,6	394,9	1 555,7
Área de residencia									
Urbana	**4 533,7**	**1 005,1**	**3 528,5**	**4 680,0**	**1 153,7**	**3 526,3**	**4 899,8**	**1 178,9**	**3 720,9**
Grupos de edad									
De 14 a 24 años	967,6	85,8	881,8	975,5	108,7	866,8	971,0	116,8	854,2
De 25 a 44 años	2 295,6	602,9	1 692,6	2 376,0	684,6	1 691,4	2 481,0	698,2	1 782,7
De 45 y más	1 270,5	316,4	954,1	1 328,5	360,3	968,2	1 447,9	363,9	1 084,0
Nivel educativo									
A lo más primaria 1/	1 034,3	55,4	979,0	1 065,0	66,5	998,5	1 120,4	71,0	1 049,5
Secundaria	1 874,8	251,6	1 623,3	1 830,8	259,7	1 571,1	1 963,7	287,7	1 676,0
Sup. No Universitaria	801,6	270,1	531,5	886,7	307,8	578,8	944,4	350,2	594,3
Sup. Universitaria	822,9	428,1	394,8	897,5	519,6	377,9	870,0	470,1	400,0
Estado civil o conyugal									
Unido/a 2/	2 268,1	530,8	1 737,3	2 353,3	603,9	1 749,4	2 487,7	581,4	1 906,3
Alguna vez unido/a 3/	830,2	171,7	658,5	833,9	199,1	634,9	916,1	211,3	704,8
Soltero/a	1 435,4	302,7	1 132,7	1 492,7	350,7	1 142,1	1 496,0	386,2	1 109,9
Rural	**1 775,6**	**30,3**	**1 745,3**	**1 808,1**	**35,2**	**1 772,9**	**1 764,2**	**37,5**	**1 726,8**
Grupos de edad									
De 14 a 24 años	463,6	3,5	460,1	468,9	4,7	464,2	450,7	5,0	445,7
De 25 a 44 años	731,5	20,3	711,2	745,7	21,7	724,0	727,1	21,4	705,7
De 45 y más	580,5	6,5	573,9	593,5	8,8	584,7	586,5	11,1	575,3
Nivel educativo									
A lo más primaria 1/	1 254,4	3,7	1 250,7	1 255,4	4,6	1 250,8	1 212,5	6,1	1 206,4
Secundaria	444,5	7,3	437,2	469,9	9,2	460,7	465,6	10,8	454,8
Sup. No Universitaria	57,8	11,0	46,9	56,8	12,1	44,8	59,6	10,3	49,3
Sup. Universitaria	18,9	8,4	10,5	26,0	9,3	16,7	26,5	10,3	16,2
Estado civil o conyugal									
Unido/a 2/	1 078,5	18,5	1 060,0	1 097,7	23,3	1 074,4	1 049,1	23,9	1 025,1
Alguna vez unido/a 3/	244,8	4,5	240,3	256,2	4,8	251,4	260,6	4,8	255,8
Soltero/a	452,4	7,3	445,0	454,2	7,1	447,1	454,6	8,7	445,8

Continúa...

CUADRO Nº 7.11
PERÚ: POBLACIÓN OCUPADA FEMENINA POR EMPLEO FORMAL E INFORMAL, SEGÚN CARACTERÍSTICAS SOCIODEMOGRÁFICAS, 2008 - 2015

(Miles de personas)

Características sociodemográficas	2011			2012			2013		
	Total	Empleo formal	Empleo informal	Total	Empleo formal	Empleo informal	Total	Empleo formal	Empleo informal
Total	**6 753,5**	**1 460,4**	**5 293,1**	**6 821,9**	**1 476,5**	**5 345,4**	**6 888,5**	**1 545,4**	**5 343,1**
Grupos de edad									
De 14 a 24 años	1 400,3	157,1	1 243,2	1 382,5	148,9	1 233,6	1 389,0	155,0	1 233,9
De 25 a 44 años	3 263,2	867,5	2 395,7	3 306,7	853,7	2 453,0	3 324,8	930,5	2 394,3
De 45 y más	2 090,0	435,9	1 654,1	2 132,8	473,9	1 658,8	2 174,8	459,9	1 714,9
Nivel educativo									
A lo más primaria 1/	2 268,7	106,1	2 162,6	2 156,6	96,4	2 060,1	2 172,6	88,4	2 084,2
Secundaria	2 449,4	358,5	2 090,9	2 458,7	335,9	2 122,8	2 532,4	364,7	2 167,6
Sup. No Universitaria	1 083,6	440,4	643,2	1 095,5	412,1	683,4	1 051,6	431,3	620,3
Sup. Universitaria	951,8	555,4	396,4	1 111,1	632,0	479,0	1 129,1	660,2	468,9
No especificado	0,0	0,0	0,0	0,0	0,0	0,0	2,9	0,8	2,1
Estado civil o conyugal									
Unido/a 2/	3 580,3	722,3	2 857,9	3 574,4	739,1	2 835,3	3 576,6	722,3	2 854,4
Alguna vez unido/a 3/	1 189,0	254,3	934,6	1 179,8	247,8	932,0	1 258,1	292,0	966,1
Soltero/a	1 984,2	483,8	1 500,5	2 067,6	489,6	1 578,1	2 053,8	531,2	1 522,6
Área de residencia									
Urbana	**5 025,3**	**1 421,3**	**3 604,0**	**5 141,1**	**1 433,8**	**3 707,4**	**5 230,4**	**1 500,1**	**3 730,3**
Grupos de edad									
De 14 a 24 años	980,6	152,0	828,6	970,5	143,9	826,6	997,2	150,2	846,9
De 25 a 44 años	2 533,8	845,1	1 688,7	2 605,5	828,1	1 777,4	2 630,7	901,5	1 729,2
De 45 y más	1 510,8	424,1	1 086,7	1 565,2	461,8	1 103,4	1 602,6	448,4	1 154,1
Nivel educativo									
A lo más primaria 1/	1 103,0	101,8	1 001,3	1 048,7	91,4	957,3	1 082,6	82,5	1 000,1
Secundaria	1 978,6	349,5	1 629,1	1 981,8	321,3	1 660,5	2 066,9	352,5	1 714,4
Sup. No Universitaria	1 022,0	424,5	597,5	1 030,5	398,2	632,4	985,5	417,5	568,1
Sup. Universitaria	921,6	545,5	376,1	1 080,1	623,0	457,2	1 092,5	646,9	445,7
Estado civil o conyugal									
Unido/a 2/	2 541,6	698,5	1 843,1	2 573,8	713,0	1 860,8	2 572,9	695,9	1 877,0
Alguna vez unido/a 3/	940,4	248,1	692,3	937,7	242,1	695,6	1 019,3	285,4	733,9
Soltero/a	1 543,3	474,8	1 068,5	1 629,6	478,7	1 150,9	1 638,2	518,8	1 119,4
Rural	**1 728,2**	**39,1**	**1 689,1**	**1 680,8**	**42,7**	**1 638,0**	**1 658,1**	**45,3**	**1 612,8**
Grupos de edad									
De 14 a 24 años	419,7	5,0	414,6	412,0	5,0	407,0	391,8	4,8	387,0
De 25 a 44 años	729,4	22,3	707,0	701,2	25,6	675,6	694,1	29,0	665,0
De 45 y más	579,2	11,8	567,4	567,6	12,1	555,5	572,2	11,5	560,7
Nivel educativo									
A lo más primaria 1/	1 165,6	4,3	1 161,3	1 107,9	5,1	1 102,8	1 090,0	5,9	1 084,1
Secundaria	470,8	9,0	461,8	477,0	14,7	462,3	465,5	12,2	453,3
Sup. No Universitaria	61,6	15,9	45,7	65,0	13,9	51,0	66,0	13,8	52,2
Sup. Universitaria	30,2	9,9	20,3	30,9	9,0	21,9	36,6	13,4	23,2
Estado civil o conyugal									
Unido/a 2/	1 038,7	23,9	1 014,8	1 000,6	26,1	974,5	1 003,7	26,3	977,4
Alguna vez unido/a 3/	248,6	6,3	242,3	242,1	5,7	236,4	238,8	6,6	232,2
Soltero/a	441,0	9,0	432,0	438,1	10,9	427,2	415,6	12,4	403,2

Continúa...

CUADRO Nº 7.11
PERÚ: POBLACIÓN OCUPADA FEMENINA POR EMPLEO FORMAL E INFORMAL, SEGÚN CARACTERÍSTICAS SOCIODEMOGRÁFICAS, 2008 - 2015

(Miles de personas)

Conclusión.

Características sociodemográficas	2014			2015		
	Total	Empleo formal	Empleo informal	Total	Empleo formal	Empleo informal
Total	**6 915,9**	**1 653,5**	**5 262,4**	**6 947,3**	**1 673,3**	**5 274,0**
Grupos de edad						
De 14 a 24 años	1 306,9	163,2	1 143,7	1 280,5	166,1	1 114,3
De 25 a 44 años	3 343,5	967,3	2 376,2	3 351,9	972,7	2 379,2
De 45 y más	2 265,5	523,0	1 742,5	2 314,9	534,5	1 780,4
Nivel educativo						
A lo más primaria 1/	2 192,3	94,5	2 097,8	2 166,5	97,6	2 068,8
Secundaria	2 510,4	401,8	2 108,7	2 611,0	410,2	2 200,9
Sup. No Universitaria	1 024,4	466,4	558,0	1 021,6	449,7	571,9
Sup. Universitaria	1 185,9	690,2	495,7	1 147,9	715,8	432,2
No especificado	2,8	0,6	2,2	0,2	0,0	0,2
Estado civil o conyugal						
Unido/a 2/	3 583,6	771,9	2 811,6	3 639,6	765,0	2 874,7
Alguna vez unido/a 3/	1 330,9	327,0	1 004,0	1 367,6	338,4	1 029,1
Soltero/a	2 001,4	554,6	1 446,8	1 940,1	569,9	1 370,2
Área de residencia						
Urbana	**5 269,1**	**1 602,8**	**3 666,3**	**5 316,4**	**1 629,4**	**3 686,9**
Grupos de edad						
De 14 a 24 años	930,4	156,8	773,7	916,5	162,2	754,2
De 25 a 44 años	2 636,7	937,7	1 699,0	2 655,7	945,5	1 710,2
De 45 y más	1 702,0	508,4	1 193,6	1 744,2	521,7	1 222,5
Nivel educativo						
A lo más primaria 1/	1 116,6	87,7	1 029,0	1 126,4	92,9	1 033,5
Secundaria	2 046,6	389,2	1 657,4	2 123,5	396,9	1 726,6
Sup. No Universitaria	955,9	449,0	506,9	958,2	435,4	522,8
Sup. Universitaria	1 147,3	676,3	471,0	1 108,1	704,2	403,8
				0,2	0,0	0,2
Estado civil o conyugal						
Unido/a 2/	2 602,8	743,1	1 859,7	2 627,4	736,9	1 890,4
Alguna vez unido/a 3/	1 084,0	319,0	765,0	1 125,4	331,3	794,0
Soltero/a	1 582,3	540,7	1 041,6	1 563,6	561,1	1 002,5
Rural	**1 646,8**	**50,7**	**1 596,1**	**1 630,9**	**43,8**	**1 587,1**
Grupos de edad						
De 14 a 24 años	376,4	6,4	370,0	364,0	3,9	360,1
De 25 a 44 años	706,8	29,6	677,2	696,2	27,2	669,0
De 45 y más	563,5	14,6	548,9	570,7	12,8	557,9
Nivel educativo						
A lo más primaria 1/	1 075,7	6,8	1 068,9	1 040,1	4,8	1 035,3
Secundaria	463,9	12,6	451,3	487,6	13,3	474,3
Sup. No Universitaria	68,5	17,4	51,1	63,4	14,2	49,2
Sup. Universitaria	38,7	13,9	24,7	39,9	11,5	28,3
Estado civil o conyugal						
Unido/a 2/	980,7	28,8	951,9	1 012,3	28,0	984,3
Alguna vez unido/a 3/	247,0	8,0	239,0	242,2	7,1	235,1
Soltero/a	419,1	13,9	405,2	376,4	8,7	367,7

1/ Incluye sin nivel e inicial.

2/ Incluye: Casado/a y conviviente.

3/ Incluye: Separado/a, divorciado/a y viudo/a.

Fuente: Instituto Nacional de Estadística e Informática - Encuesta Nacional de Hogares.

CUADRO Nº 7.12

PERÚ: POBLACIÓN OCUPADA FEMENINA POR EMPLEO FORMAL E INFORMAL, SEGÚN CARACTERÍSTICAS SOCIODEMOGRÁFICAS, 2008 - 2014

(Porcentaje)

Características sociodemográficas	2008			2009			2010		
	Total	Empleo formal	Empleo informal	Total	Empleo formal	Empleo informal	Total	Empleo formal	Empleo informal
Total	**100,0**	**16,4**	**83,6**	**100,0**	**18,3**	**81,7**	**100,0**	**18,3**	**81,7**
Grupos de edad									
De 14 a 24 años	100,0	6,2	93,8	100,0	7,9	92,1	100,0	8,6	91,4
De 25 a 44 años	100,0	20,6	79,4	100,0	22,6	77,4	100,0	22,4	77,6
De 45 y más	100,0	17,4	82,6	100,0	19,2	80,8	100,0	18,4	81,6
Nivel educativo									
A lo más primaria 1/	100,0	2,6	97,4	100,0	3,1	96,9	100,0	3,3	96,7
Secundaria	100,0	11,2	88,8	100,0	11,7	88,3	100,0	12,3	87,7
Sup. No Universitaria	100,0	32,7	67,3	100,0	33,9	66,1	100,0	35,9	64,1
Sup. Universitaria	100,0	51,9	48,1	100,0	57,3	42,7	100,0	53,6	46,4
Estado civil o conyugal									
Unido/a 2/	100,0	16,4	83,6	100,0	18,2	81,8	100,0	17,1	82,9
Alguna vez unido/a 3/	100,0	16,4	83,6	100,0	18,7	81,3	100,0	18,4	81,6
Soltero(a)	100,0	16,4	83,6	100,0	18,4	81,6	100,0	20,2	79,8
Área de residencia									
Urbana	**100,0**	**22,2**	**77,8**	**100,0**	**24,7**	**75,3**	**100,0**	**24,1**	**75,9**
Grupos de edad									
De 14 a 24 años	100,0	8,9	91,1	100,0	11,1	88,9	100,0	12,0	88,0
De 25 a 44 años	100,0	26,3	73,7	100,0	28,8	71,2	100,0	28,1	71,9
De 45 y más	100,0	24,9	75,1	100,0	27,1	72,9	100,0	25,1	74,9
Nivel educativo									
A lo más primaria 1/	100,0	5,4	94,6	100,0	6,2	93,8	100,0	6,3	93,7
Secundaria	100,0	13,4	86,6	100,0	14,2	85,8	100,0	14,7	85,3
Sup. No Universitaria	100,0	33,7	66,3	100,0	34,7	65,3	100,0	37,1	62,9
Sup. Universitaria	100,0	52,0	48,0	100,0	57,9	42,1	100,0	54,0	46,0
Estado civil o conyugal									
Unido/a 2/	100,0	23,4	76,6	100,0	25,7	74,3	100,0	23,4	76,6
Alguna vez unido/a 3/	100,0	20,7	79,3	100,0	23,9	76,1	100,0	23,1	76,9
Soltero(a)	100,0	21,1	78,9	100,0	23,5	76,5	100,0	25,8	74,2
Rural	**100,0**	**1,7**	**98,3**	**100,0**	**1,9**	**98,1**	**100,0**	**2,1**	**97,9**
Grupos de edad									
De 14 a 24 años	100,0	0,7	99,3	100,0	1,0	99,0	100,0	1,1	98,9
De 25 a 44 años	100,0	2,8	97,2	100,0	2,9	97,1	100,0	2,9	97,1
De 45 y más	100,0	1,1	98,9	100,0	1,5	98,5	100,0	1,9	98,1
Nivel educativo									
A lo más primaria 1/	100,0	0,3	99,7	100,0	0,4	99,6	100,0	0,5	99,5
Secundaria	100,0	1,6	98,4	100,0	2,0	98,0	100,0	2,3	97,7
Sup. No Universitaria	100,0	18,9	81,1	100,0	21,3	78,7	100,0	17,2	82,8
Sup. Universitaria	100,0	44,4	55,6	100,0	35,7	64,3	100,0	38,8	61,2
Estado civil o conyugal									
Unido/a 2/	100,0	1,7	98,3	100,0	2,1	97,9	100,0	2,3	97,7
Alguna vez unido/a 3/	100,0	1,8	98,2	100,0	1,9	98,1	100,0	1,8	98,2
Soltero(a)	100,0	1,6	98,4	100,0	1,6	98,4	100,0	1,9	98,1

Continúa...

CUADRO Nº 7.12
PERÚ: POBLACIÓN OCUPADA FEMENINA POR EMPLEO FORMAL E INFORMAL, SEGÚN CARACTERÍSTICAS SOCIODEMOGRÁFICAS, 2008 - 2015

(Porcentaje)

Características sociodemográficas	2011			2012			2013		
	Total	Empleo formal	Empleo informal	Total	Empleo formal	Empleo informal	Total	Empleo formal	Empleo informal
Total	**100,0**	**21,6**	**78,4**	**100,0**	**21,6**	**78,4**	**100,0**	**22,4**	**77,6**
Grupos de edad									
De 14 a 24 años	100,0	11,2	88,8	100,0	10,8	89,2	100,0	11,2	88,8
De 25 a 44 años	100,0	26,6	73,4	100,0	25,8	74,2	100,0	28,0	72,0
De 45 y más	100,0	20,9	79,1	100,0	22,2	77,8	100,0	21,1	78,9
Nivel educativo									
A lo más primaria 1/	100,0	4,7	95,3	100,0	4,5	95,5	100,0	4,1	95,9
Secundaria	100,0	14,6	85,4	100,0	13,7	86,3	100,0	14,4	85,6
Sup. No Universitaria	100,0	40,6	59,4	100,0	37,6	62,4	100,0	41,0	59,0
Sup. Universitaria	100,0	58,4	41,6	100,0	56,9	43,1	100,0	58,5	41,5
Estado civil o conyugal									
Unido/a 2/	100,0	20,2	79,8	100,0	20,7	79,3	100,0	20,2	79,8
Alguna vez unido/a 3/	100,0	21,4	78,6	100,0	21,0	79,0	100,0	23,2	76,8
Soltero/a	100,0	24,4	75,6	100,0	23,7	76,3	100,0	25,9	74,1
Área de residencia									
Urbana	**100,0**	**28,3**	**71,7**	**100,0**	**72,1**	**27,9 #**	**100,0**	**28,7**	**71,3**
Grupos de edad									
De 14 a 24 años	100,0	15,5	84,5	100,0	14,8	85,2	100,0	15,1	84,9
De 25 a 44 años	100,0	33,4	66,6	100,0	31,8	68,2	100,0	34,3	65,7
De 45 y más	100,0	28,1	71,9	100,0	29,5	70,5	100,0	28,0	72,0
Nivel educativo									
A lo más primaria 1/	100,0	9,2	90,8	100,0	8,7	91,3	100,0	7,6	92,4
Secundaria	100,0	17,7	82,3	100,0	16,2	83,8	100,0	17,1	82,9
Sup. No Universitaria	100,0	41,5	58,5	100,0	38,6	61,4	100,0	42,4	57,6
Sup. Universitaria	100,0	59,2	40,8	100,0	57,7	42,3	100,0	59,2	40,8
Estado civil o conyugal									
Unido/a 2/	100,0	27,5	72,5	100,0	27,7	72,3	100,0	27,0	73,0
Alguna vez unido/a 3/	100,0	26,4	73,6	100,0	25,8	74,2	100,0	28,0	72,0
Soltero/a	100,0	30,8	69,2	100,0	29,4	70,6	100,0	31,7	68,3
Rural	**100,0**	**2,3**	**97,7**	**100,0**	**2,5**	**97,5**	**100,0**	**2,7**	**97,3**
Grupos de edad									
De 14 a 24 años	100,0	1,2	98,8	100,0	1,2	98,8	100,0	1,2	98,8
De 25 a 44 años	100,0	3,1	96,9	100,0	3,6	96,4	100,0	4,2	95,8
De 45 y más	100,0	2,0	98,0	100,0	2,1	97,9	100,0	2,0	98,0
Nivel educativo									
A lo más primaria 1/	100,0	0,4	99,6	100,0	0,5	99,5	100,0	0,5	99,5
Secundaria	100,0	1,9	98,1	100,0	3,1	96,9	100,0	2,6	97,4
Sup. No Universitaria	100,0	25,8	74,2	100,0	21,5	78,5	100,0	20,9	79,1
Sup. Universitaria	100,0	32,9	67,1	100,0	29,3	70,7	100,0	36,6	63,4
Estado civil o conyugal									
Unido/a 2/	100,0	2,3	97,7	100,0	2,6	97,4	100,0	2,6	97,4
Alguna vez unido/a 3/	100,0	2,5	97,5	100,0	2,4	97,6	100,0	2,8	97,2
Soltero/a	100,0	2,0	98,0	100,0	2,5	97,5	100,0	3,0	97,0

Continúa...

CUADRO Nº 7.12

PERÚ: POBLACIÓN OCUPADA FEMENINA POR EMPLEO FORMAL E INFORMAL, SEGÚN CARACTERÍSTICAS SOCIODEMOGRÁFICAS, 2008 - 2015

(Porcentaje)

Conclusión.

Características sociodemográficas	2014			2015		
	Total	Empleo formal	Empleo informal	Total	Empleo formal	Empleo informal
Total	**100,0**	**23,9**	**76,1**	**100,0**	**24,1**	**75,9**
Grupos de edad						
De 14 a 24 años	100,0	12,5	87,5	100,0	13,0	87,0
De 25 a 44 años	100,0	28,9	71,1	100,0	29,0	71,0
De 45 y más	100,0	23,1	76,9	100,0	23,1	76,9
Nivel educativo						
A lo más primaria 1/	100,0	4,3	95,7	100,0	4,5	95,5
Secundaria	100,0	16,0	84,0	100,0	15,7	84,3
Sup. No Universitaria	100,0	45,5	54,5	100,0	44,0	56,0
Sup. Universitaria	100,0	58,2	41,8	100,0	62,4	37,6
Estado civil o conyugal						
Unido/a 2/	100,0	21,5	78,5	100,0	21,0	79,0
Alguna vez unido/a 3/	100,0	24,6	75,4	100,0	24,7	75,3
Soltero/a	100,0	27,7	72,3	100,0	29,4	70,6
Área de residencia						
Urbana	**100,0**	**30,4**	**69,6**	**100,0**	**30,6**	**69,4**
Grupos de edad						
De 14 a 24 años	100,0	16,8	83,2	100,0	17,7	82,3
De 25 a 44 años	100,0	35,6	64,4	100,0	35,6	64,4
De 45 y más	100,0	29,9	70,1	100,0	29,9	70,1
Nivel educativo						
A lo más primaria 1/	100,0	7,8	92,2	100,0	8,2	91,8
Secundaria	100,0	19,0	81,0	100,0	18,7	81,3
Sup. No Universitaria	100,0	47,0	53,0	100,0	45,4	54,6
Sup. Universitaria	100,0	58,9	41,1	100,0	63,6	36,4
Estado civil o conyugal						
Unido/a 2/	100,0	28,5	71,5	100,0	28,0	72,0
Alguna vez unido/a 3/	100,0	29,4	70,6	100,0	29,4	70,6
Soltero/a	100,0	34,2	65,8	100,0	35,9	64,1
Rural	**100,0**	**3,1**	**96,9**	**100,0**	**2,7**	**97,3**
Grupos de edad						
De 14 a 24 años	100,0	1,7	98,3	100,0	1,1	98,9
De 25 a 44 años	100,0	4,2	95,8	100,0	3,9	96,1
De 45 y más	100,0	2,6	97,4	100,0	2,2	97,8
Nivel educativo						
A lo más primaria 1/	100,0	0,6	99,4	100,0	0,5	99,5
Secundaria	100,0	2,7	97,3	100,0	2,7	97,3
Sup. No Universitaria	100,0	25,4	74,6	100,0	22,5	77,5
Sup. Universitaria	100,0	36,0	64,0	100,0	28,9	71,1
Estado civil o conyugal						
Unido/a 2/	100,0	2,9	97,1	100,0	2,8	97,2
Alguna vez unido/a 3/	100,0	3,2	96,8	100,0	2,9	97,1
Soltero/a	100,0	3,3	96,7	100,0	2,3	97,7

1/ Incluye sin nivel e inicial.

2/ Incluye: Casado/a y conviviente.

3/ Incluye: Separado/a, divorciado/a y viudo/a.

Fuente: Instituto Nacional de Estadística e Informática - Encuesta Nacional de Hogares.

CUADRO Nº 7.13
PERÚ: POBLACIÓN OCUPADA POR EMPLEO FORMAL E INFORMAL , SEGÚN CARACTERÍSTICAS ECONÓMICAS, 2008 - 2015

(Miles de personas)

Características económicas	2008			2009			2010		
	Total	Empleo formal	Empleo informal	Total	Empleo formal	Empleo informal	Total	Empleo formal	Empleo informal
Total	**14 459,2**	**3 019,4**	**11 439,8**	**14 757,7**	**3 367,1**	**11 390,6**	**15 089,9**	**3 458,6**	**11 631,3**
Ramas de actividad									
Agricultura/Pesca/Minería	4 137,2	148,3	3 988,9	4 134,9	157,9	3 976,9	4 052,1	167,1	3 885,1
Manufactura	1 593,9	444,0	1 149,9	1 562,2	483,2	1 079,1	1 588,3	476,1	1 112,2
Construcción	665,2	122,7	542,5	738,2	148,4	589,8	843,1	175,7	667,4
Comercio	2 652,1	512,3	2 139,8	2 682,6	542,5	2 140,1	2 792,2	585,9	2 206,4
Transportes y Comunicaciones	1 156,8	179,7	977,1	1 159,4	200,9	958,5	1 196,6	219,0	977,6
Otros Servicios 1/	4 254,1	1 612,4	2 641,7	4 480,4	1 834,2	2 646,2	4 617,5	1 834,9	2 782,6
Tamaño de empresa									
De 1 a 10 trabajadores	10 702,8	817,9	9 884,9	10 809,0	863,0	9 946,0	11 087,5	952,7	10 134,8
De 11 a 50 trabajadores	1 097,2	350,7	746,5	1 129,0	374,6	754,3	1 121,5	386,7	734,8
De 51 y más	2 505,2	1 722,7	782,5	2 662,9	1 992,0	670,9	2 691,5	1 972,0	719,5
No especificado	154,0	128,2	25,9	156,9	137,5	19,4	189,3	147,2	42,1
Categoría de ocupación									
Independiente 2/	5 883,4	692,6	5 190,8	5 948,7	766,3	5 182,3	6 181,3	822,2	5 359,1
Dependiente 3/	6 105,1	2 319,6	3 785,4	6 310,8	2 585,4	3 725,4	6 491,1	2 625,4	3 865,7
Trabajador Familiar no remunerado	1 936,9	0,0	1 936,9	1 961,5	0,0	1 961,5	1 892,4	0,0	1 892,4
Trabajador del hogar	477,5	7,2	470,4	475,6	15,4	460,1	475,8	11,0	464,8
Otro	56,3	0,0	56,3	61,2	0,0	61,2	49,2	0,0	49,2
Condición de pobreza									
Pobre	4 904,7	252,7	4 652,1	4 459,1	240,3	4 218,8	4 139,1	216,1	3 923,1
No pobre	9 554,5	2 766,7	6 787,7	10 298,6	3 126,8	7 171,8	10 950,7	3 242,5	7 708,2
Seguro de salud									
Sin seguro	8 100,7	547,0	7 553,7	6 820,3	582,7	6 237,6	6 362,4	597,1	5 765,3
Con seguro	6 358,4	2 472,4	3 886,0	7 937,4	2 784,4	5 153,0	8 724,0	2 859,8	5 864,2
Afiliación a un sistema de pensiones									
Afiliado	3 801,3	2 457,7	1 343,6	4 235,0	2 766,1	1 468,8	4 463,0	2 833,1	1 629,9
No afiliado	10 657,9	561,7	10 096,1	10 522,6	600,9	9 921,7	10 626,9	625,5	10 001,4
Área de residencia									
Urbana	**10 308,8**	**2 876,0**	**7 432,8**	**10 583,6**	**3 213,4**	**7 370,2**	**10 980,6**	**3 299,7**	**7 680,9**
Ramas de actividad									
Agricultura/Pesca/Minería	972,9	120,4	852,5	971,3	124,3	847,1	994,4	139,7	854,7
Manufactura	1 405,6	437,5	968,1	1 370,7	474,4	896,3	1 401,9	466,1	935,9
Construcción	581,4	112,0	469,3	635,8	140,7	495,1	720,7	163,3	557,4
Comercio	2 375,1	502,3	1 872,8	2 390,4	534,9	1 855,5	2 502,3	572,2	1 930,1
Transportes y Comunicaciones	1 067,0	173,9	893,2	1 080,1	196,8	883,3	1 103,2	213,0	890,3
Otros Servicios 1/	3 906,8	1 529,9	2 376,9	4 135,2	1 742,3	2 392,9	4 258,1	1 745,5	2 512,6
Tamaño de empresa									
De 1 a 10 trabajadores	6 938,4	793,7	6 144,7	7 011,5	839,1	6 172,3	7 363,3	919,5	6 443,9
De 11 a 50 trabajadores	945,7	338,1	607,6	977,1	362,3	614,8	969,0	375,0	594,0
De 51 y más	2 277,8	1 619,7	658,1	2 443,8	1 877,7	566,1	2 465,5	1 862,0	603,5
No especificado	147,0	124,5	22,5	151,3	134,3	17,0	182,8	143,2	39,6

Continúa...

CUADRO Nº 7.13
PERÚ: POBLACIÓN OCUPADA POR EMPLEO FORMAL E INFORMAL , SEGÚN CARACTERÍSTICAS ECONÓMICAS, 2008 - 2015

(Miles de personas)

Características económicas	2008			2009			2010		
	Total	Empleo formal	Empleo informal	Total	Empleo formal	Empleo informal	Total	Empleo formal	Empleo informal
Categoría de ocupación									
Independiente 2/	3 922,4	671,6	3 250,8	4 002,3	744,6	3 257,6	4 241,3	791,4	3 449,9
Dependiente 3/	5 250,9	2 198,3	3 052,7	5 410,0	2 453,6	2 956,4	5 561,8	2 497,8	3 064,0
Trabajador Familiar no remunerado	667,3	0,0	667,3	695,7	0,0	695,7	709,6	0,0	709,6
Trabajador del hogar	432,2	6,1	426,0	432,6	15,2	417,4	437,6	10,5	427,0
Otro	36,0	0,0	36,0	43,1	0,0	43,1	30,3	0,0	30,3
Condición de pobreza									
Pobre	2 222,7	225,7	1 997,0	1 857,1	209,3	1 647,8	1 817,3	186,3	1 630,9
No pobre	8 086,1	2 650,3	5 435,9	8 726,5	3 004,0	5 722,5	9 163,4	3 113,4	6 050,0
Tenencia de seguro de salud									
Sin seguro	5 852,1	517,4	5 334,8	5 214,0	564,0	4 650,1	5 068,4	568,1	4 500,3
Con seguro	4 456,6	2 358,6	2 098,0	5 369,6	2 649,4	2 720,2	5 908,8	2 729,9	3 178,9
Afiliación a un sistema de pensiones									
Afiliado	3 531,9	2 344,1	1 187,8	3 924,2	2 634,2	1 290,1	4 133,7	2 707,4	1 426,3
No afiliado	6 776,9	532,0	6 245,0	6 659,3	579,1	6 080,2	6 847,0	592,3	6 254,7
Rural	**4 150,3**	**143,4**	**4 006,9**	**4 174,0**	**153,7**	**4 020,3**	**4 109,2**	**158,9**	**3 950,4**
Ramas de actividad									
Agricultura/Pesca/Minería	3 164,3	27,9	3 136,4	3 163,5	33,6	3 129,9	3 057,7	27,4	3 030,4
Manufactura	188,3	6,5	181,8	191,5	8,8	182,7	186,3	10,0	176,4
Construcción	83,8	10,7	73,1	102,4	7,7	94,7	122,4	12,4	110,0
Comercio	277,0	10,0	266,9	292,2	7,6	284,5	290,0	13,7	276,3
Transportes y Comunicaciones	89,7	5,8	83,9	79,3	4,0	75,2	93,3	6,0	87,3
Otros Servicios 1/	347,3	82,5	264,8	345,2	91,9	253,2	359,5	89,4	270,0
Tamaño de empresa									
De 1 a 10 trabajadores	3 764,4	24,2	3 740,2	3 797,5	23,8	3 773,6	3 724,1	33,2	3 690,9
De 11 a 50 trabajadores	151,5	12,6	138,9	151,9	12,3	139,6	152,5	11,7	140,8
De 51 y más	227,4	103,0	124,4	219,1	114,3	104,8	226,1	110,0	116,1
No especificado	7,0	3,7	3,3	5,6	3,2	2,3	6,5	4,0	2,6
Categoría de ocupación									
Independiente 2/	1 961,0	21,0	1 939,9	1 946,4	21,7	1 924,7	1 940,1	30,9	1 909,2
Dependiente 3/	854,1	121,3	732,8	900,8	131,8	769,0	929,3	127,6	801,7
Trabajador Familiar no remunerado	1 269,6	0,0	1 269,6	1 265,7	0,0	1 265,7	1 182,8	0,0	1 182,8
Trabajador del hogar	45,4	1,0	44,3	43,0	0,2	42,8	38,2	0,4	37,8
Otro	20,3	0,0	20,3	18,1	0,0	18,1	18,9	0,0	18,9
Condición de pobreza									
Pobre	2 682,0	26,9	2 655,1	2 602,0	31,0	2 571,0	2 321,9	29,7	2 292,1
No pobre	1 468,3	116,5	1 351,9	1 572,1	122,7	1 449,3	1 787,4	129,1	1 658,2
Seguro de salud									
Sin seguro	2 248,6	29,6	2 219,0	1 606,3	18,7	1 587,5	1 294,0	29,0	1 265,0
Con seguro	1 901,7	113,8	1 788,0	2 567,8	135,0	2 432,8	2 815,2	129,9	2 685,4
Afiliación a un sistema de pensiones									
Afiliado	269,4	113,6	155,8	310,7	132,0	178,8	329,3	125,7	203,6
No afiliado	3 880,9	29,8	3 851,1	3 863,3	21,8	3 841,5	3 779,9	33,2	3 746,7

Continúa...

CUADRO Nº 7.13

PERÚ: POBLACIÓN OCUPADA POR EMPLEO FORMAL E INFORMAL , SEGÚN CARACTERÍSTICAS ECONÓMICAS, 2008 - 2015

(Miles de personas)

Características económicas	2011			2012			2013			2014		
	Total	Empleo formal	Empleo informal	Total	Empleo formal	Empleo informal	Total	Empleo formal	Empleo informal	Total	Empleo formal	Empleo informal
Total	**15 307,3**	**3 821,9**	**11 485,4**	**15 541,5**	**3 993,3**	**11 548,2**	**15 683,6**	**4 124,1**	**11 559,5**	**15 796,9**	**4 291,2**	**11 505,7**
Ramas de actividad												
Agricultura/Pesca/Minería	4 142,7	197,3	3 945,4	4 038,9	212,5	3 826,4	4 047,9	211,4	3 836,5	4 113,6	222,4	3 891,2
Manufactura	1 548,2	503,3	1 044,8	1 626,5	545,0	1 081,5	1 590,2	521,3	1 068,8	1 506,5	540,1	966,4
Construcción	866,2	199,2	667,0	917,6	208,4	709,2	974,7	230,6	744,0	1 014,4	247,6	766,8
Comercio	2 789,4	635,9	2 153,5	2 938,8	681,5	2 257,3	3 009,3	784,6	2 224,7	3 007,2	773,8	2 233,4
Transportes y Comunicaciones	1 226,0	231,9	994,2	1 190,3	232,1	958,2	1 205,1	225,8	979,3	1 270,0	262,3	1 007,7
Otros Servicios 1/	4 734,9	2 054,4	2 680,5	4 829,4	2 113,7	2 715,7	4 856,5	2 150,3	2 706,2	4 885,2	2 244,9	2 640,2
Tamaño de empresa												
De 1 a 10 trabajadores	11 103,0	1 065,0	10 038,0	11 023,4	1 067,9	9 955,5	11 119,3	1 111,8	10 007,5	11 176,9	1 170,4	10 006,4
De 11 a 50 trabajadores	1 100,0	388,8	711,2	1 177,5	439,4	738,2	1 229,6	496,1	733,5	1 194,7	479,9	714,8
De 51 y más	2 871,4	2 183,8	687,6	3 065,0	2 284,0	781,0	3 137,6	2 362,3	775,3	3 228,5	2 483,2	745,3
No especificado	232,9	184,3	48,6	275,5	202,0	73,5	197,1	153,9	43,2	196,8	157,6	39,2
Categoría de ocupación												
Independiente 2/	6 192,5	898,2	5 294,3	6 245,6	857,7	5 387,9	6 181,7	872,6	5 309,1	6 250,9	914,9	5 336,0
Dependiente 3/	6 708,8	2 904,8	3 803,9	7 050,7	3 109,9	3 940,7	7 277,1	3 217,2	4 059,8	7 388,3	3 343,5	4 044,7
Trabajador Familiar no remunerado	1 939,8	0,0	1 939,8	1 798,6	0,0	1 798,6	1 781,5	0,0	1 781,5	1 764,4	0,0	1 764,4
Trabajador del hogar	416,2	18,9	397,2	404,1	25,6	378,5	405,9	34,3	371,6	357,1	32,8	324,4
Otro	50,2	0,0	50,2	42,5	0,0	42,5	37,4	0,0	37,4	36,2	0,0	36,2
Condición de pobreza												
Pobre	3 745,1	239,8	3 505,3	3 521,9	186,4	3 335,5	3 272,3	181,9	3 090,4	3 110,7	192,4	2 918,3
No pobre	11 562,2	3 582,1	7 980,1	12 019,5	3 806,8	8 212,7	12 411,3	3 942,2	8 469,1	12 686,2	4 098,8	8 587,4
Seguro de salud												
Sin seguro	6 116,7	650,5	5 466,2	6 470,6	456,0	6 014,6	5 929,0	468,7	5 460,3	5 388,2	467,7	4 920,5
Con seguro	9 190,1	3 171,5	6 018,6	9 070,5	3 537,2	5 533,3	9 753,0	3 654,8	6 098,2	10 407,8	3 823,5	6 584,3
No especificado	-	-	-	-	-	-	-	-	-	-	-	-
Afiliación a un sistema de pensiones												
Afiliado	4 705,7	3 091,6	1 614,1	5 063,9	3 297,5	1 766,4	5 169,2	3 413,5	1 755,7	5 512,9	3 582,9	1 930,0
No afiliado	10 601,7	730,4	9 871,3	10 477,4	695,6	9 781,8	10 514,4	710,6	9 803,8	10 283,9	708,3	9 575,7
Área de residencia												
Urbana	**11 251,7**	**3 663,5**	**7 588,2**	**11 549,6**	**3 830,5**	**7 719,1**	**11 760,2**	**3 944,2**	**7 816,0**	**11 872,5**	**4 101,0**	**7 771,5**
Ramas de actividad												
Agricultura/Pesca/Minería	1 077,4	167,1	910,4	1 054,8	183,4	871,5	1 143,7	174,6	969,0	1 201,0	184,1	1 016,9
Manufactura	1 382,3	491,7	890,6	1 469,5	534,4	935,1	1 409,2	508,1	901,1	1 346,3	529,5	816,9
Construcción	749,9	183,5	566,3	797,8	198,0	599,9	847,6	218,9	628,7	873,8	234,4	639,3
Comercio	2 504,2	623,3	1 880,9	2 662,4	665,8	1 996,6	2 737,0	768,4	1 968,6	2 741,2	756,0	1 985,2
Transportes y Comunicaciones	1 142,7	226,6	916,2	1 103,4	227,8	875,7	1 118,4	221,4	897,0	1 182,9	256,2	926,8
Otros Servicios 1/	4 395,2	1 971,2	2 423,9	4 461,6	2 021,2	2 440,4	4 504,4	2 052,8	2 451,6	4 527,2	2 140,8	2 386,4

Continúa...

CUADRO Nº 7.13

PERÚ: POBLACIÓN OCUPADA POR EMPLEO FORMAL E INFORMAL , SEGÚN CARACTERÍSTICAS ECONÓMICAS, 2008 - 2015

(Miles de personas)

Características económicas	2011			2012			2013			2014		
	Total	Empleo formal	Empleo informal	Total	Empleo formal	Empleo informal	Total	Empleo formal	Empleo informal	Total	Empleo formal	Empleo informal
Tamaño de empresa												
De 1 a 10 trabajadores	7 406,6	1 035,6	6 371,0	7 437,5	1 038,6	6 398,9	7 574,0	1 081,1	6 493,0	7 638,3	1 136,3	6 502,0
De 11 a 50 trabajadores	971,8	377,6	594,2	1 030,9	427,6	603,3	1 114,9	481,1	633,8	1 066,1	464,1	602,0
De 51 y más	2 645,3	2 067,8	577,4	2 811,7	2 165,7	646,0	2 881,3	2 232,2	649,1	2 978,7	2 346,9	631,8
No especificado	228,0	182,4	45,6	269,4	198,5	70,9	189,9	149,8	40,1	189,4	153,7	35,7
Categoría de ocupación												
Independiente 2/	4 249,4	872,9	3 376,4	4 320,0	833,1	3 487,0	4 281,4	847,1	3 434,3	4 371,9	887,4	3 484,5
Dependiente 3/	5 856,8	2 771,6	3 085,3	6 125,5	2 972,8	3 152,8	6 392,2	3 062,8	3 329,4	6 450,2	3 181,2	3 269,0
Trabajador Familiar no remunerado	726,9	0,0	726,9	711,4	0,0	711,4	686,8	0,0	686,8	699,0	0,0	699,0
Trabajador del hogar	383,3	18,9	364,4	364,9	24,6	340,3	372,4	34,3	338,0	328,1	32,4	295,7
Otro	35,3	0,0	35,3	27,8	0,0	27,8	27,4	0,0	27,4	23,3	0,0	23,3
Condición de pobreza												
Pobre	1 648,3	221,8	1 426,5	1 591,6	170,9	1 420,7	1 556,5	172,6	1 383,8	1 455,6	176,5	1 279,1
No pobre	9 603,4	3 441,6	6 161,8	9 958,0	3 659,6	6 298,4	10 203,8	3 771,6	6 432,2	10 416,9	3 924,5	6 492,4
Tenencia de seguro de salud												
Sin seguro	5 006,1	633,3	4 372,8	5 171,5	442,8	4 728,8	4 801,0	453,2	4 347,7	4 366,2	455,1	3 911,0
Con seguro	6 245,1	3 030,2	3 214,9	6 378,1	3 387,7	2 990,3	6 957,6	3 490,4	3 467,3	7 505,4	3 645,9	3 859,6
Afiliación a un sistema de pensiones												
Afiliado	4 350,4	2 962,7	1 387,8	4 680,3	3 162,7	1 517,6	4 767,8	3 261,1	1 506,7	5 088,0	3 422,1	1 666,0
No afiliado	6 901,3	700,8	6 200,5	6 869,1	667,5	6 201,5	6 992,4	683,2	6 309,3	6 784,5	679,0	6 105,5
Rural	**4 055,6**	**158,5**	**3 897,2**	**3 991,9**	**162,8**	**3 829,1**	**3 923,4**	**179,9**	**3 743,5**	**3 924,4**	**190,2**	**3 734,2**
Ramas de actividad												
Agricultura/Pesca/Minería	3 065,2	30,2	3 035,0	2 984,0	29,1	2 954,9	2 904,2	36,8	2 867,4	2 912,6	38,4	2 874,2
Manufactura	165,9	11,6	154,3	157,0	10,6	146,3	181,0	13,3	167,7	160,2	10,7	149,6
Construcción	116,3	15,6	100,6	119,7	10,4	109,3	127,0	11,7	115,4	140,6	13,2	127,5
Comercio	285,2	12,6	272,6	276,3	15,7	260,7	272,3	16,2	256,1	266,0	17,8	248,2
Transportes y Comunicaciones	83,3	5,3	78,0	86,9	4,4	82,6	86,7	4,4	82,3	87,0	6,1	80,9
Otros Servicios 1/	339,8	83,2	256,6	367,9	92,6	275,3	352,2	97,5	254,7	358,0	104,1	253,8
Tamaño de empresa												
De 1 a 10 trabajadores	3 696,4	29,4	3 667,0	3 585,8	29,3	3 556,6	3 545,3	30,7	3 514,5	3 538,5	34,1	3 504,4
De 11 a 50 trabajadores	128,3	11,2	117,1	146,6	11,8	134,8	114,7	15,0	99,6	128,7	15,8	112,9
De 51 y más	226,1	116,0	110,1	253,3	118,3	135,1	256,3	130,1	126,2	249,8	136,3	113,5
No especificado	4,9	1,9	3,0	6,1	3,5	2,6	7,2	4,1	3,1	7,4	3,9	3,5
Categoría de ocupación												
Independiente 2/	1 943,1	25,2	1 917,8	1 925,6	24,6	1 900,9	1 900,2	25,5	1 874,8	1 879,0	27,5	1 851,6
Dependiente 3/	851,9	133,2	718,7	925,2	137,2	788,0	884,9	154,4	730,4	938,1	162,4	775,7
Trabajador Familiar no remunerado	1 212,9	0,0	1 212,9	1 087,2	0,0	1 087,2	1 094,7	0,0	1 094,7	1 065,3	0,0	1 065,3
Trabajador del hogar	32,9	0,0	32,9	39,2	0,9	38,3	33,6	0,0	33,6	29,0	0,3	28,7
Otro	14,9	0,0	14,9	14,7	0,0	14,7	10,0	0,0	10,0	12,9	0,0	12,9

Continúa...

CUADRO Nº 7.13

PERÚ: POBLACIÓN OCUPADA POR EMPLEO FORMAL E INFORMAL , SEGÚN CARACTERÍSTICAS ECONÓMICAS, 2008 - 2015

(Miles de personas)

Características económicas	2015					Tasa de crecimiento promedio anual (%) 2008 - 2015		Variación porcentual 2015/2008 Empleo formal			Variación porcentual 2015/2008 Empleo informal			Diferencia Absoluta 2015/2008 Empleo formal			Diferencia Absoluta 2015/2008 Empleo informal		
	Total	Empleo formal	C.V. (%)	Empleo informal	C.V. (%)	Empleo formal	Empleo informal	Porcentaje	%P>T	Significancia	Porcentaje	%P>T	Significancia	Diferencia	%P>T	Significancia	Diferencia	%P>T	Significancia
Total	**15 918,9**	**4 274,2**	**2,1**	**11 644,7**	**1,5**	**5,1**	**0,3**	**41,6**	**0,0**	***	**1,8**	**0,5**		**1 254,8**	**0,0**	***	**204,9**	**0,5**	
Ramas de actividad																			
Agricultura/Pesca/Minería	4 282,8	242,1	4,8	4 040,7	2,0	7,3	0,2	63,3	0,0	***	1,3	0,7		93,8	0,0	***	51,8	0,7	
Manufactura	1 501,8	550,6	3,8	951,2	3,2	3,1	- 2,7	24,0	0,0	***	- 17,3	0,0	***	106,6	0,0	***	- 198,7	0,0	***
Construcción	1 043,6	238,9	4,6	804,7	3,0	10,0	5,8	94,7	0,0	***	48,3	0,0	***	116,2	0,0	***	262,2	0,0	***
Comercio	2 889,6	762,6	3,1	2 127,0	2,3	5,8	- 0,1	48,8	0,0	***	- 0,6	0,9		250,3	0,0	***	- 12,7	0,9	
Transportes y Comunicaciones	1 314,6	257,0	4,4	1 057,6	2,8	5,2	1,1	43,0	0,0	***	8,2	0,1		77,3	0,0	***	80,6	0,1	
Otros Servicios 1/	4 886,5	2 223,1	2,3	2 663,5	2,2	4,7	0,1	37,9	0,0	***	0,8	0,8		610,7	0,0	***	21,8	0,8	
Tamaño de empresa																			
De 1 a 10 trabajadores	11 339,0	1 158,8	2,8	10 180,2	1,5	5,1	0,4	41,7	0,0	***	3,0	0,3		340,9	0,0	***	295,3	0,3	
De 11 a 50 trabajadores	1 218,9	538,2	3,8	680,8	3,3	6,3	- 1,3	53,5	0,0	***	- 8,8	0,1	*	187,5	0,0	***	- 65,7	0,1	
De 51 y más	3 188,1	2 430,6	2,2	757,5	2,9	5,0	- 0,5	41,1	0,0	***	- 3,2	0,5		707,9	0,0	***	- 25,0	0,5	
No especificado	172,9	146,7	5,6	26,2	12,9	1,9	0,2	14,4	0,3		1,4	1,0		18,5	0,2		0,4	1,0	
Categoría de ocupación																			
Independiente 2/	6 243,7	907,6	2,9	5 336,0	1,6	3,9	0,4	31,0	0,0	***	2,8	0,4		215,0	0,0	***	145,3	0,4	
Dependiente 3/	7 492,8	3 335,6	2,2	4 157,2	2,0	5,3	1,3	43,8	0,0	***	9,8	0,0	***	1 016,0	0,0	***	371,8	0,0	***
Trabajador Familiar no remunerado	1 761,5	0,0	-	1 761,5	2,2	-	- 1,3	-	-		- 9,1	0,0	**	0,0	-		- 175,4	0,0	**
Trabajador del hogar	392,8	31,0	11,9	361,8	4,3	23,3	- 3,7	333,6	0,0	**	- 23,1	0,0	***	23,9	0,0	***	- 108,5	0,0	***
Otro	28,1	0,0	-	28,1	11,4	-	- 9,5	-	-		- 50,1	0,0	***	0,0	-		- 28,2	0,0	***
Condición de pobreza																			
Pobre	3 028,3	175,2	8,3	2 853,1	2,4	- 5,1	- 6,7	- 30,6	0,0	***	- 38,7	0,0	***	- 77,4	0,0	***	-1 799,0	0,0	***
No pobre	12 890,6	4 099,0	2,1	8 791,6	1,7	5,8	3,8	48,2	0,0	***	29,5	0,0	***	1 332,2	0,0	***	2 003,9	0,0	***
Seguro de salud																			
Sin seguro	4 822,2	421,5	3,7	4 400,7	2,1	- 3,7	- 7,4	- 22,9	0,0	***	- 41,7	0,0	***	- 125,5	0,0	***	-3 153,0	0,0	***
Con seguro	11 095,1	3 852,7	2,2	7 242,4	1,6	6,5	9,3	55,8	0,0	***	86,4	0,0	***	1 380,3	0,0	***	3 356,4	0,0	***
No especificado	1,6	0,0	-	1,6	-	-	-	-	-		-	-		0,0	-		1,6	-	
Afiliación a un sistema de pensiones																			
Afiliado	5 377,0	3 549,8	2,2	1 827,2	2,2	5,4	4,5	44,4	0,0	***	36,0	0,0	***	1 092,1	0,0	***	483,6	0,0	***
No afiliado	10 541,9	724,4	3,2	9 817,5	1,6	3,7	- 0,4	29,0	0,0	***	- 2,8	0,3		162,7	0,0	***	- 278,7	0,4	
Área de residencia																			
Urbana	**12 034,7**	**4 109,4**	**2,2**	**7 925,4**	**2,0**	**5,2**	**0,9**	**42,9**	**0,0**	***	**6,6**	**0,1**	*	**1 233,4**	**0,0**	***	**492,5**	**0,1**	*
Ramas de actividad																			
Agricultura/Pesca/Minería	1 326,0	203,4	5,4	1 122,6	3,7	7,8	4,0	68,9	0,0	***	31,7	0,0	***	83,0	0,0	***	270,1	0,0	***
Manufactura	1 355,9	541,6	3,8	814,3	3,6	3,1	- 2,4	23,8	0,0	***	- 15,9	0,0	***	104,1	0,0	***	- 153,8	0,0	***
Construcción	922,4	229,2	4,8	693,1	3,4	10,8	5,7	104,6	0,0	***	47,7	0,0	***	117,2	0,0	***	223,8	0,0	***
Comercio	2 633,5	747,1	3,2	1 886,4	2,5	5,8	0,1	48,8	0,0	***	0,7	0,9		244,9	0,0	***	13,5	0,9	
Transportes y Comunicaciones	1 229,2	253,9	4,4	975,3	3,0	5,6	1,3	46,0	0,0	***	9,2	0,1		80,0	0,0	***	82,1	0,1	*
Otros Servicios 1/	4 567,7	2 134,1	2,4	2 433,6	2,4	4,9	0,3	39,5	0,0	***	2,4	0,6		604,2	0,0	***	56,7	0,6	
Tamaño de empresa																			
De 1 a 10 trabajadores	7 804,3	1 128,5	2,9	6 675,9	2,0	5,2	1,2	42,2	0,0	***	8,6	0,0	**	334,8	0,0	***	531,2	0,0	**
De 11 a 50 trabajadores	1 105,3	526,3	3,8	578,9	3,7	6,5	- 0,7	55,7	0,0	***	- 4,7	0,4		188,2	0,0	***	- 28,6	0,5	
De 51 y más	2 958,1	2 311,5	2,3	646,7	3,4	5,2	- 0,2	42,7	0,0	***	- 1,7	0,8		691,7	0,0	***	- 11,4	0,8	
No especificado	167,0	143,1	5,7	23,9	13,9	2,0	0,8	15,0	0,3		6,0	0,8		18,6	0,2		1,4	0,8	

Continúa...

CUADRO Nº 7.13

PERÚ: POBLACIÓN OCUPADA POR EMPLEO FORMAL E INFORMAL , SEGÚN CARACTERÍSTICAS ECONÓMICAS, 2008 - 2015

(Miles de personas)

Conclusión.

Características económicas	2015					Tasa de crecimiento promedio anual (%) 2008 - 2015		Variación Porcentual 2015/2008 Empleo formal			Variación Porcentual 2015/2008 Empleo informal			Diferencia Absoluta 2015/2008 Empleo formal			Diferencia Absoluta 2015/2008 Empleo informal		
	Total	Empleo formal		Empleo informal		Empleo formal	Empleo informal	Porcentaje	%P>T	Significancia	Porcentaje	%P>T	Significancia	Diferencia	%P>T	Significancia	Diferencia	%P>T	Significancia
Categoría de ocupación																			
Independiente 2/	4 349,6	883,8	2,9	3 465,8	2,1	4,0	0,9	31,6	0,0	***	6,6	0,1		212,2	0,0	***	215,0	0,1	
Dependiente 3/	6 603,0	3 195,4	2,3	3 407,6	2,4	5,5	1,6	45,4	0,0	***	11,6	0,0	**	997,1	0,0	***	354,9	0,0	***
Trabajador Familiar no remunerado	696,7	0,0	-	696,7	3,4	-	0,6	-	-		4,4	0,5		0,0	-		29,4	0,5	
Trabajador del hogar	369,1	30,2	12,2	338,9	4,6	25,6	- 3,2	392,0	0,1	*	- 20,5	0,0	***	24,0	0,0	***	- 87,1	0,0	***
Otro	16,4	0,0	-	16,4	17,2	-	- 10,6	-	-		- 54,4	0,0	***	0,0	-		- 19,6	0,0	***
Condición de pobreza																			
Pobre	1 416,4	160,0	9,0	1 256,4	3,8	- 4,8	- 6,4	- 29,1	0,0	***	- 37,1	0,0	***	- 65,7	0,0	***	- 740,6	0,0	***
No pobre	10 618,3	3 949,4	2,2	6 668,9	2,1	5,9	3,0	49,0	0,0	***	22,7	0,0	***	1 299,1	0,0	***	1 233,1	0,0	***
Tenencia de seguro de salud																			
Sin seguro	3 956,6	412,0	3,8	3 544,6	2,4	- 3,2	- 5,7	- 20,4	0,0	***	- 33,6	0,0	***	- 105,4	0,0	***	-1 790,2	0,0	***
Con seguro	8 076,6	3 697,4	2,2	4 379,2	2,2	6,6	11,1	56,8	0,0	***	108,7	0,0	***	1 338,8	0,0	***	2 281,2	0,0	***
	1,6	0,0	-	1,6	-	-	-	-	-		-	-		0,0	-		1,6	-	
Afiliación a un sistema de pensiones																			
Afiliado	4 984,9	3 408,4	2,3	1 576,5	2,5	5,5	4,1	45,4	0,0	***	32,7	0,0	***	1 064,4	0,0	***	388,6	0,0	***
No afiliado	7 049,8	700,9	3,3	6 348,9	2,1	4,0	0,2	31,8	0,0	***	1,7	0,7		169,0	0,0	***	103,9	0,7	
Rural	**3 884,2**	**164,9**	**4,9**	**3 719,4**	**2,2**	**2,0**	**- 1,1**	**15,0**	**0,2**		**- 7,2**	**0,1**	*	**21,5**	**0,1**		**- 287,6**	**0,1**	
Ramas de actividad																			
Agricultura/Pesca/Minería	2 956,8	38,7	10,1	2 918,1	2,3	4,8	- 1,0	38,8	0,2		- 7,0	0,1		10,8	0,1	*	- 218,3	0,1	
Manufactura	145,9	9,0	12,3	136,9	6,7	4,7	- 4,0	37,5	0,4		- 24,7	0,0	***	2,4	0,3		- 44,9	0,0	***
Construcción	121,2	9,7	13,4	111,5	5,3	- 1,4	6,2	- 9,1	0,7		52,5	0,0	***	- 1,0	0,7		38,4	0,0	***
Comercio	256,1	15,4	9,2	240,7	3,9	6,3	- 1,5	53,5	0,1		- 9,8	0,1		5,4	0,0	**	- 26,3	0,2	
Transportes y Comunicaciones	85,5	3,2	17,2	82,3	5,6	- 8,4	- 0,3	- 45,8	0,0	**	- 1,9	0,9		- 2,7	0,1		- 1,6	0,9	
Otros Servicios 1/	318,8	88,9	5,7	229,9	3,8	1,1	- 2,0	7,8	0,5		- 13,2	0,0	**	6,4	0,5		- 34,9	0,1	*
Tamaño de empresa																			
De 1 a 10 trabajadores	3 534,7	30,3	7,6	3 504,3	2,2	3,3	- 0,9	25,5	0,2		- 6,3	0,1		6,2	0,2		- 235,9	0,2	
De 11 a 50 trabajadores	113,7	11,8	12,2	101,8	5,8	- 0,9	- 4,3	- 6,0	0,8		- 26,7	0,0	***	- 0,8	0,8		- 37,1	0,0	***
De 51 y más	230,0	119,2	5,5	110,9	4,8	2,1	- 1,6	15,7	0,2		- 10,9	0,2		16,2	0,2		- 13,6	0,2	
No especificado	5,9	3,5	23,9	2,3	29,1	- 0,5	- 5,0	- 3,3	0,9		- 30,2	0,4		- 0,1	0,9		- 1,0	0,5	
Categoría de ocupación																			
Independiente 2/	1 894,1	23,9	8,5	1 870,2	2,2	1,8	- 0,5	13,4	0,5		- 3,6	0,4		2,8	0,5		- 69,7	0,4	
Dependiente 3/	889,8	140,2	5,1	749,7	3,0	2,1	0,3	15,5	0,2		2,3	0,7		18,8	0,1		16,9	0,7	
Trabajador Familiar no remunerado	1 064,8	0,0	-	1 064,8	2,9	-	- 2,5	-	-		- 16,1	0,0	***	0,0	-		- 204,7	0,0	***
Trabajador del hogar	23,8	0,8	44,1	22,9	8,4	- 2,8	- 9,0	- 18,2	0,8		- 48,3	0,0	***	- 0,2	0,9		- 21,4	0,0	***
Otro	11,7	0,0	-	11,7	12,8	-	- 7,6	-	-		- 42,5	0,0	***	0,0	-		- 8,6	0,0	***
Condición de pobreza																			
Pobre	1 611,9	15,2	12,4	1 596,7	3,2	- 7,8	- 7,0	- 43,5	0,0	***	- 39,9	0,0	***	- 11,7	0,0	***	-1 058,4	0,0	***
No pobre	2 272,3	149,6	5,0	2 122,7	2,4	3,6	6,7	28,5	0,0	**	57,0	0,0	***	33,2	0,0	***	770,8	0,0	***
Seguro de salud																			
Sin seguro	865,7	9,5	12,7	856,2	3,3	- 15,0	- 12,7	- 67,9	0,0	***	- 61,4	0,0	***	- 20,1	0,0	***	-1 362,8	0,0	***
Con seguro	3 018,5	155,3	5,0	2 863,2	2,3	4,5	7,0	36,5	0,0	***	60,1	0,0	***	41,6	0,0	***	1 075,2	0,0	***
Afiliación a un sistema de pensiones																			
Afiliado	392,1	141,4	5,1	250,8	3,8	3,2	7,0	24,4	0,0	**	61,0	0,0	***	27,8	0,0	**	95,0	0,0	***
No afiliado	3 492,1	23,5	8,5	3 468,6	2,3	- 3,3	- 1,5	- 21,2	0,1	*	- 9,9	0,0	**	- 6,3	0,2		- 382,6	0,0	**

1/ Otros Servicios lo componen las ramas de actividad de electricidad, gas y agua, intermediación financiera, actividades de servicios sociales y de

2/ Incluye: Independiente y

3/ Incluye: Empleado y Obrero.

Fuente: Instituto Nacional de Estadística e Informática - Encuesta Nacional de Hogares.

CUADRO Nº 7.14

PERÚ: POBLACIÓN OCUPADA POR EMPLEO FORMAL E INFORMAL , SEGÚN CARACTERÍSTICAS ECONÓMICAS, 2008 - 2015

(Porcentaje)

Características económicas	2008			2009			2010		
	Total	Empleo formal	Empleo informal	Total	Empleo formal	Empleo informal	Total	Empleo formal	Empleo informal
Total	**100,0**	**20,9**	**79,1**	**100,0**	**22,8**	**77,2**	**100,0**	**22,9**	**77,1**
Ramas de actividad									
Agricultura/Pesca/Minería	100,0	3,6	96,4	100,0	3,8	96,2	100,0	4,1	95,9
Manufactura	100,0	27,9	72,1	100,0	30,9	69,1	100,0	30,0	70,0
Construcción	100,0	18,4	81,6	100,0	20,1	79,9	100,0	20,8	79,2
Comercio	100,0	19,3	80,7	100,0	20,2	79,8	100,0	21,0	79,0
Transportes y Comunicaciones	100,0	15,5	84,5	100,0	17,3	82,7	100,0	18,3	81,7
Otros Servicios 1/	100,0	37,9	62,1	100,0	40,9	59,1	100,0	39,7	60,3
Tamaño de empresa									
De 1 a 10 trabajadores	100,0	7,6	92,4	100,0	8,0	92,0	100,0	8,6	91,4
De 11 a 50 trabajadores	100,0	32,0	68,0	100,0	33,2	66,8	100,0	34,5	65,5
De 51 y más	100,0	68,8	31,2	100,0	74,8	25,2	100,0	73,3	26,7
No especificado									
Categoría de ocupación									
Independiente 2/	100,0	11,8	88,2	100,0	12,9	87,1	100,0	13,3	86,7
Dependiente 3/	100,0	38,0	62,0	100,0	41,0	59,0	100,0	40,4	59,6
Trabajador Familiar no remunerado	100,0	0,0	100,0	100,0	0,0	100,0	100,0	0,0	100,0
Trabajador del hogar	100,0	1,5	98,5	100,0	3,2	96,8	100,0	2,3	97,7
Otro	100,0	0,0	100,0	100,0	0,0	100,0	100,0	0,0	100,0
Condición de pobreza									
Pobre	100,0	5,2	94,8	100,0	5,4	94,6	100,0	5,2	94,8
No pobre	100,0	29,0	71,0	100,0	30,4	69,6	100,0	29,6	70,4
Seguro de salud									
Sin seguro	100,0	6,8	93,2	100,0	8,5	91,5	100,0	9,4	90,6
Con seguro	100,0	38,9	61,1	100,0	35,1	64,9	100,0	32,8	67,2
Afiliación a un sistema de pensiones									
Afiliado	100,0	64,7	35,3	100,0	65,3	34,7	100,0	63,5	36,5
No afiliado	100,0	5,3	94,7	100,0	5,7	94,3	100,0	5,9	94,1
Área de residencia									
Urbana	**100,0**	**27,9**	**72,1**	**100,0**	**30,4**	**69,6**	**100,0**	**30,1**	**69,9**
Ramas de actividad									
Agricultura/Pesca/Minería	100,0	12,4	87,6	100,0	12,8	87,2	100,0	14,0	86,0
Manufactura	100,0	31,1	68,9	100,0	34,6	65,4	100,0	33,2	66,8
Construcción	100,0	19,3	80,7	100,0	22,1	77,9	100,0	22,7	77,3
Comercio	100,0	21,1	78,9	100,0	22,4	77,6	100,0	22,9	77,1
Transportes y Comunicaciones	100,0	16,3	83,7	100,0	18,2	81,8	100,0	19,3	80,7
Otros Servicios 1/	100,0	39,2	60,8	100,0	42,1	57,9	100,0	41,0	59,0
Tamaño de empresa									
De 1 a 10 trabajadores	100,0	11,4	88,6	100,0	12,0	88,0	100,0	12,5	87,5
De 11 a 50 trabajadores	100,0	35,8	64,2	100,0	37,1	62,9	100,0	38,7	61,3
De 51 y más	100,0	71,1	28,9	100,0	76,8	23,2	100,0	75,5	24,5
No especificado									

Continúa...

CUADRO Nº 7.14
PERÚ: POBLACIÓN OCUPADA POR EMPLEO FORMAL E INFORMAL , SEGÚN CARACTERÍSTICAS ECONÓMICAS, 2008 - 2015

(Porcentaje)

Características económicas	2008			2009			2010		
	Total	Empleo formal	Empleo informal	Total	Empleo formal	Empleo informal	Total	Empleo formal	Empleo informal
Categoría de ocupación									
Independiente 2/	100,0	17,1	82,9	100,0	18,6	81,4	100,0	18,7	81,3
Dependiente 3/	100,0	41,9	58,1	100,0	45,4	54,6	100,0	44,9	55,1
Trabajador Familiar no remunerado	100,0	0,0	100,0	100,0	0,0	100,0	100,0	0,0	100,0
Trabajador del hogar	100,0	1,4	98,6	100,0	3,5	96,5	100,0	2,4	97,6
Otro	100,0	0,0	100,0	100,0	0,0	100,0	100,0	0,0	100,0
Condición de pobreza									
Pobre	100,0	10,2	89,8	100,0	11,3	88,7	100,0	10,3	89,7
No pobre	100,0	32,8	67,2	100,0	34,4	65,6	100,0	34,0	66,0
Tenencia de seguro de salud									
Sin seguro	100,0	8,8	91,2	100,0	10,8	89,2	100,0	11,2	88,8
Con seguro	100,0	52,9	47,1	100,0	49,3	50,7	100,0	46,2	53,8
Afiliación a un sistema de pensiones									
Afiliado	100,0	66,4	33,6	100,0	67,1	32,9	100,0	65,5	34,5
No afiliado	100,0	7,8	92,2	100,0	8,7	91,3	100,0	8,7	91,3
Rural	100,0	3,5	96,5	100,0	3,7	96,3	100,0	3,9	96,1
Ramas de actividad									
Agricultura/Pesca/Minería	100,0	0,9	99,1	100,0	1,1	98,9	100,0	0,9	99,1
Manufactura	100,0	3,5	96,5	100,0	4,6	95,4	100,0	5,4	94,6
Construcción	100,0	12,7	87,3	100,0	7,5	92,5	100,0	10,1	89,9
Comercio	100,0	3,6	96,4	100,0	2,6	97,4	100,0	4,7	95,3
Transportes y Comunicaciones	100,0	6,5	93,5	100,0	5,1	94,9	100,0	6,4	93,6
Otros Servicios 1/	100,0	23,8	76,2	100,0	26,6	73,4	100,0	24,9	75,1
Tamaño de empresa									
De 1 a 10 trabajadores	100,0	0,6	99,4	100,0	0,6	99,4	100,0	0,9	99,1
De 11 a 50 trabajadores	100,0	8,3	91,7	100,0	8,1	91,9	100,0	7,7	92,3
De 51 y más	100,0	45,3	54,7	100,0	52,2	47,8	100,0	48,7	51,3
No especificado									
Categoría de ocupación									
Independiente 2/	100,0	1,1	98,9	100,0	1,1	98,9	100,0	1,6	98,4
Dependiente 3/	100,0	14,2	85,8	100,0	14,6	85,4	100,0	13,7	86,3
Trabajador Familiar no remunerado	100,0	0,0	100,0	100,0	0,0	100,0	100,0	0,0	100,0
Trabajador del hogar	100,0	2,2	97,8	100,0	0,5	99,5	100,0	1,1	98,9
Otro	100,0	0,0	100,0	100,0	0,0	100,0	100,0	0,0	100,0
Condición de pobreza									
Pobre	100,0	1,0	99,0	100,0	1,2	98,8	100,0	1,3	98,7
No pobre	100,0	7,9	92,1	100,0	7,8	92,2	100,0	7,2	92,8
Seguro de salud									
Sin seguro	100,0	1,3	98,7	100,0	1,2	98,8	100,0	2,2	97,8
Con seguro	100,0	6,0	94,0	100,0	5,3	94,7	100,0	4,6	95,4
Afiliación a un sistema de pensiones									
Afiliado	100,0	42,2	57,8	100,0	42,5	57,5	100,0	38,2	61,8
No afiliado	100,0	0,8	99,2	100,0	0,6	99,4	100,0	0,9	99,1

Continúa...

CUADRO Nº 7.14

PERÚ: POBLACIÓN OCUPADA POR EMPLEO FORMAL E INFORMAL , SEGÚN CARACTERÍSTICAS ECONÓMICAS, 2008 - 2015

(Porcentaje)

Características económicas	2011			2012			2013		
	Total	Empleo formal	Empleo informal	Total	Empleo formal	Empleo informal	Total	Empleo formal	Empleo informal
Total	**100,0**	**25,0**	**75,0**	**100,0**	**25,7**	**74,3**	**100,0**	**26,3**	**73,7**
Ramas de actividad									
Agricultura/Pesca/Minería	100,0	4,8	95,2	100,0	5,3	94,7	100,0	5,2	94,8
Manufactura	100,0	32,5	67,5	100,0	33,5	66,5	100,0	32,8	67,2
Construcción	100,0	23,0	77,0	100,0	22,7	77,3	100,0	23,7	76,3
Comercio	100,0	22,8	77,2	100,0	23,2	76,8	100,0	26,1	73,9
Transportes y Comunicaciones	100,0	18,9	81,1	100,0	19,5	80,5	100,0	18,7	81,3
Otros Servicios 1/	100,0	43,4	56,6	100,0	43,8	56,2	100,0	44,3	55,7
Tamaño de empresa									
De 1 a 10 trabajadores	100,0	9,6	90,4	100,0	9,7	90,3	100,0	10,0	90,0
De 11 a 50 trabajadores	100,0	35,3	64,7	100,0	37,3	62,7	100,0	40,3	59,7
De 51 y más	100,0	76,1	23,9	100,0	74,5	25,5	100,0	75,3	24,7
Categoría de ocupación									
Independiente 2/	100,0	14,5	85,5	100,0	13,7	86,3	100,0	14,1	85,9
Dependiente 3/	100,0	43,3	56,7	100,0	44,1	55,9	100,0	44,2	55,8
Trabajador Familiar no remunerado	100,0	0,0	100,0	100,0	0,0	100,0	100,0	0,0	100,0
Trabajador del hogar	100,0	4,6	95,4	100,0	6,3	93,7	100,0	8,5	91,5
Otro	100,0	0,0	100,0	100,0	0,0	100,0	100,0	0,0	100,0
Condición de pobreza									
Pobre	100,0	6,4	93,6	100,0	5,3	94,7	100,0	5,6	94,4
No pobre	100,0	31,0	69,0	100,0	31,7	68,3	100,0	31,8	68,2
Seguro de salud									
Sin seguro	100,0	10,6	89,4	100,0	7,0	93,0	100,0	7,9	92,1
Con seguro	100,0	34,5	65,5	100,0	39,0	61,0	100,0	37,5	62,5
Afiliación a un sistema de pensiones									
Afiliado	100,0	65,7	34,3	100,0	65,1	34,9	100,0	66,0	34,0
No afiliado	100,0	6,9	93,1	100,0	6,6	93,4	100,0	6,8	93,2
Área de residencia									
Urbana	**100,0**	**32,6**	**67,4**	**100,0**	**33,2**	**66,8**	**100,0**	**33,5**	**66,5**
Ramas de actividad									
Agricultura/Pesca/Minería	100,0	15,5	84,5	100,0	17,4	82,6	100,0	15,3	84,7
Manufactura	100,0	35,6	64,4	100,0	36,4	63,6	100,0	36,1	63,9
Construcción	100,0	24,5	75,5	100,0	24,8	75,2	100,0	25,8	74,2
Comercio	100,0	24,9	75,1	100,0	25,0	75,0	100,0	28,1	71,9
Transportes y Comunicaciones	100,0	19,8	80,2	100,0	20,6	79,4	100,0	19,8	80,2
Otros Servicios 1/	100,0	44,8	55,2	100,0	45,3	54,7	100,0	45,6	54,4
Tamaño de empresa									
De 1 a 10 trabajadores	100,0	14,0	86,0	100,0	14,0	86,0	100,0	14,3	85,7
De 11 a 50 trabajadores	100,0	38,9	61,1	100,0	41,5	58,5	100,0	43,2	56,8
De 51 y más	100,0	78,2	21,8	100,0	77,0	23,0	100,0	77,5	22,5

Continúa...

CUADRO Nº 7.14
PERÚ: POBLACIÓN OCUPADA POR EMPLEO FORMAL E INFORMAL , SEGÚN CARACTERÍSTICAS ECONÓMICAS, 2008 - 2015

(Porcentaje)

Características económicas	2011			2012			2013		
	Total	Empleo formal	Empleo informal	Total	Empleo formal	Empleo informal	Total	Empleo formal	Empleo informal
Categoría de ocupación									
Independiente 2/	100,0	20,5	79,5	100,0	19,3	80,7	100,0	19,8	80,2
Dependiente 3/	100,0	47,3	52,7	100,0	48,5	51,5	100,0	47,9	52,1
Trabajador Familiar no remunerado	100,0	0,0	100,0	100,0	0,0	100,0	100,0	0,0	100,0
Trabajador del hogar	100,0	4,9	95,1	100,0	6,8	93,2	100,0	9,2	90,8
Otro	100,0	0,0	100,0	100,0	0,0	100,0	100,0	0,0	100,0
Condición de pobreza									
Pobre	100,0	13,5	86,5	100,0	10,7	89,3	100,0	11,1	88,9
No pobre	100,0	35,8	64,2	100,0	36,8	63,2	100,0	37,0	63,0
Tenencia de seguro de salud									
Sin seguro	100,0	12,7	87,3	100,0	8,6	91,4	100,0	9,4	90,6
Con seguro	100,0	48,5	51,5	100,0	53,1	46,9	100,0	50,2	49,8
Afiliación a un sistema de pensiones									
Afiliado	100,0	68,1	31,9	100,0	67,6	32,4	100,0	68,4	31,6
No afiliado	100,0	10,2	89,8	100,0	9,7	90,3	100,0	9,8	90,2
Rural	**100,0**	**3,9**	**96,1**	**100,0**	**4,1**	**95,9**	**100,0**	**4,6**	**95,4**
Ramas de actividad									
Agricultura/Pesca/Minería	100,0	1,0	99,0	100,0	1,0	99,0	100,0	1,3	98,7
Manufactura	100,0	7,0	93,0	100,0	6,8	93,2	100,0	7,3	92,7
Construcción	100,0	13,4	86,6	100,0	8,7	91,3	100,0	9,2	90,8
Comercio	100,0	4,4	95,6	100,0	5,7	94,3	100,0	5,9	94,1
Transportes y Comunicaciones	100,0	6,4	93,6	100,0	5,0	95,0	100,0	5,1	94,9
Otros Servicios 1/	100,0	24,5	75,5	100,0	25,2	74,8	100,0	27,7	72,3
Tamaño de empresa									
De 1 a 10 trabajadores	100,0	0,8	99,2	100,0	0,8	99,2	100,0	0,9	99,1
De 11 a 50 trabajadores	100,0	8,7	91,3	100,0	8,0	92,0	100,0	13,1	86,9
De 51 y más	100,0	51,3	48,7	100,0	46,7	53,3	100,0	50,8	49,2
Categoría de ocupación									
Independiente 2/	100,0	1,3	98,7	100,0	1,3	98,7	100,0	1,3	98,7
Dependiente 3/	100,0	15,6	84,4	100,0	14,8	85,2	100,0	17,5	82,5
Trabajador Familiar no remunerado	100,0	0,0	100,0	100,0	0,0	100,0	100,0	0,0	100,0
Trabajador del hogar	100,0	0,0	100,0	100,0	2,4	97,6	100,0	0,0	100,0
Otro	100,0	0,0	100,0	100,0	0,0	100,0	100,0	0,0	100,0
Condición de pobreza									
Pobre	100,0	0,9	99,1	100,0	0,8	99,2	100,0	0,5	99,5
No pobre	100,0	7,2	92,8	100,0	7,1	92,9	100,0	7,7	92,3
Seguro de salud									
Sin seguro	100,0	1,5	98,5	100,0	1,0	99,0	100,0	1,4	98,6
Con seguro	100,0	4,8	95,2	100,0	5,6	94,4	100,0	5,9	94,1
Afiliación a un sistema de pensiones									
Afiliado	100,0	36,3	63,7	100,0	35,1	64,9	100,0	38,0	62,0
No afiliado	100,0	0,8	99,2	100,0	0,8	99,2	100,0	0,8	99,2

Continúa...

CUADRO Nº 7.14
PERÚ: POBLACIÓN OCUPADA POR EMPLEO FORMAL E INFORMAL , SEGÚN CARACTERÍSTICAS ECONÓMICAS, 2008 - 2015
(Porcentaje)

Características económicas	2014			2015		
	Total	Empleo formal	Empleo informal	Total	Empleo formal	Empleo informal
Total	**100,0**	**27,2**	**72,8**	**100,0**	**26,8**	**73,2**
Ramas de actividad						
Agricultura/Pesca/Minería	100,0	5,4	94,6	100,0	5,7	94,3
Manufactura	100,0	35,9	64,1	100,0	36,7	63,3
Construcción	100,0	24,4	75,6	100,0	22,9	77,1
Comercio	100,0	25,7	74,3	100,0	26,4	73,6
Transportes y Comunicaciones	100,0	20,7	79,3	100,0	19,5	80,5
Otros Servicios 1/	100,0	46,0	54,0	100,0	45,5	54,5
Tamaño de empresa						
De 1 a 10 trabajadores	100,0	10,5	89,5	100,0	10,2	89,8
De 11 a 50 trabajadores	100,0	40,2	59,8	100,0	44,1	55,9
De 51 y más	100,0	76,9	23,1	100,0	76,2	23,8
No especificado	100,0	80,1	19,9	100,0	84,8	15,2
Categoría de ocupación						
Independiente 2/	100,0	14,6	85,4	100,0	14,5	85,5
Dependiente 3/	100,0	45,3	54,7	100,0	44,5	55,5
Trabajador Familiar no remunerado	100,0	0,0	100,0	100,0	0,0	100,0
Trabajador del hogar	100,0	9,2	90,8	100,0	7,9	92,1
Otro	100,0	0,0	100,0	100,0	0,0	100,0
Condición de pobreza						
Pobre	100,0	6,2	93,8	100,0	5,8	94,2
No pobre	100,0	32,3	67,7	100,0	31,8	68,2
Seguro de salud						
Sin seguro	100,0	8,7	91,3	100,0	8,7	91,3
Con seguro	100,0	36,7	63,3	100,0	34,7	65,3
Afiliación a un sistema de pensiones						
Afiliado	100,0	65,0	35,0	100,0	66,0	34,0
No afiliado	100,0	6,9	93,1	100,0	6,9	93,1
Área de residencia						
Urbana	**100,0**	**34,5**	**65,5**	**100,0**	**34,1**	**65,9**
Ramas de actividad						
Agricultura/Pesca/Minería	100,0	15,3	84,7	100,0	15,3	84,7
Manufactura	100,0	39,3	60,7	100,0	39,9	60,1
Construcción	100,0	26,8	73,2	100,0	24,9	75,1
Comercio	100,0	27,6	72,4	100,0	28,4	71,6
Transportes y Comunicaciones	100,0	21,7	78,3	100,0	20,7	79,3
Otros Servicios 1/	100,0	47,3	52,7	100,0	46,7	53,3
Tamaño de empresa						
De 1 a 10 trabajadores	100,0	14,9	85,1	100,0	14,5	85,5
De 11 a 50 trabajadores	100,0	43,5	56,5	100,0	47,6	52,4
De 51 y más	100,0	78,8	21,2	100,0	78,1	21,9

Continúa...

CUADRO Nº 7.14
PERÚ: POBLACIÓN OCUPADA POR EMPLEO FORMAL E INFORMAL , SEGÚN CARACTERÍSTICAS ECONÓMICAS, 2008 - 2015

(Porcentaje)

Conclusión.

Características económicas	2014			2015		
	Total	Empleo formal	Empleo informal	Total	Empleo formal	Empleo informal
Categoría de ocupación						
Independiente 2/	100,0	20,3	79,7	100,0	20,3	79,7
Dependiente 3/	100,0	49,3	50,7	100,0	48,4	51,6
Trabajador Familiar no remunerado	100,0	0,0	100,0	100,0	0,0	100,0
Trabajador del hogar	100,0	9,9	90,1	100,0	8,2	91,8
Otro	100,0	0,0	100,0	100,0	0,0	100,0
Condición de pobreza						
Pobre	100,0	12,1	87,9	100,0	11,3	88,7
No pobre	100,0	37,7	62,3	100,0	37,2	62,8
Tenencia de seguro de salud						
Sin seguro	100,0	10,4	89,6	100,0	10,4	89,6
Con seguro	100,0	48,6	51,4	100,0	45,8	54,2
Afiliación a un sistema de pensiones						
Afiliado	100,0	67,3	32,7	100,0	68,4	31,6
No afiliado	100,0	10,0	90,0	100,0	9,9	90,1
Rural	100,0	4,8	95,2	100,0	4,2	95,8
Ramas de actividad						
Agricultura/Pesca/Minería	100,0	1,3	98,7	100,0	1,3	98,7
Manufactura	100,0	6,6	93,4	100,0	6,2	93,8
Construcción	100,0	9,4	90,6	100,0	8,0	92,0
Comercio	100,0	6,7	93,3	100,0	6,0	94,0
Transportes y Comunicaciones	100,0	7,0	93,0	100,0	3,7	96,3
Otros Servicios 1/	100,0	29,1	70,9	100,0	27,9	72,1
Tamaño de empresa						
De 1 a 10 trabajadores	100,0	1,0	99,0	100,0	0,9	99,1
De 11 a 50 trabajadores	100,0	12,3	87,7	100,0	10,4	89,6
De 51 y más	100,0	54,6	45,4	100,0	51,8	48,2
Categoría de ocupación						
Independiente 2/	100,0	1,5	98,5	100,0	1,3	98,7
Dependiente 3/	100,0	17,3	82,7	100,0	15,8	84,2
Trabajador Familiar no remunerado	100,0	0,0	100,0	100,0	0,0	100,0
Trabajador del hogar	100,0	1,2	98,8	100,0	3,5	96,5
Otro	100,0	0,0	100,0	100,0	0,0	100,0
Condición de pobreza						
Pobre	100,0	1,0	99,0	100,0	0,9	99,1
No pobre	100,0	7,7	92,3	100,0	6,6	93,4
Seguro de salud						
Sin seguro	100,0	1,2	98,8	100,0	1,1	98,9
Con seguro	100,0	6,1	93,9	100,0	5,1	94,9
Afiliación a un sistema de pensiones						
Afiliado	100,0	37,9	62,1	100,0	36,1	63,9
No afiliado	100,0	0,8	99,2	100,0	0,7	99,3

1/ Otros Servicios lo componen las ramas de actividad de electricidad, gas y agua, intermediación financiera, actividades de servicios sociales y de salud, otras activ. de serv. Comunitarias, sociales y personales y hogares privados con servicio doméstico.

2/ Incluye: Independiente y Empleador o patrono

3/ Incluye: Empleado y Obrero.

Fuente: Instituto Nacional de Estadística e Informática - Encuesta Nacional de Hogares.

ANEXO 8

Características de la Población Desempleada

CUADRO Nº 8.1
PERÚ: POBLACIÓN DESEMPLEADA, SEGÚN ÁMBITO GEOGRÁFICO Y SEXO, 2004 - 2015

(Miles de personas)

Ámbito geográfico / Sexo	2004	2005	2006	2007	2008	2009	2010	2011	2012
Total	**731,3**	**746,4**	**673,0**	**706,1**	**699,1**	**690,6**	**645,8**	**641,8**	**600,6**
Lima Metropolitana 1/	349,9	341,9	305,6	308,0	317,3	289,9	280,7	283,9	258,5
Resto País	381,4	404,5	367,4	398,2	381,8	400,6	365,2	357,8	342,1
Área de residencia									
Urbana	695,4	717,9	644,9	672,6	659,5	660,0	611,6	604,5	567,2
Rural	35,9	28,5	28,1	33,6	39,5	30,6	34,2	37,2	33,4
Región natural									
Costa	530,5	546,6	485,5	492,7	490,3	484,9	451,1	444,3	420,9
Sierra	162,9	150,2	135,7	159,3	156,9	152,9	149,5	146,3	133,0
Selva	37,9	49,6	51,8	54,1	51,9	52,8	45,2	51,2	46,7
Hombre	**375,1**	**396,9**	**329,5**	**360,4**	**344,4**	**369,4**	**315,8**	**331,4**	**285,8**
Lima Metropolitana 1/	165,4	164,6	137,3	144,9	139,2	146,2	127,9	136,9	111,1
Resto País	209,7	232,3	192,1	215,5	205,2	223,3	187,9	194,5	174,6
Área de residencia									
Urbana	351,2	382,2	315,5	340,4	322,4	353,1	296,3	310,8	266,9
Rural	23,9	14,7	14,0	19,9	22,0	16,3	19,6	20,7	18,9
Región natural									
Costa	260,8	280,7	232,4	244,5	230,5	253,9	212,3	227,8	190,2
Sierra	89,2	87,2	67,3	84,5	85,4	85,1	77,9	73,0	72,1
Selva	25,2	29,0	29,8	31,3	28,5	30,4	25,7	30,6	23,5
Mujer	**356,2**	**349,5**	**343,5**	**345,8**	**354,6**	**321,1**	**330,0**	**310,4**	**314,9**
Lima Metropolitana 1/	184,5	177,3	168,2	163,1	178,1	143,8	152,8	147,0	147,4
Resto País	171,7	172,2	175,3	182,7	176,6	177,4	177,2	163,3	167,5
Área de residencia									
Urbana	344,2	335,7	329,4	332,1	337,2	306,8	315,4	293,8	300,4
Rural	12,0	13,8	14,1	13,7	17,5	14,3	14,7	16,6	14,5
Región natural									
Costa	269,7	265,9	253,1	248,2	259,8	231,0	238,9	216,5	230,7
Sierra	73,7	63,0	68,4	74,8	71,5	67,8	71,6	73,3	60,9
Selva	12,8	20,7	22,0	22,8	23,4	22,4	19,5	20,5	23,2

Continúa...

CUADRO Nº 8.1

PERÚ: POBLACIÓN DESEMPLEADA, SEGÚN ÁMBITO GEOGRÁFICO Y SEXO, 2004 - 2015

(Miles de personas)

Conclusión.

Ámbito geográfico / Sexo	2013	2014	2015		Tasa de crecimiento promedio anual (%) 2004 - 2015	Variación porcentual 2015/2004			Diferencia Absoluta 2015/2004		
			Abs.	C.V. (%)		Porcentaje	%P>T	Significancia	Diferencia	%P>T	Significancia
Total	**645,2**	**599,5**	**579,2**	**2,8**	**-2,1**	**-20,8**	**0,0**	***	**-152,1**	**0,0**	***
Lima Metropolitana 1/	242,3	251,9	268,4	5,4	-2,4	-23,3	0,0	***	-81,5	0,0	**
Resto País	402,9	347,6	310,8	3,3	-1,8	-18,5	0,0	***	-70,6	0,0	***
Área de residencia											
Urbana	593,2	563,9	549,1	2,9	-2,1	-21,0	0,0	***	-146,3	0,0	***
Rural	52,0	35,6	30,1	6,4	-1,6	-16,1	0,2		-5,8	0,3	
Región natural											
Costa	421,4	401,5	401,1	4,0	-2,5	-24,4	0,0	***	-129,4	0,0	***
Sierra	171,4	146,0	133,1	6,4	-1,8	-18,3	0,0	**	-29,8	0,0	**
Selva	52,4	52,0	45,1	10,7	1,6	18,9	0,3		7,2	0,3	
Hombre	**307,7**	**310,6**	**316,6**	**4,3**	**-1,5**	**-15,6**	**0,0**	***	**-58,5**	**0,0**	**
Lima Metropolitana 1/	116,4	128,8	135,4	8,2	-1,8	-18,2	0,1		-30,0	0,2	
Resto País	191,4	181,9	181,2	4,8	-1,3	-13,6	0,0	**	-28,5	0,1	*
Área de residencia											
Urbana	281,8	287,0	297,2	4,5	-1,5	-15,4	0,0	**	-54,0	0,0	**
Rural	26,0	23,6	19,4	11,3	-1,9	-18,9	0,2		-4,5	0,3	
Región natural											
Costa	198,4	204,2	211,8	6,0	-1,9	-18,8	0,0	**	-48,9	0,0	**
Sierra	84,3	76,7	80,7	7,9	-0,9	-9,5	0,4		-8,5	0,4	
Selva	25,0	29,7	24,1	13,6	-0,4	-4,4	0,8		-1,1	0,8	
Mujer	**337,5**	**288,9**	**262,6**	**4,7**	**-2,7**	**-26,3**	**0,0**	***	**-93,6**	**0,0**	***
Lima Metropolitana 1/	126,0	123,2	133,0	8,3	-2,9	-27,9	0,0	***	-51,5	0,0	**
Resto País	211,5	165,7	129,6	5,1	-2,5	-24,5	0,0	***	-42,1	0,0	***
Área de residencia											
Urbana	311,5	276,9	251,9	4,9	-2,8	-26,8	0,0	***	-92,3	0,0	***
Rural	26,0	12,0	10,7	12,1	-1,0	-10,5	0,6		-1,3	0,6	
Región natural											
Costa	223,0	197,2	189,2	6,2	-3,2	-29,8	0,0	***	-80,5	0,0	***
Sierra	87,1	69,4	52,3	9,2	-3,1	-28,9	0,0	***	-21,3	0,0	***
Selva	27,5	22,3	21,0	12,6	4,6	64,8	0,0	**	8,3	0,0	***

1/ Comprende: Provincia de Lima y Provincia Constitucional del Callao.

Fuente: Instituto Nacional de Estadísitica e Informática-Encuesta Nacional de Hogares.

CUADRO Nº 8.2

PERÚ: POBLACIÓN DESEMPLEADA, SEGÚN GRUPOS DE EDAD Y ÁMBITO GEOGRÁFICO, 2004 - 2015

(Miles de personas)

Grupos de edad / Ámbito geográfico	2004	2005	2006	2007	2008	2009	2010	2011	2012
Total	**731,3**	**746,4**	**673,0**	**706,1**	**699,1**	**690,6**	**645,8**	**641,8**	**600,6**
14 a 24 años	365,1	367,2	327,9	368,0	358,8	332,4	344,6	349,1	330,0
25 a 59 años	348,1	356,0	325,7	312,8	319,1	326,2	285,3	266,6	255,7
60 y más años	18,1	23,2	19,4	25,3	21,2	32,0	15,9	26,1	15,0
Lima Metropolitana 1/	**349,9**	**341,9**	**305,6**	**308,0**	**317,3**	**289,9**	**280,7**	**283,9**	**258,5**
14 a 24 años	170,5	159,7	130,7	140,9	145,6	126,4	135,6	152,5	139,1
25 a 59 años	170,4	170,4	162,6	150,9	159,7	148,7	136,0	116,0	115,0
60 y más años	9,0	11,9	12,3	16,2	12,0	14,8	9,1	15,5	4,4
Resto País	**381,4**	**404,5**	**367,4**	**398,2**	**381,8**	**400,6**	**365,2**	**357,8**	**342,1**
14 a 24 años	194,6	207,6	197,2	227,1	213,2	206,0	208,9	196,5	190,9
25 a 59 años	177,7	185,6	163,1	161,9	159,4	177,4	149,4	150,6	140,7
60 y más años	9,1	11,3	7,1	9,2	9,2	17,2	6,8	10,6	10,5
Área de residencia									
Urbana	**695,4**	**717,9**	**644,9**	**672,6**	**659,5**	**660,0**	**611,6**	**604,5**	**567,2**
14 a 24 años	343,1	350,2	311,1	350,3	331,8	314,8	324,2	326,1	309,4
25 a 59 años	334,8	344,7	314,7	297,8	307,3	313,7	272,1	252,5	243,5
60 y más años	17,4	23,0	19,1	24,5	20,5	31,4	15,3	26,0	14,3
Rural	**35,9**	**28,5**	**28,1**	**33,6**	**39,5**	**30,6**	**34,2**	**37,2**	**33,4**
14 a 24 años	22,0	17,0	16,8	17,7	27,0	17,6	20,4	23,0	20,6
25 a 59 años	13,3	11,3	11,1	15,0	11,8	12,5	13,2	14,1	12,2
60 y más años	0,7	0,2	0,2	0,9	0,7	0,6	0,6	0,1	0,6
Región natural									
Costa	**530,5**	**546,6**	**485,5**	**492,7**	**490,3**	**484,9**	**451,1**	**444,3**	**420,9**
14 a 24 años	262,8	259,6	225,2	241,6	238,9	222,3	230,2	232,9	227,4
25 a 59 años	253,6	270,4	245,3	228,6	234,1	240,1	208,0	190,4	183,5
60 y más años	14,1	16,6	15,0	22,5	17,2	22,5	12,9	21,0	10,0
Sierra	**162,9**	**150,2**	**135,7**	**159,3**	**156,9**	**152,9**	**149,5**	**146,3**	**133,0**
14 a 24 años	80,7	78,5	76,0	95,4	88,7	81,3	89,4	85,5	76,8
25 a 59 años	78,8	66,3	57,0	61,6	65,1	64,4	57,9	57,5	52,7
60 y más años	3,4	5,3	2,7	2,4	3,2	7,2	2,2	3,2	3,5
Selva	**37,9**	**49,6**	**51,8**	**54,1**	**51,9**	**52,8**	**45,2**	**51,2**	**46,7**
14 a 24 años	21,7	29,1	26,7	31,1	31,2	28,7	24,9	30,6	25,8
25 a 59 años	15,6	19,2	23,5	22,5	19,9	21,7	19,4	18,7	19,5
60 y más años	0,6	1,3	1,6	0,5	0,8	2,3	0,9	1,8	1,4

Continúa...

CUADRO Nº 8.2

PERÚ: POBLACIÓN DESEMPLEADA, SEGÚN GRUPOS DE EDAD Y ÁMBITO GEOGRÁFICO, 2004 - 2015

(Miles de personas)

Conclusión

Grupos de edad / Ámbito geográfico	2013	2014	2015		Tasa de crecimiento promedio anual (%) 2004 - 2015	Variación porcentual 2015/2004			Diferencia Absoluta 2015/2004		
			Abs.	C.V. (%)		Porcen-taje	%P>T	Signifi-cancia	Diferen-cia	%P>T	Signifi-cancia
Total	**645,2**	**599,5**	**579,2**	**2,8**	**-2,1**	**-20,8**	**0,0**	***	**-152,1**	**0,0**	***
14 a 24 años	302,7	343,1	275,4	4,4	-2,5	-24,6	0,0	***	-89,7	0,0	***
25 a 59 años	320,4	239,9	272,4	4,5	-2,2	-21,7	0,0	***	-75,7	0,0	***
60 y más años	22,1	16,5	31,4	14,1	5,1	73,5	0,1	*	13,3	0,0	**
Lima Metropolitana 1/	**242,3**	**251,9**	**268,4**	**5,4**	**-2,4**	**-23,3**	**0,0**	***	**-81,5**	**0,0**	**
14 a 24 años	118,7	133,9	126,9	8,2	-2,7	-25,6	0,0	***	-43,7	0,0	**
25 a 59 años	115,9	108,0	120,1	8,3	-3,1	-29,5	0,0	***	-50,3	0,0	**
60 y más años	7,7	10,0	21,4	19,2	8,2	138,4	0,2		12,4	0,0	**
Resto País	**402,9**	**347,6**	**310,8**	**3,3**	**-1,8**	**-18,5**	**0,0**	***	**-70,6**	**0,0**	***
14 a 24 años	184,0	209,2	148,6	4,9	-2,4	-23,7	0,0	***	-46,0	0,0	***
25 a 59 años	204,4	131,9	152,3	5,3	-1,4	-14,3	0,0	**	-25,4	0,1	*
60 y más años	14,4	6,4	9,9	16,6	0,8	9,3	0,7		0,8	0,7	
Área de residencia											
Urbana	**593,2**	**563,9**	**549,1**	**2,9**	**-2,1**	**-21,0**	**0,0**	***	**-146,3**	**0,0**	***
14 a 24 años	276,6	317,9	258,1	4,7	-2,6	-24,8	0,0	***	-85,0	0,0	***
25 a 59 años	295,3	229,9	260,8	4,7	-2,2	-22,1	0,0	***	-74,0	0,0	***
60 y más años	21,3	16,1	30,2	14,5	5,1	73,0	0,1	*	12,7	0,0	**
Rural	**52,0**	**35,6**	**30,1**	**6,4**	**-1,6**	**-16,1**	**0,2**		**-5,8**	**0,3**	
14 a 24 años	26,1	25,2	17,3	9,0	-2,2	-21,3	0,1		-4,7	0,2	
25 a 59 años	25,0	10,0	11,6	13,2	-1,2	-12,5	0,5		-1,7	0,6	
60 y más años	0,8	0,4	1,2	36,5	5,8	85,9	0,5		0,6	0,3	
Región natural											
Costa	**421,4**	**401,5**	**401,1**	**4,0**	**-2,5**	**-24,4**	**0,0**	***	**-129,4**	**0,0**	***
14 a 24 años	194,1	217,5	186,0	6,1	-3,1	-29,2	0,0	***	-76,7	0,0	***
25 a 59 años	211,7	170,8	188,8	6,0	-2,6	-25,5	0,0	***	-64,8	0,0	***
60 y más años	15,6	13,2	26,2	16,2	5,8	85,6	0,1		12,1	0,0	**
Sierra	**171,4**	**146,0**	**133,1**	**6,4**	**-1,8**	**-18,3**	**0,0**	**	**-29,8**	**0,0**	**
14 a 24 años	85,0	91,2	63,9	8,6	-2,1	-20,8	0,0	**	-16,8	0,1	*
25 a 59 años	80,7	52,6	64,8	9,3	-1,8	-17,8	0,1	*	-14,0	0,1	
60 y más años	5,7	2,2	4,3	28,1	2,3	29,1	0,6		1,0	0,6	
Selva	**52,4**	**52,0**	**45,1**	**10,7**	**1,6**	**18,9**	**0,3**		**7,2**	**0,3**	
14 a 24 años	23,7	34,4	25,5	13,1	1,5	17,6	0,4		3,8	0,4	
25 a 59 años	27,9	16,5	18,8	13,2	1,7	20,0	0,4		3,1	0,3	
60 y más años	0,9	1,0	0,8	42,5	2,8	35,8	0,7		0,2	0,6	

1/ Comprende: Provincia de Lima y Provincia Constitucional del Callao.

Fuente: Instituto Nacional de Estadísitica e Informática-Encuesta Nacional de Hogares.

CUADRO Nº 8.3
PERÚ:POBLACIÓN DESEMPLEADA, SEGÚN NIVEL EDUCATIVO Y ÁMBITO GEOGRÁFICO, 2004 - 2015

(Miles de personas)

Nivel educativo / Ámbito geográfico	2004	2005	2006	2007	2008	2009	2010	2011	2012
Total	**731,3**	**746,4**	**673,0**	**706,1**	**699,1**	**690,6**	**645,8**	**641,8**	**600,6**
A lo más primaria 1/	91,6	89,7	82,4	80,7	57,5	75,4	53,9	69,3	55,2
Educación secundaria	397,4	416,8	375,1	367,5	383,8	369,8	344,3	346,9	309,9
Superior	241,9	238,8	215,5	257,9	257,7	245,4	247,7	225,5	235,6
No especificado	0,4	1,1	0,0	0,0	0,0	0,0	0,0	0,0	0,0
Lima Metropolitana 2/	**349,9**	**341,9**	**305,6**	**308,0**	**317,3**	**289,9**	**280,7**	**283,9**	**258,5**
A lo más primaria 1/	34,9	36,5	32,4	25,0	20,3	25,2	14,9	24,5	20,0
Educación secundaria	200,0	196,7	186,1	162,9	176,3	162,4	144,9	159,9	125,8
Superior	115,0	107,7	87,1	120,1	120,7	102,3	121,0	99,5	112,7
No especificado	0,0	1,1	0,0	0,0	0,0	0,0	0,0	0,0	0,0
Resto País	**381,4**	**404,5**	**367,4**	**398,2**	**381,8**	**400,6**	**365,2**	**357,8**	**342,1**
A lo más primaria 1/	56,7	53,2	50,0	55,7	37,2	50,2	39,0	44,8	35,2
Educación secundaria	197,4	220,2	189,0	204,7	207,6	207,4	199,4	187,0	184,0
Superior	126,9	131,1	128,4	137,8	137,0	143,1	126,7	126,0	122,9
No especificado	0,4	0,0	0,0	0,0	0,0	0,0	0,0	0,0	0,0
Área de residencia									
Urbana	**695,4**	**717,9**	**644,9**	**672,6**	**659,5**	**660,0**	**611,6**	**604,5**	**567,2**
A lo más primaria 1/	80,2	84,4	76,1	71,1	50,0	67,1	48,5	59,6	48,7
Educación secundaria	380,4	403,6	363,6	352,2	361,7	355,3	321,8	330,2	291,0
Superior	234,8	228,8	205,3	249,3	247,8	237,6	241,3	214,8	227,5
No especificado	0,0	1,1	0,0	0,0	0,0	0,0	0,0	0,0	0,0
Rural	**35,9**	**28,5**	**28,1**	**33,6**	**39,5**	**30,6**	**34,2**	**37,2**	**33,4**
A lo más primaria 1/	11,4	5,3	6,3	9,6	7,5	8,3	5,4	9,7	6,4
Educación secundaria	17,0	13,3	11,5	15,3	22,1	14,5	22,5	16,8	18,8
Superior	7,1	9,9	10,2	8,6	9,9	7,8	6,4	10,7	8,1
No especificado	0,4	0,0	0,0	0,0	0,0	0,0	0,0	0,0	0,0
Región natural									
Costa	**530,5**	**546,6**	**485,5**	**492,7**	**490,3**	**484,9**	**451,1**	**444,3**	**420,9**
A lo más primaria 1/	61,5	68,3	61,1	55,1	36,8	52,3	34,5	46,2	37,3
Educación secundaria	301,1	307,1	280,9	259,8	273,7	268,2	241,4	244,7	215,6
Superior	167,8	170,1	143,5	177,9	179,7	164,4	175,2	153,4	168,0
No especificado	0,0	1,1	0,0	0,0	0,0	0,0	0,0	0,0	0,0
Sierra	**162,9**	**150,2**	**135,7**	**159,3**	**156,9**	**152,9**	**149,5**	**146,3**	**133,0**
A lo más primaria 1/	23,4	13,5	10,7	16,5	13,5	15,6	14,6	14,2	11,2
Educación secundaria	72,0	81,0	65,9	78,8	77,9	70,6	76,7	72,9	68,5
Superior	67,1	55,7	59,1	64,0	65,5	66,8	58,3	59,2	53,3
No especificado	0,4	0,0	0,0	0,0	0,0	0,0	0,0	0,0	0,0
Selva	**37,9**	**49,6**	**51,8**	**54,1**	**51,9**	**52,8**	**45,2**	**51,2**	**46,7**
A lo más primaria 1/	6,6	7,9	10,6	9,1	7,2	7,5	4,9	8,9	6,6
Educación secundaria	24,3	28,7	28,2	28,9	32,2	31,0	26,1	29,4	25,8
Superior	7,0	13,0	12,9	16,0	12,5	14,3	14,2	12,9	14,3

Continúa...

CUADRO Nº 8.3

PERÚ:POBLACIÓN DESEMPLEADA, SEGÚN NIVEL EDUCATIVO Y ÁMBITO GEOGRÁFICO, 2004 - 2015

(Miles de personas)

Conclusión.

Nivel educativo / Ámbito geográfico	2013	2014	2015		Tasa de crecimiento promedio anual (%) 2004 - 2015	Variación porcentual 2015/2004			Diferencia Absoluta 2015/2004		
			Abs.	C.V. (%)		Porcentaje	%P>T	Significancia	Diferencia	%P>T	Significancia
Total	**645,2**	**599,5**	**579,2**	**2,8**	**-2,1**	**-20,8**	**0,0**	***	**-152,1**	**0,0**	***
A lo más primaria 1/	74,8	38,6	46,6	10,8	-6,0	-49,1	0,0	***	-45,0	0,0	***
Educación secundaria	292,7	327,4	301,0	4,4	-2,5	-24,2	0,0	***	-96,3	0,0	***
Superior	277,8	233,5	231,5	5,0	-0,4	-4,3	0,6		-10,4	0,6	
No especificado	0,0	0,0	0,0	-	-	-	-		-	-	
Lima Metropolitana 2/	**242,3**	**251,9**	**268,4**	**5,4**	**-2,4**	**-23,3**	**0,0**	***	**-81,5**	**0,0**	**
A lo más primaria 1/	22,3	12,1	14,8	25,1	-7,5	-57,5	0,0	***	-20,1	0,0	***
Educación secundaria	117,1	145,8	157,2	7,2	-2,2	-21,4	0,0	**	-42,7	0,1	*
Superior	102,9	94,0	96,3	9,3	-1,6	-16,3	0,3		-18,7	0,3	
No especificado	0,0	0,0	0,0	-	-	-	-		-	-	
Resto País	**402,9**	**347,6**	**310,8**	**3,3**	**-1,8**	**-18,5**	**0,0**	***	**-70,6**	**0,0**	***
A lo más primaria 1/	52,5	26,5	31,8	10,7	-5,1	-43,9	0,0	***	-24,9	0,0	***
Educación secundaria	175,5	181,5	143,8	5,4	-2,8	-27,1	0,0	***	-53,6	0,0	***
Superior	174,9	139,5	135,2	5,9	0,6	6,5	0,5		8,3	0,5	
No especificado	0,0	0,0	0,0	-	-	-	-		-	-	
Área de residencia											
Urbana	**593,2**	**563,9**	**549,1**	**2,9**	**-2,1**	**-21,0**	**0,0**	***	**-146,3**	**0,0**	***
A lo más primaria 1/	62,0	33,7	40,4	12,1	-6,0	-49,6	0,0	***	-39,8	0,0	***
Educación secundaria	266,1	306,6	284,9	4,6	-2,6	-25,1	0,0	***	-95,4	0,0	***
Superior	265,2	223,6	223,7	5,1	-0,4	-4,7	0,6		-11,1	0,6	
No especificado	0,0	0,0	0,0	-	-	-	-		-	-	
Rural	**52,0**	**35,6**	**30,1**	**6,4**	**-1,6**	**-16,1**	**0,2**		**-5,8**	**0,3**	
A lo más primaria 1/	12,8	4,9	6,2	19,6	-5,4	-45,7	0,0	***	-5,2	0,0	**
Educación secundaria	26,6	20,7	16,1	11,9	-0,5	-5,2	0,0	***	-0,9	0,8	
Superior	12,6	10,0	7,8	17,3	0,9	10,1	0,8		0,7	0,7	
No especificado	0,0	0,0	0,0	-	-	-	-		-	-	
Región natural											
Costa	**421,4**	**401,5**	**401,1**	**4,0**	**-2,5**	**-24,4**	**0,0**	***	**-129,4**	**0,0**	***
A lo más primaria 1/	50,8	26,6	29,1	15,1	-6,6	-52,7	0,0	***	-32,4	0,0	***
Educación secundaria	195,5	222,8	215,2	5,6	-3,0	-28,5	0,0	***	-85,9	0,0	***
Superior	175,1	152,1	156,7	6,7	-0,6	-6,6	0,6		-11,1	0,6	
No especificado	0,0	0,0	0,0	-	-	-	-		-	-	
Sierra	**171,4**	**146,0**	**133,1**	**6,4**	**-1,8**	**-18,3**	**0,0**	**	**-29,8**	**0,0**	**
A lo más primaria 1/	15,4	5,2	10,2	20,4	-7,3	-56,5	0,0	***	-13,2	0,0	***
Educación secundaria	70,9	74,4	61,8	9,6	-1,4	-14,1	0,2		-10,1	0,3	
Superior	85,2	66,5	61,0	9,7	-0,9	-9,0	0,5		-6,1	0,5	
No especificado	0,0	0,0	0,0	-	-	-	-		-	-	
Selva	**52,4**	**52,0**	**45,1**	**10,7**	**1,6**	**18,9**	**0,3**		**7,2**	**0,3**	
A lo más primaria 1/	8,6	6,8	7,3	21,1	0,9	10,5	0,8		0,7	0,7	
Educación secundaria	26,3	30,2	23,9	16,7	-0,1	-1,3	1,0		-0,3	1,0	
Superior	17,5	15,0	13,8	13,8	6,3	96,7	0,1	**	6,8	0,0	***

1/ Incluye sin nivel y educación inicial.

2/ Comprende: Provincia de Lima y Provincia Constitucional del Callao.

Fuente: Instituto Nacional de Estadísitica e Informática-Encuesta Nacional de Hogares.

CUADRO Nº 8.4

PERÚ: POBLACIÓN DESEMPLEADA, SEGÚN QUINTIL Y ÁMBITO GEOGRÁFICO, 2004 - 2015

(Miles de personas)

Quintil / Ámbito geográfico	2004	2005	2006	2007	2008	2009	2010	2011	2012	2013	2014	2015	Tasa de crecimiento promedio anual (%) 2004 - 2015	Variación porcentual 2015/2014
Total	**731,3**	**746,4**	**673,0**	**706,1**	**699,1**	**690,6**	**645,8**	**641,8**	**600,6**	**645,2**	**599,5**	**579,2**	**-2,1**	**-3,4**
I Quintil	56,3	44,4	34,6	44,5	53,8	44,2	46,7	55,7	65,6	72,5	62,0	58,3	0,3	-6,0
II Quintil	112,8	128,1	128,3	124,7	128,7	137,8	136,2	124,6	110,8	118,3	105,3	107,6	-0,4	2,1
III Quintil	170,7	183,4	165,7	160,0	165,7	162,5	155,2	142,4	126,1	140,3	123,7	133,6	-2,2	8,0
IV Quintil	197,1	208,9	183,6	186,9	166,3	172,9	150,0	150,4	153,9	146,5	155,8	140,9	-3,0	-9,5
V Quintil	194,4	181,6	160,9	190,1	184,5	173,2	157,8	168,6	144,2	167,5	152,6	138,8	-3,0	-9,1
Lima Metropolitana 1/	**349,9**	**341,9**	**305,6**	**308,0**	**317,3**	**289,9**	**280,7**	**283,9**	**258,5**	**242,3**	**251,9**	**268,4**	**-2,4**	**6,5**
I Quintil	81,9	80,0	72,6	51,3	58,2	65,4	64,9	59,9	52,9	51,4	42,4	57,5	-3,2	35,6
II Quintil	64,1	67,2	72,8	63,7	64,1	53,8	65,7	53,9	60,2	42,7	46,9	47,9	-2,6	2,2
III Quintil	78,3	84,3	61,4	73,7	63,2	60,8	44,1	56,1	50,3	46,2	61,0	64,8	-1,7	6,4
IV Quintil	57,5	62,7	46,3	63,5	55,9	52,3	50,4	46,7	41,8	48,5	53,8	51,2	-1,0	-4,8
V Quintil	68,2	47,7	52,5	55,7	75,9	57,6	55,5	67,3	53,3	53,5	47,8	46,9	-3,3	-2,0
Resto País	**381,4**	**404,5**	**367,4**	**398,2**	**381,8**	**400,6**	**365,2**	**357,8**	**342,1**	**402,9**	**347,6**	**310,8**	**-1,8**	**-10,6**
I Quintil	33,9	21,4	15,6	23,9	27,9	21,5	26,9	26,9	32,3	41,5	36,4	31,9	-0,5	-12,5
II Quintil	45,7	58,7	52,7	59,0	61,1	63,9	51,6	68,2	65,9	71,8	65,8	50,9	1,0	-22,6
III Quintil	79,0	90,3	92,4	95,3	92,9	84,2	90,7	82,2	73,8	77,4	67,9	74,3	-0,6	9,5
IV Quintil	102,5	115,9	92,6	102,2	108,8	111,3	100,6	88,4	72,7	99,6	82,3	74,8	-2,8	-9,2
V Quintil	120,3	118,2	114,1	117,8	91,1	119,7	95,3	92,1	97,4	112,7	95,2	79,0	-3,8	-17,0
Área de residencia														
Urbana	**695,4**	**717,9**	**644,9**	**672,6**	**659,5**	**660,0**	**611,6**	**604,5**	**567,2**	**593,2**	**563,9**	**549,1**	**-2,1**	**-2,6**
I Quintil	127,9	138,4	127,7	127,2	130,6	132,1	135,7	129,3	126,6	122,8	113,4	109,4	-1,4	-3,5
II Quintil	147,3	147,3	132,8	130,8	131,3	136,0	105,8	115,7	98,8	112,7	99,3	105,9	-3,0	6,7
III Quintil	134,9	151,6	139,2	133,6	137,9	124,2	136,9	110,1	112,1	112,0	105,9	106,4	-2,1	0,4
IV Quintil	148,8	150,7	132,2	144,5	110,8	134,6	110,5	120,3	117,5	117,5	128,6	118,7	-2,0	-7,7
V Quintil	136,5	129,8	113,1	136,4	148,8	132,9	122,7	129,2	112,3	128,2	116,6	108,6	-2,1	-6,9
Rural	**35,9**	**28,5**	**28,1**	**33,6**	**39,5**	**30,6**	**34,2**	**37,2**	**33,4**	**52,0**	**35,6**	**30,1**	**-1,6**	**-15,4**
I Quintil	9,3	4,2	2,4	4,3	4,6	5,1	2,6	5,1	4,7	7,8	3,8	5,9	-4,0	55,3
II Quintil	5,4	1,9	4,3	4,6	5,7	2,8	4,1	5,0	3,5	8,7	5,1	4,0	-2,5	-20,1
III Quintil	6,4	3,7	4,4	6,1	6,3	5,4	7,7	6,3	5,4	10,8	6,6	5,9	-0,8	-10,7
IV Quintil	5,2	7,0	7,6	7,6	10,7	6,1	7,0	8,5	7,6	10,8	9,7	6,0	1,3	-37,9
V Quintil	9,6	11,7	9,4	10,9	12,1	11,2	12,7	12,3	12,1	14,0	10,4	8,2	-1,3	-20,7
Región natural														
Costa	**530,5**	**546,6**	**485,5**	**492,7**	**490,3**	**484,9**	**451,1**	**444,3**	**420,9**	**421,4**	**401,5**	**401,1**	**-2,5**	**-0,1**
I Quintil	93,4	109,3	93,3	90,4	96,0	102,9	95,8	86,0	78,3	82,3	68,3	75,3	-1,9	10,2
II Quintil	110,7	108,9	107,0	88,8	87,5	88,3	81,0	90,9	83,5	87,0	71,2	79,2	-3,0	11,2
III Quintil	114,4	109,1	103,4	109,7	103,8	92,5	96,6	82,2	86,0	77,2	84,8	85,3	-2,6	0,6
IV Quintil	112,1	126,6	91,8	102,2	82,4	103,1	85,3	86,6	83,4	86,4	92,7	75,2	-3,6	-18,9
V Quintil	99,9	92,6	90,0	101,7	120,6	98,2	92,4	98,7	89,7	88,7	84,4	86,1	-1,3	2,0
Sierra	**162,9**	**150,2**	**135,7**	**159,3**	**156,9**	**152,9**	**149,5**	**146,3**	**133,0**	**171,4**	**146,0**	**133,1**	**-1,8**	**-8,9**
I Quintil	16,6	7,2	3,1	7,1	13,0	7,0	5,9	8,0	11,0	14,0	10,6	12,2	-2,7	15,1
II Quintil	17,3	10,1	11,1	17,9	15,5	13,3	19,2	19,9	17,1	21,0	21,3	17,4	0,1	-18,5
III Quintil	23,2	25,2	29,6	28,8	28,9	27,6	31,0	31,5	33,8	33,9	32,8	25,8	1,0	-21,5
IV Quintil	39,5	51,3	35,9	44,9	51,0	48,9	43,1	39,6	34,0	43,6	36,4	36,3	-0,8	-0,4
V Quintil	66,3	56,4	55,9	60,7	48,5	56,1	50,3	47,2	37,1	58,8	44,9	41,5	-4,2	-7,6
Selva	**37,9**	**49,6**	**51,8**	**54,1**	**51,9**	**52,8**	**45,2**	**51,2**	**46,7**	**52,4**	**52,0**	**45,1**	**1,6**	**-13,3**
I Quintil	4,2	5,3	2,5	5,0	4,5	3,3	3,4	5,3	5,3	5,1	8,0	3,4	-1,8	-57,2
II Quintil	5,3	7,9	5,1	6,4	5,6	7,5	7,8	8,3	6,7	12,0	6,7	5,5	0,2	-18,1
III Quintil	6,6	7,2	17,3	8,1	11,9	11,2	9,6	10,9	10,2	9,8	10,0	13,1	6,5	32,1
IV Quintil	9,4	9,6	11,2	17,4	15,0	16,3	12,9	12,4	10,0	13,8	10,8	13,3	3,2	22,5
V Quintil	12,3	19,6	15,7	17,1	14,9	14,4	11,6	14,3	14,5	11,8	16,5	9,8	-2,1	-40,8

1/ Comprende: Provincia de Lima y Provincia Constitucional del Callao.

Fuente: Instituto Nacional de Estadísitica e Informática-Encuesta Nacional de Hogares.

ANEXO 9

Contribución de la Población Migrante Interna a la Actividad Económica

Población en edad de Trabajar
Población Económicamente Activa
Población ocupada
Población joven de 14 a 29 años

CUADRO Nº 9.1

PERÚ: POBLACIÓN EN EDAD DE TRABAJAR MIGRANTE INTERNA RECIENTE Y TASA DE MIGRACIÓN NETA , SEGÚN DEPARTAMENTO, 2010 - 2015

(Miles de personas)

Departamento	2010 - 2015				Tasa de inmigración x1000
	Inmigrantes		Emigrantes		
	Absoluto	Tasa de inmigración x1000	Absoluto	Tasa de inmigración x1000	
Total	**695,8**		**695,8**		
Amazonas	12,6	8,4	19,6	13,0	-4,7
Áncash	20,4	4,9	21,7	5,2	-0,3
Apurímac	12,6	7,9	16,2	10,1	-2,2
Arequipa	36,4	7,4	22,4	4,6	2,8
Ayacucho	14,3	3,6	18,8	7,9	-4,3
Cajamarca	22,9	4,2	40,8	7,5	-3,3
Callao	45,9	11,7	42,4	10,8	0,9
Cusco	20,7	4,3	25,2	5,2	-0,9
Huancavelica	6,4	4,0	19,1	11,8	-7,8
Huánuco	19,2	6,3	31,5	10,4	-4,1
Ica	11,1	3,7	11,9	4,0	-0,3
Junín	37,3	7,8	38,4	8,1	-0,2
La Libertad	23,8	3,5	24,8	3,6	-0,1
Lambayeque	29,8	6,3	33,8	7,2	-0,8
Provincia de Lima	217,1	6,3	162,2	4,7	1,6
Región Lima 1/	24,7	7,2	31,4	9,1	-1,9
Loreto	18,5	5,2	22,1	6,2	-1,0
Madre de Dios	7,9	16,0	5,5	11,2	4,8
Moquegua	6,9	9,9	3,4	4,9	5,0
Pasco	7,4	6,9	5,6	5,2	1,7
Piura	22,0	3,3	25,3	3,8	-0,5
Puno	12,8	5,1	21,5	4,3	0,8
San Martín	32,5	10,8	25,6	8,5	2,3
Tacna	9,5	7,3	7,4	5,7	1,6
Tumbes	7,0	7,8	5,4	6,1	1,7
Ucayali	16,2	9,2	13,8	7,8	1,4

1/Incluye las provincias de: Barranca, Cajatambo, Canta, Cañete, Huaral, Huarochirí, Huaura, Oyón y Yauyos. Excluye la provincia de Lima.

Fuente: Instituto Nacional de Estadística e Informática- Encuesta Nacional de Hogares.

CUADRO Nº 9.2

PERÚ: POBLACIÓN EN EDAD DE TRABAJAR MASCULINA MIGRANTE INTERNA RECIENTE Y TASA DE MIGRACIÓN NETA , SEGÚN DEPARTAMENTO, 2010 - 2015

(Miles de personas)

Departamento	2010 - 2015				Tasa de inmigración x1000
	Inmigrantes		Emigrantes		
	Absoluto	Tasa de inmigración x1000	Absoluto	Tasa de inmigración x1000	
Total	**347,2**		**347,2**		
Amazonas	6,6	8,3	8,0	10,1	-1,7
Áncash	10,4	4,9	8,9	4,2	0,7
Apurímac	7,1	8,8	5,8	7,2	1,6
Arequipa	17,0	7,0	10,7	4,4	2,6
Ayacucho	6,9	3,5	10,2	8,4	-4,9
Cajamarca	11,0	4,0	20,0	7,3	-3,3
Callao	19,6	10,0	24,1	12,3	-2,3
Cusco	11,5	4,7	12,3	5,0	-0,3
Huancavelica	4,1	5,1	9,4	11,7	-6,6
Huánuco	11,5	7,6	14,3	9,4	-1,8
Ica	5,8	3,9	4,8	3,3	0,7
Junín	18,8	7,8	22,2	9,2	-1,4
La Libertad	9,6	2,8	12,7	3,7	-0,9
Lambayeque	13,0	5,8	16,8	7,4	-1,7
Provincia de Lima	106,9	6,5	82,4	5,0	1,5
Región Lima 1/	12,3	7,1	18,1	10,4	-3,4
Loreto	10,2	5,5	8,9	4,7	0,7
Madre de Dios	4,8	16,4	3,2	11,0	5,5
Moquegua	3,4	9,2	1,2	3,3	5,9
Pasco	3,7	6,5	2,4	4,1	2,3
Piura	12,7	3,8	14,2	4,3	-0,5
Puno	4,8	3,9	7,9	3,2	0,7
San Martín	17,2	10,3	13,8	8,2	2,1
Tacna	4,4	6,5	4,7	7,0	-0,4
Tumbes	3,9	7,9	3,1	6,2	1,7
Ucayali	9,6	10,1	7,1	7,4	2,6

1/Incluye las provincias de: Barranca, Cajatambo, Canta, Cañete, Huaral, Huarochirí, Huaura, Oyón y Yauyos. Excluye la provincia de Lima.

Fuente: Instituto Nacional de Estadística e Informática- Encuesta Nacional de Hogares.

CUADRO Nº 9.3

PERÚ: POBLACIÓN EN EDAD DE TRABAJAR FEMENINA MIGRANTE INTERNA RECIENTE Y TASA DE MIGRACIÓN NETA , SEGÚN DEPARTAMENTO, 2010 - 2015

(Miles de personas)

Departamento	2010 - 2015				Tasa de inmigración x1000
	Inmigrantes		Emigrantes		
	Absoluto	Tasa de inmigración x1000	Absoluto	Tasa de inmigración x1000	
Total	**348,7**		**348,7**		
Amazonas	6,0	8,4	11,6	16,4	-8,0
Áncash	10,0	4,9	12,8	6,2	-1,4
Apurímac	5,5	7,0	10,3	13,1	-6,1
Arequipa	19,4	7,8	11,7	4,7	3,1
Ayacucho	7,4	3,8	8,5	7,4	-3,6
Cajamarca	11,9	4,3	20,8	7,6	-3,3
Callao	26,3	13,4	18,2	9,3	4,1
Cusco	9,1	3,8	12,9	5,4	-1,6
Huancavelica	2,3	2,9	9,7	12,0	-9,1
Huánuco	7,6	5,1	17,2	11,5	-6,4
Ica	5,3	3,6	7,1	4,8	-1,2
Junín	18,6	7,8	16,2	6,9	1,0
La Libertad	14,2	4,1	12,2	3,5	0,6
Lambayeque	16,8	6,8	17,0	6,9	-0,1
Provincia de Lima	110,2	6,2	79,8	4,5	1,7
Región Lima 1/	12,4	7,3	13,3	7,8	-0,5
Loreto	8,3	4,9	13,3	7,9	-2,9
Madre de Dios	3,1	15,3	2,3	11,5	3,8
Moquegua	3,5	10,7	2,2	6,9	3,8
Pasco	3,7	7,5	3,2	6,5	0,9
Piura	9,3	2,8	11,1	3,3	-0,5
Puno	8,0	6,3	13,6	5,4	1,0
San Martín	15,3	11,4	11,9	8,9	2,5
Tacna	5,1	8,2	2,7	4,4	3,8
Tumbes	3,1	7,6	2,4	5,9	1,7
Ucayali	6,5	8,1	6,6	8,2	-0,1

1/Incluye las provincias de: Barranca, Cajatambo, Canta, Cañete, Huaral, Huarochirí, Huaura, Oyón y Yauyos. Excluye la provincia de Lima.

Fuente: Instituto Nacional de Estadística e Informática- Encuesta Nacional de Hogares.

CUADRO Nº 9.4

PERÚ: POBLACIÓN ECONÓMICAMENTE ACTIVA MIGRANTE INTERNA RECIENTE Y TASA DE MIGRACIÓN NETA , SEGÚN DEPARTAMENTO, 2010 - 2015

(Miles de personas)

Departamento	2010 - 2015				Tasa de inmigración x1000
	Inmigrantes		Emigrantes		
	Absoluto	Tasa de inmigración x1000	Absoluto	Tasa de inmigración x1000	
Total	**484,0**		**484,0**		
Amazonas	8,8	7,6	13,5	11,7	-4,1
Áncash	15,1	4,9	11,6	3,7	1,1
Apurímac	10,8	8,1	10,4	7,8	0,3
Arequipa	21,7	6,3	14,8	4,3	2,0
Ayacucho	10,6	3,6	11,1	6,2	-2,6
Cajamarca	17,0	4,1	29,9	7,2	-3,1
Callao	31,8	11,9	31,0	11,6	0,3
Cusco	15,4	4,0	15,8	4,1	-0,1
Huancavelica	5,7	4,4	13,0	10,0	-5,6
Huánuco	14,4	6,1	21,9	9,3	-3,2
Ica	8,2	4,1	7,9	3,9	0,2
Junín	27,1	7,5	25,3	7,1	0,5
La Libertad	16,0	3,4	17,7	3,7	-0,4
Lambayeque	20,7	6,5	24,5	7,7	-1,2
Provincia de Lima	145,7	6,3	118,1	5,1	1,2
Región Lima 1/	16,9	6,8	26,0	10,5	-3,7
Loreto	13,9	5,5	16,2	6,4	-0,9
Madre de Dios	5,7	14,3	4,2	10,5	3,8
Moquegua	4,6	9,1	2,3	4,6	4,5
Pasco	5,1	6,4	4,0	4,9	1,4
Piura	15,1	3,3	14,5	3,2	0,1
Puno	8,6	4,3	13,9	3,4	0,8
San Martín	22,1	10,5	16,4	7,8	2,7
Tacna	6,3	7,1	6,1	6,8	0,2
Tumbes	5,1	7,9	4,3	6,8	1,2
Ucayali	11,6	8,6	9,7	7,2	1,4

1/Incluye las provincias de: Barranca, Cajatambo, Canta, Cañete, Huaral, Huarochirí, Huaura, Oyón y Yauyos. Excluye la provincia de Lima.

Fuente: Instituto Nacional de Estadística e Informática- Encuesta Nacional de Hogares.

CUADRO Nº 9.5

PERÚ: POBLACIÓN ECONÓMICAMENTE ACTIVA MASCULINA MIGRANTE INTERNA RECIENTE Y TASA DE MIGRACIÓN NETA , SEGÚN DEPARTAMENTO, 2010 - 2015

(Miles de personas)

Departamento	2010 - 2015				Tasa de inmigración x1000
	Inmigrantes		Emigrantes		
	Absoluto	Tasa de inmigración x1000	Absoluto	Tasa de inmigración x1000	
Total	**284,8**		**284,8**		
Amazonas	5,6	8,3	5,4	8,0	0,3
Áncash	9,3	5,4	5,7	3,3	2,1
Apurímac	6,3	9,0	5,8	8,3	0,7
Arequipa	14,1	7,4	8,3	4,4	3,1
Ayacucho	5,7	3,4	5,4	5,3	-1,9
Cajamarca	10,0	4,3	17,7	7,7	-3,3
Callao	16,6	10,5	20,9	13,2	-2,8
Cusco	10,6	5,3	10,8	5,4	-0,1
Huancavelica	3,7	5,5	6,6	9,8	-4,3
Huánuco	10,0	7,6	10,9	8,3	-0,7
Ica	4,8	4,1	4,0	3,4	0,7
Junín	14,8	7,5	15,6	7,9	-0,4
La Libertad	8,5	3,2	9,8	3,6	-0,5
Lambayeque	10,8	6,0	14,3	8,0	-2,0
Provincia de Lima	81,0	6,4	70,4	5,5	0,8
Región Lima 1/	11,1	7,6	18,0	12,2	-4,6
Loreto	8,8	5,7	7,0	4,6	1,1
Madre de Dios	4,4	16,7	2,5	9,7	7,0
Moquegua	2,8	9,1	1,1	3,4	5,6
Pasco	2,9	6,0	2,4	4,9	1,0
Piura	9,2	3,4	11,5	4,2	-0,8
Puno	3,8	3,6	6,7	3,2	0,4
San Martín	15,1	10,9	10,9	7,9	3,0
Tacna	3,9	7,5	4,4	8,5	-1,0
Tumbes	3,4	8,4	2,9	7,2	1,2
Ucayali	7,6	9,2	5,7	6,9	2,3

1/Incluye las provincias de: Barranca, Cajatambo, Canta, Cañete, Huaral, Huarochirí, Huaura, Oyón y Yauyos. Excluye la provincia de Lima.

Fuente: Instituto Nacional de Estadística e Informática- Encuesta Nacional de Hogares.

CUADRO Nº 9.6

PERÚ: POBLACIÓN ECONÓMICAMENTE ACTIVA FEMENINA MIGRANTE INTERNA RECIENTE Y TASA DE MIGRACIÓN NETA , SEGÚN DEPARTAMENTO, 2010 - 2015

(Miles de personas)

Departamento	2010 - 2015				Tasa de inmigración x1000
	Inmigrantes		Emigrantes		
	Absoluto	Tasa de inmigración x1000	Absoluto	Tasa de inmigración x1000	
Total	**199,2**		**199,2**		
Amazonas	3,2	6,5	8,1	16,8	-10,3
Áncash	5,8	4,2	5,9	4,3	-0,1
Apurímac	4,5	7,1	4,5	7,1	0,0
Arequipa	7,7	5,0	6,5	4,2	0,7
Ayacucho	5,0	3,8	5,8	7,3	-3,5
Cajamarca	7,0	3,8	12,1	6,6	-2,8
Callao	15,2	13,9	10,0	9,2	4,7
Cusco	4,8	2,6	4,9	2,7	-0,1
Huancavelica	2,0	3,2	6,4	10,1	-6,9
Huánuco	4,4	4,1	11,0	10,5	-6,3
Ica	3,4	4,1	3,8	4,7	-0,6
Junín	12,2	7,6	9,7	6,0	1,6
La Libertad	7,4	3,6	7,8	3,8	-0,2
Lambayeque	9,9	7,2	10,2	7,4	-0,2
Provincia de Lima	64,7	6,1	47,7	4,5	1,6
Región Lima 1/	5,7	5,8	8,0	8,1	-2,3
Loreto	5,1	5,1	9,1	9,1	-4,0
Madre de Dios	1,3	9,7	1,6	12,3	-2,6
Moquegua	1,9	9,1	1,3	6,3	2,8
Pasco	2,2	7,0	1,6	5,0	2,0
Piura	5,8	3,2	3,0	1,6	1,6
Puno	4,8	4,9	7,2	3,7	1,2
San Martín	7,1	9,7	5,5	7,5	2,2
Tacna	2,5	6,4	1,7	4,5	1,9
Tumbes	1,7	7,1	1,4	6,1	1,1
Ucayali	4,0	7,6	4,0	7,6	0,0

1/Incluye las provincias de: Barranca, Cajatambo, Canta, Cañete, Huaral, Huarochirí, Huaura, Oyón y Yauyos. Excluye la provincia de Lima.

Fuente: Instituto Nacional de Estadística e Informática- Encuesta Nacional de Hogares.

CUADRO Nº 9.7

PERÚ: POBLACIÓN OCUPADA MIGRANTE INTERNA RECIENTE Y TASA DE MIGRACIÓN NETA , SEGÚN DEPARTAMENTO, 2010 - 2015

(Miles de personas)

Departamento	2010 - 2015				Tasa de inmigración x1000
	Inmigrantes		Emigrantes		
	Absoluto	Tasa de inmigración x1000	Absoluto	Tasa de inmigración x1000	
Total	**459,4**		**459,4**		
Amazonas	8,8	7,7	13,4	11,7	-4,0
Áncash	13,7	4,5	11,2	3,7	0,8
Apurímac	9,8	7,4	9,8	7,5	-0,1
Arequipa	20,8	6,3	14,6	4,4	1,9
Ayacucho	10,3	3,5	8,4	4,8	-1,2
Cajamarca	17,0	4,2	28,6	7,1	-2,9
Callao	29,1	11,4	29,6	11,6	-0,2
Cusco	15,4	4,1	14,9	4,0	0,1
Huancavelica	5,7	4,4	12,5	9,6	-5,2
Huánuco	14,0	6,1	20,7	9,0	-2,9
Ica	7,9	4,0	7,6	3,9	0,1
Junín	25,3	7,3	22,6	6,5	0,8
La Libertad	16,0	3,5	17,5	3,8	-0,3
Lambayeque	20,1	6,5	22,6	7,3	-0,8
Provincia de Lima	135,5	6,1	111,6	5,0	1,1
Región Lima 1/	16,4	6,9	23,2	9,7	-2,8
Loreto	13,0	5,3	15,7	6,3	-1,1
Madre de Dios	5,4	13,8	4,2	10,7	3,0
Moquegua	4,2	8,6	2,3	4,7	3,8
Pasco	4,9	6,4	4,0	5,2	1,2
Piura	14,4	3,2	14,5	3,3	0,0
Puno	8,6	4,4	13,6	3,5	0,9
San Martín	20,5	9,8	16,4	7,9	2,0
Tacna	6,2	7,2	6,1	7,1	0,1
Tumbes	4,8	7,7	4,3	7,0	0,7
Ucayali	11,5	8,7	9,3	7,0	1,6

1/Incluye las provincias de: Barranca, Cajatambo, Canta, Cañete, Huaral, Huarochirí, Huaura, Oyón y Yauyos. Excluye la provincia de Lima.

Fuente: Instituto Nacional de Estadística e Informática- Encuesta Nacional de Hogares.

CUADRO Nº 9.8

PERÚ: POBLACIÓN OCUPADA MASCULINA MIGRANTE INTERNA RECIENTE Y TASA DE MIGRACIÓN NETA , SEGÚN DEPARTAMENTO, 2010 - 2015

(Miles de personas)

Departamento	2010 - 2015				Tasa de inmigración x1000
	Inmigrantes		Emigrantes		
	Absoluto	Tasa de inmigración x1000	Absoluto	Tasa de inmigración x1000	
Total	**274,2**		**274,2**		
Amazonas	5,6	8,4	8,1	8,1	0,3
Áncash	8,6	5,1	3,1	3,1	2,0
Apurímac	5,8	8,3	8,3	8,3	0,0
Arequipa	13,2	7,2	4,5	4,5	2,7
Ayacucho	5,3	3,2	3,8	3,8	-0,5
Cajamarca	10,0	4,4	7,3	7,3	-2,8
Callao	15,9	10,5	13,6	13,6	-3,2
Cusco	10,6	5,4	5,1	5,1	0,3
Huancavelica	3,7	5,6	9,9	9,9	-4,3
Huánuco	9,6	7,5	8,4	8,4	-1,0
Ica	4,5	3,9	3,5	3,5	0,4
Junín	14,8	7,7	8,1	8,1	-0,4
La Libertad	8,5	3,3	3,8	3,8	-0,5
Lambayeque	10,2	5,9	7,7	7,7	-1,8
Provincia de Lima	78,8	6,5	5,5	5,5	1,0
Región Lima 1/	10,8	7,5	11,6	11,6	-4,1
Loreto	7,9	5,3	4,6	4,6	0,6
Madre de Dios	4,2	16,1	9,7	9,7	6,3
Moquegua	2,6	8,7	3,6	3,6	5,2
Pasco	2,8	6,1	5,1	5,1	1,0
Piura	8,6	3,2	4,3	4,3	-1,1
Puno	3,8	3,8	3,3	3,3	0,5
San Martín	13,4	9,8	8,0	8,0	1,8
Tacna	3,9	7,9	8,9	8,9	-1,1
Tumbes	3,4	8,5	7,4	7,4	1,1
Ucayali	7,6	9,3	6,5	6,5	2,8

1/Incluye las provincias de: Barranca, Cajatambo, Canta, Cañete, Huaral, Huarochirí, Huaura, Oyón y Yauyos. Excluye la provincia de Lima.

Fuente: Instituto Nacional de Estadística e Informática- Encuesta Nacional de Hogares.

CUADRO Nº 9.9

PERÚ: POBLACIÓN OCUPADA FEMENINA MIGRANTE INTERNA RECIENTE Y TASA DE MIGRACIÓN NETA , SEGÚN DEPARTAMENTO, 2010 - 2015

(Miles de personas)

Departamento	2010 - 2015				Tasa de inmigración x1000
	Inmigrantes		Emigrantes		
	Absoluto	Tasa de inmigración x1000	Absoluto	Tasa de inmigración x1000	
Total	**185,2**		**185,2**		
Amazonas	3,2	6,6	8,0	16,7	-10,1
Áncash	5,1	3,8	5,9	4,4	-0,6
Apurímac	4,0	6,4	4,1	6,5	-0,1
Arequipa	7,7	5,2	6,4	4,3	0,8
Ayacucho	5,0	3,9	4,6	6,0	-2,2
Cajamarca	7,0	3,9	12,1	6,8	-2,9
Callao	13,2	12,8	8,9	8,7	4,1
Cusco	4,8	2,7	4,9	2,7	0,0
Huancavelica	2,0	3,2	5,9	9,4	-6,2
Huánuco	4,4	4,3	9,9	9,7	-5,4
Ica	3,4	4,2	3,6	4,5	-0,3
Junín	10,5	6,7	7,1	4,5	2,2
La Libertad	7,4	3,7	7,6	3,8	-0,1
Lambayeque	9,9	7,4	9,3	6,9	0,5
Provincia de Lima	56,7	5,7	44,4	4,4	1,2
Región Lima 1/	5,6	6,0	6,5	6,8	-0,9
Loreto	5,1	5,2	8,7	9,0	-3,8
Madre de Dios	1,2	9,1	1,6	12,7	-3,6
Moquegua	1,6	8,4	1,3	6,5	1,8
Pasco	2,1	7,0	1,6	5,4	1,6
Piura	5,8	3,3	3,0	1,7	1,6
Puno	4,8	5,0	7,1	3,7	1,3
San Martín	7,1	9,9	5,5	7,6	2,2
Tacna	2,4	6,4	1,7	4,7	1,7
Tumbes	1,4	6,3	1,4	6,3	0,0
Ucayali	3,9	7,7	4,0	7,9	-0,2

1/Incluye las provincias de: Barranca, Cajatambo, Canta, Cañete, Huaral, Huarochirí, Huaura, Oyón y Yauyos. Excluye la provincia de Lima.

Fuente: Instituto Nacional de Estadística e Informática- Encuesta Nacional de Hogares.

CUADRO Nº 9.10

PERÚ: POBLACIÓN OCUPADA JOVEN DE 14 A 29 AÑOS MIGRANTE INTERNA RECIENTE Y TASA DE MIGRACIÓN NETA , SEGÚN DEPARTAMENTO, 2010 - 2015

(Miles de personas)

Departamento	2010 - 2015				Tasa de inmigración x1000
	Inmigrantes		Emigrantes		
	Absoluto	Tasa de inmigración x1000	Absoluto	Tasa de inmigración x1000	
Total	**224,5**		**224,5**		
Amazonas	2,9	9,1	7,0	22,1	-13,0
Áncash	8,0	8,7	5,2	5,6	3,1
Apurímac	4,3	11,6	5,8	15,4	-3,8
Arequipa	9,5	10,6	7,4	8,2	2,4
Ayacucho	6,1	6,6	6,4	10,9	-4,3
Cajamarca	7,6	6,0	14,8	11,7	-5,7
Callao	13,5	19,1	13,8	19,7	-0,5
Cusco	8,3	7,6	7,6	6,9	0,7
Huancavelica	3,7	7,9	7,5	16,1	-8,3
Huánuco	8,0	11,4	11,2	15,9	-4,5
Ica	4,6	8,3	2,4	4,3	4,0
Junín	14,6	12,7	6,8	5,9	6,8
La Libertad	3,9	2,7	8,6	5,9	-3,2
Lambayeque	10,7	11,7	11,6	12,6	-0,9
Provincia de Lima	66,0	10,2	49,2	7,6	2,6
Región Lima 1/	8,1	11,5	12,7	18,0	-6,5
Loreto	6,0	7,8	8,1	10,4	-2,6
Madre de Dios	3,5	28,3	1,8	14,4	13,9
Moquegua	1,6	15,0	0,1	0,5	14,6
Pasco	2,5	9,9	2,6	10,1	-0,3
Piura	5,8	4,3	7,6	5,7	-1,4
Puno	4,1	6,5	7,0	5,5	1,0
San Martín	10,8	18,2	8,5	14,4	3,8
Tacna	3,1	12,6	2,8	11,6	1,0
Tumbes	1,5	8,8	2,9	16,6	-7,8
Ucayali	5,6	13,5	5,4	12,9	0,5

1/Incluye las provincias de: Barranca, Cajatambo, Canta, Cañete, Huaral, Huarochirí, Huaura, Oyón y Yauyos. Excluye la provincia de Lima.

Fuente: Instituto Nacional de Estadística e Informática- Encuesta Nacional de Hogares.

CUADRO Nº 9.11

PERÚ: CARACTERÍSTICAS DEMOGRÁFICAS Y SOCIALES DE LA POBLACIÓN OCUPADA MIGRANTE INTERNA RECIENTE Y NO MIGRANTE, 2010 - 2015

(Porcentaje)

Principales características demográficas y sociales	Migración Reciente	
	Migrante	No Migrante
Total	**100,0**	**100,0**
Sexo		
Hombre	59,1	56,3
Mujer	40,9	43,7
Grupos de edad		
14 A 24 años	25,9	18,2
25 a 44 años	61,1	47,9
45 y más	12,9	33,9
Nivel educativo		
Primaria 1/	14,4	26,7
Secundaria	48,9	43,7
Superior	36,7	29,5
Estado civil o conyugal		
Unido /a 2/	57,4	57,8
Alguna vez unido /a 3/	11,1	12,8
Soltero /a	31,5	29,4
Etnia		
Indigena 4/	26,1	26,5
Blanco	5,0	4,7
Mestizo	53,6	53,6
Otro 5/	6,9	7,4
No sabe	8,4	7,9
Condición de pobreza		
Pobre	12,9	19,2
No pobre	87,1	80,8
Quintiles		
I quintil	10,2	18,3
II quintil	18,0	19,0
III quintil	19,4	19,4
IV quintil	22,5	21,2
V quintil	29,9	22,1
Acceso a Internet		
Si	54,1	38,5
No	45,9	61,5

1/ Incluye sin nivel e inicial

2/ Considera a los casados y convivientes.

3/ Incluye: Separado(a), Divorciado(a) y Viudo(a).

4/ Incluye: Quechua, Aymara, nativo o indígena de la Amazonía

5/ Incluye: negro , mulato, zambo, afro peruano.

Nota: Migración reciente está referida a la migración realizada en los últimos 5 años.

Fuente: Instituto Nacional de Estadística e Informática- Encuesta Nacional de Hogares.

CUADRO Nº 9.12
PERÚ: CARACTERÍSTICAS ECONÓMICAS DE LA POBLACIÓN OCUPADA MIGRANTE INTERNA RECIENTE Y NO MIGRANTE, 2010 - 2015
(Porcentaje)

Principales características	Migración Reciente	
	Migrante	No Migrante
Total	**100,0**	**100,0**
Categoría de ocupación		
Independiente 1/	29,3	39,5
Dependiente 2/	55,8	46,8
Trabajador Familiar no remunerado	8,4	11,1
Trabajador del hogar	5,8	2,4
Otro	0,6	0,2
Informalidad		
Empleo Informal	72,2	73,2
Empleo Formal	27,8	26,8
Ramas de actividad		
Agricultura/Pesca/Minería	19,2	27,1
Manufactura	8,4	9,5
Construcción	8,7	6,5
Comercio	19,1	18,1
Otros Servicios 3/	44,7	38,8
Ocupación secundaria		
Sin Ocupacion secundaria	85,0	79,3
Con Ocupacion secundaria	15,0	20,7
Tamaño de empresa		
De 1 a 10 trabajadores	67,2	71,4
De 11 a 50 trabajadores	8,0	7,6
De 51 y más	22,7	19,9
Indicadores de empleo		
Tasa de actividad	69,2	71,7
Tasa de inactividad	30,8	28,3
Tasa de ocupación	95,1	96,5
Tasa de desempleo	4,9	3,5
Tasa de empleo adeucado	59,2	50,6
Tasa de subempleo	35,8	46,0
Inclusión financiera		
Acceso a algún servicio financiero	39,3	37,2
Sin acceso a servicio financiero	60,7	62,8
Tenencia de cuenta de ahorro	34,3	27,6
Tenencia de cuenta corriente	5,3	4,4
Dispone de Tarjeta de crédito	12,7	9,4
Dispone de Tarjeta de débito	34,4	28,9
Niveles de ingreso	1092,8	929,3
Hombre	1247,7	1060,0
Mujer	835,0	765,3
Ingreso por hora	8,0	6,5

1/ Incluye: Empleador o Patrono e independiente.

2/ Considera al Empleado y Obrero

3/ Incluye: Considera Hoteles y restaurantes, enseñanza, administración pública, intermediación financiera, y otros.

Nota: Migración reciente: está referida a la migración realizada en los últimos 5 años.

Fuente: Instituto Nacional de Estadística e Informática- Encuesta Nacional de Hogares.

Anexo 10

Ingreso Promedio Proveniente del Trabajo

CUADRO Nº 10.1

PERÚ: INGRESO PROMEDIO MENSUAL PROVENIENTE DEL TRABAJO, SEGÚN ÁMBITO GEOGRÁFICO, 2004- 2015

(Soles corrientes)

Ámbito geográfico	2004	2005	2006	2007	2008	2009	2010	2011	2012	2013	2014
Total	**677,1**	**676,2**	**727,3**	**814,5**	**894,6**	**965,8**	**987,6**	**1 069,7**	**1 155,7**	**1 186,1**	**1 239,9**
Lima Metropolitana 1/	1 020,7	1 018,2	1 073,2	1 163,8	1 258,9	1 333,8	1 305,5	1 410,0	1 537,7	1 573,5	1 675,8
Resto País	506,2	511,4	552,0	636,2	706,1	776,5	823,6	893,8	957,6	986,8	1 018,8
Área de residencia											
Urbana	801,0	799,6	854,1	955,1	1 033,0	1 109,0	1 120,5	1 202,1	1 303,5	1 328,5	1 393,2
Rural	309,6	306,1	328,4	361,3	430,3	478,3	519,5	579,4	602,7	628,1	639,5
Región natural											
Costa	846,5	841,5	899,7	986,8	1 062,1	1 135,5	1 139,9	1 222,2	1 334,1	1 354,6	1 434,0
Sierra	443,4	450,2	475,7	544,6	635,2	709,4	747,8	821,0	867,6	930,0	955,8
Selva	460,9	474,9	539,1	648,9	730,8	784,2	842,6	947,8	1 004,0	1 009,2	1 017,0
Departamento											
Amazonas	429,7	372,7	450,6	542,3	643,3	718,7	806,3	784,1	858,8	823,0	857,6
Áncash	521,6	557,4	566,9	624,4	734,1	768,8	870,1	942,0	973,5	1 009,0	1 048,7
Apurímac	401,5	375,1	440,7	432,3	492,0	520,8	634,0	598,3	620,0	778,7	841,6
Arequipa	653,8	646,7	683,1	819,4	995,7	1 060,3	1 123,2	1 259,1	1 299,8	1 377,3	1 429,0
Ayacucho	377,9	366,9	375,3	477,9	519,7	579,2	644,7	748,0	750,2	752,5	773,5
Cajamarca	410,7	430,2	457,3	474,0	552,1	650,5	724,5	793,6	811,9	838,4	760,5
Callao	-	-	-	975,3	1 097,3	1 238,0	1 219,2	1 189,3	1 330,1	1 351,2	1 494,5
Cusco	390,1	411,3	464,0	585,1	654,7	764,2	775,8	888,8	973,6	1 045,5	1 081,2
Huancavelica	310,1	282,3	264,8	381,1	427,6	494,8	560,4	614,2	641,9	683,4	622,1
Huánuco	326,5	334,1	386,1	462,5	532,4	572,4	623,0	720,2	848,4	898,6	877,8
Ica	767,6	787,6	881,4	707,3	798,3	896,5	925,3	999,1	1 022,9	1 082,3	1 187,1
Junín	561,2	541,2	614,7	683,9	797,3	802,5	797,3	915,8	975,9	1 004,9	1 044,7
La Libertad	572,6	589,4	596,1	820,6	764,0	923,5	889,8	895,4	1 001,0	1 040,9	1 092,4
Lambayeque	530,9	499,2	536,5	594,2	642,0	679,3	716,4	757,6	843,5	835,8	906,0
Lima	-	-	-	1 145,4	1 235,9	1 297,6	1 285,8	1 392,0	1 517,1	1 546,2	1 640,4
Loreto	473,5	492,1	577,8	664,5	728,6	773,3	863,9	888,1	977,5	945,7	1 038,0
Madre de Dios	804,1	900,5	1 044,6	1 090,5	1 251,2	1 412,0	1 495,3	1 832,6	1 867,4	1 936,9	1 861,4
Moquegua	738,9	829,7	898,3	1 134,6	1 333,5	1 374,5	1 541,4	1 564,2	1 780,4	1 827,9	1 823,7
Pasco	494,9	513,6	492,8	645,2	753,8	812,5	893,4	896,6	834,7	857,8	866,1
Piura	465,3	448,8	524,9	549,6	621,4	761,0	742,4	856,2	886,3	891,3	902,4
Puno	381,7	350,3	378,2	413,8	466,9	509,9	588,3	632,0	720,7	811,0	879,9
San Martín	418,7	438,2	454,9	664,5	774,1	811,2	882,3	993,0	1 032,7	1 004,7	1 038,2
Tacna	760,0	809,5	890,5	908,6	1 034,9	1 052,5	1 125,2	1 135,6	1 244,1	1 271,0	1 295,2
Tumbes	668,1	739,6	754,8	873,2	782,7	857,2	910,8	1 035,3	1 117,8	1 105,8	1 145,4
Ucayali	562,5	608,6	566,8	759,4	772,1	852,4	825,0	963,3	1 015,3	1 017,4	1 007,7
Lima y Callao 2/	982,0	982,2	1 036,9	1 129,4	1 223,0	1 291,8	1 279,5	1 373,1	1 499,7	1 527,6	1 626,5
Provincia de Lima	-	-	-	1 185,4	1 277,2	1 345,0	1 315,6	1 435,1	1 561,0	1 599,3	1 696,8
Región Lima 3/	-	-	-	769,1	836,8	839,0	983,0	965,7	1 085,9	1 018,0	1 073,2

Continúa...

CUADRO Nº 10.1

PERÚ: INGRESO PROMEDIO MENSUAL PROVENIENTE DEL TRABAJO, SEGÚN ÁMBITO GEOGRÁFICO, 2004- 2015

(Soles corrientes)

Conclusión.

Ámbito geográfico	2015		Tasa de crecimiento promedio anual (%) 2004 - 2015	Variación porcentual 2015/2004			Diferencia Absoluta 2015/2004		
	Abs.	C.V. (%)		Porcentaje	%P>T	Significancia	Diferencia	%P>T	Significancia
Total	**1 305,0**	**1,3**	**6,1**	**92,7**	**0,0**	***	**627,9**	**0,0**	***
Lima Metropolitana 1/	1 780,6	2,6	5,2	74,5	0,0	***	759,9	0,0	***
Resto País	1 060,7	0,9	7,0	109,6	0,0	***	554,6	0,0	***
Área de residencia									
Urbana	1 462,7	1,4	5,6	82,6	0,0	***	661,7	0,0	***
Rural	668,5	1,6	7,2	115,9	0,0	***	358,9	0,0	***
Región natural									
Costa	1 518,2	1,9	5,5	79,4	0,0	***	671,8	0,0	***
Sierra	979,7	1,6	7,5	121,0	0,0	***	536,3	0,0	***
Selva	1 087,8	2,1	8,1	136,0	0,0	***	626,9	0,0	***
Departamento									
Amazonas	939,1	5,2	7,4	118,5	0,0	***	509,4	0,0	***
Áncash	1 014,4	3,2	6,2	94,5	0,0	***	492,8	0,0	***
Apurímac	925,6	6,4	7,9	130,5	0,0	***	524,1	0,0	***
Arequipa	1 456,9	2,9	7,6	122,8	0,0	***	803,1	0,0	***
Ayacucho	904,6	9,1	8,3	139,4	0,0	***	526,7	0,0	***
Cajamarca	828,2	6,5	6,6	101,6	0,0	***	417,5	0,0	***
Callao	1 528,5	2,9	-	-	-		-	-	
Cusco	1 025,6	3,5	9,2	162,9	0,0	***	635,5	0,0	***
Huancavelica	719,9	5,6	8,0	132,1	0,0	***	409,7	0,0	***
Huánuco	923,5	5,4	9,9	182,9	0,0	***	597,1	0,0	***
Ica	1 278,1	2,7	4,7	66,5	0,0	**	510,5	0,0	***
Junín	1 139,5	3,2	6,7	103,1	0,0	***	578,3	0,0	***
La Libertad	1 128,9	4,1	6,4	97,2	0,0	***	556,3	0,0	***
Lambayeque	1 000,0	3,4	5,9	88,4	0,0	***	469,1	0,0	***
Lima	1 753,2	2,7	-	-	-		-	-	
Loreto	1 107,8	4,8	8,0	134,0	0,0	***	634,3	0,0	***
Madre de Dios	1 655,5	4,3	6,8	105,9	0,0	***	851,4	0,0	***
Moquegua	1 791,2	5,5	8,4	142,4	0,0	***	1052,3	0,0	***
Pasco	892,4	5,3	5,5	80,3	0,0	***	397,5	0,0	***
Piura	935,0	2,8	6,6	101,0	0,0	***	469,7	0,0	***
Puno	799,5	4,9	7,0	109,5	0,0	***	417,8	0,0	***
San Martín	1 098,8	5,2	9,2	162,4	0,0	***	680,1	0,0	***
Tacna	1 323,2	4,4	5,2	74,1	0,0	***	563,2	0,0	***
Tumbes	1 165,3	3,5	5,2	74,4	0,0	***	497,1	0,0	***
Ucayali	1 165,9	2,8	6,8	107,3	0,0	***	603,4	0,0	***
Lima y Callao 2/	1 731,7	2,5	5,3	76,3	0,0	***	749,7	0,0	***
Provincia de Lima	1 809,9	2,9	-	-	-		-	-	
Región Lima 3/	1 185,0	2,8	-	-	-		-	-	

1/ Comprende la provincia de Lima y la Provincia Constitucional del Callao.

2/ Comprende el departamento de Lima y la Provincia Constitucional del Callao.

3/ Incluye las provincias de: Barranca, Cajatambo, Canta, Cañete, Huaral, Huarochiri, Huaura, Oyón y Yauyos. Excluye la provincia de Lima.

Fuente: Instituto Nacional de Estadística e Informática -Encuesta Nacional de Hogares.

CUADRO Nº 10.2

PERÚ: INGRESO PROMEDIO MENSUAL PROVENIENTE DEL TRABAJO DE LA POBLACIÓN OCUPADA MASCULINA, SEGÚN ÁMBITO GEOGRÁFICO, 2004-2015

(Soles corrientes)

Ámbito geográfico	2004	2005	2006	2007	2008	2009	2010	2011	2012	2013	2014
Total	**771,0**	**752,3**	**820,5**	**918,4**	**1 040,2**	**1 115,7**	**1 158,1**	**1 241,6**	**1 328,6**	**1 358,4**	**1 415,7**
Lima Metropolitana 1/	1 204,6	1 153,6	1 239,1	1 374,7	1 492,7	1 566,2	1 547,5	1 664,3	1 781,1	1 804,6	1 939,6
Resto País	578,1	577,6	631,4	709,9	828,2	906,4	974,5	1 044,8	1 115,1	1 149,4	1 177,6
Área de residencia											
Urbana	949,9	920,3	998,3	1 111,0	1 238,4	1 314,7	1 348,9	1 432,7	1 533,2	1 553,2	1 624,5
Rural	340,5	343,8	368,2	412,1	494,0	555,6	605,4	662,9	698,4	730,2	741,5
Región natural											
Costa	995,9	955,5	1 043,7	1 139,3	1 260,5	1 336,3	1 363,4	1 442,9	1 556,3	1 562,6	1 663,5
Sierra	506,8	515,0	537,6	616,9	748,1	834,6	878,1	952,5	1 009,1	1 092,9	1 098,8
Selva	478,9	503,5	571,9	700,1	798,8	855,3	943,8	1 070,8	1 104,6	1 112,0	1 128,9
Departamento											
Amazonas	470,1	401,3	482,5	584,2	691,0	808,3	908,8	880,6	924,5	875,0	934,2
Áncash	617,0	637,2	634,5	702,2	879,7	891,2	1 032,0	1 112,4	1 108,2	1 188,7	1 221,9
Apurímac	419,3	337,9	443,5	453,7	521,2	560,1	675,6	674,1	657,3	858,3	910,1
Arequipa	815,4	787,2	798,4	963,7	1 229,5	1 259,6	1 394,0	1 499,6	1 574,9	1 679,9	1 779,0
Ayacucho	420,9	406,5	410,7	533,1	573,7	650,8	757,6	862,5	844,4	827,6	879,3
Cajamarca	451,3	490,8	535,4	557,8	668,3	793,1	890,5	919,1	951,7	974,2	879,5
Callao	-	-	-	1 134,3	1 284,2	1 457,3	1 493,5	1 450,9	1 608,4	1 562,9	1 688,9
Cusco	427,5	456,1	507,2	632,0	751,2	870,6	899,1	1 025,6	1 109,6	1 223,6	1 197,2
Huancavelica	337,6	292,8	272,5	425,1	475,8	549,7	636,5	697,9	769,6	810,2	691,9
Huánuco	345,0	356,1	415,7	502,4	605,8	652,6	705,3	791,7	939,9	978,8	976,0
Ica	982,6	948,3	1 119,9	791,1	937,4	1 047,9	1 083,6	1 142,3	1 224,0	1 271,6	1 395,7
Junín	656,6	658,6	752,1	778,3	958,9	925,3	929,0	1 111,2	1 192,2	1 200,3	1 234,2
La Libertad	674,0	669,9	689,6	808,6	915,8	1 102,2	1 098,3	1 048,5	1 242,3	1 226,0	1 260,4
Lambayeque	626,6	565,9	625,7	718,2	807,0	855,1	886,3	938,2	1 003,5	1 014,2	1 092,3
Lima	-	-	-	1 336,8	1 463,6	1 519,2	1 516,5	1 638,8	1 746,2	1 768,0	1 896,1
Loreto	483,7	513,8	606,3	719,8	794,6	826,0	955,1	969,1	1 049,7	1 045,1	1 120,7
Madre de Dios	857,6	994,1	1 117,0	1 198,2	1 352,4	1 537,7	1 668,6	2 057,9	2 045,9	2 144,9	2 049,6
Moquegua	865,8	966,6	1 091,8	1 369,9	1 679,5	1 732,3	1 978,1	1 921,4	2 247,5	2 295,2	2 197,7
Pasco	542,2	578,0	552,1	721,3	882,7	966,2	1 066,1	1 081,5	957,1	997,9	1 039,0
Piura	531,9	532,1	624,1	659,0	734,6	921,9	890,5	995,3	1 031,7	1 042,0	1 095,1
Puno	463,9	417,7	434,4	502,5	576,4	605,4	705,5	777,6	889,3	1 018,0	1 026,1
San Martín	427,7	453,5	473,5	707,2	837,9	903,1	984,3	1 142,6	1 132,5	1 092,4	1 134,8
Tacna	938,3	978,5	1 078,9	1 086,0	1 250,7	1 254,2	1 351,4	1 362,0	1 449,9	1 475,5	1 502,6
Tumbes	790,1	881,8	940,9	1 028,7	912,2	994,2	1 060,2	1 215,2	1 307,2	1 301,6	1 337,1
Ucayali	607,4	676,0	616,4	850,1	822,2	928,6	894,8	1 052,2	1 111,6	1 130,9	1 154,2
Lima y Callao 2/	1 148,1	1 100,9	1 189,5	1 316,9	1 445,8	1 513,0	1 514,3	1 620,6	1 733,1	1 747,9	1 875,5
Provincia de Lima	-	-	-	1 404,0	1 518,2	1 579,7	1 553,9	1 689,5	1 801,3	1 833,7	1 970,5
Región Lima 3/	-	-	-	780,6	971,8	973,1	1 159,1	1 153,4	1 239,5	1 164,0	1 219,3

Continúa...

CUADRO Nº 10.2

PERÚ: INGRESO PROMEDIO MENSUAL PROVENIENTE DEL TRABAJO DE LA POBLACIÓN OCUPADA MASCULINA, SEGÚN ÁMBITO GEOGRÁFICO, 2004-2015

(Soles corrientes)

Conclusión.

Ámbito geográfico	2015		Tasa de crecimiento promedio anual (%) 2004 - 2015	Variación porcentual 2015/2004			Diferencia Absoluta 2015/2004		
	Abs.	C.V. (%)		Porcentaje	%P>T	Significancia	Diferencia	%P>T	Significancia
Total	**1 475,3**	**1,4**	**6,1**	**91,3**	**0,0**	***	**704,2**	**0,0**	***
Lima Metropolitana 1/	2 029,6	2,9	4,9	68,5	0,0	***	825,0	0,0	***
Resto País	1 217,2	1,0	7,0	110,5	0,0	***	639,1	0,0	***
Área de residencia									
Urbana	1 688,4	1,5	5,4	77,7	0,0	***	738,5	0,0	***
Rural	770,4	1,8	7,7	126,3	0,0	***	429,9	0,0	***
Región natural									
Costa	1 730,4	2,0	5,2	73,7	0,0	***	734,4	0,0	***
Sierra	1 131,9	1,9	7,6	123,3	0,0	***	625,1	0,0	***
Selva	1 197,4	2,4	8,7	150,0	0,0	***	718,5	0,0	***
Departamento									
Amazonas	1 030,3	5,4	7,4	119,2	0,0	***	560,2	0,0	***
Áncash	1 165,1	3,6	6,0	88,9	0,0	***	548,2	0,0	***
Apurímac	1 024,8	7,0	8,5	144,4	0,0	***	605,5	0,0	***
Arequipa	1 809,5	3,4	7,5	121,9	0,0	***	994,1	0,0	***
Ayacucho	1 046,4	11,9	8,6	148,6	0,0	***	625,4	0,0	***
Cajamarca	957,5	6,8	7,1	112,2	0,0	***	506,2	0,0	***
Callao	1 745,9	2,9	-	-	-		-	-	
Cusco	1 107,8	3,8	9,0	159,2	0,0	***	680,4	0,0	***
Huancavelica	817,9	6,1	8,4	142,3	0,0	***	480,3	0,0	***
Huánuco	1 016,2	6,0	10,3	194,5	0,0	***	671,2	0,0	***
Ica	1 460,5	2,6	3,7	48,6	0,1		477,9	0,0	**
Junín	1 328,0	3,9	6,6	102,2	0,0	***	671,4	0,0	***
La Libertad	1 271,5	4,2	5,9	88,7	0,0	***	597,5	0,0	***
Lambayeque	1 192,9	3,6	6,0	90,4	0,0	***	566,3	0,0	***
Lima	1 992,3	3,0	-	-	-		-	-	
Loreto	1 222,5	5,4	8,8	152,7	0,0	***	738,8	0,0	***
Madre de Dios	1 762,6	4,8	6,8	105,5	0,0	***	905,0	0,0	***
Moquegua	2 202,8	6,7	8,9	154,4	0,0	***	1 337,0	0,0	***
Pasco	1 039,2	5,8	6,1	91,7	0,0	***	497,0	0,0	***
Piura	1 075,7	3,2	6,6	102,3	0,0	***	543,9	0,0	***
Puno	988,8	5,3	7,1	113,1	0,0	***	524,8	0,0	***
San Martín	1 223,5	6,3	10,0	186,1	0,0	***	795,8	0,0	***
Tacna	1 565,8	5,1	4,8	66,9	0,0	***	627,5	0,0	***
Tumbes	1 367,3	4,1	5,1	73,1	0,0	***	577,2	0,0	***
Ucayali	1 288,6	3,3	7,1	112,1	0,0	***	681,2	0,0	***
Lima y Callao 2/	1 967,3	2,7	5,0	71,3	0,0	***	819,2	0,0	***
Provincia de Lima	2 065,2	3,2	-	-	-		-	-	
Región Lima 3/	1 337,9	3,2	-	-	-		-	-	

1/ Comprende la provincia de Lima y la Provincia Constitucional del Callao.

2/ Comprende el departamento de Lima y la Provincia Constitucional del Callao.

3/ Incluye las provincias de: Barranca, Cajatambo, Canta, Cañete, Huaral, Huarochiri, Huaura, Oyón y Yauyos. Excluye la provincia de Lima.

Fuente: Instituto Nacional de Estadística e Informática -Encuesta Nacional de Hogares.

CUADRO Nº 10.3

PERÚ: INGRESO PROMEDIO MENSUAL PROVENIENTE DEL TRABAJO DE LA POBLACIÓN OCUPADA FEMENINA, SEGÚN ÁMBITO GEOGRÁFICO, 2004-2015

(Soles corrientes)

Ámbito geográfico	2004	2005	2006	2007	2008	2009	2010	2011	2012	2013	2014
Total	**522,6**	**551,0**	**576,8**	**656,1**	**674,4**	**741,2**	**737,7**	**819,3**	**903,0**	**935,4**	**984,7**
Lima Metropolitana 1/	770,4	831,3	852,1	894,9	957,2	1 037,8	997,7	1 095,6	1 231,2	1 283,5	1 353,9
Resto País	375,8	392,6	410,3	513,0	505,5	564,6	585,5	654,1	708,5	730,9	766,5
Área de residencia											
Urbana	589,0	627,6	651,6	745,7	756,9	833,6	821,0	901,3	1 001,5	1 033,2	1 089,6
Rural	228,5	206,8	224,9	241,1	283,1	304,6	328,9	391,7	389,5	400,7	414,2
Región natural											
Costa	628,6	676,2	692,8	779,4	791,1	865,9	843,2	932,6	1 037,8	1 077,0	1 133,4
Sierra	328,0	334,4	369,0	425,3	453,5	507,3	543,0	614,6	649,5	684,0	733,2
Selva	419,1	403,4	457,5	535,0	584,9	631,2	639,2	700,0	801,9	800,0	791,9
Departamento											
Amazonas	345,6	305,3	378,9	452,1	532,9	524,0	597,1	573,4	707,6	705,8	679,1
Áncash	343,4	406,6	443,7	496,4	485,0	553,0	597,4	676,1	764,9	730,8	788,8
Apurímac	359,3	456,2	434,7	384,5	430,9	439,5	554,9	452,0	554,9	633,6	709,9
Arequipa	431,5	454,2	520,0	625,3	677,2	777,1	774,8	932,2	930,1	985,8	968,5
Ayacucho	295,2	292,0	306,7	386,5	427,2	460,8	471,3	551,3	586,0	635,8	593,3
Cajamarca	328,2	305,6	313,0	325,2	355,8	396,5	441,3	567,2	551,0	608,4	559,9
Callao	-	-	-	742,1	812,2	923,1	855,8	838,8	951,0	1 066,4	1 224,9
Cusco	325,4	340,1	388,3	504,7	487,9	593,2	590,1	686,8	775,9	776,5	910,0
Huancavelica	246,4	257,9	249,6	296,5	341,2	393,4	423,5	472,5	420,1	470,2	490,5
Huánuco	283,1	286,0	319,7	385,7	394,1	426,8	477,4	588,5	686,2	753,2	708,3
Ica	423,9	548,2	482,0	583,8	604,4	688,6	700,6	795,4	741,4	812,8	887,5
Junín	403,5	359,3	394,5	542,5	554,1	613,9	597,0	634,8	658,5	717,4	755,4
La Libertad	400,1	448,7	449,2	839,0	536,3	645,3	568,9	657,7	645,5	760,4	841,9
Lambayeque	385,8	398,3	387,3	421,7	415,7	448,7	493,8	525,2	612,1	597,4	653,5
Lima	-	-	-	897,8	943,0	1 015,0	989,8	1 087,6	1 227,2	1 265,5	1 326,3
Loreto	451,2	437,1	513,6	548,0	598,3	667,1	685,2	733,4	848,7	774,7	886,1
Madre de Dios	668,2	663,4	884,9	843,0	1 029,9	1 112,6	1 125,1	1 284,7	1 493,4	1 495,7	1 441,6
Moquegua	498,5	565,3	527,4	711,6	670,1	735,0	755,7	900,6	1 024,0	1 035,3	1 140,2
Pasco	390,3	353,0	369,0	459,1	471,7	497,0	557,0	542,9	577,3	582,6	523,6
Piura	348,9	306,4	356,1	378,5	434,2	509,4	519,3	632,6	656,0	647,1	592,1
Puno	256,1	246,3	295,1	283,3	312,1	376,5	427,3	434,8	500,2	539,1	681,9
San Martín	392,8	396,6	404,0	555,3	619,8	598,8	662,8	659,7	809,3	787,3	813,1
Tacna	515,8	556,7	614,1	639,5	692,8	749,7	794,0	799,5	955,2	985,6	1 009,0
Tumbes	440,4	473,9	429,8	587,0	540,4	610,3	655,8	693,8	778,0	745,3	783,1
Ucayali	460,1	459,2	457,8	573,1	678,5	707,8	695,2	794,5	839,4	812,4	743,3
Lima y Callao 2/	748,5	814,4	826,7	884,1	931,9	1 006,7	977,2	1 065,3	1 202,5	1 247,1	1 317,2
Provincia de Lima	-	-	-	910,9	972,0	1 050,2	1 013,7	1 123,4	1 261,2	1 307,6	1 367,6
Región Lima 3/	-	-	-	749,3	634,7	641,5	724,5	718,2	863,4	799,3	851,1

Continúa...

CUADRO Nº 10.3

PERÚ: INGRESO PROMEDIO MENSUAL PROVENIENTE DEL TRABAJO DE LA POBLACIÓN OCUPADA FEMENINA, SEGÚN ÁMBITO GEOGRÁFICO, 2004-2015

(Soles corrientes)

Conclusión.

Ámbito geográfico	2015		Tasa de crecimiento promedio anual (%) 2004 - 2015	Variación porcentual 2015/2004			Diferencia Absoluta 2015/2004		
	Abs.	C.V. (%)		Porcentaje	%P>T	Significancia	Diferencia	%P>T	Significancia
Total	**1 052,7**	**1,7**	**6,6**	**101,4**	**0,0**	***	**530,1**	**0,0**	***
Lima Metropolitana 1/	1 465,0	3,0	6,0	90,2	0,0	***	694,6	0,0	***
Resto País	809,4	1,5	7,2	115,4	0,0	***	433,6	0,0	***
Área de residencia									
Urbana	1 161,2	1,8	6,4	97,1	0,0	***	572,2	0,0	***
Rural	433,4	2,4	6,0	89,6	0,0	***	204,9	0,0	***
Región natural									
Costa	1 230,4	2,3	6,3	95,7	0,0	***	601,8	0,0	***
Sierra	742,2	2,2	7,7	126,3	0,0	***	414,2	0,0	***
Selva	868,1	2,7	6,8	107,1	0,0	***	449,0	0,0	***
Departamento									
Amazonas	737,6	8,6	7,1	113,4	0,0	***	392,0	0,0	***
Áncash	768,4	5,5	7,6	123,7	0,0	***	425,0	0,0	***
Apurímac	735,2	8,4	6,7	104,6	0,0	***	375,8	0,0	***
Arequipa	1 006,4	3,6	8,0	133,2	0,0	***	574,9	0,0	***
Ayacucho	661,7	6,7	7,6	124,2	0,0	***	366,5	0,0	***
Cajamarca	587,4	9,4	5,4	78,9	0,0	***	259,1	0,0	***
Callao	1 204,7	4,8	-	-	-		-	-	
Cusco	905,5	5,5	9,8	178,3	0,0	***	580,1	0,0	***
Huancavelica	533,9	7,4	7,3	116,7	0,0	***	287,5	0,0	***
Huánuco	764,8	7,8	9,5	170,2	0,0	***	481,7	0,0	***
Ica	1 001,8	5,5	8,1	136,3	0,0	***	577,9	0,0	***
Junín	855,0	4,8	7,1	111,9	0,0	***	451,5	0,0	***
La Libertad	922,1	7,3	7,9	130,5	0,0	***	522,0	0,0	***
Lambayeque	731,9	5,2	6,0	89,7	0,0	***	346,1	0,0	***
Lima	1 448,5	3,0	-	-	-		-	-	
Loreto	893,2	6,0	6,4	97,9	0,0	***	441,9	0,0	***
Madre de Dios	1 416,9	10,4	7,1	112,1	0,0	***	748,7	0,0	***
Moquegua	1 107,9	5,0	7,5	122,2	0,0	***	609,3	0,0	***
Pasco	597,4	6,1	3,9	53,0	0,0	**	207,0	0,0	***
Piura	691,8	4,3	6,4	98,3	0,0	***	342,9	0,0	***
Puno	558,2	6,3	7,3	118,0	0,0	***	302,1	0,0	***
San Martín	809,5	5,9	6,8	106,1	0,0	***	416,7	0,0	***
Tacna	976,5	5,8	6,0	89,3	0,0	***	460,7	0,0	***
Tumbes	794,8	4,6	5,5	80,5	0,0	***	354,4	0,0	***
Ucayali	942,3	3,4	6,7	104,8	0,0	***	482,2	0,0	***
Lima y Callao 2/	1 427,1	1,5	6,0	90,7	0,0	***	678,5	0,0	***
Provincia de Lima	1 492,3	3,2	-	-	-		-	-	
Región Lima 3/	937,5	5,8	-	-	-		-	-	

1/ Comprende la provincia de Lima y la Provincia Constitucional del Callao.

2/ Comprende el departamento de Lima y la Provincia Constitucional del Callao.

3/ Incluye las provincias de: Barranca, Cajatambo, Canta, Cañete, Huaral, Huarochiri, Huaura, Oyón y Yauyos. Excluye la provincia de Lima.

Fuente: Instituto Nacional de Estadística e Informática -Encuesta Nacional de Hogares.

CUADRO Nº 10.4

PERÚ: INGRESO PROMEDIO MENSUAL PROVENIENTE DE LA ACTIVIDAD PRINCIPAL, SEGÚN ÁMBITO GEOGRÁFICO, 2004- 2015

(Soles corrientes)

Ámbito geográfico	2004	2005	2006	2007	2008	2009	2010	2011	2012	2013	2014	2015	Tasa de crecimiento promedio anual (%) 2004 - 2015	Variación porcentual 2015/2014
Total	**635,1**	**640,0**	**687,0**	**760,8**	**832,4**	**895,6**	**914,6**	**994,3**	**1 080,5**	**1 116,2**	**1 167,2**	**1 232,8**	**6,2**	**5,6**
Lima Metropolitana 1/	968,5	979,7	1 028,2	1 102,4	1 192,0	1 268,1	1 241,7	1 346,4	1 473,0	1 521,6	1 613,5	1 724,9	5,4	6,9
Resto País	469,3	476,4	514,0	586,4	646,4	704,0	745,9	812,3	876,9	907,6	940,8	980,2	6,9	4,2
Área de residencia														
Urbana	756,4	763,1	812,5	898,2	968,3	1 036,4	1 047,7	1 127,0	1 229,6	1 262,2	1 322,3	1 394,9	5,7	5,5
Rural	275,4	270,8	292,1	317,8	376,6	416,3	446,1	502,9	522,8	543,9	559,6	579,2	7,0	3,5
Región natural														
Costa	800,6	804,2	857,3	930,0	999,3	1 069,4	1 072,7	1 154,7	1 268,3	1 299,3	1 370,1	1 458,0	5,6	6,4
Sierra	405,8	417,0	440,6	499,9	579,5	638,8	669,1	743,1	785,1	844,8	875,9	899,4	7,5	2,7
Selva	426,5	436,4	495,1	587,8	656,5	695,2	756,3	841,6	902,1	907,4	920,8	979,2	7,8	6,3
Departamento														
Amazonas	382,9	335,9	398,0	478,0	565,2	631,0	694,7	697,5	757,3	740,3	735,8	824,7	7,2	12,1
Áncash	489,8	511,4	513,6	572,7	681,4	681,8	777,1	849,3	871,1	905,3	938,2	920,1	5,9	-1,9
Apurímac	355,5	354,0	410,3	399,0	440,3	451,8	527,1	483,1	545,0	649,0	739,9	793,0	7,6	7,2
Arequipa	595,0	616,5	644,3	770,4	926,0	985,1	983,1	1 183,8	1 216,5	1 301,4	1 363,4	1 397,6	8,1	2,5
Ayacucho	346,4	339,8	351,5	446,2	472,6	525,7	589,8	637,8	683,8	693,9	691,2	831,6	8,3	20,3
Cajamarca	361,8	384,1	415,3	419,8	491,5	558,0	630,6	718,1	727,4	760,6	697,7	739,9	6,7	6,0
Callao	-	-	-	937,6	1 053,0	1 168,8	1 155,7	1 129,9	1 279,6	1 313,6	1 456,2	1 476,7	-	1,4
Cusco	360,1	380,3	427,3	535,5	598,2	689,6	704,7	788,7	891,5	931,1	980,2	931,5	9,0	-5,0
Huancavelica	283,0	263,4	242,0	341,7	379,0	417,0	466,9	513,7	547,9	581,6	503,8	604,5	7,1	20,0
Huánuco	298,8	296,9	347,1	427,1	475,8	511,4	554,7	621,8	768,9	817,5	789,2	836,1	9,8	5,9
Ica	743,7	756,5	849,4	668,2	756,9	848,3	865,7	945,9	977,3	1 034,1	1 136,6	1 232,8	4,7	8,5
Junín	528,3	518,0	582,0	643,9	730,0	743,8	737,5	848,9	915,8	939,1	973,8	1 044,4	6,4	7,2
La Libertad	539,7	550,1	565,3	772,2	701,9	857,8	836,7	840,4	940,4	992,0	1 036,0	1 058,2	6,3	2,1
Lambayeque	499,9	470,6	505,6	553,5	586,9	612,4	661,4	701,6	792,9	781,6	851,6	948,9	6,0	11,4
Lima	-	-	-	1 083,2	1 168,1	1 231,9	1 221,7	1 326,5	1 451,3	1 492,4	1 576,7	1 696,6	-	7,6
Loreto	444,5	452,9	524,7	581,2	651,9	663,4	763,0	789,1	846,0	824,8	922,4	975,6	7,4	5,8
Madre de Dios	746,6	810,5	979,9	1 001,2	1 160,7	1 274,6	1 334,0	1 637,7	1 686,6	1 755,6	1 638,9	1 520,1	6,7	-7,3
Moquegua	707,7	787,5	865,9	1 088,5	1 260,1	1 304,3	1 410,8	1 453,5	1 605,9	1 693,9	1 721,4	1 693,2	8,3	-1,6
Pasco	465,2	498,7	477,7	620,9	717,4	754,0	832,8	800,7	762,8	781,9	795,2	806,1	5,1	1,4
Piura	426,3	411,7	480,3	494,2	559,5	691,8	684,7	771,2	814,5	829,4	834,5	868,2	6,7	4,0
Puno	348,5	319,3	348,3	370,7	417,6	465,6	524,8	565,3	626,1	719,7	799,9	738,4	7,1	-7,7
San Martín	377,1	403,0	417,4	607,1	696,5	706,5	777,2	879,2	922,4	898,6	954,7	996,4	9,2	4,4
Tacna	728,5	780,3	838,7	842,2	985,9	993,1	1 062,4	1 061,7	1 171,7	1 193,3	1 208,4	1 240,0	5,0	2,6
Tumbes	581,0	668,3	654,6	785,9	717,7	754,6	816,2	937,1	984,8	1 022,3	1 054,0	1 073,1	5,7	1,8
Ucayali	537,5	575,2	533,7	693,3	708,8	778,7	767,3	894,3	950,5	963,9	949,4	1 108,9	6,8	16,8
Lima y Callao 2/	931,0	943,5	993,5	1 069,6	1 157,4	1 225,9	1 215,3	1 308,1	1 435,4	1 475,4	1 565,2	1 675,6	5,5	7,1
Provincia de Lima	-	-	-	1 121,3	1 207,8	1 279,7	1 251,7	1 371,0	1 494,8	1 545,7	1 631,7	1 753,7	-	7,5
Región Lima 3/	-	-	-	725,1	784,1	770,1	915,4	885,8	1 024,4	962,7	1 023,8	1 124,8	-	9,9

1/ Comprende la provincia de Lima y la Provincia Constitucional del Callao.

2/ Comprende el departamento de Lima y la Provincia Constitucional del Callao.

3/ Incluye las provincias de: Barranca, Cajatambo, Canta, Cañete, Huaral, Huarochiri, Huaura, Oyón y Yauyos. Excluye la provincia de Lima.

Fuente: Instituto Nacional de Estadística e Informática -Encuesta Nacional de Hogares.

CUADRO Nº 10.5

PERÚ: INGRESO PROMEDIO MENSUAL PROVENIENTE DE LA ACTIVIDAD PRINCIPAL DE LA POBLACIÓN OCUPADA MASCULINA, SEGÚN ÁMBITO GEOGRÁFICO, 2004-2015

(Soles corrientes)

Ámbito geográfico	2004	2005	2006	2007	2008	2009	2010	2011	2012	2013	2014	2015	Tasa de crecimiento promedio anual (%) 2004 - 2015	Variación porcentual 2015/2014
Total	**720,7**	**709,4**	**772,6**	**852,1**	**964,1**	**1 029,7**	**1 067,7**	**1 147,8**	**1 238,7**	**1 274,5**	**1 327,9**	**1 385,7**	**6,1**	**4,4**
Lima Metropolitana 1/	1 141,2	1 108,4	1 187,1	1 293,7	1 408,7	1 492,6	1 472,0	1 585,5	1 707,5	1 748,9	1 865,8	1 961,2	5,0	5,1
Resto País	533,5	535,7	585,3	650,2	755,8	814,5	876,9	943,9	1 017,6	1 052,3	1 083,5	1 117,7	7,0	3,2
Área de residencia														
Urbana	895,4	877,5	949,1	1 039,7	1 158,5	1 225,6	1 258,1	1 338,8	1 446,7	1 475,0	1 540,1	1 605,3	5,5	4,2
Rural	300,0	300,5	323,4	358,9	428,5	478,0	515,9	569,2	598,2	628,0	642,8	659,3	7,4	2,6
Región natural														
Costa	940,1	911,4	994,6	1 067,7	1 183,3	1 257,8	1 280,7	1 359,3	1 479,7	1 500,9	1 589,0	1 657,8	5,3	4,3
Sierra	460,9	475,1	492,5	561,7	678,1	744,8	778,9	856,2	905,6	982,8	998,0	1 028,4	7,6	3,0
Selva	440,1	458,3	522,3	630,3	714,3	747,2	841,1	941,6	991,3	995,3	1 017,3	1 069,2	8,4	5,1
Departamento														
Amazonas	406,8	364,5	421,8	510,0	601,5	701,2	771,0	772,9	800,8	776,3	790,4	890,9	7,4	12,7
Áncash	578,1	592,0	571,5	636,1	817,3	772,8	921,1	991,6	990,9	1 056,5	1 097,8	1 054,2	5,6	-4,0
Apurímac	370,1	312,0	406,8	411,7	453,8	471,0	544,9	524,9	563,0	680,5	776,5	841,3	7,8	8,4
Arequipa	728,4	750,1	742,9	901,3	1 133,1	1 157,2	1 193,4	1 423,2	1 480,6	1 594,0	1 696,8	1 732,7	8,2	2,1
Ayacucho	382,4	372,4	382,6	496,1	512,3	593,4	688,3	710,5	758,4	756,8	780,3	948,8	8,6	21,6
Cajamarca	388,6	431,2	480,3	480,9	587,0	664,6	759,4	816,7	845,2	871,3	802,2	855,2	7,4	6,6
Callao	-	-	-	1 091,1	1 235,2	1 376,0	1 405,2	1 379,3	1 544,4	1 521,4	1 653,4	1 688,8	-	2,1
Cusco	392,8	418,6	463,9	572,5	684,3	783,8	808,8	891,2	1 006,6	1 071,1	1 067,0	981,2	8,7	-8,0
Huancavelica	306,2	269,4	244,4	375,1	413,1	460,1	519,2	557,9	638,2	675,5	532,6	661,8	7,3	24,3
Huánuco	311,3	308,4	369,5	458,0	534,7	581,4	616,3	672,7	842,6	885,2	862,6	898,9	10,1	4,2
Ica	952,2	915,2	1 082,5	750,2	888,5	998,1	1 009,1	1 084,5	1 175,8	1 218,0	1 337,2	1 412,3	3,6	5,6
Junín	618,2	633,9	711,6	731,1	870,9	860,0	861,2	1 038,8	1 113,9	1 123,5	1 151,4	1 218,6	6,4	5,8
La Libertad	631,5	628,7	654,2	753,8	838,7	1 029,8	1 038,4	981,3	1 169,8	1 170,5	1 197,2	1 193,1	6,0	-0,3
Lambayeque	587,5	531,6	589,9	670,3	736,9	761,9	816,6	869,9	940,3	949,2	1 025,1	1 131,5	6,1	10,4
Lima	-	-	-	1 255,1	1 378,5	1 444,8	1 441,7	1 557,8	1 672,0	1 709,8	1 819,7	1 922,2	-	5,6
Loreto	451,8	467,2	546,5	626,4	710,0	691,8	842,5	859,5	928,1	911,4	982,4	1 062,8	8,1	8,2
Madre de Dios	791,2	875,0	1 043,5	1 097,6	1 243,9	1 380,5	1 473,3	1 826,9	1 818,7	1 938,3	1 795,2	1 621,2	6,7	-9,7
Moquegua	825,9	918,7	1 053,5	1 326,1	1 587,9	1 647,7	1 812,0	1 790,7	2 005,3	2 121,9	2 079,4	2 088,7	8,8	0,4
Pasco	520,2	562,8	535,1	696,4	842,2	889,5	989,6	951,4	863,3	900,7	947,3	930,1	5,4	-1,8
Piura	491,8	489,7	570,9	594,4	668,6	828,6	824,0	891,1	952,3	969,0	1 015,8	994,6	6,6	-2,1
Puno	427,3	374,2	396,8	445,6	513,6	549,8	622,7	695,7	758,4	892,1	929,6	912,2	7,1	-1,9
San Martín	382,7	413,5	427,1	643,1	754,5	765,3	853,0	1 006,4	1 003,7	973,5	1 048,1	1 098,4	10,1	4,8
Tacna	900,0	944,9	1 013,5	1 013,0	1 194,2	1 176,9	1 277,1	1 265,9	1 355,1	1 375,7	1 390,2	1 464,5	4,5	5,3
Tumbes	681,9	798,1	815,7	927,9	838,8	872,6	947,5	1 095,5	1 147,2	1 203,8	1 224,8	1 253,2	5,7	2,3
Ucayali	584,2	634,0	577,2	782,2	761,5	846,5	835,2	972,0	1 032,0	1 073,5	1 087,7	1 222,3	6,9	12,4
Lima y Callao 2/	1 086,2	1 054,1	1 139,7	1 239,0	1 364,2	1 437,9	1 438,1	1 540,5	1 659,8	1 691,4	1 803,1	1 898,6	5,2	5,3
Provincia de Lima	-	-	-	1 318,5	1 429,9	1 507,1	1 479,9	1 609,9	1 726,6	1 776,2	1 891,9	1 995,4	-	5,5
Región Lima 3/	-	-	-	730,4	914,4	881,9	1 075,9	1 059,0	1 169,6	1 099,4	1 162,4	1 265,2	-	8,8

1/ Comprende la provincia de Lima y la Provincia Constitucional del Callao.

2/ Comprende el departamento de Lima y la Provincia Constitucional del Callao.

3/ Incluye las provincias de: Barranca, Cajatambo, Canta, Cañete, Huaral, Huarochiri, Huaura, Oyón y Yauyos. Excluye la provincia de Lima.

Fuente: Instituto Nacional de Estadística e Informática -Encuesta Nacional de Hogares.

CUADRO Nº 10.6

PERÚ: INGRESO PROMEDIO MENSUAL PROVENIENTE DE LA ACTIVIDAD PRINCIPAL DE LA POBLACIÓN OCUPADA FEMENINA, SEGÚN ÁMBITO GEOGRÁFICO, 2004-2015

(Soles corrientes)

Ámbito geográfico	2004	2005	2006	2007	2008	2009	2010	2011	2012	2013	2014	2015	Tasa de crecimiento promedio anual (%) 2004 - 2015	Variación porcentual 2015/2014
Total	**494,5**	**526,0**	**548,8**	**621,6**	**633,2**	**694,8**	**690,4**	**770,7**	**849,2**	**885,9**	**933,9**	**1 006,4**	**6,7**	**7,8**
Lima Metropolitana 1/	733,5	802,0	816,4	858,5	912,4	982,1	948,7	1 050,8	1 177,8	1 236,3	1 305,5	1 425,2	6,2	9,2
Resto País	352,9	369,9	386,8	479,7	466,5	523,7	539,2	603,3	654,6	680,2	714,3	759,3	7,2	6,3
Área de residencia														
Urbana	558,4	600,2	620,6	708,2	712,7	783,1	771,8	850,7	944,0	982,8	1 036,6	1 113,6	6,5	7,4
Rural	211,1	192,4	210,6	220,6	256,6	277,5	291,3	353,9	354,9	356,8	375,6	394,2	5,8	4,9
Región natural														
Costa	597,3	648,7	660,1	742,8	747,8	816,6	796,5	886,1	986,5	1 030,2	1 083,4	1 186,9	6,4	9,6
Sierra	305,6	313,4	351,4	398,0	420,9	467,6	496,7	565,5	599,3	636,5	685,9	698,2	7,8	1,8
Selva	394,7	381,6	427,3	493,2	532,8	583,5	586,0	640,0	723,0	728,6	726,7	798,7	6,6	9,9
Departamento														
Amazonas	333,2	268,5	344,5	409,0	481,2	478,7	539,2	532,9	657,1	658,9	608,3	678,7	6,7	11,6
Áncash	324,9	359,0	408,3	468,4	448,7	521,2	534,7	627,3	685,7	671,4	698,8	701,1	7,2	0,3
Apurímac	321,0	445,4	417,7	370,8	412,1	412,2	493,4	402,6	513,5	591,5	669,6	700,4	7,3	4,6
Arequipa	411,5	433,7	504,9	594,4	643,9	740,4	712,7	858,3	861,4	922,8	924,8	969,4	8,1	4,8
Ayacucho	277,4	277,9	291,1	363,5	404,4	413,6	438,5	512,9	553,7	596,1	539,4	630,8	7,8	16,9
Cajamarca	307,3	287,3	295,1	311,5	330,2	367,9	411,1	540,3	507,5	573,2	521,3	525,1	5,0	0,7
Callao	-	-	-	712,6	775,0	871,3	825,2	795,8	918,9	1 033,9	1 182,7	1 160,9	-	-1,8
Cusco	303,4	319,4	363,1	471,9	449,3	538,4	548,0	637,4	724,3	719,5	852,0	859,1	9,9	0,8
Huancavelica	229,3	249,7	237,1	277,5	317,8	337,2	373,0	438,9	391,1	423,6	449,6	495,7	7,3	10,3
Huánuco	269,7	271,5	296,8	367,4	364,9	384,1	445,7	527,9	638,2	694,9	662,4	728,5	9,5	10,0
Ica	410,4	519,8	458,8	547,3	573,2	642,7	662,4	748,8	699,4	772,2	848,4	961,0	8,0	13,3
Junín	379,9	338,3	374,3	513,2	517,9	565,2	549,4	575,8	625,0	667,8	702,7	781,6	6,8	11,2
La Libertad	383,4	412,8	425,7	800,7	496,5	590,3	526,3	621,6	602,4	721,4	795,6	862,7	7,6	8,4
Lambayeque	367,1	378,5	364,5	391,0	381,2	416,4	457,9	484,9	579,6	557,6	616,4	695,0	6,0	12,8
Lima	-	-	-	860,9	897,4	960,6	939,3	1 041,1	1 172,0	1 217,3	1 278,2	1 409,1	-	10,2
Loreto	428,8	416,5	475,4	486,0	537,3	606,3	607,3	654,8	699,6	675,9	812,2	812,3	6,0	0,0
Madre de Dios	633,2	647,0	839,6	779,6	978,7	1 022,2	1 036,4	1 177,5	1 409,9	1 368,2	1 290,2	1 294,7	6,7	0,3
Moquegua	483,7	534,2	506,6	661,4	631,5	690,8	689,0	827,2	959,2	967,8	1 067,2	1 036,4	7,2	-2,9
Pasco	343,7	339,0	357,9	436,2	444,5	475,7	527,4	512,4	551,4	548,5	494,0	557,0	4,5	12,8
Piura	311,8	278,6	326,2	337,5	379,2	477,8	475,0	578,3	596,3	603,3	542,5	649,8	6,9	19,8
Puno	228,3	234,6	276,7	260,5	281,8	348,0	390,3	388,7	453,1	493,2	624,3	516,9	7,7	-17,2
San Martín	361,2	374,4	390,8	514,7	556,2	570,7	614,2	595,7	740,3	713,0	737,1	759,7	7,0	3,1
Tacna	493,8	534,1	582,1	583,2	655,8	717,3	748,0	758,4	914,2	938,8	957,5	919,1	5,8	-4,0
Tumbes	392,6	425,8	373,2	524,3	490,9	542,1	591,8	636,4	693,3	688,2	731,1	742,9	6,0	1,6
Ucayali	431,0	444,7	438,0	510,8	610,0	650,1	641,2	746,9	801,5	766,0	699,8	902,4	6,9	29,0
Lima y Callao 2/	713,0	787,1	792,1	847,9	887,0	952,6	928,6	1 019,1	1 149,4	1 200,4	1 269,7	1 387,2	6,2	9,3
Provincia de Lima	-	-	-	873,7	926,4	994,1	962,8	1 078,3	1 205,5	1 258,9	1 318,7	1 452,9	-	10,2
Región Lima 3/	-	-	-	715,9	589,0	605,3	679,7	657,5	814,1	757,8	813,2	897,4	-	10,4

1/ Comprende la provincia de Lima y la Provincia Constitucional del Callao.

2/ Comprende el departamento de Lima y la Provincia Constitucional del Callao.

3/ Incluye las provincias de: Barranca, Cajatambo, Canta, Cañete, Huaral, Huarochiri, Huaura, Oyón y Yauyos. Excluye la provincia de Lima.

Fuente: Instituto Nacional de Estadística e Informática -Encuesta Nacional de Hogares.

CUADRO Nº 10.7

PERÚ: INGRESO PROMEDIO MENSUAL PROVENIENTE DE LA ACTIVIDAD SECUNDARIA, SEGÚN ÁMBITO GEOGRÁFICO, 2004- 2015

(Soles corrientes)

Ámbito geográfico	2004	2005	2006	2007	2008	2009	2010	2011	2012	2013	2014	2015	Tasa de crecimiento promedio anual (%) 2004 - 2015	Variación porcentual 2015/2014
Total	**42,0**	**36,2**	**40,3**	**53,7**	**62,2**	**70,2**	**73,0**	**75,4**	**75,2**	**69,9**	**72,7**	**72,1**	**5,0**	**-0,8**
Lima Metropolitana 1/	52,2	38,5	44,9	61,4	66,9	65,7	63,8	63,6	64,6	51,9	62,4	55,8	0,6	-10,6
Resto País	36,9	35,0	38,0	49,8	59,7	72,5	77,7	81,5	80,6	79,1	77,9	80,5	7,4	3,3
Área de residencia														
Urbana	44,6	36,4	41,6	56,9	64,7	72,6	72,8	75,1	73,9	66,3	70,8	67,8	3,9	-4,2
Rural	34,1	35,3	36,4	43,5	53,7	62,0	73,4	76,5	79,8	84,1	79,9	89,3	9,1	11,8
Región natural														
Costa	45,9	37,3	42,4	56,8	62,9	66,0	67,2	67,6	65,8	55,3	63,9	60,2	2,5	-5,8
Sierra	37,6	33,1	35,0	44,7	55,7	70,6	78,6	77,9	82,5	85,2	79,9	80,3	7,1	0,4
Selva	34,5	38,5	44,0	61,0	74,2	88,9	86,3	106,3	101,9	101,8	96,2	108,6	11,0	13,0
Departamento														
Amazonas	46,8	36,8	52,6	64,3	78,1	87,6	111,5	86,5	101,5	82,8	121,8	114,3	8,5	-6,2
Áncash	31,8	46,0	53,2	51,7	52,7	87,0	93,0	92,7	102,3	103,6	110,4	94,3	10,4	-14,6
Apurímac	46,0	21,1	30,4	33,2	51,7	69,0	106,9	115,1	75,1	129,7	101,7	132,5	10,1	30,3
Arequipa	58,8	30,2	38,7	49,0	69,7	75,2	140,0	75,4	83,4	75,9	65,6	59,3	0,1	-9,5
Ayacucho	31,4	27,1	23,8	31,7	47,1	53,6	54,9	110,1	66,4	58,6	82,3	73,0	8,0	-11,3
Cajamarca	49,0	46,1	42,0	54,1	60,6	92,5	93,8	75,5	84,5	77,8	62,9	88,3	5,5	40,5
Callao	-	-	-	37,7	44,3	69,2	63,5	59,4	50,5	37,7	38,3	51,7	-	35,0
Cusco	30,0	31,0	36,8	49,6	56,5	74,5	71,1	100,1	82,1	114,4	101,0	94,0	10,9	-6,9
Huancavelica	27,1	18,8	22,8	39,4	48,6	77,9	93,5	100,4	94,0	101,9	118,3	115,4	14,1	-2,4
Huánuco	27,7	37,3	39,0	35,5	56,5	61,0	68,3	98,5	79,5	81,1	88,6	87,5	11,0	-1,3
Ica	23,9	31,2	32,1	39,1	41,5	48,2	59,5	53,2	45,6	48,2	50,6	45,3	6,0	-10,5
Junín	32,8	23,2	32,7	40,0	67,3	58,8	59,8	66,9	60,1	65,8	70,9	95,1	10,1	34,2
La Libertad	32,9	39,3	30,7	48,3	62,2	65,7	53,0	55,0	60,6	48,9	56,4	70,7	7,2	25,3
Lambayeque	31,0	28,6	30,9	40,7	55,1	66,9	55,0	56,0	50,6	54,2	54,4	51,1	4,7	-6,0
Lima	-	-	-	62,2	67,9	65,6	64,2	65,5	65,8	53,7	63,7	56,6	-	-11,2
Loreto	28,9	39,3	53,2	83,4	76,7	109,9	100,9	98,9	131,5	120,9	115,6	132,2	14,8	14,4
Madre de Dios	57,5	90,0	64,7	89,3	90,6	137,4	161,3	195,0	180,8	181,3	222,5	135,4	8,1	-39,1
Moquegua	31,2	42,2	32,3	46,1	73,4	70,1	130,6	110,6	174,5	134,0	102,3	98,0	11,0	-4,1
Pasco	29,7	14,9	15,1	24,3	36,4	58,6	60,6	95,9	71,9	75,9	70,9	86,3	10,2	21,7
Piura	39,0	37,0	44,6	55,4	61,8	69,2	57,7	85,1	71,8	61,9	67,9	66,8	5,0	-1,7
Puno	33,1	30,9	29,9	43,1	49,3	44,3	63,5	66,7	94,6	91,3	80,0	61,1	5,7	-23,6
San Martín	41,6	35,2	37,5	57,5	77,7	104,6	105,1	113,8	110,3	106,1	83,5	102,4	8,5	22,7
Tacna	31,5	29,2	51,8	66,4	49,0	59,4	62,9	73,9	72,4	77,8	86,9	83,2	9,2	-4,2
Tumbes	87,1	71,3	100,2	87,4	65,0	102,5	94,6	98,2	133,0	83,5	91,4	92,2	0,5	0,9
Ucayali	25,0	33,4	33,1	66,0	63,4	73,7	57,7	68,9	64,8	53,5	58,3	57,0	7,8	-2,2
Lima y Callao 2/	51,0	38,7	43,5	59,9	65,7	66,0	64,1	65,0	64,4	52,2	61,3	56,1	0,9	-8,4
Provincia de Lima	-	-	-	64,1	69,4	65,3	63,8	64,1	66,2	53,6	65,1	56,2	-	-13,7
Región Lima 3/	-	-	-	44,0	52,7	68,9	67,6	79,9	61,5	55,3	49,4	60,3	-	22,0

1/ Comprende la provincia de Lima y la Provincia Constitucional del Callao.

2/ Comprende el departamento de Lima y la Provincia Constitucional del Callao.

3/ Incluye las provincias de: Barranca, Cajatambo, Canta, Cañete, Huaral, Huarochiri, Huaura, Oyón y Yauyos. Excluye la provincia de Lima.

Fuente: Instituto Nacional de Estadística e Informática -Encuesta Nacional de Hogares.

CUADRO Nº 10.8

PERÚ: INGRESO PROMEDIO MENSUAL PROVENIENTE DE LA ACTIVIDAD SECUNDARIA DE LA POBLACIÓN OCUPADA MASCULINA, SEGÚN ÁMBITO GEOGRÁFICO, 2004-2015

(Soles corrientes)

Ámbito geográfico	2004	2005	2006	2007	2008	2009	2010	2011	2012	2013	2014	2015	Tasa de crecimiento promedio anual (%) 2004 - 2015	Variación porcentual 2015/2014
Total	**50,4**	**42,9**	**47,9**	**66,4**	**76,1**	**86,1**	**90,5**	**93,8**	**89,8**	**84,0**	**87,8**	**89,6**	**5,4**	**2,0**
Lima Metropolitana 1/	63,4	45,3	51,9	81,0	84,0	73,6	75,5	78,8	73,6	55,7	73,9	68,3	0,7	-7,5
Resto País	44,6	41,9	46,1	59,7	72,4	91,9	97,5	100,9	97,5	97,2	94,1	99,4	7,6	5,7
Área de residencia														
Urbana	54,5	42,8	49,1	71,4	79,9	89,1	90,8	93,9	86,5	78,3	84,4	83,0	3,9	-1,6
Rural	40,5	43,3	44,8	53,2	65,5	77,5	89,5	93,8	100,2	102,2	98,7	111,1	9,6	12,6
Región natural														
Costa	55,8	44,1	49,1	71,6	77,2	78,5	82,7	83,7	76,6	61,7	74,5	72,5	2,4	-2,6
Sierra	45,9	40,0	45,1	55,2	70,1	89,7	99,2	96,2	103,5	110,2	100,9	103,5	7,7	2,6
Selva	38,8	45,2	49,5	69,7	84,5	108,1	102,7	129,2	113,3	116,7	111,6	128,2	11,5	14,9
Departamento														
Amazonas	63,3	36,8	60,7	74,2	89,5	107,1	137,9	107,6	123,7	98,6	143,7	139,4	7,4	-3,0
Áncash	38,9	45,2	63,1	66,1	62,4	118,4	110,9	120,8	117,3	132,2	124,0	110,9	10,0	-10,6
Apurímac	49,2	25,9	36,7	42,1	67,4	89,1	130,8	149,2	94,3	177,8	133,6	183,5	12,7	37,3
Arequipa	87,0	37,2	55,5	62,4	96,4	102,4	200,6	76,4	94,3	85,9	82,2	76,9	-1,1	-6,5
Ayacucho	38,6	34,1	28,1	37,0	61,3	57,4	69,3	151,9	86,0	70,8	99,0	97,6	8,8	-1,4
Cajamarca	62,7	59,6	55,1	76,9	81,3	128,4	131,1	102,4	106,5	102,9	77,3	102,4	4,5	32,4
Callao	-	-	-	43,2	49,0	81,3	88,3	71,7	64,0	41,5	35,5	57,0	-	60,6
Cusco	34,7	37,6	43,3	59,5	66,9	86,8	90,3	134,4	103,0	152,5	130,1	126,6	12,5	-2,7
Huancavelica	31,4	23,5	28,0	50,0	62,7	89,6	117,3	139,9	131,4	134,7	159,3	156,1	15,7	-2,0
Huánuco	33,8	47,7	46,2	44,4	71,1	71,1	89,0	119,0	97,4	93,6	113,4	117,4	12,0	3,5
Ica	30,4	33,1	37,4	40,9	48,9	49,8	74,5	57,8	48,3	53,6	58,5	48,2	4,3	-17,6
Junín	38,4	24,7	40,5	47,2	87,9	65,3	67,8	72,4	78,3	76,8	82,7	109,5	10,0	32,3
La Libertad	42,5	41,3	35,4	54,8	77,1	72,5	59,8	67,2	72,5	55,5	63,2	78,4	5,7	24,1
Lambayeque	39,2	34,3	35,9	47,9	70,2	93,3	69,7	68,2	63,2	64,9	67,2	61,4	4,2	-8,6
Lima	-	-	-	81,7	85,2	74,5	74,9	81,0	74,2	58,1	76,5	70,1	-	-8,4
Loreto	31,9	46,6	59,8	93,5	84,7	134,2	112,6	109,6	121,6	133,7	138,3	159,7	15,8	15,5
Madre de Dios	66,4	119,1	73,5	100,6	108,6	157,1	195,3	231,0	227,2	206,6	254,3	141,4	7,1	-44,4
Moquegua	39,9	47,9	38,4	43,8	91,6	84,7	166,1	130,7	242,3	173,3	118,3	114,1	10,0	-3,6
Pasco	22,0	15,3	17,1	24,9	40,6	76,7	76,6	130,1	93,8	97,2	91,7	109,1	15,7	19,0
Piura	40,1	42,4	53,2	64,6	66,0	93,2	66,6	104,2	79,4	73,0	79,3	81,1	6,6	2,3
Puno	36,6	43,4	37,6	56,9	62,8	55,6	82,8	82,0	130,9	125,9	96,5	76,5	6,9	-20,7
San Martín	45,0	40,0	46,4	64,1	83,5	137,7	131,4	136,1	128,8	118,9	86,8	125,1	9,7	44,2
Tacna	38,3	33,6	65,3	73,0	56,6	77,4	74,4	96,1	94,8	99,9	112,4	101,3	9,2	-9,9
Tumbes	108,2	83,7	125,2	100,7	73,3	121,5	112,6	119,7	160,0	97,8	112,3	114,1	0,5	1,7
Ucayali	23,2	42,0	39,2	67,9	60,6	82,1	59,6	80,2	79,6	57,4	66,5	66,3	10,0	-0,2
Lima y Callao 2/	61,9	46,7	49,9	78,0	81,6	75,2	76,2	80,1	73,2	56,5	72,4	68,7	1,0	-5,0
Provincia de Lima	-	-	-	85,6	88,2	72,6	74,0	79,6	74,7	57,4	78,6	69,8	-	-11,2
Región Lima 3/	-	-	-	50,2	57,4	91,1	83,2	94,5	69,9	64,6	57,0	72,7	-	27,6

1/ Comprende la provincia de Lima y la Provincia Constitucional del Callao.

2/ Comprende el departamento de Lima y la Provincia Constitucional del Callao.

3/ Incluye las provincias de: Barranca, Cajatambo, Canta, Cañete, Huaral, Huarochiri, Huaura, Oyón y Yauyos. Excluye la provincia de Lima.

Fuente: Instituto Nacional de Estadística e Informática -Encuesta Nacional de Hogares.

CUADRO Nº 10.9

PERÚ: INGRESO PROMEDIO MENSUAL PROVENIENTE DE LA ACTIVIDAD SECUNDARIA DE LA POBLACIÓN OCUPADA FEMENINA, SEGÚN ÁMBITO GEOGRÁFICO, 2004-2015

(Soles corrientes)

Ámbito geográfico	2004	2005	2006	2007	2008	2009	2010	2011	2012	2013	2014	2015	Tasa de crecimiento promedio anual (%) 2004 - 2015	Variación porcentual 2015/2014
Total	**28,1**	**25,0**	**28,1**	**34,5**	**41,1**	**46,4**	**47,3**	**48,6**	**53,8**	**49,4**	**50,8**	**46,3**	**4,6**	**-8,9**
Lima Metropolitana 1/	36,8	29,2	35,6	36,4	44,8	55,7	48,9	44,9	53,4	47,1	48,3	39,8	0,7	-17,6
Resto País	23,0	22,7	23,5	33,4	39,0	40,9	46,3	50,8	54,0	50,8	52,2	50,1	7,3	-4,1
Área de residencia														
Urbana	30,5	27,4	31,0	37,5	44,2	50,5	49,2	50,6	57,4	50,5	53,0	47,5	4,1	-10,4
Rural	17,5	14,3	14,3	20,5	26,5	27,1	37,6	37,8	34,6	43,8	38,6	39,2	7,6	1,6
Región natural														
Costa	31,4	27,4	32,7	36,6	43,3	49,3	46,7	46,5	51,3	46,7	50,0	43,5	3,0	-13,0
Sierra	22,4	21,0	17,7	27,3	32,6	39,8	46,3	49,1	50,2	47,5	47,3	44,1	6,3	-6,9
Selva	24,4	21,8	30,2	41,7	52,2	47,7	53,2	60,1	79,0	71,5	65,2	69,4	10,0	6,5
Departamento														
Amazonas	12,4	36,8	34,4	43,1	51,7	45,2	57,8	40,5	50,4	46,9	70,8	58,9	15,2	-16,7
Áncash	18,5	47,6	35,4	28,0	36,3	31,7	62,7	48,8	79,1	59,4	90,0	67,3	12,4	-25,2
Apurímac	38,3	10,8	17,0	13,6	18,8	27,3	61,4	49,4	41,4	42,0	40,3	34,8	-0,9	-13,5
Arequipa	20,0	20,6	15,1	31,0	33,3	36,6	62,1	73,9	68,7	63,0	43,8	37,0	5,7	-15,5
Ayacucho	17,8	14,0	15,6	23,0	22,8	47,2	32,8	38,4	32,3	39,7	53,9	30,9	5,1	-42,8
Cajamarca	20,9	18,3	17,9	13,6	25,6	28,6	30,2	27,0	43,5	35,2	38,5	62,2	10,4	61,6
Callao	-	-	-	29,6	37,2	51,8	30,7	43,1	32,0	32,6	42,2	43,8	-	3,9
Cusco	22,0	20,7	25,3	32,8	38,6	54,9	42,1	49,4	51,6	57,0	58,0	46,5	7,0	-19,8
Huancavelica	17,1	8,2	12,5	19,0	23,4	56,2	50,5	33,6	29,0	46,7	40,9	38,2	7,6	-6,7
Huánuco	13,4	14,5	22,9	18,3	29,1	42,7	31,7	60,6	47,9	58,3	46,0	36,3	9,5	-21,0
Ica	13,5	28,3	23,2	36,5	31,2	46,0	38,2	46,6	41,9	40,6	39,2	40,8	10,6	4,3
Junín	23,7	20,9	20,2	29,3	36,2	48,7	47,6	59,0	33,5	49,6	52,7	73,4	10,8	39,2
La Libertad	16,6	35,9	23,4	38,3	39,8	55,1	42,6	36,1	43,1	39,0	46,3	59,4	12,3	28,5
Lambayeque	18,6	19,9	22,7	30,8	34,5	32,3	35,9	40,2	32,5	39,8	37,1	36,9	6,4	-0,5
Lima	-	-	-	36,8	45,6	54,4	50,5	46,5	55,2	48,1	48,1	39,5	-	-17,9
Loreto	22,5	20,6	38,2	62,1	61,0	60,8	77,9	78,6	149,1	98,9	73,9	80,9	12,3	9,4
Madre de Dios	34,9	16,4	45,3	63,4	51,2	90,5	88,7	107,3	83,5	127,5	151,4	122,2	12,1	-19,3
Moquegua	14,8	31,1	20,8	50,2	38,6	44,2	66,8	73,3	64,8	67,5	73,0	71,4	15,4	-2,1
Pasco	46,6	14,0	11,2	22,9	27,2	21,3	29,6	30,5	25,9	34,1	29,6	40,4	-1,3	36,4
Piura	37,1	27,7	29,9	41,0	55,0	31,7	44,3	54,3	59,7	43,9	49,6	42,0	1,1	-15,4
Puno	27,9	11,7	18,4	22,8	30,3	28,5	37,0	46,1	47,1	45,9	57,6	41,4	3,7	-28,1
San Martín	31,6	22,2	13,1	40,6	63,7	28,1	48,7	64,1	69,0	74,4	76,0	49,8	4,2	-34,5
Tacna	22,1	22,7	32,0	56,2	37,0	32,4	46,0	41,1	41,0	46,9	51,6	57,4	9,1	11,3
Tumbes	47,8	48,0	56,6	62,7	49,6	68,3	63,9	57,5	84,6	57,1	52,0	52,0	0,8	0,0
Ucayali	29,1	14,5	19,8	62,3	68,5	57,7	54,1	47,6	37,8	46,4	43,5	39,9	2,9	-8,3
Lima y Callao 2/	35,5	27,3	34,7	36,2	44,9	54,1	48,6	46,2	53,1	46,7	47,6	39,8	1,0	-16,2
Provincia de Lima	-	-	-	37,1	45,6	56,1	51,0	45,1	55,7	48,8	49,0	39,4	-	-19,5
Región Lima 3/	-	-	-	33,4	45,7	36,2	44,8	60,7	49,3	41,5	37,9	40,1	-	5,9

1/ Comprende la provincia de Lima y la Provincia Constitucional del Callao.

2/ Comprende el departamento de Lima y la Provincia Constitucional del Callao.

3/ Incluye las provincias de: Barranca, Cajatambo, Canta, Cañete, Huaral, Huarochiri, Huaura, Oyón y Yauyos. Excluye la provincia de Lima.

Fuente: Instituto Nacional de Estadística e Informática -Encuesta Nacional de Hogares.

CUADRO Nº 10.10

PERÚ: INGRESO PROMEDIO MENSUAL MONETARIO PROVENIENTE DEL TRABAJO, SEGÚN ÁMBITO GEOGRÁFICO, 2004- 2015

(Soles corrientes)

Ámbito geográfico	2004	2005	2006	2007	2008	2009	2010	2011	2012	2013	2014	2015	Tasa de crecimiento promedio anual (%) 2004 - 2015	Variación porcentual 2015/2014
Total	**629,1**	**630,2**	**679,0**	**756,4**	**828,4**	**895,2**	**916,3**	**993,5**	**1 080,3**	**1 109,0**	**1 160,6**	**1 223,1**	**6,2**	**5,4**
Lima Metropolitana 1/	975,9	973,5	1 020,9	1 107,7	1 200,4	1 270,5	1 246,4	1 346,9	1 475,5	1 514,7	1 615,1	1 717,6	5,3	6,3
Resto País	456,6	464,8	505,7	577,1	636,0	702,0	746,1	810,8	875,4	900,2	930,1	969,2	7,1	4,2
Área de residencia														
Urbana	756,7	755,9	807,5	901,6	973,3	1 046,8	1 058,6	1 136,0	1 237,3	1 261,8	1 323,8	1 391,2	5,7	5,1
Rural	250,8	253,2	274,9	288,2	342,1	379,0	415,3	466,1	493,1	510,2	521,1	545,1	7,3	4,6
Región natural														
Costa	802,9	799,2	853,3	935,3	1 006,2	1 075,3	1 081,9	1 160,7	1 272,1	1 293,2	1 370,4	1 453,9	5,5	6,1
Sierra	388,7	399,1	425,4	479,3	557,0	626,4	660,0	725,8	776,1	831,6	854,6	873,3	7,6	2,2
Selva	409,1	424,5	486,9	576,4	645,1	694,1	748,5	848,5	904,1	909,2	917,3	982,7	8,3	7,1
Departamento														
Amazonas	369,1	316,3	393,3	462,3	544,9	619,1	693,2	675,2	758,6	723,4	737,1	824,9	7,6	11,9
Áncash	462,7	499,5	513,0	559,7	644,4	675,7	782,1	845,8	884,2	917,1	946,4	919,5	6,4	-2,8
Apurímac	340,0	324,0	386,6	354,7	406,3	433,1	521,9	502,4	531,9	653,3	723,2	793,8	8,0	9,8
Arequipa	613,6	601,3	644,9	767,4	930,8	992,9	1 055,9	1 176,9	1 221,0	1 302,8	1 335,0	1 379,9	7,6	3,4
Ayacucho	316,5	308,3	325,6	411,3	441,9	496,8	571,7	680,8	686,9	658,9	698,0	820,6	9,0	17,6
Cajamarca	355,8	376,4	403,8	405,9	475,2	571,2	638,4	700,3	726,8	745,4	668,6	733,5	6,8	9,7
Callao	-	-	-	921,4	1 042,5	1 184,8	1 153,6	1 118,5	1 264,1	1 290,8	1 433,1	1 470,7	-	2,6
Cusco	335,4	367,7	415,5	521,1	583,3	677,2	688,0	792,2	877,3	939,3	974,2	915,6	9,6	-6,0
Huancavelica	252,7	230,1	214,9	308,6	349,3	405,9	471,1	512,6	540,3	580,1	531,8	623,3	8,6	17,2
Huánuco	263,0	275,1	325,6	392,1	442,5	477,3	532,0	619,3	741,0	795,2	762,1	819,5	10,9	7,5
Ica	721,6	730,3	820,5	665,4	755,1	842,9	874,4	939,2	960,4	1 017,8	1 115,7	1 210,4	4,8	8,5
Junín	510,3	491,2	563,1	623,7	716,7	725,9	712,1	827,1	885,6	903,5	946,7	1 028,0	6,6	8,6
La Libertad	531,4	548,7	560,6	773,5	708,5	861,3	821,1	830,8	932,8	976,2	1 020,2	1 054,6	6,4	3,4
Lambayeque	494,0	471,4	508,0	553,1	596,0	636,5	671,2	709,3	795,2	779,8	852,6	941,7	6,0	10,4
Lima	-	-	-	1 089,0	1 176,0	1 232,8	1 226,3	1 329,1	1 454,7	1 486,4	1 578,3	1 689,3	-	7,0
Loreto	426,5	446,1	529,8	580,8	636,3	676,0	763,3	783,7	873,9	840,9	938,7	1 003,3	8,1	6,9
Madre de Dios	735,8	815,1	970,5	998,8	1 146,3	1 301,2	1 381,1	1 711,7	1 733,0	1 784,1	1 730,9	1 512,4	6,8	-12,6
Moquegua	684,7	764,1	837,0	1 062,4	1 250,9	1 281,1	1 449,1	1 460,6	1 676,1	1 712,2	1 698,5	1 675,5	8,5	-1,4
Pasco	438,4	470,9	447,7	570,9	674,0	725,4	787,3	798,5	745,9	773,3	767,8	787,8	5,5	2,6
Piura	417,9	406,9	484,2	505,5	568,1	699,5	682,7	787,2	815,7	815,8	828,5	854,7	6,7	3,2
Puno	328,0	307,3	334,2	353,7	393,1	434,1	499,9	528,5	622,1	704,5	780,4	666,4	6,7	-14,6
San Martín	374,8	394,1	407,0	594,9	698,9	731,3	797,3	904,8	946,8	926,6	955,5	1 017,0	9,5	6,4
Tacna	713,0	763,5	844,6	859,1	983,0	995,5	1 055,9	1 078,2	1 180,1	1 209,9	1 229,0	1 260,0	5,3	2,5
Tumbes	628,0	699,3	719,4	816,7	725,3	799,7	858,3	977,7	1 060,8	1 050,7	1 087,4	1 108,0	5,3	1,9
Ucayali	513,6	559,4	518,7	697,8	702,4	774,1	755,2	873,8	914,1	919,1	906,4	1 062,5	6,8	17,2
Lima y Callao 2/	937,3	938,4	985,6	1 073,3	1 163,6	1 228,2	1 219,3	1 309,4	1 437,1	1 467,7	1 564,5	1 668,4	5,4	6,6
Provincia de Lima	-	-	-	1 129,0	1 218,2	1 280,6	1 257,2	1 372,8	1 499,3	1 540,7	1 636,2	1 746,3	-	6,7
Región Lima 3/	-	-	-	713,0	767,3	770,7	911,7	896,5	1 018,0	946,0	997,1	1 118,2	-	12,2

1/ Comprende la provincia de Lima y la Provincia Constitucional del Callao.

2/ Comprende el departamento de Lima y la Provincia Constitucional del Callao.

3/ Incluye las provincias de: Barranca, Cajatambo, Canta, Cañete, Huaral, Huarochiri, Huaura, Oyón y Yauyos. Excluye la provincia de Lima.

Fuente: Instituto Nacional de Estadística e Informática -Encuesta Nacional de Hogares.

CUADRO Nº 10.11

PERÚ: INGRESO PROMEDIO MENSUAL MONETARIO PROVENIENTE DEL TRABAJO DE LA POBLACIÓN OCUPADA MASCULINA, SEGÚN ÁMBITO GEOGRÁFICO, 2004-2015

(Soles corrientes)

Ámbito geográfico	2004	2005	2006	2007	2008	2009	2010	2011	2012	2013	2014	2015	Tasa de crecimiento promedio anual (%) 2004 - 2015	Variación porcentual 2015/2014
Total	**731,1**	**714,2**	**781,8**	**866,9**	**978,1**	**1 049,7**	**1 089,4**	**1 166,9**	**1 255,1**	**1 282,5**	**1 338,2**	**1 394,3**	**6,0**	**4,2**
Lima Metropolitana 1/	1 177,5	1 126,1	1 208,7	1 334,7	1 448,8	1 521,2	1 504,5	1 613,0	1 731,2	1 756,7	1 892,2	1 981,5	4,8	4,7
Resto País	532,5	535,0	588,9	653,1	757,6	830,5	893,6	959,0	1 030,5	1 060,3	1 086,4	1 120,9	7,0	3,2
Área de residencia														
Urbana	918,4	889,0	965,5	1 069,0	1 188,0	1 263,9	1 295,7	1 374,1	1 474,7	1 493,8	1 563,5	1 624,6	5,3	3,9
Rural	280,2	289,2	314,3	335,7	399,9	446,3	491,4	539,0	578,9	600,9	610,8	632,5	7,7	3,6
Región natural														
Costa	966,7	927,2	1 013,0	1 101,7	1 216,8	1 289,8	1 317,2	1 391,6	1 504,3	1 511,3	1 611,1	1 677,4	5,1	4,1
Sierra	451,3	463,1	487,9	547,9	662,3	743,5	780,7	846,2	907,8	982,0	985,1	1 010,6	7,6	2,6
Selva	431,9	458,9	525,9	631,9	715,6	766,2	847,1	971,1	1 005,1	1 012,6	1 031,3	1 091,4	8,8	5,8
Departamento														
Amazonas	408,7	344,2	431,2	505,5	594,6	710,3	784,8	767,8	814,8	770,8	806,6	901,7	7,5	11,8
Áncash	559,5	575,6	583,6	635,6	791,1	793,1	939,7	1 017,9	1 020,8	1 089,9	1 114,2	1 067,7	6,1	-4,2
Apurímac	364,5	302,7	398,2	372,8	430,1	464,3	549,0	563,0	557,0	717,4	774,3	870,7	8,2	12,4
Arequipa	786,0	750,6	767,2	916,8	1 165,6	1 198,6	1 324,8	1 415,6	1 497,4	1 601,9	1 685,9	1 734,5	7,5	2,9
Ayacucho	361,4	353,3	363,3	466,0	495,0	565,2	680,9	793,4	780,5	728,8	798,4	965,8	9,3	21,0
Cajamarca	391,9	432,7	477,7	482,6	576,8	697,8	791,9	809,8	855,9	866,5	768,1	844,5	7,2	9,9
Callao	-	-	-	1 086,4	1 240,3	1 413,1	1 433,8	1 386,5	1 545,1	1 509,6	1 633,4	1 694,8	-	3,8
Cusco	373,9	414,3	462,4	567,9	676,0	778,3	800,8	922,4	1 012,6	1 110,3	1 084,8	999,2	9,3	-7,9
Huancavelica	277,1	241,1	223,5	353,6	392,3	446,6	536,8	583,2	657,4	703,0	595,1	719,5	9,1	20,9
Huánuco	274,7	294,8	356,9	427,6	511,6	547,3	604,3	674,9	822,1	864,4	848,3	900,6	11,4	6,2
Ica	938,0	893,5	1 058,5	763,9	910,2	1 009,2	1 044,9	1 098,2	1 177,3	1 225,1	1 344,6	1 411,3	3,8	5,0
Junín	611,6	610,1	701,3	721,4	878,5	849,6	843,8	1 013,1	1 095,4	1 093,1	1 128,4	1 204,2	6,4	6,7
La Libertad	642,5	641,5	666,1	771,0	869,1	1 042,6	1 029,7	984,1	1 176,4	1 161,6	1 190,0	1 199,2	5,8	0,8
Lambayeque	595,4	547,7	606,2	680,3	761,0	821,5	852,3	900,3	966,7	969,3	1 045,6	1 141,0	6,1	9,1
Lima	-	-	-	1 298,0	1 419,5	1 472,6	1 474,3	1 587,5	1 696,0	1 719,3	1 848,9	1 944,1	-	5,1
Loreto	440,4	474,8	562,7	634,3	697,7	726,1	840,5	858,1	934,7	935,0	1 026,6	1 112,3	8,8	8,3
Madre de Dios	793,0	907,4	1 048,7	1 112,2	1 259,6	1 436,5	1 564,4	1 947,6	1 926,4	2 007,0	1 941,3	1 638,9	6,8	-15,6
Moquegua	813,9	902,9	1 029,1	1 300,3	1 595,4	1 632,8	1 883,0	1 810,6	2 134,4	2 170,6	2 060,5	2 083,6	8,9	1,1
Pasco	487,0	535,4	510,0	641,3	799,8	868,7	948,5	975,3	858,9	902,1	926,4	922,1	6,0	-0,5
Piura	492,3	497,3	589,9	620,0	680,5	860,3	826,3	930,6	961,7	969,5	1 015,7	988,7	6,5	-2,7
Puno	407,5	371,8	384,8	435,7	487,5	521,5	605,0	662,1	765,0	891,6	910,1	808,0	6,4	-11,2
San Martín	389,0	417,1	434,0	647,0	767,0	826,0	903,0	1 056,9	1 052,8	1 015,5	1 057,2	1 145,7	10,3	8,4
Tacna	895,2	930,9	1 034,5	1 040,7	1 197,6	1 202,1	1 270,5	1 307,1	1 387,1	1 421,6	1 445,7	1 504,1	4,8	4,0
Tumbes	758,6	849,1	909,3	983,8	860,4	949,1	1 020,4	1 164,2	1 260,9	1 259,1	1 287,3	1 317,6	5,1	2,4
Ucayali	565,6	633,6	575,5	797,1	758,0	855,3	833,8	974,9	1 020,4	1 045,9	1 055,9	1 187,8	7,0	12,5
Lima y Callao 2/	1 121,2	1 073,5	1 158,6	1 277,2	1 401,7	1 466,6	1 470,4	1 568,1	1 681,6	1 698,8	1 827,4	1 918,8	5,0	5,0
Provincia de Lima	-	-	-	1 365,0	1 474,4	1 534,6	1 512,8	1 639,8	1 753,0	1 786,4	1 924,1	2 017,4	-	4,9
Región Lima 3/	-	-	-	742,7	925,2	912,0	1 105,9	1 086,9	1 171,4	1 102,3	1 165,1	1 285,7	-	10,4

1/ Comprende la provincia de Lima y la Provincia Constitucional del Callao.

2/ Comprende el departamento de Lima y la Provincia Constitucional del Callao.

3/ Incluye las provincias de: Barranca, Cajatambo, Canta, Cañete, Huaral, Huarochiri, Huaura, Oyón y Yauyos. Excluye la provincia de Lima.

Fuente: Instituto Nacional de Estadística e Informática -Encuesta Nacional de Hogares.

CUADRO Nº 10.12
PERÚ: INGRESO PROMEDIO MENSUAL MONETARIO PROVENIENTE DEL TRABAJO DE LA POBLACIÓN OCUPADA FEMENINA , SEGÚN ÁMBITO GEOGRÁFICO, 2004-2015
(Soles corrientes)

Ámbito geográfico	2004	2005	2006	2007	2008	2009	2010	2011	2012	2013	2014	2015	Tasa de crecimiento promedio anual (%) 2004 - 2015	Variación porcentual 2015/2014
Total	**461,4**	**492,1**	**513,1**	**587,9**	**601,9**	**663,7**	**662,7**	**741,0**	**824,9**	**856,6**	**902,9**	**969,6**	**7,0**	**7,4**
Lima Metropolitana 1/	701,5	762,8	770,6	818,2	879,7	951,3	918,1	1 017,7	1 153,5	1 211,0	1 276,9	1 383,1	6,4	8,3
Resto País	319,1	339,0	357,3	449,9	436,0	492,6	513,4	575,6	630,2	648,4	681,8	725,6	7,8	6,4
Área de residencia														
Urbana	526,3	566,3	585,5	676,9	684,9	756,1	747,6	825,2	925,1	956,9	1 009,5	1 079,3	6,7	6,9
Rural	173,7	158,3	172,6	176,0	208,5	227,8	246,4	302,3	301,9	308,2	323,1	343,3	6,4	6,3
Región natural														
Costa	564,1	613,6	623,7	709,3	718,5	787,4	769,6	857,5	962,5	1 002,1	1 055,1	1 150,7	6,7	9,1
Sierra	274,8	284,8	317,8	366,1	387,7	437,3	470,3	536,7	573,2	604,6	651,5	659,0	8,3	1,2
Selva	355,8	338,8	389,8	453,0	494,2	539,0	550,2	601,3	701,4	698,7	688,2	765,0	7,2	11,1
Departamento														
Amazonas	286,7	250,8	308,1	369,4	429,8	421,2	506,5	473,1	629,2	616,4	575,0	655,3	7,8	14,0
Áncash	282,0	355,9	384,4	434,8	393,3	468,5	516,8	577,3	672,7	649,8	694,6	677,5	8,3	-2,5
Apurímac	282,1	370,4	361,8	314,4	356,4	368,6	470,2	385,7	488,1	536,2	624,7	646,3	7,8	3,5
Arequipa	376,3	396,9	471,8	566,5	611,0	700,6	709,9	852,5	849,4	915,8	873,4	926,7	8,5	6,1
Ayacucho	230,3	223,2	252,3	320,8	350,9	383,7	403,9	487,2	523,7	550,2	527,0	571,9	8,6	8,5
Cajamarca	282,4	260,5	267,2	269,8	303,4	345,6	376,8	502,8	486,1	540,2	500,6	526,8	5,8	5,2
Callao	-	-	-	679,6	740,8	857,2	782,2	759,4	881,4	996,3	1 155,2	1 136,8	-	-1,6
Cusco	268,6	293,7	333,1	440,9	423,2	515,0	518,3	600,0	680,6	680,9	810,9	793,6	10,3	-2,1
Huancavelica	196,1	204,7	197,8	222,3	272,3	330,6	353,0	393,0	337,2	373,4	412,3	440,8	7,6	6,9
Huánuco	235,9	232,0	255,6	323,6	312,3	350,1	404,1	517,0	597,4	669,8	613,4	680,8	10,1	11,0
Ica	375,7	487,2	421,8	520,2	538,7	614,8	632,7	712,9	656,8	722,5	786,8	906,0	8,3	15,1
Junín	343,1	307,0	341,6	477,3	473,2	535,8	511,8	559,6	577,6	624,4	669,4	762,1	7,5	13,8
La Libertad	342,5	386,5	394,9	777,5	467,4	579,2	500,0	592,6	574,0	695,0	767,0	845,1	8,6	10,2
Lambayeque	340,4	356,2	343,6	376,2	369,7	393,9	433,9	463,5	547,1	526,5	591,0	664,7	6,3	12,5
Lima	-	-	-	818,8	862,7	927,1	908,1	1 010,3	1 149,5	1 191,5	1 246,0	1 364,6	-	9,5
Loreto	396,0	373,3	455,5	468,0	514,9	575,3	612,0	641,7	765,3	679,1	777,3	799,4	6,6	2,8
Madre de Dios	590,5	581,2	798,0	738,2	898,5	978,8	989,5	1 138,0	1 328,2	1 311,3	1 261,5	1 230,4	6,9	-2,5
Moquegua	439,9	496,2	468,9	634,5	590,4	652,8	668,4	810,3	933,9	934,8	1 037,1	998,1	7,7	-3,8
Pasco	331,0	310,1	317,7	398,9	398,9	431,2	473,6	460,5	508,2	520,4	453,7	517,8	4,2	14,1
Piura	287,9	252,4	304,5	326,3	382,4	448,1	466,5	556,7	584,6	566,8	527,0	623,1	7,3	18,2
Puno	206,7	207,8	259,2	233,2	259,7	312,1	355,6	347,5	435,2	458,9	604,9	485,9	8,1	-19,7
San Martín	333,9	331,1	332,8	461,6	534,3	512,5	570,1	565,6	709,2	706,0	718,5	718,4	7,2	0,0
Tacna	463,6	513,0	566,0	583,8	642,9	685,5	741,6	738,2	889,4	914,6	930,0	911,2	6,3	-2,0
Tumbes	384,1	419,4	387,8	508,9	472,4	530,6	581,3	623,7	701,6	666,9	709,4	723,6	5,9	2,0
Ucayali	394,8	395,0	393,8	493,9	598,4	619,9	609,2	682,0	720,0	689,9	636,5	834,4	7,0	31,1
Lima y Callao 2/	678,8	747,3	747,3	806,6	852,3	920,8	896,2	987,8	1 125,6	1 173,5	1 237,9	1 344,5	6,4	8,6
Provincia de Lima	-	-	-	832,7	893,8	961,5	933,5	1 045,7	1 182,6	1 234,9	1 289,9	1 408,9	-	9,2
Región Lima 3/	-	-	-	662,0	530,7	562,6	626,7	645,4	796,0	711,8	741,9	847,1	-	14,2

1/ Comprende la provincia de Lima y la Provincia Constitucional del Callao.

2/ Comprende el departamento de Lima y la Provincia Constitucional del Callao.

3/ Incluye las provincias de: Barranca, Cajatambo, Canta, Cañete, Huaral, Huarochiri, Huaura, Oyón y Yauyos. Excluye la provincia de Lima.

Fuente: Instituto Nacional de Estadística e Informática -Encuesta Nacional de Hogares.

CUADRO Nº 10.13

PERÚ: INGRESO PROMEDIO MENSUAL NO MONETARIO PROVENIENTE DEL TRABAJO, SEGÚN SEXO Y ÁMBITO GEOGRÁFICO, 2004- 2015

(Soles corrientes)

Ámbito geográfico	2004	2005	2006	2007	2008	2009	2010	2011	2012	2013	2014	2015	Tasa de crecimiento promedio anual (%) 2004 - 2015	Variación porcentual 2015/2014
Total	**48,0**	**46,0**	**48,3**	**58,1**	**66,2**	**70,6**	**71,3**	**76,2**	**75,4**	**77,1**	**79,3**	**81,8**	**5,0**	**3,2**
Lima Metropolitana 1/	44,8	44,7	52,3	56,1	58,5	63,2	59,1	63,2	62,2	58,8	60,7	63,0	3,2	3,8
Resto País	49,6	46,6	46,2	59,1	70,1	74,4	77,5	82,9	82,2	86,6	88,7	91,5	5,7	3,2
Área de residencia														
Urbana	44,3	43,7	46,6	53,5	59,6	62,2	61,9	66,2	66,2	66,7	69,3	71,5	4,4	3,2
Rural	58,7	52,9	53,5	73,0	88,2	99,2	104,2	113,3	109,6	117,9	118,4	123,4	7,0	4,3
Región natural														
Costa	43,6	42,3	46,4	51,5	55,9	60,2	58,0	61,6	62,0	61,4	63,6	64,3	3,6	1,1
Sierra	54,7	51,1	50,3	65,3	78,1	83,0	87,8	95,2	91,5	98,4	101,2	106,4	6,2	5,1
Selva	51,9	50,4	52,2	72,4	85,7	90,1	94,1	99,4	99,9	100,0	99,7	105,1	6,6	5,4
Dominio														
Costa urbana	42,0	39,8	38,9	44,7	52,0	54,2	56,3	57,9	60,2	63,1	66,1	64,7	4,0	-2,2
Costa rural	41,9	34,0	33,7	46,8	53,4	66,6	57,2	69,5	72,4	79,8	79,5	77,5	5,7	-2,5
Sierra urbana	46,4	45,9	45,6	56,4	67,1	65,4	70,0	77,0	75,1	79,9	85,3	91,3	6,3	7,0
Sierra rural	61,9	55,9	54,8	74,1	89,5	101,3	107,3	116,7	110,6	121,7	121,3	126,0	6,7	3,9
Selva urbana	44,9	45,1	44,0	60,7	70,8	73,8	73,3	79,5	82,1	82,9	80,7	84,2	5,9	4,4
Selva rural	60,8	57,1	63,1	88,5	107,3	114,8	126,7	132,0	129,5	131,0	134,2	144,7	8,2	7,9
Hombre														
Total	**39,9**	**38,1**	**38,7**	**51,5**	**62,0**	**66,1**	**68,8**	**74,8**	**73,5**	**76,0**	**77,5**	**81,0**	**6,6**	**4,5**
Lima Metropolitana 1/	27,1	27,6	30,4	39,9	43,8	45,0	43,0	51,3	49,9	47,9	47,4	48,1	5,3	1,5
Resto País	45,6	42,6	42,5	56,8	70,6	75,9	80,9	85,7	84,6	89,1	91,2	96,3	7,0	5,6
Área de residencia														
Urbana	31,5	31,3	32,7	42,0	50,4	50,7	53,1	58,5	58,5	59,4	61,1	63,8	6,6	4,5
Rural	60,3	54,6	54,0	76,4	94,1	109,3	114,0	123,9	119,5	129,3	130,7	137,9	7,8	5,5
Región natural														
Costa	29,2	28,2	30,6	37,7	43,7	46,5	46,2	51,3	52,0	51,3	52,4	52,9	5,6	1,0
Sierra	55,4	51,9	49,7	69,0	85,8	91,1	97,4	106,3	101,3	111,0	113,8	121,3	7,4	6,6
Selva	46,9	44,7	46,0	68,2	83,3	89,1	96,7	99,7	99,5	99,3	97,6	106,0	7,7	8,6
Dominio														
Costa urbana	31,0	29,1	31,3	34,0	42,6	45,3	50,2	49,8	52,2	53,6	56,4	56,3	5,6	-0,2
Costa rural	36,1	29,2	29,4	38,6	48,3	66,4	52,5	60,6	72,0	71,1	75,9	80,2	7,5	5,6
Sierra urbana	40,5	40,6	40,0	53,9	69,9	64,3	71,8	80,2	77,9	84,1	90,5	100,2	8,6	10,7
Sierra rural	66,0	60,3	57,4	81,3	99,4	114,3	120,5	131,4	123,8	138,6	138,2	143,4	7,3	3,8
Selva urbana	35,0	35,5	32,9	50,7	62,7	63,8	68,1	69,3	73,8	73,3	68,6	74,4	7,1	8,5
Selva rural	59,2	54,3	59,6	87,1	107,7	120,6	132,2	140,1	134,0	136,9	140,4	154,7	9,1	10,2
Lima Metropolitana 1/	27,1	27,6	30,4	40,0	43,8	45,0	43,0	51,3	49,9	47,9	47,4	48,1	5,3	1,5
Mujer														
Total	**61,2**	**59,0**	**63,7**	**68,2**	**72,5**	**77,4**	**74,9**	**78,3**	**78,1**	**78,8**	**81,9**	**83,1**	**2,8**	**1,5**
Lima Metropolitana 1/	68,8	68,5	81,5	76,7	77,5	86,5	79,6	77,9	77,7	72,5	77,0	81,9	1,6	6,4
Resto País	56,7	53,6	53,0	63,1	69,4	72,0	72,2	78,5	78,4	82,5	84,7	83,8	3,6	-1,1
Área de residencia														
Urbana	62,7	61,3	66,1	68,9	72,0	77,6	73,4	76,2	76,3	76,3	80,2	81,9	2,5	2,2
Rural	54,8	48,5	52,3	65,1	74,6	76,8	82,5	89,4	87,6	92,4	91,1	90,0	4,6	-1,2
Región natural														
Costa	64,6	62,6	69,1	70,2	72,6	78,5	73,6	75,1	75,3	74,8	78,3	79,8	1,9	1,8
Sierra	53,2	49,6	51,2	59,2	65,8	70,0	72,6	77,9	76,3	79,4	81,7	83,2	4,1	1,8
Selva	63,4	64,6	67,7	81,9	90,8	92,2	89,0	98,7	100,6	101,3	103,7	103,2	4,5	-0,5
Dominio														
Costa urbana	58,5	55,6	50,4	59,7	65,0	66,4	64,6	69,0	71,3	76,5	79,8	76,9	2,5	-3,7
Costa rural	55,6	44,3	43,6	64,3	64,8	67,0	65,7	86,1	73,0	96,1	85,9	72,2	2,4	-16,0
Sierra urbana	54,3	52,9	52,9	59,6	63,6	66,8	67,7	73,1	71,6	74,9	78,8	80,4	3,6	2,0
Sierra rural	51,8	45,0	48,9	58,7	68,9	74,6	80,1	85,7	83,8	87,2	86,6	88,4	5,0	2,0
Selva urbana	61,9	62,9	63,6	77,1	84,3	90,8	81,3	95,7	95,2	98,1	100,1	100,0	4,5	-0,1
Selva rural	66,7	68,3	78,2	93,3	106,3	95,6	109,1	106,6	115,2	111,1	114,2	112,9	4,9	-1,2
Lima Metropolitana 1/	68,8	68,5	81,5	76,7	77,5	86,5	79,6	77,9	77,7	72,5	77,0	81,9	1,6	6,4

1/ Comprende: Provincia de Lima y Provincia Constitucional del Callao.

Fuente: Instituto Nacional de Estadística e Informática -Encuesta Nacional de Hogares.

CUADRO Nº 10.14

PERÚ: INGRESO PROMEDIO MENSUAL PROVENIENTE DEL TRABAJO, SEGÚN GRUPOS DE EDAD Y ÁMBITO GEOGRÁFICO, 2004 - 2015

(Soles corrientes)

Grupos de edad / Ámbito geográfico	2004	2005	2006	2007	2008	2009	2010	2011	2012	2013	2014	2015	Tasa de crecimiento promedio anual (%) 2004 - 2015	Variación porcentual 2015/2014
Total	**677,1**	**676,2**	**727,3**	**814,5**	**894,6**	**965,8**	**987,6**	**1 069,7**	**1 155,7**	**1 186,1**	**1 239,9**	**1 305,0**	**6,1**	**5,2**
14 a 24 años	384,6	374,1	404,7	429,3	510,3	560,0	576,6	651,6	717,3	780,9	791,3	838,6	7,3	6,0
25 a 44 años	745,3	760,8	781,4	912,0	998,3	1 074,3	1 100,5	1 166,5	1 266,7	1 291,7	1 361,8	1 414,8	6,0	3,9
45 a 59 años	865,0	788,5	889,4	991,6	1 097,8	1 157,8	1 181,6	1 296,9	1 384,3	1 380,7	1 419,7	1 522,0	5,3	7,2
60 a 64 años	510,3	667,5	958,4	806,8	786,6	982,7	973,7	997,0	1 108,9	1 205,6	1 244,5	1 268,1	8,6	1,9
65 y más	346,8	365,9	446,3	435,9	482,1	502,5	507,2	597,7	616,3	624,1	673,2	759,6	7,4	12,8
Hombre	**771,0**	**752,3**	**820,5**	**918,4**	**1 040,2**	**1 115,7**	**1 158,1**	**1 241,6**	**1 328,6**	**1 358,4**	**1 415,7**	**1 475,3**	**6,1**	**4,2**
14 a 24 años	412,0	393,4	421,2	446,7	561,9	622,2	635,0	722,6	782,4	837,4	842,4	893,5	7,3	6,1
25 a 44 años	825,0	829,8	846,2	1 011,1	1 146,5	1 229,9	1 290,5	1 352,0	1 449,6	1 467,6	1 541,9	1 575,8	6,1	2,2
45 a 59 años	#####	916,0	1 079,0	1 150,5	1 315,6	1 362,3	1 434,7	1 534,1	1 635,3	1 639,4	1 675,5	1 787,2	5,1	6,7
60 a 64 años	614,5	796,8	1 171,8	1 016,8	1 000,6	1 206,0	1 084,9	1 202,7	1 313,4	1 423,6	1 500,4	1 473,8	8,3	- 1,8
65 y más	435,5	447,8	575,7	560,0	589,7	622,3	632,9	710,1	750,9	757,4	807,3	932,1	7,2	15,5
Mujer	**522,6**	**551,0**	**576,8**	**656,1**	**674,4**	**741,2**	**737,7**	**819,3**	**903,0**	**935,4**	**984,7**	**1 052,7**	**6,6**	**6,9**
14 a 24 años	344,3	343,8	379,2	404,4	435,3	470,6	490,9	549,5	620,6	699,8	715,6	758,0	7,4	5,9
25 a 44 años	617,0	651,4	679,1	762,0	774,6	844,7	825,8	899,0	1 002,8	1 039,6	1 103,6	1 178,3	6,1	6,8
45 a 59 años	553,3	562,2	574,6	748,3	770,5	848,5	823,3	964,8	1 034,3	1 015,0	1 056,0	1 134,6	6,7	7,4
60 a 64 años	298,0	411,8	545,2	425,2	441,5	604,5	779,4	629,1	728,8	804,9	836,9	942,0	11,0	12,6
65 y más	183,2	213,2	203,4	216,0	295,1	292,3	296,2	410,2	404,0	407,0	467,8	479,0	9,1	2,4
Lima Metropolitana 1/	**#####**	**1 018,2**	**1 073,2**	**1 163,8**	**1 258,9**	**1 333,8**	**1 305,5**	**1 410,0**	**1 537,7**	**1 573,5**	**1 675,8**	**1 780,6**	**5,2**	**6,3**
14 a 24 años	562,4	538,0	576,5	607,5	707,8	763,3	755,6	838,3	931,6	1 062,7	1 018,2	1 082,5	6,1	6,3
25 a 44 años	#####	1 116,7	1 082,2	1 236,6	1 362,0	1 424,3	1 404,5	1 478,2	1 658,6	1 657,9	1 792,8	1 870,7	5,2	4,3
45 a 59 años	#####	1 098,7	1 315,9	1 407,5	1 566,0	1 589,9	1 566,1	1 748,0	1 808,9	1 778,0	1 897,4	2 090,3	4,1	10,2
60 a 64 años	871,6	1 398,5	2 039,9	1 529,3	1 092,6	1 721,1	1 486,8	1 452,6	1 531,5	1 780,5	1 770,1	1 870,4	7,2	5,7
65 y más	749,2	971,2	1 187,8	947,1	982,0	961,2	844,8	1 004,9	1 077,6	1 165,5	1 279,9	1 422,2	6,0	11,1
Resto País	**506,2**	**511,4**	**552,0**	**636,2**	**706,1**	**776,5**	**823,6**	**893,8**	**957,6**	**986,8**	**1 018,8**	**1 060,7**	**7,0**	**4,1**
14 a 24 años	289,4	296,4	315,0	342,1	403,6	452,9	481,7	551,3	604,4	638,1	680,9	714,0	8,6	4,9
25 a 44 años	569,3	571,9	614,6	731,4	802,2	885,5	940,2	998,0	1 056,4	1 096,1	1 132,5	1 174,1	6,8	3,7
45 a 59 años	624,2	640,6	683,5	783,6	853,7	929,6	972,1	1 058,9	1 159,5	1 172,6	1 165,9	1 219,1	6,3	4,6
60 a 64 años	391,8	408,8	509,3	485,6	630,4	658,7	730,1	780,5	891,8	883,0	990,7	973,6	8,6	- 1,7
65 y más	279,8	253,5	288,0	302,4	353,5	380,2	406,0	490,8	468,7	458,2	492,5	526,8	5,9	7,0
Área de residencia														
Urbana	**801,0**	**799,6**	**854,1**	**955,1**	**1 033,0**	**1 109,0**	**1 120,5**	**1 202,1**	**1 303,5**	**1 328,5**	**1 393,2**	**1 462,7**	**5,6**	**5,0**
14 a 24 años	435,8	422,2	455,7	486,7	571,6	626,1	632,4	703,9	783,2	851,7	860,1	911,7	6,9	6,0
25 a 44 años	863,6	880,0	893,0	1 045,9	1 132,8	1 208,5	1 231,0	1 295,3	1 408,8	1 429,5	1 513,7	1 569,9	5,6	3,7
45 a 59 años	#####	931,7	1 053,5	1 161,9	1 273,7	1 332,1	1 332,7	1 454,0	1 550,7	1 533,5	1 578,8	1 691,1	4,6	7,1
60 a 64 años	640,3	911,1	1 268,4	1 010,2	937,6	1 188,4	1 155,8	1 162,6	1 303,9	1 412,1	1 460,2	1 457,3	7,8	- 0,2
65 y más	493,0	531,6	669,5	605,6	642,2	670,6	643,5	752,9	783,4	807,7	864,4	974,1	6,4	12,7
Rural	**309,6**	**306,1**	**328,4**	**361,3**	**430,3**	**478,3**	**519,5**	**579,4**	**602,7**	**628,1**	**639,5**	**668,5**	**7,2**	**4,5**
14 a 24 años	222,7	228,2	243,1	259,6	306,7	344,5	390,8	457,0	489,4	499,7	528,7	553,6	8,6	4,7
25 a 44 años	342,3	345,6	377,4	410,2	488,5	558,6	588,2	640,8	676,2	705,9	724,5	746,9	7,3	3,1
45 a 59 años	366,0	355,1	370,4	417,2	500,7	526,3	601,5	661,5	691,2	727,8	707,5	755,5	6,8	6,8
60 a 64 años	272,4	227,9	265,0	319,4	366,7	419,8	432,6	502,4	487,7	506,6	511,0	569,8	6,9	11,5
65 y más	198,3	187,4	184,5	225,0	256,4	274,7	303,8	366,0	335,5	315,2	332,7	335,2	4,9	0,8

Continúa...

CUADRO Nº 9.14

PERÚ: INGRESO PROMEDIO MENSUAL PROVENIENTE DEL TRABAJO, SEGÚN GRUPOS DE EDAD Y ÁMBITO GEOGRÁFICO, 2004 - 2015

(Soles corrientes)

Conclusión.

Grupos de edad / Ámbito geográfico	2004	2005	2006	2007	2008	2009	2010	2011	2012	2013	2014	2015	Tasa de crecimiento promedio anual (%) 2004 - 2015	Variación porcentual 2015/2014
Región natural														
Costa	**846,5**	**841,5**	**899,7**	**986,8**	**1 062,1**	**1 135,5**	**1 139,9**	**1 222,2**	**1 334,1**	**1 354,6**	**1 434,0**	**1 518,2**	**5,5**	**5,9**
14 a 24 años	464,3	452,0	488,4	510,3	599,4	657,9	662,7	738,0	824,7	906,4	905,8	956,5	6,8	5,6
25 a 44 años	900,9	922,2	925,2	1 080,5	1 160,6	1 237,8	1 243,4	1 303,3	1 435,3	1 445,7	1 550,1	1 612,0	5,4	4,0
45 a 59 años	#####	966,4	1 117,4	1 188,3	1 307,7	1 348,2	1 360,6	1 488,1	1 596,6	1 547,7	1 623,8	1 767,9	4,2	8,9
60 a 64 años	694,8	1 019,2	1 432,8	1 113,2	993,6	1 303,5	1 240,3	1 203,4	1 312,7	1 467,6	1 479,4	1 574,3	7,7	6,4
65 y más	545,5	632,4	815,4	685,4	719,0	709,7	665,0	816,9	852,7	904,8	972,6	1 104,0	6,6	13,5
Sierra	**443,4**	**450,2**	**475,7**	**544,6**	**635,2**	**709,4**	**747,8**	**821,0**	**867,6**	**930,0**	**955,8**	**979,7**	**7,5**	**2,5**
14 a 24 años	252,2	260,2	267,3	303,6	370,9	414,6	451,8	522,2	539,2	601,2	627,8	650,9	9,0	3,7
25 a 44 años	525,0	523,5	559,9	622,6	747,5	829,2	864,4	943,6	995,1	1 072,3	1 099,3	1 132,1	7,2	3,0
45 a 59 años	508,2	557,5	575,3	699,1	758,6	854,5	895,3	954,4	1 020,5	1 096,3	1 104,0	1 121,4	7,5	1,6
60 a 64 años	327,8	351,9	377,5	418,3	491,2	559,6	632,2	710,7	808,4	753,4	812,8	799,0	8,4	- 1,7
65 y más	223,1	183,5	187,7	224,0	276,7	291,7	334,5	387,6	361,1	344,4	380,2	372,7	4,8	- 2,0
Selva	**460,9**	**474,9**	**539,1**	**648,9**	**730,8**	**784,2**	**842,6**	**947,8**	**1 004,0**	**1 009,2**	**1 017,0**	**1 087,8**	**8,1**	**7,0**
14 a 24 años	284,8	286,1	317,5	337,3	401,0	423,3	456,7	529,6	616,9	606,6	641,0	706,7	8,6	10,2
25 a 44 años	517,2	540,2	602,9	753,3	805,9	872,1	963,0	1 039,4	1 101,9	1 076,3	1 099,8	1 169,9	7,7	6,4
45 a 59 años	532,1	536,6	628,2	763,7	921,4	958,1	982,3	1 161,0	1 211,3	1 265,9	1 161,0	1 260,7	8,2	8,6
60 a 64 años	345,3	314,6	427,2	505,4	620,2	654,0	709,9	825,7	887,8	942,0	1 302,1	957,9	9,7	- 26,4
65 y más	267,8	266,5	315,3	368,7	373,6	519,9	545,2	577,4	570,4	517,2	531,9	684,9	8,9	28,8

1/ Comprende: Provincia de Lima y Provincia Constitucional del Callao.

Fuente: Instituto Nacional de Estadística e Informática -Encuesta Nacional de Hogares.

CUADRO Nº 10.15

PERÚ: INGRESO PROMEDIO MENSUAL PROVENIENTE DEL TRABAJO, SEGÚN NIVEL EDUCATIVO Y ÁMBITO GEOGRÁFICO, 2004-2015

(Soles corrientes)

Nivel educativo / Ámbito geográfico	2004	2005	2006	2007	2008	2009	2010	2011	2012	2013	2014	2015	Tasa de crecimiento promedio anual (%) 2004 - 2015	Variación porcentual 2015/2014
Total	**677,1**	**676,2**	**727,3**	**814,5**	**894,6**	**965,8**	**987,6**	**1 069,7**	**1 155,7**	**1 186,1**	**1 239,9**	**1 305,0**	**6,1**	**5,2**
A lo más primaria 1/	340,9	335,6	358,6	387,1	442,4	496,4	527,0	576,5	607,8	635,6	637,9	684,1	6,5	7,2
Secundaria	584,1	606,5	610,1	656,0	739,5	797,2	854,6	921,4	987,5	1 016,4	1 064,7	1 131,1	6,2	6,2
Sup. No Universitaria	834,6	861,6	920,0	998,0	1 088,2	1 149,8	1 173,5	1 255,5	1 344,1	1 364,4	1 439,9	1 544,7	5,8	7,3
Sup. Universitaria	1 632,1	1 538,9	1 700,8	1 855,5	1 932,5	2 005,7	1 944,7	2 050,1	2 129,4	2 193,5	2 327,2	2 403,4	3,6	3,3
Hombre	**771,0**	**752,3**	**820,5**	**918,4**	**1 040,2**	**1 115,7**	**1 158,1**	**1 241,6**	**1 328,6**	**1 358,4**	**1 415,7**	**1 475,3**	**6,1**	**4,2**
A lo más primaria 1/	385,1	377,8	407,0	453,0	519,8	596,0	633,6	665,9	721,5	756,3	745,0	784,1	6,7	5,2
Secundaria	651,3	666,8	685,8	735,5	856,4	917,1	999,7	1 065,2	1 130,2	1 161,4	1 216,1	1 294,5	6,4	6,4
Sup. No Universitaria	936,2	931,6	1 032,9	1 143,3	1 272,2	1 355,3	1 399,6	1 504,8	1 598,0	1 593,9	1 678,0	1 752,0	5,9	4,4
Sup. Universitaria	1 918,2	1 799,9	1 945,3	2 075,9	2 255,7	2 313,9	2 241,2	2 374,1	2 424,4	2 515,4	2 706,6	2 760,1	3,4	2,0
Mujer	**522,6**	**551,0**	**576,8**	**656,1**	**674,4**	**741,2**	**737,7**	**819,3**	**903,0**	**935,4**	**984,7**	**1 052,7**	**6,6**	**6,9**
A lo más primaria 1/	275,0	272,7	288,9	298,9	341,0	368,1	395,6	462,8	465,5	483,3	505,2	556,8	6,6	10,2
Secundaria	457,9	486,8	468,5	510,6	531,2	576,3	595,5	668,1	729,0	755,7	783,7	822,7	5,5	5,0
Sup. No Universitaria	694,6	770,9	758,6	821,8	844,4	887,1	891,8	958,1	1 037,9	1 086,9	1 148,6	1 298,7	5,9	13,1
Sup. Universitaria	1 159,2	1 151,4	1 329,6	1 526,9	1 467,9	1 588,1	1 529,2	1 600,4	1 734,6	1 777,9	1 872,9	1 964,9	4,9	4,9
Lima Metropolitana 2/	**1 020,7**	**1 018,5**	**1 073,2**	**1 163,8**	**1 258,9**	**1 333,8**	**1 305,5**	**1 410,0**	**1 537,7**	**1 573,5**	**1 675,8**	**1 780,6**	**5,2**	**6,3**
A lo más primaria 1/	576,5	583,3	625,2	613,4	671,4	698,4	735,3	808,0	849,1	892,5	947,7	1 069,4	5,8	12,8
Secundaria	729,7	786,6	733,4	768,1	877,8	945,3	981,1	1 044,0	1 179,3	1 186,1	1 239,1	1 338,4	5,7	8,0
Sup. No Universitaria	985,8	994,2	1 121,4	1 181,2	1 294,9	1 341,8	1 321,5	1 374,8	1 484,9	1 478,3	1 617,6	1 776,0	5,5	9,8
Sup. Universitaria	2 055,9	1 945,0	2 119,2	2 286,7	2 410,2	2 457,5	2 370,4	2 575,3	2 601,0	2 717,1	2 863,0	2 983,5	3,4	4,2
Resto País	**506,2**	**511,4**	**552,0**	**636,2**	**706,1**	**776,5**	**823,6**	**893,8**	**957,6**	**986,8**	**1 018,8**	**1 060,7**	**7,0**	**4,1**
A lo más primaria 1/	301,1	295,9	311,2	350,0	404,2	462,8	489,5	534,5	565,7	594,1	592,3	623,6	6,8	5,3
Secundaria	490,7	493,0	532,4	584,8	650,3	705,1	775,2	847,3	871,9	912,4	957,7	1 004,6	6,7	4,9
Sup. No Universitaria	728,9	768,7	772,6	862,2	931,6	1 002,1	1 060,3	1 160,3	1 237,4	1 282,9	1 318,2	1 387,2	6,0	5,2
Sup. Universitaria	1 176,0	1 154,2	1 274,5	1 448,2	1 512,7	1 606,9	1 600,8	1 631,2	1 749,7	1 761,8	1 867,8	1 898,3	4,4	1,6
Área de residencia														
Urbana	**801,0**	**799,6**	**854,1**	**955,1**	**1 033,0**	**1 109,0**	**1 120,5**	**1 202,1**	**1 303,5**	**1 328,5**	**1 393,2**	**1 462,7**	**5,6**	**5,0**
A lo más primaria 1/	438,9	438,4	461,6	489,5	545,5	585,5	625,1	677,9	728,0	761,3	761,6	820,8	5,9	7,8
Secundaria	635,3	661,2	662,3	712,6	792,1	858,2	911,6	976,0	1 055,4	1 074,9	1 130,1	1 205,6	6,0	6,7
Sup. No Universitaria	849,6	878,8	939,6	1 024,3	1 118,2	1 183,5	1 198,7	1 279,2	1 371,9	1 393,0	1 471,9	1 579,4	5,8	7,3
Sup. Universitaria	1 661,0	1 558,0	1 722,6	1 885,3	1 957,5	2 043,5	1 974,0	2 082,1	2 163,3	2 229,0	2 363,0	2 436,2	3,5	3,1
Rural	**309,6**	**306,1**	**328,4**	**361,3**	**430,3**	**478,3**	**519,5**	**579,4**	**602,7**	**628,1**	**639,5**	**668,5**	**7,2**	**4,5**
A lo más primaria 1/	245,7	236,3	255,0	283,4	338,6	404,8	421,3	462,4	475,0	490,7	494,8	516,1	7,0	4,3
Secundaria	348,2	351,4	364,9	411,2	501,3	526,7	595,2	668,7	685,8	733,1	740,7	767,2	7,4	3,6
Sup. No Universitaria	675,6	667,6	693,7	674,7	702,4	719,6	843,2	930,2	976,9	983,3	1 021,5	1 073,4	4,3	5,1
Sup. Universitaria	927,7	1 062,2	1 154,3	1 051,1	1 234,8	1 044,9	1 138,7	1 218,1	1 255,7	1 272,1	1 422,7	1 496,6	4,4	5,2
Región natural														
Costa	**846,5**	**841,5**	**899,7**	**986,8**	**1 062,1**	**1 135,5**	**1 139,9**	**1 222,2**	**1 334,1**	**1 354,6**	**1 434,0**	**1 518,2**	**5,5**	**5,9**
A lo más primaria 1/	470,8	461,6	498,7	495,7	564,9	602,5	635,2	693,8	739,3	773,4	792,7	874,4	5,8	10,3
Secundaria	653,7	692,7	684,8	718,2	806,4	872,3	921,1	975,6	1 077,6	1 087,0	1 153,4	1 221,6	5,8	5,9
Sup. No Universitaria	880,5	908,8	990,3	1 071,7	1 167,5	1 217,8	1 228,6	1 307,5	1 395,3	1 393,4	1 491,1	1 621,3	5,7	8,7
Sup. Universitaria	1 857,5	1 743,0	1 908,4	2 055,8	2 105,3	2 176,4	2 123,3	2 235,4	2 307,9	2 384,4	2 494,7	2 621,0	3,2	5,1
Sierra	**443,4**	**450,2**	**475,6**	**544,6**	**635,2**	**709,4**	**747,8**	**821,0**	**867,6**	**930,0**	**955,8**	**979,7**	**7,5**	**2,5**
A lo más primaria 1/	250,4	241,8	245,0	275,0	321,6	394,5	414,4	450,0	468,2	491,7	513,1	525,0	7,0	2,3
Secundaria	456,2	446,2	460,6	506,1	581,7	627,1	722,9	789,9	793,6	864,5	899,8	950,0	6,9	5,6
Sup. No Universitaria	698,0	736,0	749,1	805,4	880,3	1 001,2	1 020,9	1 073,0	1 201,1	1 294,3	1 310,2	1 353,4	6,2	3,3
Sup. Universitaria	1 061,0	1 085,8	1 177,4	1 310,5	1 517,7	1 570,1	1 508,9	1 616,7	1 682,8	1 779,6	1 912,4	1 864,3	5,3	-2,5
Selva	**460,9**	**475,0**	**539,1**	**648,9**	**730,8**	**784,2**	**842,6**	**947,8**	**1 004,0**	**1 009,2**	**1 017,0**	**1 087,8**	**8,1**	**7,0**
A lo más primaria 1/	295,0	311,9	345,2	427,1	484,0	518,1	571,2	627,9	668,1	693,7	641,5	684,7	8,0	6,7
Secundaria	449,5	447,8	497,6	624,5	688,7	749,5	759,9	901,5	914,2	958,6	935,1	1 036,3	7,9	10,8
Sup. No Universitaria	858,0	838,1	873,8	952,2	1 053,7	1 033,5	1 136,9	1 334,9	1 353,3	1 341,5	1 416,4	1 527,0	5,4	7,8
Sup. Universitaria	1 067,2	1 183,2	1 434,4	1 677,5	1 747,3	1 888,0	1 945,5	1 987,1	2 067,1	1 957,1	2 200,8	2 220,0	6,9	0,9

1/ Incluye: sin nivel, inicial y primaria.
2/ Comprende: Provincia de Lima y Provincia Constitucional del Callao.
Fuente: Instituto Nacional de Estadística e Informática -Encuesta Nacional de Hogares.

CUADRO Nº 10.16

PERÚ: INGRESO PROMEDIO MENSUAL PROVENIENTE DEL TRABAJO, SEGÚN CATEGORÍA DE OCUPACIÓN Y ÁMBITO GEOGRÁFICO, 2004 - 2015

(soles corrientes)

Categoría de Ocupación / Ámbito geográfico	2004	2005	2006	2007	2008	2009	2010	2011	2012	2013	2014	2015	Tasa de crecimiento promedio anual (%) 2004 - 2015	Variación porcentual 2015/2014
Total	**677,1**	**676,2**	**727,3**	**814,5**	**894,6**	**965,8**	**987,6**	**1 069,7**	**1 155,7**	**1 186,1**	**1 239,9**	**1 305,0**	**6,1**	**5,2**
Empleador o patrono	1 095,4	1 145,1	1 213,5	1 576,7	1 707,1	1 718,8	1 856,8	2 101,5	2 264,0	2 202,9	2 312,4	2 598,9	8,2	12,4
Trabajador Independiente	402,1	404,2	408,6	443,3	524,3	555,6	578,3	656,0	682,8	708,0	734,4	798,5	6,4	8,7
Empleado	1 242,8	1 206,8	1 306,2	1 407,6	1 464,5	1 614,6	1 609,9	1 624,7	1 751,9	1 788,8	1 915,3	1 988,1	4,4	3,8
Obrero	522,1	537,8	570,7	632,2	726,4	787,1	824,0	929,7	1 002,4	1 048,7	1 100,0	1 165,5	7,6	6,0
Trabajador del Hogar	428,9	430,9	485,0	497,5	515,5	586,4	611,3	656,5	738,3	767,2	784,0	843,8	6,3	7,6
Lima Metropolitana 1/	**1 020,7**	**1 018,2**	**1 073,2**	**1 163,8**	**1 258,9**	**1 333,8**	**1 305,5**	**1 410,0**	**1 537,7**	**1 573,5**	**1 675,8**	**1 780,6**	**5,2**	**6,3**
Empleador o patrono	1 816,1	1 947,4	2 075,0	2 418,0	2 794,9	2 540,2	2 322,5	2 764,7	2 868,6	2 659,0	2 961,0	3 107,3	5,0	4,9
Trabajador Independiente	676,3	717,4	658,7	665,5	828,3	752,4	766,6	921,0	944,4	1 004,1	1 045,9	1 183,4	5,2	13,2
Empleado	1 487,6	1 437,1	1 578,6	1 642,8	1 662,0	1 872,6	1 868,1	1 837,8	2 024,7	2 050,9	2 195,5	2 310,4	4,1	5,2
Obrero	654,2	641,6	713,7	792,9	879,8	971,0	979,1	1 082,3	1 173,9	1 220,6	1 297,7	1 405,7	7,2	8,3
Trabajador del Hogar	552,9	562,9	617,3	624,5	606,6	712,4	740,3	812,6	905,3	941,2	947,0	1 023,0	5,8	8,0
Resto País	**506,2**	**511,4**	**552,0**	**636,2**	**706,1**	**776,5**	**823,6**	**893,8**	**957,6**	**986,8**	**1 018,8**	**1 060,7**	**7,0**	**4,1**
Empleador o patrono	824,7	814,6	931,0	1 233,5	1 262,7	1 371,6	1 658,6	1 833,3	1 959,6	2 004,3	2 002,0	2 317,6	9,8	15,8
Trabajador Independiente	321,1	313,5	331,3	378,4	434,2	495,9	516,7	575,3	602,2	620,7	643,2	690,1	7,2	7,3
Empleado	992,9	991,0	1 043,2	1 177,3	1 265,2	1 358,3	1 367,5	1 412,2	1 497,3	1 531,7	1 636,4	1 668,6	4,8	2,0
Obrero	459,3	489,3	502,5	551,1	650,1	700,8	750,4	854,3	918,4	968,4	1 011,5	1 048,1	7,8	3,6
Trabajador del Hogar	288,0	290,6	312,6	347,3	400,5	423,7	443,0	475,9	547,8	570,3	608,7	630,7	7,4	3,6
Área de residencia														
Urbana	**801,0**	**799,6**	**854,1**	**955,1**	**1 033,0**	**1 109,0**	**1 120,5**	**1 202,1**	**1 303,5**	**1 328,5**	**1 393,2**	**1 462,7**	**5,6**	**5,0**
Empleador o patrono	1 368,0	1 402,1	1 517,4	1 862,4	2 067,5	2 039,9	2 114,2	2 396,7	2 575,8	2 485,0	2 566,5	2 844,5	6,9	10,8
Trabajador Independiente	500,1	507,1	502,2	538,7	627,0	641,3	661,1	754,8	786,4	820,4	852,6	932,8	5,8	9,4
Empleado	1 266,0	1 230,5	1 329,2	1 439,1	1 492,8	1 648,6	1 644,0	1 653,8	1 787,9	1 819,9	1 954,3	2 024,8	4,4	3,6
Obrero	587,6	605,8	647,8	724,1	815,5	881,4	913,9	1 012,1	1 096,2	1 133,6	1 192,7	1 257,6	7,2	5,4
Trabajador del Hogar	442,8	446,3	501,2	514,9	532,3	605,8	626,3	673,4	764,5	785,9	805,8	851,7	6,1	5,7
Rural	**309,6**	**306,1**	**328,4**	**361,3**	**430,3**	**478,3**	**519,5**	**579,4**	**602,7**	**628,1**	**639,5**	**668,5**	**7,2**	**4,5**
Empleador o patrono	462,8	466,1	552,2	722,8	799,4	776,5	1 032,1	1 141,2	1 136,3	1 222,6	1 257,7	1 466,9	11,1	16,6
Trabajador Independiente	235,7	226,1	244,0	266,7	325,9	388,5	407,4	451,8	465,3	468,4	476,5	510,6	7,3	7,2
Empleado	869,5	837,0	906,2	840,0	937,4	947,3	938,8	1 055,9	1 055,4	1 162,0	1 191,5	1 223,8	3,2	2,7
Obrero	327,7	340,7	331,7	378,4	451,9	506,9	547,6	634,1	686,3	736,0	763,1	789,6	8,3	3,5
Trabajador del Hogar	284,9	273,4	281,8	331,3	355,9	391,2	439,6	464,9	494,4	560,0	537,8	721,9	8,8	34,2
Región natural														
Costa	**846,5**	**841,5**	**899,7**	**986,8**	**1 062,1**	**1 135,5**	**1 139,9**	**1 222,2**	**1 334,1**	**1 354,6**	**1 434,0**	**1 518,2**	**5,5**	**5,9**
Empleador o patrono	1 507,2	1 565,7	1 720,8	1 976,9	2 230,9	2 177,1	2 168,5	2 382,7	2 606,8	2 431,2	2 607,0	2 840,7	5,9	9,0
Trabajador Independiente	546,3	557,2	538,9	562,3	672,1	656,2	675,7	779,6	804,6	834,2	882,0	980,5	5,5	11,2
Empleado	1 351,8	1 305,9	1 424,8	1 511,3	1 527,8	1 704,2	1 720,2	1 712,6	1 863,6	1 881,6	2 014,6	2 112,2	4,1	4,8
Obrero	576,6	595,2	640,4	704,4	798,9	874,7	897,1	1 001,3	1 081,5	1 123,9	1 181,4	1 247,9	7,3	5,6
Trabajador del Hogar	481,4	485,9	549,8	558,1	560,3	646,8	661,5	708,2	807,2	833,4	855,4	925,2	6,1	8,2
Sierra	**443,4**	**450,2**	**475,7**	**544,6**	**635,2**	**709,4**	**747,8**	**821,0**	**867,6**	**930,0**	**955,8**	**979,7**	**7,5**	**2,5**
Empleador o patrono	672,6	643,1	689,6	886,9	1 110,4	1 100,5	1 449,0	1 624,0	1 673,2	1 832,3	1 843,7	2 140,3	11,1	16,1
Trabajador Independiente	271,2	256,8	274,5	304,1	352,5	439,9	465,3	509,0	530,2	560,8	576,1	615,0	7,7	6,7
Empleado	983,8	992,1	1 013,9	1 153,3	1 297,2	1 390,3	1 319,7	1 381,4	1 459,3	1 559,4	1 674,0	1 645,3	4,8	-1,7
Obrero	447,7	467,6	480,5	521,7	624,3	661,2	718,8	839,9	897,3	954,7	1 014,1	1 066,5	8,2	5,2
Trabajador del Hogar	270,9	270,4	294,5	321,5	381,7	400,0	424,3	479,4	527,8	568,3	554,8	570,9	7,0	2,9
Selva	**460,9**	**474,9**	**539,1**	**648,9**	**730,8**	**784,2**	**842,6**	**947,8**	**1 004,0**	**1 009,2**	**1 017,0**	**1 087,8**	**8,1**	**7,0**
Empleador o patrono	728,8	812,2	899,4	1 463,6	1 280,2	1 441,0	1 607,8	2 108,9	2 115,9	2 181,8	2 119,7	2 493,7	11,8	17,6
Trabajador Independiente	307,9	316,9	357,4	426,5	497,9	529,9	542,7	635,5	684,0	692,0	677,7	734,4	8,2	8,4
Empleado	916,3	944,6	1 058,2	1 147,8	1 338,7	1 411,6	1 460,3	1 516,9	1 587,5	1 586,1	1 672,8	1 789,2	6,3	7,0
Obrero	380,6	374,5	383,0	498,0	575,8	620,7	681,9	745,1	818,6	871,3	897,9	944,4	8,6	5,2
Trabajador del Hogar	254,5	278,0	269,6	308,5	370,3	393,1	437,9	464,8	523,0	510,3	615,0	576,7	7,7	-6,2

1/ Comprende: Provincia de Lima y Provincia Constitucional del Callao.

Fuente: Instituto Nacional de Estadística e Informática -Encuesta Nacional de Hogares.

CUADRO Nº 10.17

PERÚ: INGRESO PROMEDIO MENSUAL PROVENIENTE DEL TRABAJO, SEGÚN TAMAÑO DE EMPRESA Y ÁMBITO GEOGRÁFICO, 2004 - 2015

(Soles corrientes)

Tamaño de empresa / Ámbito geográfico	2004	2005	2006	2007	2008	2009	2010	2011	2012	2013	2014	2015	Tasa de crecimiento promedio anual (%) 2004 - 2015	Variación porcentual 2015/2014
Total	**677,1**	**676,2**	**727,3**	**814,5**	**894,6**	**965,8**	**987,6**	**1 069,7**	**1 155,7**	**1 186,1**	**1 239,9**	**1 305,0**	**6,1**	**5,2**
De 1 a 10	469,8	474,2	489,1	558,2	634,3	659,8	704,8	779,2	832,0	857,4	883,4	953,7	6,6	8,0
De 11 a 50	946,4	931,3	1 014,9	1 089,1	1 107,6	1 278,9	1 238,8	1 402,9	1 419,4	1 433,1	1 454,5	1 636,8	5,1	12,5
51 y más	1 395,6	1 326,8	1 448,4	1 589,1	1 662,4	1 801,5	1 796,9	1 817,4	1 952,0	2 017,1	2 132,4	2 162,2	4,1	1,4
Lima Metropolitana 1/	**1 020,7**	**1 018,2**	**1 073,2**	**1 163,8**	**1 258,9**	**1 333,8**	**1 305,5**	**1 410,0**	**1 537,7**	**1 573,5**	**1 675,8**	**1 780,6**	**5,2**	**6,3**
De 1 a 10	719,6	760,7	730,3	812,8	946,7	889,5	914,1	1 024,9	1 114,5	1 158,6	1 215,0	1 325,1	5,7	9,1
De 11 a 50	1 312,1	1 279,1	1 426,0	1 437,9	1 353,0	1 644,4	1 439,5	1 702,8	1 734,4	1 653,1	1 691,6	1 954,1	3,7	15,5
51 y más	1 737,3	1 546,6	1 718,3	1 827,9	1 923,2	2 135,0	2 151,1	2 049,1	2 229,3	2 298,5	2 428,8	2 457,7	3,2	1,2
Resto País	**506,2**	**511,4**	**552,0**	**636,2**	**706,1**	**776,5**	**823,6**	**893,8**	**957,6**	**986,8**	**1 018,8**	**1 060,7**	**7,0**	**4,1**
De 1 a 10	366,7	361,9	390,9	455,0	505,0	566,3	616,7	681,2	718,4	739,7	759,5	813,5	7,5	7,1
De 11 a 50	586,0	607,7	624,8	751,2	849,0	916,2	1 046,1	1 125,6	1 128,4	1 214,7	1 218,9	1 286,3	7,4	5,5
51 y más	1 152,3	1 169,5	1 239,3	1 401,5	1 474,4	1 549,1	1 548,6	1 634,3	1 743,9	1 795,6	1 883,7	1 911,2	4,7	1,5
Área de residencia														
Urbana	**801,0**	**799,6**	**854,1**	**955,1**	**1 033,0**	**1 109,0**	**1 120,5**	**1 202,1**	**1 303,5**	**1 328,5**	**1 393,2**	**1 462,7**	**5,6**	**5,0**
De 1 a 10	561,7	570,1	579,7	663,1	741,5	757,4	798,9	881,4	947,5	971,6	1 004,5	1 082,6	6,1	7,8
De 11 a 50	1 022,8	1 018,8	1 097,3	1 180,6	1 171,8	1 371,0	1 313,8	1 469,3	1 492,0	1 480,4	1 513,2	1 706,6	4,8	12,8
51 y más	1 455,7	1 380,5	1 506,3	1 648,2	1 729,7	1 867,8	1 866,1	1 867,9	2 016,2	2 078,2	2 193,4	2 218,4	3,9	1,1
Rural	**309,6**	**306,1**	**328,4**	**361,3**	**430,3**	**478,3**	**519,5**	**579,4**	**602,7**	**628,1**	**639,5**	**668,5**	**7,2**	**4,5**
De 1 a 10	260,1	253,3	275,2	304,5	366,3	416,8	458,2	505,1	521,0	536,9	543,5	581,5	7,6	7,0
De 11 a 50	418,1	404,7	435,2	518,5	649,9	645,2	741,3	872,2	881,2	959,2	950,4	949,8	7,7	-0,1
51 y más	865,8	857,1	887,6	957,5	987,0	1 063,7	1 042,5	1 226,9	1 238,3	1 327,7	1 403,6	1 436,0	4,7	2,3
Región natural														
Costa	**846,5**	**841,5**	**899,7**	**986,8**	**1 062,1**	**1 135,5**	**1 139,9**	**1 222,2**	**1 334,1**	**1 354,6**	**1 434,0**	**1 518,2**	**5,5**	**5,9**
De 1 a 10	602,4	615,6	618,4	693,0	783,0	776,1	813,8	891,9	968,7	989,8	1 040,6	1 130,2	5,9	8,6
De 11 a 50	1 052,2	1 053,5	1 135,3	1 207,9	1 197,6	1 421,0	1 311,5	1 496,6	1 527,3	1 508,3	1 540,0	1 737,1	4,7	12,8
51 y más	1 540,9	1 404,6	1 569,5	1 680,9	1 740,1	1 892,9	1 925,6	1 889,7	2 054,3	2 103,4	2 212,2	2 237,1	3,4	1,1
Sierra	**443,4**	**450,2**	**475,7**	**544,6**	**635,2**	**709,4**	**747,8**	**821,0**	**867,6**	**930,0**	**955,8**	**979,7**	**7,5**	**2,5**
De 1 a 10	305,4	300,9	319,4	359,4	418,5	491,9	541,7	598,0	624,3	666,8	673,0	720,6	8,1	7,1
De 11 a 50	650,1	546,5	646,2	706,2	841,0	859,6	999,5	1 166,3	1 141,4	1 197,8	1 241,2	1 366,5	7,0	10,1
51 y más	1 141,3	1 201,8	1 193,1	1 379,2	1 508,1	1 609,7	1 531,9	1 643,0	1 716,1	1 860,0	1 979,5	1 980,4	5,1	0,0
Selva	**460,9**	**474,9**	**539,1**	**648,9**	**730,8**	**784,2**	**842,6**	**947,8**	**1 004,0**	**1 009,2**	**1 017,0**	**1 087,8**	**8,1**	**7,0**
De 1 a 10	355,4	367,1	412,4	508,8	567,2	615,1	661,9	779,4	802,7	809,9	806,0	866,2	8,4	7,5
De 11 a 50	564,9	581,1	595,1	839,1	894,8	1 055,5	1 161,7	1 142,4	1 138,5	1 339,4	1 225,9	1 294,6	7,8	5,6
51 y más	1 040,1	1 085,7	1 224,8	1 436,5	1 530,5	1 608,4	1 604,8	1 744,6	1 858,0	1 799,6	1 900,2	2 035,0	6,3	7,1

1/ Comprende: Provincia de Lima y Provincia Constitucional del Callao.

Fuente: Instituto Nacional de Estadística e Informática -Encuesta Nacional de Hogares.

CUADRO Nº 10.18

PERÚ: INGRESO PROMEDIO MENSUAL PROVENIENTE DEL TRABAJO, SEGÚN RAMAS DE ACTIVIDAD Y ÁMBITO GEOGRÁFICO, 2008 - 2015

(Soles corrientes)

Ramas de actividad / Ámbito geográfico	2008	2009	2010	2011	2012	2013	2014	2015	Tasa de crecimiento promedio anual (%) 2008 - 2015	Variación porcentual 2015/2014
Total	**894,6**	**965,8**	**987,6**	**1 069,7**	**1 155,7**	**1 186,1**	**1 239,9**	**1 305,0**	**5,5**	**5,2**
Agricultura/Pesca/Minería	560,8	598,0	618,2	740,8	750,6	772,8	792,7	822,5	5,6	3,8
Manufactura	966,6	1 031,5	1 055,2	1 116,6	1 167,2	1 221,9	1 282,9	1 391,2	5,3	8,4
Construcción	1 078,4	1 135,0	1 198,3	1 280,8	1 401,9	1 534,1	1 558,4	1 745,4	7,1	12,0
Comercio	759,8	837,3	884,6	981,7	1 022,1	1 083,0	1 065,2	1 141,7	6,0	7,2
Comunicaciones	978,5	997,3	1 102,0	1 081,5	1 316,4	1 225,8	1 307,1	1 375,0	5,0	5,2
Otros Servicios 1/	1 116,6	1 211,5	1 178,7	1 262,9	1 386,1	1 401,6	1 515,7	1 564,3	4,9	3,2
Lima Metropolitana 2/	**1 258,9**	**1 333,8**	**1 305,5**	**1 410,0**	**1 537,7**	**1 573,5**	**1 675,8**	**1 780,6**	**5,1**	**6,3**
Agricultura/Pesca/Minería	2 810,6	2 865,2	1 797,0	3 144,6	3 075,5	2 912,2	3 572,9	3 383,0	2,7	-5,3
Manufactura	1 268,6	1 351,0	1 315,5	1 399,4	1 396,6	1 498,4	1 577,8	1 731,0	4,5	9,7
Construcción	1 387,9	1 458,0	1 421,4	1 511,2	1 640,9	1 947,6	1 929,9	2 271,3	7,3	17,7
Comercio	975,8	1 066,6	1 062,2	1 221,5	1 238,3	1 373,0	1 347,0	1 450,4	5,8	7,7
Comunicaciones	1 292,7	1 290,4	1 436,5	1 341,1	1 810,7	1 571,7	1 708,0	1 755,3	4,5	2,8
Otros Servicios 1/	1 321,9	1 396,0	1 350,6	1 447,3	1 606,0	1 603,4	1 777,0	1 810,2	4,6	1,9
Resto País	**706,1**	**776,5**	**823,6**	**893,8**	**957,6**	**986,8**	**1 018,8**	**1 060,7**	**6,0**	**4,1**
Agricultura/Pesca/Minería	513,7	548,9	590,7	688,4	697,7	725,9	742,2	763,8	5,8	2,9
Manufactura	687,0	751,3	840,7	871,5	935,9	986,5	1 013,9	1 053,0	6,3	3,9
Construcción	863,0	917,1	1 035,5	1 129,6	1 254,0	1 299,9	1 359,4	1 409,4	7,3	3,7
Comercio	617,2	695,3	767,3	833,8	883,0	880,7	878,3	954,1	6,4	8,6
Comunicaciones	722,4	777,5	842,9	898,4	941,3	983,4	1 048,5	1 100,7	6,2	5,0
Otros Servicios 1/	959,7	1 064,4	1 050,3	1 112,7	1 222,0	1 249,0	1 311,1	1 369,4	5,2	4,4
Área de residencia										
Urbana	**1 033,0**	**1 109,0**	**1 120,5**	**1 202,1**	**1 303,5**	**1 328,5**	**1 393,2**	**1 462,7**	**5,1**	**5,0**
Agricultura/Pesca/Minería	989,0	980,7	959,3	1 191,9	1 212,0	1 190,0	1 253,7	1 229,0	3,2	-2,0
Manufactura	1 055,9	1 132,3	1 144,8	1 201,6	1 245,9	1 322,6	1 377,3	1 477,3	4,9	7,3
Construcción	1 132,9	1 203,7	1 278,0	1 331,6	1 463,7	1 606,9	1 633,7	1 826,4	7,1	11,8
Comercio	798,1	882,8	927,7	1 030,1	1 069,7	1 131,9	1 109,1	1 193,3	5,9	7,6
Comunicaciones	1 009,7	1 026,9	1 131,3	1 103,9	1 353,0	1 257,5	1 342,7	1 411,3	4,9	5,1
Otros Servicios 1/	1 154,6	1 252,1	1 215,6	1 296,6	1 425,5	1 435,8	1 553,3	1 600,0	4,8	3,0
Rural	**430,3**	**478,3**	**519,5**	**579,4**	**602,7**	**628,1**	**639,5**	**668,5**	**6,5**	**4,5**
Agricultura/Pesca/Minería	381,4	438,0	469,0	524,4	530,6	551,6	541,6	584,8	6,3	8,0
Manufactura	288,0	302,9	367,9	402,6	440,7	447,3	488,5	582,2	10,6	19,2
Construcción	698,7	706,0	729,8	952,7	985,6	1 046,1	1 090,3	1 131,9	7,1	3,8
Comercio	424,0	456,5	517,8	536,3	559,3	579,3	601,3	603,7	5,2	0,4
Transportes y Comunicaciones	604,4	593,8	757,2	771,3	850,9	816,4	825,1	850,6	5,0	3,1
Otros Servicios 1/	684,4	728,1	739,8	832,5	907,4	967,2	1 038,8	1 049,7	6,3	1,0
Región natural										
Costa	**1 062,1**	**1 135,5**	**1 139,9**	**1 222,2**	**1 334,1**	**1 354,6**	**1 434,0**	**1 518,2**	**5,2**	**5,9**
Agricultura/Pesca/Minería	883,8	906,0	857,9	1 073,1	1 122,4	1 068,2	1 185,2	1 214,1	4,6	2,4
Manufactura	1 119,1	1 191,7	1 213,3	1 267,6	1 318,6	1 384,3	1 456,9	1 545,8	4,7	6,1
Construcción	1 213,8	1 267,0	1 316,2	1 376,6	1 471,0	1 685,1	1 719,4	1 952,1	7,0	13,5
Comercio	830,5	917,5	952,4	1 056,7	1 082,4	1 169,3	1 153,6	1 254,0	6,1	8,7
Comunicaciones	1 087,2	1 099,1	1 213,7	1 157,3	1 484,8	1 350,7	1 443,2	1 494,9	4,7	3,6
Otros Servicios 1/	1 183,5	1 272,0	1 228,1	1 316,2	1 460,8	1 456,6	1 584,0	1 641,3	4,8	3,6
Sierra	**635,2**	**709,4**	**747,8**	**821,0**	**867,6**	**930,0**	**955,8**	**979,7**	**6,4**	**2,5**
Agricultura/Pesca/Minería	425,4	475,1	506,2	595,1	563,3	639,0	643,0	667,8	6,7	3,9
Manufactura	561,9	599,3	667,2	698,7	722,0	777,2	806,4	928,6	7,4	15,2
Construcción	785,4	879,3	958,0	1 097,6	1 248,2	1 348,5	1 313,4	1 414,1	8,8	7,7
Comercio	547,3	630,5	679,5	740,8	835,4	845,4	842,4	848,8	6,5	0,8
Comunicaciones	737,6	767,7	904,5	950,2	974,7	1 004,3	1 074,3	1 163,0	6,7	8,3
Otros Servicios 1/	973,0	1 081,3	1 065,8	1 132,3	1 228,6	1 291,0	1 378,5	1 374,1	5,1	-0,3
Selva	**730,8**	**784,2**	**842,6**	**947,8**	**1 004,0**	**1 009,2**	**1 017,0**	**1 087,8**	**5,8**	**7,0**
Agricultura/Pesca/Minería	527,0	556,8	618,9	730,9	780,7	749,2	715,6	746,0	5,1	4,2
Manufactura	695,6	801,0	799,4	915,6	927,0	1 145,7	1 068,3	1 187,8	7,9	11,2
Construcción	899,9	922,6	1 032,9	1 133,3	1 366,2	1 135,1	1 343,4	1 350,0	6,0	0,5
Comercio	780,1	797,0	896,9	1 043,4	1 058,5	1 047,2	983,7	1 111,6	5,2	13,0
Comunicaciones	673,3	762,8	722,2	834,1	817,8	865,4	949,3	1 001,7	5,8	5,5
Otros Servicios 1/	1 016,5	1 108,3	1 125,7	1 211,0	1 280,5	1 308,2	1 378,7	1 490,7	5,6	8,1

1/ Otros Servicios lo componen las ramas de actividad de electricidad, gas y agua, intermediación financiera, actividades de servicios sociales y de salud, otras activ. de serv. Comunitarias, sociales y personales y hogares privados con servicio doméstico.

2/ Comprende: Provincia de Lima y Provincia Constitucional del Callao.

Fuente: Instituto Nacional de Estadística e Informática -Encuesta Nacional de Hogares.

CUADRO Nº 10.19

PERÚ: INGRESO PROMEDIO MENSUAL PROVENIENTE DEL TRABAJO, SEGÚN QUINTILES Y ÁMBITO GEOGRÁFICO, 2004 - 2015

(Soles corrientes)

Quintiles / Ámbito geográfico	2004	2005	2006	2007	2008	2009	2010	2011	2012	2013	2014	2015	Tasa de crecimiento promedio anual (%) 2004 - 2015	Variación porcentual 2015/2014
Total	**668,0**	**673,9**	**722,8**	**790,6**	**885,0**	**955,0**	**971,9**	**1 058,0**	**1 141,1**	**1 176,1**	**1 229,9**	**1 305,0**	**6,3**	**6,1**
I Quintil	208,0	195,1	214,1	240,4	287,6	356,0	380,7	412,7	439,2	453,2	496,5	527,8	8,8	6,3
II Quintil	340,7	343,2	370,0	410,0	492,2	525,6	585,0	660,5	703,8	733,6	780,4	816,6	8,3	4,6
III Quintil	526,1	505,4	549,7	593,3	681,5	724,7	782,2	862,4	936,4	964,3	996,4	1 056,0	6,5	6,0
IV Quintil	672,9	662,0	731,4	788,3	894,4	965,9	1 007,4	1 093,4	1 165,5	1 225,6	1 274,1	1 332,3	6,4	4,6
V Quintil	1 281,2	1 329,0	1 408,0	1 543,3	1 686,7	1 809,8	1 747,3	1 873,8	2 037,9	2 091,1	2 194,0	2 333,3	5,6	6,4
Lima Metropolitana 1/	**994,3**	**1 010,9**	**1 060,5**	**1 117,6**	**1 233,7**	**1 311,1**	**1 275,7**	**1 386,3**	**1 508,8**	**1 554,1**	**1 656,0**	**1 780,6**	**5,4**	**7,5**
I Quintil	558,1	532,6	566,3	599,0	692,7	702,6	752,5	802,3	887,3	940,6	996,2	1 058,0	6,0	6,2
II Quintil	651,0	645,8	657,0	702,7	801,7	826,8	855,3	1 001,5	1 052,5	1 096,2	1 163,8	1 228,0	5,9	5,5
III Quintil	767,3	731,5	861,2	821,2	965,4	969,6	1 094,6	1 147,1	1 182,5	1 222,3	1 326,2	1 382,4	5,5	4,2
IV Quintil	992,2	913,5	1 023,1	1 086,2	1 204,7	1 301,0	1 157,0	1 308,0	1 461,1	1 573,5	1 618,0	1 729,1	5,2	6,9
V Quintil	1 833,7	1 936,2	1 974,5	2 122,9	2 316,8	2 467,9	2 294,4	2 452,0	2 663,4	2 680,0	2 897,7	3 178,3	5,1	9,7
Resto País	**505,8**	**511,4**	**551,7**	**623,9**	**704,7**	**771,9**	**815,4**	**888,3**	**950,5**	**981,7**	**1 013,9**	**1 060,7**	**7,0**	**4,6**
I Quintil	189,5	170,9	186,8	215,0	253,9	325,0	345,4	370,7	377,5	404,7	437,9	465,3	8,5	6,2
II Quintil	268,6	267,1	296,9	323,7	387,3	445,6	490,7	549,8	586,8	592,9	631,5	686,6	8,9	8,7
III Quintil	384,1	376,6	407,9	452,3	535,1	576,8	633,5	706,8	762,9	790,4	839,7	855,6	7,6	1,9
IV Quintil	530,7	525,1	574,1	636,1	727,4	775,6	838,5	944,5	1 006,9	1 037,6	1 056,5	1 110,0	6,9	5,1
V Quintil	918,4	955,0	1 027,8	1 182,6	1 300,3	1 425,9	1 454,0	1 527,7	1 667,2	1 708,9	1 734,4	1 801,3	6,3	3,9
Área de residencia														
Urbana	**788,9**	**796,4**	**848,5**	**923,8**	**1 020,6**	**1 095,1**	**1 102,0**	**1 187,9**	**1 285,9**	**1 317,2**	**1 381,7**	**1 462,7**	**5,8**	**5,9**
I Quintil	343,2	338,9	362,0	398,4	465,7	499,8	553,7	611,1	646,3	649,3	716,2	751,2	7,4	4,9
II Quintil	524,1	498,1	541,3	573,3	663,9	698,5	759,9	815,0	878,0	916,2	960,6	1 012,4	6,2	5,4
III Quintil	613,9	613,8	650,9	722,2	807,5	856,4	886,8	1 006,1	1 072,6	1 116,9	1 142,7	1 210,0	6,4	5,9
IV Quintil	798,0	764,0	853,4	888,0	1 015,3	1 094,4	1 111,8	1 209,6	1 294,2	1 348,1	1 400,1	1 452,8	5,6	3,8
V Quintil	1 448,7	1 512,9	1 587,5	1 754,5	1 883,8	2 021,2	1 945,8	2 041,9	2 236,3	2 272,7	2 399,5	2 552,4	5,3	6,4
Rural	**309,6**	**306,1**	**327,5**	**361,0**	**429,9**	**478,3**	**513,8**	**577,1**	**599,8**	**623,3**	**635,6**	**668,5**	**7,2**	**5,2**
I Quintil	148,4	135,1	150,9	178,0	216,0	287,1	296,1	301,9	309,4	316,5	355,2	349,7	8,1	-1,5
II Quintil	206,6	190,0	196,9	224,4	266,1	355,2	365,0	383,8	409,1	415,4	436,5	462,2	7,6	5,9
III Quintil	238,4	237,1	251,8	279,8	338,1	386,6	421,5	460,1	489,9	509,2	538,3	559,5	8,1	3,9
IV Quintil	292,5	285,4	325,8	348,2	412,8	459,4	504,8	582,5	613,5	635,9	637,1	696,0	8,2	9,2
V Quintil	513,5	526,4	548,1	600,6	722,4	739,9	789,4	926,8	947,8	995,7	998,8	1 044,2	6,7	4,5
Región natural														
Costa	**830,7**	**837,3**	**891,9**	**947,2**	**1 046,1**	**1 119,5**	**1 116,0**	**1 206,0**	**1 315,1**	**1 342,6**	**1 421,1**	**1 518,2**	**5,6**	**6,8**
I Quintil	377,3	378,1	394,7	408,8	508,4	529,7	567,6	630,6	668,5	685,4	771,0	800,5	7,1	3,8
II Quintil	555,8	532,3	567,7	603,9	679,9	708,6	768,7	836,0	908,3	950,3	991,3	1 035,3	5,8	4,4
III Quintil	646,9	638,0	678,0	730,3	839,9	861,4	909,1	1 012,2	1 093,5	1 116,7	1 160,5	1 245,5	6,1	7,3
IV Quintil	825,9	787,1	897,4	923,0	1 038,4	1 094,0	1 110,9	1 205,9	1 306,5	1 367,1	1 429,7	1 480,9	5,5	3,6
V Quintil	1 557,2	1 619,4	1 706,2	1 822,7	1 933,2	2 135,7	2 003,3	2 119,2	2 318,2	2 322,9	2 490,5	2 713,6	5,2	9,0
Sierra	**443,4**	**450,2**	**475,7**	**544,6**	**634,9**	**709,2**	**741,9**	**818,7**	**863,4**	**925,1**	**954,1**	**979,7**	**7,5**	**2,7**
I Quintil	159,8	140,3	153,1	179,4	213,4	305,6	310,5	309,8	324,5	350,1	378,6	400,4	8,7	5,8
II Quintil	220,3	206,0	215,2	248,8	288,3	367,0	403,5	435,3	462,7	485,0	536,1	567,9	9,0	5,9
III Quintil	287,3	280,6	312,2	341,7	402,4	488,2	528,2	608,4	651,2	671,3	707,8	748,5	9,1	5,8
IV Quintil	437,4	436,8	490,8	532,0	639,9	691,5	758,3	836,2	908,3	975,1	985,1	1 028,0	8,1	4,4
V Quintil	861,0	897,7	918,4	1 098,8	1 252,1	1 366,7	1 370,0	1 498,8	1 590,0	1 709,1	1 739,0	1 740,3	6,6	0,1
Selva	**460,9**	**474,9**	**539,1**	**642,9**	**729,4**	**772,1**	**842,6**	**935,0**	**985,8**	**995,7**	**1 001,2**	**1 087,8**	**8,1**	**8,6**
I Quintil	188,5	197,9	216,4	258,8	332,8	316,9	349,7	442,6	423,2	441,2	487,1	480,0	8,9	-1,5
II Quintil	269,1	283,8	310,5	374,8	431,5	433,1	503,7	576,7	616,9	596,0	588,0	650,8	8,4	10,7
III Quintil	335,2	336,0	370,3	442,4	518,6	521,1	628,8	700,8	780,9	767,1	781,0	824,8	8,5	5,6
IV Quintil	468,4	441,3	527,2	602,9	691,0	777,9	816,5	981,8	995,6	996,6	994,8	1 075,3	7,8	8,1
V Quintil	790,2	847,8	971,5	1 165,5	1 315,0	1 414,2	1 496,6	1 561,7	1 682,8	1 726,2	1 702,4	1 866,8	8,1	9,7

1/ Comprende: Provincia de Lima y Provincia Constitucional del Callao.

Fuente: Instituto Nacional de Estadística e Informática -Encuesta Nacional de Hogares.

CUADRO Nº 10.20

PERÚ: INGRESO PROMEDIO MENSUAL PROVENIENTE DEL TRABAJO, SEGÚN ESTADO CIVIL O CONYUGAL Y ÁMBITO GEOGRÁFICO, 2004 - 2015

(Soles corrientes)

Estado civil o conyugal / Ámbito geográfico	2004	2005	2006	2007	2008	2009	2010	2011	2012	2013	2014	2015	Tasa de crecimiento promedio anual (%) 2004 - 2015	Variación porcentual 2015/2014
Total	**668,0**	**673,9**	**722,8**	**790,6**	**885,0**	**955,0**	**971,9**	**1 058,0**	**1 141,1**	**1 176,1**	**1 229,9**	**1 305,0**	**6,3**	**6,1**
Conviviente	567,9	578,3	621,9	710,6	808,6	861,8	927,3	1 017,2	1 093,7	1 120,3	1 183,6	1 223,5	7,2	3,4
Casado/a	858,1	888,7	924,7	1 006,6	1 142,7	1 231,6	1 230,5	1 290,8	1 381,7	1 427,9	1 466,9	1 608,2	5,9	9,6
Alguna vez unido/a 1/	516,2	516,0	599,3	620,5	676,1	776,3	826,4	888,5	995,1	1 012,7	1 037,9	1 134,5	7,4	9,3
Soltero/a	567,6	550,9	622,1	673,8	746,4	807,5	795,8	918,5	996,7	1 050,4	1 125,4	1 156,6	6,7	2,8
Hombre	**756,5**	**752,3**	**813,2**	**894,5**	**1 035,8**	**1 101,4**	**1 131,9**	**1 221,9**	1 308,9	1 341,6	1 399,3	1 475,3	**6,3**	**5,4**
Conviviente	635,1	644,5	698,3	812,4	933,7	1 000,0	1 080,5	1 172,9	1 252,4	1 299,1	1 366,8	1 400,3	7,5	2,4
Casado/a	979,6	999,6	1 063,9	1 145,3	1 345,4	1 417,4	1 424,9	1 512,0	1 629,2	1 647,6	1 700,4	1 844,1	5,9	8,5
Alguna vez unido/a 1/	694,6	597,5	803,3	792,3	882,0	1 002,7	1 148,6	1 144,8	1 209,4	1 271,5	1 282,0	1 355,3	6,3	5,7
Soltero/a	571,5	544,9	604,8	678,2	797,3	847,9	842,9	962,8	1 038,6	1 082,4	1 143,2	1 175,9	6,8	2,9
Mujer	**522,6**	**544,9**	**576,8**	**632,3**	**656,8**	**735,7**	**737,7**	**819,3**	896,0	935,4	984,2	1 052,7	**6,6**	**7,0**
Conviviente	410,9	423,4	445,1	493,5	548,3	585,8	637,3	712,1	793,3	788,7	832,2	860,4	6,9	3,4
Casado/a	606,6	652,7	638,5	753,1	774,7	890,9	888,1	916,9	951,5	1 038,5	1 056,2	1 173,8	6,2	11,1
Alguna vez unido/a 1/	432,9	478,2	506,3	540,2	583,8	665,2	663,0	754,0	877,6	880,0	916,5	1 027,4	8,2	12,1
Soltero/a	561,6	559,8	648,2	667,4	667,5	747,2	723,7	851,3	933,8	1 001,3	1 098,1	1 127,8	6,5	2,7
Lima Metropolitana 2/	**994,5**	**1 010,9**	**1 060,5**	**1 117,6**	**1 233,7**	**1 311,1**	**1 275,7**	**1 386,3**	**1 508,8**	**1 554,1**	**1 656,0**	**1 780,6**	**5,4**	**7,5**
Conviviente	770,1	823,3	862,5	932,8	1 074,9	1 098,0	1 137,4	1 284,7	1 442,6	1 353,6	1 544,2	1 564,2	6,7	1,3
Casado/a	1 395,4	1 459,2	1 465,4	1 460,9	1 710,1	1 804,0	1 747,1	1 768,2	1 864,3	2 050,7	2 131,8	2 420,3	5,1	13,5
Alguna vez unido/a 1/	809,1	768,6	945,3	925,2	955,0	1 087,0	1 124,5	1 154,1	1 372,1	1 342,9	1 405,4	1 593,0	6,4	13,4
Soltero/a	803,2	778,4	882,1	969,0	1 009,8	1 101,5	1 019,7	1 204,2	1 304,4	1 390,4	1 477,1	1 512,7	5,9	2,4
Resto País	**505,8**	**511,4**	**551,7**	**623,9**	**704,7**	**771,9**	**815,4**	**888,3**	**950,5**	**981,7**	**1 013,9**	**1 060,7**	**7,0**	**4,6**
Conviviente	487,9	479,4	527,9	620,5	703,3	765,8	840,6	910,0	946,7	1 024,4	1 036,0	1 088,4	7,6	5,1
Casado/a	624,3	643,2	696,5	787,6	876,9	965,0	988,4	1 058,3	1 151,0	1 146,5	1 178,0	1 240,4	6,4	5,3
Alguna vez unido/a 1/	390,8	404,8	435,3	471,2	531,4	615,0	667,2	747,8	796,8	827,7	833,2	877,8	7,6	5,4
Soltero/a	398,3	402,2	423,0	477,1	559,0	603,9	644,5	726,6	793,6	821,0	886,9	901,8	7,7	1,7
Área de residencia														
Urbana	**789,0**	**796,4**	**848,5**	**923,8**	**1 020,6**	**1 095,1**	**1 102,0**	**1 187,7**	**1 285,9**	**1 317,2**	**1 381,7**	**1 462,7**	**5,8**	**5,9**
Conviviente	673,4	680,4	730,7	831,5	930,8	980,4	1 044,6	1 137,8	1 240,3	1 246,0	1 324,3	1 369,0	6,7	3,4
Casado/a	1 055,4	1 095,1	1 125,2	1 198,9	1 357,9	1 447,1	1 437,6	1 489,3	1 589,7	1 660,1	1 708,1	1 863,5	5,3	9,1
Alguna vez unido/a 1/	624,2	622,8	722,4	741,9	781,6	901,6	948,7	1 000,7	1131,3	1 139,1	1 167,6	1 270,6	6,7	8,8
Soltero/a	631,6	616,0	695,3	761,1	831,8	903,3	874,8	1 006,4	1 091,8	1 145,7	1 228,2	1 256,5	6,5	2,3
Rural	**309,6**	**306,1**	**327,5**	**361,0**	**429,9**	**478,3**	**513,8**	**577,1**	**599,8**	**623,3**	**635,6**	**668,5**	**7,2**	**5,2**
Conviviente	325,6	325,3	352,7	411,5	486,4	539,3	599,2	660,2	666,3	698,5	713,4	760,6	8,0	6,6
Casado/a	347,5	344,2	372,9	407,0	470,5	547,3	549,3	619,2	648,5	674,1	661,1	692,5	6,5	4,7
Alguna vez unido/a 1/	221,8	228,6	225,8	232,1	307,5	327,1	362,5	436,5	439,4	455,1	447,6	489,1	7,5	9,3
Soltero/a	261,7	252,0	266,1	283,9	352,8	368,8	423,7	474,7	525,9	534,8	591,7	579,6	7,5	- 2,0
Región natural														
Costa	**830,9**	**837,3**	**891,9**	**947,2**	**1 046,1**	**1 119,5**	**1 116,0**	**1 206,0**	**1 315,1**	**1 342,6**	**1 421,1**	**1 518,2**	**5,6**	**6,8**
Conviviente	694,5	697,1	749,1	821,9	948,5	977,5	1 025,0	1 146,9	1 269,4	1 216,5	1 344,5	1 375,6	6,4	2,3
Casado/a	1 124,8	1 158,1	1 189,9	1 230,0	1 383,3	1 483,0	1 468,9	1 512,3	1 622,8	1 707,0	1 751,1	1 957,5	5,2	11,8
Alguna vez unido/a 1/	665,2	663,6	774,8	774,6	808,6	924,5	978,5	1 017,0	1 165,9	1 169,6	1 229,9	1 355,9	6,7	10,2
Soltero/a	666,4	651,9	739,2	801,6	867,5	940,4	897,9	1 035,4	1 127,4	1 199,1	1 274,9	1 315,4	6,4	3,2
Sierra	**443,4**	**450,2**	**475,7**	**544,6**	**634,9**	**709,2**	**741,9**	**818,7**	**863,4**	**925,1**	**954,1**	**979,7**	**7,5**	**2,7**
Conviviente	428,3	421,9	461,5	527,5	605,1	705,5	778,1	847,3	850,8	986,1	975,1	1 034,8	8,3	6,1
Casado/a	527,1	551,9	580,1	674,0	792,7	868,9	873,1	928,1	1 011,2	1 040,5	1 078,5	1 115,0	7,0	3,4
Alguna vez unido/a /1	316,2	328,7	352,5	372,7	443,4	522,2	553,8	664,8	659,0	742,6	698,4	717,0	7,7	2,7
Soltero/a	370,7	368,6	380,5	441,8	523,7	572,1	619,1	714,7	773,6	807,1	898,8	863,1	8,0	- 4,0
Selva	**460,9**	**474,9**	**539,1**	**642,9**	**729,4**	**772,1**	**842,6**	**935,0**	**985,8**	**995,7**	**1 001,2**	**1 087,8**	**8,1**	**8,6**
Conviviente	436,4	487,3	533,8	684,9	734,9	784,0	880,6	917,5	982,2	1 045,9	1 044,3	1 102,1	8,8	5,5
Casado/a	580,5	578,5	682,4	824,6	943,5	1 000,8	1 047,4	1 259,4	1 259,2	1 219,6	1 215,8	1 340,9	7,9	10,3
Alguna vez unido/a 1/	408,3	383,6	445,5	514,7	617,4	677,5	749,6	788,9	907,6	862,1	863,0	966,6	8,1	12,0
Soltero/a	368,1	364,7	403,1	432,9	530,9	553,3	600,1	686,6	735,9	731,6	773,2	848,8	7,9	9,8

1/ Incluye: Separado/a, divorciado/a y viudo/a.

2/ Comprende: Provincia de Lima y Provincia Constitucional del Callao.

Fuente: Instituto Nacional de Estadística e Informática -Encuesta Nacional de Hogares.

CUADRO Nº 10.21

PERÚ: INGRESO PROMEDIO MENSUAL PROVENIENTE DEL TRABAJO, SEGÚN ETNIA Y ÁMBITO GEOGRÁFICO, 2012 - 2015

(Soles corrientes)

Etnia/ Ámbito geográfico	2012			2013			2014			2015			Variación porcentual 2015 /2014		
	Total	Hombre	Mujer	Total	Hombre	Mujer	Total	Hombre	Mujer	Total	Hombre	Mujer	Total	Hombre	Mujer
Total	**1 155,7**	**1 328,6**	**903,0**	**1 186,1**	**1 358,4**	**935,4**	**1 239,9**	**1 415,7**	**984,7**	**1 305,0**	**1 475,3**	**1 052,7**	**5,2**	**4,2**	**6,9**
Indígena 1/	919,0	1 072,3	691,0	966,9	1 135,1	721,6	977,5	1 142,2	730,1	1 034,4	1 171,6	824,6	5,8	2,6	12,9
Blanco	1 418,7	1 647,9	1 122,4	1 402,8	1 654,0	1 068,4	1 409,3	1 634,1	1 118,3	1 551,9	1 867,9	1 129,9	10,1	14,3	1,0
Mestizo	1 273,3	1 450,2	1 017,7	1 309,1	1 483,6	1 055,2	1 391,9	1 574,6	1 132,2	1 468,1	1 643,5	1 211,4	5,5	4,4	7,0
Otro 2/	996,2	1 164,0	706,0	980,1	1 135,9	730,9	989,9	1 173,6	676,0	988,8	1 192,4	654,2	-0,1	1,6	-3,2
Lima Metropolitana 3/	**1 537,7**	**1 781,1**	**1 231,2**	**1 573,5**	**1 804,6**	**1 283,5**	**1 675,8**	**1 939,6**	**1 353,9**	**1 780,6**	**2 029,6**	**1 465,0**	**6,3**	**4,6**	**8,2**
Indígena 1/	1 220,3	1 481,0	910,9	1 321,2	1 573,9	1 047,2	1 394,8	1 721,7	1 046,6	1 639,3	1 833,9	1 414,7	17,5	6,5	35,2
Blanco	2 018,4	2 396,8	1 600,2	2 082,7	2 455,3	1 634,1	2 124,3	2 525,4	1 666,5	2 235,0	2 749,9	1 613,8	5,2	8,9	-3,2
Mestizo	1 595,6	1 812,4	1 325,5	1 623,2	1 847,5	1 335,6	1 734,5	1 977,6	1 435,4	1 820,4	2 053,9	1 522,4	5,0	3,9	6,1
Otro 2/	1 398,8	1 622,2	1 003,3	1 520,2	1 773,0	1 189,1	1 529,7	1 838,3	1 074,7	1 650,1	2 005,0	1 109,9	7,9	9,1	3,3
Resto País	**957,6**	**1 115,1**	**708,5**	**986,8**	**1 149,4**	**730,9**	**1 018,8**	**1 177,6**	**766,5**	**1 060,7**	**1 217,2**	**809,4**	**4,1**	**3,4**	**5,6**
Indígena 1/	833,2	969,3	616,9	889,0	1 052,7	633,7	904,3	1 057,0	660,2	927,8	1 070,2	698,7	2,6	1,3	5,8
Blanco	920,9	1 100,4	655,8	948,5	1 156,3	652,6	942,4	1 103,4	716,0	1 097,5	1 322,8	775,2	16,5	19,9	8,3
Mestizo	1 075,7	1 249,3	800,5	1 101,7	1 263,4	845,7	1 149,6	1 317,7	884,3	1 206,7	1 367,6	945,5	5,0	3,8	6,9
Otro 2/	769,3	902,3	542,4	779,3	923,8	529,9	827,8	988,1	541,0	832,3	1 006,9	539,8	0,5	1,9	-0,2
Área de residencia															
Urbana	**1 303,5**	**1 533,2**	**1 001,5**	**1 328,5**	**1 553,2**	**1 033,2**	**1 393,2**	**1 624,5**	**1 089,6**	**1 462,7**	**1 688,4**	**1 161,2**	**5,0**	**3,9**	**6,6**
Indígena 1/	1 113,3	1 351,6	819,0	1 173,8	1 441,0	854,5	1 194,6	1 453,4	874,9	1 267,9	1 491,2	991,0	6,1	2,6	13,3
Blanco	1 597,7	1 861,7	1 272,1	1 584,5	1 887,7	1 197,7	1 615,1	1 919,9	1 259,2	1 733,6	2 118,8	1 254,7	7,3	10,4	-0,4
Mestizo	1 364,1	1 582,8	1 072,5	1 392,2	1 604,2	1 107,1	1 479,7	1 699,1	1 188,7	1 554,2	1 765,3	1 265,8	5,0	3,9	6,5
Otro 2/	1 177,8	1 395,2	837,1	1 192,1	1 399,3	891,4	1 190,2	1 441,3	802,5	1 206,1	1 485,5	790,0	1,3	3,1	-1,6
Rural	**602,7**	**698,4**	**389,5**	**628,1**	**730,2**	**400,7**	**639,5**	**741,5**	**414,2**	**668,5**	**770,4**	**433,4**	**4,5**	**3,9**	**4,6**
Indígena 1/	561,8	655,7	361,3	603,7	704,5	390,4	607,5	712,2	383,2	636,2	735,3	414,4	4,7	3,2	8,1
Blanco	598,0	770,8	319,3	550,9	663,1	368,3	569,9	694,6	318,6	664,7	835,7	336,3	16,6	20,3	5,6
Mestizo	689,5	770,3	485,1	721,4	812,3	477,0	749,1	842,2	522,2	783,9	873,6	546,8	4,6	3,7	4,7
Otro 2/	535,8	646,8	286,6	505,0	612,3	289,2	530,6	630,4	312,3	510,7	619,5	286,1	-3,7	-1,7	-8,4
Región natural															
Costa	**1 334,1**	**1 556,3**	**1 037,8**	**1 354,6**	**1 562,6**	**1 077,0**	**1 434,0**	**1 663,5**	**1 133,4**	**1 518,2**	**1 730,4**	**1 230,4**	**5,9**	**4,0**	**8,6**
Indígena 1/	1 186,4	1 424,8	884,8	1 264,9	1 525,9	955,4	1 313,7	1 602,6	979,4	1 524,7	1 722,1	1 280,1	16,1	7,5	30,7
Blanco	1 629,8	1 894,0	1 298,4	1 608,7	1 875,9	1 254,2	1 650,3	1 950,6	1 283,6	1 694,0	2 058,1	1 241,8	2,6	5,5	-3,3
Mestizo	1 356,6	1 565,8	1 077,9	1 379,9	1 579,2	1 109,7	1 488,0	1 708,9	1 198,7	1 563,7	1 763,9	1 289,0	5,1	3,2	7,5
Otro 2/	1 196,4	1 414,4	852,7	1 222,0	1 441,7	909,2	1 182,3	1 428,9	788,1	1 183,5	1 432,5	794,7	0,1	0,3	0,8
Sierra	**867,6**	**1 009,1**	**649,5**	**930,0**	**1 092,9**	**684,0**	**955,8**	**1 098,8**	**733,2**	**979,7**	**1 131,9**	**742,2**	**2,5**	**3,0**	**1,2**
Indígena 1/	770,2	906,3	564,9	828,3	984,0	595,0	854,1	1 009,2	613,4	865,8	1 009,8	644,4	1,4	0,1	5,0
Blanco	804,5	956,6	617,5	895,6	1 145,6	604,6	850,7	959,3	707,5	1 236,4	1 517,3	788,3	45,3	58,2	11,4
Mestizo	1 107,2	1 260,3	859,5	1 204,0	1 378,4	938,3	1 252,7	1 392,3	1 035,9	1 287,1	1 461,3	1 017,3	2,8	5,0	-1,8
Otro 2/	614,0	727,5	412,1	683,2	834,7	422,8	696,5	833,6	446,3	682,3	831,3	429,6	-2,0	-0,3	-3,7
Selva	**1 004,0**	**1 104,6**	**801,9**	**1 009,2**	**1 112,0**	**800,0**	**1 017,0**	**1 128,9**	**791,9**	**1 087,8**	**1 197,4**	**868,1**	**7,0**	**6,1**	**9,6**
Indígena 1/	954,4	1 032,2	777,7	1 027,3	1 125,1	810,1	985,0	1 068,0	800,1	1 018,4	1 101,0	823,5	3,4	3,1	2,9
Blanco	1 000,3	1 173,9	652,3	926,2	1 074,6	653,1	941,0	1 050,2	719,1	1 050,3	1 195,5	807,3	11,6	13,8	12,3
Mestizo	1 062,6	1 169,0	859,3	1 062,5	1 164,2	856,5	1 057,4	1 177,5	818,9	1 164,1	1 273,2	951,5	10,1	8,1	16,2
Otro 2/	814,3	933,7	491,5	731,1	763,2	661,1	760,7	807,6	662,7	912,5	1 087,6	553,5	20,0	34,7	-16,5

1/ Incluye: Quechua, Aymara y Nativo o Indígena de la Amazonía.

2/ Inclue: Negro, Mulato, Zambo, Afro peruano y otro.

3/ Comprende: Provincia de Lima y Provincia Constitucional del Callao.

Fuente: Instituto Nacional de Estadística e Informática -Encuesta Nacional de Hogares.

CUADRO Nº 10.22

PERÚ: INGRESO PROMEDIO MENSUAL POR HORA, SEGÚN ÁMBITO GEOGRÁFICO Y SEXO, 2004- 2015

(Soles corrientes)

Ámbito geográfico /sexo	2004	2005	2006	2007	2008	2009	2010	2011	2012	2013	2014	2015
Total	**3,2**	**3,2**	**3,4**	**3,9**	**4,3**	**4,7**	**4,8**	**5,3**	**5,7**	**6,0**	**6,3**	**6,6**
Lima Metropolitana 1/	4,4	4,4	4,8	5,3	5,8	6,3	6,3	6,8	7,5	7,7	8,3	8,7
Resto País	2,5	2,5	2,7	3,1	3,4	3,8	4,0	4,5	4,8	5,0	5,2	5,4
Área de residencia												
Urbana	3,7	3,7	4,0	4,4	4,8	5,2	5,4	5,8	6,4	6,6	6,9	7,2
Rural	1,6	1,6	1,7	1,8	2,2	2,5	2,7	3,0	3,2	3,4	3,5	3,6
Región natural												
Costa	3,8	3,8	4,2	4,6	4,9	5,4	5,5	5,9	6,5	6,7	7,1	7,5
Sierra	2,2	2,2	2,3	2,7	3,2	3,6	3,8	4,2	4,5	4,9	5,0	5,1
Selva	2,2	2,3	2,6	3,0	3,5	3,7	4,1	4,6	4,9	5,1	5,1	5,4
Hombre	**3,5**	**3,4**	**3,7**	**4,1**	**4,7**	**5,1**	**5,3**	**5,8**	**6,3**	**6,5**	**6,8**	**7,0**
Lima Metropolitana 1/	5,0	4,7	5,2	5,8	6,4	6,9	7,0	7,5	8,2	8,3	9,0	9,4
Resto País	2,7	2,7	3,0	3,3	3,8	4,2	4,6	4,9	5,3	5,6	5,7	5,9
Área de residencia												
Urbana	4,1	4,0	4,4	4,8	5,4	5,8	6,1	6,5	7,0	7,2	7,6	7,9
Rural	1,7	1,7	1,8	2,0	2,4	2,8	3,0	3,3	3,6	3,8	3,9	4,0
Región natural												
Costa	4,3	4,1	4,5	4,9	5,4	5,9	6,1	6,5	7,1	7,2	7,7	8,0
Sierra	2,4	2,5	2,6	3,0	3,6	4,0	4,3	4,7	5,0	5,5	5,5	5,7
Selva	2,3	2,4	2,7	3,2	3,8	4,0	4,5	5,1	5,3	5,5	5,5	5,8
Mujer	**2,6**	**2,8**	**3,0**	**3,4**	**3,5**	**3,9**	**3,9**	**4,4**	**4,9**	**5,1**	**5,4**	**5,8**
Lima Metropolitana 1/	3,6	3,9	4,2	4,5	4,8	5,4	5,3	5,8	6,5	6,7	7,3	7,8
Resto País	2,0	2,1	2,2	2,7	2,7	3,0	3,1	3,6	3,9	4,1	4,3	4,5
Área de residencia												
Urbana	2,9	3,1	3,3	3,8	3,9	4,3	4,3	4,8	5,3	5,5	5,9	6,3
Rural	1,3	1,2	1,2	1,3	1,6	1,7	1,9	2,2	2,3	2,4	2,5	2,6
Región natural												
Costa	3,1	3,4	3,5	4,0	4,1	4,5	4,5	5,0	5,5	5,8	6,2	6,7
Sierra	1,7	1,8	1,9	2,3	2,5	2,7	3,0	3,4	3,6	3,8	4,1	4,2
Selva	2,1	2,1	2,3	2,6	2,9	3,1	3,3	3,5	4,1	4,2	4,2	4,5

1/ Comprende: Provincia de Lima y Provincia Constitucional del Callao.

Fuente: Instituto Nacional de Estadística e Informática -Encuesta Nacional de Hogares.

CUADRO Nº 10.23

PERÚ: INGRESO PROMEDIO MENSUAL POR HORA, SEGÚN PRINCIPALES CARACTERÍSTICAS, 2004 - 2015

(Soles corrientes)

Principales características	2004	2005	2006	2007	2008	2009	2010	2011	2012	2013	2014	2015
Total	**3,2**	**3,2**	**3,4**	**3,9**	**4,3**	**4,7**	**4,8**	**5,3**	**5,7**	**6,0**	**6,3**	**6,6**
Grupos de edad												
14 A 24 años	1,9	1,8	2,0	2,2	2,6	3,0	3,1	3,5	3,9	4,3	4,4	4,7
25 a 44 años	3,4	3,5	3,6	4,2	4,6	5,0	5,2	5,6	6,0	6,3	6,6	6,8
45 y más	3,5	3,4	4,0	4,3	4,6	5,0	5,1	5,7	6,1	6,2	6,5	6,9
Nivel educativo												
Primaria	1,7	1,7	1,8	1,9	2,2	2,5	2,7	3,0	3,1	3,4	3,3	3,6
Secundaria	2,6	2,7	2,7	3,0	3,4	3,7	4,0	4,3	4,7	4,9	5,2	5,4
Superior no Univ.	3,9	4,0	4,3	4,7	5,1	5,5	5,6	6,1	6,5	6,7	7,1	7,6
Superior Univ.	8,1	7,5	8,5	9,3	9,8	10,3	10,2	10,9	11,4	11,8	12,5	13,0
Ramas de actividad												
Agricultura/Pesca/Minería	-	-	-	-	2,9	3,2	3,3	3,9	4,0	4,2	4,3	4,5
Manufactura	-	-	-	-	4,5	4,9	5,0	5,4	5,7	6,1	6,4	6,9
Construcción	-	-	-	-	5,1	5,4	5,8	6,1	6,8	7,5	7,6	8,6
Comercio	-	-	-	-	3,4	3,7	4,0	4,5	4,7	5,0	5,0	5,3
Transportes y Comunicaciones	-	-	-	-	3,8	4,1	4,5	4,4	5,5	5,1	5,6	5,8
Otros Servicios 1/	-	-	-	-	5,6	6,1	6,1	6,6	7,2	7,4	8,1	8,3
Tamaño de empresa												
De 1 a 10 trabajadores	2,2	2,3	2,3	2,7	3,1	3,2	3,5	3,9	4,2	4,4	4,6	4,9
De 11 a 50 trabajadores	4,3	4,3	4,8	5,1	5,2	6,0	5,8	6,6	6,8	7,1	7,2	8,1
De 51 y más	6,6	6,1	6,8	7,3	7,7	8,4	8,4	8,7	9,3	9,6	10,3	10,5

1/ Otros Servicios lo componen las ramas de actividad de electricidad, gas y agua, intermediación financiera, actividades de servicios sociales y de salud, otras activ. de serv. Comunitarias, sociales y personales y hogares privados con servicio doméstico.

Fuente: Instituto Nacional de Estadística e Informática -Encuesta Nacional de Hogares.