INEI
INSTITUTO NACIONAL DE ESTADISTICA E INFORMATICA



PERÚ

PERFIL DE LA POBREZA POR DOMINIOS GEOGRÁFICOS 2004-2015

Lima, agosto 2016

DIRECCIÓN Y SUPERVISIÓN:

Nancy Hidalgo Calle
Directora Técnica de Demografía e Indicadores Sociales

Héctor Benavides Rullier
Director Técnico Adjunto

Cirila Gutiérrez Espino
Directora Ejecutiva de Indicadores Sociales

Elaboración y procesamiento:
Nórvil Valle Gómez
Moises Elias Paredes
Doris Mendoza Loyola
Erik Romero Condor
Susana Florian Contreras
Richard Ruiz Calderón

Oficina Técnica de Difusión:
Francisco Casaretto Fonseca
Director Técnico de Difusión

Diagramación:
Gladys Alvarez Moreno

Diseño de Carátula:
Marco Montero Khang

Instituto Nacional de Estadística e Informática
Av. General Garzón N° 658, Jesús María, Lima 11 PERÚ
Teléfonos: (511) 433-8398 431-1340 Fax: 433-3591
Web: www.inei.gob.pe
Agosto 2016

Hecho el Depósito Legal en la Biblioteca Nacional del Perú Nº ~~2015-11285~~

La información contenida en este documento puede ser reproducida total o parcialmente, siempre y cuando se mencione la fuente de origen: Instituto Nacional de Estadística e Informática.

Presentación

El Instituto Nacional de Estadística e Informática (INEI) pone a disposición de los usuarios el documento **Perú: Perfil de la Pobreza por dominios geográficos, 2004-2015,** elaborado sobre la base de los resultados de la Encuesta Nacional de Hogares (ENAHO) que ejecuta el INEI cada año de manera continua.

El documento presenta indicadores que reflejan la situación de la población pobre y no pobre, por dominios geográficos y en serie histórica. También incorpora la evolución del ingreso y gasto real promedio per cápita, por dominios geográficos, deciles de ingreso, gasto y por fuente. Asimismo, presenta las tasas de pobreza y pobreza extrema y las medidas que consideran su intensidad como brecha y severidad, obtenidas de acuerdo al enfoque monetario de la pobreza.

En la caracterización de la pobreza, se pone énfasis en la incidencia de la pobreza según grupos de edad, lengua materna, origen étnico, así como, la distribución de los pobres y pobres extremos según el ámbito geográfico en el que se ubican. Igualmente, se caracteriza a los hogares según su condición de pobreza de acuerdo con la jefatura de hogar, tipos de hogar, perceptor de ingresos y algunas características de las viviendas particulares, como material predominante en pisos, paredes, techos, número de cuartos por hogar, formas de tenencia de la vivienda y acceso a servicios básicos (formas de abastecimiento de agua, acceso a servicio de desagüe y acceso al alumbrado eléctrico). Incluye también aspectos educativos como asistencia a educación inicial, primaria y secundaria, promedio de años de estudio alcanzados, analfabetismo y en temas de salud, el acceso a seguro de salud. Asimismo, se presentan las brechas digitales en los hogares con acceso a las Tecnologías de Información y Comunicaciones (TIC) de acuerdo a su condición de pobreza.

La publicación incluye además aspectos sobre la multidimensionalidad de la pobreza obtenida por el método de las Necesidades Básicas Insatisfechas (NBI). Asimismo, trata la dimensión subjetiva del bienestar y de la pobreza, así como la percepción de los jefes/as de hogar acerca del bienestar, la situación económica de los hogares y la participación en organizaciones y/o asociaciones sociales, información que es obtenida del módulo de gobernabilidad, democracia y transparencia de la Encuesta Nacional de Hogares.

El Instituto Nacional de Estadística e Informática expresa una vez más su agradecimiento a todas las personas del país, por su valiosa colaboración al proporcionar información de sus hogares, lo que ha hecho posible la elaboración de este documento.

Lima, agosto 2016



Dr. Aníbal Sánchez Aguilar
Jefe
Instituto Nacional de Estadística e Informática

Índice

Presentación 3

Resumen Ejecutivo 11

I. Aspectos Metodológicos 21

1. Resumen de la actualización metodológica de la medición de la pobreza Monetaria 21

1.1 Estrategias para una medición transparente 21
1.1.1 Razones para la actualización de la metodología de medición de la pobreza monetaria 21
1.1.2 Cambios en la estructura poblacional urbano/rural 22
1.1.3 Cambios en los patrones de consumo 22
1.1.4 Cambios en los requerimientos calóricos 22
1.1.5 Cambios en la estimación del gasto de los hogares 23
1.1.6 Nueva población de referencia 24

1.2 Metodología utilizada por el Instituto Nacional de Estadística e Informática en la medición de la pobreza 24
1.2.1 Enfoque de pobreza 24
1.2.2 Indicador de bienestar seleccionado 25

1.3 Fuente de información 26
1.3.1 Tipo de muestra 26
1.3.2 Diseño de la muestra 26
1.3.3 Distribución de la muestra por departamento 27
1.3.4 Resultados de la entrevista 29
1.3.5 Resultado de la entrevista por tipo de encuesta 31

1.4 Tasa de no respuesta total 33
1.4.1 Tasa de no respuesta por dominios de estudio 33
1.4.2 Corrección de la tasa de no respuesta 35
1.4.3 Tasa de no respuesta parcial 35
1.4.4 Tasa de no respuesta parcial por dominios de estudio 36
1.4.5 Corrección de la omisión de la tasa de no respuesta parcial 38

II. Evolución del Gasto, Ingreso 41

2.1 Evolución del gasto per cápita real 41
2.1.1 Evolución del gasto real per cápita mensual por deciles 43
2.1.2 Evolución del gasto per cápita por grupos de la canasta 45
2.1.3 Distribución acumulada del gasto per cápita real 46
2.1.4 Evolución del grado de desigualdad del gasto (Coeficiente de Gini) 47

2.2 Evolución del ingreso real per cápita 48
2.2.1 Evolución del ingreso real per cápita por deciles 50

2.2.2 Evolución per cápita según fuentes de ingreso 51
2.2.3 Distribución acumulada del ingreso 52
2.2.4 Evolución del grado de desigualdad del ingreso (Coeficiente de Gini) 53

2.3 Evolución de las líneas de pobreza 54

III. Pobreza Monetaria 59

3.1 Concepto de pobreza monetaria 59
3.1.1 Evolución de la incidencia de la pobreza monetaria 2009-2015 59
3.1.2 Robustez de las cifras de pobreza según departamentos 62

3.2 Evolución de la pobreza extrema 64
3.2.1 Robustez de las cifras de pobreza extrema según departamentos 66

3.3 Medidas de la pobreza que consideran su intensidad 67
3.3.1 Brecha de la pobreza (FGT1) 67
3.3.2 Severidad de la pobreza (FGT2) 68

3.4 Contexto macroeconómico y social 69
3.4.1 Evolución del Producto Bruto Interno 69
3.4.2 Evolución del gasto de consumo final privado 70
3.4.3 Evolución del gasto de consumo de gobierno 71
3.4.4 Evolución de la inflación 72
3.4.5 Evolución de la población económicamente activa 72
3.4.6 Evolución del empleo en Lima Metropolitana 73
3.4.7 Evolución de la población adecuadamente empleada 75
3.4.8 Ingreso promedio mensual 75
3.4.9 Evolución de la desnutrición crónica 76
3.4.10 Evolución del acceso a servicios básicos en el hogar 77
3.4.11 Evolución del acceso a las Tecnologías de Información y Comunicación y equipamiento en los hogares 78

IV. Multidimensionalidad de la Pobreza 83

4.1 La pobreza un fenómeno multidimensional 83
4.1.1 Evolución de las Necesidades Básicas Insatisfechas – NBI 83
4.1.2 Indicadores de Necesidades Básicas Insatisfechas 85

4.2 Método Integrado (MI) 85
4.3 Déficit Calórico (DC) 88

V. Pobreza Subjetiva 99

5.1 Percepción del bienestar 99
5.2 Percepción de la situación económica de los hogares 101
5.3 Percepción acerca de los ingresos del hogar 103
5.4 Percepción del jefe de hogar de la condición socioeconómica del hogar 104
5.5 Percepción acerca del nivel de vida de los hogares 105
5.6 La participación en organizaciones como capital social 107

5.6.1 Tipo de organización en la que participan los miembros del hogar 107
5.6.2 Participación de la mujer en organizaciones o asociaciones 109

VI. Perfil de la Pobreza 113

6.1 Perfil de la población por condición de pobreza 113
6.1.1 Incidencia de la pobreza según edad 113
6.1.2 Pobreza y Etnia 116
6.1.2.1 Incidencia de la pobreza según lengua materna 116
6.1.2.2 Incidencia de la pobreza según origen étnico 118

6.1.3 Localización territorial de los pobres 119
6.1.4 Características educativas 121
6.1.4.1 Nivel de educación alcanzado 121
6.1.4.2 Asistencia escolar 122
6.1.4.3 Promedio de años de estudios alcanzados 124

6.1.5 Analfabetismo y pobreza 125
6.1.6 Acceso a seguro de salud y pobreza 126
6.1.6.1 Cobertura de seguro de salud 126
6.1.6.2 Cobertura de seguro de salud según tipo 126

6.1.7 Características de la participación en la actividad económica 128
6.1.7.1 Tasa de actividad económica y pobreza 128
6.1.7.2 Pobreza y participación en la actividad económica, según tamaño de empresa 128
6.1.7.3 Pobreza y participación en la actividad económica según categoría de ocupacion 130
6.1.7.4 Pobreza y participación en la actividad económica según ramas de actividad 131

6.2 Perfil de los hogares según condición de pobreza 133
6.2.1 Composición demográfica de los hogares 133
6.2.2 Edad del jefe de hogar según condición de pobreza 134
6.2.3 Tamaño del hogar según condición de pobreza 135
6.2.4 Jefatura de hogar según condición de pobreza 136
6.2.5 Tipo de hogar 137
6.2.6 Perceptor de ingresos 139

6.3 Características de la vivienda y pobreza 140
6.3.1 Material predominante en paredes exteriores de la vivienda 140
6.3.2 Material predominante en el piso de la vivienda 141
6.3.3 Material predominante en los techos de la vivienda 143
6.3.4 Número de cuartos por hogar 144
6.3.5 Tenencia de la vivienda 144
6.3.6 Tenencia del título de propiedad de la vivienda 145
6.3.7 Acceso al agua para consumo humano por red pública 147
6.3.8 Acceso al servicio de desagüe por red pública de alcantarrillado 149
6.3.9 Acceso al alumbrado eléctrico por red pública 151
6.3.10 Pobreza y uso de combustibles para cocinar los alimentos 153
6.3.11 Pobreza y acceso a las Tecnologías de Información y Comunicaciones (TIC) 154

ANEXO 1: Perfil de la Pobreza por Ámbito Geográfico

- Perfil de la Pobreza a nivel nacional 159
- Perfil de la Pobreza del área urbana 171
- Perfil de la Pobreza del área rural 183
- Perfil de la Pobreza de la Costa 195
- Perfil de la Pobreza de la Costa Urbana 207
- Perfil de la Pobreza de la Costa Rural 219
- Perfil de la Pobreza de la Sierra 231
- Perfil de la Pobreza de la Sierra Urbana 243
- Perfil de la Pobreza de la Sierra Rural 255
- Perfil de la Pobreza de la Selva 267
- Perfil de la Pobreza de la Selva Urbana 279
- Perfil de la Pobreza de la Selva Rural 291
- Perfil de la Pobreza de Lima Metropolitana 303
- Perfil de la Pobreza de Resto País 315

ANEXO 2: Niveles de Confianza de los Indicadores

- Niveles de confianza de los indicadores, según condición de pobreza a nivel nacional 329
- Niveles de confianza de los indicadores, según condición de pobreza del área urbana 333
- Niveles de confianza de los indicadores, según condición de pobreza del área rural 337
- Niveles de confianza de los indicadores, según condición de pobreza de la Costa 341
- Niveles de confianza de los indicadores, según condición de pobreza de la Costa urbana 345
- Niveles de confianza de los indicadores, según condición de pobreza de la Costa rural 349
- Niveles de confianza de los indicadores, según condición de pobreza de la Sierra 353
- Niveles de confianza de los indicadores, según condición de pobreza de la Sierra urbana 357
- Niveles de confianza de los indicadores, según condición de pobreza de la Sierra rural 361
- Niveles de confianza de los indicadores, según condición de pobreza de la Selva 365
- Niveles de confianza de los indicadores, según condición de pobreza de la Selva urbana 369
- Niveles de confianza de los indicadores, según condición de pobreza de la Selva rural 373
- Niveles de confianza de los indicadores, según condición de pobreza de Lima Metropolitana 377
- Niveles de confianza de los indicadores, según condición de pobreza de Resto País 381

ANEXO 3: Grupos de Departamento con Pobreza Estadísticasmernte Semejantes

Perfil de la Pobreza a nivel nacional 387

Resumen Ejecutivo

Resumen Ejecutivo

1. Evolución de la pobreza monetaria

En el año 2015, el 21,8% de la población total del país, que equivale en cifras absolutas a 6 millones 782 mil habitantes, se encontraba en situación de pobreza, es decir, tenían un nivel de gasto inferior al costo de la canasta básica de consumo compuesto por alimentos y no alimentos.

Al comparar con el nivel obtenido en el año 2014, la incidencia de la pobreza disminuyó cerca de 1 punto porcentual, es decir, 221 mil personas dejaron de ser pobres en el año 2015.

PERÚ: EVOLUCIÓN DE LA INCIDENCIA DE LA POBREZA MONETARIA, 2004-2015
(Porcentaje respecto del total de población)

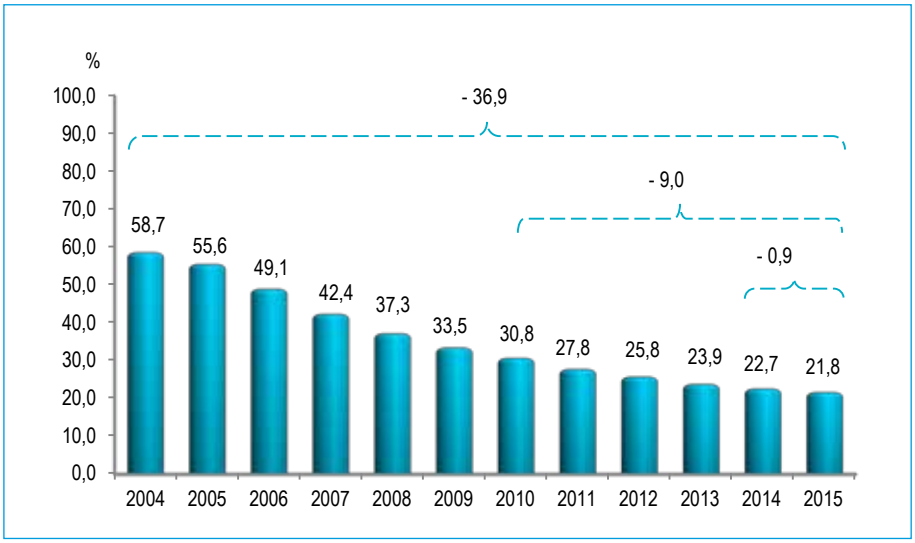

Fuente: Instituto Nacional de Estadística e Informatica - Encuesta Nacional de Hogares.

2. Evolución de la pobreza extrema

En el año 2015, el 4,1% de la población del país se encontraba en situación de pobreza extrema, que equivale a 1 millón 266 mil personas que tenían un gasto per cápita inferior al costo de la canasta básica de alimentos. Comparando los años 2014 y 2015, la pobreza extrema disminuyó en 0,2 punto porcentual, lo que equivale a 53 mil personas.

PERÚ: EVOLUCIÓN DE LA INCIDENCIA DE LA POBREZA EXTREMA, 2004 -2015
(Porcentaje respecto del total de población)

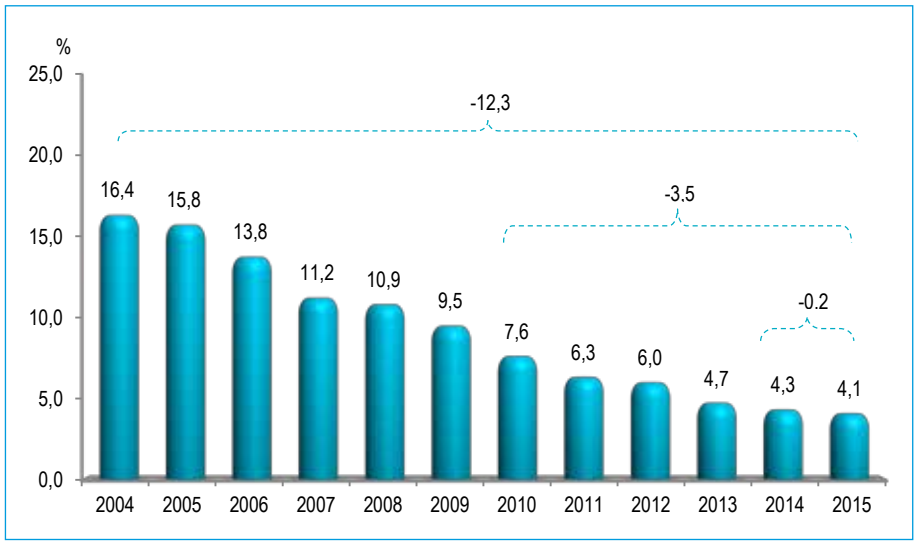

Fuente: Instituto Nacional de Estadística e Informatica - Encuesta Nacional de Hogares.

3. Incidencia de la pobreza por grupos de edad

Una de las características de la pobreza es que afecta más a los niños y adolescentes. Estos grupos poblacionales son más vulnerables a las condiciones de pobreza y sus consecuencias son a largo plazo y pueden repercutir de manera negativa en el desarrollo de sus vidas hacia la adultez. En el año 2015, más del 30,0% de la población menor de 15 años de edad se encontraba en situación de pobreza.

PERÚ: INCIDENCIA DE LA POBREZA POR GRUPOS DE EDAD, 2015
(Porcentaje respecto de cada grupo de edad)

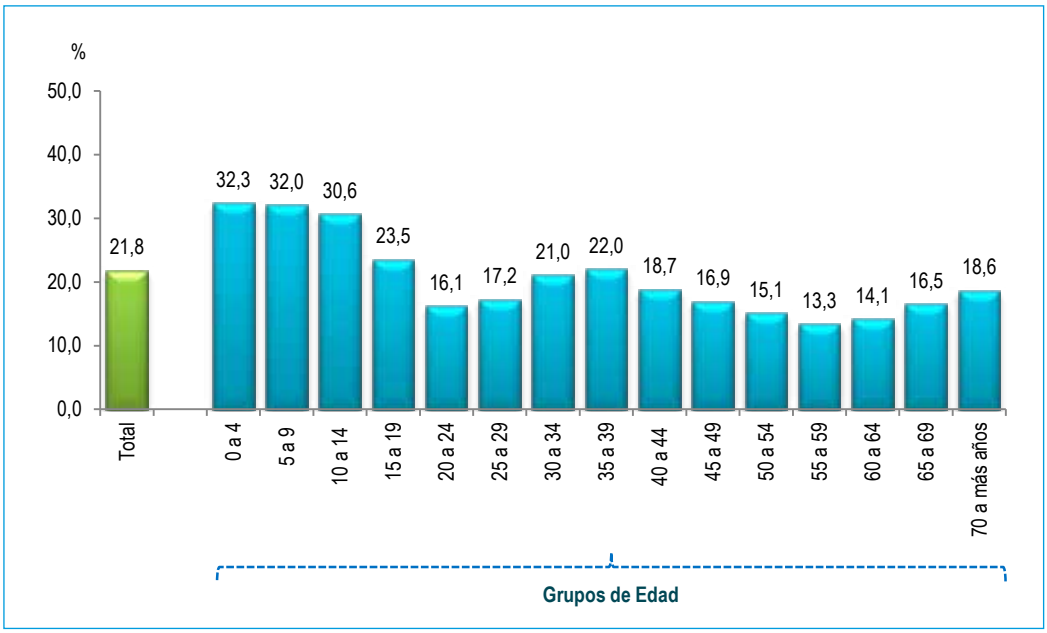

Fuente: Instituto Nacional de Estadística e Informática - Encuesta Nacional de Hogares.

4. Pobreza y etnia

Una forma de aproximarse a medir la incidencia de la pobreza en los grupos étnicos es mediante la lengua materna aprendida en la niñez. La pobreza afectó más a la población que tiene como lengua aprendida en su niñez una lengua nativa (quechua, aymara o lenguas amazónicas). Así, en el año 2015 el 33,4% de las personas que tienen como lengua materna una lengua nativa eran pobres, mientras entre los que tienen como lengua materna el castellano, la pobreza incidió en el 18,8%.

PERÚ: INCIDENCIA DE LA POBREZA, SEGÚN LENGUA MATERNA, 2004-2015
(Porcentaje)

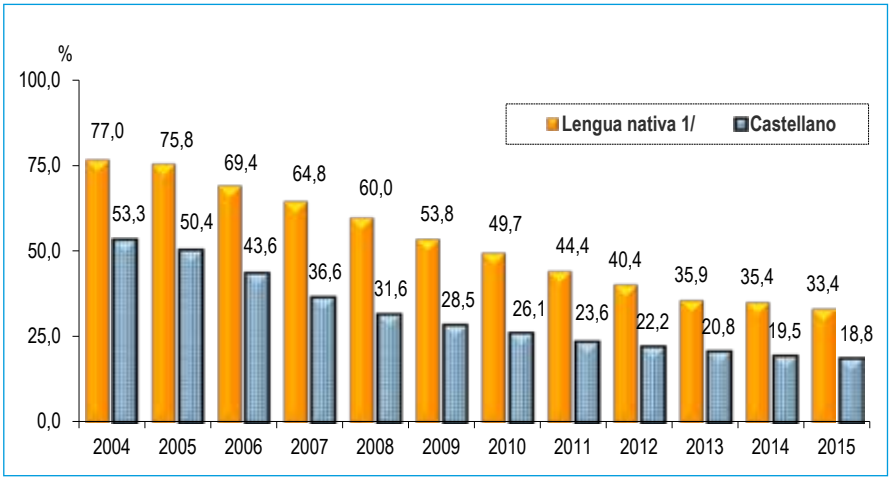

1/ Comprende: Quechua, Aymara y Lenguas Amazónicas.

Fuente: Instituto Nacional de Estadística e Informática - Encuesta Nacional de Hogares.

5. Pobreza y educación

Una de las características de la población en situación de pobreza es presentar menor capital educativo que la población no pobre. Así, mientras que el 46,5% de los pobres de 15 años y más de edad, solamente lograron estudiar algún año de educación primaria o no tienen educación, los no pobres con este nivel educativo es el 20,9%.

PERÚ: NIVEL EDUCACIÓN ALCANZADO POR LA POBLACIÓN DE 15 Y MÁS AÑOS DE EDAD, SEGÚN CONDICIÓN DE POBREZA, 2015
(Distribución porcentaje)

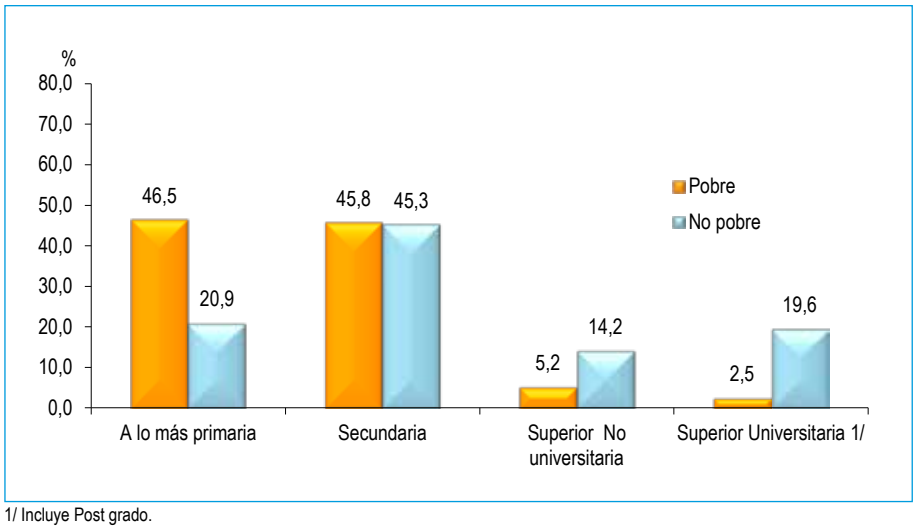

1/ Incluye Post grado.

Fuente: Instituto Nacional de Estadística e Informática - Encuesta Nacional de Hogares.

6. Tipos de hogar y pobreza

En el país predominan los hogares nucleares, así el 66,6% de los pobres y el 61,6% de los no pobres tienen este tipo de hogar. Sin embargo, entre los hogares pobres el 23,0% son **extendidos,** que se caracterizan por la presencia de otros parientes que conviven en el núcleo familiar, mientras que los no pobres este tipo de hogar representa el 18,9%.

Los hogares **compuestos,** también son una estrategia de supervivencia que se ha ampliado para acoger a personas sin vínculos cercanos. Componen este tipo de hogar, además del jefe, cónyuge e hijos y otros parientes, a otras personas que no son parientes (no incluye a las trabajadores del hogar). En el país, el 2,0% de los hogares pobres son compuestos, en el caso de los no pobres el 1,9%.

Otro tipo de hogar, son aquellos constituidos por personas que viven solas, que conforman el denominado hogar **unipersonal,** por opción o por viudez deciden formar su propio hogar. En el año 2015, el 11,7% de los hogares del país son de este tipo. Se observa mayor proporción de hogares no pobres unipersonales (13,0%) que hogares pobres (5,9%).

PERÚ: TIPOS DE HOGAR, SEGÚN CONDICIÓN DE POBREZA, 2015
(Porcentaje)

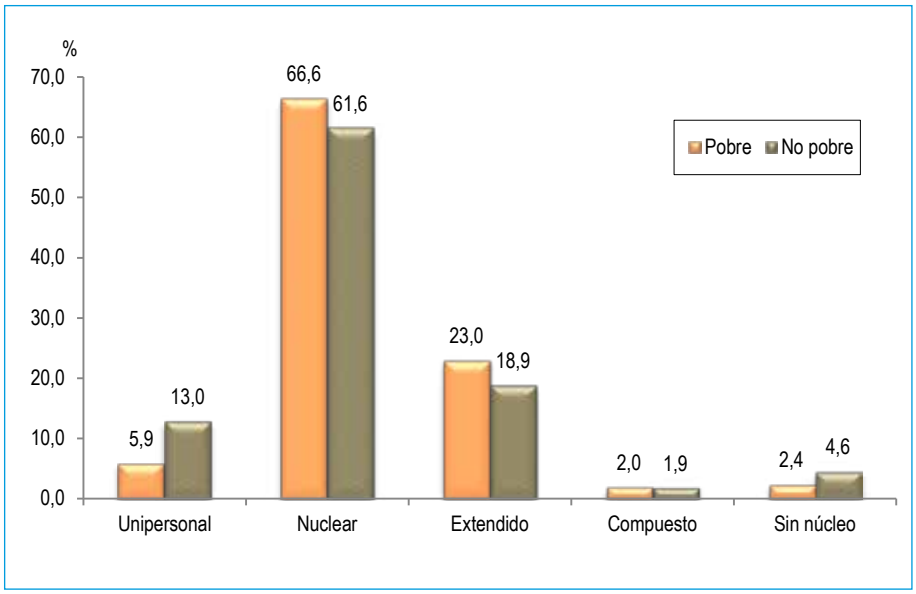

Fuente: Instituto Nacional de Estadística e Informática - Encuesta Nacional de Hogares.

Características de la vivienda

7. Material predominante en pisos

Al año 2015, se observa que el 65,0% de los hogares pobres residen en viviendas con piso de tierra, siendo esta proporción más de 3,0 veces que los hogares no pobres (21,6%). Con respecto a los años anteriores, la proporción de viviendas de los pobres con piso de tierra tiende a disminuir.

PERÚ: VIVIENDAS CON PISO DE TIERRA, SEGÚN CONDICIÓN DE POBREZA, 2004-2015
(Distribución porcentual)

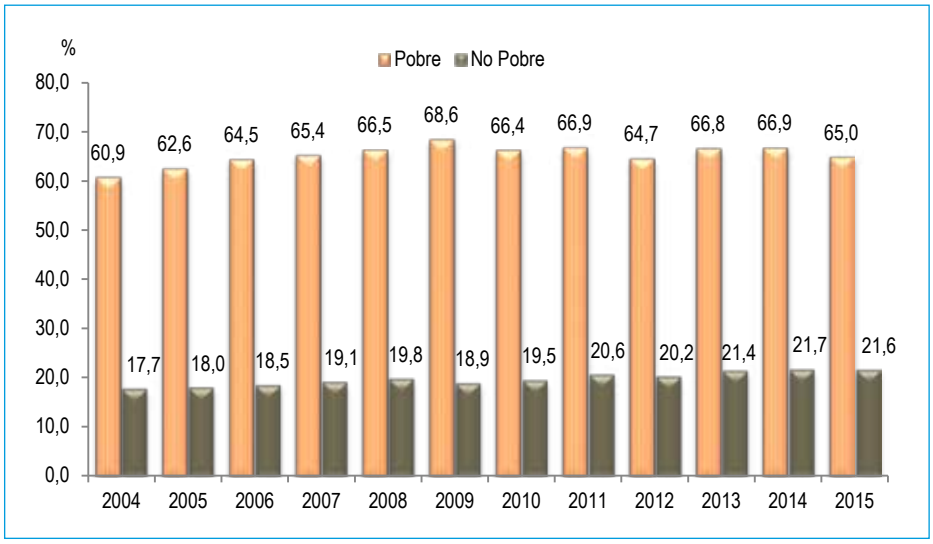

Fuente: Instituto Nacional de Estadística e Informática - Encuesta Nacional de Hogares.

8. Acceso a agua por red pública

El 65,7% de los hogares pobres acceden al agua por red pública dentro de la vivienda, mientras que en los hogares no pobres el 82,5%.

El 15,7% de los hogares pobres se abastecen de agua proveniente de río, acequia, manantial, lo que evidencia que los pobres consumen agua de menor calidad a la que obtienen los hogares no pobres (4,0%).

PERÚ: FORMAS DE ABASTECIMIENTO DE AGUA, SEGÚN CONDICIÓN DE POBREZA, 2015
(Distribución porcentual)

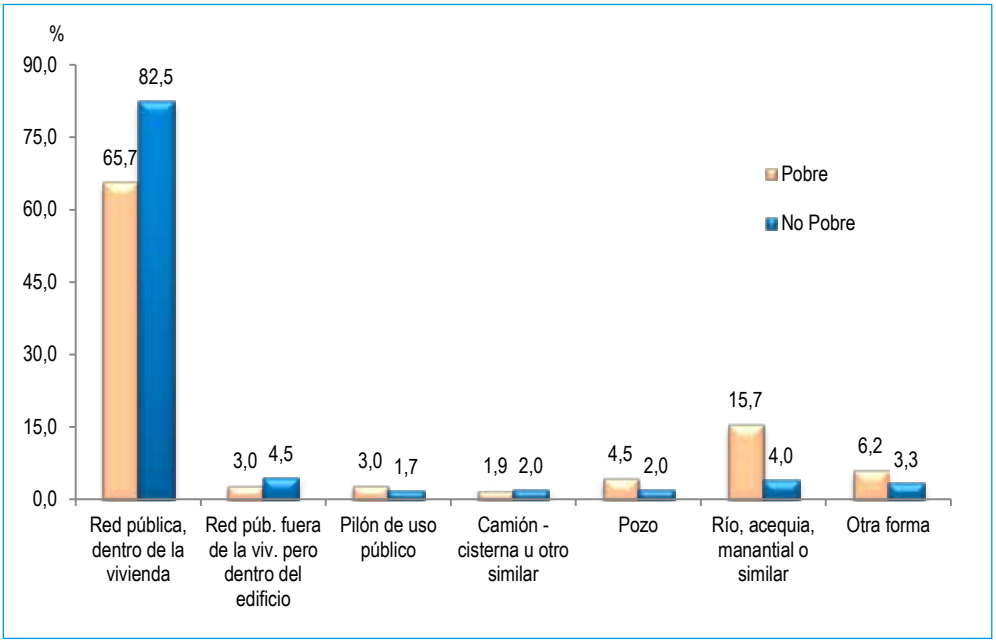

Fuente: Instituto Nacional de Estadística e Informática - Encuesta Nacional de Hogares.

9. Acceso al sistema de alcantarillado por red pública

Solo el 35,4% de los hogares pobres acceden al servicio de alcantarillado por red pública dentro de la vivienda, los hogares no pobres que cuentan con este servicio representan el 70,9%. Por otro lado, el 21,8% de los hogares pobres eliminan las excretas mediante pozo ciego o negro/letrina y el 20,8% mediante pozo séptico.

PERÚ: FORMAS DE ELIMINACIÓN DE EXCRETAS, SEGÚN CONDICIÓN DE POBREZA, 2015
(Distribución porcentaje)

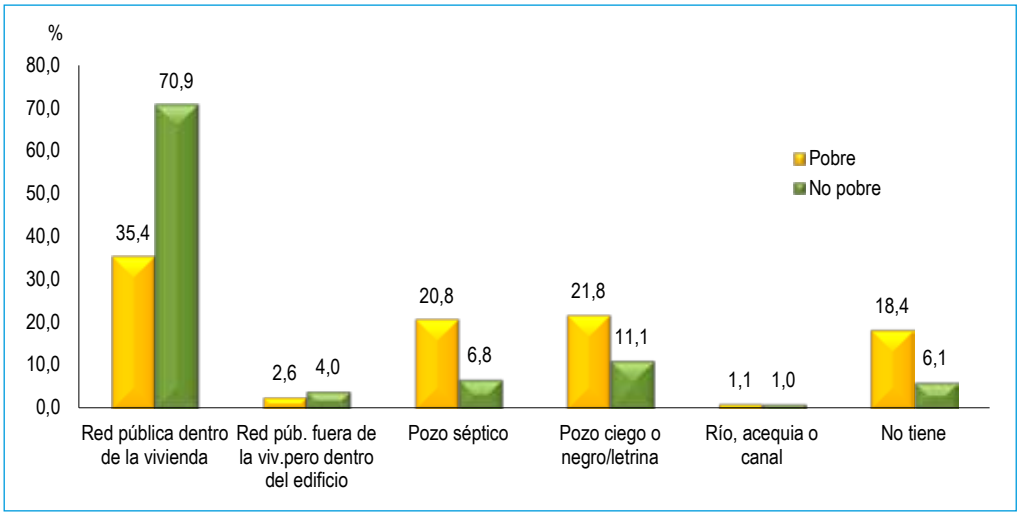

Fuente: Instituto Nacional de Estadística e Informática - Encuesta Nacional de Hogares.

10. Cobertura de seguro de salud según tipo

De acuerdo al tipo de seguro de salud al cual acceden, entre la población pobre, el 71,7% cuentan con Seguro Integral de Salud (SIS), 7,4% únicamente EsSalud y 0,3% otro tipo de seguro, mientras que entre la población no pobre, 35,6% tiene cobertura únicamente del SIS y 29,3% solo EsSalud.

PERÚ: POBLACIÓN CON TENENCIA DE SEGURO DE SALUD, SEGÚN CONDICIÓN DE POBREZA, 2015
(Porcentaje)

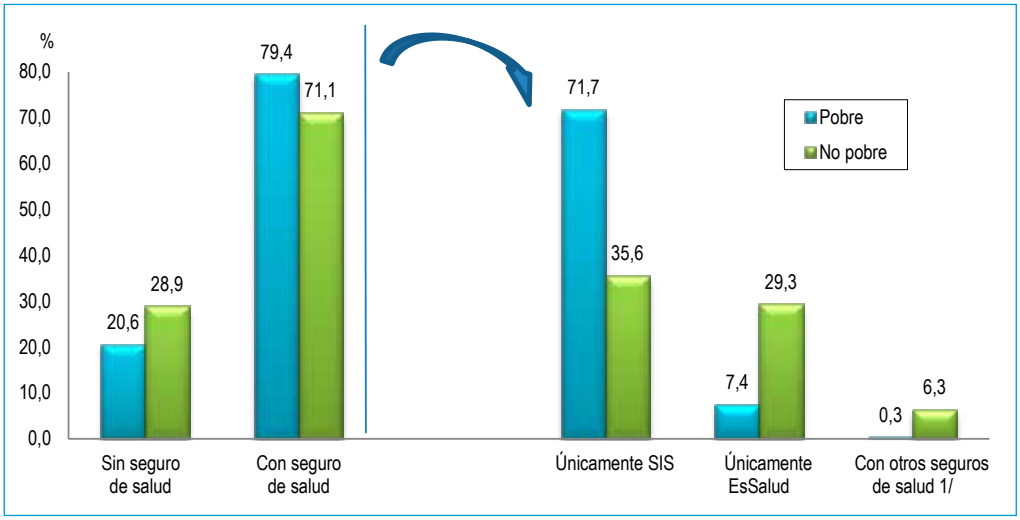

1/ Comprende seguro privado de salud, seguro de las FFAA. y Policiales, seguro universitario, seguro escolar privado, etc.

Fuente: Instituto Nacional de Estadística e Informática - Encuesta Nacional de Hogares.

11. Tasa de actividad

La tasa de participación es el indicador más visible que muestra cuál es la oferta y la disponibilidad de fuerza de trabajo existente en el país. En el año 2015, los pobres (72,3%) y pobres extremos (74,5%) participan más en la actividad económica que los no pobres (71,5%) y pobres no extremos (71,8%) a nivel Nacional.

PERÚ: TASA DE ACTIVIDAD ECONÓMICA POR CONDICIÓN DE POBREZA, SEGÚN ÁREA DE RESIDENCIA, 2015

(Porcentaje)

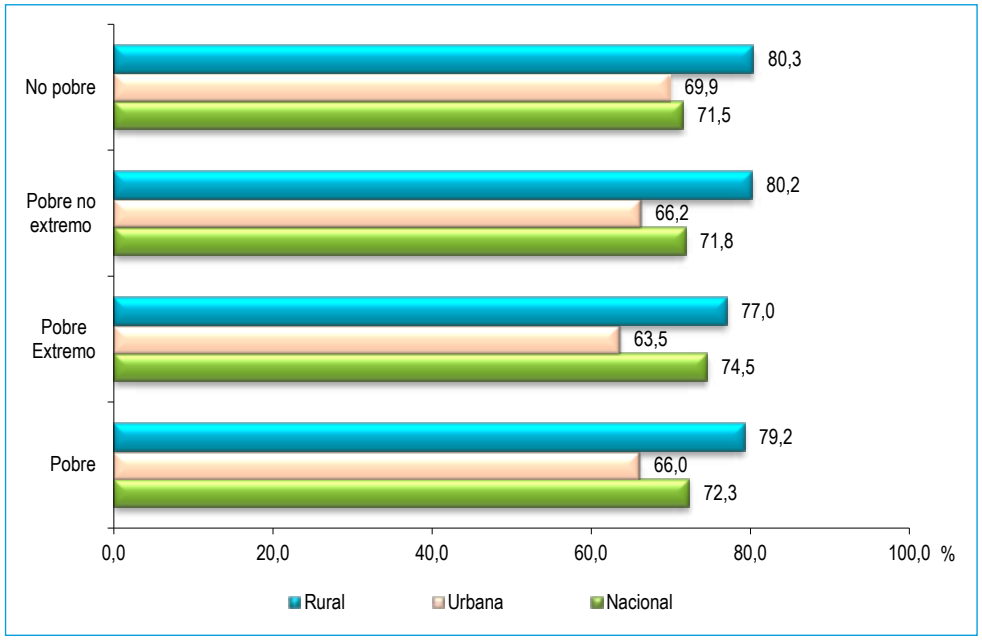

Fuente: Instituto Nacional de Estadística e Informática - Encuesta Nacional de Hogares.

12. Participación en la actividad económica

12.1. Según tamaño de empresa

La Participación en la actividad económica de la mayoría de los pobres que laboran en microempresa o en pequeñas empresas, en el 2015 el 79,8%, laboraron en establecimientos de 1 a 5 trabajadores y el 9,0% en los de 6 a 10 trabajadores, mientras que entre la población económicamente ocupada no pobre el 60,6% y el 6,5% trabajan en este tipo de empresas respectivamente.

PERÚ: POBLACIÓN ECONÓMICAMENTE ACTIVA OCUPADA POR CONDICIÓN DE POBREZA, SEGÚN TAMAÑO DE EMPRESA, 2015

(Distribución porcentual)

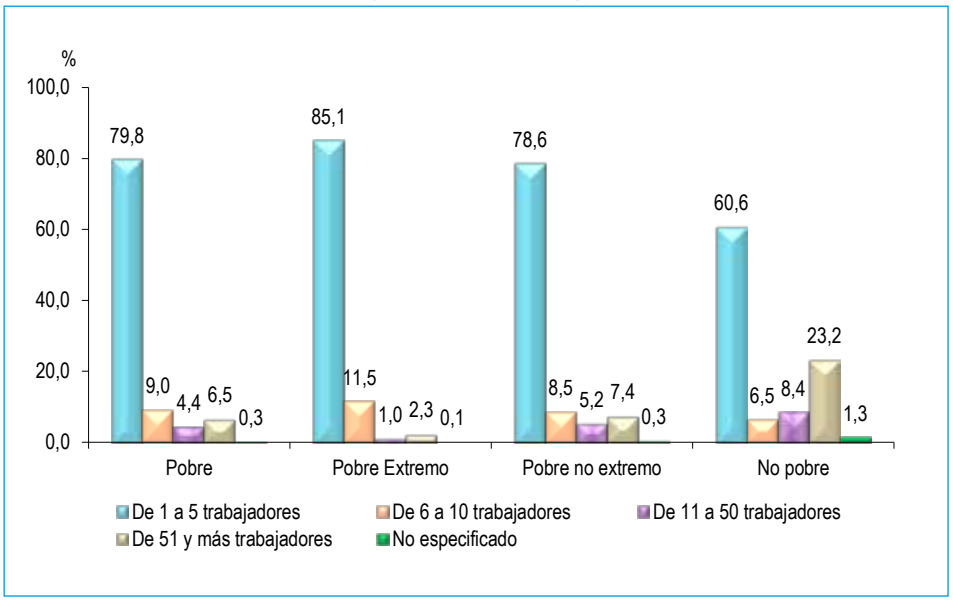

Fuente: Instituto Nacional de Estadística e Informática - Encuesta Nacional de Hogares .

12.2. Participación en la actividad económica según categoría de ocupación

Los resultados obtenidos para el año 2015, revelan que el 44,8% de los pobres participan en el mercado laboral como trabajadores independientes, mientras que la población económicamente activa ocupada no pobre en esta categoría representa el 34,9%. Entre los pobres, el 23,3% están ocupados como trabajadores familiares no remunerados, mientras que los no pobres participan en 8,8%.

PERÚ: POBLACIÓN ECONÓMICAMENTE ACTIVA OCUPADA POR CATEGORÍA DE OCUPACIÓN, SEGÚN CONDICIÓN DE POBREZA, 2015

(Porcentaje)

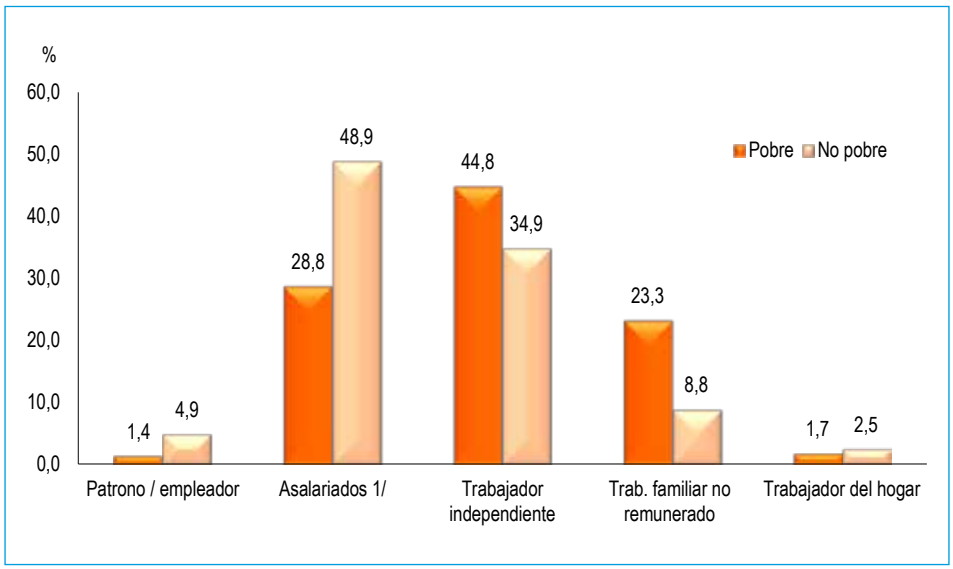

1/ Comprende a los empleados y obreros

Fuente: Instituto Nacional de Estadística e Informática - Encuesta Nacional de Hogares.

I. Aspectos Metodológicos

I. Aspectos Metodológicos

1. Resumen de la actualización metodológica de la medición de la pobreza monetaria

1.1 Estrategias para una medición transparente

En el mes de marzo de 2012, el Instituto Nacional de Estadística e Informática dio a conocer al público usuario las razones de la actualización metodológica en la medición de la pobreza monetaria.

Esta actualización se dio dentro de la política del Instituto Nacional de Estadística e Informática de asegurar la mayor transparencia y calidad de la información que produce y difunde. Este proceso es producto de un trabajo iniciado en el año 2007 con la conformación de un Comité Asesor Especializado de Pobreza con el auspicio del Banco Mundial (BM). El Comité Asesor está conformado por representantes de organismos internacionales, de organismos gubernamentales nacionales de la comunidad académica y de centros de investigación, que vienen participando cada año en la medición de la pobreza.

En abril de 2010, mediante Resolución Suprema, Nº 097-2010-PCM, publicada en el diario oficial El Peruano, el Comité se constituyó en "Comisión Consultiva para Estimación de la Pobreza y otros indicadores relacionados en el país".

La Comisión Consultiva tiene por funciones: asesorar en todos los procesos de medición de la pobreza y otros indicadores relacionados; supervisar los procesos que se adopten; evaluar y validar los resultados de las estimaciones que se efectúen periódicamente; mantener reserva de los procesos de la información hasta antes de su publicación; proponer modificaciones a las metodologías cuando sea pertinente, a partir de la evaluación de su validez y la experiencia internacional, siempre que se asegure la comparabilidad en el tiempo de los indicadores.

1.1.1 Razones para la actualización de la metodología de medición de la pobreza monetaria

Los indicadores de pobreza monetaria que difundió el Instituto Nacional de Estadística e Informática hasta el año 2010, han sido definidos teniendo como año base la Encuesta Nacional de Hogares de 1997, en ese año se definió la línea de pobreza base, la cual se mantenía constante año tras año. Desde entonces han pasado 18 años y la economía y la sociedad peruana han experimentado profundos cambios demográficos, sociales y económicos, además existe información actualizada para incorporar como insumo en la medición de la pobreza.

Por esta razón, a partir del 2007 y en los años subsiguientes, el Instituto Nacional de Estadística e Informática conjuntamente con la Comisión Consultiva de la Pobreza, han venido trabajando en algunas mejoras metodológicas para la medición de la pobreza, con el fin de hacerla más consistente y acorde con la realidad.

Los cambios ocurridos han modificado de manera significativa varios de los parámetros que entran en la definición de los indicadores de pobreza. A continuación se describen los cambios más relevantes y sus implicancias para la medición de la pobreza monetaria en el Perú.

1.1.2 Cambios en la estructura poblacional urbano/rural

Las anteriores estimaciones de los indicadores de pobreza (con base al año 1997) se basaban en las estructuras poblacionales urbano/rurales provenientes de los resultados del Censo de Población y Vivienda del año 1993, donde el 65,0% de la población pertenecía al área urbana y el 35,0% a la rural.

Sin embargo, los resultados del Censo de Población y Vivienda 2007 revelaron que la distribución de la población por área de residencia se había modificado, correspondiendo el 72,0% al área urbana y el 28,0% al rural.

Los nuevos resultados censales, permitieron elaborar nuevas proyecciones de población urbana y rural para el periodo 2000-2015, lo que posibilita realizar los ajustes actualizados de los factores de expansión para cada año.

1.1.3 Cambios en los patrones de consumo

Otra de las razones de la actualización metodológica, es el cambio en los patrones de consumo que ha experimentado la población en la última década, lo que se refleja tanto en la incorporación de nuevos alimentos, como también en la exclusión de algunos de los alimentos que consumen las familias dentro y fuera del hogar.

La Canasta Básica de Alimentos (CBA) anterior que se utilizaba para medir la pobreza en el país, contenía algunos productos que ya no forman parte de los hábitos de consumo actual de la población o tenían una importancia distinta a la que tienen actualmente.

La metodología anterior tomaba en cuenta la frecuencia de consumo obtenida de la Encuesta Nacional de Propósitos Múltiples de 1993-1994 ejecutada por el Instituto Nacional de Estadística e Informática, y la información de la Encuesta Nacional de Hogares del año 1997 que capta únicamente el gasto para 52 grupos de productos.

Con la actualización metodológica se identifican los nuevos patrones de consumo alimentarios en el Perú en base a la Encuesta Nacional de Hogares 2010, que considera 650 productos definidos a nivel más específico de variedades. Al igual que en la metodología anterior, con el fin de determinar qué productos contiene la canasta básica de alimentos se consideran aquellos que son relativamente homogéneos y tienen una contribución mínima en la frecuencia y el valor del gasto de los hogares.

En el caso de los alimentos consumidos fuera del hogar, en donde no se recoge información acerca de las cantidades consumidas en cada uno de los cuatro grupos (desayuno, almuerzo, cena y otros), se utiliza información proveniente de la propia encuesta para imputar cantidades, para ello, los alimentos consumidos fuera del hogar fueron desagregados según los dominios geográficos, los cuartiles de ingreso y el lugar de consumo (ambulante-mercado, restaurante, ¬bodega y otros). Con la anterior metodología se utilizaba una imputación fija de cantidades con el fin de obtener el monto total de calorías que representaba dicho consumo.

1.1.4 Cambios en los requerimientos calóricos

En cuanto al requerimiento calórico, éste se compone de una tasa de metabolismo basal (la energía que el organismo requiere en reposo) y de un factor de ajuste que varía según los niveles de actividad física del individuo. Anteriormente, el requerimiento calórico promedio por dominios geográficos correspondía al total de la población de 1997 y se basaba en las normas internacionales de la Organización Mundial

de la Salud (OMS), la Organización de las Naciones Unidas para la Alimentación y la Agricultura (FAO) y Universidad de Naciones Unidas (UNU) publicadas en 1985.

En el marco de la actualización de la metodología para el cálculo de pobreza en el Perú, los trabajos para la actualización de la tabla de requerimientos calóricos se efectuaron en forma conjunta entre el Centro Nacional de Alimentación y Nutrición del Perú (CENAN) y el Instituto Nacional de Estadística e Informática.

La nueva tabla considera las recomendaciones de los informes sobre requerimientos calóricos publicados por la Organización de las Naciones Unidas para la Alimentación y la Agricultura/Organización Mundial de Salud / Universidad de Naciones Unidas /2001-2004. Anteriormente, ante la falta de información, se consideraba que toda la población mayor de 10 años realizaba una actividad física moderada, resida esta en área urbana o en área rural. A las personas de 18 y más años de edad se les imputó el mismo peso promedio, según dato de la Organización de las Naciones Unidas para la Alimentación y la Agricultura, ya que tampoco se disponía de información antropométrica de la población adulta peruana. En la actualización de los requerimientos, se consideró algunos componentes propios de nuestro país que caracterizan al poblador peruano, como es la talla, peso y nivel de actividad física, con la finalidad de ajustar los requerimientos calóricos a nuestra población. Para ello, el CENAN diseñó un cuestionario que permitió recoger información antropométrica individual (peso y talla). Para determinar el nivel de actividad física, se utilizó los datos provenientes de la encuesta aplicada a nivel nacional por el CENAN 2009-2010, en la cual se recogen datos sobre actividad física de la población.

Para obtener el nivel de actividad física, se aplicó la metodología IPAQ (Cuestionario internacional de actividad física) a través de ella se determinó por grupo de edad, sexo y área geográfica el nivel de actividad física de la población. Todo esto ha hecho posible estimar el requerimiento calórico propio a la población peruana que pertenece a la población de referencia.

1.1.5 Cambios en la estimación del gasto de los hogares

Otra modificación de la metodología de la pobreza son los dos cambios en la estimación del gasto de los hogares. El primero se refiere a los métodos de imputación de los ítems para los cuales no se tienen valores monetarios. El segundo a los componentes del gasto.

- ***Métodos de imputación***

Se utilizaron medianas, en lugar de valores promedios, en el cálculo de valores unitarios para la imputación de bienes adquiridos por autoconsumo, autosuministro, pago en especie y donaciones públicas y privadas. Ello hace las imputaciones menos sensibles a los valores extremos.

Se consideraron los valores medianos a nivel de variedades de productos en lugar de utilizarse, como en la metodología anterior, el nivel de grupos genéricos de productos. Con ello los valores unitarios son más específicos. En la deflactación del gasto se utilizó el Índice de Precio al Consumidor de las ciudades desagregadas en 8 subgrupos con año base 2009 que remplazó al año base 2001.

Se precisa que anteriormente en la imputación se utilizaban los valores unitarios promedios de los departamentos (urbano/rural). En la nueva metodología se hace una imputación utilizando una "cascada" de dominios, partiendo desde el más pequeño (conglomerado) hasta el más agregado (departamentos), en función de la robustez de la información.

- ***Componentes del gasto***

La actualización metodológica, en el cálculo del gasto, excluye el gasto destinado a la mejora de la vivienda por corresponder a bienes de capital y a los bienes que se obtienen por recolección, por ser de libre disposición y no tienen valor mercantil. Asimismo, se evita la duplicidad de los gastos en hogares donde algún miembro haya consumido fuera del hogar por invitación, y también se excluye los gastos realizados por fiestas patronales por ser no habituales y formar parte de una donación a la comunidad.

Sin embargo, se incluye el valor de uso de los bienes durables (equipamiento del hogar) que satisfacen una necesidad; el valor ha sido calculado en función al tiempo de vida útil y el precio de reposición (valores actuales).

1.1.6 Nueva población de referencia

La selección de la población de referencia es una de las etapas más importantes en la estimación de líneas de pobreza, no solamente por las implicancias sobre los resultados de pobreza, sino también en la medida que los otros elementos del cálculo igualmente, deben referirse a la misma población de referencia.

En la antigua metodología, la población de referencia fue definida de manera iterativa de suerte que, la incidencia de pobreza obtenida se encontraba en el punto medio del intervalo que define a la población de referencia. Considerando como año base 1997, la población de referencia se encontraba alrededor del 40,0% y estaba constituida por 1300 hogares (respecto a una muestra total de 7200 hogares). Para la actualización de las líneas de pobreza en el tiempo, se mantenían constantes los valores que definían el rango de la población de referencia (percentiles 30 al 50 del gasto). Los niveles de pobreza han cambiado sustantivamente y el conjunto de la distribución ha experimentado transformación. Ello ha conducido a que el segmento que define a la población de referencia se haya "ensanchado", incorporando a hogares que se encuentran cada vez más distantes de la línea de pobreza.

La nueva población de referencia calculada sobre la Encuesta Nacional de Hogares 2010 considera 4500 hogares sobre un total de más de 27 mil hogares. La distancia del punto medio del rango de percentiles de gasto que define la población de referencia (percentiles 20 al 40) y la nueva incidencia de pobreza es muy cercano a cero (0.8). Cambios en la población de referencia arriba o debajo de la distribución del gasto, incrementan la distancia entre la incidencia y el punto medio del rango de dicha población de referencia. Dicho de otro modo, la nueva población de referencia se encuentra alrededor de la línea de pobreza convergiendo hacia el segundo cuartil de la distribución del gasto per cápita a precios de Lima Metropolitana (se deflactó utilizando el nuevo deflactor espacial multilateral de Laspeyres).

1.2 Metodología utilizada por el Instituto Nacional de Estadística e Informática en la medición de la pobreza

1.2.1 Enfoque de pobreza

El Instituto Nacional de Estadística e Informática mide la incidencia de la pobreza, para ello, utiliza el enfoque monetario absoluto y objetivo de la pobreza. Según esta noción de pobreza, se considera pobre a todas las personas residentes en hogares particulares, cuyo gasto per cápita valorizado monetariamente, no supera el umbral de la línea de pobreza.

Se dice que es **pobreza monetaria,** porque no considera las otras dimensiones no monetarias de la pobreza, como desnutrición, necesidades básicas insatisfechas, exclusión social, capacidades, etc.; y no en el sentido de que los elementos considerados provienen exclusivamente del gasto o de los ingresos monetarios. Se incluyen otros modos de adquisición como son: el autosuministro y autoconsumo, el pago en especie, y las donaciones públicas y privadas.

Es **pobreza objetiva** porque el estándar con el que se mide la pobreza no resulta de la percepción subjetiva de los individuos, sino que se deduce de un conjunto de procedimientos, los cuales determinan si un individuo se encuentra o no debajo del umbral que lo clasifica como pobre o no.

Es **pobreza absoluta** porque se mide respecto a un valor de la línea que no depende de la distribución relativa del bienestar de los hogares (como sería una línea de pobreza basada en la mitad de la mediana del gasto o del ingreso). Se utilizan dos tipos de líneas: de Pobreza Extrema y de Pobreza. La línea de Pobreza Extrema es un valor monetario necesario para la adquisición de una canasta de alimentos capaz de satisfacer un mínimo de necesidades nutricionales de las personas. La línea de Pobreza es el valor de la línea de Pobreza Extrema más el valor monetario necesario para satisfacer un conjunto de necesidades no alimentarias consideradas esenciales (transporte, vestimenta, vivienda, educación y salud).

Procedimiento seguido para determinar las Líneas de Pobreza

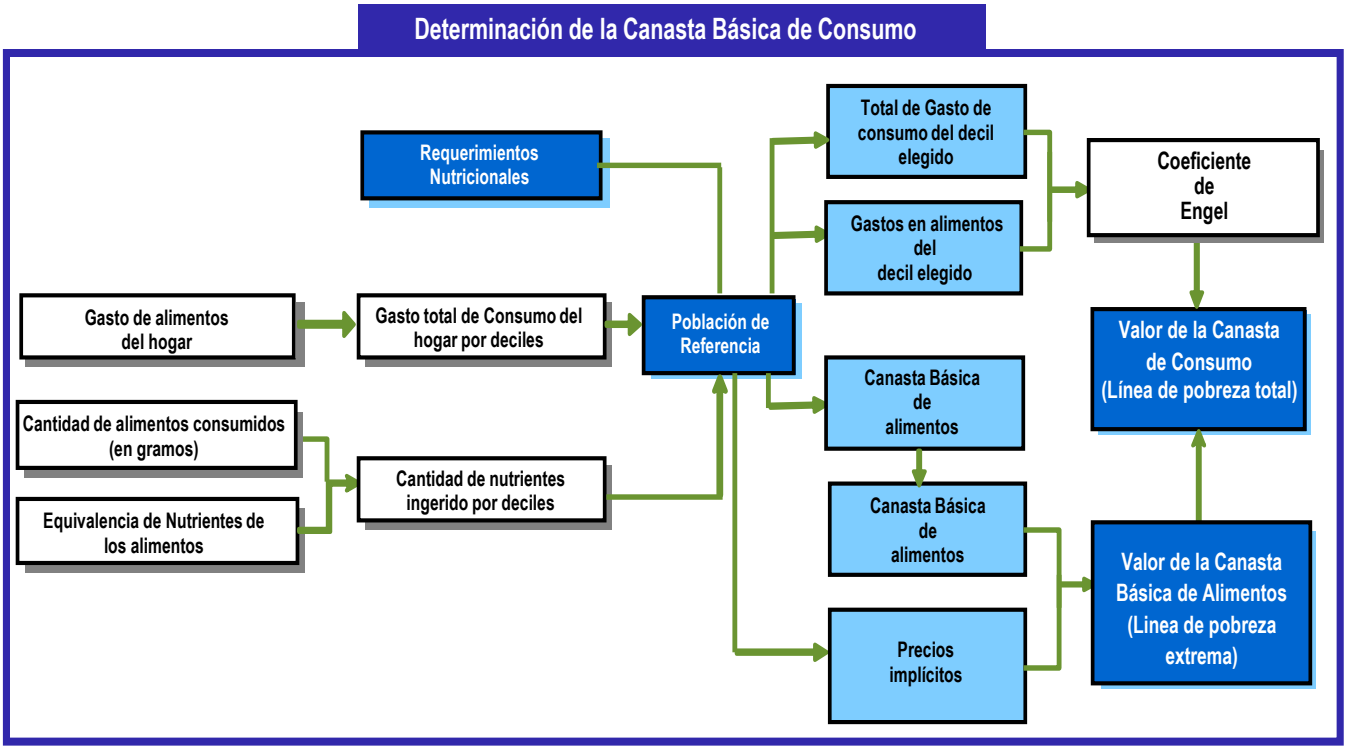

1.2.2 Indicador de bienestar seleccionado

Uno de los componentes en la medición de la pobreza es el indicador de bienestar. Para la medición de la pobreza por el método de la Línea de Pobreza, el Instituto Nacional de Estadística e Informática seleccionó al gasto como el indicador del bienestar.

En las estimaciones del gasto realizadas por el Instituto Nacional de Estadística e Informática se consideran todas las fuentes del gasto, sea el gasto monetario, como las diversas formas de adquisición de bienes y servicios que no implican un pago monetario de parte de los hogares. Se tiene en primer lugar el autoconsumo y el autosuministro, así como los pagos en especie que provienen de las propias actividades económicas de los hogares y también los elementos del gasto recibidos por transferencias ya sea de otros hogares o por parte de organismos públicos y privados.

Dentro de los componentes del gasto, se han excluido los gastos en salud y educación pública, por falta de precios adecuados para valorar dichos servicios consumidos por los hogares. Así como las imputaciones por el consumo de bienes durables, por falta de información adecuada. También se ha excluido la imputación por el consumo de agua de río o acequia, porque el grado de transformación de dicho bien es casi nulo y no se cuenta con un valor mercantil que permita una adecuada valoración.

En las imputaciones de los alquileres, se utilizaron estimaciones de regresiones hedonísticas con el fin de evaluar las imputaciones realizadas por los propios entrevistados y se encontró que existía una buena calidad de la información en su conjunto.

Todas las modalidades de adquisición del gasto fueron incluidas, entre ellas se tiene:

- Gasto monetario
- Autoconsumo
- Autosuministro
- Pago en especie
- Donado por instituciones
- Donado por hogares

1.3 Fuente de información

Para la medición de la pobreza monetaria, el Instituto Nacional de Estadística e Informática-INEI, ejecuta anualmente de manera continua la Encuesta Nacional de Hogares (ENAHO), la cual es insumo para elaborar los perfiles de pobreza por ámbitos geográficos.

- ***Calidad de la Encuesta Nacional de Hogares 2015.***

1.3.1 Tipo de muestra

La muestra de la Encuesta Nacional de Hogares es del tipo probabilística, de áreas, estratificada, multietápica e independiente en cada departamento de estudio. Contempla la medición de los cambios en el comportamiento de algunas características de la población (para investigar la dinámica de las causas y sus relaciones), es decir, el seguimiento a una muestra de viviendas tipo panel, en la cual un grupo de viviendas encuestadas en un año determinado son nuevamente investigadas cada año (máximo 5 años).

1.3.2 Diseño de la muestra

El marco muestral para la selección de la muestra de la Encuesta Nacional de Hogares se basa en la información estadística de los Censos Nacionales de Población y Vivienda, así como del material cartográfico respectivo.

Es a partir del año 2007, cuando se realizan tres mejoras sustantivas a la selección de la muestra de la Encuesta Nacional de Hogares, es en ese año que se renovó la muestra, además de la realización de la actualización del marco muestral; asimismo, se modificó el diseño del componente panel de la encuesta a "rotativo", acotándose a cinco años el periodo de vida para cada sub muestra panel.

1.3.3 Distribución de la muestra por departamento

En el año 2014, se mantuvo la estrategia de sobremuestrear los estratos altos, con la finalidad de mejorar el nivel de precisión de los indicadores de la encuesta.

Por lo tanto, para el año 2015 el tamaño de la muestra programada a nivel nacional fue de 34 577 viviendas, de las cuales el 68,7% de las viviendas (23,755 viviendas) lo constituyó la muestra no panel y el 31,3% la muestra panel (10,822 viviendas).

GRÁFICO Nº 1.1
PERÚ: TOTAL DE VIVIENDAS PROGRAMADAS POR TIPO DE MUESTRA, 2015

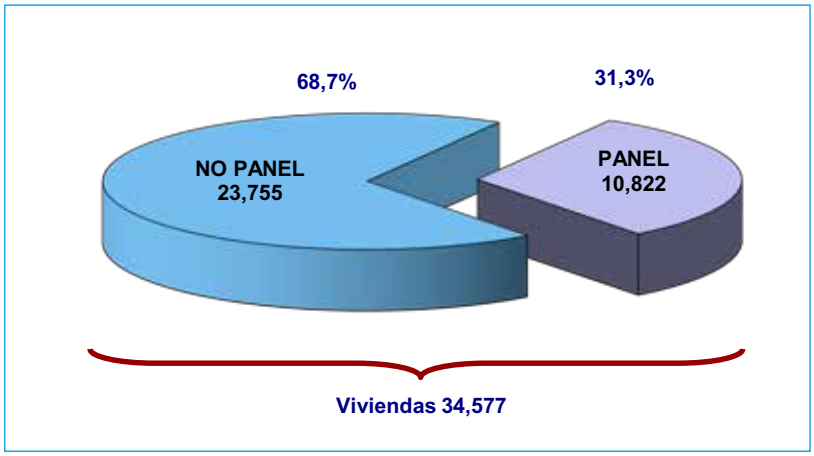

Fuente: Instituto Nacional de Estadística e Informática - Encuesta Nacional de Hogares.

En el siguiente cuadro se presenta la distribución de la muestra por departamento para el año 2015 y según tipo de muestra panel y no panel. Así tenemos que a nivel nacional se programó 10, 822 viviendas de tipo panel, de las cuales el 83,7% (9, 053 viviendas) aceptó la entrevista, el 8,3% (894 viviendas) rechazaron la entrevista o estuvieron ausentes y 8,1% (875 viviendas) presentaron problemas de marco a pesar que estas viviendas ya habían sido visitadas el año anterior.

CUADRO Nº 1.1
PERÚ: VIVIENDAS PROGRAMADAS, PANEL Y NO PANEL POR RESULTADO DE LA ENTREVISTA SEGÚN DEPARTAMENTO – 2015

Departamento	Viviendas programadas	Viviendas panel				Viviendas no panel		
		Total	Entrevistadas	Rechazo/ ausentes	Problemas de marco	Total	Entrevistadas	Rechazo/ ausentes
Total	**34 577**	**10 822**	**9 053**	**894**	**875**	**23 755**	**22 751**	**1 004**
Amazonas	1 250	416	365	17	34	834	815	19
Áncash	1 276	400	370	13	17	876	863	13
Apurímac	986	328	294	6	28	658	653	5
Arequipa	1 482	454	354	63	37	1 028	987	41
Ayacucho	1 216	384	321	14	49	832	811	21
Cajamarca	1 358	418	370	5	43	940	926	14
Cusco	1 294	408	344	36	28	886	843	43
Huancavelica	1 064	348	307	2	39	716	714	2
Huánuco	1 292	404	349	17	38	888	873	15
Ica	1 458	478	422	7	49	980	972	8
Junín	1 556	472	425	5	42	1 084	1 080	4
La Libertad	1 479	450	331	90	29	1 029	913	116
Lambayeque	1 378	442	423	10	9	936	925	11
Lima	5 862	1 830	1 430	280	120	4 032	3 675	357
Loreto	1 478	426	349	32	45	1 052	1 017	35
Madre de Dios	690	216	173	27	16	474	442	32
Moquega	972	332	267	41	24	640	602	38
Pasco	906	300	276	6	18	606	604	2
Piura	1 542	464	405	38	21	1 078	1 042	36
Puno	1 240	380	273	73	34	860	805	55
San Martín	1 362	454	392	23	39	908	890	18
Tacna	1 344	346	251	59	36	998	908	90
Tumbes	904	296	248	24	24	608	581	27
Ucayali	1 188	376	314	6	56	812	810	2

Fuente: Instituto Nacional de Estadística e Informática - Encuesta Nacional de Hogares.

Analizando el componente no panel, se programó 23,755 viviendas, de las cuales el 95,8% (22,751 viviendas) fueron entrevistadas y 4,2% (1004 viviendas) rechazaron la entrevista o estuvieron ausentes. Es preciso señalar, que en la muestra no panel se realizó el reemplazo de las viviendas que presentaron problemas de marco; para ello la Dirección de Muestreo como todos los años proporcionó un listado adicional de direcciones de viviendas del mismo conglomerado que servirían de reemplazo.

Con respecto a los problemas de marco que presentó la muestra panel, estos se debieron principalmente a viviendas que al momento de la entrevista eran transitorias con ocupantes ausentes representando el 40,8% (357 viviendas) de las viviendas, el 40,6% (355 viviendas) se encontraron desocupadas o abandonadas, el 7,2% (63 viviendas) se encontraron destruidas, o no existen o son terrenos vacíos, el 6,4% (56 viviendas) fueron establecimientos o viviendas colectivas, el 2,9% (25 viviendas) se habían fusionado/partido, el 1,5% (13 viviendas) se encontraban en construcción/refacción; y el 0,7% (6 viviendas) de los hogares son parte de otra vivienda o están conducidas por menores de edad.

CUADRO N° 1.2
PERÚ: VIVIENDAS PANEL CON PROBLEMAS DE MARCO QUE NO FUERON ENTREVISTADAS, SEGÚN RAZONES DE NO ENTREVISTA, 2015

Razones de no entrevista	Nro. Casos	%
Total	**875**	**100,0**
Desocupada, abandonada	355	40,6
Transitoria	357	40,8
Destruida, no existe, terreno vacío	63	7,2
En construcción, refacción	13	1,5
Establecimiento, viv.colectiva	56	6,4
Fusionada, particionada	25	2,9
Otro (parte de otra vivienda, menor de edad)	6	0,7

Fuente: Instituto Nacional de Estadística e Informática - Encuesta Nacional de Hogares.

1.3.4 Resultados de la entrevista

Como hemos visto en el anterior capítulo, la unidad de selección de la muestra lo conforman las viviendas particulares, esto es una característica de todas las encuestas de hogares que ejecuta el Instituto Nacional de Estadística e Informática. Por otro lado, para el seguimiento y monitoreo del trabajo de campo la unidad de análisis está constituida por todos los hogares de la vivienda; es por esta razón que el avance de/la Encuestador/a después de ejecutar su trabajo se ve cristalizado cuando ha logrado la entrevista de un hogar en forma completa o incompleta, otra situación que puede presentarse es que los hogares rechacen la entrevista, que se encuentren ausentes todos los miembros del hogar, o la vivienda en su conjunto presenta problemas con respecto a la información del listado de viviendas que se le ha proporcionado (problemas de marco).

La tasa de entrevista que se presenta en los cuadros siguientes está definida como la proporción de hogares correspondiente a viviendas seleccionadas y de reemplazo que respondieron en forma completa o incompleta a la entrevista.

- ***Resultado de la entrevista por año de encuesta***

Al revisar los resultados obtenidos el año 2015, tenemos que el 80,1% de los hogares fueron entrevistados, 6,3% de ellos rechazaron o estuvieron ausentes y el 13,7% presentaron problemas en el marco de viviendas. Con respecto al año anterior, observamos que a nivel nacional, el porcentaje de hogares entrevistados y las viviendas que rechazaron o estuvieron ausentes aumentaron en 3,4 y 0,9 punto porcentual, para cada caso, y las viviendas con problemas de marco disminuyeron en 4,2 puntos porcentuales.

CUADRO Nº 1.3
PERÚ: RESULTADO DE LA ENTREVISTA POR AÑO DE ENCUESTA, SEGÚN ÁREA DE RESIDENCIA, 2009-2015
(Porcentaje)

Resultado de la entrevista/ Área de residencia	ANUAL						
	2009	2010	2011	2012	2013	2014	2015
Total							
Hogares entrevistados	81,5	79,0	76,5	76,7	77,0	76,7	80,1
Rechazos y ausencias	5,5	6,1	6,9	5,6	5,7	5,4	6,3
Problemas de marco	12,9	14,9	16,6	17,7	17,4	17,9	13,7
Lima Metropolitana 1/							
Hogares entrevistados	79,4	76,2	76,3	74,9	76,8	75,9	77,2
Rechazos y ausencias	10,7	11,5	11,8	11,5	10,2	10,1	12,3
Problemas de marco	10,0	12,2	11,9	13,6	13,0	14,1	10,5
Resto urbano							
Hogares entrevistados	82,3	80,1	77,1	78,0	77,8	77,8	80,3
Rechazos y ausencias	5,8	6,4	8,3	5,4	5,7	5,5	6,4
Problemas de marco	11,9	13,5	14,7	16,6	16,4	16,7	13,3
Rural							
Hogares entrevistados	82,3	79,7	76,1	76,4	76,2	76,1	82,1
Rechazos y ausencias	1,3	1,7	1,9	1,6	2,1	1,8	1,3
Problemas de marco	16,4	18,6	22,0	22,0	21,8	22,2	16,6

1/ Incluye la Provincia Constitucional del Callao.
Fuente: Instituto Nacional de Estadística e Informática - Encuesta Nacional de Hogares.

Por dominio geográfico, se observa que el número de hogares entrevistados se han incrementado en Lima Metropolitana, en 1,3 puntos porcentuales (75,9% a 77,2%), en el Resto urbano en 2,5 puntos porcentuales (77,8% a 80,3%) y en el área rural en 6,0 puntos porcentuales (76,1% a 82,1%).

Los rechazos y ausencias disminuyeron en el área rural en 0,5 punto porcentual (1,8% a 1,3%); mientras que en Lima Metropolitana aumentaron 2,2 puntos porcentuales (10,1% a 12,3%) y en el Resto urbano en 0,9 punto porcentual (5,5% a 6,4 %). En Lima Metropolitana, los problemas de marco disminuyeron 3,6 puntos porcentuales (14,1% a 10,5%), en el Resto urbano en 3,4 puntos porcentuales (16,7% a 13,3%) y el área rural en 5,6 puntos porcentuales (22,2% a 16,6%).

GRÁFICO 1.2
PERÚ: HOGARES QUE FUERON ENTREVISTADOS, SEGÚN ÁREA DE RESIDENCIA, 2009-2015
(Porcentaje)

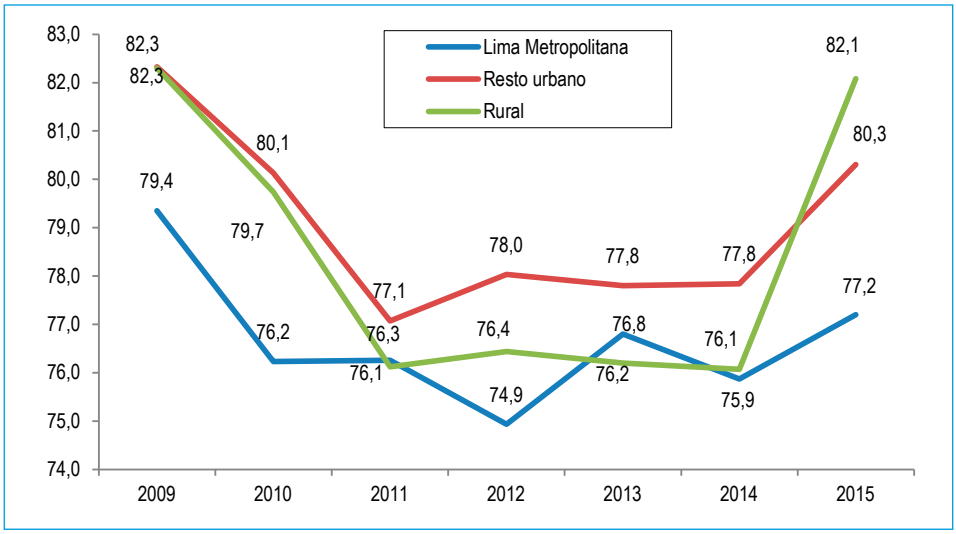

Fuente: Instituto Nacional de Estadística e Informática - Encuesta Nacional de Hogares.

GRÁFICO 1.3
PERÚ: HOGARES CON PROBLEMAS DE MARCO MUESTRAL, SEGÚN ÁREA DE RESIDENCIA, 2009-2015
Porcentaje del total de hogares de la muestra

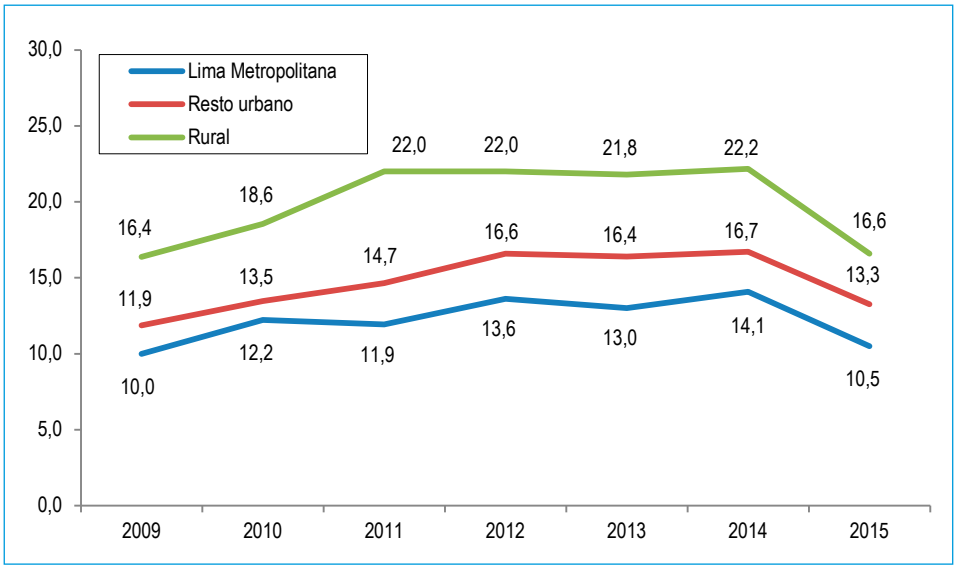

Fuente: Instituto Nacional de Estadística e Informática - Encuesta Nacional de Hogares.

1.3.5 Resultado de la entrevista por tipo de encuesta

Los resultados de la entrevista por tipo de encuesta, muestran que el mayor número de hogares entrevistados se encuentra en la muestra panel donde alcanzó el 82,1%, siendo menor en la muestra no panel (79,2%).

Los hogares con mayor incidencia en las ausencias y rechazos se encuentran en la muestra panel con el 10,4%, siendo mucho menor en la muestra no panel con 4,5%. Los problemas de marco se concentran mayoritariamente en la muestra no panel donde alcanzan el 16,3%.

CUADRO Nº 1.4
PERÚ: RESULTADO DE LA ENTREVISTA POR TIPO DE ENCUESTA, 2015
(Porcentaje)

Resultado de la entrevista	2015 Ene-Dic		
	Total	Panel	No panel
Total			
Hogares entrevistados	80,1	82,1	79,2
Rechazos y ausencias	6,3	10,4	4,5
Problemas de marco	13,7	7,5	16,3

Fuente: Instituto Nacional de Estadística e Informática - Encuesta Nacional de Hogares.

A nivel de ámbito geográfico, se observa la mayor tendencia nacional de mayor número de hogares entrevistados de la muestra panel, 88,6% y 81,7%, en el área rural y Resto urbano, respectivamente. El porcentaje de rechazos y ausencias es mayor en la muestra panel de Lima Metropolitana (18,8%). Con respecto a los problemas de marco es más alto en la muestra no panel del área rural (19,6%).

GRÁFICO Nº 1.4
LIMA METROPOLITANA: RESULTADO DE LA ENTREVISTA POR TIPO DE ENCUESTA, 2015
(Porcentaje)

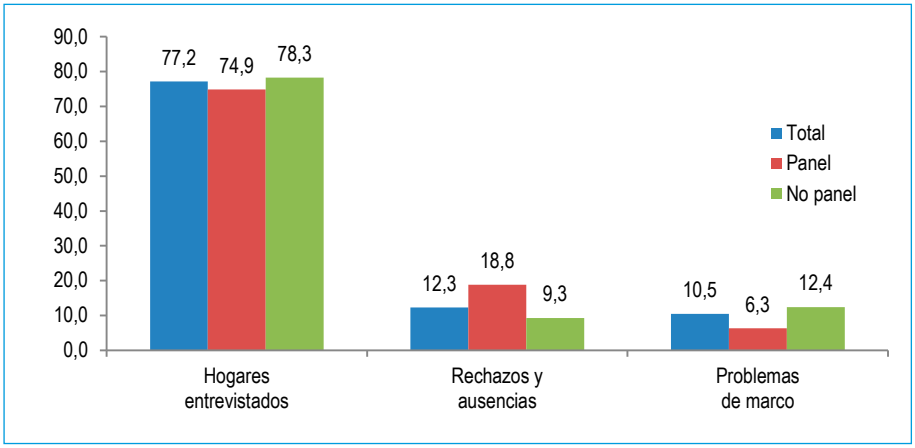

Fuente: Instituto Nacional de Estadística e Informática - Encuesta Nacional de Hogares.

GRÁFICO Nº 1.5
RESTO URBANO: RESULTADO DE LA ENTREVISTA POR TIPO DE ENCUESTA, 2015
(Porcentaje)

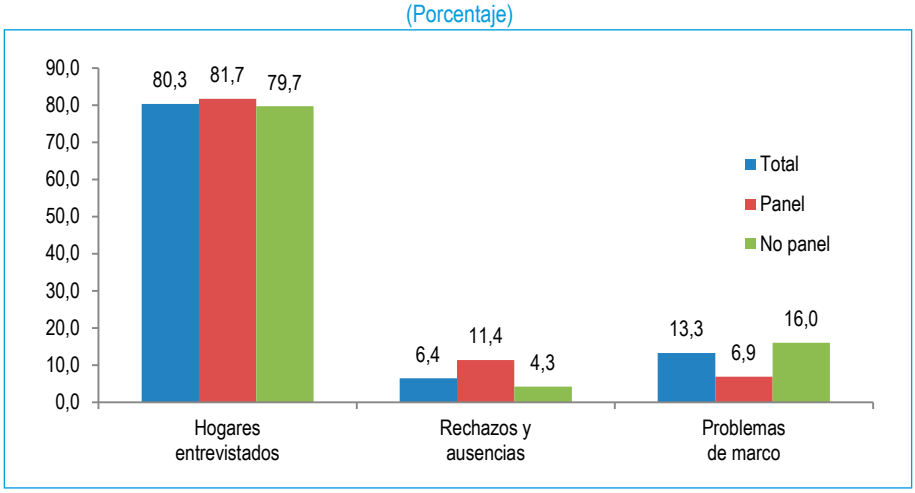

Fuente: Instituto Nacional de Estadística e Informática - Encuesta Nacional de Hogares.

GRÁFICO Nº 1.6
RURAL: RESULTADO DE LA ENTREVISTA, SEGÚN TIPO DE ENCUESTA, 2015
(Porcentaje)

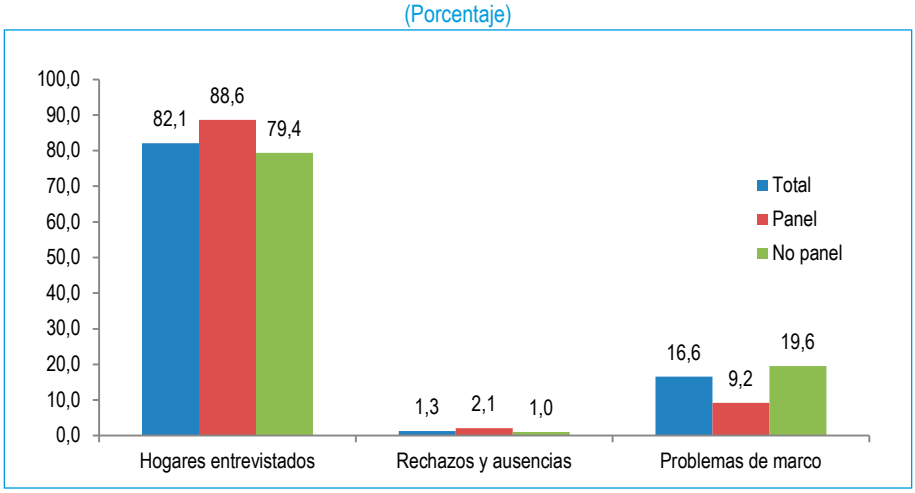

Fuente: Instituto Nacional de Estadística e Informática - Encuesta Nacional de Hogares.

1.4 Tasa de no respuesta total

La tasa de no respuesta total del hogar, se define como la proporción de viviendas ocupadas cuyos informantes no desean ser entrevistados (rechazo) o no están presentes en el momento de la entrevista (ausentes). Por lo tanto, este indicador mide la proporción de hogares que no se entrevistaron por las razones señaladas entre el total de viviendas programadas:

$$\text{TNR (Neta)} = \frac{R + A}{C + I + R + A} * 100$$

1.4.1 Tasa de no respuesta por dominios de estudio

La tasa de no respuesta este año fue de 7,2%, aumentando en 0,6 punto porcentual respecto a la tasa del año anterior. En el área urbana alcanzó el 10,0%, que representa un incremento de 1,3 puntos porcentuales con respecto al año anterior. Por otro lado en el área rural alcanzó el 1,6%, que equivale a una disminución de 0,7 punto porcentual respecto del año anterior.

CUADRO Nº 1.5
PERÚ: TASA DE NO RESPUESTA POR AÑO, SEGUN ÁMBITO GEOGRÁFICO Y DOMINIO, 2009-2015
(Porcentaje)

Dominio de estudio	ANUAL						
	2009	2010	2011	2012	2013	2014	2015
Nacional	**6,4**	**7,2**	**8,3**	**6,8**	**6,8**	**6,6**	**7,2**
Urbana	8,7	9,7	11,2	9,2	8,9	8,7	10,0
Rural	1,6	2,1	2,4	2,0	2,6	2,3	1,6
Ámbito Geográfico							
Lima Metropolitana 1/	11,8	13,1	13,4	13,3	11,7	11,7	13,7
Resto urbano	6,6	7,4	9,7	6,4	6,9	6,5	7,4
Rural	1,6	2,1	2,4	2,0	2,6	2,3	1,6
Dominios							
Costa urbana	6,7	6,9	9,3	5,4	6,7	6,9	7,9
Costa rural	1,4	1,7	1,5	1,6	2,5	1,6	1,5
Sierra urbana	7,5	9,4	12,2	9,0	8,0	7,5	8,3
Sierra rural	1,5	2,1	2,4	1,7	2,3	2,4	1,7
Selva urbana	3,6	3,7	4,7	3,3	4,5	3,1	3,8
Selva rural	1,9	2,5	3,2	3,6	3,9	2,1	1,3
Lima Metropolitana 1/	11,8	13,1	13,4	13,3	11,7	11,7	13,7

1/ Incluye Provincia Constitucional del Callao.
Fuente: Instituto Nacional de Estadística e Informática - Encuesta Nacional de Hogares.

A nivel de dominios, se observa que la tasa de no respuesta aumentó en la mayoría de las regiones con respecto del año pasado, con la excepción de la Costa rural, Sierra rural y Selva rural.

Es en el ámbito rural donde se ha registrado la mayor disminución de la tasa de no respuesta: Sierra rural 1,7% (disminuyó 0,7 punto porcentual) y Selva rural con 1,3% (disminuyó 0,8 punto porcentual).

Por departamentos las mayores tasas se registraron en La Libertad (14,2%), Lima (12,5%) y Tacna (12,4%). Por otro lado la tasa de no respuesta más baja se registró en Huancavelica con 0,3%.

Los departamentos que registraron la mayor reducción de la tasa de no respuesta fueron: Ancash (1,2 puntos porcentuales) y Huancavelica (1,1 puntos porcentuales respecto del año anterior).

GRÁFICO Nº 1.7
PERÚ: TASA DE NO RESPUESTA POR DEPARTAMENTOS, 2014 - 2015

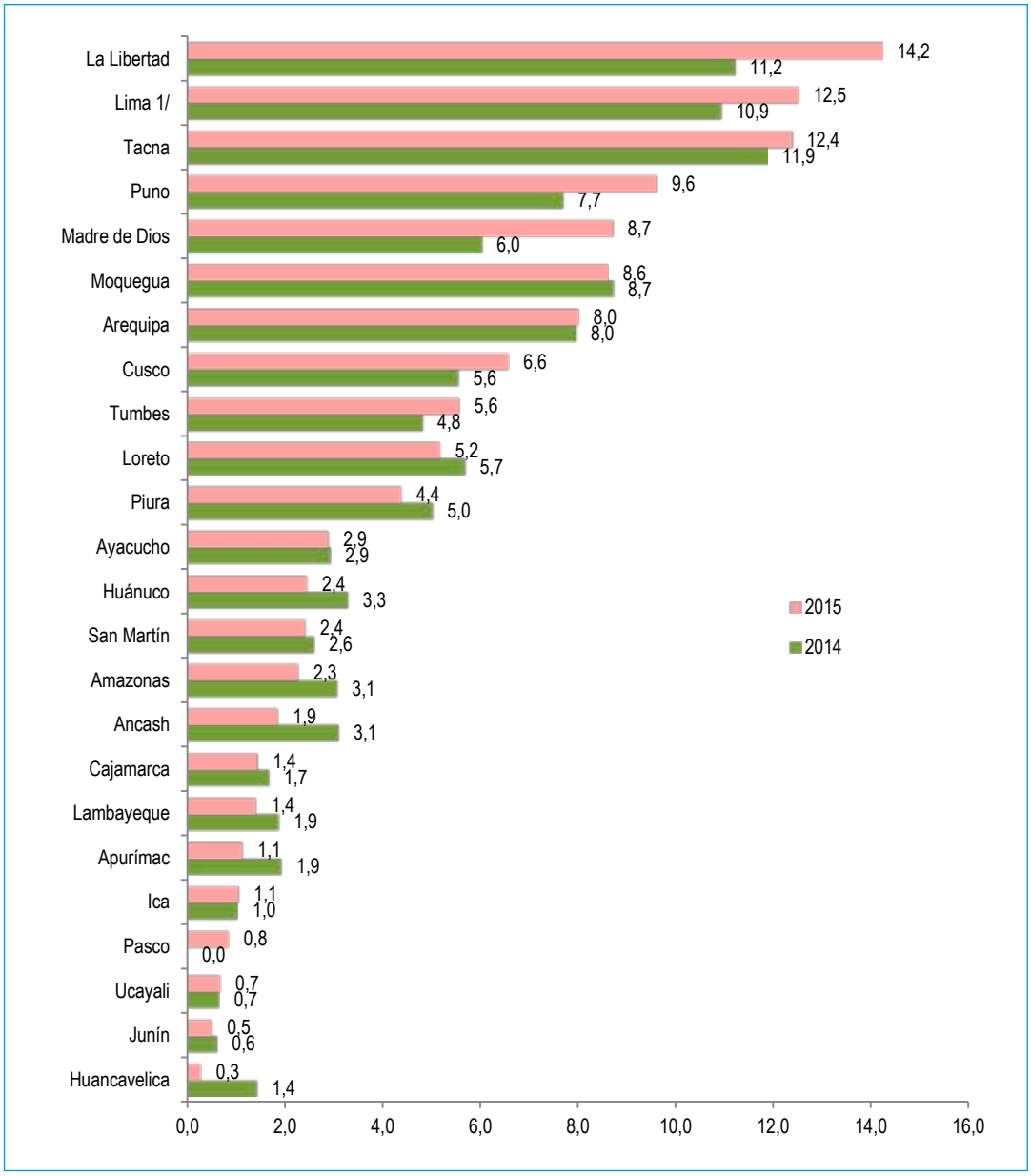

1/ Incluye Provincia Constitucional del Callao.

Fuente: Instituto Nacional de Estadística e informática - Encuesta Nacional de Hogares.

1.4.2 Corrección de la tasa de no respuesta

La corrección de la tasa de no respuesta, es decir, de las viviendas que rechazaron la entrevista o estuvieron ausentes, se realiza mediante el ajuste del factor de expansión. Este ajuste se efectua a nivel de conglomerado, para ello busca reducir el sesgo ocasionado por la no respuesta. Se realiza en una primera etapa en forma independiente para cada uno de los trimestres de la encuesta; a nivel departamento, región, área y estrato poblacional; adicionalmente para Lima Metropolitana se recompone la estratificación socio económica del marco.

Luego en un segundo momento, se efectúa el ajuste de los factores de expansión a los totales poblacionales; esto se hace de acuerdo con las proyecciones de población por departamento, región, área y estratificación socioeconómica proyectada para el punto medio del año. Conviene señalar que las proyecciones de población y las estructuras urbanas y rurales que se están utilizando provienen de la información del censo 2007.

En el siguiente cuadro se presenta la estructura según nivel socio económico del marco de viviendas, producto del cuál y en función al tamaño de muestra de la encuesta se obtiene el factor básico en donde se guarda relación proporcional con el marco tanto en vivienda como en población, finalmente la última columna muestra el factor ajustado en función a la tasa de no respuesta y las proyecciones de población vigentes a la fecha. Estas mismas proporciones son ajustadas a nivel de cada dominio de estudio.

CUADRO Nº 1.6
PERÚ: COMPARACIÓN DE LAS ESTRUCTURAS DE VIVIENDAS OCUPADAS Y DE LA POBLACIÓN ENTRE EL MARCO DE MUESTREO 2005 Y LA ENCUESTA 2015, SEGÚN ESTRATIFICACIÓN SOCIOECONÓMICA
(Porcentaje)

Estrato socioeconómico	MARCO 2005		2015 - ANUAL			
			Factor Básico		Factor Ajustado	
	Viviendas	Población	Viviendas	Población	Viviendas	Población
Total	**100,0**	**100,0**	**100,0**	**100,0**	**100,0**	**100,0**
A (Alto)	1,5	1,3	1,6	2,4	1,5	1,3
B	4,3	3,8	3,9	5,5	4,1	3,7
C	12,5	12,0	11,9	13,9	12,1	11,8
D	36,6	38,1	38,6	38,6	38,0	37,8
E (Bajo)	45,2	44,8	44,1	39,6	44,3	45,5

Se ha estratificado el marco muestral a nivel de conglomerado, el estrato al cual pertenece el conglomerado es definido por el número de viviendas del estrato que predomina en el conglomerado.
Fuente: Instituto Nacional de Estadística e Informática - Encuesta Nacional de Hogares.

1.4.3 Tasa de no respuesta parcial

La metodología de la Encuesta Nacional de Hogares se caracteriza por la recolección de información en forma directa de cada una de las personas de 12 años a más que deben ser entrevistadas, esta es una de las razones de las reiteradas visitas que debe realizar el/la encuestador/a al hogar con la finalidad de lograr este objetivo, toma de información directa de las variables de educación, salud, empleo y gastos.

No en todos los casos se logra con éxito entrevistar en forma directa a todos los integrantes del hogar, en algunos casos por ausencia temporal de alguno de sus miembros o porque algunos de ellos no quisieron proporcionar información, lo que origina que el hogar tenga información incompleta, lo cual deriva en que se tengan niveles de gasto inferiores a los que verdaderamente realiza dicho hogar.

Por lo tanto, ***la tasa de no respuesta parcial,*** se define como la omisión de información en alguno de los capítulos referidos a educación, salud y/o empleo.

1.4.4 Tasa de no respuesta parcial por dominios de estudio

Como podemos observar en el siguiente cuadro la tasa de no repuesta parcial para el año 2014 alcanzó el 2.1% a nivel nacional, este año se tiene 1.5% disminuyendo en 0.6 punto porcentual. A nivel de dominio la reducción se dio en Resto urbano en 0.7 punto porcentual, en Lima Metropolitana disminuyó 1.0 punto porcentual y en el ámbito rural no hubo variación alguna.

Los resultados obtenidos significan que de un total de 100 hogares en 2 de ellos algún miembro del hogar omitió información en alguno de los capítulos 300 (educación), 400 (salud) y/o 500 (empleo). Por dominios la mayor tasa de omisión se registró en Lima Metropolitana con 2,8%, disminuyendo 1,0 punto porcentual respecto al año anterior, la misma tendencia presentó la Costa urbana con un decrecimiento de 0,8 punto porcentual y la Sierra urbana con una disminución de 0,7 punto porcentual.

CUADRO Nº 1.7
PERÚ: TASA DE NO RESPUESTA PARCIAL 1/ POR AÑOS DE ENCUESTA, SEGÚN ÁMBITO GEOGRÁFICO Y DOMINIO, 2009-2015
(Porcentaje)

Área de residencia/ Dominio geográfico	Anual						
	2009	2010	2011	2012	2013	2014	2015
Nacional	**2,3**	**3,2**	**3,8**	**2,3**	**2,4**	**2,1**	**1,5**
Lima Metropolitana 2/	3,5	6,5	8,0	4,3	5,4	3,8	2,8
Resto Urbano	2,9	3,1	3,5	2,0	1,5	1,9	1,2
Rural	0,6	0,5	0,6	0,3	0,2	0,2	0,2
Dominios							
Costa urbana	2,6	2,5	3,7	1,8	1,1	2,3	1,5
Costa rural	0,5	0,7	1,2	0,5	0,4	0,6	0,3
Sierra urbana	4,0	5,1	4,3	2,7	2,3	1,9	1,2
Sierra rural	0,7	0,5	0,5	0,4	0,2	0,2	0,2
Selva urbana	1,0	0,7	1,0	0,6	0,9	0,8	0,5
Selva rural	0,5	0,3	0,6	0,1	0,1	0,1	0,1
Lima Metropolitana 2/	3,5	6,5	8,0	4,3	5,4	3,8	2,8

1/ Tasa de no respuesta parcial: es el porcentaje de hogares sin información en alguno de los módulos de educación, salud y empleo.
2/ Incluye Provincia Constitucional del Callao.
Fuente: Instituto Nacional de Estadística e Informática - Encuesta Nacional de Hogares.

A nivel de departamentos la tasa de no respuesta parcial en el 2015 registró sus mayores tasas en: La Libertad con 3,4% y Lima con 2,7%. Como se puede observar estas son algunas de las ciudades más grandes en donde se han presentado las tasas más altas de no respuesta parcial. Los departamentos de Huancavelica, Huánuco, Ica, Pasco y Ucayali no presentan tasa de no respuesta parcial.

GRÁFICO Nº 1.8
PERÚ: TASA DE NO RESPUESTA PARCIAL POR DEPARTAMENTO, 2014 - 2015

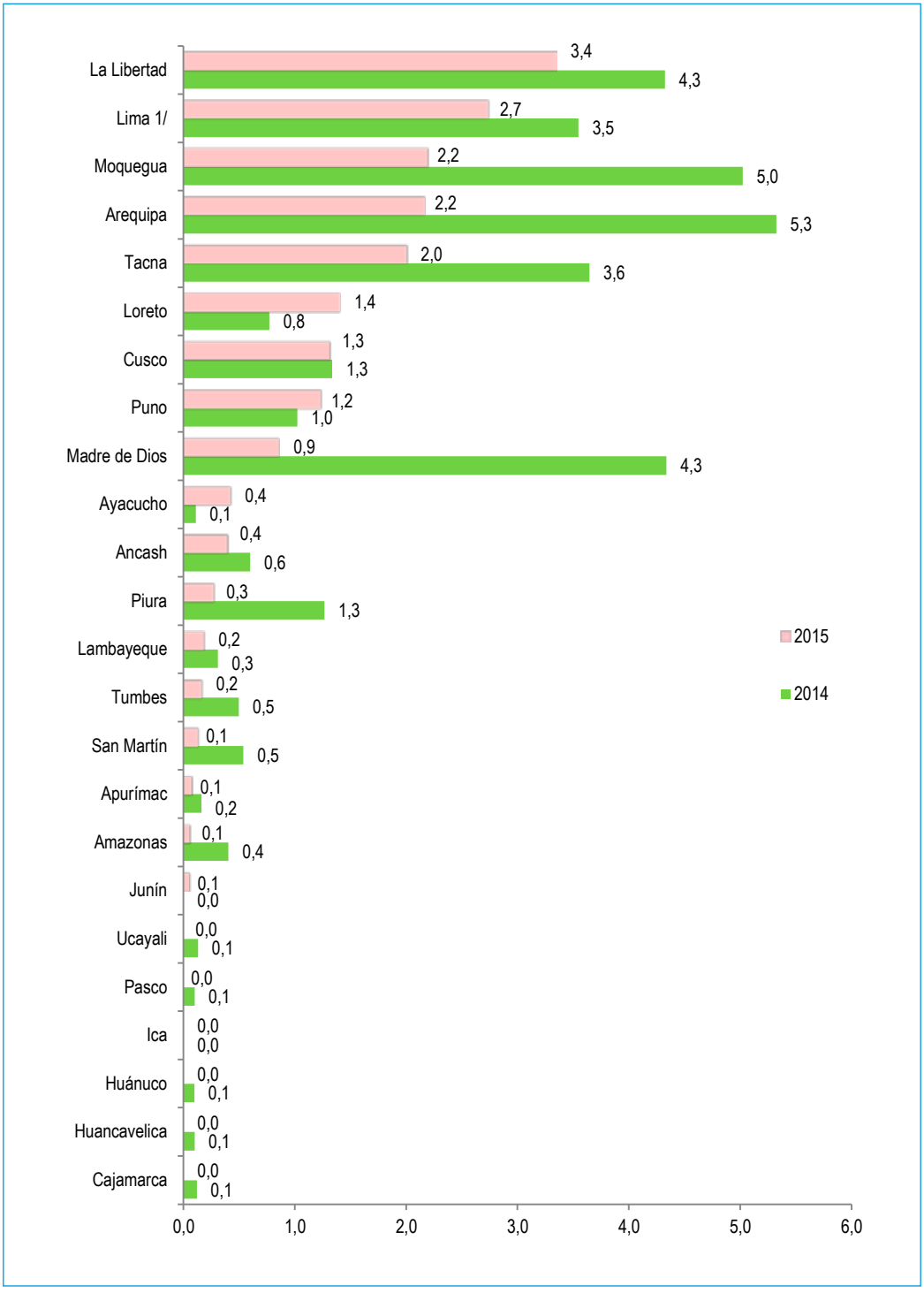

Fuente: Instituto Nacional de Estadística e Informática - Encuesta Nacional de Hogares.

Al comparar los resultados a nivel departamento con los obtenidos el año anterior, son 3 los departamentos donde la tasa de no respuesta parcial se ha reducido en mayor porcentaje: Madre de Dios, Arequipa y Moquegua (descendieron 3,9, 3,3 y 2,8 puntos porcentuales, respectivamente). Por otro lado, los departamentos que tuvieron el mayor crecimiento de esta tasa con respecto al año anterior fueron: Loreto, Ayacucho y Puno (0,6, 0,3 y 0,1 punto porcentual, respectivamente).

1.4.5 Corrección de la omisión de la tasa de no respuesta parcial

Con la finalidad de corregir el sesgo de la omisión de la tasa de no respuesta parcial desde el año 2004 se realiza el procedimiento de imputación Hot Deck de datos faltantes (imputación de variables cualitativas), proceso que se realiza después de la deflactación y antes de la imputación (de variables cuantitativas donde se utiliza la técnica de matrices promedios). El método Hot Deck se realiza sólo a los miembros del hogar para las omisiones de información en los capítulos correspondientes a educación, salud, empleo.

El proceso de imputación Hot Deck parte de una identificación de receptores y donantes que cumplan los criterios para los 3 grupos de parentesco:

- Jefes de hogar
- Cónyuges
- Resto de parientes (hijo, yerno, nuera, nietos, padres, suegros, otros parientes y otros no parientes)

El procedimiento consiste en asignar información a las variables cualitativas de aquellos miembros del hogar que no informaron simultáneamente los módulos educación (300), salud (400) y empleo (500). La imputación sobre las variables cualitativas faltantes se efectuó mediante el reemplazo de las características de información cualitativa de las personas que respondieron estos módulos con características demográficas, educativas, espaciales, socioeconómicas y temporales similares.

La imputación Hot Deck se aplica en forma independiente para cada uno de los departamentos del país, las variables que se incluyen en la búsqueda del donante son: estrato socioeconómico, edad, sexo, número de miembros del hogar, nivel educativo del jefe del hogar y período de entrevista según trimestre, ubigeo, zona, manzana, sub-manzana, AER, conglomerado, vivienda, hogar y persona.

Para el año 2015, el porcentaje de omisión de personas de los capítulos de educación, salud y empleo alcanzó el 0,51% (disminuyó en 0,25 punto porcentual con respecto al año 2014), es decir, en total 412 personas omitidas.

Se imputó la información por procedimiento Hot Deck de 255 personas, es decir, del total de personas omitidas se imputó información al 61,9% de personas. No fueron imputadas 157 personas, es decir, el 38,1% de las personas omitidas.

CUADRO Nº 1.8
PERÚ: NÚMERO DE HOGARES, PERSONAS OMITIDAS, IMPUTADAS Y SIN IMPUTAR DE LOS CAPÍTULOS DE EDUCACIÓN, SALUD Y EMPLEO, 2014-2015

Omisión	2014	2015
Tasa de Hogares con Omisión (expandidos)	**1,79%**	**1,24%**
Total de Hogares omitidas	**406**	**268**
Imputado	375	185
No imputado	31	83
Total de personas omitidas (expandido)	**0,76%**	**0,51%**
Total de personas omitidas	**721**	**412**
Imputado	650	255
No imputado	71	157

Fuente: Instituto Nacional de Estadística e Informática - Encuesta Nacional de Hogares.

II. Evolución del Gasto, Ingreso

II. Evolución del Gasto, Ingreso

2.1 Evolución del gasto per cápita real

Para el año 2015, el gasto real promedio per cápita mensual fue de 673 soles, registrándose un incremento de 0,6% (equivalente a 4 soles) respecto al nivel alcanzado el año 2014.

GRÁFICO Nº 2.1
PERÚ: EVOLUCIÓN DEL GASTO REAL PROMEDIO PER CÁPITA MENSUAL, 2009-2015
(Soles constantes base=2015 a precios de Lima Metropolitana)

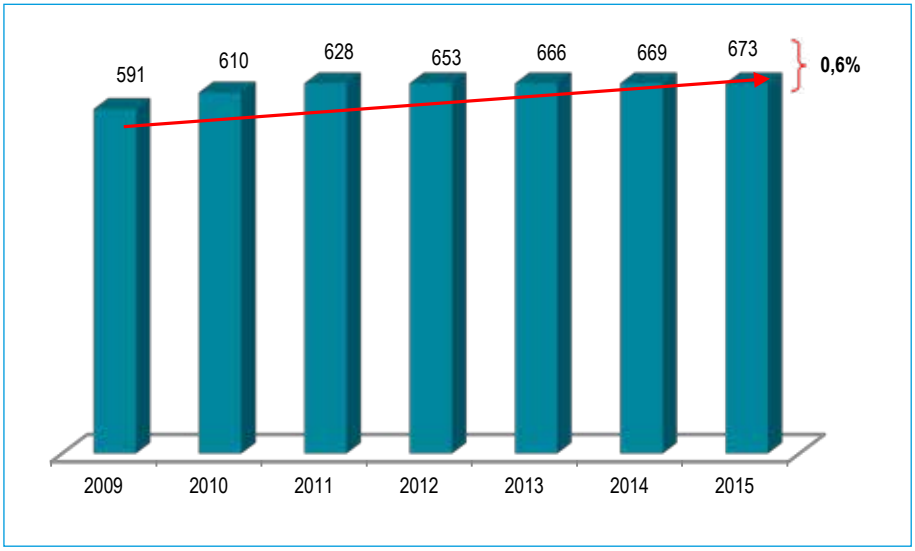

Fuente: Instituto Nacional de Estadística e Informática - Encuesta Nacional de Hogares.

Al evaluar la información por área de residencia, se observa que el gasto real promedio en el área urbana alcanzó a 765 soles siendo más del doble del área rural que se ubicó en 375 soles.

Comparando con el año 2014, se observa que creció en el área rural 0,9% y en el área urbana en 0,2%. Por regiones naturales, se observa que el gasto real promedio per cápita en la Costa fue de 784 soles, seguido de la Sierra con 547 soles y Selva con 514 soles (ver cuadro Nº 2.1 y gráfico Nº 2.2).

Al comparar con lo obtenido en el año 2014, se observa un mayor incremento en la Costa con 0,7%, en la Sierra y Selva fue de 0,3% en ambos casos.

Por dominios geográficos, se observa que el gasto real promedio per cápita aumentó en la Sierra rural en 1,5%, seguido de Lima Metropolitana con 1,0% y Costa urbana con 0,2%. En cambio, en la Sierra urbana disminuyó en 1,0%, en la Costa rural y Selva rural en 0,4% en cada caso, en la Selva urbana se mantuvo en los mismos niveles del año anterior.

GRÁFICO Nº 2.2
PERÚ: VARIACIÓN DEL GASTO REAL PROMEDIO PER CÁPITA MENSUAL, SEGÚN ÁMBITO GEOGRÁFICO, 2015/2014
(Variación porcentual)

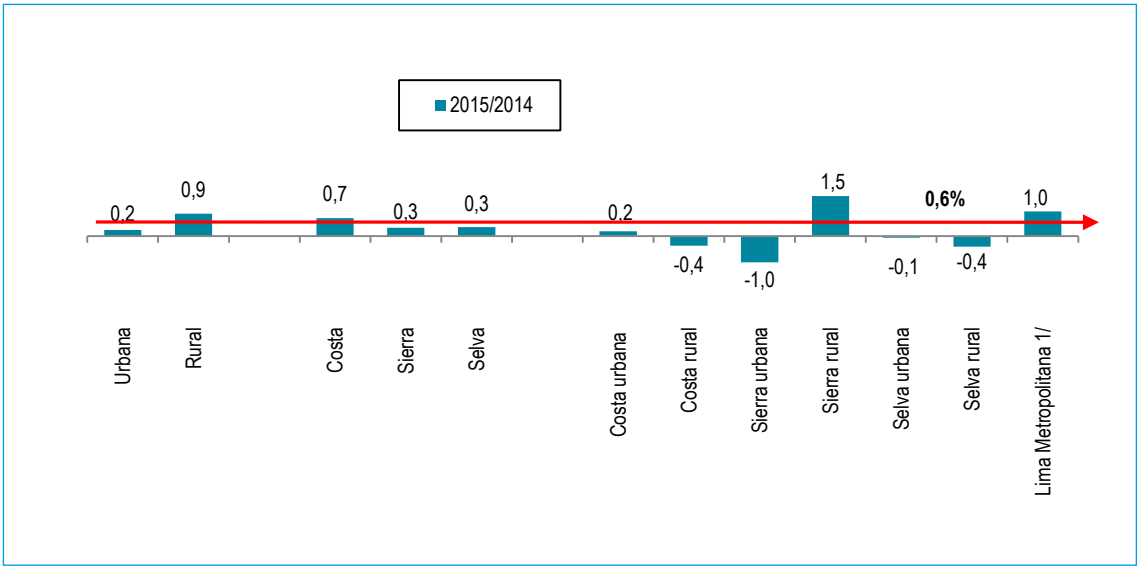

1/ Incluye la provincia Constitucional del Callao.

Fuente: Instituto Nacional de Estadística e Informática - Encuesta Nacional de Hogares.

CUADRO Nº 2.1
PERÚ: GASTO REAL PROMEDIO PER CÁPITA MENSUAL, POR VARIACIÓN PORCENTUAL, DIFERENCIA ABSOLUTA Y TEST DE SIGNIFICANCIA, SEGÚN ÁMBITOS GEOGRÁFICOS Y DOMINIOS, 2009-2015
(Soles constantes base=2015 a precios de Lima Metropolitana)

Ámbitos geográficos, Dominios	2009	2010	2011	2012	2013	2014	2015	Variación Porcentual	
								2015 / 2014	2015/ 2009
Nacional	**591**	**610**	**628**	**653**	**666**	**669**	**673**	**0,6**	**13,9**
Urbana	704	718	732	757	763	763	765	0,2	8,7
Rural	284	305	330	345	366	372	375	0,9	32,2
Región Natural									
Costa	721	729	746	773	775	779	784	0,7	8,7
Sierra	451	476	493	515	543	545	547	0,3	21,2
Selva	408	451	480	501	512	512	514	0,3	25,9
Dominio									
Costa urbana	652	678	705	726	708	715	716	0,2	9,8
Costa rural	374	403	429	441	456	457	455	-0,4	21,8
Sierra urbana	656	681	688	708	735	724	717	-1,0	9,3
Sierra rural	276	294	314	332	355	364	370	1,5	34,0
Selva urbana	529	581	600	622	626	623	623	-0,1	17,7
Selva rural	261	289	324	337	354	354	352	-0,4	35,0
Lima Metropolitana[1/]	802	795	803	835	847	847	856	1,0	6,7

1/ Incluye Provincia Constitucional del Callao.

Fuente: Instituto Nacional de Estadística e Informática - Encuesta Nacional de Hogares.

2.1.1 Evolución del gasto real per cápita mensual por deciles

Al desagregar el indicador del gasto per cápita por deciles, se observa que entre los años 2014 y 2015 existe un incremento significativo desde el primer decil de gasto hasta el sexto decil. El primer decil registró el mayor crecimiento en el gasto con un incremento de 2,4%, el segundo decil incrementó en 1,9%, el tercer decil incrementó 1,6% y el decil 10 se incrementó en 0,9%.

GRÁFICO Nº 2.3
PERÚ: VARIACIÓN DEL GASTO REAL PROMEDIO PER CÁPITA MENSUAL, SEGÚN DECILES, 2015/2014
(Porcentaje)

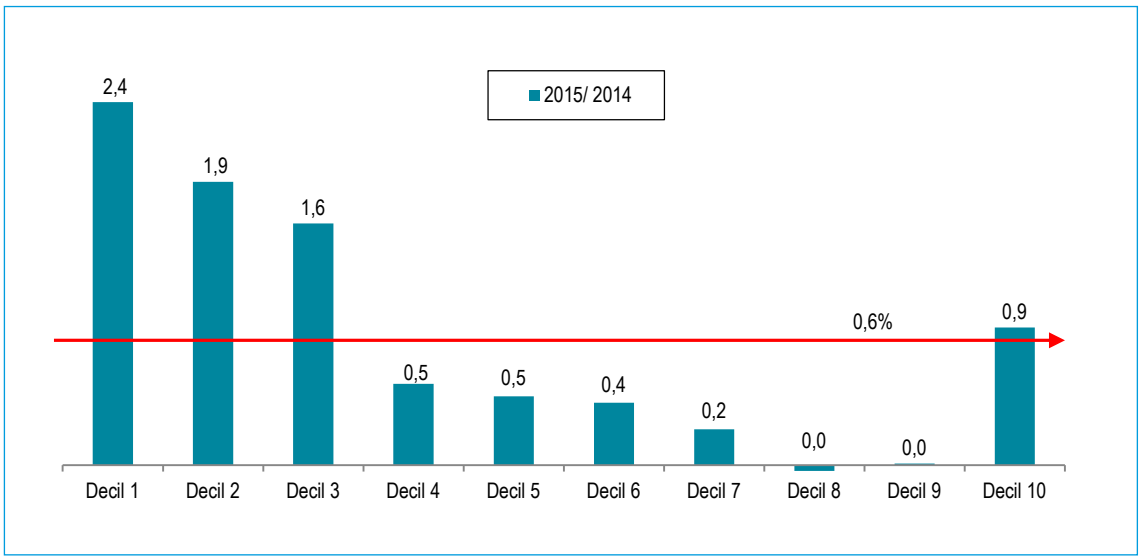

Fuente: Instituto Nacional de Estadística e Informática - Encuesta Nacional de Hogares.

CUADRO Nº 2.2
PERÚ: GASTO REAL PROMEDIO PER CÁPITA MENSUAL, SEGÚN DECILES DE GASTO, 2009-2015
(Soles constantes base=2015 a precios de Lima Metropolitana)

Deciles del gasto	2009	2010	2011	2012	2013	2014	2015	Variación Porcentual	
								2015/ 2014	2015 / 2009
Nacional	**591**	**610**	**628**	**653**	**666**	**669**	**673**	**0,6**	**13,9**
Decil 1	135	149	160	167	180	186	191	2,4	41,2
Decil 2	221	236	254	266	282	286	292	1,9	32,0
Decil 3	291	312	331	344	358	363	369	1,6	26,6
Decil 4	360	382	402	417	427	433	435	0,5	20,8
Decil 5	430	453	475	492	499	506	508	0,5	18,0
Decil 6	504	533	552	572	582	584	587	0,4	16,3
Decil 7	598	631	646	668	680	683	685	0,2	14,5
Decil 8	729	753	773	800	810	816	816	0,0	11,9
Decil 9	937	956	973	1011	1030	1034	1034	0,0	10,4
Decil 10	1702	1692	1713	1794	1810	1794	1811	0,9	6,4

Nota: Deciles móviles o independiente para cada año.
Valores ajustados a las proyecciones de población a partir del Censo de Población de 2007.
Fuente: Instituto Nacional de Estadística e Informática - Encuesta Nacional de Hogares.

Analizando los resultados a nivel de Lima Metropolitana para el periodo 2014-2015, se observa que el gasto real per cápita se incrementó del primer al quinto decil y noveno y décimo decil, siendo este último el que más se incrementó en 2,5%, seguido del primero (2,0%), segundo (1,9%) y tercer decil (1,6%), con diferencias altamente significativas para el segundo y tercer decil. Los deciles 6, 7 y 8 registraron una disminución de 1,0%, 0,5% y 0,8%, respectivamente.

GRÁFICO Nº 2.4
LIMA METROPOLITANA: VARIACIÓN DEL GASTO REAL PROMEDIO PER CÁPITA MENSUAL, SEGÚN DECILES, 2015/2014
(Porcentaje)

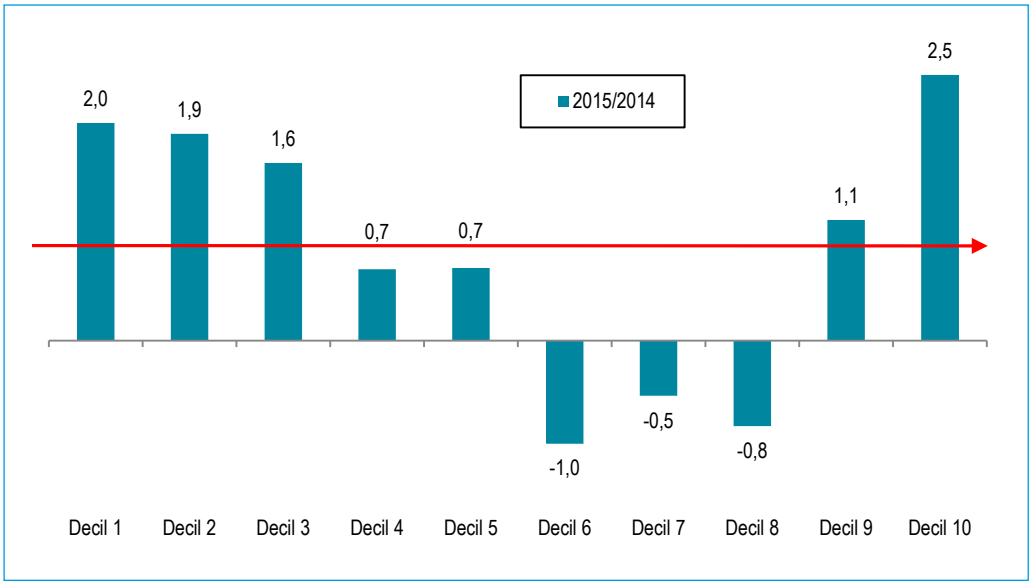

Fuente: Instituto Nacional de Estadística e Informática - Encuesta Nacional de Hogares.

CUADRO Nº 2.3
LIMA METROPOLITANA: GASTO REAL PROMEDIO PER CÁPITA MENSUAL, SEGÚN DECILES DE GASTO, 2009-2015
(Soles constantes base=2015 a precios de Lima Metropolitana)

Deciles de gasto	2009	2010	2011	2012	2013	2014	2015	Variación Porcentual	
								2015 / 2014	2015 / 2009
Lima Metropolitana	**802**	**795**	**803**	**835**	**847**	**847**	**856**	**1,0**	**6,7**
Decil 1	278	289	287	295	318	316	323	2,0	16,1
Decil 2	382	395	396	405	415	418	426	1,9	11,6
Decil 3	450	464	473	480	488	492	500	1,6	11,2
Decil 4	512	528	534	553	559	563	567	0,7	10,8
Decil 5	580	605	601	625	631	640	645	0,7	11,2
Decil 6	675	683	687	706	715	734	727	-1,0	7,6
Decil 7	781	775	792	819	824	843	838	-0,5	7,4
Decil 8	931	917	933	966	986	1004	996	-0,8	7,0
Decil 9	1187	1159	1194	1230	1252	1269	1283	1,1	8,1
Decil 10	2248	2135	2135	2274	2285	2199	2253	2,5	0,2

Nota: Deciles móviles o independiente para cada año.
Valores ajustados a las proyecciones de población a partir del Censo de Población de 2007.
Fuente: Instituto Nacional de Estadística e Informática - Encuesta Nacional de Hogares.

2.1.2 Evolución del gasto per cápita por grupos de la canasta

Al analizar la distribución del gasto en el 2015, se observa que el 41,3% del gasto per cápita se destinó a alimentos (S/.278), seguido de alquiler de vivienda y combustible con 18,5% (S/.125), transportes y comunicaciones con 11,1% (S/.75), esparcimiento, diversión y cultura con 8,0% (S/.54); cuidados de la salud con 7,9% (S/.53), vestido y calzado con 4,5% (S/.30); otros gastos acumulan 4,4% (S/.29) y muebles y enseres con 4,3% (S/.29).

GRÁFICO Nº 2.5
PERÚ: ESTRUCTURA DEL GASTO REAL PROMEDIO PER CÁPITA MENSUAL, SEGÚN GRUPOS DE GASTO, 2009 Y 2015
(Porcentaje)

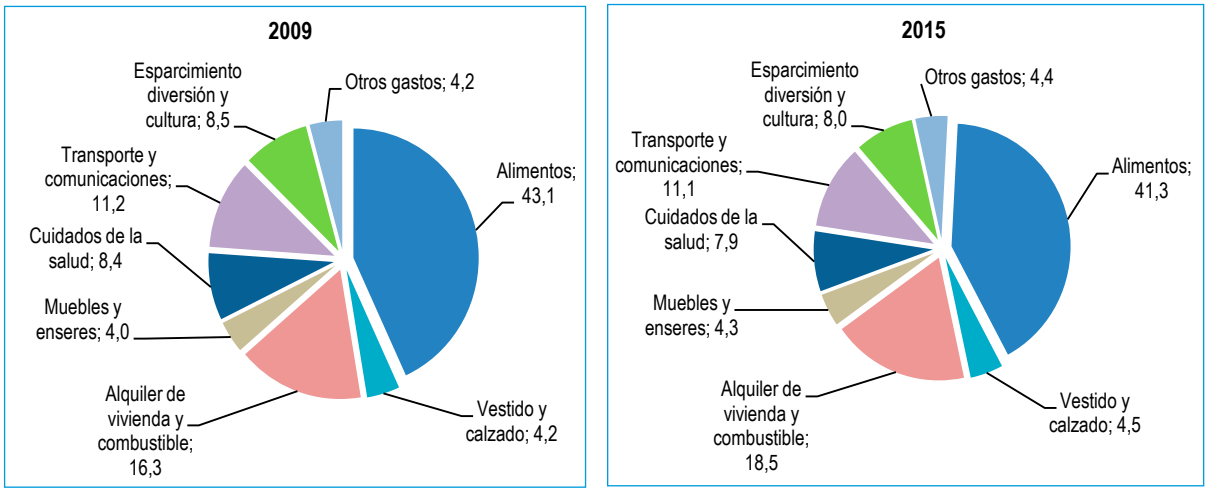

Fuente: Instituto Nacional de Estadística e Informática - Encuesta Nacional de Hogares.

CUADRO Nº 2.4
PERÚ: GASTO REAL PROMEDIO PER CÁPITA MENSUAL, SEGÚN GRUPOS DE GASTO, 2009-2015
(Soles constantes base=2015 a precios de Lima Metropolitana)

Grupos de gasto	2009	2010	2011	2012	2013	2014	2015	Variación Porcentual	
								2015 / 2014	2015 / 2009
Nacional	**591**	**610**	**628**	**653**	**666**	**669**	**673**	**0,6**	**13,9**
Alimentos	255	263	269	272	278	275	278	1,2	9,1
Alimentos dentro del hogar	173	175	182	183	186	184	186	1,5	7,7
Alimentos fuera del hogar	82	87	87	89	92	91	92	0,6	12,1
Vestido y calzado	25	27	27	29	30	30	30	0,8	19,4
Alquiler de vivienda y combustible	96	97	105	112	118	121	125	2,9	29,3
Muebles y enseres	24	25	24	27	26	28	29	3,9	22,8
Cuidados de la salud	50	53	55	57	54	54	53	-1,0	7,4
Transporte y comunicaciones	66	65	67	73	77	75	75	0,0	12,5
Esparcimiento diversión y cultura	50	53	55	56	55	57	54	-6,5	7,4
Otros gastos	25	27	26	27	28	29	29	0,8	17,9

Valores ajustados a las proyecciones de población a partir del Censo de Población de 2007.
Fuente: Instituto Nacional de Estadística e Informática - Encuesta Nacional de Hogares.

Para el año 2015, según grupos de gasto, se observa un incremento en muebles y enseres en 3,9%, alquiler de vivienda y combustible en 2,9%, alimentos en 1,2%, vestido y calzado así como el grupo de otros gastos crecieron en 0,8%. Por el contrario, los grupos del gasto que han disminuido son: esparcimiento diversión y cultura en 6,5%, cuidados de la salud en 1,0%, y el grupo de transportes y comunicaciones se mantiene en el nivel del año anterior.

GRÁFICO Nº 2.6
PERÚ: VARIACIÓN DEL GASTO REAL PROMEDIO PER CÁPITA MENSUAL, SEGÚN GRUPOS DE GASTO, 2015/2014
(Porcentaje)

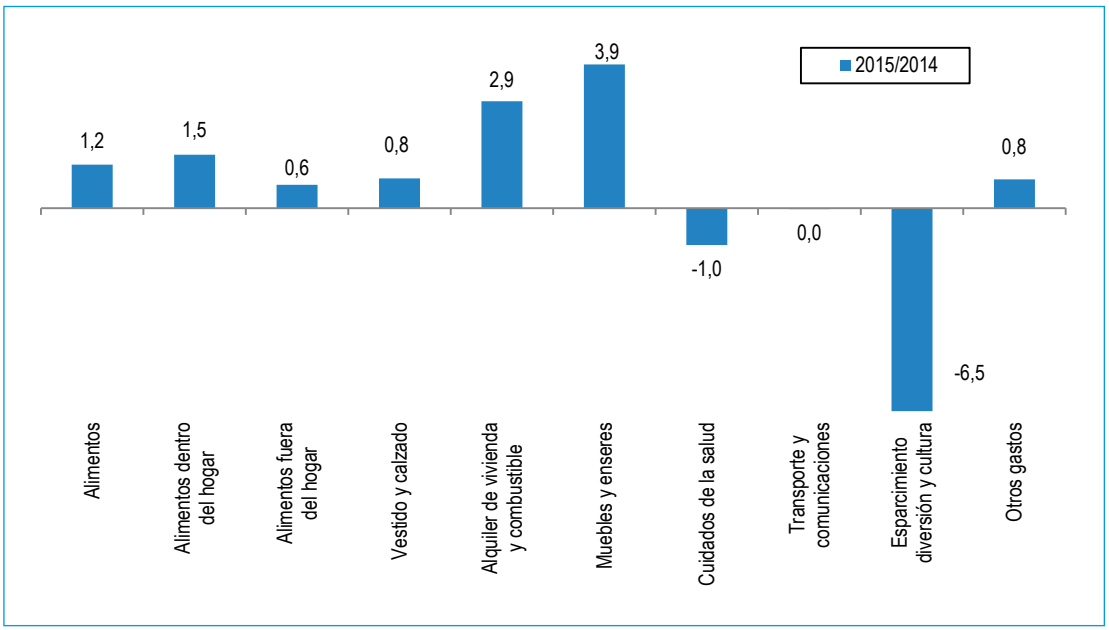

Fuente: Instituto Nacional de Estadística e Informática - Encuesta Nacional de Hogares.

2.1.3 Distribución acumulada del gasto per cápita real

El análisis de la robustez del incremento del gasto entre los años 2014 y 2015 se realiza a través del examen de la evolución del conjunto de la distribución del gasto representado por las curvas de frecuencia acumulada. En las curvas siguientes se muestra, en el eje de las ordenadas, el porcentaje de la población acumulada, y en el eje de las abscisas, el gasto real per cápita a precios de Lima Metropolitana; es decir, representa el porcentaje de la población que accede a un nivel de gasto. Se presenta además en línea vertical el nivel que corresponde a la línea de pobreza en términos reales para el año 2015 cuya intersección con la curva de gasto indica la incidencia de pobreza. Las curvas de frecuencia acumulada permiten verificar el comportamiento del gasto per cápita real en todos los segmentos de la distribución.

Para el año 2015, a nivel nacional, se observa que la curva de frecuencia acumulada del gasto real se ha desplazado ligeramente hacia la derecha, lo que indica un aumento del gasto en todos los segmentos de la distribución. Por lo tanto, cualquiera sea el valor de la línea de pobreza, la incidencia de pobreza disminuye con respecto al año 2014.

Comparando los resultados de los años 2014 y 2015 a nivel de ámbitos geográficos (Lima Metropolitana, Resto urbano y Rural), la frecuencia acumulada del gasto se desplaza hacia la derecha en todos los segmentos de la distribución, siendo mayor el desplazamiento del área rural, sobre todo en los segmentos poblacionales de mayor pobreza.

GRÁFICO Nº 2.7

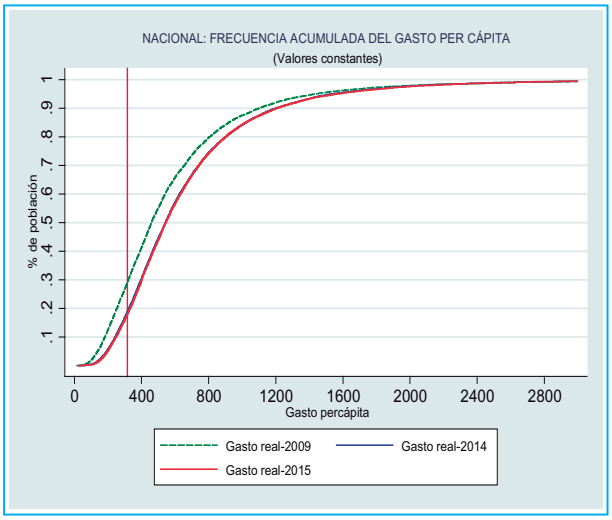

GRÁFICO Nº 2.8

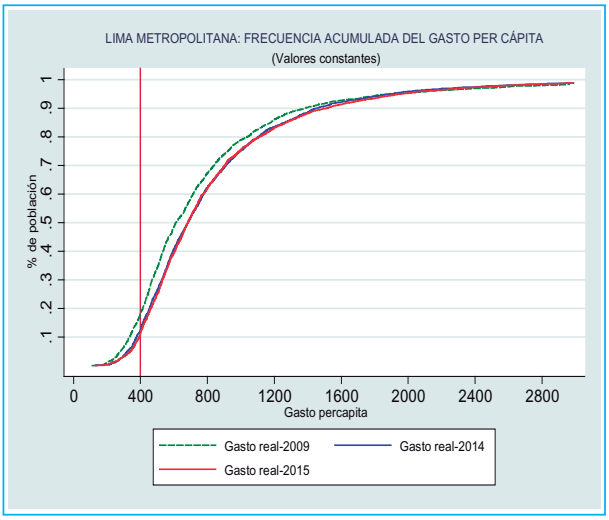

GRÁFICO Nº 2.9

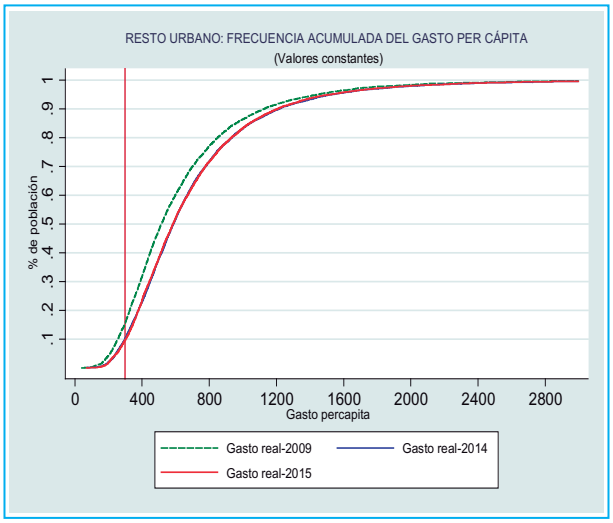

GRÁFICO Nº 2.10

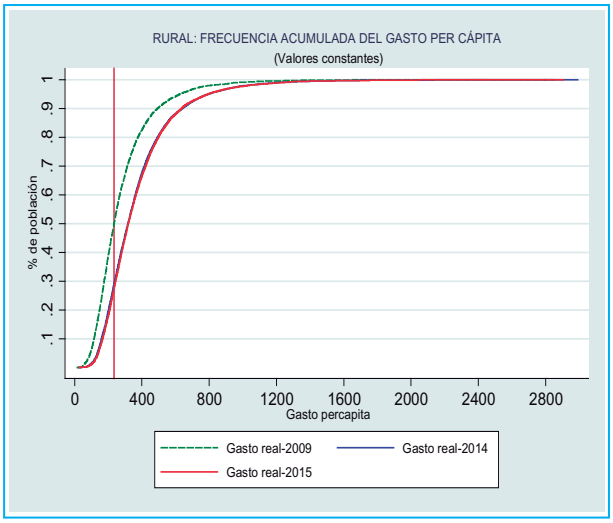

Fuente: Instituto Nacional de Estadística e Informática - Encuesta Nacional de Hogares.

2.1.4 Evolución del grado de desigualdad del gasto (Coeficiente de Gini)

El grado de desigualdad de una distribución es medida generalmente a través del coeficiente de Gini. Cuando este coeficiente asume el valor de 1, significa que existe perfecta desigualdad; si asume el valor 0 significa que existe perfecta igualdad.

Para el año 2015, el coeficiente de Gini a nivel nacional alcanzó a 0,35, a nivel de área geográfica para el área urbana fue 0,32 y el área rural 0,30.

Comparando los resultados con el año anterior, el grado de desigualdad en el país se ha mantenido. Entre los años 2009 y 2015, se observa una reducción al pasar de 0,39 a 0,35; estos resultados se explican por el descenso tanto en el área urbana como rural donde ambos se reducen en 0,02 (de 0,34 a 0,32 y de 0,32 a 0,30, respectivamente). Según región natural, la mayor disminución se dio en la Sierra y Selva al pasar de 0,40 a 0,36 y de 0,39 a 0,35, respectivamente.

CUADRO Nº 2.5
PERÚ: EVOLUCIÓN DEL GRADO DE DESIGUALDAD (COEFICIENTE DE GINI) DEL GASTO, SEGÚN ÁMBITOS GEOGRÁFICOS Y DOMINIOS, 2009-2015

Ámbito geográfico, Dominios	2009	2010	2011	2012	2013	2014	2015
Nacional	**0,39**	**0,37**	**0,36**	**0,36**	**0,35**	**0,35**	**0,35**
Urbana	0,34	0,33	0,32	0,32	0,32	0,32	0,32
Rural	0,32	0,31	0,32	0,32	0,31	0,30	0,30
Región Natural							
Costa	0,34	0,33	0,32	0,33	0,32	0,32	0,32
Sierra	0,40	0,39	0,38	0,38	0,37	0,37	0,36
Selva	0,39	0,38	0,36	0,36	0,36	0,35	0,35
Dominio							
Costa urbana	0,31	0,31	0,30	0,30	0,30	0,30	0,30
Costa rural	0,29	0,29	0,31	0,28	0,29	0,30	0,29
Sierra urbana	0,34	0,34	0,32	0,32	0,33	0,33	0,33
Sierra rural	0,31	0,30	0,31	0,32	0,30	0,30	0,29
Selva urbana	0,34	0,34	0,33	0,33	0,32	0,32	0,31
Selva rural	0,35	0,33	0,32	0,32	0,33	0,31	0,31
Lima Metropolitana [1/]	0,35	0,33	0,33	0,33	0,33	0,32	0,32

1/ Incluye la Provincia Constitucional del Callao.
Fuente: Instituto Nacional de Estadística e Informática - Encuesta Nacional de Hogares.

2.2 Evolución del ingreso real per cápita

Para el año 2015, el ingreso real promedio per cápita mensual fue de 886 soles, lo que representó un ligero incremento de 0,3% (equivalente a S/. 2,0 soles) respecto al nivel alcanzado el año 2014.

GRÁFICO Nº 2.11
PERÚ: EVOLUCIÓN DEL INGRESO REAL PROMEDIO PER CÁPITA MENSUAL, 2009-2015
(Soles constantes base=2015 a precios de Lima Metropolitana)

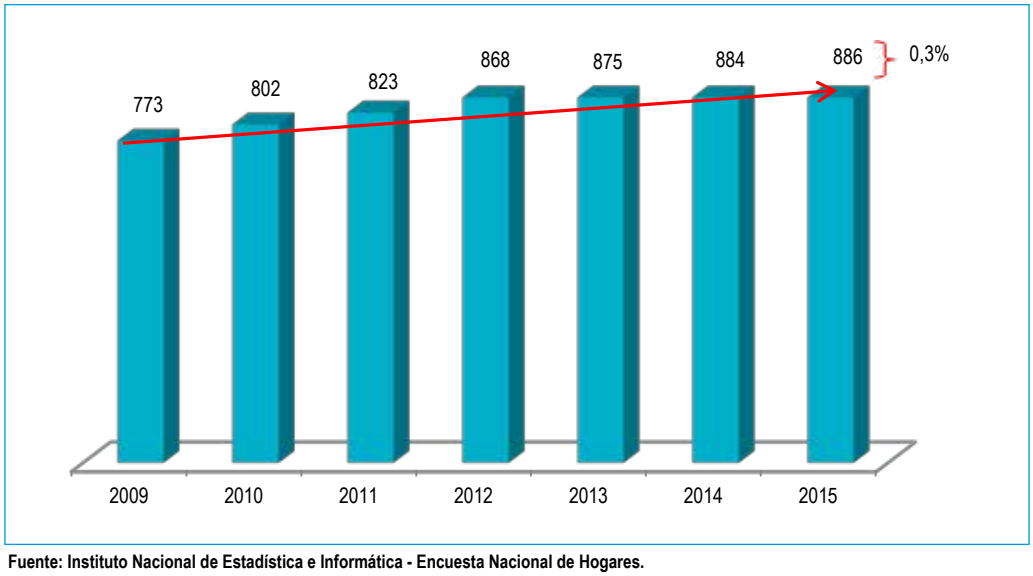

Fuente: Instituto Nacional de Estadística e Informática - Encuesta Nacional de Hogares.

Al analizar la información por área de residencia, se observa que el ingreso real promedio en el área urbana fue de S/.1 027 soles y en el área rural fue de S/.432 soles. Comparando con el año 2014 se observa que el ingreso per cápita no muestra variación alguna, ubicándose en el mismo nivel del año anterior, en ambas áreas.

Por regiones naturales, se observa que el ingreso real promedio per cápita en la Costa fue de 1054 soles, en la Sierra de 696 y Selva de 648 soles.

Al comparar el ingreso real promedio obtenido con el año 2014, se observa un incremento en la Costa en 0,6% y en la Selva en 1,0%, en tanto en la Sierra disminuyó en 1,2%.

Al desagregar por dominios geográficos, los mayores incrementos del ingreso real se registraron en Lima Metropolitana con 1,4%, seguido de la Sierra rural con 1,1%, la Selva rural y Selva urbana con 0,7% y 0,2% respectivamente. Mientras, en la Costa rural, Sierra urbana y Costa urbana el ingreso real disminuyó en 5,6%, 2,9% y 0,4%, respectivamente.

GRÁFICO Nº 2.12
PERÚ: VARIACIÓN DEL INGRESO REAL PROMEDIO PER CÁPITA MENSUAL, SEGÚN ÁMBITO GEOGRÁFICO Y DOMINIOS, 2015/2014
(Porcentaje)

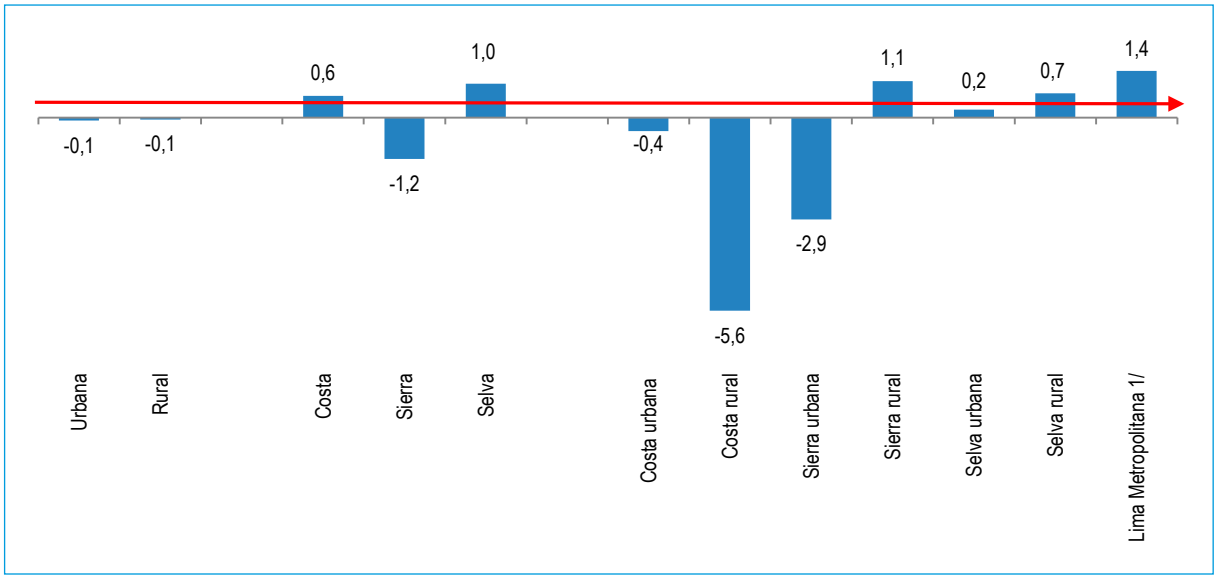

1/ Incluye la Provincia Constitucional del Callao.
Fuente: Instituto Nacional de Estadística e Informática - Encuesta Nacional de Hogares.

CUADRO Nº 2.6
PERÚ: INGRESO REAL PROMEDIO PER CÁPITA MENSUAL, SEGÚN ÁMBITO GEOGRÁFICO Y DOMINIOS, 2009-2015
(Soles constantes base=2015 a precios de Lima Metropolitana)

Ámbitos geográficos, Dominios	2009	2010	2011	2012	2013	2014	2015	Variación Porcentual	
								2015 / 2014	2015 / 2009
Nacional	**773**	**802**	**823**	**868**	**875**	**884**	**886**	**0,3**	**14,7**
Urbana	930	955	971	1021	1022	1027	1027	-0,1	10,4
Rural	346	373	399	413	424	432	432	-0,1	24,9
Región Natural									
Costa	945	966	974	1033	1028	1047	1054	0,6	11,5
Sierra	587	618	647	677	703	704	696	-1,2	18,6
Selva	536	588	641	663	662	642	648	1,0	20,8
Dominio									
Costa urbana	836	883	878	935	905	911	908	-0,4	8,6
Costa rural	504	523	575	554	594	604	570	-5,6	13,2
Sierra urbana	884	917	956	984	1012	987	958	-2,9	8,4
Sierra rural	331	352	364	387	402	417	422	1,1	27,4
Selva urbana	726	772	820	841	845	819	821	0,2	13,1
Selva rural	307	359	411	423	408	389	392	0,7	27,8
Lima Metropolitana[1/]	1062	1063	1074	1141	1146	1174	1190	1,4	12,1

1/ Incluye Provincia Constitucional del Callao.
Fuente: Instituto Nacional de Estadística e Informática - Encuesta Nacional de Hogares.

2.2.1 Evolución del ingreso real per cápita por deciles

Al desagregar el indicador del ingreso per cápita por deciles, se observa que entre los años 2014 y 2015, existe un incremento significativo en el decil dos, tres y cuatro con 2,6%, 3,0% y 1,5%, respectivamente. En tanto, disminuyeron los deciles seis, siete, ocho y nueve en 1,3%, 1,4%, y 1,0% y 0,3%, respectivamente.

GRÁFICO Nº 2.13
PERÚ: VARIACIÓN DEL INGRESO REAL PROMEDIO PER CÁPITA MENSUAL, SEGÚN DECILES, 2015/2014
(Porcentaje)

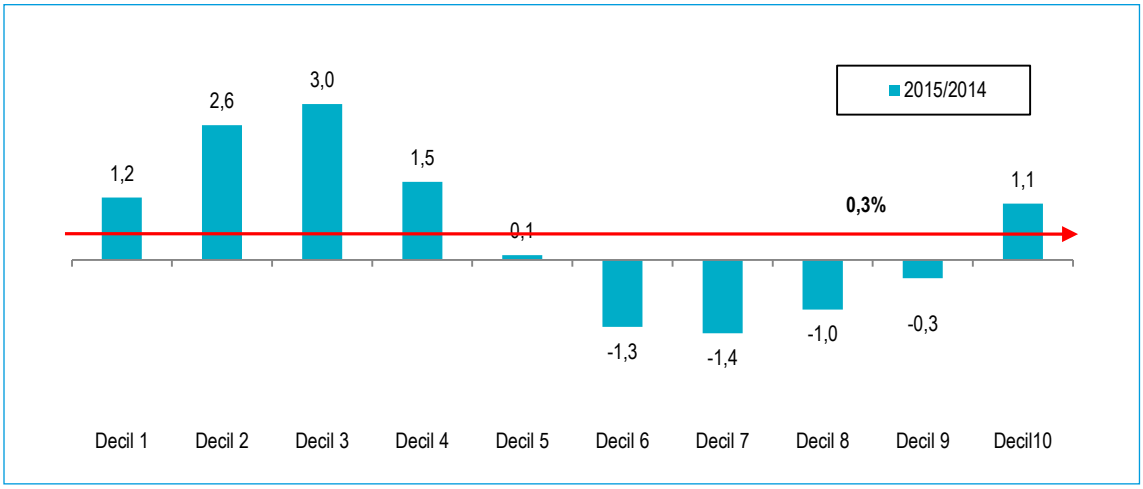

Fuente: Instituto Nacional de Estadística e Informática - Encuesta Nacional de Hogares.

CUADRO N° 2.7
PERÚ: INGRESO REAL PROMEDIO PER CÁPITA MENSUAL, SEGÚN DECILES DE INGRESO, 2009-2015
(Soles constantes base=2015 a precios de Lima Metropolitana)

Deciles del ingreso	2009	2010	2011	2012	2013	2014	2015	Variación Porcentual	
								2015 / 2014	2015 / 2009
Nacional	**773**	**802**	**823**	**868**	**875**	**884**	**886**	**0,3**	**14,7**
Decil 1	113	127	132	135	145	153	155	1,2	36,5
Decil 2	207	229	239	254	265	274	281	2,6	36,2
Decil 3	292	322	333	357	367	375	387	3,0	32,5
Decil 4	379	414	435	462	470	479	486	1,5	28,1
Decil 5	477	510	541	573	577	588	589	0,1	23,5
Decil 6	587	622	657	696	700	714	705	-1,3	20,0
Decil 7	726	767	800	845	854	862	850	-1,4	17,1
Decil 8	927	962	987	1045	1056	1071	1061	-1,0	14,4
Decil 9	1255	1287	1303	1385	1410	1417	1412	-0,3	12,5
Decil 10	2769	2781	2803	2928	2909	2908	2939	1,1	6,2

Nota: Deciles móviles o independiente para cada año.
Fuente: Instituto Nacional de Estadística e Informática - Encuesta Nacional de Hogares.

2.2.2 Evolución per cápita según fuentes de ingreso

Desagregando los ingresos por tipo de fuente, se observa que del total de los ingresos per cápita que percibieron los hogares en el año 2015 (S/ 886), el ingreso por trabajo constituye la fuente principal representando el 73,7% (S/ 653) del total de los ingresos, mientras que el 7,1% (S/ 63) correspondió a transferencias corrientes, el 2,4% (S/ 21) a ingresos por renta y el 1,5% (S/ 13) a ingresos extraordinarios (ocasionales como: herencia, juegos de azar, entre otros).

Del total de ingresos, el 15,3% corresponden a los ingresos no monetarios, de los cuales el 9,1% correspondió a la imputación por vivienda propia, el 3,5% a ingresos por donaciones privadas y el 2,7%, a ingresos por donaciones públicas.

GRÁFICO Nº 2.14
PERÚ: ESTRUCTURA DEL INGRESO REAL PROMEDIO PER CÁPITA MENSUAL, SEGÚN TIPO DE INGRESO, 2009 Y 2015
(Porcentaje)

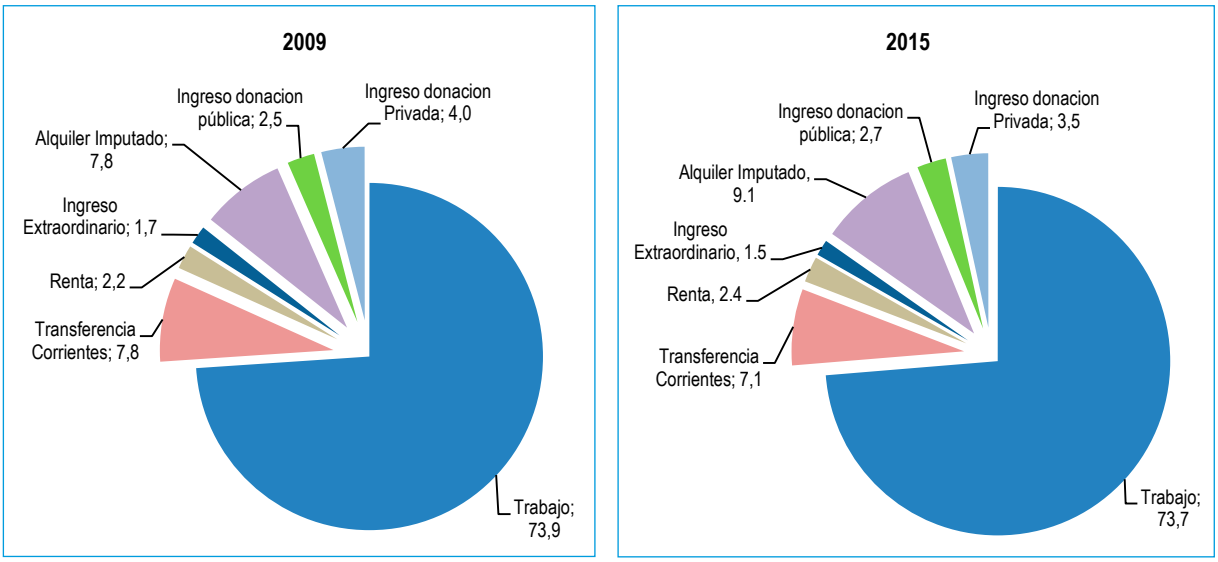

Fuente: Instituto Nacional de Estadística e Informática - Encuesta Nacional de Hogares.

Analizando los ingresos monetarios para el año 2015, se observa que el ingreso por trabajo y por transferencias corrientes, registraron un ligero incremento de 0,4% para ambos casos. El ingreso extraordinario e ingreso por renta registraron una disminución de 15,1% y 5,2% respectivamente. Con respecto a los ingresos no monetarios, el mayor incremento se dio en el ingreso por donaciones públicas con 5,6%, seguido del ingreso por alquiler imputado con 4,2%; mientras que el ingreso por donación privada disminuyó en 5,0%.

CUADRO N° 2.8
PERÚ: INGRESO REAL PROMEDIO PER CÁPITA MENSUAL, SEGÚN TIPO DE INGRESO, 2009-2015
(Soles constantes base=2015 a precios de Lima Metropolitana)

Tipo de Ingreso	2009	2010	2011	2012	2013	2014	2015	Variación Porcentual	
								2015 / 2014	2015 / 2009
Nacional	**773**	**802**	**823**	**868**	**875**	**884**	**886**	**0,3**	**14,7**
Ingreso Monetario									
Trabajo	571	590	611	649	650	651	653	0,4	14,3
Transferencia Corrientes	60	62	59	60	62	62	63	0,4	4,0
Renta	17	21	21	23	24	22	21	-5,2	23,5
Ingreso Extraordinario	13	14	14	13	13	15	13	-15,1	-0,3
Ingreso No Monetario									
Alquiler Imputado	60	59	66	69	73	78	81	4,2	34,8
Ingreso donacion pública	20	22	21	20	21	23	24	5,6	23,5
Ingreso donacion privada	31	34	32	32	31	32	31	-5,0	-1,2

Fuente: Instituto Nacional de Estadística e Informática - Encuesta Nacional de Hogares.

2.2.3 Distribución acumulada del ingreso

El análisis de robustez sobre el incremento del ingreso real per cápita de los años 2015 y 2014, se examina a través del desplazamiento hacia la derecha de la curva de frecuencia acumulada.

En el año 2015, a nivel nacional, se observa que la curva de frecuencia acumulada del ingreso real se ha desplazado ligeramente hacia la derecha.

A nivel de ámbitos geográficos, se observa que en Lima Metropolitana y área rural, la curva de frecuencia acumulada del ingreso se ha desplazado hacia la derecha en todos los segmentos de distribución y en el resto urbano se han mantenido los mismos niveles del año anterior.

GRÁFICO Nº 2.15

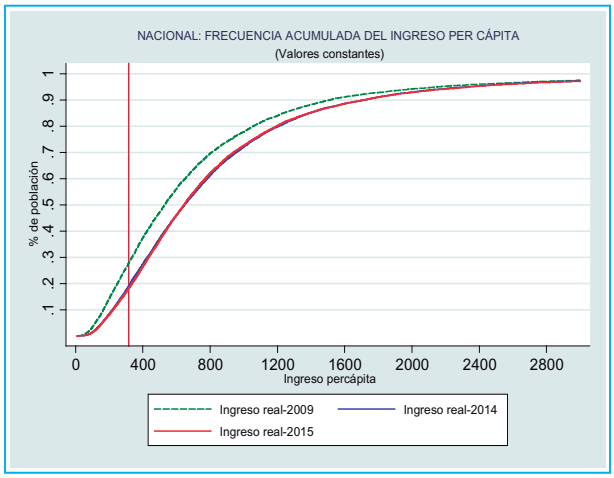

GRÁFICO Nº 2.16

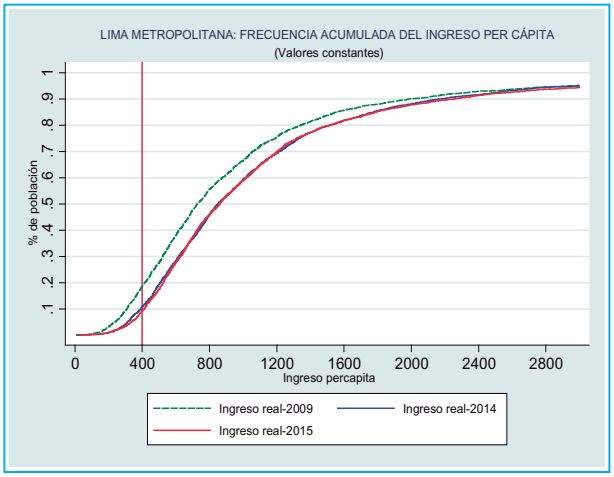

GRÁFICO Nº 2.17

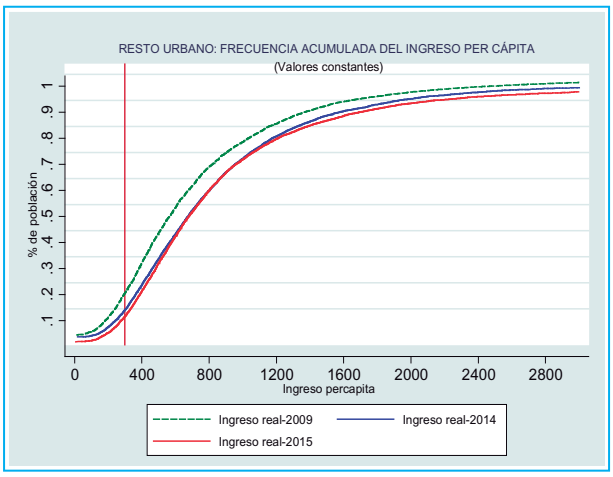

GRÁFICO Nº 2.18

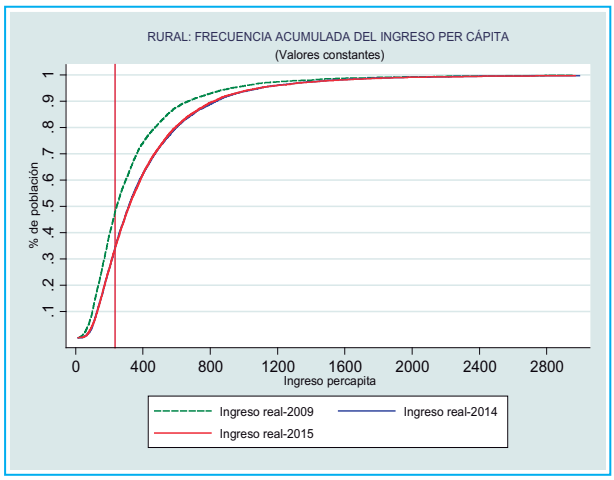

Fuente: Instituto Nacional de Estadística e Informática - Encuesta Nacional de Hogares.

2.2.4 Evolución del grado de desigualdad del ingreso (Coeficiente de Gini)

La desigualdad en la distribución de los ingresos medida a través del coeficiente de Gini para el año 2015 alcanzó 0,44, es decir, se mantiene en los niveles de año 2014.

A nivel de área urbana y rural, se observa una estabilidad en el indicador de desigualdad. A nivel de región natural, se observa que en la Costa se mantiene estable, mientras disminuye en la Sierra y se incrementa en la Selva.

Analizando los resultados para un período más largo (2009-2015), se observa que la desigualdad disminuye a nivel nacional y en casi todos sus dominios, con la única excepción de la Costa rural que se mantiene en el mismo nivel. A nivel nacional la disminución es de 0,03, pasando de 0,47 en el 2009 a 0,44 en 2015. Evaluando los resultados a nivel de dominios, la mayor disminución de la desigualdad se presentó en Lima Metropolitana y Sierra urbana (de 0,44 en el 2009 a 0,40 el 2015, en ambos casos), seguido de la Costa urbana y Selva urbana (de 0,40 en el 2009 a 0,37 en el 2015 y de 0,45 en el 2009 a 0,42 el 2015, respectivamente).

CUADRO N° 2.9
PERÚ: EVOLUCIÓN DEL GRADO DE DESIGUALDAD (COEFICIENTE DE GINI) DEL INGRESO, SEGÚN ÁMBITO GEOGRÁFICO Y DOMINIOS, 2009-2015

Ámbito geográfico, Dominios	2009	2010	2011	2012	2013	2014	2015
Nacional	**0,47**	**0,46**	**0,45**	**0,45**	**0,44**	**0,44**	**0,44**
Urbana	0,43	0,42	0,41	0,41	0,40	0,40	0,40
Rural	0,43	0,42	0,43	0,43	0,42	0,41	0,41
Región Natural							
Costa	0,43	0,42	0,41	0,41	0,40	0,40	0,40
Sierra	0,49	0,48	0,49	0,48	0,47	0,46	0,45
Selva	0,49	0,46	0,46	0,46	0,47	0,45	0,46
Dominio							
Costa urbana	0,40	0,39	0,37	0,38	0,37	0,36	0,37
Costa rural	0,39	0,38	0,40	0,38	0,40	0,42	0,39
Sierra urbana	0,44	0,42	0,42	0,41	0,41	0,41	0,40
Sierra rural	0,42	0,41	0,42	0,43	0,41	0,41	0,41
Selva urbana	0,45	0,43	0,43	0,43	0,43	0,42	0,42
Selva rural	0,44	0,42	0,43	0,45	0,45	0,41	0,43
Lima Metropolitana 1/	0,44	0,43	0,42	0,41	0,41	0,40	0,40

1/ Incluye la Provincia Constitucional del Callao.
Fuente: Instituto Nacional de Estadística e Informática - Encuesta Nacional de Hogares.

2.3 Evolución de las líneas de pobreza

La línea de pobreza es el valor monetario con el cual se contrasta el gasto per cápita mensual de un hogar para determinar si está en condiciones de pobreza o no. Este valor está conformado por dos componentes: el componente alimentario, que es llamado también línea de pobreza extrema y el componente no alimentario.

El componente alimentario de la línea lo constituye el valor de una canasta socialmente aceptada de productos alimenticios[1]. Los productos que componen esta canasta se han establecido sobre la base de los patrones de consumo real de los hogares del año base (2010), considerando el mínimo de energía requerida por el poblador peruano que efectúa actividades de acuerdo a su género, edad y lugar de residencia. Se determinó el valor de dicha línea para los diferentes dominios de estudio: Costa Urbana, Costa rural, Sierra urbana, Sierra rural, Selva urbana, Selva rural y Lima Metropolitana; sobre la base de la información de la Encuesta Nacional de Hogares del 2010.

Cada año se actualiza la canasta alimentaria, con los precios medianos de los 110 productos que la conforman. Estos precios se obtienen para la población de referencia, por región natural y área de la Encuesta Nacional de Hogares verificándose la robustez mediante pruebas estadísticas.

1/ La canasta de alimentos está constituida por los 110 productos de mayor consumo obtenidos a partir de la Encuesta Nacional de Hogares de 2010. Esta canasta la conforman 103 productos alimenticios consumidos dentro del hogar y 7 alimentos consumidos fuera del hogar. La cantidad en gramos de cada producto se determinó en base a los patrones de consumo de una población de referencia; es decir el conjunto de hogares cuyo gasto per cápita se encuentra alrededor de la línea de pobreza.

En el cuadro 2.10, se presenta el valor de la línea de pobreza extrema para el período 2009-2015, para este último año es de S/. 169 soles mensuales por cada persona que conforma un hogar, es decir, es el valor de los alimentos de una canasta socialmente aceptada necesaria para cubrir un mínimo de requerimientos de energía.

A nivel nacional, entre los años 2014 y 2015, la línea de pobreza extrema presentó un incremento de 4,6%, pasando de S/. 161 a S/. 169 soles. A nivel de regiones naturales el mayor incremento se presenta en la Selva donde crece 5,4%; por dominios geográficos se observa la misma tendencia, siendo mayor este incremento en la Selva urbana con 5,9%, seguido de Lima Metropolitana con 5,4%.

CUADRO N° 2.10
PERÚ: LÍNEA DE POBREZA EXTREMA –CANASTA BÁSICA DE ALIMENTOS PER CÁPITA MENSUAL, SEGÚN ÁMBITO GEOGRÁFICO Y DOMINIOS, 2009-2015
(Soles corrientes)

Ámbitos geográficos, Dominios	2009	2010	2011	2012	2013	2014	2015	Variación Porcentual 2015 / 2014
Nacional	**131**	**134**	**143**	**151**	**155**	**161**	**169**	**4,6**
Urbana	138	142	151	159	163	169	177	4,5
Rural	112	114	121	128	132	137	143	4,2
Región Natural								
Costa	143	148	157	165	169	175	183	4,5
Sierra	115	117	124	131	138	144	150	4,0
Selva	119	121	134	142	144	147	155	5,4
Dominio								
Costa urbana	123	128	138	145	145	152	156	2,9
Costa rural	111	110	120	126	126	134	139	3,5
Sierra urbana	117	120	127	134	140	148	154	3,7
Sierra rural	114	115	121	128	135	139	145	4,7
Selva urbana	128	129	144	153	156	158	168	5,9
Selva rural	109	113	121	127	127	132	136	3,3
Lima Metropolitana 1/	160	165	173	182	188	193	204	5,4

1/ Incluye Provincia Constitucional del Callao.
Fuente: Instituto Nacional de Estadística e Informática - Encuesta Nacional de Hogares.

El componente no alimentario está constituido por el valor de la canasta de bienes y servicios que requiere una persona para satisfacer sus necesidades referidas al vestido, calzado, alquiler de vivienda, uso de combustible, muebles, enseres, cuidados de la salud, transporte, comunicaciones, esparcimiento, educación, cultura y otros. En el año base 2010, se calculó el valor de este componente multiplicando el valor de la línea de pobreza extrema por el inverso del coeficiente de Engel (proporción del gasto de alimentos sobre el gasto total) correspondiente a la población de referencia. Implícitamente, se consideran como gastos no alimentarios necesarios aquellos realizados por la población que puede acceder a cubrir el costo de la canasta básica de consumo (población que se encuentra alrededor de la línea de pobreza).

La Actualización del valor de este componente se realiza a través de la indexación de precios de los productos no alimenticios, utilizando para esto el Índice de Precios al Consumidor que obtiene mensualmente el Instituto Nacional de Estadística e Informática para las 24 ciudades capitales del país,

incluyendo Chimbote. Se utilizan los índices por subgrupos de suerte que el deflactor del componente no alimentario considere las ponderaciones de los diversos rubros del gasto de la población de referencia. Con la suma de los valores del componente alimentario y el no alimentario se obtiene la línea de pobreza total.

Para el año 2015, el valor de la línea de pobreza, con el cual se contrasta el gasto per cápita de los hogares para determinar su situación de pobreza es de S/ 315 soles per cápita mensual. Este valor constituye el valor mínimo mensual necesario que requiere una persona para satisfacer sus necesidades alimentarias y no alimentarias.

Según los resultados de la línea de pobreza, en el periodo 2014 -2015, se observa un crecimiento de 3,8% a nivel nacional, siendo este incremento mayor en la Costa con 3,9%, seguido de la Selva con 3,7%.

A nivel de región natural, el valor de la línea de pobreza para el año 2015 en la Costa ascendió a S/. 360 soles per cápita mensual, en la Selva fue de S/ 266 soles y en la Sierra S/ 257 soles.

A nivel de dominios geográficos, se observa mayor incremento en Lima Metropolitana con (4,3%), Selva urbana (3,9%), Sierra rural (3,8%), Costa rural (3,3%) y Sierra urbana (3,2%); el menor crecimiento se observa en la Selva rural con 2,7%.

CUADRO N° 2.11
PERÚ: LÍNEA DE POBREZA –CANASTA BÁSICA PER CÁPITA MENSUAL, SEGÚN ÁMBITO GEOGRÁFICO Y DOMINIOS, 2009-2015
(Soles corrientes)

Ámbitos geográficos, Dominios	2009	2010	2011	2012	2013	2014	2015	Variación Porcentual 2015 / 2014
Nacional	**252**	**260**	**272**	**284**	**292**	**303**	**315**	**3,8**
Urbana	274	284	296	308	316	328	340	3,7
Rural	189	193	203	212	218	226	234	3,5
Región Natural								
Costa	290	301	314	327	335	347	360	3,9
Sierra	203	208	218	228	238	248	257	3,6
Selva	214	220	234	245	249	256	266	3,7
Dominio								
Costa urbana	253	263	277	288	292	304	314	3,0
Costa rural	205	207	220	230	233	245	253	3,3
Sierra urbana	221	227	238	248	257	270	279	3,2
Sierra rural	188	191	200	210	218	225	234	3,8
Selva urbana	237	242	259	271	276	283	294	3,9
Selva rural	186	192	202	210	211	219	225	2,7
Lima Metropolitana 1/	324	335	348	361	372	383	399	4,3

1/ Incluye Provincia Constitucional del Callao.
Fuente: Instituto Nacional de Estadística e Informática - Encuesta Nacional de Hogares.

III. Pobreza Monetaria

III. Pobreza Monetaria

3.1 Concepto de pobreza monetaria

Se considera como pobres monetarios a las personas que residen en hogares cuyo gasto per cápita es insuficiente para adquirir una canasta básica de alimentos y no alimentos (vivienda, vestido, educación, salud, transporte, etc.) Son pobres extremos aquellas personas que integran hogares cuyos gastos per cápita están por debajo del costo de la canasta básica de alimentos.

La medición monetaria utiliza el gasto como indicador de bienestar, el cual está compuesto no solo por las compras sino también por el autoconsumo, el autosuministro, los pagos en especies, las transferencias de otros hogares y las donaciones públicas.

Para realizar la medición de la pobreza monetaria se estiman tres índices desarrollados por Foster, Greer y Thorbecke (1984). El primero se refiere a la **incidencia de la pobreza (P0),** que representa la proporción de pobres o de pobres extremos como porcentaje del total de la población. Dicho de otra manera, determina la proporción de la población cuyo consumo se encuentra por debajo del valor de la línea de pobreza o del valor de la línea de extrema pobreza, según sea el caso. Esta medida de la pobreza no toma en cuenta la magnitud de la brecha que separa el gasto de los pobres de la línea de pobreza, tampoco considera la forma como está distribuido el gasto de los pobres. Por ello, se complementa con las mediciones de **Índice de brecha de la pobreza (P1),** que mide la insuficiencia promedio del consumo de los pobres respecto de la línea de pobreza, tomando en cuenta la proporción de la población pobre en la población total y por la **severidad de la pobreza (P2),** que mide la desigualdad entre los pobres.

3.1.1 Evolución de la incidencia de la pobreza monetaria 2009 - 2015

En el año 2015, el 21,8% de la población del país, que equivale en cifras absolutas a 6 millones 782 mil habitantes, se encontraban en situación de pobreza, es decir, tenían un nivel de gasto inferior al costo de la canasta básica de consumo compuesto por alimentos y no alimentos. Al comparar con el nivel obtenido en el año 2014, la incidencia de la pobreza disminuyó cerca de 1 punto porcentual, es decir, 221 mil personas dejaron de ser pobres en el año 2015.

GRÁFICO Nº 3.1
PERÚ: EVOLUCIÓN DE LA INCIDENCIA DE LA POBREZA TOTAL, 2009-2015
(Porcentaje respecto del total de población)

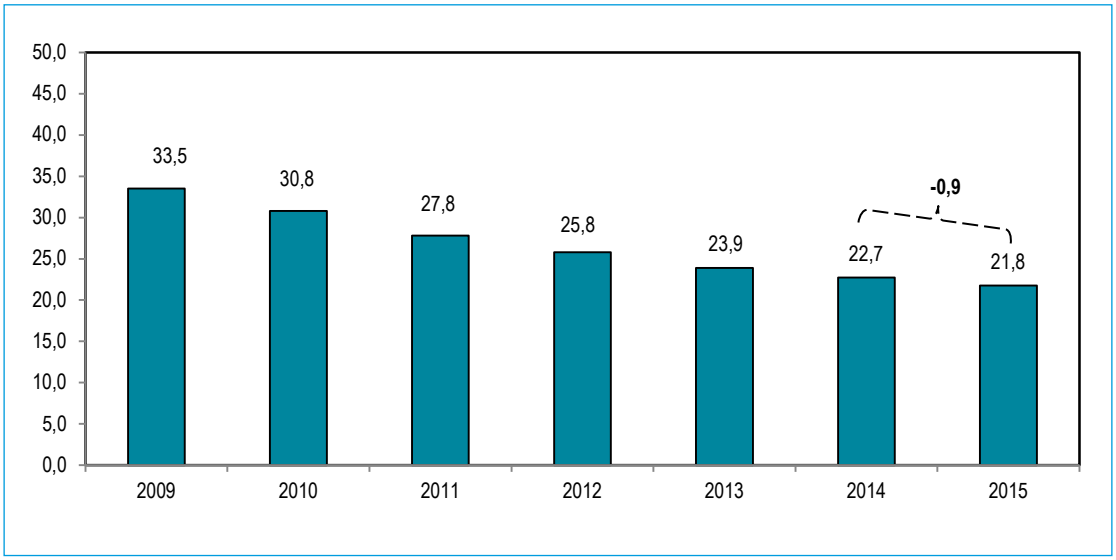

Fuente: Instituto Nacional de Estadística e Informática- Encuesta Nacional de Hogares.

Analizando la incidencia de la pobreza por área de residencia, ésta afecta más a los residentes del área rural. Según los resultados se observa que en el área urbana la pobreza incidió en el 14,5% de su población y en el área rural fue en el 45,2%, es decir, tres veces más que en el área urbana. Entre los años 2014 y 2015, la pobreza disminuyó en 0,8 punto porcentual en el área rural y urbana en cada caso.

GRÁFICO Nº 3.2
PERÚ: EVOLUCIÓN DE LA INCIDENCIA DE LA POBREZA TOTAL, SEGÚN ÁREA DE RESIDENCIA, 2009-2015
(Porcentaje respecto del total de población)

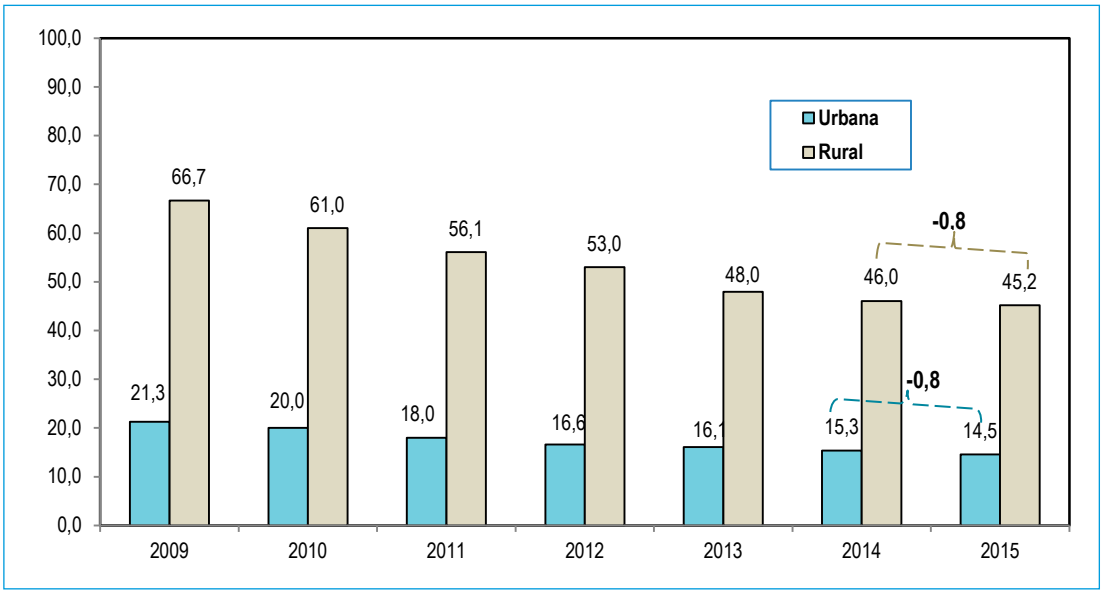

Fuente: Instituto Nacional de Estadística e Informática - Encuesta Nacional de Hogares.

A nivel de regiones naturales, la pobreza afectó al 32,5% de la población de la Sierra, principalmente a los del área rural (49,0%); al 28,9% de la Selva (Selva rural 41,1%) y al 13,8% de la Costa (Costa rural 30,6%). En el caso de Lima Metropolitana (Provincia de Lima y Callao), la pobreza incidió en el 11,0% de su población.

Al comparar los niveles de pobreza de los años 2014 y 2015 por dominios, el indicador se redujo en 1,9 puntos porcentuales en la Selva urbana, seguida por la Sierra rural que disminuyó en 1,4 puntos porcentuales, la Sierra urbana que disminuyó en 0,9 punto porcentual, Lima Metropolitana en 0,8, la Selva rural en 0,4 punto porcentual y Costa urbana en 0,2 punto porcentual.

CUADRO N° 3.1
PERÚ: EVOLUCIÓN DE LA INCIDENCIA DE LA POBREZA TOTAL, SEGÚN ÁMBITO GEOGRÁFICO, 2009-2015
(Porcentaje respecto del total de población)

Ámbito geográfico	Años							Variación (en puntos porcentuales)	
	2009	2010	2011	2012	2013	2014	2015	2015-2014	2015-2009
Total	**33,5**	**30,8**	**27,8**	**25,8**	**23,9**	**22,7**	**21,8**	**-0,9**	**-11,7**
Área de residencia									
Urbana	21,3	20,0	18,0	16,6	16,1	15,3	14,5	-0,8	-6,8
Rural	66,7	61,0	56,1	53,0	48,0	46,0	45,2	-0,8	-21,5
Región natural									
Costa	20,7	19,8	17,8	16,5	15,7	14,3	13,8	-0,5	-6,9
Sierra	48,9	45,2	41,5	38,5	34,7	33,8	32,5	-1,3	-16,4
Selva	47,1	39,8	35,2	32,5	31,2	30,4	28,9	-1,5	-18,2
Dominio geográfico									
Costa urbana	23,7	23,0	18,2	17,5	18,4	16,3	16,1	-0,2	-7,6
Costa rural	46,5	38,3	37,1	31,6	29,0	29,2	30,6	1,4	-15,9
Sierra urbana	23,2	21,0	18,7	17,0	16,2	17,5	16,6	-0,9	-6,6
Sierra rural	71,0	66,7	62,3	58,8	52,9	50,4	49,0	-1,4	-22,0
Selva urbana	32,7	27,2	26,0	22,4	22,9	22,6	20,7	-1,9	-12,0
Selva rural	64,4	55,5	47,0	46,1	42,6	41,5	41,1	-0,4	-23,3
Lima Metropolitana 1/	16,1	15,8	15,6	14,5	12,8	11,8	11,0	-0,8	-5,1

1/ Incluye la Provincia Constitucional del Callao.
Fuente: Instituto Nacional de Estadística e Informática - Encuesta Nacional de Hogares.

GRÁFICO Nº 3.3
PERÚ: VARIACIÓN DE LA POBREZA TOTAL, SEGÚN ÁMBITO GEOGRÁFICO, 2015/2014
(Puntos porcentuales)

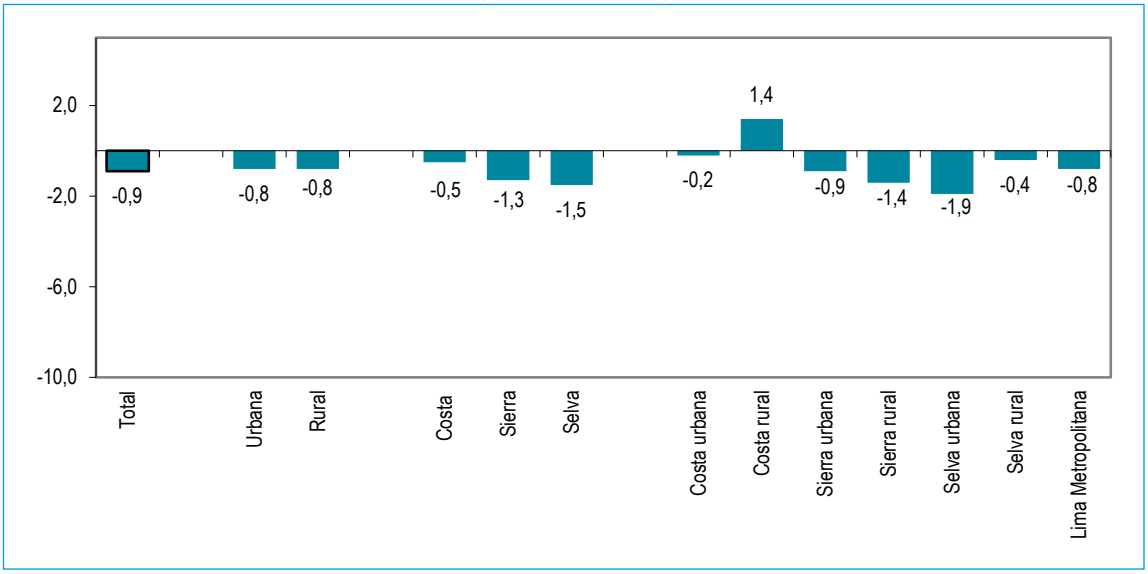

Fuente: Instituto Nacional de Estadística e Informática - Encuesta Nacional de Hogares.

3.1.2 Robustez de las cifras de pobreza según departamentos

Para establecer un ordenamiento robusto del nivel de pobreza por departamentos fue necesario realizar la precisión estadística de los errores de muestreo, que son producto del tamaño de muestra definidos en el estudio y la heterogeneidad de las características de cada departamento. Con este fin, se aplicó la prueba de hipótesis paramétrica de diferencia de promedios utilizando la t-students y la prueba de hipótesis no paramétrica de Kolmogorov-Smirnov. Se trabajó además, con los niveles de significancia para ambas pruebas.

La aplicación de los test-estadísticos permitió establecer para el año 2015, siete grupos de departamentos según sus niveles de pobreza teniendo en consideración que la precisión de los estimadores puntuales, no tuvieran diferencias significativas. Para ello, cada departamento se evaluó con respecto a las veintitrés restantes. Es decir, que pudiera darse el caso, después de efectuar los test estadísticos, que entre un departamento y otro no hayan diferencias significativas en los niveles de pobreza, aun cuando hubiese una diferencia de varios puntos en el indicador de pobreza. En estos casos tales departamentos pertenecerán al mismo "grupo de pobreza", sin que sea posible afirmar que la incidencia de uno es más elevada que del otro.

En el primer grupo con incidencia de pobreza más alta que fluctúan entre 44,7% y el 51,7%, se ubican tres departamentos: Amazonas, Cajamarca y Huancavelica. En el segundo grupo con tasas de pobreza que se ubican entre 34,3% a 38,6% están: Apurímac, Ayacucho, Huánuco, Loreto, Pasco y Puno. El tercer grupo de departamentos con incidencia de pobreza entre 24,8% y 29,0% lo integran Ancash, La Libertad, Piura y San Martín. En el cuarto grupo con tasas de pobreza que se ubican entre 16,8% y 20,8% se encuentran los departamentos de Cusco, Junín, Lambayeque y la Región Lima. El quinto grupo con incidencia de pobreza entre 9,8% y 12,6% se encuentran: provincia de Lima, la Provincia Constitucional del Callao, Tacna, Tumbes y Ucayali. El sexto grupo lo integran: Arequipa, Madre de Dios y Moquegua, con tasas de pobreza de 6,7% y 9,8%. En el último grupo con la tasa de pobreza más baja, se encuentra Ica.

CUADRO N° 3.2
PERÚ: GRUPOS DE DEPARTAMENTOS CON NIVELES DE POBREZA ESTADÍSTICAMENTE SEMEJANTES; 2009 – 2015

AÑO	GRUPO	DEPARTAMENTOS	Intervalos de confianza al 95%	
			Inferior	Superior
2009	Grupo 1	Apurímac, Huancavelica	70,01	77,73
	Grupo 2	Amazonas, Ayacucho, Cajamarca, Huánuco, Loreto, Pasco, Puno, San Martín	53,00	57,36
	Grupo 3	Cusco, Piura	37,34	45,85
	Grupo 4	Áncash, Junín, La Libertad,Lambayeque, Ucayali	30,66	36,31
	Grupo 5	Arequipa, Ica, Lima 1/, Moquegua, Tacna, Tumbes	15,18	18,56
	Grupo 6	Madre de Dios	3,48	8,78
2010	Grupo 1	Apurímac, Huancavelica	58,22	66,81
	Grupo 2	Amazonas, Ayacucho,Cajamarca, Cusco,Huánuco,Loreto,Piura,Puno	46,68	50,86
	Grupo 3	Lambayeque, Pasco, San Martín	33,61	41,41
	Grupo 4	Áncash, Junín, La Libertad, Ucayali	25,50	31,62
	Grupo 5	Arequipa, Ica, Lima 1/, Moquegua, Tacna, Tumbes	14,24	17,19
	Grupo 6	Madre de Dios	2,80	7,22
2011	Grupo 1	Apurímac, Ayacucho, Cajamarca, Huancavelica, Huánuco	52,17	57,67
	Grupo 2	Amazonas, Loreto, Pasco, Piura, Puno	37,40	42,81
	Grupo 3	Áncash, Cusco, Junín, La Libertad, Lambayeque, San Martín	26,43	30,59
	Grupo 4	Lima 1/, Tacna	14,05	17,60
	Grupo 5	Arequipa, Ica, Moquegua, Tumbes, Ucayali	10,14	13,53
	Grupo 6	Madre de Dios	1,96	6,34
2012	Grupo 1	Apurímac, Ayacucho, Cajamarca, Huancavelica	50,11	56,52
	Grupo 2	Amazonas, Huànuco, Loreto, Pasco, Piura, Puno	36,52	41,23
	Grupo 3	Áncash, Cusco, Junín, La Libertad, Lambayeque, San Martín	24,40	28,48
	Grupo 4	Arequipa, Lima 1/, Tacna, Tumbes, Ucayali	12,49	15,55
	Grupo 5	Ica, Moquegua	6,49	10,22
	Grupo 6	Madre de Dios	0,55	4,17
2013	Grupo 1	Amazonas, Ayacucho, Cajamarca, Huancavelica, Pasco	47,79	53,29
	Grupo 2	Apurímac, Huánuco, Loreto, Piura	35,08	40,07
	Grupo 3	La Libertad, Puno, San Martín	28,03	33,18
	Grupo 4	Áncash, Cusco, Junín, Lambayeque	19,55	23,43
	Grupo 5	Provincia Callao, Provincia Lima, Región Lima, Moquegua, Tacna, Tumbes, Ucayali	11,68	14,54
	Grupo 6	Arequipa, Moquegua	7,01	11,01
	Grupo 7	Ica, Madre de Dios	3,07	5,98
2014	Grupo 1	Amazonas, Ayacucho, Cajamarca, Huancavelica	47,47	53,08
	Grupo 2	Apurímac, Huánuco, Loreto, Pasco	35,73	41,23
	Grupo 3	La Libertad, Piura, Puno, San Martín	27,27	31,81
	Grupo 4	Áncash, Cusco, Junín, Lambayeque	19,17	23,23
	Grupo 5	Provincia Callao, Provincia Lima, Región Lima, Moquegua, Tacna, Tumbes, Ucayali	10,81	13,45
	Grupo 6	Arequipa, Madre de Dios	5,81	9,65
	Grupo 7	Ica	2,51	5,68
2015	Grupo 1	Amazonas, Cajamarca, Huancavelica	44,72	51,66
	Grupo 2	Apurímac, Ayacucho, Huánuco, Loreto, Pasco, Puno	34,28	38,55
	Grupo 3	Áncash, La Libertad, Piura, San Martín	24,77	29,02
	Grupo 4	Cusco, Junín, Lambayeque, Región Lima	16,81	20,81
	Grupo 5	Provincia Callao, Provincia Lima, Tacna, Tumbes, Ucayali	9,83	12,57
	Grupo 6	Arequipa, Madre de Dios, Moquegua	6,71	9,81
	Grupo 7	Ica	3,22	6,70

Nota: Los valores del intervalo cotrresponden a los límites inferior y superior de cada grupo robusto.
1/ Incluye la Provincia Constitucional del Callao.
Fuente: Instituto Nacional de Estadística e Informática - Encuesta Nacional de Hogares.

3.2 Evolución de la pobreza extrema

En el año 2015, el 4,1% de la población del país se encontraba en situación de pobreza extrema, que equivale a 1 millón 266 mil personas que tenían un gasto per cápita inferior al costo de la canasta básica de alimentos. Comparando los años 2014 y 2015, la pobreza extrema disminuyó en 0,2 punto porcentual, lo que equivale a 53 mil personas.

GRÁFICO Nº 3.4
PERÚ: EVOLUCIÓN DE LA INCIDENCIA DE LA POBREZA EXTREMA, 2009 - 2015
(Porcentaje respecto del total de población)

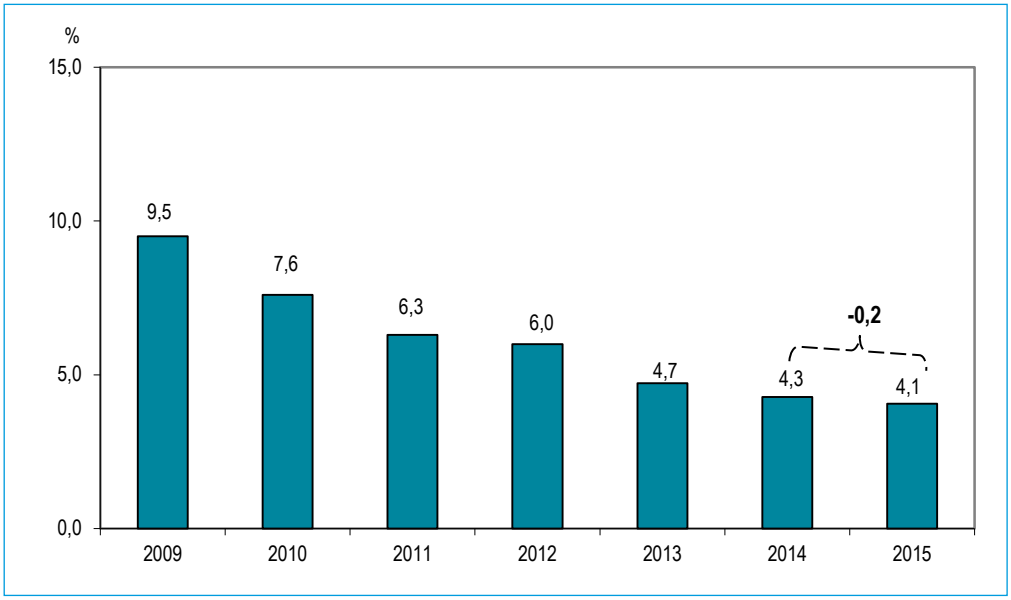

Fuente: Instituto Nacional de Estadística e Informática - Encuesta Nacional de Hogares.

Los pobres no extremos, son el otro grupo que compone la población pobre, ellos representan el 17,7% de la población total y se caracterizan por tener un gasto per cápita superior al costo de la canasta básica de alimentos pero inferior al valor de la canasta básica de consumo compuesto por alimentos y no alimentos (Línea de Pobreza).

Desagregando por área de residencia, en el año 2015, la pobreza extrema afecta de manera diferente. Así, en el área rural incidió en el 13,9% de su población, mientras que en el área urbana fue solo en el 1,0%. Comparada con la registrada en el 2014, la pobreza extrema decreció en el área rural en 0,7 punto porcentual, mientras que en el área urbana se mantiene en el nivel del año anterior.

A nivel de región natural, se mantiene la tendencia de años anteriores, donde la Sierra y la Selva presentan las tasas más altas de pobreza extrema (8,7% y 6,5%, respectivamente), muy por encima de la registrada en la Costa (0,8%).

De acuerdo con los dominios geográficos, resalta la alta incidencia de la pobreza extrema en el área rural de la Sierra y la Selva. En la Sierra rural, el 16,5% de sus habitantes son pobres extremos, lo que significa que del total de pobres de dicho dominio (49,0%), el 32,5% son pobres no extremos. En la Selva rural, el 10,9% de sus habitantes, en la Selva urbana el 3,5% y en la Costa rural el 4,8% de la población se encuentra en pobreza extrema.

CUADRO N° 3.3
PERÚ: EVOLUCIÓN DE LA POBREZA EXTREMA, SEGÚN ÁMBITO GEOGRÁFICO, 2009-2015
(Porcentaje respecto del total de población)

Ámbito geográfico	Años							Variación (en puntos porcentuales)	
	2009	2010	2011	2012	2013	2014	2015	2015-2014	2015-2009
Total	**9,5**	**7,6**	**6,3**	**6,0**	**4,7**	**4,3**	**4,1**	**-0,2**	**-5,4**
Área de residencia									
Urbana	2,0	1,9	1,4	1,4	1,0	1,0	1,0	0,0	-1,0
Rural	29,8	23,8	20,5	19,7	16,0	14,6	13,9	-0,7	-15,9
Región natural									
Costa	1,5	1,5	1,2	1,1	0,8	0,9	0,8	-0,1	-0,7
Sierra	20,1	15,8	13,8	13,3	10,5	9,2	8,7	-0,5	-11,4
Selva	15,8	12,5	9,0	8,2	6,9	6,1	6,5	0,4	-9,3
Dominio geográfico									
Costa urbana	1,6	1,7	1,2	1,1	1,1	1,0	0,9	-0,1	-0,7
Costa rural	7,8	6,7	8,3	4,9	5,9	9,0	4,8	-4,2	-3,0
Sierra urbana	3,8	2,5	2,0	1,9	1,7	1,6	1,3	-0,3	-2,5
Sierra rural	34,0	27,6	24,6	24,0	19,0	17,0	16,5	-0,5	-17,5
Selva urbana	5,2	5,3	4,5	3,8	3,1	3,0	3,5	0,5	-1,7
Selva rural	28,6	21,4	14,7	14,2	12,1	10,5	10,9	0,4	-17,7
Lima Metropolitana1/	0,7	0,8	0,5	0,7	0,2	0,2	0,3	0,1	-0,4

1/ Incluye la Provincia Constitucional del Callao.
Fuente: Instituto Nacional de Estadística e Informática - Encuesta Nacional de Hogares.

Entre los años 2014 y 2015, la pobreza extrema disminuyó en gran parte de los dominios, con excepción de Selva urbana donde la pobreza extrema aumentó en 0,5 y en la Selva rural 0,4 punto porcentual. La pobreza extrema decreció en 4,2 puntos porcentuales en la Costa rural, en 0,5 punto porcentual en la Sierra rural y en 0,3 punto porcentual en la Sierra urbana. Lima Metropolitana mantuvo el mismo nivel del año anterior, donde la incidencia de la pobreza extrema es baja.

GRÁFICO Nº 3.5
PERÚ: VARIACIÓN DE LA POBREZA EXTREMA, SEGÚN ÁMBITO GEOGRÁFICO, 2015/2014
(Puntos porcentuales)

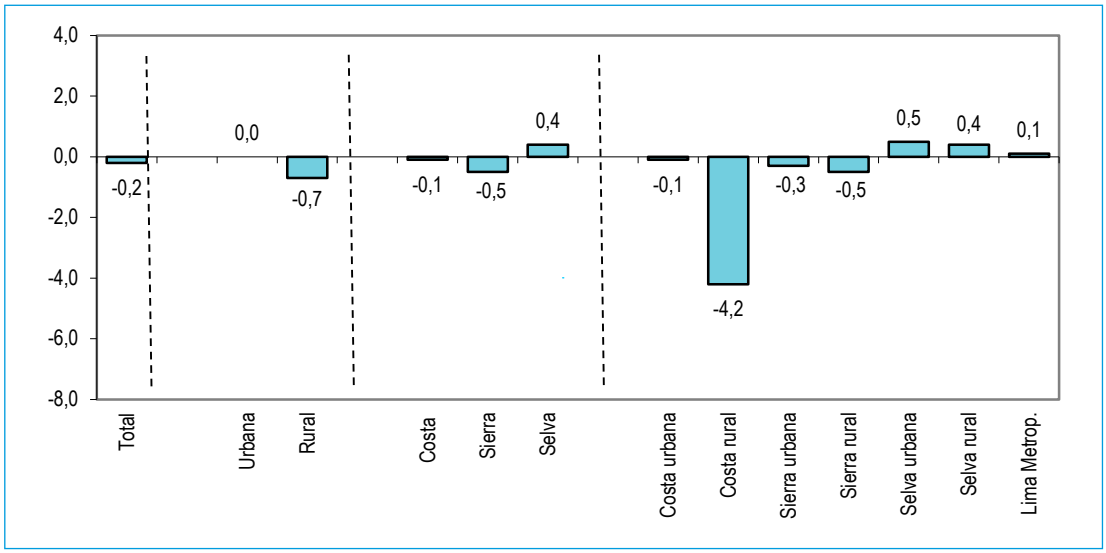

Fuente: Instituto Nacional de Estadística e Informática - Encuesta Nacional de Hogares.

3.2.1 Robustez de las cifras de pobreza extrema según departamentos

Al igual que para el ordenamiento del nivel de pobreza entre departamentos, para la pobreza extrema también fue necesario tomar en cuenta los errores de muestreo, que son producto del tamaño de muestra definidos en el estudio y la heterogeneidad de las características en cada departamento. Con este fin, se aplicó la prueba de hipótesis paramétrica de diferencia de promedios utilizando la t-students y la prueba de hipótesis no paramétrica de Kolmogorov-Smirnov.

La aplicación de los test-estadísticos permitió establecer para el año 2015, cinco grupos de departamentos con niveles de pobreza extrema semejantes teniendo en consideración que la precisión de los estimadores puntuales no tuvieran diferencias significativas. El primer grupo lo integra Cajamarca con tasa de pobreza extrema entre 23,9% y 16,6%. El segundo grupo de departamentos con tasas de pobreza extrema entre 12,3% y 8,8% se encuentran: Amazonas, Ayacucho y Huancavelica. En el tercer grupo de departamentos con tasa de pobreza extrema que se ubica entre 7,4% y 5,6% se encuentran: Apurímac, Huánuco, La Libertad, Loreto, Pasco, Piura, Puno y San Martín. El cuarto grupo de departamentos con tasas de pobreza extrema bajos, entre 3,7% y 2,2% lo integran: Ancash, Cusco, Junín, Lambayeque y Ucayali. Finalmente, el quinto grupo de departamentos conformado por Arequipa, Ica, Madre de Dios, Moquegua, Provincia Callao, Provincia Lima, Región Lima, Tacna y Tumbes, se caracterizan por haberse prácticamente erradicado la pobreza extrema.

CUADRO N° 3.4
PERÚ: GRUPOS DE DEPARTAMENTOS CON NIVELES DE POBREZA EXTREMA ESTADÍSTICAMENTE SEMEJANTES; 2013 - 2015

AÑO	GRUPO	DEPARTAMENTOS	Intervalos de confianza al 95%	
			Inferior	Superior
2013	GRUPO 1	Cajamarca	18,14	26,97
	GRUPO 2	Amazonas, Ayacucho, Huancavelica, Huánuco, Pasco	12,21	15,53
	GRUPO 3	Áncash, Apurímac, La Libertad, Loreto, Piura, Puno, San Martín	5,71	7,46
	GRUPO 4	Arequipa, Cusco, Junín, Lambayeque, Moquegua, Región Lima, Ucayali	1,51	2,63
	GRUPO 5	Ica, Madre de Dios, Provincia Callao, Provinca Lima, Tacna, Tumbes	0,00	0,34
2014	GRUPO 1	Cajamarca	15,16	23,22
	GRUPO 2	Amazonas, Ayacucho, Huancavelica, Huánuco, Pasco	10,87	13,85
	GRUPO 3	Áncash, Apurímac, La Libertad, Loreto, Piura, Puno, San Martín	5,20	6,99
	GRUPO 4	Arequipa, Cusco, Junín, Lambayeque, Madre de Dios, Moquegua, Ucayali	1,61	2,80
	GRUPO 5	Ica, Provincia Callao, Provincia Lima, Región Lima, Tacna, Tumbes	0,09	0,40
2015	GRUPO 1	Cajamarca	16,63	23,89
	GRUPO 2	Amazonas, Ayacucho, Huancavelica	8,78	12,33
	GRUPO 3	Apurímac, Huánuco, La Libertad, Loreto, Pasco, Piura, Puno, San Martín	5,64	7,35
	GRUPO 4	Ancash, Cusco, Junín, Lambayeque, Ucayali	2,18	3,67
	GRUPO 5	Arequipa, Ica, Madre de Dios, Moquegua, Provincia Callao, Provincia Lima, Región Lima, Tacna, Tumbes	0,19	0,62

Fuente: Instituto Nacional de Estadística e Informática - Encuesta Nacional de Hogares.

3.3 Medidas de la pobreza que consideran su intensidad

El cálculo de la incidencia de la pobreza solamente establece su magnitud en términos de proporción de población cuyos gastos de consumo son inferiores al mínimo establecido para atender la satisfacción de necesidades básicas. Ello determina, entre otras razones la necesidad de complementar los indicadores de incidencia de pobreza y extrema pobreza con otros que ayuden a definir políticas específicas para determinados estratos de la población pobre. Otras de las dimensiones de este mismo fenómeno, son la Brecha y la Severidad de la pobreza.

3.3.1 Brecha de la pobreza (FGT1)

La brecha de la pobreza refleja cuán pobres son los pobres y, por tanto, proporciona una idea de la profundidad de las carencias del consumo que definen una situación de pobreza. Es decir, representa el déficit promedio de consumo de la población para satisfacer las necesidades mínimas de bienes y servicios de todos sus integrantes (expresado como proporción de la línea de pobreza), donde el déficit de la población no pobre es cero por definición.

En el año 2015, la brecha promedio del gasto de los hogares pobres respecto al costo de la canasta básica de consumo fue de 5,4%. Comparando con el año 2014 que fue de 5,8%, disminuyó en 0,4 punto porcentual.

A nivel de área de residencia, los pobladores del área rural no sólo tienen una mayor tasa de pobreza, sino que la brecha de la pobreza es casi tres veces más que en el área urbana. Esta situación se expresa en el indicador de brecha de pobreza que fue de 13,1% en el área rural y de 3,1% en el área urbana.

Comparando la información de los años 2014 y 2015, en el área rural la brecha de la pobreza se redujo en 0,6 y en el área urbana en 0,2 punto porcentual.

Por región natural, la brecha entre los pobres es más amplia en la Sierra con 9,0%, principalmente en la Sierra rural (14,5%), seguido de la Selva con 7,7% (Selva rural 11,4%), mientras en la Costa es de 2,8% (Costa rural 8,0%). En Lima Metropolitana, la brecha promedio de los gastos de los hogares pobres fue de 1,9%, muy por debajo a la brecha promedio nacional (5,4%).

Analizando el año 2015, la brecha entre los pobres ha disminuido en el área urbana y rural, teniendo la mayor disminución en la región Costa rural y Sierra rural en 1,0 y 0,9, respectivamente.

CUADRO N° 3.5
PERÚ: BRECHA DE LA POBREZA, SEGÚN ÁMBITO GEOGRÁFICO, 2009-2015
(Porcentaje)

Ámbito geográfico	Años							Variación (en puntos porcentuales)	
	2009	2010	2011	2012	2013	2014	2015	2015-2014	2015-2009
Total	**10,4**	**9,0**	**7,8**	**7,1**	**6,2**	**5,8**	**5,4**	**-0,4**	**-5,0**
Área de residencia									
Urbana	5,1	4,5	4,0	3,7	3,3	3,3	3,1	-0,2	-2,0
Rural	24,9	21,3	18,7	17,3	14,8	13,7	13,1	-0,6	-11,8
Región natural									
Costa	4,7	4,3	3,9	3,5	3,1	3,1	2,8	-0,3	-1,9
Sierra	17,4	15,1	13,2	12,1	10,4	9,7	9,0	-0,7	-8,4
Selva	16,2	12,7	10,4	9,2	8,4	7,7	7,7	0,0	-8,5
Dominio geográfico									
Costa urbana	5,3	5,2	4,0	3,9	3,9	3,8	3,4	-0,4	-1,9
Costa rural	13,5	10,6	11,2	8,6	7,9	9,0	8,0	-1,0	-5,5
Sierra urbana	6,2	5,3	4,3	4,0	4,0	4,0	3,8	-0,2	-2,4
Sierra rural	27,0	23,8	21,3	19,8	16,6	15,4	14,5	-0,9	-12,5
Selva urbana	9,3	7,2	6,9	5,8	5,5	5,3	5,2	-0,1	-4,1
Selva rural	24,5	19,5	14,8	13,8	12,5	11,1	11,4	0,3	-13,1
Lima Metropolitana 1/	3,4	3,1	3,1	2,8	2,1	2,1	1,9	-0,2	-1,5

1/ Incluye a la Provincia Constitucional del Callao.
Fuente: Instituto Nacional de Estadística e Informática - Encuesta Nacional de Hogares.

3.3.2 Severidad de la pobreza (FGT2)

Este indicador refleja el grado de severidad o desigualdad de la pobreza al interior de los pobres. Indica que cuanto más alto es el valor existe mayor desigualdad entre los pobres. En el año 2015, la severidad o desigualdad entre los pobres se ubicó en 2,0%, respecto al año 2014, la desigualdad disminuyó en 0,2 punto porcentual.

En el área rural, la desigualdad entre los pobres es más amplia, siendo 5,2% y en el área urbana de 1,0%. Entre el 2014 y 2015, la severidad de la pobreza en el área rural se redujo en 0,5 punto porcentual y en el área urbana en 0,1 punto porcentual.

A nivel de dominio, en la Costa rural decreció en 0,9 punto porcentual; seguido por la Sierra rural con 0,6 punto porcentual.

CUADRO N° 3.6
PERÚ: SEVERIDAD DE LA POBREZA, SEGÚN ÁMBITO GEOGRÁFICO, 2009-2015
(Porcentaje)

Ámbito geográfico	Años							Variación (Puntos porcentuales)	
	2009	2010	2011	2012	2013	2014	2015	2015-2014	2015-2009
Total	**4,6**	**3,8**	**3,2**	**2,8**	**2,4**	**2,2**	**2,0**	**-0,2**	**-2,6**
Área de residencia									
Urbana	1,8	1,6	1,4	1,2	1,1	1,1	1,0	-0,1	-0,8
Rural	12,1	9,8	8,4	7,6	6,4	5,7	5,2	-0,5	-6,9
Región natural									
Costa	1,6	1,5	1,3	1,2	1,0	1,0	0,9	-0,1	-0,7
Sierra	8,2	6,7	5,8	5,3	4,4	3,9	3,5	-0,4	-4,7
Selva	7,6	5,6	4,3	3,7	3,3	2,8	2,9	0,1	-4,7
Dominio geográfico									
Costa urbana	1,8	1,9	1,4	1,3	1,3	1,3	1,1	-0,2	-0,7
Costa rural	5,4	4,2	4,7	3,3	3,3	3,9	3,0	-0,9	-2,4
Sierra urbana	2,4	1,9	1,5	1,4	1,4	1,4	1,2	-0,2	-1,2
Sierra rural	13,2	11,0	9,7	8,9	7,3	6,5	5,9	-0,6	-7,3
Selva urbana	3,7	2,8	2,7	2,2	1,9	1,8	1,8	0,0	-1,9
Selva rural	12,2	9,1	6,4	5,7	5,2	4,3	4,4	0,1	-7,8
Lima Metropolitana 1/	1,0	1,0	1,0	0,9	0,6	0,6	0,6	0,0	-0,4

1/ Incluye a la Provincia Constitucional del Callao.
Fuente: Instituto Nacional de Estadística e Informática - Encuesta Nacional de Hogares.

3.4 Contexto macroeconómico y social

3.4.1 Evolución del Producto Bruto Interno

En el año 2015 respecto al 2014, el Producto Bruto Interno (PBI) creció en 3,3%, principalmente impulsado por la inversión del Gobierno así como por el Gasto de Consumo en Bienes y Servicios.

GRÁFICO Nº 3.6
PERÚ: EVOLUCIÓN DEL PRODUCTO BRUTO INTERNO: 2000-2015
((Millones de Nuevos Soles de 2007)

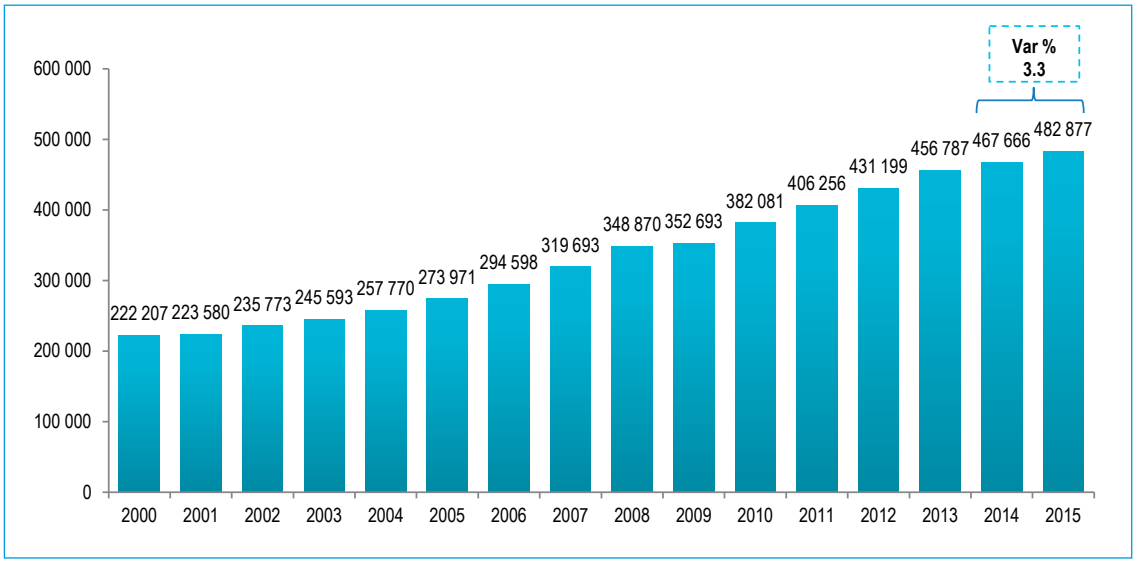

Fuente: Instituto Nacional de Estadística e Informática - Dirección Nacional de Cuentas Nacionales.

- ***Producto Bruto Interno por actividad económica***

El crecimiento del PBI se sustentó principalmente por el incremento del sector Pesca en 15,9%, Financiero y Seguros en 10,8%, Telecomunicaciones en 9,3%, Minería e Hidrocarburos en 9,2%, por último Electricidad y Agua en 6,2%, entre los principales.

GRÁFICO Nº 3.7
PERÚ: PRODUCTO BRUTO INTERNO SEGÚN ACTIVIDAD ECONÓMICA, 2015
(Variación porcentual anual del índice de volumen físico) - Año Base 2007=100

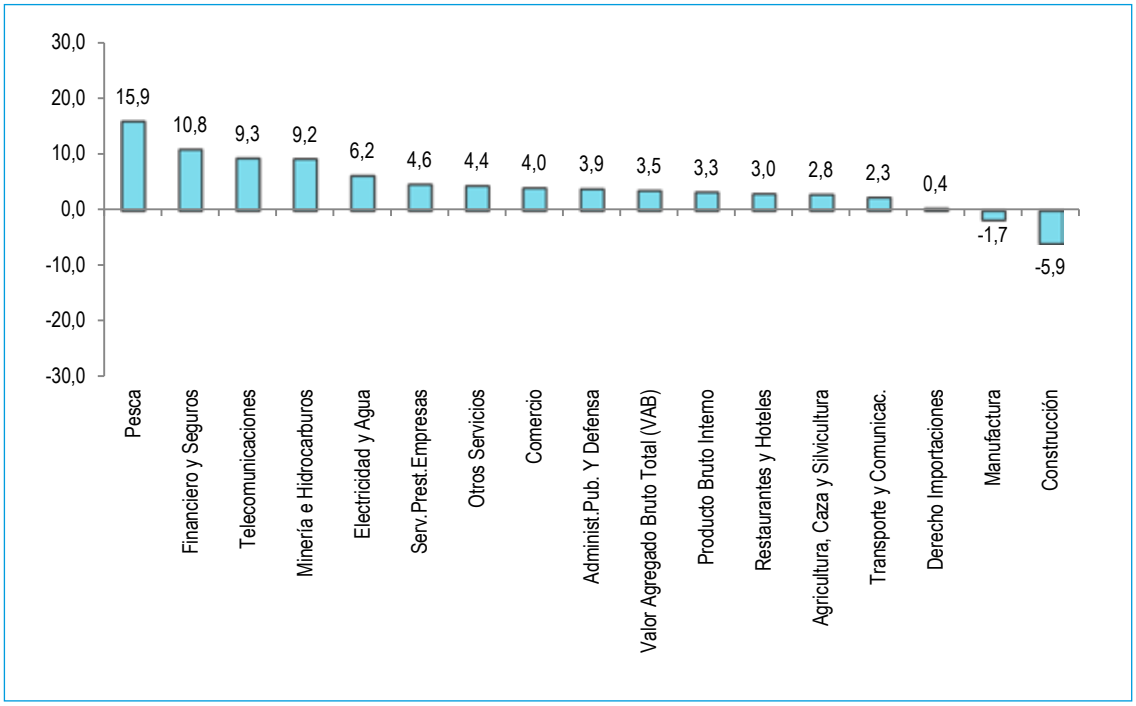

Fuente: Instituto Nacional de Estadística e Informática - Dirección Nacional de Cuentas Nacionales.

3.4.2 Evolución del Gasto de Consumo Final Privado

En el año 2015, el Gasto de Consumo Final Privado de las familias peruanas tuvo un comportamiento positivo, mostrando un crecimiento de 3,4% respecto al año anterior, sustentado por la evolución positiva de la ocupación y de los ingresos.

GRÁFICO Nº 3.8
PERÚ: EVOLUCIÓN DEL GASTO DE CONSUMO FINAL PRIVADO: 2000-2015
(Millones de Nuevos Soles de 2007)

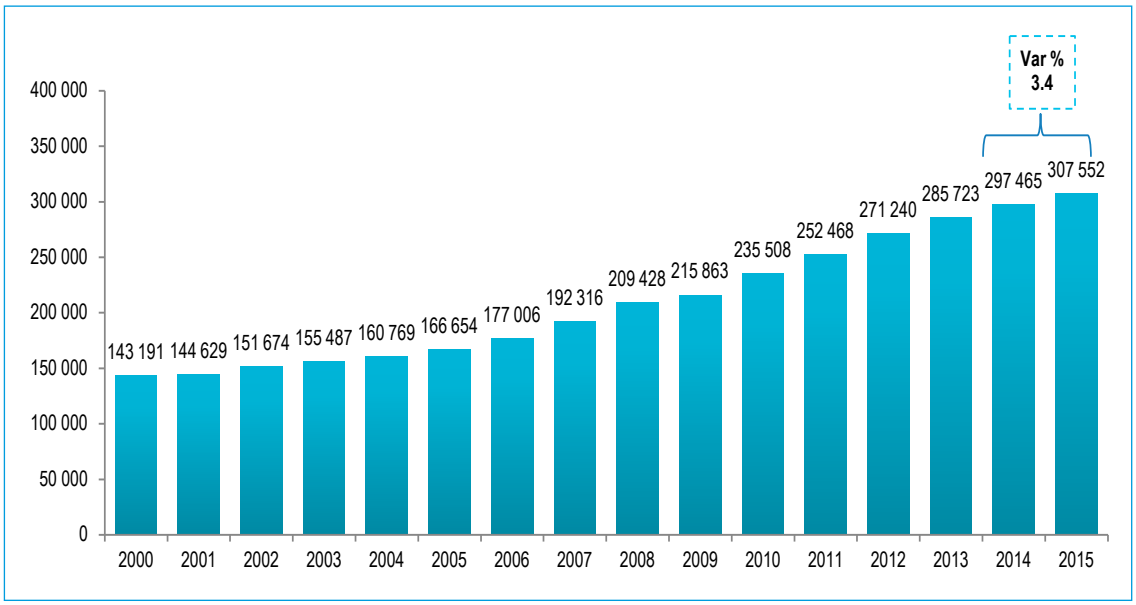

Fuente: Instituto Nacional de Estadística e Informática - Dirección Nacional de Cuentas Nacionales.

3.4.3 Evolución del gasto de Consumo de Gobierno

El Gasto de Consumo de Gobierno aumentó en 5,8% respecto a lo registrado en el año 2014. El incremento del Gasto de Gobierno, tanto en Bienes y Servicios como en Remuneraciones, se registró en las diferentes instituciones del Estado con importantes avances en los diferentes programas y proyectos de inversión social.

GRÁFICO Nº 3.9
PERÚ: EVOLUCIÓN DEL GASTO DE CONSUMO DE GOBIERNO: 2000-2015
(Millones de Nuevos Soles de 2007)

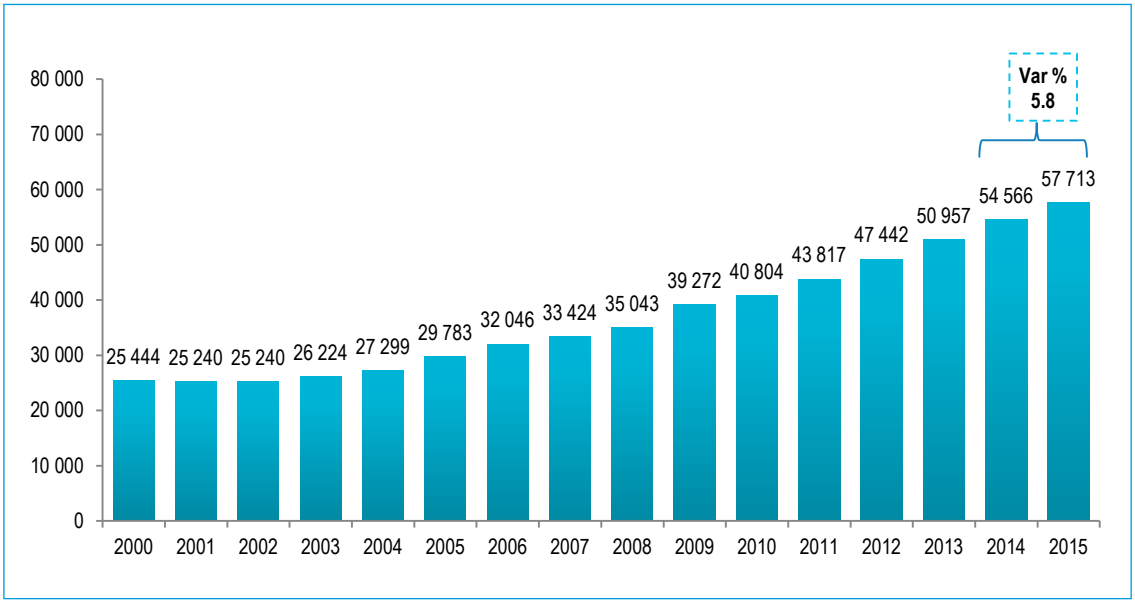

Fuente: Instituto Nacional de Estadística e Informática - Dirección Nacional de Cuentas Nacionales.

3.4.4 Evolución de la Inflación

Durante el año 2015 el Índice de Precios al Consumidor (IPC) de Lima Metropolitana, comparado con el año 2014, experimentó un incremento de 1,18 punto porcentual.

GRÁFICO Nº 3.10
LIMA METROPOLITANA: EVOLUCIÓN DE LOS PRECIOS AL CONSUMIDOR, 1997-2015
(Variación porcentual anual)

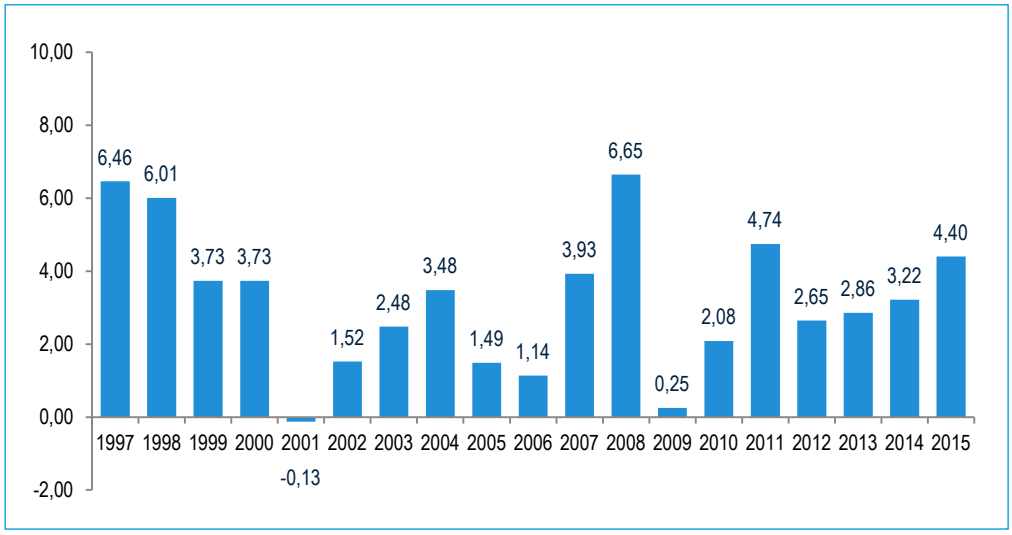

Fuente: Instituto Nacional de Estadística e Informática - Dirección Nacional de Cuentas Nacionales.

3.4.5. Evolución de la población económicamente activa

En el año 2015, la población económicamente activa ocupada del país creció en 0,8%. Dicho comportamiento positivo se explica por los mayores niveles de empleo generados en Agricultura, Pesca y Minería en 4,1% como también Transporte y Comunicaciones en 3,5% principalmente.

GRÁFICO Nº 3.11
PERÚ: EVOLUCIÓN DE LA POBLACIÓN ECONÓMICAMENTE ACTIVA OCUPADA, 2004-2015
(Miles de personas)

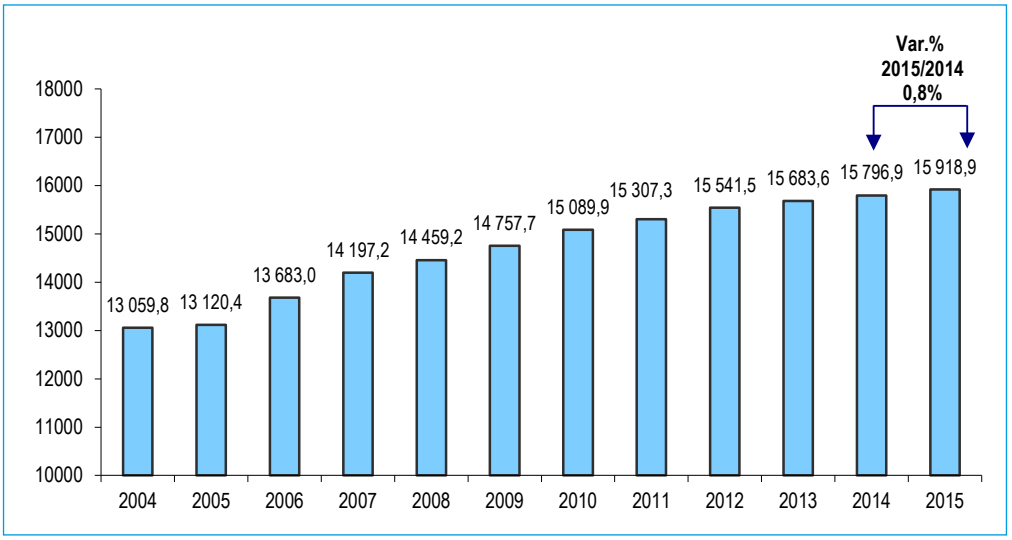

Fuente: Instituto Nacional de Estadística e Informática - Dirección Nacional de Cuentas Nacionales.

CUADRO N° 3.7
PERÚ: POBLACIÓN OCUPADA SEGÚN PRINCIPALES CARACTERÍSTICAS, 2005-2015
(Miles de personas)

Principales características	Anual											Variación 2015 / 2014	
	2005	2006	2007	2008	2009	2010	2011	2012	2013	2014	2015	Absoluta	%
Total	**13 120,4**	**13 683,0**	**14 197,2**	**14 459,2**	**14 757,7**	**15 089,9**	**15 307,3**	**15 541,5**	**15 683,6**	**15 796,9**	**15 918,9**	**122,0**	**0,8**
Hombre	7 483,2	7 775,8	7 989,9	8 149,9	8 269,6	8 425,8	8 553,8	8 719,6	8 795,1	8 881,0	8 971,7	90,7	1,0
Mujer	5 637,2	5 907,2	6 207,2	6 309,3	6 488,1	6 664,1	6 753,5	6 821,9	6 888,5	6 915,9	6 947,3	31,4	0,5
Grupo de edad													
14 a 24 años	3 007,0	3 137,2	3 166,3	3 250,2	3 259,9	3 247,1	3 194,2	3 202,7	3 156,9	3 033,6	2 933,7	- 99,9	- 3,3
25 a 44 años	6 505,4	6 698,9	6 961,2	6 979,0	7 109,6	7 248,0	7 375,4	7 485,0	7 566,3	7 623,6	7 681,8	58,2	0,8
45 y más años	3 608,1	3 846,8	4 069,6	4 229,9	4 388,2	4 594,7	4 737,8	4 853,9	4 960,4	5 139,6	5 303,4	163,8	3,2
Nivel de educación													
Primaria o menos	4 606,2	4 614,4	4 474,2	4 430,9	4 434,3	4 434,3	4 380,6	4 174,5	4 211,5	4 245,3	4 198,0	- 47,3	- 1,1
Secundaria	5 444,1	5 705,2	5 873,4	6 037,4	6 061,1	6 308,3	6 340,1	6 448,5	6 622,6	6 724,3	6 981,0	256,7	3,8
Superior 1/	3 065,0	3 363,0	3 849,5	3 990,6	4 262,1	4 343,6	4 585,6	4 917,6	4 844,2	4 823,1	4 737,3	- 85,8	- 1,8
NEP	5,1	0,3	-	0,3	0,2	3,7	1,0	0,9	5,4	4,2	2,6	- 1,6	- 37,1
Tamaño de empresa													
De 1 a 10	10 086,0	10 413,0	10 682,8	10 702,8	10 809,0	11 087,5	11 103,0	11 023,4	11 119,3	11 176,9	11 339,0	162,1	1,5
De 11 a 50	928,0	933,8	990,6	1 097,2	1 129,0	1 121,5	1 100,0	1 177,5	1 229,6	1 194,7	1 218,9	24,2	2,0
51 y más	1 959,3	2 195,0	2 374,4	2 505,2	2 662,9	2 691,5	2 871,4	3 065,0	3 137,6	3 228,5	3 188,1	- 40,4	- 1,3
NEP	147,1	141,1	149,4	154,0	156,9	189,3	232,9	275,5	197,1	196,8	172,9	- 23,9	- 12,2
Ramas de actividad 2/													
Agricultura/Pesca/Minería	-	-	-	4 137,2	4 134,9	4 052,1	4 142,7	4 038,9	4 047,9	4 113,6	4 282,8	169,2	4,1
Manufactura	-	-	-	1 593,9	1 562,2	1 588,3	1 548,2	1 626,5	1 590,2	1 506,5	1 501,8	- 4,7	- 0,3
Construcción	-	-	-	665,2	738,2	843,1	866,2	917,6	974,7	1 014,4	1 043,6	29,2	2,9
Comercio	-	-	-	2 652,1	2 682,6	2 792,2	2 789,4	2 938,8	3 009,3	3 007,2	2 889,6	- 117,6	- 3,9
Transportes y Comunicaciones	-	-	-	1 156,8	1 159,4	1 196,6	1 226,0	1 190,3	1 205,1	1 270,0	1 314,6	44,6	3,5
Otros servicios 3/	-	-	-	4 254,1	4 480,4	4 617,5	4 734,9	4 829,4	4 856,5	4 885,2	4 886,5	1,3	0,0

1/ Incluye superior universitaria y no universitaria.
2/ Se utilizó CIIU revisión 4 a partir del año 2008.
3/ Comprende: Intermediación Financiera, Actividad Inmobiliaria, Empresarial y de Alquiler, Enseñanza, Administración Pública, Defensa, Planes de Seguridad Social, Actividades de Servicios Sociales y de Salud.
Fuente: Instituto Nacional de Estadística e Informática - Encuesta Nacional de Hogares.

3.4.6 Evolución del empleo en Lima Metropolitana

En el año 2015, en Lima Metropolitana, la población económicamente activa ocupada creció en 1,0%. Dicho comportamiento ha sido resultado de incrementos del empleo en las empresas con 11 y 50 trabajadores (5,7%), así como en los ocupados en condición de independientes (2,9%).

GRÁFICO Nº 3.12
LIMA METROPOLITANA: POBLACIÓN OCUPADA, 2003-2015
(Miles de personas y variación porcentual)

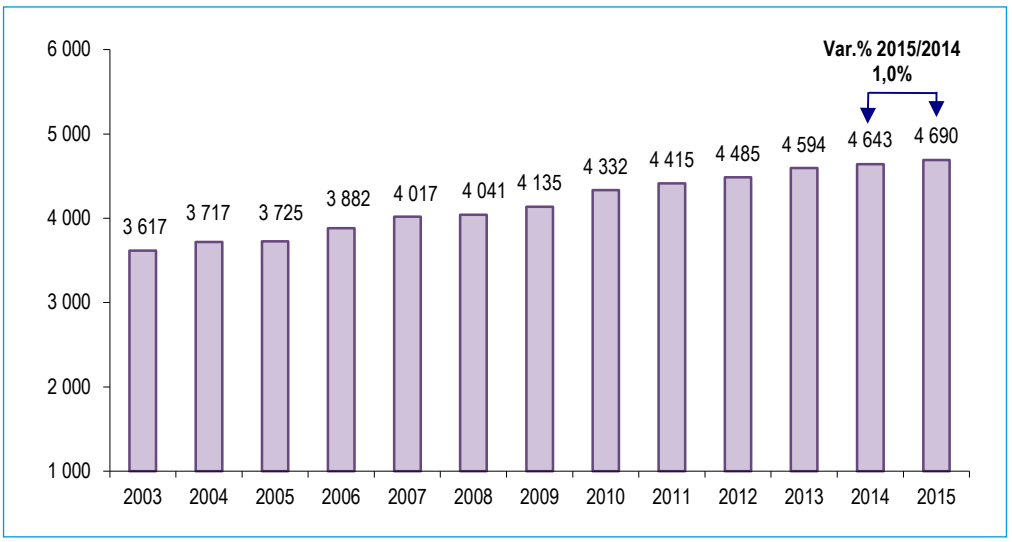

Fuente: Instituto Nacional de Estadística e Informática - Encuesta Permanente de Empleo.

CUADRO N° 3.8
LIMA METROPOLITANA: POBLACIÓN OCUPADA SEGÚN PRINCIPALES CARACTERÍSTICAS, 2003-2015
(Miles de personas)

Principales características	Anual													Variación: 2015/2014	
	2003	2004	2005	2006	2007	2008	2009	2010	2011	2012	2013	2014	2015	Absoluta	Var. %
Total	**3 617,0**	**3 717,2**	**3 725,3**	**3 882,3**	**4 016,7**	**4 040,9**	**4 135,4**	**4 332,1**	**4 414,8**	**4 484,9**	**4 594,2**	**4 642,6**	**4 689,9**	**47,3**	**1,0**
Sexo															
Hombre	2 020,9	2 090,4	2 099,2	2 175,8	2 246,5	2 278,7	2 293,7	2 396,4	2 460,7	2 488,1	2 534,1	2 538,7	2 576,0	37,3	1,5
Mujer	1 596,1	1 626,8	1 626,1	1 706,5	1 770,2	1 762,2	1 841,7	1 935,7	1 954,1	1 996,8	2 060,0	2 103,9	2 113,9	10,0	0,5
Grupo de edad															
De 14 a 24 años	855,9	875,5	866,5	849,0	942,5	922,8	905,6	970,2	972,8	989,3	979,7	921,0	951,9	30,9	3,4
De 25 a 44 años	1 926,7	1 987,5	1 997,4	2 101,9	2 128,0	2 159,1	2 229,1	2 294,7	2 366,1	2 395,6	2 470,9	2 535,1	2 547,9	12,8	0,5
De 45 y más años	834,4	854,2	861,4	931,4	946,2	959,0	1 000,6	1 067,2	1 076,0	1 100,0	1 143,6	1 186,5	1 190,2	3,7	0,3
Categoría de Ocupación 1/															
Independiente	1 318,8	1 309,0	1 280,9	1 353,1	1 366,8	1 339,8	1 375,9	1 498,8	1 479,9	1 447,3	1 515,8	1 472,0	1 514,1	42,1	2,9
Dependiente	2 068,0	2 165,0	2 231,0	2 349,0	2 438,0	2 506,8	2 548,6	2 605,7	2 711,0	2 839,5	2 847,3	2 957,9	2 964,8	6,9	0,2
Trabajador No Remunerado	230,2	243,2	213,4	180,2	211,9	194,3	203,7	227,6	223,9	198,1	231,1	212,8	211,1	- 1,7	-0,8
Tamaño de empresa															
De 1 a 10 trabajadores	2 503,5	2 511,7	2 479,5	2 439,4	2 589,0	2 489,9	2 560,0	2 731,8	2 710,7	2 678,8	2 759,3	2 731,6	2 770,4	38,8	1,4
De 11 a 50 trabajadores	312,3	343,4	356,8	436,7	409,2	421,2	420,3	442,2	471,0	482,6	460,4	455,0	481,1	26,1	5,7
De 51 y más trabajadores	801,2	862,1	889,0	985,5	1 018,5	1 129,8	1 155,1	1 158,1	1 233,1	1 323,6	1 374,4	1 456,1	1 438,5	- 17,6	-1,2

1/ En categoría de ocupación los Independientes comprende: Empleador o Patrono y Trabajador Independiente; y los Dependientes comprende: Empleado, Obrero y Trabajador del Hogar.

Fuente: Instituto Nacional de Estadística e Informática - Encuesta Permanente de Empleo.

3.4.7 Evolución de la población adecuadamente empleada

La población adecuadamente empleada de Lima Metropolitana se situó en 3 millones 43 mil 600 personas, comparado con el año 2014, decreció en 0,3%, lo que equivale a 10 mil personas.

GRÁFICO Nº 3.13
LIMA METROPOLITANA: POBLACIÓN CON EMPLEO ADECUADO, 2003-2015
(Miles de personas y variación porcentual)

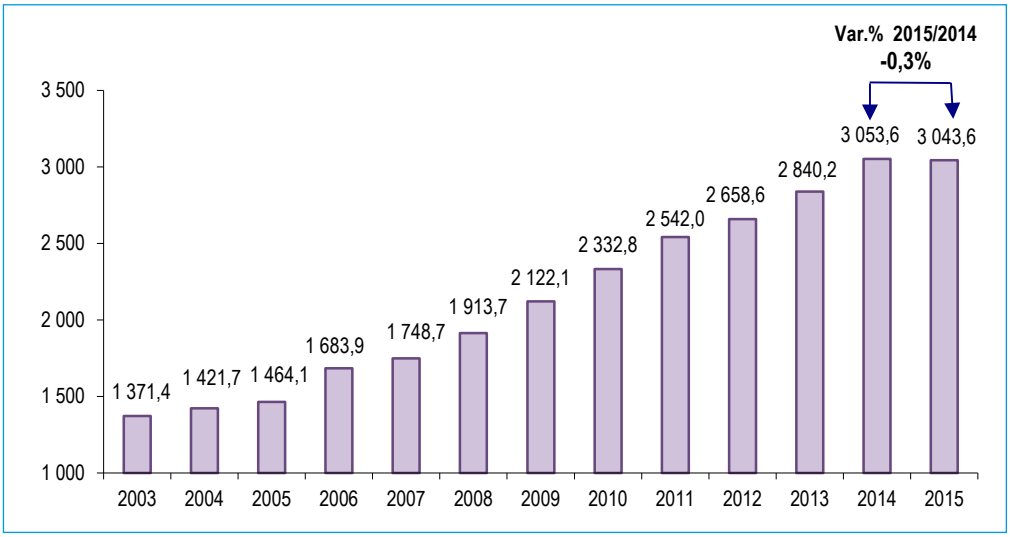

Fuente: Instituto Nacional de Estadística e Informática - Encuesta Permanente de Empleo.

3.4.8 Ingreso promedio mensual

En el año 2015, el ingreso promedio mensual de los trabajadores de Lima Metropolitana, comparado con lo alcanzado el año anterior se incrementó en 1,9%. Este comportamiento se registró principalmente en los ocupados de 14 a 24 años de edad (3,6%), los que cuentan con educación primaria (6,9%) y los ocupados en empresas de 6 a 10 trabajadores (11,8%).

GRÁFICO Nº 3.14
LIMA METROPOLITANA: INGRESO PROMEDIO MENSUAL PROVENIENTE DEL TRABAJO 2003 – 2015
(En soles corrientes y variación porcentual)

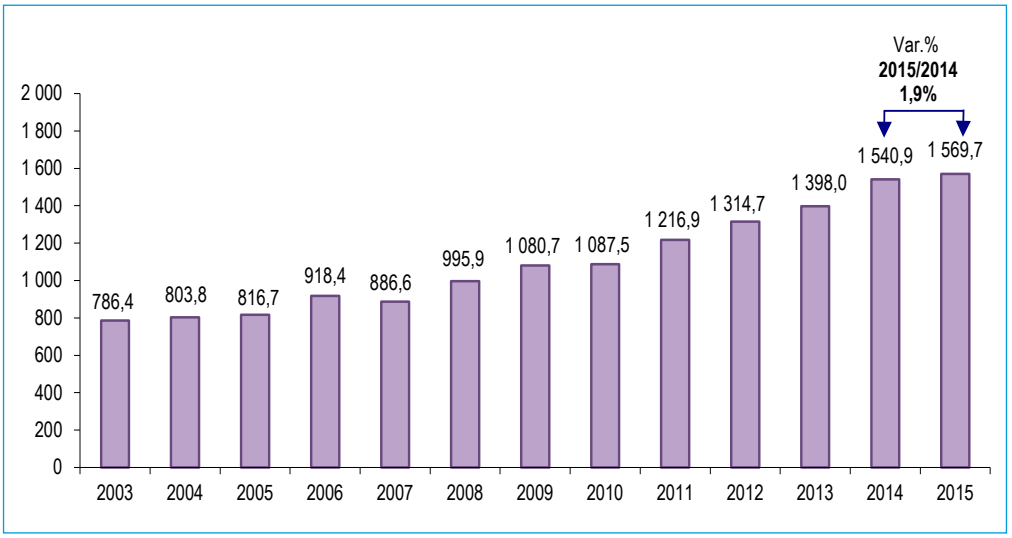

Fuente: Instituto Nacional de Estadística e Informática - Encuesta Permanente de Empleo.

CUADRO N° 3.9
LIMA METROPOLITANA: INGRESO PROMEDIO MENSUAL PROVENIENTE DEL TRABAJO, SEGÚN PRINCIPALES CARACTERÍSTICAS, 2003-2015
(En soles corrientes)

Principales características	Anual													Var. (%) 2015/2014
	2003	2004	2005	2006	2007	2008	2009	2010	2011	2012	2013	2014	2015	
Total	**786,4**	**803,8**	**816,7**	**918,4**	**886,6**	**995,9**	**1 080,7**	**1 087,5**	**1 216,9**	**1 314,7**	**1 398,0**	**1 540,9**	**1 569,7**	**1,9**
Sexo														
Hombre	924,3	933,4	945,0	1 060,5	1 041,0	1 145,2	1 251,8	1 268,0	1 418,2	1 534,9	1 631,9	1 785,6	1 812,1	1,5
Mujer	602,6	627,8	642,9	729,9	682,1	795,6	857,6	851,9	950,6	1 028,6	1 096,0	1 232,9	1 262,2	2,4
Grupo de edad														
14 a 24 años	470,5	480,0	488,0	563,2	563,8	624,9	678,4	691,4	758,3	843,6	881,8	940,3	974,0	3,6
25 a 44 años	855,7	865,4	871,0	993,2	943,4	1 068,9	1 142,8	1 169,3	1 299,1	1 393,5	1 506,3	1 639,9	1 671,5	1,9
45 a más años	913,6	957,0	993,2	1 048,5	1 055,0	1 162,7	1 274,1	1 240,6	1 419,0	1 542,0	1 570,1	1 766,5	1 793,3	1,5
Nivel educativo														
Primaria	444,6	466,9	469,7	493,6	512,0	573,5	629,1	676,9	744,3	803,5	876,7	952,7	1 018,2	6,9
Secundaria	576,6	581,5	585,6	650,7	648,3	738,5	787,4	836,5	911,1	996,1	1 075,3	1 160,4	1 204,6	3,8
Sup. no universitaria	787,7	808,4	818,9	920,3	867,6	982,1	1 041,6	1 082,2	1 146,4	1 251,8	1 329,4	1 454,1	1 485,7	2,2
Sup. universitaria	1 623,8	1 588,1	1 649,7	1 752,7	1 754,4	1 840,2	2 006,6	1 936,2	2 186,0	2 238,2	2 322,6	2 514,3	2 519,8	0,2
Categoría de ocupación														
Independiente	651,6	663,8	688,9	739,0	761,8	851,3	939,9	997,5	1 103,2	1 236,2	1 321,8	1 469,2	1 556,5	5,9
Dependiente	872,7	888,7	890,2	1 022,0	956,7	1 073,3	1 156,8	1 139,3	1 279,0	1 354,7	1 438,5	1 576,6	1 576,5	0,0
Tamaño de empresa														
De 1 a 5 personas	561,9	572,6	578,3	917,0	643,7	713,3	788,1	837,6	923,2	1 005,9	1 099,2	1 222,6	1 284,0	5,0
De 6 a 10 personas	777,2	815,9	851,0	877,0	901,3	968,6	1 097,9	1 069,2	1 181,2	1 332,6	1 352,0	1 466,8	1 639,5	11,8
De 11 a 50 personas	970,9	978,2	975,2	1 065,0	1 002,4	1 139,5	1 170,4	1 191,9	1 318,6	1 446,3	1 493,7	1 585,5	1 559,4	- 1,7
De 51 a más personas	1 296,2	1 280,7	1 291,0	1 314,0	1 337,5	1 461,8	1 571,7	1 532,1	1 710,5	1 769,6	1 863,8	2 029,1	2 008,5	- 1,0

Fuente: Instituto Nacional de Estadística e Informática – Encuesta Permanente de Empleo.

3.4.9 Evolución de la desnutrición crónica

En el año 2015, la tasa de desnutrición crónica de niños/as menores de 5 años de edad se ubicó en 10,2%, disminuyendo en 0,5 punto porcentual respecto al nivel observado en el año 2014. En el área rural esta dolencia afectó al 20,5% de la población menor de 5 años, respecto al año 2014 disminuyó en 1,4 puntos porcentuales, en el área urbana incidió en 6,1% disminuyendo en 0,3 punto porcentual.

CUADRO N° 3.10
PERÚ: PORCENTAJE DE NIÑOS MENORES DE 5 AÑOS DE EDAD CON DESNUTRICIÓN CRÓNICA, SEGÚN ÁREA DE RESIDENCIA, 2000, 2005, 2007-2015
(T/E <- 2 Desviaciones estándar al patrón NCHS)
(Porcentaje respecto del total de niños menores de 5 años)

Área de residencia	Anual											Variación absoluta 2015/2014
	2000	2005	2007	2008	2009	2010	2011	2012	2013	2014	2015	
Total	**25,4**	**22,9**	**22,6**	**21,5**	**18,3**	**17,9**	**15,2**	**13,5**	**13,1**	**10,7**	**10,2**	**-0,5**
Urbana	13,4	9,9	11,8	11,8	9,9	10,1	7,4	7,3	7,1	5,8	6,1	0,3
Rural	40,2	40,1	36,9	36,0	32,8	31,3	29,9	24,6	25,3	21,9	20,5	-1,4

Fuente: Instituto Nacional de Estadística e Informática- Encuesta Demográfica y de Salud Familiar.

3.4.10 Evolución del acceso a servicios básicos en el hogar

El acceso a los servicios básicos de la vivienda se viene incrementando en el país. En el año 2015, el 85,7% disponía de servicio de agua potable y el 68,4% de los hogares tenía servicio de desagüe por red pública. Asimismo, el acceso al alumbrado eléctrico mediante red pública llegó al 93,9% de los hogares.

GRÁFICO Nº 3.15
PERÚ: HOGARES CON ACCESO A AGUA POTABLE POR RED PÚBLICA, SEGÚN ÁREA DE RESIDENCIA, 2004-2015
(Porcentaje respecto al total de hogares)

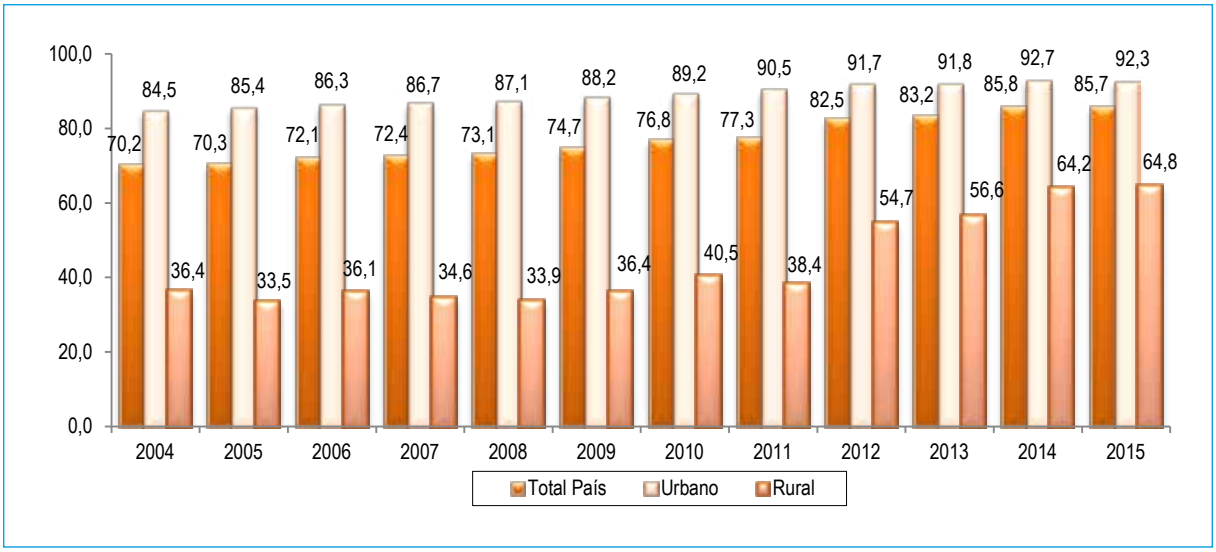

Fuente: Instituto Nacional de Estadística e Informática- Encuesta Nacional de Hogares.

GRÁFICO Nº 3.16
PERÚ: HOGARES CON SERVICIO DE DESAGUE POR RED PÚBLICA, SEGÚN ÁREA DE RESIDENCIA, 2005- 2015
(Porcentaje respecto al total de hogares)

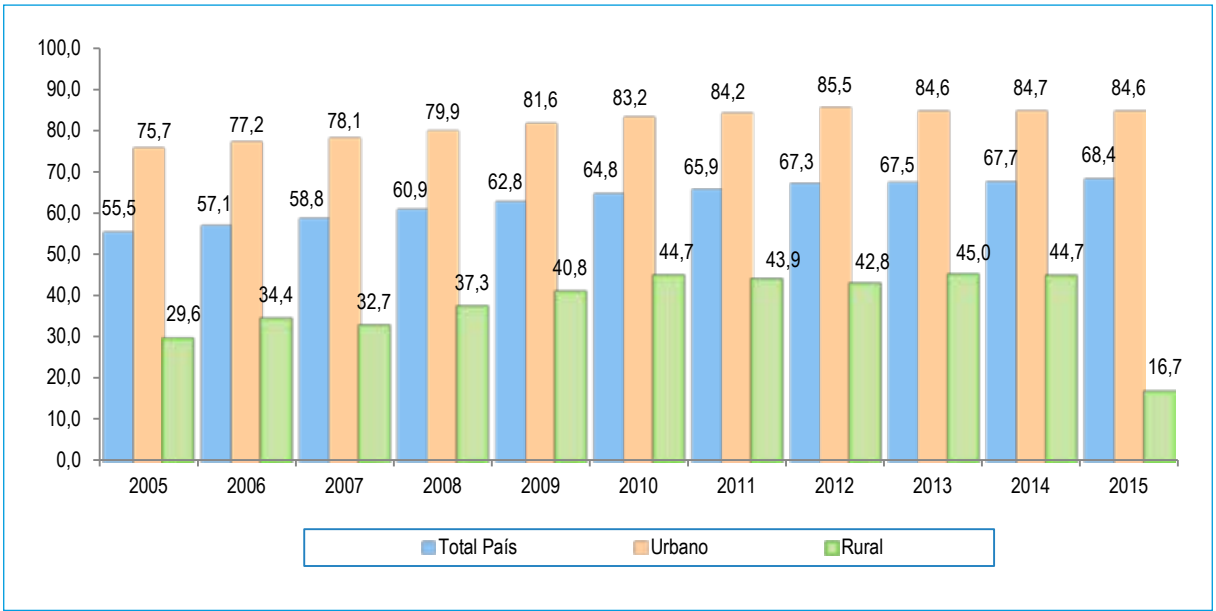

Fuente: Instituto Nacional de Estadística e Informática- Encuesta Nacional de Hogares.

GRÁFICO Nº 3.17
PERÚ: HOGARES CON ALUMBRADO ELÉCTRICO, SEGÚN ÁREA DE RESIDENCIA, 2004-2015
(Porcentaje respecto al total de hogares)

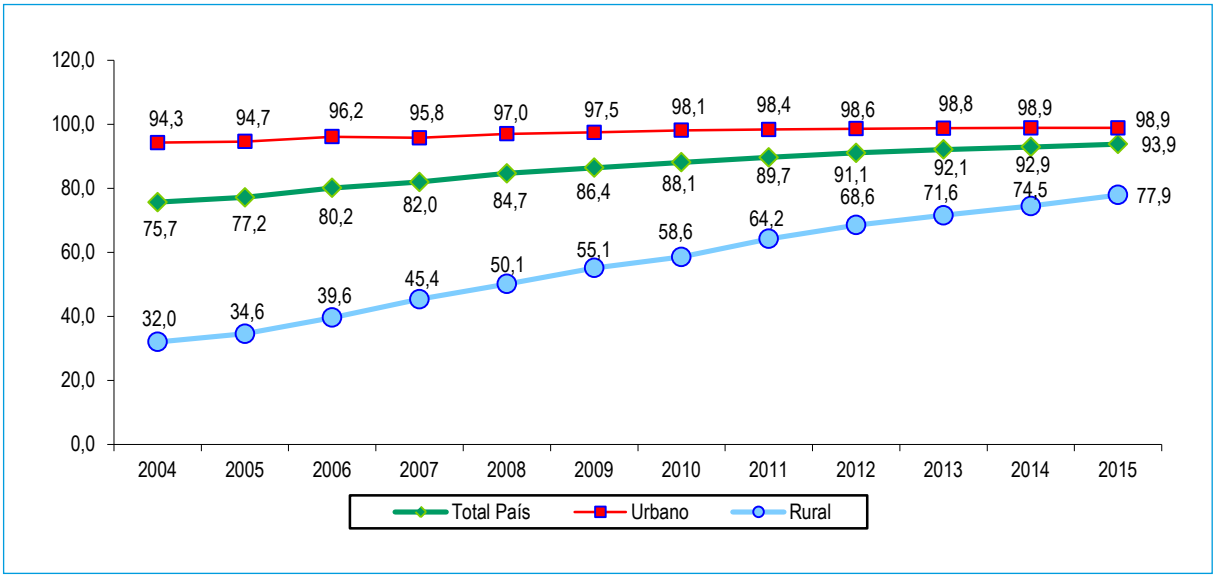

Fuente: Instituto Nacional de Estadística e Informática- Encuesta Nacional de Hogares.

3.4.11 Evolución del acceso a las tecnologías de información y comunicación y equipamiento en los hogares

En el año 2015, el 87,2% de los hogares disponían de telefonía móvil o celular y el 24,5% de telefonía fija. Los hogares con telefonía móvil se han incrementado respecto al año anterior en 2,3 puntos porcentuales. Por otro lado, el 32,6% de los hogares tienen al menos una computadora y el 23,2% tienen acceso a Internet desde sus hogares.

GRÁFICO Nº 3.18
PERÚ: HOGARES CON ACCESO A TELEFONÍA FIJA Y MÓVIL, 2004-2015
(Porcentaje respecto del total de hogares)

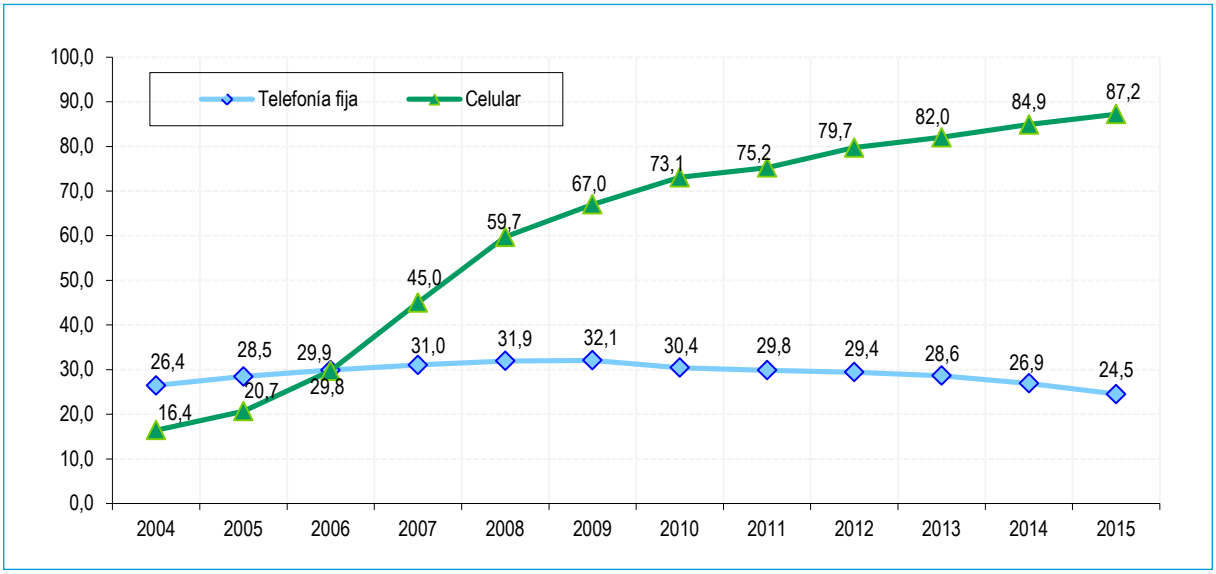

Fuente: Instituto Nacional de Estadística e Informática- Encuesta Nacional de Hogares.

GRÁFICO Nº 3.19
PERÚ: HOGARES CON AL MENOS UNA COMPUTADORA Y ACCESO A INTERNET 2004-2015
(Porcentaje respecto al total de hogares)

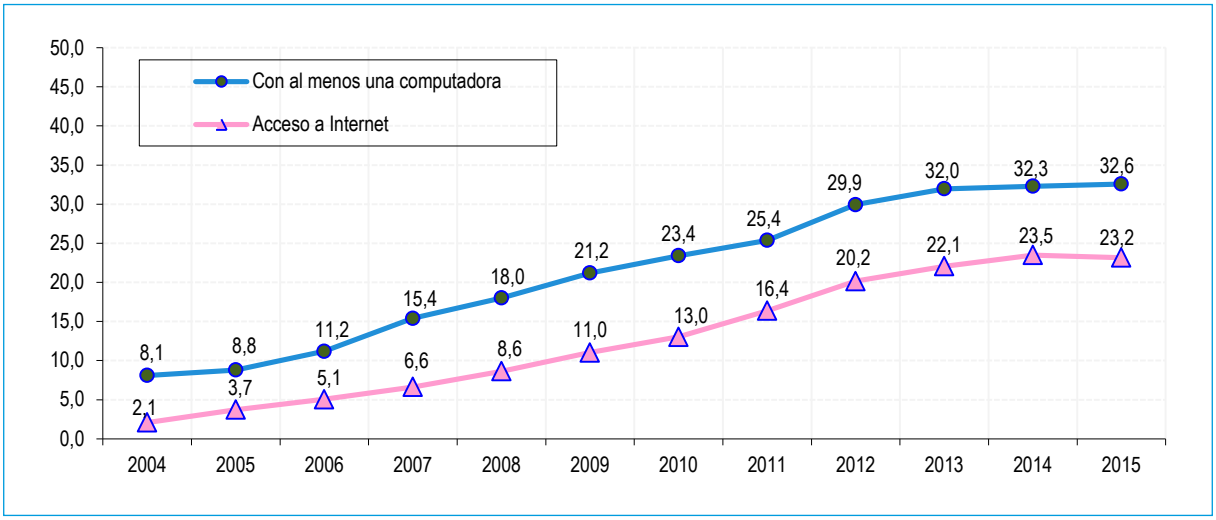

Fuente: Instituto Nacional de Estadística e Informática- Encuesta Nacional de Hogares.

• *Equipamiento del hogar*

En los últimos años los hogares han incrementado la adquisición de equipos y artefactos electrodomésticos. Así, en el 2015 el 79,6% de los hogares disponía de televisor a color, el 84,4% de cocina a gas, el 50,7% tenía refrigeradora o congeladora, el 27,0% poseía lavadora y el 10,3% tenía auto o camioneta. Respecto al 2014 se aprecia un incremento en el porcentaje de hogares con cocina a gas en 3,3 puntos porcentuales, en 2,3 puntos porcentuales los que disponen de refrigeradora o congeladora y en 2,8 puntos porcentuales los hogares con lavadora.

GRÁFICO Nº 3.20
PERÚ: HOGARES CON TENENCIA DE TELEVISIÓN A COLOR, COCINA A GAS, REFRIGERADORA, LAVADORA, AUTO O CAMIÓN, 2005-2015
(Porcentaje respecto al total de hogares)

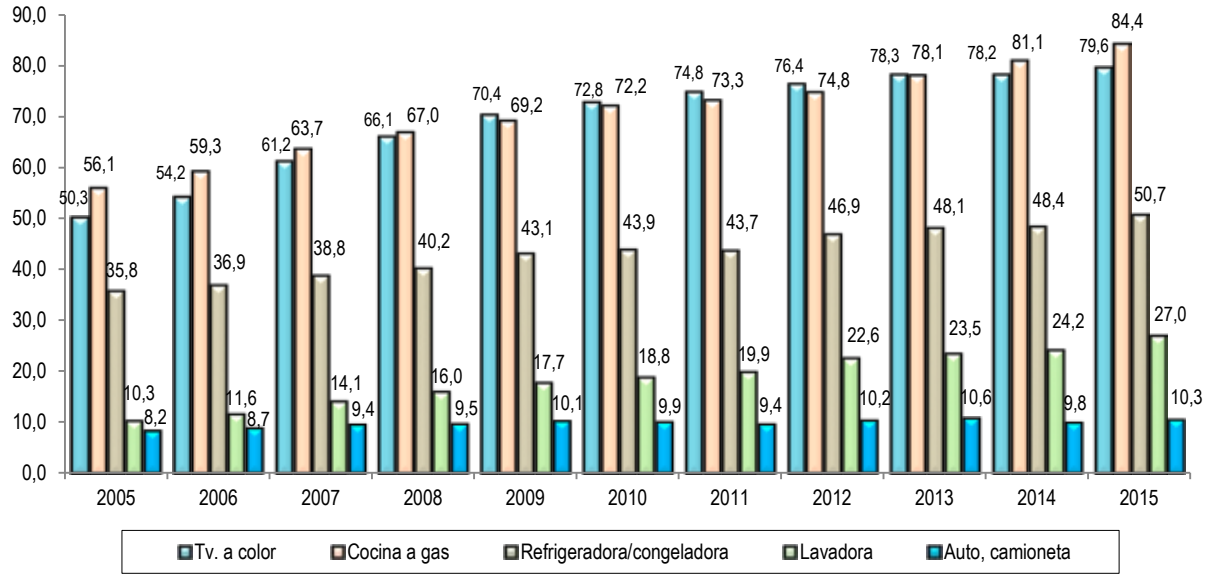

Fuente: Instituto Nacional de Estadística e Informática- Encuesta Nacional de Hogares.

IV. Multidimensionalidad de la Pobreza

IV. Multidimensionalidad de la Pobreza

4.1 La pobreza un fenómeno multidimensional

Estudios e investigadores especializados han demostrado que la pobreza es un fenómeno multidimensional y multicasual, por ello vivir en pobreza no solo implica la falta de bienes o servicios necesarios para el bienestar material, sino también la oportunidad de vivir una vida digna. Los años de vida pueden acortarse prematuramente o puede discurrir difícil, dolorosa o riesgosa, asimismo, puede estar privada de conocimientos y comunicación. También se puede denegar la confianza y el respeto por sí mismo, así como el respeto de los demás. Todos son aspectos de la pobreza que limitan y afectan la vida de las personas.

Un aspecto de la pobreza es aquella que se mide con el indicador de pobreza monetaria; respecto a la disponibilidad de recursos en relación con un mínimo, mide la adecuación o no de los recursos respecto a un mínimo (línea de pobreza total o extrema). Este método, no considera las condiciones materiales de vida que son producto de la acumulación en activos en el tiempo o de servicios prestados por el estado. El patrimonio de los hogares no está comprendido en la estimación de la pobreza monetaria. Aunque este concepto se ocupa de una dimensión importante de la pobreza, muestra solo una imagen parcial de las muchas formas en que se afecta la vida humana. Es probable de que alguien disfrute de buena salud y viva mucho tiempo pero es analfabeto, con lo cual queda excluido del aprendizaje, de la comunicación y la interacción con otros. Otra persona, puede estar alfabetizada y haber estudiado educación universitaria pero está susceptible de morir de forma prematura por enfermedades epidemiológicas o por accidente. Otra tercera persona, puede estar excluida de la participación en el importante proceso de adopción de decisiones que afectan su vida.

Con la finalidad de conocer las otras dimensiones de la pobreza, el Instituto Nacional de Estadística e Informática desde hace algunos años viene presentando algunas otras dimensiones de la pobreza, tales como la pobreza por Necesidades Básicas Insatisfechas y la pobreza medida por déficit calórico.

4.1.1 Evolución de las Necesidades Básicas Insatisfechas -NBI

Se considera población con al menos una Necesidad Básica Insatisfecha, a aquella que padece de al menos una de las cinco siguientes carencias: i) a los que residen en viviendas con características físicas inadecuadas, es decir en viviendas con paredes exteriores de estera, o de quincha, piedra con barro o madera y piso de tierra; ii) a la población que pertenece a hogares en viviendas en hacinamiento (más de 3 a 4 personas por habitación, sin contar con el baño, cocina, pasadizo y garaje); iii) a los que residen en viviendas sin ningún tipo de servicio higiénico; iv) a la población en hogares con niños y niñas de 6 a 12 años de edad que no asisten al colegio; v) población en hogares con alta dependencia económica, es decir a aquella que residen en hogares cuyo jefe de hogar tiene primaria incompleta (hasta segundo año) y con 4 o más personas por ocupado o sin ningún miembro ocupado.
En el año 2015, el 19,4% de la población del país habitaba en hogares con al menos una Necesidad Básica Insatisfecha, respecto a lo registrado el año 2014 (19,7%) disminuyó en 0,3 punto porcentual. Entre el 2009-2015 decreció en 7,4 puntos porcentuales y respecto al año 2004 en 15,2 puntos porcentuales, al pasar de 34,6% a 19,4% en el 2015.

GRÁFICO Nº 4.1
PERÚ: EVOLUCIÓN DE LA POBLACIÓN CON AL MENOS UNA NECESIDAD BÁSICA INSATISFECHA, 2004 - 2015
(Porcentaje)

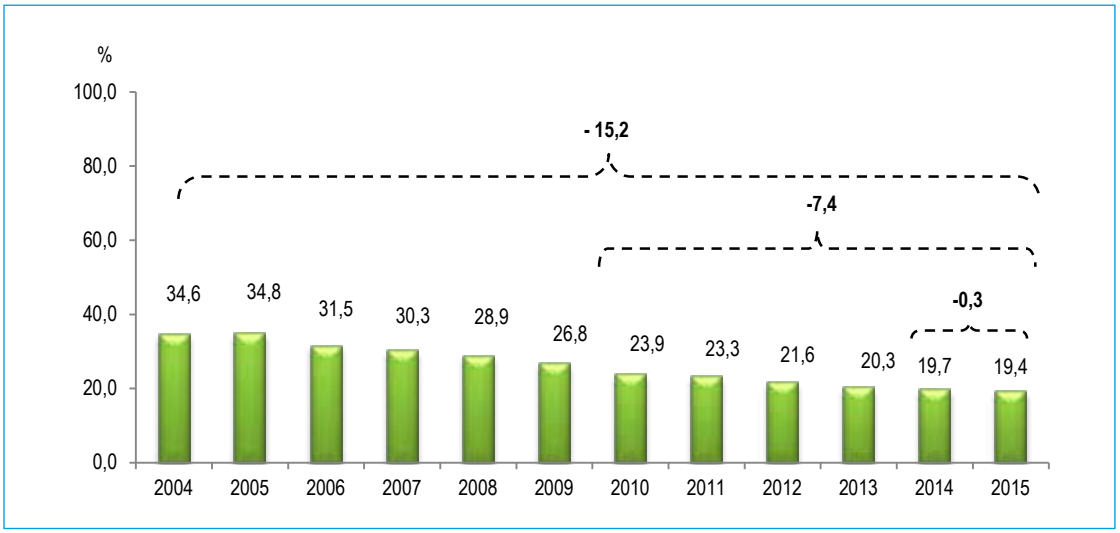

Fuente: Instituto Nacional de Estadística e Informatica - Encuesta Nacional de Hogares.

El promedio nacional oculta los contrastes de la incidencia de las carencias entre Lima Metropolitana con el interior del país, entre las áreas urbana y rural y entre regiones naturales. Así, mientras que las carencias de necesidades básicas afectaron al 8,4% de los habitantes de la ciudad capital, en el área rural afectó al 37,7% de la población, siendo casi el triple del área urbana (13,7%). Entre los años 2014 y 2015, la población con al menos una NBI disminuyó en 0,2 punto porcentual en el área urbana y rural, en cada caso. Entre el 2009-2015, la población con alguna NBI, en el área urbana se redujo en 4,8 puntos porcentuales y en el área rural en 11,9 puntos porcentuales.

CUADRO N° 4.1
PERÚ: EVOLUCIÓN DE LA POBLACIÓN CON AL MENOS UNA NECESIDAD BÁSICA INSATISFECHA, SEGÚN ÁMBITO GEOGRÁFICO, 2004 - 2015
(Porcentaje respecto del total de población de cada año y ámbito geográfico)

Ámbito geográfico	Anual												Variación (en puntos porcentuales)	
	2004	2005	2006	2007	2008	2009	2010	2011	2012	2013	2014	2015	2015-2014	2015-2009
Total	**34,6**	**34,8**	**31,5**	**30,3**	**28,9**	**26,8**	**23,9**	**23,3**	**21,6**	**20,3**	**19,7**	**19,4**	**-0,3**	**-7,4**
Urbana	21,7	21,8	19,1	19,1	19,5	18,5	15,8	15,8	14,4	14,0	13,9	13,7	-0,2	-4,8
Rural	64,7	66,3	62,4	59,1	53,5	49,6	46,5	44,9	43,0	39,7	37,9	37,7	-0,2	-11,9
Región natural														
Costa	20,7	21,1	17,5	16,4	17,5	16,5	14,0	14,5	12,9	12,4	12,0	11,3	-0,7	-5,2
Sierra	48,5	47,7	44,2	41,9	36,5	32,5	28,8	27,4	26,0	23,9	22,4	22,6	0,2	-9,9
Selva	54,4	57,5	56,5	57,3	56,0	55,0	52,5	49,6	46,9	46,3	45,7	45,6	-0,1	-9,4
Dominio geográfico														
Costa urbana	22,8	20,3	17,8	18,7	20,1	18,7	16,0	16,0	14,5	14,1	13,4	13,6	0,2	-5,1
Costa rural	55,5	55,7	50,5	47,1	45,9	45,9	44,3	40,8	37,6	30,3	28,6	27,7	-0,9	-18,2
Sierra urbana	27,2	23,3	22,7	23,0	20,9	20,0	15,9	15,1	14,1	13,1	12,9	13,8	0,9	-6,2
Sierra rural	64,0	66,1	61,2	57,2	49,5	43,3	40,2	38,6	37,2	34,0	32,0	31,7	-0,3	-11,6
Selva urbana	37,0	42,8	41,2	44,9	44,2	42,2	41,0	36,7	34,8	35,0	35,4	35,5	0,1	-6,7
Selva rural	72,1	72,9	73,4	71,3	70,0	70,4	66,7	66,2	63,3	61,6	60,3	60,6	0,3	-9,8
Lima Metropolitana	15,1	17,5	13,2	11,6	12,7	12,0	9,8	11,0	9,5	9,3	9,6	8,4	-1,2	-3,6

Nota: Valores ajustados a las proyecciones de población a partir del Censo de Población de 2007.
Fuente: Instituto Nacional de Estadística e Informatica - Encuesta Nacional de Hogares.

4.1.2 Indicadores de Necesidades Básicas Insatisfechas

Un análisis del indicador sintético de NBI por componentes permite conocer cuáles son las necesidades básicas insatisfechas de mayor incidencia en la población, información necesaria para la formulación y ejecución de políticas y programas sociales orientados a su atención.

De los cinco indicadores de necesidades básicas que componen el indicador global de NBI, las características asociadas a la calidad de la vivienda y el acceso a los servicios públicos son las de mayor incidencia. Así, en el año 2015, el 8,0% de la población carece de servicios higiénicos, el 7,4% se encuentra en hogares hacinados, el 6,5% reside en viviendas con características físicas inadecuadas, el 1,1% reside en hogares con alta dependencia económica y el 0,6% reside en hogares donde existe al menos un niño entre los 6 y 12 años de edad que no asiste a la escuela.

CUADRO N° 4.2
PERÚ: INDICADORES QUE COMPONEN LAS NECESIDADES BÁSICAS INSATISFECHAS, 2004 - 2015
(Porcentaje respecto del total de población de cada año)

Indicadores de NBI	Anual											
	2004	2005	2006	2007	2008	2009	2010	2011	2012	2013	2014	2015
Con al menos una NBI	**34,6**	**34,8**	**31,5**	**30,3**	**28,9**	**26,8**	**23,9**	**23,3**	**21,6**	**20,3**	**19,7**	**19,4**
Con 1 NBI	23,5	24,1	22,5	21,6	20,6	20,1	18,2	17,9	16,5	15,9	15,6	15,6
Con 2 a 5 NBI	11,0	10,7	9,0	8,7	8,2	6,7	5,7	5,4	5,1	4,4	4,1	3,8
Población en viviendas con características físicas inadecuadas	10,4	10,4	9,7	9,1	9,0	8,1	7,2	7,4	6,8	6,9	6,7	6,5
Población en viviendas con hacinamiento	13,6	12,9	11,9	12,3	11,6	11,0	9,6	9,6	8,9	8,3	7,6	7,4
Población en viviendas sin servicios higiénicos	19,6	19,7	17,6	16,9	15,6	13,6	11,9	10,7	9,6	8,5	8,2	8,0
Población en hogares con niños que no asisten a la escuela	3,2	3,1	1,9	1,4	1,3	1,1	1,3	1,1	1,3	1,2	0,7	0,6
Población en hogares con alta dependencia económica	1,4	1,9	1,4	1,3	1,4	1,1	0,9	1,1	0,9	0,9	1,1	1,1

Nota: Valores ajustados a las proyecciones de población a partir del Censo de Población de 2007
Fuente: Instituto Nacional de Estadística e Informatica - Encuesta Nacional de Hogares.

4.2 Método Integrado (MI)

Ante las limitaciones que presenta el método de Necesidades Básicas Insatisfechas, por no incorporar en sus indicadores los efectos o cambios de la coyuntura, se hace necesario complementar sus alcances estructurales, con el enfoque de Línea de Pobreza, en la perspectiva de dimensionar el fenómeno con una visión más amplia y comprensiva.

Al respecto, el cuadro que sigue muestra un posible uso conjunto de ambas aproximaciones metodológicas, derivadas del cruce de NBI y LP. Esta forma de medir la pobreza se denomina **Método Integrado (MI)**. Este método permite captar algunos rasgos descriptivos de la heterogeneidad de la pobreza. Así, se genera grupos de población, susceptibles de atribuirles una connotación particular: **i)** Pobres por gasto y por necesidades básicas insatisfechas **(pobres crónicos), ii)** Los que poseen un gasto adecuado pero no satisfacen sus necesidades básicas **(pobres estructurales), iii)** Los que cubren sus necesidades básicas a pesar de un nivel de gasto insuficiente **(pobres coyunturales), iv)** Los no pobres y sin NBI **(socialmente integrados)**.

De acuerdo a esta clasificación en el año 2015, el 32,6% de la población total del país, estaba afectada de algún tipo de pobreza, es decir, o eran pobres por insuficiencia de gastos de consumo (pobres por línea de pobreza) o tenían sus necesidades básicas insatisfechas (pobres por NBI). En esta situación se encuentra, el 16,7% de la población de Lima Metropolitana y el 40,0% de la población al interior del país (resto de país).

Los diferentes tipos de pobreza que afecta a la población están relacionados con las dimensiones de la exclusión social (económica, social y política). **Así, la pobreza estructural o endémica (pobres sólo por NBI)** afecta al 10,9% de la población del país, principalmente a los habitantes de las zonas rurales deprimidas, involucra las tres dimensiones de la exclusión social. Para las personas que pertenecen a esta categoría, las oportunidades de empleo son muy reducidas, los servicios sociales inexistentes o de muy baja calidad y no cuentan con canales para hacer efectiva su participación política como ciudadanos. Por lo general, tampoco tienen un acceso fluido y continuo al transporte y a los medios de comunicación. A nivel de región natural, la mayor proporción de población afectada por este tipo de pobreza está en la Selva (26,6%).

La pobreza crónica (pobres por NBI y gasto) afectó al 8,5% de la población del país, principalmente a los habitantes de zonas rurales (20,6%). Este tipo de pobreza se relaciona tanto con la exclusión económica – debido a los enormes obstáculos que enfrentan quienes la sufren para acceder al mercado de trabajo formal-, como en la exclusión social por la baja calidad de los escasos servicios sociales que reciben.

Los pobres coyunturales o recientes (pobres sólo por gasto), este tipo de pobres sufren principalmente los efectos de la exclusión económica, pero no los de la exclusión social y política en la misma intensidad que los pobres estructurales y crónicos. Su pobreza es resultado de la crisis económica que limita las oportunidades de empleo y reduce significativamente los niveles de ingreso. Por esta razón, son los primeros en beneficiarse del crecimiento y la estabilidad económica. El 13,3% de la población del país son pobres coyunturales, este tipo de pobreza afectó al 9,8% de la población del área urbana y al 24,5% de la rural.

CUADRO N° 4.3
PERÚ: POBLACIÓN CON ALGÚN TIPO DE POBREZA, SEGÚN ÁMBITO GEOGRÁFICO, 2004-2015
(Porcentaje respecto del total de población de cada ámbito geográfico)

Tipo de pobreza /Ámbito geográfico	2004	2005	2006	2007	2008	2009	2010	2011	2012	2013	2014	2015
Total	**100,0**	**100,0**	**100,0**	**100,0**	**100,0**	**100,0**	**100,0**	**100,0**	**100,0**	**100,0**	**100,0**	**100,0**
Población con algún tipo de pobreza 1/	**64,1**	**61,5**	**55,6**	**50,5**	**47,9**	**44,3**	**41,1**	**38,6**	**36,4**	**34,3**	**33,2**	**32,6**
Pobres coyunturales 2/	29,5	26,7	24,8	20,2	19,1	17,4	17,2	15,3	14,8	14,0	13,5	13,3
Pobres estructurales 3/	5,4	5,9	6,5	8,1	10,6	10,8	10,3	10,8	10,6	10,4	10,4	10,9
Pobres crónicos 4/	29,2	28,9	24,3	22,2	18,2	16,0	13,6	12,5	11,0	9,9	9,3	8,5
Socialmente integrados 5/	**35,9**	**38,5**	**44,4**	**49,5**	**52,1**	**55,7**	**58,9**	**61,4**	**63,6**	**65,7**	**66,8**	**67,4**
Lima Metropolitana	**100,0**	**100,0**	**100,0**	**100,0**	**100,0**	**100,0**	**100,0**	**100,0**	**100,0**	**100,0**	**100,0**	**100,0**
Población con algún tipo de pobreza 1/	**47,5**	**47,2**	**36,5**	**29,5**	**28,3**	**23,3**	**21,4**	**21,6**	**20,1**	**18,4**	**17,6**	**16,7**
Pobres coyunturales 2/	32,4	29,7	24,1	17,9	15,5	11,3	11,6	10,7	10,5	9,1	7,9	8,3
Pobres estructurales 3/	2,8	4,7	3,8	4,4	6,6	7,2	5,6	6,0	5,5	5,6	5,8	5,8
Pobres crónicos 4/	12,2	12,7	8,6	7,3	6,1	4,8	4,2	5,0	4,0	3,7	3,8	2,6
Socialmente integrados 5/	**52,5**	**52,8**	**63,5**	**70,5**	**71,7**	**76,7**	**78,6**	**78,4**	**79,9**	**81,6**	**82,4**	**83,3**
Resto de País	**100,0**	**100,0**	**100,0**	**100,0**	**100,0**	**100,0**	**100,0**	**100,0**	**100,0**	**100,0**	**100,0**	**100,0**
Población en situación de pobreza 1/	**71,1**	**67,7**	**63,9**	**59,7**	**56,6**	**53,5**	**49,9**	**46,2**	**43,7**	**41,6**	**40,4**	**40,0**
Pobres coyunturales 2/	28,3	25,4	25,2	21,2	20,6	20,2	19,7	17,3	16,7	16,2	16,0	15,5
Pobres estructurales 3/	6,4	6,4	7,6	9,7	12,4	12,4	12,5	12,9	12,8	12,6	12,6	13,2
Pobres crónicos 4/	36,4	35,8	31,1	28,7	23,5	21,0	17,7	15,9	14,2	12,7	11,8	11,2
Socialmente integrados 5/	**28,9**	**32,3**	**36,1**	**40,3**	**43,4**	**46,5**	**50,1**	**53,8**	**56,3**	**58,4**	**59,6**	**60,0**
Área de residencia												
Urbana	**100,0**	**100,0**	**100,0**	**100,0**	**100,0**	**100,0**	**100,0**	**100,0**	**100,0**	**100,0**	**100,0**	**100,0**
Población con algún tipo de pobreza 1/	**52,7**	**49,7**	**42,6**	**37,2**	**34,8**	**31,2**	**28,7**	**26,8**	**25,2**	**24,3**	**23,7**	**23,5**
Pobres coyunturales 2/	31,0	27,9	24,1	18,0	15,3	12,8	12,8	11,1	10,8	10,4	9,8	9,8
Pobres estructurales 3/	4,5	5,2	5,5	7,0	9,5	9,9	8,6	8,8	8,5	8,3	8,4	9,0
Pobres crónicos 4/	17,2	16,6	13,0	12,1	10,1	8,5	7,2	7,0	5,9	5,7	5,5	4,8
Socialmente integrados 5/	**47,3**	**50,3**	**57,4**	**62,8**	**65,2**	**68,8**	**71,3**	**73,2**	**74,8**	**75,7**	**76,3**	**76,5**
Rural	**100,0**	**100,0**	**100,0**	**100,0**	**100,0**	**100,0**	**100,0**	**100,0**	**100,0**	**100,0**	**100,0**	**100,0**
Población con algún tipo de pobreza 1/	**90,8**	**90,2**	**88,2**	**84,8**	**82,6**	**79,8**	**76,0**	**72,4**	**69,6**	**64,8**	**62,9**	**62,2**
Pobres coyunturales 2/	26,1	23,9	26,8	25,8	29,0	30,2	29,5	27,5	26,7	25,2	25,0	24,5
Pobres estructurales 3/	7,4	7,7	8,8	10,8	13,7	13,1	15,0	16,3	16,6	16,9	16,9	17,1
Pobres crónicos 4/	57,3	58,6	52,6	48,2	39,8	36,5	31,5	28,6	26,3	22,8	21,1	20,6
Socialmente integrados 5/	**9,2**	**9,8**	**11,8**	**15,2**	**17,4**	**20,2**	**24,0**	**27,6**	**30,4**	**35,2**	**37,1**	**37,8**
Región natural												
Costa	**100,0**	**100,0**	**100,0**	**100,0**	**100,0**	**100,0**	**100,0**	**100,0**	**100,0**	**100,0**	**100,0**	**100,0**
Población con algún tipo de pobreza 1/	**52,9**	**49,9**	**41,8**	**35,4**	**33,8**	**29,7**	**27,2**	**25,7**	**24,0**	**22,8**	**21,6**	**21,1**
Pobres coyunturales 2/	32,3	28,9	24,9	19,0	16,3	13,2	13,2	11,2	11,2	10,7	9,6	9,8
Pobres estructurales 3/	4,4	5,6	5,1	6,1	8,5	8,9	7,4	8,0	7,5	7,1	7,2	7,3
Pobres crónicos 4/	16,3	15,5	11,7	10,4	9,0	7,5	6,6	6,5	5,4	5,1	4,8	4,0
Socialmente integrados 5/	**47,1**	**50,1**	**58,2**	**64,6**	**66,2**	**70,3**	**72,8**	**74,3**	**76,0**	**77,2**	**78,4**	**78,9**
Sierra	**100,0**	**100,0**	**100,0**	**100,0**	**100,0**	**100,0**	**100,0**	**100,0**	**100,0**	**100,0**	**100,0**	**100,0**
Población con algún tipo de pobreza 1/	**75,8**	**73,1**	**69,6**	**66,3**	**62,6**	**58,9**	**55,0**	**51,6**	**48,5**	**44,6**	**43,9**	**43,1**
Pobres coyunturales 2/	27,2	25,4	26,2	24,4	26,0	26,4	26,3	24,2	22,5	21,0	21,5	20,5
Pobres estructurales 3/	5,8	5,5	6,8	8,2	9,5	10,0	9,8	10,2	10,0	9,9	10,0	10,6
Pobres crónicos 4/	42,7	42,3	36,6	33,7	27,0	22,5	19,0	17,2	16,0	13,8	12,4	11,9
Socialmente integrados 5/	**24,2**	**26,9**	**30,4**	**33,7**	**37,5**	**41,1**	**45,0**	**48,4**	**51,5**	**55,4**	**56,1**	**56,9**
Selva	**100,0**	**100,0**	**100,0**	**100,0**	**100,0**	**100,0**	**100,0**	**100,0**	**100,0**	**100,0**	**100,0**	**100,0**
Población con algún tipo de pobreza 1/	**78,7**	**78,7**	**76,8**	**71,8**	**68,6**	**67,2**	**63,6**	**59,2**	**57,4**	**56,7**	**55,5**	**55,5**
Pobres coyunturales 2/	24,3	21,3	21,0	14,6	12,6	12,2	11,1	9,6	10,4	10,6	9,8	9,9
Pobres estructurales 3/	8,3	8,6	11,2	16,0	22,2	20,1	23,7	24,0	24,9	25,6	25,1	26,6
Pobres crónicos 4/	46,1	48,9	44,6	41,2	33,9	34,8	28,8	25,6	22,1	20,6	20,6	19,0
Socialmente integrados 5/	**21,3**	**21,3**	**23,2**	**28,2**	**31,4**	**32,8**	**36,4**	**40,8**	**42,6**	**43,3**	**44,5**	**44,5**

1/ **Población en situación de pobreza:** Es aquella población que presenta al menos uno de los siguientes tipos de pobreza: crónica, estructural, coyuntural.
2/ **Pobres coyunturales:** Es aquella población que tiene su nivel de gasto por debajo del valor de la Línea de Pobreza, pero tienen sus Necesidades Básicas Satisfechas.
3/ **Pobres estructurales:** Es aquella población que tiene su nivel de gasto adecuado, es decir, por encima de la Línea de Pobreza, pero tienen sus Necesidades Básicas Insatisfechas.
4/ **Pobres crónicos:** Es aquella población que tiene su nivel de gasto por debajo del valor de la Línea de Pobreza y también tiene sus Necesidades Básicas Insatisfechas.
5/ **Socialmente integrados:** Es aquella población que tiene su nivel de gasto por encima del valor de la Línea de Pobreza y tiene sus Necesidades Básicas Satisfechas.
Fuente: Instituto Nacional de Estadística e Informática-Encuesta Nacional de Hogares.

4.3 Déficit calórico (DC)

Otra forma de medir la incidencia de la pobreza es calculando las deficiencias calóricas. Estas se obtienen comparando el consumo de calorías adquiridas mediante compra, autoconsumo, pago en especies, transferencia de instituciones públicas y privadas; con los requerimientos calóricos de cada individuo de acuerdo con el sexo, edad y hogar por hogar.

Según resultados de la Encuesta Nacional de Hogares del año 2015, el 23,7% de la población del país padecería de déficit calórico. Esto en el supuesto caso, que el consumo de alimentos sea repartido, según las necesidades de cada uno al interior del hogar.

Este tipo de pobreza afecta en mayor medida a la población residente del área rural. Así, mientras en el área urbana el 22,5% de la población padece de este tipo de deficiencia, en el área rural ésta afecta al 27,5% de sus habitantes.

Al examinar los datos por región natural se constata que la Sierra es la región con el mayor porcentaje de población con déficit calórico (31,1%), seguida de la Selva con 21,6%. En cambio, en la Costa incidió en 19,9% y en Lima Metropolitana en 19,5%. En la Ciudad Capital llama la atención el contraste entre ésta cifra y la de pobreza extrema estimada con el método de la línea de pobreza (0,3%), que pone en evidencia que una importante fracción de los residentes en Lima Metropolitana padecería de un insuficiente consumo de calorías.

CUADRO N° 4.4
PERÚ: INCIDENCIA DEL DÉFICIT CALÓRICO, SEGÚN ÁMBITO GEOGRÁFICO, 2007-2015
(Porcentaje respecto del total de población de cada año y ámbito geográfico)

Ámbito geográfico	Anual								2015			
	2007	2008	2009	2010	2011	2012	2013	2014	Estimación	Intervalo de confianza al 95%		CV (%)
										Inferior	Superior	
Nacional	**26,3**	**30,0**	**29,1**	**27,3**	**27,7**	**27,4**	**26,5**	**26,7**	**23,7**	**22,8**	**24,6**	**1,9**
Lima Metropolitana	15,3	19,6	17,3	17,5	20,8	22,4	22,0	20,0	19,5	17,8	21,2	4,5
Resto de País	31,1	34,6	34,3	31,7	30,8	29,6	28,5	29,7	25,7	24,7	26,7	1,9
Área de residencia												
Urbana	21,1	25,1	24,2	23,0	24,0	25,3	24,9	24,6	22,5	21,5	23,6	2,4
Rural	39,7	43,0	42,5	39,6	38,5	33,3	31,1	33,2	27,5	26,1	29,0	2,7
Región natural												
Costa	17,4	22,3	20,6	20,3	22,0	22,5	22,4	22,0	19,9	18,7	21,2	3,2
Sierra	38,7	41,6	40,7	36,6	36,0	35,9	33,6	35,4	31,1	29,6	32,5	2,4
Selva	31,0	32,1	34,9	32,8	30,5	26,1	25,4	24,4	21,6	19,9	23,4	4,2
Dominio geográfico												
Costa urbana	19,4	24,8	24,0	23,2	22,4	22,3	23,2	24,6	20,2	18,3	22,2	4,9
Costa rural	24,5	31,8	31,2	29,3	31,9	25,8	22,3	26,3	22,8	19,4	26,6	8,0
Sierra urbana	32,1	35,4	35,6	31,6	32,0	35,5	33,2	34,5	32,1	30,0	34,4	3,5
Sierra rural	43,9	46,8	45,1	41,1	39,8	36,2	34,1	36,4	29,9	28,1	31,8	3,1
Selva urbana	27,5	27,2	29,9	26,8	24,5	24,3	24,5	22,4	20,7	18,6	23,0	5,4
Selva rural	35,1	37,8	40,9	40,3	38,1	28,7	26,6	27,2	22,8	20,0	25,9	6,5

Nota 1: El indicador del déficit calórico aparente obtenido de la Encuesta Nacional de Hogares; se descompone de acuerdo a las fuentes de adquisición de alimentos en: alimentos adquiridos para consumir en el hogar y alimentos que son consumidos fuera del hogar. La equivalencia a calorías de la primera fuente se obtiene principalmente de la "Tablas Peruanas de Composición de Alimentos" versión 1996; la segunda fuente se mide a través de valores promedios para el consumo de calorías para una persona mayor de 14 años en el desayuno, almuerzo, cena o entre comidas; independientemente del plato servido o el lugar de consumo. Actualmente, la metodología empleada, así como las tablas de composición de alimentos, se encuentra en revisión por el Comité Asesor de Pobreza, por lo que los datos deben considerarse como preliminares.
Nota 2: Valores ajustados a las proyecciones de población a partir del Censo de población de 2007.
Fuente: Instituto Nacional de Estadística e Informatica- Encuesta Nacional de Hogares.

Cuadros Estadísticos

CUADRO N° 4.1
PERÚ: INCIDENCIA DE LA POBREZA, SEGÚN ÁMBITO GEOGRÁFICO, 2004 -2015
(Porcentaje)

Ámbito geográfico	Anual											2015			
	2004	2005	2006	2007	2008	2009	2010	2011	2012	2013	2014	Estimación	Intervalo de confianza al 95%		C.V.
													Inferior	Superior	
Nacional	**58,7**	**55,6**	**49,1**	**42,4**	**37,3**	**33,5**	**30,8**	**27,8**	**25,8**	**23,9**	**22,7**	**21,8**	**20,9**	**22,6**	**2,0**
Lima Metropolitana	44,6	42,4	32,7	25,1	21,7	16,1	15,8	15,6	14,5	12,8	11,8	11,0	9,5	12,6	7,3
Resto de País	64,7	61,2	56,3	50,0	44,2	41,2	37,4	33,3	30,9	29,0	27,8	26,8	25,8	27,8	1,9
Área de residencia															
Urbana	48,2	44,5	37,0	30,1	25,4	21,3	20,0	18,0	16,6	16,1	15,3	14,5	13,6	15,5	3,2
Rural	83,4	82,5	79,3	74,0	68,8	66,7	61,0	56,1	53,0	48,0	46,0	45,2	43,5	46,9	2,0
Dominio geográfico															
Costa urbana	50,8	43,2	37,6	31,7	27,4	23,7	23,0	18,2	17,5	18,4	16,3	16,1	14,5	17,8	5,3
Costa rural	69,3	66,9	62,3	53,8	46,6	46,5	38,3	37,1	31,6	29,0	29,2	30,6	25,8	35,9	8,4
Sierra urbana	46,9	44,0	37,1	31,8	26,7	23,2	21,0	18,7	17,0	16,2	17,5	16,6	14,7	18,7	6,1
Sierra rural	86,7	85,4	83,1	79,2	74,9	71,0	66,7	62,3	58,8	52,9	50,4	49,0	46,9	51,1	2,2
Selva urbana	59,4	58,4	54,6	44,0	32,7	32,7	27,2	26,0	22,4	22,9	22,6	20,7	18,4	23,3	6,0
Selva rural	81,5	82,4	77,3	69,2	62,5	64,4	55,5	47,0	46,1	42,6	41,5	41,1	37,6	44,6	4,3

Nota: Valores ajustados a las proyecciones de población a partir del Censo de Población de 2007.
Fuente: Instituto Nacional de Estadística e Informática - Encuesta Nacional de Hogares.

CUADRO N° 4.2
PERÚ: INCIDENCIA DE LA POBREZA EXTREMA, SEGÚN ÁMBITO GEOGRÁFICO, 2004-2015
(Porcentaje)

Ámbito geográfico	Anual											2015			
	2004	2005	2006	2007	2008	2009	2010	2011	2012	2013	2014	Estimación	Intervalo de confianza al 95%		C.V.
													Inferior	Superior	
Nacional	**16,4**	**15,8**	**13,8**	**11,2**	**10,9**	**9,5**	**7,6**	**6,3**	**6,0**	**4,7**	**4,3**	**4,1**	**3,7**	**4,4**	**4,6**
Lima Metropolitana	2,4	3,5	1,3	0,9	1,0	0,7	0,8	0,5	0,7	0,2	0,2	0,3	0,1	0,8	42,4
Resto de País	22,4	21,1	19,2	15,8	15,2	13,4	10,7	8,9	8,4	6,8	6,2	5,8	5,3	6,3	4,5
Área de residencia															
Urbana	5,7	5,4	4,0	2,9	2,7	2,0	1,9	1,4	1,4	1,0	1,0	1,0	0,8	1,3	11,2
Rural	41,6	41,0	38,1	32,7	32,4	29,8	23,8	20,5	19,7	16,0	14,6	13,9	12,7	15,2	4,6
Región Natural															
Costa	4,6	4,1	2,6	1,9	1,9	1,5	1,5	1,2	1,1	0,8	0,9	0,8	0,5	1,1	18,0
Sierra	32,1	30,8	28,1	24,8	23,4	20,1	15,8	13,8	13,3	10,5	9,2	8,7	7,8	9,7	5,5
Selva	23,6	24,8	22,5	14,6	15,5	15,8	12,5	9,0	8,2	6,9	6,1	6,5	5,4	7,6	8,6

Nota: Valores ajustados a las proyecciones de población a partir del Censo de Población de 2007.
Fuente: Instituto Nacional de Estadística e Informática - Encuesta Nacional de Hogares.

CUADRO N° 4.3
PERÚ: POBLACIÓN CON AL MENOS UNA NECESIDAD BÁSICA INSATISFECHA, SEGÚN ÁMBITO GEOGRÁFICO, 2007 - 2015
(Porcentaje respecto del total de población de cada año y ámbito geográfico)

Ámbito geográfico	Anual								2015			
	2007	2008	2009	2010	2011	2012	2013	2014	Estimación	Intervalo de confianza al 95%		CV (%)
										Inferior	Superior	
Nacional	**30,3**	**28,9**	**26,8**	**23,9**	**23,3**	**21,6**	**20,3**	**19,7**	**19,4**	**18,6**	**20,2**	**2,0**
Lima Metropolitana	11,6	12,7	12,0	9,8	11,0	9,5	9,3	9,6	8,4	7,2	9,8	7,9
Resto de País	38,4	35,9	33,4	30,2	28,8	27,0	25,4	24,4	24,4	23,5	25,4	2,0
Área de residencia												
Urbana	19,1	19,5	18,5	15,8	15,8	14,4	14,0	13,9	13,7	12,9	14,6	3,2
Rural	59,1	53,5	49,6	46,5	44,9	43,0	39,7	37,9	37,7	36,0	39,4	2,3
Dominio geográfico												
Costa urbana	18,7	20,1	18,7	16,0	16,0	14,5	14,1	13,4	13,6	12,2	15,2	5,6
Costa rural	47,1	45,9	45,9	44,3	40,8	37,6	30,4	28,6	27,7	23,6	32,2	7,9
Sierra urbana	23,0	20,9	20,0	15,9	15,1	14,1	13,1	12,9	13,8	12,1	15,6	6,4
Sierra rural	57,2	49,5	43,3	40,2	38,6	37,2	34,0	32,0	31,7	29,8	33,7	3,2
Selva urbana	44,9	44,2	42,2	41,0	36,7	34,8	35,0	35,4	35,5	32,5	38,5	4,3
Selva rural	71,3	70,0	70,4	66,7	66,2	63,3	61,6	60,3	60,6	56,9	64,3	3,1
Departamento												
Amazonas	48,3	47,5	47,3	47,6	40,7	37,5	39,0	42,1	37,2	31,6	43,1	7,9
Áncash	33,3	27,6	24,6	21,6	19,2	19,9	15,4	18,7	18,2	14,7	22,3	10,7
Apurímac	37,1	28,7	31,5	24,8	25,1	24,6	20,8	18,2	13,9	10,8	17,7	12,6
Arequipa	22,9	19,3	20,0	18,1	18,4	14,5	14,1	13,0	11,3	9,0	14,1	11,6
Ayacucho	45,4	39,7	33,0	29,0	31,1	31,7	27,4	28,1	24,9	21,1	29,2	8,3
Cajamarca	45,1	37,4	37,5	31,2	30,7	29,4	25,7	23,6	25,0	21,5	28,9	7,5
Cusco	40,9	38,0	29,9	28,5	24,4	22,8	21,4	17,7	15,9	13,0	19,2	9,9
Huancavelica	60,1	50,5	44,6	42,3	34,7	33,2	30,2	31,1	27,5	23,1	32,3	8,5
Huánuco	46,1	35,5	31,2	27,8	28,9	27,8	26,1	28,4	26,1	22,4	30,2	7,7
Ica	22,5	31,3	22,1	19,4	18,1	14,2	14,0	11,4	12,5	10,2	15,2	10,3
Junín	37,9	36,8	34,2	28,4	29,1	26,3	26,1	23,6	26,9	23,2	30,9	7,3
La Libertad	23,6	23,7	20,3	19,1	14,3	16,8	12,7	12,4	14,7	12,0	18,0	10,3
Lambayeque	22,5	19,9	18,8	19,0	22,1	19,3	14,4	13,7	15,4	12,4	19,0	11,0
Lima 1/	13,8	14,6	14,4	11,2	12,6	10,5	10,3	10,3	9,2	8,0	10,5	6,8
Loreto	68,0	67,1	67,7	64,5	63,3	60,3	57,4	58,3	58,7	53,5	63,7	4,4
Madre de Dios	37,2	38,5	34,5	32,0	32,3	29,4	28,2	30,2	30,6	25,1	36,7	9,7
Moquegua	24,4	19,1	16,1	16,7	13,6	14,0	11,2	9,6	10,6	7,9	14,0	14,4
Pasco	61,1	60,0	53,6	50,1	47,7	48,4	48,9	47,4	44,2	38,2	50,4	7,1
Piura	36,5	37,2	34,6	31,3	30,5	28,8	29,0	26,4	25,5	21,7	29,8	8,2
Puno	38,4	36,9	32,8	30,4	28,4	27,7	28,4	26,1	30,2	25,3	35,7	8,8
San Martín	49,6	49,3	45,7	43,9	43,0	40,0	41,3	40,2	41,7	36,6	47,0	6,4
Tacna	17,8	15,3	14,5	14,5	12,0	12,6	8,0	10,5	10,6	8,0	13,8	14,0
Tumbes	43,5	41,3	33,2	32,6	31,6	29,6	29,7	30,3	26,8	23,1	31,0	7,5
Ucayali	66,6	68,5	66,9	69,0	54,8	50,0	52,0	50,7	47,4	42,1	52,7	5,7

Nota 1: Se considera Población con al menos una Necesidad Básica Insatisfecha, a aquella que padece de al menos una de las siguientes carencias:

- Población en viviendas con características físicas inadecuadas, población que reside en viviendas de paredes exteriores de estera, o de paredes exteriores de quincha, piedra con barro o madera y piso de tierra, o improvisada.
- Población de hogares en viviendas en hacinamiento, población que reside en hogares con más de 3,4 miembros por habitación (sin contar con el baño, cocina, pasadizo, ni garaje).
- Población en viviendas sin servicio higiénico, población que reside en viviendas sin ningún tipo de servicio higiénico.
- Población en hogares con niños que no asisten al colegio, población que reside en hogares donde existe al menos un niño de 6 a 12 años de edad que no asiste al colegio.
- Población en hogares con alta dependencia económica, población que reside en hogares con jefe con primaria incompleta (hasta segundo año) y con 4 o más personas por ocupado, o sin ningún miembro ocupado.

Nota 2: Valores ajustados a las proyecciones de población a partir del Censo de Población de 2007.

1/ Incluye la Provincia Constitucional del Callao.

Fuente: Instituto Nacional de Estadística e Informática - Encuesta Nacional de Hogares.

CUADRO N° 4.4
PERÚ: POBLACIÓN CON DOS O MÁS NECESIDADES BÁSICAS INSATISFECHAS, SEGÚN ÁMBITO GEOGRÁFICO, 2007 - 2015
(Porcentaje respecto del total de población de cada año y ámbito geográfico)

Ámbito geográfico	Anual								2015			
	2007	2008	2009	2010	2011	2012	2013	2014	Estimación	Intervalo de confianza al 95%		CV (%)
										Inferior	Superior	
Nacional	**8,7**	**8,2**	**6,7**	**5,7**	**5,4**	**5,1**	**4,5**	**4,1**	**3,8**	**3,5**	**4,1**	**4,6**
Lima Metropolitana	2,8	2,6	2,2	1,5	1,6	1,5	1,3	0,9	0,8	0,5	1,4	26,5
Resto de País	11,3	10,7	8,7	7,6	7,1	6,8	5,9	5,5	5,2	4,7	5,6	4,5
Área de residencia												
Urbana	5,0	5,0	3,9	3,4	3,0	2,8	2,4	2,3	2,1	1,8	2,4	8,1
Rural	18,4	16,8	14,5	12,2	12,3	11,9	10,9	9,8	9,3	8,4	10,3	5,3
Dominio geográfico												
Costa urbana	5,2	5,5	3,8	3,3	3,3	2,9	2,4	2,4	2,1	1,5	2,8	15,1
Costa rural	13,4	17,1	11,8	12,5	11,1	8,0	8,4	7,7	6,5	4,5	9,4	18,8
Sierra urbana	3,6	3,5	2,2	2,9	1,4	2,2	1,4	1,7	1,2	0,8	1,9	22,3
Sierra rural	15,3	11,7	9,0	7,4	8,0	8,4	6,6	5,9	5,2	4,4	6,1	8,6
Selva urbana	16,4	17,1	15,0	12,9	11,1	9,7	9,1	8,4	9,1	7,5	11,0	9,8
Selva rural	30,4	32,1	32,4	26,3	26,2	24,9	25,0	22,6	23,1	20,4	26,0	6,2
Departamento												
Amazonas	20,1	21,8	19,1	17,8	15,7	13,3	15,7	17,8	13,4	10,0	17,8	14,6
Áncash	5,0	4,3	3,1	1,7	1,7	2,0	2,2	2,3	1,3	0,6	2,8	37,4
Apurímac	8,6	5,4	4,8	3,5	4,8	3,7	2,1	2,8	1,3	0,6	2,6	38,0
Arequipa	6,8	5,4	4,5	3,2	2,3	2,7	3,2	1,7	1,5	0,9	2,5	26,0
Ayacucho	10,9	9,4	6,5	7,6	8,2	6,7	5,6	7,9	4,8	3,4	6,9	18,3
Cajamarca	12,9	9,2	9,1	5,8	6,5	6,0	5,5	4,9	4,0	2,7	5,9	20,3
Cusco	9,4	8,9	4,5	6,6	3,1	5,2	2,6	2,7	1,8	1,0	3,2	28,8
Huancavelica	12,5	8,5	5,0	6,4	5,5	7,0	3,6	4,1	2,3	1,4	3,9	26,9
Huánuco	10,2	10,6	7,0	5,4	5,5	6,6	5,7	5,8	5,2	3,7	7,3	17,3
Ica	8,3	7,7	5,0	4,5	5,0	4,3	2,2	1,2	2,2	1,3	3,6	25,7
Junín	9,6	8,5	9,9	7,0	7,3	4,3	6,4	5,0	6,8	4,9	9,4	16,8
La Libertad	5,6	3,0	3,9	2,2	1,9	2,9	2,5	1,3	2,0	1,3	3,2	23,5
Lambayeque	4,5	5,5	1,7	2,9	5,2	3,9	1,6	2,1	2,5	1,4	4,3	28,0
Lima 1/	3,4	3,4	2,6	1,9	2,2	1,6	1,5	1,1	0,9	0,6	1,4	21,7
Loreto	32,8	31,6	32,5	25,7	27,4	28,9	24,2	19,9	23,0	19,3	27,1	8,7
Madre de Dios	9,4	8,8	9,2	6,3	6,4	6,4	6,4	8,6	4,2	2,4	7,1	27,5
Moquegua	5,7	2,8	2,7	3,7	3,3	2,4	1,2	1,7	1,3	0,6	2,8	39,5
Pasco	16,9	16,3	9,5	11,9	10,5	8,8	8,2	7,2	10,5	7,1	15,3	19,5
Piura	13,4	15,9	10,8	10,7	8,4	7,6	7,5	7,9	5,9	4,2	8,2	17,2
Puno	10,2	8,4	5,8	5,6	5,0	8,8	5,7	5,1	4,1	2,4	6,8	26,6
San Martín	16,5	15,9	14,1	13,2	11,1	9,8	10,2	10,1	11,2	8,6	14,5	13,4
Tacna	4,5	3,7	3,4	2,5	1,5	1,3	1,1	1,0	1,9	1,0	3,5	32,8
Tumbes	17,0	12,2	9,6	8,2	10,2	8,6	8,5	7,3	3,6	2,3	5,5	21,8
Ucayali	29,3	38,0	33,9	31,1	22,5	15,9	16,2	15,5	14,2	10,9	18,3	13,2

Nota: Valores ajustados a las proyecciones de población a partir del Censo de Población de 2007.
1/ Incluye a la Provincia Constitucional del Callao.
Fuente: Instituto Nacional de Estadística e Informática - Encuesta Nacional de Hogares.

CUADRO N° 4.5
PERÚ: POBLACIÓN EN VIVIENDAS CON CARACTERÍSTICAS FÍSICAS INADECUADAS, SEGÚN ÁMBITO GEOGRÁFICO, 2007-2015
(Porcentaje respecto del total de población de cada año y ámbito geográfico)

Ámbito geográfico	Anual								2015			
	2007	2008	2009	2010	2011	2012	2013	2014	Estimación	Intervalo de confianza al 95%		CV (%)
										Inferior	Superior	
Nacional	**9,1**	**9,0**	**8,1**	**7,2**	**7,4**	**6,8**	**6,9**	**6,7**	**6,5**	**6,0**	**7,0**	**4,1**
Lima Metropolitana	5,5	5,3	4,9	3,5	4,0	3,3	3,9	3,5	3,4	2,6	4,4	13,9
Resto de País	10,6	10,7	9,5	8,8	8,9	8,4	8,3	8,2	7,9	7,3	8,6	4,1
Área de residencia												
Urbana	7,1	7,2	6,4	5,4	5,6	5,0	5,3	5,2	5,0	4,5	5,6	5,8
Rural	14,1	13,9	12,8	12,2	12,6	12,3	11,8	11,6	11,3	10,1	12,7	5,7
Dominio geográfico												
Costa urbana	8,7	9,3	7,6	6,4	6,9	6,0	5,8	6,0	5,9	5,0	7,0	8,4
Costa rural	19,0	18,2	15,2	14,3	14,8	12,9	12,4	11,0	10,2	7,5	13,8	15,7
Sierra urbana	1,2	1,3	1,0	1,2	1,1	1,1	0,9	0,8	0,7	0,4	1,2	27,0
Sierra rural	6,2	5,9	5,0	5,3	5,4	5,7	5,0	5,1	4,6	3,7	5,8	11,5
Selva urbana	22,8	22,3	20,5	19,6	18,1	17,8	19,0	18,9	18,1	15,6	20,7	7,2
Selva rural	35,4	35,8	34,9	31,5	33,2	32,1	32,4	31,3	32,2	28,5	36,1	6,1
Departamento												
Amazonas	24,4	26,8	25,0	23,4	22,9	23,2	27,3	25,0	22,5	17,7	28,1	11,9
Áncash	4,7	5,2	4,8	4,4	4,4	3,2	4,5	5,7	4,6	3,1	6,8	19,9
Apurímac	1,6	0,6	1,6	1,5	3,1	1,8	1,8	1,2	0,7	0,3	1,7	48,6
Arequipa	6,4	6,2	5,0	5,0	5,9	4,1	5,3	4,0	3,1	2,1	4,6	20,0
Ayacucho	10,1	13,0	8,2	10,6	7,7	9,1	6,9	8,5	6,9	4,5	10,4	21,5
Cajamarca	7,7	7,4	8,7	5,1	4,9	5,0	4,3	5,3	5,4	3,5	8,3	21,9
Cusco	4,1	4,9	2,3	3,0	2,8	5,0	3,3	2,8	3,2	1,9	5,3	26,2
Huancavelica	4,1	5,0	3,1	3,7	3,2	3,9	2,5	3,0	3,6	2,1	6,3	28,1
Huánuco	5,1	4,6	3,6	4,4	2,6	3,9	5,5	4,4	4,7	3,2	6,8	19,6
Ica	9,5	18,4	9,3	9,9	8,7	7,1	6,1	4,5	5,0	3,6	7,0	16,9
Junín	9,2	8,7	8,1	6,7	10,3	8,8	8,4	7,3	10,6	7,8	14,2	15,1
La Libertad	1,3	1,2	0,5	0,2	0,6	1,1	0,7	0,8	1,2	0,5	2,8	41,5
Lambayeque	2,6	1,5	1,7	1,6	3,0	2,2	1,5	2,0	1,0	0,6	1,8	29,2
Lima 1/	5,6	5,4	5,1	3,5	4,1	3,3	3,9	3,4	3,5	2,8	4,5	12,4
Loreto	29,1	26,6	26,2	24,4	24,7	20,7	21,2	22,3	19,9	15,9	24,6	11,2
Madre de Dios	21,0	19,9	18,0	16,7	13,1	12,5	12,3	14,4	12,3	8,9	16,7	16,0
Moquegua	6,7	6,1	5,1	5,0	5,1	4,5	4,8	3,6	3,6	2,3	5,8	23,9
Pasco	3,1	1,5	2,8	2,8	1,8	2,2	2,3	2,4	2,7	1,0	7,1	50,5
Piura	20,2	19,3	17,7	15,1	15,0	14,4	13,4	13,7	13,8	11,2	17,0	10,8
Puno	8,9	6,6	6,5	7,5	6,4	7,9	5,6	6,5	3,5	1,9	6,3	30,2
San Martín	37,3	39,1	36,7	35,8	33,3	31,7	33,3	33,7	33,0	28,1	38,3	7,9
Tacna	6,8	6,9	5,4	6,3	4,7	5,1	2,9	2,3	3,2	2,0	5,1	23,7
Tumbes	28,3	28,0	22,2	19,8	22,7	21,3	23,2	21,4	17,3	14,2	21,0	10,0
Ucayali	30,6	29,4	25,7	27,0	27,0	26,8	29,6	26,9	25,0	20,5	30,2	9,9

Nota: Valores ajustados a las proyecciones de población a partir del Censo de Población de 2007.
1/ Incluye a la Provincia Constitucional del Callao.
Fuente: Instituto Nacional de Estadística e Informática - Encuesta Nacional de Hogares.

CUADRO N° 4.6
PERÚ: POBLACIÓN EN VIVIENDAS CON HACINAMIENTO, SEGÚN ÁMBITO GEOGRÁFICO, 2007 - 2015
(Porcentaje respecto del total de población de cada año y ámbito geográfico)

Ámbito geográfico	Anual								2015			
	2007	2008	2009	2010	2011	2012	2013	2014	Estimación	Intervalo de confianza al 95%		CV (%)
										Inferior	Superior	
Nacional	**12,3**	**11,6**	**11,0**	**9,6**	**9,6**	**8,9**	**8,3**	**7,6**	**7,4**	**7,0**	**7,9**	**3,3**
Lima Metropolitana	6,5	7,9	6,6	5,2	5,9	4,8	4,7	4,8	3,9	3,2	4,8	10,5
Resto de País	14,9	13,2	13,0	11,6	11,2	10,7	10,0	8,9	9,1	8,5	9,7	3,3
Área de residencia												
Urbana	8,7	8,7	8,1	6,9	7,0	6,2	6,2	5,8	5,7	5,2	6,2	4,7
Rural	21,6	19,1	19,0	17,1	17,0	16,8	14,9	13,4	13,0	12,0	14,2	4,2
Dominio geográfico												
Costa urbana	6,0	6,0	5,9	5,3	5,7	4,6	4,9	4,3	5,9	5,0	7,0	8,4
Costa rural	8,3	9,7	7,9	8,4	7,5	8,7	6,5	5,8	10,2	7,5	13,8	15,7
Sierra urbana	13,1	10,9	11,2	9,6	9,1	8,7	7,7	7,7	0,7	0,4	1,2	27,0
Sierra rural	20,3	16,7	16,1	14,2	14,7	14,7	12,4	11,2	4,6	3,7	5,8	11,5
Selva urbana	16,5	15,1	14,2	13,1	11,0	11,0	12,5	9,8	18,1	15,6	20,7	7,2
Selva rural	32,8	31,5	33,5	30,4	29,0	27,3	26,4	23,8	32,2	28,5	36,1	6,1
Departamento												
Amazonas	25,1	29,8	27,9	24,8	21,2	19,9	20,6	24,1	18,0	14,5	22,1	10,8
Áncash	7,0	5,1	4,9	3,5	4,0	5,2	3,2	3,8	2,5	1,5	4,3	27,3
Apurímac	18,3	17,4	17,5	11,9	11,2	10,0	9,0	6,3	5,6	3,9	8,1	19,1
Arequipa	13,2	10,4	11,8	8,8	9,5	8,6	7,7	7,4	6,9	5,0	9,4	16,1
Ayacucho	15,2	11,0	12,0	10,7	12,6	10,1	9,1	11,2	7,7	5,8	10,3	14,8
Cajamarca	28,9	21,5	22,5	20,6	22,3	21,1	16,8	14,2	13,9	11,2	17,2	11,0
Cusco	17,3	16,2	14,6	13,9	9,2	12,0	10,7	8,3	8,3	6,2	11,0	14,8
Huancavelica	15,4	11,6	10,7	10,2	7,0	8,3	8,4	7,6	6,8	4,9	9,3	16,5
Huánuco	17,7	18,6	15,4	12,4	14,7	14,1	11,2	12,4	10,8	8,5	13,5	11,9
Ica	11,8	9,7	8,6	7,0	5,6	5,1	5,7	4,9	4,8	3,4	6,9	18,3
Junín	16,9	13,3	17,3	14,7	14,2	10,3	11,9	10,2	12,7	10,3	15,6	10,6
La Libertad	6,1	5,8	8,0	6,2	5,7	9,0	5,0	5,2	6,1	4,5	8,3	15,2
Lambayeque	6,6	8,9	6,3	9,2	9,6	8,0	8,0	7,1	8,6	6,5	11,2	13,9
Lima 1/	7,1	8,1	7,0	5,4	6,3	4,8	4,8	4,9	4,0	3,3	4,8	9,7
Loreto	29,0	22,9	26,7	24,3	22,9	22,9	22,8	16,8	20,9	17,2	25,1	9,6
Madre de Dios	15,1	16,4	12,8	9,8	11,2	8,4	9,6	10,4	10,9	7,8	15,1	16,9
Moquegua	10,1	5,7	5,8	6,6	4,8	6,0	2,5	3,4	4,5	2,9	6,7	21,2
Pasco	24,0	21,9	16,9	18,9	15,8	16,2	18,8	17,6	19,4	15,2	24,4	12,0
Piura	7,3	8,5	6,1	7,0	6,5	5,4	6,7	4,5	4,3	3,0	6,3	19,0
Puno	12,5	12,7	12,1	10,3	9,8	9,6	10,6	8,9	7,8	5,6	10,9	16,9
San Martín	18,8	17,9	13,2	12,7	12,0	9,8	10,6	9,6	13,4	10,5	16,8	12,1
Tacna	6,9	6,1	5,9	5,2	4,4	5,1	2,9	6,2	6,5	4,5	9,4	18,9
Tumbes	12,6	4,2	6,0	6,0	6,7	5,4	4,3	3,3	2,6	1,5	4,4	27,2
Ucayali	24,3	24,5	23,0	20,6	18,8	20,5	20,8	19,0	18,7	15,0	23,2	11,2

Nota: Valores ajustados a las proyecciones de población a partir del Censo de Población de 2007.
1/ Incluye a la Provincia Constitucional del Callao.
Fuente: Instituto Nacional de Estadística e Informática - Encuesta Nacional de Hogares.

CUADRO N° 4.7
PERÚ: POBLACIÓN EN VIVIENDAS SIN SERVICIOS HIGIÉNICOS, SEGÚN ÁMBITO GEOGRÁFICO, 2007 - 2015
(Porcentaje respecto del total de población de cada año y ámbito geográfico)

Ámbito geográfico	Anual								2015			
	2007	2008	2009	2010	2011	2012	2013	2014	Estimación	Intervalo de confianza al 95%		CV (%)
										Inferior	Superior	
Nacional	**16,9**	**15,6**	**13,6**	**11,9**	**10,7**	**9,6**	**8,5**	**8,2**	**8,0**	**7,5**	**8,6**	**3,3**
Lima Metropolitana	1,7	1,8	1,7	1,7	1,7	1,3	1,3	1,1	0,9	0,6	1,4	21,9
Resto de País	23,4	21,6	18,9	16,4	14,7	13,3	11,8	11,5	11,3	10,6	12,1	3,3
Área de residencia												
Urbana	7,4	7,7	7,1	6,0	5,0	4,7	4,1	4,2	4,0	3,5	4,5	6,4
Rural	41,1	36,3	31,3	28,2	26,9	24,1	22,0	20,9	21,3	19,8	22,8	3,6
Dominio geográfico												
Costa urbana	8,4	8,5	7,9	6,2	5,5	5,3	4,3	4,3	4,0	3,2	5,0	11,2
Costa rural	31,9	34,7	33,6	32,8	28,9	22,8	17,7	17,2	16,8	13,3	21,0	11,7
Sierra urbana	11,0	10,4	8,7	6,9	5,7	6,0	5,3	5,5	5,4	4,2	7,0	13,0
Sierra rural	44,8	36,6	29,5	26,3	25,3	23,0	21,2	19,9	20,3	18,6	22,2	4,5
Selva urbana	22,0	25,1	24,6	22,3	16,5	14,1	12,4	14,1	13,3	10,9	16,0	9,8
Selva rural	34,7	36,3	35,4	31,7	30,5	28,3	26,3	25,8	26,3	23,0	29,9	6,7
Departamento												
Amazonas	18,0	15,2	14,3	18,4	12,9	9,2	7,5	12,7	11,1	7,9	15,2	16,7
Áncash	24,4	19,5	16,9	14,6	11,8	10,9	9,4	10,1	11,3	8,3	15,3	15,7
Apurímac	25,0	14,5	15,8	13,9	14,8	11,9	10,7	12,8	8,4	6,2	11,4	15,7
Arequipa	9,7	7,9	7,6	7,1	4,9	3,9	4,0	2,8	1,9	1,1	3,1	25,4
Ayacucho	28,6	22,0	16,7	12,5	17,1	17,0	15,6	14,7	13,3	10,5	16,7	11,8
Cajamarca	19,9	16,4	14,6	9,4	8,2	7,4	8,0	7,4	6,6	5,1	8,7	13,7
Cusco	27,9	24,4	16,8	16,4	14,7	10,3	9,3	7,8	5,5	4,0	7,6	16,6
Huancavelica	52,5	40,7	33,7	33,6	28,8	25,9	21,8	23,9	19,2	15,8	23,0	9,5
Huánuco	31,7	21,1	16,3	14,0	14,0	13,3	13,0	14,8	13,5	10,7	17,0	11,7
Ica	11,2	11,2	8,8	6,5	8,5	5,6	3,9	2,8	3,6	2,6	5,0	16,8
Junín	19,9	20,3	17,0	11,9	11,6	11,1	11,1	10,3	9,5	7,4	12,1	12,5
La Libertad	17,2	15,6	12,3	12,9	7,1	7,8	7,0	5,7	7,2	5,3	9,5	14,7
Lambayeque	14,6	12,3	9,7	9,5	12,8	11,3	4,7	4,2	5,7	3,9	8,3	19,4
Lima 1/	4,0	4,2	4,1	3,3	3,3	2,5	2,3	2,1	1,7	1,3	2,2	13,5
Loreto	45,6	51,6	50,8	42,3	40,4	44,8	38,2	37,5	41,4	36,1	47,0	6,8
Madre de Dios	10,4	10,4	12,5	12,3	14,4	14,1	12,8	13,4	11,1	7,1	16,9	22,1
Moquegua	13,3	10,5	7,5	8,7	6,1	5,5	5,0	3,8	3,8	2,5	5,9	21,8
Pasco	48,9	51,1	42,6	39,9	40,3	37,9	34,5	33,3	32,0	26,3	38,2	9,5
Piura	22,0	23,7	21,2	17,9	15,9	15,1	13,6	14,3	12,2	9,2	15,9	13,9
Puno	28,7	25,6	20,3	17,5	17,8	18,9	17,0	15,9	21,9	17,3	27,5	11,9
San Martín	9,5	8,4	9,6	10,4	8,0	6,2	6,6	4,8	4,3	2,8	6,5	21,5
Tacna	7,9	5,8	5,9	4,4	3,5	3,2	1,7	2,5	1,7	1,0	2,9	27,6
Tumbes	21,6	20,4	16,0	14,8	11,1	11,7	9,6	12,4	9,8	7,4	13,0	14,4
Ucayali	44,8	58,6	59,6	59,1	32,5	16,6	16,3	19,6	17,0	13,5	21,2	11,5

Nota: Valores ajustados a las proyecciones de población a partir del Censo de Población de 2007.
1/ Incluye a la Provincia Constitucional del Callao.
Fuente: Instituto Nacional de Estadística e Informática - Encuesta Nacional de Hogares.

CUADRO N° 4.8
PERÚ: POBLACIÓN EN HOGARES CON NIÑOS QUE NO ASISTEN A LA ESCUELA, SEGÚN ÁMBITO GEOGRÁFICO, 2007 - 2015
(Porcentaje respecto del total de población de cada año y ámbito geográfico)

Ámbito geográfico	Anual								2015			
	2007	2008	2009	2010	2011	2012	2013	2014	Estimación	Intervalo de confianza al 95%		CV (%)
										Inferior	Superior	
Nacional	**1,4**	**1,3**	**1,1**	**1,3**	**1,1**	**1,3**	**1,2**	**0,7**	**0,6**	**0,5**	**0,8**	**12,0**
Lima Metropolitana	0,7	0,7	0,6	1,0	0,8	1,3	0,9	0,5	0,7	0,4	1,2	26,4
Resto de País	1,7	1,5	1,3	1,4	1,2	1,0	1,4	0,7	0,6	0,5	0,7	11,7
Área de residencia												
Urbana	0,8	0,7	0,7	1,0	0,9	1,1	0,9	0,5	0,6	0,4	0,8	16,3
Rural	2,8	2,7	2,1	2,1	1,7	2,1	2,3	1,3	0,9	0,7	1,2	15,0
Dominio geográfico												
Costa urbana	0,9	0,7	0,8	0,9	0,8	0,9	1,0	0,4	0,4	0,2	0,7	29,7
Costa rural	2,1	1,4	0,8	1,6	1,4	1,7	1,7	0,8	0,9	0,4	2,1	43,3
Sierra urbana	0,5	0,6	0,8	0,7	0,1	0,3	0,5	0,3	0,3	0,1	0,6	39,0
Sierra rural	2,3	1,9	1,6	1,3	1,0	1,4	1,5	0,6	0,5	0,3	0,9	23,9
Selva urbana	1,8	1,2	0,9	1,7	3,1	2,6	1,1	0,8	0,9	0,5	1,5	27,4
Selva rural	4,8	5,6	4,3	4,5	4,0	4,5	5,0	3,6	1,9	1,2	2,8	21,1
Departamento												
Amazonas	3,2	3,2	1,4	3,2	2,5	1,2	1,4	0,9	0,2	0,1	0,7	58,2
Áncash	1,1	0,6	0,3	0,3	0,4	1,2	0,1	0,7	0,2	0,0	0,7	70,9
Apurímac	0,0	0,2	0,9	0,7	0,2	3,6	1,0	0,3	0,0	0,0	0,0	0,0
Arequipa	0,2	0,2	0,5	0,7	0,1	0,3	0,4	0,1	0,4	0,1	1,5	72,5
Ayacucho	1,8	1,7	1,4	1,6	0,6	0,7	1,3	1,2	0,2	0,0	0,9	82,8
Cajamarca	3,2	1,3	1,4	2,1	1,2	1,2	1,5	0,4	0,8	0,3	1,8	42,5
Cusco	0,8	0,7	1,0	0,7	0,3	0,3	0,5	0,8	0,7	0,3	1,6	43,1
Huancavelica	1,2	0,2	1,0	0,2	0,6	1,3	0,4	0,5	0,4	0,1	1,5	72,5
Huánuco	0,7	1,9	2,5	2,1	2,0	2,4	1,5	1,1	0,6	0,2	1,5	47,3
Ica	0,7	0,1	0,4	0,6	0,4	0,9	0,6	0,3	0,2	0,1	0,8	69,3
Junín	2,0	2,5	1,1	1,2	0,6	0,7	1,3	0,8	0,7	0,2	1,7	49,6
La Libertad	2,7	2,5	2,8	1,0	1,2	1,2	1,3	0,5	0,9	0,4	1,8	38,1
Lambayeque	1,9	1,5	1,8	1,1	1,0	0,7	1,0	1,1	1,1	0,5	2,3	37,7
Lima 1/	0,7	0,7	0,6	1,0	0,9	1,2	0,9	0,4	0,7	0,4	1,1	25,7
Loreto	3,7	4,3	4,1	4,8	6,9	7,4	3,5	2,3	1,4	0,8	2,5	29,6
Madre de Dios	0,3	1,2	0,1	0,6	1,2	1,0	0,1	1,3	0,5	0,1	1,9	68,7
Moquegua	0,7	0,8	0,4	0,3	0,2	0,2	0,3	0,4	0,0	0,0	0,0	0,0
Pasco	1,8	0,7	0,8	0,4	0,8	1,2	1,6	0,4	0,1	0,0	0,6	99,4
Piura	1,5	1,1	0,6	2,1	1,3	1,0	2,4	0,6	0,2	0,1	0,6	57,6
Puno	0,8	1,1	0,7	1,4	0,5	0,7	1,9	0,5	0,4	0,1	1,3	57,1
San Martín	2,6	2,5	1,5	0,9	1,4	2,1	1,3	1,2	0,9	0,3	2,6	55,0
Tacna	0,8	0,2	0,3	0,5	0,5	0,2	1,1	0,0	0,2	0,1	0,8	62,7
Tumbes	0,8	0,6	0,1	0,6	0,9	0,3	0,8	0,1	0,0	0,0	0,0	0,0
Ucayali	2,6	4,3	2,5	1,9	4,0	3,8	4,3	3,2	2,7	1,5	4,6	28,0

Nota: Valores ajustados a las proyecciones de población a partir del Censo de Población de 2007.
1/ Incluye a la Provincia Constitucional del Callao.
Fuente: Instituto Nacional de Estadística e Informática - Encuesta Nacional de Hogares.

CUADRO N° 4.9
PERÚ: POBLACIÓN EN HOGARES CON ALTA DEPENDENCIA ECONÓMICA, SEGÚN ÁMBITO GEOGRÁFICO, 2007 - 2015
(Porcentaje respecto del total de población de cada año y ámbito geográfico)

Ámbito geográfico	Anual								2015			
	2007	2008	2009	2010	2011	2012	2013	2014	Estimación	Intervalo de confianza al 95%		CV (%)
										Inferior	Superior	
Nacional	**1,3**	**1,4**	**1,1**	**0,9**	**1,1**	**0,9**	**0,9**	**1,1**	**1,1**	**0,9**	**1,3**	**8,5**
Lima Metropolitana	0,3	0,4	0,9	0,3	0,7	0,5	0,3	0,6	0,4	0,2	0,8	35,6
Resto de País	1,7	1,8	1,2	1,2	1,3	0,8	1,3	1,4	1,4	1,2	1,6	8,3
Área de residencia												
Urbana	0,9	1,0	0,9	0,6	0,8	0,6	0,5	0,8	0,8	0,6	1,0	13,1
Rural	2,1	2,2	1,6	1,9	1,8	1,7	2,3	2,2	2,0	1,7	2,5	10,0
Dominio geográfico												
Costa urbana	1,2	1,8	1,0	1,0	1,1	0,9	0,7	1,1	1,0	0,7	1,5	18,2
Costa rural	2,1	2,0	2,5	1,9	1,6	0,9	2,4	2,1	2,0	1,2	3,6	28,3
Sierra urbana	1,4	1,4	0,9	0,7	0,8	0,5	0,4	0,6	0,9	0,5	1,5	26,5
Sierra rural	1,9	1,8	1,1	1,5	1,3	1,5	1,8	1,7	1,5	1,1	2,1	14,9
Selva urbana	1,6	0,9	0,9	0,8	0,9	1,0	1,3	1,5	1,3	0,7	2,2	28,4
Selva rural	2,8	3,4	2,7	2,9	3,3	2,5	3,5	3,5	3,5	2,6	4,7	14,7
Departamento												
Amazonas	2,7	2,0	1,4	1,9	1,4	0,8	0,9	1,5	1,6	0,8	3,1	34,5
Áncash	1,6	2,2	1,1	0,6	0,5	1,5	0,7	0,9	0,9	0,4	2,2	46,0
Apurímac	1,5	1,8	1,8	0,6	2,1	1,1	0,9	0,6	0,4	0,1	1,2	57,3
Arequipa	0,8	0,8	1,0	0,5	0,5	0,5	0,4	0,7	0,8	0,3	1,7	40,9
Ayacucho	2,8	2,7	2,2	2,3	2,2	2,0	1,6	1,0	2,0	1,1	3,5	29,5
Cajamarca	1,6	1,0	0,9	0,9	1,4	1,4	1,6	1,8	2,2	1,1	4,4	35,0
Cusco	1,8	1,2	0,5	2,0	1,0	0,6	0,6	0,9	0,1	0,0	0,6	99,7
Huancavelica	1,3	1,8	1,1	2,0	1,1	1,0	0,9	0,7	0,4	0,1	1,7	70,5
Huánuco	3,0	2,0	1,5	1,2	1,6	1,8	2,1	2,2	2,8	1,8	4,2	21,1
Ica	0,2	1,3	0,9	1,0	0,6	0,6	0,2	0,5	1,1	0,6	2,3	36,0
Junín	1,3	2,0	1,4	1,4	1,2	0,2	1,3	1,3	1,1	0,6	2,0	31,6
La Libertad	2,9	2,3	1,5	1,6	1,7	0,7	1,8	1,7	1,5	0,9	2,5	26,0
Lambayeque	2,5	2,2	1,2	0,8	1,5	1,2	1,4	1,5	2,0	1,1	3,6	31,4
Lima 1/	0,3	0,4	1,0	0,4	0,7	0,5	0,3	0,7	0,4	0,2	0,8	32,0
Loreto	1,1	2,8	1,6	2,6	1,9	2,3	2,8	2,9	2,9	1,8	4,5	22,9
Madre de Dios	0,9	0,7	0,6	0,5	0,9	0,8	1,5	0,9	0,3	0,1	1,1	62,8
Moquegua	0,4	0,4	0,2	0,3	0,8	0,2	0,0	0,4	0,2	0,0	1,3	99,9
Pasco	2,1	3,1	1,2	0,5	1,4	0,4	1,0	1,7	0,9	0,4	2,2	45,8
Piura	2,0	3,3	1,5	1,7	2,0	1,8	1,7	2,0	1,4	0,8	2,6	31,3
Puno	0,3	0,6	0,0	0,1	0,0	0,6	0,1	0,3	1,2	0,5	2,5	40,4
San Martín	1,8	1,5	2,2	1,6	1,8	2,4	2,1	2,5	2,5	1,5	4,2	27,2
Tacna	0,6	0,7	0,4	0,6	0,6	0,3	1,0	0,5	0,8	0,2	2,4	58,2
Tumbes	0,7	1,6	1,2	1,1	1,3	0,8	1,5	1,5	1,0	0,4	2,5	46,2
Ucayali	3,5	2,4	2,3	1,4	1,4	1,3	2,4	1,7	1,1	0,6	2,0	29,8

Nota: Valores ajustados a las proyecciones de población a partir del Censo de Población de 2007.
1/ Incluye a la Provincia Constitucional del Callao.
Fuente: Instituto Nacional de Estadística e Informática - Encuesta Nacional de Hogares.

V. Pobreza Subjetiva

V. Pobreza Subjetiva

Generalmente, en la mayoría de casos, los estudios sobre la pobreza no han captado la dimensión subjetiva del bienestar y de la pobreza, restringiéndose a las mediciones objetivas, es decir a la referida a la insuficiencia de recursos monetarios para adquirir una canasta de consumo mínima aceptable socialmente (pobreza monetaria) o como la inadecuación de las condiciones materiales de vida (Necesidades Básicas Insatisfechas).

Poco se sabe sobre la percepción de los hogares o de los individuos sobre su bienestar. Las acciones de las personas están motivadas por sus percepciones las cuales no necesariamente corresponden a la misma realidad para todos. Así, algunas personas u hogares catalogados como no pobres según los criterios del gasto que realizan o de sus ingresos, pueden sentirse pobres. Del mismo modo las personas u hogares que se encuentran en pobreza objetiva monetaria pueden autopercebirse como no pobres al tener como referente una línea de pobreza subjetiva.

Las percepciones de los jefes de hogar se han indagado en la Encuesta Nacional de Hogares. En el módulo de opinión se aborda la percepción del jefe de hogar acerca del bienestar que ocasiona los ingresos del hogar; de las estrategias que tienen los hogares para hacer frente a la insuficiencia de recursos y los impactos percibidos por los problemas padecidos.

5.1 Percepción del bienestar

En el año 2015, el 77,1% de los hogares del país perciben que viven bien o muy bien con los ingresos que obtiene el hogar (76,2% viven bien y el 0,9% muy bien), el 22,9% viven mal o muy mal (22,0% mal y el 0,9% muy mal), es decir, los ingresos corrientes que tiene el hogar son insuficientes para hacer frente al nivel de gasto deseado.

Desagregando esta información por niveles de pobreza, se encontró que el 69,0% de los jefes de hogares en situación de pobreza perciben vivir bien o muy bien (68,4% bien y el 0,6% muy bien) y el 31,0% mal o muy mal (29,8% mal y el 1,2% muy mal). El 34,0% de los hogares pobres extremos viven mal o muy mal.

De los jefes de hogares no pobres, el 21,1% manifestaron que viven mal o muy mal con los ingresos que obtienen, a pesar de que sus niveles de gasto promedio se sitúan por encima de la línea de pobreza, sin embargo, el 78,9% de los jefes de hogares no pobres perciben vivir bien o muy bien.

Este primer acercamiento a la percepción de las condiciones de vida de los hogares hace referencia a la existencia de una brecha importante entre la medición objetiva de la pobreza- que en el caso de la pobreza por consumo afecta al 17,8% de los hogares y al 21,8% de la población- y la percepción del bienestar de los hogares por parte de los jefes de hogar.

Al respecto, se podría precisar que la pobreza objetiva es una medición que se realiza desde fuera de los hogares, con parámetros normativos – canasta básica de consumo– de lo que debería ser mínimamente un nivel de vida digno – línea de pobreza –. Mientras que la percepción sobre las condiciones de vida de los hogares se realiza desde la propia realidad de los hogares, desde la cotidianidad, y antes que estar en referencia a una canasta básica, está relacionada en una combinación de limitaciones, capacidades y posibilidades reales de los hogares.

En los hogares considerados pobres por la línea de gasto, que en su mayoría están integradas por personas con bajos niveles de educación, trabajos de baja productividad, etc., hubiera sido de esperar que la gran mayoría de ellos expresaran estar insatisfechos del nivel de bienestar alcanzado y responder que viven mal. Sin embargo, la percepción de mal o muy mal por parte de los pobres y los pobres extremos alcanzan el 31,0% y al 34,0%, respectivamente, lo que estaría explicado probablemente los bajos niveles de aspiraciones que tendrían los miembros de los hogares pobres o pobres extremos.

CUADRO N° 5.1
PERÚ: PERCEPCIÓN DEL JEFE DE HOGAR ACERCA DEL BIENESTAR QUE PRODUCE EL INGRESO DEL HOGAR, SEGÚN CONDICIÓN DE POBREZA, 2005-2015
(Porcentaje)

Condición de pobreza	2005	2006	2007	2008	2009	2010	2011	2012	2013	2014	2015
Total	**100,0**	**100,0**	**100,0**	**100,0**	**100,0**	**100,0**	**100,0**	**100,0**	**100,0**	**100,0**	**100,0**
Viven muy bien	0,5	0,8	0,8	0,8	0,8	1,1	1,0	1,1	1,0	0,9	0,9
Viven bien	54,2	58,5	59,1	58,0	63,1	67,6	66,5	72,6	75,0	75,6	76,2
Viven mal	41,3	37,3	37,1	37,9	33,3	29,2	30,7	25,0	22,7	22,3	22,0
Viven muy mal	4,0	3,4	3,1	3,3	2,7	2,1	1,7	1,4	1,3	1,2	0,9
Hogar pobre	**100,0**	**100,0**	**100,0**	**100,0**	**100,0**	**100,0**	**100,0**	**100,0**	**100,0**	**100,0**	**100,0**
Viven muy bien	0,3	0,4	0,3	0,4	0,5	0,6	0,6	0,6	0,6	0,7	0,6
Viven bien	43,1	46,9	47,8	46,0	52,3	60,8	57,7	63,9	67,0	67,1	68,4
Viven mal	50,9	46,7	46,7	47,6	42,6	35,3	38,9	33,6	30,3	30,6	29,8
Viven muy mal	5,7	6,0	5,1	6,0	4,6	3,2	2,8	1,9	2,1	1,6	1,2
Pobre extremo	**100,0**	**100,0**	**100,0**	**100,0**	**100,0**	**100,0**	**100,0**	**100,0**	**100,0**	**100,0**	**100,0**
Viven muy bien	0,1	0,3	0,2	0,5	0,5	0,3	1,0	0,1	0,3	0,6	0,4
Viven bien	37,1	39,9	41,3	42,1	47,2	58,5	53,0	61,5	64,7	65,2	65,6
Viven mal	52,7	48,6	49,2	47,8	45,9	35,7	42,2	36,7	33,0	32,1	32,0
Viven muy mal	10,1	11,2	9,3	9,7	6,4	5,5	3,9	1,7	2,0	2,0	2,0
Pobre no extremo	**100,0**	**100,0**	**100,0**	**100,0**	**100,0**	**100,0**	**100,0**	**100,0**	**100,0**	**100,0**	**100,0**
Viven muy bien	0,3	0,5	0,3	0,4	0,5	0,7	0,5	0,7	0,7	0,7	0,6
Viven bien	45,4	49,6	50,1	47,6	54,3	61,6	59,1	64,6	67,6	67,6	69,1
Viven mal	50,2	45,9	45,9	47,5	41,4	35,2	37,9	32,7	29,5	30,3	29,3
Viven muy mal	4,0	4,0	3,7	4,5	3,8	2,5	2,5	2,0	2,1	1,4	1,0
No pobre	**100,0**	**100,0**	**100,0**	**100,0**	**100,0**	**100,0**	**100,0**	**100,0**	**100,0**	**100,0**	**100,0**
Viven muy bien	0,8	1,1	1,1	1,0	1,0	1,3	1,1	1,2	1,1	1,0	1,0
Viven bien	64,9	67,4	65,5	63,5	67,5	70,1	69,4	75,1	77,1	77,7	77,9
Viven mal	32,0	30,1	31,5	33,4	29,6	27,0	28,1	22,5	20,7	20,3	20,2
Viven muy mal	2,3	1,4	1,9	2,1	1,9	1,7	1,4	1,2	1,1	1,1	0,9

Nota: Valores ajustados a las proyecciones de población a partir del Censo de Población de 2007.
Fuente: Instituto Nacional de Estadística e Informática- Encuesta Nacional de Hogares.

De lo señalado se deduce que existiría, a nivel de agrupación, una relación inversa entre incidencia de la pobreza y sensación de bienestar en los hogares, ya que mientras mayor es la incidencia de la pobreza, menor es la sensación de satisfacción de los hogares sobre el nivel de bienestar alcanzado.

Esta constatación corroboraría la explicación realizada anteriormente, que en los hogares pobres por lo general el nivel de sus aspiraciones es bajo, lo que hace que el nivel de insatisfacción del bienestar alcanzado se reduzca solo a una parte de estos hogares. Mientras que, los hogares no pobres a pesar que habrían alcanzado un nivel de bienestar que los aleja de la pobreza, al tener aspiraciones más altas, tienen jefes de hogares que no están satisfechos con el bienestar logrado.

GRÁFICO Nº 5.1
PERÚ: PERCEPCIÓN DEL JEFE DE HOGAR ACERCA DEL BIENESTAR QUE PRODUCE EL INGRESO DEL HOGAR, SEGÚN CONDICIÓN DE POBREZA, 2015
(Porcentaje)

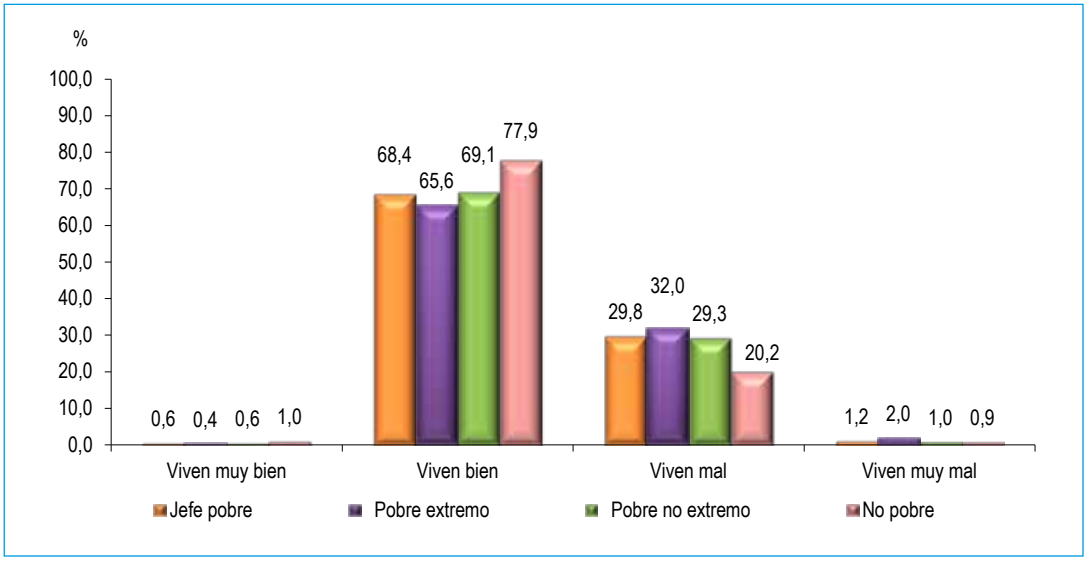

Fuente: Instituto Nacional de Estadística e Informatica - Encuesta Nacional de Hogares.

5.2 Percepción de la situación económica de los hogares.

La Encuesta Nacional de Hogares indaga también acerca de la percepción de los jefes de hogar sobre la situación económica de sus hogares. Uno de los elementos fundamentales que la define es la capacidad de ahorro de los hogares, la existencia de un balance positivo entre ingresos y gastos que pueda ser destinado a cubrir mejor las actuales necesidades y satisfacer otras que con anterioridad no pudieron ser satisfechas.

Los resultados mostraron que en el año 2015, el 12,8% de los hogares del país tenían capacidad de ahorrar parte de los ingresos obtenidos, encontrándose en posibilidad de introducir mejoras en las condiciones en las que vivían en el momento de la encuesta. El resto de hogares (87,2%), se debatían entre estar en una situación que imposibilitaba mejoras, equilibrando apenas los ingresos con los gastos (66,6%), o estar en una situación de deterioro, ya que al no alcanzarle los ingresos para solventar su nivel de gastos, tenían que verse obligado a gastar los ahorros acumulados (8,3%) o vivir el presente endeudándose, consumiendo los ingresos que esperaban obtener en el futuro (12,3%).

De los hogares que se encontraban en situación de pobreza, el 4,9% y de los pobres extremos el 3,9% lograron ahorrar, constituyéndose en ser los únicos que en perspectiva tendrían las expectativas de mejorar sus condiciones de vida y posiblemente salir de la pobreza. La mayoría de los hogares pobres y pobres extremos llegarían a equilibrar precariamente sus gastos a los ingresos obtenidos (73,0% y 73,1%, respectivamente). Parte de estos hogares pobres y pobres extremos se verían forzados a equilibrar los egresos con los ingresos debido a que no contarían con capacidad de endeudamiento ni tendrían ahorros a los cuales acudir en caso de emergencia. Los hogares que por su nivel de gasto incurrían en déficit, lo cubrían mediante sus ahorros (8,0% de los pobres y el 7,0% de los pobres extremos) o mediante el endeudamiento (14,1% hogares pobres y el 16,1% pobres extremos).

GRÁFICO Nº 5.2
PERÚ: PERCEPCIÓN DEL JEFE DE HOGAR ACERCA DE LA SITUACIÓN SOCIOECONÓMICA DEL HOGAR POR CONDICIÓN DE POBREZA, 2015
(Porcentaje)

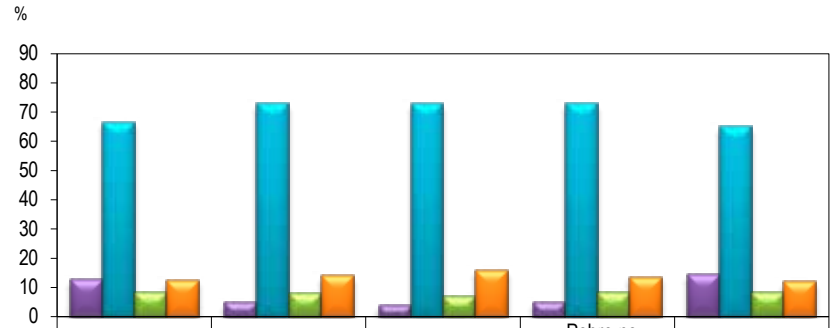

	Total	Hogar pobre	Pobre extremo	Pobre no extremo	No pobre
Lograr ahorrar dinero	12,8	4,9	3,9	5,1	14,6
Apenas logra equilibrar sus ingresos y gastos	66,6	73,0	73,1	73,0	65,1
Se ve obligado a gastar sus ahorros	8,3	8,0	7,0	8,3	8,4
Se ve obligado a endeudarse	12,3	14,1	16,1	13,6	12,0

Fuente: Instituto Nacional de Estadística e Informática- Encuesta Nacional de Hogares.

CUADRO N° 5.2
PERÚ: PERCEPCIÓN DEL JEFE DE HOGAR ACERCA DE LA SITUACIÓN SOCIOECONÓMICA DEL HOGAR, SEGÚN CONDICIÓN DE POBREZA, 2005-2015
(Porcentaje)

Condición de pobreza	2005	2006	2007	2008	2009	2010	2011	2012	2013	2014	2015
Total	**100,0**	**100,0**	**100,0**	**100,0**	**100,0**	**100,0**	**100,0**	**100,0**	**100,0**	**100,0**	**100,0**
Lograr ahorrar dinero	6,0	6,3	8,0	8,5	10,0	10,7	11,1	12,2	11,9	11,5	12,8
Apenas logra equilibrar sus ingresos y gastos	69,6	67,3	61,1	59,9	60,8	61,7	61,9	63,8	65,4	67,3	66,6
Se ve obligado a gastar sus ahorros	5,7	6,3	6,7	7,3	7,5	7,2	7,5	7,6	8,6	8,1	8,3
Se ve obligado a endeudarse	18,7	20,1	24,2	24,3	21,7	20,3	19,4	16,5	14,1	13,1	12,3
Hogar pobre	**100,0**	**100,0**	**100,0**	**100,0**	**100,0**	**100,0**	**100,0**	**100,0**	**100,0**	**100,0**	**100,0**
Lograr ahorrar dinero	2,6	2,8	3,8	4,5	4,4	5,5	5,3	5,9	5,9	5,2	4,9
Apenas logra equilibrar sus ingresos y gastos	70,6	68,5	63,3	63,2	67,5	67,3	68,9	71,1	69,6	73,4	73,0
Se ve obligado a gastar sus ahorros	6,0	6,4	6,3	7,2	6,4	6,9	6,3	6,5	8,6	7,3	8,0
Se ve obligado a endeudarse	20,7	22,2	26,6	25,1	21,6	20,4	19,5	16,5	15,9	14,1	14,1
Pobre extremo	**100,0**	**100,0**	**100,0**	**100,0**	**100,0**	**100,0**	**100,0**	**100,0**	**100,0**	**100,0**	**100,0**
Lograr ahorrar dinero	2,2	2,0	2,2	3,1	3,0	3,2	4,0	4,2	4,0	3,6	3,9
Apenas logra equilibrar sus ingresos y gastos	70,4	71,4	65,2	68,2	73,3	71,8	73,4	75,1	75,1	78,4	73,1
Se ve obligado a gastar sus ahorros	7,3	7,3	6,7	6,2	5,6	7,6	6,1	5,5	7,2	6,6	7,0
Se ve obligado a endeudarse	20,1	19,4	25,9	22,5	18,1	17,5	16,5	15,2	13,7	11,4	16,1
Pobre no extremo	**100,0**	**100,0**	**100,0**	**100,0**	**100,0**	**100,0**	**100,0**	**100,0**	**100,0**	**100,0**	**100,0**
Lograr ahorrar dinero	2,8	3,2	4,3	5,0	5,0	6,2	5,7	6,4	6,4	5,6	5,1
Apenas logra equilibrar sus ingresos y gastos	70,7	67,4	62,6	61,2	65,2	65,8	67,6	70,0	68,1	72,3	73,0
Se ve obligado a gastar sus ahorros	5,5	6,1	6,2	7,6	6,7	6,6	6,3	6,7	9,0	7,5	8,3
Se ve obligado a endeudarse	20,9	23,3	26,8	26,2	23,0	21,3	20,4	16,9	16,5	14,7	13,6
No pobre	**100,0**	**100,0**	**100,0**	**100,0**	**100,0**	**100,0**	**100,0**	**100,0**	**100,0**	**100,0**	**100,0**
Lograr ahorrar dinero	9,2	8,9	10,5	10,4	12,2	12,6	13,0	14,0	13,5	13,0	14,6
Apenas logra equilibrar sus ingresos y gastos	68,5	66,4	59,9	58,3	58,2	59,7	59,7	61,7	64,2	65,8	65,1
Se ve obligado a gastar sus ahorros	5,4	6,2	6,8	7,3	7,9	7,3	7,9	7,9	8,6	8,4	8,4
Se ve obligado a endeudarse	16,8	18,4	22,8	24,0	21,7	20,3	19,4	16,5	13,6	12,8	12,0

Nota: Valores ajustados a las proyecciones de población a partir del Censo de Población de 2007.
Fuente: Instituto Nacional de Estadística e Informática- Encuesta Nacional de Hogares.

5.3 Percepción acerca de los ingresos del hogar

Otro de los temas abordados en la Encuesta Nacional de Hogares es la percepción de los jefes de hogar sobre la evolución del bienestar del hogar producido por los ingresos obtenidos. Este tema es de especial interés en tanto, que las expectativas de la población y de los hogares se encaminan siempre en un proceso natural de mejoramiento de las condiciones de bienestar. Además, la evolución del bienestar es uno de los indicadores aproximados de la percepción del desenvolvimiento de la situación económica en el seno del hogar.

Los resultados revelan que el 55,0% de los jefes de hogar consideran que sus ingresos son más o menos estables, el 23,3% manifiestan que son muy inestables y el 21,7% tienen ingresos estables. Mayor proporción de hogares pobres son más o menos estables (53,7%) y pobres extremos (45,5%) consideran tener ingresos muy inestables, solamente el 8,1% de los pobres y el 6,8% de los pobres extremos manifiestan tener ingresos estables.

GRÁFICO Nº 5.3
PPERÚ: PERCEPCIÓN DEL JEFE DE HOGAR ACERCA DE LOS INGRESOS DEL HOGAR, SEGÚN CONDICIÓN DE POBREZA, 2015
(Porcentaje)

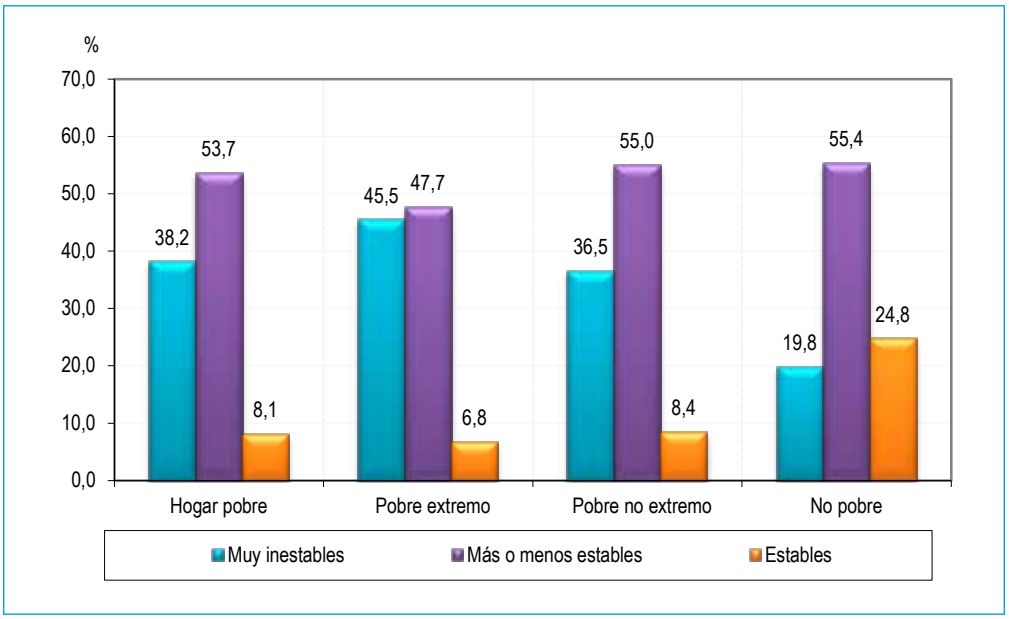

Fuente: Instituto Nacional de Estadística e Informática- Encuesta Nacional de Hogares.

CUADRO N° 5.3
PERÚ: PERCEPCIÓN DEL JEFE DE HOGAR ACERCA DE LOS INGRESOS DEL HOGAR, SEGÚN CONDICIÓN DE POBREZA, 2005-2015
(Porcentaje)

Condición de pobreza	2005	2006	2007	2008	2009	2010	2011	2012	2013	2014	2015
Total	**100,0**	**100,0**	**100,0**	**100,0**	**100,0**	**100,0**	**100,0**	**100,0**	**100,0**	**100,0**	**100,0**
Muy inestables	38,4	40,5	41,3	37,4	33,0	31,8	31,2	27,4	26,2	25,0	23,3
Más o menos estables	44,4	41,1	36,0	37,6	41,5	42,4	43,7	47,6	50,0	51,6	55,0
Estables	17,2	18,4	22,7	25,1	25,5	25,7	25,1	25,1	23,8	23,4	21,7
Hogar pobre	**100,0**	**100,0**	**100,0**	**100,0**	**100,0**	**100,0**	**100,0**	**100,0**	**100,0**	**100,0**	**100,0**
Muy inestables	52,0	57,0	59,2	54,3	48,6	44,8	47,6	44,0	39,3	37,5	38,2
Más o menos estables	41,7	36,7	31,9	35,9	40,8	44,0	42,3	46,5	51,2	54,0	53,7
Estables	6,3	6,3	9,0	9,9	10,6	11,2	10,0	9,5	9,5	8,6	8,1
Pobre extremo	**100,0**	**100,0**	**100,0**	**100,0**	**100,0**	**100,0**	**100,0**	**100,0**	**100,0**	**100,0**	**100,0**
Muy inestables	61,4	69,4	70,5	64,7	56,2	52,1	52,8	49,8	44,9	39,6	45,5
Más o menos estables	35,6	28,2	25,7	29,3	36,2	40,5	40,4	43,9	47,5	55,9	47,7
Estables	3,0	2,4	3,8	6,0	7,6	7,4	6,7	6,3	7,6	4,5	6,8
Pobre no extremo	**100,0**	**100,0**	**100,0**	**100,0**	**100,0**	**100,0**	**100,0**	**100,0**	**100,0**	**100,0**	**100,0**
Muy inestables	48,4	52,2	55,3	50,1	45,6	42,4	46,0	42,3	37,8	37,0	36,5
Más o menos estables	44,1	40,0	34,0	38,5	42,6	45,2	42,9	47,2	52,2	53,5	55,0
Estables	7,5	7,8	10,8	11,4	11,8	12,5	11,0	10,5	10,0	9,5	8,4
No pobre	**100,0**	**100,0**	**100,0**	**100,0**	**100,0**	**100,0**	**100,0**	**100,0**	**100,0**	**100,0**	**100,0**
Muy inestables	25,4	27,9	31,1	29,6	26,7	27,2	26,0	22,6	22,8	21,9	19,8
Más o menos estables	47,0	44,4	38,4	38,3	41,8	41,9	44,1	47,9	49,6	51,0	55,4
Estables	27,7	27,7	30,5	32,1	31,5	30,9	29,9	29,5	27,6	27,1	24,8

Nota: Valores ajustados a las proyecciones de población a partir del Censo de Población de 2007.
Fuente: Instituto Nacional de Estadística e Informática- Encuesta Nacional de Hogares.

5.4 Percepción del jefe de hogar de la condición socioeconómica del hogar

Otro de los temas abordados en la Encuesta Nacional de Hogares 2015, es la percepción del jefe de hogar sobre la condición socioeconómica del hogar sobre la base de escala de 1 (más pobres) a 10 (más ricos). Los resultados muestran que el 15,9% de los jefes de hogar se consideran en la primera escala (más pobres), el 19,1% en la segunda escala (pobre), el 21,2% en la tercera escala.

De acuerdo con la situación de pobreza, los jefes de hogares pobres, el 93,3% percibe pertenecer entre la primera y cuarta escala, el 5,1% en la quinta escala y el 1,1% se perciben pertenecer entre la sexta y décima escala. En cambio, los jefes de hogar no pobres, el 70,6% se percibe pertenecer entre el primer y cuarto escalón.

CUADRO N° 5.4
PERÚ: PERCEPCIÓN DEL JEFE DE HOGAR ACERCA DE LA CONDICIÓN SOCIOECONÓMICA DEL HOGAR, SEGÚN CONDICIÓN DE POBREZA, 2015
(Porcentaje)

Escala de condición socioeconómica del hogar	Total	Pobre	No Pobre
Total	**100,0**	**100,0**	**100,0**
1 más pobres	15,9	34,9	11,5
2	19,1	30,5	16,5
3	21,2	18,2	21,8
4	18,7	9,7	20,8
5	17,6	5,1	20,4
6	5,0	0,6	6,0
7	1,7	0,3	2,0
8	0,5	0,2	0,5
9	0,0	0,0	0,1
10 más ricos	0,0	0,0	0,0
No sabe	**0,4**	**0,6**	**0,3**

Nota: Valores ajustados a las proyecciones de población a partir del Censo de Población de 2007.
Fuente: Instituto Nacional de Estadística e Informática- Encuesta Nacional de Hogares.

5.5 Percepción acerca del nivel de vida de los hogares

Según resultados de la Encuesta Nacional de Hogares 2015, el 35,3% de los jefes de hogar percibe que el ingreso por trabajo independiente se ha incrementado en el último año. Esta percepción es expresada por el 36,4% de los jefes de hogar pobre y por el 35,2% de jefes no pobres.

Por otra parte, el 24,2% de los jefes de hogar manifiesta que sus ingresos por realizar trabajo dependiente ha aumentado. Esta situación es percibida por el 17,6% de los jefes pobres y por el 25,0% de los no pobres.

El 16,5% de los jefes de hogar manifestaron haber mejorado su nivel de vida porque en el hogar se incrementó el número de miembros que trabajan, entre los hogares pobres el 14,2% manifestaron esta percepción y entre los hogares no pobres el 16,7%. Otra de las razones percibidas por los jefes de hogar que mejoraron su nivel de vida e incrementaron sus ingresos es el haber encontrado un mejor trabajo, entre los hogares pobres el 5,2% tienen esta percepción y entre los hogares no pobres el 6,6%.

CUADRO N° 5.5
PERÚ: PERCEPCIÓN DEL JEFE DE HOGAR ACERCA DEL NIVEL DE VIDA DE SU HOGAR, SEGÚN CONDICIÓN DE POBREZA, 2005-2015
(Porcentaje)

Condición de pobreza	2005	2006	2007	2008	2009	2010	2011	2012	2013	2014	2015
Total	**100,0**	**100,0**	**100,0**	**100,0**	**100,0**	**100,0**	**100,0**	**100,0**	**100,0**	**100,0**	**100,0**
Encontró empleo estando sin trabajo	3,5	2,5	4,5	4,2	4,0	3,6	3,8	3,4	4,4	4,4	4,9
Encontró mejor trabajo	9,5	6,3	8,1	7,9	8,9	6,7	6,0	5,6	8,4	7,3	6,5
Trabajan más miembros del hogar	18,4	16,8	15,3	14,0	15,7	14,6	14,5	16,3	16,7	16,0	16,5
Instaló un negocio	4,4	2,1	1,6	2,4	2,0	1,7	1,5	1,6	2,0	1,7	1,6
Donaciones / Transferencias / Rentas	4,9	6,5	8,2	7,2	5,0	4,9	3,7	4,8	7,9	6,1	6,7
Aumentó ingresos por trabajo independiente	35,4	36,2	35,7	36,3	36,3	40,4	42,1	41,5	35,9	37,1	35,3
Aumentó ingresos por trabajo dependiente	20,3	23,7	22,3	22,4	21,6	22,0	23,6	22,3	21,3	25,0	24,2
Otros	3,5	5,9	4,4	5,6	6,5	6,2	4,8	4,5	3,5	2,3	4,3
Hogar pobre	**100,0**	**100,0**	**100,0**	**100,0**	**100,0**	**100,0**	**100,0**	**100,0**	**100,0**	**100,0**	**100,0**
Encontró empleo estando sin trabajo	4,4	2,5	7,0	5,2	7,0	4,2	4,9	5,4	5,3	4,5	2,8
Encontró mejor trabajo	11,2	6,8	8,9	7,5	9,5	8,3	5,2	5,3	4,7	5,5	5,2
Trabajan más miembros del hogar	19,4	15,1	15,1	11,1	12,6	14,7	9,3	13,4	12,6	11,3	14,2
Instaló un negocio	3,6	1,8	0,7	3,0	1,3	1,0	1,6	1,8	1,0	0,3	1,3
Donaciones / Transferencias / Rentas	5,3	6,8	16,0	16,8	8,3	8,7	5,7	10,8	18,8	13,8	19,6
Aumentó ingresos por trabajo independiente	38,7	44,3	35,6	37,0	43,3	44,4	51,7	45,5	41,0	45,8	36,4
Aumentó ingresos por trabajo dependiente	15,9	19,9	13,4	15,3	14,0	14,9	17,1	13,4	12,6	16,4	17,6
Otros	1,4	2,9	3,3	4,1	4,0	3,9	4,7	4,4	4,0	2,4	2,8
Pobre extremo	**100,0**	**100,0**	**100,0**	**100,0**	**100,0**	**100,0**	**100,0**	**100,0**	**100,0**	**100,0**	**100,0**
Encontró empleo estando sin trabajo	0,3	0,6	2,8	3,9	4,8	3,6	1,2	4,0	1,0	11,0	1,1
Encontró mejor trabajo	10,7	8,0	4,2	5,2	6,5	7,2	3,0	4,1	2,3	3,6	4,6
Trabajan más miembros del hogar	19,0	10,6	7,9	5,7	8,1	7,1	7,4	5,9	3,7	3,5	7,2
Instaló un negocio	1,5	1,6	0,4	0,0	0,3	0,9	1,1	2,3	0,5	1,4	2,2
Donaciones / Transferencias / Rentas	8,7	10,9	45,1	38,4	19,2	14,0	13,7	16,9	29,0	17,9	36,0
Aumentó ingresos por trabajo independiente	45,1	60,6	28,6	38,2	43,7	55,4	57,9	47,9	56,8	48,4	35,5
Aumentó ingresos por trabajo dependiente	14,1	6,8	6,6	7,8	14,6	10,2	13,9	16,1	4,0	10,6	11,7
Otros	0,7	0,9	4,5	0,8	2,8	1,7	1,8	2,8	2,7	3,7	1,7
Pobre no extremo	**100,0**	**100,0**	**100,0**	**100,0**	**100,0**	**100,0**	**100,0**	**100,0**	**100,0**	**100,0**	**100,0**
Encontró empleo estando sin trabajo	5,2	2,7	7,9	5,6	7,7	4,3	5,5	5,7	5,9	3,6	3,2
Encontró mejor trabajo	11,3	6,6	9,8	8,1	10,4	8,5	5,5	5,6	5,1	5,7	5,4
Trabajan más miembros del hogar	19,5	15,7	16,6	12,5	13,9	16,3	9,7	14,9	13,9	12,4	15,8
Instaló un negocio	4,0	1,9	0,8	3,8	1,6	1,0	1,7	1,7	1,1	0,2	1,1
Donaciones / Transferencias / Rentas	4,7	6,2	9,9	11,0	5,2	7,6	4,3	9,6	17,3	13,2	15,8
Aumentó ingresos por trabajo independiente	37,6	42,0	37,1	36,7	43,2	42,1	50,6	45,0	38,7	45,5	36,6
Aumentó ingresos por trabajo dependiente	16,3	21,7	14,9	17,3	13,8	15,9	17,6	12,8	13,9	17,2	19,0
Otros	1,6	3,2	3,0	5,0	4,3	4,3	5,1	4,7	4,2	2,3	3,1
No pobre	**100,0**	**100,0**	**100,0**	**100,0**	**100,0**	**100,0**	**100,0**	**100,0**	**100,0**	**100,0**	**100,0**
Encontró empleo estando sin trabajo	3,0	2,5	3,8	4,0	3,5	3,5	3,7	3,1	4,2	4,4	5,1
Encontró mejor trabajo	8,8	6,2	7,9	8,0	8,8	6,3	6,1	5,7	8,9	7,6	6,6
Trabajan más miembros del hogar	17,9	17,5	15,3	14,8	16,3	14,5	15,3	16,7	17,3	16,6	16,7
Instaló un negocio	4,8	2,2	1,8	2,2	2,1	1,9	1,5	1,5	2,1	1,8	1,7
Donaciones / Transferencias / Rentas	4,8	6,5	6,0	4,8	4,4	4,1	3,4	3,8	6,2	5,1	5,2
Aumentó ingresos por trabajo independiente	33,8	33,2	35,8	36,1	35,0	39,6	40,6	40,9	35,1	36,0	35,2
Aumentó ingresos por trabajo dependiente	22,4	25,1	24,7	24,2	23,0	23,4	24,7	23,7	22,7	26,1	25,0
Otros	4,4	7,0	4,7	5,9	6,9	6,6	4,8	4,5	3,4	2,3	4,5

Nota: Valores ajustados a las proyecciones de población a partir del Censo de Población de 2007.
Fuente: Instituto Nacional de Estadística e Informática- Encuesta Nacional de Hogares.

5.6 La participación en organizaciones como capital social

Los individuos, los hogares y las comunidades formulan estrategias complejas e innovadoras para sobrevivir a la pobreza y adversidad, recurriendo a medios que los ayuden a hacerle frente.

Los activos de las personas reducen la vulnerabilidad y aumentan la resistencia a la pobreza. Mientras más activos tiene una persona menor es la vulnerabilidad y mayor su capacidad para hacerle frente, resistirla y evadirse de ella. La erosión de esos activos aumenta la vulnerabilidad y la inseguridad. Los activos utilizados para resistir la pobreza abarcan una mayor diversidad de recursos tangibles e intangibles que pueden clasificarse en general como de orden económico, social, ambiental y personal.

Entre los activos económicos se incluyen la tierra, el ganado, la vivienda, la fuerza de trabajo y el capital financiero, que sientan la base de la generación de ingresos y la producción. Salvo la fuerza de trabajo, los pobres suelen carecer de activos o tenerlos en escasa medida.

La tierra es fundamental para los habitantes de las zonas rurales, así como la vivienda y el derecho seguro a ella es un activo fundamental para el hogar urbano. También la capacidad de las personas para aprovechar las relaciones con otras personas, especialmente sobre la base de la confianza y la reciprocidad, es un activo, es capital social. La participación en la vida social y política es un elemento constitutivo del bienestar de los hogares. Poseer capital social puede ser tanto un factor que preserve los hogares de la pobreza, como un factor que permita a los hogares superarla. Un hogar que pueda movilizar la solidaridad de la comunidad o de otros hogares de su entorno, podrá afrontar con más éxito los choques negativos.

En tiempos de problemas el primer lugar al que se acude en busca de ayuda suele ser la familia u otros miembros de la comunidad. Por ejemplo, enfrentada a una enfermedad, la mujer de un barrio urbano marginal puede compartir la cocina y la atención de los niños. Asimismo, las personas colaboran recíprocamente para satisfacer necesidades inmediatas de alimentos, agua o atención de salud. También, en ocasiones las combinaciones de unidades familiares para formar hogares de mayor tamaño puede reforzar también la resistencia contra la pobreza.

Las relaciones de confianza y reciprocidad constituyen también la base de las organizaciones de la comunidad, que pueden organizarse para negociar con los organismos gubernamentales con el objeto de obtener mejores servicios, como escuelas, postas médicas o abastecimiento de agua. También pueden formarse grupos para adoptar medidas políticas colectivas, llegando con frecuencia a la formación de alianzas más allá de la comunidad.

Sin embargo, los activos sociales pueden erosionarse por la tensión de las relaciones sociales, especialmente la violencia, el alcoholismo y otros tipos de conductas anómalas, y la falta de tiempo para invertir en relaciones sociales.

5.6.1 Tipo de organización en la que participan los miembros del hogar

La Encuesta Nacional de Hogares 2015 captó el tipo de organización y/o asociación en la que participaron los miembros del hogar. Los resultados indicaron que el programa alimentario de Vaso de Leche fue la organización que atrajo la mayor participación de los hogares (7,1%). Le sigue en importancia el rubro de la asociación vecinal (8,4%), de regantes (4,1%), asociación de trabajadores o sindicatos (2,8%), profesionales (2,9%), las rondas campesinas (3,3%) y los Padres de familia (APAFA) (2,3%).

CUADRO N° 5.6
PERÚ: TIPO DE ORGANIZACIÓN Y/O ASOCIACIÓN EN EL QUE PARTICIPAN LOS MIEMBROS DE HOGAR, SEGÚN CONDICIÓN DE POBREZA, 2005-2015
(Porcentaje respecto del total de miembros del hogar)

Condición de pobreza	2005	2006	2007	2008	2009	2010	2011	2012	2013	2014	2015
Total											
Vaso de Leche	13,5	17,0	14,9	13,0	12,5	12,9	12,3	9,9	7,9	7,1	7,1
Asociaciones											
Vecinal	6,6	5,0	8,1	7,9	7,1	7,3	8,0	9,8	8,7	8,3	8,4
Regantes	4,5	4,1	3,2	3,1	3,6	4,3	4,6	4,6	4,3	4,5	4,1
Profesionales	2,9	2,2	2,5	2,9	3,3	3,2	3,3	3,2	3,4	3,1	2,9
Padres de familia (APAFA)	2,1	1,7	1,6	1,7	1,8	2,2	2,0	2,3	2,6	2,1	2,3
Trabajadores o sindicatos	4,9	5,2	5,2	5,5	5,4	5,0	4,5	4,2	3,6	3,0	2,8
Clubes deportivos	3,6	3,9	4,1	3,9	3,7	3,2	3,1	3,3	2,5	2,1	1,7
Rondas campesinas	4,8	4,0	3,4	3,7	3,8	3,7	3,2	3,1	3,4	3,3	3,3
Comedor popular	2,1	2,6	1,8	2,3	1,9	2,0	1,8	1,7	1,3	1,2	1,0
Agrupaciones y/o partidos políticos	1,1	1,6	1,5	1,4	1,2	2,4	1,6	1,4	1,0	1,5	0,8
Clubes de madres	0,9	1,1	1,1	0,8	0,8	0,9	0,8	0,6	0,6	0,4	0,5
No pertenece a ninguna	50,5	52,4	51,6	53,3	53,0	51,8	51,5	52,8	55,8	56,7	58,2
Hogar pobre											
Vaso de Leche	24,9	28,8	26,9	25,1	23,9	25,8	24,7	21,3	16,4	15,5	15,5
Asociaciones											
Vecinal	6,4	4,0	6,9	6,6	6,1	6,6	6,2	6,3	6,8	7,6	8,0
Regantes	5,5	4,4	3,8	4,5	5,1	6,5	6,6	6,2	6,2	6,4	5,8
Profesionales	0,4	0,1	0,0	0,1	0,2	0,3	0,2	0,1	0,3	0,1	0,0
Padres de familia (APAFA)	3,7	2,6	2,7	2,7	3,2	3,6	3,4	4,7	4,7	4,0	4,7
Trabajadores o sindicatos	2,6	2,0	2,2	2,2	2,2	2,0	1,1	1,0	1,1	0,8	0,8
Clubes deportivos	1,6	2,3	2,3	1,9	1,5	1,6	1,3	1,5	0,9	0,6	0,7
Rondas campesinas	9,3	7,6	7,0	7,8	9,3	8,9	7,2	7,1	8,3	8,5	8,6
Comedor popular	3,5	4,1	3,0	3,9	3,7	3,6	3,9	3,1	2,4	2,4	1,7
Agrupaciones y/o partidos políticos	0,6	0,9	0,9	0,8	0,6	1,8	0,7	0,5	0,4	0,9	0,3
Clubes de madres	1,7	1,9	2,0	1,5	1,5	1,9	1,5	1,0	0,9	0,7	0,9
No pertenece a ninguna	33,2	41,2	39,1	39,8	36,9	34,8	34,5	38,5	41,1	40,0	40,5
Hogar No pobre											
Vaso de Leche	8,7	8,2	8,0	7,4	8,0	8,4	8,4	6,8	5,8	5,1	5,2
Asociaciones											
Vecinal	6,7	5,7	8,8	8,5	7,4	7,6	8,6	10,8	9,2	8,5	8,4
Regantes	4,1	3,8	2,9	2,5	3,0	3,6	4,0	4,1	3,8	4,1	3,8
Profesionales	3,9	3,8	3,9	4,2	4,5	4,3	4,3	4,1	4,2	3,8	3,5
Padres de familia (APAFA)	1,4	1,0	1,0	1,3	1,3	1,8	1,6	1,7	2,0	1,7	1,8
Trabajadores o sindicatos	5,9	7,6	6,9	7,0	6,6	6,0	5,5	5,1	4,2	3,6	3,3
Clubes deportivos	4,5	5,1	5,2	4,9	4,6	3,8	3,7	3,8	3,0	2,5	1,9
Rondas campesinas	2,9	1,3	1,3	1,9	1,6	1,8	1,9	1,9	2,2	2,1	2,1
Comedor popular	1,6	1,4	1,1	1,5	1,2	1,5	1,1	1,3	1,1	0,9	0,9
Agrupaciones y/o partidos políticos	1,3	2,2	1,9	1,6	1,4	2,7	1,9	1,7	1,1	1,7	0,9
Clubes de madres	0,5	0,6	0,6	0,5	0,5	0,6	0,6	0,6	0,5	0,3	0,4
No pertenece a ninguna	57,6	60,8	58,8	59,6	59,5	57,8	56,7	56,9	59,5	60,6	62,1

Nota: Valores ajustados a las proyecciones de población a partir del Censo de Población de 2007.
Fuente: Instituto Nacional de Estadística e Informática- Encuesta Nacional de Hogares.

Al analizar la información por condición de pobreza se aprecia que los hogares pobres participan en mayor proporción en el programa alimentario Vaso de Leche (15,5%); mientras que en los hogares no pobres es considerablemente menor, 5,2%. En el caso de los hogares que participan en una asociación vecinal, el porcentaje en los hogares pobres y no pobres es 8,0% y 8,4% respectivamente. La participación de los hogares pobres en rondas campesinas es de 8,6% y no pobres, 2,1%. Por otra parte, la asociación de regantes alcanza la participación de los hogares pobres (5,8%) frente a los hogares no pobres (3,8%).

5.6.2 Participación de la mujer en organizaciones o asociaciones

La contribución de las mujeres peruanas no solo se limita al hogar. Ellas participan cada vez más en la actividad económica y también son responsables de ciertos tipos de trabajo en la comunidad.
Hombres y mujeres realizan importante contribuciones de trabajo voluntario, socialmente valioso para la comunidad, sin embargo, existen claras diferencias de género en cuanto al tipo de trabajo que realizan. Así, los hombres son más activos en grupos cívicos, políticos y profesionales, en tanto las mujeres participan en actividades de apoyo social en organizaciones caritativas, de servicios de salud y educacionales.
Las mujeres peruanas principalmente de los sectores sociales menos favorecidos son las que han formado las redes organizacionales que prestan servicios sociales importantes. La importancia social del trabajo en el hogar y la comunidad trasciende sus efectos económicos. Gracias a este trabajo se "reproduce" la sociedad, no sólo los trabajadores, y en ese sentido, dicho trabajo tiene un valor humano intrínseco que no puede reducirse a unidades de dinero o de tiempo. Merced a esas actividades se enriquecen a las familias y las relaciones de la comunidad, se mantienen las tradiciones culturales y se mejora el desarrollo humano.

Del total de mujeres jefas de hogar en situación de pobreza que participaron en alguna asociación u organización, se hace más extensiva en las jefas pobres donde el 12,1% participa en actividades de programa alimentario (Vaso de Leche), mientras que las mujeres de hogares no pobres participan en menor proporción (4,5%).

GRÁFICO Nº 5.4
PERÚ: JEFE (A) DE HOGARES POBRES QUE PARTICIPAN EN ALGUNA ORGANIZACIÓN Y/O ASOCIACIÓN, 2015
(Porcentaje)

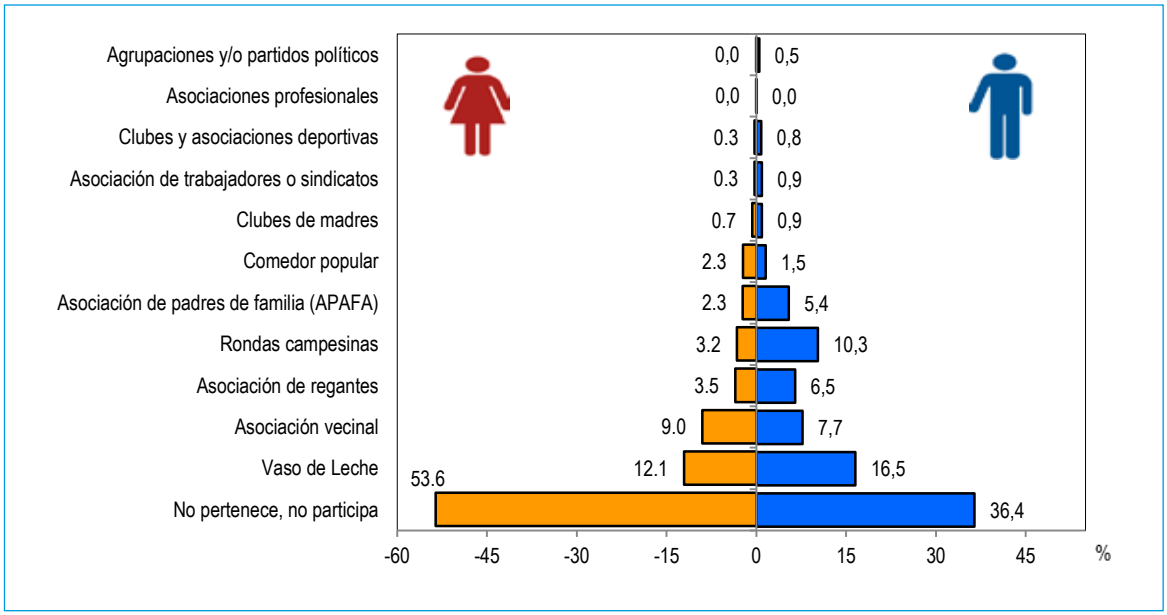

Fuente: Instituto Nacional de Estadística e Informática - Encuesta Nacional de Hogares.

Si bien, la mayoría de las mujeres jefas o esposas participan en programas alimentarios, la segunda actividad en importancia es la relacionada con la asociación vecinal, 9,0% en hogares pobres y 7,9% en hogares no pobres, seguida de la asociación de regantes , 3,5% en hogares pobres y 2,3% en hogares no pobres.

GRÁFICO N° 5.5
PERÚ: JEFE (A) DE HOGARES NO POBRES QUE PARTICIPAN EN ALGUNA ORGANIZACIÓN Y/O ASOCIACIÓN, 2015
(Porcentaje)

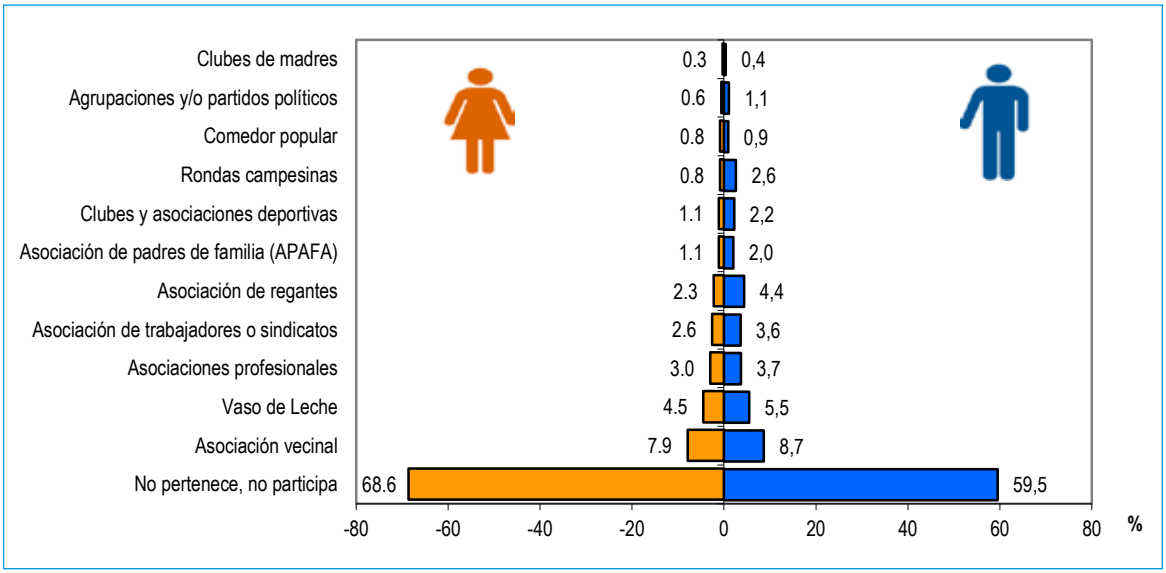

Fuente: Instituto Nacional de Estadística e Informática - Encuesta Nacional de Hogares.

VI. Perfil de la Pobreza

VI. Perfil de la Pobreza

Los hogares y las personas en situación de pobreza se diferencian de los hogares y personas no pobres respecto a varias dimensiones socioeconómicas claramente identificables. En este informe se han seleccionado los rasgos que más diferencian a los pobres de los no pobres. Estas diferencias, en la mayoría de casos, muestran factores generadores de pobreza y sirven para analizar su alcance y significación en la elaboración de Estrategias y Políticas Públicas destinadas a su reducción.

6.1 Perfil de la población por condición de pobreza

La caracterización de los pobres en Perú se construye a partir de la comparación de los hogares y las personas pobres con los que no lo son, en áreas urbanas, rurales, regiones naturales y entre diferentes niveles de pobreza.

6.1.1 Incidencia de la pobreza según edad

En la población infantil y adolescente, la incidencia de la pobreza es alta, pues la falta de recursos en los hogares pobres suele estar asociada con situaciones de riesgo específicas para esta población, tales como la desnutrición, el abandono escolar o la falta de acceso a servicios médicos. Estas circunstancias pueden afectar las oportunidades de niñas, niños y adolescentes para desarrollarse en el futuro, pues los efectos de la pobreza son difíciles de remontar e incluso llegan a ser irreversibles.

Aunque las carencias descritas no son exclusivas de la población infantil y adolescente, es altamente probable que éstas no sólo les acompañen a lo largo de su vida, sino que sean un factor determinante para perpetuar la transmisión intergeneracional de la pobreza.

En el año 2015, la pobreza afectó al 32,3% de los niños/as menores de cinco años de edad, al 32,0% de los que tienen de 5 a 9 años de edad, al 30,6% de los de 10 a 14 años, al 23,5% de los adolescentes de 15 a 19 años de edad y al 22,0% de los que tienen de 35 a 39 años de edad. En el resto de los grupos etarios la incidencia de la pobreza es menor al promedio nacional.

GRÁFICO N° 6.1
PERÚ: INCIDENCIA DE LA POBREZA POR GRUPOS DE EDAD, 2015
(Porcentaje respecto de cada grupo de edad)

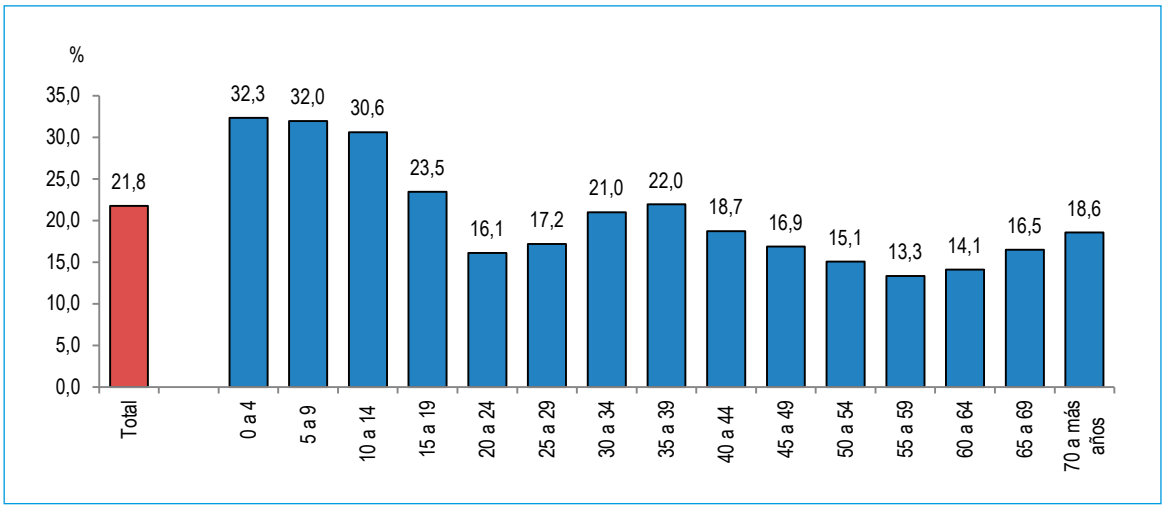

Fuente: Instituto Nacional de Estadística e Informática- Encuesta Nacional de Hogares.

La pobreza incide más en los niños, adolescentes y jóvenes del área rural del país, donde más del 50% de niños/as menores de 15 años son pobres. En los otros grupos de edad, la incidencia de la pobreza fluctúa entre 31% y 49%, aproximadamente. En cambio, en el área urbana en la mayoría de grupos de edad, la pobreza está por debajo al promedio nacional, sin embargo, también son los niños y adolescentes los más afectados (más de 20% en los menores de 15 años).

GRÁFICO N° 6.2
PERÚ: INCIDENCIA DE LA POBREZA POR GRUPOS DE EDAD, SEGÚN ÁREA DE RESIDENCIA, 2015
(Porcentaje respecto de cada grupo de edad)

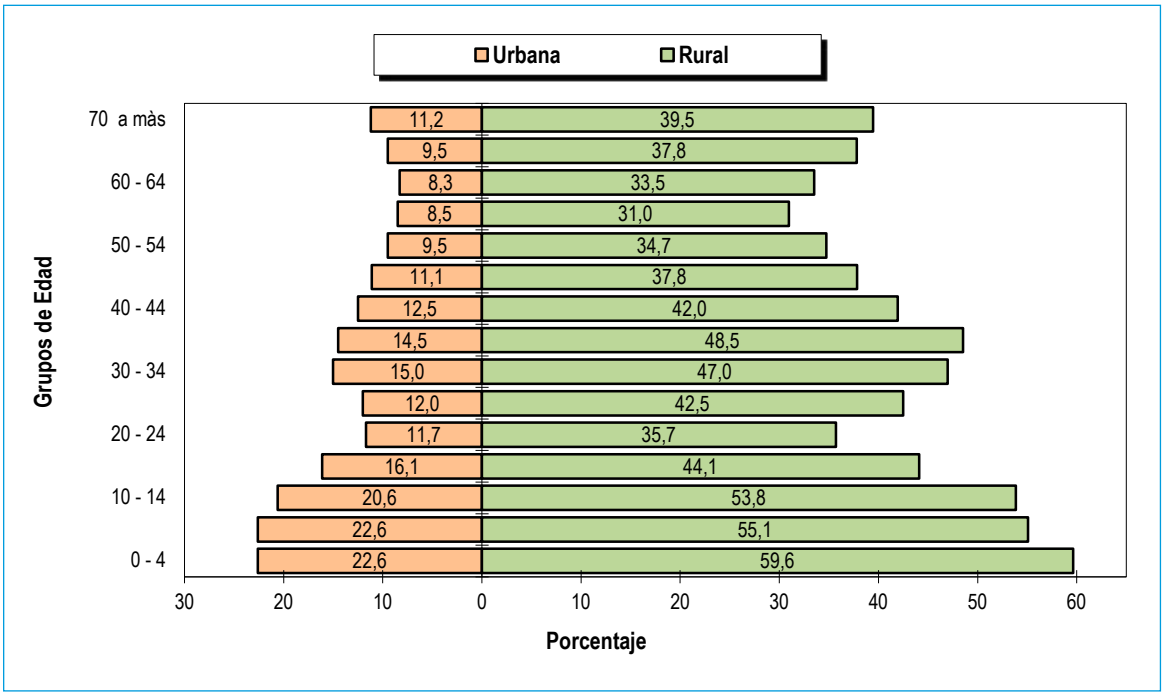

Fuente: Instituto Nacional de Estadística e Informática- Encuesta Nacional de Hogares.

CUADRO N° 6.1

PERÚ: INCIDENCIA DE LA POBREZA, SEGÚN GRUPOS DE EDAD Y ÁREA DE RESIDENCIA, 2009-2015

(Porcentaje respecto del total de población de cada grupo de edad)

Grupos de edad/ Área de residencia	Años							Variación (En puntos porcentuales)	
	2009	2010	2011	2012	2013	2014	2015	2015-2014	2015-2009
Total	**33,5**	**30,8**	**27,8**	**25,8**	**23,9**	**22,7**	**21,8**	**-0,9**	**-11,7**
0 a 4	46,7	42,3	39,6	36,7	35,5	33,6	32,3	-1,3	-14,4
5 a 9	45,7	43,4	40,1	37,7	33,6	34,2	32,0	-2,2	-13,7
10 a 14	43,6	41,3	37,7	34,9	33,9	32,8	30,6	-2,2	-13,0
15 a 19	34,9	31,9	29,1	26,7	24,8	23,4	23,5	0,1	-11,4
20 a 24	26,3	24,5	20,9	18,3	17,7	16,8	16,1	-0,7	-10,2
25 a 29	27,2	24,0	21,6	20,5	18,3	17,8	17,2	-0,6	-10,0
30 a 34	30,4	26,4	25,8	24,7	22,4	21,4	21,0	-0,4	-9,4
35 a 39	31,4	28,5	28,7	26,2	23,7	22,3	22,0	-0,3	-9,4
40 a 44	28,6	26,9	23,5	23,7	20,2	20,8	18,7	-2,1	-9,9
45 a 49	26,0	24,6	22,3	18,6	17,8	17,1	16,9	-0,2	-9,1
50 a 54	22,9	21,3	18,7	17,2	16,5	15,4	15,1	-0,3	-7,8
55 a 59	25,8	21,7	18,1	17,3	16,9	14,8	13,3	-1,5	-12,5
60 a 64	24,8	24,1	21,0	20,7	17,2	14,9	14,1	-0,8	-10,7
65 a 69	30,1	26,1	22,3	21,1	20,8	18,8	16,5	-2,3	-13,6
70 a más años	30,8	29,4	24,7	25,1	22,9	20,4	18,6	-1,8	-12,2
Urbana	**21,3**	**20,0**	**18,0**	**16,6**	**16,1**	**15,3**	**14,5**	**-0,8**	**-6,8**
0 a 4	32,6	29,6	27,8	25,8	25,5	24,6	22,6	-2,0	-10,0
5 a 9	29,6	29,3	27,2	24,0	23,5	24,4	22,6	-1,8	-7,0
10 a 14	28,7	27,1	24,8	22,2	23,2	22,6	20,6	-2,0	-8,1
15 a 19	23,1	21,6	19,4	17,8	17,1	15,6	16,1	0,5	-7,0
20 a 24	17,6	16,9	14,5	12,1	12,7	12,5	11,7	-0,8	-5,9
25 a 29	18,8	16,0	14,9	14,3	12,8	13,1	12,0	-1,1	-6,8
30 a 34	19,8	17,5	17,6	17,0	16,0	15,4	15,0	-0,4	-4,8
35 a 39	21,5	19,3	20,1	17,9	16,8	14,9	14,5	-0,4	-7,0
40 a 44	18,9	17,8	15,2	16,6	13,7	13,9	12,5	-1,4	-6,4
45 a 49	15,6	16,4	14,5	11,1	11,6	11,2	11,1	-0,1	-4,5
50 a 54	12,8	13,1	11,3	10,5	10,8	9,3	9,5	0,2	-3,3
55 a 59	15,1	12,4	10,5	9,9	10,7	9,3	8,5	-0,8	-6,6
60 a 64	13,1	14,1	11,9	13,6	9,7	8,4	8,3	-0,1	-4,8
65 a 69	16,2	16,4	12,7	12,5	12,6	11,2	9,5	-1,7	-6,7
70 a más años	15,6	16,8	12,7	15,0	14,0	12,7	11,2	-1,5	-4,4
Rural	**66,7**	**61,0**	**56,1**	**53,0**	**48,0**	**46,0**	**45,2**	**-0,8**	**-21,5**
0 a 4	78,1	72,5	68,4	65,0	61,9	59,9	59,6	-0,3	-18,5
5 a 9	77,6	71,1	66,7	66,7	57,3	58,2	55,1	-3,1	-22,5
10 a 14	72,1	68,3	63,6	61,5	56,0	55,2	53,8	-1,4	-18,3
15 a 19	63,3	56,9	53,1	49,1	45,1	43,8	44,1	0,3	-19,2
20 a 24	58,4	53,1	47,7	43,5	39,7	36,1	35,7	-0,4	-22,7
25 a 29	61,6	57,0	51,7	48,0	45,1	42,1	42,5	0,4	-19,1
30 a 34	66,2	60,4	56,2	52,9	48,9	47,7	47,0	-0,7	-19,2
35 a 39	64,5	60,0	56,3	54,8	48,0	48,7	48,5	-0,2	-16,0
40 a 44	60,5	57,3	50,6	48,5	42,7	44,0	42,0	-2,0	-18,5
45 a 49	60,5	50,7	47,1	44,6	39,8	38,7	37,8	-0,9	-22,7
50 a 54	56,2	51,3	46,0	42,3	36,0	36,0	34,7	-1,3	-21,5
55 a 59	58,3	51,5	44,7	42,8	38,4	33,7	31,0	-2,7	-27,3
60 a 64	58,7	53,8	49,3	43,2	42,0	35,3	33,5	-1,8	-25,2
65 a 69	63,7	52,1	49,1	45,0	44,5	40,5	37,8	-2,7	-25,9
70 a más años	66,0	60,6	54,2	51,0	46,2	41,1	39,5	-1,6	-26,5

Fuente: Instituto Nacional de Estadística e Informática - Encuesta Nacional de Hogares.

Comparada con el año 2014, la incidencia de la pobreza según grupos de edad ha disminuido en casi todos los grupos de edad. Por área de residencia, decreció principalmente en el área rural, en los grupos de edad de 5 a 9 años de edad en 3,1 puntos porcentuales, en los grupos de 55 a 59 y 65 a 69 años en 2,7 puntos porcentuales en cada caso, de 40 a 44 años en 2,0 puntos, en el grupo de 60 a 64 años en 1,8 puntos porcentuales, los que tienen 70 a más años en 1,6 puntos porcentuales, en el de 10 a 14 años en 1,4 puntos porcentuales y en el grupo 50 a 54 años en 1,3 puntos porcentuales, entre los principales.

6.1.2 Pobreza y etnia

El Perú es un país que se caracteriza por su diversidad étnico-racial. A través de la Encuesta Nacional de Hogares es posible distinguir la población en pobreza según su origen étnico a partir de dos variables: lengua materna y autopercepción étnica.

6.1.2.1 Incidencia de la pobreza según lengua materna

Al analizar la incidencia de la pobreza de acuerdo a la lengua materna de las personas, se observa que ésta afecta más a la población que tiene como lengua aprendida en su niñez una lengua nativa: quechua, aymara o lenguas amazónicas. Así, en el año 2015, la pobreza afectó al 33,4% (7,1% pobre extremo y 26,3% pobre no extremo) de las personas que mencionaron tener como lengua materna una lengua nativa, siendo casi el doble de la incidencia en la población con lengua materna el castellano, 18,8% (3,3% pobres extremos y 15,5% pobres no extremos).

GRÁFICO N° 6.3
PERÚ: INCIDENCIA DE LA POBREZA, SEGÚN LENGUA MATERNA, 2009 - 2015
(Porcentaje del total de población de cada lengua materna)

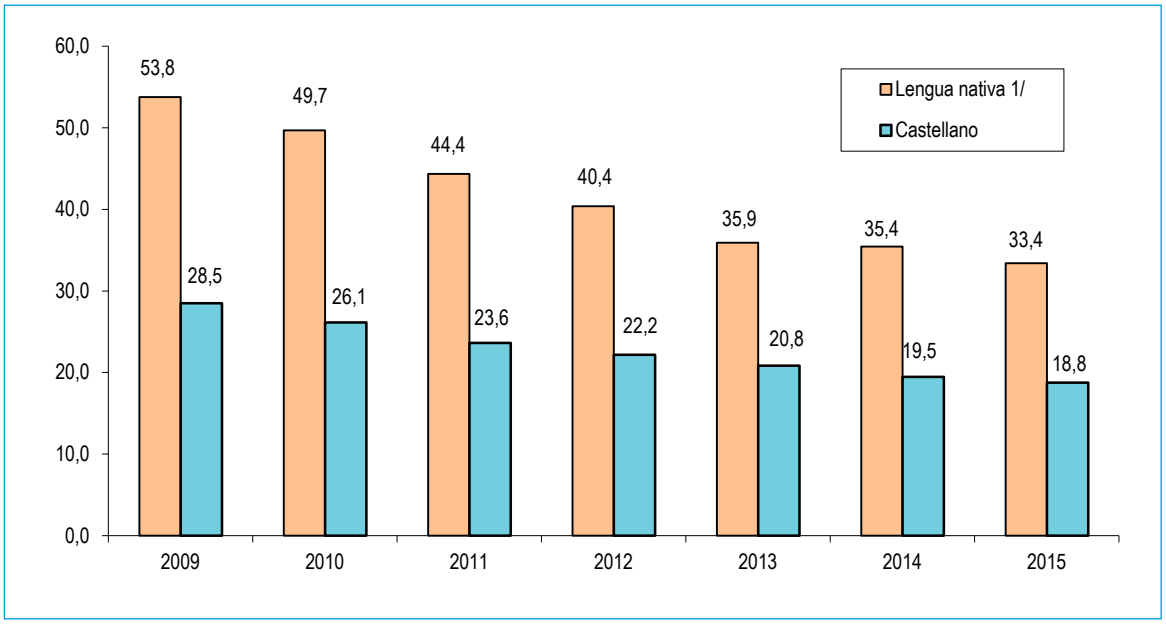

1/ Comprende: quechua, aymara y lenguas amazónicas
Fuente: Instituto Nacional de Estadística e Informática- Encuesta Nacional de Hogares.

De acuerdo al área de residencia, tanto en el área rural como urbana, la pobreza incidió en mayor proporción entre la población que tiene como lengua materna una lengua nativa (45,3% y 20,7%, respectivamente).

Al comparar con lo registrado en el año 2014, se observa que la incidencia de la pobreza decreció en 2,0 puntos porcentuales entre la población con lengua materna nativa, principalmente los pobres extremos (-1,4 puntos porcentuales). La mayor disminución de la incidencia de la pobreza entre los que tienen como lengua materna nativa se produjo en el área rural (-2,9 puntos porcentuales), principalmente los pobres extremos que decreció en 1,8 puntos porcentuales.

En el caso de la población que tiene como lengua materna al castellano, la pobreza se redujo en 0,7 punto porcentual, en el área urbana la población pobre con lengua materna el castellano disminuyó en 0,8 punto porcentual.

CUADRO N° 6.2
PERÚ: INCIDENCIA DE LA POBREZA DE ACUERDO A LA LENGUA MATERNA, SEGÚN ÁREA DE RESIDENCIA, 2009 - 2015
(Porcentaje respecto del total de población de cada lengua materna)

Lengua materna / Área de residencia/Nivel de pobreza	Años							Variación (en puntos porcentuales)	
	2009	2010	2011	2012	2013	2014	2015	2015-2014	2015-2009
Total									
Lengua Nativa 1/									
Pobre	53,8	49,7	44,4	40,4	35,9	35,4	33,4	-2,0	-20,4
Pobre extremo	21,0	16,9	13,0	12,0	9,0	8,5	7,1	-1,4	-13,9
Pobre no extremo	32,8	32,8	31,3	28,4	26,9	26,9	26,3	-0,6	-6,5
Castellano									
Pobre	28,5	26,1	23,6	22,2	20,8	19,5	18,8	-0,7	-9,7
Pobre extremo	6,8	5,4	4,7	4,6	3,7	3,3	3,3	0,0	-3,5
Pobre no extremo	21,7	20,7	18,9	17,6	17,2	16,2	15,5	-0,7	-6,2
Área de residencia									
Urbana									
Lengua Nativa 1/									
Pobre	29,6	27,0	23,9	21,0	20,0	21,1	20,7	-0,4	-8,9
Pobre extremo	4,3	2,9	2,2	2,1	2,0	2,2	1,5	-0,7	-2,8
Pobre no extremo	25,3	24,1	21,7	18,8	18,0	18,9	19,2	0,3	-6,1
Castellano									
Pobre	19,8	18,7	16,8	15,7	15,2	14,2	13,4	-0,8	-6,4
Pobre extremo	1,7	1,6	1,3	1,2	0,9	0,8	0,9	0,1	-0,8
Pobre no extremo	18,1	17,0	15,5	14,4	14,3	13,3	12,5	-0,8	-5,6
Rural									
Lengua Nativa 1/									
Pobre	72,0	67,3	61,1	56,3	49,4	48,2	45,3	-2,9	-26,7
Pobre extremo	33,5	27,8	21,9	20,1	15,0	14,1	12,3	-1,8	-21,2
Pobre no extremo	38,5	39,6	39,2	36,2	34,4	34,0	33,0	-1,0	-5,5
Castellano									
Pobre	62,5	56,2	51,9	50,1	45,9	43,6	43,9	0,3	-18,6
Pobre extremo	26,5	20,5	18,8	18,8	15,9	14,3	14,3	0,0	-12,2
Pobre no extremo	36,1	35,7	33,1	31,3	30,0	29,3	29,6	0,3	-6,5

1/ Incluye, quechua, aymara y otra lengua nativa.
Fuente: Instituto Nacional de Estadística e Informática-Encuesta Nacional de Hogares.

6.1.2.2 Incidencia de la pobreza según origen étnico

Según el origen étnico, la pobreza tiene mayor incidencia en la población que se auto percibe de origen nativo (quechua, aymara u origen amazónico) afectando al 26,2%, le sigue la población afrodescendiente (negro/mulato o zambo) con 22,5%. Entre los que se definen de origen blanco la incidencia de la pobreza alcanzó al 18,0% y a los mestizos al 13,2%.

Entre los años 2014 y 2015, disminuyó en 0,6 punto porcentual la incidencia de la pobreza en la población de origen nativo, en 0,9 punto porcentual entre los que tienen origen mestizo y en 0,5 punto porcentual entre los que se consideran de origen blanco.

GRÁFICO N° 6.4
PERÚ: INCIDENCIA DE LA POBREZA, SEGÚN ORIGEN ÉTNICO, 2014 - 2015
(Porcentaje del total de población de cada origen étnico)

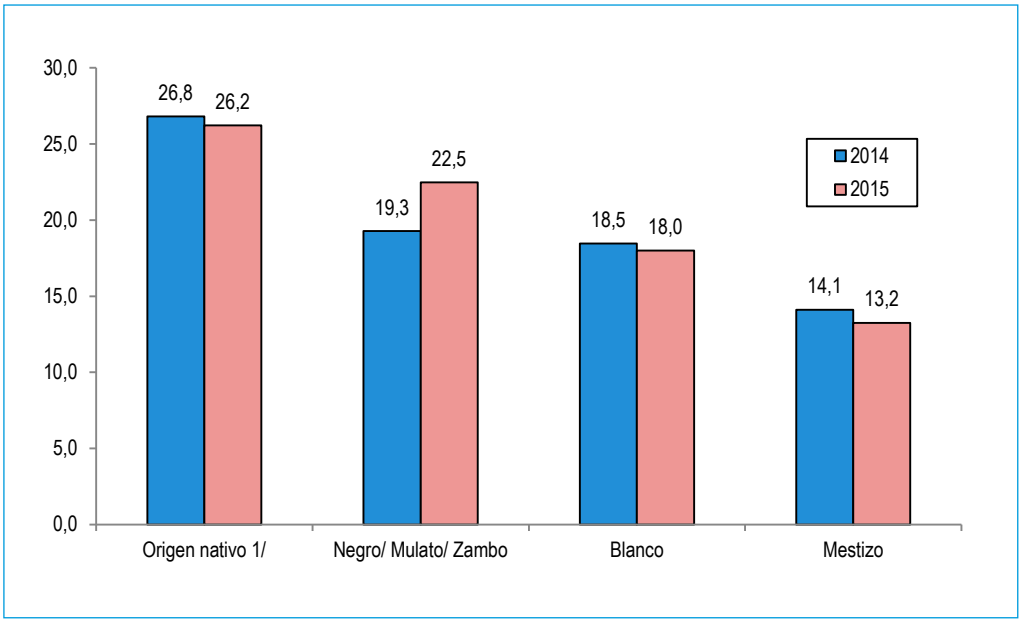

1/ Incluye, los de origen quechua, aymara y origen amazónico.
Fuente: Instituto Nacional de Estadística e Informática- Encuesta Nacional de Hogares.

De acuerdo al área de residencia, en el área urbana la pobreza afectó en mayor proporción a la población de origen negro/mulato y zambo. En cambio, en el área rural la incidencia de la pobreza fue más elevada entre los que se perciben de origen blanco, seguido por los de origen nativo.

CUADRO N° 6.3
PERÚ: INCIDENCIA DE LA POBREZA, SEGÚN AUTOPERCEPCIÓN DE ORIGEN ÉTNICO Y ÁMBITO GEOGRÁFICO, 2012 - 2015
(Porcentaje respecto del total de cada origen étnico)

Ámbito geográfico / Origen étnico	2012	2013	2014	2015	Variación 2015-2014 (puntos porcentuales)
Total					
Origen nativo 1/	30,2	27,0	26,8	26,2	-0,6
Negro/ Mulato/ Zambo	21,1	23,3	19,3	22,5	3,2
Blanco	20,6	19,5	18,5	18,0	-0,5
Mestizo	17,0	15,8	14,1	13,2	-0,9
Urbana					
Origen nativo 1/	17,8	15,6	16,3	16,7	0,4
Negro/ Mulato/ Zambo	14,2	15,1	13,3	17,2	3,9
Blanco	12,5	11,1	10,4	10,1	-0,3
Mestizo	12,8	12,5	11,1	10,6	-0,5
Rural					
Origen nativo 1/	49,3	43,5	41,5	39,8	-1,7
Blanco	52,8	52,6	48,8	52,8	4,0
Mestizo	41,8	37,0	34,6	32,5	-2,1
Región natural					
Costa					
Origen nativo 1/	16,5	13,7	11,6	13,4	-2,1
Negro/ Mulato/ Zambo	14,8	16,2	13,5	19,6	-2,7
Blanco	14,3	10,8	9,5	11,7	-1,3
Mestizo	13,3	12,9	11,3	10,8	-1,6
Sierra					
Origen nativo 1/	36,3	31,9	31,0	29,9	-0,9
Blanco	37,6	39,4	40,1	35,7	0,7
Mestizo	24,5	21,3	19,8	17,4	-1,5
Selva					
Origen nativo 1/	30,9	28,1	31,1	27,5	3,0
Blanco	29,9	34,3	28,2	24,9	-6,1
Mestizo	25,1	23,6	22,2	21,6	-1,4

1/ Incluye, los de origen quechua, aymara y origen amazónico.
Fuente: Instituto Nacional de Estadística e Informática- Encuesta Nacional de Hogares.

6.1.3 Localización territorial de los pobres

Al año 2015, el 76,4% de la población del país reside en el área urbana y el 23,6% en el área rural. Si bien, la población rural representa casi una cuarta parte de la población total, sin embargo concentra al 49,0% de los pobres del país.

Por regiones naturales, los pobres están concentrados en la Sierra donde el 47,9% de los pobres del país se encuentra en esta región, seguido por la Costa que alberga al 34,8% y la Selva el 17,2%.

Los pobres extremos mayoritariamente se concentran en el área rural del país, el 80,9% de ellos se encuentran residiendo en este ámbito. De acuerdo a regiones naturales, el 69,1% del total de los pobres extremos se encuentran en la Sierra, el 20,6% están en la Selva y solo el 10,3% en la Costa. Estas cifras reflejan los cambios en la composición demográfica y en la distribución urbano-rural de la población en situación de pobreza y de extrema pobreza, que son de especial importancia, dada la diferente naturaleza que caracteriza a este fenómeno en estos contextos geográficos.

CUADRO N° 6.4
PERÚ: LOCALIZACIÓN TERRITORIAL DE LA POBLACIÓN POBRE, SEGÚN ÁREA DE RESIDENCIA, 2009 - 2015
(Distribución porcentual)

Niveles de pobreza/ Área de residencia	Años						
	2009	2010	2011	2012	2013	2014	2015
Pobre							
Área de residencia	**100,0**	**100,0**	**100,0**	**100,0**	**100,0**	**100,0**	**100,0**
Urbana	46,5	47,9	48,1	48,2	50,7	51,2	51,0
Rural	53,5	52,1	51,9	51,8	49,3	48,8	49,0
Región natural	**100,0**	**100,0**	**100,0**	**100,0**	**100,0**	**100,0**	**100,0**
Costa	33,3	34,7	34,5	34,7	35,9	34,5	34,8
Sierra	48,4	48,5	49,0	49,0	47,2	48,1	47,9
Selva	18,4	16,8	16,5	16,3	16,9	17,4	17,2
Pobre extremo							
Área de residencia	**100,0**	**100,0**	**100,0**	**100,0**	**100,0**	**100,0**	**100,0**
Urbana	15,8	17,9	16,6	17,3	16,7	17,7	19,1
Rural	84,2	82,1	83,4	82,7	83,3	82,3	80,9
Región natural	**100,0**	**100,0**	**100,0**	**100,0**	**100,0**	**100,0**	**100,0**
Costa	8,4	10,4	10,3	9,7	9,2	11,9	10,3
Sierra	69,9	68,3	71,3	72,5	71,9	69,7	69,1
Selva	21,7	21,3	18,4	17,7	18,9	18,4	20,6

Fuente: Instituto Nacional de Estadística e Informática - Encuesta Nacional de Hogares.

GRÁFICO N° 6.5
PERÚ: LOCALIZACIÓN POR REGIONES NATURALES DE LA POBLACIÓN EN POBREZA EXTREMA, 2015
(Distribución territorial)

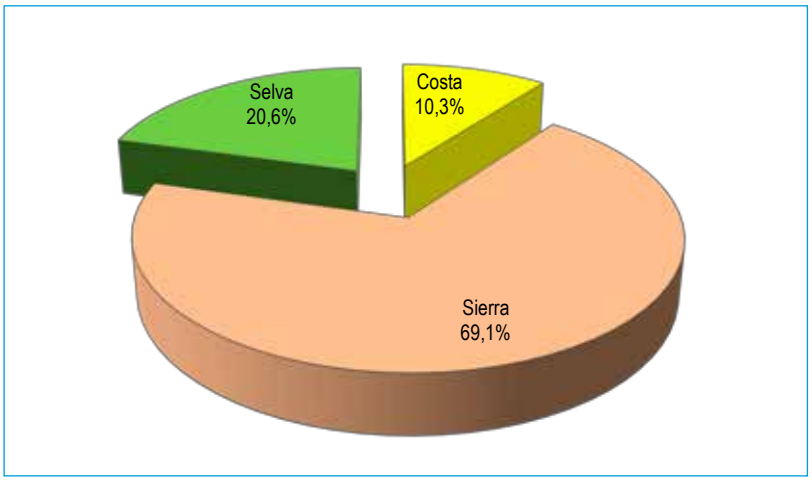

Fuente: Instituto Nacional de Estadística e Informática - Encuesta Nacional de Hogares .

6.1.4 Características educativas

Varios estudios señalan que la educación es el factor más importante en la reducción de la pobreza. Si el nivel educativo es alto, la probabilidad de caer en la pobreza es menor.

6.1.4.1 Nivel de educación alcanzado

El nivel de educación que alcanzan las personas es un indicador relacionado con las calificaciones profesionales y por ende con los ingresos y gastos.

Una de las características de la población en situación de pobreza es presentar menor capital educativo que la población no pobre. En el año 2015, el 46,5% de los pobres mayores de 15 y más años de edad, solamente lograron estudiar algún año de educación primaria o no tenían nivel alguno de educación, mientras que el 20,9% de los no pobres ha alcanzado ese mínimo nivel de educación. Cerca de un tercio (33,8%) de los no pobres ha alcanzado el nivel superior de educación, en el caso de los pobres que llegan a obtener este nivel educativo es de 7,7%. La proporción de población con educación secundaria es casi similar entre los pobres y no pobres.

CUADRO N° 6.5
PERÚ: NIVEL DE EDUCACIÓN ALCANZADO POR LA POBLACIÓN DE 15 Y MÁS AÑOS DE EDAD, SEGÚN CONDICIÓN DE POBREZA, 2009 - 2015
(Distribución porcentual)

Nivel de educación / Condición de pobreza	Años						
	2009	2010	2011	2012	2013	2014	2015
Total							
Pobre	**100,0**	**100,0**	**100,0**	**100,0**	**100,0**	**100,0**	**100,0**
Primaria 1/	51,6	50,6	50,1	48,7	48,7	48,4	46,5
Secundaria	41,0	42,1	42,2	43,5	43,6	43,8	45,8
Superior No universitaria	5,3	5,2	5,2	5,4	5,5	5,4	5,2
Superior Universitaria 2/	2,1	2,1	2,5	2,4	2,2	2,4	2,5
Pobre extremo	**100,0**	**100,0**	**100,0**	**100,0**	**100,0**	**100,0**	**100,0**
Primaria 1/	69,2	70,0	69,2	66,9	68,7	67,4	63,0
Secundaria	28,6	28,6	28,3	30,3	29,3	29,8	34,4
Superior No universitaria	1,6	1,0	2,0	2,0	1,3	2,4	1,8
Superior Universitaria 2/	0,6	0,4	0,5	0,8	0,7	0,5	0,8
Pobre no extremo	**100,0**	**100,0**	**100,0**	**100,0**	**100,0**	**100,0**	**100,0**
Primaria 1/	45,4	45,0	45,1	43,9	44,1	44,4	43,1
Secundaria	45,2	45,9	45,9	47,0	46,9	46,7	48,2
Superior No universitaria	6,8	6,5	6,0	6,4	6,5	6,1	6,0
Superior Universitaria 2/	2,6	2,6	3,0	2,8	2,5	2,8	2,8
No pobre	**100,0**	**100,0**	**100,0**	**100,0**	**100,0**	**100,0**	**100,0**
Primaria 1/	19,5	20,0	20,7	19,9	20,7	20,9	20,9
Secundaria	44,0	44,2	43,7	43,6	43,8	44,6	45,3
Superior No universitaria	16,7	16,7	16,8	16,2	15,5	14,7	14,2
Superior Universitaria 2/	19,8	19,1	18,8	20,3	20,0	19,8	19,6

1/ Incluye a los que tienen inicial o no tienen nivel de educación.
2/ Incluye Post grado.
Fuente: Instituto Nacional de Estadística e Informática - Encuesta Nacional de Hogares.

GRÁFICO N° 6.6
PERÚ: NIVEL DE EDUCACIÓN ALCANZADO POR LA POBLACIÓN DE 15 Y MÁS AÑOS DE EDAD, SEGÚN CONDICIÓN DE POBREZA, 2009- 2015
(Porcentaje)

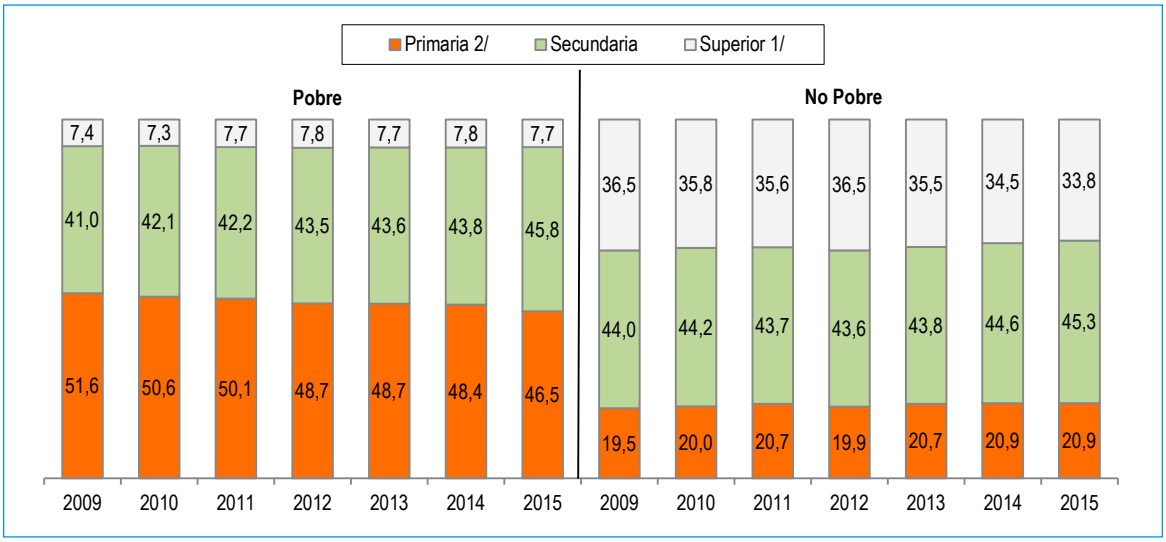

1/ Incluye superior no universitaria y universitaria.
2/ Incluye inicial y sin nivel.
Fuente: Instituto Nacional de Estadística e Informática - Encuesta Nacional de Hogares.

6.1.4.2 Asistencia escolar

a) Asistencia a educación inicial

En el año 2015, aumenta en 2,8 puntos porcentuales la asistencia a educación inicial de los/las niños/as pobres al pasar de 70,9% en el 2014 a 73,7% en el 2015. También se incrementa la asistencia escolar de los niños/as no pobres en 0,8 punto porcentual (de 80,6% a 81,4%).

GRÁFICO N° 6.7
PERÚ: TASA NETA DE ASISTENCIA A EDUCACIÓN INICIAL POR CONDICIÓN DE POBREZA, 2009 - 2015
(Porcentaje)

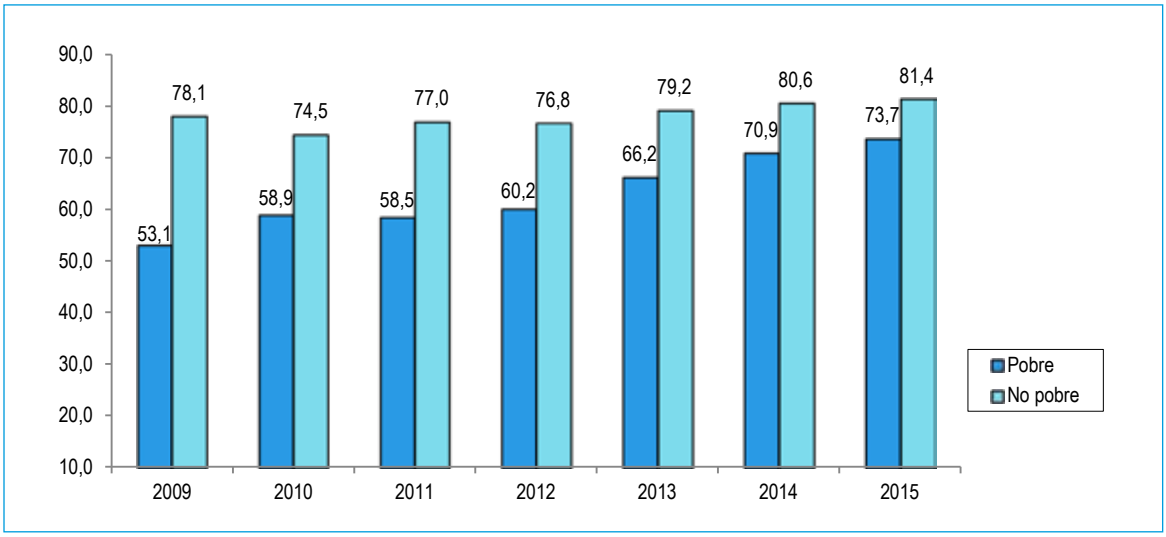

Fuente: Instituto Nacional de Estadística e Informática- Encuesta Nacional de Hogares.

b) Asistencia a educación primaria

Al año 2015, tanto niños/as pobres como los/las no pobres de 6 a 11 años de edad en su mayoría presentan casi similar proporción de asistencia a educación primaria, existiendo pequeñas diferencias entre pobres y no pobres. Esta situación se ha venido dando desde hace varios años.

GRÁFICO N° 6.8
PERÚ: TASA NETA DE ASISTENCIA A EDUCACIÓN PRIMARIA POR CONDICIÓN DE POBREZA, 2009 - 2015
(Porcentaje)

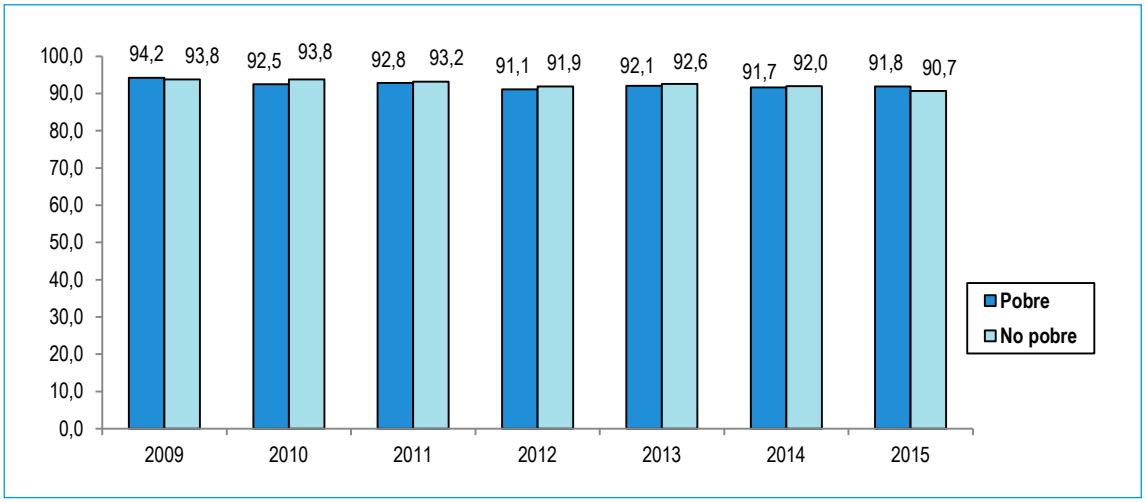

Fuente: Instituto Nacional de Estadística e Informática - Encuesta Nacional de Hogares.

c) Asistencia a educación secundaria

Al año 2015, aumenta en 1,5 puntos porcentuales la asistencia escolar a educación secundaria de la población pobre de 12 a 16 años de edad, al pasar de 73,8% a 75,3%, mientras que la tasa de asistencia a este nivel educativo de los adolescentes no pobres se mantiene casi en el mismo nivel de lo observado en años anteriores.

GRÁFICO N° 6.9
PERÚ: TASA NETA DE ASISTENCIA A EDUCACIÓN SECUNDARIA POR CONDICIÓN DE POBREZA, 2009 - 2015
(Porcentaje)

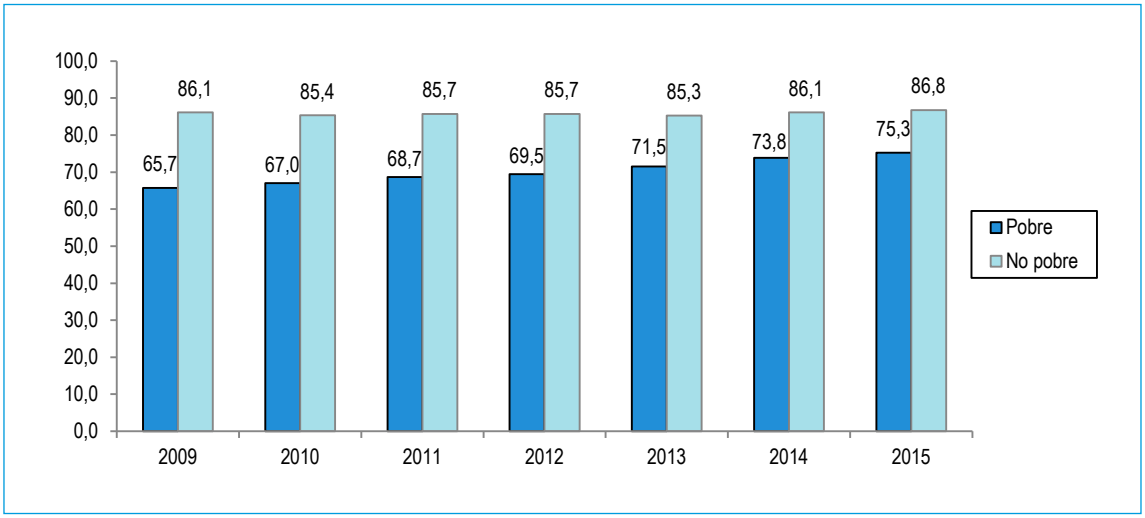

Fuente: Instituto Nacional de Estadística e Informática - Encuesta Nacional de Hogares.

CUADRO N° 6.6
PERÚ: TASA NETA DE ASISTENCIA ESCOLAR, SEGÚN CONDICIÓN DE POBREZA, 2009 - 2015
(Porcentaje respecto del total de población de cada grupo de edad y condición de pobreza)

Nivel de educación / Condición de pobreza	Años							Variación (en puntos porcentuales)	
	2009	2010	2011	2012	2013	2014	2015	2015-2014	2015-2009
Pobre									
Asistencia a inicial 1/	53,1	58,9	58,5	60,2	66,2	70,9	73,7	2,8	20,6
Asistencia a primaria 2/	94,2	92,5	92,8	91,1	92,1	91,7	91,8	0,1	-2,4
Asistencia a secundaria 3/	65,7	67,0	68,7	69,5	71,5	73,8	75,3	1,5	9,6
Pobre extremo									
Asistencia a inicial 1/	47,0	47,3	54,3	55,3	64,0	65,7	73,0	7,3	26,0
Asistencia a primaria 2/	92,6	89,9	93,3	92,2	92,0	92,3	92,1	-0,2	-0,5
Asistencia a secundaria 3/	51,7	48,6	57,2	56,2	58,5	65,0	64,9	-0,1	13,2
Pobre no extremo									
Asistencia a inicial 1/	56,3	63,1	60,0	61,8	66,8	72,3	73,9	1,6	17,6
Asistencia a primaria 2/	94,9	93,5	92,7	90,7	92,1	91,5	91,8	0,3	-3,1
Asistencia a secundaria 3/	71,7	72,8	72,1	73,5	74,7	76,1	77,9	1,8	6,2
No pobre									
Asistencia a inicial 1/	78,1	74,5	77,0	76,8	79,2	80,6	81,4	0,8	3,3
Asistencia a primaria 2/	93,8	93,8	93,2	91,9	92,6	92,0	90,7	-1,3	-3,1
Asistencia a secundaria 3/	86,1	85,4	85,7	85,7	85,3	86,1	86,8	0,7	0,7

1/ Asistencia de la población de 3 a 5 años de edad.
2/ Asistencia de la población de 6 a 11 años de edad.
3/ Asistencia de la población de 12 a 16 años de edad.
Fuente: Instituto Nacional de Estadística e Informática - Encuesta Nacional de Hogares.

6.1.4.3 Promedio de años de estudios alcanzados

Un pobre en el Perú logra estudiar en promedio hasta el primer año de educación secundaria, ya que logra acumular 7,9 años de estudio, mientras una persona no pobre llega a estudiar en promedio quinto año de secundaria (10,6 años de estudio).

GRÁFICO N° 6.10
PERÚ: AÑOS PROMEDIO DE ESTUDIOS ALCANZADOS POR LA POBLACIÓN DE 25 Y MÁS AÑOS DE EDAD POR CONDICIÓN DE POBREZA, 2015
(Número de años de estudio)

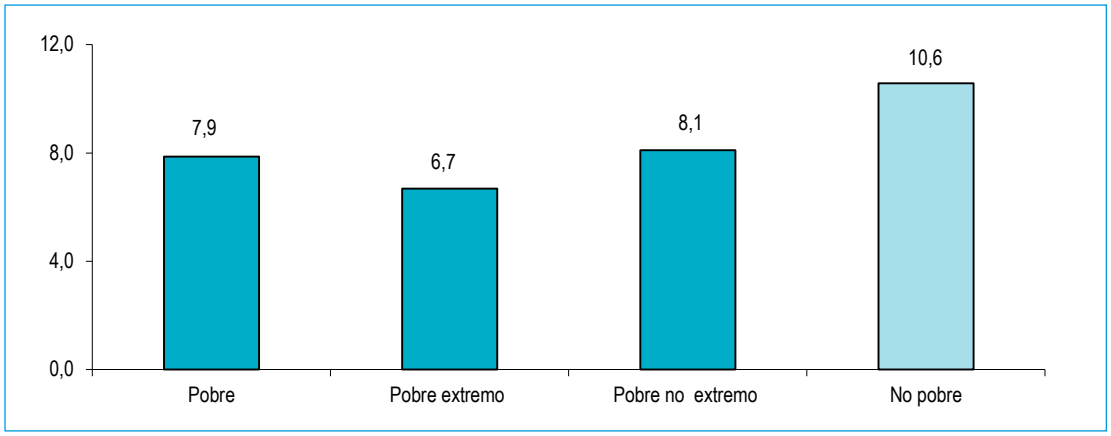

Fuente: Instituto Nacional de Estadística e Informática - Encuesta Nacional de Hogares.

Según área de residencia, los pobres del ámbito urbano llegan a estudiar 8,8 años, mientras los del área rural 6,8 años. También existe diferencias entre los no pobres, los del área urbana llegan a estudiar 11,0 años, mientras que en el área rural 8,2 años.

CUADRO N° 6.7
PERÚ: AÑOS PROMEDIO DE ESTUDIOS ALCANZADOS POR LA POBLACIÓN DE 25 Y MÁS AÑOS DE EDAD, SEGÚN CONDICIÓN DE POBREZA Y ÁREA DE RESIDENCIA, 2009 - 2015
(Número de años de estudio)

Condición de pobreza / Área de residencia	Años						
	2009	2010	2011	2012	2013	2014	2015
Total							
Pobre	**7,1**	**7,1**	**7,1**	**7,2**	**7,3**	**7,2**	**7,9**
Pobre extremo	5,6	5,5	5,5	5,7	5,7	5,6	6,7
Pobre no extremo	7,5	7,5	7,5	7,6	7,6	7,5	8,1
No pobre	**10,6**	**10,6**	**10,5**	**10,6**	**10,5**	**10,4**	**10,6**
Área de residencia							
Urbana							
Pobre	**8,3**	**8,3**	**8,5**	**8,5**	**8,4**	**8,3**	**8,8**
Pobre extremo	6,8	6,5	6,9	7,4	6,8	6,7	7,8
Pobre no extremo	8,4	8,4	8,6	8,6	8,5	8,4	8,9
No pobre	**11,0**	**11,0**	**11,0**	**11,1**	**11,0**	**10,9**	**11,0**
Rural							
Pobre	**5,7**	**5,7**	**5,6**	**5,7**	**5,8**	**5,8**	**6,8**
Pobre extremo	5,3	5,2	5,2	5,3	5,4	5,3	6,4
Pobre no extremo	6,0	6,0	5,8	5,9	6,0	6,0	6,9
No pobre	**7,7**	**7,6**	**7,6**	**7,6**	**7,4**	**7,3**	**8,2**

Fuente: Instituto Nacional de Estadística e Informática - Encuesta Nacional de Hogares.

6.1.5 Analfabetismo y pobreza

En el año 2015, el 13,5% de la población pobre de 15 y más años de edad no sabía leer ni escribir, es decir eran analfabetos. Este fenómeno afectó más a los pobres extremos ya que el 20,1% eran iletrados. Entre la población no pobre la tasa de analfabetismo se ubicó en 4,3%.

Según área de residencia, la tasa de analfabetismo de la población pobre del área urbana se ubicó en 8,6% y en el área rural en 18,8%. Entre la población no pobre la incidencia del analfabetismo en el área urbana fue de 2,8% y en el área rural de 12,1%.

CUADRO N° 6.8
PERÚ: TASA DE ANALFABETISMO, SEGÚN CONDICIÓN DE POBREZA Y ÁREA DE RESIDENCIA, 2009 - 2015
(Porcentaje)

Condición de pobreza/ Área de residencia	Años							Variación (en puntos porcentuales)	
	2009	2010	2011	2012	2013	2014	2015	2015-2014	2015-2009
Pobre	**16,3**	**16,3**	**15,8**	**14,0**	**14,0**	**14,0**	**13,5**	**-0,5**	**-2,8**
Pobre extremo	25,7	27,3	24,4	21,9	22,3	23,1	20,1	-3,0	-5,6
Pobre no extremo	13,0	13,1	13,6	11,9	12,1	12,1	12,1	0,0	-0,9
No pobre	**4,1**	**4,3**	**4,4**	**4,0**	**4,2**	**4,5**	**4,3**	**-0,2**	**0,2**
Urbana									
Pobre	**9,6**	**9,2**	**8,9**	**7,4**	**8,1**	**8,8**	**8,6**	**-0,2**	**-1,0**
Pobre extremo	19,6	17,9	14,6	12,1	16,2	17,4	12,9	-4,5	-6,7
Pobre no extremo	8,7	8,4	8,5	7,0	7,5	8,2	8,3	0,1	-0,4
No pobre	**2,9**	**3,0**	**3,1**	**2,6**	**2,7**	**2,9**	**2,8**	**-0,1**	**-0,1**
Rural									
Pobre	**22,4**	**23,3**	**22,7**	**20,8**	**20,5**	**19,8**	**18,8**	**-1,0**	**-3,6**
Pobre extremo	26,8	29,4	26,4	24,2	23,6	24,3	21,8	-2,5	-5,0
Pobre no extremo	19,3	19,8	20,7	19,0	19,0	17,8	17,6	-0,2	-1,7
No pobre	**11,8**	**12,0**	**11,8**	**11,5**	**12,1**	**12,7**	**12,1**	**-0,6**	**0,3**

Fuente: Instituto Nacional de Estadística e Informática - Encuesta Nacional de Hogares.

6.1.6 Acceso a seguro de salud y pobreza

6.1.6.1 Cobertura de seguro de salud

En el año 2015, la población pobre con seguro de salud aumentó en 4,1 puntos porcentuales al pasar de 75,3% a 79,4%. También se incrementa en 3,9 puntos porcentuales la población no pobre que cuentan con seguro de salud: de 67,2% a 71,1%.

GRÁFICO N° 6.11
PERÚ: POBLACIÓN CON SEGURO DE SALUD, SEGÚN CONDICIÓN DE POBREZA, 2009 - 2015
(Porcentaje)

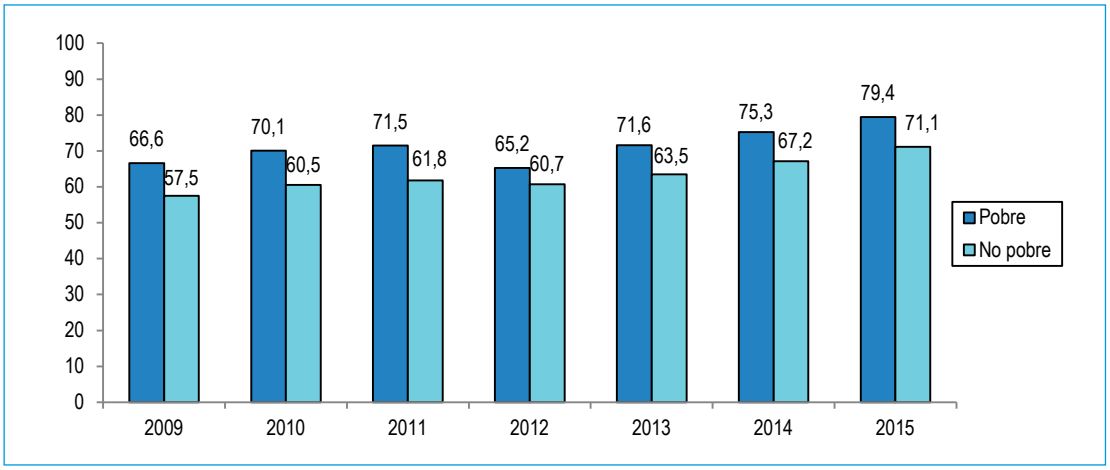

Fuente: Instituto Nacional de Estadística e Informática- Encuesta Nacional de Hogares.

6.1.6.2 Cobertura de seguro de salud según tipo

De acuerdo al tipo de seguro, la población pobre (extrema y no extrema) accede mayoritariamente al Seguro Integral de Salud (SIS), así de cada 100 pobres extremos 82 tienen SIS. En el caso de la población no pobre, el SIS cubre al 35,6%.

GRÁFICO N° 6.12
PERÚ: POBLACIÓN CON SEGURO INTEGRAL DE SALUD, SEGÚN NIVELES DE POBREZA, 2015
(Porcentaje)

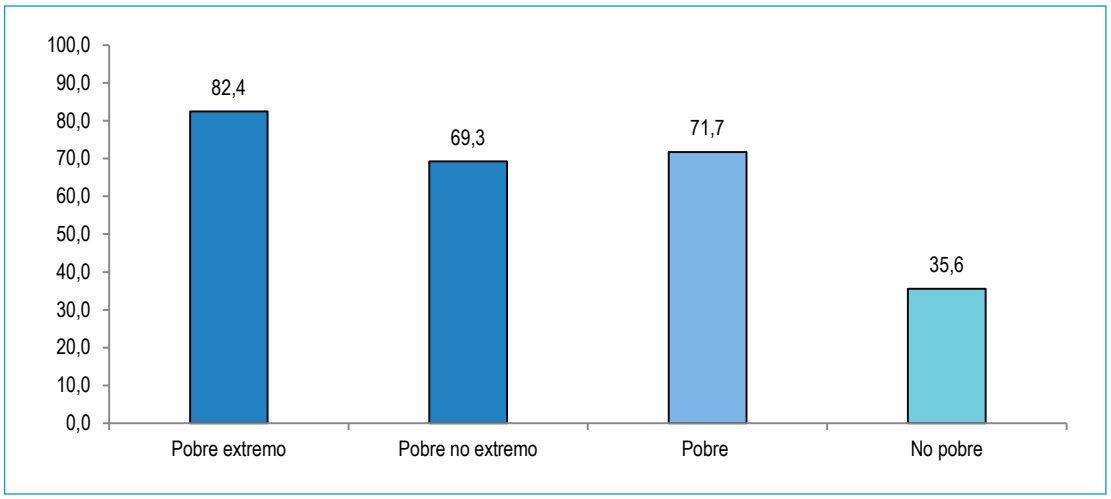

Fuente: Instituto Nacional de Estadística e Informática- Encuesta Nacional de Hogares.

Entre el 2014 y 2015, los pobres que cuentan con Seguro Integral de Salud se han incrementado en 4,3 puntos porcentuales y la población no pobre en 4,9 puntos porcentuales.

El Seguro Social de Salud (EsSalud), llega principalmente a la población no pobre, el 29,3% tiene este seguro, en el caso de los pobres este seguro alcanza al 7,4%.

CUADRO N° 6.9
PERÚ: TENENCIA DE SEGURO DE SALUD, SEGÚN CONDICIÓN DE POBREZA Y TIPO DE SEGURO, 2009 -2015
(Porcentaje respecto del total de población)

Condición de pobreza / Tipo de seguro de salud	Años							Variación (en puntos porcentuales)	
	2009	2010	2011	2012	2013	2014	2015	2015-2014	2015-2009
Pobre									
Con seguro de salud	**66,6**	**70,1**	**71,5**	**65,2**	**71,6**	**75,3**	**79,4**	**4,1**	**12,8**
Únicamente SIS	60,2	63,7	64,3	58,2	64,2	67,4	71,7	4,3	11,5
Únicamente EsSalud	5,7	5,8	6,5	6,6	7,0	7,5	7,4	-0,1	1,7
Con SIS y EsSalud	0,2	0,1	0,0	0,0	0,0	0,0	0,0	0,0	-0,2
Con otros seguros de salud 1/	0,5	0,4	0,6	0,5	0,5	0,4	0,3	-0,1	-0,2
Sin seguro de salud	**33,4**	**29,9**	**28,5**	**34,8**	**28,4**	**24,7**	**20,6**	**-4,1**	**-12,8**
Pobre extremo									
Con seguro de salud	**74,8**	**80,9**	**82,0**	**75,0**	**78,7**	**80,6**	**83,9**	**3,3**	**9,1**
Únicamente SIS	73,9	79,9	79,7	73,4	77,6	79,6	82,4	2,8	8,5
Únicamente EsSalud	0,7	0,9	2,1	1,5	0,9	0,9	1,4	0,5	0,7
Con SIS y EsSalud	0,0	0,1	0,0	0,0	0,1	0,0	0,0	0,0	0,0
Con otros seguros de salud 1/	0,1	0,1	0,2	0,1	0,1	0,1	0,0	-0,1	-0,1
Sin seguro de salud	**25,2**	**19,1**	**18,0**	**25,0**	**21,3**	**19,4**	**16,1**	**-3,3**	**-9,1**
Pobre no extremo									
Con seguro de salud	**63,3**	**66,5**	**68,4**	**62,3**	**69,8**	**74,1**	**78,4**	**4,3**	**15,1**
Únicamente SIS	54,8	58,4	59,8	53,5	60,9	64,6	69,3	4,7	14,5
Únicamente EsSalud	7,6	7,4	7,8	8,2	8,4	9,0	8,8	-0,2	1,2
Con SIS y EsSalud	0,2	0,2	0,0	0,0	0,0	0,0	0,0	0,0	-0,2
Con otros seguros de salud 1/	0,6	0,5	0,8	0,6	0,5	0,4	0,4	0,0	-0,2
Sin seguro de salud	**36,7**	**33,5**	**31,6**	**37,7**	**30,2**	**25,9**	**21,6**	**-4,3**	**-15,1**
No pobre									
Con seguro de salud	**57,5**	**60,5**	**61,8**	**60,7**	**63,5**	**67,2**	**71,1**	**3,9**	**13,6**
Únicamente SIS	20,4	24,2	25,2	22,0	26,3	30,7	35,6	4,9	15,2
Únicamente EsSalud	29,0	28,7	29,0	30,6	29,8	29,6	29,3	-0,3	0,3
Con SIS y EsSalud	0,2	0,1	0,2	0,0	0,0	0,0	0,0	0,0	-0,2
Con otros seguros de salud 1/	7,9	7,5	7,4	8,0	7,4	6,9	6,3	-0,6	-1,6
Sin seguro de salud	**42,5**	**39,5**	**38,2**	**39,3**	**36,5**	**32,8**	**28,9**	**-3,9**	**-13,6**

1/ Comprende seguro privado de salud, seguro de las FFAA. y Policiales, seguro universitario, seguro escolar privado, etc.
Fuente: Instituto Nacional de Estadística e Informática - Encuesta Nacional de Hogares.

6.1.7 Características de la participación en la actividad económica

6.1.7.1 Tasa de actividad económica y pobreza

La tasa de actividad es un indicador que muestra la oferta y disponibilidad de la fuerza de trabajo.

En el año 2015, casi en las mismas proporciones, población pobre y no pobre participan en la actividad económica: pobres 72,3% y los no pobres 71,5%. Este indicador se eleva a 74,5% en la población pobre extrema.

CUADRO N° 6.10
PERÚ: TASA DE ACTIVIDAD ECONÓMICA, SEGÚN CONDICIÓN DE POBREZA, 2009 - 2015
(Porcentaje respecto del total de población en edad de trabajar según condición de pobreza)

Condición de pobreza	Años							Variación (en puntos porcentuales)	
	2009	2010	2011	2012	2013	2014	2015	2015-2014	2015-2009
Total									
Pobre	**76,5**	**76,2**	**75,4**	**74,0**	**73,2**	**72,2**	**72,3**	**0,1**	**-4,2**
Pobre extremo	80,1	78,9	77,9	75,1	75,1	73,2	74,5	1,3	-5,6
Pobre no extremo	75,3	75,4	74,8	73,7	72,8	72,0	71,8	-0,2	-3,5
No pobre	**72,8**	**73,4**	**73,4**	**73,1**	**72,8**	**72,1**	**71,5**	**-0,6**	**-1,3**

Fuente: Instituto Nacional de Estadística e Informática - Encuesta Nacional de Hogares.

6.1.7.2 Pobreza y participación en la actividad económica según tamaño de empresa

La mayoría de los pobres trabajan en micro o en pequeñas empresas. De cada 100 pobres que trabajan, 80 lo hacen en establecimientos entre 1 a 5 trabajadores, mientras que la PEA ocupada no pobre que trabaja en este tipo de empresas es 61 de cada 100.

En grandes empresas (de 51 y más trabajadores) trabaja el 6,5% de la población pobre, mientras que los no pobres es el 23,2%.

CUADRO N° 6.11
PERÚ: POBLACIÓN ECONÓMICAMENTE ACTIVA OCUPADA, SEGÚN CONDICIÓN DE POBREZA Y TAMAÑO DE EMPRESA, 2009 - 2015
(Distribución porcentual)

Condición de pobreza/ Tamaño de empresa	Años						
	2009	2010	2011	2012	2013	2014	2015
Total							
Pobre	**100,0**	**100,0**	**100,0**	**100,0**	**100,0**	**100,0**	**100,0**
De 1 a 5 trabajadores	77,2	76,3	79,6	78,4	77,4	77,9	79,8
De 6 a 10 trabajadores	11,5	12,7	10,3	10,3	10,7	10,3	9,0
De 11 a 50 trabajadores	4,9	4,2	4,0	4,8	4,9	4,6	4,4
De 51 y más trabajadores	6,2	6,4	5,8	5,9	6,5	6,9	6,5
No especificado	0,2	0,4	0,4	0,7	0,5	0,3	0,3
Pobre extremo	**100,0**	**100,0**	**100,0**	**100,0**	**100,0**	**100,0**	**100,0**
De 1 a 5 trabajadores	81,1	78,9	83,6	82,6	82,3	81,8	85,1
De 6 a 10 trabajadores	14,6	15,9	12,8	12,1	14,8	13,9	11,5
De 11 a 50 trabajadores	2,1	1,6	1,6	2,4	1,4	1,7	1,0
De 51 y más trabajadores	2,1	3,5	1,9	2,6	1,4	2,2	2,3
No especificado	0,0	0,1	0,1	0,3	0,1	0,4	0,1
Pobre no extremo	**100,0**	**100,0**	**100,0**	**100,0**	**100,0**	**100,0**	**100,0**
De 1 a 5 trabajadores	75,7	75,4	78,4	77,2	76,3	77,0	78,6
De 6 a 10 trabajadores	10,3	11,7	9,5	9,8	9,7	9,5	8,5
De 11 a 50 trabajadores	6,0	5,0	4,7	5,4	5,8	5,3	5,2
De 51 y más trabajadores	7,7	7,3	6,9	6,8	7,7	7,9	7,4
No especificado	0,2	0,5	0,5	0,8	0,6	0,3	0,3
No pobre	**100,0**	**100,0**	**100,0**	**100,0**	**100,0**	**100,0**	**100,0**
De 1 a 5 trabajadores	58,7	60,0	59,6	58,1	59,0	59,5	60,6
De 6 a 10 trabajadores	7,3	7,2	7,0	7,1	6,9	6,9	6,5
De 11 a 50 trabajadores	8,9	8,7	8,3	8,6	8,8	8,4	8,4
De 51 y más trabajadores	23,6	22,4	23,1	24,0	23,7	23,8	23,2
No especificado	1,5	1,6	1,9	2,2	1,5	1,5	1,3

Fuente: Instituto Nacional de Estadística e Informática - Encuesta Nacional de Hogares.

GRÁFICO N° 6.13
PERÚ: POBLACIÓN OCUPADA POR TAMAÑO DE EMPRESA, SEGÙN CONDICIÓN DE POBREZA, 2015
(Distribución porcentual)

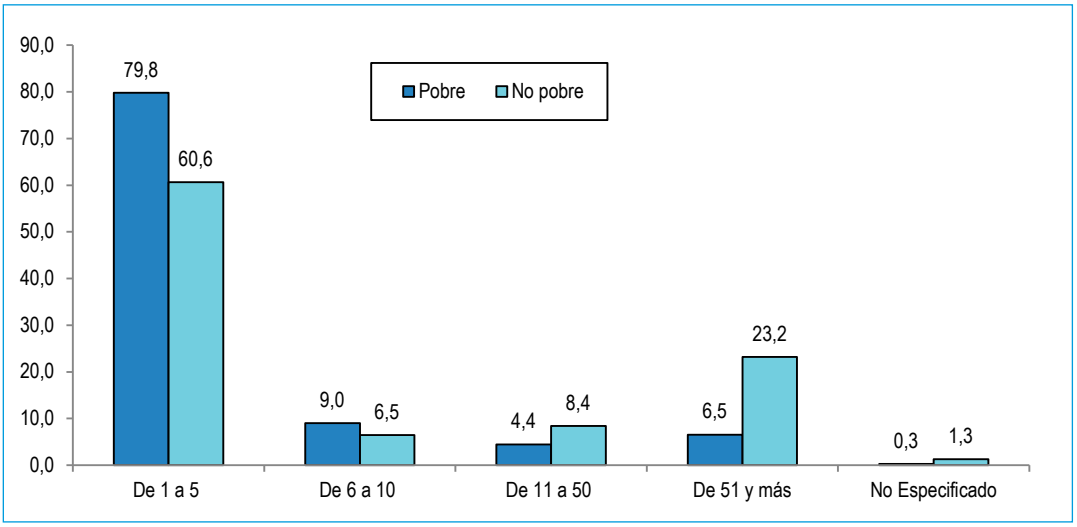

Fuente: Instituto Nacional de Estadística e Informática- Encuesta Nacional de Hogares.

6.1.7.3 Pobreza y participación en la actividad económica según categoría de ocupación

Los resultados obtenidos para el año 2015, revelan que los pobres son generadores de su propio empleo, donde el 44,8% participa en el mercado laboral como trabajadores independientes, el 28,8% son trabajadores asalariados, el 23,3% son trabajadores familiares no remunerados, el 1,4% son patronos o empleadores y el 1,7% trabajadores del hogar.

En cambio, la población ocupada no pobre, el 48,9% son asalariados (empleados y obreros), el 34,9% son trabajadores independientes, el 8,8% trabajadores familiares no remunerados, el 4,9% patronos o empleadores y el 2,5% trabajadores del hogar.

GRÁFICO N° 6.14
PERÚ: POBLACIÓN OCUPADA POR CATEGORÍA DE OCUPACIÓN, SEGÚN CONDICIÓN DE POBREZA, 2015
(Porcentaje)

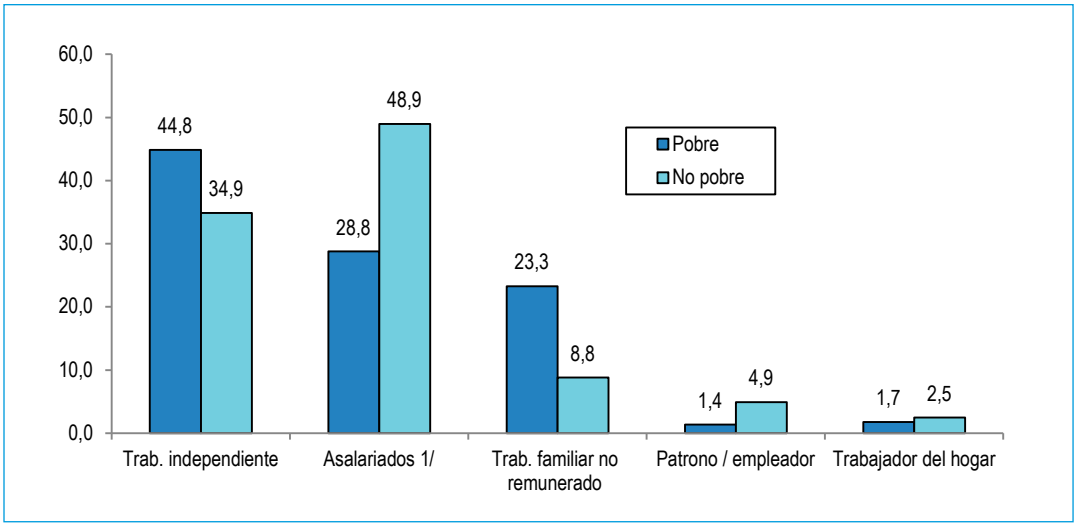

1/ Comprende empleados y obreros.
Fuente: Instituto Nacional de Estadística e Informática - Encuesta Nacional de Hogares.

CUADRO N° 6.12
PERÚ: POBLACIÓN ECONÓMICAMENTE ACTIVA OCUPADA, SEGÚN CONDICIÓN DE POBREZA Y CATEGORÍA DE OCUPACIÓN, 2009-2015
(Distribución porcentual)

Condición de pobreza / Categoría de ocupación	Anual						
	2009	2010	2011	2012	2013	2014	2015
Total							
Pobre	**100,0**	**100,0**	**100,0**	**100,0**	**100,0**	**100,0**	**100,0**
Patrono / empleador	3,3	3,1	2,9	2,6	2,4	1,9	1,4
Asalariados 1/	27,8	28,3	27,0	29,9	30,5	29,9	28,8
Trabajador independiente	42,6	42,6	43,8	43,1	42,6	44,1	44,8
Trab. familiar no remunerado 2/	24,4	24,2	24,6	22,0	22,5	22,4	23,3
Trabajador del hogar	1,9	1,8	1,8	2,4	1,9	1,7	1,7
Pobre extremo	**100,0**	**100,0**	**100,0**	**100,0**	**100,0**	**100,0**	**100,0**
Patrono / empleador	2,1	1,9	1,8	1,8	1,9	1,1	0,9
Asalariados 1/	14,7	16,6	12,7	17,6	14,3	15,6	13,4
Trabajador independiente	46,4	45,7	47,3	47,0	47,1	48,2	49,6
Trab. familiar no remunerado 2/	35,9	34,7	37,8	32,9	36,0	34,6	35,4
Trabajador del hogar	0,8	1,1	0,4	0,7	0,8	0,5	0,6
Pobre no extremo	**100,0**	**100,0**	**100,0**	**100,0**	**100,0**	**100,0**	**100,0**
Patrono / empleador	3,7	3,4	3,2	2,9	2,6	2,0	1,5
Asalariados 1/	32,9	32,0	31,0	33,4	34,4	33,0	32,2
Trabajador independiente	41,1	41,7	42,8	42,0	41,5	43,2	43,8
Trab. familiar no remunerado 2/	20,0	20,9	20,8	18,9	19,3	19,7	20,6
Trabajador del hogar	2,3	2,0	2,1	2,9	2,2	2,0	2,0
No pobre	**100,0**	**100,0**	**100,0**	**100,0**	**100,0**	**100,0**	**100,0**
Patrono / empleador	6,7	7,0	6,1	6,2	5,5	5,1	4,9
Asalariados 1/	49,7	48,9	49,5	50,9	51,4	51,5	48,9
Trabajador independiente	31,9	32,7	32,7	32,0	32,0	32,8	34,9
Trab. familiar no remunerado 2/	9,2	8,6	9,3	8,8	8,7	8,5	8,8
Trabajador del hogar	2,5	2,8	2,4	2,1	2,4	2,2	2,5

1/ Comprende: empleados y obreros.
2/ Incluye también los trabajadores no remunerados de otros hogares y a practicantes sin remuneración.
Fuente: Instituto Nacional de Estadística e Informática - Encuesta Nacional de Hogares.

6.1.7.4 Pobreza y participación en la actividad económica según ramas de actividad

El 58,4% de los pobres que trabajan realizan actividades relacionadas a la agricultura, pesca y minería, mientras que la PEA no pobre que labora en esta actividad es el 21,0%. Más de una tercera parte (34,3%) de los no pobres se encuentran trabajando en la actividad de servicios y el 20,2% en comercio. La PEA pobre que labora en esta última actividad es el 10,9%. En cambio, en manufactura trabaja el 9,8% de los no pobres y el 7,1% de pobres.

GRÁFICO N° 6.15
PERÚ: POBLACIÓN OCUPADA POR RAMAS DE ACTIVIDAD, SEGÚN CONDICIÓN DE POBREZA, 2015
(Porcentaje)

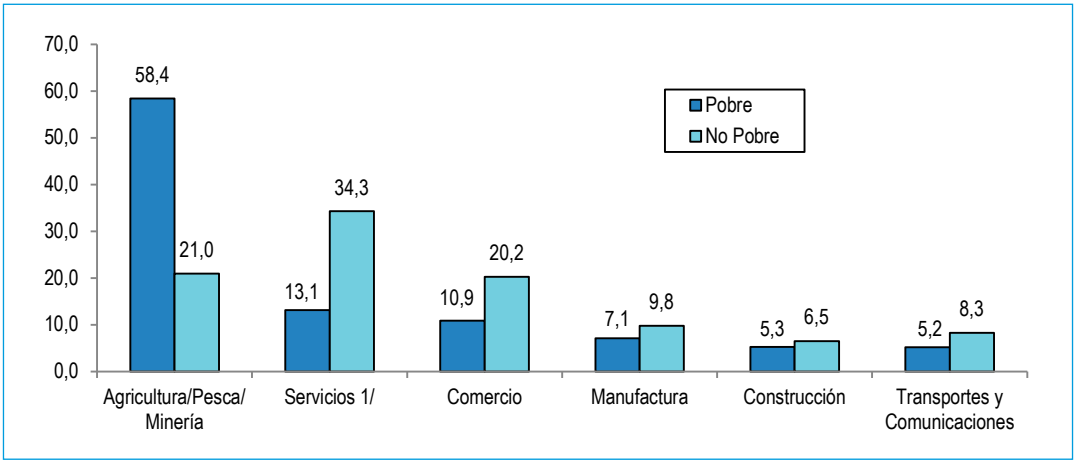

1/ Comprende actividades: Servicios, gas y electricidad, Restaurantes y Hoteles, Intermediación financiera, Sector Público, Salud, Educación, etc.
Fuente: Instituto Nacional de Estadística e Informática - Encuesta Nacional de Hogares.

CUADRO N° 6.13
PERÚ: POBLACIÓN ECONÓMICAMENTE ACTIVA OCUPADA, SEGÚN CONDICIÓN DE POBREZA Y RAMAS DE ACTIVIDAD, 2009-2015
(Distribución porcentual)

Condición de pobreza / Ramas de actividad	Años						
	2009	2010	2011	2012	2013	2014	2015
Total							
Pobre	**100,0**	**100,0**	**100,0**	**100,0**	**100,0**	**100,0**	**100,0**
Agricultura/Pesca/Minería	57,4	55,6	56,0	54,0	54,3	55,5	58,4
Manufactura	8,3	8,5	8,5	8,6	8,6	7,5	7,1
Construcción	4,2	5,2	5,0	5,7	5,6	5,7	5,3
Comercio	11,4	11,6	10,6	11,7	11,4	11,3	10,9
Transportes y Comunicaciones	4,9	4,8	5,3	5,1	5,1	6,0	5,2
Servicios 1/	13,8	14,4	14,5	14,8	14,9	14,0	13,1
Pobre extremo	**100,0**	**100,0**	**100,0**	**100,0**	**100,0**	**100,0**	**100,0**
Agricultura/Pesca/Minería	81,9	81,1	82,3	79,6	80,4	83,1	82,8
Manufactura	5,2	4,7	5,7	5,0	6,0	4,4	4,9
Construcción	2,0	2,7	2,0	2,5	2,9	2,4	2,4
Comercio	4,1	4,0	4,7	4,5	4,9	4,3	3,8
Transportes y Comunicaciones	1,5	1,4	1,0	2,3	1,3	1,4	1,5
Servicios 1/	5,3	6,2	4,3	6,1	4,5	4,3	4,6
Pobre no extremo	**100,0**	**100,0**	**100,0**	**100,0**	**100,0**	**100,0**	**100,0**
Agricultura/Pesca/Minería	48,0	47,6	48,7	46,7	48,1	49,4	53,0
Manufactura	9,5	9,6	9,3	9,7	9,3	8,2	7,6
Construcción	5,0	6,0	5,8	6,7	6,2	6,4	5,9
Comercio	14,2	13,9	12,3	13,7	12,9	12,8	12,4
Transportes y Comunicaciones	6,2	5,9	6,5	5,9	6,0	7,0	6,0
Servicios 1/	17,0	17,0	17,4	17,3	17,4	16,2	15,0
No Pobre	**100,0**	**100,0**	**100,0**	**100,0**	**100,0**	**100,0**	**100,0**
Agricultura/Pesca/Minería	15,5	16,0	17,8	17,8	18,3	18,8	21,0
Manufactura	11,7	11,4	10,7	11,1	10,6	10,0	9,8
Construcción	5,4	5,8	5,9	6,1	6,5	6,8	6,5
Comercio	21,4	21,4	20,9	21,1	21,3	21,0	20,2
Transportes y Comunicaciones	9,3	9,2	8,9	8,5	8,4	8,5	8,3
Servicios 1/	36,7	36,2	35,9	35,5	34,9	34,8	34,3

1/ Comprende actividades: Electricidad, Gas y Agua, Restaurantes y Hoteles, Intermediación Financiera, Sector Público, Salud, Educación, etc.
Fuente: Instituto Nacional de Estadística e Informática - Encuesta Nacional de Hogares.

6.2 Perfil de los hogares según condición de pobreza

Los hogares analizados, según condición de pobreza presentan características diferenciadas en el tamaño, composición, edad del jefe de hogar, acceso a servicios básicos y a las tecnologías de información y comunicaciones.

6.2.1 Composición demográfica de los hogares

Los hogares de los pobres no sólo tienen un mayor tamaño sino que también están conformados por una mayor proporción de niños/niñas y adolescentes implicando por consiguiente mayores tasas de dependencia económica en dichos hogares, esta situación contrasta con los hogares de los no pobres.

En el año 2015, en el 77,0% de los hogares pobres del país había al menos un niño/niña o un/una adolescente menor de 18 años de edad, mientras que en los hogares no pobres fue en el 55,3%. En cambio, en el 44,7% de los hogares no pobres sus miembros tienen 18 años o más, mientras que en los hogares pobres presentan esta característica el 23,0%.

La mayor proporción de población menor de 18 años de edad entre los pobres se asocia a las aún altas tasas de fecundidad y una elevada dependencia demográfica.

GRÁFICO N° 6.16
PERÚ: COMPOSICIÓN DEMOGRÁFICA DE LOS HOGARES, SEGÚN CONDICIÓN DE POBREZA, 2015
(Porcentaje)

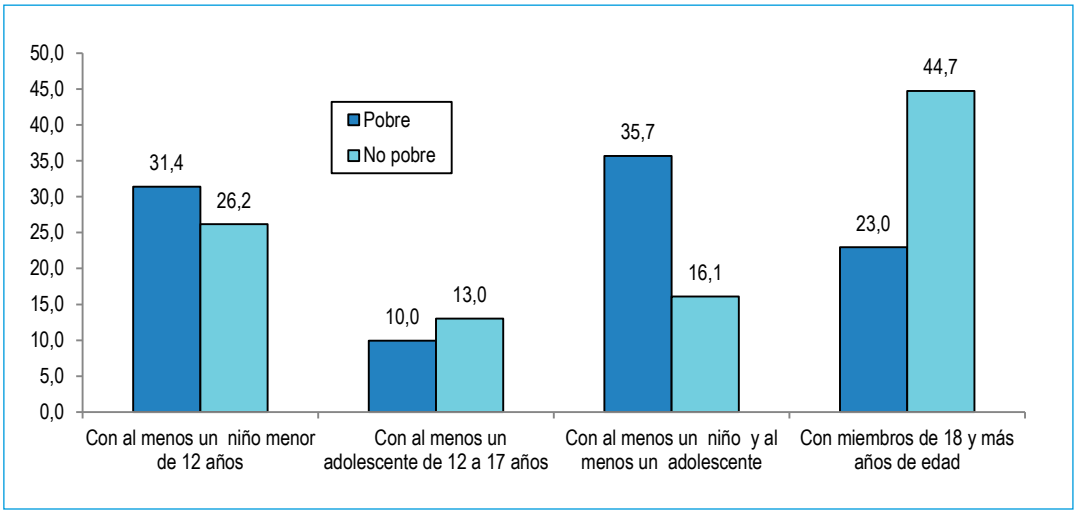

Fuente: Instituto Nacional de Estadística e Informática - Encuesta Nacional de Hogares.

Comparado con el año 2014, los hogares pobres con niños/niñas y adolescentes entre sus miembros, se ha incrementado en 0,2 punto porcentual; asimismo los hogares con niños, niñas menores de 12 años de edad aumentó en 2,6 puntos porcentuales. En cambio, los hogares no pobres con niños y adolescentes entre sus miembros ha disminuido ligeramente en 0,1 punto porcentual; mientras se ha incrementado en 1,9 puntos porcentuales los hogares con niños, niñas menores de 12 años de edad.

CUADRO N° 6.14
PERÚ: COMPOSICIÓN DEMOGRÁFICA DE LOS HOGARES, SEGÚN CONDICIÓN DE POBREZA, 2009 - 2015
(Distribución porcentual)

Condición de pobreza / Composición de los hogares	Años						
	2009	2010	2011	2012	2013	2014	2015
Pobre	**100,0**	**100,0**	**100,0**	**100,0**	**100,0**	**100,0**	**100,0**
Con niños/niñas o adolescentes	**79,1**	**78,4**	**77,9**	**75,4**	**76,0**	**76,8**	**77,0**
Con al menos un niño menor de 12 años	29,7	29,2	28,3	27,0	27,5	28,8	31,4
Con al menos un adolescente de 12 a 17 años	11,2	10,8	11,0	10,5	11,1	10,5	10,0
Con al menos un niño y al menos un adolescente	38,3	38,4	38,6	37,9	37,3	37,4	35,7
Con miembros de 18 y más años de edad	**20,9**	**21,6**	**22,1**	**24,6**	**24,0**	**23,2**	**23,0**
Pobre extremo	**100,0**	**100,0**	**100,0**	**100,0**	**100,0**	**100,0**	**100,0**
Con niños/niñas o adolescentes	**75,4**	**75,7**	**73,9**	**75,3**	**71,3**	**74,2**	**77,3**
Con al menos un niño menor de 12 años	27,8	28,1	26,5	25,4	24,2	25,0	31,4
Con al menos un adolescente de 12 a 17 años	8,3	7,3	7,5	7,6	9,2	9,4	8,1
Con al menos un niño y al menos un adolescente	39,4	40,4	39,9	42,3	37,9	39,8	37,8
Con miembros de 18 y más años de edad	**24,6**	**24,3**	**26,1**	**24,7**	**28,7**	**25,8**	**22,7**
Pobre no extremo	**100,0**	**100,0**	**100,0**	**100,0**	**100,0**	**100,0**	**100,0**
Con niños/niñas o adolescentes	**80,6**	**79,3**	**79,0**	**75,4**	**77,1**	**77,4**	**77,0**
Con al menos un niño menor de 12 años	30,4	29,6	28,8	27,4	28,3	29,7	31,4
Con al menos un adolescente de 12 a 17 años	12,3	11,9	12,1	11,3	11,6	10,7	10,3
Con al menos un niño y al menos un adolescente	37,8	37,8	38,2	36,7	37,2	36,9	35,2
Con miembros de 18 y más años de edad	**19,4**	**20,7**	**21,0**	**24,6**	**22,9**	**22,6**	**23,0**
No pobre	**100,0**	**100,0**	**100,0**	**100,0**	**100,0**	**100,0**	**100,0**
Con niños/niñas o adolescentes	**61,6**	**60,4**	**59,2**	**57,5**	**56,8**	**55,4**	**55,3**
Con al menos un niño menor de 12 años	27,5	26,4	25,6	24,6	24,8	24,3	26,2
Con al menos un adolescente de 12 a 17 años	16,1	16,7	16,0	15,6	14,9	14,7	13,0
Con al menos un niño y al menos un adolescente	18,1	17,3	17,7	17,3	17,1	16,5	16,1
Con miembros de 18 y más años de edad	**38,4**	**39,6**	**40,8**	**42,5**	**43,2**	**44,6**	**44,7**

Fuente: Instituto Nacional de Estadística e Informática - Encuesta Nacional de Hogares.

6.2.2 Edad del jefe de hogar según condición de pobreza

Al año 2015, la edad promedio del jefe/jefa de hogar pobre fue de 50,3 años, teniendo 2,1 años menos que un jefe de hogar no pobre (52,4 años). En el área urbana, el jefe de hogar pobre (49,4 años) es relativamente más joven que el jefe de hogar no pobre (52,2 años). Por otro lado, en el área rural la edad promedio del jefe de hogar pobre (51,2 años) y no pobre (53,5 años) guarda una diferencia de 2,3 años.

Comparado con el 2014, la edad promedio del jefe de hogar pobre presenta una tendencia hacia la disminución, principalmente del pobre extremo.

CUADRO N° 6.15
PERÚ: EDAD PROMEDIO DEL JEFE DE HOGAR, SEGÚN CONDICIÓN DE POBREZA Y ÁREA DE RESIDENCIA, 2009 - 2015
(Años)

Condición de pobreza / Área de residencia	Años							Variación (en años)	
	2009	2010	2011	2012	2013	2014	2015	2015-2014	2015-2009
Total									
Pobre	**49,9**	**50,6**	**51,0**	**51,9**	**52,3**	**52,0**	**50,3**	**-1,7**	**0,4**
Pobre extremo	51,8	52,6	53,3	52,6	54,5	52,8	50,5	-2,3	-1,3
Pobre no extremo	49,1	50,0	50,3	51,7	51,8	51,8	50,3	-1,5	1,2
No pobre	**50,6**	**51,0**	**52,2**	**52,5**	**52,7**	**53,2**	**52,4**	**-0,8**	**1,8**
Urbana									
Pobre	**47,8**	**49,3**	**49,0**	**51,1**	**50,8**	**50,4**	**49,4**	**-1,0**	**1,6**
Pobre extremo	50,8	52,4	51,4	52,6	56,3	49,6	48,8	-0,8	-2,0
Pobre no extremo	47,5	49,0	48,8	51,0	50,4	50,4	49,5	-0,9	2,0
No pobre	**50,4**	**50,8**	**52,1**	**52,2**	**52,5**	**52,8**	**52,2**	**-0,6**	**1,8**
Rural									
Pobre	**51,5**	**51,8**	**52,6**	**52,6**	**53,7**	**53,5**	**51,2**	**-2,3**	**-0,3**
Pobre extremo	51,9	52,7	53,6	52,6	54,1	53,4	50,9	-2,5	-1,0
Pobre no extremo	51,2	51,2	52,0	52,5	53,5	53,6	51,3	-2,3	0,1
No pobre	**51,8**	**52,1**	**53,0**	**53,7**	**53,9**	**54,8**	**53,5**	**-1,3**	**1,7**

Fuente: Instituto Nacional de Estadística e Informática - Encuesta Nacional de Hogares.

6.2.3 Tamaño del hogar según condición de pobreza

Los hogares pobres son de mayor tamaño y tiene un mayor número de niños /as que el hogar promedio de los hogares no pobres.

El hogar pobre tiene en promedio un miembro más que los hogares no pobres en el total nacional. Por área de residencia, los hogares urbanos pobres tienen 1,2 miembros más que un hogar no pobre y en el área rural la diferencia es de 1,1 miembros.

GRÁFICO N° 6.17
PERÚ: PROMEDIO DE MIEMBROS DEL HOGAR, SEGÚN CONDICIÓN DE POBREZA, 2015

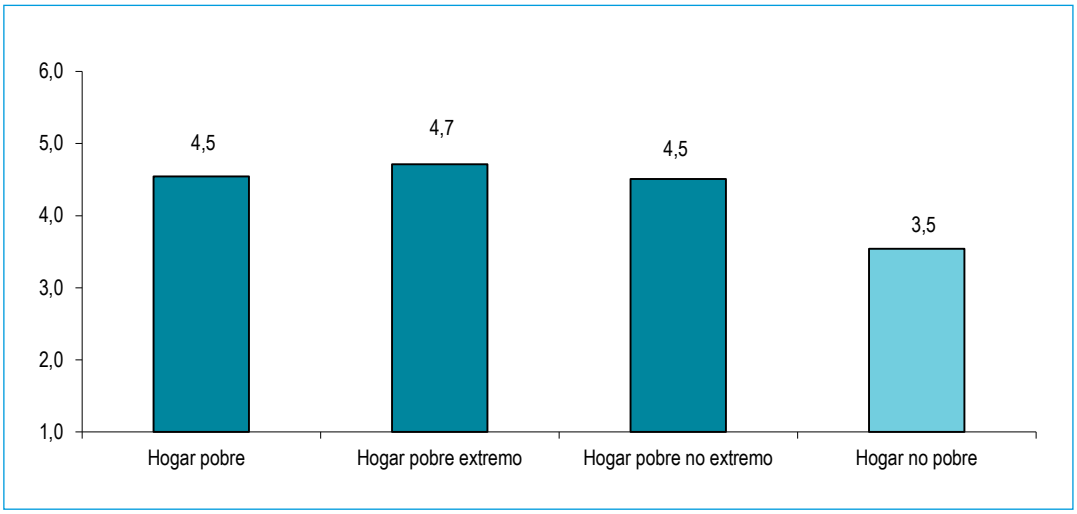

Fuente: Instituto Nacional de Estadística e Informática - Encuesta Nacional de Hogares.

CUADRO N° 6.16
PERÚ: PROMEDIO DE MIEMBROS DEL HOGAR, SEGÚN CONDICIÓN DE POBREZA Y ÁREA DE RESIDENCIA, 2009 - 2015
(Número de personas)

Condición de pobreza / Área de residencia	Años						
	2009	2010	2011	2012	2013	2014	2015
Total							
Pobre	**4,8**	**4,8**	**4,8**	**4,7**	**4,7**	**4,7**	**4,5**
Pobre extremo	4,9	4,9	4,9	5,0	4,8	4,8	4,7
Pobre no extremo	4,8	4,8	4,8	4,6	4,7	4,7	4,5
No pobre	**3,8**	**3,7**	**3,7**	**3,7**	**3,7**	**3,6**	**3,5**
Urbana							
Pobre	**5,1**	**5,0**	**5,0**	**5,0**	**5,0**	**5,0**	**4,8**
Pobre extremo	5,4	5,3	5,2	5,8	4,8	5,1	5,2
Pobre no extremo	5,1	5,0	5,0	4,9	5,0	5,0	4,7
No pobre	**3,8**	**3,8**	**3,8**	**3,7**	**3,7**	**3,7**	**3,6**
Rural							
Pobre	**4,6**	**4,7**	**4,6**	**4,5**	**4,5**	**4,4**	**4,3**
Pobre extremo	4,8	4,8	4,8	4,9	4,7	4,7	4,6
Pobre no extremo	4,4	4,6	4,5	4,3	4,4	4,3	4,2
No pobre	**3,6**	**3,6**	**3,5**	**3,4**	**3,5**	**3,3**	**3,2**

Fuente: Instituto Nacional de Estadística e Informática - Encuesta Nacional de Hogares.

6.2.4 Jefatura de hogar según condición de pobreza

En el año 2015, el 28,0% de los hogares del país fueron conducidas por mujeres y el 72,0% por hombres. De acuerdo a la condición de pobreza, se observa que en el grupo de los hogares no pobres, mayor proporción de mujeres son jefas de hogar, así de cada 100 hogares no pobres 29 tienen como jefa a una mujer. En cambio, entre los hogares pobres de cada 100 hogares 24 son conducidas por mujeres.

A lo largo de los años, se observa que la proporción de hogares no pobres y pobres conducidos por mujeres presentan una tendencia hacia el incremento.

CUADRO N° 6.17
PERÚ: JEFATURA DE HOGAR, SEGÚN CONDICIÓN DE POBREZA Y SEXO, 2009-2015
(Porcentaje respecto de la condición de pobreza y sexo)

Condición de pobreza / Sexo	Años						
	2009	2010	2011	2012	2013	2014	2015
Total	**100,0**	**100,0**	**100,0**	**100,0**	**100,0**	**100,0**	**100,0**
Hombre	76,0	75,0	74,6	74,2	73,5	72,4	72,0
Mujer	24,0	25,0	25,4	25,8	26,5	27,6	28,0
Pobre	**100,0**	**100,0**	**100,0**	**100,0**	**100,0**	**100,0**	**100,0**
Hombre	79,2	78,5	78,1	77,9	77,9	77,2	76,2
Mujer	20,8	21,5	21,9	22,1	22,1	22,8	23,8
Pobre extremo	**100,0**	**100,0**	**100,0**	**100,0**	**100,0**	**100,0**	**100,0**
Hombre	80,0	78,4	80,1	81,8	80,0	81,0	77,7
Mujer	20,0	21,6	19,9	18,2	20,0	19,0	22,3
Pobre no extremo	**100,0**	**100,0**	**100,0**	**100,0**	**100,0**	**100,0**	**100,0**
Hombre	78,9	78,5	77,6	76,8	77,4	76,3	75,8
Mujer	21,1	21,5	22,4	23,2	22,6	23,7	24,2
No Pobre	**100,0**	**100,0**	**100,0**	**100,0**	**100,0**	**100,0**	**100,0**
Hombre	74,7	73,8	73,6	73,2	72,5	71,3	71,1
Mujer	25,3	26,2	26,4	26,8	27,5	28,7	28,9

Fuente: Instituto Nacional de Estadística e Informática - Encuesta Nacional de Hogares.

6.2.5 Tipo de hogar

Se define hogar al grupo formado por los miembros del hogar emparentados entre sí por sangre, adopción o matrimonio, incluyéndose las uniones consensuales cuando son estables.

Dependiendo de quienes constituyen la familia, la Comisión Económica para América Latina y El Caribe (CEPAL), distingue cinco tipos de hogares cuyas relaciones internas y externas pueden ser significativamente diferentes: unipersonal, nuclear, extendido, compuesto y sin núcleo. De acuerdo a esta definición, caracteriza al país una heterogeneidad de arreglos familiares, los cuales originan los distintos tipos de hogares. La pobreza afecta de manera diferente a los distintos tipos de hogares, sistemáticamente los que tienen más miembros y más niños tienden a estar afectados por ella.

Clasificación propuesta por la CEPAL sobre la organización interna de hogares

Hogar nuclear	:	Constituido por una pareja con o sin hijos, o sólo jefe con hijos.
Hogar extendido	:	Formado por un hogar nuclear al que se le agrega otro pariente.
Hogar compuesto	:	Constituido por un hogar nuclear o extendido al que se le agregan otras personas que no están ligadas por lazos de parentesco alguno (excluyendo a trabajadores del servicio doméstico).
Hogares sin núcleo	:	Conformado por una persona jefe de hogar sin cónyuge ni hijos pero que vive con otras personas con las que puede o no tener otras relaciones de parentesco.
Hogar unipersonal	:	Formado por una persona sola, sin grupo de convivencia alguno.

Formulado en base a: *Panorama Social de América Latina, 1997.* Santiago de Chile: CEPAL, 1998.

Con esta clasificación de los hogares realizada por la CEPAL, en el país predomina el tipo de hogar nuclear, es decir los conformados por el jefe y cónyuge con o sin hijos (as), o sólo jefe o jefa con hijos (as).

Los resultados de la Encuesta Nacional de Hogares 2015 muestra que existe mayor proporción de hogares nucleares entre los pobres (66,6%) que entre los no pobres (61,6%).

El segundo tipo de organización familiar del país que llega a representar menos de una quinta parte (19,6%) de los hogares del país, es el extendido, que se caracteriza por la presencia de otros parientes que conviven en el núcleo familiar. La situación económica de los hogares hace que esta forma de organización familiar sea adoptada como estrategia de supervivencia y mejoramiento de las condiciones de vida de sus integrantes, así también, puede ser producto de la migración hacia la ciudad; un poco menos de la cuarta parte (23,0%) de los hogares en situación de pobreza son extendidos; mientras que en los no pobres este tipo de hogar representa el 18,9%.

Los hogares compuestos, también son una estrategia de supervivencia que se ha ampliado para acoger a personas sin vínculos cercanos. Componen este tipo de hogar, además del jefe, cónyuge e hijos y otros parientes, a otras personas que no son parientes (no incluye a los trabajadores del hogar). En el país, el 2,0% de los hogares pobres son compuestos, en el caso de los no pobres el 1,9% y en los pobres extremos el 1,7%.

Otro tipo de hogar, son aquellos constituidos por personas que viven solas, que conforman el denominado hogar unipersonal, por opción o por viudez deciden formar su propio hogar. En el año 2015, el 11,7% de los hogares del país son de este tipo. Se observa mayor proporción de hogares no pobres unipersonales (13,0%) que hogares pobres (5,9%).

El 4,2% de los hogares del país lo conforman los hogares sin núcleo. Estos hogares están constituidos por un jefe de hogar sin cónyuge ni hijos, aunque pueden haber personas con otras relaciones de parentesco. Según condición de pobreza, se observa una mayor proporción de este tipo de hogares en los hogares no pobres (4,6%), que en los hogares en situación de pobreza (2,4%).

CUADRO N° 6.18
PERÚ: TIPO DE HOGAR, SEGÚN CONDICIÓN DE POBREZA, 2009 - 2015
(Porcentaje respecto del total de hogares)

Tipo de hogar/ Condición de pobreza	Anual							Variación (en puntos porcentuales)	
	2009	2010	2011	2012	2013	2014	2015	2015-2014	2015-2009
Total	**100,0**	**100,0**	**100,0**	**100,0**	**100,0**	**100,0**	**100,0**		
Unipersonal	10,4	10,4	10,4	11,4	11,6	11,5	11,7	0,2	1,3
Nuclear	60,0	60,5	59,9	59,6	59,7	60,6	62,5	1,9	2,5
Extendido	21,8	21,7	22,4	22,2	22,1	21,3	19,6	-1,7	-2,2
Compuesto	3,5	3,3	3,1	2,6	2,5	2,5	1,9	-0,6	-1,6
Sin núcleo	4,3	4,1	4,2	4,2	4,0	4,1	4,2	0,1	-0,1
Pobre	**100,0**	**100,0**	**100,0**	**100,0**	**100,0**	**100,0**	**100,0**		
Unipersonal	6,5	6,4	6,9	7,4	6,8	6,3	5,9	-0,4	-0,6
Nuclear	61,3	60,7	59,6	59,2	60,1	61,6	66,6	5,0	5,3
Extendido	25,6	26,3	26,9	27,0	27,7	26,8	23,0	-3,8	-2,6
Compuesto	3,3	3,0	3,3	2,9	2,6	2,3	2,0	-0,3	-1,3
Sin núcleo	3,2	3,7	3,3	3,5	2,9	3,0	2,4	-0,6	-0,8
Pobre extremo	**100,0**	**100,0**	**100,0**	**100,0**	**100,0**	**100,0**	**100,0**		
Unipersonal	9,3	9,0	9,5	8,3	9,2	7,6	7,1	-0,5	-2,2
Nuclear	60,8	60,0	58,0	59,0	60,1	63,1	64,9	1,8	4,1
Extendido	24,1	24,7	26,8	27,3	24,6	25,7	23,5	-2,2	-0,6
Compuesto	2,7	2,2	2,3	2,8	2,0	1,1	1,7	0,6	-1,0
Sin núcleo	3,2	4,2	3,5	2,5	3,9	2,5	2,8	0,3	-0,4
Pobre no extremo	**100,0**	**100,0**	**100,0**	**100,0**	**100,0**	**100,0**	**100,0**		
Unipersonal	5,4	5,6	6,1	7,2	6,2	6,0	5,7	-0,3	0,3
Nuclear	61,5	60,9	60,1	59,3	60,0	61,2	66,9	5,7	5,4
Extendido	26,2	26,8	26,9	26,8	28,4	27,1	22,9	-4,2	-3,3
Compuesto	3,6	3,2	3,6	3,0	2,7	2,6	2,1	-0,5	-1,5
Sin núcleo	3,3	3,5	3,2	3,7	2,7	3,1	2,3	-0,8	-1,0
No Pobre	**100,0**	**100,0**	**100,0**	**100,0**	**100,0**	**100,0**	**100,0**		
Unipersonal	11,9	11,8	11,4	12,5	12,8	12,7	13,0	0,3	1,1
Nuclear	59,5	60,5	60,0	59,7	59,6	60,4	61,6	1,2	2,1
Extendido	20,2	20,1	21,0	20,9	20,8	20,0	18,9	-1,1	-1,3
Compuesto	3,6	3,4	3,1	2,5	2,5	2,5	1,9	-0,6	-1,7
Sin núcleo	4,7	4,2	4,5	4,4	4,3	4,4	4,6	0,2	-0,1

Nota: Valores ajustados a las proyecciones de población a partir del Censo de Población de 2007.
Fuente: Instituto Nacional de Estadística e Informática - Encuesta Nacional de Hogares.

GRÁFICO N° 6.18
PERÚ: TIPO DE HOGAR, SEGÚN CONDICIÓN DE POBREZA, 2015
(Porcentaje)

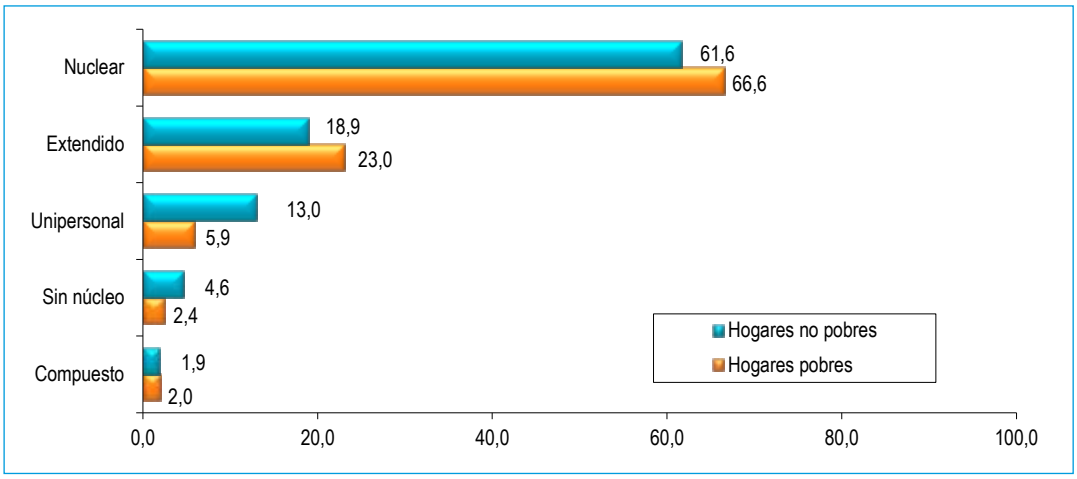

Fuente: Instituto Nacional de Estadística e Informática - Encuesta Nacional de Hogares.

6.2.6 Perceptor de ingresos

Los resultados de la Encuesta Nacional de Hogares 2015 revelan que en el 29,9% de los hogares del país existe una sola persona que percibe ingresos, este porcentaje se eleva al 30,3% en los hogares pobres extremos, mientras que en los hogares no pobres el 30,4% tiene un solo perceptor de ingresos. Asimismo, en el 40,6% de los hogares existen dos personas que tienen ingresos, en el 47,8% de los hogares pobres extremos y el 39,5% de los hogares no pobres tienen dos perceptores de ingreso.

El 29,3% de los hogares tienen 3 y más perceptores de ingresos, siendo más elevados en los hogares no pobres con 29,8%, en cambio, en los hogares pobres extremos representan el 21,1%. Esto se debe entre otros factores, a la composición por edades de los miembros del hogar, al número de potenciales de perceptores de ingresos, donde es menor entre los hogares pobres, lo cual está relacionado con la mayor presencia de niños, que limita el número de personas que el hogar puede enviar al mercado laboral. Otro factor, es que en los hogares pobres es más frecuente el trabajo no remunerado en términos monetarios, ya que muchos se insertan en negocios familiares.

CUADRO N° 6.19
PERÚ: PERCEPTORES DE INGRESOS DE LOS HOGARES, SEGÚN CONDICIÓN DE POBREZA, 2009 - 2015
(Porcentaje)

Perceptores de ingresos/ Condición de pobreza	Anual							Variación (en puntos porcentuales)	
	2009	2010	2011	2012	2013	2014	2015	2015-2014	2015-2009
Total	**100,0**	**100,0**	**100,0**	**100,0**	**100,0**	**100,0**	**100,0**		
Con 1 perceptor	30,2	28,4	28,5	28,6	28,4	28,4	29,9	1,5	-0,3
Con 2 perceptores	37,0	36,5	36,9	37,5	37,4	37,9	40,6	2,7	3,6
Con 3 y más perceptores	32,4	34,6	34,1	33,6	33,8	33,4	29,3	-4,1	-3,1
Sin Perceptores	0,5	0,5	0,4	0,3	0,4	0,3	0,3	0,0	-0,2
Pobre	**100,0**	**100,0**	**100,0**	**100,0**	**100,0**	**100,0**	**100,0**		
Con 1 perceptor	33,2	30,7	32,3	31,6	29,6	27,8	27,4	-0,4	-5,8
Con 2 perceptores	38,2	38,1	38,1	37,9	39,0	41,6	45,3	3,7	7,1
Con 3 y más perceptores	28,0	30,7	29,0	30,2	30,9	30,3	27,0	-3,3	-1,0
Sin Perceptores	0,6	0,5	0,6	0,3	0,6	0,3	0,3	0,0	-0,3
Pobre extremo	**100,0**	**100,0**	**100,0**	**100,0**	**100,0**	**100,0**	**100,0**		
Con 1 perceptor	41,4	37,5	38,8	35,5	34,9	33,3	30,3	-3,0	-11,1
Con 2 perceptores	39,0	40,3	41,5	42,8	42,0	43,3	47,8	4,5	8,8
Con 3 y más perceptores	18,9	21,3	18,7	21,5	22,3	23,2	21,1	-2,1	2,2
Sin Perceptores	0,7	0,8	1,0	0,2	0,8	0,2	0,8	0,6	0,1
Pobre no extremo	**100,0**	**100,0**	**100,0**	**100,0**	**100,0**	**100,0**	**100,0**	0,0	0,0
Con 1 perceptor	30,1	28,5	30,4	30,5	28,2	26,6	26,8	0,2	-3,3
Con 2 perceptores	37,8	37,4	37,2	36,6	38,2	41,2	44,7	3,5	6,9
Con 3 y más perceptores	31,6	33,7	32,0	32,6	33,0	31,9	28,3	-3,6	-3,3
Sin Perceptores	0,6	0,4	0,5	0,3	0,6	0,3	0,2	-0,1	-0,4
No pobre	**100,0**	**100,0**	**100,0**	**100,0**	**100,0**	**100,0**	**100,0**		
Con 1 perceptor	28,9	27,6	27,4	27,9	28,1	28,5	30,4	1,9	1,5
Con 2 perceptores	36,5	36,0	36,6	37,4	37,0	37,1	39,5	2,4	3,0
Con 3 y más perceptores	34,1	36,0	35,6	34,5	34,5	34,1	29,8	-4,3	-4,3
Sin Perceptores	0,5	0,5	0,4	0,2	0,4	0,4	0,3	-0,1	-0,2

Nota: Valores ajustados a las proyecciones de población a partir del Censo de Población de 2007.
Fuente: Instituto Nacional de Estadística e Informática - Encuesta Nacional de Hogares.

GRÁFICO N° 6.19
PERÚ: NÚMERO DE PERCEPTORES DE INGRESOS, SEGÚN CONDICIÓN DE POBREZA, 2015
(Porcentaje)

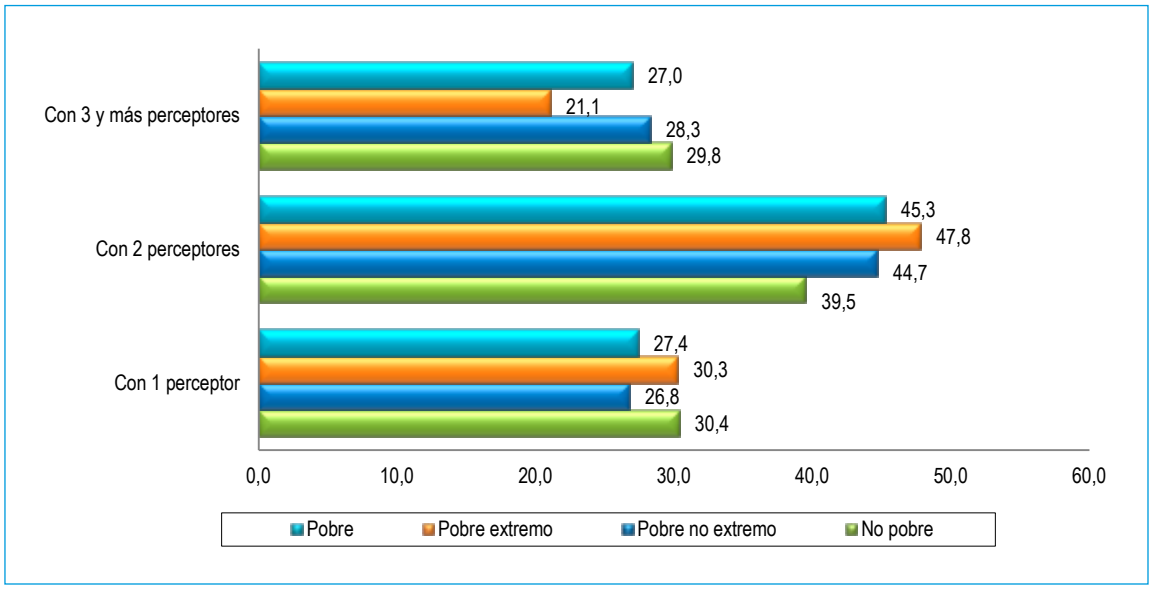

Fuente: Instituto Nacional de Estadística e Informática - Encuesta Nacional de Hogares.

6.3 Características de la vivienda y pobreza

6.3.1 Material predominante en paredes exteriores de la vivienda

El material que predomina en las paredes exteriores de la vivienda de los pobres es el adobe / quincha y tapia (61,5%), mientras que en las paredes de la vivienda de los no pobres predomina el ladrillo o bloque de cemento (59,4%).

GRÁFICO N° 6.20
PERÚ: MATERIAL PREDOMINANTE EN PAREDES EXTERIORES DE LA VIVIENDA, SEGÚN CONDICIÓN DE POBREZA, 2015
(Porcentaje)

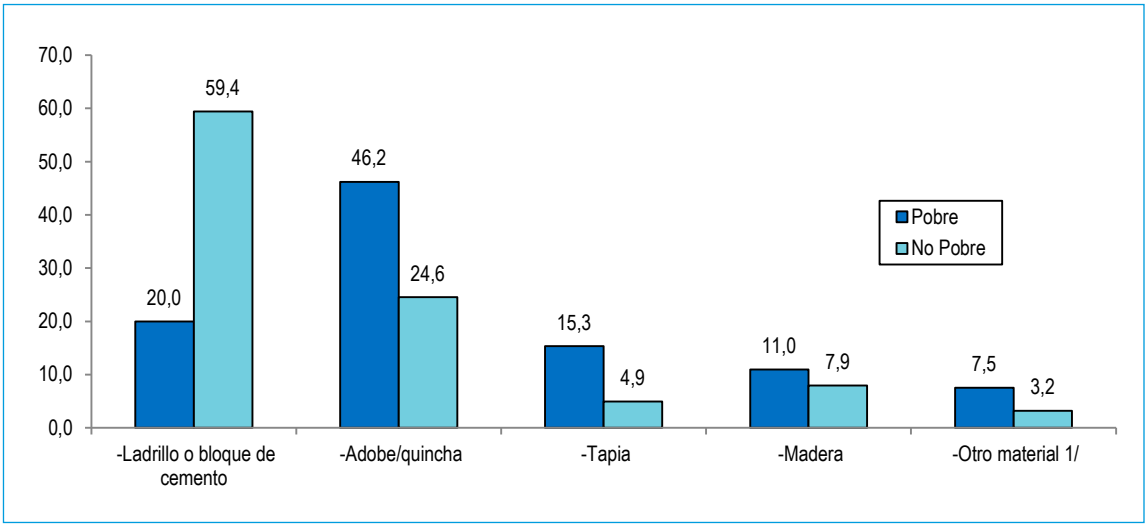

1/ Incluye: Estera, piedra con barro u otro material como cartón, latas, etc.
Fuente: Instituto Nacional de Estadística e Informática - Encuesta Nacional de Hogares.

CUADRO N° 6.20
PERÚ: MATERIAL PREDOMINANTE EN PAREDES EXTERIORES DE LA VIVIENDA, SEGÚN CONDICIÓN DE POBREZA, 2009-2015
(Porcentaje respecto al total de hogares)

Condición de pobreza / Material predominante en paredes exteriores	Años							Variación (en puntos porcentuales)	
	2009	2010	2011	2012	2013	2014	2015	2015-2014	2015-2009
Total									
Pobre									
-Ladrillo o bloque de cemento	18,1	19,9	18,8	19,3	20,1	19,2	20,0	0,8	1,9
-Adobe/quincha	47,3	47,0	46,8	46,8	47,0	45,6	46,2	0,6	-1,1
-Tapia	15,0	14,4	15,3	15,7	15,0	16,4	15,3	-1,1	0,3
-Madera	8,9	8,6	9,0	8,9	10,6	10,9	11,0	0,1	2,1
-Otro material 1/	10,6	10,2	10,1	9,2	7,3	7,9	7,5	-0,4	-3,1
Pobre extremo									
-Ladrillo o bloque de cemento	2,4	3,8	3,3	3,6	3,6	4,2	6,0	1,8	3,6
-Adobe/quincha	52,9	54,5	52,0	54,1	56,9	53,1	52,8	-0,3	-0,1
-Tapia	23,4	22,4	25,4	25,0	23,8	26,3	23,3	-3,0	-0,1
-Madera	7,3	7,9	8,5	6,9	7,5	6,5	8,4	1,9	1,1
-Otro material 1/	14,0	11,4	10,9	10,5	8,1	9,9	9,5	-0,4	-4,5
Pobre no extremo									
-Ladrillo o bloque de cemento	24,4	25,1	23,4	23,8	24,2	22,7	23,1	0,4	-1,3
-Adobe/quincha	45,1	44,5	45,3	44,7	44,6	43,9	44,7	0,8	-0,4
-Tapia	11,7	11,8	12,3	13,1	12,8	14,1	13,6	-0,5	1,9
-Madera	9,6	8,8	9,1	9,5	11,3	11,8	11,5	-0,3	1,9
-Otro material 1/	9,3	9,8	9,9	8,9	7,1	7,4	7,1	-0,3	-2,2
No pobre									
-Ladrillo o bloque de cemento	63,9	63,4	61,1	61,3	60,9	59,8	59,4	-0,4	-4,5
-Adobe/quincha	22,5	22,8	24,3	24,4	24,3	25,3	24,6	-0,7	2,1
-Tapia	3,8	4,2	4,1	4,2	4,6	4,7	4,9	0,2	1,1
-Madera	5,6	5,2	6,3	6,5	6,8	7,0	7,9	0,9	2,3
-Otro material 1/	4,2	4,4	4,2	3,6	3,3	3,2	3,2	0,0	-1,0

1/ Incluye: Estera, piedra con barro u otro material como cartón, latas, etc.
Fuente: Instituto Nacional de Estadística e Informática - Encuesta Nacional de Hogares.

6.3.2 Material predominante en el piso de la vivienda

En el 65,0% de los hogares pobres predomina la tierra en el piso de su vivienda, en el caso de los hogares no pobres en el 21,6%. En el 49,3% de los hogares no pobres predomina cemento en el piso de sus viviendas, mientras que en la vivienda de los pobres en el 25,7% predomina este material. Solo en el 2,1% de la vivienda de los pobres predomina en el piso parquet/láminas o losetas, mientras que en el 23,3% del piso de la vivienda los no pobres predomina este material.

GRÁFICO N° 6.21
PERÚ: MATERIAL PREDOMINANTE EN EL PISO DE LA VIVIENDA, SEGÚN CONDICIÓN DE POBREZA, 2015
(Porcentaje)

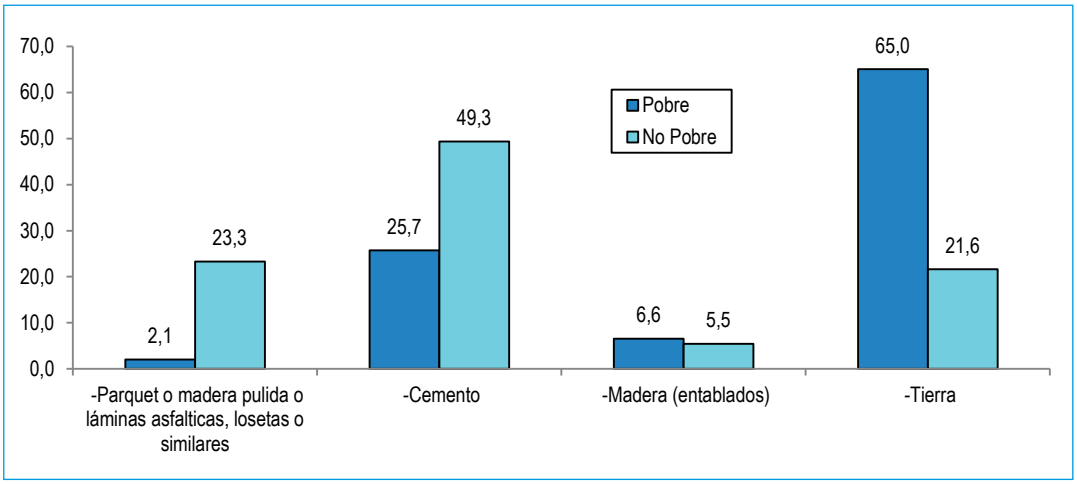

Fuente: Instituto Nacional de Estadística e Informática - Encuesta Nacional de Hogares.

CUADRO N° 6.21
PERÚ: MATERIAL PREDOMINANTE EN EL PISO DE LA VIVIENDA, SEGÚN CONDICIÓN DE POBREZA, 2009-2015
(Porcentaje respecto al total de hogares)

Condición de pobreza / Materiales predominante en el piso	Años							Variación (en puntos porcentuales)	
	2009	2010	2011	2012	2013	2014	2015	2015-2014	2015-2009
Total									
Pobre									
-Parquet o madera pulida o láminas asfálticas, losetas o similares	0,7	1,3	1,5	1,3	1,8	1,5	2,1	0,6	1,4
-Cemento	23,2	24,7	24,5	26,7	24,1	24,5	25,7	1,2	2,5
-Madera (entablados)	5,9	5,3	5,6	6,1	6,6	6,2	6,6	0,4	0,7
-Tierra	68,6	66,4	66,9	64,7	66,8	66,9	65,0	-1,9	-3,6
-Otro material 1/	1,7	2,3	1,5	1,2	0,8	0,9	0,7	-0,2	-1,0
Pobre extremo									
-Parquet o madera pulida o láminas asfálticas, losetas o similares	0,0	0,4	0,1	0,5	0,1	0,1	0,5	0,4	0,5
-Cemento	5,6	6,0	8,4	6,0	6,4	6,3	6,7	0,4	1,1
-Madera (entablados)	5,6	4,5	5,6	5,0	5,5	3,8	5,8	2,0	0,2
-Tierra	85,6	85,7	84,0	86,6	86,9	89,1	85,9	-3,2	0,3
-Otro material 1/	3,3	3,3	1,9	1,9	1,2	0,7	1,1	0,4	-2,2
Pobre no extremo									
-Parquet o madera pulida o láminas asfálticas, losetas o similares	0,9	1,6	1,9	1,6	2,3	1,8	2,4	0,6	1,5
-Cemento	30,2	30,8	29,2	32,6	28,5	28,8	29,9	1,1	-0,3
-Madera (entablados)	6,0	5,5	5,6	6,4	6,8	6,7	6,7	0,0	0,7
-Tierra	61,8	60,1	61,9	58,5	61,8	61,7	60,4	-1,3	-1,4
-Otro material 1/	1,1	1,9	1,4	1,0	0,6	1,0	0,6	-0,4	-0,5
No pobre									
-Parquet o madera pulida o láminas asfálticas, losetas o similares	24,3	23,5	22,8	23,6	22,7	22,8	23,3	0,5	-1,0
-Cemento	51,1	51,1	50,6	50,2	50,2	49,5	49,3	-0,2	-1,8
-Madera (entablados)	5,3	5,4	5,6	5,5	5,3	5,7	5,5	-0,2	0,2
-Tierra	18,9	19,5	20,6	20,2	21,4	21,7	21,6	-0,1	2,7
-Otro material 1/	0,4	0,5	0,4	0,5	0,3	0,3	0,3	0,0	-0,1

1/ Incluye: Piedra y mármol.
Fuente: Instituto Nacional de Estadística e Informática - Encuesta Nacional de Hogares.

6.3.3 Material predominante en los techos de la vivienda

Al año 2015 se observa que la gran mayoría de las viviendas de los pobres tienen techo de teja o calamina (76,7%), mientras que el 45,5% de los no pobres cuenta en sus viviendas con este tipo de techo.

Los hogares pobres con techo de concreto alcanzan solo al 10,0%, en cambio en las viviendas de los no pobres, este llega al 45,1%.

Las viviendas con techo de material precario llegan al 13,3% de los pobres y al 9,5% de los no pobres.

CUADRO N° 6.22
PERÚ: MATERIAL PREDOMINANTE EN EL TECHO DE LA VIVIENDA, SEGÚN CONDICIÓN DE POBREZA, 2009-2015
(Porcentaje respecto al total de hogares)

Condición de pobreza / Materiales predominante en el techo	Anual							Variación (en puntos porcentuales)	
	2009	2010	2011	2012	2013	2014	2015	2015-2014	2015-2009
Pobre									
Viviendas con techo de concreto	9,3	10,5	10,3	10,6	9,9	10,3	10,0	-0,3	0,7
Viviendas con techo de teja, calamina	68,4	68,5	70,2	70,9	75,4	76,0	76,7	0,7	8,3
Viviendas con techo de material precario	22,3	21,1	19,6	18,5	14,6	13,7	13,3	-0,4	-9,0
Pobre extremo									
Viviendas con techo de concreto	1,2	0,7	1,4	1,7	1,5	0,8	2,2	1,4	1,0
Viviendas con techo de teja, calamina	71,4	71,2	74,0	74,8	81,1	83,2	82,9	-0,3	11,5
Viviendas con techo de material precario	27,4	28,1	24,6	23,5	17,4	16,0	14,9	-1,1	-12,5
Pobre no extremo									
Viviendas con techo de concreto	12,5	13,7	12,9	13,1	12,0	12,5	11,7	-0,8	-0,8
Viviendas con techo de teja, calamina	67,2	67,6	69,0	69,9	74,0	74,3	75,3	1,0	8,1
Viviendas con techo de material precario	20,3	18,8	18,1	17,0	14,0	13,2	13,0	-0,2	-7,3
No Pobre									
Viviendas con techo de concreto	49,8	49,0	47,2	47,1	46,0	45,2	45,1	-0,1	-4,7
Viviendas con techo de teja, calamina	38,7	40,3	42,0	42,6	43,7	44,5	45,5	1,0	6,8
Viviendas con techo de material precario	11,5	10,7	10,8	10,2	10,3	10,2	9,5	-0,7	-2,0

Nota: Valores ajustados a las proyecciones de población a partir del Censo de Población de 2007.
Fuente: Instituto Nacional de Estadística e Informática - Encuesta Nacional de Hogares.

6.3.4 Número de cuartos por hogar

La vivienda de los pobres y pobres extremos tienen en promedio menor número de cuartos y mayor número de personas, existiendo una mayor densidad poblacional e índice de hacinamiento. Según resultados de la Encuesta Nacional de Hogares de 2015, el promedio de cuartos de un hogar pobre es de 2,8, mientras que la de un hogar no pobre es de 3,5 cuartos.

Tanto en el área urbana como rural el promedio de cuartos de un hogar pobre son casi similares y tampoco presenta variación alguna con el transcurrir de los años. En cambio, entre los no pobres de ambas áreas si existe diferencia, así mientras que en el área urbana es de 3,6 cuartos en el área rural es de 3,0 cuartos.

CUADRO N° 6.23
PERÚ: PROMEDIO DE CUARTOS POR HOGAR, SEGÚN CONDICIÓN DE POBREZA Y ÁREA DE RESIDENCIA, 2009 - 2015
(Porcentaje)

Condición de pobreza/ Área de residencia	Anual						
	2009	2010	2011	2012	2013	2014	2015
Total	**3,5**	**3,5**	**3,5**	**3,5**	**3,5**	**3,5**	**3,3**
Pobre	**2,8**	**2,9**	**2,9**	**2,9**	**2,9**	**2,9**	**2,8**
Pobre extremo	2,6	2,6	2,6	2,6	2,6	2,6	2,5
Pobre no extremo	2,9	3,0	2,9	2,9	2,9	2,9	2,9
No pobre	**3,8**	**3,7**	**3,7**	**3,7**	**3,6**	**3,6**	**3,5**
Urbana	**3,7**	**3,7**	**3,7**	**3,7**	**3,6**	**3,6**	**3,5**
Pobre	**2,9**	**3,0**	**2,9**	**3,0**	**3,0**	**2,9**	**2,9**
Pobre extremo	2,6	2,4	2,7	2,8	2,8	2,6	2,4
Pobre no extremo	2,9	3,0	2,9	3,0	3,0	2,9	2,9
No pobre	**3,8**	**3,8**	**3,9**	**3,8**	**3,7**	**3,7**	**3,6**
Rural	**3,0**	**3,0**	**3,0**	**3,0**	**3,0**	**3,0**	**2,9**
Pobre	**2,8**	**2,8**	**2,8**	**2,8**	**2,8**	**2,8**	**2,7**
Pobre extremo	2,6	2,6	2,6	2,6	2,6	2,6	2,5
Pobre no extremo	3,0	3,0	2,9	2,9	2,9	2,9	2,7
No pobre	**3,3**	**3,2**	**3,2**	**3,1**	**3,1**	**3,1**	**3,0**

Nota: Valores ajustados a las proyecciones de población a partir del Censo de Población de 2007.
Fuente: Instituto Nacional de Estadística e Informática - Encuesta Nacional de Hogares.

6.3.5 Tenencia de la vivienda

En la condición de tenencia de una vivienda propia, la gran mayoría (80,8%) de los pobres tienen vivienda propia, mientras que los no pobres el 73,5% son propietarios de la vivienda que ocupan. La diferencia radica en el tipo de vivienda, material predominante de paredes, piso y techo, acabados, acceso a servicios básicos, área de construcción y ubicación de la vivienda de cada estrato social. Si bien la gran mayoría de pobres y pobres extremos son propietarios de su vivienda, sin embargo son viviendas precarias y sin servicios básicos adecuados, los cuales se demuestran en los párrafos siguientes.

CUADRO N° 6.24
PERÚ: FORMAS DE TENENCIA DE LA VIVIENDA PARTICULAR, SEGÚN CONDICIÓN DE POBREZA, 2009 - 2015
(Porcentaje)

Formas de tenencia de la vivienda particular/ Condición de pobreza	Anual							Variación (en puntos porcentuales)	
	2009	2010	2011	2012	2013	2014	2015	2015-2014	2015-2009
Total	**100,0**	**100,0**	**100,0**	**100,0**	**100,0**	**100,0**	**100,0**		
Alquilada	10,6	9,9	9,2	8,9	9,0	8,9	9,3	0,4	-1,3
Propia 1/	72,4	73,1	74,1	74,9	76,0	75,8	74,8	-1,0	2,4
Otra forma 2/	17,1	17,0	16,7	16,2	15,1	15,3	15,9	0,6	-1,2
Pobre	**100,0**	**100,0**	**100,0**	**100,0**	**100,0**	**100,0**	**100,0**		
Alquilada	4,6	4,0	4,5	4,2	4,3	4,0	4,6	0,6	0,0
Propia 1/	79,4	80,0	80,6	81,2	81,8	81,8	80,8	-1,0	1,4
Otra forma 2/	16,0	16,0	14,9	14,7	13,9	14,2	14,7	0,5	-1,3
Pobre extremo	**100,0**	**100,0**	**100,0**	**100,0**	**100,0**	**100,0**	**100,0**		
Alquilada	1,7	1,4	1,7	1,7	1,7	1,3	2,2	0,9	0,5
Propia 1/	85,0	85,7	84,9	85,7	86,3	86,9	85,4	-1,5	0,4
Otra forma 2/	13,3	12,9	13,5	12,6	12,0	11,7	12,4	0,7	-0,9
Pobre no extremo	**100,0**	**100,0**	**100,0**	**100,0**	**100,0**	**100,0**	**100,0**		
Alquilada	5,8	4,9	5,3	4,8	4,9	4,6	5,1	0,5	-0,7
Propia 1/	77,2	78,1	79,4	79,9	80,7	80,7	79,7	-1,0	2,5
Otra forma 2/	17,1	17,0	15,3	15,2	14,4	14,8	15,2	0,4	-1,9
No Pobre	**100,0**	**100,0**	**100,0**	**100,0**	**100,0**	**100,0**	**100,0**		
Alquilada	12,9	12,0	10,6	10,2	10,1	10,1	10,3	0,2	-2,6
Propia 1/	69,6	70,7	72,2	73,2	74,6	74,4	73,5	-0,9	3,9
Otra forma 2/	17,5	17,3	17,2	16,6	15,3	15,5	16,2	0,7	-1,3

Nota: Valores ajustados a las proyecciones de población a partir del Censo de Población de 2007.
1/ Comprende: Propia totalmente pagada, propia por invasión, propia comprándola a plazos.
2/ Comprende: Cedida por el centro de trabajo, cedida por otro hogar o institución u otra forma de tenencia.
Fuente: Instituto Nacional de Estadística e Informática - Encuesta Nacional de Hogares.

6.3.6 Tenencia del título de propiedad de la vivienda

Si bien, la gran mayoría de los pobres son propietarios de la vivienda que ocupan, los que tienen título de propiedad es solo el 24,1%, entre los pobres extremos esta proporción es de 7,6%.

La falta del título de propiedad en los pobres, limita las posibilidades de acceder al crédito, ya que no tienen posibilidades de ofrecer garantías sólidas directas que les faciliten mejorar sus viviendas, iniciar negocios o realizar cualquier inversión productiva. Asimismo, el no tener título de propiedad restringe la movilidad residencial y laboral. En el caso de los no pobres, el 60,5% tienen título de propiedad de su vivienda.

Según área de residencia, la tenencia de título de propiedad es mayor en el área urbana que en el área rural, tanto en los pobres como no pobres, sin embargo dentro de cada ámbito, más población no pobre tienen título de propiedad de su vivienda.

CUADRO N° 6.25
PERÚ: CONDICIÓN DE TENENCIA DE TÍTULO DE PROPIEDAD DE LAS VIVIENDAS, SEGÚN CONDICIÓN DE POBREZA Y ÁREA DE RESIDENCIA, 2009 - 2015
(Distribución porcentual)

Tenencia de título de propiedad / Condición de pobreza / Área de residencia	Anual						
	2009	2010	2011	2012	2013	2014	2015
Total	**100,0**	**100,0**	**100,0**	**100,0**	**100,0**	**100,0**	**100,0**
Con título de propiedad	67,4	66,9	64,4	58,6	58,4	56,1	53,5
Sin título de propiedad	32,6	33,1	35,6	41,4	41,6	43,9	46,5
Pobre	**100,0**	**100,0**	**100,0**	**100,0**	**100,0**	**100,0**	**100,0**
Con título de propiedad	48,3	48,7	45,4	32,5	32,9	29,2	24,1
Sin título de propiedad	51,7	51,3	54,6	67,5	67,1	70,8	75,9
Pobre extremo	**100,0**	**100,0**	**100,0**	**100,0**	**100,0**	**100,0**	**100,0**
Con título de propiedad	36,9	36,6	36,4	17,5	17,3	11,5	7,6
Sin título de propiedad	63,1	63,4	63,6	82,5	82,7	88,5	92,4
Pobre no extremo	**100,0**	**100,0**	**100,0**	**100,0**	**100,0**	**100,0**	**100,0**
Con título de propiedad	53,2	53,0	48,2	37,0	37,0	33,5	27,9
Sin título de propiedad	46,8	47,0	51,8	63,0	63,0	66,5	72,1
No pobre	**100,0**	**100,0**	**100,0**	**100,0**	**100,0**	**100,0**	**100,0**
Con título de propiedad	76,0	74,0	70,8	66,5	65,2	62,7	60,5
Sin título de propiedad	24,0	26,0	29,2	33,5	34,8	37,3	39,5
Urbana	**100,0**	**100,0**	**100,0**	**100,0**	**100,0**	**100,0**	**100,0**
Con título de propiedad	79,8	77,9	75,1	75,0	74,2	72,5	69,2
Sin título de propiedad	20,2	22,1	24,9	25,0	25,8	27,5	30,8
Pobre	**100,0**	**100,0**	**100,0**	**100,0**	**100,0**	**100,0**	**100,0**
Con título de propiedad	69,7	68,5	62,6	60,1	59,9	55,6	47,0
Sin título de propiedad	30,3	31,5	37,4	39,9	40,1	44,4	53,0
Pobre extremo	**100,0**	**100,0**	**100,0**	**100,0**	**100,0**	**100,0**	**100,0**
Con título de propiedad	62,7	59,9	47,5	43,8	53,4	38,5	31,5
Sin título de propiedad	37,3	40,1	52,5	56,2	46,6	61,5	68,5
Pobre no extremo	**100,0**	**100,0**	**100,0**	**100,0**	**100,0**	**100,0**	**100,0**
Con título de propiedad	70,5	69,4	63,8	61,3	60,3	56,7	47,9
Sin título de propiedad	29,5	30,6	36,2	38,7	39,7	43,3	52,1
No pobre	**100,0**	**100,0**	**100,0**	**100,0**	**100,0**	**100,0**	**100,0**
Con título de propiedad	81,9	79,7	77,2	77,3	76,3	74,8	72,2
Sin título de propiedad	18,1	20,3	22,8	22,7	23,7	25,2	27,8
Rural	**100,0**	**100,0**	**100,0**	**100,0**	**100,0**	**100,0**	**100,0**
Con título de propiedad	39,2	40,9	39,4	18,7	18,2	14,8	12,9
Sin título de propiedad	60,8	59,1	60,6	81,3	81,8	85,2	87,1
Pobre	**100,0**	**100,0**	**100,0**	**100,0**	**100,0**	**100,0**	**100,0**
Con título de propiedad	35,0	35,0	33,9	13,4	12,2	9,2	6,3
Sin título de propiedad	65,0	65,0	66,1	86,6	87,8	90,8	93,7
Pobre extremo	**100,0**	**100,0**	**100,0**	**100,0**	**100,0**	**100,0**	**100,0**
Con título de propiedad	33,2	32,9	34,8	13,9	11,4	7,0	3,9
Sin título de propiedad	66,8	67,1	65,2	86,1	88,6	93,0	96,1
Pobre no extremo	**100,0**	**100,0**	**100,0**	**100,0**	**100,0**	**100,0**	**100,0**
Con título de propiedad	36,3	36,3	33,5	13,1	12,6	10,1	7,3
Sin título de propiedad	63,7	63,7	66,5	86,9	87,4	89,9	92,7
No pobre	**100,0**	**100,0**	**100,0**	**100,0**	**100,0**	**100,0**	**100,0**
Con título de propiedad	46,4	48,4	44,9	23,4	22,6	18,5	17,1
Sin título de propiedad	53,6	51,6	55,1	76,6	77,4	81,5	82,9

Nota1: Comprende las viviendas con título de propiedad, e incluye los títulos que están en trámite.
Nota2: A partir del año 2012 en el área semi- rural los certificados de posesión a los predios otorgados por el presidente y/o alcalde de la comunidad no se va a considerar como título de propiedad.
Fuente: Instituto Nacional de Estadística e Informática - Encuesta Nacional de Hogares.

6.3.7 Acceso al agua para consumo humano por red pública

En el año 2015, el 65,7% de los hogares pobres se abastecen de agua para consumo humano proveniente de red pública dentro de la vivienda. En el caso de los hogares no pobres se observa mayor cobertura ya que llega al 82,5%, siendo 16,8 puntos porcentuales más que los hogares pobres. El 15,7% de los hogares pobres consumen agua de río, acequia o manantial. En los hogares no pobres el 4,0% utilizan este medio.

GRÁFICO N° 6.22
PERÚ: FORMAS DE ABASTECIMIENTO DE AGUA PARA CONSUMO HUMANO, SEGÚN CONDICIÓN DE POBREZA, 2015
(Porcentaje)

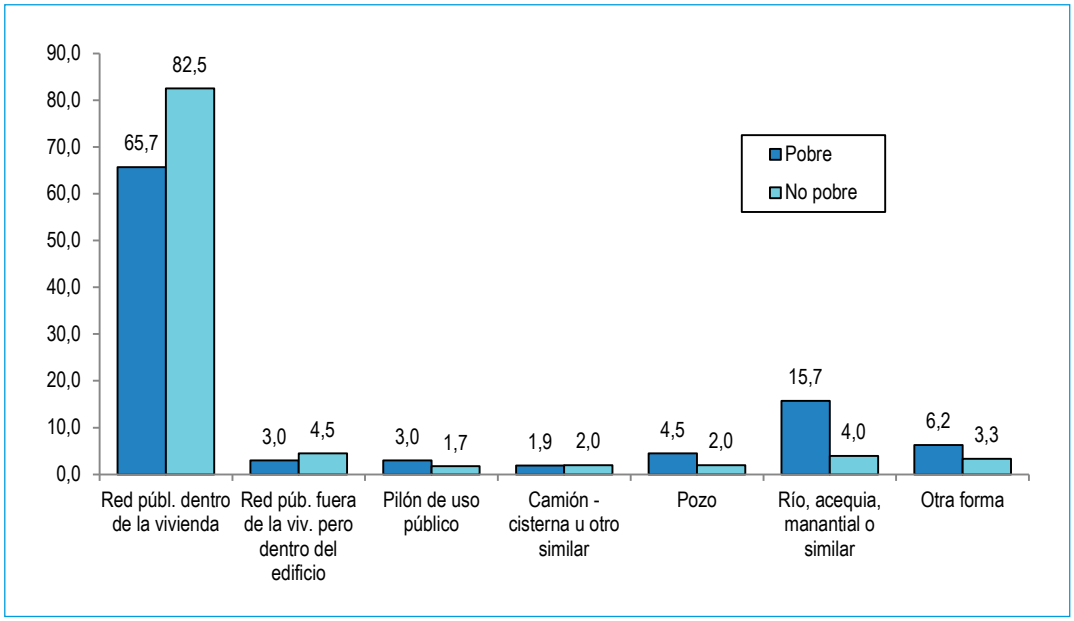

Fuente: Instituto Nacional de Estadística e Informática - Encuesta Nacional de Hogares.

Comparando con lo registrado en el año 2014, disminuye en 1,1 puntos porcentuales los hogares pobres que acceden a agua para consumo humano por red pública dentro de la vivienda.

En cambio, aumenta el abastecimiento de agua para consumo humano por pilón de uso público, por camión – cisterna y la proveniente del río, acequia o manantial; estos hogares tienen esta modalidad de abastecimiento, lo que evidencia que los pobres no mejoraron la calidad de agua que consumen.

CUADRO N° 6.26
PERÚ: FORMAS DE ABASTECIMIENTO DE AGUA PARA CONSUMO HUMANO, SEGÚN CONDICIÓN DE POBREZA, 2009 - 2015
(Distribución porcentual)

Condición de pobreza / Formas de abastecimiento de agua	Años							Variación (en puntos porcentuales)	
	2009	2010	2011	2012	2013	2014	2015	2015-2014	2015-2009
Total									
Pobre	**100,0**	**100,0**	**100,0**	**100,0**	**100,0**	**100,0**	**100,0**		
Red pública, dentro de la vivienda	43,8	47,0	47,0	58,4	61,0	66,8	65,7	-1,1	21,9
Red púb. fuera de la viv. pero dentro del edificio	4,9	4,8	4,9	4,2	2,6	3,4	3,0	-0,4	-1,9
Pilón de uso público	3,1	2,5	2,9	2,4	3,0	2,7	3,0	0,3	-0,1
Camión - cisterna u otro similar	2,5	2,9	1,5	1,8	2,1	1,7	1,9	0,2	-0,6
Pozo	6,3	6,1	6,5	4,1	4,1	4,4	4,5	0,1	-1,8
Río, acequia, manantial o similar	33,9	31,1	32,2	21,8	21,6	14,8	15,7	0,9	-18,2
Otra forma	5,5	5,5	5,0	7,3	5,5	6,1	6,2	0,1	0,7
Pobre extremo	**100,0**	**100,0**	**100,0**	**100,0**	**100,0**	**100,0**	**100,0**		
Red pública, dentro de la vivienda	27,3	32,3	34,3	48,9	45,1	58,2	54,0	-4,2	26,7
Red púb. fuera de la viv. pero dentro del edificio	2,9	1,9	2,3	1,4	0,9	1,0	1,4	0,4	-1,5
Pilón de uso público	2,2	2,8	2,0	1,7	2,1	2,4	1,7	-0,7	-0,5
Camión - cisterna u otro similar	0,3	0,8	0,5	0,2	0,4	0,5	0,0	-0,5	-0,3
Pozo	6,9	7,4	8,0	6,5	6,1	5,4	6,8	1,4	-0,1
Río, acequia, manantial o similar	56,4	50,6	49,1	36,1	40,7	25,7	29,5	3,8	-26,9
Otra forma	4,1	4,2	3,9	5,2	4,7	6,8	6,6	-0,2	2,5
Pobre no extremo	**100,0**	**100,0**	**100,0**	**100,0**	**100,0**	**100,0**	**100,0**		
Red pública, dentro de la vivienda	50,3	51,7	50,7	61,1	64,9	68,8	68,3	-0,5	18,0
Red púb. fuera de la viv. pero dentro del edificio	5,7	5,7	5,7	5,0	2,9	3,9	3,3	-0,6	-2,4
Pilón de uso público	3,4	2,5	3,1	2,6	3,3	2,8	3,3	0,5	-0,1
Camión - cisterna u otro similar	3,3	3,6	1,8	2,3	2,6	2,0	2,3	0,3	-1,0
Pozo	6,1	5,7	6,0	3,4	3,7	4,2	4,0	-0,2	-2,1
Río, acequia, manantial o similar	25,1	24,9	27,4	17,8	17,0	12,3	12,7	0,4	-12,4
Otra forma	6,1	6,0	5,4	7,9	5,7	5,9	6,2	0,3	0,1
No Pobre	**100,0**	**100,0**	**100,0**	**100,0**	**100,0**	**100,0**	**100,0**		
Red pública, dentro de la vivienda	74,4	75,2	75,1	79,4	80,0	82,1	82,5	0,4	8,1
Red púb. fuera de la viv. pero dentro del edificio	7,5	7,7	7,5	6,2	5,3	5,0	4,5	-0,5	-3,0
Pilón de uso público	1,7	1,7	1,4	1,5	1,9	1,5	1,7	0,2	0,0
Camión - cisterna u otro similar	2,8	2,2	2,0	1,8	2,0	2,0	2,0	0,0	-0,8
Pozo	2,9	2,8	2,3	1,8	2,1	1,9	2,0	0,1	-0,9
Río, acequia, manantial o similar	7,1	7,6	8,9	5,4	5,6	4,4	4,0	-0,4	-3,1
Otra forma	3,5	2,9	2,8	3,7	3,1	3,2	3,3	0,1	-0,2

Fuente: Instituto Nacional de Estadística e Informática - Encuesta Nacional de Hogares.

6.3.8 Acceso al servicio de desagüe por red pública de alcantarillado

Al año 2015, de cada 100 hogares pobres 35 tenían el servicio de desagüe por red pública de alcantarillado dentro de su vivienda, 21 eliminaban las excretas mediante pozo séptico y el 22 por pozo ciego o negro o letrina y 18 no tenían este servicio higiénico, lo que muestra la presencia de altos riesgos para la salud de las personas y la salud ambiental de estos hogares.

De cada 100 hogares no pobres 71 eliminan las excretas mediante red pública dentro de la vivienda, 4 tienen este servicio dentro del edificio pero fuera de la vivienda, 7 utilizan pozo séptico, 11 por pozo ciego o letrina, entre otros.

GRÁFICO N° 6.23
PERÚ: FORMAS DE ELIMINACIÓN DE EXCRETAS DE LOS HOGARES, SEGÚN CONDICIÓN DE POBREZA, 2015
(Porcentaje)

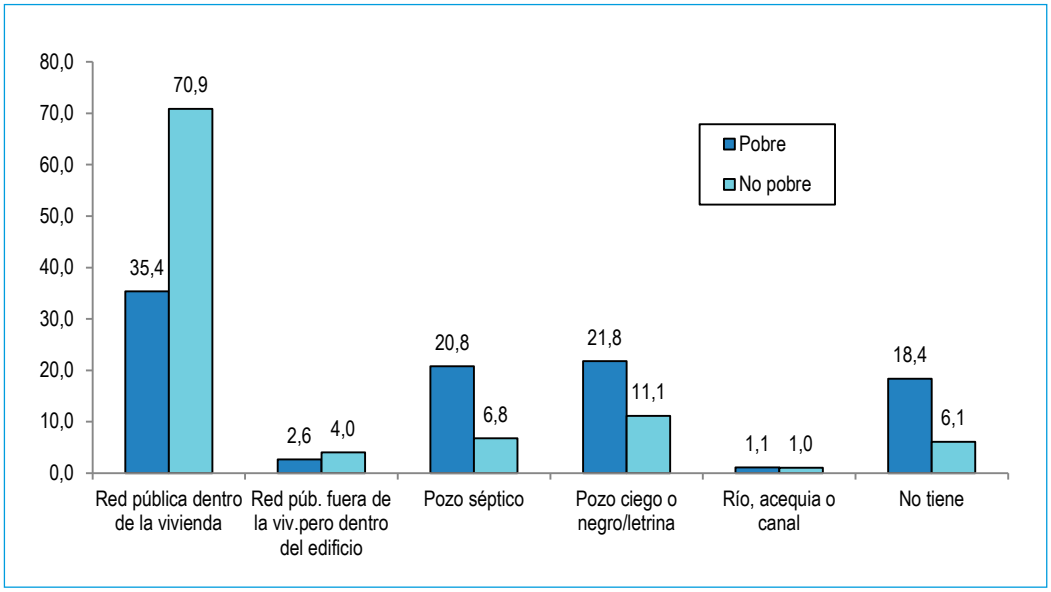

Fuente: Instituto Nacional de Estadística e Informática - Encuesta Nacional de Hogares.

Comparado con el año 2014, los hogares pobres con servicio de desagüe por red pública dentro de la vivienda se incrementaron en 1,5 puntos porcentuales, asimismo, aumentó en 0,3 punto porcentual los hogares que no tienen servicio higiénico.

CUADRO N° 6.27
PERÚ: FORMAS DE ELIMINACIÓN DE EXCRETAS, SEGÚN CONDICIÓN DE POBREZA, 2009 - 2015
(Distribución porcentual)

Condición de pobreza / Formas de eliminación de excretas	Años							Variación (en puntos porcentuales)	
	2009	2010	2011	2012	2013	2014	2015	2015-2014	2015-2009
Total									
Pobre	**100,0**	**100,0**	**100,0**	**100,0**	**100,0**	**100,0**	**100,0**		
Red pública dentro de la vivienda	24,5	27,1	28,3	30,1	33,4	33,9	35,4	1,5	10,9
Red púb. fuera de la viv.pero dentro del edificio	3,9	4,2	4,8	4,0	2,4	3,1	2,6	-0,5	-1,3
Pozo séptico	23,7	25,0	22,8	22,2	22,1	22,5	20,8	-1,7	-2,9
Pozo ciego o negro/letrina	19,7	18,9	20,3	21,1	21,7	20,9	21,8	0,9	2,1
Río, acequia o canal	2,3	1,6	1,8	1,5	1,3	1,6	1,1	-0,5	-1,2
No tiene	25,9	23,2	22,1	21,2	19,1	18,1	18,4	0,3	-7,5
Pobre extremo	**100,0**	**100,0**	**100,0**	**100,0**	**100,0**	**100,0**	**100,0**		
Red pública dentro de la vivienda	5,5	8,7	8,6	9,1	11,1	11,7	14,6	2,9	9,1
Red púb. fuera de la viv.pero dentro del edificio	1,8	1,4	2,5	1,3	0,7	1,0	1,8	0,8	0,0
Pozo séptico	28,8	31,6	31,5	31,3	31,9	34,2	30,4	-3,8	1,6
Pozo ciego o negro/letrina	22,4	21,6	24,4	24,7	25,6	23,0	24,9	1,9	2,5
Río, acequia o canal	1,9	1,6	1,5	1,9	1,0	1,3	1,0	-0,3	-0,9
No tiene	39,6	35,1	31,6	31,9	29,7	28,8	27,3	-1,5	-12,3
Pobre no extremo	**100,0**	**100,0**	**100,0**	**100,0**	**100,0**	**100,0**	**100,0**		
Red pública dentro de la vivienda	31,9	33,0	34,0	36,0	38,9	38,9	39,9	1,0	8,0
Red púb. fuera de la viv.pero dentro del edificio	4,8	5,2	5,5	4,7	2,8	3,6	2,8	-0,8	-2,0
Pozo séptico	21,7	22,9	20,2	19,7	19,7	19,8	18,7	-1,1	-3,0
Pozo ciego o negro/letrina	18,6	18,0	19,1	20,0	20,8	20,4	21,1	0,7	2,5
Río, acequia o canal	2,4	1,6	1,9	1,3	1,4	1,7	1,2	-0,5	-1,2
No tiene	20,5	19,4	19,4	18,3	16,5	15,6	16,4	0,8	-4,1
No Pobre	**100,0**	**100,0**	**100,0**	**100,0**	**100,0**	**100,0**	**100,0**		
Red pública dentro de la vivienda	69,2	68,9	68,6	70,5	70,2	70,2	70,9	0,7	1,7
Red púb. fuera de la viv.pero dentro del edificio	7,2	7,4	7,1	5,8	5,0	4,4	4,0	-0,4	-3,2
Pozo séptico	7,1	7,9	7,7	6,9	7,5	7,3	6,8	-0,5	-0,3
Pozo ciego o negro/letrina	7,8	7,6	8,3	9,0	10,0	10,7	11,1	0,4	3,3
Río, acequia o canal	1,6	1,4	1,3	1,2	1,1	1,2	1,0	-0,2	-0,6
No tiene	7,2	6,9	7,0	6,6	6,2	6,2	6,1	-0,1	-1,1

Fuente: Instituto Nacional de Estadística e Informática - Encuesta Nacional de Hogares.

6.3.9 Acceso al alumbrado eléctrico por red pública

Al año 2015, el 84,0% de los hogares pobres y el 96,0% de los hogares no pobres tienen energía eléctrica por red pública. El 9,8% de los hogares pobres todavía utilizan la vela para alumbrarse.

GRÁFICO N° 6.24
PERÚ: TIPO DE ALUMBRADO QUE UTILIZAN LOS HOGARES, SEGÚN CONDICIÓN DE POBREZA, 2015
(Porcentaje)

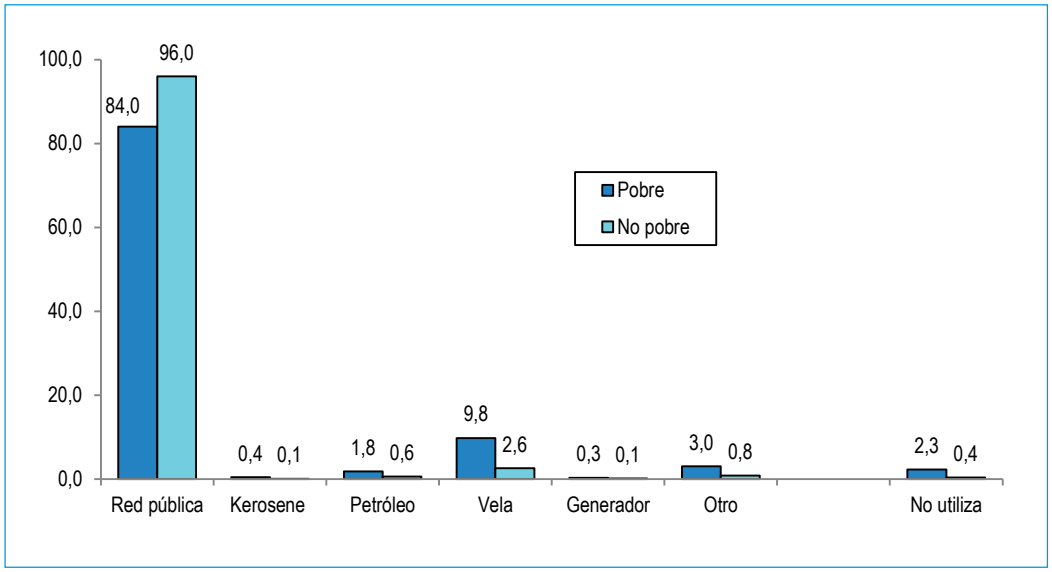

Fuente: Instituto Nacional de Estadística e Informática - Encuesta Nacional de Hogares.

Comparado con el nivel obtenido en el año 2014, los hogares pobres con energía eléctrica por red pública se han incrementado en 3,0 puntos porcentuales, lo que ha traído como consecuencia disminución en el uso de kerosene, petróleo/gas y velas.

CUADRO N° 6.28
PERÚ: TIPO DE ALUMBRADO QUE UTILIZAN LOS HOGARES, SEGÚN CONDICIÓN DE POBREZA, 2009 - 2015
(Porcentaje respecto del tipo de alumbrado y condición de pobreza)

Condición de pobreza / Tipo de alumbrado	Años							Variación (en puntos porcentuales)	
	2009	2010	2011	2012	2013	2014	2015	2015-2014	2015-2009
Total									
Pobre									
Energía eléctrica por red pública	66,3	69,9	73,2	75,1	79,4	81,0	84,0	3,0	17,7
Kerosene (mechero / lamparín)	16,4	10,5	3,4	1,9	1,2	0,9	0,4	-0,5	-16,0
Petróleo/gas (lámpara)	2,3	3,3	4,4	3,8	2,9	2,3	1,8	-0,5	-0,5
Vela	22,1	19,3	18,5	16,0	13,2	11,9	9,8	-2,1	-12,3
Generador	0,1	0,2	0,4	0,3	0,3	0,3	0,3	0,0	0,2
Otro	1,8	2,7	2,8	2,7	3,4	3,5	3,0	-0,5	1,2
No utiliza	1,0	1,4	1,7	3,0	2,5	2,4	2,3	-0,1	1,3
Pobre extremo									
Energía eléctrica por red pública	44,9	48,8	53,0	54,0	61,9	63,2	71,5	8,3	26,6
Kerosene (mechero / lamparín)	28,9	18,3	6,1	4,9	2,0	2,3	0,7	-1,6	-28,2
Petróleo/gas (lámpara)	3,7	4,7	6,2	6,1	3,8	2,9	2,1	-0,8	-1,6
Vela	32,2	30,9	32,1	27,0	24,1	22,8	16,8	-6,0	-15,4
Generador	0,2	0,2	0,6	0,2	0,2	0,2	0,5	0,3	0,3
Otro	2,6	5,1	4,1	4,9	6,5	6,9	5,6	-1,3	3,0
No utiliza	2,4	3,2	4,0	6,6	5,5	4,9	5,6	0,7	3,2
Pobre no extremo									
Energía eléctrica por red pública	74,7	76,7	79,0	81,1	83,7	85,1	86,8	1,7	12,1
Kerosene (mechero / lamparín)	11,5	8,0	2,6	1,1	1,0	0,6	0,4	-0,2	-11,1
Petróleo/gas (lámpara)	1,8	2,9	3,9	3,2	2,7	2,1	1,7	-0,4	-0,1
Vela	18,2	15,5	14,5	12,9	10,5	9,4	8,2	-1,2	-10,0
Generador	0,1	0,2	0,3	0,3	0,3	0,3	0,2	-0,1	0,1
Otro	1,5	1,9	2,4	2,1	2,6	2,7	2,5	-0,2	1,0
No utiliza	0,5	0,8	1,0	2,0	1,8	1,9	1,5	-0,4	1,0
No pobre									
Energía eléctrica por red pública	94,4	94,4	94,7	95,4	95,2	95,6	96,0	0,4	1,6
Kerosene (mechero / lamparín)	2,2	1,6	0,7	0,2	0,2	0,1	0,1	0,0	-2,1
Petróleo/gas (lámpara)	0,4	0,7	0,9	0,9	0,7	0,7	0,6	-0,1	0,2
Vela	4,6	4,1	3,8	3,3	3,3	2,9	2,6	-0,3	-2,0
Generador	0,2	0,2	0,2	0,2	0,2	0,2	0,1	-0,1	-0,1
Otro	0,5	0,6	0,7	0,6	0,9	0,9	0,8	-0,1	0,3
No utiliza	0,1	0,2	0,3	0,3	0,4	0,4	0,4	0,0	0,3

Fuente: Instituto Nacional de Estadística e Informática - Encuesta Nacional de Hogares.

6.3.10 Pobreza y uso de combustibles para cocinar los alimentos

El 56,8% de los hogares pobres usan solamente gas o utilizan dos combustibles, siendo uno de ellos el gas para cocinar sus alimentos (sólo gas 18,4%, gas más otro tipo de combustión 38,4%) y el 27,7% utilizan leña. En cambio, los hogares no pobres el 84,7% usa el gas o combina el uso de este combustible con otro tipo (sólo usa gas 51,4%, gas y otro tipo de combustible el 33,3%).

GRÁFICO N° 6.25
PERÚ: HOGARES QUE USAN DIFERENTES TIPO DE COMBUSTIBLES PARA COCINAR SUS ALIMENTOS, SEGÚN CONDICIÓN DE POBREZA, 2015
(Porcentaje)

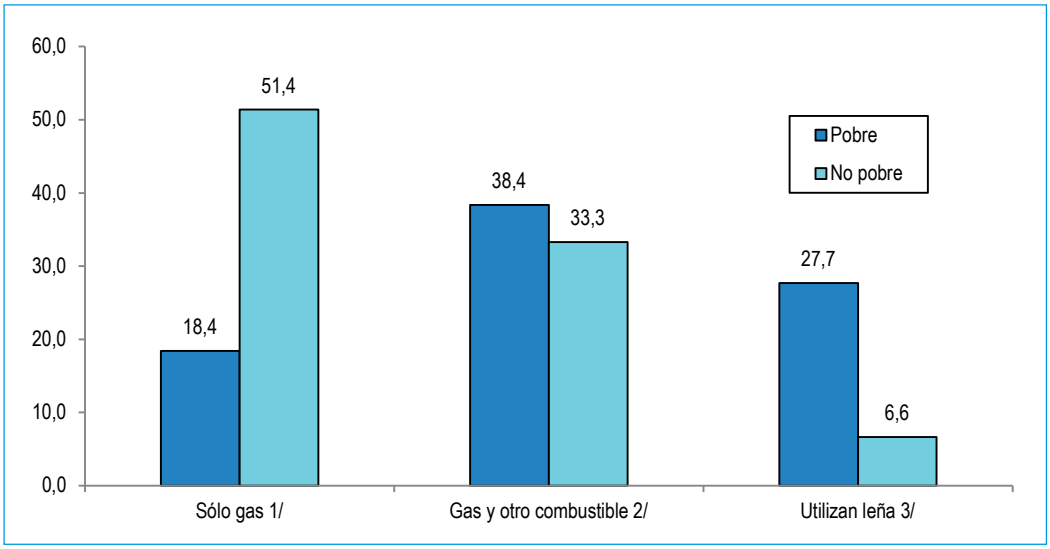

1/ Incluye GLP y gas natural.
2/ Además del gas (GLP y Natural), utilizan otro tipo de combustible como leña, carbón, electricidad o Kerosene.
3/ Incluye también ramas secas, tusa de maíz, etc.
Fuente: Instituto Nacional de Estadística e Informática - Encuesta Nacional de Hogares.

Entre el año 2014 y 2015, aumentan tanto los hogares pobres (4,7 puntos porcentuales) y una disminución de los no pobres (1,1 puntos porcentuales) que usan dos tipos de combustible, siendo uno de ellos el gas.

Por otro lado, disminuyen los hogares pobres, principalmente los pobres extremos que utilizan leña para cocinar sus alimentos.

CUADRO N° 6.29
PERÚ: TIPO DE COMBUSTIBLE QUE USAN LOS HOGARES PARA COCINAR LOS ALIMENTOS, SEGÚN CONDICIÓN DE POBREZA, 2009 - 2015
(Porcentaje respecto del total de hogares de cada condición de pobreza)

Condición de pobreza / Tipo de combustible	Años							Variación (en puntos porcentuales)	
	2009	2010	2011	2012	2013	2014	2015	2015-2014	2015-2009
Total									
Pobre									
Solo gas 1/	12,3	12,7	13,6	15,0	14,1	16,8	18,4	1,6	6,1
Gas y otro combustible 2/	17,7	20,6	20,8	21,5	27,6	33,7	38,4	4,7	20,7
Utilizan leña 3/	51,6	48,4	46,5	43,5	36,0	32,3	27,7	-4,6	-23,9
Otro 4/	16,6	16,7	17,5	18,8	20,8	16,2	14,3	-1,9	-2,3
Pobre extremo									
Solo gas 1/	0,6	1,0	2,4	2,5	2,2	2,1	3,3	1,2	2,7
Gas y otro combustible 2/	4,8	6,2	8,0	7,8	10,7	20,7	28,8	8,1	24,0
Utilizan leña 3/	73,3	68,9	68,5	66,0	53,1	51,2	42,0	-9,2	-31,3
Otro 4/	19,2	21,4	19,6	22,7	31,5	24,9	24,1	-0,8	4,9
Pobre no extremo									
Solo gas 1/	16,9	16,4	16,9	18,4	17,1	20,1	21,7	1,6	4,8
Gas y otro combustible 2/	22,7	25,2	24,5	25,4	31,7	36,7	40,5	3,8	17,8
Utilizan leña 3/	43,1	41,8	40,1	37,2	31,9	28,0	24,6	-3,4	-18,5
Otro 4/	15,6	15,2	16,9	17,7	18,2	14,2	12,2	-2,0	-3,4
No pobre									
Solo gas 1/	53,3	50,9	48,5	49,2	45,5	47,5	51,4	3,9	-1,9
Gas y otro combustible 2/	25,1	28,5	31,0	30,8	34,7	34,4	33,3	-1,1	8,2
Utilizan leña 3/	10,0	9,7	10,1	9,4	8,5	7,9	6,6	-1,3	-3,4
Otro 4/	7,3	7,0	7,2	6,9	8,2	6,9	5,8	-1,1	-1,5

1/ Incluye GLP y gas natural.
2/ Además del gas (GLP y Natural), utilizan otro tipo de combustible como leña, carbón, electricidad o Kerosene.
3/ Incluye también ramas secas, tusa de maíz, etc.
4/ Son hogares que utilizán carbón o kerosene o más de un combustible contaminante del medio ambiente.
Fuente: Instituto Nacional de Estadística e Informática - Encuesta Nacional de Hogares.

6.3.11 Pobreza y acceso a las Tecnologías de Información y Comunicaciones (TIC)

La información sobre Tecnologías de Información y Comunicaciones (TIC), según condición de pobreza de los hogares, permite conocer el nivel de acceso a estos medios y determinar la brecha digital existente entre los pobres y los que no lo son.

Al año 2015 comparado con el año anterior, se observa incremento de 4,8 puntos porcentuales en los hogares pobres que tienen al menos un miembro con celular, al pasar de 70,3% a 75,1%. Por otro lado, aumentaron en 1,6 puntos porcentuales los hogares no pobres que tienen al menos un miembro con celular y en 0,7 punto porcentual los que cuentan con TV por cable.

Entre los hogares no pobres hubo incremento en el acceso a las TICs, con excepción del teléfono fijo e internet que decrece mayormente en 2,9 puntos porcentuales.

CUADRO N° 6.30
PERÚ: HOGARES CON ACCESO A LAS TECNOLOGÍAS DE INFORMACIÓN Y COMUNICACIONES, SEGÚN CONDICIÓN DE POBREZA, 2009 - 2015
(Porcentaje respecto del total de hogares de cada condición de pobreza)

Condición de pobreza / TICs en hogares	Años							Variación (en puntos porcentuales)	
	2009	2010	2011	2012	2013	2014	2015	2015-2014	2015-2009
Total									
Pobre									
Con teléfono fijo	6,5	6,6	6,1	6,2	6,4	5,0	4,1	-0,9	-2,4
Con algún miembro con celular	41,9	49,5	53,3	58,9	65,1	70,3	75,1	4,8	33,2
Con Tv. cable	4,3	4,9	7,9	7,6	9,7	10,7	10,8	0,1	6,5
Con Internet	0,2	0,6	1,3	1,6	2,5	2,4	2,3	-0,1	2,1
Pobre extremo									
Con teléfono fijo	0,1	0,5	1,2	0,9	0,6	0,8	0,5	-0,3	0,4
Con algún miembro con celular	20,3	27,1	32,9	40,0	45,6	54,8	61,1	6,3	40,8
Con Tv. cable	0,0	0,7	1,3	1,0	2,7	1,8	2,6	0,8	2,6
Con Internet	0,0	0,0	0,0	0,0	0,1	0,1	0,0	-0,1	0,0
Pobre no extremo									
Con teléfono fijo	9,1	8,6	7,5	7,6	7,8	5,9	4,9	-1,0	-4,2
Con algún miembro con celular	50,3	56,7	59,1	64,2	69,8	73,8	78,2	4,4	27,9
Con Tv. cable	6,0	6,3	9,9	9,4	11,4	12,8	12,6	-0,2	6,6
Con Internet	0,3	0,8	1,6	2,1	3,1	2,9	2,8	-0,1	2,5
No pobre									
Con teléfono fijo	42,1	38,7	37,0	35,7	34,1	31,8	28,9	-2,9	-13,2
Con algún miembro con celular	76,9	81,2	81,8	85,4	86,2	88,2	89,8	1,6	12,9
Con Tv. cable	30,5	33,3	36,4	38,5	39,4	41,6	42,3	0,7	11,8
Con Internet	15,3	17,3	20,9	25,2	26,8	28,2	27,7	-0,5	12,4

Fuente: Instituto Nacional de Estadística e Informática - Encuesta Nacional de Hogares.

GRÁFICO N° 6.26
PERÚ: HOGARES CON ALGÚN MIEMBRO CON CELULAR, SEGÚN CONDICIÓN DE POBREZA, 2009 – 2015
(Porcentaje)

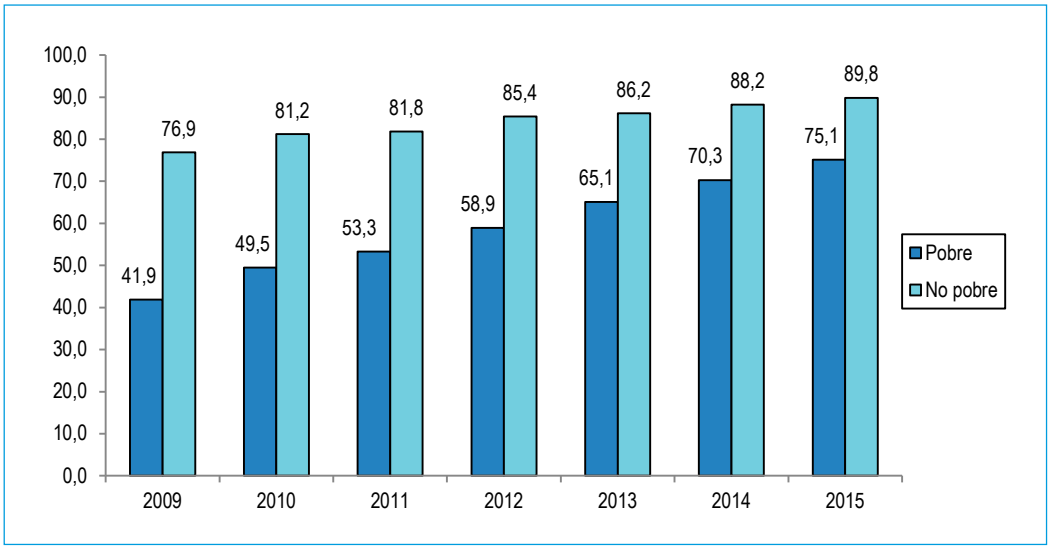

Fuente: Instituto Nacional de Estadística e Informática - Encuesta Nacional de Hogares.

Anexo 1

Perfil de la Pobreza por Ámbito Geográfico

Nacional: Perfil de la pobreza, 2005 - 2015

A. Características de la población

Variables e Indicadores	Anual														
	2005			2006			2007			2008			2009		
	Total	Pobre	No pobre	Total	Pobre	No pobre	Total	Pobre	No pobre	Total	Pobre	No pobre	Total	Pobre	No pobre
Educación															
Tasa de matrícula escolar															
De 3 a 5 años de edad (%)	60,2	52,5	77,3	62,1	53,8	75,4	66,9	56,6	79,7	67,7	58,4	76,9	67,9	55,2	79,4
De 6 a 11 años de edad (%)	92,6	92,9	91,8	93,6	92,9	94,6	93,9	93,9	93,9	94,0	93,2	94,8	94,3	94,6	94,1
De 12 a 16 años de edad (%)	70,6	63,0	84,6	74,2	65,6	86,3	75,4	65,5	85,7	75,5	65,2	84,0	77,5	65,7	86,1
Tasa de asistencia escolar															
Educación inicial (%) 1/	57,3	49,5	74,6	59,3	50,3	73,8	64,4	53,9	77,4	65,8	55,9	75,5	66,3	53,1	78,1
Educación primaria (%) 2/	91,1	91,3	90,8	92,9	92,0	94,4	93,5	93,2	93,8	93,7	92,7	94,6	94,0	94,2	93,8
Educación secundaria (%) 3/	70,6	63,0	84,6	74,2	65,6	86,3	75,4	65,5	85,7	75,5	65,2	84,0	77,5	65,7	86,1
Nivel de educación alcanzado (%) 4/															
Primaria 5/	33,0	46,9	18,6	31,7	47,8	19,1	30,4	49,3	19,1	29,4	49,8	19,6	28,8	51,6	19,5
Secundaria	44,0	44,0	44,0	43,8	43,9	43,6	43,3	43,0	43,5	43,7	42,7	44,3	43,1	41,0	44,0
Superior No Universitaria	11,4	6,4	16,5	12,1	5,9	17,0	12,3	5,4	16,4	12,9	5,6	16,4	13,4	5,3	16,7
Superior Universitaria 6/	11,7	2,8	20,8	12,4	2,4	20,3	14,0	2,3	21,0	13,9	1,9	19,7	14,7	2,1	19,8
Promedio de años de estudio (en años) 4/	**9,5**	**8,0**	**10,9**	**9,6**	**7,9**	**10,9**	**9,7**	**7,8**	**10,8**	**9,8**	**7,7**	**10,7**	**9,9**	**7,6**	**10,7**
Distribución % de la población, según años de estudio alcanzado 4/															
Con menos de 3 años de estudio	13,9	21,2	6,4	13,2	21,5	6,5	12,8	23,0	6,7	12,5	23,5	7,1	12,0	23,8	7,2
Con 4 a 6 años de estudio	19,2	25,7	12,4	18,7	26,3	12,7	17,8	26,4	12,7	17,2	26,3	12,7	17,1	27,8	12,6
Con 7 a 11 años de estudio	44,2	44,0	44,4	44,0	44,0	44,0	43,7	43,0	44,1	44,1	42,7	44,8	43,5	41,0	44,6
Con 12 y más años de estudio	22,7	9,1	36,8	24,1	8,2	36,7	25,7	7,7	36,6	26,3	7,5	35,4	27,4	7,5	35,6
Acceso a la salud															
Condición de tenencia de seguro de salud	**100,0**	**100,0**	**100,0**	**100,0**	**100,0**	**100,0**	**100,0**	**100,0**	**100,0**	**100,0**	**100,0**	**100,0**	**100,0**	**100,0**	**100,0**
Con seguro de salud (%)	**36,2**	**28,9**	**45,4**	**38,3**	**32,0**	**44,4**	**42,1**	**36,2**	**46,5**	**53,7**	**55,4**	**52,7**	**60,5**	**66,6**	**57,5**
Únicamente SIS	14,1	20,8	5,7	15,4	24,8	6,3	17,0	29,5	7,7	28,1	49,1	15,6	33,8	60,2	20,4
Únicamente EsSalud	17,3	7,2	30,0	18,6	6,6	30,1	19,6	5,9	29,7	20,1	5,9	28,6	21,2	5,7	29,0
Con SIS y EsSalud	0,1	0,1	0,2	0,1	0,1	0,2	0,1	0,1	0,1	0,1	0,1	0,2	0,2	0,2	0,2
Con otros seguros de salud 7/	4,6	0,8	9,5	4,3	0,5	7,9	5,4	0,7	8,9	5,3	0,3	8,3	5,4	0,5	7,9
Sin seguro de salud (%)	**63,8**	**71,1**	**54,6**	**61,7**	**68,0**	**55,6**	**57,9**	**63,8**	**53,5**	**46,3**	**44,6**	**47,3**	**39,5**	**33,4**	**42,5**

Continúa...

Nacional: Perfil de la pobreza, 2005 - 2015

A. Características de la población

Variables e Indicadores	Anual																	
	2010			2011			2012			2013			2014			2015		
	Total	Pobre	No pobre	Total	Pobre	No pobre	Total	Pobre	No pobre	Total	Pobre	No pobre	Total	Pobre	No pobre	Total	Pobre	No pobre
Educación																		
Tasa de matrícula escolar																		
De 3 a 5 años de edad (%)	69,4	60,9	75,6	71,1	60,0	78,4	73,5	63,7	79,0	76,7	68,6	81,1	78,4	72,2	81,8	80,1	75,4	82,5
De 6 a 11 años de edad (%)	93,8	93,3	94,1	93,6	93,7	93,5	92,9	92,9	92,9	92,7	92,7	92,7	92,1	92,0	92,2	91,4	92,2	91,1
De 12 a 16 años de edad (%)	78,5	67,0	85,4	79,6	68,7	85,7	81,9	71,5	87,0	81,8	72,1	86,1	83,1	74,7	86,9	84,1	76,2	87,4
Tasa de asistencia escolar																		
Educación inicial (%) 1/	68,0	58,9	74,5	69,7	58,5	77,0	70,8	60,2	76,8	74,6	66,2	79,2	77,2	70,9	80,6	78,8	73,7	81,4
Educación primaria (%) 2/	93,3	92,5	93,8	93,0	92,8	93,2	91,6	91,1	91,9	92,4	92,1	92,6	91,9	91,7	92,0	91,0	91,8	90,7
Educación secundaria (%) 3/	78,5	67,0	85,4	79,6	68,7	85,7	80,3	69,5	85,7	81,0	71,5	85,3	82,3	73,8	86,1	83,4	75,3	86,8
Nivel de educación alcanzado (%) 4/																		
Primaria 5/	28,1	50,6	20,0	27,7	50,1	20,7	26,3	48,7	19,9	26,4	48,7	20,7	26,2	48,4	20,9	25,7	46,5	20,9
Secundaria	43,7	42,1	44,2	43,4	42,2	43,7	43,6	43,5	43,6	43,8	43,6	43,8	44,4	43,8	44,5	45,4	45,8	45,3
Superior No Universitaria	13,7	5,2	16,7	14,0	5,2	16,8	13,8	5,4	16,2	13,5	5,5	15,5	12,9	5,4	14,7	12,5	5,2	14,2
Superior Universitaria 6/	14,6	2,1	19,1	14,9	2,5	18,8	16,3	2,4	20,3	16,3	2,2	20,0	16,5	2,4	19,8	16,4	2,5	19,6
Promedio de años de estudio (en años) 4/	**9,9**	**7,7**	**10,7**	**10,0**	**7,7**	**10,6**	**10,1**	**7,8**	**10,7**	**9,9**	**7,3**	**10,5**	**10,1**	**7,8**	**10,6**	**10,2**	**7,9**	**10,7**
Distribución % de la población, según años de estudio alcanzado 4/																		
Con menos de 3 años de estudio	11,8	23,9	7,4	11,6	23,6	7,8	10,9	23,0	7,3	10,7	22,0	7,8	11,0	22,8	8,1	10,4	21,7	7,8
Con 4 a 6 años de estudio	16,6	26,7	12,9	16,4	26,5	13,2	15,8	25,7	12,9	16,0	26,7	13,2	15,5	25,6	13,1	15,3	24,9	13,1
Con 7 a 11 años de estudio	44,1	42,1	44,8	43,8	42,2	44,2	44,1	43,5	44,3	44,2	43,6	44,4	44,8	43,8	45,1	45,4	45,8	45,3
Con 12 y más años de estudio	27,6	7,3	34,9	28,3	7,7	34,8	29,3	7,8	35,5	29,1	7,7	34,6	28,7	7,7	33,7	28,9	7,7	33,8
Acceso a la salud																		
Condición de tenencia de seguro de salud	**100,0**	**100,0**	**100,0**	**100,0**	**100,0**	**100,0**	**100,0**	**100,0**	**100,0**	**100,0**	**100,0**	**100,0**	**100,0**	**100,0**	**100,0**	**100,0**	**100,0**	**100,0**
Con seguro de salud (%)	**63,5**	**70,1**	**60,5**	**64,5**	**71,5**	**61,8**	**61,9**	**65,2**	**60,7**	**65,5**	**71,6**	**63,5**	**69,0**	**75,3**	**67,2**	**73,0**	**79,4**	**71,1**
Únicamente SIS	36,3	63,7	24,2	36,1	64,3	25,2	31,4	58,2	22,0	35,3	64,2	26,3	39,0	67,4	30,7	43,4	71,7	35,6
Únicamente EsSalud	21,6	5,8	28,7	22,7	6,5	29,0	24,4	6,6	30,6	24,4	7,0	29,8	24,6	7,5	29,6	24,5	7,4	29,3
Con SIS y EsSalud	0,1	0,1	0,1	0,1	0,0	0,2	0,0	0,0	0,0	0,0	0,0	0,0	0,0	0,0	0,0	0,0	0,0	0,0
Con otros seguros de salud 7/	5,3	0,4	7,5	5,5	0,6	7,4	6,1	0,5	8,0	5,7	0,5	7,4	5,4	0,4	6,9	5,0	0,3	6,3
Sin seguro de salud (%)	**36,5**	**29,9**	**39,5**	**35,5**	**28,5**	**38,2**	**38,1**	**34,8**	**39,3**	**34,5**	**28,4**	**36,5**	**31,0**	**24,7**	**32,8**	**27,0**	**20,6**	**28,9**

Continúa...

Nacional: Perfil de la pobreza, 2005 - 2015

A. Características de la población

Variables e Indicadores	Anual														
	2005			2006			2007			2008			2009		
	Total	Pobre	No pobre	Total	Pobre	No pobre	Total	Pobre	No pobre	Total	Pobre	No pobre	Total	Pobre	No pobre
Lugar de consulta															
Sector Público	24,2	21,7	27,3	23,9	21,7	26,0	24,0	23,1	24,7	25,0	25,0	25,0	25,8	26,1	25,6
Sector Privado	5,5	2,4	9,3	6,4	2,5	10,2	7,3	2,8	10,5	7,6	2,2	10,8	8,7	2,5	11,8
Otros 8/	13,0	10,5	16,2	11,8	9,7	13,7	14,4	10,8	17,0	16,7	12,6	19,1	17,9	12,7	20,5
No buscó atención	57,9	65,8	48,3	58,6	66,4	51,2	55,2	63,8	49,0	51,6	60,6	46,4	48,7	59,3	43,5
Participación en la actividad económica 9/															
Condición de actividad (%)	**100,0**	**100,0**	**100,0**	**100,0**	**100,0**	**100,0**	**100,0**	**100,0**	**100,0**	**100,0**	**100,0**	**100,0**	**100,0**	**100,0**	**100,0**
PEA	70,9	73,0	68,8	72,1	75,3	69,6	73,6	75,8	72,3	73,8	76,1	72,6	73,9	76,5	72,8
No PEA	29,1	27,0	31,2	27,9	24,7	30,4	26,4	24,2	27,7	26,2	23,9	27,4	26,1	23,5	27,2
Categoría de ocupación (%)	**100,0**	**100,0**	**100,0**	**100,0**	**100,0**	**100,0**	**100,0**	**100,0**	**100,0**	**100,0**	**100,0**	**100,0**	**100,0**	**100,0**	**100,0**
Patrono / empleador	5,5	3,6	7,6	5,5	3,5	7,1	5,9	3,3	7,5	5,6	3,4	6,8	5,6	3,3	6,7
Asalariados 10/	38,9	29,6	49,4	40,3	29,1	50,0	41,6	28,9	49,9	42,4	27,6	50,2	43,0	27,8	49,7
Trabajador independiente	35,5	39,3	31,2	34,5	39,4	30,2	35,3	41,5	31,4	35,5	42,9	31,7	35,2	42,6	31,9
Trabajador familiar no remunerado 11/	17,5	24,8	9,2	17,2	25,7	9,8	14,7	23,9	8,7	13,9	24,0	8,6	13,8	24,4	9,2
Trabajador del hogar	2,6	2,7	2,6	2,6	2,3	2,9	2,5	2,5	2,5	2,5	2,2	2,7	2,3	1,9	2,5
Sector económico (%)										**100,0**	**100,0**	**100,0**	**100,0**	**100,0**	**100,0**
Primario (%) 12/	-	-	-	-	-	-	-	-	-	28,8	54,1	15,7	28,3	57,4	15,5
Secundario (%) 13/	-	-	-	-	-	-	-	-	-	15,7	13,5	16,9	15,7	12,5	17,1
Terciario (%) 14/	-	-	-	-	-	-	-	-	-	55,4	32,4	67,5	56,0	30,1	67,4
Estructura del mercado de Trabajo	**100,0**	**100,0**	**100,0**	**100,0**	**100,0**	**100,0**	**100,0**	**100,0**	**100,0**	**100,0**	**100,0**	**100,0**	**100,0**	**100,0**	**100,0**
Sector Público	8,2	3,3	13,7	8,4	3,2	12,8	9,1	3,2	13,0	9,0	3,0	12,1	9,3	3,2	12,0
Micro Empresa de 2 a 9 trabajadores	19,8	19,2	20,5	20,3	19,3	21,1	21,2	19,9	22,1	20,9	19,0	21,9	20,7	18,8	21,5
Pequeña Empresa de 10 a 49 trabajadores	7,9	6,2	9,8	7,8	5,9	9,4	7,7	5,4	9,2	8,1	5,0	9,8	8,2	5,7	9,3
Mediana y Grande de 50 a más trabajadores	8,3	4,4	12,8	9,1	4,1	13,5	9,1	3,4	12,8	9,6	3,7	12,7	10,0	3,2	13,0
Independientes	35,6	39,4	31,4	34,6	39,5	30,4	35,5	41,6	31,6	35,8	43,0	32,1	35,5	42,8	32,3
Trabajador familiar no remunerado 10/	17,5	24,9	9,3	17,2	25,7	9,8	14,8	24,0	8,8	14,0	24,1	8,7	14,0	24,5	9,3
Trabajador del hogar	2,7	2,7	2,6	2,6	2,3	2,9	2,5	2,5	2,5	2,5	2,2	2,7	2,4	1,9	2,6

Continúa...

Nacional: Perfil de la pobreza, 2005 - 2015

A. Características de la población

Variables e Indicadores	Anual																	
	2010			2011			2012			2013			2014			2015		
	Total	Pobre	No pobre	Total	Pobre	No pobre	Total	Pobre	No pobre	Total	Pobre	No pobre	Total	Pobre	No pobre	Total	Pobre	No pobre
Lugar de consulta																		
Sector Público	24,5	24,9	24,3	22,5	21,7	22,7	22,1	21,3	22,4	22,3	22,4	22,2	22,1	22,2	22,1	22,3	21,6	22,5
Sector Privado	8,8	2,6	11,4	7,7	2,4	9,7	9,2	2,8	11,5	8,2	2,2	10,2	8,0	2,1	9,8	7,3	1,7	9,0
Otros 8/	19,1	14,0	21,3	17,5	12,3	19,5	17,5	12,8	19,1	15,4	11,0	16,9	16,7	11,7	18,2	17,1	11,7	18,7
No buscó atención	48,9	59,0	44,6	45,9	51,4	43,7	45,1	52,3	42,6	39,8	43,7	38,5	40,4	44,8	39,1	37,5	42,1	36,2
Participación en la actividad económica 9/																		
Condición de actividad (%)	**100,0**	**100,0**	**100,0**	**100,0**	**100,0**	**100,0**	**100,0**	**100,0**	**100,0**	**100,0**	**100,0**	**100,0**	**100,0**	**100,0**	**100,0**	**100,0**	**100,0**	**100,0**
PEA	74,1	76,2	73,4	73,9	75,4	73,4	73,3	74,0	73,1	72,9	73,2	72,8	72,1	72,2	72,1	71,3	72,0	71,1
No PEA	25,9	23,8	26,6	26,1	24,6	26,6	26,7	26,0	26,9	27,1	26,8	27,2	27,9	27,8	27,9	28,7	28,0	28,9
Categoría de ocupación (%)	**100,0**	**100,0**	**100,0**	**100,0**	**100,0**	**100,0**	**100,0**	**100,0**	**100,0**	**100,0**	**100,0**	**100,0**	**100,0**	**100,0**	**100,0**	**100,0**	**100,0**	**100,0**
Patrono / empleador	5,9	3,1	7,0	5,3	2,9	6,1	5,4	2,6	6,2	4,8	2,4	5,5	4,4	1,9	5,1	4,1	1,4	4,8
Asalariados 10/	43,2	28,3	48,9	43,9	27,0	49,5	46,1	29,9	50,9	47,0	30,5	51,4	47,2	29,9	51,5	47,5	31,1	51,3
Trabajador independiente	35,4	42,6	32,7	35,4	43,8	32,7	34,5	43,1	32,0	34,3	42,6	32,0	35,0	44,1	32,8	34,9	43,1	33,0
Trabajador familiar no remunerado 11/	12,9	24,2	8,6	13,1	24,6	9,3	11,5	21,6	8,6	11,6	22,5	8,7	11,3	22,4	8,5	11,2	22,6	8,5
Trabajador del hogar	2,5	1,8	2,8	2,2	1,8	2,4	2,5	2,9	2,3	2,3	1,9	2,4	2,1	1,7	2,2	2,3	1,8	2,4
Sector económico (%)	**100,0**	**100,0**	**100,0**	**100,0**	**100,0**	**100,0**	**100,0**	**100,0**	**100,0**	**100,0**	**100,0**	**100,0**	**100,0**	**100,0**	**100,0**	**100,0**	**100,0**	**100,0**
Primario (%) 12/	27,0	55,6	16,0	27,2	56,0	17,8	26,1	54,0	17,8	25,8	54,3	18,3	26,1	55,5	18,8	26,9	56,9	19,8
Secundario (%) 13/	16,2	13,7	17,2	15,8	13,5	16,6	16,5	14,4	17,2	16,5	14,2	17,1	16,1	13,2	16,8	16,4	13,2	17,1
Terciario (%) 14/	56,8	30,8	66,8	57,0	30,5	65,6	57,4	31,7	65,1	57,6	31,4	64,6	57,8	31,3	64,3	56,8	29,9	63,1
Estructura del mercado de Trabajo	**100,0**	**100,0**	**100,0**	**100,0**	**100,0**	**100,0**	**100,0**	**100,0**	**100,0**	**100,0**	**100,0**	**100,0**	**100,0**	**100,0**	**100,0**	**100,0**	**100,0**	**100,0**
Sector Público	9,1	3,1	11,4	9,3	2,7	11,5	9,6	2,8	11,7	9,3	2,7	11,0	9,3	3,0	10,9	9,2	3,1	10,6
Micro Empresa de 2 a 9 trabajadores	21,1	19,3	21,9	20,4	18,8	20,9	20,8	19,8	21,1	21,3	20,2	21,6	21,1	19,0	21,6	21,6	20,5	21,8
Pequeña Empresa de 10 a 49 trabajadores	8,2	5,1	9,4	8,0	4,5	9,1	8,6	5,9	9,4	8,8	5,8	9,6	8,6	5,5	9,4	8,5	5,2	9,2
Mediana y Grande de 50 a más trabajadores	10,3	3,6	12,9	11,0	3,6	13,5	11,7	3,6	14,1	12,1	4,3	14,2	12,3	4,3	14,3	12,1	3,7	14,1
Independientes	35,7	42,9	33,0	35,8	44,0	33,1	35,1	43,4	32,6	34,7	42,8	32,5	35,4	44,3	33,2	35,3	43,4	33,4
Trabajador familiar no remunerado 10/	13,0	24,3	8,7	13,2	24,7	9,4	12,0	22,1	9,0	11,4	22,3	8,5	11,2	22,2	8,4	11,1	22,4	8,4
Trabajador del hogar	2,6	1,8	2,8	2,3	1,8	2,4	2,2	2,5	2,1	2,4	1,9	2,5	2,1	1,7	2,2	2,3	1,8	2,4

Continúa...

Nacional: Perfil de la pobreza, 2005 - 2015

A. Características de la población

Variables e Indicadores	Anual														
	2005			2006			2007			2008			2009		
	Total	Pobre	No pobre	Total	Pobre	No pobre	Total	Pobre	No pobre	Total	Pobre	No pobre	Total	Pobre	No pobre
Tamaño de empresa (%)	**100,0**	**100,0**	**100,0**	**100,0**	**100,0**	**100,0**	**100,0**	**100,0**	**100,0**	**100,0**	**100,0**	**100,0**	**100,0**	**100,0**	**100,0**
De 1 a 5 trabajadores	67,3	75,7	57,9	66,7	76,2	58,5	66,1	77,6	58,7	65,2	77,9	58,5	64,4	77,2	58,7
De 6 a 10 trabajadores	9,3	11,5	6,8	9,1	11,5	6,9	8,9	11,1	7,4	8,7	11,0	7,5	8,6	11,5	7,3
De 11 a 50 trabajadores	7,2	5,2	9,3	6,9	4,9	8,7	7,1	4,7	8,5	7,6	4,5	9,2	7,7	4,9	8,9
De 51 y más trabajadores	15,1	7,3	23,9	16,3	7,0	24,3	16,9	6,3	23,8	17,5	6,4	23,3	18,3	6,2	23,6
No especificado	1,1	0,3	2,1	1,0	0,3	1,6	1,1	0,2	1,6	1,1	0,2	1,5	1,1	0,2	1,5
Condición de acceso a sistema de pensiones 15/	**100,0**	**100,0**	**100,0**	**100,0**	**100,0**	**100,0**	**100,0**	**100,0**	**100,0**	**100,0**	**100,0**	**100,0**	**100,0**	**100,0**	**100,0**
Con acceso a sistema de pensiones (%)	**19,5**	**8,3**	**31,8**	**22,4**	**8,6**	**34,3**	**25,4**	**8,6**	**36,1**	**26,2**	**8,8**	**35,1**	**28,7**	**9,3**	**37,1**
Sistema Privado de Pensiones (AFP)	12,8	5,8	20,6	15,2	6,1	23,0	17,1	6,1	24,1	17,0	6,0	22,7	18,8	6,4	24,2
Sistema Nacional de Pensiones Ley 19990	4,4	1,8	7,2	4,9	1,9	7,4	5,8	2,0	8,1	6,4	2,3	8,5	7,5	2,3	9,7
Sistema Nacional de Pensiones Ley 20530	1,0	0,3	1,7	1,0	0,2	1,7	1,1	0,2	1,6	1,2	0,2	1,7	0,9	0,2	1,2
Cuenta con al menos dos pensiones	0,2	0,1	0,3	0,2	0,1	0,3	0,1	0,0	0,2	0,2	0,0	0,2	0,1	0,0	0,1
Otro	1,1	0,3	2,0	1,2	0,3	1,9	1,4	0,3	2,1	1,4	0,3	2,0	1,4	0,4	1,8
No tiene Sistema de Pensiones (%)	**80,5**	**91,7**	**68,2**	**77,6**	**91,4**	**65,7**	**74,6**	**91,4**	**63,9**	**73,8**	**91,2**	**64,9**	**71,3**	**90,7**	**62,9**

Continúa...

Nacional: Perfil de la pobreza, 2005 - 2015

A. Características de la población

Conclusión.

Variables e Indicadores	Anual																	
	2010			2011			2012			2013			2014			2015		
	Total	Pobre	No pobre	Total	Pobre	No pobre	Total	Pobre	No pobre	Total	Pobre	No pobre	Total	Pobre	No pobre	Total	Pobre	No pobre
Tamaño de empresa (%)	**100,0**	**100,0**	**100,0**	**100,0**	**100,0**	**100,0**	**100,0**	**100,0**	**100,0**	**100,0**	**100,0**	**100,0**	**100,0**	**100,0**	**100,0**	**100,0**	**100,0**	**100,0**
De 1 a 5 trabajadores	64,5	76,3	60,0	64,6	79,6	59,6	62,7	78,4	58,1	62,9	77,4	59,0	63,1	77,9	59,5	64,1	79,7	60,4
De 6 a 10 trabajadores	8,7	12,7	7,2	7,8	10,3	7,0	7,9	10,3	7,1	7,7	10,7	6,9	7,5	10,3	6,9	7,0	9,1	6,5
De 11 a 50 trabajadores	7,5	4,2	8,7	7,2	4,0	8,3	7,7	4,8	8,6	8,0	4,9	8,8	7,6	4,6	8,4	7,7	4,5	8,5
De 51 y más trabajadores	18,0	6,4	22,4	18,9	5,8	23,1	19,9	5,9	24,0	20,1	6,5	23,7	20,4	6,9	23,8	20,1	6,5	23,3
No especificado	1,3	0,4	1,6	1,5	0,4	1,9	1,8	0,7	2,2	1,3	0,5	1,5	1,3	0,3	1,5	1,1	0,3	1,3
Condición de acceso a sistema de pensiones 15/	**100,0**	**100,0**	**100,0**	**100,0**	**100,0**	**100,0**	**100,0**	**100,0**	**100,0**	**100,0**	**100,0**	**100,0**	**100,0**	**100,0**	**100,0**	**100,0**	**100,0**	**100,0**
Con acceso a sistema de pensiones (%)	**29,5**	**9,8**	**36,9**	**30,5**	**10,3**	**37,1**	**32,3**	**10,8**	**38,6**	**32,5**	**10,6**	**38,3**	**34,4**	**11,9**	**39,8**	**33,6**	**11,2**	**38,8**
Sistema Privado de Pensiones (AFP)	19,2	6,6	24,0	19,5	6,9	23,7	21,2	7,4	25,3	21,7	7,4	25,4	22,6	8,6	26,1	22,4	7,7	25,8
Sistema Nacional de Pensiones Ley 19990	8,0	2,8	10,0	8,7	3,0	10,5	8,7	3,0	10,3	8,8	2,7	10,4	9,9	2,9	11,6	9,6	3,4	11,1
Sistema Nacional de Pensiones Ley 20530	0,9	0,1	1,2	0,9	0,1	1,1	0,7	0,1	0,9	0,7	0,1	0,9	0,6	0,1	0,7	0,6	0,1	0,7
Cuenta con al menos dos pensiones	0,1	0,0	0,1	0,1	0,0	0,1	0,1	0,0	0,2	0,1	0,0	0,1	0,0	0,0	0,0	0,0	0,0	0,0
Otro	1,2	0,3	1,6	1,3	0,2	1,7	1,5	0,3	1,9	1,3	0,3	1,5	1,2	0,3	1,5	1,0	0,1	1,2
No tiene Sistema de Pensiones (%)	**70,5**	**90,2**	**63,1**	**69,5**	**89,7**	**62,9**	**67,7**	**89,2**	**61,4**	**67,5**	**89,4**	**61,7**	**65,6**	**88,1**	**60,2**	**66,4**	**88,8**	**61,2**

1/ Se refiere a la asistencia a educación inicial de la población de 3 a 5 años de edad.
2/ Se refiere a la asistencia a algún grado de educación primaria de la población de 6 a 11 años de edad.
3/ Se refiere a la asistencia a algún año de educación secundaria de la población de 12 a 16 años de edad.
4/ Población de 15 y más años de edad.
5/ Incluye a los que tienen inicial o no tienen nivel de educación alguno.
6/ Incluye Post grado.
7/ Comprende seguro privado de salud, seguro de las Fuerzas Armadas y Policiales,seguro universitario, seguro escolar privado, etc.
8/ Incluye Farmacia o botica, su domicilio, casa de huesero, curandero.
9/ Población de 14 y más años de edad.
10/ Comprende empleados y obreros.
11/ Incluye también los trabajadores no remunerados de otros hogares y a practicantes sin remuneración.
12/ Comprende agricultura, pesca y explotación de minas y cantera.
13/ Comprende manufactura y construcción.
14/ Comprende servicios.
15/ Comprende PEA ocupada o desocupada.

Fuente: Instituto Nacional de Estadística e Informática - Encuesta Nacional de Hogares.

Nacional: Perfil de la pobreza, 2005 - 2015

B. Características de los hogares

Variables e Indicadores	Anual														
	2005			2006			2007			2008			2009		
	Total	Pobre	No pobre	Total	Pobre	No pobre	Total	Pobre	No pobre	Total	Pobre	No pobre	Total	Pobre	No pobre
Jefatura de hogar															
Total (%)	**100,0**	**100,0**	**100,0**	**100,0**	**100,0**	**100,0**	**100,0**	**100,0**	**100,0**	**100,0**	**100,0**	**100,0**	**100,0**	**100,0**	**100,0**
Hombre	76,8	79,6	74,3	77,5	80,2	75,6	77,1	79,9	75,6	76,4	79,7	74,9	76,0	79,2	74,7
Mujer	23,2	20,4	25,7	22,5	19,8	24,4	22,9	20,1	24,4	23,6	20,3	25,1	24,0	20,8	25,3
Edad promedio del jefe(a) de hogar (en años)	**49,8**	**48,6**	**50,8**	**50,0**	**48,5**	**51,2**	**49,4**	**47,8**	**50,2**	**49,6**	**48,8**	**50,0**	**50,4**	**49,9**	**50,6**
Composición parental de los hogares															
Hogares con Jefa mujer (%)	**100,0**	**100,0**	**100,0**	**100,0**	**100,0**	**100,0**	**100,0**	**100,0**	**100,0**	**100,0**	**100,0**	**100,0**	**100,0**	**100,0**	**100,0**
Con hijos u otros parientes	61,7	66,0	58,6	62,2	62,9	61,8	63,1	67,7	61,0	64,1	66,3	63,3	61,2	61,7	61,1
Con cónyuge y con hijos	8,0	8,4	7,7	7,6	8,1	7,3	6,8	7,7	6,4	7,6	7,4	7,6	8,3	8,6	8,2
Con cónyuge y sin hijos	1,3	1,0	1,5	0,8	0,7	0,8	1,1	1,0	1,1	1,3	0,8	1,5	2,1	1,9	2,1
Sin cónyuge ni hijos	29,1	24,6	32,3	29,4	28,2	30,1	29,0	23,6	31,5	27,0	25,5	27,5	28,4	27,8	28,6
Hogares con Jefe hombre (%)	**100,0**	**100,0**	**100,0**	**100,0**	**100,0**	**100,0**	**100,0**	**100,0**	**100,0**	**100,0**	**100,0**	**100,0**	**100,0**	**100,0**	**100,0**
Con hijos u otros parientes	4,7	4,3	5,1	4,5	3,7	5,1	4,0	2,9	4,7	4,6	3,3	5,3	4,0	2,9	4,5
Con cónyuge y con hijos	75,7	82,3	69,2	74,8	82,7	68,8	76,1	83,6	71,6	74,6	82,5	70,8	75,3	82,2	72,4
Con cónyuge y sin hijos	9,1	7,7	10,4	10,2	8,4	11,5	9,3	8,6	9,8	10,0	9,1	10,5	10,3	9,9	10,5
Sin cónyuge ni hijos	10,5	5,6	15,2	10,5	5,3	14,5	10,6	4,9	13,9	10,7	5,1	13,4	10,4	5,0	12,6
Estructura demográfica de los hogares															
Total (%)	**100,0**	**100,0**	**100,0**	**100,0**	**100,0**	**100,0**	**100,0**	**100,0**	**100,0**	**100,0**	**100,0**	**100,0**	**100,0**	**100,0**	**100,0**
Con miembros menores de 18 años de edad	**68,6**	**81,3**	**57,1**	**68,1**	**81,4**	**58,3**	**68,5**	**82,4**	**60,6**	**67,5**	**80,9**	**61,4**	**66,6**	**79,1**	**61,6**
Con al menos un(a) niño(a) menor de 12 años	29,1	32,2	26,4	28,7	31,3	26,9	30,3	34,2	28,0	29,0	31,6	27,8	28,1	29,7	27,5
Con al menos un(a) adolescente de 12 a 17 años	13,0	11,3	14,5	13,7	11,3	15,4	13,4	10,3	15,2	14,3	11,3	15,6	14,7	11,2	16,1
Con al menos un(a) niño(a) y al menos un(a) adolescente	26,5	37,8	16,2	25,6	38,8	16,1	24,8	37,9	17,3	24,2	37,9	18,0	23,8	38,3	18,1
Sin ningún miembro menor de 18 años de edad	**31,4**	**18,7**	**42,9**	**31,9**	**18,6**	**41,7**	**31,5**	**17,6**	**39,4**	**32,5**	**19,1**	**38,6**	**33,4**	**20,9**	**38,4**
Promedio de miembros del hogar (Nº de personas)	**4,3**	**5,0**	**3,6**	**4,2**	**5,0**	**3,7**	**4,2**	**4,9**	**3,7**	**4,1**	**4,9**	**3,7**	**4,1**	**4,8**	**3,8**

Continúa...

Nacional: Perfil de la pobreza, 2005-2015

B. Características de los hogares

Variables e Indicadores	Anual																	
	2010			2011			2012			2013			2014			2015		
	Total	Pobre	No pobre	Total	Pobre	No pobre	Total	Pobre	No pobre	Total	Pobre	No pobre	Total	Pobre	No pobre	Total	Pobre	No pobre
Jefatura de hogar																		
Total (%)	**100,0**	**100,0**	**100,0**	**100,0**	**100,0**	**100,0**	**100,0**	**100,0**	**100,0**	**100,0**	**100,0**	**100,0**	**100,0**	**100,0**	**100,0**	**100,0**	**100,0**	**100,0**
Hombre	75,0	78,5	73,8	74,6	78,1	73,6	74,2	77,9	73,2	73,5	77,9	72,5	72,4	77,2	71,3	72,0	76,2	71,1
Mujer	25,0	21,5	26,2	25,4	21,9	26,4	25,8	22,1	26,8	26,5	22,1	27,5	27,6	22,8	28,7	28,0	23,8	28,9
Edad promedio del jefe(a) de hogar (en años)	**50,9**	**50,6**	**51,0**	**51,9**	**51,0**	**52,2**	**52,4**	**51,9**	**52,5**	**52,7**	**52,3**	**52,7**	**53,0**	**52,0**	**53,2**	**52,1**	**50,3**	**52,4**
Composición parental de los hogares																		
Hogares con Jefa mujer (%)	**100,0**	**100,0**	**100,0**	**100,0**	**100,0**	**100,0**	**100,0**	**100,0**	**100,0**	**100,0**	**100,0**	**100,0**	**100,0**	**100,0**	**100,0**	**100,0**	**100,0**	**100,0**
Con hijos u otros parientes	60,9	61,6	60,7	60,3	60,8	60,2	58,7	58,9	58,7	59,9	62,2	59,4	56,8	58,2	56,6	55,8	59,6	55,1
Con cónyuge y con hijos	9,1	8,2	9,4	9,7	8,6	9,9	9,9	9,8	9,9	11,2	10,2	11,3	12,1	13,1	11,9	13,0	16,1	12,5
Con cónyuge y sin hijos	1,7	1,8	1,7	2,0	1,9	2,0	2,0	2,0	2,0	1,7	1,2	1,8	2,6	1,6	2,7	2,5	2,1	2,6
Sin cónyuge ni hijos	28,2	28,5	28,2	28,0	28,7	27,9	29,4	29,2	29,4	27,3	26,3	27,5	28,6	27,1	28,8	28,7	22,2	29,8
Hogares con Jefe hombre (%)	**100,0**	**100,0**	**100,0**	**100,0**	**100,0**	**100,0**	**100,0**	**100,0**	**100,0**	**100,0**	**100,0**	**100,0**	**100,0**	**100,0**	**100,0**	**100,0**	**100,0**	**100,0**
Con hijos u otros parientes	4,3	2,6	4,9	5,0	2,8	5,7	4,8	3,1	5,3	4,8	3,6	5,1	4,8	3,0	5,2	4,4	2,8	4,8
Con cónyuge y con hijos	74,5	82,1	71,7	73,1	81,1	70,6	72,1	79,4	70,0	72,4	79,9	70,5	71,4	80,7	69,1	71,0	80,2	68,9
Con cónyuge y sin hijos	11,2	10,2	11,6	11,9	11,1	12,2	12,3	11,9	12,4	11,8	11,7	11,8	13,1	12,4	13,3	13,6	13,1	13,7
Sin cónyuge ni hijos	9,9	5,1	11,7	10,0	5,0	11,6	10,8	5,7	12,3	11,0	4,8	12,6	10,8	3,9	12,4	10,9	4,0	12,6
Estructura demográfica de los hogares																		
Total (%)	**100,0**	**100,0**	**100,0**	**100,0**	**100,0**	**100,0**	**100,0**	**100,0**	**100,0**	**100,0**	**100,0**	**100,0**	**100,0**	**100,0**	**100,0**	**100,0**	**100,0**	**100,0**
Con miembros menores de 18 años de edad	**65,0**	**78,4**	**60,4**	**63,5**	**77,9**	**59,2**	**61,4**	**75,4**	**57,5**	**60,6**	**76,0**	**56,8**	**59,3**	**76,8**	**55,4**	**59,1**	**77,0**	**55,3**
Con al menos un(a) niño(a) menor de 12 años	27,1	29,2	26,4	26,2	28,3	25,6	25,1	27,0	24,6	25,3	27,5	24,8	25,1	28,8	24,3	27,1	31,4	26,2
Con al menos un(a) adolescente de 12 a 17 años	15,2	10,8	16,7	14,9	11,0	16,0	14,5	10,5	15,6	14,2	11,1	14,9	13,9	10,5	14,7	12,5	9,9	13,0
Con al menos un(a) niño(a) y al menos un(a) adolescente	22,7	38,4	17,3	22,5	38,6	17,7	21,7	37,9	17,3	21,1	37,3	17,1	20,3	37,4	16,5	19,6	35,7	16,1
Sin ningún miembro menor de 18 años de edad	**35,0**	**21,6**	**39,6**	**36,5**	**22,1**	**40,8**	**38,6**	**24,6**	**42,5**	**39,4**	**24,0**	**43,2**	**40,7**	**23,2**	**44,6**	**40,9**	**23,0**	**44,7**
Promedio de miembros del hogar (Nº de personas)	**4,0**	**4,8**	**3,7**	**4,0**	**4,8**	**3,7**	**3,9**	**4,7**	**3,7**	**3,9**	**4,7**	**3,7**	**3,8**	**4,7**	**3,6**	**3,7**	**4,5**	**3,5**

Continúa...

Nacional: Perfil de la pobreza, 2005 - 2015

B. Características de los hogares

Variables e Indicadores	Anual														
	2005			2006			2007			2008			2009		
	Total	Pobre	No pobre	Total	Pobre	No pobre	Total	Pobre	No pobre	Total	Pobre	No pobre	Total	Pobre	No pobre
Tipos de hogar															
Total (%)	**100,0**	**100,0**	**100,0**	**100,0**	**100,0**	**100,0**	**100,0**	**100,0**	**100,0**	**100,0**	**100,0**	**100,0**	**100,0**	**100,0**	**100,0**
Unipersonal 1/	10,1	5,9	13,9	9,9	6,2	12,6	10,0	5,7	12,5	9,9	5,9	11,7	10,4	6,5	11,9
Nuclear 2/	58,7	60,7	57,0	58,9	61,0	57,4	59,5	62,5	57,7	59,9	60,7	59,6	60,0	61,3	59,5
Extendido 3/	22,0	25,4	18,9	21,7	25,0	19,3	21,2	24,3	19,4	21,7	26,1	19,7	21,8	25,6	20,2
Compuesto 4/	4,5	4,4	4,5	4,7	4,3	5,0	4,6	4,5	4,6	3,8	3,9	3,8	3,5	3,3	3,6
Sin núcleo 5/	4,7	3,6	5,8	4,8	3,6	5,7	4,7	3,0	5,7	4,7	3,4	5,3	4,3	3,2	4,7
Acceso del hogar a servicios básicos															
Hogares con agua por red pública (%)	70,3	54,2	85,0	72,1	54,1	85,1	72,4	52,8	83,6	73,1	52,6	82,4	74,7	51,8	83,7
Hogares con red pública de alcantarillado (%) 6/	55,5	32,8	76,2	57,1	31,3	75,7	58,8	30,3	74,9	60,9	30,3	74,8	62,8	28,4	76,4
Hogares con energía eléctrica por red pública (%)	77,2	61,2	91,8	80,2	63,0	92,6	82,0	63,9	92,2	84,7	65,9	93,2	86,4	66,3	94,4
Acceso a las TICs 7/															
Hogares con computadora (%)	8,8	0,6	16,8	11,2	0,8	18,9	15,4	1,0	23,7	18,0	1,1	25,8	21,2	1,6	29,1
Hogares con teléfono por línea (%)	28,5	9,7	45,6	29,9	8,4	45,4	31,0	7,8	44,2	31,9	7,3	43,1	32,1	6,5	42,1
Hogares con internet (%)	3,7	0,1	7,0	5,1	0,1	8,7	6,6	0,1	10,3	8,6	0,2	12,5	11,0	0,2	15,3
Combustible que utilizan los hogares para cocinar los alimentos 8/															
Solo gas 9/	-	-	-	-	-	-	42,6	16,5	57,4	40,7	15,1	52,3	41,7	12,3	53,3
Gas y otro combustible 10/	-	-	-	-	-	-	16,5	12,9	18,5	21,7	15,7	24,4	23,0	17,7	25,1
Solo leña 11/	-	-	-	-	-	-	24,6	49,5	10,5	23,5	50,6	11,2	21,8	51,6	10,0
Otro 12/	-	-	-	-	-	-	12,2	18,9	8,4	10,4	16,7	7,5	10,0	16,6	7,3
Condición de tenencia de la vivienda Total (%)															
Alquilada	7,8	5,1	10,4	8,3	5,2	10,6	9,9	6,1	12,0	10,1	5,2	12,3	10,6	4,6	12,9
Propia 13/	76,1	80,2	72,4	75,9	80,8	72,4	73,4	77,1	71,3	73,3	78,7	70,9	72,4	79,4	69,6
Otra forma 14/	16,1	14,8	17,2	15,7	14,0	17,0	16,7	16,7	16,7	16,6	16,2	16,8	17,1	16,0	17,5

Continúa...

Nacional: Perfil de la pobreza, 2005 - 2015

B. Características de los hogares

Variables e Indicadores	Anual																	
	2010			2011			2012			2013			2014			2015		
	Total	Pobre	No pobre	Total	Pobre	No pobre	Total	Pobre	No pobre	Total	Pobre	No pobre	Total	Pobre	No pobre	Total	Pobre	No pobre
Tipos de hogar																		
Total (%)	**100,0**	**100,0**	**100,0**	**100,0**	**100,0**	**100,0**	**100,0**	**100,0**	**100,0**	**100,0**	**100,0**	**100,0**	**100,0**	**100,0**	**100,0**	**100,0**	**100,0**	**100,0**
Unipersonal 1/	10,4	6,4	11,8	10,4	6,9	11,4	11,4	7,4	12,5	11,6	6,8	12,8	11,5	6,3	12,7	11,7	5,9	13,0
Nuclear 2/	60,5	60,7	60,5	59,9	59,6	60,0	59,6	59,2	59,7	59,7	60,1	59,6	60,6	61,6	60,4	62,5	66,6	61,6
Extendido 3/	21,7	26,3	20,1	22,4	26,9	21,0	22,2	27,0	20,9	22,1	27,7	20,8	21,3	26,8	20,0	19,6	23,0	18,9
Compuesto 4/	3,3	3,0	3,4	3,1	3,3	3,1	2,6	2,9	2,5	2,5	2,6	2,5	2,5	2,3	2,5	1,9	2,0	1,9
Sin núcleo 5/	4,1	3,7	4,2	4,2	3,3	4,5	4,2	3,5	4,4	4,0	2,9	4,3	4,1	3,0	4,4	4,2	2,4	4,6
Acceso del hogar a servicios básicos																		
Hogares con agua por red pública (%)	76,8	54,3	84,6	77,3	54,8	84,0	82,5	65,0	87,2	83,2	66,6	87,2	85,8	72,9	88,6	85,7	71,7	88,8
Hogares con red pública de alcantarillado (%) 6/	64,8	31,3	76,3	65,9	33,1	75,7	67,3	34,0	76,3	67,5	35,8	75,2	67,7	37,0	74,6	68,4	38,0	74,9
Hogares con energía eléctrica por red pública (%)	88,1	69,9	94,4	89,7	73,2	94,7	91,1	75,1	95,4	92,1	79,4	95,2	92,9	81,0	95,6	93,9	84,0	96,0
Acceso a las TICs 7/																		
Hogares con computadora (%)	23,4	2,4	30,9	25,4	2,8	32,4	29,9	3,6	37,3	32,0	5,0	38,8	32,3	4,7	38,7	32,6	5,0	38,6
Hogares con teléfono por línea (%)	30,4	6,6	38,7	29,8	6,1	37,0	29,4	6,2	35,7	28,6	6,4	34,1	26,9	5,0	31,8	24,5	4,1	28,9
Hogares con internet (%)	13,0	0,6	17,3	16,4	1,3	20,9	20,2	1,6	25,2	22,1	2,5	26,8	23,5	2,4	28,2	23,2	2,3	27,7
Combustible que utilizan los hogares para cocinar los alimentos 8/																		
Solo gas 9/	41,1	12,7	50,9	40,5	13,6	48,5	41,9	15,0	49,2	39,4	14,1	45,5	41,9	16,8	47,5	45,5	18,4	51,4
Gas y otro combustible 10/	26,5	20,6	28,5	28,6	20,8	31,0	28,8	21,5	30,8	33,3	27,6	34,7	34,3	33,7	34,4	34,2	38,4	33,3
Solo leña 11/	19,6	48,4	9,7	18,5	46,5	10,1	16,6	43,5	9,4	13,9	36,0	8,5	12,4	32,3	7,9	10,4	27,7	6,6
Otro 12/	9,5	16,7	7,0	9,6	17,5	7,2	9,5	18,8	6,9	10,6	20,8	8,1	8,6	16,2	6,9	7,3	14,3	5,8
Condición de tenencia de la vivienda																		
Total (%)																		
Alquilada	9,9	4,0	12,0	9,2	4,5	10,6	8,9	4,2	10,2	9,0	4,3	10,1	8,9	4,0	10,1	9,3	4,6	10,3
Propia 13/	73,1	80,0	70,7	74,1	80,6	72,2	74,9	81,2	73,2	76,0	81,8	74,6	75,8	81,8	74,4	74,8	80,8	73,5
Otra forma 14/	17,0	16,0	17,3	16,7	14,9	17,2	16,2	14,7	16,6	15,1	13,9	15,3	15,3	14,2	15,5	15,9	14,7	16,2

Continúa...

Nacional: Perfil de la pobreza, 2005 - 2015

B. Características de los hogares

Variables e Indicadores	Anual														
	2005			2006			2007			2008			2009		
	Total	Pobre	No pobre	Total	Pobre	No pobre	Total	Pobre	No pobre	Total	Pobre	No pobre	Total	Pobre	No pobre
Infraestructura física de la vivienda															
Viviendas con piso de material noble (%) 15/	14,8	2,6	25,9	15,0	2,2	24,3	15,9	1,2	24,2	17,2	1,5	24,4	17,6	0,7	24,3
Viviendas con piso de madera (entablados) y otros (%)	5,8	6,1	5,6	6,0	6,3	5,7	6,5	7,5	6,0	6,3	7,4	5,8	6,3	7,6	5,8
Viviendas con piso de cemento (%)	40,1	28,7	50,5	41,1	27,0	51,5	41,7	26,0	50,6	42,0	24,6	50,0	43,1	23,2	51,1
Viviendas con piso de tierra (%)	39,3	62,6	18,0	37,9	64,5	18,5	35,9	65,4	19,1	34,5	66,5	19,8	33,0	68,6	18,9
Viviendas con paredes de material noble (%) 16/	46,9	26,3	65,7	47,6	24,1	64,7	49,1	20,7	65,1	50,0	20,0	63,7	50,8	18,1	63,9
Viviendas con paredes de adobe/tapia (%)	37,4	50,6	25,4	38,1	54,5	26,1	35,7	56,4	24,0	34,9	57,8	24,4	34,8	59,7	24,8
Viviendas con paredes de madera (%)	7,3	10,4	4,4	6,1	8,7	4,2	5,8	7,9	4,7	6,3	8,3	5,4	6,6	8,9	5,6
Viviendas con paredes de material precario (%) 17/	8,5	12,8	4,5	8,2	12,7	5,0	9,4	15,0	6,2	8,8	13,9	6,5	7,8	13,2	5,7
Viviendas con techo de concreto (%)	33,9	14,4	51,7	34,8	13,2	50,6	36,4	11,3	50,6	37,5	10,6	49,8	38,3	9,3	49,8
Viviendas con techo de teja, calamina (%)	46,7	59,9	34,6	46,9	62,1	35,9	47,0	65,2	36,6	46,7	66,2	37,8	47,2	68,4	38,7
Viviendas con techo de material precario (%) 18/	19,4	25,7	13,7	18,3	24,7	13,6	16,6	23,5	12,8	15,8	23,2	12,4	14,5	22,3	11,5
Ingresos y gastos															
Número de perceptores de ingresos (%)	**100,0**	**100,0**	**100,0**	**100,0**	**100,0**	**100,0**	**100,0**	**100,0**	**100,0**	**100,0**	**100,0**	**100,0**	**100,0**	**100,0**	**100,0**
Con 1 perceptor	40,4	44,4	36,7	36,8	42,2	32,9	33,7	38,9	30,8	30,8	33,3	29,7	30,2	33,2	28,9
Con 2 perceptores	34,6	32,4	36,6	34,7	32,5	36,3	36,9	35,3	37,7	37,1	38,5	36,5	37,0	38,2	36,5
Con 3 y más perceptores	23,9	22,1	25,6	27,7	24,2	30,2	29,0	25,1	31,2	31,6	27,6	33,4	32,4	28,0	34,1
Sin perceptor de ingreso	1,1	1,1	1,1	0,8	1,1	0,6	0,4	0,7	0,3	0,5	0,6	0,4	0,5	0,6	0,5
Ingreso per cápita mensual (nuevos soles)	365,0	157,0	625,4	414,9	164,7	656,7	478,4	169,4	706,1	524,3	188,3	724,2	568,3	196,2	755,7
Gasto per cápita mensual (nuevos soles)	298,5	142,7	493,5	332,9	143,2	516,3	369,8	147,9	533,3	403,7	157,9	550,0	431,9	158,0	569,8

Continúa...

Nacional: Perfil de la pobreza, 2005 - 2015

B. Características de los hogares

Conclusión.

Variables e Indicadores	Anual																	
	2010			2011			2012			2013			2014			2015		
	Total	Pobre	No pobre	Total	Pobre	No pobre	Total	Pobre	No pobre	Total	Pobre	No pobre	Total	Pobre	No pobre	Total	Pobre	No pobre
Infraestructura física de la vivienda																		
Viviendas con piso de material noble (%) 15/	17,8	1,3	23,5	17,9	1,5	22,8	18,8	1,3	23,6	18,6	1,8	22,7	18,9	1,5	22,8	19,5	2,1	23,3
Viviendas con piso de madera (entablados) y otros (%)	6,3	7,5	5,9	6,2	7,1	6,0	6,2	7,3	5,9	6,0	7,3	5,6	6,2	7,1	6,0	6,0	7,2	5,7
Viviendas con piso de cemento (%)	44,3	24,7	51,1	44,6	24,5	50,6	45,2	26,7	50,2	45,1	24,1	50,2	44,9	24,5	49,5	45,1	25,7	49,3
Viviendas con piso de tierra (%)	31,6	66,4	19,5	31,4	66,9	20,6	29,8	64,7	20,2	30,3	66,8	21,4	30,0	66,9	21,7	29,4	65,0	21,6
Viviendas con paredes de material noble (%) 16/	52,1	19,9	63,4	51,3	18,8	61,1	52,3	19,3	61,3	52,9	20,1	60,9	52,3	19,2	59,8	52,4	20,0	59,4
Viviendas con paredes de adobe/tapia (%)	34,2	58,9	25,6	34,4	59,8	26,7	34,1	59,8	27,0	33,6	59,7	27,3	34,3	60,3	28,4	33,5	59,7	27,8
Viviendas con paredes de madera (%)	6,1	8,6	5,2	6,9	9,0	6,3	7,0	8,9	6,5	7,6	10,6	6,8	7,7	10,9	7,0	8,5	11,0	7,9
Viviendas con paredes de material precario (%) 17/	7,6	12,7	5,8	7,4	12,4	5,9	6,6	11,9	5,2	5,9	9,7	5,0	5,7	9,6	4,8	5,6	9,3	4,8
Viviendas con techo de concreto (%)	39,0	10,5	49,0	38,7	10,3	47,2	39,3	10,6	47,1	38,9	9,9	46,0	38,8	10,3	45,2	38,8	10,0	45,1
Viviendas con techo de teja, calamina (%)	47,6	68,5	40,3	48,5	70,2	42,0	48,7	70,9	42,6	50,0	75,4	43,7	50,3	76,0	44,5	51,0	76,7	45,5
Viviendas con techo de material precario (%) 18/	13,4	21,1	10,7	12,8	19,6	10,8	12,0	18,5	10,2	11,1	14,6	10,3	10,9	13,7	10,2	10,1	13,3	9,5
Ingresos y gastos																		
Número de perceptores de ingresos (%)	**100,0**	**100,0**	**100,0**	**100,0**	**100,0**	**100,0**	**100,0**	**100,0**	**100,0**	**100,0**	**100,0**	**100,0**	**100,0**	**100,0**	**100,0**	**100,0**	**100,0**	**100,0**
Con 1 perceptor	28,4	30,7	27,6	28,5	32,3	27,4	28,6	31,6	27,9	28,4	29,6	28,1	28,4	27,8	28,5	29,9	27,4	30,4
Con 2 perceptores	36,5	38,1	36,0	36,9	38,1	36,6	37,5	37,9	37,4	37,4	39,0	37,0	37,9	41,6	37,1	40,6	45,3	39,5
Con 3 y más perceptores	34,6	30,7	36,0	34,1	29,0	35,6	33,6	30,2	34,5	33,8	30,9	34,5	33,4	30,3	34,1	29,3	27,0	29,8
Sin perceptor de ingreso	0,5	0,5	0,5	0,4	0,6	0,4	0,3	0,3	0,2	0,4	0,6	0,4	0,3	0,3	0,4	0,3	0,3	0,3
Ingreso per cápita mensual (nuevos soles)	600,7	212,9	773,1	639,5	224,4	799,5	701,6	241,2	861,7	726,7	245,7	877,9	760,5	258,8	908,0	788,9	272,0	932,8
Gasto per cápita mensual (nuevos soles)	453,9	168,1	580,9	484,7	179,2	602,4	524,1	188,3	641,0	548,8	199,0	658,7	571,6	205,3	679,3	595,7	214,2	701,8

1/ Hogar unipersonal es aquel que está constituido por una sola persona.
2/ Hogares nucleares son aquellos conformados por el jefe(a) de hogar y su cónyuge con hijos o sin hijos o sólo jefe(a) con hijos(as).
3/ Hogares extendidos son aquellos hogares nucleares más otros parientes.
4/ Hogares compuestos son aquellos hogares nucleares o extendidos más otros no parientes (excluidos los trabajadores domésticos).
5/ Hogares sin núcleo, son aquellos conformados por jefe(a) sin cónyuge ni hijos, pero pueden haber otras relaciones de parentesco.
6/ Comprende red pública dentro de la vivienda y red pública fuera de la vivienda pero dentro del edificio. En el área rural además incluye pozo séptico.
7/ Se refiere al acceso a las tecnologías de información y comunicaciones.
8/ Incluye gas natural a partir del año 2007.
9/ Incluye GLP y gas natural.
10/ Además del gas (GLP y Natural) usan leña, carbón, electricidad y Kerosene.
11/ Incluye también ramas secas, tusa de maíz, etc.
12/ Son hogares que utilizán Carbon o kerosene o más de un combustible contaminante para cocinar los alimentos.
13/ Comprende a la vivienda propia totalmente pagada, propia por invasión, propia comprándola a plazos.
14/ Comprende a la vivienda cedida por el centro de trabajo, cedida por otro hogar o institución u otra forma de tenencia.
15/ Comprende a las viviendas con piso predominante de parquet o madera pulida, láminas asfálticas, vinilicos o similares, losetas, terrazos o similares.
16/ Comprende a las viviendas con material predominante en las paredes de ladrillo o bloque de cemento, piedra o sillar con cal o cemento.
17/ Viviendas con paredes que predominan material precario: quincha, piedra con barro, estera, otro material.
18/ Viviendas con techo de material precario: madera, caña o estera con torta de barro, estera, paja, hojas de palmera, otro material.

Fuente: Instituto Nacional de Estadística e Informática - Encuesta Nacional de Hogares.

Área Urbana: Perfil de la pobreza, 2005 - 2015

A. Características de la población

Variables e Indicadores	Anual														
	2005			2006			2007			2008			2009		
	Total	Pobre	No pobre	Total	Pobre	No pobre	Total	Pobre	No pobre	Total	Pobre	No pobre	Total	Pobre	No pobre
Educación															
Tasa de matrícula escolar															
De 3 a 5 años de edad (%)	68,0	59,5	79,2	69,7	60,8	77,8	73,2	61,9	81,4	73,6	63,6	79,1	74,0	58,3	81,6
De 6 a 11 años de edad (%)	92,3	93,0	91,4	93,9	93,1	94,6	94,0	94,3	93,8	94,4	93,3	94,9	94,0	93,9	94,0
De 12 a 16 años de edad (%)	78,5	72,1	85,9	83,5	78,2	88,2	81,8	72,8	87,4	82,1	74,2	85,8	84,0	73,4	88,0
Tasa de asistencia escolar															
Educación inicial (%) 1/	65,5	57,0	76,6	67,5	57,6	76,4	71,0	59,9	79,2	72,0	61,5	77,7	72,4	56,3	80,3
Educación primaria (%) 2/	90,9	91,4	90,3	93,7	92,7	94,6	93,7	93,6	93,7	94,1	92,9	94,7	93,7	93,7	93,7
Educación secundaria (%) 3/	78,5	72,1	85,9	83,5	78,2	88,2	81,8	72,8	87,4	82,1	74,2	85,8	84,0	73,4	88,0
Nivel de educación alcanzado (%) 4/															
Primaria 5/	22,3	32,2	15,5	21,3	32,4	15,9	20,7	35,2	15,5	19,9	34,4	15,8	19,7	36,5	15,9
Secundaria	48,3	54,1	44,4	47,6	54,9	44,0	46,2	52,8	43,8	46,5	53,5	44,5	45,5	51,0	44,2
Superior No Universitaria	14,1	9,3	17,4	15,0	9,0	17,9	15,1	8,4	17,5	15,8	8,9	17,7	16,3	9,0	17,9
Superior Universitaria 6/	15,3	4,4	22,7	16,1	3,7	22,2	18,0	3,6	23,2	17,9	3,2	22,0	18,6	3,5	22,0
Promedio de años de estudio (en años) 4/	**10,4**	**9,0**	**11,2**	**10,5**	**8,9**	**11,2**	**10,5**	**8,7**	**11,2**	**10,6**	**8,8**	**11,1**	**10,6**	**8,7**	**11,0**
Distribución % de la población, según años de estudio alcanzado 4/															
Con menos de 3 años de estudio	7,9	12,4	4,9	7,5	12,4	5,1	7,4	14,0	5,0	7,3	14,5	5,2	7,1	14,6	5,4
Con 4 a 6 años de estudio	14,5	19,9	10,8	14,0	20,1	10,9	13,5	21,2	10,7	12,8	19,8	10,8	12,8	21,9	10,8
Con 7 a 11 años de estudio	48,6	54,1	44,9	47,9	54,9	44,5	46,7	52,8	44,5	47,0	53,5	45,1	46,1	51,0	45,0
Con 12 y más años de estudio	28,9	13,6	39,4	30,6	12,6	39,5	32,4	11,9	39,8	32,9	12,1	38,9	34,0	12,5	38,9
Acceso a la salud															
Condición de tenencia de seguro de salud	**100,0**	**100,0**	**100,0**	**100,0**	**100,0**	**100,0**	**100,0**	**100,0**	**100,0**	**100,0**	**100,0**	**100,0**	**100,0**	**100,0**	**100,0**
Con seguro de salud (%)	**38,7**	**28,2**	**47,0**	**40,1**	**30,2**	**45,9**	**43,1**	**31,5**	**48,2**	**50,9**	**46,1**	**52,6**	**56,6**	**56,5**	**56,7**
Únicamente SIS	9,5	15,4	4,7	9,9	18,3	5,0	10,2	20,2	5,8	17,5	34,8	11,7	22,0	44,7	15,8
Únicamente EsSalud	22,7	11,4	31,7	24,2	11,0	32,0	25,6	10,1	32,2	26,1	10,7	31,4	27,3	10,8	31,7
Con SIS y EsSalud	0,1	0,1	0,1	0,1	0,1	0,1	0,1	0,1	0,1	0,1	0,1	0,2	0,2	0,3	0,1
Con otros seguros de salud 7/	6,4	1,4	10,5	5,9	0,9	8,8	7,3	1,0	10,0	7,1	0,5	9,4	7,2	0,8	9,0
Sin seguro de salud (%)	**61,3**	**71,8**	**53,0**	**59,9**	**69,8**	**54,1**	**56,9**	**68,5**	**51,8**	**49,1**	**53,9**	**47,4**	**43,4**	**43,5**	**43,3**

Continúa...

Área Urbana: Perfil de la pobreza, 2005 - 2015

A. Características de la población

Variables e Indicadores	Anual																	
	2010			2011			2012			2013			2014			2015		
	Total	Pobre	No pobre	Total	Pobre	No pobre	Total	Pobre	No pobre	Total	Pobre	No pobre	Total	Pobre	No pobre	Total	Pobre	No pobre
Educación																		
Tasa de matrícula escolar																		
De 3 a 5 años de edad (%)	73,2	63,5	77,3	75,6	62,8	80,7	76,4	64,5	80,2	78,8	68,9	82,2	79,6	70,6	82,8	79,8	71,7	82,3
De 6 a 11 años de edad (%)	93,7	93,0	94,0	93,1	92,6	93,3	92,7	92,7	92,7	92,2	92,1	92,3	92,2	91,9	92,3	91,0	91,3	90,9
De 12 a 16 años de edad (%)	84,1	75,0	87,1	84,8	75,5	87,7	86,8	79,6	88,8	86,4	81,1	87,9	87,1	79,7	89,1	87,4	82,2	88,7
Tasa de asistencia escolar																		
Educación inicial (%) 1/	72,0	61,5	76,3	74,4	62,0	79,4	74,0	61,3	78,1	77,0	66,4	80,6	78,5	69,2	81,9	78,6	70,6	81,0
Educación primaria (%) 2/	93,3	92,3	93,7	92,7	91,9	93,0	91,4	90,4	91,8	92,0	91,4	92,2	91,9	91,6	92,0	90,6	91,1	90,4
Educación secundaria (%) 3/	84,1	75,0	87,1	84,8	75,5	87,7	85,2	76,8	87,5	85,7	80,7	87,0	86,3	78,8	88,3	86,8	81,3	88,1
Nivel de educación alcanzado (%) 4/																		
Primaria 5/	19,3	35,4	16,0	19,3	34,5	16,6	18,2	33,4	15,6	18,7	34,6	16,1	18,6	34,9	16,1	18,4	33,4	16,3
Secundaria	45,9	52,8	44,5	45,2	52,6	43,9	45,2	54,0	43,7	45,4	53,4	44,2	46,3	53,0	45,3	47,0	54,5	46,0
Superior No Universitaria	16,5	8,3	18,1	16,9	8,6	18,4	16,4	8,8	17,7	15,9	8,7	17,1	15,2	8,3	16,2	14,7	8,2	15,6
Superior Universitaria 6/	18,3	3,5	21,4	18,5	4,3	21,1	20,2	3,9	23,0	20,0	3,3	22,7	20,0	3,7	22,4	19,9	3,9	22,2
Promedio de años de estudio (en años) 4/	**10,6**	**8,7**	**11,0**	**10,7**	**8,8**	**11,0**	**10,8**	**8,9**	**11,1**	**10,6**	**8,4**	**11,0**	**10,7**	**8,7**	**11,0**	**10,8**	**8,8**	**11,1**
Distribución % de la población, según años de estudio alcanzado 4/																		
Con menos de 3 años de estudio	7,0	14,5	5,5	7,1	14,4	5,7	6,4	13,8	5,2	6,6	13,5	5,4	7,1	15,7	5,7	6,7	14,8	5,6
Con 4 a 6 años de estudio	12,5	20,9	10,7	12,5	20,1	11,1	12,0	19,6	10,7	12,3	21,0	10,9	11,7	19,2	10,6	11,7	18,5	10,8
Con 7 a 11 años de estudio	46,5	52,8	45,1	45,8	52,6	44,5	45,9	54,0	44,4	46,0	53,5	44,8	46,8	53,1	45,9	47,0	54,5	46,0
Con 12 y más años de estudio	34,0	11,8	38,7	34,7	12,9	38,7	35,7	12,6	39,7	35,0	12,0	38,8	34,4	12,0	37,7	34,5	12,1	37,7
Acceso a la salud																		
Condición de tenencia de seguro de salud	**100,0**	**100,0**	**100,0**	**100,0**	**100,0**	**100,0**	**100,0**	**100,0**	**100,0**	**100,0**	**100,0**	**100,0**	**100,0**	**100,0**	**100,0**	**100,0**	**100,0**	**100,0**
Con seguro de salud (%)	**59,0**	**59,3**	**59,0**	**59,6**	**59,1**	**59,7**	**58,5**	**52,9**	**59,6**	**62,3**	**63,0**	**62,2**	**66,2**	**68,9**	**65,8**	**70,3**	**73,9**	**69,7**
Únicamente SIS	24,1	47,6	18,2	23,4	46,1	18,4	19,7	39,8	15,6	24,5	49,7	19,7	28,9	55,3	24,1	33,5	60,4	29,0
Únicamente EsSalud	27,8	10,8	32,0	28,8	12,0	32,5	30,9	12,3	34,6	30,4	12,5	33,8	30,4	12,9	33,5	30,4	13,0	33,3
Con SIS y EsSalud	0,1	0,1	0,1	0,1	0,0	0,1	0,0	0,0	0,0	0,0	0,0	0,0	0,0	0,0	0,0	0,0	0,0	0,0
Con otros seguros de salud 7/	7,0	0,8	8,6	7,3	1,1	8,6	7,9	0,8	9,3	7,4	0,8	8,7	7,0	0,6	8,1	6,4	0,5	7,4
Sin seguro de salud (%)	**41,0**	**40,7**	**41,0**	**40,4**	**40,9**	**40,3**	**41,5**	**47,1**	**40,4**	**37,7**	**37,0**	**37,8**	**33,8**	**31,1**	**34,2**	**29,7**	**26,1**	**30,3**

Continúa...

Área Urbana: Perfil de la pobreza, 2005 - 2015

A. Características de la población

Variables e Indicadores	Anual														
	2005			2006			2007			2008			2009		
	Total	Pobre	No pobre	Total	Pobre	No pobre	Total	Pobre	No pobre	Total	Pobre	No pobre	Total	Pobre	No pobre
Lugar de consulta															
Sector Público	25,2	22,7	27,1	24,1	21,5	25,6	23,3	20,8	24,4	23,7	22,3	24,1	25,0	24,6	25,1
Sector Privado	7,2	3,5	10,0	8,2	3,6	10,9	9,3	4,2	11,4	9,6	3,4	11,7	10,9	3,5	12,8
Otros 8/	16,0	14,7	16,9	14,0	13,9	14,0	17,5	16,2	18,1	19,9	19,0	20,2	21,7	21,1	21,9
No buscó atención	52,4	59,6	47,0	54,5	61,2	50,6	50,9	59,3	47,3	47,9	55,8	45,3	43,7	51,4	41,7
Participación en la actividad económica 9/															
Condición de actividad (%)	**100,0**	**100,0**	**100,0**	**100,0**	**100,0**	**100,0**	**100,0**	**100,0**	**100,0**	**100,0**	**100,0**	**100,0**	**100,0**	**100,0**	**100,0**
PEA	67,1	66,5	67,4	68,2	68,8	67,9	70,7	69,9	71,0	71,0	70,1	71,2	71,0	69,5	71,3
No PEA	32,9	33,5	32,6	31,8	31,2	32,1	29,3	30,1	29,0	29,0	29,9	28,8	29,0	30,5	28,7
Categoría de ocupación (%)	**100,0**	**100,0**	**100,0**	**100,0**	**100,0**	**100,0**	**100,0**	**100,0**	**100,0**	**100,0**	**100,0**	**100,0**	**100,0**	**100,0**	**100,0**
Patrono / empleador	5,9	3,8	7,3	5,5	3,1	6,6	6,2	3,6	7,2	5,7	3,4	6,3	5,9	3,4	6,4
Asalariados 10/	48,6	42,6	52,6	50,5	44,0	53,7	50,4	42,2	53,4	51,4	41,0	54,3	51,7	43,5	53,5
Trabajador independiente	33,2	38,0	30,1	32,2	38,3	29,1	32,6	40,0	30,1	32,9	42,3	30,3	32,5	40,9	30,7
Trabajador familiar no remunerado 11/	8,8	11,0	7,2	8,4	10,7	7,3	7,6	10,0	6,7	6,9	9,5	6,2	7,1	8,9	6,6
Trabajador del hogar	3,5	4,5	2,8	3,4	4,0	3,2	3,1	4,2	2,7	3,1	3,8	2,9	2,9	3,3	2,8
Sector económico (%)										**100,0**	**100,0**	**100,0**	**100,0**	**100,0**	**100,0**
Primario (%) 12/	-	-	-	-	-	-	-	-	-	9,6	19,5	6,8	9,3	21,2	6,7
Secundario (%) 13/	-	-	-	-	-	-	-	-	-	19,4	22,4	18,6	19,2	21,1	18,8
Terciario (%) 14/	-	-	-	-	-	-	-	-	-	71,0	58,1	74,6	71,5	57,7	74,5
Estructura del mercado de Trabajo	**100,0**	**100,0**	**100,0**	**100,0**	**100,0**	**100,0**	**100,0**	**100,0**	**100,0**	**100,0**	**100,0**	**100,0**	**100,0**	**100,0**	**100,0**
Sector Público	10,5	4,7	14,3	10,7	5,0	13,5	11,6	4,8	14,1	11,1	4,1	13,1	11,6	5,2	13,0
Micro Empresa de 2 a 9 trabajadores	22,5	25,3	20,7	22,7	25,7	21,2	23,2	26,5	22,0	22,8	25,7	22,0	22,4	26,0	21,6
Pequeña Empresa de 10 a 49 trabajadores	9,7	8,6	10,5	9,7	8,7	10,2	9,3	7,8	9,9	9,9	7,3	10,6	9,8	9,2	9,9
Mediana y Grande de 50 a más trabajadores	11,5	7,6	14,1	12,6	7,6	15,1	12,2	6,4	14,2	12,8	7,0	14,4	13,2	6,2	14,7
Independientes	33,4	38,2	30,2	32,3	38,4	29,3	32,9	40,2	30,3	33,3	42,5	30,7	33,0	41,1	31,2
Trabajador familiar no remunerado 10/	8,8	11,1	7,3	8,5	10,7	7,4	7,6	10,0	6,8	7,0	9,6	6,3	7,1	9,0	6,7
Trabajador del hogar	3,5	4,6	2,8	3,5	4,0	3,2	3,1	4,3	2,7	3,1	3,8	3,0	2,9	3,3	2,8

Continúa...

Área Urbana: Perfil de la pobreza, 2005 - 2015

A. Características de la población

Variables e Indicadores	Anual																	
	2010			2011			2012			2013			2014			2015		
	Total	Pobre	No pobre	Total	Pobre	No pobre	Total	Pobre	No pobre	Total	Pobre	No pobre	Total	Pobre	No pobre	Total	Pobre	No pobre
Lugar de consulta																		
Sector Público	23,3	22,5	23,5	21,4	19,0	21,9	21,3	19,3	21,8	21,0	19,5	21,3	21,2	20,6	21,3	21,4	19,8	21,7
Sector Privado	10,8	4,0	12,5	9,3	3,7	10,6	11,1	4,3	12,5	9,9	3,1	11,3	9,6	3,0	10,9	8,9	2,5	10,0
Otros 8/	22,4	21,9	22,5	20,3	18,9	20,6	19,8	18,7	20,1	17,3	15,1	17,8	19,2	17,1	19,6	19,4	16,5	19,9
No buscó atención	44,9	52,3	43,1	43,5	46,5	42,8	42,1	46,1	41,3	37,9	40,3	37,4	37,3	38,6	37,1	34,8	36,0	34,6
Participación en la actividad económica 9/																		
Condición de actividad (%)	**100,0**	**100,0**	**100,0**	**100,0**	**100,0**	**100,0**	**100,0**	**100,0**	**100,0**	**100,0**	**100,0**	**100,0**	**100,0**	**100,0**	**100,0**	**100,0**	**100,0**	**100,0**
PEA	71,6	70,1	71,9	71,6	69,2	72,0	71,3	68,8	71,7	70,9	68,2	71,3	70,0	66,2	70,6	69,1	65,9	69,6
No PEA	28,4	29,9	28,1	28,4	30,8	28,0	28,7	31,2	28,3	29,1	31,8	28,7	30,0	33,8	29,4	30,9	34,1	30,4
Categoría de ocupación (%)	**100,0**	**100,0**	**100,0**	**100,0**	**100,0**	**100,0**	**100,0**	**100,0**	**100,0**	**100,0**	**100,0**	**100,0**	**100,0**	**100,0**	**100,0**	**100,0**	**100,0**	**100,0**
Patrono / empleador	6,2	3,3	6,7	5,6	3,5	5,9	5,7	2,9	6,2	5,0	2,5	5,4	4,8	1,9	5,2	4,5	1,4	4,9
Asalariados 10/	51,1	42,3	52,8	52,3	42,4	54,0	53,7	44,0	55,3	54,9	46,2	56,2	54,7	44,3	56,1	55,2	46,7	56,4
Trabajador independiente	32,8	41,3	31,1	32,5	41,8	30,9	31,6	40,8	30,1	31,2	39,0	30,0	32,1	42,2	30,6	31,6	39,5	30,5
Trabajador familiar no remunerado 11/	6,8	9,9	6,2	6,8	9,0	6,4	6,2	8,1	5,9	6,1	8,9	5,7	6,0	8,7	5,6	5,9	9,1	5,5
Trabajador del hogar	3,2	3,3	3,1	2,8	3,3	2,7	2,7	4,3	2,5	2,7	3,3	2,7	2,5	2,9	2,4	2,8	3,2	2,7
Sector económico (%)	**100,0**	**100,0**	**100,0**	**100,0**	**100,0**	**100,0**	**100,0**	**100,0**	**100,0**	**100,0**	**100,0**	**100,0**	**100,0**	**100,0**	**100,0**	**100,0**	**100,0**	**100,0**
Primario (%) 12/	9,1	20,4	6,9	9,6	20,1	7,8	9,4	18,5	7,9	9,9	22,6	7,9	10,3	23,8	8,4	11,1	25,0	9,2
Secundario (%) 13/	19,5	22,7	18,9	19,1	22,8	18,4	19,8	23,9	19,1	19,4	22,0	18,9	18,8	20,6	18,6	19,4	21,4	19,1
Terciario (%) 14/	71,4	57,0	74,3	71,3	57,1	73,8	70,9	57,6	73,0	70,8	55,3	73,1	70,8	55,6	73,0	69,5	53,6	71,7
Estructura del mercado de Trabajo	**100,0**	**100,0**	**100,0**	**100,0**	**100,0**	**99,9**	**100,0**	**100,0**	**100,0**	**100,0**	**100,0**	**100,0**	**100,0**	**100,0**	**100,0**	**100,0**	**100,0**	**100,0**
Sector Público	11,1	4,2	12,5	11,5	4,2	12,8	11,6	3,9	12,9	11,0	3,7	12,2	11,1	4,3	12,1	11,0	4,6	11,8
Micro Empresa de 2 a 9 trabajadores	22,6	26,3	21,8	22,0	27,0	21,1	22,1	26,7	21,4	22,7	27,5	21,9	22,3	25,2	21,9	23,1	27,9	22,5
Pequeña Empresa de 10 a 49 trabajadores	9,7	7,9	10,0	9,5	7,1	9,9	9,9	8,7	10,1	10,5	9,3	10,7	10,0	8,4	10,3	9,9	8,2	10,1
Mediana y Grande de 50 a más trabajadores	13,4	6,7	14,8	14,3	7,2	15,5	15,0	6,9	16,3	15,3	8,1	16,4	15,6	8,2	16,6	15,4	7,1	16,5
Independientes	33,2	41,6	31,5	33,0	42,1	31,4	32,3	41,3	30,8	31,7	39,4	30,6	32,6	42,5	31,2	32,0	39,9	30,9
Trabajador familiar no remunerado 10/	6,9	10,0	6,2	6,9	9,1	6,5	6,6	8,7	6,3	6,0	8,7	5,5	5,9	8,5	5,6	5,9	9,0	5,4
Trabajador del hogar	3,2	3,3	3,2	2,8	3,3	2,7	2,5	3,9	2,3	2,8	3,3	2,7	2,5	2,9	2,5	2,8	3,3	2,7

Continúa...

Área Urbana: Perfil de la pobreza, 2005 - 2015

A. Características de la población

Variables e Indicadores	Anual														
	2005			2006			2007			2008			2009		
	Total	Pobre	No pobre	Total	Pobre	No pobre	Total	Pobre	No pobre	Total	Pobre	No pobre	Total	Pobre	No pobre
Tamaño de empresa (%)	**100,0**	**100,0**	**100,0**	**100,0**	**100,0**	**100,0**	**100,0**	**100,0**	**100,0**	**100,0**	**100,0**	**100,0**	**100,0**	**100,0**	**100,0**
De 1 a 5 trabajadores	62,2	72,5	55,3	61,4	72,5	55,9	60,6	73,7	56,0	60,2	75,9	55,8	59,1	73,1	56,0
De 6 a 10 trabajadores	7,2	8,1	6,7	6,9	7,8	6,4	7,3	8,5	6,9	6,8	6,7	6,8	6,7	7,6	6,5
De 11 a 50 trabajadores	8,9	7,2	10,1	8,7	7,2	9,5	8,5	6,8	9,1	9,2	6,5	10,0	9,3	7,8	9,7
De 51 y más trabajadores	20,0	11,7	25,6	21,5	11,9	26,3	22,1	10,6	26,1	22,4	10,5	25,8	23,4	11,1	26,1
No especificado	1,6	0,5	2,3	1,5	0,6	1,9	1,5	0,4	1,8	1,4	0,4	1,7	1,5	0,4	1,7
Condición de acceso a sistema de pensiones 15/	**100,0**	**100,0**	**100,0**	**100,0**	**100,0**	**100,0**	**100,0**	**100,0**	**100,0**	**100,0**	**100,0**	**100,0**	**100,0**	**100,0**	**100,0**
Con acceso a sistema de pensiones (%)	**26,0**	**13,6**	**34,3**	**30,0**	**14,9**	**37,6**	**33,2**	**15,3**	**39,7**	**33,8**	**15,9**	**38,9**	**36,7**	**17,2**	**41,0**
Sistema Privado de Pensiones (AFP)	17,3	9,7	22,5	20,5	10,7	25,4	22,6	11,0	26,7	22,1	11,0	25,2	24,2	11,9	27,0
Sistema Nacional de Pensiones Ley 19990	5,5	2,7	7,5	6,3	3,0	8,0	7,3	3,4	8,7	8,1	4,0	9,3	9,4	4,1	10,6
Sistema Nacional de Pensiones Ley 20530	1,3	0,5	1,8	1,3	0,3	1,8	1,4	0,3	1,7	1,5	0,4	1,8	1,1	0,4	1,3
Cuenta con al menos dos pensiones	0,3	0,2	0,4	0,3	0,1	0,3	0,2	0,0	0,2	0,2	0,0	0,3	0,1	0,0	0,1
Otro	1,5	0,5	2,2	1,6	0,6	2,1	1,9	0,6	2,3	1,9	0,4	2,2	1,8	0,8	2,0
No tiene Sistema de Pensiones (%)	**74,0**	**86,4**	**65,7**	**70,0**	**85,1**	**62,4**	**66,8**	**84,7**	**60,3**	**66,2**	**84,1**	**61,1**	**63,3**	**82,8**	**59,0**

Continúa...

Área Urbana: Perfil de la pobreza, 2005 - 2015

A. Características de la población

Conclusión.

Variables e Indicadores	Anual																	
	2010			2011			2012			2013			2014			2015		
	Total	Pobre	No pobre	Total	Pobre	No pobre	Total	Pobre	No pobre	Total	Pobre	No pobre	Total	Pobre	No pobre	Total	Pobre	No pobre
Tamaño de empresa (%)	**100,0**	**100,0**	**100,0**	**100,0**	**100,0**	**100,0**	**100,0**	**100,0**	**100,0**	**100,0**	**100,0**	**100,0**	**100,0**	**100,0**	**100,0**	**100,0**	**100,0**	**100,0**
De 1 a 5 trabajadores	59,7	73,3	57,0	59,0	75,3	56,2	57,3	74,2	54,6	57,3	72,0	55,0	57,6	72,7	55,5	58,3	73,9	56,2
De 6 a 10 trabajadores	7,0	8,9	6,6	6,6	7,2	6,5	6,7	7,5	6,6	6,7	8,2	6,5	6,6	7,7	6,5	6,3	6,9	6,3
De 11 a 50 trabajadores	8,9	6,6	9,4	8,7	6,4	9,1	9,0	7,3	9,3	9,6	8,0	9,9	9,0	7,4	9,3	9,2	7,5	9,5
De 51 y más trabajadores	22,7	10,4	25,1	23,7	10,2	26,0	24,6	9,8	27,0	24,7	10,9	26,8	25,1	11,6	27,0	24,8	11,2	26,6
No especificado	1,7	0,8	1,9	2,0	0,9	2,2	2,4	1,3	2,6	1,7	0,9	1,8	1,7	0,6	1,8	1,4	0,5	1,5
Condición de acceso a sistema de pensiones 15/	**100,0**	**100,0**	**100,0**	**100,0**	**100,0**	**100,0**	**100,0**	**100,0**	**100,0**	**100,0**	**100,0**	**100,0**	**100,0**	**100,0**	**100,0**	**100,0**	**100,0**	**100,0**
Con acceso a sistema de pensiones (%)	**37,2**	**17,2**	**41,2**	**38,1**	**18,2**	**41,6**	**40,0**	**18,8**	**43,5**	**39,9**	**17,8**	**43,3**	**42,0**	**20,3**	**45,1**	**41,1**	**18,9**	**44,1**
Sistema Privado de Pensiones (AFP)	24,3	11,7	26,9	24,3	12,1	26,5	26,1	12,6	28,4	26,6	12,6	28,7	27,6	14,5	29,5	27,4	12,7	29,3
Sistema Nacional de Pensiones Ley 19990	10,0	4,9	11,0	10,8	5,4	11,7	10,7	5,5	11,6	10,8	4,6	11,7	12,0	5,1	13,0	11,7	5,9	12,5
Sistema Nacional de Pensiones Ley 20530	1,2	0,1	1,4	1,1	0,2	1,2	0,9	0,1	1,1	0,9	0,2	1,0	0,7	0,1	0,8	0,7	0,2	0,8
Cuenta con al menos dos pensiones	0,1	0,0	0,1	0,1	0,0	0,1	0,2	0,0	0,2	0,1	0,1	0,1	0,0	0,0	0,0	0,0	0,0	0,0
Otro	1,6	0,5	1,8	1,8	0,4	2,0	2,0	0,6	2,2	1,6	0,3	1,8	1,6	0,5	1,7	1,2	0,2	1,4
No tiene Sistema de Pensiones (%)	**62,8**	**82,8**	**58,8**	**61,9**	**81,8**	**58,4**	**60,0**	**81,2**	**56,5**	**60,1**	**82,2**	**56,7**	**58,0**	**79,7**	**54,9**	**58,9**	**81,1**	**55,9**

1/ Se refiere a la asistencia a educación inicial de la población de 3 a 5 años de edad.
2/ Se refiere a la asistencia a algún grado de educación primaria de la población de 6 a 11 años de edad.
3/ Se refiere a la asistencia a algún año de educación secundaria de la población de 12 a 16 años de edad.
4/ Población de 15 y más años de edad.
5/ Incluye a los que tienen inicial o no tienen nivel de educación alguno.
6/ Incluye Post grado.
7/ Comprende seguro privado de salud, seguro de las Fuerzas Armadas y Policiales,seguro universitario, seguro escolar privado, etc.
8/ Incluye Farmacia o botica, su domicilio, casa de huesero, curandero.
9/ Población de 14 y más años de edad.
10/ Comprende empleados y obreros.
11/ Incluye también los trabajadores no remunerados de otros hogares y a practicantes sin remuneración.
12/ Comprende agricultura, pesca y explotación de minas y cantera.
13/ Comprende manufactura y construcción.
14/ Comprende servicios.
15/ Comprende PEA ocupada o desocupada.

Fuente: Instituto Nacional de Estadística e Informática - Encuesta Nacional de Hogares.

Area Urbana: Perfil de la pobreza, 2005 - 2015

B. Características de los hogares

Variables e Indicadores	Anual														
	2005			2006			2007			2008			2009		
	Total	Pobre	No pobre	Total	Pobre	No pobre	Total	Pobre	No pobre	Total	Pobre	No pobre	Total	Pobre	No pobre
Jefatura de hogar															
Total (%)	**100,0**	**100,0**	**100,0**	**100,0**	**100,0**	**100,0**	**100,0**	**100,0**	**100,0**	**100,0**	**100,0**	**100,0**	**100,0**	**100,0**	**100,0**
Hombre	74,6	76,5	73,5	75,4	77,0	74,7	75,4	77,0	74,8	74,4	76,9	73,8	74,1	75,5	73,9
Mujer	25,4	23,5	26,5	24,6	23,0	25,3	24,6	23,0	25,2	25,6	23,1	26,2	25,9	24,5	26,1
Edad promedio del jefe(a) de hogar (en años)	**49,8**	**48,0**	**50,9**	**50,0**	**47,5**	**51,1**	**49,2**	**46,6**	**50,1**	**49,3**	**47,2**	**49,9**	**50,0**	**47,8**	**50,4**
Composición parental de los hogares															
Hogares con Jefa mujer (%)	**100,0**	**100,0**	**100,0**	**100,0**	**100,0**	**100,0**	**100,0**	**100,0**	**100,0**	**100,0**	**100,0**	**100,0**	**100,0**	**100,0**	**100,0**
Con hijos u otros parientes	63,8	71,1	60,1	65,4	70,8	63,3	65,5	75,5	62,5	66,3	74,5	64,4	64,0	71,7	62,5
Con cónyuge y con hijos	9,2	11,5	8,0	8,6	11,1	7,7	7,5	11,0	6,5	8,4	10,1	8,0	9,0	12,5	8,4
Con cónyuge y sin hijos	1,5	1,4	1,6	0,8	0,9	0,8	1,0	1,0	1,0	1,4	0,5	1,6	2,3	2,6	2,2
Sin cónyuge ni hijos	25,5	16,0	30,3	25,1	17,3	28,2	26,0	12,4	30,0	23,9	14,9	26,0	24,7	13,3	26,9
Hogares con Jefe hombre (%)	**100,0**	**100,0**	**100,0**	**100,0**	**100,0**	**100,0**	**100,0**	**100,0**	**100,0**	**100,0**	**100,0**	**100,0**	**100,0**	**100,0**	**100,0**
Con hijos u otros parientes	5,0	4,5	5,3	4,9	3,9	5,3	4,4	3,3	4,8	5,1	3,6	5,5	4,3	2,7	4,6
Con cónyuge y con hijos	77,9	87,3	72,3	76,1	86,9	71,2	77,2	88,2	73,6	75,4	86,1	72,5	76,0	88,4	73,4
Con cónyuge y sin hijos	7,1	3,9	9,0	8,9	5,1	10,7	7,7	4,4	8,8	8,6	5,3	9,5	8,9	4,9	9,7
Sin cónyuge ni hijos	10,0	4,3	13,4	10,1	4,1	12,8	10,6	4,1	12,8	11,0	5,1	12,5	10,9	4,0	12,3
Estructura demográfica de los hogares															
Total (%)	**100,0**	**100,0**	**100,0**	**100,0**	**100,0**	**100,0**	**100,0**	**100,0**	**100,0**	**100,0**	**100,0**	**100,0**	**100,0**	**100,0**	**100,0**
Con miembros menores de 18 años de edad	**68,4**	**85,4**	**58,6**	**67,6**	**85,9**	**59,7**	**67,6**	**87,0**	**61,3**	**66,7**	**85,0**	**62,1**	**65,8**	**85,4**	**61,9**
Con al menos un(a) niño(a) menor de 12 años	29,9	34,6	27,2	29,3	32,7	27,8	30,8	37,1	28,8	30,2	35,8	28,7	29,1	33,4	28,2
Con al menos un(a) adolescente de 12 a 17 años	14,0	12,2	15,0	14,9	12,8	15,7	14,4	11,3	15,4	14,8	11,7	15,6	15,2	11,5	15,9
Con al menos un(a) niño(a) y al menos un(a) adolescente	24,5	38,6	16,5	23,5	40,3	16,2	22,4	38,6	17,2	21,8	37,5	17,7	21,6	40,4	17,8
Sin ningún miembro menor de 18 años de edad	**31,6**	**14,6**	**41,4**	**32,4**	**14,1**	**40,3**	**32,4**	**13,0**	**38,7**	**33,3**	**15,0**	**37,9**	**34,2**	**14,6**	**38,1**
Promedio de miembros del hogar (Nº de personas)	**4,3**	**5,2**	**3,7**	**4,2**	**5,2**	**3,8**	**4,1**	**5,1**	**3,8**	**4,0**	**5,0**	**3,8**	**4,0**	**5,1**	**3,8**

Continúa...

Área Urbana: Perfil de la pobreza, 2005 - 2015

B. Características de los hogares

Variables e Indicadores	Anual																	
	2010			2011			2012			2013			2014			2015		
	Total	Pobre	No pobre	Total	Pobre	No pobre	Total	Pobre	No pobre	Total	Pobre	No pobre	Total	Pobre	No pobre	Total	Pobre	No pobre
Jefatura de hogar																		
Total (%)	**100,0**	**100,0**	**100,0**	**100,0**	**100,0**	**100,0**	**100,0**	**100,0**	**100,0**	**100,0**	**100,0**	**100,0**	**100,0**	**100,0**	**100,0**	**100,0**	**100,0**	**100,0**
Hombre	73,0	75,1	72,6	72,5	74,1	72,2	72,2	74,2	71,9	71,3	74,2	70,8	70,2	72,8	69,8	69,9	70,9	69,7
Mujer	27,0	24,9	27,4	27,5	25,9	27,8	27,8	25,8	28,1	28,7	25,8	29,2	29,8	27,2	30,2	30,1	29,1	30,3
Edad promedio del jefe(a) de hogar (en años)	**50,6**	**49,3**	**50,8**	**51,7**	**49,0**	**52,1**	**52,1**	**51,1**	**52,2**	**52,3**	**50,8**	**52,5**	**52,5**	**50,4**	**52,8**	**51,9**	**49,4**	**52,2**
Composición parental de los hogares																		
Hogares con Jefa mujer (%)	**100,0**	**100,0**	**100,0**	**100,0**	**100,0**	**100,0**	**100,0**	**100,0**	**100,0**	**100,0**	**100,0**	**100,0**	**100,0**	**100,0**	**100,0**	**100,0**	**100,0**	**100,0**
Con hijos u otros parientes	63,4	68,6	62,6	63,1	70,0	62,0	61,2	65,0	60,6	62,1	67,8	61,4	59,2	63,6	58,7	58,7	64,7	58,0
Con cónyuge y con hijos	10,1	11,5	9,9	10,7	11,6	10,5	11,2	15,0	10,6	12,4	15,6	12,0	13,4	19,0	12,8	13,7	19,6	12,9
Con cónyuge y sin hijos	1,7	1,7	1,7	2,1	2,6	2,1	2,0	2,0	2,0	1,6	0,8	1,7	2,7	1,3	2,8	2,4	1,3	2,5
Sin cónyuge ni hijos	24,7	18,2	25,9	24,1	15,8	25,4	25,7	18,0	26,7	23,9	15,8	24,9	24,7	16,2	25,7	25,2	14,4	26,6
Hogares con Jefe hombre (%)	**100,0**	**100,0**	**100,0**	**100,0**	**100,0**	**100,0**	**100,0**	**100,0**	**100,0**	**100,0**	**100,0**	**100,0**	**100,0**	**100,0**	**100,0**	**100,0**	**100,0**	**100,0**
Con hijos u otros parientes	4,7	2,5	5,1	5,6	3,0	6,0	5,4	3,8	5,6	5,3	4,5	5,4	5,3	3,8	5,5	5,1	3,8	5,3
Con cónyuge y con hijos	75,0	86,7	72,7	74,0	85,8	72,1	72,9	82,9	71,3	73,5	84,0	71,9	72,8	85,4	71,0	72,0	82,8	70,6
Con cónyuge y sin hijos	10,1	6,6	10,8	10,4	7,4	10,9	10,9	7,9	11,3	9,9	7,6	10,3	11,0	8,0	11,4	11,8	10,1	12,0
Sin cónyuge ni hijos	10,2	4,1	11,4	9,9	3,8	11,0	10,9	5,4	11,7	11,3	3,8	12,4	10,9	2,8	12,0	11,1	3,3	12,1
Estructura demográfica de los hogares																		
Total (%)	**100,0**	**100,0**	**100,0**	**100,0**	**100,0**	**100,0**	**100,0**	**100,0**	**100,0**	**100,0**	**100,0**	**100,0**	**100,0**	**100,0**	**100,0**	**100,0**	**100,0**	**100,0**
Con miembros menores de 18 años de edad	**63,9**	**82,7**	**60,4**	**62,9**	**83,6**	**59,5**	**60,7**	**78,8**	**58,0**	**60,1**	**81,0**	**57,1**	**59,3**	**83,2**	**56,1**	**58,8**	**81,2**	**55,9**
Con al menos un(a) niño(a) menor de 12 años	28,1	32,6	27,3	27,5	33,5	26,5	26,2	29,8	25,7	26,7	31,5	26,1	26,6	34,8	25,5	28,1	34,7	27,2
Con al menos un(a) adolescente de 12 a 17 años	15,5	10,4	16,5	15,3	11,1	16,0	14,8	11,1	15,4	14,4	11,6	14,8	14,1	10,3	14,6	12,8	9,9	13,1
Con al menos un(a) niño(a) y al menos un(a) adolescente	20,3	39,7	16,6	20,1	39,1	17,0	19,7	38,0	16,9	19,0	37,9	16,3	18,6	38,0	16,0	17,9	36,5	15,6
Sin ningún miembro menor de 18 años de edad	**36,1**	**17,3**	**39,6**	**37,1**	**16,4**	**40,5**	**39,3**	**21,2**	**42,0**	**39,9**	**19,0**	**42,9**	**40,7**	**16,8**	**43,9**	**41,2**	**18,8**	**44,1**
Promedio de miembros del hogar (Nº de personas)	**4,0**	**5,0**	**3,8**	**4,0**	**5,0**	**3,8**	**3,9**	**5,0**	**3,7**	**3,9**	**5,0**	**3,7**	**3,8**	**5,0**	**3,7**	**3,7**	**4,8**	**3,6**

Continúa...

Área Urbana: Perfil de la pobreza, 2005 - 2015

B. Características de los hogares

Variables e Indicadores	Anual														
	2005			2006			2007			2008			2009		
	Total	Pobre	No pobre	Total	Pobre	No pobre	Total	Pobre	No pobre	Total	Pobre	No pobre	Total	Pobre	No pobre
Tipos de hogar															
Total (%)	**100,0**	**100,0**	**100,0**	**100,0**	**100,0**	**100,0**	**100,0**	**100,0**	**100,0**	**100,0**	**100,0**	**100,0**	**100,0**	**100,0**	**100,0**
Unipersonal 1/	8,8	3,5	11,8	8,5	3,5	10,7	9,3	3,4	11,2	9,2	3,7	10,6	9,7	3,1	11,1
Nuclear 2/	57,4	58,0	57,1	58,0	59,0	57,5	58,3	60,2	57,7	58,9	57,4	59,3	59,0	58,1	59,2
Extendido 3/	23,4	29,2	20,1	22,7	28,1	20,4	22,1	28,0	20,2	22,5	30,0	20,6	22,6	30,7	20,9
Compuesto 4/	5,2	5,8	4,9	5,5	5,8	5,4	5,1	5,8	4,9	4,3	5,2	4,1	4,0	5,0	3,8
Sin núcleo 5/	5,1	3,5	6,1	5,3	3,6	6,0	5,2	2,6	6,0	5,1	3,6	5,5	4,7	3,1	5,0
Acceso del hogar a servicios básicos															
Hogares con agua por red pública (%)	85,4	75,2	91,3	86,3	74,5	91,3	86,7	76,2	90,1	87,1	76,5	89,8	88,2	76,7	90,5
Hogares con red pública de alcantarillado (%) 6/	75,7	57,6	86,1	77,2	57,5	85,8	78,1	57,4	84,8	79,9	58,3	85,4	81,6	58,9	86,2
Hogares con energía eléctrica por red pública (%)	94,7	88,9	97,9	96,2	90,5	98,6	95,8	89,5	97,9	97,0	90,8	98,6	97,5	92,1	98,6
Acceso a las TICs 7/															
Hogares con computadora (%)	12,7	1,1	19,4	15,8	1,6	21,8	21,0	1,9	27,2	24,1	2,1	29,7	28,1	3,4	33,1
Hogares con teléfono por línea (%)	40,0	17,8	52,7	41,5	16,3	52,4	42,4	15,8	51,1	42,9	15,1	50,0	42,8	14,7	48,5
Hogares con internet (%)	5,3	0,2	8,1	7,0	0,1	10,0	9,1	0,2	12,0	11,7	0,4	14,6	14,9	0,6	17,8
Combustible que utilizan los hogares para cocinar los alimentos 8/															
Solo gas 9/	-	-	-	-	-	-	57,4	33,0	65,4	54,1	30,8	60,0	55,2	27,6	60,8
Gas y otro combustible 10/	-	-	-	-	-	-	19,3	22,9	18,2	25,5	27,3	25,1	26,3	32,6	25,0
Solo leña 11/	-	-	-	-	-	-	8,2	22,9	3,4	7,7	24,0	3,6	6,3	22,2	3,1
Otro 12/	-	-	-	-	-	-	10,5	18,5	7,9	8,5	15,2	6,8	8,0	15,3	6,6
Condición de tenencia de la vivienda															
Total (%)															
Alquilada	10,4	8,5	11,5	10,8	8,9	11,6	12,8	11,2	13,3	13,0	9,7	13,8	13,6	9,3	14,4
Propia 13/	72,3	73,8	71,4	71,8	73,1	71,2	69,2	67,9	69,6	69,0	69,4	68,8	68,1	69,8	67,7
Otra forma 14/	17,3	17,7	17,1	17,5	18,0	17,2	17,9	20,9	17,0	18,0	20,9	17,3	18,4	20,9	17,9

Continúa...

Área Urbana: Perfil de la pobreza, 2005 - 2015

B. Características de los hogares

Variables e Indicadores	Anual																	
	2010			2011			2012			2013			2014			2015		
	Total	Pobre	No pobre	Total	Pobre	No pobre	Total	Pobre	No pobre	Total	Pobre	No pobre	Total	Pobre	No pobre	Total	Pobre	No pobre
Tipos de hogar																		
Total (%)	**100,0**	**100,0**	**100,0**	**100,0**	**100,0**	**100,0**	**100,0**	**100,0**	**100,0**	**100,0**	**100,0**	**100,0**	**100,0**	**100,0**	**100,0**	**100,0**	**100,0**	**100,0**
Unipersonal 1/	9,9	4,0	11,0	9,3	4,0	10,2	10,5	5,3	11,2	10,8	4,3	11,8	10,6	3,5	11,5	10,8	4,4	11,6
Nuclear 2/	59,7	57,7	60,0	59,4	57,9	59,6	58,8	55,3	59,3	58,7	57,0	58,9	59,5	58,4	59,7	61,2	62,7	61,0
Extendido 3/	22,5	30,8	20,9	23,2	30,3	22,0	23,2	31,6	22,0	23,3	32,5	22,0	22,5	31,4	21,4	21,2	27,7	20,4
Compuesto 4/	3,7	3,8	3,7	3,6	4,9	3,4	3,0	4,5	2,8	2,8	3,5	2,7	2,9	3,8	2,8	2,2	3,1	2,1
Sin núcleo 5/	4,3	3,6	4,4	4,5	2,9	4,7	4,5	3,3	4,7	4,4	2,6	4,6	4,5	3,0	4,7	4,6	2,2	4,9
Acceso del hogar a servicios básicos																		
Hogares con agua por red pública (%)	89,2	76,2	91,6	90,5	79,2	92,3	91,7	81,6	93,3	91,8	83,8	92,9	92,7	85,1	93,7	92,3	84,9	93,3
Hogares con red pública de alcantarillado (%) 6/	83,2	61,4	87,3	84,2	64,8	87,3	85,5	66,4	88,3	84,6	65,5	87,3	84,7	66,6	87,1	84,6	66,8	86,9
Hogares con energía eléctrica por red pública (%)	98,1	93,9	98,9	98,4	94,4	99,0	98,6	94,4	99,3	98,8	95,8	99,2	98,9	96,0	99,3	98,9	96,0	99,2
Acceso a las TICs 7/																		
Hogares con computadora (%)	30,9	4,7	35,8	33,5	5,7	38,1	39,0	7,1	43,9	41,1	9,6	45,7	41,4	8,4	45,9	41,1	9,2	45,2
Hogares con teléfono por línea (%)	40,1	14,0	45,0	39,2	12,6	43,5	38,6	12,9	42,5	37,2	12,2	40,7	34,8	9,6	38,2	31,7	7,8	34,8
Hogares con internet (%)	17,4	1,4	20,4	21,8	2,7	24,9	26,6	3,4	30,1	28,9	5,1	32,3	30,7	4,9	34,1	30,2	4,8	33,4
Combustible que utilizan los hogares para cocinar los alimentos 8/																		
Solo gas 9/	53,8	26,9	58,8	52,7	29,1	56,6	54,3	31,9	57,7	50,5	28,1	53,7	53,7	33,7	56,3	57,9	36,3	60,7
Gas y otro combustible 10/	29,6	35,8	28,4	32,2	36,4	31,5	31,6	35,9	31,0	35,7	42,1	34,8	33,7	42,2	32,6	31,0	41,3	29,7
Solo leña 11/	5,3	20,2	2,5	4,8	17,4	2,7	4,3	16,9	2,4	3,7	14,3	2,2	3,3	12,5	2,1	2,8	11,6	1,7
Otro 12/	7,6	15,3	6,1	7,1	14,5	5,9	6,1	13,6	4,9	7,0	13,9	6,1	6,0	10,3	5,4	5,3	9,1	4,8
Condición de tenencia de la vivienda																		
Total (%)																		
Alquilada	12,6	7,7	13,5	11,7	8,8	12,2	11,4	8,1	11,9	11,4	8,2	11,9	11,3	7,3	11,8	11,7	8,4	12,1
Propia 13/	68,9	70,7	68,6	69,8	70,7	69,6	70,9	72,6	70,6	72,1	73,9	71,8	71,7	73,4	71,5	71,0	72,7	70,7
Otra forma 14/	18,5	21,5	17,9	18,5	20,5	18,2	17,8	19,3	17,5	16,5	18,0	16,3	16,9	19,3	16,6	17,3	18,9	17,1

Continúa...

Área Urbana: Perfil de la pobreza, 2005 - 2015

B. Características de los hogares

Variables e Indicadores	Anual														
	2005			2006			2007			2008			2009		
	Total	Pobre	No pobre	Total	Pobre	No pobre	Total	Pobre	No pobre	Total	Pobre	No pobre	Total	Pobre	No pobre
Infraestructura física de la vivienda															
Viviendas con piso de material noble (%) 15/	20,8	4,7	29,9	20,9	4,2	28,1	21,9	2,4	28,1	23,5	3,2	28,6	23,9	1,5	28,3
Viviendas con piso de madera (entablados) y otros (%)	4,8	4,6	4,9	5,1	4,9	5,1	5,3	6,3	5,0	5,2	6,3	4,9	5,0	5,8	4,8
Viviendas con piso de cemento (%)	52,5	49,3	54,4	53,2	47,5	55,6	53,1	48,2	54,7	52,9	46,5	54,6	54,0	47,3	55,3
Viviendas con piso de tierra (%)	21,9	41,4	10,9	20,9	43,5	11,2	19,6	43,1	12,2	18,4	44,0	12,0	17,2	45,5	11,5
Viviendas con paredes de material noble (%) 16/	64,5	47,1	74,3	64,8	45,0	73,3	65,9	40,5	74,0	66,4	40,5	72,9	67,3	39,9	72,7
Viviendas con paredes de adobe/tapia (%)	23,3	31,4	18,8	23,7	33,9	19,4	21,5	35,1	17,1	20,8	35,1	17,2	20,6	35,7	17,5
Viviendas con paredes de madera (%)	6,2	11,1	3,5	4,8	8,5	3,2	4,9	8,6	3,7	5,3	9,2	4,3	5,5	9,7	4,7
Viviendas con paredes de material precario (%) 17/	5,9	10,3	3,4	6,7	12,6	4,1	7,7	15,7	5,1	7,5	15,2	5,6	6,7	14,7	5,1
Viviendas con techo de concreto (%)	47,5	26,7	59,2	48,3	25,7	58,0	49,6	22,8	58,2	50,5	22,1	57,7	51,4	21,1	57,4
Viviendas con techo de teja, calamina (%)	36,5	51,4	28,2	36,6	53,6	29,3	36,9	56,5	30,6	36,4	57,8	31,1	36,6	59,4	32,1
Viviendas con techo de material precario (%) 18/	16,0	21,9	12,6	15,2	20,8	12,7	13,5	20,7	11,2	13,1	20,2	11,3	12,0	19,5	10,6
Ingresos y gastos															
Número de perceptores de ingresos (%)	**100,0**	**100,0**	**100,0**	**100,0**	**100,0**	**100,0**	**100,0**	**100,0**	**100,0**	**100,0**	**100,0**	**100,0**	**100,0**	**100,0**	**100,0**
Con 1 perceptor	34,0	34,5	33,6	30,0	30,3	29,9	29,0	30,5	28,5	28,1	28,4	28,0	27,8	28,2	27,7
Con 2 perceptores	36,4	34,3	37,7	36,3	34,7	37,0	37,5	35,0	38,3	36,3	35,7	36,4	36,2	35,3	36,4
Con 3 y más perceptores	28,3	29,7	27,4	32,8	33,5	32,5	33,1	33,7	32,9	35,1	34,9	35,2	35,4	35,8	35,4
Sin perceptor de ingreso	1,3	1,5	1,2	0,9	1,5	0,6	0,4	0,8	0,3	0,5	0,9	0,4	0,6	0,8	0,5
Ingreso per cápita mensual (nuevos soles)	458,5	202,8	663,4	520,8	216,8	699,7	599,0	227,5	759,3	646,6	252,5	780,6	695,1	253,5	814,6
Gasto per cápita mensual (nuevos soles)	370,0	179,8	522,4	412,9	182,2	548,7	455,2	190,7	569,3	490,9	203,3	588,7	524,0	203,4	610,8

Continúa...

Área Urbana: Perfil de la pobreza, 2005 - 2015

B. Características de los hogares

Conclusión.

Variables e Indicadores	Anual																	
	2010			2011			2012			2013			2014			2015		
	Total	Pobre	No pobre	Total	Pobre	No pobre	Total	Pobre	No pobre	Total	Pobre	No pobre	Total	Pobre	No pobre	Total	Pobre	No pobre
Infraestructura física de la vivienda																		
Viviendas con piso de material noble (%) 15/	23,9	2,8	27,8	23,9	3,3	27,3	25,1	2,9	28,4	24,5	3,8	27,5	24,9	3,1	27,8	25,6	4,2	28,3
Viviendas con piso de madera (entablados) y otros (%)	5,0	5,6	4,9	5,0	5,5	5,0	4,8	5,9	4,7	4,6	6,1	4,3	5,0	6,5	4,8	4,6	6,4	4,4
Viviendas con piso de cemento (%)	54,7	48,3	55,9	54,7	48,0	55,7	55,2	51,6	55,7	54,7	44,2	56,1	54,1	44,7	55,4	54,1	45,7	55,2
Viviendas con piso de tierra (%)	16,4	43,3	11,3	16,4	43,2	12,0	14,9	39,6	11,2	16,2	45,9	12,1	15,9	45,8	12,0	15,7	43,7	12,1
Viviendas con paredes de material noble (%) 16/	68,2	41,8	73,2	67,0	39,5	71,4	68,0	40,9	72,1	68,0	40,2	71,9	67,1	38,1	71,0	66,7	38,3	70,4
Viviendas con paredes de adobe/tapia (%)	20,5	34,7	17,8	21,1	36,8	18,6	20,8	36,6	18,4	20,8	37,6	18,5	21,7	39,8	19,4	21,0	38,8	18,7
Viviendas con paredes de madera (%)	4,8	9,0	4,0	5,7	9,9	5,0	5,8	9,6	5,2	6,3	12,3	5,5	6,5	12,8	5,6	7,5	13,3	6,8
Viviendas con paredes de material precario (%) 17/	6,5	14,5	5,0	6,3	13,8	5,0	5,4	12,9	4,3	4,9	9,9	4,2	4,6	9,4	4,0	4,7	9,5	4,1
Viviendas con techo de concreto (%)	51,8	22,5	57,3	51,3	22,2	56,0	51,8	23,0	56,2	51,0	20,6	55,2	50,7	21,1	54,6	50,4	20,3	54,3
Viviendas con techo de teja, calamina (%)	37,3	60,1	33,1	38,4	62,4	34,5	38,5	62,3	34,9	39,5	67,3	35,6	39,7	67,9	36,0	40,5	67,4	37,0
Viviendas con techo de material precario (%) 18/	10,9	17,4	9,7	10,3	15,5	9,5	9,6	14,7	8,9	9,5	12,0	9,2	9,6	11,1	9,4	9,1	12,4	8,7
Ingresos y gastos																		
Número de perceptores de ingresos (%)	**100,0**	**100,0**	**100,0**	**100,0**	**100,0**	**100,0**	**100,0**	**100,0**	**100,0**	**100,0**	**100,0**	**100,0**	**100,0**	**100,0**	**100,0**	**100,0**	**100,0**	**100,0**
Con 1 perceptor	26,3	26,5	26,3	26,0	27,9	25,7	26,2	27,2	26,1	26,5	26,9	26,5	26,9	26,5	27,0	28,7	27,3	28,9
Con 2 perceptores	35,7	35,4	35,8	36,4	36,2	36,5	37,1	34,6	37,5	36,7	35,5	36,9	36,9	38,0	36,8	39,4	40,1	39,3
Con 3 y más perceptores	37,4	37,4	37,5	37,0	35,0	37,3	36,4	37,7	36,2	36,3	36,7	36,2	35,8	35,1	35,8	31,6	32,2	31,5
Sin perceptor de ingreso	0,5	0,7	0,5	0,5	0,9	0,4	0,3	0,5	0,3	0,5	0,8	0,4	0,4	0,3	0,4	0,3	0,3	0,3
Ingreso per cápita mensual (nuevos soles)	726,6	278,7	838,7	765,9	297,1	868,9	838,2	319,4	941,9	861,9	320,4	965,5	897,6	331,1	1000,2	928,2	355,1	1025,7
Gasto per cápita mensual (nuevos soles)	544,4	214,6	626,8	574,7	227,3	651,0	618,0	237,5	693,9	640,4	245,9	716,0	663,5	250,5	738,3	688,9	260,5	761,8

1/ Hogar unipersonal es aquel que está constituido por una sola persona.
2/ Hogares nucleares son aquellos conformados por el jefe(a) de hogar y su cónyuge con hijos o sin hijos o sólo jefe(a) con hijos(as).
3/ Hogares extendidos son aquellos hogares nucleares más otros parientes.
4/ Hogares compuestos son aquellos hogares nucleares o extendidos más otros no parientes (excluidos los trabajadores domésticos).
5/ Hogares sin núcleo, son aquellos conformados por jefe(a) sin cónyuge ni hijos, pero pueden haber otras relaciones de parentesco.
6/ Comprende red pública dentro de la vivienda y red pública fuera de la vivienda pero dentro del edificio. En el área rural además incluye pozo séptico.
7/ Se refiere al acceso a las tecnologías de información y comunicaciones.
8/ Incluye gas natural a partir del año 2007.
9/ Incluye GLP y gas natural.
10/ Además del gas (GLP y Natural) usan leña, carbón, electricidad y Kerosene.
11/ Incluye también ramas secas, tusa de maíz, etc.
12/ Son hogares que utilizán Carbon o kerosene o más de un combustible contaminante para cocinar los alimentos.
13/ Comprende a la vivienda propia totalmente pagada, propia por invasión, propia comprándola a plazos.
14/ Comprende a la vivienda cedida por el centro de trabajo, cedida por otro hogar o institución u otra forma de tenencia.
15/ Comprende a las viviendas con piso predominante de parquet o madera pulida, láminas asfálticas, vinilicos o similares, losetas, terrazos o similares.
16/ Comprende a las viviendas con material predominante en las paredes de ladrillo o bloque de cemento, piedra o sillar con cal o cemento.
17/ Viviendas con paredes que predominan material precario: quincha, piedra con barro, estera, otro material.
18/ Viviendas con techo de material precario: madera, caña o estera con torta de barro, estera, paja, hojas de palmera, otro material.

Fuente: Instituto Nacional de Estadística e Informática - Encuesta Nacional de Hogares.

Área Rural: Perfil de la pobreza, 2005 - 2015

A. Características de la población

Variables e Indicadores	Anual														
	2005			2006			2007			2008			2009		
	Total	Pobre	No pobre	Total	Pobre	No pobre	Total	Pobre	No pobre	Total	Pobre	No pobre	Total	Pobre	No pobre
Educación															
Tasa de matrícula escolar															
De 3 a 5 años de edad (%)	46,9	45,0	63,3	47,8	46,7	55,9	54,0	51,0	68,2	55,1	53,5	61,7	55,2	52,4	65,1
De 6 a 11 años de edad (%)	93,1	92,8	95,5	93,1	92,8	94,9	93,7	93,5	94,5	93,4	93,2	94,2	95,1	95,1	94,9
De 12 a 16 años de edad (%)	55,3	52,2	75,6	55,7	51,5	75,0	62,8	58,4	77,3	62,8	57,3	75,8	65,0	59,7	77,1
Tasa de asistencia escolar															
Educación inicial (%) 1/	43,6	41,7	60,6	44,0	42,9	52,2	50,6	47,6	65,1	52,5	50,7	60,0	53,3	50,2	63,9
Educación primaria (%) 2/	91,6	91,2	95,5	91,4	91,1	93,2	93,1	92,8	94,4	92,9	92,5	94,0	94,7	94,6	94,8
Educación secundaria (%) 3/	55,3	52,2	75,6	55,7	51,5	75,0	62,8	58,4	77,3	62,8	57,3	75,8	65,0	59,7	77,1
Nivel de educación alcanzado (%) 4/															
Primaria 5/	62,0	67,2	42,3	60,9	66,7	43,4	58,6	64,8	44,3	58,0	65,7	44,4	57,0	65,4	43,4
Secundaria	32,2	29,9	40,8	33,0	30,5	40,7	35,0	32,2	41,4	35,5	31,5	42,5	35,7	31,8	42,1
Superior No Universitaria	3,9	2,2	10,3	4,2	2,1	10,3	4,2	2,2	8,8	4,3	2,2	8,1	4,7	2,1	8,9
Superior Universitaria 6/	1,9	0,6	6,6	1,9	0,7	5,6	2,2	0,8	5,5	2,2	0,6	5,0	2,6	0,7	5,6
Promedio de años de estudio (en años) 4/	**6,9**	**6,4**	**8,6**	**7,0**	**6,5**	**8,5**	**7,2**	**6,6**	**8,4**	**7,2**	**6,5**	**8,3**	**7,3**	**6,5**	**8,4**
Distribución % de la población, según años de estudio alcanzado 4/															
Con menos de 3 años de estudio	30,1	33,5	17,8	28,9	32,7	17,1	28,4	32,8	18,5	27,9	32,7	19,4	27,1	32,2	18,8
Con 4 a 6 años de estudio	31,8	33,8	24,6	32,1	34,0	26,3	30,1	32,0	25,9	30,1	33,0	25,1	30,0	33,2	24,7
Con 7 a 11 años de estudio	32,2	29,9	40,8	33,0	30,5	40,7	35,0	32,2	41,4	35,5	31,5	42,6	35,7	31,8	42,1
Con 12 y más años de estudio	5,8	2,9	16,8	6,0	2,8	15,8	6,4	3,0	14,2	6,4	2,7	13,0	7,2	2,9	14,4
Acceso a la salud															
Condición de tenencia de seguro de salud	**100,0**	**100,0**	**100,0**	**100,0**	**100,0**	**100,0**	**100,0**	**100,0**	**100,0**	**100,0**	**100,0**	**100,0**	**100,0**	**100,0**	**100,0**
Con seguro de salud (%)	**30,3**	**29,8**	**32,6**	**33,9**	**34,0**	**33,2**	**39,4**	**41,0**	**34,9**	**61,0**	**64,5**	**53,5**	**71,1**	**75,3**	**62,8**
Únicamente SIS	25,1	27,7	13,1	29,0	32,4	16,2	34,5	39,2	21,0	56,0	63,0	40,5	65,9	73,8	50,0
Únicamente EsSalud	4,6	1,9	17,4	4,4	1,5	15,6	4,3	1,4	12,5	4,4	1,2	11,4	4,7	1,2	11,6
Con SIS y EsSalud	0,2	0,1	0,4	0,1	0,0	0,3	0,1	0,1	0,1	0,2	0,1	0,4	0,1	0,1	0,2
Con otros seguros de salud 7/	0,4	0,1	1,8	0,3	0,1	1,1	0,5	0,3	1,2	0,5	0,2	1,2	0,5	0,2	1,0
Sin seguro de salud (%)	**69,7**	**70,2**	**67,4**	**66,1**	**66,0**	**66,8**	**60,6**	**59,0**	**65,1**	**39,0**	**35,5**	**46,5**	**28,9**	**24,7**	**37,2**

Continúa...

Área Rural: Perfil de la pobreza, 2005 - 2015

A. Características de la población

Variables e Indicadores	Anual																	
	2010			2011			2012			2013			2014			2015		
	Total	Pobre	No pobre	Total	Pobre	No pobre	Total	Pobre	No pobre	Total	Pobre	No pobre	Total	Pobre	No pobre	Total	Pobre	No pobre
Educación																		
Tasa de matrícula escolar																		
De 3 a 5 años de edad (%)	60,5	58,4	65,7	59,5	57,0	65,0	66,4	62,9	72,7	71,4	68,3	76,0	75,3	74,1	76,9	80,9	78,9	83,9
De 6 a 11 años de edad (%)	93,9	93,6	94,6	94,6	94,7	94,4	93,3	93,1	93,7	93,8	93,2	94,6	92,1	92,0	92,2	92,6	93,0	91,9
De 12 a 16 años de edad (%)	67,1	60,3	78,5	69,0	63,3	77,8	71,5	65,1	80,2	72,0	64,3	80,1	74,4	70,3	78,9	76,5	71,1	82,4
Tasa de asistencia escolar																		
Educación inicial (%) 1/	58,3	56,3	63,4	57,5	54,8	63,4	63,0	59,1	70,0	68,8	66,0	73,0	73,7	73,0	74,6	79,4	76,7	83,4
Educación primaria (%) 2/	93,2	92,7	94,4	93,7	93,6	93,8	92,0	91,7	92,5	93,4	92,8	94,4	91,7	91,7	91,7	92,2	92,6	91,7
Educación secundaria (%) 3/	67,1	60,3	78,5	69,0	63,3	77,8	69,9	63,7	78,5	71,2	63,5	79,4	73,6	69,4	78,3	75,8	70,2	81,8
Nivel de educación alcanzado (%) 4/																		
Primaria 5/	56,3	65,6	44,5	55,2	65,4	44,4	53,6	64,4	43,6	53,5	64,2	45,3	53,6	63,4	46,5	52,1	61,1	45,8
Secundaria	36,4	31,6	42,6	37,3	32,0	42,9	38,3	32,7	43,4	37,9	32,8	41,9	37,6	33,5	40,6	39,5	36,1	41,8
Superior No Universitaria	4,7	2,2	7,9	4,6	1,9	7,5	4,8	2,0	7,5	4,9	2,0	7,2	4,9	2,2	6,9	4,8	1,9	6,8
Superior Universitaria 6/	2,6	0,6	5,0	2,9	0,7	5,2	3,3	0,9	5,5	3,6	1,0	5,7	3,9	0,9	6,1	3,7	0,9	5,6
Promedio de años de estudio (en años) 4/	**7,3**	**6,5**	**8,3**	**7,4**	**6,5**	**8,3**	**7,5**	**6,5**	**8,3**	**6,8**	**5,8**	**7,4**	**7,6**	**6,7**	**8,2**	**7,6**	**6,8**	**8,2**
Distribución % de la población, según años de estudio alcanzado 4/																		
Con menos de 3 años de estudio	26,9	33,2	19,0	26,2	32,7	19,4	25,5	32,4	19,1	25,0	31,3	20,1	24,8	30,8	20,6	23,9	29,2	20,1
Con 4 a 6 años de estudio	29,4	32,4	25,6	29,0	32,7	25,1	28,1	32,0	24,5	28,6	32,9	25,3	28,8	32,7	26,0	28,2	31,9	25,7
Con 7 a 11 años de estudio	36,5	31,6	42,7	37,3	32,0	42,9	38,3	32,7	43,4	37,9	32,8	41,9	37,7	33,5	40,6	39,5	36,1	41,8
Con 12 y más años de estudio	7,2	2,9	12,7	7,5	2,5	12,7	8,1	2,8	12,9	8,5	3,0	12,7	8,7	3,0	12,8	8,5	2,8	12,4
Acceso a la salud																		
Condición de tenencia de seguro de salud	**100,0**	**100,0**	**100,0**	**100,0**	**100,0**	**100,0**	**100,0**	**100,0**	**100,0**	**100,0**	**100,0**	**100,0**	**100,0**	**100,0**	**100,0**	**100,0**	**100,0**	**100,0**
Con seguro de salud (%)	**75,9**	**80,0**	**69,4**	**78,4**	**82,9**	**72,8**	**71,8**	**76,7**	**66,2**	**75,1**	**80,4**	**70,1**	**77,7**	**82,0**	**74,1**	**81,6**	**85,2**	**78,5**
Únicamente SIS	70,6	78,5	58,3	72,7	81,2	61,9	66,1	75,3	55,6	68,6	79,0	58,9	70,8	80,1	62,9	75,5	83,5	68,8
Únicamente EsSalud	4,4	1,2	9,4	5,1	1,4	9,8	5,2	1,3	9,7	5,9	1,2	10,3	6,4	1,8	10,3	5,6	1,5	9,0
Con SIS y EsSalud	0,2	0,1	0,3	0,1	0,1	0,2	0,0	0,0	0,0	0,0	0,0	0,0	0,0	0,0	0,0	0,0	0,0	0,0
Con otros seguros de salud 7/	0,6	0,2	1,4	0,5	0,2	0,9	0,5	0,1	0,9	0,5	0,1	0,9	0,5	0,1	0,9	0,4	0,1	0,7
Sin seguro de salud (%)	**24,1**	**20,0**	**30,6**	**21,6**	**17,1**	**27,2**	**28,2**	**23,3**	**33,8**	**24,9**	**19,6**	**29,9**	**22,3**	**18,0**	**25,9**	**18,4**	**14,8**	**21,5**

Continúa...

Área Rural: Perfil de la pobreza, 2005 - 2015

A. Características de la población

Variables e Indicadores	Anual														
	2005			2006			2007			2008			2009		
	Total	Pobre	No pobre	Total	Pobre	No pobre	Total	Pobre	No pobre	Total	Pobre	No pobre	Total	Pobre	No pobre
Lugar de consulta															
Sector Público	21,9	20,5	28,1	23,3	21,9	28,5	25,7	25,4	26,3	28,3	27,6	29,7	27,8	27,3	28,8
Sector Privado	1,7	1,0	4,9	2,1	1,2	5,3	2,4	1,3	5,2	2,7	1,1	5,9	3,0	1,6	5,7
Otros 8/	6,4	5,4	10,7	6,4	4,9	11,7	6,7	5,2	10,3	8,9	6,6	13,4	8,0	5,8	12,0
No buscó atención	70,3	73,2	57,4	68,5	72,2	55,1	65,7	68,4	58,9	60,8	65,1	52,2	61,8	65,8	54,5
Participación en la actividad económica 9/															
Condición de actividad (%)	**100,0**	**100,0**	**100,0**	**100,0**	**100,0**	**100,0**	**100,0**	**100,0**	**100,0**	**100,0**	**100,0**	**100,0**	**100,0**	**100,0**	**100,0**
PEA	81,6	82,2	79,6	83,2	83,4	82,7	82,0	82,3	81,4	82,1	82,4	81,6	82,9	82,9	82,9
No PEA	18,4	17,8	20,4	16,8	16,6	17,3	18,0	17,7	18,6	17,9	17,6	18,4	17,1	17,1	17,1
Categoría de ocupación (%)	**100,0**	**100,0**	**100,0**	**100,0**	**100,0**	**100,0**	**100,0**	**100,0**	**100,0**	**100,0**	**100,0**	**100,0**	**100,0**	**100,0**	**100,0**
Patrono / empleador	4,7	3,4	9,6	5,4	3,9	10,2	4,9	3,0	9,6	5,5	3,4	9,5	5,0	3,2	8,1
Asalariados 10/	18,5	15,9	29,1	18,1	15,1	27,7	20,9	17,1	29,7	20,5	16,4	28,0	21,4	16,7	29,2
Trabajador independiente	40,2	40,6	38,6	39,5	40,5	36,6	41,7	42,8	39,1	41,9	43,3	39,3	41,8	43,9	38,4
Trabajador familiar no remunerado 11/	35,7	39,3	21,6	36,1	39,8	24,4	31,5	36,3	20,4	31,0	36,0	21,8	30,8	35,4	23,1
Trabajador del hogar	0,9	0,8	1,1	0,8	0,7	1,0	1,0	0,9	1,2	1,0	0,8	1,4	1,0	0,9	1,2
Sector económico (%)										**100,0**	**100,0**	**100,0**	**100,0**	**100,0**	**100,0**
Primario (%) 12/	-	-	-	-	-	-	-	-	-	76,3	82,9	64,2	75,8	83,3	63,4
Secundario (%) 13/	-	-	-	-	-	-	-	-	-	6,5	6,1	7,4	7,1	6,4	8,2
Terciario (%) 14/	-	-	-	-	-	-	-	-	-	17,2	11,0	28,5	17,1	10,4	28,4
Estructura del mercado de Trabajo	**100,0**	**100,0**	**100,0**	**100,0**	**100,0**	**100,0**	**100,0**	**100,0**	**100,0**	**100,0**	**100,0**	**100,0**	**100,0**	**100,0**	**100,0**
Sector Público	3,3	1,7	9,4	3,4	1,6	9,0	3,2	1,8	6,5	3,8	2,1	6,8	3,6	1,8	6,5
Micro Empresa de 2 a 9 trabajadores	14,2	12,8	19,7	15,0	13,2	20,7	16,6	14,0	22,9	16,4	13,6	21,7	16,4	13,8	20,9
Pequeña Empresa de 10 a 49 trabajadores	4,0	3,7	5,2	3,5	3,2	4,5	4,0	3,4	5,6	3,9	3,0	5,4	4,3	3,2	6,2
Mediana y Grande de 50 a más trabajadores	1,6	1,0	4,1	1,6	0,9	3,8	1,9	0,9	4,3	1,8	1,0	3,4	1,9	1,0	3,5
Independientes	40,3	40,7	38,8	39,6	40,5	36,7	41,7	42,8	39,1	42,0	43,4	39,5	41,9	43,9	38,5
Trabajador familiar no remunerado 10/	35,8	39,3	21,7	36,1	39,8	24,4	31,6	36,3	20,4	31,1	36,1	21,9	30,9	35,4	23,2
Trabajador del hogar	0,9	0,8	1,1	0,8	0,7	1,0	1,0	0,9	1,3	1,0	0,8	1,4	1,0	0,9	1,2

Continúa...

Área Rural: Perfil de la pobreza, 2005 - 2015

A. Características de la población

Variables e Indicadores	Anual																	
	2010			2011			2012			2013			2014			2015		
	Total	Pobre	No pobre	Total	Pobre	No pobre	Total	Pobre	No pobre	Total	Pobre	No pobre	Total	Pobre	No pobre	Total	Pobre	No pobre
Lugar de consulta																		
Sector Público	27,9	27,2	28,9	25,5	24,2	27,0	24,2	23,1	25,4	25,8	25,3	26,2	24,9	23,8	25,8	24,7	23,4	25,7
Sector Privado	2,9	1,2	5,2	3,1	1,2	5,4	3,7	1,3	6,1	3,3	1,3	5,2	3,3	1,2	4,9	2,8	0,8	4,4
Otros 8/	9,8	6,5	14,4	9,7	6,3	13,9	10,8	7,2	14,6	10,1	6,6	13,2	9,4	6,2	12,0	10,5	6,9	13,5
No buscó atención	60,0	65,5	52,6	52,6	56,0	48,4	53,7	58,2	49,0	45,3	47,3	43,5	49,4	51,2	47,9	45,5	48,3	43,3
Participación en la actividad económica 9/																		
Condición de actividad (%)	**100,0**	**100,0**	**100,0**	**100,0**	**100,0**	**100,0**	**100,0**	**100,0**	**100,0**	**100,0**	**100,0**	**100,0**	**100,0**	**100,0**	**100,0**	**100,0**	**100,0**	**100,0**
PEA	82,2	82,2	82,3	81,6	81,6	81,7	80,0	79,2	80,8	79,5	78,7	80,2	79,6	78,9	80,0	78,9	78,7	79,1
No PEA	17,8	17,8	17,7	18,4	18,4	18,3	20,0	20,8	19,2	20,5	21,3	19,8	20,4	21,1	20,0	21,1	21,3	20,9
Categoría de ocupación (%)	**100,0**	**100,0**	**100,0**	**100,0**	**100,0**	**100,0**	**100,0**	**100,0**	**100,0**	**100,0**	**100,0**	**100,0**	**100,0**	**100,0**	**100,0**	**100,0**	**100,0**	**100,0**
Patrono / empleador	5,1	2,9	8,0	4,7	2,5	7,1	4,5	2,4	6,4	4,3	2,4	5,7	3,4	1,8	4,6	3,0	1,3	4,2
Asalariados 10/	22,4	17,4	29,0	20,9	14,8	27,4	24,5	18,4	30,2	23,8	16,5	29,6	25,0	17,3	30,6	23,9	17,5	28,4
Trabajador independiente	42,3	43,7	40,5	43,4	45,4	41,2	42,8	44,9	40,8	43,2	45,8	41,2	43,8	45,8	42,3	45,1	46,3	44,2
Trabajador familiar no remunerado 11/	29,3	35,3	21,3	30,3	36,8	23,3	26,6	32,6	21,0	27,6	34,6	22,2	26,9	34,5	21,5	27,2	34,3	22,2
Trabajador del hogar	0,9	0,7	1,2	0,8	0,6	0,9	1,6	1,6	1,6	1,1	0,7	1,4	0,9	0,7	1,1	0,8	0,5	1,0
Sector económico (%)	**100,0**	**100,0**	**100,0**	**100,0**	**100,0**	**100,0**	**100,0**	**100,0**	**100,0**	**100,0**	**100,0**	**100,0**	**100,0**	**100,0**	**100,0**	**100,0**	**100,0**	**100,0**
Primario (%) 12/	74,4	83,1	63,0	75,6	84,2	66,3	73,4	83,1	64,4	72,8	82,7	65,2	73,0	83,3	65,6	75,1	84,8	68,3
Secundario (%) 13/	7,5	6,6	8,7	7,0	6,2	7,8	7,3	6,6	8,0	8,1	7,3	8,8	7,9	6,6	8,9	7,1	6,0	7,8
Terciario (%) 14/	18,1	10,3	28,3	17,4	9,6	25,9	19,3	10,3	27,6	19,0	10,0	26,0	19,0	10,0	25,5	17,8	9,2	23,8
Estructura del mercado de Trabajo	**100,0**	**100,0**	**100,0**	**100,0**	**100,0**	**100,0**	**100,0**	**100,0**	**100,0**	**100,0**	**100,0**	**100,0**	**100,0**	**100,0**	**100,0**	**100,0**	**100,0**	**100,0**
Sector Público	3,7	2,2	5,8	3,5	1,6	5,6	4,1	1,8	6,2	4,0	1,7	5,9	4,1	1,9	5,6	3,7	1,7	5,2
Micro Empresa de 2 a 9 trabajadores	17,4	13,8	22,1	16,0	12,4	20,0	17,1	14,2	19,8	17,4	13,8	20,2	17,5	13,6	20,2	16,9	14,0	18,9
Pequeña Empresa de 10 a 49 trabajadores	4,2	3,0	5,9	3,7	2,5	5,1	5,0	3,6	6,2	3,9	2,7	4,9	4,3	2,9	5,3	4,1	2,6	5,1
Mediana y Grande de 50 a más trabajadores	2,0	1,2	3,1	2,2	0,8	3,6	2,5	1,0	4,0	2,8	0,9	4,3	2,7	0,9	4,0	2,4	0,7	3,5
Independientes	42,4	43,8	40,6	43,5	45,4	41,4	42,9	45,0	41,0	43,3	45,9	41,4	43,9	45,9	42,4	45,2	46,4	44,4
Trabajador familiar no remunerado 10/	29,3	35,4	21,4	30,4	36,8	23,4	27,1	33,1	21,5	27,4	34,3	22,0	26,7	34,2	21,3	27,0	34,0	22,0
Trabajador del hogar	0,9	0,7	1,2	0,8	0,6	0,9	1,3	1,3	1,3	1,1	0,7	1,4	0,9	0,7	1,1	0,8	0,5	1,0

Continúa...

Área Rural: Perfil de la pobreza, 2005 - 2015

A. Características de la población

Variables e Indicadores	Anual														
	2005			2006			2007			2008			2009		
	Total	Pobre	No pobre	Total	Pobre	No pobre	Total	Pobre	No pobre	Total	Pobre	No pobre	Total	Pobre	No pobre
Tamaño de empresa (%)	**100,0**	**100,0**	**100,0**	**100,0**	**100,0**	**100,0**	**100,0**	**100,0**	**100,0**	**100,0**	**100,0**	**100,0**	**100,0**	**100,0**	**100,0**
De 1 a 5 trabajadores	78,1	79,1	73,8	78,4	79,8	74,0	79,0	81,0	74,3	77,4	79,6	73,4	77,8	80,2	73,9
De 6 a 10 trabajadores	13,6	15,0	7,9	13,7	15,0	9,7	12,4	13,5	10,1	13,3	14,5	11,1	13,2	14,3	11,2
De 11 a 50 trabajadores	3,5	3,2	4,6	3,0	2,8	3,8	3,6	2,9	5,1	3,6	2,8	5,1	3,7	2,9	5,0
De 51 y más trabajadores	4,8	2,6	13,3	4,8	2,4	12,3	4,9	2,5	10,3	5,5	3,0	10,0	5,3	2,6	9,7
No especificado	0,1	0,1	0,4	0,1	0,1	0,2	0,1	0,1	0,2	0,2	0,1	0,3	0,1	0,0	0,3
Condición de acceso a sistema de pensiones 15/	**100,0**	**100,0**	**100,0**	**100,0**	**100,0**	**100,0**	**100,0**	**100,0**	**100,0**	**100,0**	**100,0**	**100,0**	**100,0**	**100,0**	**100,0**
Con acceso a sistema de pensiones (%)	**4,9**	**2,3**	**14,9**	**5,0**	**2,2**	**13,7**	**5,8**	**2,4**	**14,0**	**6,5**	**2,6**	**13,6**	**7,4**	**3,3**	**14,3**
Sistema Privado de Pensiones (AFP)	2,7	1,3	8,1	2,9	1,3	7,9	3,5	1,5	8,1	3,9	1,5	8,3	4,5	2,1	8,5
Sistema Nacional de Pensiones Ley 19990	1,7	0,8	5,2	1,5	0,7	4,2	1,8	0,7	4,5	2,1	0,9	4,2	2,4	0,9	4,7
Sistema Nacional de Pensiones Ley 20530	0,3	0,1	0,9	0,3	0,1	0,9	0,3	0,1	0,8	0,3	0,0	0,6	0,2	0,0	0,6
Cuenta con al menos dos pensiones	0,0	0,0	0,1	0,0	0,0	0,1	0,0	0,0	0,1	0,0	0,0	0,0	0,0	0,0	0,0
Otro	0,1	0,0	0,5	0,2	0,1	0,6	0,2	0,1	0,5	0,2	0,1	0,4	0,3	0,1	0,5
No tiene Sistema de Pensiones (%)	**95,1**	**97,7**	**85,1**	**95,0**	**97,8**	**86,3**	**94,2**	**97,6**	**86,0**	**93,5**	**97,4**	**86,4**	**92,6**	**96,7**	**85,7**

Continúa...

Área Rural: Perfil de la pobreza, 2005 - 2015

A. Características de la población

Conclusión.

Variables e Indicadores	Anual																	
	2010			2011			2012			2013			2014			2015		
	Total	Pobre	No pobre	Total	Pobre	No pobre	Total	Pobre	No pobre	Total	Pobre	No pobre	Total	Pobre	No pobre	Total	Pobre	No pobre
Tamaño de empresa (%)	**100,0**	**100,0**	**100,0**	**100,0**	**100,0**	**100,0**	**100,0**	**100,0**	**100,0**	**100,0**	**100,0**	**100,0**	**100,0**	**100,0**	**100,0**	**100,0**	**100,0**	**100,0**
De 1 a 5 trabajadores	77,2	78,6	75,4	79,9	82,9	76,6	78,1	81,8	74,7	79,5	82,3	77,3	79,6	82,4	77,5	81,8	84,7	79,7
De 6 a 10 trabajadores	13,4	15,7	10,4	11,3	12,7	9,8	11,2	12,7	9,8	10,4	13,0	8,4	10,3	12,5	8,6	9,0	10,9	7,7
De 11 a 50 trabajadores	3,7	2,4	5,5	3,2	2,1	4,3	4,0	2,7	5,2	3,2	2,2	4,1	3,5	2,2	4,4	3,0	1,8	3,9
De 51 y más trabajadores	5,5	3,3	8,5	5,6	2,3	9,1	6,5	2,7	10,0	6,7	2,5	9,9	6,5	2,7	9,2	6,0	2,5	8,5
No especificado	0,2	0,1	0,3	0,1	0,0	0,2	0,2	0,1	0,3	0,2	0,1	0,3	0,2	0,1	0,3	0,2	0,1	0,2
Condición de acceso a sistema de pensiones 15/	**100,0**	**100,0**	**100,0**	**100,0**	**100,0**	**100,0**	**100,0**	**100,0**	**100,0**	**100,0**	**100,0**	**100,0**	**100,0**	**100,0**	**100,0**	**100,0**	**100,0**	**100,0**
Con acceso a sistema de pensiones (%)	**8,1**	**3,6**	**13,9**	**8,8**	**3,7**	**14,4**	**9,6**	**3,8**	**14,9**	**10,1**	**3,8**	**15,0**	**10,8**	**4,3**	**15,5**	**10,0**	**4,2**	**14,0**
Sistema Privado de Pensiones (AFP)	5,1	2,3	8,8	5,8	2,5	9,4	6,6	2,8	10,2	6,7	2,6	9,9	7,1	3,2	10,0	6,5	3,1	9,0
Sistema Nacional de Pensiones Ley 19990	2,5	1,1	4,4	2,6	1,1	4,2	2,5	0,8	4,1	2,9	0,9	4,4	3,2	1,0	4,9	3,0	1,1	4,4
Sistema Nacional de Pensiones Ley 20530	0,2	0,1	0,4	0,3	0,0	0,5	0,2	0,1	0,3	0,2	0,1	0,3	0,2	0,1	0,3	0,3	0,0	0,4
Cuenta con al menos dos pensiones	0,0	0,0	0,0	0,0	0,0	0,1	0,0	0,0	0,1	0,0	0,0	0,0	0,0	0,0	0,0	0,0	0,0	0,0
Otro	0,2	0,1	0,4	0,1	0,0	0,2	0,2	0,1	0,2	0,3	0,2	0,4	0,2	0,1	0,3	0,2	0,0	0,3
No tiene Sistema de Pensiones (%)	**91,9**	**96,4**	**86,1**	**91,2**	**96,3**	**85,6**	**90,4**	**96,2**	**85,1**	**89,9**	**96,2**	**85,0**	**89,2**	**95,7**	**84,5**	**90,0**	**95,8**	**86,0**

1/ Se refiere a la asistencia a educación inicial de la población de 3 a 5 años de edad.
2/ Se refiere a la asistencia a algún grado de educación primaria de la población de 6 a 11 años de edad.
3/ Se refiere a la asistencia a algún año de educación secundaria de la población de 12 a 16 años de edad.
4/ Población de 15 y más años de edad.
5/ Incluye a los que tienen inicial o no tienen nivel de educación alguno.
6/ Incluye Post grado.
7/ Comprende seguro privado de salud, seguro de las Fuerzas Armadas y Policiales,seguro universitario, seguro escolar privado, etc.
8/ Incluye Farmacia o botica, su domicilio, casa de huesero, curandero.
9/ Población de 14 y más años de edad.
10/ Comprende empleados y obreros.
11/ Incluye también los trabajadores no remunerados de otros hogares y a practicantes sin remuneración.
12/ Comprende agricultura, pesca y explotación de minas y cantera.
13/ Comprende manufactura y construcción.
14/ Comprende servicios.
15/ Comprende PEA ocupada o desocupada.

Fuente: Instituto Nacional de Estadística e Informática - Encuesta Nacional de Hogares.

Área Rural: Perfil de la pobreza, 2005 - 2015

B. Características de los hogares

Variables e Indicadores	Anual														
	2005			2006			2007			2008			2009		
	Total	Pobre	No pobre	Total	Pobre	No pobre	Total	Pobre	No pobre	Total	Pobre	No pobre	Total	Pobre	No pobre
Jefatura de hogar															
Total (%)	**100,0**	**100,0**	**100,0**	**100,0**	**100,0**	**100,0**	**100,0**	**100,0**	**100,0**	**100,0**	**100,0**	**100,0**	**100,0**	**100,0**	**100,0**
Hombre	82,3	83,3	79,2	82,9	83,6	81,0	81,8	82,6	80,2	81,9	82,2	81,4	81,3	82,1	80,1
Mujer	17,7	16,7	20,8	17,1	16,4	19,0	18,2	17,4	19,8	18,1	17,8	18,6	18,7	17,9	19,9
Edad promedio del jefe(a) de hogar (en años)	**49,7**	**49,4**	**50,6**	**50,1**	**49,6**	**51,4**	**49,7**	**49,0**	**51,1**	**50,5**	**50,2**	**51,0**	**51,6**	**51,5**	**51,8**
Composición parental de los hogares															
Hogares con Jefa mujer (%)	**100,0**	**100,0**	**100,0**	**100,0**	**100,0**	**100,0**	**100,0**	**100,0**	**100,0**	**100,0**	**100,0**	**100,0**	**100,0**	**100,0**	**100,0**
Con hijos u otros parientes	54,2	57,4	46,3	50,5	51,3	48,9	54,8	57,7	49,6	55,5	56,5	54,1	50,6	51,1	49,8
Con cónyuge y con hijos	3,8	3,3	4,8	3,9	3,8	4,1	4,2	3,5	5,5	4,3	4,3	4,4	5,5	4,5	7,0
Con cónyuge y sin hijos	0,6	0,4	1,0	0,5	0,5	0,6	1,5	0,9	2,4	1,1	1,0	1,2	1,1	1,2	1,0
Sin cónyuge ni hijos	41,5	38,9	47,9	45,0	44,4	46,4	39,5	37,9	42,5	39,0	38,2	40,3	42,8	43,2	42,1
Hogares con Jefe hombre (%)	**100,0**	**100,0**	**100,0**	**100,0**	**100,0**	**100,0**	**100,0**	**100,0**	**100,0**	**100,0**	**100,0**	**100,0**	**100,0**	**100,0**	**100,0**
Con hijos u otros parientes	4,1	4,1	4,0	3,6	3,5	3,8	3,0	2,5	4,1	3,4	3,0	4,1	3,4	2,9	4,0
Con cónyuge y con hijos	70,8	76,9	51,3	72,0	78,5	55,0	73,3	79,5	60,3	72,8	79,5	61,9	73,7	77,9	66,9
Con cónyuge y sin hijos	13,5	11,9	18,5	13,0	11,6	16,7	13,3	12,3	15,3	13,7	12,3	16,1	13,9	13,4	14,7
Sin cónyuge ni hijos	11,7	7,1	26,2	11,4	6,4	24,5	10,3	5,6	20,2	10,0	5,2	17,9	9,1	5,7	14,4
Estructura demográfica de los hogares															
Total (%)	**100,0**	**100,0**	**100,0**	**100,0**	**100,0**	**100,0**	**100,0**	**100,0**	**100,0**	**100,0**	**100,0**	**100,0**	**100,0**	**100,0**	**100,0**
Con miembros menores de 18 años de edad	**69,2**	**76,4**	**47,4**	**69,3**	**76,7**	**50,0**	**70,7**	**78,0**	**55,9**	**69,6**	**77,1**	**57,5**	**68,6**	**74,3**	**59,8**
Con al menos un(a) niño(a) menor de 12 años	27,4	29,4	21,2	27,5	29,9	21,2	28,8	31,4	23,5	25,6	27,8	22,1	25,2	26,8	22,8
Con al menos un(a) adolescente de 12 a 17 años	10,5	10,1	11,6	10,7	9,7	13,4	10,9	9,4	14,1	12,8	11,0	15,7	13,3	10,9	17,1
Con al menos un(a) niño(a) y al menos un(a) adolescente	31,4	36,9	14,6	31,1	37,1	15,5	31,0	37,2	18,3	31,2	38,3	19,7	30,1	36,6	19,9
Sin ningún miembro menor de 18 años de edad	**30,8**	**23,6**	**52,6**	**30,7**	**23,3**	**50,0**	**29,3**	**22,0**	**44,1**	**30,4**	**22,9**	**42,5**	**31,4**	**25,7**	**40,2**
Promedio de miembros del hogar (Nº de personas)	**4,3**	**4,7**	**3,0**	**4,3**	**4,7**	**3,2**	**4,2**	**4,7**	**3,3**	**4,3**	**4,8**	**3,5**	**4,2**	**4,6**	**3,6**

Continúa...

Área Rural: Perfil de la pobreza, 2005 - 2015

B. Características de los hogares

Variables e Indicadores	Anual																	
	2010			2011			2012			2013			2014			2015		
	Total	Pobre	No pobre	Total	Pobre	No pobre	Total	Pobre	No pobre	Total	Pobre	No pobre	Total	Pobre	No pobre	Total	Pobre	No pobre
Jefatura de hogar																		
Total (%)	**100,0**	**100,0**	**100,0**	**100,0**	**100,0**	**100,0**	**100,0**	**100,0**	**100,0**	**100,0**	**100,0**	**100,0**	**100,0**	**100,0**	**100,0**	**100,0**	**100,0**	**100,0**
Hombre	81,1	81,4	80,7	80,9	81,5	80,3	80,1	81,0	79,4	80,6	81,4	80,0	79,3	81,2	78,1	78,8	81,1	77,4
Mujer	18,9	18,6	19,3	19,1	18,5	19,7	19,9	19,0	20,6	19,4	18,6	20,0	20,7	18,8	21,9	21,2	18,9	22,6
Edad promedio del jefe(a) de hogar (en años)	**51,9**	**51,8**	**52,1**	**52,8**	**52,6**	**53,0**	**53,2**	**52,6**	**53,7**	**53,8**	**53,7**	**53,9**	**54,3**	**53,5**	**54,8**	**52,6**	**51,2**	**53,5**
Composición parental de los hogares																		
Hogares con Jefa mujer (%)	**100,0**	**100,0**	**100,0**	**100,0**	**100,0**	**100,0**	**100,0**	**100,0**	**100,0**	**100,0**	**100,0**	**100,0**	**100,0**	**100,0**	**100,0**	**100,0**	**100,0**	**100,0**
Con hijos u otros parientes	50,2	53,5	46,3	48,6	49,9	47,4	48,4	51,9	45,6	49,5	55,1	45,8	46,2	51,0	43,5	42,7	52,3	37,8
Con cónyuge y con hijos	5,0	4,3	5,9	5,4	5,0	5,9	4,7	3,9	5,3	5,5	3,3	6,9	6,0	5,2	6,5	10,1	10,9	9,7
Con cónyuge y sin hijos	1,9	1,9	1,9	1,3	1,1	1,4	1,9	2,0	1,8	2,2	1,8	2,5	2,1	2,1	2,1	2,9	3,2	2,7
Sin cónyuge ni hijos	42,9	40,2	46,0	44,7	44,0	45,3	45,0	42,2	47,3	42,8	39,8	44,8	45,7	41,8	47,9	44,3	33,6	49,8
Hogares con Jefe hombre (%)	**100,0**	**100,0**	**100,0**	**100,0**	**100,0**	**100,0**	**100,0**	**100,0**	**100,0**	**100,0**	**100,0**	**100,0**	**100,0**	**100,0**	**100,0**	**100,0**	**100,0**	**100,0**
Con hijos u otros parientes	3,2	2,6	4,0	3,4	2,7	4,2	3,3	2,6	4,0	3,6	2,8	4,1	3,3	2,3	3,9	2,6	1,9	3,0
Con cónyuge y con hijos	73,3	78,5	67,0	70,6	77,6	63,8	69,9	76,6	64,0	69,6	76,4	64,7	67,6	76,8	61,4	68,3	78,0	62,0
Con cónyuge y sin hijos	14,2	13,1	15,6	15,8	13,9	17,7	16,1	14,9	17,1	16,7	15,2	17,8	18,9	16,1	20,8	18,7	15,5	20,7
Sin cónyuge ni hijos	9,2	5,8	13,4	10,1	5,9	14,4	10,7	5,9	14,9	10,1	5,6	13,4	10,3	4,8	13,9	10,5	4,6	14,3
Estructura demográfica de los hogares																		
Total (%)	**100,0**	**100,0**	**100,0**	**100,0**	**100,0**	**100,0**	**100,0**	**100,0**	**100,0**	**100,0**	**100,0**	**100,0**	**100,0**	**100,0**	**100,0**	**100,0**	**100,0**	**100,0**
Con miembros menores de 18 años de edad	**68,3**	**74,8**	**60,5**	**65,3**	**73,0**	**57,8**	**63,3**	**72,5**	**55,5**	**62,0**	**71,3**	**55,4**	**59,5**	**70,8**	**52,3**	**60,3**	**73,1**	**52,4**
Con al menos un(a) niño(a) menor de 12 años	24,3	26,3	21,9	22,3	23,9	20,8	22,0	24,5	19,8	21,0	23,8	19,0	20,5	23,3	18,8	24,0	28,2	21,4
Con al menos un(a) adolescente de 12 a 17 años	14,0	11,1	17,5	13,6	11,0	16,1	13,6	10,0	16,6	13,6	10,7	15,6	13,4	10,7	15,1	11,5	10,0	12,5
Con al menos un(a) niño(a) y al menos un(a) adolescente	29,9	37,3	21,1	29,4	38,1	21,0	27,8	37,9	19,0	27,5	36,8	20,8	25,6	36,9	18,4	24,8	34,9	18,5
Sin ningún miembro menor de 18 años de edad	**31,7**	**25,2**	**39,5**	**34,7**	**27,0**	**42,2**	**36,7**	**27,5**	**44,5**	**38,0**	**28,7**	**44,6**	**40,5**	**29,2**	**47,7**	**39,7**	**26,9**	**47,6**
Promedio de miembros del hogar (Nº de personas)	**4,2**	**4,7**	**3,6**	**4,0**	**4,6**	**3,5**	**3,9**	**4,5**	**3,4**	**3,9**	**4,5**	**3,5**	**3,8**	**4,4**	**3,3**	**3,7**	**4,3**	**3,2**

Continúa...

Área Rural: Perfil de la pobreza, 2005 - 2015

B. Características de los hogares

Variables e Indicadores	Anual														
	2005			2006			2007			2008			2009		
	Total	Pobre	No pobre	Total	Pobre	No pobre	Total	Pobre	No pobre	Total	Pobre	No pobre	Total	Pobre	No pobre
Tipos de hogar															
Total (%)	**100,0**	**100,0**	**100,0**	**100,0**	**100,0**	**100,0**	**100,0**	**100,0**	**100,0**	**100,0**	**100,0**	**100,0**	**100,0**	**100,0**	**100,0**
Unipersonal 1/	13,3	8,8	26,9	13,5	9,1	24,9	12,0	7,8	20,6	11,9	8,0	18,1	12,2	9,1	17,0
Nuclear 2/	61,8	63,8	55,9	61,2	63,1	56,4	62,5	64,8	57,8	62,8	63,7	61,2	62,9	63,8	61,6
Extendido 3/	18,5	20,9	11,1	18,9	21,6	12,2	18,7	20,6	14,7	19,4	22,5	14,4	19,5	21,7	16,0
Compuesto 4/	2,7	2,9	2,2	2,7	2,7	2,8	3,2	3,3	2,9	2,6	2,7	2,4	2,2	2,0	2,5
Sin núcleo 5/	3,7	3,6	3,9	3,7	3,6	3,8	3,6	3,4	4,0	3,4	3,1	3,9	3,2	3,3	2,9
Acceso del hogar a servicios básicos															
Hogares con agua por red pública (%)	33,5	29,4	45,9	36,1	32,2	46,0	34,6	30,2	43,7	33,9	30,7	39,2	36,4	32,6	42,4
Hogares con red pública de alcantarillado (%) 6/	29,6	26,2	39,9	34,4	30,7	43,7	32,7	28,7	40,9	37,3	34,3	42,3	40,8	37,9	45,5
Hogares con energía eléctrica por red pública (%)	34,6	28,4	53,5	39,6	33,7	54,8	45,4	39,2	58,0	50,1	43,0	61,7	55,1	46,3	69,0
Acceso a las TICs 7/															
Hogares con computadora (%)	0,4	0,0	1,6	0,8	0,1	2,5	1,0	0,1	2,9	1,6	0,1	3,9	2,2	0,2	5,3
Hogares con teléfono por línea (%)	0,4	0,1	1,3	0,4	0,1	1,4	0,9	0,0	2,6	1,3	0,2	3,0	1,6	0,2	3,8
Hogares con internet (%)	0,0	0,0	0,0	0,0	0,0	0,1	0,0	0,0	0,1	0,1	0,0	0,2	0,1	0,0	0,3
Combustible que utilizan los hogares para cocinar los alimentos 8/															
Solo gas 9/	-	-	-	-	-	-	3,4	0,6	9,1	3,4	0,6	7,8	3,4	0,5	8,0
Gas y otro combustible 10/	-	-	-	-	-	-	9,0	3,3	20,6	11,0	4,9	20,7	13,6	6,1	25,5
Solo leña 11/	-	-	-	-	-	-	67,9	75,1	53,5	67,5	74,9	55,5	65,6	74,4	51,8
Otro 12/	-	-	-	-	-	-	16,8	19,4	11,7	15,7	18,0	12,1	15,5	17,7	11,9
Condición de tenencia de la vivienda															
Total (%)															
Alquilada	1,5	1,0	3,1	2,2	1,3	4,4	2,0	1,2	3,6	2,0	1,0	3,5	2,1	1,0	3,8
Propia 13/	85,4	87,7	78,7	86,5	88,9	80,2	84,5	86,0	81,5	85,4	87,1	82,6	84,6	86,7	81,3
Otra forma 14/	13,0	11,3	18,2	11,4	9,8	15,4	13,5	12,8	14,9	12,6	11,8	13,9	13,3	12,3	15,0

Continúa...

Área Rural: Perfil de la pobreza, 2005 - 2015

B. Características de los hogares

Variables e Indicadores	Anual																	
	2010			2011			2012			2013			2014			2015		
	Total	Pobre	No pobre	Total	Pobre	No pobre	Total	Pobre	No pobre	Total	Pobre	No pobre	Total	Pobre	No pobre	Total	Pobre	No pobre
Tipos de hogar																		
Total (%)	**100,0**	**100,0**	**100,0**	**100,0**	**100,0**	**100,0**	**100,0**	**100,0**	**100,0**	**100,0**	**100,0**	**100,0**	**100,0**	**100,0**	**100,0**	**100,0**	**100,0**	**100,0**
Unipersonal 1/	12,1	8,5	16,4	13,3	9,3	17,2	14,2	9,2	18,6	14,0	9,1	17,5	14,5	8,8	18,2	14,7	7,4	19,2
Nuclear 2/	63,1	63,2	62,9	61,4	61,1	61,8	62,1	62,6	61,6	62,9	62,9	62,8	63,9	64,6	63,4	66,8	70,3	64,6
Extendido 3/	19,3	22,4	15,6	20,0	24,0	16,0	18,9	23,0	15,4	18,6	23,2	15,3	17,4	22,7	14,1	14,6	18,6	12,1
Compuesto 4/	2,1	2,3	1,8	1,9	2,0	1,7	1,5	1,6	1,4	1,5	1,7	1,4	1,1	1,0	1,1	1,0	1,0	1,0
Sin núcleo 5/	3,5	3,7	3,3	3,4	3,6	3,2	3,3	3,6	3,0	3,0	3,2	2,9	3,1	2,9	3,2	2,9	2,6	3,1
Acceso del hogar a servicios básicos																		
Hogares con agua por red pública (%)	40,5	35,6	46,4	38,4	34,2	42,4	54,7	51,0	58,0	56,6	50,7	60,7	64,2	61,7	65,8	64,8	59,1	68,3
Hogares con red pública de alcantarillado (%) 6/	44,7	42,6	47,3	43,9	40,4	47,3	42,8	40,7	44,6	45,0	42,4	46,9	44,7	44,8	44,6	43,6	43,3	43,8
Hogares con energía eléctrica por red pública (%)	58,6	49,4	69,6	64,2	55,4	72,9	68,6	58,9	76,9	71,6	64,2	76,9	74,5	67,2	79,2	77,9	72,7	81,1
Acceso a las TICs 7/																		
Hogares con computadora (%)	2,6	0,5	5,1	3,5	0,6	6,5	4,4	0,9	7,4	5,8	1,1	9,1	6,1	1,4	9,1	5,7	1,1	8,5
Hogares con teléfono por línea (%)	2,1	0,3	4,3	2,5	0,5	4,4	1,9	0,5	3,1	2,3	1,0	3,2	2,3	0,7	3,4	1,6	0,5	2,3
Hogares con internet (%)	0,3	0,0	0,6	0,4	0,0	0,8	0,8	0,1	1,5	0,9	0,1	1,5	1,2	0,1	1,8	1,0	0,0	1,6
Combustible que utilizan los hogares para cocinar los alimentos 8/																		
Solo gas 9/	3,6	0,5	7,3	4,5	0,6	8,3	4,7	0,6	8,2	5,1	1,3	7,8	5,3	1,2	8,0	6,2	1,5	9,1
Gas y otro combustible 10/	17,4	7,6	29,2	18,1	7,7	28,3	20,3	9,4	29,7	26,0	14,2	34,4	35,9	25,9	42,3	44,3	35,6	49,6
Solo leña 11/	61,8	72,6	48,8	58,9	70,9	47,3	53,6	66,0	43,0	45,6	56,2	38,0	40,7	50,6	34,3	34,3	42,9	29,0
Otro 12/	15,1	17,9	11,7	16,8	20,0	13,8	19,7	23,2	16,6	21,6	27,2	17,6	16,6	21,7	13,4	13,8	19,2	10,4
Condición de tenencia de la vivienda																		
Total (%)																		
Alquilada	2,1	0,9	3,7	1,6	0,8	2,4	1,7	0,9	2,4	1,5	0,7	2,0	1,6	1,0	2,0	1,7	1,0	2,1
Propia 13/	85,3	87,8	82,2	87,0	89,0	85,0	87,0	88,4	85,8	88,0	89,1	87,2	88,2	89,5	87,3	87,1	88,4	86,2
Otra forma 14/	12,6	11,3	14,1	11,4	10,2	12,6	11,3	10,7	11,8	10,6	10,2	10,9	10,2	9,5	10,7	11,3	10,6	11,7

Continúa...

Área Rural: Perfil de la pobreza, 2005 - 2015

B. Características de los hogares

Variables e Indicadores	Anual														
	2005			2006			2007			2008			2009		
	Total	Pobre	No pobre	Total	Pobre	No pobre	Total	Pobre	No pobre	Total	Pobre	No pobre	Total	Pobre	No pobre
Infraestructura física de la vivienda															
Viviendas con piso de material noble (%) 15/	0,5	0,1	1,6	0,4	0,1	1,3	0,4	0,0	1,2	0,3	0,1	0,8	0,3	0,0	0,7
Viviendas con piso de madera (entablados) y otros (%)	8,3	7,8	10,0	8,2	7,8	9,0	9,6	8,6	11,8	9,2	8,3	10,7	9,8	9,0	11,1
Viviendas con piso de cemento (%)	10,5	5,3	26,4	11,6	6,0	26,2	12,5	5,5	26,8	12,7	5,4	24,6	13,4	5,3	26,2
Viviendas con piso de tierra (%)	80,7	86,8	62,0	79,8	86,1	63,5	77,5	86,0	60,3	77,7	86,3	63,9	76,5	85,7	61,9
Viviendas con paredes de material noble (%) 16/	5,0	2,5	12,3	5,3	2,8	11,7	5,9	2,5	12,9	5,8	2,1	11,7	5,8	2,0	11,9
Viviendas con paredes de adobe/tapia (%)	70,8	72,3	66,2	73,4	75,6	67,6	72,2	76,0	64,5	73,0	77,6	65,4	73,7	77,5	67,8
Viviendas con paredes de madera (%)	9,7	9,5	10,2	9,2	8,9	10,1	8,2	7,2	10,3	9,0	7,4	11,5	9,4	8,4	11,0
Viviendas con paredes de material precario (%) 17/	14,6	15,6	11,3	12,1	12,8	10,5	13,7	14,3	12,4	12,2	12,8	11,4	11,0	12,1	9,3
Viviendas con techo de concreto (%)	1,6	0,4	5,5	1,8	0,5	5,1	2,5	0,8	5,9	2,4	0,6	5,4	2,4	0,4	5,4
Viviendas con techo de teja, calamina (%)	70,8	69,6	74,4	72,3	70,7	76,2	72,8	73,2	72,1	74,3	73,6	75,5	76,2	75,2	77,8
Viviendas con techo de material precario (%) 18/	27,6	30,1	20,1	25,9	28,8	18,7	24,7	26,0	22,0	23,2	25,8	19,0	21,4	24,4	16,8
Ingresos y gastos															
Número de perceptores de ingresos (%)	**100,0**	**100,0**	**100,0**	**100,0**	**100,0**	**100,0**	**100,0**	**100,0**	**100,0**	**100,0**	**100,0**	**100,0**	**100,0**	**100,0**	**100,0**
Con 1 perceptor	55,9	56,0	55,6	54,0	54,9	51,5	46,3	46,9	45,0	38,4	37,7	39,6	36,8	37,2	36,3
Con 2 perceptores	30,2	30,3	30,0	30,7	30,1	32,1	35,3	35,7	34,5	39,4	41,1	36,7	39,1	40,4	37,0
Con 3 y más perceptores	13,3	13,1	14,0	14,8	14,4	15,9	17,9	16,8	20,3	21,8	20,8	23,3	23,7	22,0	26,3
Sin perceptor de ingreso	0,5	0,6	0,3	0,6	0,6	0,5	0,5	0,6	0,2	0,4	0,4	0,4	0,4	0,4	0,4
Ingreso per cápita mensual (nuevos soles)	138,4	97,1	333,2	150,6	104,1	329,2	168,4	108,5	338,8	201,0	125,7	367,3	223,0	146,4	376,5
Gasto per cápita mensual (nuevos soles)	125,1	94,2	270,7	133,4	97,7	270,2	150,2	103,1	284,2	173,5	113,7	305,5	180,9	118,4	306,0

Continúa...

Área Rural: Perfil de la pobreza, 2005 - 2015

B. Características de los hogares

Conclusión.

Variables e Indicadores	Anual																	
	2010			2011			2012			2013			2014			2015		
	Total	Pobre	No pobre	Total	Pobre	No pobre	Total	Pobre	No pobre	Total	Pobre	No pobre	Total	Pobre	No pobre	Total	Pobre	No pobre
Infraestructura física de la vivienda																		
Viviendas con piso de material noble (%) 15/	0,4	0,1	0,7	0,5	0,0	0,9	0,6	0,1	1,1	0,8	0,1	1,3	0,8	0,1	1,2	0,7	0,1	1,1
Viviendas con piso de madera (entablados) y otros (%)	10,1	9,1	11,3	9,7	8,3	11,0	10,2	8,4	11,8	10,2	8,4	11,4	9,7	7,6	11,0	10,3	7,9	11,8
Viviendas con piso de cemento (%)	14,3	5,2	25,2	15,8	5,5	25,8	15,9	6,2	24,2	16,3	6,1	23,6	17,1	6,4	23,9	17,2	7,2	23,3
Viviendas con piso de tierra (%)	75,2	85,6	62,8	74,1	86,2	62,3	73,3	85,3	62,9	72,7	85,4	63,7	72,5	85,9	63,9	71,8	84,8	63,8
Viviendas con paredes de material noble (%) 16/	6,1	1,7	11,4	6,6	2,1	11,1	6,5	1,6	10,7	7,3	2,1	11,1	7,6	2,2	11,0	7,6	3,1	10,5
Viviendas con paredes de adobe/tapia (%)	73,4	78,9	66,9	72,3	78,5	66,2	72,9	79,0	67,6	72,3	79,3	67,2	72,1	78,9	67,8	72,5	79,0	68,5
Viviendas con paredes de madera (%)	9,9	8,2	11,9	10,5	8,2	12,7	10,7	8,3	12,7	11,4	9,1	13,0	11,3	9,1	12,7	11,5	8,8	13,1
Viviendas con paredes de material precario (%) 17/	10,6	11,2	9,9	10,6	11,2	10,0	10,0	11,1	9,1	9,0	9,5	8,7	9,0	9,8	8,5	8,4	9,1	7,9
Viviendas con techo de concreto (%)	2,6	0,5	5,0	2,7	0,7	4,7	2,7	0,4	4,6	2,6	0,4	4,2	2,8	0,6	4,3	2,7	0,5	4,1
Viviendas con techo de teja, calamina (%)	76,8	75,4	78,5	77,4	76,5	78,3	78,4	78,0	78,8	81,5	82,6	80,7	82,4	83,3	81,8	83,9	85,3	83,0
Viviendas con techo de material precario (%) 18/	20,6	24,1	16,4	19,9	22,9	17,0	18,9	21,6	16,6	15,9	17,0	15,1	14,8	16,1	13,9	13,4	14,2	12,9
Ingresos y gastos																		
Número de perceptores de ingresos (%)	**100,0**	**100,0**	**100,0**	**100,0**	**100,0**	**100,0**	**100,0**	**100,0**	**100,0**	**100,0**	**100,0**	**100,0**	**100,0**	**100,0**	**100,0**	**100,0**	**100,0**	**100,0**
Con 1 perceptor	34,5	34,2	34,7	35,8	36,0	35,6	35,8	35,2	36,4	34,2	32,0	35,8	32,8	29,0	35,3	33,6	27,5	37,3
Con 2 perceptores	38,9	40,4	37,1	38,4	39,8	37,1	38,7	40,8	36,9	39,5	42,2	37,6	40,9	44,9	38,4	44,1	50,2	40,4
Con 3 y más perceptores	26,2	25,0	27,8	25,6	24,0	27,1	25,3	23,8	26,5	26,0	25,4	26,4	26,0	25,8	26,2	22,1	22,1	22,1
Sin perceptor de ingreso	0,4	0,4	0,4	0,3	0,3	0,2	0,2	0,2	0,2	0,3	0,4	0,2	0,2	0,3	0,2	0,2	0,2	0,2
Ingreso per cápita mensual (nuevos soles)	247,3	152,3	395,7	275,6	157,2	426,6	296,5	168,4	440,7	312,2	169,0	444,1	328,3	182,8	452,4	337,9	185,4	463,6
Gasto per cápita mensual (nuevos soles)	200,1	125,3	316,9	225,7	134,7	341,8	246,0	142,4	362,7	267,7	150,8	375,4	282,1	158,0	387,9	293,7	166,0	399,0

1/ Hogar unipersonal es aquel que está constituido por una sola persona.
2/ Hogares nucleares son aquellos conformados por el jefe(a) de hogar y su cónyuge con hijos o sin hijos o sólo jefe(a) con hijos(as).
3/ Hogares extendidos son aquellos hogares nucleares más otros parientes.
4/ Hogares compuestos son aquellos hogares nucleares o extendidos más otros no parientes (excluidos los trabajadores domésticos).
5/ Hogares sin núcleo, son aquellos conformados por jefe(a) sin cónyuge ni hijos, pero pueden haber otras relaciones de parentesco.
6/ Comprende red pública dentro de la vivienda y red pública fuera de la vivienda pero dentro del edificio. En el área rural además incluye pozo séptico.
7/ Se refiere al acceso a las tecnologías de información y comunicaciones.
8/ Incluye gas natural a partir del año 2007.
9/ Incluye GLP y gas natural.
10/ Además del gas (GLP y Natural) usan leña, carbón, electricidad y Kerosene.
11/ Incluye también ramas secas, tusa de maíz, etc.
12/ Son hogares que utilizán Carbon o kerosene o más de un combustible contaminante para cocinar los alimentos.
13/ Comprende a la vivienda propia totalmente pagada, propia por invasión, propia comprándola a plazos.
14/ Comprende a la vivienda cedida por el centro de trabajo, cedida por otro hogar o institución u otra forma de tenencia.
15/ Comprende a las viviendas con piso predominante de parquet o madera pulida, láminas asfálticas, vinilicos o similares, losetas, terrazos o similares.
16/ Comprende a las viviendas con material predominante en las paredes de ladrillo o bloque de cemento, piedra o sillar con cal o cemento.
17/ Viviendas con paredes que predominan material precario: quincha, piedra con barro, estera, otro material.
18/ Viviendas con techo de material precario: madera, caña o estera con torta de barro, estera, paja, hojas de palmera, otro material.

Fuente: Instituto Nacional de Estadística e Informática - Encuesta Nacional de Hogares.

Costa: Perfil de la pobreza, 2005 - 2015

A. Características de la población

Variables e Indicadores	Anual														
	2005			2006			2007			2008			2009		
	Total	Pobre	No pobre	Total	Pobre	No pobre	Total	Pobre	No pobre	Total	Pobre	No pobre	Total	Pobre	No pobre
Educación															
Tasa de matrícula escolar															
De 3 a 5 años de edad (%)	69,0	60,7	80,6	72,8	64,7	80,0	75,2	62,7	84,0	74,9	66,1	79,9	77,0	61,6	84,4
De 6 a 11 años de edad (%)	91,8	92,6	90,9	93,3	91,7	94,8	93,9	93,4	94,2	94,2	92,9	94,8	94,0	94,2	93,9
De 12 a 16 años de edad (%)	76,3	68,6	85,3	81,4	75,1	87,2	80,7	71,3	86,4	81,3	72,1	85,4	83,9	73,4	87,7
Tasa de asistencia escolar															
Educación inicial (%) 1/	66,6	58,1	78,3	70,4	61,2	78,7	73,0	60,6	81,6	73,9	64,8	79,1	75,8	60,1	83,3
Educación primaria (%) 2/	90,0	90,5	89,5	93,0	91,1	94,8	93,5	92,5	94,1	94,0	92,6	94,7	93,7	94,1	93,5
Educación secundaria (%) 3/	76,3	68,6	85,3	81,4	75,1	87,2	80,7	71,3	86,4	81,3	72,1	85,4	83,9	73,4	87,7
Nivel de educación alcanzado (%) 4/															
Primaria 5/	22,7	32,4	16,0	21,9	33,1	16,5	21,2	35,2	16,4	20,4	34,2	16,4	20,0	36,3	16,5
Secundaria	49,5	54,8	45,9	48,7	55,6	45,4	47,2	54,0	44,9	48,1	54,2	46,3	46,7	51,8	45,6
Superior No Universitaria	13,5	8,8	16,7	14,2	8,0	17,2	14,4	7,3	16,8	15,1	8,8	16,9	15,8	8,8	17,3
Superior Universitaria 6/	14,3	4,0	21,4	15,2	3,2	20,9	17,2	3,5	22,0	16,5	2,8	20,3	17,5	3,1	20,6
Promedio de años de estudio (en años) 4/	**10,3**	**9,0**	**11,1**	**10,4**	**8,8**	**11,1**	**10,5**	**8,7**	**11,0**	**10,5**	**8,9**	**11,0**	**10,5**	**8,7**	**10,9**
Distribución % de la población, según años de estudio alcanzado 4/															
Con menos de 3 años de estudio	7,9	12,2	4,9	7,5	12,3	5,1	7,5	13,9	5,3	7,4	14,5	5,4	7,2	14,7	5,6
Con 4 a 6 años de estudio	14,9	20,2	11,2	14,6	20,8	11,6	13,9	21,4	11,3	13,1	19,7	11,3	13,1	21,6	11,2
Con 7 a 11 años de estudio	49,8	54,8	46,4	49,1	55,7	45,9	47,7	54,1	45,5	48,6	54,2	47,0	47,3	51,8	46,3
Con 12 y más años de estudio	27,4	12,8	37,5	28,9	11,2	37,4	30,8	10,7	37,9	30,9	11,6	36,4	32,4	11,9	37,0
Acceso a la salud															
Condición de tenencia de seguro de salud	**100,0**	**100,0**	**100,0**	**100,0**	**100,0**	**100,0**	**100,0**	**100,0**	**100,0**	**100,0**	**100,0**	**100,0**	**100,0**	**100,0**	**100,0**
Con seguro de salud (%)	**39,2**	**28,9**	**47,4**	**40,1**	**29,4**	**46,2**	**43,3**	**30,6**	**48,5**	**50,5**	**44,4**	**52,5**	**56,1**	**54,3**	**56,6**
Únicamente SIS	9,2	14,7	4,7	8,9	16,4	4,6	9,0	18,3	5,1	15,9	31,6	10,6	20,2	40,7	14,8
Únicamente EsSalud	22,6	12,4	30,7	24,4	11,8	31,5	25,8	11,0	31,9	26,5	12,2	31,3	27,6	12,5	31,5
Con SIS y EsSalud	0,1	0,1	0,1	0,1	0,2	0,1	0,1	0,1	0,1	0,1	0,1	0,1	0,2	0,3	0,1
Con otros seguros de salud 7/	7,4	1,7	11,9	6,6	1,0	9,9	8,4	1,2	11,4	8,0	0,5	10,5	8,2	0,9	10,1
Sin seguro de salud (%)	**60,8**	**71,1**	**52,6**	59,9	70,6	53,8	56,7	69,4	51,5	49,5	55,6	47,5	43,9	45,7	43,4

Continúa...

Costa: Perfil de la pobreza, 2005 - 2015

A. Características de la población

Variables e Indicadores	Anual																	
	2010			2011			2012			2013			2014			2015		
	Total	Pobre	No pobre	Total	Pobre	No pobre	Total	Pobre	No pobre	Total	Pobre	No pobre	Total	Pobre	No pobre	Total	Pobre	No pobre
Educación																		
Tasa de matrícula escolar																		
De 3 a 5 años de edad (%)	75,4	66,8	79,1	78,1	63,8	83,9	78,6	66,2	82,7	78,9	68,0	82,5	82,3	73,7	85,2	79,6	72,3	81,8
De 6 a 11 años de edad (%)	93,7	92,6	94,1	93,1	92,5	93,3	92,6	92,3	92,7	92,8	92,7	92,9	92,1	91,7	92,2	91,0	91,4	90,8
De 12 a 16 años de edad (%)	83,0	75,4	85,5	83,7	73,9	86,8	86,2	77,5	88,5	85,5	79,7	87,0	86,4	77,4	88,6	86,8	79,5	88,4
Tasa de asistencia escolar																		
Educación inicial (%) 1/	74,9	65,8	78,7	77,5	63,1	83,3	76,7	64,2	80,9	77,5	66,7	81,1	81,9	72,9	84,9	78,5	71,2	80,7
Educación primaria (%) 2/	93,3	92,3	93,8	92,8	92,4	92,9	91,3	90,5	91,5	92,5	91,8	92,7	91,8	91,4	91,9	90,4	91,2	90,2
Educación secundaria (%) 3/	83,0	75,4	85,5	83,7	73,9	86,8	84,6	75,0	87,1	84,8	79,3	86,3	85,7	76,5	87,9	86,1	78,7	87,8
Nivel de educación alcanzado (%) 4/																		
Primaria 5/	19,5	35,4	16,3	19,4	33,9	16,8	18,5	33,7	15,9	18,6	33,1	16,4	17,8	32,3	15,8	17,7	30,7	16,0
Secundaria	47,4	53,8	46,1	46,8	54,3	45,5	46,7	54,9	45,3	47,1	55,4	45,8	48,2	55,9	47,1	48,7	57,4	47,6
Superior No Universitaria	16,3	8,1	18,0	16,6	7,9	18,2	16,0	7,9	17,4	15,6	8,6	16,7	15,0	8,3	15,9	14,5	8,3	15,3
Superior Universitaria 6/	16,7	2,7	19,6	17,1	3,9	19,5	18,8	3,5	21,4	18,6	3,0	21,1	19,0	3,5	21,2	19,1	3,6	21,1
Promedio de años de estudio (en años) 4/	**10,6**	**8,7**	**10,9**	**10,6**	**8,9**	**10,9**	**10,7**	**8,8**	**11,0**	**10,6**	**8,6**	**10,9**	**10,7**	**8,9**	**11,0**	**10,8**	**9,0**	**11,1**
Distribución % de la población, según años de estudio alcanzado 4/																		
Con menos de 3 años de estudio	7,2	14,8	5,6	7,0	13,8	5,7	6,4	13,3	5,3	6,4	12,5	5,4	6,5	14,5	5,4	6,0	12,8	5,0
Con 4 a 6 años de estudio	12,6	20,6	10,9	12,7	20,1	11,3	12,3	20,4	10,9	12,5	20,6	11,2	11,5	17,9	10,6	11,7	17,9	10,9
Con 7 a 11 años de estudio	48,0	53,8	46,7	47,4	54,3	46,1	47,4	54,9	46,1	47,7	55,4	46,5	48,7	56,0	47,7	48,7	57,4	47,6
Con 12 y más años de estudio	32,3	10,9	36,8	33,0	11,8	36,9	33,9	11,4	37,8	33,4	11,5	36,9	33,3	11,7	36,3	33,6	11,9	36,5
Acceso a la salud																		
Condición de tenencia de seguro de salud	**100,0**	**100,0**	**100,0**	**100,0**	**100,0**	**100,0**	**100,0**	**100,0**	**100,0**	**100,0**	**100,0**	**100,0**	**100,0**	**100,0**	**100,0**	**100,0**	**100,0**	**100,0**
Con seguro de salud (%)	**57,8**	**55,4**	**58,3**	**57,6**	**55,1**	**58,2**	**57,2**	**48,4**	**59,0**	**61,5**	**59,3**	**62,0**	**65,9**	**64,6**	**66,1**	**69,6**	**70,6**	**69,4**
Únicamente SIS	21,7	42,2	16,7	20,0	40,5	15,5	16,6	33,2	13,3	21,5	43,4	17,4	25,6	46,9	22,1	30,0	53,4	26,2
Únicamente EsSalud	28,0	12,5	31,9	29,2	13,5	32,6	31,3	14,2	34,7	31,5	15,1	34,5	31,9	17,0	34,4	32,1	16,6	34,6
Con SIS y EsSalud	0,1	0,0	0,1	0,0	0,1	0,0	0,0	0,0	0,0	0,0	0,0	0,0	0,0	0,0	0,0	0,0	0,0	0,0
Con otros seguros de salud 7/	7,9	0,7	9,7	8,4	1,1	10,0	9,3	1,0	11,0	8,6	0,9	10,0	8,3	0,7	9,6	7,5	0,5	8,6
Sin seguro de salud (%)	**42,2**	**44,6**	**41,7**	**42,4**	**44,9**	**41,8**	**42,8**	**51,6**	**41,0**	**38,5**	**40,7**	**38,0**	**34,1**	**35,4**	**33,9**	**30,4**	**29,4**	**30,6**

Continúa...

Costa: Perfil de la pobreza, 2005 - 2015

A. Características de la población

Variables e Indicadores	Anual														
	2005			2006			2007			2008			2009		
	Total	Pobre	No pobre	Total	Pobre	No pobre	Total	Pobre	No pobre	Total	Pobre	No pobre	Total	Pobre	No pobre
Lugar de consulta															
Sector Público	26,6	24,2	28,4	24,8	23,3	25,7	23,5	21,3	24,4	24,3	23,4	24,6	25,8	25,7	25,9
Sector Privado	8,4	4,3	11,5	9,6	4,3	12,7	10,3	4,9	12,6	11,0	4,1	13,2	12,4	4,6	14,3
Otros 8/	16,2	15,8	16,4	13,0	13,7	12,6	16,7	15,4	17,3	19,1	19,5	19,0	22,0	21,8	22,1
No buscó atención	49,8	56,3	44,9	53,5	59,0	50,3	50,5	58,9	46,9	46,6	53,4	44,5	41,1	48,7	39,2
Participación en la actividad económica 9/															
Condición de actividad (%)	**100,0**	**100,0**	**100,0**	**100,0**	**100,0**	**100,0**	**100,0**	**100,0**	**100,0**	**100,0**	**100,0**	**100,0**	**100,0**	**100,0**	**100,0**
PEA	65,8	65,4	66,1	67,2	68,3	66,7	70,3	69,6	70,6	70,3	69,2	70,6	70,5	69,4	70,7
No PEA	34,2	34,6	33,9	32,8	31,7	33,3	29,7	30,4	29,4	29,7	30,8	29,4	29,5	30,6	29,3
Categoría de ocupación (%)	**100,0**	**100,0**	**100,0**	**100,0**	**100,0**	**100,0**	**100,0**	**100,0**	**100,0**	**100,0**	**100,0**	**100,0**	**100,0**	**100,0**	**100,0**
Patrono / empleador	5,6	3,7	6,9	5,0	2,8	6,1	6,1	3,7	6,9	5,4	3,5	5,9	5,5	3,2	6,0
Asalariados 10/	51,2	46,8	54,2	52,8	47,7	55,4	52,9	46,6	55,1	53,8	45,9	56,0	54,0	47,9	55,3
Trabajador independiente	32,4	36,0	30,0	31,4	36,3	28,9	31,3	37,1	29,3	31,6	38,4	29,7	31,3	37,2	30,1
Trabajador familiar no remunerado 11/	6,9	8,5	5,8	6,9	8,9	5,9	6,3	8,2	5,6	5,7	8,0	5,0	6,0	8,0	5,5
Trabajador del hogar	4,0	5,0	3,2	3,8	4,3	3,6	3,5	4,3	3,2	3,6	4,2	3,4	3,2	3,6	3,2
Sector económico (%)										**100,0**	**100,0**	**100,0**	**100,0**	**100,0**	**100,0**
Primario (%) 12/	-	-	-	-	-	-	-	-	-	10,5	20,0	7,9	10,2	23,5	7,3
Secundario (%) 13/	-	-	-	-	-	-	-	-	-	20,3	22,9	19,6	20,3	21,6	20,0
Terciario (%) 14/	-	-	-	-	-	-	-	-	-	69,2	57,0	72,6	69,6	54,8	72,7
Estructura del mercado de Trabajo	**100,0**	**100,0**	**100,0**	**100,0**	**100,0**	**100,0**	**100,0**	**100,0**	**100,0**	**100,0**	**100,0**	**100,0**	**100,0**	**100,0**	**100,0**
Sector Público	8,8	3,9	12,1	8,3	3,5	10,7	9,6	4,0	11,6	8,9	3,4	10,5	9,5	4,0	10,7
Micro Empresa de 2 a 9 trabajadores	23,1	26,3	20,9	23,3	27,0	21,4	24,3	28,5	22,8	24,0	27,9	22,9	23,2	27,8	22,2
Pequeña Empresa de 10 a 49 trabajadores	11,4	10,8	11,9	11,1	10,2	11,6	10,5	9,6	10,8	11,2	9,0	11,8	10,7	10,9	10,7
Mediana y Grande de 50 a más trabajadores	13,2	9,3	15,9	14,8	9,4	17,5	14,2	7,9	16,4	14,5	8,8	16,1	15,5	8,1	17,1
Independientes	32,6	36,1	30,2	31,6	36,5	29,2	31,6	37,4	29,6	32,0	38,6	30,2	31,8	37,5	30,6
Trabajador familiar no remunerado 10/	6,9	8,5	5,8	7,0	9,0	6,0	6,3	8,3	5,6	5,7	8,1	5,1	6,0	8,1	5,6
Trabajador del hogar	4,0	5,1	3,2	3,9	4,3	3,7	3,5	4,4	3,2	3,6	4,2	3,5	3,3	3,6	3,2

Continúa...

Costa: Perfil de la pobreza, 2005 - 2015

A. Características de la población

Variables e Indicadores	Anual																	
	2010			2011			2012			2013			2014			2015		
	Total	Pobre	No pobre	Total	Pobre	No pobre	Total	Pobre	No pobre	Total	Pobre	No pobre	Total	Pobre	No pobre	Total	Pobre	No pobre
Lugar de consulta																		
Sector Público	23,3	22,7	23,5	21,3	18,6	21,9	21,0	18,8	21,5	20,6	18,2	21,1	21,5	20,0	21,8	21,0	18,5	21,5
Sector Privado	12,7	5,2	14,4	10,8	4,7	12,2	12,6	5,3	14,1	11,1	3,6	12,7	11,1	4,3	12,3	10,5	3,2	11,8
Otros 8/	22,6	23,4	22,4	18,9	18,5	19,0	17,4	16,6	17,5	14,8	13,1	15,2	17,4	17,0	17,5	17,5	16,3	17,7
No buscó atención	42,9	49,6	41,3	42,6	43,8	42,3	42,6	45,8	41,9	37,5	39,4	37,1	35,3	34,3	35,5	32,2	31,4	32,4
Participación en la actividad económica 9/																		
Condición de actividad (%)	**100,0**	**100,0**	**100,0**	**100,0**	**100,0**	**100,0**	**100,0**	**100,0**	**100,0**	**100,0**	**100,0**	**100,0**	**100,0**	**100,0**	**100,0**	**100,0**	**100,0**	**100,0**
PEA	71,1	69,4	71,4	70,5	68,1	70,9	71,0	67,5	71,6	69,9	65,9	70,5	68,7	64,0	69,4	68,1	64,9	68,6
No PEA	28,9	30,6	28,6	29,5	31,9	29,1	29,0	32,5	28,4	30,1	34,1	29,5	31,3	36,0	30,6	31,9	35,1	31,4
Categoría de ocupación (%)	**100,0**	**100,0**	**100,0**	**100,0**	**100,0**	**100,0**	**100,0**	**100,0**	**100,0**	**100,0**	**100,0**	**100,0**	**100,0**	**100,0**	**100,0**	**100,0**	**100,0**	**100,0**
Patrono / empleador	5,8	3,0	6,3	5,1	3,3	5,5	5,5	3,0	5,9	4,7	2,1	5,1	4,6	1,8	4,9	4,4	1,2	4,8
Asalariados 10/	53,0	46,0	54,4	54,7	45,6	56,3	55,9	48,6	57,0	57,4	50,8	58,4	57,4	48,3	58,6	58,3	52,5	59,1
Trabajador independiente	31,9	38,4	30,6	31,3	40,1	29,8	30,2	36,8	29,1	29,6	35,3	28,8	30,5	40,5	29,3	29,4	36,5	28,5
Trabajador familiar no remunerado 11/	5,6	8,8	5,0	5,7	7,1	5,4	5,5	6,9	5,2	5,1	7,6	4,7	4,6	6,1	4,4	4,6	6,5	4,4
Trabajador del hogar	3,7	3,8	3,7	3,2	4,0	3,1	3,0	4,8	2,7	3,2	4,1	3,0	2,8	3,3	2,7	3,2	3,4	3,1
Sector económico (%)	**100,0**	**100,0**	**100,0**	**100,0**	**100,0**	**100,0**	**100,0**	**100,0**	**100,0**	**100,0**	**100,0**	**100,0**	**100,0**	**100,0**	**100,0**	**100,0**	**100,0**	**100,0**
Primario (%) 12/	9,7	21,0	7,5	9,5	19,5	7,8	9,6	17,2	8,4	9,8	20,8	8,2	9,5	20,6	8,1	10,0	21,4	8,6
Secundario (%) 13/	20,4	23,1	19,8	20,0	23,3	19,5	21,0	25,9	20,2	20,0	23,2	19,5	19,6	21,3	19,4	20,7	22,6	20,4
Terciario (%) 14/	69,9	55,9	72,7	70,5	57,2	72,7	69,4	56,9	71,4	70,2	56,0	72,3	70,9	58,1	72,5	69,3	56,0	71,0
Estructura del mercado de Trabajo	**100,0**	**100,0**	**100,0**	**100,0**	**100,0**	**100,0**	**100,0**	**100,0**	**100,0**	**100,0**	**100,0**	**100,0**	**100,0**	**100,0**	**100,0**	**100,0**	**100,0**	**100,0**
Sector Público	8,8	2,7	10,0	9,5	2,9	10,6	9,1	2,5	10,2	8,8	2,7	9,7	9,3	3,6	10,1	9,1	3,5	9,8
Micro Empresa de 2 a 9 trabajadores	23,4	27,7	22,5	22,4	27,6	21,5	22,9	29,0	21,9	23,2	28,6	22,4	22,4	25,3	22,1	23,5	29,9	22,7
Pequeña Empresa de 10 a 49 trabajadores	10,8	9,4	11,1	10,4	8,4	10,8	10,9	10,1	11,1	11,6	10,7	11,8	11,2	10,0	11,3	11,2	10,2	11,4
Mediana y Grande de 50 a más trabajadores	15,3	8,5	16,6	16,8	9,3	18,1	17,6	9,1	18,9	18,0	10,5	19,1	18,6	11,2	19,5	18,6	9,8	19,7
Independientes	32,3	39,0	31,0	31,8	40,6	30,3	30,9	37,4	29,8	30,2	35,8	29,4	31,1	40,8	29,8	29,8	36,9	28,9
Trabajador familiar no remunerado 10/	5,7	8,9	5,0	5,8	7,1	5,5	5,7	7,3	5,5	4,9	7,5	4,5	4,6	5,8	4,4	4,6	6,4	4,4
Trabajador del hogar	3,7	3,9	3,7	3,3	4,1	3,1	2,9	4,5	2,6	3,2	4,2	3,1	2,9	3,4	2,8	3,2	3,4	3,2

Continúa...

Costa: Perfil de la pobreza, 2005 - 2015

A. Características de la población

Variables e Indicadores	Anual														
	2005			2006			2007			2008			2009		
	Total	Pobre	No pobre	Total	Pobre	No pobre	Total	Pobre	No pobre	Total	Pobre	No pobre	Total	Pobre	No pobre
Tamaño de empresa (%)	**100,0**	**100,0**	**100,0**	**100,0**	**100,0**	**100,0**	**100,0**	**100,0**	**100,0**	**100,0**	**100,0**	**100,0**	**100,0**	**100,0**	**100,0**
De 1 a 5 trabajadores	60,1	68,5	54,4	59,5	68,9	54,9	59,1	70,5	55,1	58,8	72,2	55,1	57,7	69,5	55,2
De 6 a 10 trabajadores	7,7	9,1	6,8	7,5	9,3	6,6	7,8	9,4	7,2	7,4	7,9	7,3	7,0	8,7	6,6
De 11 a 50 trabajadores	10,6	9,3	11,4	10,2	9,0	10,8	9,8	8,5	10,2	10,4	7,9	11,0	10,4	9,5	10,5
De 51 y más trabajadores	20,0	12,4	25,1	21,3	12,1	25,8	21,8	11,1	25,6	21,8	11,3	24,7	23,3	11,7	25,8
No especificado	1,7	0,6	2,4	1,5	0,7	1,9	1,6	0,5	1,9	1,6	0,6	1,9	1,6	0,5	1,8
Condición de acceso a sistema de pensiones 15/	**100,0**	**100,0**	**100,0**	**100,0**	**100,0**	**100,0**	**100,0**	**100,0**	**100,0**	**100,0**	**100,0**	**100,0**	**100,0**	**100,0**	**100,0**
Con acceso a sistema de pensiones (%)	**26,8**	**15,3**	**34,6**	**31,1**	**16,4**	**38,4**	**35,1**	**17,1**	**41,4**	**35,2**	**17,9**	**40,1**	**38,2**	**19,8**	**42,2**
Sistema Privado de Pensiones (AFP)	18,1	10,9	23,0	21,7	12,0	26,5	23,8	12,1	27,9	22,9	12,2	25,9	25,2	13,1	27,8
Sistema Nacional de Pensiones Ley 19990	5,7	3,2	7,4	6,5	3,4	8,0	7,8	4,1	9,1	8,6	4,7	9,7	9,9	5,3	10,9
Sistema Nacional de Pensiones Ley 20530	1,2	0,6	1,5	1,1	0,3	1,5	1,3	0,3	1,6	1,5	0,4	1,8	0,9	0,3	1,1
Cuenta con al menos dos pensiones	0,2	0,1	0,3	0,2	0,0	0,3	0,1	0,0	0,2	0,2	0,1	0,3	0,1	0,1	0,1
Otro	1,6	0,6	2,3	1,6	0,6	2,1	2,1	0,7	2,6	2,0	0,6	2,5	2,0	1,0	2,3
No tiene Sistema de Pensiones (%)	**73,2**	**84,7**	**65,4**	**68,9**	**83,6**	**61,6**	**64,9**	**82,9**	**58,6**	**64,8**	**82,1**	**59,9**	**61,8**	**80,2**	**57,8**

Continúa...

Costa: Perfil de la pobreza, 2005 - 2015

A. Características de la población

Conclusión.

Variables e Indicadores	Anual																	
	2010			2011			2012			2013			2014			2015		
	Total	Pobre	No pobre	Total	Pobre	No pobre	Total	Pobre	No pobre	Total	Pobre	No pobre	Total	Pobre	No pobre	Total	Pobre	No pobre
Tamaño de empresa (%)	**100,0**	**100,0**	**100,0**	**100,0**	**100,0**	**100,0**	**100,0**	**100,0**	**100,0**	**100,0**	**100,0**	**100,0**	**100,0**	**100,0**	**100,0**	**100,0**	**100,0**	**100,0**
De 1 a 5 trabajadores	58,6	70,2	56,2	57,4	72,8	54,7	55,9	71,2	53,5	55,3	68,1	53,4	55,1	68,4	53,4	55,6	69,8	53,8
De 6 a 10 trabajadores	7,5	10,2	7,0	6,8	7,5	6,7	6,8	8,0	6,7	7,3	9,5	6,9	6,9	8,5	6,7	6,5	7,8	6,3
De 11 a 50 trabajadores	10,0	7,8	10,4	9,7	7,8	10,0	10,1	8,8	10,3	10,6	9,1	10,8	10,1	8,9	10,2	10,6	9,4	10,7
De 51 y más trabajadores	22,0	10,6	24,3	23,7	10,6	26,0	24,2	10,1	26,4	24,9	12,1	26,8	26,2	13,5	27,8	25,8	12,4	27,5
No especificado	1,9	1,2	2,1	2,4	1,2	2,7	2,9	1,9	3,1	2,0	1,3	2,1	1,8	0,7	1,9	1,5	0,7	1,6
Condición de acceso a sistema de pensiones 15/	**100,0**	**100,0**	**100,0**	**100,0**	**100,0**	**100,0**	**100,0**	**100,0**	**100,0**	**100,0**	**100,0**	**100,0**	**100,0**	**100,0**	**100,0**	**100,0**	**100,0**	**100,0**
Con acceso a sistema de pensiones (%)	**38,5**	**19,4**	**42,4**	**39,9**	**20,4**	**43,2**	**42,0**	**21,4**	**45,3**	**42,2**	**20,6**	**45,4**	**45,1**	**24,3**	**47,8**	**43,9**	**22,2**	**46,7**
Sistema Privado de Pensiones (AFP)	25,2	13,0	27,7	25,6	14,0	27,7	27,4	14,4	29,5	28,3	14,4	30,3	29,7	17,1	31,3	29,3	14,9	31,2
Sistema Nacional de Pensiones Ley 19990	10,3	5,5	11,2	11,0	5,6	12,0	11,1	6,1	12,0	11,2	5,5	12,0	12,9	6,3	13,8	12,5	7,1	13,2
Sistema Nacional de Pensiones Ley 20530	1,1	0,1	1,2	1,0	0,2	1,2	0,9	0,1	1,0	0,9	0,3	1,0	0,6	0,2	0,7	0,7	0,1	0,7
Cuenta con al menos dos pensiones	0,1	0,0	0,1	0,1	0,1	0,1	0,2	0,0	0,2	0,1	0,1	0,1	0,1	0,0	0,1	0,0	0,0	0,0
Otro	1,9	0,7	2,1	2,1	0,6	2,3	2,4	0,8	2,6	1,8	0,4	2,0	1,8	0,7	1,9	1,3	0,1	1,5
No tiene Sistema de Pensiones (%)	**61,5**	**80,6**	**57,6**	**60,1**	**79,6**	**56,8**	**58,0**	**78,6**	**54,7**	**57,8**	**79,4**	**54,6**	**54,9**	**75,7**	**52,2**	**56,1**	**77,8**	**53,3**

1/ Se refiere a la asistencia a educación inicial de la población de 3 a 5 años de edad.
2/ Se refiere a la asistencia a algún grado de educación primaria de la población de 6 a 11 años de edad.
3/ Se refiere a la asistencia a algún año de educación secundaria de la población de 12 a 16 años de edad.
4/ Población de 15 y más años de edad.
5/ Incluye a los que tienen inicial o no tienen nivel de educación alguno.
6/ Incluye Post grado.
7/ Comprende seguro privado de salud, seguro de las Fuerzas Armadas y Policiales,seguro universitario, seguro escolar privado, etc.
8/ Incluye Farmacia o botica, su domicilio, casa de huesero, curandero.
9/ Población de 14 y más años de edad.
10/ Comprende empleados y obreros.
11/ Incluye también los trabajadores no remunerados de otros hogares y a practicantes sin remuneración.
12/ Comprende agricultura, pesca y explotación de minas y cantera.
13/ Comprende manufactura y construcción.
14/ Comprende servicios.
15/ Comprende PEA ocupada o desocupada.

Fuente: Instituto Nacional de Estadística e Informática - Encuesta Nacional de Hogares.

Costa: Perfil de la pobreza, 2005 - 2015

B. Características de los hogares

Variables e Indicadores	Anual														
	2005			2006			2007			2008			2009		
	Total	Pobre	No pobre	Total	Pobre	No pobre	Total	Pobre	No pobre	Total	Pobre	No pobre	Total	Pobre	No pobre
Jefatura de hogar															
Total (%)	**100,0**	**100,0**	**100,0**	**100,0**	**100,0**	**100,0**	**100,0**	**100,0**	**100,0**	**100,0**	**100,0**	**100,0**	**100,0**	**100,0**	**100,0**
Hombre	75,2	78,4	73,3	76,0	78,3	75,0	75,7	78,0	75,0	74,7	79,1	73,6	74,6	77,8	73,9
Mujer	24,8	21,6	26,7	24,0	21,7	25,0	24,3	22,0	25,0	25,3	20,9	26,4	25,4	22,2	26,1
Edad promedio del jefe(a) de hogar (en años)	**50,5**	**48,1**	**51,8**	**50,7**	**47,5**	**52,0**	**50,0**	**46,9**	**51,0**	**49,9**	**47,3**	**50,6**	**50,7**	**48,2**	**51,2**
Composición parental de los hogares															
Hogares con Jefa mujer (%)	**100,0**	**100,0**	**100,0**	**100,0**	**100,0**	**100,0**	**100,0**	**100,0**	**100,0**	**100,0**	**100,0**	**100,0**	**100,0**	**100,0**	**100,0**
Con hijos u otros parientes	64,7	74,9	60,0	67,2	74,8	64,3	66,1	80,4	62,1	66,9	77,5	64,8	64,6	75,8	62,8
Con cónyuge y con hijos	9,3	12,3	8,0	8,5	11,8	7,3	6,9	9,8	6,1	8,5	9,8	8,3	8,4	12,5	7,7
Con cónyuge y sin hijos	1,8	1,8	1,8	0,9	1,0	0,8	1,0	0,6	1,1	1,3	0,4	1,5	2,4	2,7	2,4
Sin cónyuge ni hijos	24,2	11,0	30,2	23,4	12,4	27,5	26,1	9,2	30,7	23,2	12,4	25,4	24,6	9,1	27,1
Hogares con Jefe hombre (%)	**100,0**	**100,0**	**100,0**	**100,0**	**100,0**	**100,0**	**100,0**	**100,0**	**100,0**	**100,0**	**100,0**	**100,0**	**100,0**	**100,0**	**100,0**
Con hijos u otros parientes	5,1	4,6	5,4	5,2	4,2	5,6	4,5	3,2	4,9	5,3	4,1	5,7	4,4	3,4	4,7
Con cónyuge y con hijos	78,8	88,1	73,2	76,3	88,0	71,1	77,2	88,4	73,6	75,2	85,8	72,4	75,6	87,7	73,1
Con cónyuge y sin hijos	6,8	3,3	9,0	9,0	4,7	10,9	8,0	4,5	9,1	9,0	5,2	10,0	9,1	5,3	9,8
Sin cónyuge ni hijos	9,3	4,0	12,5	9,5	3,1	12,4	10,3	3,8	12,4	10,4	4,9	11,9	10,9	3,6	12,4
Estructura demográfica de los hogares															
Total (%)	**100,0**	**100,0**	**100,0**	**100,0**	**100,0**	**100,0**	**100,0**	**100,0**	**100,0**	**100,0**	**100,0**	**100,0**	**100,0**	**100,0**	**100,0**
Con miembros menores de 18 años de edad	**68,2**	**86,4**	**58,0**	**67,2**	**86,8**	**58,8**	**66,5**	**86,9**	**60,2**	**66,2**	**85,9**	**61,3**	**64,8**	**85,6**	**60,8**
Con al menos un(a) niño(a) menor de 12 años	30,9	36,1	27,9	29,6	33,9	27,8	31,2	38,4	28,9	30,8	38,2	29,0	29,5	35,5	28,3
Con al menos un(a) adolescente de 12 a 17 años	13,9	12,8	14,5	14,8	13,0	15,6	14,1	12,0	14,8	14,6	11,5	15,4	14,9	10,9	15,7
Con al menos un(a) niño(a) y al menos un(a) adolescente	23,5	37,5	15,6	22,7	40,0	15,4	21,2	36,4	16,5	20,8	36,3	16,9	20,4	39,2	16,9
Sin ningún miembro menor de 18 años de edad	**31,8**	**13,6**	**42,0**	**32,8**	**13,2**	**41,2**	**33,5**	**13,1**	**39,8**	**33,8**	**14,1**	**38,7**	**35,2**	**14,4**	**39,2**
Promedio de miembros del hogar (Nº de personas)	**4,3**	**5,3**	**3,7**	**4,2**	**5,2**	**3,8**	**4,1**	**5,1**	**3,8**	**4,0**	**5,1**	**3,8**	**4,0**	**5,2**	**3,8**

Continúa...

Costa: Perfil de la pobreza, 2005 - 2015

B. Características de los hogares

Variables e Indicadores	Anual																	
	2010			2011			2012			2013			2014			2015		
	Total	Pobre	No pobre	Total	Pobre	No pobre	Total	Pobre	No pobre	Total	Pobre	No pobre	Total	Pobre	No pobre	Total	Pobre	No pobre
Jefatura de hogar																		
Total (%)	**100,0**	**100,0**	**100,0**	**100,0**	**100,0**	**100,0**	**100,0**	**100,0**	**100,0**	**100,0**	**100,0**	**100,0**	**100,0**	**100,0**	**100,0**	**100,0**	**100,0**	**100,0**
Hombre	73,5	75,9	73,0	72,5	75,4	72,1	72,2	75,4	71,8	71,5	74,8	71,1	70,5	74,1	70,1	69,9	71,6	69,6
Mujer	26,5	24,1	27,0	27,5	24,6	27,9	27,8	24,6	28,2	28,5	25,2	28,9	29,5	25,9	29,9	30,1	28,4	30,4
Edad promedio del jefe(a) de hogar (en años)	**51,2**	**49,6**	**51,5**	**52,3**	**48,5**	**52,9**	**52,8**	**51,4**	**53,0**	**52,9**	**50,5**	**53,2**	**53,2**	**50,4**	**53,5**	**52,6**	**48,8**	**53,1**
Composición parental de los hogares																		
Hogares con Jefa mujer (%)	**100,0**	**100,0**	**100,0**	**100,0**	**100,0**	**100,0**	**100,0**	**100,0**	**100,0**	**100,0**	**100,0**	**100,0**	**100,0**	**100,0**	**100,0**	**100,0**	**100,0**	**100,0**
Con hijos u otros parientes	64,1	70,8	63,0	63,4	71,4	62,3	62,8	66,1	62,4	62,2	70,1	61,3	59,8	63,3	59,4	59,9	67,8	59,1
Con cónyuge y con hijos	9,8	11,1	9,6	10,8	12,7	10,6	11,3	16,2	10,7	12,9	18,7	12,3	14,3	23,9	13,3	13,9	21,9	13,1
Con cónyuge y sin hijos	1,7	1,5	1,7	1,9	2,1	1,9	1,9	1,9	1,9	1,5	0,4	1,6	2,7	1,5	2,9	2,5	1,2	2,7
Sin cónyuge ni hijos	24,4	16,5	25,7	23,8	13,9	25,2	24,0	15,9	25,0	23,3	10,8	24,8	23,2	11,3	24,4	23,6	9,1	25,2
Hogares con Jefe hombre (%)	**100,0**	**100,0**	**100,0**	**100,0**	**100,0**	**100,0**	**100,0**	**100,0**	**100,0**	**100,0**	**100,0**	**100,0**	**100,0**	**100,0**	**100,0**	**100,0**	**100,0**	**100,0**
Con hijos u otros parientes	4,8	2,6	5,3	6,2	3,4	6,6	6,0	3,9	6,3	5,9	4,9	6,0	5,6	4,5	5,7	5,5	4,5	5,7
Con cónyuge y con hijos	74,6	87,2	72,2	73,7	87,0	71,5	72,7	85,0	70,8	72,5	85,1	70,7	71,7	86,5	69,9	70,6	84,3	69,0
Con cónyuge y sin hijos	10,4	6,3	11,1	10,5	5,9	11,3	10,5	6,0	11,1	9,7	6,3	10,2	11,1	5,6	11,8	12,0	7,4	12,6
Sin cónyuge ni hijos	10,2	3,9	11,4	9,6	3,7	10,6	10,9	5,1	11,7	12,0	3,7	13,1	11,6	3,4	12,6	11,8	3,7	12,8
Estructura demográfica de los hogares																		
Total (%)	**100,0**	**100,0**	**100,0**	**100,0**	**100,0**	**100,0**	**100,0**	**100,0**	**100,0**	**100,0**	**100,0**	**100,0**	**100,0**	**100,0**	**100,0**	**100,0**	**100,0**	**100,0**
Con miembros menores de 18 años de edad	**63,3**	**83,2**	**59,6**	**62,1**	**84,9**	**58,5**	**60,4**	**79,9**	**57,5**	**59,4**	**83,7**	**56,2**	**57,8**	**84,9**	**54,6**	**57,2**	**84,2**	**54,1**
Con al menos un(a) niño(a) menor de 12 años	28,1	33,2	27,2	27,4	34,9	26,2	26,7	30,9	26,1	27,1	35,0	26,0	26,5	37,8	25,2	28,0	36,9	26,9
Con al menos un(a) adolescente de 12 a 17 años	15,8	11,2	16,6	15,3	11,3	16,0	14,7	10,8	15,2	14,1	11,2	14,5	13,6	9,6	14,1	12,3	10,5	12,5
Con al menos un(a) niño(a) y al menos un(a) adolescente	19,4	38,8	15,8	19,4	38,6	16,4	19,0	38,2	16,2	18,2	37,5	15,7	17,6	37,5	15,3	16,9	36,8	14,6
Sin ningún miembro menor de 18 años de edad	**36,7**	**16,8**	**40,4**	**37,9**	**15,1**	**41,5**	**39,6**	**20,1**	**42,5**	**40,6**	**16,3**	**43,8**	**42,2**	**15,1**	**45,4**	**42,8**	**15,8**	**45,9**
Promedio de miembros del hogar (Nº de personas)	**4,0**	**5,1**	**3,8**	**4,0**	**5,1**	**3,8**	**3,9**	**5,2**	**3,7**	**3,9**	**5,1**	**3,7**	**3,8**	**5,2**	**3,7**	**3,7**	**5,0**	**3,6**

Continúa...

Costa: Perfil de la pobreza, 2005 - 2015

B. Características de los hogares

Variables e Indicadores	Anual														
	2005			2006			2007			2008			2009		
	Total	Pobre	No pobre	Total	Pobre	No pobre	Total	Pobre	No pobre	Total	Pobre	No pobre	Total	Pobre	No pobre
Tipos de hogar															
Total (%)	**100,0**	**100,0**	**100,0**	**100,0**	**100,0**	**100,0**	**100,0**	**100,0**	**100,0**	**100,0**	**100,0**	**100,0**	**100,0**	**100,0**	**100,0**
Unipersonal 1/	7,8	2,4	10,9	7,6	2,2	9,8	8,7	2,5	10,6	8,6	3,0	10,0	9,6	2,3	11,1
Nuclear 2/	57,6	58,7	56,9	57,7	59,9	56,8	57,6	60,1	56,8	58,7	57,1	59,0	58,5	58,2	58,6
Extendido 3/	24,1	30,0	20,8	23,6	28,9	21,3	23,1	28,8	21,3	23,3	31,2	21,3	22,9	31,5	21,3
Compuesto 4/	5,3	5,8	5,0	5,8	6,1	5,7	5,2	6,1	4,9	4,4	5,2	4,2	4,2	5,5	3,9
Sin núcleo 5/	5,2	3,1	6,3	5,3	2,9	6,3	5,4	2,5	6,4	5,1	3,5	5,5	4,7	2,5	5,2
Acceso del hogar a servicios básicos															
Hogares con agua por red pública (%)	82,7	70,8	89,4	84,0	70,0	89,9	84,6	71,4	88,8	85,5	74,2	88,3	86,3	72,9	88,9
Hogares con red pública de alcantarillado (%) 6/	74,7	57,7	84,2	76,0	55,5	84,6	76,5	54,9	83,2	78,4	56,7	83,9	80,1	54,8	84,9
Hogares con energía eléctrica por red pública (%)	92,2	84,9	96,3	94,1	86,9	97,1	94,3	86,6	96,7	95,7	88,3	97,5	96,4	89,5	97,7
Acceso a las TICs 7/															
Hogares con computadora (%)	11,7	0,9	18,0	15,6	1,7	21,4	20,6	1,6	26,5	23,7	2,3	29,2	27,5	2,7	32,3
Hogares con teléfono por línea (%)	44,4	22,3	56,9	45,9	19,4	57,1	46,8	19,3	55,4	47,6	18,9	54,8	47,4	17,5	53,1
Hogares con internet (%)	6,5	0,3	10,0	8,5	0,1	12,1	10,5	0,3	13,8	13,5	0,6	16,7	16,9	0,7	20,0
Combustible que utilizan los hogares para cocinar los alimentos 8/															
Solo gas 9/	-	-	-	-	-	-	61,9	38,3	69,3	57,5	37,0	62,6	57,3	31,1	62,3
Gas y otro combustible 10/	-	-	-	-	-	-	16,7	20,8	15,5	23,9	26,2	23,4	25,2	32,0	23,9
Solo leña 11/	-	-	-	-	-	-	6,9	19,2	3,0	5,6	16,8	2,8	5,1	18,5	2,5
Otro 12/	-	-	-	-	-	-	10,2	19,0	7,5	8,7	17,0	6,6	8,2	16,1	6,8
Condición de tenencia de la vivienda															
Total (%)															
Alquilada	8,8	6,8	10,0	9,3	6,8	10,4	11,2	8,5	12,0	11,9	8,4	12,8	12,4	7,0	13,4
Propia 13/	74,7	76,5	73,7	74,4	76,6	73,4	71,9	72,0	71,8	71,3	72,9	71,0	69,7	73,2	69,0
Otra forma 14/	16,4	16,7	16,3	16,3	16,6	16,2	17,0	19,6	16,1	16,7	18,7	16,2	18,0	19,7	17,6

Continúa...

Costa: Perfil de la pobreza, 2005 - 2015

B. Características de los hogares

Variables e Indicadores	Anual																	
	2010			2011			2012			2013			2014			2015		
	Total	Pobre	No pobre	Total	Pobre	No pobre	Total	Pobre	No pobre	Total	Pobre	No pobre	Total	Pobre	No pobre	Total	Pobre	No pobre
Tipos de hogar																		
Total (%)	**100,0**	**100,0**	**100,0**	**100,0**	**100,0**	**100,0**	**100,0**	**100,0**	**100,0**	**100,0**	**100,0**	**100,0**	**100,0**	**100,0**	**100,0**	**100,0**	**100,0**	**100,0**
Unipersonal 1/	9,6	3,0	10,9	8,6	2,9	9,5	9,8	4,0	10,6	10,7	2,7	11,8	10,1	1,7	11,1	10,2	2,8	11,1
Nuclear 2/	59,1	56,9	59,5	58,7	58,1	58,8	57,9	53,8	58,5	57,2	55,5	57,4	58,5	56,3	58,7	60,3	61,3	60,2
Extendido 3/	23,2	32,8	21,4	24,0	30,5	23,0	24,5	33,9	23,2	24,3	35,1	22,8	23,4	34,1	22,1	22,0	29,7	21,1
Compuesto 4/	3,7	3,3	3,8	3,8	5,3	3,6	3,0	4,6	2,8	3,1	3,9	3,0	3,2	4,1	3,0	2,3	3,7	2,2
Sin núcleo 5/	4,3	4,0	4,4	4,9	3,3	5,1	4,7	3,8	4,8	4,8	2,8	5,0	4,9	3,7	5,0	5,2	2,4	5,5
Acceso del hogar a servicios básicos																		
Hogares con agua por red pública (%)	87,6	73,8	90,2	89,5	77,5	91,4	90,9	79,5	92,5	90,9	81,3	92,2	91,7	81,5	92,9	91,7	83,5	92,6
Hogares con red pública de alcantarillado (%) 6/	81,9	59,3	86,0	83,2	61,2	86,7	84,7	64,6	87,6	84,1	64,3	86,8	84,7	63,6	87,1	84,8	64,2	87,2
Hogares con energía eléctrica por red pública (%)	97,1	92,1	98,0	97,8	92,9	98,6	98,2	93,0	98,9	98,4	95,3	98,8	98,5	95,9	98,8	98,6	96,2	98,9
Acceso a las TICs 7/																		
Hogares con computadora (%)	29,8	4,9	34,4	32,9	5,1	37,4	39,9	7,7	44,6	42,1	11,5	46,3	43,0	10,2	46,9	42,9	11,6	46,5
Hogares con teléfono por línea (%)	44,7	17,7	49,7	45,0	16,1	49,7	44,0	15,9	48,1	43,3	15,6	47,0	41,4	13,5	44,7	37,7	10,8	40,8
Hogares con internet (%)	19,6	1,9	22,8	24,9	3,2	28,4	30,6	4,7	34,3	33,2	7,0	36,7	35,3	7,2	38,6	34,1	6,8	37,3
Combustible que utilizan los hogares para cocinar los alimentos 8/																		
Solo gas 9/	54,9	29,3	59,5	54,1	32,3	57,6	55,2	35,3	58,1	50,6	32,5	53,0	55,5	42,2	57,0	61,2	43,6	63,2
Gas y otro combustible 10/	28,5	34,7	27,4	31,3	34,6	30,8	30,9	34,4	30,4	35,5	40,6	34,9	32,1	34,8	31,8	28,1	36,3	27,1
Solo leña 11/	4,4	16,8	2,1	3,7	14,5	2,0	3,3	13,5	1,8	3,0	11,2	1,9	2,6	11,3	1,5	2,1	9,3	1,3
Otro 12/	8,4	17,4	6,7	7,7	15,9	6,4	6,6	15,0	5,4	7,7	14,3	6,8	6,2	10,4	5,8	5,4	8,5	5,1
Condición de tenencia de la vivienda																		
Total (%)																		
Alquilada	11,6	6,4	12,5	11,1	7,6	11,6	10,8	6,7	11,4	11,0	7,0	11,6	10,9	6,0	11,5	11,3	7,2	11,8
Propia 13/	70,0	73,4	69,4	70,7	72,6	70,5	71,9	77,7	71,1	73,2	76,9	72,7	73,0	77,8	72,4	71,5	74,0	71,2
Otra forma 14/	18,4	20,1	18,1	18,2	19,8	17,9	17,3	15,6	17,5	15,8	16,1	15,7	16,1	16,2	16,1	17,2	18,8	17,0

Continúa...

Costa: Perfil de la pobreza, 2005 - 2015

B. Características de los hogares

Variables e Indicadores	Anual														
	2005			2006			2007			2008			2009		
	Total	Pobre	No pobre	Total	Pobre	No pobre	Total	Pobre	No pobre	Total	Pobre	No pobre	Total	Pobre	No pobre
Infraestructura física de la vivienda															
Viviendas con piso de material noble (%) 15/	24,8	6,4	35,0	24,8	5,2	32,9	25,6	3,3	32,4	27,3	4,3	33,0	27,6	2,0	32,4
Viviendas con piso de madera (entablados) y otros (%)	1,4	1,0	1,6	1,4	1,5	1,4	1,2	1,6	1,1	1,1	1,2	1,0	1,3	1,4	1,3
Viviendas con piso de cemento (%)	53,0	53,5	52,8	53,7	51,1	54,8	53,9	50,9	54,8	53,3	52,2	53,5	54,4	51,6	55,0
Viviendas con piso de tierra (%)	20,7	39,1	10,6	20,0	42,2	10,9	19,3	44,2	11,7	18,4	42,4	12,5	16,7	45,0	11,4
Viviendas con paredes de material noble (%) 16/	69,2	52,4	78,5	69,6	49,8	77,9	70,6	43,8	78,8	70,8	45,9	76,9	72,0	43,8	77,3
Viviendas con paredes de adobe/tapia (%)	18,3	24,9	14,7	18,4	28,1	14,4	16,5	29,9	12,4	16,0	28,3	13,0	15,7	30,7	12,9
Viviendas con paredes de madera (%)	4,4	8,4	2,3	2,8	4,6	2,0	2,8	4,8	2,2	3,6	6,6	2,9	3,8	6,2	3,4
Viviendas con paredes de material precario (%) 17/	8,0	14,3	4,6	9,2	17,5	5,7	10,0	21,5	6,5	9,6	19,3	7,2	8,5	19,3	6,5
Viviendas con techo de concreto (%)	52,1	30,3	64,1	53,2	28,6	63,4	54,6	24,9	63,6	55,1	25,6	62,4	56,2	23,5	62,4
Viviendas con techo de teja, calamina (%)	26,1	41,1	17,8	26,2	44,0	18,9	27,9	49,0	21,4	28,1	49,6	22,8	28,3	52,3	23,8
Viviendas con techo de material precario (%) 18/	21,8	28,6	18,1	20,6	27,4	17,7	17,5	26,1	14,9	16,8	24,8	14,8	15,5	24,3	13,8
Ingresos y gastos															
Número de perceptores de ingresos (%)	**100,0**	**100,0**	**100,0**	**100,0**	**100,0**	**100,0**	**100,0**	**100,0**	**100,0**	**100,0**	**100,0**	**100,0**	**100,0**	**100,0**	**100,0**
Con 1 perceptor	32,9	32,4	33,2	28,3	27,7	28,6	27,4	28,4	27,0	27,1	27,7	27,0	27,5	26,3	27,7
Con 2 perceptores	36,6	34,6	37,8	35,7	34,0	36,4	37,1	34,6	37,9	36,4	34,3	36,9	35,8	35,4	35,8
Con 3 y más perceptores	29,0	31,5	27,6	35,0	36,5	34,4	35,2	36,3	34,9	36,0	37,1	35,7	36,2	37,6	35,9
Sin perceptor de ingreso	1,5	1,5	1,5	0,9	1,8	0,6	0,3	0,6	0,2	0,5	0,8	0,4	0,6	0,7	0,6
Ingreso per cápita mensual (nuevos soles)	491,0	219,6	707,3	563,2	235,7	750,8	641,5	245,2	806,1	681,0	274,9	818,4	733,4	272,0	853,9
Gasto per cápita mensual (nuevos soles)	393,1	191,8	553,7	444,7	194,9	587,7	484,5	204,8	600,6	514,3	217,9	614,7	556,0	216,2	644,8

Continúa...

Costa: Perfil de la pobreza, 2005 - 2015

B. Características de los hogares

Conclusión.

Variables e Indicadores	Anual																	
	2010			2011			2012			2013			2014			2015		
	Total	Pobre	No pobre	Total	Pobre	No pobre	Total	Pobre	No pobre	Total	Pobre	No pobre	Total	Pobre	No pobre	Total	Pobre	No pobre
Infraestructura física de la vivienda																		
Viviendas con piso de material noble (%) 15/	27,6	3,8	31,9	28,1	3,9	31,8	29,7	3,6	33,4	29,1	5,0	32,3	29,6	4,2	32,5	30,5	6,0	33,3
Viviendas con piso de madera (entablados) y otros (%)	1,3	1,8	1,2	1,2	1,9	1,0	1,0	1,0	0,9	1,0	0,8	1,0	1,2	0,8	1,3	1,0	0,6	1,0
Viviendas con piso de cemento (%)	55,6	53,9	56,0	55,5	52,4	55,9	55,8	57,8	55,5	55,0	50,9	55,5	55,0	53,6	55,2	54,5	52,2	54,8
Viviendas con piso de tierra (%)	15,5	40,5	11,0	15,3	41,8	11,2	13,5	37,6	10,1	14,9	43,3	11,2	14,1	41,4	11,0	14,0	41,2	10,9
Viviendas con paredes de material noble (%) 16/	73,7	48,0	78,4	72,5	44,3	76,9	73,4	46,3	77,3	74,1	47,4	77,6	73,5	47,0	76,6	72,8	45,6	75,9
Viviendas con paredes de adobe/tapia (%)	15,3	27,4	13,0	15,8	29,9	13,6	15,5	29,4	13,4	15,4	30,1	13,5	16,2	30,2	14,6	15,4	29,7	13,7
Viviendas con paredes de madera (%)	2,8	6,1	2,2	3,9	7,2	3,4	4,2	7,7	3,7	4,6	10,2	3,9	4,9	11,4	4,2	6,3	12,3	5,6
Viviendas con paredes de material precario (%) 17/	8,2	18,5	6,3	7,9	18,6	6,2	6,9	16,5	5,5	5,9	12,3	5,1	5,4	11,4	4,7	5,6	12,4	4,8
Viviendas con techo de concreto (%)	57,3	26,4	62,9	56,8	25,6	61,6	57,3	26,2	61,8	56,6	24,9	60,8	56,9	27,2	60,4	56,9	25,4	60,5
Viviendas con techo de teja, calamina (%)	28,7	53,7	24,2	29,5	56,0	25,4	29,4	56,2	25,6	30,3	59,3	26,5	29,7	57,8	26,4	30,6	57,8	27,5
Viviendas con techo de material precario (%) 18/	14,0	19,9	12,9	13,7	18,5	13,0	13,3	17,6	12,6	13,1	15,8	12,7	13,4	15,0	13,2	12,5	16,8	12,0
Ingresos y gastos																		
Número de perceptores de ingresos (%)	**100,0**	**100,0**	**100,0**	**100,0**	**100,0**	**100,0**	**100,0**	**100,0**	**100,0**	**100,0**	**100,0**	**100,0**	**100,0**	**100,0**	**100,0**	**100,0**	**100,0**	**100,0**
Con 1 perceptor	25,9	25,2	26,0	25,4	27,5	25,1	25,7	26,3	25,7	26,4	25,7	26,5	26,4	24,6	26,6	28,5	25,8	28,8
Con 2 perceptores	35,3	34,6	35,5	36,8	36,4	36,9	36,9	33,4	37,4	36,5	35,7	36,6	37,0	38,5	36,9	39,6	38,8	39,6
Con 3 y más perceptores	38,2	39,2	38,0	37,2	34,9	37,5	37,1	39,8	36,7	36,6	37,8	36,4	36,2	36,5	36,1	31,7	35,0	31,3
Sin perceptor de ingreso	0,6	1,0	0,5	0,6	1,2	0,5	0,2	0,4	0,2	0,5	0,7	0,5	0,4	0,4	0,4	0,3	0,4	0,3
Ingreso per cápita mensual (nuevos soles)	762,3	298,9	876,5	796,6	308,0	902,1	878,0	340,3	984,5	898,9	341,2	1003,1	947,7	355,9	1046,8	987,8	383,8	1084,7
Gasto per cápita mensual (nuevos soles)	572,0	228,0	656,8	604,9	239,9	683,7	652,1	251,9	731,4	672,8	261,9	749,5	699,8	265,4	772,6	731,4	277,7	804,2

1/ Hogar unipersonal es aquel que está constituido por una sola persona.
2/ Hogares nucleares son aquellos conformados por el jefe(a) de hogar y su cónyuge con hijos o sin hijos o sólo jefe(a) con hijos(as).
3/ Hogares extendidos son aquellos hogares nucleares más otros parientes.
4/ Hogares compuestos son aquellos hogares nucleares o extendidos más otros no parientes (excluidos los trabajadores domésticos).
5/ Hogares sin núcleo, son aquellos conformados por jefe(a) sin cónyuge ni hijos, pero pueden haber otras relaciones de parentesco.
6/ Comprende red pública dentro de la vivienda y red pública fuera de la vivienda pero dentro del edificio. En el área rural además incluye pozo séptico.
7/ Se refiere al acceso a las tecnologías de información y comunicaciones.
8/ Incluye gas natural a partir del año 2007.
9/ Incluye GLP y gas natural.
10/ Además del gas (GLP y Natural) usan leña, carbón, electricidad y Kerosene.
11/ Incluye también ramas secas, tusa de maíz, etc.
12/ Son hogares que utilizán Carbon o kerosene o más de un combustible contaminante para cocinar los alimentos.
13/ Comprende a la vivienda propia totalmente pagada, propia por invasión, propia comprándola a plazos.
14/ Comprende a la vivienda cedida por el centro de trabajo, cedida por otro hogar o institución u otra forma de tenencia.
15/ Comprende a las viviendas con piso predominante de parquet o madera pulida, láminas asfálticas, vinilicos o similares, losetas, terrazos o similares.
16/ Comprende a las viviendas con material predominante en las paredes de ladrillo o bloque de cemento, piedra o sillar con cal o cemento.
17/ Viviendas con paredes que predominan material precario: quincha, piedra con barro, estera, otro material.
18/ Viviendas con techo de material precario: madera, caña o estera con torta de barro, estera, paja, hojas de palmera, otro material.

Fuente: Instituto Nacional de Estadística e Informática - Encuesta Nacional de Hogares.

Costa urbana: Perfil de la pobreza, 2005 - 2015

A. Características de la población

Variables e Indicadores	Anual														
	2005			2006			2007			2008			2009		
	Total	Pobre	No pobre	Total	Pobre	No pobre	Total	Pobre	No pobre	Total	Pobre	No pobre	Total	Pobre	No pobre
Educación															
Tasa de matrícula escolar															
De 3 a 5 años de edad (%)	70,3	60,3	80,7	73,3	65,3	80,6	71,5	57,9	82,2	73,1	59,8	81,0	77,7	61,9	86,2
De 6 a 11 años de edad (%)	93,6	92,9	94,3	95,0	93,6	96,4	94,5	94,1	94,8	93,2	90,6	94,7	93,9	94,3	93,6
De 12 a 16 años de edad (%)	78,8	70,6	88,4	81,7	77,0	86,4	79,3	71,3	84,5	77,8	67,7	83,2	82,8	68,5	88,9
Tasa de asistencia escolar															
Educación inicial (%) 1/	67,7	57,5	78,5	70,5	61,9	78,5	69,4	55,5	80,4	71,1	57,7	79,0	76,1	60,1	84,7
Educación primaria (%) 2/	93,0	92,3	93,8	94,9	93,4	96,3	93,9	92,7	94,7	93,1	90,2	94,7	93,8	94,2	93,6
Educación secundaria (%) 3/	78,8	70,6	88,4	81,7	77,0	86,4	79,3	71,3	84,5	77,8	67,7	83,2	82,8	68,5	88,9
Nivel de educación alcanzado (%) 4/															
Primaria 5/	27,5	38,9	19,9	26,4	37,2	20,8	26,3	41,9	20,2	24,7	40,0	19,8	24,8	41,6	20,4
Secundaria	47,2	49,4	45,7	48,0	52,5	45,6	45,0	48,1	43,8	46,4	49,4	45,4	45,1	46,6	44,7
Superior 6/	25,3	11,6	34,4	25,6	10,3	33,5	28,6	10,1	36,0	28,9	10,5	34,7	30,1	11,8	34,9
Promedio de años de estudio (en años) 4/	**9,9**	**8,6**	**10,7**	**9,9**	**8,6**	**10,6**	**10,1**	**8,3**	**10,7**	**10,1**	**8,5**	**10,6**	**10,1**	**8,5**	**10,6**
Distribución % de la población, según años de estudio alcanzado 4/															
Con menos de 3 años de estudio	10,1	15,2	6,7	9,9	14,7	7,4	9,3	16,4	6,4	9,2	17,2	6,6	8,7	15,9	6,8
Con 4 a 6 años de estudio	17,5	23,8	13,3	16,6	22,5	13,6	17,3	25,5	14,0	15,7	22,8	13,4	16,3	25,7	13,9
Con 7 a 11 años de estudio	47,4	49,4	46,1	48,2	52,5	46,0	45,4	48,1	44,3	46,7	49,5	45,8	45,5	46,6	45,3
Con 12 y más años de estudio	25,0	11,6	33,9	25,3	10,2	33,1	28,1	10,1	35,3	28,4	10,5	34,2	29,4	11,8	34,1
Acceso a la salud															
Condición de tenencia de seguro de salud	**100,0**	**100,0**	**100,0**	**100,0**	**100,0**	**100,0**	**100,0**	**100,0**	**100,0**	**100,0**	**100,0**	**100,0**	**100,0**	**100,0**	**100,0**
Con seguro de salud (%)	**37,8**	**30,0**	**43,7**	**39,4**	**31,1**	**44,5**	**41,1**	**31,8**	**45,4**	**51,7**	**50,6**	**52,1**	**58,9**	**59,4**	**58,7**
Únicamente SIS	10,6	16,9	5,9	11,0	19,0	6,2	11,8	21,4	7,4	21,8	39,5	15,0	28,2	49,2	21,7
Únicamente EsSalud	22,8	11,9	31,2	24,7	11,2	32,7	25,4	9,7	32,6	26,5	10,6	32,4	26,2	9,6	31,4
Con SIS y EsSalud	0,1	0,0	0,2	0,2	0,2	0,1	0,1	0,1	0,1	0,1	0,1	0,1	0,3	0,4	0,2
Con otros seguros de salud 7/	4,2	1,3	6,4	3,6	0,6	5,4	3,8	0,5	5,3	3,4	0,4	4,5	4,2	0,3	5,4
Sin seguro de salud (%)	**62,2**	**70,0**	**56,3**	**60,6**	**68,9**	**55,5**	**58,9**	**68,2**	**54,6**	**48,3**	**49,4**	**47,9**	**41,1**	**40,6**	**41,3**

Continúa...

Costa urbana: Perfil de la pobreza, 2005 - 2015

A. Características de la población

Variables e Indicadores	Anual																	
	2010			2011			2012			2013			2014			2015		
	Total	Pobre	No pobre	Total	Pobre	No pobre	Total	Pobre	No pobre	Total	Pobre	No pobre	Total	Pobre	No pobre	Total	Pobre	No pobre
Educación																		
Tasa de matrícula escolar																		
De 3 a 5 años de edad (%)	73,5	60,4	80,2	74,6	58,5	81,6	73,6	58,6	78,4	79,0	67,9	82,7	78,8	72,4	81,3	78,4	72,4	80,3
De 6 a 11 años de edad (%)	94,5	93,4	95,0	93,0	90,8	93,8	94,5	94,7	94,4	93,0	93,2	92,9	93,3	92,6	93,5	92,1	90,9	92,5
De 12 a 16 años de edad (%)	83,1	75,6	86,2	83,1	68,5	87,9	84,7	76,5	87,1	85,7	79,1	87,8	86,2	78,9	88,4	86,1	75,6	88,8
Tasa de asistencia escolar																		
Educación inicial (%) 1/	72,9	59,6	79,8	73,8	58,4	80,4	71,8	57,3	76,5	77,7	64,7	82,1	78,3	71,2	81,0	77,9	72,4	79,6
Educación primaria (%) 2/	94,0	92,7	94,6	92,6	90,7	93,3	93,2	93,2	93,2	92,7	92,9	92,6	93,0	92,0	93,4	91,9	90,5	92,4
Educación secundaria (%) 3/	83,1	75,6	86,2	83,1	68,5	87,9	83,1	74,4	85,6	85,2	78,4	87,4	85,6	78,2	87,7	85,6	75,5	88,1
Nivel de educación alcanzado (%) 4/																		
Primaria 5/	23,8	40,5	19,5	23,6	38,6	20,8	23,1	40,6	19,9	23,8	41,5	20,3	23,0	40,5	20,1	23,1	36,9	20,8
Secundaria	45,9	47,9	45,4	45,9	51,6	44,9	45,4	48,5	44,9	45,1	48,9	44,4	45,9	48,2	45,5	46,3	52,3	45,3
Superior 6/	30,3	11,7	35,1	30,5	9,8	34,4	31,5	11,0	35,2	31,1	9,6	35,3	31,1	11,2	34,4	30,6	10,9	33,8
Promedio de años de estudio (en años) 4/	**10,2**	**8,6**	**10,6**	**10,2**	**8,5**	**10,5**	**10,4**	**8,5**	**10,7**	**10,1**	**7,9**	**10,5**	**10,3**	**8,3**	**10,6**	**10,4**	**8,6**	**10,6**
Distribución % de la población, según años de estudio alcanzado 4/																		
Con menos de 3 años de estudio	8,5	15,8	6,6	8,9	17,1	7,3	8,5	17,7	6,8	8,6	16,8	7,0	8,9	18,8	7,3	8,1	15,6	6,8
Con 4 a 6 años de estudio	15,5	24,6	13,2	14,9	21,5	13,6	14,8	22,9	13,3	15,3	24,7	13,5	14,3	21,8	13,0	15,0	21,2	14,0
Con 7 a 11 años de estudio	46,3	47,9	45,9	46,2	51,6	45,2	45,9	48,5	45,4	45,5	48,9	44,9	46,3	48,3	46,0	46,3	52,3	45,3
Con 12 y más años de estudio	29,7	11,7	34,4	30,0	9,8	33,9	30,9	11,0	34,6	30,5	9,6	34,6	30,5	11,2	33,7	30,6	10,9	33,8
Acceso a la salud																		
Condición de tenencia de seguro de salud	**100,0**	**100,0**	**100,0**	**100,0**	**100,0**	**100,0**	**100,0**	**100,0**	**100,0**	**100,0**	**100,0**	**100,0**	**100,0**	**100,0**	**100,0**	**100,0**	**100,0**	**100,0**
Con seguro de salud (%)	**61,1**	**64,5**	**60,1**	**58,1**	**59,4**	**57,8**	**54,7**	**48,3**	**56,1**	**58,9**	**56,8**	**59,3**	**63,2**	**64,3**	**62,9**	**67,7**	**71,1**	**67,0**
Únicamente SIS	30,2	53,4	23,3	26,0	47,5	21,2	20,2	37,3	16,6	25,0	44,4	20,6	30,9	51,8	26,8	35,4	58,9	30,9
Únicamente EsSalud	26,9	10,2	31,9	28,7	11,2	32,5	30,2	10,7	34,3	29,8	11,8	33,9	29,1	12,4	32,3	29,0	12,2	32,2
Con SIS y EsSalud	0,1	0,1	0,1	0,1	0,0	0,1	0,0	0,0	0,0	0,0	0,0	0,0	0,0	0,0	0,0	0,0	0,0	0,0
Con otros seguros de salud 7/	3,9	0,8	4,8	3,4	0,7	4,0	4,3	0,3	5,1	4,1	0,5	4,8	3,2	0,1	3,8	3,3	0,0	3,9
Sin seguro de salud (%)	**38,9**	**35,5**	**39,9**	**41,9**	**40,6**	**42,2**	**45,3**	**51,7**	**43,9**	**41,1**	**43,2**	**40,7**	**36,8**	**35,7**	**37,1**	**32,3**	**28,9**	**33,0**

Continúa...

Costa urbana: Perfil de la pobreza, 2005 - 2015

A. Características de la población

Variables e Indicadores	Anual														
	2005			2006			2007			2008			2009		
	Total	Pobre	No pobre	Total	Pobre	No pobre	Total	Pobre	No pobre	Total	Pobre	No pobre	Total	Pobre	No pobre
Lugar de consulta															
Sector Público	24,1	21,1	26,3	23,6	21,0	25,0	21,5	19,7	22,4	23,7	23,4	23,8	26,0	25,1	26,3
Sector Privado	7,7	4,3	10,2	8,1	4,5	10,2	8,4	4,1	10,4	9,2	4,1	11,0	9,4	4,2	11,0
Otros 8/	12,7	11,6	13,5	12,0	12,0	12,0	15,5	14,4	16,0	19,9	18,8	20,3	19,1	19,9	18,8
No buscó atención	56,5	63,6	51,4	57,1	62,8	53,9	55,6	62,2	52,5	48,6	54,2	46,5	46,7	51,6	45,3
Participación en la actividad económica 9/															
Condición de actividad (%)	**100,0**	**100,0**	**100,0**	**100,0**	**100,0**	**100,0**	**100,0**	**100,0**	**100,0**	**100,0**	**100,0**	**100,0**	**100,0**	**100,0**	**100,0**
PEA	67,7	68,2	67,4	67,2	67,3	67,1	70,7	71,4	70,4	69,6	68,8	69,9	70,7	69,4	71,0
No PEA	32,3	31,8	32,6	32,8	32,7	32,9	29,3	28,6	29,6	30,4	31,2	30,1	29,3	30,6	29,0
Categoría de ocupación (%)	**100,0**	**100,0**	**100,0**	**100,0**	**100,0**	**100,0**	**100,0**	**100,0**	**100,0**	**100,0**	**100,0**	**100,0**	**100,0**	**100,0**	**100,0**
Patrono / empleador	5,4	3,5	6,7	5,3	2,9	6,5	6,4	3,7	7,5	5,1	2,4	5,9	5,3	3,5	5,8
Asalariados 10/	46,0	41,9	48,7	48,3	46,6	49,2	46,3	40,9	48,5	47,3	43,0	48,7	48,3	45,1	49,1
Trabajador independiente	37,1	41,5	34,1	35,5	39,2	33,7	37,3	43,4	34,8	38,3	43,1	36,7	36,9	41,2	35,8
Trabajador familiar no remunerado 11/	8,3	8,5	8,1	7,9	8,2	7,8	7,3	8,5	6,7	6,9	8,0	6,5	7,1	7,7	6,9
Trabajador del hogar	3,3	4,6	2,4	2,9	3,1	2,8	2,7	3,4	2,4	2,5	3,4	2,2	2,4	2,6	2,3
Sector económico (%)										**100,0**	**100,0**	**100,0**	**100,0**	**100,0**	**100,0**
Primario (%) 12/	-	-	-	-	-	-	-	-	-	14,8	25,1	11,6	13,5	25,4	10,6
Secundario (%) 13/	-	-	-	-	-	-	-	-	-	17,8	20,9	16,8	18,3	19,9	17,9
Terciario (%) 14/	-	-	-	-	-	-	-	-	-	67,4	54,0	71,6	68,2	54,7	71,6
Estructura del mercado de Trabajo	**100,0**	**100,0**	**100,0**	**100,0**	**100,0**	**100,0**	**100,0**	**100,0**	**100,0**	**100,0**	**100,0**	**100,0**	**100,0**	**100,0**	**100,0**
Sector Público	9,5	3,6	13,5	9,0	3,6	11,7	10,4	4,2	12,9	10,0	3,3	12,1	11,6	5,2	13,2
Micro Empresa de 2 a 9 trabajadores	22,3	25,1	20,5	23,9	28,1	21,8	23,6	26,2	22,5	22,8	27,3	21,3	22,5	26,0	21,6
Pequeña Empresa de 10 a 49 trabajadores	8,8	8,7	8,9	9,4	9,8	9,1	8,2	8,0	8,3	8,0	7,6	8,1	7,8	9,4	7,3
Mediana y Grande de 50 a más trabajadores	10,2	7,6	12,0	11,1	7,5	12,9	10,3	5,9	12,0	11,3	7,1	12,6	11,3	7,6	12,3
Independientes	37,4	41,8	34,5	35,8	39,5	33,9	37,5	43,7	35,1	38,5	43,3	37,0	37,3	41,4	36,2
Trabajador familiar no remunerado 10/	8,4	8,6	8,2	7,9	8,2	7,8	7,3	8,6	6,8	6,9	8,0	6,6	7,1	7,7	7,0
Trabajador del hogar	3,3	4,6	2,4	2,9	3,2	2,8	2,7	3,4	2,5	2,5	3,4	2,2	2,4	2,6	2,4

Continúa...

Costa urbana: Perfil de la pobreza, 2005 - 2015

A. Características de la población

Variables e Indicadores	Anual																	
	2010			2011			2012			2013			2014			2015		
	Total	Pobre	No pobre	Total	Pobre	No pobre	Total	Pobre	No pobre	Total	Pobre	No pobre	Total	Pobre	No pobre	Total	Pobre	No pobre
Lugar de consulta																		
Sector Público	23,9	24,4	23,8	19,9	15,9	20,8	19,9	16,1	20,7	19,2	15,0	20,3	19,8	17,2	20,3	19,6	16,1	20,3
Sector Privado	9,7	4,2	11,3	8,6	4,6	9,5	10,6	5,4	11,7	9,2	3,2	10,6	9,6	4,0	10,7	8,2	2,9	9,3
Otros 8/	19,8	21,1	19,4	18,1	17,0	18,3	19,7	19,3	19,8	15,3	14,3	15,5	17,6	16,1	17,9	16,9	14,6	17,3
No buscó atención	47,8	51,2	46,9	44,9	44,3	45,0	42,1	43,7	41,7	38,1	40,3	37,5	40,5	40,2	40,6	37,3	35,1	37,7
Participación en la actividad económica 9/																		
Condición de actividad (%)	**100,0**	**100,0**	**100,0**	**100,0**	**100,0**	**100,0**	**100,0**	**100,0**	**100,0**	**100,0**	**100,0**	**100,0**	**100,0**	**100,0**	**100,0**	**100,0**	**100,0**	**100,0**
PEA	70,7	68,3	71,3	69,6	67,7	70,0	70,6	66,8	71,4	70,2	66,4	71,0	69,5	63,9	70,4	67,8	62,5	68,6
No PEA	29,3	31,7	28,7	30,4	32,3	30,0	29,4	33,2	28,6	29,8	33,6	29,0	30,5	36,1	29,6	32,2	37,5	31,4
Categoría de ocupación (%)	**100,0**	**100,0**	**100,0**	**100,0**	**100,0**	**100,0**	**100,0**	**100,0**	**100,0**	**100,0**	**100,0**	**100,0**	**100,0**	**100,0**	**100,0**	**100,0**	**100,0**	**100,0**
Patrono / empleador	5,9	3,3	6,5	5,4	2,7	5,8	5,2	3,3	5,5	4,6	1,5	5,2	4,5	1,8	4,9	4,1	1,4	4,4
Asalariados 10/	48,6	43,8	49,7	48,8	43,5	49,7	50,7	42,9	52,1	52,0	46,9	53,0	51,1	44,7	52,0	53,0	48,1	53,7
Trabajador independiente	36,4	42,6	34,9	37,0	44,0	35,8	35,4	41,7	34,3	35,0	39,4	34,2	36,5	45,0	35,2	35,4	41,2	34,5
Trabajador familiar no remunerado 11/	6,4	7,1	6,3	6,1	6,2	6,0	5,9	6,3	5,9	5,7	8,1	5,3	5,7	5,1	5,8	5,2	6,3	5,0
Trabajador del hogar	2,7	3,2	2,6	2,8	3,6	2,6	2,7	5,8	2,2	2,6	4,1	2,3	2,2	3,4	2,1	2,4	3,0	2,3
Sector económico (%)	**100,0**	**100,0**	**100,0**	**100,0**	**100,0**	**100,0**	**100,0**	**100,0**	**100,0**	**100,0**	**100,0**	**100,0**	**100,0**	**100,0**	**100,0**	**100,0**	**100,0**	**100,0**
Primario (%) 12/	13,6	23,9	11,0	13,5	22,6	11,8	14,4	20,6	13,3	15,0	27,3	12,8	15,1	25,6	13,5	15,5	26,0	14,0
Secundario (%) 13/	18,5	21,4	17,8	18,3	21,5	17,7	17,9	22,0	17,2	18,5	19,7	18,3	17,7	19,3	17,5	17,5	19,6	17,2
Terciario (%) 14/	67,9	54,7	71,1	68,2	55,9	70,4	67,7	57,4	69,5	66,5	53,0	68,9	67,2	55,1	69,0	67,0	54,5	68,8
Estructura del mercado de Trabajo	**100,0**	**100,0**	**100,0**	**100,0**	**100,0**	**100,0**	**100,0**	**100,0**	**100,0**	**100,0**	**100,0**	**100,0**	**100,0**	**100,0**	**100,0**	**100,0**	**100,0**	**100,0**
Sector Público	10,4	3,5	12,1	10,0	2,5	11,3	10,3	2,2	11,6	9,7	2,5	11,0	9,7	3,4	10,6	9,9	3,1	10,9
Micro Empresa de 2 a 9 trabajadores	23,4	27,6	22,4	23,1	28,6	22,1	23,0	29,3	21,9	24,9	29,4	24,0	23,9	26,9	23,5	25,0	29,7	24,3
Pequeña Empresa de 10 a 49 trabajadores	8,2	8,3	8,1	8,2	8,3	8,2	8,9	8,1	9,0	9,0	8,2	9,2	8,3	8,1	8,3	8,6	9,7	8,4
Mediana y Grande de 50 a más trabajadores	12,0	7,1	13,2	12,2	6,3	13,3	13,0	5,8	14,1	12,7	8,1	13,5	13,4	8,3	14,1	13,1	6,5	14,1
Independientes	36,7	43,1	35,2	37,5	44,4	36,3	36,1	42,3	35,0	35,6	39,9	34,8	37,0	45,3	35,8	35,9	41,8	35,0
Trabajador familiar no remunerado 10/	6,5	7,1	6,3	6,1	6,2	6,1	6,4	7,0	6,3	5,5	7,8	5,1	5,5	4,6	5,6	5,1	6,1	4,9
Trabajador del hogar	2,7	3,3	2,6	2,8	3,7	2,7	2,4	5,3	1,9	2,7	4,2	2,4	2,3	3,4	2,1	2,4	3,1	2,4

Continúa...

Costa urbana: Perfil de la pobreza, 2005 - 2015

A. Características de la población

Variables e Indicadores	Anual														
	2005			2006			2007			2008			2009		
	Total	Pobre	No pobre	Total	Pobre	No pobre	Total	Pobre	No pobre	Total	Pobre	No pobre	Total	Pobre	No pobre
Tamaño de empresa (%)	**100,0**	**100,0**	**100,0**	**100,0**	**100,0**	**100,0**	**100,0**	**100,0**	**100,0**	**100,0**	**100,0**	**100,0**	**100,0**	**100,0**	**100,0**
De 1 a 5 trabajadores	64,8	71,9	60,1	63,4	70,2	60,0	65,4	75,4	61,3	65,5	77,3	61,8	63,7	72,2	61,5
De 6 a 10 trabajadores	7,4	9,5	6,0	8,3	9,4	7,7	6,8	7,7	6,4	6,1	5,8	6,2	6,2	7,0	6,0
De 11 a 50 trabajadores	7,8	7,0	8,4	8,3	9,0	7,9	7,2	6,8	7,4	7,2	6,8	7,4	7,2	7,9	7,0
De 51 y más trabajadores	18,5	10,8	23,7	18,8	10,5	23,1	19,7	9,8	23,7	20,2	9,9	23,5	21,5	12,5	23,8
No especificado	1,5	0,9	1,9	1,2	0,8	1,4	1,0	0,4	1,2	1,0	0,3	1,2	1,5	0,4	1,8
Condición de acceso a sistema de pensiones 15/	**100,0**	**100,0**	**100,0**	**100,0**	**100,0**	**100,0**	**100,0**	**100,0**	**100,0**	**100,0**	**100,0**	**100,0**	**100,0**	**100,0**	**100,0**
Con acceso a sistema de pensiones (%)	**26,5**	**16,9**	**33,1**	**28,2**	**15,7**	**34,7**	**31,2**	**15,7**	**37,6**	**32,3**	**18,1**	**36,9**	**35,3**	**19,2**	**39,5**
Sistema Privado de Pensiones (AFP)	18,0	12,5	21,8	19,4	12,1	23,2	21,2	11,6	25,1	20,5	11,6	23,3	23,0	13,5	25,5
Sistema Nacional de Pensiones Ley 19990	5,6	3,4	7,1	6,4	2,9	8,2	7,5	3,3	9,2	8,7	5,4	9,8	9,5	4,7	10,8
Sistema Nacional de Pensiones Ley 20530	1,5	0,6	2,1	0,9	0,4	1,2	1,2	0,3	1,5	1,4	0,5	1,7	0,8	0,1	1,0
Cuenta con al menos dos pensiones	0,2	0,1	0,3	0,2	0,0	0,3	0,0	0,0	0,0	0,2	0,1	0,2	0,1	0,1	0,1
Otro	1,2	0,4	1,8	1,3	0,3	1,8	1,4	0,5	1,7	1,5	0,5	1,9	1,9	0,9	2,1
No tiene Sistema de Pensiones (%)	**73,5**	**83,1**	**66,9**	**71,8**	**84,3**	**65,3**	**68,8**	**84,3**	**62,4**	**67,7**	**81,9**	**63,1**	**64,7**	**80,8**	**60,5**

Continúa...

Costa urbana: Perfil de la pobreza, 2005 - 2015

A. Características de la población

Conclusión.

Variables e Indicadores	Anual																	
	2010			2011			2012			2013			2014			2015		
	Total	Pobre	No pobre	Total	Pobre	No pobre	Total	Pobre	No pobre	Total	Pobre	No pobre	Total	Pobre	No pobre	Total	Pobre	No pobre
Tamaño de empresa (%)	**100,0**	**100,0**	**100,0**	**100,0**	**100,0**	**100,0**	**100,0**	**100,0**	**100,0**	**100,0**	**100,0**	**100,0**	**100,0**	**100,0**	**100,0**	**100,0**	**100,0**	**100,0**
De 1 a 5 trabajadores	63,3	72,5	61,1	63,9	76,5	61,7	61,8	78,1	59,0	61,6	72,6	59,6	62,7	72,8	61,2	62,1	74,1	60,4
De 6 a 10 trabajadores	6,8	9,4	6,1	6,1	7,3	5,9	6,4	7,3	6,3	7,5	9,1	7,2	6,8	8,3	6,6	7,0	7,2	7,0
De 11 a 50 trabajadores	7,5	7,0	7,6	7,9	8,0	7,8	8,0	5,7	8,4	7,9	7,4	8,0	7,3	6,9	7,3	7,5	8,3	7,4
De 51 y más trabajadores	21,0	9,8	23,7	20,5	7,6	22,8	21,6	7,8	23,9	21,2	9,7	23,3	21,7	11,3	23,2	21,8	9,0	23,7
No especificado	1,4	1,3	1,5	1,6	0,7	1,8	2,2	1,1	2,4	1,8	1,3	1,9	1,6	0,6	1,7	1,6	1,3	1,6
Condición de acceso a sistema de pensiones 15/	**100,0**	**100,0**	**100,0**	**100,0**	**100,0**	**100,0**	**100,0**	**100,0**	**100,0**	**100,0**	**100,0**	**100,0**	**100,0**	**100,0**	**100,0**	**100,0**	**100,0**	**100,0**
Con acceso a sistema de pensiones (%)	**35,8**	**18,3**	**40,1**	**36,6**	**20,1**	**39,6**	**37,9**	**18,7**	**41,2**	**38,1**	**18,7**	**41,7**	**39,3**	**21,7**	**41,9**	**38,9**	**19,9**	**41,8**
Sistema Privado de Pensiones (AFP)	23,3	12,6	26,0	23,5	14,7	25,1	25,1	13,8	27,1	24,8	14,1	26,8	24,6	15,5	26,0	24,8	13,4	26,5
Sistema Nacional de Pensiones Ley 19990	9,9	5,0	11,1	10,5	4,6	11,6	10,4	4,2	11,4	10,9	3,8	12,2	12,5	5,6	13,5	12,3	6,3	13,2
Sistema Nacional de Pensiones Ley 20530	1,0	0,2	1,2	1,0	0,3	1,1	1,0	0,2	1,1	0,9	0,4	0,9	0,8	0,2	0,9	0,7	0,1	0,8
Cuenta con al menos dos pensiones	0,1	0,0	0,1	0,1	0,1	0,1	0,1	0,0	0,1	0,1	0,0	0,1	0,1	0,0	0,1	0,0	0,0	0,0
Otro	1,4	0,5	1,6	1,5	0,5	1,7	1,3	0,4	1,5	1,4	0,4	1,6	1,3	0,5	1,4	1,2	0,0	1,3
No tiene Sistema de Pensiones (%)	**64,2**	**81,7**	**59,9**	**63,4**	**79,9**	**60,4**	**62,1**	**81,3**	**58,8**	**61,9**	**81,3**	**58,3**	**60,7**	**78,3**	**58,1**	**61,1**	**80,1**	**58,2**

1/ Se refiere a la asistencia a educación inicial de la población de 3 a 5 años de edad.
2/ Se refiere a la asistencia a algún grado de educación primaria de la población de 6 a 11 años de edad.
3/ Se refiere a la asistencia a algún año de educación secundaria de la población de 12 a 16 años de edad.
4/ Población de 15 y más años de edad.
5/ Incluye a los que tienen inicial o no tienen nivel de educación alguno.
6/ Incluye superior no universitario, superior universitario y Post grado.
7/ Comprende seguro privado de salud, seguro de las Fuerzas Armadas y Policiales,seguro universitario, seguro escolar privado, etc.
8/ Incluye Farmacia o botica, su domicilio, casa de huesero, curandero.
9/ Población de 14 y más años de edad.
10/ Comprende empleados y obreros.
11/ Incluye también los trabajadores no remunerados de otros hogares y a practicantes sin remuneración.
12/ Comprende agricultura, pesca y explotación de minas y cantera.
13/ Comprende manufactura y construcción.
14/ Comprende servicios.
15/ Comprende PEA ocupada o desocupada.

Fuente: Instituto Nacional de Estadística e Informática - Encuesta Nacional de Hogares.

Costa urbana: Perfil de la pobreza, 2005 - 2015

B. Características de los hogares

Variables e Indicadores	Anual														
	2005			2006			2007			2008			2009		
	Total	Pobre	No pobre	Total	Pobre	No pobre	Total	Pobre	No pobre	Total	Pobre	No pobre	Total	Pobre	No pobre
Jefatura de hogar															
Total (%)	**100,0**	**100,0**	**100,0**	**100,0**	**100,0**	**100,0**	**100,0**	**100,0**	**100,0**	**100,0**	**100,0**	**100,0**	**100,0**	**100,0**	**100,0**
Hombre	75,2	79,3	72,8	75,5	78,4	74,2	74,9	76,2	74,5	76,5	79,3	75,7	74,3	74,6	74,2
Mujer	24,8	20,7	27,2	24,5	21,6	25,8	25,1	23,8	25,5	23,5	20,7	24,3	25,7	25,4	25,8
Edad promedio del jefe(a) de hogar (en años)	**50,2**	**48,4**	**51,2**	**50,4**	**47,5**	**51,7**	**49,9**	**47,5**	**50,7**	**50,0**	**48,4**	**50,5**	**50,6**	**48,9**	**51,0**
Composición parental de los hogares															
Hogares con Jefa mujer (%)	**100,0**	**100,0**	**100,0**	**100,0**	**100,0**	**100,0**	**100,0**	**100,0**	**100,0**	**100,0**	**100,0**	**100,0**	**100,0**	**100,0**	**100,0**
Con hijos u otros parientes	63,4	74,8	58,4	66,2	69,3	65,1	68,1	86,1	62,2	65,4	71,6	64,0	66,1	74,4	64,2
Con cónyuge y con hijos	6,3	7,6	5,8	8,3	11,9	7,0	4,9	6,6	4,4	9,1	13,4	8,0	9,0	12,2	8,2
Con cónyuge y sin hijos	1,3	0,9	1,4	0,9	0,1	1,1	0,9	0,2	1,1	1,0	0,3	1,2	2,2	2,9	2,0
Sin cónyuge ni hijos	29,0	16,6	34,4	24,6	18,7	26,9	26,1	7,1	32,3	24,5	14,7	26,8	22,7	10,6	25,5
Hogares con Jefe hombre (%)	**100,0**	**100,0**	**100,0**	**100,0**	**100,0**	**100,0**	**100,0**	**100,0**	**100,0**	**100,0**	**100,0**	**100,0**	**100,0**	**100,0**	**100,0**
Con hijos u otros parientes	6,2	4,9	7,0	4,3	1,8	5,4	4,4	3,4	4,7	5,3	3,5	5,9	4,7	3,0	5,0
Con cónyuge y con hijos	79,5	88,6	73,8	80,2	90,6	75,2	75,4	86,2	71,5	74,2	85,6	70,9	74,5	86,3	71,7
Con cónyuge y sin hijos	6,7	3,0	9,1	8,2	3,9	10,2	8,9	5,2	10,2	10,0	6,6	11,0	10,2	6,8	11,0
Sin cónyuge ni hijos	7,6	3,6	10,1	7,4	3,6	9,2	11,3	5,3	13,5	10,5	4,3	12,3	10,7	3,8	12,3
Estructura demográfica de los hogares															
Total (%)	**100,0**	**100,0**	**100,0**	**100,0**	**100,0**	**100,0**	**100,0**	**100,0**	**100,0**	**100,0**	**100,0**	**100,0**	**100,0**	**100,0**	**100,0**
Con miembros menores de 18 años de edad	**71,8**	**86,6**	**63,3**	**69,8**	**86,6**	**62,3**	**67,3**	**85,4**	**60,9**	**68,2**	**85,7**	**63,3**	**66,5**	**85,8**	**62,1**
Con al menos un(a) niño(a) menor de 12 años	32,3	35,5	30,4	30,2	31,0	29,9	30,1	36,3	27,9	30,5	33,6	29,6	29,4	35,6	27,9
Con al menos un(a) adolescente de 12 a 17 años	14,2	14,1	14,2	14,8	13,8	15,3	14,2	11,4	15,2	15,1	13,4	15,5	16,1	13,4	16,7
Con al menos un(a) niño(a) y al menos un(a) adolescente	25,3	36,9	18,7	24,8	41,8	17,2	22,9	37,7	17,7	22,7	38,7	18,2	21,1	36,8	17,5
Sin ningún miembro menor de 18 años de edad	**28,2**	**13,4**	**36,7**	**30,2**	**13,4**	**37,7**	**32,7**	**14,6**	**39,1**	**31,8**	**14,3**	**36,7**	**33,5**	**14,2**	**37,9**
Promedio de miembros del hogar (Nº de personas)	**4,3**	**5,1**	**3,8**	**4,3**	**5,2**	**3,9**	**4,1**	**5,0**	**3,8**	**4,0**	**5,0**	**3,8**	**4,0**	**5,0**	**3,8**

Continúa...

Costa urbana: Perfil de la pobreza, 2005 - 2015

B. Características de los hogares

Variables e Indicadores	Anual																	
	2010			2011			2012			2013			2014			2015		
	Total	Pobre	No pobre	Total	Pobre	No pobre	Total	Pobre	No pobre	Total	Pobre	No pobre	Total	Pobre	No pobre	Total	Pobre	No pobre
Jefatura de hogar																		
Total (%)	**100,0**	**100,0**	**100,0**	**100,0**	**100,0**	**100,0**	**100,0**	**100,0**	**100,0**	**100,0**	**100,0**	**100,0**	**100,0**	**100,0**	**100,0**	**100,0**	**100,0**	**100,0**
Hombre	71,9	76,1	71,0	71,6	72,5	71,4	72,5	73,9	72,3	73,0	76,3	72,4	71,4	75,3	70,8	70,9	73,2	70,6
Mujer	28,1	23,9	29,0	28,4	27,5	28,6	27,5	26,1	27,7	27,0	23,7	27,6	28,6	24,7	29,2	29,1	26,8	29,4
Edad promedio del jefe(a) de hogar (en años)	**51,6**	**50,6**	**51,8**	**52,4**	**49,8**	**52,8**	**52,6**	**51,5**	**52,8**	**52,4**	**51,5**	**52,5**	**52,8**	**51,4**	**53,0**	**52,4**	**50,8**	**52,6**
Composición parental de los hogares																		
Hogares con Jefa mujer (%)	**100,0**	**100,0**	**100,0**	**100,0**	**100,0**	**100,0**	**100,0**	**100,0**	**100,0**	**100,0**	**100,0**	**100,0**	**100,0**	**100,0**	**100,0**	**100,0**	**100,0**	**100,0**
Con hijos u otros parientes	66,8	76,6	65,0	65,4	70,0	64,6	63,9	62,1	64,2	63,7	71,1	62,6	60,5	67,1	59,7	60,6	67,9	59,7
Con cónyuge y con hijos	7,9	8,0	7,9	9,0	12,6	8,4	8,2	14,1	7,3	10,2	12,1	9,9	12,0	18,1	11,3	10,9	16,9	10,2
Con cónyuge y sin hijos	1,3	0,1	1,5	2,0	1,7	2,1	1,8	2,2	1,8	2,1	0,3	2,4	2,8	2,4	2,9	2,7	2,2	2,8
Sin cónyuge ni hijos	24,0	15,3	25,6	23,6	15,7	24,9	26,1	21,7	26,8	24,0	16,4	25,1	24,6	12,4	26,1	25,7	13,0	27,4
Hogares con Jefe hombre (%)	**100,0**	**100,0**	**100,0**	**100,0**	**100,0**	**100,0**	**100,0**	**100,0**	**100,0**	**100,0**	**100,0**	**100,0**	**100,0**	**100,0**	**100,0**	**100,0**	**100,0**	**100,0**
Con hijos u otros parientes	4,7	3,2	5,1	5,8	3,5	6,2	5,9	3,6	6,3	5,6	4,8	5,7	4,9	3,6	5,1	4,9	4,0	5,0
Con cónyuge y con hijos	74,2	85,0	71,7	73,5	84,2	71,7	71,2	83,7	69,1	72,9	83,1	71,1	71,7	85,5	69,6	71,1	84,6	69,2
Con cónyuge y sin hijos	12,1	7,4	13,3	12,1	9,0	12,6	11,5	6,1	12,4	11,1	8,9	11,4	12,3	7,8	13,0	13,4	7,9	14,2
Sin cónyuge ni hijos	8,9	4,4	10,0	8,6	3,3	9,5	11,4	6,7	12,2	10,4	3,3	11,7	11,1	3,1	12,3	10,6	3,5	11,7
Estructura demográfica de los hogares																		
Total (%)	**100,0**	**100,0**	**100,0**	**100,0**	**100,0**	**100,0**	**100,0**	**100,0**	**100,0**	**100,0**	**100,0**	**100,0**	**100,0**	**100,0**	**100,0**	**100,0**	**100,0**	**100,0**
Con miembros menores de 18 años de edad	**65,1**	**81,2**	**61,5**	**63,9**	**82,0**	**60,9**	**61,6**	**78,4**	**58,9**	**61,8**	**79,5**	**58,8**	**60,2**	**81,5**	**57,2**	**60,5**	**81,8**	**57,5**
Con al menos un(a) niño(a) menor de 12 años	28,6	30,9	28,1	27,7	32,7	26,9	27,5	31,5	26,8	28,1	32,3	27,3	27,8	34,8	26,7	28,4	35,4	27,4
Con al menos un(a) adolescente de 12 a 17 años	15,9	12,3	16,7	16,3	14,8	16,6	14,8	12,2	15,3	13,6	11,3	14,0	13,6	11,1	13,9	12,7	10,1	13,1
Con al menos un(a) niño(a) y al menos un(a) adolescente	20,6	37,9	16,7	19,9	34,5	17,4	19,3	34,8	16,7	20,2	36,0	17,5	18,9	35,5	16,5	19,4	36,3	17,0
Sin ningún miembro menor de 18 años de edad	**34,9**	**18,8**	**38,5**	**36,1**	**18,0**	**39,1**	**38,4**	**21,6**	**41,1**	**38,2**	**20,5**	**41,2**	**39,8**	**18,5**	**42,8**	**39,5**	**18,2**	**42,5**
Promedio de miembros del hogar (Nº de personas)	**3,9**	**5,0**	**3,7**	**3,9**	**5,0**	**3,8**	**3,8**	**4,8**	**3,7**	**3,9**	**4,9**	**3,7**	**3,8**	**5,0**	**3,6**	**3,8**	**4,9**	**3,6**

Continúa...

Costa urbana: Perfil de la pobreza, 2005 - 2015

B. Características de los hogares

Variables e Indicadores	Anual														
	2005			2006			2007			2008			2009		
	Total	Pobre	No pobre	Total	Pobre	No pobre	Total	Pobre	No pobre	Total	Pobre	No pobre	Total	Pobre	No pobre
Tipos de hogar															
Total (%)	**100,0**	**100,0**	**100,0**	**100,0**	**100,0**	**100,0**	**100,0**	**100,0**	**100,0**	**100,0**	**100,0**	**100,0**	**100,0**	**100,0**	**100,0**
Unipersonal 1/	7,8	2,1	11,0	6,9	2,9	8,7	10,2	2,7	12,9	9,2	3,2	10,8	9,5	2,8	11,1
Nuclear 2/	58,6	62,8	56,2	59,5	61,5	58,7	58,6	60,9	57,8	59,0	58,9	59,0	58,6	58,2	58,7
Extendido 3/	24,5	26,8	23,2	24,8	27,2	23,7	22,0	29,3	19,4	23,6	30,7	21,6	24,3	33,0	22,3
Compuesto 4/	4,0	4,2	3,9	4,0	4,4	3,9	4,4	4,1	4,5	3,6	3,9	3,6	3,3	3,2	3,3
Sin núcleo 5/	5,1	4,2	5,7	4,7	4,0	5,0	4,8	3,0	5,5	4,6	3,2	5,0	4,2	2,7	4,6
Acceso del hogar a servicios básicos															
Hogares con agua por red pública (%)	81,5	70,5	87,9	84,6	73,4	89,7	86,0	75,1	89,8	87,4	80,1	89,5	86,6	76,5	89,0
Hogares con red pública de alcantarillado (%) 6/	71,7	54,8	81,4	73,6	54,8	82,1	75,2	54,1	82,7	76,4	50,9	83,6	77,9	54,8	83,3
Hogares con energía eléctrica por red pública (%)	91,6	84,1	95,9	94,6	88,1	97,6	94,3	87,7	96,6	95,8	87,1	98,2	96,1	89,0	97,8
Acceso a las TICs 7/															
Hogares con computadora (%)	8,4	0,6	12,9	10,9	1,2	15,1	14,9	1,2	19,6	18,4	1,3	23,1	20,7	3,2	24,8
Hogares con teléfono por línea (%)	30,4	9,9	42,2	34,3	12,1	44,4	36,3	12,5	44,6	35,9	11,9	42,7	36,3	11,0	42,2
Hogares con internet (%)	2,0	0,0	3,1	3,2	0,0	4,6	5,8	0,3	7,8	7,8	0,1	9,9	9,4	0,2	11,5
Combustible que utilizan los hogares para cocinar los alimentos 8/															
Solo gas 9/	-	-	-	-	-	-	49,3	21,9	58,8	51,4	22,2	59,6	54,2	25,0	60,9
Gas y otro combustible 10/	-	-	-	-	-	-	25,3	29,2	23,9	26,2	31,4	24,7	25,8	33,2	24,0
Solo leña 11/	-	-	-	-	-	-	8,2	22,0	3,4	7,9	23,2	3,6	6,4	20,2	3,2
Otro 12/	-	-	-	-	-	-	11,8	24,0	7,6	9,5	20,2	6,5	8,8	19,4	6,3
Condición de tenencia de la vivienda															
Total (%)															
Alquilada	6,5	3,5	8,3	7,0	5,0	7,9	9,1	6,5	10,0	8,9	5,9	9,7	8,6	5,2	9,4
Propia 13/	76,1	78,5	74,7	75,6	76,4	75,3	73,2	74,5	72,7	73,9	75,2	73,5	74,1	76,6	73,5
Otra forma 14/	17,4	18,0	17,0	17,4	18,5	16,8	17,7	19,0	17,2	17,2	18,9	16,8	17,3	18,2	17,1

Continúa...

Costa urbana: Perfil de la pobreza, 2005 - 2015

B. Características de los hogares

Variables e Indicadores	Anual																	
	2010			2011			2012			2013			2014			2015		
	Total	Pobre	No pobre	Total	Pobre	No pobre	Total	Pobre	No pobre	Total	Pobre	No pobre	Total	Pobre	No pobre	Total	Pobre	No pobre
Tipos de hogar																		
Total (%)	**100,0**	**100,0**	**100,0**	**100,0**	**100,0**	**100,0**	**100,0**	**100,0**	**100,0**	**100,0**	**100,0**	**100,0**	**100,0**	**100,0**	**100,0**	**100,0**	**100,0**	**100,0**
Unipersonal 1/	8,9	2,7	10,3	8,0	3,1	8,9	10,3	5,1	11,2	10,3	2,9	11,6	10,7	1,9	12,0	10,6	3,4	11,6
Nuclear 2/	59,5	57,9	59,8	60,0	59,9	60,0	57,4	54,7	57,8	58,8	59,2	58,8	59,5	58,2	59,7	60,3	60,4	60,3
Extendido 3/	24,2	32,0	22,5	24,1	29,6	23,1	24,3	30,0	23,4	23,9	31,7	22,6	23,3	33,9	21,7	22,5	30,7	21,3
Compuesto 4/	3,1	3,1	3,2	3,1	3,8	2,9	2,8	4,6	2,5	2,8	2,7	2,8	2,3	2,5	2,3	2,2	3,0	2,1
Sin núcleo 5/	4,2	4,3	4,2	4,9	3,6	5,1	5,1	5,5	5,0	4,2	3,5	4,3	4,3	3,5	4,4	4,4	2,6	4,7
Acceso del hogar a servicios básicos																		
Hogares con agua por red pública (%)	86,7	75,8	89,1	90,2	78,1	92,2	91,9	78,2	94,2	91,5	83,5	92,9	91,2	82,3	92,4	91,3	82,1	92,6
Hogares con red pública de alcantarillado (%) 6/	81,1	59,6	85,8	81,2	56,7	85,3	84,0	58,9	88,0	82,2	62,2	85,6	82,9	63,4	85,6	84,5	67,7	86,9
Hogares con energía eléctrica por red pública (%)	97,6	94,1	98,4	97,9	92,6	98,8	97,7	90,2	98,9	98,2	94,3	98,9	98,5	95,7	98,9	98,4	94,8	98,9
Acceso a las TICs 7/																		
Hogares con computadora (%)	25,1	4,4	29,6	27,5	3,6	31,5	33,3	7,3	37,6	36,8	7,5	41,8	36,0	8,2	39,9	36,8	11,4	40,4
Hogares con teléfono por línea (%)	35,4	15,4	39,8	34,5	8,5	38,9	33,3	10,5	37,0	32,1	10,3	35,8	29,3	8,5	32,3	25,6	8,1	28,1
Hogares con internet (%)	13,1	1,6	15,6	16,8	1,0	19,5	22,2	2,8	25,4	24,6	3,6	28,2	25,6	4,5	28,6	25,2	5,3	28,0
Combustible que utilizan los hogares para cocinar los alimentos 8/																		
Solo gas 9/	53,5	21,3	60,6	52,5	25,3	57,1	53,3	27,6	57,5	50,1	20,7	55,1	53,4	29,2	56,8	56,5	33,0	59,8
Gas y otro combustible 10/	28,9	38,2	26,8	31,6	35,6	30,9	31,2	35,3	30,6	35,2	45,7	33,4	33,6	43,4	32,3	32,1	43,9	30,4
Solo leña 11/	5,6	20,5	2,3	3,9	14,2	2,1	4,1	15,2	2,3	3,6	12,6	2,1	3,1	13,0	1,7	2,6	10,0	1,6
Otro 12/	7,7	18,3	5,4	8,4	21,7	6,2	7,2	18,8	5,3	7,6	18,7	5,7	5,9	12,9	4,9	5,5	10,8	4,7
Condición de tenencia de la vivienda																		
Total (%)																		
Alquilada	8,3	3,3	9,4	7,1	5,1	7,4	7,7	4,5	8,2	7,3	5,6	7,5	7,9	3,0	8,6	6,7	5,5	6,8
Propia 13/	75,0	79,1	74,1	75,8	78,7	75,3	75,9	79,1	75,4	77,3	80,1	76,8	77,7	81,7	77,1	77,0	77,1	77,0
Otra forma 14/	16,7	17,6	16,5	17,1	16,2	17,3	16,3	16,4	16,3	15,5	14,3	15,7	14,4	15,3	14,3	16,3	17,3	16,2

Continúa...

Costa urbana: Perfil de la pobreza, 2005 - 2015

B. Características de los hogares

Variables e Indicadores	Anual														
	2005			2006			2007			2008			2009		
	Total	Pobre	No pobre	Total	Pobre	No pobre	Total	Pobre	No pobre	Total	Pobre	No pobre	Total	Pobre	No pobre
Infraestructura física de la vivienda															
Viviendas con piso de material noble (%) 15/	12,1	2,0	17,7	12,1	1,9	16,5	13,6	1,6	17,8	14,5	1,2	18,2	16,1	1,0	19,6
Viviendas con piso de madera (entablados) y otros (%)	0,9	0,9	0,9	0,5	0,3	0,5	0,6	0,7	0,5	0,7	0,9	0,7	0,6	0,2	0,7
Viviendas con piso de cemento (%)	59,3	48,0	65,5	61,8	46,7	68,5	60,3	44,7	65,6	60,3	45,5	64,4	61,3	48,0	64,4
Viviendas con piso de tierra (%)	27,8	49,1	15,9	25,6	51,0	14,5	25,5	53,1	16,1	24,5	52,5	16,7	22,0	50,8	15,3
Viviendas con paredes de material noble (%) 16/	57,8	41,9	66,6	59,2	40,0	67,6	61,4	35,3	70,2	60,6	34,6	67,9	62,9	38,1	68,7
Viviendas con paredes de adobe/tapia (%)	30,9	38,6	26,6	31,1	43,3	25,8	26,9	43,0	21,4	26,1	41,0	21,9	25,1	38,2	22,1
Viviendas con paredes de madera (%)	0,9	1,1	0,8	0,9	1,0	0,9	0,6	0,4	0,7	0,6	0,9	0,5	1,0	0,4	1,2
Viviendas con paredes de material precario (%) 17/	10,4	18,4	6,0	8,8	15,7	5,7	11,1	21,3	7,7	12,7	23,5	9,7	10,9	23,3	8,1
Viviendas con techo de concreto (%)	39,9	22,6	49,5	41,5	21,3	50,4	43,9	18,1	52,8	44,0	16,4	51,6	44,2	17,3	50,4
Viviendas con techo de teja, calamina (%)	30,0	43,8	22,3	30,6	47,2	23,4	32,0	50,7	25,6	32,9	53,0	27,3	33,3	53,5	28,6
Viviendas con techo de material precario (%) 18/	30,1	33,5	28,1	27,9	31,5	26,3	24,1	31,2	21,7	23,2	30,6	21,1	22,6	29,2	21,0
Ingresos y gastos															
Número de perceptores de ingresos (%)	**100,0**	**100,0**	**100,0**	**100,0**	**100,0**	**100,0**	**100,0**	**100,0**	**100,0**	**100,0**	**100,0**	**100,0**	**100,0**	**100,0**	**100,0**
Con 1 perceptor	28,6	27,2	29,4	25,8	26,4	25,5	29,2	25,4	30,5	25,6	22,5	26,5	26,5	23,6	27,1
Con 2 perceptores	36,3	35,7	36,6	37,0	32,1	39,2	35,5	36,7	35,1	37,9	36,7	38,2	35,6	38,4	35,0
Con 3 y más perceptores	34,4	36,6	33,2	36,5	39,9	35,0	35,0	37,3	34,2	36,1	40,2	35,0	37,4	37,2	37,4
Sin perceptor de ingreso	0,7	0,5	0,8	0,7	1,5	0,3	0,3	0,5	0,2	0,4	0,6	0,3	0,5	0,7	0,5
Ingreso per cápita mensual (nuevos soles)	375,4	198,5	510,1	414,9	204,5	541,9	497,3	209,6	630,9	520,3	234,9	628,2	557,5	239,2	656,5
Gasto per cápita mensual (nuevos soles)	319,9	167,1	436,4	338,9	167,9	442,0	393,8	180,5	492,8	423,7	192,7	511,0	432,6	196,4	506,1

Continúa...

Costa urbana: Perfil de la pobreza, 2005 - 2015

B. Características de los hogares

Conclusión.

Variables e Indicadores	Anual																	
	2010			2011			2012			2013			2014			2015		
	Total	Pobre	No pobre	Total	Pobre	No pobre	Total	Pobre	No pobre	Total	Pobre	No pobre	Total	Pobre	No pobre	Total	Pobre	No pobre
Infraestructura física de la vivienda																		
Viviendas con piso de material noble (%) 15/	17,3	2,5	20,5	17,0	1,7	19,6	18,1	1,9	20,7	16,6	1,2	19,2	16,5	2,5	18,5	17,5	2,2	19,6
Viviendas con piso de madera (entablados) y otros (%)	0,6	0,6	0,5	0,4	0,6	0,4	0,4	0,7	0,4	0,4	0,6	0,4	0,7	0,6	0,7	0,5	0,2	0,6
Viviendas con piso de cemento (%)	60,9	46,8	64,0	60,2	44,5	62,8	62,6	50,8	64,5	61,8	46,5	64,3	62,5	47,4	64,6	61,0	47,7	62,8
Viviendas con piso de tierra (%)	21,2	50,2	15,0	22,3	53,2	17,2	18,9	46,5	14,5	21,2	51,7	16,1	20,3	49,5	16,2	21,0	50,0	16,9
Viviendas con paredes de material noble (%) 16/	64,7	39,3	70,1	62,6	33,2	67,5	64,4	36,5	68,9	65,0	41,3	69,0	64,1	40,6	67,5	63,6	39,0	67,0
Viviendas con paredes de adobe/tapia (%)	25,0	39,5	21,9	26,4	44,5	23,4	25,1	40,3	22,6	25,2	41,6	22,4	25,9	42,2	23,6	25,5	40,7	23,4
Viviendas con paredes de madera (%)	0,8	1,1	0,8	1,0	1,0	1,0	1,0	1,5	0,9	0,9	1,1	0,9	1,2	1,1	1,3	1,8	1,4	1,8
Viviendas con paredes de material precario (%) 17/	9,5	20,1	7,3	10,0	21,3	8,2	9,6	21,7	7,6	8,8	16,0	7,6	8,7	16,1	7,7	9,1	18,9	7,8
Viviendas con techo de concreto (%)	45,8	17,7	51,8	43,8	16,5	48,3	44,4	17,7	48,8	43,5	16,7	48,0	44,3	20,9	47,6	44,0	17,6	47,6
Viviendas con techo de teja, calamina (%)	33,5	58,0	28,3	35,5	57,6	31,9	35,2	59,8	31,3	37,2	62,9	32,9	36,1	59,6	32,8	37,7	56,8	35,1
Viviendas con techo de material precario (%) 18/	20,7	24,4	19,9	20,7	25,9	19,8	20,3	22,5	20,0	19,3	20,4	19,2	19,6	19,5	19,6	18,3	25,6	17,3
Ingresos y gastos																		
Número de perceptores de ingresos (%)	**100,0**	**100,0**	**100,0**	**100,0**	**100,0**	**100,0**	**100,0**	**100,0**	**100,0**	**100,0**	**100,0**	**100,0**	**100,0**	**100,0**	**100,0**	**100,0**	**100,0**	**100,0**
Con 1 perceptor	25,4	22,1	26,1	23,7	24,4	23,6	26,0	28,4	25,6	25,5	22,4	26,1	27,4	24,4	27,9	27,3	25,1	27,6
Con 2 perceptores	36,3	35,5	36,5	37,4	36,5	37,5	36,6	33,0	37,1	37,5	40,2	37,1	37,1	36,8	37,2	40,2	37,4	40,6
Con 3 y más perceptores	37,8	41,7	36,9	38,4	38,3	38,4	37,3	38,3	37,2	36,4	37,0	36,3	35,1	38,6	34,6	32,2	36,7	31,6
Sin perceptor de ingreso	0,5	0,7	0,5	0,5	0,8	0,5	0,2	0,3	0,1	0,5	0,3	0,5	0,3	0,2	0,3	0,3	0,8	0,3
Ingreso per cápita mensual (nuevos soles)	605,9	274,9	704,9	627,9	266,3	708,2	697,4	280,0	785,8	691,1	285,8	782,6	721,4	305,7	802,5	742,6	330,2	821,7
Gasto per cápita mensual (nuevos soles)	463,1	203,6	540,7	501,3	215,6	564,7	537,8	224,0	604,2	537,0	229,5	606,4	564,2	233,7	628,7	585,7	246,2	650,7

1/ Hogar unipersonal es aquel que está constituido por una sola persona.
2/ Hogares nucleares son aquellos conformados por el jefe(a) de hogar y su cónyuge con hijos o sin hijos o sólo jefe(a) con hijos(as).
3/ Hogares extendidos son aquellos hogares nucleares más otros parientes.
4/ Hogares compuestos son aquellos hogares nucleares o extendidos más otros no parientes (excluidos los trabajadores domésticos).
5/ Hogares sin núcleo, son aquellos conformados por jefe(a) sin cónyuge ni hijos, pero pueden haber otras relaciones de parentesco.
6/ Comprende red pública dentro de la vivienda y red pública fuera de la vivienda pero dentro del edificio. En el área rural además incluye pozo séptico.
7/ Se refiere al acceso a las tecnologías de información y comunicaciones.
8/ Incluye gas natural a partir del año 2007.
9/ Incluye GLP y gas natural.
10/ Además del gas (GLP y Natural) usan leña, carbón, electricidad y Kerosene.
11/ Incluye también ramas secas, tusa de maíz, etc.
12 Son hogares que utilizán Carbon o kerosene o más de un combustible contaminante para cocinar los alimentos.
13/ Comprende a la vivienda propia totalmente pagada, propia por invasión, propia comprándola a plazos.
14/ Comprende a la vivienda cedida por el centro de trabajo, cedida por otro hogar o institución u otra forma de tenencia.
15/ Comprende a las viviendas con piso predominante de parquet o madera pulida, láminas asfálticas, vinilicos o similares, losetas, terrazos o similares.
16/ Comprende a las viviendas con material predominante en las paredes de ladrillo o bloque de cemento, piedra o sillar con cal o cemento.
17/ Viviendas con paredes que predominan material precario: quincha, piedra con barro, estera, otro material.
18/ Viviendas con techo de material precario: madera, caña o estera con torta de barro, estera, paja, hojas de palmera, otro material.

Fuente: Instituto Nacional de Estadística e Informática - Encuesta Nacional de Hogares.

Costa rural: Perfil de la pobreza, 2005 - 2015

A. Características de la población

Variables e Indicadores	Anual														
	2005			2006			2007			2008			2009		
	Total	Pobre	No pobre	Total	Pobre	No pobre	Total	Pobre	No pobre	Total	Pobre	No pobre	Total	Pobre	No pobre
Educación															
Tasa de matrícula escolar															
De 3 a 5 años de edad (%)	58,7	54,2	79,2	55,8	48,6	72,8	61,7	49,0	88,0	64,7	60,5	72,9	67,0	59,2	77,2
De 6 a 11 años de edad (%)	96,0	95,6	97,7	92,2	90,1	98,2	94,4	92,8	97,1	95,3	95,9	94,4	96,1	95,9	96,4
De 12 a 16 años de edad (%)	63,1	57,0	82,2	57,9	50,1	77,5	67,9	58,6	83,0	66,2	58,1	74,1	71,7	66,8	76,9
Tasa de asistencia escolar															
Educación inicial (%) 1/	54,3	48,8	79,2	54,0	47,6	69,5	58,4	46,6	82,7	62,8	57,8	72,5	64,8	56,8	75,2
Educación primaria (%) 2/	94,2	93,3	97,7	90,7	88,1	98,2	94,4	92,8	97,1	95,3	95,9	94,4	95,8	95,9	95,7
Educación secundaria (%) 3/	63,1	57,0	82,2	57,9	50,1	77,5	67,9	58,6	83,0	66,2	58,1	74,1	71,7	66,8	76,9
Nivel de educación alcanzado (%) 4/															
Primaria 5/	51,7	60,0	37,6	51,7	61,7	37,6	49,8	61,1	39,2	47,9	59,6	39,3	47,5	59,2	39,3
Secundaria	40,8	36,3	48,4	39,9	35,1	46,6	40,7	36,1	45,0	42,8	36,3	47,6	42,6	37,3	46,3
Superior 6/	7,5	3,7	14,0	8,5	3,2	15,8	9,5	2,8	15,8	9,3	4,0	13,1	9,9	3,5	14,4
Promedio de años de estudio (en años) 4/	**7,7**	**7,0**	**8,8**	**7,8**	**6,9**	**8,9**	**7,9**	**7,0**	**8,8**	**8,0**	**7,0**	**8,6**	**8,0**	**7,0**	**8,7**
Distribución % de la población, según años de estudio alcanzado 4/															
Con menos de 3 años de estudio	22,1	26,5	14,8	21,6	27,2	13,8	23,2	29,5	17,3	22,5	28,6	18,0	21,1	27,3	16,7
Con 4 a 6 años de estudio	29,5	33,5	22,8	30,1	34,5	23,9	26,6	31,6	21,9	25,5	31,0	21,4	26,5	31,9	22,6
Con 7 a 11 años de estudio	40,8	36,3	48,4	39,9	35,1	46,6	40,7	36,1	45,1	42,9	36,3	47,6	42,6	37,3	46,4
Con 12 y más años de estudio	7,5	3,7	13,9	8,4	3,2	15,8	9,5	2,8	15,7	9,2	4,0	13,0	9,8	3,5	14,3
Acceso a la salud															
Condición de tenencia de seguro de salud	**100,0**	**100,0**	**100,0**	**100,0**	**100,0**	**100,0**	**100,0**	**100,0**	**100,0**	**100,0**	**100,0**	**100,0**	**100,0**	**100,0**	**100,0**
Con seguro de salud (%)	**33,9**	**31,7**	**38,2**	**33,9**	**31,0**	**38,8**	**36,4**	**37,6**	**35,0**	**54,0**	**56,5**	**51,8**	**65,2**	**68,9**	**62,0**
Únicamente SIS	20,9	24,8	12,8	21,5	25,8	14,4	24,9	33,8	14,6	42,4	52,6	33,6	51,8	63,6	41,6
Únicamente EsSalud	11,8	6,4	22,6	11,3	4,5	22,5	10,6	3,5	18,8	10,4	3,3	16,7	12,3	4,7	18,9
Con SIS y EsSalud	0,4	0,4	0,4	0,2	0,2	0,2	0,2	0,1	0,3	0,3	0,2	0,3	0,3	0,5	0,1
Con otros seguros de salud 7/	0,9	0,1	2,4	1,0	0,5	1,8	0,7	0,1	1,3	0,8	0,4	1,2	0,7	0,0	1,3
Sin seguro de salud (%)	**66,1**	**68,3**	**61,8**	**66,1**	**69,0**	**61,2**	**63,6**	**62,4**	**65,0**	**46,0**	**43,5**	**48,2**	**34,8**	**31,1**	**38,0**

Continúa...

Costa rural: Perfil de la pobreza, 2005 - 2015

A. Características de la población

Variables e Indicadores	Anual																	
	2010			2011			2012			2013			2014			2015		
	Total	Pobre	No pobre	Total	Pobre	No pobre	Total	Pobre	No pobre	Total	Pobre	No pobre	Total	Pobre	No pobre	Total	Pobre	No pobre
Educación																		
Tasa de matrícula escolar																		
De 3 a 5 años de edad (%)	59,0	51,1	67,5	60,3	48,4	73,3	65,7	59,6	70,5	66,1	59,6	70,2	74,1	66,4	79,8	77,9	69,6	85,5
De 6 a 11 años de edad (%)	94,9	95,7	94,1	93,6	94,4	92,7	91,5	88,5	94,2	95,3	95,5	95,1	90,7	93,3	88,9	89,9	93,1	87,8
De 12 a 16 años de edad (%)	72,1	64,5	77,5	72,6	62,4	81,0	73,3	57,3	82,3	74,6	66,6	79,0	73,6	66,1	78,1	80,1	69,5	86,1
Tasa de asistencia escolar																		
Educación inicial (%) 1/	59,0	51,1	67,5	59,6	46,9	73,3	60,6	52,9	66,7	64,8	59,6	68,0	72,7	66,4	77,4	76,0	65,6	85,4
Educación primaria (%) 2/	94,7	95,7	93,6	93,6	94,4	92,7	90,2	87,7	92,3	94,8	94,8	94,8	90,7	93,3	88,9	89,6	93,1	87,3
Educación secundaria (%) 3/	72,1	64,5	77,5	72,6	62,4	81,0	72,6	56,5	81,6	74,6	66,6	79,0	73,2	66,1	77,4	79,8	68,8	86,1
Nivel de educación alcanzado (%) 4/																		
Primaria 5/	47,2	60,6	40,2	45,3	60,2	38,2	44,3	59,7	38,5	45,5	58,2	41,3	43,4	54,6	39,5	44,6	56,7	40,1
Secundaria	42,8	36,3	46,2	44,2	37,1	47,7	44,1	38,0	46,4	43,4	38,2	45,1	43,8	40,9	44,8	43,6	39,4	45,1
Superior 6/	10,0	3,0	13,6	10,5	2,8	14,2	11,6	2,4	15,1	11,2	3,6	13,6	12,8	4,4	15,7	11,8	3,9	14,8
Promedio de años de estudio (en años) 4/	**8,0**	**6,9**	**8,6**	**8,2**	**6,9**	**8,8**	**8,3**	**6,9**	**8,7**	**7,6**	**6,5**	**8,0**	**8,4**	**7,4**	**8,8**	**8,3**	**7,2**	**8,7**
Distribución % de la población, según años de estudio alcanzado 4/																		
Con menos de 3 años de estudio	21,5	30,4	16,9	18,8	24,8	16,0	18,3	23,4	16,4	19,6	27,6	17,0	18,4	25,5	16,0	17,3	22,3	15,5
Con 4 a 6 años de estudio	25,7	30,2	23,3	26,5	35,4	22,2	26,0	36,2	22,2	25,9	30,7	24,4	25,1	29,2	23,7	27,3	34,4	24,6
Con 7 a 11 años de estudio	42,9	36,3	46,2	44,3	37,1	47,7	44,1	38,0	46,4	43,4	38,2	45,1	43,9	40,9	44,9	43,6	39,4	45,1
Con 12 y más años de estudio	10,0	3,0	13,5	10,5	2,8	14,1	11,6	2,4	15,1	11,1	3,6	13,5	12,6	4,4	15,5	11,8	3,9	14,8
Acceso a la salud																		
Condición de tenencia de seguro de salud	**100,0**	**100,0**	**100,0**	**100,0**	**100,0**	**100,0**	**100,0**	**100,0**	**100,0**	**100,0**	**100,0**	**100,0**	**100,0**	**100,0**	**100,0**	**100,0**	**100,0**	**100,0**
Con seguro de salud (%)	**65,9**	**71,8**	**62,2**	**65,9**	**73,6**	**61,4**	**55,1**	**58,2**	**53,6**	**63,6**	**71,5**	**60,4**	**67,8**	**71,4**	**66,2**	**73,3**	**79,7**	**70,5**
Únicamente SIS	54,2	68,0	45,6	51,8	69,7	41,2	41,2	54,8	34,9	46,7	67,3	38,3	49,1	65,3	42,4	56,3	73,3	48,8
Únicamente EsSalud	11,0	3,8	15,5	13,2	3,1	19,2	12,6	3,3	16,9	15,9	4,0	20,7	17,5	5,9	22,2	15,9	6,3	20,2
Con SIS y EsSalud	0,1	0,0	0,1	0,3	0,5	0,1	0,0	0,0	0,0	0,0	0,0	0,0	0,0	0,0	0,0	0,0	0,0	0,0
Con otros seguros de salud 7/	0,6	0,0	0,9	0,6	0,2	0,9	1,3	0,2	1,9	1,0	0,2	1,4	1,2	0,2	1,6	1,1	0,1	1,5
Sin seguro de salud (%)	**34,1**	**28,2**	**37,8**	**34,1**	**26,4**	**38,6**	**44,9**	**41,8**	**46,4**	**36,4**	**28,5**	**39,6**	**32,2**	**28,6**	**33,8**	**26,7**	**20,3**	**29,5**

Continúa...

Costa rural: Perfil de la pobreza, 2005 - 2015

A. Características de la población

Variables e Indicadores	Anual														
	2005			2006			2007			2008			2009		
	Total	Pobre	No pobre	Total	Pobre	No pobre	Total	Pobre	No pobre	Total	Pobre	No pobre	Total	Pobre	No pobre
Lugar de consulta															
Sector Público	25,4	22,9	29,8	24,3	22,7	26,9	23,2	21,6	24,9	26,0	25,9	26,1	26,7	24,3	28,8
Sector Privado	4,6	3,2	7,1	5,0	2,6	9,0	5,0	2,8	7,3	7,0	3,2	9,8	8,1	6,0	9,8
Otros 8/	9,1	8,7	9,7	8,0	7,1	9,6	8,2	7,8	8,7	13,6	12,0	14,8	13,3	11,4	14,9
No buscó atención	61,7	65,6	54,9	63,3	68,0	55,5	64,6	68,6	60,3	54,3	59,4	50,4	52,8	59,3	47,5
Participación en la actividad económica 9/															
Condición de actividad (%)	**100,0**	**100,0**	**100,0**	**100,0**	**100,0**	**100,0**	**100,0**	**100,0**	**100,0**	**100,0**	**100,0**	**100,0**	**100,0**	**100,0**	**100,0**
PEA	73,9	73,4	74,7	75,2	74,1	76,7	76,6	74,8	78,4	76,3	75,7	76,7	78,8	77,0	80,0
No PEA	26,1	26,6	25,3	24,8	25,9	23,3	23,4	25,2	21,6	23,7	24,3	23,3	21,2	23,0	20,0
Categoría de ocupación (%)	**100,0**	**100,0**	**100,0**	**100,0**	**100,0**	**100,0**	**100,0**	**100,0**	**100,0**	**100,0**	**100,0**	**100,0**	**100,0**	**100,0**	**100,0**
Patrono / empleador	5,5	3,6	8,8	6,6	5,1	8,8	7,2	4,1	10,1	7,0	5,1	8,4	5,8	4,0	7,0
Asalariados 10/	37,9	37,0	39,5	38,1	35,1	42,3	39,6	36,2	42,8	39,6	38,6	40,3	38,7	37,1	39,7
Trabajador independiente	35,5	35,5	35,6	33,8	34,9	32,2	36,1	38,4	34,0	36,2	36,2	36,2	36,6	37,2	36,2
Trabajador familiar no remunerado 11/	19,2	22,1	14,3	20,1	23,5	15,3	15,6	19,7	11,7	15,9	18,8	13,7	17,6	20,7	15,4
Trabajador del hogar	1,8	1,8	1,7	1,4	1,3	1,5	1,5	1,7	1,4	1,4	1,3	1,4	1,4	0,9	1,7
Sector económico (%)										**100,0**	**100,0**	**100,0**	**100,0**	**100,0**	**100,0**
Primario (%) 12/	-	-	-	-	-	-	-	-	-	67,6	74,4	62,6	68,6	79,4	61,2
Secundario (%) 13/	-	-	-	-	-	-	-	-	-	7,5	6,8	8,0	7,6	7,3	7,7
Terciario (%) 14/	-	-	-	-	-	-	-	-	-	24,9	18,7	29,4	23,8	13,2	31,1
Estructura del mercado de Trabajo	**100,0**	**100,0**	**100,0**	**100,0**	**100,0**	**100,0**	**100,0**	**100,0**	**100,0**	**100,0**	**100,0**	**100,0**	**100,0**	**100,0**	**100,0**
Sector Público	2,9	1,4	5,4	3,1	1,5	5,4	2,6	0,7	4,3	3,7	2,6	4,5	3,4	1,4	4,8
Micro Empresa de 2 a 9 trabajadores	21,4	20,7	22,5	23,9	23,4	24,5	26,4	24,9	27,8	27,1	26,4	27,5	24,1	24,7	23,8
Pequeña Empresa de 10 a 49 trabajadores	13,3	14,7	10,9	10,9	11,3	10,5	10,9	10,8	11,0	10,0	10,8	9,4	9,5	10,1	9,0
Mediana y Grande de 50 a más trabajadores	5,6	3,6	9,1	6,7	3,9	10,6	6,8	3,7	9,6	5,5	3,5	7,0	7,3	4,9	9,0
Independientes	35,8	35,6	36,0	33,8	35,0	32,2	36,2	38,4	34,1	36,4	36,4	36,4	36,7	37,3	36,3
Trabajador familiar no remunerado 10/	19,3	22,2	14,5	20,1	23,6	15,3	15,6	19,7	11,7	16,0	19,0	13,8	17,6	20,7	15,5
Trabajador del hogar	1,8	1,8	1,7	1,4	1,3	1,5	1,5	1,7	1,4	1,4	1,3	1,4	1,4	0,9	1,7

Continúa...

Costa rural: Perfil de la pobreza, 2005 - 2015

A. Características de la población

Variables e Indicadores	Anual																	
	2010			2011			2012			2013			2014			2015		
	Total	Pobre	No pobre	Total	Pobre	No pobre	Total	Pobre	No pobre	Total	Pobre	No pobre	Total	Pobre	No pobre	Total	Pobre	No pobre
Lugar de consulta																		
Sector Público	22,3	20,7	23,2	21,0	19,0	22,1	18,9	15,1	20,5	20,1	21,3	19,6	19,4	15,8	20,8	19,7	17,5	20,7
Sector Privado	7,6	3,6	9,7	7,1	3,8	8,9	7,3	2,8	9,2	5,5	1,8	7,0	7,6	3,9	9,1	7,1	2,5	9,1
Otros 8/	16,7	13,7	18,3	14,2	10,2	16,3	12,0	9,1	13,2	12,8	10,2	13,8	12,4	7,3	14,3	13,7	11,5	14,7
No buscó atención	54,8	63,4	50,2	46,3	47,8	45,5	50,5	54,5	48,8	41,3	37,9	42,6	43,9	44,8	43,6	36,7	36,7	36,7
Participación en la actividad económica 9/																		
Condición de actividad (%)	**100,0**	**100,0**	**100,0**	**100,0**	**100,0**	**100,0**	**100,0**	**100,0**	**100,0**	**100,0**	**100,0**	**100,0**	**100,0**	**100,0**	**100,0**	**100,0**	**100,0**	**100,0**
PEA	79,4	76,7	80,8	76,8	73,5	78,5	76,8	71,7	78,7	78,0	72,7	79,8	74,8	69,6	76,7	75,2	72,2	76,3
No PEA	20,6	23,3	19,2	23,2	26,5	21,5	23,2	28,3	21,3	22,0	27,3	20,2	25,2	30,4	23,3	24,8	27,8	23,7
Categoría de ocupación (%)	**100,0**	**100,0**	**100,0**	**100,0**	**100,0**	**100,0**	**100,0**	**100,0**	**100,0**	**100,0**	**100,0**	**100,0**	**100,0**	**100,0**	**100,0**	**100,0**	**100,0**	**100,0**
Patrono / empleador	5,8	4,0	6,8	4,9	1,6	6,4	5,2	3,4	5,8	4,3	2,2	4,9	3,9	2,5	4,4	3,5	1,3	4,3
Asalariados 10/	39,4	34,0	42,1	38,8	31,9	41,9	42,7	38,5	44,2	41,3	32,5	44,0	44,4	35,8	47,2	43,4	38,3	45,2
Trabajador independiente	38,4	40,5	37,4	39,3	43,0	37,5	35,9	36,6	35,6	38,2	41,6	37,1	38,1	41,3	37,1	37,9	39,6	37,3
Trabajador familiar no remunerado 11/	14,3	19,1	11,8	15,4	22,2	12,2	14,3	19,0	12,6	14,5	22,3	12,2	12,4	20,1	9,9	13,6	20,2	11,2
Trabajador del hogar	2,0	2,4	1,9	1,7	1,3	1,9	1,9	2,4	1,7	1,8	1,4	1,9	1,1	0,3	1,4	1,6	0,6	1,9
Sector económico (%)	**100,0**	**100,0**	**100,0**	**100,0**	**100,0**	**100,0**	**100,0**	**100,0**	**100,0**	**100,0**	**100,0**	**100,0**	**100,0**	**100,0**	**100,0**	**100,0**	**100,0**	**100,0**
Primario (%) 12/	64,3	78,0	57,4	64,5	76,9	58,8	63,4	82,1	56,9	62,2	76,4	57,9	60,8	76,6	55,8	65,1	77,3	60,8
Secundario (%) 13/	7,7	5,4	8,8	9,8	9,5	9,9	9,9	6,5	11,0	9,2	8,4	9,4	8,8	6,2	9,6	8,4	6,6	9,1
Terciario (%) 14/	28,0	16,5	33,8	25,7	13,6	31,3	26,7	11,5	32,1	28,6	15,1	32,6	30,3	17,2	34,6	26,4	16,1	30,1
Estructura del mercado de Trabajo	**100,0**	**100,0**	**100,0**	**100,0**	**100,0**	**100,0**	**100,0**	**100,0**	**100,0**	**100,0**	**100,0**	**100,0**	**100,0**	**100,0**	**100,0**	**100,0**	**100,0**	**100,0**
Sector Público	3,7	1,8	4,6	3,4	1,1	4,4	3,1	0,8	3,9	3,7	1,9	4,2	4,2	1,4	5,1	3,1	1,0	3,8
Micro Empresa de 2 a 9 trabajadores	26,1	22,4	27,9	23,6	21,1	24,7	26,6	28,0	26,1	24,7	25,5	24,5	26,7	25,5	27,1	27,2	28,8	26,6
Pequeña Empresa de 10 a 49 trabajadores	9,2	8,2	9,6	8,1	7,6	8,3	9,9	9,2	10,1	7,9	5,5	8,6	7,8	6,9	8,1	7,8	5,1	8,8
Mediana y Grande de 50 a más trabajadores	6,0	4,9	6,6	8,1	3,6	10,1	7,9	3,2	9,5	9,1	2,0	11,3	9,7	4,5	11,3	8,9	4,6	10,4
Independientes	38,7	40,9	37,5	39,6	43,1	38,0	36,2	37,1	35,9	38,5	41,8	37,5	38,3	41,4	37,3	38,1	39,7	37,6
Trabajador familiar no remunerado 10/	14,4	19,3	11,9	15,5	22,2	12,4	14,9	19,7	13,2	14,4	21,8	12,1	12,1	20,0	9,6	13,4	20,1	11,0
Trabajador del hogar	2,0	2,4	1,9	1,7	1,3	1,9	1,5	2,1	1,3	1,8	1,4	1,9	1,1	0,3	1,4	1,6	0,6	1,9

Continúa...

Costa rural: Perfil de la pobreza, 2005 - 2015

A. Características de la población

Variables e Indicadores	Anual														
	2005			2006			2007			2008			2009		
	Total	Pobre	No pobre	Total	Pobre	No pobre	Total	Pobre	No pobre	Total	Pobre	No pobre	Total	Pobre	No pobre
Tamaño de empresa (%)	**100,0**	**100,0**	**100,0**	**100,0**	**100,0**	**100,0**	**100,0**	**100,0**	**100,0**	**100,0**	**100,0**	**100,0**	**100,0**	**100,0**	**100,0**
De 1 a 5 trabajadores	66,4	66,2	66,7	65,4	66,8	63,6	69,3	72,9	66,0	68,6	69,1	68,3	69,7	71,2	68,6
De 6 a 10 trabajadores	13,0	15,4	9,0	15,8	18,2	12,5	12,3	13,9	10,9	13,7	16,6	11,6	11,4	13,2	10,3
De 11 a 50 trabajadores	12,1	13,6	9,6	9,5	10,1	8,7	9,8	9,8	9,8	8,3	8,1	8,4	8,7	9,7	8,1
De 51 y más trabajadores	7,9	4,4	13,8	8,8	4,5	14,7	8,5	3,4	13,2	8,9	5,5	11,3	9,7	5,7	12,3
No especificado	0,6	0,4	0,9	0,4	0,3	0,5	0,1	0,0	0,1	0,5	0,7	0,3	0,5	0,1	0,7
Condición de acceso a sistema de pensiones 15/	**100,0**	**100,0**	**100,0**	**100,0**	**100,0**	**100,0**	**100,0**	**100,0**	**100,0**	**100,0**	**100,0**	**100,0**	**100,0**	**100,0**	**100,0**
Con acceso a sistema de pensiones (%)	**12,7**	**7,4**	**21,7**	**13,5**	**6,9**	**22,8**	**16,2**	**6,3**	**25,5**	**15,7**	**6,7**	**22,3**	**18,2**	**11,0**	**23,2**
Sistema Privado de Pensiones (AFP)	7,5	4,2	13,0	8,0	3,7	13,9	9,2	3,3	14,6	9,2	3,7	13,1	10,0	6,7	12,3
Sistema Nacional de Pensiones Ley 19990	4,3	2,8	6,7	4,7	2,8	7,3	6,2	2,6	9,6	6,0	2,7	8,5	6,9	3,9	8,9
Sistema Nacional de Pensiones Ley 20530	0,5	0,3	0,7	0,4	0,1	0,8	0,3	0,0	0,6	0,3	0,0	0,6	0,2	0,0	0,4
Cuenta con al menos dos pensiones	0,1	0,0	0,2	0,1	0,2	0,0	0,0	0,0	0,1	0,0	0,0	0,0	0,1	0,0	0,1
Otro	0,5	0,1	1,1	0,4	0,1	0,8	0,5	0,4	0,7	0,2	0,3	0,2	1,0	0,3	1,5
No tiene Sistema de Pensiones (%)	**87,3**	**92,6**	**78,3**	**86,5**	**93,1**	**77,2**	**83,8**	**93,7**	**74,5**	**84,3**	**93,3**	**77,7**	**81,8**	**89,0**	**76,8**

Continúa...

Costa rural: Perfil de la pobreza, 2005 - 2015

A. Características de la población

Conclusión.

Variables e Indicadores	Anual																	
	2010			2011			2012			2013			2014			2015		
	Total	Pobre	No pobre	Total	Pobre	No pobre	Total	Pobre	No pobre	Total	Pobre	No pobre	Total	Pobre	No pobre	Total	Pobre	No pobre
Tamaño de empresa (%)	**100,0**	**100,0**	**100,0**	**100,0**	**100,0**	**100,0**	**100,0**	**100,0**	**100,0**	**100,0**	**100,0**	**100,0**	**100,0**	**100,0**	**100,0**	**100,0**	**100,0**	**100,0**
De 1 a 5 trabajadores	69,3	71,8	68,0	70,7	75,5	68,5	69,7	75,6	67,7	70,6	79,3	68,0	70,4	79,8	67,3	72,5	79,8	69,9
De 6 a 10 trabajadores	13,3	14,4	12,7	10,9	13,2	9,8	10,9	13,0	10,1	9,8	11,4	9,4	9,5	9,3	9,6	8,8	10,3	8,3
De 11 a 50 trabajadores	8,3	7,1	8,9	6,5	6,8	6,4	8,2	6,8	8,7	6,6	4,9	7,1	6,7	5,2	7,2	6,9	4,3	7,9
De 51 y más trabajadores	8,6	5,9	10,0	11,4	4,5	14,5	10,1	3,3	12,5	12,0	3,9	14,5	12,6	5,7	14,8	11,3	5,5	13,3
No especificado	0,6	0,8	0,5	0,5	0,0	0,7	1,0	1,3	0,9	0,9	0,4	1,1	0,8	0,0	1,1	0,4	0,1	0,6
Condición de acceso a sistema de pensiones 15/	**100,0**	**100,0**	**100,0**	**100,0**	**100,0**	**100,0**	**100,0**	**100,0**	**100,0**	**100,0**	**100,0**	**100,0**	**100,0**	**100,0**	**100,0**	**100,0**	**100,0**	**100,0**
Con acceso a sistema de pensiones (%)	**17,8**	**10,1**	**21,6**	**21,8**	**10,1**	**27,2**	**22,4**	**11,0**	**26,3**	**22,8**	**7,6**	**27,5**	**24,9**	**8,3**	**30,2**	**23,3**	**10,8**	**27,7**
Sistema Privado de Pensiones (AFP)	10,6	5,9	13,0	14,5	6,7	18,1	15,5	9,1	17,8	14,8	5,5	17,6	15,5	5,8	18,7	15,3	8,4	17,7
Sistema Nacional de Pensiones Ley 19990	6,3	3,5	7,8	6,7	3,0	8,5	6,3	1,7	7,8	7,1	1,3	8,9	8,6	2,4	10,6	7,1	2,0	8,9
Sistema Nacional de Pensiones Ley 20530	0,2	0,0	0,3	0,4	0,3	0,4	0,3	0,2	0,3	0,2	0,5	0,1	0,1	0,2	0,1	0,4	0,3	0,4
Cuenta con al menos dos pensiones	0,0	0,1	0,0	0,0	0,0	0,0	0,0	0,0	0,0	0,0	0,0	0,0	0,0	0,0	0,0	0,1	0,0	0,1
Otro	0,5	0,5	0,5	0,2	0,2	0,2	0,3	0,0	0,4	0,7	0,4	0,8	0,6	0,0	0,8	0,5	0,1	0,7
No tiene Sistema de Pensiones (%)	**82,2**	**89,9**	**78,4**	**78,2**	**89,9**	**72,8**	**77,6**	**89,0**	**73,7**	**77,2**	**92,4**	**72,5**	**75,1**	**91,7**	**69,8**	**76,7**	**89,2**	**72,3**

1/ Se refiere a la asistencia a educación inicial de la población de 3 a 5 años de edad.
2/ Se refiere a la asistencia a algún grado de educación primaria de la población de 6 a 11 años de edad.
3/ Se refiere a la asistencia a algún año de educación secundaria de la población de 12 a 16 años de edad.
4/ Población de 15 y más años de edad.
5/ Incluye a los que tienen inicial o no tienen nivel de educación alguno.
6/ Incluye superior no universitario, superior universitario y Post grado.
7/ Comprende seguro privado de salud, seguro de las Fuerzas Armadas y Policiales,seguro universitario, seguro escolar privado, etc.
8/ Incluye Farmacia o botica, su domicilio, casa de huesero, curandero.
9/ Población de 14 y más años de edad.
10/ Comprende empleados y obreros.
11/ Incluye también los trabajadores no remunerados de otros hogares y a practicantes sin remuneración.
12/ Comprende agricultura, pesca y explotación de minas y cantera.
13/ Comprende manufactura y construcción.
14/ Comprende servicios.
15/ Comprende PEA ocupada o desocupada.

Fuente: Instituto Nacional de Estadística e Informática - Encuesta Nacional de Hogares.

Costa rural: Perfil de la pobreza, 2005 - 2015

B. Características de los hogares

Variables e Indicadores	Anual														
	2005			2006			2007			2008			2009		
	Total	Pobre	No pobre	Total	Pobre	No pobre	Total	Pobre	No pobre	Total	Pobre	No pobre	Total	Pobre	No pobre
Jefatura de hogar															
Total (%)	**100,0**	**100,0**	**100,0**	**100,0**	**100,0**	**100,0**	**100,0**	**100,0**	**100,0**	**100,0**	**100,0**	**100,0**	**100,0**	**100,0**	**100,0**
Hombre	85,1	88,9	80,3	85,1	87,4	82,2	83,2	83,2	83,1	85,8	88,0	84,4	85,4	89,1	83,1
Mujer	14,9	11,1	19,7	14,9	12,6	17,8	16,8	16,8	16,9	14,2	12,0	15,6	14,6	10,9	16,9
Edad promedio del jefe(a) de hogar (en años)	**50,7**	**49,9**	**51,8**	**51,5**	**50,2**	**53,1**	**50,7**	**48,5**	**52,5**	**51,0**	**49,7**	**51,8**	**51,4**	**50,0**	**52,3**
Composición parental de los hogares															
Hogares con Jefa mujer (%)	**100,0**	**100,0**	**100,0**	**100,0**	**100,0**	**100,0**	**100,0**	**100,0**	**100,0**	**100,0**	**100,0**	**100,0**	**100,0**	**100,0**	**100,0**
Con hijos u otros parientes	63,2	72,7	56,4	74,1	78,6	70,3	64,0	72,1	57,3	66,5	70,5	64,6	62,9	64,8	62,1
Con cónyuge y con hijos	6,0	4,5	7,1	4,8	6,2	3,5	4,8	4,5	5,0	7,5	5,8	8,3	8,4	5,4	9,7
Con cónyuge y sin hijos	0,5	0,0	0,9	0,6	0,0	1,1	1,3	0,0	2,3	2,0	3,9	1,0	1,2	0,0	1,7
Sin cónyuge ni hijos	30,2	22,9	35,6	20,5	15,3	25,0	30,0	23,4	35,4	24,1	19,8	26,1	27,5	29,8	26,5
Hogares con Jefe hombre (%)	**100,0**	**100,0**	**100,0**	**100,0**	**100,0**	**100,0**	**100,0**	**100,0**	**100,0**	**100,0**	**100,0**	**100,0**	**100,0**	**100,0**	**100,0**
Con hijos u otros parientes	3,7	3,1	4,6	4,7	3,7	6,0	4,0	2,4	5,4	4,2	4,8	3,8	3,6	4,5	3,0
Con cónyuge y con hijos	71,1	81,7	55,9	69,7	79,3	57,3	73,9	85,9	63,9	70,2	81,3	62,9	71,9	80,8	65,9
Con cónyuge y sin hijos	11,9	9,5	15,4	12,4	11,4	13,7	11,0	7,9	13,7	13,5	7,6	17,5	12,9	10,7	14,4
Sin cónyuge ni hijos	13,3	5,6	24,2	13,1	5,6	23,0	11,0	3,8	17,0	12,1	6,3	15,9	11,6	4,0	16,7
Estructura demográfica de los hogares															
Total (%)	**100,0**	**100,0**	**100,0**	**100,0**	**100,0**	**100,0**	**100,0**	**100,0**	**100,0**	**100,0**	**100,0**	**100,0**	**100,0**	**100,0**	**100,0**
Con miembros menores de 18 años de edad	**69,3**	**81,8**	**53,1**	**67,6**	**80,1**	**52,4**	**67,6**	**81,1**	**56,3**	**66,6**	**81,3**	**57,3**	**66,7**	**82,0**	**57,1**
Con al menos un(a) niño(a) menor de 12 años	26,9	29,3	23,9	26,2	29,6	22,0	30,4	33,6	27,8	26,6	32,1	23,2	26,6	31,2	23,7
Con al menos un(a) adolescente de 12 a 17 años	13,1	12,9	13,4	14,6	13,9	15,5	13,6	13,2	14,0	13,7	10,5	15,7	11,6	8,1	13,8
Con al menos un(a) niño(a) y al menos un(a) adolescente	29,2	39,6	15,8	26,9	36,6	14,9	23,5	34,3	14,5	26,3	38,8	18,5	28,5	42,7	19,5
Sin ningún miembro menor de 18 años de edad	**30,7**	**18,2**	**46,9**	**32,4**	**19,9**	**47,6**	**32,4**	**18,9**	**43,7**	**33,4**	**18,7**	**42,7**	**33,3**	**18,0**	**42,9**
Promedio de miembros del hogar (Nº de personas)	**4,3**	**5,1**	**3,3**	**4,4**	**5,1**	**3,5**	**4,0**	**4,7**	**3,4**	**4,1**	**4,9**	**3,6**	**4,1**	**4,9**	**3,6**

Continúa...

Costa rural: Perfil de la pobreza, 2005 - 2015

B. Características de los hogares

Variables e Indicadores	Anual																	
	2010			2011			2012			2013			2014			2015		
	Total	Pobre	No pobre	Total	Pobre	No pobre	Total	Pobre	No pobre	Total	Pobre	No pobre	Total	Pobre	No pobre	Total	Pobre	No pobre
Jefatura de hogar																		
Total (%)	**100,0**	**100,0**	**100,0**	**100,0**	**100,0**	**100,0**	**100,0**	**100,0**	**100,0**	**100,0**	**100,0**	**100,0**	**100,0**	**100,0**	**100,0**	**100,0**	**100,0**	**100,0**
Hombre	84,4	85,1	84,1	82,5	87,4	80,5	83,8	85,7	83,1	82,2	88,3	80,5	82,6	88,2	80,9	82,9	87,4	81,5
Mujer	15,6	14,9	15,9	17,5	12,6	19,5	16,2	14,3	16,9	17,8	11,7	19,5	17,4	11,8	19,1	17,1	12,6	18,5
Edad promedio del jefe(a) de hogar (en años)	**51,6**	**51,8**	**51,5**	**52,7**	**52,2**	**52,8**	**52,9**	**50,6**	**53,7**	**53,3**	**50,9**	**54,0**	**54,8**	**54,1**	**55,0**	**52,0**	**49,9**	**52,6**
Composición parental de los hogares																		
Hogares con Jefa mujer (%)	**100,0**	**100,0**	**100,0**	**100,0**	**100,0**	**100,0**	**100,0**	**100,0**	**100,0**	**100,0**	**100,0**	**100,0**	**100,0**	**100,0**	**100,0**	**100,0**	**100,0**	**100,0**
Con hijos u otros parientes	58,8	73,0	52,7	56,8	64,7	54,6	62,6	56,2	64,4	59,5	69,8	57,7	59,8	62,4	59,4	54,3	66,5	51,8
Con cónyuge y con hijos	5,2	0,7	7,2	5,7	3,5	6,3	5,9	3,1	6,7	6,8	17,1	5,1	6,4	9,9	5,8	11,2	15,7	10,2
Con cónyuge y sin hijos	0,7	0,0	1,0	1,2	0,0	1,5	2,2	4,1	1,7	4,2	2,5	4,4	2,7	9,9	1,4	4,0	6,3	3,5
Sin cónyuge ni hijos	35,3	26,3	39,2	36,4	31,8	37,6	29,2	36,6	27,2	29,5	10,7	32,8	31,1	17,8	33,5	30,6	11,5	34,5
Hogares con Jefe hombre (%)	**100,0**	**100,0**	**100,0**	**100,0**	**100,0**	**100,0**	**100,0**	**100,0**	**100,0**	**100,0**	**100,0**	**100,0**	**100,0**	**100,0**	**100,0**	**100,0**	**100,0**	**100,0**
Con hijos u otros parientes	3,2	2,3	3,6	3,6	1,8	4,4	3,9	3,3	4,1	4,0	2,3	4,6	3,6	3,9	3,5	2,7	2,2	2,9
Con cónyuge y con hijos	73,1	82,2	68,9	68,4	81,0	62,7	72,5	85,0	68,2	70,1	82,8	66,1	66,9	79,5	62,9	68,9	85,5	63,6
Con cónyuge y sin hijos	13,9	11,6	15,0	16,1	10,8	18,5	12,4	7,1	14,2	14,8	11,4	15,8	19,3	10,5	22,2	17,3	8,1	20,3
Sin cónyuge ni hijos	9,8	3,9	12,5	11,9	6,4	14,4	11,2	4,5	13,5	11,1	3,4	13,5	10,1	6,1	11,4	11,1	4,3	13,3
Estructura demográfica de los hogares																		
Total (%)	**100,0**	**100,0**	**100,0**	**100,0**	**100,0**	**100,0**	**100,0**	**100,0**	**100,0**	**100,0**	**100,0**	**100,0**	**100,0**	**100,0**	**100,0**	**100,0**	**100,0**	**100,0**
Con miembros menores de 18 años de edad	**67,3**	**79,1**	**61,8**	**60,9**	**75,3**	**54,8**	**64,5**	**83,8**	**58,3**	**61,4**	**80,9**	**55,8**	**57,7**	**75,4**	**52,5**	**59,8**	**81,3**	**53,3**
Con al menos un(a) niño(a) menor de 12 años	26,4	30,1	24,7	22,7	23,8	22,3	25,5	31,5	23,6	24,2	30,7	22,4	22,7	24,5	22,2	26,6	30,0	25,5
Con al menos un(a) adolescente de 12 a 17 años	14,6	13,2	15,3	12,4	9,3	13,8	15,6	12,2	16,7	13,2	8,8	14,5	12,3	11,2	12,7	11,0	12,2	10,6
Con al menos un(a) niño(a) y al menos un(a) adolescente	26,3	35,8	21,9	25,7	42,1	18,7	23,4	40,1	18,0	24,0	41,3	18,9	22,6	39,7	17,6	22,2	39,1	17,1
Sin ningún miembro menor de 18 años de edad	**32,7**	**20,9**	**38,2**	**39,1**	**24,7**	**45,2**	**38,4**	**21,6**	**41,1**	**38,6**	**19,1**	**44,2**	**42,3**	**24,6**	**47,5**	**40,2**	**18,7**	**46,7**
Promedio de miembros del hogar (Nº de personas)	**4,0**	**4,8**	**3,6**	**3,9**	**4,8**	**3,5**	**4,0**	**5,1**	**3,6**	**3,8**	**4,9**	**3,5**	**3,7**	**4,8**	**3,4**	**3,7**	**4,9**	**3,4**

Continúa...

Costa rural: Perfil de la pobreza, 2005 - 2015

B. Características de los hogares

Variables e Indicadores	Anual														
	2005			2006			2007			2008			2009		
	Total	Pobre	No pobre	Total	Pobre	No pobre	Total	Pobre	No pobre	Total	Pobre	No pobre	Total	Pobre	No pobre
Tipos de hogar															
Total (%)	**100,0**	**100,0**	**100,0**	**100,0**	**100,0**	**100,0**	**100,0**	**100,0**	**100,0**	**100,0**	**100,0**	**100,0**	**100,0**	**100,0**	**100,0**
Unipersonal 1/	12,3	4,5	22,5	11,3	4,3	19,9	11,6	5,2	16,9	11,4	6,1	14,7	11,8	4,6	16,4
Nuclear 2/	61,5	65,0	56,8	60,2	62,8	57,0	62,9	67,1	59,5	62,9	63,4	62,6	63,3	64,8	62,3
Extendido 3/	20,3	24,5	14,8	23,1	27,4	17,9	20,7	22,9	18,8	20,9	26,2	17,5	20,4	25,0	17,6
Compuesto 4/	2,5	2,9	2,0	2,4	3,0	1,7	2,2	2,9	1,7	2,4	2,4	2,4	2,4	3,4	1,8
Sin núcleo 5/	3,4	3,1	3,9	3,0	2,5	3,5	2,5	1,8	3,1	2,4	1,8	2,7	2,1	2,2	2,0
Acceso del hogar a servicios básicos															
Hogares con agua por red pública (%)	35,1	25,3	47,8	40,6	33,5	48,9	42,4	38,2	45,8	35,8	35,2	36,3	41,3	42,2	40,8
Hogares con red pública de alcantarillado (%) 6/	30,9	24,8	38,9	39,1	34,5	44,5	26,5	18,3	33,4	30,9	24,6	34,9	31,9	24,0	36,9
Hogares con energía eléctrica por red pública (%)	39,8	25,3	58,6	47,9	39,1	58,0	57,9	48,0	66,2	61,4	51,5	67,6	68,3	60,9	72,9
Acceso a las TICs 7/															
Hogares con computadora (%)	0,6	0,0	1,3	1,3	0,3	2,4	1,3	0,2	2,3	3,1	0,4	4,8	3,8	0,4	6,0
Hogares con teléfono por línea (%)	2,2	0,3	4,7	2,3	0,2	4,7	3,3	0,0	6,1	4,3	1,5	6,0	4,9	1,3	7,1
Hogares con internet (%)	0,1	0,0	0,2	0,1	0,0	0,1	0,1	0,0	0,2	0,2	0,0	0,4	0,3	0,0	0,4
Combustible que utilizan los hogares para cocinar los alimentos 8/															
Solo gas 9/	-	-	-	-	-	-	10,2	0,3	18,4	12,0	3,1	17,6	10,4	2,0	15,7
Gas y otro combustible 10/	-	-	-	-	-	-	19,8	8,9	28,8	23,1	12,5	29,7	28,7	18,0	35,3
Solo leña 11/	-	-	-	-	-	-	54,0	75,6	35,9	40,8	54,3	32,3	42,8	63,0	30,1
Otro 12/	-	-	-	-	-	-	11,5	13,3	10,0	19,9	26,6	15,6	13,2	14,5	12,4
Condición de tenencia de la vivienda															
Total (%)															
Alquilada	0,9	0,6	1,4	1,1	0,7	1,6	1,5	0,7	2,2	1,1	1,0	1,2	2,0	0,8	2,7
Propia 13/	82,8	88,6	75,4	84,3	87,9	80,1	81,5	84,3	79,2	85,9	87,0	85,2	79,3	80,3	78,7
Otra forma 14/	16,2	10,8	23,2	14,6	11,4	18,3	16,9	14,9	18,6	12,9	12,0	13,5	18,7	18,9	18,6

Continúa...

Costa rural: Perfil de la pobreza, 2005 - 2015

B. Características de los hogares

Variables e Indicadores	Anual																	
	2010			2011			2012			2013			2014			2015		
	Total	Pobre	No pobre	Total	Pobre	No pobre	Total	Pobre	No pobre	Total	Pobre	No pobre	Total	Pobre	No pobre	Total	Pobre	No pobre
Tipos de hogar																		
Total (%)	**100,0**	**100,0**	**100,0**	**100,0**	**100,0**	**100,0**	**100,0**	**100,0**	**100,0**	**100,0**	**100,0**	**100,0**	**100,0**	**100,0**	**100,0**	**100,0**	**100,0**	**100,0**
Unipersonal 1/	11,3	3,9	14,7	12,9	6,2	15,8	11,6	4,8	13,8	12,4	2,9	15,2	11,0	4,6	12,9	11,2	2,1	13,9
Nuclear 2/	66,3	68,0	65,5	62,0	62,9	61,7	63,9	59,0	65,5	63,3	72,1	60,7	67,1	68,1	66,8	68,0	68,2	67,9
Extendido 3/	17,4	21,0	15,8	19,4	24,3	17,3	20,1	29,5	17,1	20,7	22,6	20,1	18,2	23,2	16,8	16,2	25,4	13,4
Compuesto 4/	2,5	3,7	1,9	2,4	3,2	2,1	1,8	2,4	1,6	1,1	1,1	1,1	0,9	1,2	0,8	1,4	1,2	1,5
Sin núcleo 5/	2,5	3,4	2,1	3,2	3,5	3,1	2,5	4,3	2,0	2,5	1,3	2,9	2,8	2,9	2,7	3,2	3,1	3,2
Acceso del hogar a servicios básicos																		
Hogares con agua por red pública (%)	48,0	42,2	50,6	47,3	37,7	51,4	58,3	54,0	59,7	59,4	53,5	61,1	66,0	67,3	65,6	65,4	68,3	64,6
Hogares con red pública de alcantarillado (%) 6/	32,1	24,7	35,6	33,8	24,9	37,6	32,6	23,7	35,5	33,5	25,5	35,8	31,3	26,8	32,6	29,5	18,9	32,7
Hogares con energía eléctrica por red pública (%)	71,0	62,4	75,0	79,3	67,9	84,1	84,9	75,5	88,0	86,3	86,0	86,4	86,5	84,8	87,0	87,0	87,3	86,9
Acceso a las TICs 7/																		
Hogares con computadora (%)	4,9	1,0	6,6	5,8	0,3	8,1	7,8	0,0	10,3	9,4	2,0	11,5	10,5	1,9	13,0	9,4	0,9	12,0
Hogares con teléfono por línea (%)	7,5	1,6	10,2	8,2	1,8	10,9	6,2	2,5	7,4	6,8	1,7	8,3	6,8	3,0	8,0	3,4	0,4	4,3
Hogares con internet (%)	0,9	0,0	1,3	1,2	0,0	1,7	3,5	0,0	4,6	3,2	0,3	4,1	4,4	0,6	5,5	4,1	0,0	5,4
Combustible que utilizan los hogares para cocinar los alimentos 8/																		
Solo gas 9/	10,5	1,9	14,5	13,1	1,3	18,1	13,2	1,5	16,9	13,6	3,3	16,5	14,7	3,0	18,1	16,5	2,6	20,7
Gas y otro combustible 10/	30,2	14,5	37,5	29,0	7,9	38,0	34,0	13,0	40,9	36,8	22,4	41,0	44,4	32,0	48,1	48,0	43,6	49,3
Solo leña 11/	38,0	64,8	25,6	38,7	68,8	26,0	31,5	63,2	21,3	31,9	54,7	25,3	26,6	50,0	19,8	21,6	37,8	16,7
Otro 12/	17,4	16,7	17,7	15,2	21,0	12,7	16,8	21,6	15,3	13,7	17,3	12,7	11,4	14,7	10,5	10,4	15,2	8,9
Condición de tenencia de la vivienda																		
Total (%)																		
Alquilada	1,9	0,3	2,6	1,4	0,5	1,8	1,4	1,5	1,3	1,4	0,8	1,6	1,2	1,2	1,2	1,8	0,6	2,2
Propia 13/	80,0	83,6	78,3	84,7	86,3	84,1	86,6	89,1	85,7	87,2	88,8	86,7	88,3	89,3	88,0	86,5	91,6	84,9
Otra forma 14/	18,1	16,1	19,1	13,8	13,2	14,1	12,1	9,3	13,0	11,4	10,4	11,7	10,5	9,5	10,8	11,7	7,8	12,9

Continúa...

Costa rural: Perfil de la pobreza, 2005 - 2015

B. Características de los hogares

Variables e Indicadores	Anual														
	2005			2006			2007			2008			2009		
	Total	Pobre	No pobre	Total	Pobre	No pobre	Total	Pobre	No pobre	Total	Pobre	No pobre	Total	Pobre	No pobre
Infraestructura física de la vivienda															
Viviendas con piso de material noble (%) 15/	1,9	0,4	3,9	1,2	0,1	2,5	1,1	0,0	1,9	1,0	0,4	1,4	0,9	0,0	1,4
Viviendas con piso de madera (entablados) y otros (%)	0,7	0,9	0,5	1,6	2,1	0,9	0,8	0,3	1,3	1,3	0,3	1,9	1,3	1,3	1,3
Viviendas con piso de cemento (%)	30,0	16,3	48,0	30,4	18,0	44,7	33,3	13,9	49,5	32,6	16,9	42,3	35,0	19,5	44,5
Viviendas con piso de tierra (%)	67,4	82,4	47,7	66,9	79,7	51,9	64,8	85,8	47,3	65,1	82,4	54,4	62,8	79,2	52,8
Viviendas con paredes de material noble (%) 16/	16,2	9,7	24,7	16,4	10,3	23,5	18,2	6,3	28,1	19,0	6,5	26,8	17,8	6,9	24,5
Viviendas con paredes de adobe/tapia (%)	61,4	65,0	56,6	61,3	66,4	55,4	59,0	65,5	53,7	58,4	69,2	51,7	62,2	72,2	56,1
Viviendas con paredes de madera (%)	1,7	0,9	2,7	1,3	1,0	1,7	0,9	0,2	1,6	1,6	1,1	1,9	1,4	0,7	1,8
Viviendas con paredes de material precario (%) 17/	20,8	24,5	15,9	20,9	22,3	19,4	21,8	28,0	16,7	21,0	23,2	19,6	18,6	20,3	17,6
Viviendas con techo de concreto (%)	6,8	1,7	13,6	6,6	2,2	11,7	8,8	2,0	14,5	9,1	3,2	12,7	7,1	1,7	10,4
Viviendas con techo de teja, calamina (%)	60,0	73,1	42,8	62,2	74,7	47,6	62,1	78,7	48,3	62,1	75,4	53,9	64,0	77,2	55,9
Viviendas con techo de material precario (%) 18/	33,1	25,2	43,6	31,2	23,0	40,6	29,0	19,2	37,2	28,8	21,4	33,4	28,9	21,1	33,7
Ingresos y gastos															
Número de perceptores de ingresos (%)	**100,0**	**100,0**	**100,0**	**100,0**	**100,0**	**100,0**	**100,0**	**100,0**	**100,0**	**100,0**	**100,0**	**100,0**	**100,0**	**100,0**	**100,0**
Con 1 perceptor	37,4	30,3	46,5	35,7	31,5	40,5	35,2	35,6	34,9	29,9	28,0	31,0	30,3	27,5	32,0
Con 2 perceptores	35,2	38,1	31,4	31,6	31,7	31,4	36,1	34,3	37,6	40,1	38,3	41,2	37,6	36,8	38,1
Con 3 y más perceptores	27,4	31,5	22,1	32,4	36,2	27,9	28,5	30,0	27,3	29,8	33,3	27,5	31,6	35,4	29,2
Sin perceptor de ingreso	0,1	0,1	0,0	0,4	0,6	0,1	0,2	0,1	0,3	0,3	0,4	0,3	0,5	0,3	0,7
Ingreso per cápita mensual (nuevos soles)	211,2	140,6	353,8	237,8	152,5	378,9	262,0	141,2	402,5	321,0	183,4	441,2	345,4	203,8	468,8
Gasto per cápita mensual (nuevos soles)	179,5	120,6	298,8	190,5	124,2	300,3	219,7	130,8	323,0	253,0	149,8	343,1	253,9	146,0	347,9

Continúa...

Costa rural: Perfil de la pobreza, 2005 - 2015

B. Características de los hogares

Conclusión.

Variables e Indicadores	Anual																	
	2010			2011			2012			2013			2014			2015		
	Total	Pobre	No pobre	Total	Pobre	No pobre	Total	Pobre	No pobre	Total	Pobre	No pobre	Total	Pobre	No pobre	Total	Pobre	No pobre
Infraestructura física de la vivienda																		
Viviendas con piso de material noble (%) 15/	1,1	0,2	1,5	1,5	0,0	2,2	1,9	0,0	2,5	3,0	0,2	3,8	2,5	0,0	3,2	2,4	0,2	3,1
Viviendas con piso de madera (entablados) y otros (%)	0,7	0,4	0,8	1,1	0,9	1,2	0,6	0,4	0,6	0,5	0,0	0,7	1,2	1,4	1,1	0,4	0,8	0,3
Viviendas con piso de cemento (%)	39,0	16,2	49,4	41,0	15,0	51,8	42,5	15,9	51,1	40,8	15,4	48,1	43,4	17,5	50,9	39,2	13,6	46,9
Viviendas con piso de tierra (%)	59,3	83,3	48,3	56,4	84,1	44,8	55,1	83,7	45,8	55,7	84,5	47,4	53,0	81,1	44,7	57,9	85,4	49,7
Viviendas con paredes de material noble (%) 16/	19,6	7,3	25,3	20,9	6,0	27,1	19,9	5,1	24,7	22,9	7,9	27,1	21,6	5,1	26,4	19,2	3,5	23,8
Viviendas con paredes de adobe/tapia (%)	60,4	73,5	54,4	59,7	70,8	55,1	61,1	77,8	55,8	58,6	71,6	55,0	60,3	78,1	55,1	63,7	81,8	58,3
Viviendas con paredes de madera (%)	1,5	0,5	2,0	1,9	0,4	2,5	1,9	0,5	2,4	1,9	0,7	2,3	2,2	0,9	2,6	3,1	2,2	3,4
Viviendas con paredes de material precario (%) 17/	18,4	18,7	18,3	17,5	22,8	15,3	17,0	16,6	17,2	16,6	19,9	15,6	15,9	15,9	16,0	14,0	12,5	14,5
Viviendas con techo de concreto (%)	8,3	2,3	11,0	9,1	1,3	12,4	9,0	1,2	11,5	8,5	1,5	10,5	9,1	2,3	11,1	9,1	0,6	11,7
Viviendas con techo de teja, calamina (%)	65,2	79,2	58,8	66,7	85,5	58,9	64,0	84,6	57,4	68,3	86,5	63,0	69,1	89,2	63,2	70,2	91,5	63,8
Viviendas con techo de material precario (%) 18/	26,5	18,5	30,2	24,2	13,2	28,8	27,0	14,3	31,1	23,3	12,0	26,5	21,8	8,5	25,7	20,7	7,9	24,5
Ingresos y gastos																		
Número de perceptores de ingresos (%)	**100,0**	**100,0**	**100,0**	**100,0**	**100,0**	**100,0**	**100,0**	**100,0**	**100,0**	**100,0**	**100,0**	**100,0**	**100,0**	**100,0**	**100,0**	**100,0**	**100,0**	**100,0**
Con 1 perceptor	27,9	25,9	28,8	29,4	30,0	29,1	29,1	28,6	29,2	28,3	26,8	28,8	27,7	21,8	29,4	28,2	18,0	31,3
Con 2 perceptores	36,7	35,0	37,5	38,8	37,7	39,2	36,3	32,8	37,4	39,6	41,4	39,0	39,8	48,6	37,3	44,6	48,2	43,6
Con 3 y más perceptores	34,7	38,2	33,1	31,3	31,4	31,3	33,9	38,1	32,5	32,1	31,8	32,2	32,1	29,5	32,9	27,0	33,6	25,0
Sin perceptor de ingreso	0,7	0,9	0,6	0,5	0,9	0,4	0,7	0,6	0,8	0,0	0,0	0,0	0,4	0,0	0,5	0,2	0,1	0,2
Ingreso per cápita mensual (nuevos soles)	368,2	196,8	474,5	423,2	200,7	554,4	424,3	203,4	526,3	466,6	207,5	572,3	491,4	217,5	604,5	480,7	225,1	593,4
Gasto per cápita mensual (nuevos soles)	281,3	150,2	362,6	313,6	153,8	407,9	335,8	167,6	413,5	355,2	169,5	431,0	370,0	169,1	453,0	382,3	186,7	468,6

1/ Hogar unipersonal es aquel que está constituido por una sola persona.
2/ Hogares nucleares son aquellos conformados por el jefe(a) de hogar y su cónyuge con hijos o sin hijos o sólo jefe(a) con hijos(as).
3/ Hogares extendidos son aquellos hogares nucleares más otros parientes.
4/ Hogares compuestos son aquellos hogares nucleares o extendidos más otros no parientes (excluídos los trabajadores domésticos).
5/ Hogares sin núcleo, son aquellos conformados por jefe(a) sin cónyuge ni hijos, pero pueden haber otras relaciones de parentesco.
6/ Comprende red pública dentro de la vivienda y red pública fuera de la vivienda pero dentro del edificio. En el área rural además incluye pozo séptico.
7/ Se refiere al acceso a las tecnologías de información y comunicaciones.
8/ Incluye gas natural a partir del año 2007.
9/ Incluye GLP y gas natural.
10/ Además del gas (GLP y Natural) usan leña, carbón, electricidad y Kerosene.
11/ Incluye también ramas secas, tusa de maíz, etc.
12/ Son hogares que utilizán Carbon o kerosene o más de un combustible contaminante para cocinar los alimentos.
13/ Comprende a la vivienda propia totalmente pagada, propia por invasión, propia comprándola a plazos.
14/ Comprende a la vivienda cedida por el centro de trabajo, cedida por otro hogar o institución u otra forma de tenencia.
15/ Comprende a las viviendas con piso predominante de parquet o madera pulida, láminas asfálticas, vinilicos o similares, losetas, terrazos o similares.
16/ Comprende a las viviendas con material predominante en las paredes de ladrillo o bloque de cemento, piedra o sillar con cal o cemento.
17/ Viviendas con paredes que predominan material precario: quincha, piedra con barro, estera, otro material.
18/ Viviendas con techo de material precario: madera, caña o estera con torta de barro, estera, paja, hojas de palmera, otro material.

Fuente: Instituto Nacional de Estadística e Informática - Encuesta Nacional de Hogares.

Sierra: Perfil de la pobreza, 2005 - 2015

A. Características de la población

Variables e Indicadores	Anual														
	2005			2006			2007			2008			2009		
	Total	Pobre	No pobre	Total	Pobre	No pobre	Total	Pobre	No pobre	Total	Pobre	No pobre	Total	Pobre	No pobre
Educación															
Tasa de matrícula escolar															
De 3 a 5 años de edad (%)	53,2	47,6	72,8	53,9	48,7	68,8	60,8	55,3	74,4	62,3	55,2	75,0	61,1	54,6	71,7
De 6 a 11 años de edad (%)	93,6	93,5	93,9	94,4	94,4	94,3	94,5	94,7	93,9	94,0	93,8	94,4	94,5	94,8	94,0
De 12 a 16 años de edad (%)	66,8	60,4	85,1	68,6	60,5	87,2	73,0	65,0	87,9	72,3	64,6	84,1	73,7	65,4	84,6
Tasa de asistencia escolar															
Educación inicial (%) 1/	50,0	44,1	70,4	50,6	44,9	66,7	57,9	52,2	71,9	59,5	52,0	72,9	59,0	52,1	70,1
Educación primaria (%) 2/	92,6	92,3	93,7	93,4	93,2	93,9	94,1	94,2	93,9	93,6	93,3	94,0	94,4	94,8	93,9
Educación secundaria (%) 3/	66,8	60,4	85,1	68,6	60,5	87,2	73,0	65,0	87,9	72,3	64,6	84,1	73,7	65,4	84,6
Nivel de educación alcanzado (%) 4/															
Primaria 5/	46,3	60,1	23,2	44,3	59,6	23,4	41,7	58,9	22,6	40,8	59,8	23,5	39,7	59,7	24,1
Secundaria	35,1	33,4	37,9	35,9	34,1	38,4	36,9	35,1	38,9	36,7	34,9	38,3	37,2	34,8	39,0
Superior No Universitaria	8,9	4,3	16,6	9,8	4,4	17,2	10,0	4,4	16,3	10,4	3,8	16,5	10,6	3,8	15,8
Superior Universitaria 6/	9,6	2,1	22,2	9,9	1,9	20,9	11,4	1,6	22,2	12,0	1,5	21,7	12,5	1,7	21,0
Promedio de años de estudio (en años) 4/	**8,6**	**7,1**	**10,7**	**8,7**	**7,1**	**10,7**	**8,9**	**7,1**	**10,7**	**9,0**	**7,0**	**10,7**	**9,1**	**7,0**	**10,5**
Distribución % de la población, según años de estudio alcanzado 4/															
Con menos de 3 años de estudio	23,8	31,9	10,2	22,4	31,6	9,7	21,1	31,3	9,6	20,6	31,5	10,4	19,8	31,2	10,8
Con 4 a 6 años de estudio	22,7	28,2	13,3	22,1	28,0	13,9	20,8	27,6	13,3	20,5	28,3	13,4	20,2	28,5	13,7
Con 7 a 11 años de estudio	35,3	33,4	38,4	36,1	34,1	38,8	37,2	35,1	39,5	36,9	35,0	38,8	37,5	34,9	39,6
Con 12 y más años de estudio	18,2	6,4	38,1	19,5	6,3	37,7	20,9	6,0	37,6	22,0	5,2	37,4	22,5	5,4	35,9
Acceso a la salud															
Condición de tenencia de seguro de salud	**100,0**	**100,0**	**100,0**	**100,0**	**100,0**	**100,0**	**100,0**	**100,0**	**100,0**	**100,0**	**100,0**	**100,0**	**100,0**	**100,0**	**100,0**
Con seguro de salud (%)	32,1	27,7	41,5	35,7	32,2	41,5	41,1	39,2	43,7	57,1	61,0	52,8	65,6	73,0	58,5
Únicamente SIS	18,6	24,3	6,5	21,5	29,3	8,3	25,5	35,9	11,1	41,3	58,6	21,7	48,6	70,4	27,7
Únicamente EsSalud	11,7	3,1	29,7	12,5	2,7	29,1	13,5	2,9	28,2	13,4	2,1	26,2	14,6	2,3	26,4
Con SIS y EsSalud	0,1	0,1	0,1	0,1	0,0	0,1	0,1	0,1	0,1	0,1	0,1	0,2	0,1	0,1	0,1
Con otros seguros de salud 7/	1,8	0,1	5,2	1,6	0,2	4,1	2,0	0,3	4,3	2,3	0,2	4,6	2,3	0,2	4,2
Sin seguro de salud (%)	**67,9**	**72,3**	**58,5**	**64,3**	**67,8**	**58,5**	**58,9**	**60,8**	**56,3**	**42,9**	**39,0**	**47,2**	**34,4**	**27,0**	**41,5**

Continúa...

Sierra: Perfil de la pobreza, 2005 - 2015

A. Características de la población

Variables e Indicadores	Anual																	
	2010			2011			2012			2013			2014			2015		
	Total	Pobre	No pobre	Total	Pobre	No pobre	Total	Pobre	No pobre	Total	Pobre	No pobre	Total	Pobre	No pobre	Total	Pobre	No pobre
Educación																		
Tasa de matrícula escolar																		
De 3 a 5 años de edad (%)	64,7	59,4	71,6	66,2	61,2	71,6	70,8	64,3	77,0	76,8	72,4	80,6	77,3	73,8	80,4	82,7	79,1	85,7
De 6 a 11 años de edad (%)	93,9	94,0	93,7	94,5	95,1	93,8	93,2	93,4	92,9	92,9	93,4	92,4	92,3	92,3	92,3	91,9	92,5	91,4
De 12 a 16 años de edad (%)	76,5	66,0	87,6	79,2	71,1	86,6	79,9	71,8	87,2	80,7	71,6	87,3	82,3	75,4	87,5	84,1	78,1	88,2
Tasa de asistencia escolar																		
Educación inicial (%) 1/	62,1	56,6	69,4	63,8	58,9	69,1	67,6	60,9	73,9	74,0	68,9	78,5	75,2	72,6	77,5	81,1	77,0	84,6
Educación primaria (%) 2/	93,5	93,5	93,5	94,2	94,7	93,7	92,5	92,3	92,7	92,7	93,1	92,4	92,2	92,1	92,2	91,8	92,4	91,4
Educación secundaria (%) 3/	76,5	66,0	87,6	79,2	71,1	86,6	79,0	70,6	86,5	80,1	71,1	86,6	81,6	74,6	86,9	83,6	77,1	88,0
Nivel de educación alcanzado (%) 4/																		
Primaria 5/	39,4	60,2	25,5	38,1	59,3	25,8	36,4	57,8	25,4	36,2	58,6	26,4	36,9	57,6	28,2	35,7	55,2	27,9
Secundaria	37,3	34,3	39,3	37,7	34,9	39,3	38,1	36,1	39,2	38,1	35,8	39,1	38,1	36,3	38,9	39,9	39,3	40,1
Superior No Universitaria	10,3	3,7	14,7	10,7	3,9	14,7	11,1	4,2	14,7	10,8	3,8	13,8	10,5	4,1	13,2	10,2	3,5	12,8
Superior Universitaria 6/	13,0	1,8	20,5	13,5	1,9	20,2	14,4	2,0	20,8	14,9	1,9	20,6	14,5	1,9	19,8	14,3	2,0	19,2
Promedio de años de estudio (en años) 4/	**9,1**	**7,0**	**10,4**	**9,2**	**7,1**	**10,4**	**9,3**	**7,1**	**10,4**	**8,9**	**6,3**	**10,0**	**9,3**	**7,2**	**10,1**	**9,4**	**7,3**	**10,2**
Distribución % de la población, según años de estudio alcanzado 4/																		
Con menos de 3 años de estudio	19,7	31,8	11,4	19,1	31,1	12,1	17,9	30,6	11,3	17,7	30,1	12,2	18,2	29,8	13,2	17,4	28,3	13,0
Con 4 a 6 años de estudio	20,1	28,3	14,5	19,3	28,2	14,1	18,8	27,2	14,4	18,8	28,5	14,6	19,1	27,9	15,4	18,3	26,9	14,8
Con 7 a 11 años de estudio	37,7	34,3	39,9	37,9	34,9	39,7	38,5	36,1	39,7	38,5	35,8	39,7	38,5	36,3	39,4	39,9	39,3	40,1
Con 12 y más años de estudio	22,6	5,5	34,2	23,7	5,8	34,2	24,8	6,1	34,5	24,9	5,6	33,5	24,2	6,1	32,0	24,5	5,5	32,0
Acceso a la salud																		
Condición de tenencia de seguro de salud	**100,0**	**100,0**	**100,0**	**100,0**	**100,0**	**100,0**	**100,0**	**100,0**	**100,0**	**100,0**	**100,0**	**100,0**	**100,0**	**100,0**	**100,0**	**100,0**	**100,0**	**100,0**
Con seguro de salud (%)	**69,6**	**77,7**	**62,8**	**72,9**	**81,0**	**67,2**	**69,1**	**76,9**	**64,2**	**71,5**	**81,0**	**66,4**	**72,9**	**81,9**	**68,3**	**76,9**	**84,9**	**73,1**
Únicamente SIS	52,5	75,1	33,9	54,9	78,0	38,6	49,8	74,0	34,7	52,4	78,4	38,6	54,6	79,3	42,0	59,0	82,3	47,9
Únicamente EsSalud	14,6	2,2	24,9	15,7	2,6	25,0	17,1	2,6	26,2	16,7	2,4	24,4	16,4	2,4	23,6	15,9	2,3	22,4
Con SIS y EsSalud	0,2	0,1	0,2	0,2	0,0	0,3	0,0	0,0	0,0	0,0	0,0	0,0	0,0	0,0	0,0	0,0	0,0	0,0
Con otros seguros de salud 7/	2,2	0,3	3,8	2,1	0,4	3,3	2,1	0,2	3,3	2,3	0,2	3,4	1,9	0,2	2,8	2,0	0,2	2,8
Sin seguro de salud (%)	**30,4**	**22,3**	**37,2**	**27,1**	**19,0**	**32,8**	**30,9**	**23,1**	**35,8**	**28,5**	**19,0**	**33,6**	**27,1**	**18,1**	**31,7**	**23,1**	**15,1**	**26,9**

Continúa...

Sierra: Perfil de la pobreza, 2005 - 2015

A. Características de la población

Variables e Indicadores	Anual														
	2005			2006			2007			2008			2009		
	Total	Pobre	No pobre	Total	Pobre	No pobre	Total	Pobre	No pobre	Total	Pobre	No pobre	Total	Pobre	No pobre
Lugar de consulta															
Sector Público	20,7	18,6	24,8	22,3	19,8	26,3	24,0	23,3	24,8	25,0	24,9	25,1	24,4	25,0	23,9
Sector Privado	2,7	1,0	5,9	3,2	1,2	6,3	3,9	1,4	7,2	4,3	1,3	7,5	4,8	1,3	7,9
Otros 8/	10,1	6,8	16,5	10,3	6,9	15,6	11,5	7,4	16,7	14,1	8,8	19,7	12,6	7,8	17,1
No buscó atención	66,8	73,7	53,5	64,5	72,2	52,5	61,4	68,4	52,6	57,6	65,5	49,3	59,0	66,3	52,3
Participación en la actividad económica 9/															
Condición de actividad (%)	**100,0**	**100,0**	**100,0**	**100,0**	**100,0**	**100,0**	**100,0**	**100,0**	**100,0**	**100,0**	**100,0**	**100,0**	**100,0**	**100,0**	**100,0**
PEA	78,2	80,8	73,6	79,3	82,2	75,2	77,8	81,0	74,2	78,4	82,0	74,9	78,7	82,0	76,1
No PEA	21,8	19,2	26,4	20,7	17,8	24,8	22,2	19,0	25,8	21,6	18,0	25,1	21,3	18,0	23,9
Categoría de ocupación (%)	**100,0**	**100,0**	**100,0**	**100,0**	**100,0**	**100,0**	**100,0**	**100,0**	**100,0**	**100,0**	**100,0**	**100,0**	**100,0**	**100,0**	**100,0**
Patrono / empleador	5,0	3,4	8,1	5,2	3,4	8,1	5,0	2,6	7,9	5,0	3,0	7,2	4,9	2,9	6,8
Asalariados 10/	26,2	17,7	42,5	26,6	16,9	41,7	29,2	18,7	42,5	29,3	16,7	42,5	30,8	18,3	41,8
Trabajador independiente	37,9	40,7	32,5	37,9	41,6	32,0	39,4	43,5	34,2	39,6	44,5	34,4	38,9	44,2	34,2
Trabajador familiar no remunerado 11/	29,6	37,0	15,4	29,1	37,1	16,7	25,2	33,9	14,2	24,9	34,8	14,5	24,1	33,5	15,7
Trabajador del hogar	1,2	1,1	1,5	1,2	1,0	1,5	1,2	1,2	1,2	1,2	1,0	1,5	1,3	1,1	1,5
Sector económico (%)										**100,0**	**100,0**	**100,0**	**100,0**	**100,0**	**100,0**
Primario (%) 12/	-	-	-	-	-	-	-	-	-	50,5	72,9	27,0	49,4	73,2	28,5
Secundario (%) 13/	-	-	-	-	-	-	-	-	-	11,0	8,9	13,3	11,4	9,4	13,2
Terciario (%) 14/	-	-	-	-	-	-	-	-	-	38,5	18,2	59,7	39,2	17,5	58,3
Estructura del mercado de Trabajo	**100,0**	**100,0**	**100,0**	**100,0**	**100,0**	**100,0**	**100,0**	**100,0**	**100,0**	**100,0**	**100,0**	**100,0**	**100,0**	**100,0**	**100,0**
Sector Público	7,3	2,8	16,1	8,3	2,9	16,8	8,8	2,9	16,3	8,9	2,8	15,4	9,3	2,9	14,9
Micro Empresa de 2 a 9 trabajadores	16,0	14,1	19,8	16,1	13,5	20,1	17,1	14,4	20,5	16,0	13,1	19,0	17,0	14,2	19,5
Pequeña Empresa de 10 a 49 trabajadores	4,1	2,9	6,5	3,8	2,7	5,5	4,4	2,9	6,3	4,6	2,5	6,8	5,2	3,1	7,1
Mediana y Grande de 50 a más trabajadores	3,6	1,3	8,1	3,5	1,2	7,2	3,7	1,1	7,1	4,6	1,2	8,2	4,0	0,9	6,7
Independientes	38,0	40,8	32,6	37,9	41,6	32,1	39,5	43,6	34,4	39,7	44,5	34,6	39,1	44,3	34,5
Trabajador familiar no remunerado 10/	29,7	37,1	15,5	29,2	37,1	16,7	25,3	33,9	14,2	25,0	34,8	14,6	24,2	33,6	15,8
Trabajador del hogar	1,2	1,1	1,5	1,2	1,0	1,5	1,2	1,2	1,2	1,3	1,0	1,5	1,3	1,1	1,5

Continúa...

Sierra: Perfil de la pobreza, 2005 - 2015

A. Características de la población

Variables e Indicadores	Anual																	
	2010			2011			2012			2013			2014			2015		
	Total	Pobre	No pobre	Total	Pobre	No pobre	Total	Pobre	No pobre	Total	Pobre	No pobre	Total	Pobre	No pobre	Total	Pobre	No pobre
Lugar de consulta																		
Sector Público	25,2	25,3	25,1	23,7	23,6	23,8	23,9	22,8	24,6	24,4	25,0	24,1	22,7	23,4	22,3	23,6	23,0	23,8
Sector Privado	4,2	1,2	6,6	4,1	1,2	6,2	5,5	1,4	8,0	5,1	1,6	7,0	4,8	1,1	6,6	4,0	1,0	5,4
Otros 8/	14,2	8,2	18,8	15,1	8,7	19,5	16,1	9,6	20,1	15,4	9,2	18,7	15,4	8,5	18,9	16,5	9,3	19,9
No buscó atención	57,4	65,8	51,0	50,9	56,5	47,0	49,3	57,6	44,4	44,0	48,0	42,0	48,5	53,5	45,9	45,9	50,5	43,7
Participación en la actividad económica 9/																		
Condición de actividad (%)	**100,0**	**100,0**	**100,0**	**100,0**	**100,0**	**100,0**	**100,0**	**100,0**	**100,0**	**100,0**	**100,0**	**100,0**	**100,0**	**100,0**	**100,0**	**100,0**	**100,0**	**100,0**
PEA	78,2	81,8	75,8	78,4	81,1	76,8	76,2	79,0	74,8	77,0	79,0	76,0	76,9	78,4	76,3	75,9	78,3	75,0
No PEA	21,8	18,2	24,2	21,6	18,9	23,2	23,8	21,0	25,2	23,0	21,0	24,0	23,1	21,6	23,7	24,1	21,7	25,0
Categoría de ocupación (%)	**100,0**	**100,0**	**100,0**	**100,0**	**100,0**	**100,0**	**100,0**	**100,0**	**100,0**	**100,0**	**100,0**	**100,0**	**100,0**	**100,0**	**100,0**	**100,0**	**100,0**	**100,0**
Patrono / empleador	5,1	2,6	7,0	4,8	2,5	6,3	4,5	2,2	5,8	4,5	2,3	5,5	3,6	1,6	4,6	3,3	1,3	4,2
Asalariados 10/	31,7	19,1	41,2	31,5	17,0	40,8	34,9	20,2	43,1	35,1	19,6	42,4	35,3	20,2	42,1	34,5	20,1	40,7
Trabajador independiente	39,2	43,9	35,7	39,6	44,7	36,3	39,0	45,4	35,5	38,9	45,6	35,8	39,7	45,4	37,1	41,1	45,8	39,1
Trabajador familiar no remunerado 11/	22,9	33,7	14,7	23,1	35,2	15,3	19,7	30,4	13,7	20,2	31,6	14,8	20,2	31,8	14,9	19,9	31,9	14,8
Trabajador del hogar	1,1	0,8	1,4	1,0	0,6	1,3	1,9	1,8	1,9	1,3	0,9	1,5	1,2	1,0	1,3	1,1	0,8	1,2
Sector económico (%)	**100,0**	**100,0**	**100,0**	**100,0**	**100,0**	**100,0**	**100,0**	**100,0**	**100,0**	**100,0**	**100,0**	**100,0**	**100,0**	**100,0**	**100,0**	**100,0**	**100,0**	**100,0**
Primario (%) 12/	48,3	73,1	29,5	48,6	74,1	32,3	45,8	72,4	30,8	45,2	72,0	32,6	46,1	72,0	34,3	47,7	74,3	36,3
Secundario (%) 13/	12,1	9,7	14,0	11,9	9,5	13,4	12,3	9,8	13,7	13,3	10,3	14,6	12,9	10,1	14,2	12,2	9,5	13,4
Terciario (%) 14/	39,6	17,2	56,5	39,5	16,4	54,3	41,9	17,8	55,5	41,5	17,7	52,8	41,0	17,9	51,4	40,1	16,2	50,3
Estructura del mercado de Trabajo	**100,0**	**100,0**	**100,0**	**100,0**	**100,0**	**100,0**	**100,0**	**100,0**	**100,0**	**100,0**	**100,0**	**100,0**	**100,0**	**100,0**	**100,0**	**100,0**	**100,0**	**100,0**
Sector Público	9,3	3,5	13,7	9,0	2,6	13,1	10,2	2,9	14,2	9,4	2,7	12,5	9,0	2,9	11,8	8,9	2,9	11,4
Micro Empresa de 2 a 9 trabajadores	17,7	14,2	20,3	17,1	13,6	19,3	17,7	14,8	19,3	18,7	15,3	20,3	18,6	15,1	20,3	18,6	15,4	20,0
Pequeña Empresa de 10 a 49 trabajadores	4,8	2,7	6,5	4,9	2,3	6,7	5,7	3,4	7,0	5,5	3,0	6,8	5,4	2,8	6,6	5,1	2,6	6,1
Mediana y Grande de 50 a más trabajadores	4,8	1,3	7,5	5,0	1,0	7,7	5,3	1,0	7,7	5,8	1,1	8,0	5,8	1,2	7,8	5,1	0,8	6,9
Independientes	39,3	43,9	35,9	39,8	44,7	36,6	39,4	45,5	35,9	39,2	45,6	36,2	39,9	45,5	37,4	41,4	45,9	39,5
Trabajador familiar no remunerado 10/	23,0	33,7	14,8	23,2	35,2	15,4	20,3	31,0	14,3	20,0	31,2	14,7	20,0	31,6	14,7	19,8	31,6	14,8
Trabajador del hogar	1,1	0,8	1,4	1,0	0,6	1,3	1,5	1,4	1,5	1,4	0,9	1,6	1,2	1,0	1,3	1,1	0,8	1,2

Continúa...

Sierra: Perfil de la pobreza, 2005 - 2015

A. Características de la población

Variables e Indicadores	Anual														
	2005			2006			2007			2008			2009		
	Total	Pobre	No pobre	Total	Pobre	No pobre	Total	Pobre	No pobre	Total	Pobre	No pobre	Total	Pobre	No pobre
Tamaño de empresa (%)	**100,0**	**100,0**	**100,0**	**100,0**	**100,0**	**100,0**	**100,0**	**100,0**	**100,0**	**100,0**	**100,0**	**100,0**	**100,0**	**100,0**	**100,0**
De 1 a 5 trabajadores	74,0	79,6	63,3	74,4	80,9	64,2	73,5	81,2	63,8	71,9	80,6	62,7	71,3	80,3	63,4
De 6 a 10 trabajadores	11,5	13,9	6,7	10,7	12,9	7,2	10,2	12,3	7,4	10,3	13,1	7,4	10,6	13,1	8,4
De 11 a 50 trabajadores	3,6	2,4	6,0	3,2	2,1	4,9	3,8	2,6	5,4	4,3	2,4	6,3	4,6	2,8	6,2
De 51 y más trabajadores	10,3	4,0	22,4	11,2	4,0	22,4	12,0	3,9	22,3	13,1	3,9	22,7	12,9	3,8	21,0
No especificado	0,6	0,1	1,6	0,5	0,1	1,2	0,5	0,1	1,1	0,4	0,0	0,9	0,5	0,0	0,9
Condición de acceso a sistema de pensiones 15/	**100,0**	**100,0**	**100,0**	**100,0**	**100,0**	**100,0**	**100,0**	**100,0**	**100,0**	**100,0**	**100,0**	**100,0**	**100,0**	**100,0**	**100,0**
Con acceso a sistema de pensiones (%)	**12,5**	**3,9**	**28,7**	**13,9**	**4,0**	**29,0**	**15,3**	**3,9**	**29,4**	**16,3**	**3,8**	**29,0**	**18,1**	**4,6**	**29,7**
Sistema Privado de Pensiones (AFP)	7,4	2,4	16,8	8,3	2,4	17,2	9,6	2,7	18,2	9,7	2,3	17,2	10,8	3,2	17,3
Sistema Nacional de Pensiones Ley 19990	3,6	1,2	8,1	3,8	1,2	7,7	4,1	1,1	7,9	4,8	1,2	8,5	5,7	1,1	9,7
Sistema Nacional de Pensiones Ley 20530	0,9	0,2	2,3	1,0	0,2	2,2	0,9	0,1	1,9	1,0	0,1	1,8	0,9	0,2	1,5
Cuenta con al menos dos pensiones	0,0	0,0	0,1	0,1	0,0	0,2	0,1	0,0	0,3	0,1	0,0	0,2	0,1	0,0	0,1
Otro	0,6	0,1	1,5	0,8	0,2	1,7	0,6	0,1	1,2	0,7	0,1	1,3	0,6	0,1	1,1
No tiene Sistema de Pensiones (%)	**87,5**	**96,1**	**71,3**	**86,1**	**96,0**	**71,0**	**84,7**	**96,1**	**70,6**	**83,7**	**96,2**	**71,0**	**81,9**	**95,4**	**70,3**

Continúa...

Sierra: Perfil de la pobreza, 2005 - 2015

A. Características de la población

Conclusión.

Variables e Indicadores	Anual																	
	2010			2011			2012			2013			2014			2015		
	Total	Pobre	No pobre	Total	Pobre	No pobre	Total	Pobre	No pobre	Total	Pobre	No pobre	Total	Pobre	No pobre	Total	Pobre	No pobre
Tamaño de empresa (%)	**100,0**	**100,0**	**100,0**	**99,5**	**100,0**	**99,3**	**100,0**	**100,0**	**100,0**	**100,0**	**100,0**	**100,0**	**100,0**	**100,0**	**100,0**	**100,0**	**100,0**	**100,0**
De 1 a 5 trabajadores	71,4	78,8	65,9	72,5	82,2	66,3	70,7	82,5	64,1	71,4	81,9	66,5	72,0	82,0	67,4	74,0	84,7	69,3
De 6 a 10 trabajadores	10,2	14,3	7,2	9,1	12,3	7,1	8,7	10,9	7,5	8,2	11,6	6,6	8,4	11,6	6,9	7,6	9,6	6,8
De 11 a 50 trabajadores	4,3	2,2	5,8	4,3	1,9	5,8	4,7	2,6	5,9	5,1	2,6	6,2	4,8	2,4	5,9	4,2	2,0	5,2
De 51 y más trabajadores	13,5	4,6	20,2	13,7	3,6	20,1	15,3	3,9	21,6	14,7	3,8	19,9	14,1	3,9	18,6	13,5	3,6	17,8
No especificado	0,6	0,1	0,9	0,5	0,0	0,7	0,6	0,1	0,8	0,6	0,1	0,9	0,8	0,1	1,1	0,6	0,1	0,9
Condición de acceso a sistema de pensiones 15/	**100,0**	**100,0**	**100,0**	**100,0**	**100,0**	**100,0**	**100,0**	**100,0**	**100,0**	**100,0**	**100,0**	**100,0**	**100,0**	**100,0**	**100,0**	**100,0**	**100,0**	**100,0**
Con acceso a sistema de pensiones (%)	**19,2**	**5,0**	**29,6**	**19,7**	**5,1**	**28,8**	**21,1**	**5,7**	**29,6**	**21,8**	**5,4**	**29,4**	**22,1**	**6,2**	**29,2**	**21,8**	**6,0**	**28,5**
Sistema Privado de Pensiones (AFP)	11,5	3,2	17,6	11,5	3,0	16,9	13,0	3,8	18,1	13,2	3,6	17,6	13,7	4,5	17,8	13,3	3,9	17,3
Sistema Nacional de Pensiones Ley 19990	6,4	1,7	9,8	6,9	2,0	10,0	6,8	1,7	9,6	7,2	1,5	9,9	7,4	1,5	10,0	7,4	1,8	9,8
Sistema Nacional de Pensiones Ley 20530	0,8	0,1	1,3	0,7	0,1	1,2	0,6	0,1	0,9	0,6	0,1	0,8	0,5	0,1	0,7	0,6	0,1	0,8
Cuenta con al menos dos pensiones	0,0	0,0	0,1	0,1	0,0	0,1	0,5	0,1	0,8	0,0	0,0	0,0	0,0	0,0	0,0	0,0	0,0	0,0
Otro	0,5	0,1	0,9	0,5	0,0	0,7	0,1	0,0	0,2	0,7	0,2	1,0	0,6	0,1	0,8	0,5	0,1	0,7
No tiene Sistema de Pensiones (%)	**80,8**	**95,0**	**70,4**	**80,3**	**94,9**	**71,2**	**78,9**	**94,3**	**70,4**	**78,2**	**94,6**	**70,6**	**77,9**	**93,8**	**70,8**	**78,2**	**94,0**	**71,5**

1/ Se refiere a la asistencia a educación inicial de la población de 3 a 5 años de edad.
2/ Se refiere a la asistencia a algún grado de educación primaria de la población de 6 a 11 años de edad.
3/ Se refiere a la asistencia a algún año de educación secundaria de la población de 12 a 16 años de edad.
4/ Población de 15 y más años de edad.
5/ Incluye a los que tienen inicial o no tienen nivel de educación alguno.
6/ Incluye Post grado.
7/ Comprende seguro privado de salud, seguro de las Fuerzas Armadas y Policiales,seguro universitario, seguro escolar privado, etc.
8/ Incluye Farmacia o botica, su domicilio, casa de huesero, curandero.
9/ Población de 14 y más años de edad.
10/ Comprende empleados y obreros.
11/ Incluye también los trabajadores no remunerados de otros hogares y a practicantes sin remuneración.
12/ Comprende agricultura, pesca y explotación de minas y cantera.
13/ Comprende manufactura y construcción.
14/ Comprende servicios.
15/ Comprende PEA ocupada o desocupada.

Fuente: Instituto Nacional de Estadística e Informática - Encuesta Nacional de Hogares.

Sierra: Perfil de la pobreza, 2005 - 2015

B. Características de los hogares

Variables e Indicadores	Anual														
	2005			2006			2007			2008			2009		
	Total	Pobre	No pobre	Total	Pobre	No pobre	Total	Pobre	No pobre	Total	Pobre	No pobre	Total	Pobre	No pobre
Jefatura de hogar															
Total (%)	**100,0**	**100,0**	**100,0**	**100,0**	**100,0**	**100,0**	**100,0**	**100,0**	**100,0**	**100,0**	**100,0**	**100,0**	**100,0**	**100,0**	**100,0**
Hombre	77,4	78,8	75,0	77,7	79,6	75,3	77,3	79,1	75,3	76,7	78,4	75,2	76,2	77,8	74,8
Mujer	22,6	21,2	25,0	22,3	20,4	24,7	22,7	20,9	24,7	23,3	21,6	24,8	23,8	22,2	25,2
Edad promedio del jefe(a) de hogar (en años)	**50,2**	**50,3**	**49,9**	**50,5**	**50,4**	**50,6**	**49,6**	**49,5**	**49,7**	**50,3**	**50,8**	**49,8**	**51,2**	**51,9**	**50,6**
Composición parental de los hogares															
Hogares con Jefa mujer (%)	**100,0**	**100,0**	**100,0**	**100,0**	**100,0**	**100,0**	**100,0**	**100,0**	**100,0**	**100,0**	**100,0**	**100,0**	**100,0**	**100,0**	**100,0**
Con hijos u otros parientes	55,8	56,7	54,6	53,2	51,1	55,3	57,4	56,8	57,9	59,0	57,6	60,0	55,6	52,2	58,0
Con cónyuge y con hijos	5,1	3,9	6,6	5,2	4,0	6,4	5,8	5,7	6,0	4,6	5,0	4,3	7,4	5,5	8,6
Con cónyuge y sin hijos	0,5	0,3	0,6	0,4	0,5	0,4	1,4	1,4	1,4	1,4	0,9	1,8	1,6	1,6	1,6
Sin cónyuge ni hijos	38,7	39,1	38,2	41,2	44,4	37,9	35,4	36,1	34,8	35,1	36,6	33,9	35,5	40,7	31,8
Hogares con Jefe hombre (%)	**100,0**	**100,0**	**100,0**	**100,0**	**100,0**	**100,0**	**100,0**	**100,0**	**100,0**	**100,0**	**100,0**	**100,0**	**100,0**	**100,0**	**100,0**
Con hijos u otros parientes	4,1	4,0	4,3	3,7	3,4	4,2	3,4	2,8	4,1	3,7	2,7	4,5	3,2	2,7	3,7
Con cónyuge y con hijos	70,9	76,1	62,3	71,8	76,8	65,0	73,8	78,7	68,2	72,6	78,3	67,3	74,1	77,3	71,4
Con cónyuge y sin hijos	12,8	12,3	13,6	12,6	12,3	13,0	11,6	12,3	10,8	12,0	12,9	11,3	12,6	13,8	11,7
Sin cónyuge ni hijos	12,2	7,6	19,7	11,8	7,5	17,7	11,2	6,1	16,9	11,7	6,1	16,9	10,0	6,2	13,2
Estructura demográfica de los hogares															
Total (%)	**100,0**	**100,0**	**100,0**	**100,0**	**100,0**	**100,0**	**100,0**	**100,0**	**100,0**	**100,0**	**100,0**	**100,0**	**100,0**	**100,0**	**100,0**
Con miembros menores de 18 años de edad	**66,1**	**74,3**	**53,3**	**66,2**	**74,4**	**55,6**	**68,6**	**77,1**	**59,4**	**66,1**	**74,8**	**58,4**	**66,1**	**72,9**	**60,7**
Con al menos un(a) niño(a) menor de 12 años	25,5	27,4	22,5	26,0	27,3	24,3	28,2	30,5	25,7	25,6	26,8	24,6	25,0	25,7	24,5
Con al menos un(a) adolescente de 12 a 17 años	12,0	10,3	14,6	12,8	11,0	15,2	12,9	9,8	16,2	14,1	12,0	15,9	14,6	11,6	17,0
Con al menos un(a) niño(a) y al menos un(a) adolescente	28,6	36,5	16,2	27,4	36,1	16,1	27,5	36,8	17,5	26,4	36,0	18,0	26,4	35,5	19,2
Sin ningún miembro menor de 18 años de edad	**33,9**	**25,7**	**46,7**	**33,8**	**25,6**	**44,4**	**31,4**	**22,9**	**40,6**	**33,9**	**25,2**	**41,6**	**33,9**	**27,1**	**39,3**
Promedio de miembros del hogar (Nº de personas)	**4,1**	**4,6**	**3,4**	**4,1**	**4,6**	**3,5**	**4,1**	**4,6**	**3,6**	**4,0**	**4,6**	**3,6**	**4,0**	**4,4**	**3,7**

Continúa...

Sierra: Perfil de la pobreza, 2005 - 2015

B. Características de los hogares

Variables e Indicadores	Anual																	
	2010			2011			2012			2013			2014			2015		
	Total	Pobre	No pobre	Total	Pobre	No pobre	Total	Pobre	No pobre	Total	Pobre	No pobre	Total	Pobre	No pobre	Total	Pobre	No pobre
Jefatura de hogar																		
Total (%)	**100,0**	**100,0**	**100,0**	**100,0**	**100,0**	**100,0**	**100,0**	**100,0**	**100,0**	**100,0**	**100,0**	**100,0**	**100,0**	**100,0**	**100,0**	**100,0**	**100,0**	**100,0**
Hombre	75,3	77,8	73,6	75,6	77,9	74,3	74,9	77,6	73,5	74,2	77,6	72,7	72,8	76,9	71,1	73,2	76,6	71,9
Mujer	24,7	22,2	26,4	24,4	22,1	25,7	25,1	22,4	26,5	25,8	22,4	27,3	27,2	23,1	28,9	26,8	23,4	28,1
Edad promedio del jefe(a) de hogar (en años)	**51,6**	**52,2**	**51,3**	**52,5**	**53,2**	**52,2**	**52,9**	**53,2**	**52,8**	**53,3**	**54,4**	**52,9**	**53,8**	**53,8**	**53,8**	**52,3**	**51,9**	**52,5**
Composición parental de los hogares																		
Hogares con Jefa mujer (%)	**100,0**	**100,0**	**100,0**	**100,0**	**100,0**	**100,0**	**100,0**	**100,0**	**100,0**	**100,0**	**100,0**	**100,0**	**100,0**	**100,0**	**100,0**	**100,0**	**100,0**	**100,0**
Con hijos u otros parientes	54,8	54,6	54,9	54,3	52,8	55,0	50,6	52,8	49,6	54,4	54,6	54,3	50,4	52,2	49,8	47,9	53,3	46,2
Con cónyuge y con hijos	7,5	5,8	8,5	7,2	5,0	8,3	7,5	6,1	8,1	8,4	4,8	9,6	8,1	7,0	8,5	10,7	11,8	10,4
Con cónyuge y sin hijos	1,8	2,1	1,7	1,8	1,7	1,9	2,1	2,1	2,2	2,1	1,9	2,2	2,6	1,9	2,8	2,3	2,2	2,4
Sin cónyuge ni hijos	35,8	37,5	34,9	36,7	40,5	34,8	39,7	39,0	40,1	35,1	38,7	33,8	38,9	38,9	39,0	39,0	32,7	41,0
Hogares con Jefe hombre (%)	**100,0**	**100,0**	**100,0**	**100,0**	**100,0**	**100,0**	**100,0**	**100,0**	**100,0**	**100,0**	**100,0**	**100,0**	**100,0**	**100,0**	**100,0**	**100,0**	**100,0**	**100,0**
Con hijos u otros parientes	3,7	2,5	4,5	3,6	2,7	4,2	3,2	2,4	3,7	3,5	2,9	3,8	3,9	2,3	4,7	3,1	1,9	3,6
Con cónyuge y con hijos	73,1	77,5	70,0	71,1	75,8	68,3	70,2	74,4	68,0	71,2	74,9	69,4	69,7	75,7	67,0	70,2	75,8	67,9
Con cónyuge y sin hijos	13,2	13,8	12,8	14,2	15,5	13,4	15,3	16,5	14,7	15,2	16,3	14,6	16,3	17,3	15,9	16,5	17,6	16,1
Sin cónyuge ni hijos	10,0	6,2	12,7	11,0	6,0	14,1	11,2	6,7	13,6	10,2	5,9	12,2	10,0	4,7	12,4	10,2	4,7	12,5
Estructura demográfica de los hogares																		
Total (%)	**100,0**	**100,0**	**100,0**	**100,0**	**100,0**	**100,0**	**100,0**	**100,0**	**100,0**	**100,0**	**100,0**	**100,0**	**100,0**	**100,0**	**100,0**	**100,0**	**100,0**	**100,0**
Con miembros menores de 18 años de edad	**64,5**	**73,1**	**58,9**	**62,6**	**71,0**	**57,8**	**59,6**	**70,2**	**54,3**	**59,4**	**68,8**	**55,3**	**58,0**	**68,9**	**53,6**	**58,3**	**70,1**	**53,6**
Con al menos un(a) niño(a) menor de 12 años	24,4	25,9	23,4	22,9	23,5	22,6	21,1	23,3	20,0	21,9	22,4	21,6	21,6	22,8	21,1	24,6	28,2	23,1
Con al menos un(a) adolescente de 12 a 17 años	14,7	11,2	17,1	15,0	12,0	16,8	14,9	11,1	16,9	14,3	11,2	15,6	14,6	11,6	15,8	13,0	10,4	14,1
Con al menos un(a) niño(a) y al menos un(a) adolescente	25,4	36,1	18,4	24,6	35,5	18,4	23,6	35,9	17,4	23,2	35,1	18,0	21,9	34,4	16,7	20,7	31,5	16,4
Sin ningún miembro menor de 18 años de edad	**35,5**	**26,9**	**41,1**	**37,4**	**29,0**	**42,2**	**40,4**	**29,8**	**45,7**	**40,6**	**31,2**	**44,7**	**42,0**	**31,1**	**46,4**	**41,7**	**29,9**	**46,4**
Promedio de miembros del hogar (Nº de personas)	**3,9**	**4,5**	**3,6**	**3,9**	**4,4**	**3,6**	**3,8**	**4,3**	**3,5**	**3,8**	**4,3**	**3,5**	**3,7**	**4,2**	**3,4**	**3,6**	**4,1**	**3,4**

Continúa...

Sierra: Perfil de la pobreza, 2005 - 2015

B. Características de los hogares

Variables e Indicadores	Anual														
	2005			2006			2007			2008			2009		
	Total	Pobre	No pobre	Total	Pobre	No pobre	Total	Pobre	No pobre	Total	Pobre	No pobre	Total	Pobre	No pobre
Tipos de hogar															
Total (%)	**100,0**	**100,0**	**100,0**	**100,0**	**100,0**	**100,0**	**100,0**	**100,0**	**100,0**	**100,0**	**100,0**	**100,0**	**100,0**	**100,0**	**100,0**
Unipersonal 1/	13,8	10,1	19,6	13,8	10,6	18,0	12,6	8,8	16,6	12,5	8,9	15,7	12,2	10,0	14,0
Nuclear 2/	59,9	61,9	56,8	60,0	61,3	58,3	61,5	63,7	59,0	61,7	62,9	60,6	62,6	62,9	62,5
Extendido 3/	18,8	21,0	15,2	18,8	21,1	15,7	18,4	20,8	15,9	18,6	21,8	15,8	19,0	21,5	17,1
Compuesto 4/	3,1	2,8	3,7	2,9	2,6	3,2	3,4	3,1	3,8	2,6	2,7	2,5	2,2	1,8	2,6
Sin núcleo 5/	4,4	4,2	4,7	4,6	4,4	4,7	4,1	3,6	4,7	4,6	3,8	5,4	3,9	3,9	3,9
Acceso del hogar a servicios básicos															
Hogares con agua por red pública (%)	58,3	43,9	80,8	61,7	46,3	81,7	60,3	43,2	78,7	61,4	42,8	77,9	62,3	44,0	77,0
Hogares con red pública de alcantarillado (%) 6/	35,2	15,9	65,6	37,1	16,5	63,8	40,0	16,6	65,1	41,7	15,9	64,5	43,3	16,7	64,7
Hogares con energía eléctrica por red pública (%)	60,6	44,8	85,5	64,9	48,2	86,7	69,7	53,1	87,5	73,5	55,9	89,0	76,0	57,8	90,6
Acceso a las TICs 7/															
Hogares con computadora (%)	6,7	0,5	16,5	7,5	0,4	16,8	10,6	0,6	21,5	12,2	0,4	22,7	14,6	1,1	25,4
Hogares con teléfono por línea (%)	10,4	1,0	25,3	11,2	1,4	23,9	12,3	1,0	24,4	12,2	0,6	22,5	12,8	1,0	22,3
Hogares con internet (%)	0,7	0,0	1,7	1,1	0,0	2,5	2,3	0,0	4,8	3,0	0,0	5,7	4,5	0,0	8,1
Combustible que utilizan los hogares para cocinar los alimentos 8/															
Solo gas 9/	-	-	-	-	-	-	21,2	4,1	39,7	22,0	3,4	38,4	24,2	3,9	40,5
Gas y otro combustible 10/	-	-	-	-	-	-	15,1	7,7	22,9	17,9	9,4	25,4	19,0	10,3	25,9
Solo leña 11/	-	-	-	-	-	-	44,0	64,1	22,3	43,2	66,1	23,0	40,9	63,7	22,5
Otro 12/	-	-	-	-	-	-	16,5	22,1	10,4	14,2	19,6	9,4	13,9	20,5	8,5
Condición de tenencia de la vivienda															
Total (%)															
Alquilada	6,4	3,7	10,7	6,4	3,5	10,2	8,1	4,4	12,1	7,6	3,1	11,6	7,9	3,4	11,5
Propia 13/	76,6	81,9	68,2	77,7	83,6	70,0	74,5	80,1	68,5	74,7	81,2	69,0	75,2	81,7	70,0
Otra forma 14/	17,0	14,4	21,1	15,9	12,9	19,8	17,4	15,5	19,3	17,6	15,7	19,3	16,9	14,9	18,5

Continúa...

Sierra: Perfil de la pobreza, 2005 - 2015

B. Características de los hogares

Variables e Indicadores	Anual																	
	2010			2011			2012			2013			2014			2015		
	Total	Pobre	No pobre	Total	Pobre	No pobre	Total	Pobre	No pobre	Total	Pobre	No pobre	Total	Pobre	No pobre	Total	Pobre	No pobre
Tipos de hogar																		
Total (%)	**100,0**	**100,0**	**100,0**	**100,0**	**100,0**	**100,0**	**100,0**	**100,0**	**100,0**	**100,0**	**100,0**	**100,0**	**100,0**	**100,0**	**100,0**	**100,0**	**100,0**	**100,0**
Unipersonal 1/	12,3	9,4	14,3	13,6	10,0	15,7	14,5	10,4	16,6	13,6	10,1	15,2	14,5	9,8	16,5	14,7	8,4	17,1
Nuclear 2/	62,7	62,7	62,6	61,5	61,1	61,7	61,7	62,3	61,5	62,7	62,1	63,0	63,1	64,3	62,7	65,6	69,8	63,9
Extendido 3/	18,7	22,1	16,5	19,5	23,7	17,1	18,2	22,2	16,2	18,7	22,9	16,8	17,7	22,2	15,9	15,4	18,0	14,3
Compuesto 4/	2,2	2,1	2,3	1,8	1,6	1,9	1,7	1,6	1,7	1,6	1,5	1,6	1,2	1,0	1,3	1,2	1,0	1,3
Sin núcleo 5/	4,0	3,7	4,3	3,7	3,6	3,7	3,9	3,5	4,1	3,4	3,4	3,4	3,4	2,8	3,6	3,2	2,8	3,4
Acceso del hogar a servicios básicos																		
Hogares con agua por red pública (%)	65,9	47,5	78,2	65,6	47,0	76,3	76,5	62,4	83,6	76,7	61,7	83,3	82,1	72,7	86,0	81,1	69,0	85,8
Hogares con red pública de alcantarillado (%) 6/	46,0	17,3	65,0	47,7	19,7	63,7	48,7	19,1	63,7	50,2	21,8	62,6	50,3	25,6	60,4	51,1	26,3	60,9
Hogares con energía eléctrica por red pública (%)	79,3	61,6	91,0	82,0	66,1	91,0	84,6	69,1	92,4	86,3	73,6	91,9	88,2	76,8	92,8	89,9	81,0	93,5
Acceso a las TICs 7/																		
Hogares con computadora (%)	17,0	1,2	27,5	18,5	1,9	28,0	19,8	2,0	28,8	21,9	2,3	30,5	21,5	2,5	29,3	21,0	2,3	28,5
Hogares con teléfono por línea (%)	12,2	0,5	19,9	11,0	0,7	16,9	11,8	1,0	17,2	11,1	1,3	15,5	9,6	0,5	13,4	8,9	0,8	12,0
Hogares con internet (%)	5,6	0,0	9,4	6,9	0,4	10,7	8,8	0,1	13,2	9,7	0,3	13,8	10,0	0,2	14,0	10,5	0,3	14,5
Combustible que utilizan los hogares para cocinar los alimentos 8/																		
Solo gas 9/	26,0	4,5	40,2	26,3	5,0	38,5	28,7	5,7	40,4	27,9	5,1	37,8	27,3	5,3	36,4	28,4	6,6	37,1
Gas y otro combustible 10/	22,9	13,6	29,1	23,8	13,3	29,7	23,9	14,4	28,7	29,0	19,8	33,0	36,5	33,7	37,6	41,9	41,5	42,1
Solo leña 11/	36,8	61,3	20,6	36,0	60,8	21,8	32,8	57,3	20,5	27,1	48,0	17,9	23,9	41,2	16,8	19,3	33,6	13,6
Otro 12/	12,0	19,2	7,2	12,0	19,9	7,5	12,7	21,7	8,2	14,4	26,0	9,3	10,8	19,2	7,4	9,0	17,6	5,7
Condición de tenencia de la vivienda																		
Total (%)																		
Alquilada	7,7	2,5	11,1	6,6	2,7	8,7	6,5	2,7	8,4	6,2	2,6	7,8	6,3	2,9	7,7	6,6	3,2	7,9
Propia 13/	76,1	82,5	71,9	77,4	83,9	73,7	78,0	83,0	75,5	79,0	84,4	76,6	78,5	83,1	76,6	77,9	83,2	75,9
Otra forma 14/	16,2	15,0	17,0	16,0	13,4	17,5	15,5	14,3	16,1	14,8	13,0	15,6	15,2	14,0	15,7	15,4	13,6	16,2

Continúa...

Sierra: Perfil de la pobreza, 2005 - 2015

B. Características de los hogares

Variables e Indicadores	Anual														
	2005			2006			2007			2008			2009		
	Total	Pobre	No pobre	Total	Pobre	No pobre	Total	Pobre	No pobre	Total	Pobre	No pobre	Total	Pobre	No pobre
Infraestructura física de la vivienda															
Viviendas con piso de material noble (%) 15/	4,5	0,1	11,3	4,7	0,4	10,3	5,7	0,0	11,8	6,3	0,1	11,9	6,7	0,1	12,0
Viviendas con piso de madera (entablados) y otros (%)	7,8	4,6	12,9	9,0	5,3	13,9	9,9	6,0	14,1	9,8	5,8	13,5	9,4	5,0	12,9
Viviendas con piso de cemento (%)	23,1	10,5	43,0	24,3	10,3	42,5	25,5	10,9	41,4	26,4	8,7	42,2	26,6	9,0	41,0
Viviendas con piso de tierra (%)	64,7	84,7	32,7	62,0	83,9	33,2	58,9	83,0	32,7	57,4	85,4	32,4	57,3	85,9	34,1
Viviendas con paredes de material noble (%) 16/	21,4	8,1	42,5	22,0	7,4	41,2	23,9	7,4	41,8	25,4	5,5	43,1	24,8	6,0	40,0
Viviendas con paredes de adobe/tapia (%)	71,9	82,9	54,3	73,3	86,2	56,4	71,0	86,0	54,7	69,8	87,9	53,6	70,9	88,0	57,1
Viviendas con paredes de madera (%)	0,5	0,8	0,1	0,6	0,8	0,3	0,4	0,5	0,3	0,4	0,5	0,3	0,5	0,5	0,5
Viviendas con paredes de material precario (%) 17/	6,2	8,2	3,1	4,1	5,6	2,1	4,7	6,0	3,2	4,4	6,1	3,0	3,7	5,5	2,3
Viviendas con techo de concreto (%)	16,4	5,0	34,7	16,7	4,7	32,5	18,6	4,5	33,9	20,1	3,2	35,1	19,9	3,6	33,2
Viviendas con techo de teja, calamina (%)	68,6	73,3	61,1	69,3	74,2	62,9	68,8	77,5	59,5	67,5	78,3	57,8	69,0	79,6	60,4
Viviendas con techo de material precario (%) 18/	15,0	21,7	4,2	14,0	21,1	4,6	12,5	18,0	6,6	12,4	18,4	7,1	11,1	16,8	6,4
Ingresos y gastos															
Número de perceptores de ingresos (%)	**100,0**	**100,0**	**100,0**	**100,0**	**100,0**	**100,0**	**100,0**	**100,0**	**100,0**	**100,0**	**100,0**	**100,0**	**100,0**	**100,0**	**100,0**
Con 1 perceptor	49,2	53,4	42,5	46,7	51,7	40,3	41,1	44,3	37,7	35,4	35,6	35,2	33,0	35,7	30,8
Con 2 perceptores	32,6	31,1	35,0	33,7	31,8	36,0	37,6	37,5	37,8	39,1	42,9	35,8	39,7	41,4	38,4
Con 3 y más perceptores	17,5	14,6	22,1	19,0	15,8	23,2	20,6	17,5	24,0	25,0	20,9	28,6	26,8	22,3	30,5
Sin perceptor de ingreso	0,7	0,9	0,4	0,6	0,7	0,5	0,7	0,8	0,5	0,5	0,5	0,4	0,5	0,6	0,3
Ingreso per cápita mensual (nuevos soles)	223,5	106,1	469,1	243,3	112,8	465,6	281,3	116,4	510,1	333,7	130,7	563,0	370,3	155,7	575,5
Gasto per cápita mensual (nuevos soles)	190,0	101,4	375,3	203,0	104,1	371,5	232,2	108,1	404,3	268,4	118,7	437,4	283,7	126,2	434,4

Continúa...

Sierra: Perfil de la pobreza, 2005 - 2015

B. Características de los hogares

Conclusión.

Variables e Indicadores	Anual																	
	2010			2011			2012			2013			2014			2015		
	Total	Pobre	No pobre	Total	Pobre	No pobre	Total	Pobre	No pobre	Total	Pobre	No pobre	Total	Pobre	No pobre	Total	Pobre	No pobre
Infraestructura física de la vivienda																		
Viviendas con piso de material noble (%) 15/	7,2	0,2	11,8	6,8	0,4	10,5	7,0	0,3	10,4	7,1	0,3	10,1	7,2	0,3	10,0	7,3	0,3	10,0
Viviendas con piso de madera (entablados) y otros (%)	9,4	4,9	12,4	9,6	4,2	12,7	9,9	5,6	12,1	9,2	5,9	10,7	9,7	5,7	11,4	9,6	6,2	11,0
Viviendas con piso de cemento (%)	28,0	9,5	40,3	29,2	10,0	40,2	30,0	10,9	39,7	30,6	9,1	40,1	30,0	10,0	38,3	30,7	11,6	38,3
Viviendas con piso de tierra (%)	55,5	85,4	35,5	54,5	85,4	36,6	53,1	83,1	37,9	53,0	84,7	39,1	53,1	84,0	40,3	52,4	81,9	40,7
Viviendas con paredes de material noble (%) 16/	25,7	5,3	39,3	25,9	5,8	37,5	26,8	5,9	37,4	26,8	5,4	36,2	26,3	5,8	34,8	27,4	7,6	35,2
Viviendas con paredes de adobe/tapia (%)	69,7	88,9	56,9	69,5	88,0	58,9	68,7	87,2	59,4	69,0	88,6	60,4	69,1	88,0	61,3	68,4	87,0	61,0
Viviendas con paredes de madera (%)	0,5	0,4	0,5	0,5	0,6	0,5	0,4	0,4	0,4	0,5	0,6	0,5	0,7	0,6	0,8	0,8	0,6	0,8
Viviendas con paredes de material precario (%) 17/	4,1	5,4	3,3	4,1	5,7	3,2	4,1	6,6	2,8	3,7	5,4	3,0	3,8	5,6	3,1	3,5	4,8	3,0
Viviendas con techo de concreto (%)	20,4	3,3	31,9	20,7	3,5	30,6	21,6	3,9	30,6	21,3	3,2	29,3	20,5	3,2	27,7	20,7	3,5	27,6
Viviendas con techo de teja, calamina (%)	69,3	79,9	62,3	69,7	80,1	63,7	69,6	80,4	64,1	71,4	85,8	65,0	72,6	85,7	67,1	73,0	86,7	67,5
Viviendas con techo de material precario (%) 18/	10,2	16,9	5,8	9,6	16,3	5,7	8,8	15,7	5,3	7,3	11,1	5,7	6,9	11,0	5,2	6,3	9,7	4,9
Ingresos y gastos																		
Número de perceptores de ingresos (%)	**100,0**	**100,0**	**100,0**	**100,0**	**100,0**	**100,0**	**100,0**	**100,0**	**100,0**	**100,0**	**100,0**	**100,0**	**100,0**	**100,0**	**100,0**	**100,0**	**100,0**	**100,0**
Con 1 perceptor	31,8	33,2	30,9	32,6	34,7	31,4	32,3	33,7	31,6	30,9	30,9	30,9	31,1	29,1	32,0	31,4	27,5	33,0
Con 2 perceptores	39,1	41,8	37,4	37,2	40,4	35,3	38,4	41,2	37,1	38,7	41,8	37,3	39,1	43,9	37,1	42,4	49,8	39,4
Con 3 y más perceptores	28,7	24,7	31,3	29,9	24,6	33,0	29,0	24,9	31,1	30,1	26,8	31,5	29,5	26,6	30,7	26,0	22,5	27,4
Sin perceptor de ingreso	0,4	0,3	0,4	0,3	0,3	0,3	0,2	0,2	0,3	0,4	0,5	0,3	0,2	0,3	0,2	0,2	0,2	0,2
Ingreso per cápita mensual (nuevos soles)	400,6	163,3	596,6	437,8	171,4	626,7	478,2	181,9	663,5	512,8	187,3	686,1	532,6	203,1	701,2	542,1	211,5	701,0
Gasto per cápita mensual (nuevos soles)	307,6	133,3	451,6	331,9	142,7	466,0	361,8	149,8	494,3	393,6	159,9	518,1	411,0	169,7	534,4	425,0	177,9	543,8

1/ Hogar unipersonal es aquel que está constituido por una sola persona.
2/ Hogares nucleares son aquellos conformados por el jefe(a) de hogar y su cónyuge con hijos o sin hijos o sólo jefe(a) con hijos(as).
3/ Hogares extendidos son aquellos hogares nucleares más otros parientes.
4/ Hogares compuestos son aquellos hogares nucleares o extendidos más otros no parientes (excluidos los trabajadores domésticos).
5/ Hogares sin núcleo, son aquellos conformados por jefe(a) sin cónyuge ni hijos, pero pueden haber otras relaciones de parentesco.
6/ Comprende red pública dentro de la vivienda y red pública fuera de la vivienda pero dentro del edificio. En el área rural además incluye pozo séptico.
7/ Se refiere al acceso a las tecnologías de información y comunicaciones.
8/ Incluye gas natural a partir del año 2007.
9/ Incluye GLP y gas natural.
10/ Además del gas (GLP y Natural) usan leña, carbón, electricidad y Kerosene.
11/ Incluye también ramas secas, tusa de maíz, etc.
12/ Son hogares que utilizán Carbon o kerosene o más de un combustible contaminante para cocinar los alimentos.
13/ Comprende a la vivienda propia totalmente pagada, propia por invasión, propia comprándola a plazos.
14/ Comprende a la vivienda cedida por el centro de trabajo, cedida por otro hogar o institución u otra forma de tenencia.
15/ Comprende a las viviendas con piso predominante de parquet o madera pulida, láminas asfálticas, vinilicos o similares, losetas, terrazos o similares.
16/ Comprende a las viviendas con material predominante en las paredes de ladrillo o bloque de cemento, piedra o sillar con cal o cemento.
17/ Viviendas con paredes que predominan material precario: quincha, piedra con barro, estera, otro material.
18/ Viviendas con techo de material precario: madera, caña o estera con torta de barro, estera, paja, hojas de palmera, otro material.

Fuente: Instituto Nacional de Estadística e Informática - Encuesta Nacional de Hogares.

Sierra urbana: Perfil de la pobreza, 2005 - 2015

A. Características de la población

Variables e Indicadores	Anual														
	2005			2006			2007			2008			2009		
	Total	Pobre	No pobre	Total	Pobre	No pobre	Total	Pobre	No pobre	Total	Pobre	No pobre	Total	Pobre	No pobre
Educación															
Tasa de matrícula escolar															
De 3 a 5 años de edad (%)	65,5	55,9	76,7	61,0	47,2	72,7	68,6	59,3	76,3	71,4	59,0	77,9	67,6	53,1	75,2
De 6 a 11 años de edad (%)	95,0	96,1	93,5	94,9	95,9	94,1	95,2	97,1	93,5	94,7	94,8	94,6	93,7	93,7	93,7
De 12 a 16 años de edad (%)	82,2	77,2	87,7	86,2	80,2	91,4	85,7	76,7	91,9	84,0	78,9	86,9	85,2	76,4	89,3
Tasa de asistencia escolar															
Educación inicial (%) 1/	62,7	52,3	74,7	59,8	46,0	71,5	66,6	57,4	74,3	67,7	53,3	75,2	65,5	50,9	73,1
Educación primaria (%) 2/	94,6	95,5	93,3	94,9	95,8	94,1	95,1	96,9	93,5	94,3	94,3	94,3	93,7	93,6	93,7
Educación secundaria (%) 3/	82,2	77,2	87,7	86,2	80,2	91,4	85,7	76,7	91,9	84,0	78,9	86,9	85,2	76,4	89,3
Nivel de educación alcanzado (%) 4/															
Primaria 5/	24,7	37,9	16,2	22,9	37,0	16,1	21,2	39,6	14,4	20,6	38,9	15,2	20,0	38,1	15,6
Secundaria	41,6	46,8	38,3	41,4	47,6	38,3	40,5	45,7	38,5	39,4	47,6	37,0	40,0	47,6	38,2
Superior 6/	33,8	15,3	45,5	35,7	15,4	45,6	38,3	14,7	47,1	40,0	13,4	47,9	40,0	14,4	46,2
Promedio de años de estudio (en años) 4/	**10,4**	**8,8**	**11,4**	**10,6**	**8,9**	**11,4**	**10,7**	**8,6**	**11,5**	**10,9**	**8,7**	**11,5**	**10,9**	**8,7**	**11,4**
Distribución % de la población, según años de estudio alcanzado 4/															
Con menos de 3 años de estudio	13,0	20,9	8,0	12,2	21,5	7,7	10,8	22,4	6,5	9,2	19,3	7,0	9,1	18,5	7,3
Con 4 a 6 años de estudio	14,7	20,6	10,9	13,6	19,0	11,0	12,5	20,1	9,7	11,9	20,4	10,0	11,4	20,3	9,6
Con 7 a 11 años de estudio	40,3	44,1	37,9	40,2	45,1	37,8	39,3	43,5	37,8	40,4	46,4	39,1	39,5	45,0	38,4
Con 12 y más años de estudio	32,0	14,3	43,3	33,9	14,4	43,5	37,3	14,1	46,0	38,6	13,9	44,0	40,0	16,2	44,6
Acceso a la salud															
Condición de tenencia de seguro de salud	**100,0**	**100,0**	**100,0**	**100,0**	**100,0**	**100,0**	**100,0**	**100,0**	**100,0**	**100,0**	**100,0**	**100,0**	**100,0**	**100,0**	**100,0**
Con seguro de salud (%)	37,0	26,7	45,2	39,4	29,5	45,2	42,8	34,0	47,0	51,6	48,9	52,6	57,2	61,1	56,1
Únicamente SIS	10,9	18,6	4,8	11,7	21,7	5,8	13,1	25,7	7,3	21,6	42,6	13,9	25,7	53,5	17,3
Únicamente EsSalud	22,4	7,5	34,1	24,2	7,2	34,1	25,7	7,7	34,2	25,4	5,6	32,6	27,0	7,0	33,1
Con SIS y EsSalud	0,1	0,1	0,0	0,1	0,1	0,1	0,1	0,0	0,2	0,2	0,1	0,2	0,1	0,3	0,1
Con otros seguros de salud 7/	3,7	0,3	6,3	3,5	0,5	5,2	3,9	0,6	5,4	4,5	0,5	5,9	4,4	0,4	5,6
Sin seguro de salud (%)	**63,0**	**73,3**	**54,8**	**60,6**	**70,5**	**54,8**	**57,2**	**66,0**	**53,0**	**48,4**	**51,1**	**47,4**	**42,8**	**38,9**	**43,9**

Continúa...

Sierra urbana: Perfil de la pobreza, 2005 - 2015

A. Características de la población

Variables e Indicadores	Anual																	
	2010			2011			2012			2013			2014			2015		
	Total	Pobre	No pobre	Total	Pobre	No pobre	Total	Pobre	No pobre	Total	Pobre	No pobre	Total	Pobre	No pobre	Total	Pobre	No pobre
Educación																		
Tasa de matrícula escolar																		
De 3 a 5 años de edad (%)	65,8	51,7	72,2	68,9	58,0	73,0	73,8	64,5	76,8	80,1	75,0	81,7	75,4	65,4	79,4	81,1	67,8	85,5
De 6 a 11 años de edad (%)	93,6	93,9	93,4	93,4	93,7	93,3	91,9	91,6	92,0	90,9	91,1	90,8	92,0	92,0	92,0	90,7	91,5	90,5
De 12 a 16 años de edad (%)	88,1	76,1	92,6	89,3	83,4	91,1	88,3	83,3	89,8	89,7	87,1	90,5	88,2	79,9	90,9	90,1	86,8	91,1
Tasa de asistencia escolar																		
Educación inicial (%) 1/	63,4	47,8	70,5	66,6	57,0	70,2	70,4	60,7	73,6	77,3	68,2	80,2	72,8	64,0	76,2	79,4	65,9	83,9
Educación primaria (%) 2/	93,0	93,1	93,0	93,4	93,7	93,3	91,6	90,5	92,0	90,8	90,8	90,8	91,8	91,7	91,8	90,7	91,5	90,4
Educación secundaria (%) 3/	88,1	76,1	92,6	89,3	83,4	91,1	87,9	82,0	89,7	89,2	87,0	89,8	87,3	79,0	90,1	89,7	84,9	91,0
Nivel de educación alcanzado (%) 4/																		
Primaria 5/	20,7	39,7	16,6	20,3	38,8	16,7	19,1	35,3	16,3	19,8	40,2	16,6	21,2	40,4	17,8	21,3	40,3	18,1
Secundaria	39,7	46,3	38,3	39,0	45,0	37,9	38,7	47,7	37,1	38,9	46,4	37,8	39,5	45,6	38,5	40,7	47,3	39,6
Superior 6/	39,7	14,0	45,1	40,7	16,2	45,5	42,2	16,9	46,6	41,3	13,5	45,7	39,3	14,0	43,8	38,1	12,4	42,3
Promedio de años de estudio (en años) 4/	**10,8**	**8,6**	**11,3**	**10,9**	**8,8**	**11,3**	**11,0**	**8,9**	**11,3**	**10,8**	**7,8**	**11,2**	**10,8**	**8,6**	**11,1**	**10,9**	**8,4**	**11,2**
Distribución % de la población, según años de estudio alcanzado 4/																		
Con menos de 3 años de estudio	9,2	19,3	7,0	9,1	18,5	7,3	8,2	17,6	6,6	8,9	20,5	7,1	10,0	21,4	7,9	10,0	21,2	8,1
Con 4 a 6 años de estudio	11,9	20,4	10,0	11,4	20,3	9,6	11,3	17,8	10,1	11,2	19,7	9,8	11,6	19,0	10,2	11,3	19,1	10,0
Con 7 a 11 años de estudio	40,4	46,4	39,1	39,5	45,0	38,4	39,4	47,8	37,9	39,7	46,4	38,6	40,2	45,6	39,3	40,7	47,3	39,6
Con 12 y más años de estudio	38,6	13,9	44,0	40,0	16,2	44,6	41,1	16,9	45,4	40,2	13,5	44,5	38,2	14,0	42,6	38,1	12,4	42,3
Acceso a la salud																		
Condición de tenencia de seguro de salud	**100,0**	**100,0**	**100,0**	**100,0**	**100,0**	**100,0**	**100,0**	**100,0**	**100,0**	**100,0**	**100,0**	**100,0**	**100,0**	**100,0**	**100,0**	**100,0**	**100,0**	**100,0**
Con seguro de salud (%)	**60,5**	**66,9**	**58,9**	**63,5**	**67,6**	**62,5**	**60,6**	**61,8**	**60,4**	**63,3**	**73,8**	**61,3**	**65,1**	**75,0**	**63,0**	**69,9**	**78,2**	**68,3**
Únicamente SIS	29,4	60,0	21,2	30,7	59,2	24,2	26,2	53,7	20,6	30,4	66,7	23,4	34,4	70,0	26,8	39,7	72,6	33,1
Únicamente EsSalud	27,0	5,9	32,6	28,5	7,4	33,4	30,5	7,6	35,1	28,7	6,6	33,0	27,3	4,2	32,2	26,7	5,1	31,0
Con SIS y EsSalud	0,1	0,2	0,1	0,4	0,0	0,4	0,1	0,0	0,1	0,0	0,0	0,0	0,0	0,1	0,0	0,0	0,0	0,0
Con otros seguros de salud 7/	4,1	0,7	5,0	3,9	1,0	4,6	3,9	0,5	4,6	4,2	0,6	4,9	3,4	0,6	4,0	3,5	0,5	4,1
Sin seguro de salud (%)	**39,5**	**33,1**	**41,1**	**36,5**	**32,4**	**37,5**	**39,4**	**38,2**	**39,6**	**36,7**	**26,2**	**38,7**	**34,9**	**25,0**	**37,0**	**30,1**	**21,8**	**31,7**

Continúa...

Sierra urbana: Perfil de la pobreza, 2005 - 2015

A. Características de la población

Variables e Indicadores	Anual														
	2005			2006			2007			2008			2009		
	Total	Pobre	No pobre	Total	Pobre	No pobre	Total	Pobre	No pobre	Total	Pobre	No pobre	Total	Pobre	No pobre
Lugar de consulta															
Sector Público	21,4	18,0	23,9	22,8	17,8	25,6	22,6	18,7	24,3	22,3	19,9	23,1	22,0	20,6	22,4
Sector Privado	4,4	1,7	6,4	5,2	1,7	7,1	6,4	2,2	8,3	7,1	2,4	8,7	7,8	1,9	9,5
Otros 8/	15,5	11,7	18,2	15,5	13,5	16,5	18,1	15,8	19,2	21,6	18,7	22,6	19,7	18,0	20,2
No buscó atención	59,2	68,7	52,2	57,1	67,1	51,6	54,1	64,0	49,7	50,5	60,1	47,1	51,6	59,9	49,2
Participación en la actividad económica 9/															
Condición de actividad (%)	**100,0**	**100,0**	**100,0**	**100,0**	**100,0**	**100,0**	**100,0**	**100,0**	**100,0**	**100,0**	**100,0**	**100,0**	**100,0**	**100,0**	**100,0**
PEA	71,5	72,1	71,1	71,9	72,4	71,6	71,7	72,7	71,3	72,1	73,9	71,5	72,5	72,0	72,6
No PEA	28,5	27,9	28,9	28,1	27,6	28,4	28,3	27,3	28,7	27,9	26,1	28,5	27,5	28,0	27,4
Categoría de ocupación (%)	**100,0**	**100,0**	**100,0**	**100,0**	**100,0**	**100,0**	**100,0**	**100,0**	**100,0**	**100,0**	**100,0**	**100,0**	**100,0**	**100,0**	**100,0**
Patrono / empleador	6,2	4,0	7,6	6,2	3,8	7,4	6,6	3,3	7,8	6,1	3,4	7,0	6,1	3,6	6,8
Asalariados 10/	42,0	31,3	49,0	43,7	31,8	49,7	44,7	32,1	49,6	45,6	28,5	51,0	46,1	33,7	49,2
Trabajador independiente	34,3	40,5	30,2	33,9	43,0	29,4	35,0	44,7	31,2	35,5	49,4	31,1	34,3	44,4	31,8
Trabajador familiar no remunerado 11/	15,6	21,7	11,7	14,3	19,2	11,8	12,0	16,8	10,1	11,3	16,7	9,6	11,7	16,2	10,6
Trabajador del hogar	2,0	2,5	1,6	1,9	2,2	1,7	1,7	3,0	1,2	1,5	2,0	1,4	1,7	2,1	1,7
Sector económico (%)										**100,0**	**100,0**	**100,0**	**100,0**	**100,0**	**100,0**
Primario (%) 12/	-	-	-	-	-	-	-	-	-	15,5	33,0	10,1	15,2	31,5	11,2
Secundario (%) 13/	-	-	-	-	-	-	-	-	-	16,3	18,2	15,7	15,8	19,1	15,0
Terciario (%) 14/	-	-	-	-	-	-	-	-	-	68,2	48,8	74,3	69,0	49,5	73,8
Estructura del mercado de Trabajo	**100,0**	**100,0**	**100,0**	**100,0**	**100,0**	**100,0**	**100,0**	**100,0**	**100,0**	**100,0**	**100,0**	**100,0**	**100,0**	**100,0**	**100,0**
Sector Público	13,2	5,4	18,3	15,3	6,9	19,6	16,1	5,9	20,1	15,8	5,2	19,1	16,4	7,4	18,7
Micro Empresa de 2 a 9 trabajadores	21,2	22,4	20,4	21,1	21,3	21,0	21,3	22,7	20,7	19,7	20,0	19,6	20,5	22,7	20,0
Pequeña Empresa de 10 a 49 trabajadores	6,3	4,2	7,6	6,0	4,2	6,9	6,5	4,1	7,4	7,2	4,1	8,2	7,3	5,4	7,8
Mediana y Grande de 50 a más trabajadores	7,3	3,3	10,0	7,4	3,1	9,5	7,2	2,6	9,0	8,8	2,6	10,8	7,6	1,8	9,0
Independientes	34,4	40,6	30,3	34,0	43,0	29,4	35,1	44,8	31,4	35,6	49,4	31,3	34,6	44,4	32,2
Trabajador familiar no remunerado 10/	15,7	21,7	11,7	14,3	19,3	11,8	12,1	16,8	10,2	11,3	16,7	9,7	11,8	16,2	10,7
Trabajador del hogar	2,0	2,5	1,6	1,9	2,2	1,7	1,7	3,0	1,2	1,5	2,0	1,4	1,8	2,1	1,7

Continúa...

Sierra urbana: Perfil de la pobreza, 2005 - 2015

A. Características de la población

Variables e Indicadores	Anual																	
	2010			2011			2012			2013			2014			2015		
	Total	Pobre	No pobre	Total	Pobre	No pobre	Total	Pobre	No pobre	Total	Pobre	No pobre	Total	Pobre	No pobre	Total	Pobre	No pobre
Lugar de consulta																		
Sector Público	22,5	20,9	22,9	21,0	19,5	21,4	22,4	18,9	23,1	21,8	22,3	21,7	20,3	21,6	20,1	21,8	20,7	22,0
Sector Privado	6,5	1,5	7,8	6,1	1,9	7,0	8,2	2,2	9,4	7,3	2,0	8,4	6,8	1,3	8,0	5,7	1,5	6,5
Otros 8/	20,8	17,4	21,6	22,2	18,5	23,1	22,9	20,5	23,4	21,6	17,8	22,4	22,3	15,3	23,8	22,9	16,7	24,2
No buscó atención	51,8	61,3	49,3	46,6	53,0	45,2	42,7	49,4	41,3	40,4	42,6	40,0	43,8	50,3	42,4	42,5	47,6	41,5
Participación en la actividad económica 9/																		
Condición de actividad (%)	**100,0**	**100,0**	**100,0**	**100,0**	**100,0**	**100,0**	**100,0**	**100,0**	**100,0**	**100,0**	**100,0**	**100,0**	**100,0**	**100,0**	**100,0**	**100,0**	**100,0**	**100,0**
PEA	72,8	74,1	72,6	73,8	72,9	74,0	71,6	72,3	71,4	73,4	74,1	73,3	73,0	72,2	73,2	71,7	71,0	71,9
No PEA	27,2	25,9	27,4	26,2	27,1	26,0	28,4	27,7	28,6	26,6	25,9	26,7	27,0	27,8	26,8	28,3	29,0	28,1
Categoría de ocupación (%)	**100,0**	**100,0**	**100,0**	**100,0**	**100,0**	**100,1**	**100,0**	**100,0**	**100,0**	**100,0**	**100,0**	**100,0**	**100,0**	**100,0**	**100,0**	**100,0**	**100,0**	**100,0**
Patrono / empleador	6,6	3,7	7,3	6,1	3,3	6,7	5,5	2,7	6,0	5,3	2,3	5,8	4,6	2,0	5,0	4,3	2,0	4,7
Asalariados 10/	46,5	33,7	49,4	47,0	33,6	49,6	49,4	34,1	52,1	49,5	35,3	51,8	48,5	34,7	51,0	48,1	35,2	50,2
Trabajador independiente	34,7	45,4	32,3	34,8	43,6	33,1	34,0	46,9	31,8	34,3	46,7	32,3	35,2	44,4	33,6	36,4	43,5	35,3
Trabajador familiar no remunerado 11/	10,6	15,6	9,5	10,6	18,4	9,2	9,1	13,7	8,3	9,2	14,1	8,4	10,1	17,1	8,8	9,6	17,3	8,3
Trabajador del hogar	1,6	1,6	1,6	1,4	1,1	1,5	2,0	2,5	1,9	1,7	1,6	1,7	1,6	1,7	1,6	1,6	2,0	1,5
Sector económico (%)	**100,0**	**100,0**	**100,0**	**100,0**	**100,0**	**100,0**	**100,0**	**100,0**	**100,0**	**100,0**	**100,0**	**100,0**	**100,0**	**100,0**	**100,0**	**100,0**	**100,0**	**100,0**
Primario (%) 12/	15,3	33,9	11,2	16,0	31,3	13,1	14,2	31,9	11,1	15,3	34,7	12,1	17,0	36,2	13,6	19,4	41,4	15,7
Secundario (%) 13/	16,7	18,8	16,2	17,1	22,0	16,1	17,1	19,7	16,6	17,8	18,5	17,7	17,2	18,6	16,9	16,7	18,2	16,4
Terciario (%) 14/	68,0	47,3	72,6	66,9	46,8	70,8	68,7	48,4	72,3	66,9	46,8	70,2	65,8	45,1	69,4	63,9	40,3	67,8
Estructura del mercado de Trabajo	**100,0**	**100,0**	**100,0**	**100,0**	**100,0**	**100,0**	**100,0**	**100,0**	**100,0**	**100,0**	**100,0**	**100,0**	**100,0**	**100,0**	**100,0**	**100,0**	**100,0**	**100,0**
Sector Público	15,8	7,9	17,6	15,2	6,4	16,9	16,7	6,6	18,5	15,1	6,3	16,6	14,1	5,1	15,7	14,0	6,2	15,3
Micro Empresa de 2 a 9 trabajadores	21,5	22,9	21,2	21,0	23,9	20,5	20,8	22,6	20,4	21,8	24,7	21,3	22,0	24,5	21,6	22,5	25,4	22,1
Pequeña Empresa de 10 a 49 trabajadores	6,8	4,1	7,4	7,3	4,3	7,9	7,7	5,4	8,1	7,9	4,7	8,4	7,2	4,3	7,7	6,7	3,8	7,2
Mediana y Grande de 50 a más trabajadores	8,7	2,4	10,1	9,2	2,3	10,5	9,1	1,9	10,3	9,8	2,5	11,0	9,7	2,8	10,9	8,6	1,9	9,8
Independientes	34,9	45,4	32,6	35,0	43,6	33,4	34,6	47,1	32,3	34,7	46,7	32,8	35,6	44,6	34,0	37,0	43,6	35,8
Trabajador familiar no remunerado 10/	10,7	15,6	9,6	10,7	18,4	9,2	9,7	14,6	8,8	9,0	13,5	8,3	9,8	17,0	8,5	9,6	17,0	8,4
Trabajador del hogar	1,6	1,6	1,6	1,5	1,1	1,5	1,6	1,7	1,6	1,7	1,6	1,7	1,6	1,7	1,6	1,6	2,0	1,5

Continúa...

Sierra urbana: Perfil de la pobreza, 2005 - 2015

A. Características de la población

Variables e Indicadores	Anual														
	2005			2006			2007			2008			2009		
	Total	Pobre	No pobre	Total	Pobre	No pobre	Total	Pobre	No pobre	Total	Pobre	No pobre	Total	Pobre	No pobre
Tamaño de empresa (%)	**100,0**	**100,0**	**100,0**	**100,0**	**100,0**	**100,0**	**100,0**	**100,0**	**100,0**	**100,0**	**100,0**	**100,0**	**100,0**	**100,0**	**100,0**
De 1 a 5 trabajadores	66,6	79,1	58,5	65,9	80,6	58,4	64,2	80,5	57,8	62,7	82,5	56,6	62,1	78,5	58,1
De 6 a 10 trabajadores	7,3	9,0	6,1	6,7	6,4	6,8	7,0	7,6	6,7	6,2	6,8	6,1	6,7	7,3	6,5
De 11 a 50 trabajadores	5,7	3,3	7,2	5,1	3,0	6,1	5,6	3,6	6,4	6,5	3,0	7,6	6,7	5,0	7,1
De 51 y más trabajadores	19,0	8,4	25,9	21,1	9,6	26,9	22,2	8,2	27,6	23,7	7,7	28,6	23,4	9,2	26,9
No especificado	1,4	0,2	2,2	1,3	0,3	1,8	1,1	0,0	1,5	0,8	0,0	1,1	1,1	0,0	1,3
Condición de acceso a sistema de pensiones 15/	**100,0**	**100,0**	**100,0**	**100,0**	**100,0**	**100,0**	**100,0**	**100,0**	**100,0**	**100,0**	**100,0**	**100,0**	**100,0**	**100,0**	**100,0**
Con acceso a sistema de pensiones (%)	**24,5**	**9,4**	**34,4**	**27,6**	**10,7**	**36,2**	**29,0**	**9,8**	**36,5**	**30,2**	**9,6**	**36,7**	**32,6**	**12,0**	**37,7**
Sistema Privado de Pensiones (AFP)	14,9	6,1	20,7	16,6	6,4	21,7	18,4	6,7	22,9	18,0	6,1	21,8	19,4	8,6	22,0
Sistema Nacional de Pensiones Ley 19990	6,5	2,6	9,1	7,3	3,2	9,3	7,7	2,6	9,7	8,9	2,9	10,8	10,3	2,6	12,2
Sistema Nacional de Pensiones Ley 20530	1,8	0,5	2,7	1,9	0,4	2,7	1,6	0,2	2,2	1,8	0,4	2,3	1,6	0,6	1,9
Cuenta con al menos dos pensiones	0,1	0,0	0,1	0,2	0,0	0,3	0,2	0,0	0,3	0,2	0,0	0,3	0,1	0,0	0,2
Otro	1,2	0,2	1,9	1,7	0,7	2,2	1,1	0,2	1,4	1,2	0,1	1,6	1,2	0,2	1,4
No tiene Sistema de Pensiones (%)	**75,5**	**90,6**	**65,6**	**72,4**	**89,3**	**63,8**	**71,0**	**90,2**	**63,5**	**69,8**	**90,4**	**63,3**	**67,4**	**88,0**	**62,3**

Continúa...

Sierra urbana: Perfil de la pobreza, 2005 - 2015

A. Características de la población

Conclusión.

Variables e Indicadores	Anual																	
	2010			2011			2012			2013			2014			2015		
	Total	Pobre	No pobre	Total	Pobre	No pobre	Total	Pobre	No pobre	Total	Pobre	No pobre	Total	Pobre	No pobre	Total	Pobre	No pobre
Tamaño de empresa (%)	**100,0**	**100,0**	**100,0**	**100,0**	**100,0**	**100,0**	**100,0**	**100,0**	**100,0**	**100,0**	**100,0**	**100,0**	**100,0**	**100,0**	**100,0**	**100,0**	**100,0**	**100,0**
De 1 a 5 trabajadores	62,8	77,5	59,5	62,9	80,6	59,5	60,8	81,1	57,3	61,9	80,9	58,8	63,5	81,5	60,3	65,0	82,3	62,1
De 6 a 10 trabajadores	6,6	8,8	6,2	6,3	7,5	6,1	6,2	5,9	6,3	5,5	6,1	5,4	6,1	7,2	5,9	6,0	6,4	6,0
De 11 a 50 trabajadores	6,1	3,4	6,7	6,3	3,3	6,9	6,7	4,6	7,1	7,4	4,6	7,9	6,6	3,5	7,1	6,1	3,5	6,5
De 51 y más trabajadores	23,4	10,0	26,4	23,6	8,6	26,4	25,2	8,5	28,2	24,1	8,4	26,6	22,5	7,7	25,1	21,7	7,8	24,0
No especificado	1,1	0,3	1,3	0,9	0,0	1,1	1,0	0,0	1,2	1,1	0,1	1,3	1,4	0,1	1,6	1,2	0,1	1,3
Condición de acceso a sistema de pensiones 15/	**100,0**	**100,0**	**100,0**	**100,0**	**100,0**	**100,0**	**100,0**	**100,0**	**100,0**	**100,0**	**100,0**	**100,0**	**100,0**	**100,0**	**100,0**	**100,0**	**100,0**	**100,0**
Con acceso a sistema de pensiones (%)	**33,3**	**11,7**	**38,0**	**33,6**	**12,5**	**37,7**	**35,2**	**13,5**	**39,1**	**35,2**	**11,7**	**39,0**	**34,9**	**11,6**	**39,1**	**34,8**	**12,2**	**38,5**
Sistema Privado de Pensiones (AFP)	19,9	7,0	22,7	19,5	6,4	22,0	21,4	8,2	23,7	21,1	8,0	23,2	21,3	8,2	23,6	21,1	7,4	23,3
Sistema Nacional de Pensiones Ley 19990	11,0	4,4	12,5	11,9	5,7	13,1	11,6	5,0	12,8	11,9	3,2	13,3	11,9	3,2	13,4	11,9	4,0	13,2
Sistema Nacional de Pensiones Ley 20530	1,4	0,1	1,7	1,3	0,4	1,4	1,1	0,1	1,2	1,0	0,3	1,1	0,8	0,1	0,9	0,9	0,4	0,9
Cuenta con al menos dos pensiones	0,1	0,0	0,1	0,1	0,0	0,2	0,9	0,2	1,1	0,0	0,0	0,0	0,0	0,0	0,0	0,0	0,0	0,0
Otro	0,9	0,1	1,0	0,8	0,0	0,9	0,2	0,0	0,2	1,2	0,2	1,3	1,0	0,1	1,2	0,9	0,5	0,9
No tiene Sistema de Pensiones (%)	**66,7**	**88,3**	**62,0**	**66,4**	**87,5**	**62,3**	**64,8**	**86,5**	**60,9**	**64,8**	**88,3**	**61,0**	**65,1**	**88,4**	**60,9**	**65,2**	**87,8**	**61,5**

1/ Se refiere a la asistencia a educación inicial de la población de 3 a 5 años de edad.
2/ Se refiere a la asistencia a algún grado de educación primaria de la población de 6 a 11 años de edad.
3/ Se refiere a la asistencia a algún año de educación secundaria de la población de 12 a 16 años de edad.
4/ Población de 15 y más años de edad.
5/ Incluye a los que tienen inicial o no tienen nivel de educación alguno.
6/ Incluye superior no universitario, superior universitario y Post grado.
7/ Comprende seguro privado de salud, seguro de las Fuerzas Armadas y Policiales,seguro universitario, seguro escolar privado, etc.
8/ Incluye Farmacia o botica, su domicilio, casa de huesero, curandero.
9/ Población de 14 y más años de edad.
10/ Comprende empleados y obreros.
11/ Incluye también los trabajadores no remunerados de otros hogares y a practicantes sin remuneración.
12/ Comprende agricultura, pesca y explotación de minas y cantera.
13/ Comprende manufactura y construcción.
14/ Comprende servicios.
15/ Comprende PEA ocupada o desocupada.

Fuente: Instituto Nacional de Estadística e Informática - Encuesta Nacional de Hogares.

Sierra urbana: Perfil de la pobreza, 2005 - 2015

B. Características de los hogares

Variables e Indicadores	Anual														
	2005			2006			2007			2008			2009		
	Total	Pobre	No pobre	Total	Pobre	No pobre	Total	Pobre	No pobre	Total	Pobre	No pobre	Total	Pobre	No pobre
Jefatura de hogar															
Total (%)	**100,0**	**100,0**	**100,0**	**100,0**	**100,0**	**100,0**	**100,0**	**100,0**	**100,0**	**100,0**	**100,0**	**100,0**	**100,0**	**100,0**	**100,0**
Hombre	74,1	74,0	74,1	74,7	75,1	74,5	75,1	74,4	75,3	74,5	74,0	74,6	73,9	72,4	74,3
Mujer	25,9	26,0	25,9	25,3	24,9	25,5	24,9	25,6	24,7	25,5	26,0	25,4	26,1	27,6	25,7
Edad promedio del jefe(a) de hogar (en años)	**49,0**	**49,0**	**49,0**	**49,5**	**49,0**	**49,7**	**48,1**	**47,2**	**48,4**	**48,4**	**48,1**	**48,5**	**49,1**	**48,0**	**49,4**
Composición parental de los hogares															
Hogares con Jefa mujer (%)	**100,0**	**100,0**	**100,0**	**100,0**	**100,0**	**100,0**	**100,0**	**100,0**	**100,0**	**100,0**	**100,0**	**100,0**	**100,0**	**100,0**	**100,0**
Con hijos u otros parientes	60,5	62,0	59,6	60,3	60,2	60,4	63,5	62,6	63,8	65,2	68,8	64,2	63,1	62,9	63,1
Con cónyuge y con hijos	7,1	6,4	7,5	7,1	6,6	7,3	7,8	11,7	6,4	6,0	9,1	5,1	9,9	10,0	9,9
Con cónyuge y sin hijos	0,4	0,2	0,5	0,4	0,2	0,5	1,2	2,3	0,8	1,6	0,7	1,9	2,1	2,3	2,0
Sin cónyuge ni hijos	32,0	31,4	32,4	32,2	33,0	31,8	27,5	23,4	29,1	27,2	21,5	28,8	24,9	24,8	24,9
Hogares con Jefe hombre (%)	**100,0**	**100,0**	**100,0**	**100,0**	**100,0**	**100,0**	**100,0**	**100,0**	**100,0**	**100,0**	**100,0**	**100,0**	**100,0**	**100,0**	**100,0**
Con hijos u otros parientes	4,3	3,5	4,8	4,3	3,0	4,9	4,0	3,3	4,3	4,3	2,6	4,8	3,1	1,7	3,5
Con cónyuge y con hijos	73,0	82,1	67,6	72,3	78,2	69,5	75,7	85,8	72,2	73,1	83,3	70,2	76,1	85,7	73,8
Con cónyuge y sin hijos	9,5	7,9	10,4	10,3	10,4	10,2	7,6	6,4	8,1	8,2	6,5	8,7	9,2	7,2	9,7
Sin cónyuge ni hijos	13,2	6,4	17,2	13,2	8,5	15,3	12,6	4,5	15,5	14,4	7,7	16,3	11,6	5,4	13,0
Estructura demográfica de los hogares															
Total (%)	**100,0**	**100,0**	**100,0**	**100,0**	**100,0**	**100,0**	**100,0**	**100,0**	**100,0**	**100,0**	**100,0**	**100,0**	**100,0**	**100,0**	**100,0**
Con miembros menores de 18 años de edad	**65,4**	**78,5**	**57,5**	**64,9**	**77,3**	**59,2**	**67,3**	**82,7**	**61,8**	**64,2**	**79,0**	**60,0**	**65,8**	**81,3**	**62,0**
Con al menos un(a) niño(a) menor de 12 años	25,4	27,6	24,1	26,1	25,5	26,4	29,2	32,6	28,0	27,2	29,0	26,7	26,7	28,2	26,3
Con al menos un(a) adolescente de 12 a 17 años	13,8	10,2	15,9	15,8	14,9	16,2	14,8	10,1	16,4	15,1	12,9	15,8	15,4	11,3	16,4
Con al menos un(a) niño(a) y al menos un(a) adolescente	26,2	40,6	17,5	23,0	36,9	16,7	23,4	40,0	17,5	21,9	37,2	17,5	23,7	41,8	19,3
Sin ningún miembro menor de 18 años de edad	**34,6**	**21,5**	**42,5**	**35,1**	**22,7**	**40,8**	**32,7**	**17,3**	**38,2**	**35,8**	**21,0**	**40,0**	**34,2**	**18,7**	**38,0**
Promedio de miembros del hogar (Nº de personas)	**4,1**	**4,8**	**3,7**	**4,0**	**4,8**	**3,7**	**4,0**	**4,8**	**3,7**	**3,9**	**4,6**	**3,7**	**4,0**	**4,7**	**3,8**

Continúa...

Sierra urbana: Perfil de la pobreza, 2005 - 2015

B. Características de los hogares

Variables e Indicadores	Anual																	
	2010			2011			2012			2013			2014			2015		
	Total	Pobre	No pobre	Total	Pobre	No pobre	Total	Pobre	No pobre	Total	Pobre	No pobre	Total	Pobre	No pobre	Total	Pobre	No pobre
Jefatura de hogar																		
Total (%)	**100,0**	**100,0**	**100,0**	**100,0**	**100,0**	**100,0**	**100,0**	**100,0**	**100,0**	**100,0**	**100,0**	**100,0**	**100,0**	**100,0**	**100,0**	**100,0**	**100,0**	**100,0**
Hombre	72,2	73,4	71,9	72,7	72,1	72,8	72,3	72,3	72,3	70,2	71,9	69,9	68,8	70,5	68,5	70,0	69,3	70,2
Mujer	27,8	26,6	28,1	27,3	27,9	27,2	27,7	27,7	27,7	29,8	28,1	30,1	31,2	29,5	31,5	30,0	30,7	29,8
Edad promedio del jefe(a) de hogar (en años)	**49,8**	**49,6**	**49,9**	**50,9**	**51,3**	**50,8**	**51,3**	**51,3**	**51,3**	**51,6**	**52,8**	**51,4**	**52,1**	**51,7**	**52,2**	**50,7**	**50,9**	**50,7**
Composición parental de los hogares																		
Hogares con Jefa mujer (%)	**100,0**	**100,0**	**100,0**	**100,0**	**100,0**	**100,0**	**100,0**	**100,0**	**100,0**	**100,0**	**100,0**	**100,0**	**100,0**	**100,0**	**100,0**	**100,0**	**100,0**	**100,0**
Con hijos u otros parientes	60,6	63,4	60,1	60,5	64,3	59,8	55,6	56,8	55,4	60,0	58,3	60,3	56,5	59,4	56,1	54,4	58,4	53,7
Con cónyuge y con hijos	9,8	9,0	9,9	9,5	7,0	10,0	10,5	13,7	9,9	10,8	11,2	10,8	10,1	11,1	10,0	11,9	13,8	11,6
Con cónyuge y sin hijos	1,7	2,3	1,6	2,4	3,7	2,1	2,3	2,4	2,2	2,0	1,8	2,1	2,8	2,1	2,9	2,0	1,0	2,2
Sin cónyuge ni hijos	27,9	25,2	28,4	27,5	24,9	28,1	31,7	27,1	32,4	27,1	28,7	26,8	30,5	27,4	31,0	31,7	26,8	32,6
Hogares con Jefe hombre (%)	**100,0**	**100,0**	**100,0**	**100,0**	**100,0**	**100,0**	**100,0**	**100,0**	**100,0**	**100,0**	**100,0**	**100,0**	**100,0**	**100,0**	**100,0**	**100,0**	**100,0**	**100,0**
Con hijos u otros parientes	4,0	1,7	4,5	4,0	2,3	4,3	3,5	2,8	3,6	3,8	2,9	3,9	5,0	2,8	5,3	3,7	2,2	4,0
Con cónyuge y con hijos	74,5	82,3	72,7	73,0	78,7	71,9	72,4	76,7	71,6	74,3	79,6	73,4	73,6	79,7	72,5	74,1	77,5	73,5
Con cónyuge y sin hijos	10,6	10,7	10,5	11,1	13,6	10,6	12,3	13,7	12,1	11,5	12,9	11,3	11,6	14,0	11,2	12,1	16,8	11,3
Sin cónyuge ni hijos	11,0	5,3	12,2	11,9	5,4	13,2	11,8	6,9	12,7	10,4	4,7	11,4	9,8	3,5	11,0	10,0	3,4	11,2
Estructura demográfica de los hogares																		
Total (%)	**100,0**	**100,0**	**100,0**	**100,0**	**100,0**	**100,0**	**100,0**	**100,0**	**100,0**	**100,0**	**100,0**	**100,0**	**100,0**	**100,0**	**100,0**	**100,0**	**100,0**	**100,0**
Con miembros menores de 18 años de edad	**63,2**	**77,9**	**60,0**	**61,7**	**74,3**	**59,2**	**58,7**	**74,4**	**56,1**	**59,0**	**71,2**	**57,1**	**59,5**	**73,7**	**57,0**	**59,2**	**71,6**	**57,0**
Con al menos un(a) niño(a) menor de 12 años	26,6	29,4	26,0	25,5	27,2	25,2	22,8	26,5	22,1	24,5	22,5	24,9	24,2	24,3	24,1	26,8	30,7	26,2
Con al menos un(a) adolescente de 12 a 17 años	14,8	9,6	15,9	15,5	11,1	16,3	15,8	12,2	16,4	14,8	11,2	15,4	15,6	12,4	16,1	14,0	9,7	14,8
Con al menos un(a) niño(a) y al menos un(a) adolescente	21,8	38,9	18,1	20,6	36,0	17,7	20,2	35,8	17,6	19,7	37,5	16,8	19,8	36,9	16,8	18,3	31,3	16,1
Sin ningún miembro menor de 18 años de edad	**36,8**	**22,1**	**40,0**	**38,3**	**25,7**	**40,8**	**41,3**	**25,6**	**43,9**	**41,0**	**28,8**	**42,9**	**40,5**	**26,3**	**43,0**	**40,8**	**28,4**	**43,0**
Promedio de miembros del hogar (Nº de personas)	**3,8**	**4,6**	**3,7**	**3,8**	**4,4**	**3,7**	**3,7**	**4,4**	**3,6**	**3,8**	**4,4**	**3,7**	**3,7**	**4,4**	**3,6**	**3,6**	**4,0**	**3,5**

Continúa...

Sierra urbana: Perfil de la pobreza, 2005 - 2015

B. Características de los hogares

Variables e Indicadores	Anual														
	2005			2006			2007			2008			2009		
	Total	Pobre	No pobre	Total	Pobre	No pobre	Total	Pobre	No pobre	Total	Pobre	No pobre	Total	Pobre	No pobre
Tipos de hogar															
Total (%)	**100,0**	**100,0**	**100,0**	**100,0**	**100,0**	**100,0**	**100,0**	**100,0**	**100,0**	**100,0**	**100,0**	**100,0**	**100,0**	**100,0**	**100,0**
Unipersonal 1/	13,0	8,1	16,0	12,7	8,9	14,5	12,2	7,2	14,0	12,1	6,9	13,6	10,8	6,5	11,9
Nuclear 2/	58,4	60,1	57,3	59,1	58,8	59,3	61,2	64,1	60,2	61,1	62,5	60,7	63,0	62,7	63,0
Extendido 3/	19,6	23,1	17,4	19,5	23,1	17,8	18,6	23,4	16,9	18,3	22,8	17,1	19,4	24,3	18,2
Compuesto 4/	4,0	3,8	4,1	3,4	3,5	3,4	3,8	3,1	4,1	2,9	3,4	2,7	2,6	2,3	2,7
Sin núcleo 5/	5,1	4,9	5,2	5,3	5,7	5,0	4,1	2,2	4,8	5,5	4,4	5,9	4,2	4,3	4,2
Acceso del hogar a servicios básicos															
Hogares con agua por red pública (%)	87,9	77,3	94,2	88,3	77,7	93,2	88,7	81,1	91,5	88,2	76,2	91,6	88,9	79,9	91,1
Hogares con red pública de alcantarillado (%) 6/	72,5	48,9	86,7	75,4	54,3	85,0	78,2	56,6	86,0	79,2	54,0	86,4	81,7	61,0	86,7
Hogares con energía eléctrica por red pública (%)	92,8	83,9	98,2	94,1	84,6	98,4	94,3	85,8	97,3	95,5	87,2	97,9	96,8	89,9	98,5
Acceso a las TICs 7/															
Hogares con computadora (%)	14,9	1,7	22,8	16,3	1,3	23,0	22,3	2,1	29,5	24,7	1,3	31,4	29,3	4,5	35,3
Hogares con teléfono por línea (%)	23,8	3,7	36,0	24,9	5,6	33,7	26,4	4,5	34,3	25,1	2,3	31,6	26,3	4,7	31,5
Hogares con internet (%)	1,5	0,0	2,4	2,5	0,2	3,6	5,0	0,0	6,8	6,4	0,0	8,2	9,5	0,2	11,8
Combustible que utilizan los hogares para cocinar los alimentos 8/															
Solo gas 9/	-	-	-	-	-	-	43,9	16,0	54,0	44,5	13,7	53,3	49,6	17,9	57,3
Gas y otro combustible 10/	-	-	-	-	-	-	24,8	24,4	24,9	27,9	28,0	27,8	28,1	31,0	27,3
Solo leña 11/	-	-	-	-	-	-	16,4	39,9	7,9	15,2	41,3	7,7	12,2	34,2	6,8
Otro 12/	-	-	-	-	-	-	10,6	17,1	8,2	8,8	15,3	7,0	7,3	14,6	5,5
Condición de tenencia de la vivienda															
Total (%)															
Alquilada	12,9	11,2	13,9	11,6	10,7	12,1	15,4	14,7	15,6	14,4	10,8	15,4	14,9	12,6	15,5
Propia 13/	64,9	67,5	63,4	66,2	67,3	65,7	61,8	59,7	62,6	62,4	61,4	62,7	63,3	60,7	63,9
Otra forma 14/	22,2	21,3	22,7	22,2	22,0	22,2	22,8	25,6	21,8	23,3	27,8	22,0	21,8	26,6	20,6

Continúa...

Sierra urbana: Perfil de la pobreza, 2005 - 2015

B. Características de los hogares

Variables e Indicadores	Anual																	
	2010			2011			2012			2013			2014			2015		
	Total	Pobre	No pobre	Total	Pobre	No pobre	Total	Pobre	No pobre	Total	Pobre	No pobre	Total	Pobre	No pobre	Total	Pobre	No pobre
Tipos de hogar																		
Total (%)	**100,0**	**100,0**	**100,0**	**100,0**	**100,0**	**100,0**	**100,0**	**100,0**	**100,0**	**100,0**	**100,0**	**100,0**	**100,0**	**100,0**	**100,0**	**100,0**	**100,0**	**100,0**
Unipersonal 1/	11,5	7,9	12,3	12,6	8,5	13,3	13,2	9,8	13,7	12,2	9,0	12,7	12,7	8,5	13,5	13,2	8,1	14,1
Nuclear 2/	63,4	66,2	62,8	62,8	64,3	62,5	62,0	61,3	62,1	63,2	63,9	63,1	63,3	65,0	63,1	64,9	69,1	64,2
Extendido 3/	18,1	20,0	17,7	18,9	23,3	18,0	18,5	23,5	17,7	19,3	23,2	18,7	18,7	22,8	18,0	17,1	19,4	16,7
Compuesto 4/	2,8	3,2	2,8	2,1	1,5	2,3	2,1	2,8	2,0	1,9	1,3	2,0	1,7	1,7	1,7	1,5	1,0	1,6
Sin núcleo 5/	4,1	2,7	4,4	3,6	2,4	3,9	4,2	2,7	4,4	3,4	2,6	3,6	3,6	2,0	3,8	3,3	2,5	3,4
Acceso del hogar a servicios básicos																		
Hogares con agua por red pública (%)	89,6	77,5	92,2	90,6	80,6	92,5	93,3	85,4	94,6	92,8	87,5	93,7	94,3	90,6	94,9	92,9	87,6	93,8
Hogares con red pública de alcantarillado (%) 6/	82,7	58,8	87,9	84,5	67,2	87,8	85,7	64,9	89,2	85,1	66,6	88,0	84,4	71,5	86,6	83,5	68,9	86,1
Hogares con energía eléctrica por red pública (%)	97,5	91,1	98,9	97,7	91,9	98,8	98,5	95,0	99,1	98,4	95,8	98,8	98,5	95,4	99,1	98,3	94,8	99,0
Acceso a las TICs 7/																		
Hogares con computadora (%)	32,9	3,6	39,2	34,7	6,7	39,9	36,5	5,7	41,7	39,0	6,0	44,3	37,7	5,7	43,3	36,5	5,0	41,9
Hogares con teléfono por línea (%)	23,8	1,6	28,6	20,8	2,2	24,3	23,1	3,9	26,4	21,0	3,0	23,9	18,0	1,2	20,9	16,4	1,8	19,0
Hogares con internet (%)	11,5	0,0	13,9	13,8	1,5	16,1	17,5	0,5	20,3	18,9	0,9	21,7	19,4	0,4	22,7	20,1	1,0	23,5
Combustible que utilizan los hogares para cocinar los alimentos 8/																		
Solo gas 9/	51,2	19,5	58,0	50,6	21,9	56,0	55,1	24,9	60,2	52,4	19,3	57,7	51,0	18,2	56,7	52,1	21,7	57,4
Gas y otro combustible 10/	30,6	35,2	29,7	32,2	34,1	31,8	29,9	33,9	29,2	33,9	41,8	32,7	36,9	54,8	33,8	37,6	52,7	35,0
Solo leña 11/	9,8	32,0	5,0	10,4	31,4	6,4	8,8	30,4	5,1	7,3	24,6	4,5	6,7	18,1	4,7	5,5	16,3	3,7
Otro 12/	5,4	10,9	4,2	4,1	10,6	2,8	3,7	9,4	2,8	4,2	12,8	2,8	3,4	8,1	2,6	3,2	8,7	2,2
Condición de tenencia de la vivienda																		
Total (%)																		
Alquilada	13,9	9,1	14,9	12,0	10,1	12,4	11,5	9,6	11,8	11,1	9,1	11,4	11,1	8,6	11,5	11,6	9,1	12,0
Propia 13/	65,3	62,7	65,9	67,1	66,7	67,2	68,8	64,4	69,5	70,0	69,5	70,1	69,2	65,8	69,8	69,7	72,4	69,2
Otra forma 14/	20,8	28,3	19,2	20,8	23,2	20,4	19,7	26,0	18,7	18,9	21,4	18,5	19,7	25,6	18,7	18,7	18,5	18,8

Continúa...

Sierra urbana: Perfil de la pobreza, 2005 - 2015

B. Características de los hogares

Variables e Indicadores	Anual														
	2005			2006			2007			2008			2009		
	Total	Pobre	No pobre	Total	Pobre	No pobre	Total	Pobre	No pobre	Total	Pobre	No pobre	Total	Pobre	No pobre
Infraestructura física de la vivienda															
Viviendas con piso de material noble (%) 15/	9,9	0,3	15,7	10,3	1,3	14,5	12,2	0,2	16,6	13,3	0,4	17,0	14,2	0,2	17,6
Viviendas con piso de madera (entablados) y otros (%)	14,2	12,5	15,3	16,0	13,6	17,1	16,3	14,6	17,0	16,3	15,9	16,4	14,7	12,5	15,3
Viviendas con piso de cemento (%)	44,7	30,3	53,4	44,5	29,0	51,7	46,0	33,5	50,5	47,1	26,6	52,9	47,7	31,9	51,6
Viviendas con piso de tierra (%)	31,2	56,8	15,6	29,2	56,2	16,7	25,4	51,8	16,0	23,4	57,2	13,7	23,4	55,4	15,5
Viviendas con paredes de material noble (%) 16/	46,2	27,1	57,8	46,2	25,0	55,9	49,0	26,7	57,0	51,2	20,8	59,8	50,0	24,8	56,1
Viviendas con paredes de adobe/tapia (%)	52,6	71,5	41,1	52,3	72,4	43,0	48,6	70,2	40,8	46,3	75,4	38,0	47,8	72,3	41,8
Viviendas con paredes de madera (%)	0,0	0,1	0,0	0,1	0,0	0,1	0,2	0,3	0,2	0,3	0,3	0,4	0,6	0,7	0,5
Viviendas con paredes de material precario (%) 17/	1,1	1,3	1,0	1,4	2,6	0,9	2,2	2,8	2,0	2,2	3,5	1,8	1,7	2,1	1,6
Viviendas con techo de concreto (%)	36,9	18,2	48,2	36,6	18,2	45,1	39,2	17,6	47,0	41,4	13,2	49,4	41,2	16,2	47,3
Viviendas con techo de teja, calamina (%)	60,6	77,1	50,7	60,3	77,2	52,5	56,6	77,6	49,0	53,5	80,3	45,8	54,2	78,7	48,2
Viviendas con techo de material precario (%) 18/	2,5	4,7	1,1	3,1	4,7	2,4	4,2	4,8	4,0	5,2	6,5	4,8	4,6	5,0	4,5
Ingresos y gastos															
Número de perceptores de ingresos (%)	**100,0**	**100,0**	**100,0**	**100,0**	**100,0**	**100,0**	**100,0**	**100,0**	**100,0**	**100,0**	**100,0**	**100,0**	**100,0**	**100,0**	**100,0**
Con 1 perceptor	37,7	39,9	36,3	35,8	37,0	35,2	34,7	37,2	33,8	31,9	29,7	32,5	28,8	32,5	27,9
Con 2 perceptores	36,1	34,7	37,0	36,6	35,5	37,1	38,6	36,9	39,3	37,6	42,8	36,1	39,2	39,2	39,2
Con 3 y más perceptores	25,3	23,8	26,3	27,1	26,5	27,3	26,0	25,0	26,3	29,9	26,5	30,9	31,5	27,1	32,6
Sin perceptor de ingreso	0,9	1,6	0,4	0,6	1,0	0,4	0,7	0,9	0,6	0,6	1,1	0,5	0,5	1,2	0,3
Ingreso per cápita mensual (nuevos soles)	352,4	146,0	514,7	387,1	157,2	522,6	453,2	165,1	587,8	528,6	177,6	656,7	566,0	202,7	675,5
Gasto per cápita mensual (nuevos soles)	291,3	134,6	414,5	309,4	136,7	411,1	356,8	142,3	457,1	406,2	151,7	499,1	420,5	162,0	498,4

Continúa...

Sierra urbana: Perfil de la pobreza, 2005 - 2015

B. Características de los hogares

Conclusión.

Variables e Indicadores	Anual																	
	2010			2011			2012			2013			2014			2015		
	Total	Pobre	No pobre	Total	Pobre	No pobre	Total	Pobre	No pobre	Total	Pobre	No pobre	Total	Pobre	No pobre	Total	Pobre	No pobre
Infraestructura física de la vivienda																		
Viviendas con piso de material noble (%) 15/	14,6	0,6	17,7	13,7	1,7	16,0	13,8	1,3	16,0	13,9	1,2	15,9	13,9	0,9	16,1	13,9	1,1	16,2
Viviendas con piso de madera (entablados) y otros (%)	14,4	11,5	15,1	14,7	9,0	15,7	14,5	14,1	14,5	13,2	14,3	13,0	14,6	14,8	14,6	13,1	13,3	13,1
Viviendas con piso de cemento (%)	48,1	30,3	52,0	48,6	31,4	51,9	50,1	33,7	52,9	50,1	24,2	54,3	48,2	25,1	52,2	48,8	28,0	52,5
Viviendas con piso de tierra (%)	22,9	57,6	15,3	23,1	57,9	16,4	21,6	50,9	16,7	22,8	60,2	16,8	23,3	59,2	17,1	24,1	57,6	18,3
Viviendas con paredes de material noble (%) 16/	50,1	21,8	56,2	49,4	22,0	54,7	51,1	24,6	55,6	50,0	20,2	54,8	48,6	18,4	53,9	49,5	21,5	54,4
Viviendas con paredes de adobe/tapia (%)	47,0	73,9	41,1	48,2	73,9	43,3	47,1	73,1	42,7	47,9	76,1	43,3	49,0	78,8	43,8	48,2	76,5	43,3
Viviendas con paredes de madera (%)	0,4	0,4	0,4	0,3	0,3	0,3	0,3	0,3	0,3	0,3	0,6	0,3	0,5	0,3	0,6	0,5	0,4	0,5
Viviendas con paredes de material precario (%) 17/	2,6	3,9	2,3	2,0	3,8	1,7	1,5	2,1	1,4	1,7	3,1	1,5	1,9	2,6	1,7	1,7	1,7	1,7
Viviendas con techo de concreto (%)	40,6	13,9	46,4	40,6	14,0	45,7	42,3	17,1	46,5	41,1	12,9	45,7	39,3	11,4	44,2	39,2	11,6	44,0
Viviendas con techo de teja, calamina (%)	55,3	79,3	50,1	56,4	81,9	51,5	55,1	77,6	51,2	56,4	84,4	51,9	58,5	85,8	53,8	58,2	84,0	53,7
Viviendas con techo de material precario (%) 18/	4,2	6,8	3,6	3,0	4,0	2,8	2,7	5,3	2,2	2,5	2,7	2,5	2,1	2,8	2,0	2,6	4,3	2,3
Ingresos y gastos																		
Número de perceptores de ingresos (%)	**100,0**	**100,0**	**100,0**	**100,0**	**100,0**	**100,0**	**100,0**	**100,0**	**100,0**	**100,0**	**100,0**	**100,0**	**100,0**	**100,0**	**100,0**	**100,0**	**100,0**	**100,0**
Con 1 perceptor	29,1	32,5	28,4	28,9	32,8	28,1	28,6	30,2	28,3	27,6	29,6	27,2	29,2	29,9	29,0	30,1	29,9	30,1
Con 2 perceptores	37,7	39,1	37,5	35,5	37,7	35,1	37,1	37,7	37,0	37,3	37,6	37,3	36,7	39,7	36,2	39,2	43,3	38,5
Con 3 y más perceptores	32,8	28,1	33,8	35,3	29,2	36,4	34,0	31,6	34,4	34,6	32,0	35,1	33,9	30,2	34,5	30,4	26,5	31,1
Sin perceptor de ingreso	0,3	0,3	0,3	0,4	0,4	0,3	0,4	0,5	0,3	0,5	0,9	0,4	0,3	0,3	0,3	0,3	0,4	0,3
Ingreso per cápita mensual (nuevos soles)	603,4	217,4	706,2	657,4	252,1	750,8	706,3	252,9	799,2	750,2	255,3	845,8	760,3	267,7	865,1	760,1	290,4	853,7
Gasto per cápita mensual (nuevos soles)	448,7	169,9	523,0	472,5	182,5	539,3	507,5	189,8	572,5	543,4	194,1	610,8	557,3	207,8	631,7	568,1	214,8	638,5

1/ Hogar unipersonal es aquel que está constituido por una sola persona.
2/ Hogares nucleares son aquellos conformados por el jefe(a) de hogar y su cónyuge con hijos o sin hijos o sólo jefe(a) con hijos(as).
3/ Hogares extendidos son aquellos hogares nucleares más otros parientes.
4/ Hogares compuestos son aquellos hogares nucleares o extendidos más otros no parientes (excluidos los trabajadores domésticos).
5/ Hogares sin núcleo, son aquellos conformados por jefe(a) sin cónyuge ni hijos, pero pueden haber otras relaciones de parentesco.
6/ Comprende red pública dentro de la vivienda y red pública fuera de la vivienda pero dentro del edificio. En el área rural además incluye pozo séptico.
7/ Se refiere al acceso a las tecnologías de información y comunicaciones.
8/ Incluye gas natural a partir del año 2007.
9/ Incluye GLP y gas natural.
10/ Además del gas (GLP y Natural) usan leña, carbón, electricidad y Kerosene.
11/ Incluye también ramas secas, tusa de maíz, etc.
12/ Son hogares que utilizán Carbon o kerosene o más de un combustible contaminante para cocinar los alimentos.
13/ Comprende a la vivienda propia totalmente pagada, propia por invasión, propia comprándola a plazos.
14/ Comprende a la vivienda cedida por el centro de trabajo, cedida por otro hogar o institución u otra forma de tenencia.
15/ Comprende a las viviendas con piso predominante de parquet o madera pulida, láminas asfálticas, vinilicos o similares, losetas, terrazos o similares.
16/ Comprende a las viviendas con material predominante en las paredes de ladrillo o bloque de cemento, piedra o sillar con cal o cemento.
17/ Viviendas con paredes que predominan material precario: quincha, piedra con barro, estera, otro material.
18/ Viviendas con techo de material precario: madera, caña o estera con torta de barro, estera, paja, hojas de palmera, otro material.

Fuente: Instituto Nacional de Estadística e Informática - Encuesta Nacional de Hogares.

Sierra rural: Perfil de la pobreza, 2005 - 2015

A. Características de la población

Variables e Indicadores	Anual														
	2005			2006			2007			2008			2009		
	Total	Pobre	No pobre	Total	Pobre	No pobre	Total	Pobre	No pobre	Total	Pobre	No pobre	Total	Pobre	No pobre
Educación															
Tasa de matrícula escolar															
De 3 a 5 años de edad (%)	46,6	45,0	62,5	49,7	49,2	54,5	55,7	53,9	68,7	55,9	54,1	66,0	56,4	55,1	62,3
De 6 a 11 años de edad (%)	92,7	92,5	95,1	94,0	93,9	94,9	94,0	93,8	94,9	93,6	93,5	93,8	95,0	95,1	94,5
De 12 a 16 años de edad (%)	56,2	53,6	77,4	57,0	53,5	77,1	64,8	61,3	79,9	64,6	60,2	79,0	66,1	62,1	76,9
Tasa de asistencia escolar															
Educación inicial (%) 1/	43,2	41,6	59,0	45,0	44,6	49,1	52,2	50,5	64,7	53,7	51,6	65,8	54,2	52,5	62,1
Educación primaria (%) 2/	91,3	91,0	95,1	92,4	92,4	93,1	93,5	93,2	94,9	93,1	93,0	93,4	95,0	95,1	94,4
Educación secundaria (%) 3/	56,2	53,6	77,4	57,0	53,5	77,1	64,8	61,3	79,9	64,6	60,2	79,0	66,1	62,1	76,9
Nivel de educación alcanzado (%) 4/															
Primaria 5/	64,3	68,8	43,2	62,8	67,6	44,0	60,0	65,1	44,3	59,7	66,1	44,1	58,4	65,8	43,7
Secundaria	29,8	28,2	37,0	31,2	29,3	38,8	33,8	31,7	40,1	34,2	31,1	41,7	34,6	31,3	41,1
Superior 6/	6,0	3,0	19,8	6,0	3,1	17,1	6,2	3,2	15,6	6,1	2,8	14,2	7,0	2,9	15,2
Promedio de años de estudio (en años) 4/	**6,8**	**6,3**	**8,7**	**6,9**	**6,4**	**8,5**	**7,1**	**6,5**	**8,5**	**7,1**	**6,5**	**8,4**	**7,2**	**6,5**	**8,5**
Distribución % de la población, según años de estudio alcanzado 4/															
Con menos de 3 años de estudio	**34,4**	37,5	20,1	32,7	**36,3**	18,8	31,3	35,0	**19,9**	31,0	35,2	**20,7**	30,2	34,8	**20,8**
Con 4 a 6 años de estudio	29,9	31,4	23,2	30,1	31,3	25,3	28,7	30,1	24,5	28,7	30,9	23,4	28,3	31,0	22,9
Con 7 a 11 años de estudio	29,8	28,2	37,0	31,3	29,3	38,9	33,8	31,7	40,1	34,2	31,1	41,7	34,6	31,3	41,2
Con 12 y más años de estudio	5,9	3,0	19,6	5,9	3,1	17,0	6,2	3,2	15,5	6,1	2,8	14,2	7,0	2,9	15,1
Acceso a la salud															
Condición de tenencia de seguro de salud	**100,0**	**100,0**	**100,0**	**100,0**	**100,0**	**100,0**	**100,0**	**100,0**	**100,0**	**100,0**	**100,0**	**100,0**	**100,0**	**100,0**	**100,0**
Con seguro de salud (%)	28,5	28,1	30,8	32,8	33,1	30,9	39,7	40,9	35,0	61,7	64,6	53,1	72,8	76,4	63,9
Únicamente SIS	24,3	26,5	11,4	29,1	31,9	15,3	35,4	39,2	21,1	57,5	63,3	40,4	68,2	75,2	51,3
Únicamente EsSalud	3,7	1,4	17,1	3,4	1,2	14,4	3,7	1,4	12,4	3,5	1,1	10,8	4,0	1,0	11,3
Con SIS y EsSalud	0,1	0,1	0,3	0,1	0,0	0,3	0,1	0,1	0,1	0,1	0,1	0,3	0,1	0,0	0,3
Con otros seguros de salud 7/	0,3	0	1,9	0,2	0,0	0,9	0,5	0,2	1,4	0,5	0,1	1,5	0,4	0,2	1,0
Sin seguro de salud (%)	**71,5**	**71,9**	**69,2**	**67,2**	**66,9**	**69,1**	**60,3**	**59,1**	**65,0**	**38,3**	**35,4**	**46,9**	**27,2**	**23,6**	**36,1**

Continúa...

Sierra rural: Perfil de la pobreza, 2005 - 2015

A. Características de la población

Variables e Indicadores	Anual																	
	2010			2011			2012			2013			2014			2015		
	Total	Pobre	No pobre	Total	Pobre	No pobre	Total	Pobre	No pobre	Total	Pobre	No pobre	Total	Pobre	No pobre	Total	Pobre	No pobre
Educación																		
Tasa de matrícula escolar																		
De 3 a 5 años de edad (%)	63,7	61,9	70,2	63,8	62,2	68,3	68,2	64,2	77,5	74,0	71,6	78,5	79,0	77,1	82,4	84,0	82,9	86,1
De 6 a 11 años de edad (%)	94,1	94,0	94,3	95,3	95,5	94,7	94,1	94,0	94,6	94,4	94,2	94,9	92,6	92,5	92,9	92,9	92,9	92,9
De 12 a 16 años de edad (%)	68,5	63,1	79,7	72,1	68,2	79,6	74,0	68,7	83,3	74,2	67,1	83,3	77,8	73,9	82,9	79,4	75,5	84,3
Tasa de asistencia escolar																		
Educación inicial (%) 1/	61,0	59,3	66,6	61,4	59,5	66,7	65,1	60,9	74,7	71,3	69,1	75,4	77,4	76,0	80,1	82,6	80,7	85,8
Educación primaria (%) 2/	93,8	93,6	94,3	94,8	95,0	94,3	93,2	92,8	94,0	94,2	93,9	94,9	92,4	92,3	92,7	92,8	92,7	92,9
Educación secundaria (%) 3/	68,5	63,1	79,7	72,1	68,2	79,6	72,6	67,5	81,7	73,5	66,5	82,5	77,1	73,1	82,5	78,8	74,8	84,0
Nivel de educación alcanzado (%) 4/																		
Primaria 5/	58,0	65,9	44,9	56,7	65,2	44,8	54,7	64,3	43,3	54,2	64,2	44,7	54,8	64,0	46,9	52,5	60,7	45,7
Secundaria	35,0	31,0	41,7	36,3	32,0	42,2	37,5	32,7	43,2	37,2	32,6	41,6	36,5	32,8	39,7	39,0	36,4	41,2
Superior 6/	7,0	3,1	13,5	7,0	2,8	12,9	7,8	3,0	13,5	8,6	3,2	13,7	8,7	3,2	13,4	8,6	3,0	13,1
Promedio de años de estudio (en años) 4/	**7,2**	**6,5**	**8,3**	**7,3**	**6,5**	**8,3**	**7,4**	**6,5**	**8,4**	**6,6**	**5,8**	**7,4**	**7,5**	**6,6**	**8,2**	**7,6**	**6,8**	**8,3**
Distribución % de la población, según años de estudio alcanzado 4/																		
Con menos de 3 años de estudio	29,9	35,3	21,0	29,3	34,8	21,8	28,1	34,4	20,6	27,2	33,1	21,6	27,3	32,9	22,5	26,0	30,9	22,0
Con 4 a 6 años de estudio	28,1	30,6	23,9	27,3	30,4	23,1	26,6	29,9	22,7	27,1	31,2	23,2	27,6	31,2	24,5	26,4	29,8	23,7
Con 7 a 11 años de estudio	35,0	31,0	41,7	36,3	32,0	42,3	37,5	32,7	43,2	37,2	32,6	41,7	36,6	32,8	39,8	39,0	36,4	41,2
Con 12 y más años de estudio	7,0	3,1	13,3	7,0	2,8	12,9	7,7	3,0	13,4	8,5	3,2	13,5	8,6	3,1	13,3	8,6	3,0	13,1
Acceso a la salud																		
Condición de tenencia de seguro de salud	**100,0**	**100,0**	**100,0**	**100,0**	**100,0**	**100,0**	**100,0**	**100,0**	**100,0**	**100,0**	**100,0**	**100,0**	**100,0**	**100,0**	**100,0**	**100,0**	**100,0**	**100,0**
Con seguro de salud (%)	**77,5**	**80,7**	**71,1**	**81,6**	**84,7**	**76,4**	**77,1**	**81,0**	**71,6**	**79,4**	**83,2**	**75,3**	**80,9**	**84,4**	**77,4**	**84,2**	**87,2**	**81,4**
Únicamente SIS	73,1	79,3	60,5	77,0	83,2	66,9	72,2	79,6	61,6	74,0	81,9	65,1	75,1	82,6	67,5	79,2	85,7	73,0
Únicamente EsSalud	3,7	1,1	8,8	4,0	1,3	8,5	4,6	1,2	9,3	5,0	1,1	9,3	5,4	1,7	9,1	4,7	1,4	7,8
Con SIS y EsSalud	0,2	0,1	0,5	0,1	0,0	0,2	0,0	0,0	0,0	0,0	0,1	0,0	0,0	0,0	0,0	0,0	0,0	0,0
Con otros seguros de salud 7/	0,6	0,1	1,4	0,5	0,2	0,9	0,4	0,1	0,7	0,5	0,1	0,9	0,4	0,1	0,8	0,3	0,1	0,5
Sin seguro de salud (%)	**22,5**	**19,3**	**28,9**	**18,4**	**15,3**	**23,6**	**22,9**	**19,0**	**28,4**	**20,6**	**16,8**	**24,7**	**19,1**	**15,6**	**22,6**	**15,8**	**12,8**	**18,6**

Continúa...

Sierra rural: Perfil de la pobreza, 2005 - 2015

A. Características de la población

Variables e Indicadores	Anual														
	2005			2006			2007			2008			2009		
	Total	Pobre	No pobre	Total	Pobre	No pobre	Total	Pobre	No pobre	Total	Pobre	No pobre	Total	Pobre	No pobre
Lugar de consulta															
Sector Público	20,2	18,9	27,7	21,9	20,5	28,1	25,1	24,9	26,0	27,3	26,4	29,6	26,5	26,2	27,1
Sector Privado	1,3	0,7	4,3	1,5	1,0	4,0	1,8	1,1	4,4	2,0	1,0	4,7	2,2	1,1	4,5
Otros 8/	5,8	4,8	11,2	6,0	4,5	12,8	5,9	4,5	10,3	7,8	5,8	12,9	6,6	4,8	10,5
No buscó atención	73,0	75,7	57,7	70,7	74,1	55,4	67,6	69,9	59,9	63,6	67,2	54,2	65,3	68,2	58,9
Participación en la actividad económica 9/															
Condición de actividad (%)	**100,0**	**100,0**	**100,0**	**100,0**	**100,0**	**100,0**	**100,0**	**100,0**	**100,0**	**100,0**	**100,0**	**100,0**	**100,0**	**100,0**	**100,0**
PEA	83,6	84,2	80,7	85,6	85,7	85,3	83,3	83,7	81,7	84,1	84,5	83,2	84,7	84,8	84,3
No PEA	16,4	15,8	19,3	14,4	14,3	14,7	16,7	16,3	18,3	15,9	15,5	16,8	15,3	15,2	15,7
Categoría de ocupación (%)	**100,0**	**100,0**	**100,0**	**100,0**	**100,0**	**100,0**	**100,0**	**100,0**	**100,0**	**100,0**	**100,0**	**100,0**	**100,0**	**100,0**	**100,0**
Patrono / empleador	4,2	3,2	9,4	4,6	3,3	9,6	3,8	2,5	8,0	4,2	2,9	7,6	4,0	2,7	6,7
Asalariados 10/	15,7	13,5	27,0	14,8	12,6	23,6	17,9	15,1	26,8	17,0	13,7	25,4	19,0	14,8	27,7
Trabajador independiente	40,4	40,8	38,1	40,6	41,2	38,0	42,6	43,2	40,9	42,6	43,3	40,9	42,4	44,2	38,8
Trabajador familiar no remunerado 11/	38,9	41,8	24,4	39,3	42,2	27,8	34,8	38,4	23,0	35,1	39,3	24,4	33,6	37,4	25,5
Trabajador del hogar	0,8	0,7	1,1	0,7	0,6	1,0	0,9	0,8	1,3	1,0	0,8	1,6	1,0	0,8	1,3
Sector económico (%)										**100,0**	**100,0**	**100,0**	**100,0**	**100,0**	**100,0**
Primario (%) 12/	-	-	-	-	-	-	-	-	-	76,7	82,9	61,1	75,9	82,6	61,8
Secundario (%) 13/	-	-	-	-	-	-	-	-	-	7,1	6,5	8,6	8,0	7,2	9,7
Terciario (%) 14/	-	-	-	-	-	-	-	-	-	16,2	10,6	30,3	16,1	10,3	28,4
Estructura del mercado de Trabajo	**100,0**	**100,0**	**100,0**	**100,0**	**100,0**	**100,0**	**100,0**	**100,0**	**100,0**	**100,0**	**100,0**	**100,0**	**100,0**	**100,0**	**100,0**
Sector Público	3,4	2,0	10,7	3,5	1,8	10,4	3,5	2,0	8,0	3,8	2,2	8,1	3,8	1,9	7,7
Micro Empresa de 2 a 9 trabajadores	12,6	11,4	18,5	12,7	11,3	18,2	14,0	12,2	19,9	13,3	11,4	17,9	14,3	12,3	18,6
Pequeña Empresa de 10 a 49 trabajadores	2,7	2,5	3,6	2,3	2,3	2,5	2,9	2,6	3,8	2,6	2,1	3,9	3,6	2,5	5,7
Mediana y Grande de 50 a más trabajadores	1,1	0,7	3,4	0,9	0,6	2,0	1,2	0,7	3,0	1,4	0,9	2,9	1,2	0,7	2,2
Independientes	40,4	40,8	38,2	40,6	41,3	38,0	42,7	43,2	40,9	42,7	43,3	41,1	42,5	44,2	38,9
Trabajador familiar no remunerado 10/	39,0	41,9	24,5	39,3	42,2	27,8	34,8	38,5	23,1	35,1	39,4	24,5	33,6	37,5	25,6
Trabajador del hogar	0,8	0,7	1,1	0,7	0,6	1,0	0,9	0,8	1,3	1,0	0,8	1,6	1,0	0,8	1,3

Continúa...

Sierra rural: Perfil de la pobreza, 2005 - 2015

A. Características de la población

Variables e Indicadores	Anual																	
	2010			2011			2012			2013			2014			2015		
	Total	Pobre	No pobre	Total	Pobre	No pobre	Total	Pobre	No pobre	Total	Pobre	No pobre	Total	Pobre	No pobre	Total	Pobre	No pobre
Lugar de consulta																		
Sector Público	27,6	26,6	29,4	26,2	24,7	28,4	25,4	23,9	27,3	26,9	25,9	28,1	25,0	24,0	25,9	25,4	23,9	26,7
Sector Privado	2,2	1,1	4,3	2,3	1,0	4,5	3,0	1,2	5,5	3,1	1,4	4,8	2,8	1,0	4,5	2,3	0,8	3,7
Otros 8/	8,3	5,6	13,1	8,5	6,0	12,6	9,6	6,4	13,8	9,5	6,5	12,6	8,7	6,0	11,2	10,0	6,7	13,1
No buscó atención	62,5	67,0	54,4	54,8	57,5	50,5	55,7	60,0	49,9	47,5	49,6	45,2	53,0	54,7	51,3	49,3	51,5	47,2
Participación en la actividad económica 9/																		
Condición de actividad (%)	**100,0**	**100,0**	**100,0**	**100,0**	**100,0**	**100,0**	**100,0**	**100,0**	**100,0**	**100,0**	**100,0**	**100,0**	**100,0**	**100,0**	**100,0**	**100,0**	**100,0**	**100,0**
PEA	83,6	83,9	82,9	83,1	83,4	82,6	81,1	80,9	81,4	80,8	80,5	81,1	81,3	80,7	81,7	80,8	80,9	80,7
No PEA	16,4	16,1	17,1	16,9	16,6	17,4	18,9	19,1	18,6	19,2	19,5	18,9	18,7	19,3	18,3	19,2	19,1	19,3
Categoría de ocupación (%)	**100,0**	**100,0**	**100,0**	**100,0**	**100,0**	**100,0**	**100,0**	**100,0**	**100,0**	**100,0**	**100,0**	**100,0**	**100,0**	**100,0**	**100,0**	**100,0**	**100,0**	**100,0**
Patrono / empleador	3,9	2,3	6,5	3,7	2,3	5,8	3,6	2,1	5,5	3,7	2,3	5,0	2,7	1,5	3,8	2,4	1,1	3,5
Asalariados 10/	19,6	15,7	26,3	17,9	13,0	25,0	21,9	16,8	28,1	21,5	15,4	27,3	22,5	15,7	28,4	21,1	15,4	25,9
Trabajador independiente	42,9	43,5	41,8	43,8	44,9	42,2	43,5	45,0	41,6	43,3	45,3	41,3	44,0	45,7	42,4	45,7	46,6	45,0
Trabajador familiar no remunerado 11/	32,9	37,9	24,4	33,9	39,1	26,3	29,2	34,5	22,8	30,5	36,3	25,0	30,0	36,4	24,4	30,1	36,5	24,8
Trabajador del hogar	0,7	0,6	1,0	0,6	0,5	0,8	1,7	1,6	1,9	1,0	0,7	1,3	0,8	0,7	0,9	0,7	0,5	0,8
Sector económico (%)	**100,0**	**100,0**	**100,0**	**100,0**	**100,0**	**100,0**	**100,0**	**100,0**	**100,0**	**100,0**	**100,0**	**100,0**	**100,0**	**100,0**	**100,0**	**100,0**	**100,0**	**100,0**
Primario (%) 12/	75,3	82,3	63,1	77,1	84,2	66,7	73,9	82,3	63,9	73,5	82,0	65,2	74,2	83,3	66,2	75,7	84,4	68,3
Secundario (%) 13/	8,4	7,5	10,0	7,4	6,6	8,6	8,0	7,4	8,7	9,0	8,1	9,8	8,8	7,4	10,1	7,9	6,8	8,8
Terciario (%) 14/	16,3	10,2	26,9	15,5	9,2	24,7	18,1	10,3	27,4	17,6	9,9	25,0	17,0	9,3	23,7	16,5	8,8	22,9
Estructura del mercado de Trabajo	**100,0**	**100,0**	**100,0**	**100,0**	**100,0**	**100,0**	**100,0**	**100,0**	**100,0**	**100,0**	**100,0**	**100,0**	**100,0**	**100,0**	**100,0**	**100,0**	**100,0**	**100,0**
Sector Público	4,0	2,5	6,6	3,6	1,8	6,3	4,4	2,0	7,3	4,0	1,8	6,1	4,2	2,2	6,0	3,9	1,9	5,6
Micro Empresa de 2 a 9 trabajadores	14,5	12,1	18,7	13,6	11,1	17,2	15,0	12,9	17,4	15,9	12,8	18,8	15,4	12,1	18,3	14,7	12,3	16,8
Pequeña Empresa de 10 a 49 trabajadores	3,2	2,4	4,8	2,9	1,8	4,5	4,0	2,9	5,2	3,4	2,5	4,1	3,7	2,4	4,9	3,4	2,2	4,5
Mediana y Grande de 50 a más trabajadores	1,6	1,0	2,6	1,5	0,7	2,6	2,0	0,8	3,4	2,0	0,8	3,2	2,0	0,7	3,1	1,6	0,4	2,6
Independientes	42,9	43,5	41,9	43,9	45,0	42,3	43,6	45,1	41,8	43,4	45,4	41,5	44,0	45,8	42,6	45,8	46,6	45,2
Trabajador familiar no remunerado 10/	33,0	37,9	24,4	33,9	39,2	26,3	29,7	34,9	23,4	30,3	36,0	24,8	29,8	36,2	24,2	29,8	36,1	24,6
Trabajador del hogar	0,7	0,6	1,0	0,6	0,5	0,8	1,4	1,3	1,4	1,0	0,7	1,3	0,8	0,7	1,0	0,7	0,5	0,8

Continúa...

Sierra rural: Perfil de la pobreza, 2005 - 2015

A. Características de la población

Variables e Indicadores	Anual														
	2005			2006			2007			2008			2009		
	Total	Pobre	No pobre	Total	Pobre	No pobre	Total	Pobre	No pobre	Total	Pobre	No pobre	Total	Pobre	No pobre
Tamaño de empresa (%)	**100,0**	**100,0**	**100,0**	**100,0**	**100,0**	**100,0**	**100,0**	**100,0**	**100,0**	**100,0**	**100,0**	**100,0**	**100,0**	**100,0**	**100,0**
De 1 a 5 trabajadores	78,9	79,7	74,8	80,3	81,0	77,3	80,3	81,3	76,8	78,7	80,2	75,2	78,4	80,7	73,5
De 6 a 10 trabajadores	14,2	15,5	8,0	13,5	14,8	8,2	12,5	13,6	9,0	13,3	14,6	10,1	13,6	14,4	12,0
De 11 a 50 trabajadores	2,3	2,1	2,9	1,9	1,8	2,2	2,5	2,3	3,1	2,6	2,2	3,6	3,0	2,3	4,5
De 51 y más trabajadores	4,5	2,6	14,0	4,4	2,3	12,4	4,6	2,7	10,7	5,2	3,0	10,8	4,9	2,6	9,8
No especificado	0,1	0,1	0,2	0,0	0,0	0,0	0,1	0,1	0,3	0,1	0,0	0,3	0,1	0,0	0,2
Condición de acceso a sistema de pensiones 15/	**100,0**	**100,0**	**100,0**	**100,0**	**100,0**	**100,0**	**100,0**	**100,0**	**100,0**	**100,0**	**100,0**	**100,0**	**100,0**	**100,0**	**100,0**
Con acceso a sistema de pensiones (%)	**4,1**	**2,0**	**14,2**	**3,9**	**1,9**	**11,8**	**4,8**	**2,3**	**12,8**	**5,2**	**2,2**	**12,8**	**6,4**	**2,8**	**13,8**
Sistema Privado de Pensiones (AFP)	2,1	1,1	7,0	2,2	1,1	6,5	2,8	1,5	7,1	3,1	1,3	7,5	3,8	1,9	8,0
Sistema Nacional de Pensiones Ley 19990	1,5	0,7	5,6	1,2	0,6	3,8	1,4	0,6	3,9	1,6	0,8	3,7	2,0	0,7	4,7
Sistema Nacional de Pensiones Ley 20530	0,3	0,1	1,2	0,3	0,1	1,0	0,3	0,1	1,1	0,3	0,0	0,8	0,2	0,1	0,6
Cuenta con al menos dos pensiones	0,0	0,0	0,1	0,0	0,0	0,1	0,0	0,0	0,1	0,0	0,0	0,1	0,0	0,0	0,0
Otro	0,1	0,1	0,4	0,1	0,1	0,4	0,2	0,1	0,6	0,3	0,1	0,7	0,2	0,1	0,4
No tiene Sistema de Pensiones (%)	**95,9**	**98,0**	**85,8**	**96,1**	**98,1**	**88,2**	**95,2**	**97,7**	**87,2**	**94,8**	**97,8**	**87,2**	**93,6**	**97,2**	**86,2**

Continúa...

Sierra rural: Perfil de la pobreza, 2005 - 2015

A. Características de la población

Conclusión.

Variables e Indicadores	Anual																	
	2010			2011			2012			2013			2014			2015		
	Total	Pobre	No pobre	Total	Pobre	No pobre	Total	Pobre	No pobre	Total	Pobre	No pobre	Total	Pobre	No pobre	Total	Pobre	No pobre
Tamaño de empresa (%)	**100,0**	**100,0**	**100,0**	**100,0**	**100,0**	**100,0**	**100,0**	**100,0**	**100,0**	**100,0**	**100,0**	**100,0**	**100,0**	**100,0**	**100,0**	**100,0**	**100,0**	**100,0**
De 1 a 5 trabajadores	78,5	79,1	77,5	80,9	82,6	78,3	79,5	82,8	75,6	80,4	82,2	78,6	80,1	82,1	78,4	82,8	85,4	80,6
De 6 a 10 trabajadores	13,2	15,6	9,1	11,6	13,4	8,9	11,0	12,2	9,5	10,7	13,1	8,5	10,6	13,0	8,6	9,2	10,6	8,1
De 11 a 50 trabajadores	2,8	2,0	4,3	2,5	1,5	3,8	3,0	2,1	4,0	2,8	2,1	3,6	3,1	2,0	4,1	2,3	1,5	3,0
De 51 y más trabajadores	5,4	3,4	9,0	5,0	2,4	8,8	6,4	2,8	10,7	5,9	2,6	9,2	5,9	2,7	8,7	5,5	2,3	8,1
No especificado	0,1	0,0	0,3	0,1	0,0	0,1	0,1	0,1	0,2	0,1	0,1	0,2	0,2	0,1	0,2	0,2	0,1	0,2
Condición de acceso a sistema de pensiones 15/	**100,0**	**100,0**	**100,0**	**100,0**	**100,0**	**100,0**	**100,0**	**100,0**	**100,0**	**100,0**	**100,0**	**100,0**	**100,0**	**100,0**	**100,0**	**100,0**	**100,0**	**100,0**
Con acceso a sistema de pensiones (%)	**7,1**	**3,4**	**13,4**	**7,0**	**3,3**	**12,3**	**8,0**	**3,7**	**13,1**	**8,6**	**3,7**	**13,4**	**9,3**	**4,4**	**13,5**	**8,5**	**4,0**	**12,3**
Sistema Privado de Pensiones (AFP)	4,2	2,2	7,8	4,3	2,2	7,3	5,3	2,7	8,4	5,5	2,4	8,5	6,1	3,3	8,4	5,3	2,8	7,5
Sistema Nacional de Pensiones Ley 19990	2,4	1,0	4,7	2,3	1,1	4,1	2,3	0,8	4,0	2,6	1,0	4,1	2,8	0,9	4,5	2,8	1,1	4,1
Sistema Nacional de Pensiones Ley 20530	0,2	0,1	0,4	0,3	0,0	0,6	0,2	0,1	0,4	0,2	0,0	0,4	0,2	0,1	0,3	0,3	0,0	0,5
Cuenta con al menos dos pensiones	0,0	0,0	0,0	0,0	0,0	0,0	0,1	0,1	0,2	0,0	0,0	0,0	0,0	0,0	0,0	0,0	0,0	0,0
Otro	0,2	0,1	0,5	0,1	0,0	0,3	0,1	0,0	0,1	0,3	0,2	0,4	0,2	0,1	0,3	0,1	0,0	0,2
No tiene Sistema de Pensiones (%)	**92,9**	**96,6**	**86,6**	**93,0**	**96,7**	**87,7**	**92,0**	**96,3**	**86,9**	**91,4**	**96,3**	**86,6**	**90,7**	**95,6**	**86,5**	**91,5**	**96,0**	**87,7**

1/ Se refiere a la asistencia a educación inicial de la población de 3 a 5 años de edad.
2/ Se refiere a la asistencia a algún grado de educación primaria de la población de 6 a 11 años de edad.
3/ Se refiere a la asistencia a algún año de educación secundaria de la población de 12 a 16 años de edad.
4/ Población de 15 y más años de edad.
5/ Incluye a los que tienen inicial o no tienen nivel de educación alguno.
6/ Incluye Post grado.
7/ Comprende seguro privado de salud, seguro de las Fuerzas Armadas y Policiales,seguro universitario, seguro escolar privado, etc.
8/ Incluye Farmacia o botica, su domicilio, casa de huesero, curandero.
9/ Población de 14 y más años de edad.
10/ Comprende empleados y obreros.
11/ Incluye también los trabajadores no remunerados de otros hogares y a practicantes sin remuneración.
12/ Comprende agricultura, pesca y explotación de minas y cantera.
13/ Comprende manufactura y construcción.
14/ Comprende servicios.
15/ Comprende PEA ocupada o desocupada.

Fuente: Instituto Nacional de Estadística e Informática - Encuesta Nacional de Hogares.

Sierra rural: Perfil de la pobreza, 2005 - 2015

B. Características de los hogares

Variables e Indicadores	Anual														
	2005			2006			2007			2008			2009		
	Total	Pobre	No pobre	Total	Pobre	No pobre	Total	Pobre	No pobre	Total	Pobre	No pobre	Total	Pobre	No pobre
Jefatura de hogar															
Total (%)	**100,0**	**100,0**	**100,0**	**100,0**	**100,0**	**100,0**	**100,0**	**100,0**	**100,0**	**100,0**	**100,0**	**100,0**	**100,0**	**100,0**	**100,0**
Hombre	79,8	80,6	77,0	80,2	81,1	77,4	79,1	80,5	75,3	78,7	79,7	76,5	78,1	79,2	76,0
Mujer	20,2	19,4	23,0	19,8	18,9	22,6	20,9	19,5	24,7	21,3	20,3	23,5	21,9	20,8	24,0
Edad promedio del jefe(a) de hogar (en años)	**51,0**	**50,8**	**52,0**	**51,3**	**50,9**	**52,8**	**50,8**	**50,2**	**52,6**	**51,9**	**51,6**	**52,6**	**53,0**	**52,9**	**53,2**
Composición parental de los hogares															
Hogares con Jefa mujer (%)	**100,0**	**100,0**	**100,0**	**100,0**	**100,0**	**100,0**	**100,0**	**100,0**	**100,0**	**100,0**	**100,0**	**100,0**	**100,0**	**100,0**	**100,0**
Con hijos u otros parientes	51,2	54,1	41,5	45,7	47,1	41,7	51,3	54,6	44,1	52,3	53,5	50,0	47,8	48,6	46,4
Con cónyuge y con hijos	3,0	2,7	4,3	3,2	2,9	3,9	3,9	3,3	5,1	3,1	3,4	2,3	4,7	4,0	5,8
Con cónyuge y sin hijos	0,5	0,4	0,9	0,5	0,6	0,0	1,5	1,0	2,7	1,1	0,9	1,4	1,1	1,3	0,7
Sin cónyuge ni hijos	45,3	42,8	53,2	50,7	49,4	54,3	43,3	41,1	48,1	43,6	42,2	46,3	46,4	46,1	47,1
Hogares con Jefe hombre (%)	**100,0**	**100,0**	**100,0**	**100,0**	**100,0**	**100,0**	**100,0**	**100,0**	**100,0**	**100,0**	**100,0**	**100,0**	**100,0**	**100,0**	**100,0**
Con hijos u otros parientes	4,0	4,1	3,3	3,3	3,5	2,7	2,9	2,6	3,6	3,1	2,7	4,0	3,3	2,9	4,2
Con cónyuge y con hijos	69,4	74,1	50,5	71,5	76,4	54,7	72,2	76,8	59,0	72,1	77,0	61,0	72,4	75,3	66,4
Con cónyuge y sin hijos	15,1	13,7	20,8	14,4	12,9	19,4	14,8	14,0	17,2	15,3	14,6	16,9	15,5	15,3	15,9
Sin cónyuge ni hijos	11,5	8,0	25,3	10,8	7,2	23,2	10,1	6,6	20,2	9,5	5,7	18,1	8,8	6,4	13,6
Estructura demográfica de los hogares															
Total (%)	**100,0**	**100,0**	**100,0**	**100,0**	**100,0**	**100,0**	**100,0**	**100,0**	**100,0**	**100,0**	**100,0**	**100,0**	**100,0**	**100,0**	**100,0**
Con miembros menores de 18 años de edad	**66,7**	**72,7**	**43,6**	**67,3**	**73,5**	**47,0**	**69,6**	**75,4**	**53,9**	**67,8**	**73,5**	**55,0**	**66,4**	**70,7**	**58,0**
Con al menos un(a) niño(a) menor de 12 años	25,6	27,4	18,7	25,9	27,9	19,3	27,3	29,8	20,5	24,2	26,1	19,9	23,6	25,1	20,6
Con al menos un(a) adolescente de 12 a 17 años	10,6	10,3	11,7	10,5	9,7	13,0	11,3	9,7	15,7	13,1	11,8	16,1	14,0	11,7	18,4
Con al menos un(a) niño(a) y al menos un(a) adolescente	30,5	35,0	13,2	30,9	35,9	14,7	31,0	35,8	17,7	30,5	35,7	19,0	28,9	33,9	19,0
Sin ningún miembro menor de 18 años de edad	**33,3**	**27,3**	**56,4**	**32,7**	**26,5**	**53,0**	**30,4**	**24,6**	**46,1**	**32,2**	**26,5**	**45,0**	**33,6**	**29,3**	**42,0**
Promedio de miembros del hogar (Nº de personas)	**4,2**	**4,5**	**2,9**	**4,2**	**4,5**	**3,0**	**4,2**	**4,5**	**3,3**	**4,2**	**4,5**	**3,4**	**4,1**	**4,3**	**3,5**

Continúa...

Sierra rural: Perfil de la pobreza, 2005 - 2015

B. Características de los hogares

Variables e Indicadores	Anual																	
	2010			2011			2012			2013			2014			2015		
	Total	Pobre	No pobre	Total	Pobre	No pobre	Total	Pobre	No pobre	Total	Pobre	No pobre	Total	Pobre	No pobre	Total	Pobre	No pobre
Jefatura de hogar																		
Total (%)	**100,0**	**100,0**	**100,0**	**100,0**	**100,0**	**100,0**	**100,0**	**100,0**	**100,0**	**100,0**	**100,0**	**100,0**	**100,0**	**100,0**	**100,0**	**100,0**	**100,0**	**100,0**
Hombre	78,2	79,0	76,8	78,4	79,5	77,0	77,4	79,1	75,6	78,1	79,2	77,1	76,7	79,0	74,9	76,4	79,2	74,4
Mujer	21,8	21,0	23,2	21,6	20,5	23,0	22,6	20,9	24,4	21,9	20,8	22,9	23,3	21,0	25,1	23,6	20,8	25,6
Edad promedio del jefe(a) de hogar (en años)	**53,4**	**52,9**	**54,0**	**54,1**	**53,7**	**54,7**	**54,5**	**53,7**	**55,3**	**55,0**	**54,8**	**55,2**	**55,5**	**54,5**	**56,3**	**53,9**	**52,3**	**55,1**
Composición parental de los hogares																		
Hogares con Jefa mujer (%)	**100,0**	**100,0**	**100,0**	**100,0**	**100,0**	**100,0**	**100,0**	**100,0**	**100,0**	**100,0**	**100,0**	**100,0**	**100,0**	**100,0**	**100,0**	**100,0**	**100,0**	**100,0**
Con hijos u otros parientes	47,8	51,5	42,8	46,6	48,4	44,6	44,7	51,4	38,4	46,7	53,1	41,6	42,2	48,8	37,9	39,5	50,6	33,0
Con cónyuge y con hijos	4,9	4,7	5,1	4,4	4,2	4,5	4,1	3,4	4,7	5,0	2,3	7,2	5,5	5,1	5,7	9,2	10,8	8,3
Con cónyuge y sin hijos	2,0	2,1	1,9	1,2	1,0	1,4	2,0	2,0	2,0	2,2	1,9	2,5	2,2	1,8	2,5	2,8	2,8	2,8
Sin cónyuge ni hijos	45,3	41,8	50,3	47,8	46,4	49,4	49,3	43,2	55,0	46,0	42,6	48,6	50,1	44,3	53,9	48,4	35,9	55,9
Hogares con Jefe hombre (%)	**100,0**	**100,0**	**100,0**	**100,0**	**100,0**	**100,0**	**100,0**	**100,0**	**100,0**	**100,0**	**100,0**	**100,0**	**100,0**	**100,0**	**100,0**	**100,0**	**100,0**	**100,0**
Con hijos u otros parientes	3,4	2,7	4,6	3,3	2,8	3,9	3,0	2,4	3,8	3,3	2,9	3,6	3,0	2,1	3,8	2,5	1,8	3,1
Con cónyuge y con hijos	71,9	76,3	65,0	69,5	75,1	62,1	68,3	73,8	62,0	68,4	73,7	63,6	66,2	74,5	59,5	66,6	75,3	59,8
Con cónyuge y sin hijos	15,5	14,6	16,9	17,0	15,9	18,3	18,0	17,1	19,0	18,4	17,2	19,4	20,5	18,3	22,3	20,7	17,8	22,9
Sin cónyuge ni hijos	9,2	6,4	13,5	10,3	6,1	15,7	10,7	6,6	15,2	9,9	6,2	13,3	10,2	5,0	14,4	10,3	5,1	14,3
Estructura demográfica de los hogares																		
Total (%)	**100,0**	**100,0**	**100,0**	**100,0**	**100,0**	**100,0**	**100,0**	**100,0**	**100,0**	**100,0**	**100,0**	**100,0**	**100,0**	**100,0**	**100,0**	**100,0**	**100,0**	**100,0**
Con miembros menores de 18 años de edad	**65,8**	**71,8**	**56,6**	**63,5**	**70,0**	**55,3**	**60,5**	**69,1**	**51,3**	**59,7**	**68,1**	**52,4**	**56,6**	**67,3**	**48,4**	**57,3**	**69,5**	**48,4**
Con al menos un(a) niño(a) menor de 12 años	22,3	24,9	18,4	20,5	22,5	18,0	19,5	22,4	16,3	19,2	22,4	16,4	19,0	22,3	16,5	22,2	27,3	18,5
Con al menos un(a) adolescente de 12 a 17 años	14,6	11,6	19,3	14,6	12,2	17,6	14,1	10,8	17,7	13,8	11,2	16,0	13,6	11,4	15,3	12,0	10,6	13,0
Con al menos un(a) niño(a) y al menos un(a) adolescente	28,9	35,3	18,9	28,4	35,4	19,6	27,0	35,9	17,2	26,7	34,4	19,9	24,0	33,6	16,5	23,1	31,6	16,9
Sin ningún miembro menor de 18 años de edad	**34,2**	**28,2**	**43,4**	**36,5**	**30,0**	**44,7**	**39,5**	**30,9**	**48,7**	**40,3**	**31,9**	**47,6**	**43,4**	**32,7**	**51,6**	**42,7**	**30,5**	**51,6**
Promedio de miembros del hogar (Nº de personas)	**4,1**	**4,5**	**3,4**	**4,0**	**4,4**	**3,4**	**3,8**	**4,3**	**3,3**	**3,8**	**4,3**	**3,4**	**3,6**	**4,2**	**3,2**	**3,5**	**4,1**	**3,1**

Continúa...

Sierra rural: Perfil de la pobreza, 2005 - 2015

B. Características de los hogares

Variables e Indicadores	Anual														
	2005			2006			2007			2008			2009		
	Total	Pobre	No pobre	Total	Pobre	No pobre	Total	Pobre	No pobre	Total	Pobre	No pobre	Total	Pobre	No pobre
Tipos de hogar															
Total (%)	**100,0**	**100,0**	**100,0**	**100,0**	**100,0**	**100,0**	**100,0**	**100,0**	**100,0**	**100,0**	**100,0**	**100,0**	**100,0**	**100,0**	**100,0**
Unipersonal 1/	14,4	10,8	28,0	14,7	11,2	26,2	12,9	9,3	22,7	12,9	9,5	20,5	13,4	10,9	18,3
Nuclear 2/	61,1	62,5	55,4	60,7	62,1	56,1	61,7	63,6	56,4	62,1	62,9	60,3	62,3	62,9	61,3
Extendido 3/	18,2	20,3	10,2	18,2	20,5	10,8	18,3	20,0	13,5	18,9	21,5	13,0	18,7	20,8	14,7
Compuesto 4/	2,5	2,4	2,6	2,4	2,2	2,9	3,0	3,1	3,0	2,3	2,5	1,9	1,9	1,6	2,5
Sin núcleo 5/	3,9	4,0	3,7	4,0	4,0	4,0	4,1	4,0	4,4	3,8	3,6	4,3	3,6	3,8	3,3
Acceso del hogar a servicios básicos															
Hogares con agua por red pública (%)	35,5	31,8	49,7	40,3	36,0	54,6	36,4	31,8	49,1	37,5	33,2	47,2	39,1	34,8	47,5
Hogares con red pública de alcantarillado (%) 6/	28,0	24,8	40,7	31,6	28,2	42,6	32,2	28,3	42,9	38,8	35,6	46,1	42,9	39,9	48,7
Hogares con energía eléctrica por red pública (%)	35,8	30,5	56,2	41,6	36,2	59,2	49,1	43,3	65,0	53,8	46,9	69,0	57,8	49,6	74,1
Acceso a las TICs 7/															
Hogares con computadora (%)	0,4	0,0	2,0	0,7	0,1	2,8	0,9	0,1	3,1	1,2	0,1	3,5	1,9	0,2	5,1
Hogares con teléfono por línea (%)	0,2	0,1	0,6	0,2	0,0	0,7	0,4	0,0	1,6	0,7	0,1	2,1	1,1	0,1	3,0
Hogares con internet (%)	0,0	0,0	0,0	0,0	0,0	0,0	0,0	0,0	0,2	0,1	0,0	0,2	0,1	0,0	0,3
Combustible que utilizan los hogares para cocinar los alimentos 8/															
Solo gas 9/	-	-	-	-	-	-	2,2	0,5	6,9	1,9	0,4	5,0	2,1	0,4	5,6
Gas y otro combustible 10/	-	-	-	-	-	-	6,9	2,7	18,4	9,0	4,1	19,9	11,0	5,0	22,9
Solo leña 11/	-	-	-	-	-	-	67,2	71,4	55,6	68,3	73,3	57,3	65,9	71,3	55,1
Otro 12/	-	-	-	-	-	-	21,4	23,7	15,4	19,0	20,8	14,9	19,6	22,1	14,8
Condición de tenencia de la vivienda															
Total (%)															
Alquilada	1,4	1,0	3,1	2,2	1,1	5,6	2,0	1,2	4,1	1,6	0,9	3,3	1,8	1,0	3,4
Propia 13/	85,6	87,2	79,4	86,9	89,0	80,1	85,2	86,3	82,2	85,8	86,9	83,3	85,6	87,0	82,6
Otra forma 14/	13,0	11,9	17,5	10,9	9,9	14,2	12,8	12,5	13,6	12,6	12,2	13,4	12,7	11,9	14,0

Continúa...

Sierra rural: Perfil de la pobreza, 2005 - 2015

B. Características de los hogares

Variables e Indicadores	Anual																	
	2010			2011			2012			2013			2014			2015		
	Total	Pobre	No pobre	Total	Pobre	No pobre	Total	Pobre	No pobre	Total	Pobre	No pobre	Total	Pobre	No pobre	Total	Pobre	No pobre
Tipos de hogar																		
Total (%)	**100,0**	**100,0**	**100,0**	**100,0**	**100,0**	**100,0**	**100,0**	**100,0**	**100,0**	**100,0**	**100,0**	**100,0**	**100,0**	**100,0**	**100,0**	**100,0**	**100,0**	**100,0**
Unipersonal 1/	13,1	9,8	18,1	14,6	10,4	19,9	15,8	10,6	21,5	15,1	10,4	19,2	16,3	10,3	20,9	16,2	8,6	21,7
Nuclear 2/	62,0	61,8	62,3	60,2	60,2	60,2	61,5	62,6	60,3	62,3	61,6	62,9	62,9	64,0	62,1	66,3	70,0	63,6
Extendido 3/	19,3	22,6	14,2	20,1	23,8	15,3	17,9	21,9	13,6	18,0	22,8	13,8	16,8	22,0	12,8	13,6	17,5	10,7
Compuesto 4/	1,7	1,8	1,5	1,4	1,6	1,1	1,2	1,3	1,1	1,3	1,6	1,1	0,8	0,7	0,8	0,8	1,0	0,7
Sin núcleo 5/	4,0	4,0	3,9	3,7	3,9	3,5	3,6	3,7	3,4	3,3	3,6	3,0	3,2	3,0	3,4	3,1	2,9	3,3
Acceso del hogar a servicios básicos																		
Hogares con agua por red pública (%)	43,7	39,2	50,7	41,8	37,8	46,8	60,3	56,3	64,6	60,8	54,2	66,6	70,1	66,7	72,7	69,0	62,3	73,9
Hogares con red pública de alcantarillado (%) 6/	48,3	45,5	52,6	46,6	43,2	50,9	45,2	42,6	48,1	47,8	43,9	51,1	47,7	47,4	47,8	46,4	45,2	47,2
Hogares con energía eléctrica por red pública (%)	62,2	53,5	75,5	66,9	59,0	76,9	71,3	62,3	81,1	74,4	67,2	80,8	77,9	70,6	83,5	81,4	76,1	85,2
Acceso a las TICs 7/																		
Hogares con computadora (%)	2,2	0,5	4,9	3,1	0,6	6,4	4,0	1,1	7,1	5,1	1,2	8,6	5,4	1,5	8,4	5,3	1,3	8,2
Hogares con teléfono por línea (%)	1,2	0,2	2,7	1,6	0,3	3,2	0,9	0,2	1,6	1,4	0,8	1,9	1,3	0,2	2,2	1,1	0,4	1,6
Hogares con internet (%)	0,2	0,0	0,4	0,3	0,1	0,7	0,5	0,0	0,9	0,6	0,2	1,0	0,6	0,1	1,0	0,6	0,0	1,0
Combustible que utilizan los hogares para cocinar los alimentos 8/																		
Solo gas 9/	2,3	0,4	5,3	3,0	0,4	6,4	3,3	0,6	6,3	3,6	1,0	5,9	3,8	0,9	6,1	4,3	1,1	6,5
Gas y otro combustible 10/	15,7	7,6	28,1	15,7	7,6	26,0	18,2	9,2	27,9	24,1	13,4	33,6	36,0	26,7	43,2	46,4	37,4	52,9
Solo leña 11/	62,2	69,3	51,2	60,5	68,8	49,9	56,0	64,5	46,8	46,6	54,7	39,5	41,0	48,9	34,9	33,4	39,8	28,7
Otro 12/	18,2	21,5	13,2	19,6	22,4	16,0	21,3	25,0	17,4	24,4	29,8	19,7	18,2	22,9	14,5	15,0	20,8	10,8
Condición de tenencia de la vivienda																		
Total (%)																		
Alquilada	1,8	0,7	3,5	1,3	0,7	2,1	1,6	0,8	2,5	1,4	0,8	2,0	1,6	0,9	2,1	1,5	1,1	1,8
Propia 13/	86,2	87,9	83,7	87,3	88,6	85,6	86,9	88,0	85,8	87,8	88,7	87,1	87,7	89,0	86,7	86,4	87,0	85,9
Otra forma 14/	11,9	11,3	12,8	11,4	10,7	12,3	11,5	11,2	11,7	10,8	10,6	10,9	10,7	10,1	11,2	12,1	11,9	12,2

Continúa...

Sierra rural: Perfil de la pobreza, 2005 - 2015

B. Características de los hogares

Variables e Indicadores	Anual														
	2005			2006			2007			2008			2009		
	Total	Pobre	No pobre	Total	Pobre	No pobre	Total	Pobre	No pobre	Total	Pobre	No pobre	Total	Pobre	No pobre
Infraestructura física de la vivienda															
Viviendas con piso de material noble (%) 15/	0,3	0,1	1,3	0,3	0,2	0,6	0,2	0,0	0,9	0,2	0,0	0,7	0,2	0,1	0,5
Viviendas con piso de madera (entablados) y otros (%)	3,0	1,8	7,6	3,5	2,6	6,4	4,6	3,5	7,5	4,2	2,9	7,1	4,8	3,1	8,1
Viviendas con piso de cemento (%)	6,7	3,4	19,4	8,2	4,3	21,3	8,5	4,1	20,5	8,3	3,6	18,7	8,5	3,1	19,0
Viviendas con piso de tierra (%)	89,9	94,7	71,6	88,0	93,0	71,7	86,7	92,4	71,0	87,3	93,4	73,5	86,5	93,6	72,4
Viviendas con paredes de material noble (%) 16/	2,6	1,3	7,7	2,8	1,6	6,9	3,1	1,7	7,0	2,7	1,2	6,2	3,1	1,2	6,9
Viviendas con paredes de adobe/tapia (%)	86,4	87,0	84,1	90,0	90,7	87,4	89,7	90,7	86,7	90,4	91,5	87,9	90,9	92,0	88,7
Viviendas con paredes de madera (%)	0,9	1,0	0,5	1,0	1,1	0,8	0,5	0,6	0,4	0,5	0,6	0,3	0,5	0,5	0,5
Viviendas con paredes de material precario (%) 17/	10,1	10,7	7,7	6,2	6,6	5,0	6,7	7,0	5,8	6,4	6,8	5,6	5,5	6,3	4,0
Viviendas con techo de concreto (%)	1,0	0,2	3,9	1,0	0,3	3,2	1,5	0,6	3,9	1,4	0,4	3,6	1,7	0,4	4,2
Viviendas con techo de teja, calamina (%)	74,6	71,9	85,0	76,4	73,2	87,1	79,1	77,4	83,6	79,8	77,8	84,3	81,7	79,8	85,4
Viviendas con techo de material precario (%) 18/	24,4	27,8	11,1	22,6	26,5	9,6	19,5	22,0	12,5	18,8	21,8	12,1	16,6	19,8	10,3
Ingresos y gastos															
Número de perceptores de ingresos (%)	**100,0**	**100,0**	**100,0**	**100,0**	**100,0**	**100,0**	**100,0**	**100,0**	**100,0**	**100,0**	**100,0**	**100,0**	**100,0**	**100,0**	**100,0**
Con 1 perceptor	58,0	58,3	56,8	55,5	56,5	52,2	46,5	46,4	46,8	38,5	37,3	41,2	36,7	36,6	36,9
Con 2 perceptores	29,9	29,8	30,4	31,3	30,6	33,5	36,8	37,6	34,5	40,5	43,0	35,0	40,1	41,9	36,6
Con 3 y más perceptores	11,5	11,3	12,4	12,6	12,2	13,7	16,1	15,2	18,5	20,6	19,3	23,4	22,7	21,0	26,1
Sin perceptor de ingreso	0,6	0,6	0,4	0,6	0,6	0,6	0,6	0,8	0,2	0,4	0,4	0,4	0,4	0,5	0,4
Ingreso per cápita mensual (nuevos soles)	126,7	90,7	337,7	131,7	97,4	300,5	143,2	100,6	305,4	172,0	116,8	336,3	202,2	142,6	348,2
Gasto per cápita mensual (nuevos soles)	113,9	88,6	262,5	120,4	92,8	256,8	132,1	97,1	265,2	154,0	109,0	288,2	166,3	116,2	288,8

Continúa...

Sierra rural: Perfil de la pobreza, 2005 - 2015

B. Características de los hogares

Conclusión.

Variables e Indicadores	Anual																	
	2010			2011			2012			2013			2014			2015		
	Total	Pobre	No pobre	Total	Pobre	No pobre	Total	Pobre	No pobre	Total	Pobre	No pobre	Total	Pobre	No pobre	Total	Pobre	No pobre
Infraestructura física de la vivienda																		
Viviendas con piso de material noble (%) 15/	0,3	0,1	0,6	0,3	0,0	0,6	0,4	0,1	0,8	0,5	0,1	0,9	0,5	0,1	0,9	0,5	0,0	0,8
Viviendas con piso de madera (entablados) y otros (%)	4,7	3,1	7,2	4,8	2,9	7,1	5,5	3,4	7,9	5,3	3,5	7,0	4,9	2,6	6,7	6,1	3,6	7,9
Viviendas con piso de cemento (%)	9,2	3,7	17,6	10,8	4,2	19,2	10,8	4,9	17,2	11,5	4,7	17,4	12,1	5,0	17,5	12,3	5,8	17,0
Viviendas con piso de tierra (%)	85,8	93,1	74,6	84,2	92,9	73,1	83,3	91,7	74,1	82,7	91,7	74,7	82,5	92,3	74,9	81,2	90,6	74,3
Viviendas con paredes de material noble (%) 16/	3,0	0,7	6,6	3,6	1,3	6,5	3,5	0,9	6,4	4,0	1,2	6,4	4,3	1,6	6,5	4,8	2,7	6,4
Viviendas con paredes de adobe/tapia (%)	90,8	93,0	87,4	89,7	91,8	87,0	89,5	90,9	87,9	89,7	92,2	87,5	89,0	91,1	87,4	88,9	90,8	87,5
Viviendas con paredes de madera (%)	0,5	0,5	0,7	0,7	0,6	0,7	0,5	0,4	0,6	0,7	0,6	0,8	0,9	0,7	1,1	1,0	0,6	1,3
Viviendas con paredes de material precario (%) 17/	5,6	5,8	5,2	6,0	6,2	5,8	6,5	7,8	5,1	5,6	6,0	5,3	5,7	6,6	5,0	5,2	5,8	4,8
Viviendas con techo de concreto (%)	1,8	0,3	3,9	1,9	0,7	3,4	1,8	0,4	3,4	1,9	0,4	3,3	2,0	0,5	3,1	1,9	0,6	2,9
Viviendas con techo de teja, calamina (%)	82,4	80,0	86,1	82,3	79,7	85,6	83,5	81,2	86,1	86,1	86,2	86,0	86,4	85,7	87,0	88,0	87,7	88,2
Viviendas con techo de material precario (%) 18/	15,8	19,6	10,0	15,8	19,7	11,0	14,6	18,5	10,5	12,0	13,5	10,7	11,6	13,8	9,9	10,1	11,7	8,9
Ingresos y gastos																		
Número de perceptores de ingresos (%)	**100,0**	**100,0**	**100,0**	**100,0**	**100,0**	**100,0**	**100,0**	**100,0**	**100,0**	**100,0**	**100,0**	**100,0**	**100,0**	**100,0**	**100,0**	**100,0**	**100,0**	**100,0**
Con 1 perceptor	34,4	33,4	35,9	36,2	35,2	37,4	35,9	34,7	37,2	34,1	31,2	36,7	33,1	28,9	36,3	32,8	26,7	37,3
Con 2 perceptores	40,5	42,5	37,3	38,7	41,2	35,6	39,8	42,1	37,3	40,0	43,0	37,3	41,5	45,4	38,5	45,6	52,1	40,9
Con 3 y más perceptores	24,8	23,8	26,3	24,8	23,3	26,8	24,2	23,1	25,4	25,6	25,3	25,8	25,2	25,4	25,0	21,4	21,0	21,7
Sin perceptor de ingreso	0,4	0,3	0,5	0,2	0,3	0,2	0,1	0,1	0,1	0,3	0,4	0,1	0,2	0,3	0,1	0,1	0,2	0,1
Ingreso per cápita mensual (nuevos soles)	220,6	148,1	365,9	237,0	149,2	382,1	262,3	162,5	404,8	280,4	166,9	407,9	301,9	180,3	425,3	314,4	183,5	440,3
Gasto per cápita mensual (nuevos soles)	182,4	123,0	301,3	203,3	131,8	321,4	223,9	138,8	345,4	247,0	149,6	356,5	262,7	156,3	370,7	275,6	164,8	382,0

1/ Hogar unipersonal es aquel que está constituido por una sola persona.
2/ Hogares nucleares son aquellos conformados por el jefe(a) de hogar y su cónyuge con hijos o sin hijos o sólo jefe(a) con hijos(as).
3/ Hogares extendidos son aquellos hogares nucleares más otros parientes.
4/ Hogares compuestos son aquellos hogares nucleares o extendidos más otros no parientes (excluidos los trabajadores domésticos).
5/ Hogares sin núcleo, son aquellos conformados por jefe(a) sin cónyuge ni hijos, pero pueden haber otras relaciones de parentesco.
6/ Comprende red pública dentro de la vivienda y red pública fuera de la vivienda pero dentro del edificio. En el área rural además incluye pozo séptico.
7/ Se refiere al acceso a las tecnologías de información y comunicaciones.
8/ Incluye gas natural a partir del año 2007.
9/ Incluye GLP y gas natural.
10/ Además del gas (GLP y Natural) usan leña, carbón, electricidad y Kerosene.
11/ Incluye también ramas secas, tusa de maíz, etc.
12/ Son hogares que utilizán Carbon o kerosene o más de un combustible contaminante para cocinar los alimentos.
13/ Comprende a la vivienda propia totalmente pagada, propia por invasión, propia comprándola a plazos.
14/ Comprende a la vivienda cedida por el centro de trabajo, cedida por otro hogar o institución u otra forma de tenencia.
15/ Comprende a las viviendas con piso predominante de parquet o madera pulida, láminas asfálticas, vinilicos o similares, losetas, terrazos o similares.
16/ Comprende a las viviendas con material predominante en las paredes de ladrillo o bloque de cemento, piedra o sillar con cal o cemento.
17/ Viviendas con paredes que predominan material precario: quincha, piedra con barro, estera, otro material.
18/ Viviendas con techo de material precario: madera, caña o estera con torta de barro, estera, paja, hojas de palmera, otro material.

Fuente: Instituto Nacional de Estadística e Informática - Encuesta Nacional de Hogares.

Selva: Perfil de la pobreza, 2005 - 2015

A. Características de la población

Variables e Indicadores	Anual														
	2005			2006			2007			2008			2009		
	Total	Pobre	No pobre	Total	Pobre	No pobre	Total	Pobre	No pobre	Total	Pobre	No pobre	Total	Pobre	No pobre
Educación															
Tasa de matrícula escolar															
De 3 a 5 años de edad (%)	50,9	46,6	68,5	48,5	44,5	61,1	54,3	47,9	66,6	57,9	51,1	66,9	55,9	45,3	70,7
De 6 a 11 años de edad (%)	92,4	92,1	93,4	92,7	92,2	94,3	92,4	92,5	92,4	93,7	92,2	95,6	94,9	94,4	95,4
De 12 a 16 años de edad (%)	62,0	56,7	78,6	63,8	56,4	79,1	64,3	55,0	77,8	65,7	53,8	77,4	66,4	53,4	81,1
Tasa de asistencia escolar															
Educación inicial (%) 1/	47,8	44,1	63,1	46,0	42,1	58,7	51,8	44,9	64,9	55,2	48,4	64,0	54,1	43,3	69,1
Educación primaria (%) 2/	91,2	90,6	93,4	91,4	90,6	93,5	91,6	91,4	92,0	92,9	91,0	95,4	93,9	92,7	95,4
Educación secundaria (%) 3/	62,0	56,7	78,6	63,8	56,4	79,1	64,3	55,0	77,8	65,7	53,8	77,4	66,4	53,4	81,1
Nivel de educación alcanzado (%) 4/															
Primaria 5/	44,2	54,0	26,0	42,9	53,8	26,4	42,4	56,1	28,8	40,9	57,9	29,4	40,7	59,4	27,4
Secundaria	42,3	40,2	46,1	42,0	40,3	44,6	42,3	38,7	45,9	42,4	37,8	45,4	41,8	36,3	45,7
Superior No Universitaria	8,2	4,5	15,1	8,8	4,5	15,5	8,9	3,9	13,9	9,3	3,0	13,5	10,1	3,3	14,9
Superior Universitaria 6/	5,3	1,3	12,8	6,2	1,4	13,5	6,3	1,3	11,4	7,5	1,2	11,7	7,4	1,1	12,0
Promedio de años de estudio (en años) 4/	**8,3**	**7,3**	**10,0**	**8,4**	**7,4**	**10,0**	**8,4**	**7,1**	**9,6**	**8,5**	**7,0**	**9,6**	**8,6**	**6,9**	**9,7**
Distribución % de la población, según años de estudio alcanzado 4/															
Con menos de 3 años de estudio	15,1	19,4	7,1	14,3	18,5	8,0	15,0	21,4	8,6	14,4	21,3	9,8	13,8	21,4	8,5
Con 4 a 6 años de estudio	29,2	34,6	19,0	28,7	35,3	18,5	27,5	34,8	20,3	26,6	36,7	19,7	27,0	38,0	19,1
Con 7 a 11 años de estudio	42,3	40,2	46,2	42,1	40,4	44,8	42,4	38,7	46,1	42,4	37,8	45,6	41,9	36,3	46,0
Con 12 y más años de estudio	13,4	5,8	27,7	14,9	5,9	28,7	15,1	5,1	25,1	16,6	4,2	24,9	17,3	4,4	26,5
Acceso a la salud															
Condición de tenencia de seguro de salud	**100,0**	**100,0**	**100,0**	**100,0**	**100,0**	**100,0**	**100,0**	**100,0**	**100,0**	**100,0**	**100,0**	**100,0**	**100,0**	**100,0**	**100,0**
Con seguro de salud (%)	**34,7**	**32,1**	**40,8**	**38,2**	**37,4**	**39,7**	**39,9**	**39,9**	**39,9**	**58,2**	**63,7**	**53,5**	**65,9**	**71,6**	**60,8**
Únicamente SIS	22,4	27,3	10,8	26,0	32,6	13,4	27,8	36,6	16,6	44,3	60,5	30,3	52,1	68,7	37,3
Únicamente EsSalud	11,0	4,6	26,1	10,5	4,3	22,4	10,0	2,8	19,2	11,4	2,7	18,9	11,5	2,2	19,7
Con SIS y EsSalud	0,1	0,0	0,4	0,2	0,1	0,4	0,2	0,1	0,2	0,3	0,1	0,5	0,2	0,1	0,4
Con otros seguros de salud 7/	1,2	0,2	3,5	1,4	0,4	3,5	1,9	0,4	3,9	2,2	0,4	3,8	2,0	0,6	3,4
Sin seguro de salud (%)	**65,3**	**67,9**	**59,2**	**61,8**	**62,6**	**60,3**	**60,1**	**60,1**	**60,1**	**41,8**	**36,3**	**46,5**	**34,1**	**28,4**	**39,2**

Continúa...

Selva: Perfil de la pobreza, 2005 - 2015

A. Características de la población

Variables e Indicadores	Anual																	
	2010			2011			2012			2013			2014			2015		
	Total	Pobre	No pobre	Total	Pobre	No pobre	Total	Pobre	No pobre	Total	Pobre	No pobre	Total	Pobre	No pobre	Total	Pobre	No pobre
Educación																		
Tasa de matrícula escolar																		
De 3 a 5 años de edad (%)	60,9	53,3	67,8	58,5	49,8	66,9	63,6	57,5	68,0	69,6	61,4	76,1	68,1	65,2	70,1	76,4	72,1	79,6
De 6 a 11 años de edad (%)	94,0	92,6	95,4	92,9	91,8	93,8	93,0	92,4	93,5	91,9	90,6	92,6	91,9	91,4	92,3	91,9	92,7	91,3
De 12 a 16 años de edad (%)	68,1	53,6	79,5	67,2	52,2	78,6	72,2	58,4	80,0	72,7	59,4	79,8	74,9	68,1	78,8	76,1	65,7	81,6
Tasa de asistencia escolar																		
Educación inicial (%) 1/	58,8	51,4	65,4	56,6	48,8	64,3	59,8	50,7	66,2	66,9	59,8	72,7	66,3	62,8	68,6	74,9	70,3	78,2
Educación primaria (%) 2/	92,5	89,9	95,1	90,8	88,1	93,0	90,4	88,3	91,9	91,4	89,8	92,4	91,4	90,8	91,8	91,2	91,6	91,0
Educación secundaria (%) 3/	68,1	53,6	79,5	67,2	52,2	78,6	69,3	54,2	77,8	71,4	58,0	78,6	73,7	67,0	77,4	75,0	64,7	80,5
Nivel de educación alcanzado (%) 4/																		
Primaria 5/	38,5	57,2	28,9	39,1	58,8	30,7	36,6	56,5	28,9	37,6	56,5	30,8	37,9	56,4	31,6	37,2	56,3	31,1
Secundaria	42,4	38,2	44,6	42,1	37,1	44,3	43,3	39,0	45,0	42,6	38,6	44,0	42,7	39,6	43,7	43,8	38,9	45,4
Superior No Universitaria	10,2	3,2	13,8	10,4	3,0	13,6	10,4	3,4	13,1	10,4	3,5	13,0	9,5	2,9	11,8	9,4	3,4	11,4
Superior Universitaria 6/	8,9	1,4	12,8	8,3	1,1	11,4	9,7	1,1	13,1	9,4	1,4	12,3	9,9	1,2	12,8	9,5	1,4	12,2
Promedio de años de estudio (en años) 4/	**8,8**	**7,0**	**9,6**	**8,8**	**6,9**	**9,5**	**8,9**	**7,1**	**9,6**	**8,5**	**6,5**	**9,2**	**8,8**	**7,1**	**9,4**	**8,9**	**7,0**	**9,5**
Distribución % de la población, según años de estudio alcanzado 4/																		
Con menos de 3 años de estudio	13,0	21,2	8,7	13,5	22,8	9,5	12,9	22,4	9,2	12,9	20,6	10,1	13,3	20,8	10,7	13,2	22,0	10,3
Con 4 a 6 años de estudio	25,7	36,0	20,4	25,8	36,0	21,4	23,8	34,1	19,9	24,8	35,9	20,8	24,8	35,6	21,1	24,0	34,3	20,7
Con 7 a 11 años de estudio	42,6	38,3	44,9	42,2	37,1	44,5	43,5	39,0	45,3	42,7	38,6	44,2	42,8	39,6	44,0	43,8	38,9	45,4
Con 12 y más años de estudio	18,7	4,5	26,1	18,5	4,1	24,7	19,7	4,5	25,7	19,5	4,9	24,8	19,1	4,1	24,2	18,9	4,8	23,5
Acceso a la salud																		
Condición de tenencia de seguro de salud	**100,0**	**100,0**	**100,0**	**100,0**	**100,0**	**100,0**	**100,0**	**100,0**	**100,0**	**100,0**	**100,0**	**100,0**	**100,0**	**100,0**	**100,0**	**100,0**	**100,0**	**100,0**
Con seguro de salud (%)	**71,7**	**78,5**	**67,2**	**71,5**	**77,3**	**68,3**	**62,9**	**66,3**	**61,3**	**66,8**	**71,4**	**64,7**	**72,4**	**78,2**	**69,9**	**77,4**	**82,3**	**75,4**
Únicamente SIS	56,0	75,2	43,3	55,8	73,6	46,1	46,3	63,7	37,9	50,6	68,6	42,5	56,7	75,3	48,6	61,7	79,3	54,5
Únicamente EsSalud	13,0	2,7	19,8	13,3	3,3	18,8	14,2	2,3	19,9	13,8	2,6	18,8	14,0	2,8	18,9	13,8	2,9	18,3
Con SIS y EsSalud	0,2	0,3	0,2	0,2	0,0	0,3	0,0	0,1	0,0	0,0	0,0	0,0	0,0	0,0	0,0	0,1	0,0	0,1
Con otros seguros de salud 7/	2,5	0,3	3,9	2,2	0,4	3,2	2,4	0,2	3,4	2,3	0,2	3,3	1,7	0,2	2,4	1,8	0,2	2,5
Sin seguro de salud (%)	**28,3**	**21,5**	**32,8**	**28,5**	**22,7**	**31,7**	**37,1**	**33,7**	**38,7**	**33,2**	**28,6**	**35,3**	**27,6**	**21,8**	**30,1**	**22,6**	**17,7**	**24,6**

Continúa...

Selva: Perfil de la pobreza, 2005 - 2015

A. Características de la población

Variables e Indicadores	Anual														
	2005			2006			2007			2008			2009		
	Total	Pobre	No pobre	Total	Pobre	No pobre	Total	Pobre	No pobre	Total	Pobre	No pobre	Total	Pobre	No pobre
Lugar de consulta															
Sector Público	25,6	24,8	27,3	24,6	23,4	26,5	26,3	26,4	26,2	27,8	28,9	27,0	29,2	29,9	28,6
Sector Privado	3,2	1,8	6,0	3,4	1,8	5,8	4,5	2,3	7,1	4,1	1,1	6,5	4,6	2,0	6,7
Otros 8/	9,8	8,1	13,2	10,9	8,0	15,6	12,9	10,4	15,9	14,8	10,0	18,6	15,8	10,8	19,8
No buscó atención	61,8	65,6	54,4	61,6	67,0	52,9	57,0	61,4	52,0	54,1	60,4	49,1	51,5	57,9	46,3
Participación en la actividad económica 9/															
Condición de actividad (%)	**100,0**	**100,0**	**100,0**	**100,0**	**100,0**	**100,0**	**100,0**	**100,0**	**100,0**	**100,0**	**100,0**	**100,0**	**100,0**	**100,0**	**100,0**
PEA	75,4	74,9	76,4	75,8	75,2	76,6	77,9	76,2	79,7	77,8	75,5	79,4	77,2	75,6	78,4
No PEA	24,6	25,1	23,6	24,2	24,8	23,4	22,1	23,8	20,3	22,2	24,5	20,6	22,8	24,4	21,6
Categoría de ocupación (%)	**100,0**	**100,0**	**100,0**	**100,0**	**100,0**	**100,0**	**100,0**	**100,0**	**100,0**	**100,0**	**100,0**	**100,0**	**100,0**	**100,0**	**100,0**
Patrono / empleador	6,4	4,2	10,7	7,7	5,4	11,2	7,3	4,2	10,4	8,2	4,5	10,7	8,0	4,6	10,4
Asalariados 10/	26,8	21,5	36,6	29,1	23,9	37,1	28,9	21,8	36,0	31,2	23,3	36,4	30,5	21,6	36,8
Trabajador independiente	40,8	43,2	36,3	37,3	39,6	33,7	40,8	44,4	37,2	40,8	47,3	36,4	41,1	47,1	36,9
Trabajador familiar no remunerado 11/	24,5	29,5	15,1	24,2	29,3	16,5	21,1	27,5	14,9	18,3	23,3	15,1	19,1	25,4	14,6
Trabajador del hogar	1,5	1,6	1,3	1,7	1,8	1,5	1,8	2,2	1,5	1,4	1,6	1,4	1,4	1,4	1,3
Sector económico (%)										**100,0**	**100,0**	**100,0**	**100,0**	**100,0**	**100,0**
Primario (%) 12/	-	-	-	-	-	-	-	-	-	46,1	66,6	32,5	46,7	68,9	31,0
Secundario (%) 13/	-	-	-	-	-	-	-	-	-	9,4	8,2	10,2	8,6	6,3	10,2
Terciario (%) 14/	-	-	-	-	-	-	-	-	-	44,5	25,3	57,3	44,8	24,8	58,8
Estructura del mercado de Trabajo	**100,0**	**100,0**	**100,0**	**100,0**	**100,0**	**100,0**	**100,0**	**100,0**	**100,0**	**100,0**	**100,0**	**100,0**	**100,0**	**100,0**	**100,0**
Sector Público	8,1	3,2	17,1	8,7	3,6	16,5	7,9	2,4	13,3	9,4	3,0	13,7	8,6	2,6	12,8
Micro Empresa de 2 a 9 trabajadores	18,0	16,8	20,2	20,2	18,9	22,2	19,9	18,0	21,8	21,5	19,2	23,1	20,2	17,5	22,2
Pequeña Empresa de 10 a 49 trabajadores	4,6	4,3	5,2	5,4	5,4	5,6	5,4	4,2	6,6	5,3	4,6	5,8	6,0	4,5	7,1
Mediana y Grande de 50 a más trabajadores	2,5	1,3	4,7	2,3	1,3	3,9	2,9	1,2	4,6	2,9	0,8	4,3	3,3	1,3	4,7
Independientes	40,8	43,3	36,3	37,3	39,7	33,7	40,8	44,4	37,3	40,9	47,4	36,6	41,3	47,2	37,1
Trabajador familiar no remunerado 10/	24,5	29,5	15,1	24,2	29,3	16,5	21,2	27,5	14,9	18,4	23,3	15,1	19,2	25,4	14,7
Trabajador del hogar	1,5	1,6	1,3	1,7	1,8	1,5	1,8	2,2	1,5	1,5	1,6	1,4	1,4	1,4	1,4

Continúa...

Selva: Perfil de la pobreza, 2005 - 2015

A. Características de la población

Variables e Indicadores	Anual																	
	2010			2011			2012			2013			2014			2015		
	Total	Pobre	No pobre	Total	Pobre	No pobre	Total	Pobre	No pobre	Total	Pobre	No pobre	Total	Pobre	No pobre	Total	Pobre	No pobre
Lugar de consulta																		
Sector Público	27,5	28,6	26,9	23,8	22,4	24,5	21,6	21,6	21,6	23,2	23,7	23,0	23,1	22,6	23,3	23,7	23,4	23,8
Sector Privado	4,6	1,5	6,3	4,4	1,6	5,8	5,3	1,6	7,0	4,6	1,0	6,2	4,0	0,9	5,4	3,3	0,7	4,3
Otros 8/	17,7	11,6	21,1	18,2	10,5	22,1	21,6	14,6	24,8	17,9	11,3	20,8	17,1	11,1	19,8	17,2	9,5	20,3
No buscó atención	51,1	58,7	46,9	45,9	51,6	43,0	44,2	49,9	41,6	38,3	41,1	37,0	39,9	40,1	39,8	36,9	38,9	36,1
Participación en la actividad económica 9/																		
Condición de actividad (%)	**100,0**	**100,0**	**100,0**	**100,0**	**100,0**	**100,0**	**100,0**	**100,0**	**100,0**	**100,0**	**100,0**	**100,0**	**100,0**	**100,0**	**100,0**	**100,0**	**100,0**	**100,0**
PEA	77,9	75,1	79,3	78,2	74,8	79,8	76,6	73,8	77,7	76,1	73,4	77,1	75,7	72,0	77,0	73,8	69,4	75,3
No PEA	22,1	24,9	20,7	21,8	25,2	20,2	23,4	26,2	22,3	23,9	26,6	22,9	24,3	28,0	23,0	26,2	30,6	24,7
Categoría de ocupación (%)	**100,0**	**100,0**	**100,0**	**100,0**	**100,0**	**100,0**	**100,0**	**100,0**	**100,0**	**100,0**	**100,0**	**100,0**	**100,0**	**100,0**	**100,0**	**100,0**	**100,0**	**100,0**
Patrono / empleador	8,3	4,8	10,1	7,5	3,7	9,1	7,0	3,4	8,4	6,3	3,5	7,4	5,8	2,8	6,8	5,0	2,0	6,0
Asalariados 10/	32,7	22,9	37,6	31,9	23,4	35,4	34,6	24,2	38,5	34,9	24,3	38,7	36,2	26,8	39,3	36,3	25,6	39,6
Trabajador independiente	40,2	47,2	36,6	41,6	48,2	38,9	40,9	48,1	38,2	41,3	47,9	38,9	41,2	46,9	39,3	41,6	47,3	39,9
Trabajador familiar no remunerado 11/	17,5	24,0	14,1	17,7	23,7	15,2	15,6	21,8	13,2	16,1	23,6	13,4	15,4	22,5	13,0	15,4	23,4	12,9
Trabajador del hogar	1,4	1,1	1,5	1,3	1,0	1,4	1,9	2,5	1,6	1,4	0,7	1,6	1,4	1,0	1,6	1,6	1,7	1,6
Sector económico (%)	**100,0**	**100,0**	**100,0**	**100,0**	**100,0**	**100,0**	**100,0**	**100,0**	**100,0**	**100,0**	**100,0**	**100,0**	**100,0**	**100,0**	**100,0**	**100,0**	**100,0**	**100,0**
Primario (%) 12/	43,1	67,9	30,6	44,7	68,5	34,9	43,2	67,4	34,0	41,8	66,1	33,3	42,1	67,2	33,8	42,6	69,2	34,5
Secundario (%) 13/	9,5	7,7	10,4	8,7	7,1	9,4	9,0	6,1	10,1	10,7	8,7	11,4	10,0	8,1	10,7	9,3	6,9	10,0
Terciario (%) 14/	47,4	24,4	59,0	46,6	24,4	55,7	47,8	26,4	55,9	47,5	25,3	55,3	47,9	24,7	55,5	48,0	23,9	55,5
Estructura del mercado de Trabajo	**100,0**	**100,0**	**100,0**	**100,0**	**100,0**	**100,0**	**100,0**	**100,0**	**100,0**	**100,0**	**100,0**	**100,0**	**100,0**	**100,0**	**100,0**	**100,0**	**100,0**	**100,0**
Sector Público	9,6	2,3	13,3	9,6	2,6	12,5	10,3	2,6	13,3	10,7	2,3	13,6	10,0	2,4	12,6	10,4	2,8	12,7
Micro Empresa de 2 a 9 trabajadores	21,1	19,3	22,0	20,9	19,0	21,7	20,4	17,9	21,3	20,5	19,0	21,1	21,8	20,1	22,4	21,1	18,8	21,8
Pequeña Empresa de 10 a 49 trabajadores	6,1	4,5	6,9	5,6	4,4	6,1	6,4	5,6	6,8	5,8	4,8	6,2	6,2	5,4	6,4	6,0	4,3	6,5
Mediana y Grande de 50 a más trabajadores	4,1	1,4	5,4	3,2	1,1	4,1	4,2	1,3	5,3	4,4	1,7	5,3	3,9	1,8	4,6	3,9	1,5	4,6
Independientes	40,3	47,3	36,7	41,6	48,2	38,9	41,1	48,2	38,4	41,4	48,0	39,1	41,5	47,0	39,6	41,8	47,5	40,1
Trabajador familiar no remunerado 10/	17,5	24,0	14,2	17,7	23,7	15,2	16,1	22,5	13,6	15,8	23,5	13,1	15,2	22,3	12,9	15,2	23,3	12,7
Trabajador del hogar	1,4	1,1	1,5	1,3	1,0	1,4	1,5	1,9	1,3	1,4	0,7	1,6	1,4	1,0	1,6	1,6	1,7	1,6

Continúa...

Selva: Perfil de la pobreza, 2005 - 2015

A. Características de la población

Variables e Indicadores	Anual														
	2005			2006			2007			2008			2009		
	Total	Pobre	No pobre	Total	Pobre	No pobre	Total	Pobre	No pobre	Total	Pobre	No pobre	Total	Pobre	No pobre
Tamaño de empresa (%)	**100,0**	**100,0**	**100,0**	**100,0**	**100,0**	**100,0**	**100,0**	**100,0**	**100,0**	**100,0**	**100,0**	**100,0**	**100,0**	**100,0**	**100,0**
De 1 a 5 trabajadores	76,6	82,0	66,4	73,9	78,7	66,7	74,8	81,9	67,8	73,1	81,6	67,4	73,5	81,3	67,9
De 6 a 10 trabajadores	9,3	10,3	7,3	10,7	12,4	8,1	9,8	11,1	8,4	9,4	10,7	8,6	9,6	11,6	8,1
De 11 a 50 trabajadores	3,9	3,4	4,8	4,3	4,0	4,9	4,7	3,2	6,1	5,1	3,8	6,0	5,1	3,4	6,3
De 51 y más trabajadores	9,8	4,2	20,5	10,5	4,7	19,5	10,2	3,6	16,8	11,9	3,7	17,4	11,5	3,6	17,1
No especificado	0,5	0,2	1,0	0,5	0,2	0,9	0,5	0,1	0,8	0,5	0,2	0,7	0,4	0,1	0,7
Condición de acceso a sistema de pensiones 15/	**100,0**	**100,0**	**100,0**	**100,0**	**100,0**	**100,0**	**100,0**	**100,0**	**100,0**	**100,0**	**100,0**	**100,0**	**100,0**	**100,0**	**100,0**
Con acceso a sistema de pensiones (%)	**9,2**	**3,0**	**20,6**	**10,6**	**4,0**	**20,7**	**11,6**	**3,9**	**19,1**	**14,9**	**4,7**	**21,6**	**16,1**	**4,2**	**24,5**
Sistema Privado de Pensiones (AFP)	6,6	2,4	14,5	7,7	3,1	14,7	9,0	3,2	14,6	11,9	3,8	17,2	13,0	3,4	19,7
Sistema Nacional de Pensiones Ley 19990	1,1	0,2	2,8	1,2	0,3	2,7	1,4	0,4	2,3	1,9	0,6	2,7	2,0	0,5	3,0
Sistema Nacional de Pensiones Ley 20530	0,6	0,2	1,3	0,8	0,2	1,6	0,6	0,1	1,1	0,5	0,1	0,8	0,6	0,1	1,0
Cuenta con al menos dos pensiones	0,6	0,3	1,1	0,4	0,4	0,5	0,1	0,0	0,2	0,0	0,0	0,0	0,1	0,0	0,1
Otro	0,3	0,0	0,9	0,5	0,1	1,2	0,5	0,1	0,9	0,5	0,1	0,8	0,5	0,1	0,8
No tiene Sistema de Pensiones (%)	**90,8**	**97,0**	**79,4**	**89,4**	**96,0**	**79,3**	**88,4**	**96,1**	**80,9**	**85,1**	**95,3**	**78,4**	**83,9**	**95,8**	**75,5**

Continúa...

Selva: Perfil de la pobreza, 2005 - 2015

A. Características de la población

Conclusión.

Variables e Indicadores	Anual																	
	2010			2011			2012			2013			2014			2015		
	Total	Pobre	No pobre	Total	Pobre	No pobre	Total	Pobre	No pobre	Total	Pobre	No pobre	Total	Pobre	No pobre	Total	Pobre	No pobre
Tamaño de empresa (%)	**100,0**	**100,0**	**100,0**	**100,0**	**100,0**	**100,0**	**100,0**	**100,0**	**100,0**	**100,0**	**100,0**	**100,0**	**100,0**	**100,0**	**100,0**	**100,0**	**100,0**	**100,0**
De 1 a 5 trabajadores	71,4	80,4	66,8	73,7	84,1	69,4	70,3	79,5	66,9	72,2	82,1	68,7	73,0	82,3	70,0	73,4	82,5	70,6
De 6 a 10 trabajadores	9,8	12,5	8,5	8,8	8,9	8,7	9,8	13,0	8,6	8,0	10,2	7,2	8,0	9,5	7,6	7,4	9,8	6,7
De 11 a 50 trabajadores	5,4	3,4	6,4	4,7	3,4	5,2	5,5	3,6	6,1	5,0	3,9	5,4	4,8	3,9	5,1	4,9	3,1	5,4
De 51 y más trabajadores	12,9	3,6	17,7	12,3	3,5	15,9	13,9	3,8	17,7	14,4	3,7	18,2	13,4	4,0	16,5	13,8	4,6	16,6
No especificado	0,4	0,1	0,6	0,5	0,1	0,7	0,6	0,1	0,7	0,3	0,0	0,4	0,7	0,3	0,8	0,6	0,0	0,7
Condición de acceso a sistema de pensiones 15/	**100,0**	**100,0**	**100,0**	**100,0**	**100,0**	**100,0**	**100,0**	**100,0**	**100,0**	**100,0**	**100,0**	**100,0**	**100,0**	**100,0**	**100,0**	**100,0**	**100,0**	**100,0**
Con acceso a sistema de pensiones (%)	**17,8**	**4,9**	**24,3**	**19,2**	**6,0**	**24,5**	**20,2**	**5,2**	**25,8**	**19,9**	**5,6**	**24,9**	**21,2**	**6,6**	**26,0**	**20,8**	**6,1**	**25,2**
Sistema Privado de Pensiones (AFP)	14,1	3,9	19,2	14,6	4,7	18,6	16,0	4,3	20,4	15,8	4,8	19,6	16,4	5,3	20,0	16,4	5,0	19,8
Sistema Nacional de Pensiones Ley 19990	2,5	0,9	3,4	3,3	1,1	4,2	3,1	0,8	4,0	3,3	0,8	4,1	3,7	1,3	4,5	3,4	0,8	4,2
Sistema Nacional de Pensiones Ley 20530	0,7	0,1	0,9	0,7	0,1	0,9	0,4	0,0	0,5	0,3	0,0	0,5	0,5	0,0	0,7	0,4	0,2	0,4
Cuenta con al menos dos pensiones	0,0	0,0	0,1	0,1	0,0	0,2	0,6	0,1	0,8	0,0	0,0	0,0	0,0	0,0	0,0	0,0	0,0	0,0
Otro	0,5	0,1	0,7	0,5	0,0	0,7	0,1	0,0	0,1	0,5	0,0	0,6	0,6	0,0	0,7	0,6	0,0	0,8
No tiene Sistema de Pensiones (%)	**82,2**	**95,1**	**75,7**	**80,8**	**94,0**	**75,5**	**79,8**	**94,8**	**74,2**	**80,1**	**94,4**	**75,1**	**78,8**	**93,4**	**74,0**	**79,2**	**93,9**	**74,8**

1/ Se refiere a la asistencia a educación inicial de la población de 3 a 5 años de edad.
2/ Se refiere a la asistencia a algún grado de educación primaria de la población de 6 a 11 años de edad.
3/ Se refiere a la asistencia a algún año de educación secundaria de la población de 12 a 16 años de edad.
4/ Población de 15 y más años de edad.
5/ Incluye a los que tienen inicial o no tienen nivel de educación alguno.
6/ Incluye Post grado.
7/ Comprende seguro privado de salud, seguro de las Fuerzas Armadas y Policiales,seguro universitario, seguro escolar privado, etc.
8/ Incluye Farmacia o botica, su domicilio, casa de huesero, curandero.
9/ Población de 14 y más años de edad.
10/ Comprende empleados y obreros.
11/ Incluye también los trabajadores no remunerados de otros hogares y a practicantes sin remuneración.
12/ Comprende agricultura, pesca y explotación de minas y cantera.
13/ Comprende manufactura y construcción.
14/ Comprende servicios.
15/ Comprende PEA ocupada o desocupada.

Fuente: Instituto Nacional de Estadística e Informática - Encuesta Nacional de Hogares.

Selva: Perfil de la pobreza, 2005 - 2015

B. Características de los hogares

Variables e Indicadores	Anual														
	2005			2006			2007			2008			2009		
	Total	Pobre	No pobre	Total	Pobre	No pobre	Total	Pobre	No pobre	Total	Pobre	No pobre	Total	Pobre	No pobre
Jefatura de hogar															
Total (%)	**100,0**	**100,0**	**100,0**	**100,0**	**100,0**	**100,0**	**100,0**	**100,0**	**100,0**	**100,0**	**100,0**	**100,0**	**100,0**	**100,0**	**100,0**
Hombre	82,5	84,8	79,0	83,8	86,5	80,4	83,2	86,7	80,0	83,2	85,5	81,8	82,4	86,7	79,7
Mujer	17,5	15,2	21,0	16,2	13,5	19,6	16,8	13,3	20,0	16,8	14,5	18,2	17,6	13,3	20,3
Edad promedio del jefe(a) de hogar (en años)	**45,7**	**45,0**	**46,8**	**45,8**	**45,3**	**46,4**	**45,7**	**44,8**	**46,6**	**46,5**	**45,1**	**47,3**	**46,9**	**46,7**	**47,1**
Composición parental de los hogares															
Hogares con Jefa mujer (%)	**100,0**	**100,0**	**100,0**	**100,0**	**100,0**	**100,0**	**100,0**	**100,0**	**100,0**	**100,0**	**100,0**	**100,0**	**100,0**	**100,0**	**100,0**
Con hijos u otros parientes	65,0	70,4	59,1	65,3	69,2	61,9	66,4	73,6	62,2	65,1	73,0	61,2	60,4	68,3	57,1
Con cónyuge y con hijos	10,4	12,4	8,3	11,2	12,1	10,5	10,1	9,8	10,3	12,8	12,1	13,1	11,5	12,9	11,0
Con cónyuge y sin hijos	1,2	0,9	1,6	1,5	1,0	1,9	0,7	0,4	0,9	1,2	1,5	1,1	1,3	1,4	1,3
Sin cónyuge ni hijos	23,3	16,4	31,0	22,0	17,7	25,7	22,8	16,2	26,6	20,9	13,4	24,6	26,8	17,4	30,6
Hogares con Jefe hombre (%)	**100,0**	**100,0**	**100,0**	**100,0**	**100,0**	**100,0**	**100,0**	**100,0**	**100,0**	**100,0**	**100,0**	**100,0**	**100,0**	**100,0**	**100,0**
Con hijos u otros parientes	5,0	4,6	5,6	3,7	3,5	4,0	3,9	2,5	5,1	4,1	3,1	4,8	4,3	2,5	5,5
Con cónyuge y con hijos	76,3	85,0	61,9	77,1	86,7	64,1	77,6	87,9	68,0	77,6	89,1	70,3	77,7	87,3	71,0
Con cónyuge y sin hijos	8,0	6,1	11,2	8,3	5,8	11,7	8,6	6,1	11,0	9,1	5,3	11,4	9,2	6,4	11,2
Sin cónyuge ni hijos	10,7	4,3	21,3	10,9	3,9	20,2	9,9	3,5	16,0	9,2	2,5	13,4	8,8	3,8	12,3
Estructura demográfica de los hogares															
Total (%)	**100,0**	**100,0**	**100,0**	**100,0**	**100,0**	**100,0**	**100,0**	**100,0**	**100,0**	**100,0**	**100,0**	**100,0**	**100,0**	**100,0**	**100,0**
Con miembros menores de 18 años de edad	**77,6**	**88,5**	**61,1**	**77,4**	**88,8**	**62,9**	**76,9**	**89,2**	**66,1**	**77,4**	**90,5**	**69,4**	**76,1**	**87,1**	**69,1**
Con al menos un(a) niño(a) menor de 12 años	32,1	35,9	26,4	32,7	37,0	27,4	32,1	36,1	28,6	30,1	33,2	28,3	30,4	31,4	29,8
Con al menos un(a) adolescente de 12 a 17 años	11,9	10,2	14,7	11,1	8,3	14,7	11,9	8,3	15,2	13,5	8,4	16,6	13,9	10,2	16,3
Con al menos un(a) niño(a) y al menos un(a) adolescente	33,6	42,4	20,0	33,5	43,6	20,8	32,8	44,8	22,4	33,7	48,9	24,5	31,8	45,5	23,1
Sin ningún miembro menor de 18 años de edad	**22,4**	**11,5**	**38,9**	**22,6**	**11,2**	**37,1**	**23,1**	**10,8**	**33,9**	**22,6**	**9,5**	**30,6**	**23,9**	**12,9**	**30,9**
Promedio de miembros del hogar (Nº de personas)	**4,6**	**5,3**	**3,5**	**4,6**	**5,4**	**3,6**	**4,5**	**5,4**	**3,7**	**4,6**	**5,6**	**3,9**	**4,5**	**5,5**	**3,9**

Continúa...

Selva: Perfil de la pobreza, 2005 - 2015

B. Características de los hogares

Variables e Indicadores	Anual																	
	2010			2011			2012			2013			2014			2015		
	Total	Pobre	No pobre	Total	Pobre	No pobre	Total	Pobre	No pobre	Total	Pobre	No pobre	Total	Pobre	No pobre	Total	Pobre	No pobre
Jefatura de hogar																		
Total (%)	**100,0**	**100,0**	**100,0**	**100,0**	**100,0**	**100,0**	**100,0**	**100,0**	**100,0**	**100,0**	**100,0**	**100,0**	**100,0**	**100,0**	**100,0**	**100,0**	**100,0**	**100,0**
Hombre	81,6	86,8	79,2	81,3	85,2	79,8	80,8	84,1	79,7	80,8	85,6	79,2	79,8	84,4	78,4	78,5	84,1	76,9
Mujer	18,4	13,2	20,8	18,7	14,8	20,2	19,2	15,9	20,3	19,2	14,4	20,8	20,2	15,6	21,6	21,5	15,9	23,1
Edad promedio del jefe(a) de hogar (en años)	**47,7**	**47,2**	**47,9**	**48,7**	**48,0**	**49,0**	**49,1**	**48,3**	**49,3**	**49,6**	**49,2**	**49,8**	**49,6**	**49,0**	**49,8**	**48,8**	**47,8**	**49,1**
Composición parental de los hogares																		
Hogares con Jefa mujer (%)	**100,0**	**100,0**	**100,0**	**100,0**	**100,0**	**100,0**	**100,0**	**100,0**	**100,0**	**100,0**	**100,0**	**100,0**	**100,0**	**100,0**	**100,0**	**100,0**	**100,0**	**100,0**
Con hijos u otros parientes	62,9	65,1	62,3	62,1	65,7	61,1	62,2	66,6	61,0	64,4	73,0	62,5	61,5	71,9	59,2	57,2	62,4	56,2
Con cónyuge y con hijos	10,8	9,8	11,1	11,0	13,1	10,5	9,7	7,5	10,4	9,6	6,8	10,2	12,4	7,6	13,4	15,4	16,5	15,1
Con cónyuge y sin hijos	1,7	0,8	2,0	2,7	2,5	2,7	1,9	1,8	2,0	1,4	0,3	1,6	1,4	0,5	1,6	2,6	4,9	2,1
Sin cónyuge ni hijos	24,6	24,2	24,7	24,2	18,7	25,7	26,1	24,0	26,7	24,6	19,9	25,7	24,7	20,0	25,8	24,8	16,1	26,6
Hogares con Jefe hombre (%)	**100,0**	**100,0**	**100,0**	**100,0**	**100,0**	**100,0**	**100,0**	**100,0**	**100,0**	**100,0**	**100,0**	**100,0**	**100,0**	**100,0**	**100,0**	**100,0**	**100,0**	**100,0**
Con hijos u otros parientes	3,4	2,8	3,7	3,9	2,0	4,6	4,2	3,8	4,3	4,0	3,3	4,2	3,7	2,4	4,1	3,5	2,3	3,9
Con cónyuge y con hijos	78,1	86,8	73,6	75,9	87,4	71,2	74,5	85,1	70,6	75,4	85,2	72,0	74,4	86,3	70,5	75,0	86,8	71,3
Con cónyuge y sin hijos	9,8	6,7	11,3	11,4	6,4	13,4	11,6	7,8	13,0	11,4	8,1	12,6	12,6	8,9	13,9	12,1	8,4	13,3
Sin cónyuge ni hijos	8,7	3,7	11,3	8,9	4,1	10,8	9,8	3,3	12,2	9,2	3,4	11,2	9,3	2,4	11,6	9,4	2,5	11,6
Estructura demográfica de los hogares																		
Total (%)	**100,0**	**100,0**	**100,0**	**100,0**	**100,0**	**100,0**	**100,0**	**100,0**	**100,0**	**100,0**	**100,0**	**100,0**	**100,0**	**100,0**	**100,0**	**100,0**	**100,0**	**100,0**
Con miembros menores de 18 años de edad	**74,5**	**86,5**	**68,8**	**72,5**	**87,8**	**66,8**	**70,6**	**84,5**	**65,8**	**69,1**	**83,6**	**64,3**	**70,3**	**87,6**	**65,0**	**70,5**	**86,8**	**65,8**
Con al menos un(a) niño(a) menor de 12 años	30,5	32,3	29,6	29,9	30,9	29,5	29,5	31,9	28,7	27,1	28,5	26,7	28,6	31,5	27,8	30,3	31,1	30,1
Con al menos un(a) adolescente de 12 a 17 años	13,5	8,5	16,0	12,4	6,9	14,4	12,7	7,7	14,5	14,1	10,6	15,2	13,3	8,4	14,8	11,6	7,3	12,8
Con al menos un(a) niño(a) y al menos un(a) adolescente	30,5	45,8	23,2	30,3	49,9	22,9	28,4	44,9	22,6	27,8	44,5	22,4	28,4	47,7	22,4	28,6	48,4	22,9
Sin ningún miembro menor de 18 años de edad	**25,5**	**13,5**	**31,2**	**27,5**	**12,2**	**33,2**	**29,4**	**15,5**	**34,2**	**30,9**	**16,4**	**35,7**	**29,7**	**12,4**	**35,0**	**29,5**	**13,2**	**34,2**
Promedio de miembros del hogar (Nº de personas)	**4,5**	**5,5**	**4,0**	**4,3**	**5,5**	**3,8**	**4,2**	**5,3**	**3,8**	**4,1**	**5,2**	**3,8**	**4,1**	**5,3**	**3,8**	**4,1**	**5,2**	**3,7**

Selva: Perfil de la pobreza, 2005 - 2015

B. Características de los hogares

Variables e Indicadores	Anual														
	2005			2006			2007			2008			2009		
	Total	Pobre	No pobre	Total	Pobre	No pobre	Total	Pobre	No pobre	Total	Pobre	No pobre	Total	Pobre	No pobre
Tipos de hogar															
Total (%)	**100,0**	**100,0**	**100,0**	**100,0**	**100,0**	**100,0**	**100,0**	**100,0**	**100,0**	**100,0**	**100,0**	**100,0**	**100,0**	**100,0**	**100,0**
Unipersonal 1/	9,3	3,1	18,7	9,3	3,1	17,1	8,8	2,9	13,9	8,1	2,6	11,5	8,5	3,1	11,9
Nuclear 2/	60,5	62,3	57,7	61,1	62,9	58,8	62,1	64,3	60,2	60,7	61,9	60,0	59,7	62,2	58,2
Extendido 3/	21,8	26,0	15,3	21,4	26,6	14,8	20,4	24,9	16,5	23,2	29,0	19,6	24,1	27,9	21,6
Compuesto 4/	4,8	5,6	3,6	4,8	4,7	5,0	5,4	5,7	5,2	5,0	5,0	5,0	4,2	4,3	4,2
Sin núcleo 5/	3,6	3,0	4,7	3,4	2,8	4,2	3,3	2,3	4,2	3,0	1,5	4,0	3,5	2,5	4,1
Acceso del hogar a servicios básicos															
Hogares con agua por red pública (%)	50,8	40,9	65,9	49,1	39,2	61,5	52,3	40,4	62,7	49,6	34,4	58,8	55,7	37,0	67,7
Hogares con red pública de alcantarillado (%) 6/	29,8	17,0	49,3	30,8	17,6	47,4	32,8	17,1	46,5	35,7	17,4	46,7	37,8	15,7	51,9
Hogares con energía eléctrica por red pública (%)	59,4	47,1	78,0	62,3	49,9	77,8	61,5	45,9	75,2	66,0	46,3	78,0	69,9	49,4	83,0
Acceso a las TICs 7/															
Hogares con computadora (%)	3,9	0,2	9,6	4,5	0,4	9,7	6,7	0,9	11,7	9,2	0,6	14,4	11,7	1,4	18,2
Hogares con teléfono por línea (%)	10,5	2,0	23,5	12,8	3,3	24,6	13,5	2,4	23,2	16,3	3,1	24,4	15,7	3,6	23,3
Hogares con internet (%)	0,5	0,0	1,2	1,0	0,0	2,2	1,4	0,0	2,5	2,2	0,0	3,6	2,4	0,0	4,0
Combustible que utilizan los hogares para cocinar los alimentos 8/															
Solo gas 9/	-	-	-	-	-	-	16,6	5,5	26,3	17,0	3,0	25,5	19,1	3,7	29,0
Gas y otro combustible 10/	-	-	-	-	-	-	19,6	11,2	26,9	22,2	11,9	28,4	24,1	14,1	30,5
Solo leña 11/	-	-	-	-	-	-	49,0	72,7	28,4	49,1	77,9	31,6	45,2	75,6	25,9
Otro 12/	-	-	-	-	-	-	9,0	8,6	9,4	7,3	5,4	8,4	6,9	5,0	8,1
Condición de tenencia de la vivienda															
Total (%)															
Alquilada	7,5	4,5	12,0	9,5	6,4	13,2	8,9	6,4	11,2	8,7	4,5	11,2	9,8	4,1	13,4
Propia 13/	80,9	84,5	75,4	77,9	82,2	72,6	77,2	79,4	75,2	78,2	83,9	74,8	76,9	83,5	72,7
Otra forma 14/	11,6	11,0	12,6	12,7	11,4	14,2	13,9	14,2	13,6	13,1	11,5	14,1	13,3	12,4	13,9

Continúa...

Selva: Perfil de la pobreza, 2005 - 2015

B. Características de los hogares

Variables e Indicadores	Anual																	
	2010			2011			2012			2013			2014			2015		
	Total	Pobre	No pobre	Total	Pobre	No pobre	Total	Pobre	No pobre	Total	Pobre	No pobre	Total	Pobre	No pobre	Total	Pobre	No pobre
Tipos de hogar																		
Total (%)	**100,0**	**100,0**	**100,0**	**100,0**	**100,0**	**100,0**	**100,0**	**100,0**	**100,0**	**100,0**	**100,0**	**100,0**	**100,0**	**100,0**	**100,0**	**100,0**	**100,0**	**100,0**
Unipersonal 1/	8,7	3,5	11,2	8,9	4,1	10,7	9,9	3,8	12,0	10,0	4,4	11,9	9,6	3,1	11,6	10,2	3,6	12,1
Nuclear 2/	61,1	61,8	60,7	61,0	57,6	62,3	60,8	60,0	61,1	62,8	62,9	62,8	63,0	63,0	63,0	64,1	66,2	63,4
Extendido 3/	23,1	26,3	21,6	23,1	30,8	20,3	22,7	29,2	20,4	22,0	28,1	20,0	21,9	28,3	19,9	21,0	26,8	19,3
Compuesto 4/	4,2	5,5	3,6	4,1	5,4	3,7	3,5	4,2	3,3	2,6	3,2	2,4	2,7	3,5	2,5	2,3	2,3	2,2
Sin núcleo 5/	2,9	2,9	2,9	2,8	2,1	3,0	3,0	2,8	3,1	2,6	1,5	3,0	2,8	2,0	3,0	2,5	1,0	2,9
Acceso del hogar a servicios básicos																		
Hogares con agua por red pública (%)	57,7	34,9	68,5	54,7	32,3	63,1	61,9	43,2	68,4	65,8	51,4	70,5	68,8	56,3	72,7	71,4	56,3	75,8
Hogares con red pública de alcantarillado (%) 6/	38,9	18,3	48,7	39,2	19,6	46,6	41,4	22,4	48,0	40,2	21,7	46,2	39,2	22,6	44,4	41,5	24,5	46,5
Hogares con energía eléctrica por red pública (%)	71,5	49,5	82,0	75,0	54,9	82,5	77,7	58,3	84,5	80,1	64,6	85,1	80,9	65,4	85,6	83,1	69,1	87,1
Acceso a las TICs 7/																		
Hogares con computadora (%)	13,8	1,3	19,8	14,8	1,6	19,7	17,5	1,2	23,2	18,5	1,6	24,0	18,8	1,7	24,0	18,2	1,3	23,2
Hogares con teléfono por línea (%)	16,2	3,4	22,3	14,4	3,3	18,6	14,0	4,0	17,5	10,9	3,7	13,3	9,4	3,3	11,3	8,0	1,7	9,8
Hogares con internet (%)	3,6	0,0	5,3	4,4	0,2	6,0	5,6	0,1	7,5	6,1	0,3	8,0	7,8	0,6	10,0	8,8	0,3	11,3
Combustible que utilizan los hogares para cocinar los alimentos 8/																		
Solo gas 9/	19,9	4,3	27,3	19,1	3,4	25,0	19,3	4,6	24,5	20,8	5,3	25,8	20,8	5,4	25,6	21,8	7,7	25,9
Gas y otro combustible 10/	27,1	13,9	33,4	30,3	17,5	35,1	33,0	19,7	37,6	35,1	25,9	38,1	37,9	31,5	39,8	40,5	31,7	43,0
Solo leña 11/	41,6	73,9	26,1	36,0	65,4	24,9	30,7	58,1	21,1	26,9	49,4	19,6	24,9	43,9	19,1	23,1	45,2	16,7
Otro 12/	7,4	6,2	7,9	11,0	12,1	10,6	13,1	16,8	11,8	13,4	17,4	12,1	13,1	17,8	11,7	11,3	14,8	10,3
Condición de tenencia de la vivienda																		
Total (%)																		
Alquilada	8,7	3,9	11,0	7,9	3,7	9,5	7,7	4,3	8,9	7,3	4,2	8,3	7,2	3,8	8,3	7,4	3,9	8,5
Propia 13/	78,7	85,8	75,3	80,1	86,7	77,6	79,3	81,9	78,4	80,1	83,6	79,0	80,9	85,3	79,5	81,2	86,4	79,7
Otra forma 14/	12,6	10,3	13,7	12,0	9,6	12,9	13,0	13,8	12,7	12,6	12,2	12,7	11,9	10,9	12,2	11,4	9,7	11,8

Continúa...

Selva: Perfil de la pobreza, 2005 - 2015

B. Características de los hogares

Variables e Indicadores	Anual														
	2005			2006			2007			2008			2009		
	Total	Pobre	No pobre	Total	Pobre	No pobre	Total	Pobre	No pobre	Total	Pobre	No pobre	Total	Pobre	No pobre
Infraestructura física de la vivienda															
Viviendas con piso de material noble (%) 15/	1,4	0,1	3,4	2,3	0,3	4,8	2,5	0,1	4,7	3,3	0,3	5,2	3,5	0,0	5,8
Viviendas con piso de madera (entablados) y otros (%)	19,3	23,3	13,2	16,8	20,7	12,0	20,3	25,0	16,2	19,4	27,5	14,4	20,1	27,6	15,2
Viviendas con piso de cemento (%)	33,6	19,6	55,0	35,7	21,2	53,8	34,7	19,3	48,2	37,0	17,5	49,0	39,2	17,8	53,0
Viviendas con piso de tierra (%)	45,7	57,1	28,3	45,2	57,9	29,4	42,4	55,7	30,9	40,3	54,7	31,4	37,2	54,6	25,9
Viviendas con paredes de material noble (%) 16/	24,4	13,4	41,1	26,5	15,5	40,2	26,8	12,5	39,3	28,1	11,9	38,1	29,8	10,9	41,9
Viviendas con paredes de adobe/tapia (%)	19,7	20,2	19,0	20,6	20,1	21,3	18,6	19,9	17,5	18,5	18,2	18,6	17,0	19,4	15,5
Viviendas con paredes de madera (%)	39,0	43,8	31,7	36,6	41,8	30,2	34,7	38,4	31,4	35,4	40,4	32,3	36,6	41,9	33,2
Viviendas con paredes de material precario (%) 17/	16,9	22,6	8,2	16,2	22,5	8,3	19,9	29,2	11,7	18,0	29,5	10,9	16,6	27,8	9,4
Viviendas con techo de concreto (%)	6,1	1,9	12,4	7,7	3,3	13,2	7,9	3,2	11,9	8,9	2,3	12,9	9,5	1,9	14,4
Viviendas con techo de teja, calamina (%)	71,8	67,9	77,7	71,4	67,4	76,4	67,8	61,7	73,1	69,7	61,1	75,0	70,0	61,2	75,7
Viviendas con techo de material precario (%) 18/	22,2	30,2	9,9	20,9	29,4	10,3	24,3	35,0	15,0	21,4	36,6	12,1	20,5	36,9	10,0
Ingresos y gastos															
Número de perceptores de ingresos (%)	**100,0**	**100,0**	**100,0**	**100,0**	**100,0**	**100,0**	**100,0**	**100,0**	**100,0**	**100,0**	**100,0**	**100,0**	**100,0**	**100,0**	**100,0**
Con 1 perceptor	47,7	49,4	45,2	45,7	48,6	42,2	41,5	45,8	37,7	34,6	38,4	32,3	34,6	38,6	32,1
Con 2 perceptores	31,7	30,8	33,0	33,2	30,8	36,3	33,5	30,3	36,3	34,8	33,2	35,8	34,6	32,9	35,8
Con 3 y más perceptores	20,1	19,4	21,3	20,4	20,1	20,7	24,7	23,5	25,7	30,3	28,0	31,7	30,5	28,4	31,9
Sin perceptor de ingreso	0,5	0,5	0,4	0,7	0,6	0,9	0,3	0,4	0,2	0,3	0,4	0,3	0,2	0,2	0,2
Ingreso per cápita mensual (nuevos soles)	217,0	122,0	440,1	251,2	132,3	476,5	316,4	147,8	529,3	367,7	162,4	545,7	391,2	165,8	591,6
Gasto per cápita mensual (nuevos soles)	192,8	118,8	366,7	211,2	122,6	379,2	253,2	131,9	406,4	295,5	138,0	432,0	296,7	136,1	439,5

Continúa...

Selva: Perfil de la pobreza, 2005 - 2015

B. Características de los hogares

Conclusión.

Variables e Indicadores	Anual																	
	2010			2011			2012			2013			2014			2015		
	Total	Pobre	No pobre	Total	Pobre	No pobre	Total	Pobre	No pobre	Total	Pobre	No pobre	Total	Pobre	No pobre	Total	Pobre	No pobre
Infraestructura física de la vivienda																		
Viviendas con piso de material noble (%) 15/	3,9	0,1	5,7	4,2	0,4	5,6	4,9	0,3	6,5	4,3	0,3	5,6	4,6	0,3	6,0	4,6	0,1	5,9
Viviendas con piso de madera (entablados) y otros (%)	20,7	29,4	16,5	19,2	29,2	15,4	18,8	26,6	16,1	18,7	25,7	16,4	18,0	24,7	16,0	18,6	24,7	16,9
Viviendas con piso de cemento (%)	39,4	15,9	50,7	40,3	18,8	48,4	41,5	19,1	49,4	41,9	19,9	49,2	42,1	18,1	49,5	43,6	21,9	49,9
Viviendas con piso de tierra (%)	36,0	54,6	27,1	36,4	51,6	30,6	34,8	54,0	27,9	35,1	54,1	28,9	35,2	56,9	28,5	33,2	53,3	27,3
Viviendas con paredes de material noble (%) 16/	30,3	11,2	39,5	30,1	12,9	36,6	32,1	11,7	39,3	31,8	13,4	37,9	31,7	11,4	37,9	31,1	11,6	36,8
Viviendas con paredes de adobe/tapia (%)	17,9	19,7	17,0	16,7	18,4	16,0	17,0	23,5	14,7	15,9	21,9	13,9	15,8	22,3	13,8	16,2	23,2	14,2
Viviendas con paredes de madera (%)	37,3	43,1	34,5	38,7	44,7	36,4	38,2	42,9	36,5	40,3	45,6	38,5	39,9	46,2	38,0	40,9	45,8	39,4
Viviendas con paredes de material precario (%) 17/	14,5	26,1	9,0	14,5	24,0	10,9	12,7	22,0	9,5	12,1	19,1	9,7	12,6	20,2	10,3	11,8	19,5	9,6
Viviendas con techo de concreto (%)	9,6	1,8	13,4	10,1	2,6	12,9	10,4	2,3	13,3	9,6	2,2	12,1	9,5	1,7	12,0	8,4	1,6	10,4
Viviendas con techo de teja, calamina (%)	70,4	59,5	75,7	71,9	63,2	75,3	73,8	67,2	76,2	77,4	73,3	78,7	79,3	77,6	79,8	81,2	79,2	81,7
Viviendas con techo de material precario (%) 18/	19,9	38,7	10,9	18,0	34,2	11,8	15,8	30,5	10,5	13,0	24,5	9,2	11,2	20,7	8,3	10,4	19,1	7,8
Ingresos y gastos																		
Número de perceptores de ingresos (%)	**100,0**	**100,0**	**100,0**	**100,0**	**100,0**	**100,0**	**100,0**	**100,0**	**100,0**	**100,0**	**100,0**	**100,0**	**100,0**	**100,0**	**100,0**	**100,0**	**100,0**	**100,0**
Con 1 perceptor	30,4	34,0	28,6	30,8	34,4	29,5	31,3	34,9	30,0	30,6	33,4	29,7	29,5	29,9	29,4	31,8	30,3	32,2
Con 2 perceptores	34,5	33,0	35,2	37,0	33,3	38,4	37,4	35,9	37,9	37,9	36,5	38,4	38,5	39,5	38,2	40,1	42,9	39,2
Con 3 y más perceptores	34,9	32,6	36,0	32,1	32,2	32,0	31,0	28,7	31,8	31,1	29,5	31,7	31,7	30,5	32,1	27,9	26,4	28,3
Sin perceptor de ingreso	0,3	0,3	0,2	0,1	0,1	0,1	0,3	0,5	0,3	0,3	0,6	0,2	0,2	0,2	0,3	0,3	0,4	0,2
Ingreso per cápita mensual (nuevos soles)	436,9	178,4	608,0	495,0	206,7	651,7	530,6	208,6	685,5	538,6	206,2	689,0	538,0	219,6	677,2	558,9	214,2	699,1
Gasto per cápita mensual (nuevos soles)	334,3	144,8	459,7	370,1	160,1	484,3	400,7	168,5	512,5	416,2	174,8	525,4	430,5	184,6	538,0	444,3	186,8	549,0

1/ Hogar unipersonal es aquel que está constituido por una sola persona.
2/ Hogares nucleares son aquellos conformados por el jefe(a) de hogar y su cónyuge con hijos o sin hijos o sólo jefe(a) con hijos(as).
3/ Hogares extendidos son aquellos hogares nucleares más otros parientes.
4/ Hogares compuestos son aquellos hogares nucleares o extendidos más otros no parientes (excluidos los trabajadores domésticos).
5/ Hogares sin núcleo, son aquellos conformados por jefe(a) sin cónyuge ni hijos, pero pueden haber otras relaciones de parentesco.
6/ Comprende red pública dentro de la vivienda y red pública fuera de la vivienda pero dentro del edificio. En el área rural además incluye pozo séptico.
7/ Se refiere al acceso a las tecnologías de información y comunicaciones.
8/ Incluye gas natural a partir del año 2007.
9/ Incluye GLP y gas natural.
10/ Además del gas (GLP y Natural) usan leña, carbón, electricidad y Kerosene.
11/ Incluye también ramas secas, tusa de maíz, etc.
12/ Son hogares que utilizán Carbon o kerosene o más de un combustible contaminante para cocinar los alimentos.
13/ Comprende a la vivienda propia totalmente pagada, propia por invasión, propia comprándola a plazos.
14/ Comprende a la vivienda cedida por el centro de trabajo, cedida por otro hogar o institución u otra forma de tenencia.
15/ Comprende a las viviendas con piso predominante de parquet o madera pulida, láminas asfálticas, vinilicos o similares, losetas, terrazos o similares.
16/ Comprende a las viviendas con material predominante en las paredes de ladrillo o bloque de cemento, piedra o sillar con cal o cemento.
17/ Viviendas con paredes que predominan material precario: quincha, piedra con barro, estera, otro material.
18/ Viviendas con techo de material precario: madera, caña o estera con torta de barro, estera, paja, hojas de palmera, otro material.

Fuente: Instituto Nacional de Estadística e Informática - Encuesta Nacional de Hogares.

Selva urbana: Perfil de la pobreza, 2005 - 2015

A. Características de la población

Variables e Indicadores	Anual														
	2005			2006			2007			2008			2009		
	Total	Pobre	No pobre	Total	Pobre	No pobre	Total	Pobre	No pobre	Total	Pobre	No pobre	Total	Pobre	No pobre
Educación															
Tasa de matrícula escolar															
De 3 a 5 años de edad (%)	61,3	54,9	74,3	59,2	53,7	68,7	63,0	55,2	72,4	66,5	55,2	74,8	64,8	51,0	74,8
De 6 a 11 años de edad (%)	92,0	91,6	92,9	94,9	94,7	95,3	92,6	92,6	92,6	95,5	94,9	96,0	95,0	94,1	95,6
De 12 a 16 años de edad (%)	75,9	71,6	84,6	77,4	72,0	84,2	74,4	65,2	83,2	75,7	66,3	81,8	75,1	63,2	83,0
Tasa de asistencia escolar															
Educación inicial (%) 1/	57,3	52,2	67,9	56,2	50,9	65,6	61,1	53,7	70,1	65,0	54,2	73,0	62,3	46,8	73,6
Educación primaria (%) 2/	91,1	90,2	92,9	94,5	94,0	95,3	92,2	92,0	92,4	94,9	93,8	95,7	94,6	93,0	95,6
Educación secundaria (%) 3/	75,9	71,6	84,6	77,4	72,0	84,2	74,4	65,2	83,2	75,7	66,3	81,8	75,1	63,2	83,0
Nivel de educación alcanzado (%) 4/															
Primaria 5/	29,5	39,2	18,3	28,2	39,3	16,9	28,9	43,9	19,3	27,2	44,6	20,3	27,8	48,7	19,3
Secundaria	49,1	50,5	47,5	48,5	49,9	47,0	47,9	47,1	48,3	47,8	47,9	47,8	46,6	43,9	47,7
Superior 6/	21,4	10,3	34,1	23,4	10,8	36,2	23,3	9,0	32,4	24,9	7,4	31,9	25,6	7,4	33,0
Promedio de años de estudio (en años) 4/	**9,4**	**8,3**	**10,7**	**9,6**	**8,3**	**10,8**	**9,5**	**8,0**	**10,4**	**9,6**	**7,8**	**10,3**	**9,6**	**7,7**	**10,4**
Distribución % de la población, según años de estudio alcanzado 4/															
Con menos de 3 años de estudio	9,1	13,6	3,8	8,6	12,9	4,1	8,6	14,5	4,8	8,9	15,8	6,1	8,5	16,0	5,4
Con 4 a 6 años de estudio	20,5	25,6	14,6	19,7	26,4	12,8	20,3	29,3	14,5	18,4	28,8	14,3	19,5	32,7	14,0
Con 7 a 11 años de estudio	49,2	50,5	47,7	48,6	50,0	47,2	48,0	47,1	48,5	48,0	47,9	48,0	46,9	43,9	48,1
Con 12 y más años de estudio	21,2	10,3	33,8	23,2	10,8	35,8	23,1	9,0	32,1	24,7	7,4	31,6	25,1	7,4	32,5
Acceso a la salud															
Condición de tenencia de seguro de salud	**100,0**	**100,0**	**100,0**	**100,0**	**100,0**	**100,0**	**100,0**	**100,0**	**100,0**	**100,0**	**100,0**	**100,0**	**100,0**	**100,0**	**100,0**
Con seguro de salud (%)	**35,6**	**29,1**	**44,6**	**39,1**	**36,2**	**42,5**	**39,5**	**35,9**	**42,4**	**54,3**	**58,0**	**52,5**	**62,9**	**67,4**	**60,8**
Únicamente SIS	15,1	20,1	8,1	19,5	27,1	10,4	19,7	29,4	12,0	32,1	51,2	22,9	40,6	61,7	30,3
Únicamente EsSalud	18,2	8,8	31,5	16,9	8,3	27,2	16,5	5,8	24,8	18,0	5,9	24,0	18,7	4,7	25,6
Con SIS y EsSalud	0,2	0,0	0,4	0,2	0,2	0,3	0,3	0,3	0,2	0,4	0,3	0,5	0,4	0,3	0,4
Con otros seguros de salud 7/	2,0	0,2	4,6	2,4	0,6	4,6	3,1	0,3	5,4	3,7	0,6	5,2	3,2	0,7	4,5
Sin seguro de salud (%)	**64,4**	**70,9**	**55,4**	**60,9**	**63,8**	**57,5**	**60,5**	**64,1**	**57,6**	**45,7**	**42,0**	**47,5**	**37,1**	**32,6**	**39,2**

Continúa...

Selva urbana: Perfil de la pobreza, 2005 - 2015

A. Características de la población

Variables e Indicadores	Anual																	
	2010			2011			2012			2013			2014			2015		
	Total	Pobre	No pobre	Total	Pobre	No pobre	Total	Pobre	No pobre	Total	Pobre	No pobre	Total	Pobre	No pobre	Total	Pobre	No pobre
Educación																		
Tasa de matrícula escolar																		
De 3 a 5 años de edad (%)	68,1	59,1	72,7	67,4	57,6	73,1	65,1	53,6	69,5	71,7	61,9	77,0	68,9	62,5	72,2	78,2	73,7	80,1
De 6 a 11 años de edad (%)	95,1	94,6	95,3	93,0	92,3	93,3	94,3	94,0	94,5	92,1	92,7	91,9	92,6	93,2	92,3	91,0	91,3	91,0
De 12 a 16 años de edad (%)	76,1	64,0	81,9	76,8	64,0	83,5	81,5	70,7	85,6	80,7	69,8	84,7	84,3	82,6	84,9	83,7	79,8	84,9
Tasa de asistencia escolar																		
Educación inicial (%) 1/	65,4	56,4	69,9	65,2	56,2	70,4	60,9	43,2	67,8	69,0	60,7	73,5	67,1	59,0	71,1	76,7	71,8	78,7
Educación primaria (%) 2/	94,2	93,0	95,0	91,2	88,2	92,8	91,4	87,6	93,1	92,0	92,2	91,9	92,5	92,9	92,3	90,8	90,7	90,8
Educación secundaria (%) 3/	76,1	64,0	81,9	76,8	64,0	83,5	78,4	64,3	83,7	79,4	69,0	83,2	83,0	81,9	83,4	83,0	79,8	84,0
Nivel de educación alcanzado (%) 4/																		
Primaria 5/	25,8	43,6	20,4	27,1	45,5	21,8	24,0	42,3	19,5	25,9	44,3	21,5	27,2	46,6	22,5	26,6	46,4	22,4
Secundaria	46,1	47,6	45,7	46,2	47,0	46,0	47,3	50,4	46,5	46,1	47,2	45,8	45,8	46,9	45,5	46,9	45,3	47,3
Superior 6/	28,1	8,8	33,9	26,7	7,5	32,2	28,8	7,2	34,0	28,0	8,5	32,7	27,1	6,5	32,0	26,5	8,4	30,4
Promedio de años de estudio (en años) 4/	**9,9**	**7,9**	**10,4**	**9,8**	**7,8**	**10,3**	**10,0**	**7,9**	**10,5**	**9,6**	**7,4**	**10,1**	**9,8**	**7,7**	**10,2**	**9,8**	**7,7**	**10,3**
Distribución % de la población, según años de estudio alcanzado 4/																		
Con menos de 3 años de estudio	7,4	14,3	5,3	8,3	16,8	5,8	7,1	15,2	5,1	7,7	14,6	6,0	8,6	16,4	6,7	8,7	17,6	6,7
Con 4 a 6 años de estudio	18,6	29,4	15,2	19,0	28,8	16,1	17,1	27,2	14,6	18,4	29,7	15,6	18,7	30,2	16,0	17,9	28,8	15,6
Con 7 a 11 años de estudio	46,5	47,7	46,2	46,5	47,1	46,3	47,6	50,4	46,9	46,4	47,2	46,2	46,1	46,9	45,9	46,9	45,3	47,3
Con 12 y más años de estudio	27,5	8,7	33,3	26,3	7,3	31,8	28,2	7,2	33,4	27,5	8,4	32,2	26,6	6,5	31,4	26,5	8,4	30,4
Acceso a la salud																		
Condición de tenencia de seguro de salud	**100,0**	**100,0**	**100,0**	**100,0**	**100,0**	**100,0**	**100,0**	**100,0**	**100,0**	**100,0**	**100,0**	**100,0**	**100,0**	**100,0**	**100,0**	**100,0**	**100,0**	**100,0**
Con seguro de salud (%)	**68,1**	**75,1**	**65,5**	**68,4**	**74,6**	**66,3**	**62,1**	**65,8**	**61,1**	**66,2**	**68,9**	**65,3**	**71,8**	**79,8**	**69,5**	**77,3**	**85,2**	**75,2**
Únicamente SIS	43,3	68,5	33,9	44,3	67,5	36,1	36,1	60,4	29,0	41,5	63,5	35,0	48,0	73,8	40,5	53,5	78,8	46,8
Únicamente EsSalud	20,7	5,7	26,3	20,5	6,3	25,4	22,2	5,0	27,2	20,9	5,0	25,6	21,1	5,8	25,6	20,9	6,3	24,8
Con SIS y EsSalud	0,3	0,4	0,2	0,2	0,0	0,3	0,0	0,0	0,1	0,0	0,0	0,0	0,0	0,0	0,0	0,1	0,0	0,1
Con otros seguros de salud 7/	3,8	0,5	5,0	3,4	0,7	4,4	3,8	0,4	4,8	3,7	0,4	4,7	2,7	0,2	3,4	2,8	0,2	3,5
Sin seguro de salud (%)	**31,9**	**24,9**	**34,5**	**31,6**	**25,4**	**33,7**	**37,9**	**34,2**	**38,9**	**33,8**	**31,1**	**34,7**	**28,2**	**20,2**	**30,5**	**22,7**	**14,8**	**24,8**

Continúa...

Selva urbana: Perfil de la pobreza, 2005 - 2015

A. Características de la población

Variables e Indicadores	Anual														
	2005			2006			2007			2008			2009		
	Total	Pobre	No pobre	Total	Pobre	No pobre	Total	Pobre	No pobre	Total	Pobre	No pobre	Total	Pobre	No pobre
Lugar de consulta															
Sector Público	25,3	23,6	27,2	22,0	19,4	24,6	24,1	22,7	25,2	23,8	22,7	24,3	26,4	26,3	26,4
Sector Privado	4,5	2,6	6,8	4,3	2,7	6,0	5,9	3,1	8,0	5,1	1,5	6,9	5,7	2,4	7,3
Otros 8/	12,3	10,6	14,3	14,6	11,5	17,8	17,0	15,5	18,1	18,4	13,3	20,9	20,7	16,7	22,5
No buscó atención	58,5	63,6	52,5	59,7	66,6	52,3	54,1	59,3	50,2	53,6	62,8	49,1	48,4	55,1	45,3
Participación en la actividad económica 9/															
Condición de actividad (%)	**100,0**	**100,0**	**100,0**	**100,0**	**100,0**	**100,0**	**100,0**	**100,0**	**100,0**	**100,0**	**100,0**	**100,0**	**100,0**	**100,0**	**100,0**
PEA	71,3	69,0	74,1	71,5	69,1	74,0	75,0	70,3	78,1	76,6	72,8	78,1	75,1	70,8	76,9
No PEA	28,7	31,0	25,9	28,5	30,9	26,0	25,0	29,7	21,9	23,4	27,2	21,9	24,9	29,2	23,1
Categoría de ocupación (%)	**100,0**	**100,0**	**100,0**	**100,0**	**100,0**	**100,0**	**100,0**	**100,0**	**100,0**	**100,0**	**100,0**	**100,0**	**100,0**	**100,0**	**100,0**
Patrono / empleador	7,2	4,1	10,6	7,8	5,0	10,4	7,4	3,9	9,4	7,6	3,8	9,0	8,0	4,4	9,4
Asalariados 10/	37,1	32,2	42,4	40,5	37,4	43,4	37,6	30,5	41,8	39,8	32,5	42,5	39,9	32,2	42,7
Trabajador independiente	39,0	44,4	33,2	35,3	38,9	31,8	39,9	46,5	36,0	38,9	48,2	35,5	39,7	50,3	35,7
Trabajador familiar no remunerado 11/	14,3	16,3	12,1	13,9	15,4	12,4	12,6	15,2	11,1	11,7	12,6	11,4	10,5	10,8	10,5
Trabajador del hogar	2,4	3,0	1,7	2,5	3,2	1,9	2,5	3,9	1,7	2,0	2,8	1,6	1,9	2,2	1,7
Sector económico (%)										**100,0**	**100,0**	**100,0**	**100,0**	**100,0**	**100,0**
Primario (%) 12/	-	-	-	-	-	-	-	-	-	18,2	33,3	12,6	19,1	35,9	12,8
Secundario (%) 13/	-	-	-	-	-	-	-	-	-	13,8	15,4	13,2	12,6	12,0	12,8
Terciario (%) 14/	-	-	-	-	-	-	-	-	-	68,0	51,4	74,2	68,3	52,0	74,4
Estructura del mercado de Trabajo	**100,0**	**100,0**	**100,0**	**100,0**	**100,0**	**100,0**	**100,0**	**100,0**	**100,0**	**100,0**	**100,0**	**100,0**	**100,0**	**100,0**	**100,0**
Sector Público	13,0	6,3	20,4	14,2	7,3	20,7	12,8	4,4	17,7	14,2	5,4	17,5	13,3	4,9	16,5
Micro Empresa de 2 a 9 trabajadores	20,6	20,9	20,4	22,6	23,7	21,6	20,6	21,1	20,2	22,2	23,1	21,9	21,3	21,6	21,1
Pequeña Empresa de 10 a 49 trabajadores	6,3	6,8	5,9	7,6	9,0	6,4	7,0	6,1	7,5	6,0	6,2	6,0	7,9	7,2	8,2
Mediana y Grande de 50 a más trabajadores	4,2	2,2	6,4	3,7	2,4	5,0	4,5	2,6	5,7	4,6	1,5	5,8	5,0	2,7	5,8
Independientes	39,1	44,4	33,2	35,3	39,0	31,9	40,0	46,6	36,1	39,2	48,4	35,7	40,0	50,5	36,0
Trabajador familiar no remunerado 10/	14,3	16,4	12,1	13,9	15,5	12,5	12,7	15,3	11,2	11,8	12,7	11,4	10,6	10,8	10,5
Trabajador del hogar	2,4	3,0	1,7	2,5	3,2	1,9	2,5	3,9	1,7	2,0	2,8	1,7	1,9	2,2	1,8

Continúa...

Selva urbana: Perfil de la pobreza, 2005 - 2015

A. Características de la población

Variables e Indicadores	Anual																	
	2010			2011			2012			2013			2014			2015		
	Total	Pobre	No pobre	Total	Pobre	No pobre	Total	Pobre	No pobre	Total	Pobre	No pobre	Total	Pobre	No pobre	Total	Pobre	No pobre
Lugar de consulta																		
Sector Público	24,2	23,9	24,3	22,4	20,5	23,1	20,3	20,2	20,4	21,7	22,0	21,6	20,3	19,2	20,6	22,7	22,4	22,8
Sector Privado	5,9	1,9	7,3	5,1	2,0	6,1	6,4	2,1	7,6	5,6	1,6	6,8	5,1	1,0	6,4	4,1	1,2	4,9
Otros 8/	22,5	17,1	24,4	23,4	16,4	25,7	27,0	21,6	28,5	22,9	18,4	24,3	22,1	16,5	23,7	22,0	14,4	24,0
No buscó atención	48,5	57,5	45,3	43,9	50,3	41,7	40,7	46,5	39,0	36,6	39,5	35,7	39,1	39,6	38,9	35,6	35,9	35,6
Participación en la actividad económica 9/																		
Condición de actividad (%)	**100,0**	**100,0**	**100,0**	**100,0**	**100,0**	**100,0**	**100,0**	**100,0**	**100,0**	**100,0**	**100,0**	**100,0**	**100,0**	**100,0**	**100,0**	**100,0**	**100,0**	**100,0**
PEA	76,4	71,6	78,0	77,0	71,7	78,6	75,3	71,8	76,1	76,0	73,1	76,7	74,9	67,8	76,6	72,9	65,1	74,7
No PEA	23,6	28,4	22,0	23,0	28,3	21,4	24,7	28,2	23,9	24,0	26,9	23,3	25,1	32,2	23,4	27,1	34,9	25,3
Categoría de ocupación (%)	**100,0**	**100,0**	**100,0**	**100,0**	**100,0**	**100,0**	**100,0**	**100,0**	**100,0**	**100,0**	**100,0**	**100,0**	**100,0**	**100,0**	**100,0**	**100,0**	**100,0**	**100,0**
Patrono / empleador	8,0	4,7	8,9	7,4	3,9	8,3	7,1	2,7	8,2	6,4	4,3	6,9	6,1	2,7	6,9	5,2	1,6	5,9
Asalariados 10/	41,0	31,0	43,9	40,5	34,3	42,2	43,2	33,3	45,4	43,6	35,5	45,4	45,0	39,6	46,1	45,0	35,9	46,8
Trabajador independiente	38,2	49,3	35,1	39,6	48,0	37,4	38,5	48,9	36,1	38,3	45,9	36,6	37,9	45,6	36,3	38,2	46,3	36,7
Trabajador familiar no remunerado 11/	10,9	12,5	10,4	10,7	12,1	10,3	8,8	10,8	8,3	10,0	13,3	9,2	9,2	10,5	9,0	9,3	12,8	8,7
Trabajador del hogar	1,9	2,4	1,8	1,8	1,7	1,9	2,4	4,2	2,0	1,7	0,9	1,9	1,7	1,6	1,7	2,2	3,4	1,9
Sector económico (%)	**100,0**	**100,0**	**100,0**	**100,0**	**100,0**	**100,0**	**100,0**	**100,0**	**100,0**	**100,0**	**100,0**	**100,0**	**100,0**	**100,0**	**100,0**	**100,0**	**100,0**	**100,0**
Primario (%) 12/	16,8	33,3	12,1	20,5	41,0	15,1	18,6	37,7	14,2	18,5	37,5	14,1	19,5	41,4	14,8	19,6	41,3	15,5
Secundario (%) 13/	13,4	15,1	12,9	12,2	13,0	12,0	12,9	10,8	13,4	14,6	15,6	14,4	13,8	14,3	13,6	12,8	13,0	12,8
Terciario (%) 14/	69,8	51,6	75,0	67,3	46,0	72,9	68,5	51,5	72,5	66,8	46,8	71,5	66,8	44,4	71,5	67,6	45,7	71,8
Estructura del mercado de Trabajo	**100,0**	**100,0**	**100,0**	**100,0**	**100,0**	**100,0**	**100,0**	**100,0**	**100,0**	**100,0**	**100,0**	**100,0**	**100,0**	**100,0**	**100,0**	**100,0**	**100,0**	**100,0**
Sector Público	14,7	4,4	17,7	14,5	5,0	16,9	15,2	4,8	17,6	14,8	3,8	17,4	14,3	4,4	16,5	14,7	5,0	16,6
Micro Empresa de 2 a 9 trabajadores	20,6	22,2	20,1	21,8	25,1	20,9	21,5	22,2	21,3	21,9	25,5	21,1	23,5	26,1	23,0	22,9	23,4	22,8
Pequeña Empresa de 10 a 49 trabajadores	7,2	6,3	7,5	6,7	5,7	6,9	7,1	7,0	7,1	7,3	7,9	7,2	7,4	8,1	7,3	7,2	5,5	7,5
Mediana y Grande de 50 a más trabajadores	6,3	2,8	7,3	4,8	2,3	5,5	6,2	1,9	7,2	6,0	2,9	6,8	5,6	3,6	6,0	5,4	2,8	5,9
Independientes	38,3	49,4	35,2	39,7	48,0	37,5	38,8	49,1	36,4	38,5	45,9	36,8	38,3	45,8	36,7	38,5	46,9	36,9
Trabajador familiar no remunerado 10/	10,9	12,5	10,5	10,7	12,1	10,3	9,4	11,7	8,9	9,7	13,1	8,9	9,1	10,5	8,8	9,1	12,9	8,4
Trabajador del hogar	1,9	2,4	1,8	1,8	1,7	1,9	1,9	3,3	1,5	1,7	0,9	1,9	1,7	1,6	1,7	2,2	3,4	1,9

Continúa...

Selva urbana: Perfil de la pobreza, 2005 - 2015

A. Características de la población

Variables e Indicadores	Anual														
	2005			2006			2007			2008			2009		
	Total	Pobre	No pobre	Total	Pobre	No pobre	Total	Pobre	No pobre	Total	Pobre	No pobre	Total	Pobre	No pobre
Tamaño de empresa (%)	**100,0**	**100,0**	**100,0**	**100,0**	**100,0**	**100,0**	**100,0**	**100,0**	**100,0**	**100,0**	**100,0**	**100,0**	**100,0**	**100,0**	**100,0**
De 1 a 5 trabajadores	71,1	80,4	60,9	68,3	75,0	62,1	69,5	79,8	63,5	68,7	80,8	64,3	67,6	80,7	62,6
De 6 a 10 trabajadores	6,9	6,1	7,7	8,0	9,5	6,7	7,5	8,6	6,8	6,5	7,1	6,3	7,0	6,8	7,1
De 11 a 50 trabajadores	5,3	5,4	5,1	5,8	5,8	5,7	5,8	4,5	6,6	5,9	5,2	6,1	6,9	5,2	7,5
De 51 y más trabajadores	15,9	7,8	24,8	17,1	9,4	24,4	16,3	6,9	21,9	18,1	6,7	22,4	17,8	7,3	21,8
No especificado	0,9	0,3	1,5	0,7	0,4	1,1	0,8	0,2	1,2	0,8	0,2	0,9	0,7	0,1	0,9
Condición de acceso a sistema de pensiones 15/	**100,0**	**100,0**	**100,0**	**100,0**	**100,0**	**100,0**	**100,0**	**100,0**	**100,0**	**100,0**	**100,0**	**100,0**	**100,0**	**100,0**	**100,0**
Con acceso a sistema de pensiones (%)	**15,2**	**5,9**	**25,3**	**17,2**	**8,0**	**26,0**	**19,0**	**8,3**	**25,3**	**22,6**	**8,5**	**27,9**	**25,3**	**8,1**	**31,8**
Sistema Privado de Pensiones (AFP)	11,1	4,8	18,1	12,7	6,1	19,1	14,9	7,1	19,5	18,5	7,4	22,7	20,5	7,0	25,6
Sistema Nacional de Pensiones Ley 19990	1,4	0,2	2,7	1,7	0,5	2,8	2,0	0,8	2,7	2,3	0,6	2,9	2,9	0,6	3,7
Sistema Nacional de Pensiones Ley 20530	1,0	0,3	1,7	1,3	0,4	2,2	1,0	0,2	1,5	0,8	0,3	1,0	1,0	0,1	1,3
Cuenta con al menos dos pensiones	1,1	0,7	1,5	0,8	0,9	0,6	0,2	0,1	0,3	0,0	0,0	0,0	0,1	0,0	0,1
Otro	0,6	0,0	1,2	0,7	0,2	1,3	0,9	0,2	1,3	0,9	0,2	1,2	0,9	0,4	1,1
No tiene Sistema de Pensiones (%)	**84,8**	**94,1**	**74,7**	**82,8**	**92,0**	**74,0**	**81,0**	**91,7**	**74,7**	**77,4**	**91,5**	**72,1**	**74,7**	**91,9**	**68,2**

Continúa...

Selva urbana: Perfil de la pobreza, 2005 - 2015

A. Características de la población

Conclusión.

Variables e Indicadores	Anual																	
	2010			2011			2012			2013			2014			2015		
	Total	Pobre	No pobre	Total	Pobre	No pobre	Total	Pobre	No pobre	Total	Pobre	No pobre	Total	Pobre	No pobre	Total	Pobre	No pobre
Tamaño de empresa (%)	**100,0**	**100,0**	**100,0**	**100,0**	**100,0**	**100,0**	**100,0**	**100,0**	**100,0**	**100,0**	**100,0**	**100,0**	**100,0**	**100,0**	**100,0**	**100,0**	**100,0**	**100,0**
De 1 a 5 trabajadores	66,4	81,9	62,0	67,7	79,5	64,5	64,7	79,2	61,3	66,1	80,1	62,8	66,6	78,9	64,0	67,0	80,9	64,3
De 6 a 10 trabajadores	6,6	5,7	6,9	7,5	8,9	7,1	8,1	10,4	7,6	6,8	6,8	6,9	7,1	6,4	7,2	6,8	5,9	6,9
De 11 a 50 trabajadores	6,5	5,6	6,7	5,6	4,4	6,0	5,9	3,4	6,4	6,6	6,9	6,5	6,1	6,7	6,0	5,9	4,5	6,2
De 51 y más trabajadores	19,8	6,7	23,5	18,3	7,1	21,3	20,4	6,6	23,6	20,0	6,2	23,2	19,1	7,6	21,5	19,4	8,7	21,5
No especificado	0,7	0,1	0,9	0,9	0,1	1,1	0,9	0,3	1,1	0,5	0,0	0,6	1,1	0,5	1,2	0,9	0,0	1,0
Condición de acceso a sistema de pensiones 15/	**100,0**	**100,0**	**100,0**	**100,0**	**100,0**	**100,0**	**100,0**	**100,0**	**100,0**	**100,0**	**100,0**	**100,0**	**100,0**	**100,0**	**100,0**	**100,0**	**100,0**	**100,0**
Con acceso a sistema de pensiones (%)	**26,8**	**9,8**	**31,7**	**27,8**	**10,7**	**32,3**	**28,8**	**10,0**	**33,2**	**27,8**	**9,3**	**32,1**	**29,8**	**12,4**	**33,5**	**29,0**	**11,0**	**32,4**
Sistema Privado de Pensiones (AFP)	21,1	8,1	24,9	20,9	8,3	24,3	22,9	8,7	26,2	22,2	8,1	25,4	23,1	10,4	25,8	23,0	9,1	25,6
Sistema Nacional de Pensiones Ley 19990	3,8	1,4	4,5	4,9	2,1	5,6	4,4	1,3	5,1	4,4	1,1	5,1	5,0	2,0	5,6	4,5	1,3	5,1
Sistema Nacional de Pensiones Ley 20530	1,0	0,3	1,2	1,0	0,2	1,2	0,6	0,0	0,7	0,5	0,0	0,6	0,8	0,0	1,0	0,5	0,5	0,5
Cuenta con al menos dos pensiones	0,1	0,0	0,1	0,2	0,0	0,2	0,9	0,0	1,1	0,1	0,0	0,1	0,0	0,0	0,0	0,0	0,0	0,1
Otro	0,8	0,1	1,0	0,8	0,1	1,0	0,1	0,0	0,1	0,7	0,0	0,9	0,9	0,0	1,1	0,9	0,1	1,1
No tiene Sistema de Pensiones (%)	**73,2**	**90,2**	**68,3**	**72,2**	**89,3**	**67,7**	**71,2**	**90,0**	**66,8**	**72,2**	**90,7**	**67,9**	**70,2**	**87,6**	**66,5**	**71,0**	**89,0**	**67,6**

1/ Se refiere a la asistencia a educación inicial de la población de 3 a 5 años de edad.
2/ Se refiere a la asistencia a algún grado de educación primaria de la población de 6 a 11 años de edad.
3/ Se refiere a la asistencia a algún año de educación secundaria de la población de 12 a 16 años de edad.
4/ Población de 15 y más años de edad.
5/ Incluye a los que tienen inicial o no tienen nivel de educación alguno.
6/ Incluye superior no universitario, superior universitario y Post grado.
7/ Comprende seguro privado de salud, seguro de las Fuerzas Armadas y Policiales,seguro universitario, seguro escolar privado, etc.
8/ Incluye Farmacia o botica, su domicilio, casa de huesero, curandero.
9/ Población de 14 y más años de edad.
10/ Comprende empleados y obreros.
11/ Incluye también los trabajadores no remunerados de otros hogares y a practicantes sin remuneración.
12/ Comprende agricultura, pesca y explotación de minas y cantera.
13/ Comprende manufactura y construcción.
14/ Comprende servicios.
15/ Comprende PEA ocupada o desocupada.

Fuente: Instituto Nacional de Estadística e Informática - Encuesta Nacional de Hogares.

Selva urbana: Perfil de la pobreza, 2005 - 2015

B. Características de los hogares

Variables e Indicadores	Anual														
	2005			2006			2007			2008			2009		
	Total	Pobre	No pobre	Total	Pobre	No pobre	Total	Pobre	No pobre	Total	Pobre	No pobre	Total	Pobre	No pobre
Jefatura de hogar															
Total (%)	**100,0**	**100,0**	**100,0**	**100,0**	**100,0**	**100,0**	**100,0**	**100,0**	**100,0**	**100,0**	**100,0**	**100,0**	**100,0**	**100,0**	**100,0**
Hombre	76,7	76,8	76,6	77,9	80,2	76,0	77,2	80,4	75,4	77,6	77,3	77,7	76,5	78,7	75,8
Mujer	23,3	23,2	23,4	22,1	19,8	24,0	22,8	19,6	24,6	22,4	22,7	22,3	23,5	21,3	24,2
Edad promedio del jefe(a) de hogar (en años)	**46,7**	**46,2**	**47,2**	**46,5**	**46,5**	**46,5**	**46,1**	**45,1**	**46,7**	**47,2**	**46,8**	**47,4**	**46,9**	**46,9**	**46,9**
Composición parental de los hogares															
Hogares con Jefa mujer (%)	**100,0**	**100,0**	**100,0**	**100,0**	**100,0**	**100,0**	**100,0**	**100,0**	**100,0**	**100,0**	**100,0**	**100,0**	**100,0**	**100,0**	**100,0**
Con hijos u otros parientes	65,1	68,7	61,6	67,3	72,1	64,0	64,9	73,4	61,2	63,4	69,7	61,0	60,1	67,4	57,8
Con cónyuge y con hijos	12,3	14,9	9,7	12,5	13,8	11,6	11,6	13,2	10,9	13,3	12,2	13,8	12,2	15,8	11,1
Con cónyuge y sin hijos	1,4	1,0	1,7	1,6	1,5	1,7	0,5	0,0	0,8	1,5	2,4	1,2	1,2	1,6	1,1
Sin cónyuge ni hijos	21,3	15,4	26,9	18,6	12,6	22,7	22,9	13,4	27,1	21,8	15,7	24,0	26,5	15,1	29,9
Hogares con Jefe hombre (%)	**100,0**	**100,0**	**100,0**	**100,0**	**100,0**	**100,0**	**100,0**	**100,0**	**100,0**	**100,0**	**100,0**	**100,0**	**100,0**	**100,0**	**100,0**
Con hijos u otros parientes	5,4	4,9	5,9	3,8	3,8	3,8	4,8	3,2	5,7	4,5	2,9	5,0	5,2	2,6	6,1
Con cónyuge y con hijos	77,8	87,2	68,9	79,2	89,1	70,6	79,1	89,6	72,9	78,6	89,6	74,7	76,9	90,1	72,1
Con cónyuge y sin hijos	6,7	4,6	8,7	7,4	3,6	10,7	7,0	2,7	9,6	8,8	5,1	10,2	8,8	3,8	10,7
Sin cónyuge ni hijos	10,1	3,3	16,6	9,6	3,4	15,0	9,1	4,4	11,8	8,1	2,3	10,1	9,1	3,5	11,1
Estructura demográfica de los hogares															
Total (%)	**100,0**	**100,0**	**100,0**	**100,0**	**100,0**	**100,0**	**100,0**	**100,0**	**100,0**	**100,0**	**100,0**	**100,0**	**100,0**	**100,0**	**100,0**
Con miembros menores de 18 años de edad	**77,6**	**90,0**	**65,8**	**77,7**	**90,8**	**66,9**	**77,4**	**91,7**	**69,5**	**77,1**	**89,3**	**72,7**	**74,9**	**89,1**	**70,0**
Con al menos un(a) niño(a) menor de 12 años	30,7	34,6	27,1	32,0	36,0	28,7	31,7	35,3	29,7	30,2	32,5	29,4	30,5	30,5	30,5
Con al menos un(a) adolescente de 12 a 17 años	15,1	13,0	17,1	12,9	9,2	15,8	15,2	11,0	17,6	15,4	9,7	17,5	15,3	12,5	16,2
Con al menos un(a) niño(a) y al menos un(a) adolescente	31,8	42,5	21,6	32,9	45,6	22,4	30,5	45,4	22,1	31,5	47,2	25,8	29,1	46,0	23,2
Sin ningún miembro menor de 18 años de edad	**22,4**	**10,0**	**34,2**	**22,3**	**9,2**	**33,1**	**22,6**	**8,3**	**30,5**	**22,9**	**10,7**	**27,3**	**25,1**	**10,9**	**30,0**
Promedio de miembros del hogar (Nº de personas)	**4,5**	**5,4**	**3,7**	**4,6**	**5,6**	**3,8**	**4,4**	**5,4**	**3,8**	**4,4**	**5,5**	**4,1**	**4,4**	**5,5**	**4,0**

Continúa...

Selva urbana: Perfil de la pobreza, 2005 - 2015

B. Características de los hogares

Variables e Indicadores	Anual																	
	2010			2011			2012			2013			2014			2015		
	Total	Pobre	No pobre	Total	Pobre	No pobre	Total	Pobre	No pobre	Total	Pobre	No pobre	Total	Pobre	No pobre	Total	Pobre	No pobre
Jefatura de hogar																		
Total (%)	**100,0**	**100,0**	**100,0**	**100,0**	**100,0**	**100,0**	**100,0**	**100,0**	**100,0**	**100,0**	**100,0**	**100,0**	**100,0**	**100,0**	**100,0**	**100,0**	**100,0**	**100,0**
Hombre	76,0	81,0	74,7	76,0	80,0	75,1	76,1	77,5	75,8	75,9	81,8	74,6	75,2	79,0	74,4	74,2	79,7	73,2
Mujer	24,0	19,0	25,3	24,0	20,0	24,9	23,9	22,5	24,2	24,1	18,2	25,4	24,8	21,0	25,6	25,8	20,3	26,8
Edad promedio del jefe(a) de hogar (en años)	**48,1**	**48,3**	**48,0**	**49,1**	**49,6**	**49,0**	**49,3**	**49,1**	**49,3**	**49,4**	**49,0**	**49,4**	**49,6**	**49,5**	**49,6**	**49,2**	**49,2**	**49,1**
Composición parental de los hogares																		
Hogares con Jefa mujer (%)	**100,0**	**100,0**	**100,0**	**100,0**	**100,0**	**100,0**	**100,0**	**100,0**	**100,0**	**100,0**	**100,0**	**100,0**	**100,0**	**100,0**	**100,0**	**100,0**	**100,0**	**100,0**
Con hijos u otros parientes	64,2	68,5	63,4	65,1	74,3	63,4	64,9	73,4	61,2	66,4	78,3	64,5	61,9	76,9	59,3	58,8	64,5	57,9
Con cónyuge y con hijos	12,3	16,1	11,6	10,7	13,5	10,1	11,6	13,2	10,9	10,5	7,2	11,0	13,6	10,1	14,2	15,8	22,1	14,9
Con cónyuge y sin hijos	1,5	0,0	1,8	2,9	1,8	3,1	0,5	0,0	0,8	1,8	0,6	1,9	1,6	0,0	1,9	2,6	4,7	2,3
Sin cónyuge ni hijos	21,9	15,5	23,2	21,3	10,5	23,4	22,9	13,4	27,1	21,4	13,9	22,6	23,0	13,0	24,7	22,9	8,7	24,9
Hogares con Jefe hombre (%)	**100,0**	**100,0**	**100,0**	**100,0**	**100,0**	**100,0**	**100,0**	**100,0**	**100,0**	**100,0**	**100,0**	**100,0**	**100,0**	**100,0**	**100,0**	**100,0**	**100,0**	**100,0**
Con hijos u otros parientes	4,0	3,6	4,0	4,0	1,3	4,7	4,8	3,2	5,7	3,8	4,4	3,7	3,7	2,4	3,9	4,1	2,6	4,4
Con cónyuge y con hijos	78,6	88,4	75,8	76,4	88,4	73,3	79,1	89,6	72,9	77,4	85,2	75,6	76,3	87,7	73,7	76,2	87,5	73,9
Con cónyuge y sin hijos	9,1	4,9	10,3	10,8	6,5	11,9	7,0	2,7	9,6	10,3	7,6	10,9	11,8	8,7	12,5	11,4	8,0	12,1
Sin cónyuge ni hijos	8,3	3,0	9,9	8,9	3,8	10,2	9,1	4,4	11,8	8,5	2,8	9,8	8,2	1,1	9,8	8,3	1,8	9,7
Estructura demográfica de los hogares																		
Total (%)	**100,0**	**100,0**	**100,0**	**100,0**	**100,0**	**100,0**	**100,0**	**100,0**	**100,0**	**100,0**	**100,0**	**100,0**	**100,0**	**100,0**	**100,0**	**100,0**	**100,0**	**100,0**
Con miembros menores de 18 años de edad	**72,3**	**86,7**	**68,5**	**71,4**	**89,6**	**67,1**	**69,4**	**84,0**	**66,2**	**68,3**	**84,6**	**64,7**	**69,9**	**90,4**	**65,5**	**70,1**	**87,6**	**66,7**
Con al menos un(a) niño(a) menor de 12 años	30,9	33,9	30,0	31,1	31,2	31,0	30,0	31,2	29,8	28,4	29,5	28,1	31,3	36,8	30,2	31,4	30,5	31,5
Con al menos un(a) adolescente de 12 a 17 años	15,0	8,6	16,7	13,6	8,5	14,8	14,2	10,8	14,9	14,8	12,6	15,3	13,3	10,1	14,0	12,4	8,9	13,1
Con al menos un(a) niño(a) y al menos un(a) adolescente	26,5	44,2	21,8	26,8	49,9	21,3	25,2	42,0	21,5	25,0	42,5	21,2	25,2	43,5	21,3	26,3	48,3	22,1
Sin ningún miembro menor de 18 años de edad	**27,7**	**13,3**	**31,5**	**28,6**	**10,4**	**32,9**	**30,6**	**16,0**	**33,8**	**31,7**	**15,4**	**35,3**	**30,1**	**9,6**	**34,5**	**29,9**	**12,4**	**33,3**
Promedio de miembros del hogar (Nº de personas)	**4,3**	**5,6**	**4,0**	**4,2**	**5,7**	**3,8**	**4,1**	**5,1**	**3,9**	**4,0**	**5,1**	**3,8**	**4,1**	**5,3**	**3,8**	**4,0**	**5,2**	**3,8**

Continúa...

Selva urbana: Perfil de la pobreza, 2005 - 2015

B. Características de los hogares

Variables e Indicadores	Anual														
	2005			2006			2007			2008			2009		
	Total	Pobre	No pobre	Total	Pobre	No pobre	Total	Pobre	No pobre	Total	Pobre	No pobre	Total	Pobre	No pobre
Tipos de hogar															
Total (%)	**100,0**	**100,0**	**100,0**	**100,0**	**100,0**	**100,0**	**100,0**	**100,0**	**100,0**	**100,0**	**100,0**	**100,0**	**100,0**	**100,0**	**100,0**
Unipersonal 1/	8,5	2,7	14,0	7,8	2,2	12,4	8,2	3,1	11,1	7,8	3,5	9,3	8,8	2,5	11,0
Nuclear 2/	56,5	54,6	58,4	58,7	57,0	60,2	59,8	58,3	60,6	57,4	53,3	58,8	55,8	54,0	56,5
Extendido 3/	24,9	32,1	18,0	24,0	32,2	17,1	21,7	28,6	17,8	25,4	34,6	22,1	26,0	33,9	23,2
Compuesto 4/	5,8	7,2	4,6	5,7	5,6	5,9	6,3	6,9	6,0	6,0	6,7	5,8	5,0	6,1	4,6
Sin núcleo 5/	4,2	3,5	5,0	3,8	3,0	4,5	4,0	3,0	4,5	3,3	1,8	3,9	4,4	3,5	4,7
Acceso del hogar a servicios básicos															
Hogares con agua por red pública (%)	74,4	66,8	81,7	76,1	68,4	82,4	76,2	69,2	80,1	72,9	61,4	77,0	79,8	66,4	84,5
Hogares con red pública de alcantarillado (%) 6/	54,2	37,6	70,0	55,3	39,4	68,5	55,2	36,3	65,8	57,9	38,6	64,9	59,9	37,4	67,8
Hogares con energía eléctrica por red pública (%)	89,4	82,5	96,0	93,3	88,1	97,6	92,1	84,5	96,3	94,3	85,3	97,5	94,6	87,4	97,1
Acceso a las TICs 7/															
Hogares con computadora (%)	7,4	0,5	13,9	8,0	0,8	13,9	11,3	2,1	16,4	15,0	1,5	19,9	18,7	3,1	24,1
Hogares con teléfono por línea (%)	20,4	4,9	35,1	24,2	7,6	37,9	24,3	5,8	34,6	28,4	7,8	35,8	26,6	9,3	32,5
Hogares con internet (%)	0,9	0,0	1,7	1,8	0,1	3,2	2,5	0,1	3,9	4,0	0,0	5,4	4,3	0,0	5,7
Combustible que utilizan los hogares para cocinar los alimentos 8/															
Solo gas 9/	-	-	-	-	-	-	28,1	12,0	37,1	28,1	7,1	35,6	30,9	9,1	38,4
Gas y otro combustible 10/	-	-	-	-	-	-	28,3	22,2	31,6	31,7	22,3	35,1	32,1	28,3	33,4
Solo leña 11/	-	-	-	-	-	-	23,5	48,4	9,5	23,2	55,6	11,5	19,8	48,4	9,8
Otro 12/	-	-	-	-	-	-	12,7	14,3	11,8	11,5	11,8	11,4	10,5	11,8	10,1
Condición de tenencia de la vivienda															
Total (%)															
Alquilada	12,3	8,8	15,7	15,6	12,2	18,3	14,6	13,5	15,3	12,6	9,0	13,9	14,8	9,0	16,9
Propia 13/	75,5	78,1	73,1	70,2	72,6	68,3	71,3	70,7	71,7	73,8	77,2	72,6	71,2	75,9	69,5
Otra forma 14/	12,2	13,1	11,3	14,2	15,2	13,4	14,0	15,8	13,0	13,6	13,8	13,5	14,0	15,1	13,6

Selva urbana: Perfil de la pobreza, 2005 - 2015

B. Características de los hogares

Variables e Indicadores	Anual																	
	2010			2011			2012			2013			2014			2015		
	Total	Pobre	No pobre	Total	Pobre	No pobre	Total	Pobre	No pobre	Total	Pobre	No pobre	Total	Pobre	No pobre	Total	Pobre	No pobre
Tipos de hogar																		
Total (%)	**100,0**	**100,0**	**100,0**	**100,0**	**100,0**	**100,0**	**100,0**	**100,0**	**100,0**	**100,0**	**100,0**	**100,0**	**100,0**	**100,0**	**100,0**	**100,0**	**100,0**	**100,0**
Unipersonal 1/	8,5	2,1	10,2	8,8	2,9	10,2	9,7	3,6	11,0	9,3	3,6	10,6	9,1	2,2	10,5	9,3	2,6	10,6
Nuclear 2/	58,3	52,3	59,9	57,9	47,4	60,4	59,4	54,4	60,5	61,5	59,3	62,0	61,4	59,6	61,8	61,6	58,1	62,3
Extendido 3/	25,2	34,2	22,8	25,4	39,5	22,1	23,3	33,3	21,1	23,8	31,6	22,1	23,7	31,5	22,0	23,4	34,8	21,3
Compuesto 4/	5,0	8,1	4,1	4,8	8,0	4,0	4,4	5,9	4,0	2,5	4,2	2,2	3,1	5,3	2,6	2,9	3,9	2,7
Sin núcleo 5/	3,1	3,2	3,0	3,1	2,2	3,3	3,2	2,8	3,3	2,8	1,3	3,1	2,8	1,4	3,1	2,8	0,6	3,2
Acceso del hogar a servicios básicos																		
Hogares con agua por red pública (%)	82,1	65,1	86,6	79,0	58,0	84,0	81,6	70,6	84,0	83,0	75,1	84,7	86,4	81,4	87,5	85,9	77,6	87,5
Hogares con red pública de alcantarillado (%) 6/	61,8	40,0	67,6	60,1	39,7	64,9	62,3	45,6	65,9	59,4	40,0	63,7	57,9	40,4	61,7	59,9	42,1	63,3
Hogares con energía eléctrica por red pública (%)	96,0	88,7	97,9	95,9	89,3	97,5	97,1	90,4	98,5	98,0	93,8	98,9	97,8	92,0	99,0	97,9	93,0	98,8
Acceso a las TICs 7/																		
Hogares con computadora (%)	22,4	3,2	27,5	23,0	3,3	27,7	26,9	2,7	32,2	27,0	3,4	32,1	27,4	3,2	32,5	27,0	2,0	31,7
Hogares con teléfono por línea (%)	26,7	8,6	31,5	23,4	6,5	27,4	21,5	8,1	24,4	16,5	6,6	18,7	13,5	5,0	15,3	11,7	2,6	13,4
Hogares con internet (%)	6,2	0,0	7,8	7,4	0,5	9,0	9,1	0,1	11,0	9,7	0,6	11,7	12,2	1,2	14,5	14,0	0,6	16,6
Combustible que utilizan los hogares para cocinar los alimentos 8/																		
Solo gas 9/	31,8	10,5	37,5	29,8	6,5	35,4	29,3	10,5	33,4	31,2	9,7	35,9	31,2	10,3	35,7	31,4	14,6	34,6
Gas y otro combustible 10/	35,5	29,5	37,2	38,1	32,0	39,5	41,8	35,5	43,2	41,1	40,3	41,3	42,8	46,1	42,1	44,3	42,2	44,7
Solo leña 11/	16,9	46,8	8,9	14,3	40,9	7,9	12,1	34,5	7,3	11,5	31,1	7,2	9,7	25,6	6,3	8,8	26,7	5,4
Otro 12/	10,8	12,6	10,4	12,8	18,5	11,4	11,5	18,6	10,0	11,5	15,6	10,6	12,4	16,4	11,5	11,2	16,3	10,3
Condición de tenencia de la vivienda																		
Total (%)																		
Alquilada	12,6	7,7	13,9	11,8	7,5	12,8	11,5	9,3	12,0	11,1	9,1	11,5	10,8	7,4	11,5	11,0	8,5	11,5
Propia 13/	73,9	79,9	72,3	74,8	78,4	73,9	73,6	69,4	74,6	74,2	73,3	74,4	74,8	76,4	74,5	75,6	76,9	75,3
Otra forma 14/	13,5	12,3	13,8	13,4	14,1	13,2	14,8	21,3	13,4	14,7	17,5	14,1	14,4	16,2	14,0	13,4	14,6	13,2

Continúa...

Selva urbana: Perfil de la pobreza, 2005 - 2015

B. Características de los hogares

Variables e Indicadores	Anual														
	2005			2006			2007			2008			2009		
	Total	Pobre	No pobre	Total	Pobre	No pobre	Total	Pobre	No pobre	Total	Pobre	No pobre	Total	Pobre	No pobre
Infraestructura física de la vivienda															
Viviendas con piso de material noble (%) 15/	2,7	0,2	5,0	3,9	0,7	6,5	4,3	0,1	6,7	5,8	0,6	7,7	6,1	0,0	8,1
Viviendas con piso de madera (entablados) y otros (%)	8,2	9,2	7,3	6,4	6,2	6,5	10,0	12,4	8,7	9,6	13,3	8,2	10,2	12,6	9,4
Viviendas con piso de cemento (%)	54,5	37,2	70,8	57,8	41,2	71,1	53,4	36,9	62,5	54,5	31,9	62,7	56,0	34,1	63,6
Viviendas con piso de tierra (%)	34,6	53,4	16,9	32,0	51,9	15,8	32,2	50,7	22,0	30,2	54,2	21,4	27,7	53,4	18,9
Viviendas con paredes de material noble (%) 16/	41,8	27,4	55,4	44,6	31,8	55,0	43,3	24,6	53,6	44,5	23,6	52,1	46,7	24,2	54,5
Viviendas con paredes de adobe/tapia (%)	16,0	18,0	14,1	17,2	18,6	16,1	16,3	20,7	13,9	15,6	18,2	14,7	14,7	19,6	13,0
Viviendas con paredes de madera (%)	34,1	42,5	26,2	32,0	40,5	25,2	31,3	38,8	27,1	29,2	38,1	26,0	29,3	37,4	26,5
Viviendas con paredes de material precario (%) 17/	8,1	12,1	4,3	6,2	9,1	3,8	9,2	15,9	5,5	10,7	20,1	7,3	9,3	18,7	6,1
Viviendas con techo de concreto (%)	11,2	4,4	17,6	13,4	7,2	18,4	13,0	6,3	16,7	14,5	5,3	17,9	15,4	4,8	19,0
Viviendas con techo de teja, calamina (%)	79,2	80,4	78,0	78,3	78,5	78,1	75,9	74,1	76,9	75,3	73,3	76,0	74,7	72,1	75,6
Viviendas con techo de material precario (%) 18/	9,6	15,2	4,4	8,3	14,2	3,5	11,1	19,5	6,4	10,2	21,3	6,1	9,9	23,1	5,4
Ingresos y gastos															
Número de perceptores de ingresos (%)	**100,0**	**100,0**	**100,0**	**100,0**	**100,0**	**100,0**	**100,0**	**100,0**	**100,0**	**100,0**	**100,0**	**100,0**	**100,0**	**100,0**	**100,0**
Con 1 perceptor	36,0	34,7	37,1	33,3	33,5	33,1	32,2	33,4	31,5	27,6	30,0	26,8	29,5	29,9	29,4
Con 2 perceptores	34,9	34,0	35,8	37,9	35,5	39,9	36,8	33,4	38,7	34,3	31,8	35,2	33,4	28,3	35,1
Con 3 y más perceptores	28,7	30,7	26,7	28,0	30,6	25,9	30,6	32,4	29,6	37,7	37,4	37,8	36,9	41,5	35,2
Sin perceptor de ingreso	0,5	0,5	0,4	0,8	0,4	1,1	0,4	0,8	0,2	0,3	0,7	0,2	0,2	0,3	0,2
Ingreso per cápita mensual (nuevos soles)	297,3	155,3	496,6	334,8	168,4	535,2	424,1	183,1	613,5	489,5	207,0	626,9	531,8	212,0	687,0
Gasto per cápita mensual (nuevos soles)	254,6	144,5	409,1	275,5	149,0	427,7	328,7	159,0	462,1	385,6	173,2	488,9	387,9	169,9	493,7

Continúa...

Selva urbana: Perfil de la pobreza, 2005 - 2015

B. Características de los hogares

Conclusión.

Variables e Indicadores	Anual																	
	2010			2011			2012			2013			2014			2015		
	Total	Pobre	No pobre	Total	Pobre	No pobre	Total	Pobre	No pobre	Total	Pobre	No pobre	Total	Pobre	No pobre	Total	Pobre	No pobre
Infraestructura física de la vivienda																		
Viviendas con piso de material noble (%) 15/	6,6	0,3	8,3	7,0	1,0	8,5	8,0	0,7	9,6	6,9	0,5	8,3	7,4	0,5	8,9	7,4	0,2	8,8
Viviendas con piso de madera (entablados) y otros (%)	10,1	11,8	9,6	9,9	14,9	8,7	9,3	12,7	8,5	9,4	14,1	8,3	8,9	13,0	8,1	10,4	16,5	9,2
Viviendas con piso de cemento (%)	56,4	30,9	63,1	57,1	35,6	62,2	57,6	34,0	62,7	57,7	33,9	63,0	57,4	30,1	63,1	58,0	36,3	62,1
Viviendas con piso de tierra (%)	27,0	57,1	19,0	26,0	48,5	20,6	25,1	52,6	19,1	26,0	51,5	20,4	26,3	56,4	20,0	24,2	46,9	19,9
Viviendas con paredes de material noble (%) 16/	46,8	23,7	52,9	46,4	26,2	51,2	48,4	24,0	53,7	46,9	25,5	51,6	45,8	20,6	51,1	44,7	21,5	49,1
Viviendas con paredes de adobe/tapia (%)	15,7	21,7	14,1	13,8	21,7	11,9	14,0	26,1	11,4	12,8	21,4	10,9	13,4	23,5	11,3	14,0	22,3	12,4
Viviendas con paredes de madera (%)	29,6	38,6	27,3	30,8	37,7	29,2	28,9	33,0	28,0	31,3	37,8	29,9	30,8	38,4	29,2	32,6	41,6	30,8
Viviendas con paredes de material precario (%) 17/	7,9	15,9	5,7	9,0	14,4	7,7	8,7	16,9	6,9	9,0	15,3	7,6	10,0	17,5	8,4	8,8	14,6	7,7
Viviendas con techo de concreto (%)	15,5	3,9	18,5	16,2	6,1	18,6	16,4	5,5	18,8	15,0	4,9	17,3	14,5	3,4	16,8	12,9	3,8	14,6
Viviendas con techo de teja, calamina (%)	75,1	70,2	76,4	75,6	73,1	76,2	77,6	77,6	77,6	80,3	84,6	79,3	81,8	88,2	80,5	84,0	89,7	82,9
Viviendas con techo de material precario (%) 18/	9,4	25,9	5,1	8,2	20,8	5,1	6,0	16,9	3,6	4,7	10,6	3,4	3,7	8,4	2,7	3,1	6,5	2,5
Ingresos y gastos																		
Número de perceptores de ingresos (%)	**100,0**	**100,0**	**100,0**	**100,0**	**100,0**	**100,0**	**100,0**	**100,0**	**100,0**	**100,0**	**100,0**	**100,0**	**100,0**	**100,0**	**100,0**	**100,0**	**100,0**	**100,0**
Con 1 perceptor	24,1	21,6	24,8	25,4	22,4	26,1	25,5	27,2	25,2	25,6	28,3	25,1	26,0	26,4	25,9	26,9	24,2	27,4
Con 2 perceptores	34,3	32,6	34,7	36,9	32,9	37,9	38,2	33,8	39,2	38,1	33,7	39,0	37,9	37,6	37,9	41,0	44,1	40,4
Con 3 y más perceptores	41,4	45,8	40,2	37,5	44,7	35,9	35,8	38,2	35,2	36,0	37,2	35,7	35,8	36,0	35,8	31,9	31,6	32,0
Sin perceptor de ingreso	0,2	0,0	0,3	0,1	0,0	0,1	0,5	0,7	0,5	0,3	0,8	0,2	0,3	0,0	0,4	0,2	0,1	0,2
Ingreso per cápita mensual (nuevos soles)	575,3	222,3	707,3	633,9	255,8	767,1	674,8	253,0	796,6	688,6	263,1	815,1	687,4	271,0	809,1	709,3	263,7	825,7
Gasto per cápita mensual (nuevos soles)	433,4	178,2	528,9	464,9	190,2	561,6	499,3	200,6	585,5	510,1	209,7	599,4	525,2	215,8	615,6	539,3	219,4	622,9

1/ Hogar unipersonal es aquel que está constituido por una sola persona.
2/ Hogares nucleares son aquellos conformados por el jefe(a) de hogar y su cónyuge con hijos o sin hijos o sólo jefe(a) con hijos(as).
3/ Hogares extendidos son aquellos hogares nucleares más otros parientes.
4/ Hogares compuestos son aquellos hogares nucleares o extendidos más otros no parientes (excluidos los trabajadores domésticos).
5/ Hogares sin núcleo, son aquellos conformados por jefe(a) sin cónyuge ni hijos, pero pueden haber otras relaciones de parentesco.
6/ Comprende red pública dentro de la vivienda y red pública fuera de la vivienda pero dentro del edificio. En el área rural además incluye pozo séptico.
7/ Se refiere al acceso a las tecnologías de información y comunicaciones.
8/ Incluye gas natural a partir del año 2007.
9/ Incluye GLP y gas natural.
10/ Además del gas (GLP y Natural) usan leña, carbón, electricidad y Kerosene.
11/ Incluye también ramas secas, tusa de maíz, etc.
12/ Son hogares que utilizán Carbon o kerosene o más de un combustible contaminante para cocinar los alimentos.
13/ Comprende a la vivienda propia totalmente pagada, propia por invasión, propia comprándola a plazos.
14/ Comprende a la vivienda cedida por el centro de trabajo, cedida por otro hogar o institución u otra forma de tenencia.
15/ Comprende a las viviendas con piso predominante de parquet o madera pulida, láminas asfálticas, vinilicos o similares, losetas, terrazos o similares.
16/ Comprende a las viviendas con material predominante en las paredes de ladrillo o bloque de cemento, piedra o sillar con cal o cemento.
17/ Viviendas con paredes que predominan material precario: quincha, piedra con barro, estera, otro material.
18/ Viviendas con techo de material precario: madera, caña o estera con torta de barro, estera, paja, hojas de palmera, otro material.

Fuente: Instituto Nacional de Estadística e Informática - Encuesta Nacional de Hogares.

Selva rural: Perfil de la pobreza, 2005 - 2015

A. Características de la población

Variables e Indicadores	Anual														
	2005			2006			2007			2008			2009		
	Total	Pobre	No pobre	Total	Pobre	No pobre	Total	Pobre	No pobre	Total	Pobre	No pobre	Total	Pobre	No pobre
Educación															
Tasa de matrícula escolar															
De 3 a 5 años de edad (%)	42,9	41,8	53,2	39,2	38,7	42,5	46,3	42,9	56,7	48,9	48,7	49,3	47,3	42,1	61,9
De 6 a 11 años de edad (%)	92,7	92,5	94,3	90,8	90,6	92,3	92,3	92,4	91,9	92,0	90,7	95,0	94,7	94,6	95,0
De 12 a 16 años de edad (%)	48,1	45,2	64,9	50,2	45,3	68,4	53,9	47,3	68,6	55,3	45,3	70,5	58,0	47,7	77,9
Tasa de asistencia escolar															
Educación inicial (%) 1/	40,4	39,4	50,3	37,2	36,5	41,7	43,1	39,0	55,8	44,8	44,9	44,5	46,1	41,3	59,5
Educación primaria (%) 2/	91,4	90,9	94,3	88,7	88,5	89,8	91,1	91,0	91,3	91,1	89,5	94,7	93,2	92,6	95,0
Educación secundaria (%) 3/	48,1	45,2	64,9	50,2	45,3	68,4	53,9	47,3	68,6	55,3	45,3	70,5	58,0	47,7	77,9
Nivel de educación alcanzado (%) 4/															
Primaria 5/	61,1	65,7	44,7	60,8	65,9	47,2	59,4	65,6	48,7	59,2	67,0	49,2	58,2	66,6	46,2
Secundaria	34,4	32,1	42,6	34,3	32,3	39,6	35,4	32,2	40,9	35,0	30,9	40,2	35,2	31,1	41,1
Superior 6/	4,5	2,2	12,8	4,9	1,8	13,2	5,2	2,2	10,4	5,8	2,1	10,5	6,6	2,3	12,7
Promedio de años de estudio (en años) 4/	**6,9**	**6,5**	**8,2**	**6,9**	**6,5**	**8,0**	**7,0**	**6,5**	**7,9**	**7,0**	**6,4**	**7,8**	**7,1**	**6,4**	**8,1**
Distribución % de la población, según años de estudio alcanzado 4/															
Con menos de 3 años de estudio	22,0	23,9	14,9	21,3	23,2	16,4	22,9	26,6	16,5	21,8	25,0	17,8	21,1	25,0	15,6
Con 4 a 6 años de estudio	39,1	41,7	29,8	39,5	42,7	30,9	36,5	38,9	32,3	37,4	42,0	31,5	37,1	41,7	30,7
Con 7 a 11 años de estudio	34,4	32,1	42,6	34,3	32,3	39,6	35,4	32,2	41,0	35,0	30,9	40,2	35,2	31,1	41,1
Con 12 y más años de estudio	4,5	2,2	12,8	4,9	1,8	13,1	5,1	2,2	10,3	5,8	2,1	10,5	6,6	2,3	12,6
Acceso a la salud															
Condición de tenencia de seguro de salud	**100,0**	**100,0**	**100,0**	**100,0**	**100,0**	**100,0**	**100,0**	**100,0**	**100,0**	**100,0**	**100,0**	**100,0**	**100,0**	**100,0**	**100,0**
Con seguro de salud (%)	**33,7**	**34,2**	**31,4**	**37,2**	**38,2**	**33,5**	**40,4**	**42,9**	**34,8**	**62,8**	**67,2**	**55,6**	**69,4**	**74,2**	**60,8**
Únicamente SIS	29,9	32,6	17,5	33,1	36,9	19,9	37,0	41,8	26,2	58,6	66,2	46,0	66,0	73,0	53,4
Únicamente EsSalud	3,4	1,5	12,5	3,6	1,1	11,9	2,8	0,6	7,5	3,6	0,7	8,3	2,7	0,7	6,4
Con SIS y EsSalud	0,1	0,0	0,5	0,2	0,0	0,7	0,1	0,0	0,1	0,2	0,0	0,4	0,1	0,0	0,1
Con otros seguros de salud 7/	0,2	0,1	0,8	0,4	0,2	1,0	0,6	0,4	0,9	0,4	0,2	0,8	0,6	0,5	0,8
Sin seguro de salud (%)	**66,3**	**65,8**	**68,6**	**62,8**	**61,8**	**66,5**	**59,6**	**57,1**	**65,2**	**37,2**	**32,8**	**44,4**	**30,6**	**25,8**	**39,2**

Continúa...

Selva rural: Perfil de la pobreza, 2005 - 2015

A. Características de la población

Variables e Indicadores	Anual																	
	2010			2011			2012			2013			2014			2015		
	Total	Pobre	No pobre	Total	Pobre	No pobre	Total	Pobre	No pobre	Total	Pobre	No pobre	Total	Pobre	No pobre	Total	Pobre	No pobre
Educación																		
Tasa de matrícula escolar																		
De 3 a 5 años de edad (%)	52,6	49,7	57,4	48,2	44,8	54,4	62,0	59,8	64,9	67,0	61,0	74,5	67,2	67,3	67,1	74,4	71,1	78,7
De 6 a 11 años de edad (%)	92,9	91,3	95,5	92,9	91,5	94,5	91,6	91,5	91,7	91,6	89,3	93,8	91,1	90,0	92,2	92,8	93,6	92,0
De 12 a 16 años de edad (%)	60,6	48,0	76,3	57,8	44,4	72,1	62,3	50,4	72,1	63,9	52,4	72,8	64,7	58,2	70,0	67,1	56,6	76,1
Tasa de asistencia escolar																		
Educación inicial (%) 1/	51,1	48,3	56,0	46,8	44,0	51,9	58,5	55,0	63,1	64,5	59,1	71,3	65,3	65,7	65,0	72,9	69,5	77,4
Educación primaria (%) 2/	90,9	88,0	95,2	90,5	88,1	93,3	89,3	88,8	90,0	90,7	88,2	93,1	90,1	89,2	91,0	91,7	92,2	91,3
Educación secundaria (%) 3/	60,6	48,0	76,3	57,8	44,4	72,1	59,5	47,6	69,4	62,6	50,6	71,9	63,5	56,8	69,0	65,5	54,9	74,6
Nivel de educación alcanzado (%) 4/																		
Primaria 5/	56,5	66,2	47,0	56,4	69,2	47,5	55,5	66,8	47,9	55,8	66,3	49,4	55,2	64,7	49,9	55,0	64,6	49,8
Secundaria	37,2	32,0	42,2	36,2	29,3	41,0	37,3	30,6	41,9	37,1	31,7	40,3	37,7	33,3	40,1	38,7	33,6	41,4
Superior 6/	6,3	1,8	10,8	7,4	1,5	11,5	7,2	2,6	10,3	7,1	2,0	10,3	7,1	2,0	9,9	6,3	1,8	8,8
Promedio de años de estudio (en años) 4/	**7,2**	**6,4**	**7,9**	**7,3**	**6,2**	**8,0**	**7,3**	**6,4**	**7,9**	**6,7**	**5,8**	**7,2**	**7,3**	**6,5**	**7,7**	**7,3**	**6,4**	**7,7**
Distribución % de la población, según años de estudio alcanzado 4/																		
Con menos de 3 años de estudio	20,7	25,8	15,8	20,9	27,5	16,4	21,6	27,7	17,5	21,0	25,4	18,3	20,7	24,5	18,6	20,8	25,7	18,0
Con 4 a 6 años de estudio	35,7	40,3	31,3	35,5	41,7	31,2	33,9	39,1	30,5	34,8	40,8	31,1	34,5	40,1	31,4	34,3	38,9	31,7
Con 7 a 11 años de estudio	37,2	32,1	42,2	36,2	29,3	41,0	37,4	30,6	41,9	37,1	31,7	40,4	37,7	33,3	40,2	38,7	33,6	41,4
Con 12 y más años de estudio	6,3	1,8	10,7	7,3	1,5	11,3	7,1	2,6	10,2	7,1	2,0	10,2	7,0	2,0	9,9	6,3	1,8	8,8
Acceso a la salud																		
Condición de tenencia de seguro de salud	**100,0**	**100,0**	**100,0**	**100,0**	**100,0**	**100,0**	**100,0**	**100,0**	**100,0**	**100,0**	**100,0**	**100,0**	**100,0**	**100,0**	**100,0**	**100,0**	**100,0**	**100,0**
Con seguro de salud (%)	**76,1**	**80,5**	**70,6**	**75,5**	**79,3**	**72,1**	**64,0**	**66,6**	**61,8**	**67,6**	**73,3**	**63,4**	**73,3**	**77,0**	**70,6**	**77,6**	**80,2**	**75,8**
Únicamente SIS	71,8	79,3	62,4	70,7	78,0	64,1	60,1	65,8	55,2	63,3	72,4	56,5	69,1	76,4	63,8	73,9	79,6	69,9
Únicamente EsSalud	3,4	0,8	6,5	4,1	1,1	6,7	3,4	0,6	5,8	3,9	0,8	6,2	3,8	0,4	6,2	3,3	0,4	5,3
Con SIS y EsSalud	0,1	0,2	0,1	0,1	0,0	0,3	0,0	0,1	0,0	0,0	0,0	0,0	0,0	0,0	0,0	0,0	0,0	0,0
Con otros seguros de salud 7/	0,8	0,2	1,6	0,6	0,2	1,0	0,5	0,1	0,8	0,5	0,1	0,8	0,4	0,2	0,6	0,4	0,1	0,7
Sin seguro de salud (%)	**23,9**	**19,5**	**29,4**	**24,5**	**20,7**	**27,9**	**36,0**	**33,4**	**38,2**	**32,4**	**26,7**	**36,6**	**26,7**	**23,0**	**29,4**	**22,4**	**19,8**	**24,2**

Continúa...

Selva rural: Perfil de la pobreza, 2005 - 2015

A. Características de la población

Variables e Indicadores	Anual														
	2005			2006			2007			2008			2009		
	Total	Pobre	No pobre	Total	Pobre	No pobre	Total	Pobre	No pobre	Total	Pobre	No pobre	Total	Pobre	No pobre
Lugar de consulta															
Sector Público	26,0	25,6	27,4	27,6	26,6	30,7	28,8	29,1	28,2	33,0	33,4	32,6	32,7	32,2	33,4
Sector Privado	1,8	1,2	4,2	2,3	1,2	5,5	2,9	1,6	5,4	2,8	0,9	5,5	3,2	1,7	5,4
Otros 8/	7,1	6,3	10,4	6,7	5,3	10,8	8,3	6,6	11,6	10,2	7,7	13,6	9,7	7,1	13,8
No buscó atención	65,4	67,0	59,0	63,9	67,2	54,0	60,4	63,0	55,4	54,7	58,7	49,1	55,3	59,6	48,4
Participación en la actividad económica 9/															
Condición de actividad (%)	**100,0**	**100,0**	**100,0**	**100,0**	**100,0**	**100,0**	**100,0**	**100,0**	**100,0**	**100,0**	**100,0**	**100,0**	**100,0**	**100,0**	**100,0**
PEA	80,2	79,7	82,1	80,8	80,3	82,2	81,6	80,7	83,1	79,4	77,3	82,1	80,1	78,8	81,9
No PEA	19,8	20,3	17,9	19,2	19,7	17,8	18,4	19,3	16,9	20,6	22,7	17,9	19,9	21,2	18,1
Categoría de ocupación (%)	**100,0**	**100,0**	**100,0**	**100,0**	**100,0**	**100,0**	**100,0**	**100,0**	**100,0**	**100,0**	**100,0**	**100,0**	**100,0**	**100,0**	**100,0**
Patrono / empleador	5,7	4,2	10,9	7,6	5,7	12,8	7,3	4,4	12,4	9,1	4,9	14,2	7,9	4,6	12,6
Asalariados 10/	16,6	14,5	24,1	17,7	14,8	25,2	19,4	16,1	24,9	20,7	17,8	24,2	19,2	15,5	24,2
Trabajador independiente	42,5	42,5	42,8	39,3	40,1	37,1	41,7	43,0	39,5	43,0	46,8	38,3	42,8	45,3	39,3
Trabajador familiar no remunerado 11/	34,5	38,1	21,6	34,6	38,6	24,1	30,5	35,3	22,1	26,4	29,6	22,4	29,4	33,6	23,4
Trabajador del hogar	0,6	0,7	0,6	0,8	0,8	0,7	1,1	1,1	1,1	0,8	0,8	0,8	0,7	0,9	0,5
Sector económico (%)										**100,0**	**100,0**	**100,0**	**100,0**	**100,0**	**100,0**
Primario (%) 12/	-	-	-	-	-	-	-	-	-	80,0	86,5	71,9	80,0	87,5	69,4
Secundario (%) 13/	-	-	-	-	-	-	-	-	-	4,1	3,9	4,3	3,7	3,0	4,6
Terciario (%) 14/	-	-	-	-	-	-	-	-	-	16,0	9,7	23,8	16,4	9,5	26,0
Estructura del mercado de Trabajo	**100,0**	**100,0**	**100,0**	**100,0**	**100,0**	**100,0**	**100,0**	**100,0**	**100,0**	**100,0**	**100,0**	**100,0**	**100,0**	**100,0**	**100,0**
Sector Público	3,2	1,2	10,2	3,3	1,2	8,7	2,6	1,1	5,0	3,5	1,6	6,0	2,8	1,4	4,9
Micro Empresa de 2 a 9 trabajadores	15,3	14,1	19,8	17,8	15,7	23,4	19,2	15,9	24,8	20,7	16,9	25,4	19,0	15,2	24,5
Pequeña Empresa de 10 a 49 trabajadores	2,9	2,7	3,7	3,2	2,9	4,0	3,7	3,0	4,9	4,5	3,7	5,4	3,8	3,1	4,9
Mediana y Grande de 50 a más trabajadores	0,8	0,7	1,2	0,9	0,5	1,9	1,2	0,4	2,5	0,9	0,4	1,5	1,3	0,5	2,4
Independientes	42,6	42,5	42,8	39,4	40,2	37,2	41,8	43,1	39,5	43,1	46,9	38,4	42,9	45,4	39,4
Trabajador familiar no remunerado 10/	34,5	38,2	21,6	34,7	38,6	24,2	30,5	35,4	22,1	26,5	29,7	22,5	29,4	33,6	23,5
Trabajador del hogar	0,6	0,7	0,6	0,8	0,8	0,7	1,1	1,1	1,1	0,8	0,8	0,8	0,7	0,9	0,5

Continúa...

Selva rural: Perfil de la pobreza, 2005 - 2015

A. Características de la población

Variables e Indicadores	Anual																	
	2010			2011			2012			2013			2014			2015		
	Total	Pobre	No pobre	Total	Pobre	No pobre	Total	Pobre	No pobre	Total	Pobre	No pobre	Total	Pobre	No pobre	Total	Pobre	No pobre
Lugar de consulta																		
Sector Público	32,0	32,0	31,9	25,6	23,8	27,1	23,4	22,5	24,1	25,4	24,9	25,7	27,1	25,4	28,3	25,1	24,1	25,7
Sector Privado	2,8	1,2	4,5	3,4	1,3	5,2	3,8	1,3	5,8	3,1	0,5	5,0	2,5	0,8	3,7	2,1	0,4	3,3
Otros 8/	11,1	7,7	14,5	11,1	6,1	15,2	13,9	9,7	17,3	10,8	5,9	14,3	10,1	6,6	12,6	10,6	5,9	13,7
No buscó atención	54,7	59,5	50,1	48,7	52,5	45,5	49,2	52,3	46,6	40,7	42,3	39,5	41,1	40,5	41,5	38,6	41,1	37,0
Participación en la actividad económica 9/																		
Condición de actividad (%)	**100,0**	**100,0**	**100,0**	**100,0**	**100,0**	**100,0**	**100,0**	**100,0**	**100,0**	**100,0**	**100,0**	**100,0**	**100,0**	**100,0**	**100,0**	**100,0**	**100,0**	**100,0**
PEA	79,8	77,4	82,2	79,9	77,1	81,9	78,5	75,2	80,8	76,3	73,7	77,9	77,0	75,5	77,8	75,2	72,9	76,6
No PEA	20,2	22,6	17,8	20,1	22,9	18,1	21,5	24,8	19,2	23,7	26,3	22,1	23,0	24,5	22,2	24,8	27,1	23,4
Categoría de ocupación (%)	**100,0**	**100,0**	**100,0**	**100,0**	**99,9**	**100,1**	**100,0**	**100,0**	**100,0**	**100,0**	**100,0**	**100,0**	**100,0**	**100,0**	**100,0**	**100,0**	**100,0**	**100,0**
Patrono / empleador	8,8	4,8	12,5	7,7	3,5	10,6	6,8	3,8	8,8	6,2	2,8	8,2	5,3	2,8	6,7	4,7	2,3	6,0
Asalariados 10/	21,8	18,0	25,4	20,4	15,8	23,5	22,7	18,2	25,7	22,0	15,6	25,7	23,0	17,5	26,2	22,7	18,1	25,2
Trabajador independiente	42,7	46,0	39,7	44,2	48,3	41,5	44,2	47,5	42,1	45,7	49,5	43,5	46,1	47,8	45,1	47,0	48,0	46,4
Trabajador familiar no remunerado 11/	26,0	30,9	21,4	27,1	31,8	23,9	25,0	29,1	22,3	25,2	31,5	21,5	24,6	31,3	20,8	24,8	31,0	21,5
Trabajador del hogar	0,7	0,3	1,1	0,6	0,5	0,6	1,2	1,4	1,0	0,9	0,5	1,1	1,0	0,7	1,2	0,8	0,5	0,9
Sector económico (%)	**100,0**	**100,0**	**100,0**	**100,0**	**100,0**	**100,0**	**100,0**	**100,0**	**100,0**	**100,0**	**100,0**	**100,0**	**100,0**	**100,0**	**100,0**	**100,0**	**100,0**	**100,0**
Primario (%) 12/	77,5	88,7	66,9	77,0	87,5	70,1	77,1	86,9	70,7	76,7	88,0	70,2	75,8	85,9	70,2	78,8	89,4	73,1
Secundario (%) 13/	4,4	3,2	5,6	4,1	3,1	4,8	3,7	3,1	4,1	4,8	3,3	5,7	4,5	3,7	5,0	3,8	2,5	4,5
Terciario (%) 14/	18,1	8,2	27,5	18,9	9,4	25,2	19,3	10,0	25,3	18,4	8,7	24,1	19,6	10,5	24,8	17,4	8,1	22,4
Estructura del mercado de Trabajo	**100,0**	**100,0**	**100,0**	**100,0**	**100,0**	**100,0**	**100,0**	**100,0**	**100,0**	**100,0**	**100,0**	**100,0**	**100,0**	**100,0**	**100,0**	**100,0**	**100,0**	**100,0**
Sector Público	2,9	1,1	4,6	3,2	0,9	4,8	3,7	1,2	5,3	4,5	1,2	6,3	3,6	0,9	5,2	3,6	1,2	4,9
Micro Empresa de 2 a 9 trabajadores	21,7	17,6	25,6	19,6	14,8	22,9	18,9	15,1	21,3	18,5	14,1	21,0	19,2	15,6	21,2	18,3	15,4	19,8
Pequeña Empresa de 10 a 49 trabajadores	4,7	3,4	5,9	4,1	3,5	4,6	5,5	4,7	6,1	3,6	2,4	4,3	4,3	3,5	4,7	4,1	3,4	4,5
Mediana y Grande de 50 a más trabajadores	1,2	0,6	1,7	1,1	0,3	1,7	1,4	0,9	1,8	1,8	0,8	2,4	1,3	0,5	1,7	1,4	0,5	1,8
Independientes	42,8	46,0	39,7	44,2	48,3	41,5	44,3	47,6	42,2	45,8	49,5	43,6	46,2	47,9	45,3	47,1	48,0	46,5
Trabajador familiar no remunerado 10/	26,0	30,9	21,5	27,1	31,8	23,9	25,2	29,6	22,4	25,0	31,5	21,2	24,3	30,9	20,7	24,7	30,8	21,5
Trabajador del hogar	0,7	0,3	1,1	0,6	0,5	0,6	1,0	1,0	1,0	0,9	0,5	1,1	1,0	0,7	1,2	0,8	0,5	1,0

Continúa...

Selva rural: Perfil de la pobreza, 2005 - 2015

A. Características de la población

Variables e Indicadores	Anual														
	2005			2006			2007			2008			2009		
	Total	Pobre	No pobre	Total	Pobre	No pobre	Total	Pobre	No pobre	Total	Pobre	No pobre	Total	Pobre	No pobre
Tamaño de empresa (%)	**100,0**	**100,0**	**100,0**	**100,0**	**100,0**	**100,0**	**100,0**	**100,0**	**100,0**	**100,0**	**100,0**	**100,0**	**100,0**	**100,0**	**100,0**
De 1 a 5 trabajadores	81,9	83,0	78,2	79,6	81,2	75,4	80,7	83,3	76,1	78,3	82,2	73,5	80,6	81,6	79,1
De 6 a 10 trabajadores	11,6	13,1	6,3	13,4	14,4	10,8	12,3	12,8	11,5	12,9	12,8	13,0	12,6	14,4	10,1
De 11 a 50 trabajadores	2,5	2,1	4,1	2,9	2,7	3,2	3,4	2,4	5,2	4,2	3,0	5,7	2,9	2,3	3,6
De 51 y más trabajadores	3,9	1,8	11,3	3,9	1,5	10,2	3,5	1,5	7,1	4,4	1,9	7,4	3,9	1,6	7,2
No especificado	0,1	0,1	0,1	0,2	0,1	0,4	0,1	0,1	0,1	0,2	0,1	0,3	0,1	0,1	0,1
Condición de acceso a sistema de pensiones 15/	**100,0**	**100,0**	**100,0**	**100,0**	**100,0**	**100,0**	**100,0**	**100,0**	**100,0**	**100,0**	**100,0**	**100,0**	**100,0**	**100,0**	**100,0**
Con acceso a sistema de pensiones (%)	**3,0**	**1,0**	**10,0**	**3,6**	**1,1**	**10,3**	**3,0**	**0,9**	**6,8**	**5,2**	**2,3**	**8,7**	**4,6**	**1,8**	**8,5**
Sistema Privado de Pensiones (AFP)	2,0	0,8	6,3	2,3	0,9	6,1	2,1	0,6	4,7	3,6	1,5	6,1	3,5	1,3	6,5
Sistema Nacional de Pensiones Ley 19990	0,8	0,2	2,9	0,8	0,1	2,5	0,7	0,2	1,5	1,3	0,7	2,1	0,8	0,5	1,4
Sistema Nacional de Pensiones Ley 20530	0,1	0,1	0,4	0,2	0,0	0,6	0,1	0,1	0,2	0,1	0,0	0,3	0,2	0,0	0,5
Cuenta con al menos dos pensiones	0,1	0,0	0,3	0,0	0,0	0,1	0,0	0,0	0,0	0,0	0,0	0,0	0,0	0,0	0,0
Otro	0,0	0,0	0,2	0,3	0,0	1,1	0,1	0,0	0,3	0,1	0,1	0,1	0,0	0,0	0,1
No tiene Sistema de Pensiones (%)	**97,0**	**99,0**	**90,0**	**96,4**	**98,9**	**89,7**	**97,0**	**99,1**	**93,2**	**94,8**	**97,7**	**91,3**	**95,4**	**98,2**	**91,5**

Continúa...

Selva rural: Perfil de la pobreza, 2005 - 2015

A. Características de la población

Conclusión.

Variables e Indicadores	Anual																	
	2010			2011			2012			2013			2014			2015		
	Total	Pobre	No pobre	Total	Pobre	No pobre	Total	Pobre	No pobre	Total	Pobre	No pobre	Total	Pobre	No pobre	Total	Pobre	No pobre
Tamaño de empresa (%)	**100,0**	**100,0**	**100,0**	**100,0**	**100,0**	**100,0**	**100,0**	**100,0**	**100,0**	**100,0**	**100,0**	**100,0**	**100,0**	**100,0**	**100,0**	**100,0**	**100,0**	**100,0**
De 1 a 5 trabajadores	77,9	79,5	76,3	81,7	87,3	78,0	78,1	79,6	77,1	81,5	83,7	80,2	82,6	84,8	81,3	83,4	83,6	83,3
De 6 a 10 trabajadores	14,0	16,6	11,6	10,5	8,8	11,6	12,0	14,7	10,3	9,6	12,8	7,8	9,5	11,8	8,2	8,4	12,7	6,2
De 11 a 50 trabajadores	4,0	2,2	5,8	3,5	2,8	4,0	4,9	3,8	5,6	2,7	1,6	3,4	2,9	1,9	3,4	3,2	2,1	3,8
De 51 y más trabajadores	4,0	1,7	6,2	4,2	1,0	6,4	4,9	1,9	6,8	6,1	1,9	8,6	4,9	1,5	6,9	4,9	1,7	6,6
No especificado	0,1	0,0	0,1	0,0	0,0	0,1	0,1	0,1	0,1	0,0	0,0	0,0	0,1	0,1	0,1	0,1	0,1	0,1
Condición de acceso a sistema de pensiones 15/	**100,0**	**100,0**	**100,0**	**100,0**	**100,0**	**100,0**	**100,0**	**100,0**	**100,0**	**100,0**	**100,0**	**100,0**	**100,0**	**100,0**	**100,0**	**100,0**	**100,0**	**100,0**
Con acceso a sistema de pensiones (%)	**5,8**	**1,9**	**9,4**	**7,3**	**2,5**	**10,5**	**7,9**	**1,9**	**11,7**	**7,8**	**2,7**	**10,7**	**8,1**	**2,3**	**11,4**	**7,6**	**2,5**	**10,3**
Sistema Privado de Pensiones (AFP)	4,7	1,3	7,9	5,8	2,1	8,3	6,2	1,4	9,4	6,0	2,2	8,3	6,1	1,6	8,7	5,7	2,0	7,7
Sistema Nacional de Pensiones Ley 19990	0,8	0,5	1,1	1,2	0,4	1,7	1,3	0,4	1,9	1,5	0,5	2,2	1,8	0,7	2,4	1,6	0,5	2,2
Sistema Nacional de Pensiones Ley 20530	0,2	0,1	0,4	0,2	0,0	0,3	0,1	0,0	0,2	0,1	0,0	0,1	0,1	0,0	0,2	0,1	0,0	0,2
Cuenta con al menos dos pensiones	0,0	0,0	0,0	0,1	0,0	0,2	0,2	0,1	0,2	0,0	0,0	0,0	0,0	0,0	0,0	0,0	0,0	0,0
Otro	0,1	0,1	0,1	0,0	0,0	0,1	0,0	0,0	0,0	0,1	0,1	0,1	0,1	0,0	0,1	0,1	0,0	0,2
No tiene Sistema de Pensiones (%)	**94,2**	**98,1**	**90,6**	**92,7**	**97,5**	**89,5**	**92,1**	**98,1**	**88,3**	**92,2**	**97,3**	**89,3**	**91,9**	**97,7**	**88,6**	**92,4**	**97,5**	**89,7**

1/ Se refiere a la asistencia a educación inicial de la población de 3 a 5 años de edad.
2/ Se refiere a la asistencia a algún grado de educación primaria de la población de 6 a 11 años de edad.
3/ Se refiere a la asistencia a algún año de educación secundaria de la población de 12 a 16 años de edad.
4/ Población de 15 y más años de edad.
5/ Incluye a los que tienen inicial o no tienen nivel de educación alguno.
6/ Incluye superior no universitario, superior universitario y Post grado.
7/ Comprende seguro privado de salud, seguro de las Fuerzas Armadas y Policiales,seguro universitario, seguro escolar privado, etc.
8/ Incluye Farmacia o botica, su domicilio, casa de huesero, curandero.
9/ Población de 14 y más años de edad.
10/ Comprende empleados y obreros.
11/ Incluye también los trabajadores no remunerados de otros hogares y a practicantes sin remuneración.
12/ Comprende agricultura, pesca y explotación de minas y cantera.
13/ Comprende manufactura y construcción.
14/ Comprende servicios.
15/ Comprende PEA ocupada o desocupada.

Fuente: Instituto Nacional de Estadística e Informática - Encuesta Nacional de Hogares.

Selva rural: Perfil de la pobreza, 2005 - 2015

B. Características de los hogares

Variables e Indicadores	Anual														
	2005			2006			2007			2008			2009		
	Total	Pobre	No pobre	Total	Pobre	No pobre	Total	Pobre	No pobre	Total	Pobre	No pobre	Total	Pobre	No pobre
Jefatura de hogar															
Total (%)	**100,0**	**100,0**	**100,0**	**100,0**	**100,0**	**100,0**	**100,0**	**100,0**	**100,0**	**100,0**	**100,0**	**100,0**	**100,0**	**100,0**	**100,0**
Hombre	88,7	90,5	83,7	90,3	91,1	88,6	90,2	91,3	88,7	90,3	90,8	89,7	90,2	91,6	88,4
Mujer	11,3	9,5	16,3	9,7	8,9	11,4	9,8	8,7	11,3	9,7	9,2	10,3	9,8	8,4	11,6
Edad promedio del jefe(a) de hogar (en años)	**44,6**	**44,2**	**46,0**	**45,0**	**44,5**	**46,2**	**45,3**	**44,6**	**46,4**	**45,5**	**44,1**	**47,1**	**47,0**	**46,5**	**47,5**
Composición parental de los hogares															
Hogares con Jefa mujer (%)	**100,0**	**100,0**	**100,0**	**100,0**	**100,0**	**100,0**	**100,0**	**100,0**	**100,0**	**100,0**	**100,0**	**100,0**	**100,0**	**100,0**	**100,0**
Con hijos u otros parientes	64,9	73,3	51,7	60,3	64,3	53,8	70,3	73,9	66,3	70,0	78,2	62,1	61,3	69,6	53,6
Con cónyuge y con hijos	6,3	7,8	4,0	8,0	9,2	6,1	5,9	4,2	7,9	11,0	12,0	10,1	9,4	8,4	10,3
Con cónyuge y sin hijos	1,0	0,8	1,4	1,1	0,3	2,4	1,1	1,1	1,2	0,4	0,0	0,7	1,6	1,1	2,1
Sin cónyuge ni hijos	27,8	18,1	42,9	30,6	26,3	37,6	22,6	20,8	24,7	18,6	9,8	27,0	27,7	21,0	33,9
Hogares con Jefe hombre (%)	**100,0**	**100,0**	**100,0**	**100,0**	**100,0**	**100,0**	**100,0**	**100,0**	**100,0**	**100,0**	**100,0**	**100,0**	**100,0**	**100,0**	**100,0**
Con hijos u otros parientes	4,6	4,4	5,1	3,7	3,3	4,4	2,9	2,1	4,2	3,8	3,2	4,4	3,2	2,4	4,4
Con cónyuge y con hijos	74,8	83,7	49,0	75,1	85,2	53,6	76,1	86,8	60,0	76,5	88,8	63,1	78,6	85,9	69,0
Con cónyuge y sin hijos	9,3	7,1	15,7	9,1	7,2	13,2	10,2	8,2	13,2	9,3	5,4	13,6	9,6	7,8	12,1
Sin cónyuge ni hijos	11,3	4,8	30,1	12,1	4,3	28,7	10,8	2,9	22,6	10,4	2,6	18,9	8,5	3,9	14,6
Estructura demográfica de los hogares															
Total (%)	**100,0**	**100,0**	**100,0**	**100,0**	**100,0**	**100,0**	**100,0**	**100,0**	**100,0**	**100,0**	**100,0**	**100,0**	**100,0**	**100,0**	**100,0**
Con miembros menores de 18 años de edad	**77,7**	**87,4**	**51,7**	**77,0**	**87,4**	**55,3**	**76,2**	**87,4**	**59,9**	**77,7**	**91,2**	**63,2**	**77,7**	**85,9**	**67,3**
Con al menos un(a) niño(a) menor de 12 años	33,6	36,8	25,0	33,6	37,7	25,0	32,6	36,7	26,5	30,1	33,7	26,1	30,2	32,0	28,0
Con al menos un(a) adolescente de 12 a 17 años	8,6	8,1	9,8	9,1	7,5	12,4	8,0	6,3	10,5	11,1	7,5	14,9	12,2	8,8	16,5
Con al menos un(a) niño(a) y al menos un(a) adolescente	35,5	42,4	16,9	34,3	42,2	17,9	35,6	44,4	22,8	36,6	50,0	22,1	35,3	45,2	22,7
Sin ningún miembro menor de 18 años de edad	**22,3**	**12,6**	**48,3**	**23,0**	**12,6**	**44,7**	**23,8**	**12,6**	**40,1**	**22,3**	**8,8**	**36,8**	**22,3**	**14,1**	**32,7**
Promedio de miembros del hogar (Nº de personas)	**4,6**	**5,2**	**3,0**	**4,6**	**5,3**	**3,2**	**4,6**	**5,4**	**3,5**	**4,7**	**5,7**	**3,7**	**4,8**	**5,5**	**3,9**

Continúa...

Selva rural: Perfil de la pobreza, 2005 - 2015

B. Características de los hogares

Variables e Indicadores	Anual																	
	2010			2011			2012			2013			2014			2015		
	Total	Pobre	No pobre	Total	Pobre	No pobre	Total	Pobre	No pobre	Total	Pobre	No pobre	Total	Pobre	No pobre	Total	Pobre	No pobre
Jefatura de hogar																		
Total (%)	**100,0**	**100,0**	**100,0**	**100,0**	**100,0**	**100,0**	**100,0**	**100,0**	**100,0**	**100,0**	**100,0**	**100,0**	**100,0**	**100,0**	**100,0**	**100,0**	**100,0**	**100,0**
Hombre	89,2	90,2	88,2	88,5	88,8	88,3	87,6	88,7	87,0	88,0	88,6	87,7	86,6	88,7	85,6	85,0	87,4	83,9
Mujer	10,8	9,8	11,8	11,5	11,2	11,7	12,4	11,3	13,0	12,0	11,4	12,3	13,4	11,3	14,4	15,0	12,6	16,1
Edad promedio del jefe(a) de hogar (en años)	**47,1**	**46,5**	**47,7**	**48,3**	**47,0**	**49,1**	**48,8**	**47,8**	**49,4**	**50,0**	**49,3**	**50,3**	**49,7**	**48,6**	**50,2**	**48,2**	**46,7**	**49,0**
Composición parental de los hogares																		
Hogares con Jefa mujer (%)	**100,0**	**100,0**	**100,0**	**100,0**	**100,0**	**100,0**	**100,0**	**100,0**	**100,0**	**100,0**	**100,0**	**100,0**	**100,0**	**100,0**	**100,0**	**100,0**	**100,0**	**100,0**
Con hijos u otros parientes	59,1	61,3	57,5	53,6	55,4	52,6	62,0	54,6	65,9	58,6	66,4	54,8	60,4	64,6	58,8	53,2	60,0	50,6
Con cónyuge y con hijos	6,1	2,6	8,7	12,0	12,6	11,7	7,7	8,2	7,4	6,8	6,3	7,1	9,1	4,0	11,0	14,2	9,8	15,9
Con cónyuge y sin hijos	2,3	1,7	2,8	2,1	3,4	1,3	0,9	1,1	0,8	0,3	0,0	0,5	1,0	1,2	0,9	2,6	5,3	1,6
Sin cónyuge ni hijos	32,4	34,4	30,9	32,3	28,6	34,4	29,4	36,1	25,9	34,2	27,3	37,6	29,6	30,2	29,3	30,0	25,0	31,9
Hogares con Jefe hombre (%)	**100,0**	**100,0**	**100,0**	**100,0**	**100,0**	**100,0**	**100,0**	**100,0**	**100,0**	**100,0**	**100,0**	**100,0**	**100,0**	**100,0**	**100,0**	**100,0**	**100,0**	**100,0**
Con hijos u otros parientes	2,8	2,4	3,2	3,7	2,4	4,5	4,0	3,3	4,4	4,2	2,6	5,1	3,7	2,3	4,4	2,7	2,2	3,0
Con cónyuge y con hijos	77,6	85,9	70,0	75,3	86,8	68,0	73,6	85,6	66,1	72,9	85,2	66,4	72,0	85,3	65,3	73,4	86,4	67,0
Con cónyuge y sin hijos	10,5	7,7	13,1	12,2	6,4	15,8	11,9	8,1	14,3	12,8	8,4	15,2	13,7	9,0	16,0	13,0	8,6	15,2
Sin cónyuge ni hijos	9,1	4,1	13,7	8,8	4,4	11,7	10,5	3,0	15,1	10,1	3,9	13,3	10,6	3,4	14,3	10,8	2,9	14,7
Estructura demográfica de los hogares																		
Total (%)	**100,0**	**100,0**	**100,0**	**100,0**	**100,0**	**100,0**	**100,0**	**100,0**	**100,0**	**100,0**	**100,0**	**100,0**	**100,0**	**100,0**	**100,0**	**100,0**	**100,0**	**100,0**
Con miembros menores de 18 años de edad	**77,5**	**86,4**	**69,4**	**74,0**	**86,6**	**66,2**	**72,4**	**84,8**	**64,9**	**70,2**	**82,9**	**63,6**	**70,9**	**85,3**	**63,9**	**71,2**	**86,1**	**63,9**
Con al menos un(a) niño(a) menor de 12 años	30,0	31,3	28,8	28,2	30,7	26,7	28,8	32,5	26,5	25,3	27,8	24,0	24,6	27,2	23,3	28,8	31,6	27,4
Con al menos un(a) adolescente de 12 a 17 años	11,6	8,4	14,5	10,8	5,9	13,8	10,6	5,5	13,6	13,0	9,1	15,1	13,2	7,1	16,2	10,2	6,1	12,2
Con al menos un(a) niño(a) y al menos un(a) adolescente	35,9	46,7	26,2	35,0	50,0	25,7	33,0	46,8	24,7	31,9	46,0	24,5	33,1	50,9	24,5	32,2	48,4	24,3
Sin ningún miembro menor de 18 años de edad	**22,5**	**13,6**	**30,6**	**26,0**	**13,4**	**33,8**	**27,6**	**15,2**	**35,1**	**29,8**	**17,1**	**36,4**	**29,1**	**14,7**	**36,1**	**28,8**	**13,9**	**36,1**
Promedio de miembros del hogar (Nº de personas)	**4,7**	**5,5**	**4,0**	**4,4**	**5,4**	**3,8**	**4,4**	**5,4**	**3,8**	**4,3**	**5,3**	**3,8**	**4,3**	**5,4**	**3,7**	**4,1**	**5,2**	**3,6**

Continúa...

Selva rural: Perfil de la pobreza, 2005 - 2015

B. Características de los hogares

Variables e Indicadores	Anual														
	2005			2006			2007			2008			2009		
	Total	Pobre	No pobre	Total	Pobre	No pobre	Total	Pobre	No pobre	Total	Pobre	No pobre	Total	Pobre	No pobre
Tipos de hogar															
Total (%)	**100,0**	**100,0**	**100,0**	**100,0**	**100,0**	**100,0**	**100,0**	**100,0**	**100,0**	**100,0**	**100,0**	**100,0**	**100,0**	**100,0**	**100,0**
Unipersonal 1/	10,2	3,5	28,1	10,9	3,7	26,0	9,4	2,7	19,1	8,5	2,0	15,6	8,1	3,5	14,0
Nuclear 2/	64,7	67,9	56,3	63,7	67,2	56,3	64,9	68,6	59,4	64,9	67,4	62,2	64,9	67,2	61,9
Extendido 3/	18,4	21,6	9,9	18,6	22,5	10,4	18,9	22,2	14,0	20,3	25,4	14,7	21,6	24,3	18,0
Compuesto 4/	3,7	4,5	1,5	3,9	4,0	3,5	4,3	4,7	3,7	3,6	3,9	3,3	3,2	3,1	3,2
Sin núcleo 5/	3,0	2,6	4,1	2,9	2,6	3,7	2,6	1,7	3,7	2,7	1,3	4,1	2,3	1,9	2,9
Acceso del hogar a servicios básicos															
Hogares con agua por red pública (%)	25,5	22,3	34,2	19,3	17,4	23,4	23,9	19,7	30,0	20,3	17,1	23,8	24,1	19,3	30,2
Hogares con red pública de alcantarillado (%) 6/	34,0	32,3	38,7	41,0	38,7	45,6	38,1	35,1	42,5	36,1	32,7	39,9	39,0	35,0	44,3
Hogares con energía eléctrica por red pública (%)	27,3	21,9	41,7	28,2	21,5	41,6	25,1	18,0	35,4	30,6	21,3	40,7	37,6	26,5	51,7
Acceso a las TICs 7/															
Hogares con computadora (%)	0,3	0,1	0,9	0,7	0,0	2,0	1,2	0,0	2,9	2,0	0,1	4,0	2,5	0,4	5,1
Hogares con teléfono por línea (%)	0,0	0,0	0,0	0,2	0,0	0,4	0,7	0,0	1,8	1,2	0,0	2,5	1,3	0,2	2,8
Hogares con internet (%)	0,0	0,0	0,0	0,1	0,0	0,4	0,0	0,0	0,0	0,0	0,0	0,1	0,0	0,0	0,0
Combustible que utilizan los hogares para cocinar los alimentos 8/															
Solo gas 9/	-	-	-	-	-	-	3,0	0,9	6,0	3,2	0,3	6,3	3,7	0,5	7,9
Gas y otro combustible 10/	-	-	-	-	-	-	9,2	3,3	18,0	10,2	5,3	15,5	13,6	5,5	24,0
Solo leña 11/	-	-	-	-	-	-	79,5	90,1	63,9	81,6	92,3	70,0	78,7	91,9	61,7
Otro 12/	-	-	-	-	-	-	4,6	4,4	4,9	2,0	1,2	2,9	2,1	1,0	3,6
Condición de tenencia de la vivienda															
Total (%)															
Alquilada	2,3	1,5	4,6	2,7	2,1	3,9	2,1	1,2	3,4	3,7	1,7	5,9	3,1	1,1	5,7
Propia 13/	86,6	89,1	80,1	86,3	89,3	80,4	84,1	85,7	81,8	83,8	88,3	79,0	84,5	88,1	79,8
Otra forma 14/	11,0	9,4	15,3	10,9	8,6	15,8	13,7	13,0	14,7	12,5	10,0	15,1	12,4	10,7	14,5

Continúa...

Selva rural: Perfil de la pobreza, 2005 - 2015

B. Características de los hogares

Variables e Indicadores	Anual																	
	2010			2011			2012			2013			2014			2015		
	Total	Pobre	No pobre	Total	Pobre	No pobre	Total	Pobre	No pobre	Total	Pobre	No pobre	Total	Pobre	No pobre	Total	Pobre	No pobre
Tipos de hogar																		
Total (%)	**100,0**	**100,0**	**100,0**	**100,0**	**100,0**	**100,0**	**100,0**	**100,0**	**100,0**	**100,0**	**100,0**	**100,0**	**100,0**	**100,0**	**100,0**	**100,0**	**100,0**	**100,0**
Unipersonal 1/	9,0	4,4	13,2	9,1	5,0	11,7	10,2	4,0	14,0	11,1	5,0	14,2	10,4	3,8	13,6	11,6	4,4	15,0
Nuclear 2/	64,8	67,4	62,5	65,2	64,5	65,7	63,0	63,8	62,4	64,6	65,6	64,1	65,3	65,7	65,2	67,8	72,2	65,7
Extendido 3/	20,3	21,6	19,1	20,0	24,8	17,0	21,8	26,3	19,1	19,3	25,4	16,2	19,3	25,8	16,1	17,2	20,9	15,5
Compuesto 4/	3,2	3,9	2,6	3,2	3,6	3,0	2,4	3,1	1,9	2,6	2,4	2,8	2,3	2,1	2,3	1,3	1,2	1,3
Sin núcleo 5/	2,6	2,7	2,6	2,4	2,1	2,7	2,6	2,8	2,5	2,3	1,6	2,7	2,8	2,6	2,9	2,1	1,3	2,5
Acceso del hogar a servicios básicos																		
Hogares con agua por red pública (%)	24,8	16,9	31,9	21,5	14,8	25,7	33,3	24,3	38,7	40,4	33,2	44,2	42,5	36,3	45,5	49,4	40,5	53,6
Hogares con red pública de alcantarillado (%) 6/	40,1	37,0	42,9	40,6	33,7	45,0	40,1	37,9	41,5	42,2	41,8	42,4	42,0	39,7	43,1	41,8	44,4	40,5
Hogares con energía eléctrica por red pública (%)	38,5	26,0	49,8	46,3	31,5	55,6	49,8	36,4	57,9	53,7	42,1	59,8	55,7	44,2	61,3	60,6	51,3	65,1
Acceso a las TICs 7/																		
Hogares con computadora (%)	2,3	0,1	4,3	3,6	0,4	5,5	4,0	0,1	6,3	6,0	0,2	9,0	5,9	0,6	8,4	5,0	0,7	7,0
Hogares con teléfono por línea (%)	2,1	0,3	3,7	2,1	1,1	2,7	3,1	1,2	4,2	2,7	1,4	3,4	3,3	1,9	4,1	2,4	1,0	3,0
Hogares con internet (%)	0,2	0,0	0,3	0,4	0,0	0,6	0,5	0,1	0,8	0,7	0,0	1,1	1,2	0,2	1,7	0,8	0,0	1,2
Combustible que utilizan los hogares para cocinar los alimentos 8/																		
Solo gas 9/	3,7	0,6	6,5	4,4	1,4	6,3	4,9	0,6	7,4	5,4	1,8	7,2	5,3	1,5	7,1	7,3	2,6	9,7
Gas y otro combustible 10/	15,7	4,6	25,8	19,7	7,6	27,3	20,2	8,9	27,1	26,3	14,8	32,3	30,6	19,8	35,8	34,7	23,8	40,0
Solo leña 11/	74,8	90,2	60,9	65,6	82,2	55,3	57,5	74,3	47,3	49,7	63,5	42,4	47,7	58,5	42,4	44,8	59,0	38,0
Otro 12/	2,7	2,3	3,0	8,6	7,7	9,2	15,4	15,5	15,3	16,2	18,7	14,9	14,2	18,8	12,0	11,4	13,7	10,4
Condición de tenencia de la vivienda																		
Total (%)																		
Alquilada	3,4	1,6	5,0	2,6	1,1	3,5	2,1	0,8	2,9	1,7	0,4	2,3	1,9	0,9	2,4	2,0	0,5	2,7
Propia 13/	85,2	89,2	81,6	87,4	92,3	84,2	87,5	90,4	85,8	88,9	91,4	87,6	89,9	92,4	88,6	89,8	93,4	88,0
Otra forma 14/	11,4	9,2	13,5	10,1	6,5	12,3	10,3	8,7	11,3	9,5	8,2	10,1	8,2	6,6	9,0	8,2	6,1	9,2

Continúa...

Selva rural: Perfil de la pobreza, 2005 - 2015

B. Características de los hogares

Variables e Indicadores	Anual														
	2005			2006			2007			2008			2009		
	Total	Pobre	No pobre	Total	Pobre	No pobre	Total	Pobre	No pobre	Total	Pobre	No pobre	Total	Pobre	No pobre
Infraestructura física de la vivienda															
Viviendas con piso de material noble (%) 15/	0,1	0,0	0,3	0,6	0,0	1,9	0,5	0,1	1,0	0,3	0,1	0,6	0,3	0,0	0,7
Viviendas con piso de madera (entablados) y otros (%)	30,8	33,0	25,1	27,9	31,0	21,7	32,1	33,7	29,8	31,3	36,3	25,8	32,6	36,4	27,8
Viviendas con piso de cemento (%)	11,8	7,3	23,7	12,2	7,0	22,9	13,2	7,2	22,0	15,8	8,5	23,8	17,9	8,3	30,2
Viviendas con piso de tierra (%)	57,3	59,7	50,9	59,2	62,1	53,5	54,2	59,1	47,2	52,6	55,1	49,8	49,2	55,3	41,3
Viviendas con paredes de material noble (%) 16/	6,1	3,8	12,5	7,2	3,9	13,8	7,9	4,2	13,2	8,3	4,6	12,3	8,1	3,1	14,6
Viviendas con paredes de adobe/tapia (%)	23,6	21,7	28,9	24,3	21,3	30,5	21,3	19,3	24,2	21,9	18,2	26,0	20,1	19,3	21,1
Viviendas con paredes de madera (%)	44,1	44,7	42,6	41,6	42,7	39,2	38,6	38,1	39,3	42,9	41,8	44,1	45,8	44,4	47,6
Viviendas con paredes de material precario (%) 17/	26,1	29,9	16,0	26,9	32,1	16,5	32,2	38,4	23,2	26,9	35,4	17,6	26,0	33,2	16,7
Viviendas con techo de concreto (%)	0,7	0,2	2,0	1,6	0,4	4,1	2,0	1,1	3,3	2,0	0,3	3,7	2,0	0,3	4,3
Viviendas con techo de teja, calamina (%)	64,1	59,2	77,1	64,1	59,4	73,4	58,4	53,2	66,1	63,0	53,5	73,2	64,0	54,8	75,8
Viviendas con techo de material precario (%) 18/	35,2	40,6	20,8	34,3	40,1	22,5	39,6	45,7	30,6	35,1	46,2	23,1	33,9	44,9	19,9
Ingresos y gastos															
Número de perceptores de ingresos (%)	**100,0**	**100,0**	**100,0**	**100,0**	**100,0**	**100,0**	**100,0**	**100,0**	**100,0**	**100,0**	**100,0**	**100,0**	**100,0**	**100,0**	**100,0**
Con 1 perceptor	60,3	59,8	61,4	59,5	59,7	59,0	52,6	54,6	49,5	43,3	43,8	42,8	41,3	43,8	38,2
Con 2 perceptores	28,2	28,4	27,5	28,0	27,3	29,6	29,7	28,2	31,9	35,4	34,1	36,9	36,3	35,6	37,2
Con 3 y más perceptores	11,0	11,2	10,5	11,9	12,3	11,1	17,6	17,1	18,4	20,9	21,9	19,9	22,2	20,4	24,6
Sin perceptor de ingreso	0,5	0,5	0,5	0,6	0,7	0,4	0,1	0,1	0,2	0,3	0,2	0,4	0,1	0,2	0,1
Ingreso per cápita mensual (nuevos soles)	133,1	97,4	300,2	159,8	104,4	348,2	194,3	122,4	355,8	224,4	134,9	373,8	221,3	137,5	373,2
Gasto per cápita mensual (nuevos soles)	128,3	99,7	261,9	141,0	102,2	273,1	167,6	112,5	291,5	189,5	116,3	311,8	186,6	115,4	315,5

Continúa...

Selva rural: Perfil de la pobreza, 2005 - 2015

B. Características de los hogares

Conclusión.

Variables e Indicadores	Anual																	
	2010			2011			2012			2013			2014			2015		
	Total	Pobre	No pobre	Total	Pobre	No pobre	Total	Pobre	No pobre	Total	Pobre	No pobre	Total	Pobre	No pobre	Total	Pobre	No pobre
Infraestructura física de la vivienda																		
Viviendas con piso de material noble (%) 15/	0,3	0,0	0,6	0,4	0,0	0,7	0,5	0,1	0,8	0,5	0,2	0,7	0,5	0,1	0,7	0,5	0,1	0,7
Viviendas con piso de madera (entablados) y otros (%)	34,6	39,6	30,1	31,4	38,6	26,9	32,2	35,8	30,0	32,0	34,4	30,8	31,4	33,8	30,2	30,9	30,6	31,0
Viviendas con piso de cemento (%)	17,3	7,3	26,3	18,1	7,7	24,5	19,0	9,2	25,0	19,2	9,3	24,4	19,8	8,8	25,1	22,2	11,4	27,5
Viviendas con piso de tierra (%)	47,9	53,2	43,1	50,1	53,7	47,9	48,2	54,9	44,2	48,2	56,2	44,1	48,3	57,3	44,0	46,4	57,9	40,9
Viviendas con paredes de material noble (%) 16/	8,7	3,9	13,0	8,6	4,1	11,3	9,3	3,5	12,8	10,2	4,4	13,3	11,0	4,2	14,3	11,1	4,4	14,4
Viviendas con paredes de adobe/tapia (%)	20,8	18,4	22,9	20,5	16,2	23,2	21,1	21,7	20,7	20,3	22,2	19,2	19,2	21,3	18,2	19,5	23,8	17,4
Viviendas con paredes de madera (%)	47,3	45,7	48,7	49,1	49,2	49,0	51,2	49,4	52,2	53,1	51,4	54,0	53,2	52,2	53,7	53,1	48,9	55,2
Viviendas con paredes de material precario (%) 17/	23,3	32,0	15,4	21,8	30,4	16,5	18,4	25,3	14,3	16,4	22,0	13,5	16,5	22,3	13,7	16,3	23,0	13,0
Viviendas con techo de concreto (%)	2,0	0,6	3,3	1,9	0,3	3,0	2,0	0,2	3,1	1,9	0,3	2,7	2,3	0,4	3,3	1,9	0,1	2,8
Viviendas con techo de teja, calamina (%)	64,3	53,3	74,2	67,1	56,7	73,6	68,6	60,4	73,6	73,2	64,8	77,6	75,5	69,4	78,5	76,9	71,6	79,5
Viviendas con techo de material precario (%) 18/	33,7	46,1	22,5	31,0	43,0	23,5	29,4	39,5	23,3	24,9	35,0	19,6	22,2	30,2	18,2	21,1	28,3	17,7
Ingresos y gastos																		
Número de perceptores de ingresos (%)	**100,0**	**100,0**	**100,0**	**100,0**	**100,0**	**100,0**	**100,0**	**100,0**	**100,0**	**100,0**	**100,0**	**100,0**	**100,0**	**100,0**	**100,0**	**100,0**	**100,0**	**100,0**
Con 1 perceptor	38,8	41,4	36,4	38,3	42,6	35,6	39,6	40,2	39,2	37,9	37,4	38,1	34,8	32,6	35,9	39,2	34,9	41,3
Con 2 perceptores	34,7	33,3	36,0	37,0	33,5	39,2	36,3	37,4	35,6	37,8	38,6	37,3	39,6	41,0	38,8	38,6	42,0	37,0
Con 3 y más perceptores	26,2	24,8	27,5	24,6	23,7	25,1	24,0	22,1	25,2	24,0	23,6	24,2	25,5	26,1	25,2	21,7	22,5	21,3
Sin perceptor de ingreso	0,3	0,5	0,1	0,1	0,2	0,1	0,1	0,3	0,0	0,4	0,4	0,3	0,1	0,3	0,1	0,4	0,6	0,4
Ingreso per cápita mensual (nuevos soles)	265,0	151,7	406,2	315,6	171,6	443,4	335,4	179,4	469,0	330,5	163,7	454,3	325,4	179,8	428,8	336,3	177,2	447,2
Gasto per cápita mensual (nuevos soles)	211,2	124,5	319,3	247,8	138,5	344,8	267,3	147,4	370,0	286,0	148,8	387,7	295,8	160,4	391,9	303,6	162,4	402,1

1/ Hogar unipersonal es aquel que está constituido por una sola persona.
2/ Hogares nucleares son aquellos conformados por el jefe(a) de hogar y su cónyuge con hijos o sin hijos o sólo jefe(a) con hijos(as).
3/ Hogares extendidos son aquellos hogares nucleares más otros parientes.
4/ Hogares compuestos son aquellos hogares nucleares o extendidos más otros no parientes (excluidos los trabajadores domésticos).
5/ Hogares sin núcleo, son aquellos conformados por jefe(a) sin cónyuge ni hijos, pero pueden haber otras relaciones de parentesco.
6/ Comprende red pública dentro de la vivienda y red pública fuera de la vivienda pero dentro del edificio. En el área rural además incluye pozo séptico.
7/ Se refiere al acceso a las tecnologías de información y comunicaciones.
8/ Incluye gas natural a partir del año 2007.
9/ Incluye GLP y gas natural.
10/ Además del gas (GLP y Natural) usan leña, carbón, electricidad y Kerosene.
11/ Incluye también ramas secas, tusa de maíz, etc.
12/ Son hogares que utilizán Carbon o kerosene o más de un combustible contaminante para cocinar los alimentos.
13/ Comprende a la vivienda propia totalmente pagada, propia por invasión, propia comprándola a plazos.
14/ Comprende a la vivienda cedida por el centro de trabajo, cedida por otro hogar o institución u otra forma de tenencia.
15/ Comprende a las viviendas con piso predominante de parquet o madera pulida, láminas asfálticas, vinilicos o similares, losetas, terrazos o similares.
16/ Comprende a las viviendas con material predominante en las paredes de ladrillo o bloque de cemento, piedra o sillar con cal o cemento.
17/ Viviendas con paredes que predominan material precario: quincha, piedra con barro, estera, otro material.
18/ Viviendas con techo de material precario: madera, caña o estera con torta de barro, estera, paja, hojas de palmera, otro material.

Fuente: Instituto Nacional de Estadística e Informática - Encuesta Nacional de Hogares.

Lima Metropolitana: Perfil de la pobreza, 2005 - 2015

A. Características de la población

Variables e Indicadores	Anual														
	2005			2006			2007			2008			2009		
	Total	Pobre	No pobre	Total	Pobre	No pobre	Total	Pobre	No pobre	Total	Pobre	No pobre	Total	Pobre	No pobre
Educación															
Tasa de matrícula escolar															
De 3 a 5 años de edad (%)	69,7	62,3	80,6	74,7	67,8	80,1	79,6	70,0	84,9	77,4	72,9	79,5	77,6	61,9	83,7
De 6 a 11 años de edad (%)	89,8	91,6	88,0	92,2	90,6	93,6	93,4	93,0	93,6	94,7	94,1	94,9	93,9	93,6	94,0
De 12 a 16 años de edad (%)	76,7	70,1	83,3	85,0	80,2	88,5	83,7	74,7	88,0	86,6	81,6	88,2	86,4	80,7	87,8
Tasa de asistencia escolar															
Educación inicial (%) 1/	67,7	60,5	78,1	72,6	63,6	79,5	77,3	68,2	82,4	77,3	72,5	79,5	76,9	61,0	83,0
Educación primaria (%) 2/	87,1	88,4	85,7	92,0	90,1	93,6	93,1	92,2	93,5	94,5	93,9	94,8	93,3	93,6	93,3
Educación secundaria (%) 3/	76,7	70,1	83,3	85,0	80,2	88,5	83,7	74,7	88,0	86,6	81,6	88,2	86,4	80,7	87,8
Nivel de educación alcanzado (%) 4/															
Primaria 5/	16,4	23,1	12,1	15,9	23,9	12,7	15,1	24,0	12,6	14,9	23,8	12,9	14,4	24,8	12,8
Secundaria	52,0	61,6	45,9	50,1	62,4	45,2	49,3	63,0	45,4	49,6	62,0	46,8	48,1	60,9	46,0
Superior No Universitaria	14,2	10,3	16,7	15,2	9,5	17,5	15,5	8,7	17,4	16,2	10,9	17,5	17,3	10,7	18,4
Superior Universitaria 6/	17,5	5,0	25,4	18,7	4,1	24,6	20,2	4,4	24,6	19,2	3,4	22,9	20,2	3,6	22,8
Promedio de años de estudio (en años)	**10,8**	**9,6**	**11,6**	**10,9**	**9,4**	**11,5**	**10,9**	**9,4**	**11,4**	**11,0**	**9,5**	**11,3**	**11,0**	**9,3**	**11,3**
Distribución % de la población, según años de estudio alcanzado 4/															
Con menos de 3 años de estudio	4,9	7,7	3,1	4,5	7,3	3,3	4,8	8,3	3,8	4,8	9,1	3,8	4,9	10,0	4,1
Con 4 a 6 años de estudio	11,6	15,5	9,1	11,6	16,7	9,6	10,5	15,6	9,0	10,3	14,6	9,3	9,7	14,8	8,9
Con 7 a 11 años de estudio	52,4	61,7	46,5	50,6	62,4	45,8	50,0	63,0	46,2	50,3	62,0	47,6	48,8	60,9	46,9
Con 12 y más años de estudio	31,1	15,2	41,4	33,3	13,7	41,3	34,7	13,0	40,9	34,6	14,2	39,3	36,5	14,4	40,1
Acceso a la salud															
Condición de tenencia de seguro de salud	**100,0**	**100,0**	**100,0**	**100,0**	**100,0**	**100,0**	**100,0**	**100,0**	**100,0**	**100,0**	**100,0**	**100,0**	**100,0**	**100,0**	**100,0**
Con seguro de salud (%)	**40,9**	**27,6**	**50,6**	**41,1**	**27,7**	**47,6**	**45,5**	**27,9**	**51,4**	**49,3**	**36,5**	**52,8**	**53,4**	**45,2**	**55,0**
Únicamente SIS	6,7	11,2	3,4	6,1	12,5	3,0	5,4	12,1	3,2	9,4	20,3	6,3	11,7	25,9	9,0
Únicamente EsSalud	23,8	13,9	31,0	25,7	13,8	31,4	27,7	13,8	32,4	28,2	15,6	31,6	30,0	17,5	32,4
Con SIS y EsSalud	0,1	0,1	0,0	0,1	0,1	0,1	0,0	0,0	0,0	0,1	0,0	0,1	0,1	0,1	0,1
Con otros seguros de salud 7/	10,4	2,3	16,2	9,3	1,3	13,1	12,3	2,0	15,8	11,7	0,6	14,8	11,6	1,7	13,5
Sin seguro de salud (%)	**59,1**	**72,4**	**49,4**	**58,9**	**72,3**	**52,4**	**54,5**	**72,1**	**48,7**	**50,7**	**63,5**	**47,2**	**46,6**	**54,8**	**45,0**

Continúa...

Lima Metropolitana: Perfil de la pobreza, 2005 - 2015

A. Características de la población

Variables e Indicadores	Anual																	
	2010			2011			2012			2013			2014			2015		
	Total	Pobre	No pobre	Total	Pobre	No pobre	Total	Pobre	No pobre	Total	Pobre	No pobre	Total	Pobre	No pobre	Total	Pobre	No pobre
Educación																		
Tasa de matrícula escolar																		
De 3 a 5 años de edad (%)	78,6	76,9	79,2	82,5	71,6	86,3	83,7	73,4	86,8	80,2	69,6	83,5	86,0	76,6	88,6	80,7	72,9	82,5
De 6 a 11 años de edad (%)	92,9	91,1	93,4	93,0	93,3	92,9	91,3	91,2	91,3	92,4	91,4	92,7	91,3	90,5	91,6	90,2	91,5	89,9
De 12 a 16 años de edad (%)	84,4	78,4	85,9	85,6	82,2	86,5	88,9	83,1	90,1	86,6	83,5	87,2	87,9	78,8	89,6	88,0	86,7	88,3
Tasa de asistencia escolar																		
Educación inicial (%) 1/	78,1	75,5	78,9	82,0	70,6	85,9	82,0	71,8	85,1	78,8	69,6	81,6	85,7	76,1	88,4	79,3	71,6	81,1
Educación primaria (%) 2/	92,7	91,1	93,2	92,8	93,3	92,7	90,0	88,7	90,3	92,1	89,8	92,7	91,0	90,5	91,1	89,4	91,5	88,9
Educación secundaria (%) 3/	84,4	78,4	85,9	85,6	82,2	86,5	87,0	79,9	88,5	85,7	83,5	86,2	87,1	77,3	88,8	87,3	85,1	87,6
Nivel de educación alcanzado (%) 4/																		
Primaria 5/	14,3	24,7	12,7	14,5	24,7	12,9	13,3	23,7	11,8	13,3	20,8	12,4	12,5	20,2	11,7	12,2	18,7	11,5
Secundaria	48,8	63,4	46,6	47,6	59,9	45,7	47,7	63,0	45,5	48,7	64,5	46,7	49,9	65,9	48,2	50,7	66,6	49,1
Superior No Universitaria	17,7	8,9	19,1	18,6	9,9	19,9	17,5	9,4	18,7	16,6	11,3	17,3	15,7	10,0	16,3	15,2	10,8	15,6
Superior Universitaria 6/	19,1	3,0	21,7	19,3	5,4	21,5	21,4	4,0	23,9	21,4	3,4	23,7	21,9	3,8	23,8	21,9	4,0	23,7
Promedio de años de estudio (en años)	**11,0**	**9,3**	**11,3**	**11,0**	**9,5**	**11,3**	**11,1**	**9,5**	**11,4**	**11,1**	**9,5**	**11,3**	**11,2**	**9,7**	**11,4**	**11,3**	**9,8**	**11,5**
Distribución % de la población, según años de estudio alcanzado 4/																		
Con menos de 3 años de estudio	5,0	10,2	4,2	4,7	9,0	4,0	4,1	8,1	3,5	3,8	5,9	3,6	4,1	8,3	3,6	3,7	7,8	3,3
Con 4 a 6 años de estudio	9,5	14,5	8,7	10,0	15,7	9,1	9,5	15,6	8,6	9,6	14,9	9,0	8,6	12,0	8,3	8,4	10,9	8,2
Con 7 a 11 años de estudio	49,5	63,4	47,3	48,4	60,0	46,6	48,6	63,0	46,5	49,4	64,5	47,5	50,6	66,1	49,0	50,7	66,6	49,1
Con 12 y más años de estudio	36,0	11,9	39,8	36,9	15,2	40,3	37,7	13,4	41,4	37,1	14,7	39,9	36,7	13,7	39,2	37,1	14,8	39,4
Acceso a la salud																		
Condición de tenencia de seguro de salud	**100,0**	**100,0**	**100,0**	**100,0**	**100,0**	**100,0**	**100,0**	**100,0**	**100,0**	**100,0**	**100,0**	**100,0**	**100,0**	**100,0**	**100,0**	**100,0**	**100,0**	**100,0**
Con seguro de salud (%)	**54,8**	**43,0**	**57,0**	**56,5**	**47,6**	**58,2**	**59,1**	**46,5**	**61,2**	**63,1**	**59,2**	**63,7**	**67,5**	**63,3**	**68,1**	**70,5**	**67,9**	**70,8**
Únicamente SIS	13,1	25,6	10,7	12,9	28,5	10,1	12,0	25,7	9,6	17,0	37,6	14,0	20,2	38,6	17,7	24,2	43,6	21,9
Únicamente EsSalud	30,4	16,6	33,0	31,1	17,6	33,6	33,7	19,2	36,2	33,9	20,3	35,9	35,0	23,4	36,6	35,5	23,2	37,0
Con SIS y EsSalud	0,1	0,0	0,1	0,0	0,0	0,0	0,0	0,0	0,0	0,0	0,0	0,0	0,0	0,0	0,0	0,0	0,0	0,0
Con otros seguros de salud 7/	11,2	0,8	13,2	12,5	1,6	14,5	13,4	1,6	15,4	12,2	1,3	13,8	12,3	1,3	13,8	10,8	1,1	12,0
Sin seguro de salud (%)	**45,2**	**57,0**	**43,0**	**43,5**	**52,4**	**41,8**	**40,9**	**53,5**	**38,8**	**36,9**	**40,8**	**36,3**	**32,5**	**36,7**	**31,9**	**29,5**	**32,1**	**29,2**

Continúa...

Lima Metropolitana: Perfil de la pobreza, 2005 - 2015

A. Características de la población

Variables e Indicadores	Anual														
	2005			2006			2007			2008			2009		
	Total	Pobre	No pobre	Total	Pobre	No pobre	Total	Pobre	No pobre	Total	Pobre	No pobre	Total	Pobre	No pobre
Lugar de consulta															
Sector Público	29,0	27,2	30,3	25,9	25,3	26,2	25,0	22,7	25,8	24,5	22,7	25,0	25,6	26,7	25,4
Sector Privado	9,5	4,5	13,1	11,3	4,6	14,9	12,4	6,3	14,5	12,9	4,3	15,1	14,9	4,5	16,8
Otros 8/	20,4	21,3	19,8	14,4	16,7	13,2	18,8	18,5	18,9	19,2	22,2	18,5	25,0	27,0	24,7
No buscó atención	42,0	47,6	38,0	49,4	53,8	47,1	44,7	53,1	41,9	44,2	50,9	42,4	35,9	42,4	34,7
Participación en la actividad económica 9/															
Condición de actividad (%)	**100,0**	**100,0**	**100,0**	**100,0**	**100,0**	**100,0**	**100,0**	**100,0**	**100,0**	**100,0**	**100,0**	**100,0**	**100,0**	**100,0**	**100,0**
PEA	63,7	62,1	64,8	66,4	67,9	65,8	69,4	66,9	70,1	70,1	68,1	70,6	69,6	67,4	70,0
No PEA	36,3	37,9	35,2	33,6	32,1	34,2	30,6	33,1	29,9	29,9	31,9	29,4	30,4	32,6	30,0
Categoría de ocupación (%)	**100,0**	**100,0**	**100,0**	**100,0**	**100,0**	**100,0**	**100,0**	**100,0**	**100,0**	**100,0**	**100,0**	**100,0**	**100,0**	**100,0**	**100,0**
Patrono / empleador	5,8	3,9	6,9	4,7	2,1	5,7	5,7	3,6	6,3	5,4	4,1	5,7	5,5	2,7	6,0
Asalariados 10/	56,6	52,7	58,9	57,6	51,8	60,0	58,8	54,4	60,0	59,4	50,2	61,5	59,4	54,4	60,1
Trabajador independiente	28,7	32,0	26,8	28,4	34,5	25,9	26,8	31,3	25,7	26,9	35,0	25,1	27,2	33,4	26,2
Trabajador familiar no remunerado 11/	4,2	5,2	3,5	4,6	5,7	4,2	4,5	4,8	4,4	3,7	5,2	3,4	3,9	4,0	3,9
Trabajador del hogar	4,7	6,1	3,9	4,7	5,9	4,3	4,2	5,9	3,7	4,5	5,5	4,3	4,0	5,5	3,8
Sector económico (%)										**100,0**	**100,0**	**100,0**	**100,0**	**100,0**	**100,0**
Primario (%) 12/	-	-	-	-	-	-	-	-	-	1,3	1,6	1,3	1,4	2,4	1,2
Secundario (%) 13/	-	-	-	-	-	-	-	-	-	23,3	28,8	22,1	23,0	28,3	22,2
Terciario (%) 14/	-	-	-	-	-	-	-	-	-	75,3	69,6	76,6	75,6	69,4	76,6
Estructura del mercado de Trabajo	**100,0**	**100,0**	**100,0**	**100,0**	**100,0**	**100,0**	**100,0**	**100,0**	**100,0**	**100,0**	**100,0**	**100,0**	**100,0**	**100,0**	**100,0**
Sector Público	9,1	4,7	11,8	8,6	3,9	10,4	10,0	4,8	11,5	8,8	3,7	10,0	8,8	3,7	9,6
Micro Empresa de 2 a 9 trabajadores	23,8	28,5	21,0	22,7	27,2	20,9	24,5	31,4	22,6	24,5	28,9	23,5	23,5	30,6	22,4
Pequeña Empresa de 10 a 49 trabajadores	13,0	11,5	13,8	12,3	10,3	13,1	11,9	10,6	12,3	13,3	9,6	14,1	12,8	12,6	12,8
Mediana y Grande de 50 a más trabajadores	16,3	11,8	19,0	18,3	12,3	20,8	17,6	10,7	19,5	17,6	11,6	19,0	19,2	9,7	20,6
Independientes	28,9	32,1	26,9	28,6	34,6	26,2	27,2	31,6	26,0	27,4	35,4	25,6	27,7	33,8	26,7
Trabajador familiar no remunerado 10/	4,2	5,3	3,6	4,6	5,7	4,2	4,5	4,9	4,4	3,8	5,2	3,4	4,0	4,0	4,0
Trabajador del hogar	4,7	6,2	3,9	4,8	6,0	4,3	4,2	6,0	3,8	4,6	5,6	4,4	4,1	5,5	3,9

Continúa...

Lima Metropolitana: Perfil de la pobreza, 2005 - 2015

A. Características de la población

Variables e Indicadores	Anual																	
	2010			2011			2012			2013			2014			2015		
	Total	Pobre	No pobre	Total	Pobre	No pobre	Total	Pobre	No pobre	Total	Pobre	No pobre	Total	Pobre	No pobre	Total	Pobre	No pobre
Lugar de consulta																		
Sector Público	23,0	21,5	23,3	22,3	20,7	22,6	22,0	21,8	22,1	21,7	21,1	21,8	22,9	23,7	22,8	22,2	21,3	22,3
Sector Privado	15,1	6,4	16,8	12,8	4,9	14,2	14,5	5,8	16,0	13,2	4,3	14,6	12,5	4,6	13,5	12,5	3,8	13,6
Otros 8/	25,0	27,5	24,5	20,0	21,7	19,7	16,2	15,8	16,3	14,7	12,5	15,1	17,8	19,9	17,6	18,3	19,4	18,2
No buscó atención	38,5	45,3	37,2	40,6	42,4	40,3	42,1	45,8	41,5	36,6	38,9	36,3	30,9	26,4	31,6	28,3	26,3	28,6
Participación en la actividad económica 9/																		
Condición de actividad (%)	**100,0**	**100,0**	**100,0**	**100,0**	**100,0**	**100,0**	**100,0**	**100,0**	**100,0**	**100,0**	**100,0**	**100,0**	**100,0**	**100,0**	**100,0**	**100,0**	**100,0**	**100,0**
PEA	70,6	68,8	70,9	70,5	67,3	71,0	70,7	67,2	71,2	68,9	64,2	69,5	67,7	62,8	68,2	67,8	65,5	68,0
No PEA	29,4	31,2	29,1	29,5	32,7	29,0	29,3	32,8	28,8	31,1	35,8	30,5	32,3	37,2	31,8	32,2	34,5	32,0
Categoría de ocupación (%)	**100,0**	**100,0**	**100,0**	**100,0**	**100,0**	**100,0**	**100,0**	**100,0**	**100,0**	**100,0**	**100,0**	**100,0**	**100,0**	**100,0**	**100,0**	**100,0**	**100,0**	**100,0**
Patrono / empleador	5,7	2,4	6,2	5,0	4,1	5,1	5,8	2,6	6,2	4,8	2,7	5,0	4,7	1,6	5,0	4,7	0,9	5,1
Asalariados 10/	57,2	51,4	58,1	60,1	50,6	61,4	60,4	55,0	61,1	62,4	58,5	62,8	62,8	54,8	63,6	63,1	60,6	63,3
Trabajador independiente	28,4	33,8	27,6	26,8	36,4	25,5	26,3	33,1	25,4	25,4	30,0	24,9	26,0	36,0	25,0	24,9	31,2	24,3
Trabajador familiar no remunerado 11/	4,2	7,6	3,7	4,4	3,9	4,5	4,3	4,9	4,2	3,7	4,1	3,7	3,2	3,5	3,2	3,5	2,9	3,6
Trabajador del hogar	4,5	4,8	4,5	3,7	5,0	3,5	3,2	4,4	3,0	3,7	4,7	3,5	3,3	4,0	3,3	3,8	4,4	3,7
Sector económico (%)	**100,0**	**100,0**	**100,0**	**100,0**	**100,0**	**100,0**	**100,0**	**100,0**	**100,0**	**100,0**	**100,0**	**100,0**	**100,0**	**100,0**	**100,0**	**100,0**	**100,0**	**100,0**
Primario (%) 12/	1,5	2,3	1,3	1,4	2,3	1,2	1,4	1,4	1,5	1,6	2,5	1,5	1,2	2,0	1,1	1,5	1,8	1,5
Secundario (%) 13/	22,9	29,6	21,9	22,2	28,3	21,3	24,0	32,8	22,8	21,9	29,7	21,0	21,8	26,9	21,3	23,8	29,9	23,2
Terciario (%) 14/	75,6	68,0	76,7	76,4	69,3	77,5	74,5	65,8	75,7	76,5	67,8	77,5	77,0	71,1	77,6	74,7	68,3	75,3
Estructura del mercado de Trabajo	**100,0**	**100,0**	**100,0**	**100,0**	**100,0**	**100,0**	**100,0**	**100,0**	**100,0**	**100,0**	**100,0**	**100,0**	**100,0**	**100,0**	**100,0**	**100,0**	**100,0**	**100,0**
Sector Público	8,3	2,2	9,2	9,8	3,7	10,7	9,9	2,7	12,7	8,8	3,0	9,4	9,6	4,2	10,1	9,1	4,5	9,5
Micro Empresa de 2 a 9 trabajadores	23,0	29,2	22,1	21,9	28,5	20,9	20,1	18,0	20,9	21,9	28,5	21,2	21,1	23,7	20,8	22,3	30,5	21,5
Pequeña Empresa de 10 a 49 trabajadores	12,6	10,8	12,9	12,1	8,6	12,6	6,9	4,7	7,8	13,7	14,3	13,6	13,4	12,6	13,5	13,2	12,0	13,3
Mediana y Grande de 50 a más trabajadores	18,3	10,9	19,4	20,6	13,1	21,7	7,4	1,9	9,5	22,3	14,7	23,2	22,8	15,5	23,5	23,0	14,3	23,8
Independientes	28,9	34,4	28,1	27,4	37,0	26,0	38,6	45,2	36,1	25,9	30,6	25,4	26,5	36,4	25,5	25,1	31,4	24,5
Trabajador familiar no remunerado 10/	4,2	7,7	3,7	4,5	3,9	4,6	15,3	25,4	11,4	3,7	4,1	3,6	3,3	3,5	3,3	3,5	2,9	3,6
Trabajador del hogar	4,6	4,9	4,5	3,7	5,1	3,5	1,7	2,1	1,6	3,7	4,8	3,6	3,4	4,1	3,3	3,8	4,5	3,8

Continúa...

Lima Metropolitana: Perfil de la pobreza, 2005 - 2015

A. Características de la población

Variables e Indicadores	Anual														
	2005			2006			2007			2008			2009		
	Total	Pobre	No pobre	Total	Pobre	No pobre	Total	Pobre	No pobre	Total	Pobre	No pobre	Total	Pobre	No pobre
Tamaño de empresa (%)	**100,0**	**100,0**	**100,0**	**100,0**	**100,0**	**100,0**	**100,0**	**100,0**	**100,0**	**100,0**	**100,0**	**100,0**	**100,0**	**100,0**	**100,0**
De 1 a 5 trabajadores	56,0	66,6	49,6	56,2	68,3	51,3	53,8	65,4	50,6	53,5	68,9	50,1	52,6	66,3	50,5
De 6 a 10 trabajadores	7,2	7,3	7,2	5,9	6,8	5,5	7,9	9,6	7,4	7,5	7,3	7,6	7,0	8,8	6,7
De 11 a 50 trabajadores	12,2	10,1	13,5	11,5	8,7	12,6	11,4	9,8	11,8	12,6	8,9	13,4	12,6	11,1	12,8
De 51 y más trabajadores	22,6	15,5	26,9	24,5	15,4	28,2	24,8	14,3	27,7	24,2	14,1	26,5	26,0	13,1	28,0
No especificado	2,0	0,5	2,9	1,9	0,8	2,4	2,1	0,9	2,5	2,2	0,8	2,5	1,8	0,7	2,0
Condición de acceso a sistema de pensiones 15/	**100,0**	**100,0**	**100,0**	**100,0**	**100,0**	**100,0**	**100,0**	**100,0**	**100,0**	**100,0**	**100,0**	**100,0**	**100,0**	**100,0**	**100,0**
Con acceso a sistema de pensiones (%)	**28,8**	**15,9**	**36,6**	**35,1**	**19,2**	**41,8**	**39,8**	**21,2**	**44,8**	**39,1**	**20,6**	**43,3**	**42,2**	**23,1**	**45,2**
Sistema Privado de Pensiones (AFP)	19,5	11,2	24,5	24,8	13,9	29,4	27,2	14,7	30,5	25,9	14,8	28,4	28,3	14,9	30,4
Sistema Nacional de Pensiones Ley 19990	5,9	3,1	7,7	6,8	4,0	8,0	8,2	5,2	9,1	8,8	4,6	9,7	10,5	6,3	11,1
Sistema Nacional de Pensiones Ley 20530	1,0	0,7	1,3	1,3	0,3	1,7	1,4	0,3	1,7	1,6	0,4	1,9	1,1	0,6	1,1
Cuenta con al menos dos pensiones	0,3	0,2	0,3	0,2	0,0	0,3	0,2	0,0	0,2	0,3	0,1	0,4	0,1	0,1	0,2
Otro	2,0	0,8	2,8	2,0	1,0	2,4	2,8	1,0	3,2	2,5	0,7	3,0	2,3	1,3	2,4
No tiene Sistema de Pensiones (%)	**71,2**	**84,1**	**63,4**	**64,9**	**80,8**	**58,2**	**60,2**	**78,8**	**55,2**	**60,9**	**79,4**	**56,7**	**57,8**	**76,9**	**54,8**

Continúa...

Lima Metropolitana: Perfil de la pobreza, 2005 - 2015

A. Características de la población

Conclusión.

Variables e Indicadores	Anual																	
	2010			2011			2012			2013			2014			2015		
	Total	Pobre	No pobre	Total	Pobre	No pobre	Total	Pobre	No pobre	Total	Pobre	No pobre	Total	Pobre	No pobre	Total	Pobre	No pobre
Tamaño de empresa (%)	**100,0**	**100,0**	**100,0**	**100,0**	**100,0**	**100,0**	**100,0**	**100,0**	**100,0**	**100,0**	**100,0**	**100,0**	**100,0**	**100,0**	**100,0**	**100,0**	**100,0**	**100,0**
De 1 a 5 trabajadores	54,4	67,6	52,4	51,9	69,4	49,4	50,9	65,1	48,9	49,8	61,4	48,5	48,8	61,5	47,5	49,9	62,9	48,7
De 6 a 10 trabajadores	7,4	9,8	7,0	6,8	6,2	6,9	6,7	7,5	6,6	6,9	9,5	6,6	6,7	8,4	6,5	5,9	7,6	5,8
De 11 a 50 trabajadores	11,8	8,8	12,2	11,1	7,9	11,6	11,7	11,6	11,7	12,6	11,6	12,8	12,2	11,7	12,3	12,9	11,7	13,0
De 51 y más trabajadores	24,1	12,7	25,8	27,0	14,6	28,8	27,2	13,2	29,1	28,5	16,0	29,9	30,3	17,5	31,6	29,7	17,6	30,8
No especificado	2,4	1,2	2,5	3,1	1,9	3,3	3,6	2,6	3,7	2,2	1,5	2,3	2,0	0,9	2,1	1,6	0,2	1,7
Condición de acceso a sistema de pensiones 15/	**100,0**	**100,0**	**100,0**	**100,0**	**100,0**	**100,0**	**100,0**	**100,0**	**100,0**	**100,0**	**100,0**	**100,0**	**100,0**	**100,0**	**100,0**	**100,0**	**100,0**	**100,0**
Con acceso a sistema de pensiones (%)	**42,3**	**22,7**	**45,4**	**43,7**	**23,1**	**46,7**	**46,4**	**25,5**	**49,3**	**46,6**	**25,2**	**49,0**	**50,7**	**30,6**	**52,7**	**48,8**	**27,2**	**50,9**
Sistema Privado de Pensiones (AFP)	27,9	15,2	29,8	28,1	15,2	29,9	29,9	15,9	31,9	31,7	16,5	33,4	34,2	21,4	35,5	33,5	18,0	35,0
Sistema Nacional de Pensiones Ley 19990	10,9	6,5	11,6	11,8	7,0	12,5	12,1	8,3	12,6	11,7	8,0	12,1	13,6	7,9	14,1	13,1	9,1	13,5
Sistema Nacional de Pensiones Ley 20530	1,2	0,1	1,3	1,1	0,1	1,2	0,9	0,0	1,0	1,0	0,1	1,1	0,6	0,1	0,6	0,7	0,0	0,8
Cuenta con al menos dos pensiones	0,1	0,0	0,1	0,1	0,1	0,1	3,2	1,3	3,5	0,1	0,2	0,1	0,0	0,0	0,1	0,0	0,0	0,0
Otro	2,3	0,9	2,5	2,6	0,7	2,9	0,3	0,0	0,3	2,1	0,5	2,3	2,2	1,2	2,3	1,5	0,1	1,7
No tiene Sistema de Pensiones (%)	**57,7**	**77,3**	**54,6**	**56,3**	**76,9**	**53,3**	**53,6**	**74,5**	**50,7**	**53,4**	**74,8**	**51,0**	**49,3**	**69,4**	**47,3**	**51,2**	**72,8**	**49,1**

1/ Se refiere a la asistencia a educación inicial de la población de 3 a 5 años de edad.
2/ Se refiere a la asistencia a algún grado de educación primaria de la población de 6 a 11 años de edad.
3/ Se refiere a la asistencia a algún año de educación secundaria de la población de 12 a 16 años de edad.
4/ Población de 15 y más años de edad.
5/ Incluye a los que tienen inicial o no tienen nivel de educación alguno.
6/ Incluye Post grado.
7/ Comprende seguro privado de salud, seguro de las Fuerzas Armadas y Policiales,seguro universitario, seguro escolar privado, etc.
8/ Incluye Farmacia o botica, su domicilio, casa de huesero, curandero.
9/ Población de 14 y más años de edad.
10/ Comprende empleados y obreros.
11/ Incluye también los trabajadores no remunerados de otros hogares y a practicantes sin remuneración.
12/ Comprende agricultura, pesca y explotación de minas y cantera.
13/ Comprende manufactura y construcción.
14/ Comprende servicios.
15/ Comprende PEA ocupada o desocupada.

Fuente: Instituto Nacional de Estadística e Informática - Encuesta Nacional de Hogares.

Lima Metropolitana: Perfil de la pobreza, 2005 - 2015

B. Características de los hogares

Variables e Indicadores	Anual														
	2005			2006			2007			2008			2009		
	Total	Pobre	No pobre	Total	Pobre	No pobre	Total	Pobre	No pobre	Total	Pobre	No pobre	Total	Pobre	No pobre
Jefatura de hogar															
Total (%)	**100,0**	**100,0**	**100,0**	**100,0**	**100,0**	**100,0**	**100,0**	**100,0**	**100,0**	**100,0**	**100,0**	**100,0**	**100,0**	**100,0**	**100,0**
Hombre	74,0	75,7	73,1	75,2	75,9	75,0	75,4	78,2	74,7	72,4	76,8	71,5	73,7	77,3	73,2
Mujer	26,0	24,3	26,9	24,8	24,1	25,0	24,6	21,8	25,3	27,6	23,2	28,5	26,3	22,7	26,8
Edad promedio del jefe(a) de hogar (en años)	**50,6**	**47,6**	**52,2**	**50,8**	**46,9**	**52,2**	**50,1**	**45,8**	**51,1**	**49,8**	**45,9**	**50,6**	**50,7**	**46,9**	**51,2**
Composición parental de los hogares															
Hogares con Jefa mujer (%)	**100,0**	**100,0**	**100,0**	**100,0**	**100,0**	**100,0**	**100,0**	**100,0**	**100,0**	**100,0**	**100,0**	**100,0**	**100,0**	**100,0**	**100,0**
Con hijos u otros parientes	65,5	75,2	61,2	67,3	78,1	63,6	64,9	76,6	62,3	67,8	82,7	65,3	63,8	79,1	62,0
Con cónyuge y con hijos	11,4	15,9	9,4	8,9	12,5	7,7	8,4	13,9	7,2	8,3	7,6	8,4	8,0	13,9	7,3
Con cónyuge y sin hijos	2,2	2,5	2,1	0,9	1,6	0,7	1,0	1,1	1,0	1,5	0,0	1,7	2,7	2,9	2,7
Sin cónyuge ni hijos	20,8	6,4	27,3	22,9	7,8	28,0	25,8	8,4	29,5	22,5	9,7	24,6	25,6	4,1	28,0
Hogares con Jefe hombre (%)	**100,0**	**100,0**	**100,0**	**100,0**	**100,0**	**100,0**	**100,0**	**100,0**	**100,0**	**100,0**	**100,0**	**100,0**	**100,0**	**100,0**	**100,0**
Con hijos u otros parientes	4,5	4,7	4,5	5,8	6,3	5,7	4,6	3,2	4,9	5,5	4,5	5,7	4,4	3,3	4,6
Con cónyuge y con hijos	79,4	89,2	74,3	74,7	88,5	69,7	78,8	91,0	75,6	76,6	87,1	74,3	76,7	91,6	74,5
Con cónyuge y sin hijos	6,2	2,2	8,3	9,1	3,3	11,2	7,0	3,1	8,1	7,8	3,5	8,7	7,9	1,8	8,7
Sin cónyuge ni hijos	9,8	3,9	12,9	10,4	1,9	13,4	9,5	2,7	11,3	10,2	4,9	11,3	11,0	3,2	12,1
Estructura demográfica de los hogares															
Total (%)	**100,0**	**100,0**	**100,0**	**100,0**	**100,0**	**100,0**	**100,0**	**100,0**	**100,0**	**100,0**	**100,0**	**100,0**	**100,0**	**100,0**	**100,0**
Con miembros menores de 18 años de edad	**65,8**	**87,1**	**55,1**	**65,4**	**88,8**	**57,2**	**65,9**	**89,6**	**60,0**	**64,9**	**87,2**	**60,3**	**63,5**	**86,5**	**60,4**
Con al menos un(a) niño(a) menor de 12 años	30,4	37,8	26,7	29,7	37,2	27,0	31,9	41,6	29,5	31,5	43,4	29,1	29,8	36,8	28,9
Con al menos un(a) adolescente de 12 a 17 años	13,7	11,8	14,7	14,8	12,1	15,8	14,2	12,2	14,6	14,3	10,1	15,2	14,5	9,2	15,2
Con al menos un(a) niño(a) y al menos un(a) adolescente	21,7	37,5	13,8	20,9	39,4	14,4	19,8	35,7	15,8	19,0	33,7	16,0	19,2	40,5	16,3
Sin ningún miembro menor de 18 años de edad	**34,2**	**12,9**	**44,9**	**34,6**	**11,2**	**42,8**	**34,1**	**10,4**	**40,0**	**35,1**	**12,8**	**39,7**	**36,5**	**13,5**	**39,6**
Promedio de miembros del hogar (Nº de personas)	**4,3**	**5,4**	**3,7**	**4,2**	**5,3**	**3,8**	**4,2**	**5,2**	**3,9**	**4,0**	**5,2**	**3,8**	**4,0**	**5,4**	**3,8**

Continúa...

Lima Metropolitana: Perfil de la pobreza, 2005 - 2015

B. Características de los hogares

Variables e Indicadores	Anual																	
	2010			2011			2012			2013			2014			2015		
	Total	Pobre	No pobre	Total	Pobre	No pobre	Total	Pobre	No pobre	Total	Pobre	No pobre	Total	Pobre	No pobre	Total	Pobre	No pobre
Jefatura de hogar																		
Total (%)	**100,0**	**100,0**	**100,0**	**100,0**	**100,0**	**100,0**	**100,0**	**100,0**	**100,0**	**100,0**	**100,0**	**100,0**	**100,0**	**100,0**	**100,0**	**100,0**	**100,0**	**100,0**
Hombre	73,4	73,3	73,5	72,1	74,7	71,8	71,0	74,6	70,6	69,6	70,3	69,5	68,9	69,4	68,9	68,1	66,3	68,2
Mujer	26,6	26,7	26,5	27,9	25,3	28,2	29,0	25,4	29,4	30,4	29,7	30,5	31,1	30,6	31,1	31,9	33,7	31,8
Edad promedio del jefe(a) de hogar (en años)	**50,9**	**48,1**	**51,3**	**52,2**	**46,5**	**52,9**	**52,8**	**51,4**	**53,0**	**53,2**	**49,4**	**53,6**	**53,3**	**48,4**	**53,8**	**52,8**	**46,7**	**53,3**
Composición parental de los hogares																		
Hogares con Jefa mujer (%)	**100,0**	**100,0**	**100,0**	**100,0**	**100,0**	**100,0**	**100,0**	**100,0**	**100,0**	**100,0**	**100,0**	**100,0**	**100,0**	**100,0**	**100,0**	**100,0**	**100,0**	**100,0**
Con hijos u otros parientes	62,5	65,6	62,1	62,5	73,4	61,2	62,1	71,0	61,2	61,5	69,3	60,8	59,4	60,3	59,3	59,8	67,8	59,0
Con cónyuge y con hijos	11,4	15,3	10,8	12,4	13,9	12,2	13,6	19,7	12,9	14,9	24,3	13,9	16,0	30,0	14,8	15,8	26,4	14,8
Con cónyuge y sin hijos	2,0	3,0	1,9	1,9	2,7	1,8	1,9	1,3	2,0	1,0	0,4	1,0	2,7	0,0	2,9	2,4	0,0	2,6
Sin cónyuge ni hijos	24,1	16,2	25,2	23,2	10,0	24,8	22,4	8,0	23,9	22,6	6,1	24,2	22,0	9,8	23,0	22,1	5,8	23,6
Hogares con Jefe hombre (%)	**100,0**	**100,0**	**100,0**	**100,0**	**100,0**	**100,0**	**100,0**	**100,0**	**100,0**	**100,0**	**100,0**	**100,0**	**100,0**	**100,0**	**100,0**	**100,0**	**100,0**	**100,0**
Con hijos u otros parientes	5,1	2,0	5,6	6,7	3,9	7,1	6,3	4,4	6,5	6,3	5,7	6,3	6,2	5,7	6,3	6,3	5,8	6,3
Con cónyuge y con hijos	74,9	90,9	72,7	74,4	90,9	72,1	73,7	86,3	72,2	72,4	88,0	70,8	72,2	89,7	70,6	70,4	83,6	69,3
Con cónyuge y sin hijos	8,8	3,6	9,6	8,9	2,1	9,9	9,6	5,6	10,0	8,2	2,0	8,8	9,5	1,7	10,2	10,6	6,7	10,9
Sin cónyuge ni hijos	11,1	3,5	12,2	10,0	3,2	10,9	10,4	3,7	11,3	13,1	4,3	14,0	12,1	2,9	12,9	12,7	3,8	13,5
Estructura demográfica de los hogares																		
Total (%)	**100,0**	**100,0**	**100,0**	**100,0**	**100,0**	**100,0**	**100,0**	**100,0**	**100,0**	**100,0**	**100,0**	**100,0**	**100,0**	**100,0**	**100,0**	**100,0**	**100,0**	**100,0**
Con miembros menores de 18 años de edad	**61,7**	**86,3**	**58,2**	**61,0**	**89,6**	**57,2**	**59,1**	**80,4**	**56,6**	**57,7**	**88,8**	**54,6**	**56,1**	**90,7**	**53,1**	**54,9**	**87,3**	**52,1**
Con al menos un(a) niño(a) menor de 12 años	28,0	36,1	26,8	27,6	39,5	26,0	26,3	30,2	25,8	26,7	38,8	25,4	26,0	44,1	24,4	27,8	40,0	26,7
Con al menos un(a) adolescente de 12 a 17 años	15,8	9,7	16,7	14,9	9,1	15,7	14,5	9,3	15,1	14,6	11,7	14,9	13,8	7,7	14,4	12,2	10,5	12,3
Con al menos un(a) niño(a) y al menos un(a) adolescente	17,9	40,4	14,7	18,5	41,0	15,5	18,3	40,8	15,7	16,5	38,3	14,3	16,3	39,0	14,3	14,9	36,8	13,0
Sin ningún miembro menor de 18 años de edad	**38,3**	**13,7**	**41,8**	**39,0**	**10,4**	**42,8**	**40,9**	**19,6**	**43,4**	**42,3**	**11,2**	**45,4**	**43,9**	**9,3**	**46,9**	**45,1**	**12,7**	**47,9**
Promedio de miembros del hogar (Nº de personas)	**4,0**	**5,1**	**3,8**	**4,0**	**5,3**	**3,8**	**4,0**	**5,5**	**3,8**	**3,9**	**5,5**	**3,7**	**3,9**	**5,6**	**3,7**	**3,7**	**5,1**	**3,6**

Continúa...

Lima Metropolitana: Perfil de la pobreza, 2005 - 2015

B. Características de los hogares

Variables e Indicadores	Anual														
	2005			2006			2007			2008			2009		
	Total	Pobre	No pobre	Total	Pobre	No pobre	Total	Pobre	No pobre	Total	Pobre	No pobre	Total	Pobre	No pobre
Tipos de hogar															
Total (%)	**100,0**	**100,0**	**100,0**	**100,0**	**100,0**	**100,0**	**100,0**	**100,0**	**100,0**	**100,0**	**100,0**	**100,0**	**100,0**	**100,0**	**100,0**
Unipersonal 1/	7,3	2,2	9,9	7,5	1,2	9,8	7,4	1,6	8,8	7,9	2,0	9,1	9,5	1,0	10,7
Nuclear 2/	56,4	54,5	57,4	56,3	57,9	55,7	56,4	57,7	56,0	58,0	54,0	58,8	58,0	56,0	58,3
Extendido 3/	24,3	33,4	19,8	22,9	30,5	20,2	24,1	29,8	22,6	23,4	32,9	21,5	22,3	32,0	20,9
Compuesto 4/	6,5	7,6	6,0	7,4	8,2	7,1	6,0	8,6	5,4	5,1	7,0	4,7	4,9	8,5	4,4
Sin núcleo 5/	5,4	2,3	6,9	6,0	2,1	7,3	6,2	2,3	7,1	5,6	4,1	5,9	5,3	2,4	5,7
Acceso del hogar a servicios básicos															
Hogares con agua por red pública (%)	89,0	79,9	93,5	88,4	75,7	92,8	88,5	76,6	91,4	89,4	78,5	91,6	90,6	79,0	92,2
Hogares con red pública de alcantarillado (%) 6/	84,4	70,5	91,3	85,0	68,1	90,9	84,9	69,0	88,9	87,2	74,0	89,8	88,7	71,5	91,0
Hogares con energía eléctrica por red pública (%)	98,7	97,2	99,4	98,8	96,9	99,5	98,4	95,5	99,1	99,2	98,2	99,4	99,3	99,1	99,4
Acceso a las TICs 7/															
Hogares con computadora (%)	16,0	1,4	23,7	21,2	2,5	27,6	26,9	2,4	33,1	29,7	3,6	35,0	34,7	2,9	39,0
Hogares con teléfono por línea (%)	58,4	35,4	70,0	58,1	29,3	68,2	58,7	30,1	65,8	59,7	29,0	66,0	58,9	29,4	63,0
Hogares con internet (%)	10,2	0,6	14,9	12,9	0,2	17,4	14,9	0,3	18,5	18,6	1,1	22,2	23,4	1,4	26,4
Combustible que utilizan los hogares para cocinar los alimentos 8/															
Solo gas 9/	-	-	-	-	-	-	76,1	62,2	79,6	66,2	57,6	68,0	64,0	46,7	66,3
Gas y otro combustible 10/	-	-	-	-	-	-	10,7	16,6	9,2	22,6	25,2	22,1	24,5	35,3	23,0
Solo leña 11/	-	-	-	-	-	-	0,6	2,3	0,2	0,5	2,4	0,1	0,5	2,4	0,2
Otro 12/	-	-	-	-	-	-	9,0	16,2	7,3	7,0	12,0	6,0	7,4	13,1	6,6
Condición de tenencia de la vivienda															
Total (%)															
Alquilada	11,3	10,4	11,7	11,7	9,6	12,5	13,6	12,1	14,0	15,0	12,3	15,6	15,8	11,0	16,5
Propia 13/	72,9	72,7	72,9	72,4	74,2	71,8	69,9	66,7	70,7	68,2	67,5	68,3	65,8	67,5	65,6
Otra forma 14/	15,9	16,9	15,4	15,8	16,3	15,7	16,5	21,2	15,3	16,8	20,2	16,1	18,3	21,6	17,9

Continúa...

Lima Metropolitana: Perfil de la pobreza, 2005 - 2015

B. Características de los hogares

Variables e Indicadores	Anual																	
	2010			2011			2012			2013			2014			2015		
	Total	Pobre	No pobre	Total	Pobre	No pobre	Total	Pobre	No pobre	Total	Pobre	No pobre	Total	Pobre	No pobre	Total	Pobre	No pobre
Tipos de hogar																		
Total (%)	**100,0**	**100,0**	**100,0**	**100,0**	**100,0**	**100,0**	**100,0**	**100,0**	**100,0**	**100,0**	**100,0**	**100,0**	**100,0**	**100,0**	**100,0**	**100,0**	**100,0**	**100,0**
Unipersonal 1/	9,9	3,0	10,9	8,6	2,0	9,5	9,3	2,7	10,0	10,8	2,5	11,6	9,7	0,8	10,4	9,9	2,4	10,5
Nuclear 2/	58,1	53,2	58,8	57,5	55,4	57,8	57,8	51,8	58,5	55,6	48,1	56,3	57,0	51,5	57,5	59,7	60,6	59,6
Extendido 3/	23,1	36,6	21,2	24,4	32,7	23,3	25,1	38,4	23,5	24,8	41,3	23,2	23,9	37,0	22,7	22,2	29,9	21,5
Compuesto 4/	4,3	3,4	4,4	4,4	7,0	4,1	3,3	5,0	3,0	3,4	5,8	3,2	3,9	6,5	3,7	2,5	5,0	2,2
Sin núcleo 5/	4,6	3,9	4,7	5,0	2,9	5,3	4,6	2,1	4,9	5,3	2,3	5,7	5,5	4,2	5,6	5,8	2,1	6,2
Acceso del hogar a servicios básicos																		
Hogares con agua por red pública (%)	92,1	79,7	93,8	93,2	86,8	94,1	93,1	86,2	94,0	93,4	85,1	94,2	94,4	84,2	95,3	94,1	88,5	94,6
Hogares con red pública de alcantarillado (%) 6/	89,4	73,0	91,7	91,4	78,8	93,1	91,7	82,5	92,8	91,7	79,7	92,9	92,1	78,0	93,4	90,9	75,2	92,2
Hogares con energía eléctrica por red pública (%)	99,3	97,6	99,5	99,6	99,4	99,6	99,7	99,3	99,8	99,6	98,3	99,7	99,5	98,9	99,6	99,7	99,8	99,7
Acceso a las TICs 7/																		
Hogares con computadora (%)	36,0	6,6	40,1	40,7	8,2	45,0	48,3	10,1	52,8	49,8	19,1	52,9	51,7	14,9	55,0	49,7	14,5	52,7
Hogares con teléfono por línea (%)	54,5	24,0	58,8	55,7	25,8	59,7	54,8	23,8	58,4	53,8	24,2	56,8	52,5	21,1	55,3	48,4	15,9	51,2
Hogares con internet (%)	25,7	2,7	29,0	32,7	5,9	36,3	38,7	7,5	42,3	41,4	12,1	44,4	44,5	11,5	47,4	42,4	9,9	45,2
Combustible que utilizan los hogares para cocinar los alimentos 8/																		
Solo gas 9/	60,1	43,9	62,3	59,1	45,8	60,9	60,3	49,4	61,6	54,2	51,1	54,5	60,5	64,9	60,1	68,0	64,2	68,3
Gas y otro combustible 10/	28,2	36,3	27,0	31,3	40,4	30,1	30,5	38,2	29,6	35,6	39,2	35,3	30,0	26,8	30,3	23,8	27,1	23,6
Solo leña 11/	0,3	1,3	0,2	0,2	1,3	0,1	0,1	1,3	0,0	0,0	0,1	0,0	0,0	0,0	0,0	0,2	1,7	0,0
Otro 12/	7,9	16,7	6,7	6,5	10,0	6,0	5,3	10,1	4,8	7,2	9,1	7,0	6,0	6,7	6,0	5,0	4,5	5,0
Condición de tenencia de la vivienda																		
Total (%)																		
Alquilada	14,7	11,0	15,2	14,7	11,4	15,1	13,7	9,7	14,2	14,3	9,7	14,8	13,8	10,1	14,1	15,2	10,3	15,6
Propia 13/	65,7	65,4	65,8	66,0	64,2	66,2	67,9	74,0	67,2	69,3	71,0	69,1	68,5	71,1	68,3	66,7	66,7	66,7
Otra forma 14/	19,6	23,6	19,0	19,3	24,4	18,6	18,4	16,3	18,6	16,3	19,3	16,0	17,7	18,7	17,6	18,2	23,0	17,7

Continúa...

Lima Metropolitana: Perfil de la pobreza, 2005 - 2015

B. Características de los hogares

Variables e Indicadores	Anual														
	2005			2006			2007			2008			2009		
	Total	Pobre	No pobre	Total	Pobre	No pobre	Total	Pobre	No pobre	Total	Pobre	No pobre	Total	Pobre	No pobre
Infraestructura física de la vivienda															
Viviendas con piso de material noble (%) 15/	35,7	10,6	48,0	35,6	8,9	44,9	36,4	5,6	43,9	38,7	7,9	44,7	37,9	3,7	42,4
Viviendas con piso de madera (entablados) y otros (%)	1,8	1,1	2,1	2,0	2,3	1,9	1,6	2,8	1,4	1,3	1,7	1,2	1,7	2,7	1,6
Viviendas con piso de cemento (%)	51,8	64,9	45,4	51,2	62,3	47,3	52,0	66,3	48,5	50,9	66,9	47,7	51,9	66,4	50,0
Viviendas con piso de tierra (%)	10,7	23,4	4,6	11,1	26,5	5,8	10,0	25,3	6,2	9,2	23,5	6,4	8,5	27,2	6,0
Viviendas con paredes de material noble (%) 16/	82,8	68,5	89,8	82,4	66,5	87,8	82,9	61,2	88,1	83,2	65,7	86,6	83,5	62,4	86,3
Viviendas con paredes de adobe/tapia (%)	5,2	7,2	4,2	5,4	7,5	4,6	4,7	8,9	3,6	4,7	6,9	4,2	4,7	8,7	4,2
Viviendas con paredes de madera (%)	7,0	14,9	3,2	4,1	8,1	2,8	4,5	9,8	3,2	5,8	12,8	4,5	5,9	14,2	4,8
Viviendas con paredes de material precario (%) 17/	5,0	9,4	2,8	8,1	17,8	4,8	8,0	20,0	5,0	6,3	14,6	4,7	5,9	14,7	4,7
Viviendas con techo de concreto (%)	65,2	41,4	76,9	66,0	40,5	74,8	66,9	37,0	74,2	67,5	39,3	73,1	69,2	37,4	73,4
Viviendas con techo de teja, calamina (%)	19,6	32,7	13,2	19,3	34,3	14,1	21,2	39,5	16,8	21,3	40,2	17,5	21,4	42,6	18,6
Viviendas con techo de material precario (%) 18/	15,2	25,9	10,0	14,7	25,2	11,0	11,8	23,5	9,0	11,2	20,5	9,4	9,4	20,0	8,0
Ingresos y gastos															
Número de perceptores de ingresos (%)	**100,0**	**100,0**	**100,0**	**100,0**	**100,0**	**100,0**	**100,0**	**100,0**	**100,0**	**100,0**	**100,0**	**100,0**	**100,0**	**100,0**	**100,0**
Con 1 perceptor	35,1	36,5	34,4	29,1	27,9	29,6	25,3	29,2	24,3	27,8	32,1	26,9	27,8	28,6	27,7
Con 2 perceptores	37,1	33,0	39,1	35,3	35,9	35,1	38,3	32,9	39,6	35,0	31,4	35,7	35,7	32,0	36,2
Con 3 y más perceptores	25,7	27,9	24,6	34,4	33,9	34,5	36,1	37,1	35,9	36,6	35,4	36,9	35,8	38,6	35,4
Sin perceptor de ingreso	2,1	2,5	2,0	1,2	2,4	0,8	0,3	0,8	0,2	0,6	1,1	0,5	0,7	0,9	0,7
Ingreso per cápita mensual (nuevos soles)	599,7	248,5	858,5	697,0	277,3	900,8	776,7	298,7	937,3	823,7	328,9	960,5	888,2	323,6	996,6
Gasto per cápita mensual (nuevos soles)	466,4	221,7	646,6	542,6	230,6	694,1	572,4	242,0	683,4	601,0	254,3	696,8	667,7	256,0	746,7

Continúa...

Lima Metropolitana: Perfil de la pobreza, 2005 - 2015

B. Características de los hogares

Conclusión.

Variables e Indicadores	Anual																	
	2010			2011			2012			2013			2014			2015		
	Total	Pobre	No pobre	Total	Pobre	No pobre	Total	Pobre	No pobre	Total	Pobre	No pobre	Total	Pobre	No pobre	Total	Pobre	No pobre
Infraestructura física de la vivienda																		
Viviendas con piso de material noble (%) 15/	36,9	5,9	41,2	38,1	6,8	42,2	40,2	5,9	44,2	39,7	10,3	42,5	40,8	7,1	43,8	41,3	11,3	43,9
Viviendas con piso de madera (entablados) y otros (%)	1,8	3,3	1,6	1,7	3,2	1,5	1,4	1,4	1,3	1,5	1,1	1,5	1,6	0,9	1,7	1,3	1,0	1,3
Viviendas con piso de cemento (%)	53,8	70,0	51,6	53,7	68,7	51,8	52,5	73,2	50,1	51,8	63,9	50,6	51,1	69,0	49,5	51,6	66,2	50,4
Viviendas con piso de tierra (%)	7,5	20,8	5,6	6,5	21,2	4,6	6,0	19,5	4,4	7,1	24,8	5,4	6,4	23,0	5,0	5,8	21,6	4,4
Viviendas con paredes de material noble (%) 16/	84,9	66,2	87,6	84,3	63,5	87,0	84,6	64,2	87,0	84,7	63,2	86,7	84,5	64,2	86,3	83,2	62,6	85,0
Viviendas con paredes de adobe/tapia (%)	4,4	4,7	4,4	4,2	7,0	3,8	4,7	9,1	4,1	5,0	8,0	4,8	5,7	5,8	5,6	4,7	6,0	4,6
Viviendas con paredes de madera (%)	4,3	12,3	3,2	6,1	14,2	5,0	6,7	14,9	5,7	7,3	22,2	5,8	7,6	24,5	6,1	9,4	25,5	8,1
Viviendas con paredes de material precario (%) 17/	6,3	16,9	4,8	5,5	15,3	4,2	4,1	11,8	3,2	3,0	6,6	2,7	2,2	5,4	1,9	2,7	6,0	2,4
Viviendas con techo de concreto (%)	69,6	40,5	73,7	70,2	39,5	74,2	70,6	39,3	74,2	69,6	39,1	72,6	69,8	39,9	72,5	69,3	39,2	71,9
Viviendas con techo de teja, calamina (%)	22,0	43,4	19,0	21,8	46,9	18,6	22,3	46,7	19,4	22,3	49,2	19,7	21,8	48,0	19,5	22,7	50,6	20,3
Viviendas con techo de material precario (%) 18/	8,4	16,0	7,3	8,0	13,6	7,2	7,2	13,9	6,4	8,0	11,7	7,7	8,4	12,2	8,0	8,1	10,2	7,9
Ingresos y gastos																		
Número de perceptores de ingresos (%)	**100,0**	**100,0**	**100,0**	**100,0**	**100,0**	**100,0**	**100,0**	**100,0**	**100,0**	**100,0**	**100,0**	**100,0**	**100,0**	**100,0**	**100,0**	**100,0**	**100,0**	**100,0**
Con 1 perceptor	26,0	28,1	25,7	26,2	29,3	29,1	25,3	23,9	25,5	26,8	28,9	26,6	25,6	25,5	25,6	29,3	28,5	29,3
Con 2 perceptores	34,6	33,6	34,7	36,2	36,1	36,2	37,2	34,0	37,6	35,6	29,8	36,2	36,7	37,9	36,6	38,7	37,8	38,8
Con 3 y más perceptores	38,8	37,1	39,0	36,9	32,9	33,5	37,2	41,6	36,7	37,1	40,0	36,8	37,2	36,0	37,3	31,7	33,7	31,5
Sin perceptor de ingreso	0,7	1,2	0,6	0,6	1,7	1,1	0,3	0,5	0,2	0,5	1,3	0,5	0,5	0,7	0,5	0,3	0,0	0,3
Ingreso per cápita mensual (nuevos soles)	902,7	345,8	1007,5	943,0	364,2	1050,3	1037,7	415,0	1143,7	1072,2	419,5	1168,3	1133,9	430,6	1227,9	1190,0	472,2	1278,3
Gasto per cápita mensual (nuevos soles)	671,4	269,3	747,0	700,8	278,0	779,2	756,0	290,6	835,1	789,0	310,3	859,5	816,3	314,4	883,4	855,6	329,1	920,3

1/ Hogar unipersonal es aquel que está constituido por una sola persona.
2/ Hogares nucleares son aquellos conformados por el jefe(a) de hogar y su cónyuge con hijos o sin hijos o sólo jefe(a) con hijos(as).
3/ Hogares extendidos son aquellos hogares nucleares más otros parientes.
4/ Hogares compuestos son aquellos hogares nucleares o extendidos más otros no parientes (excluidos los trabajadores domésticos).
5/ Hogares sin núcleo, son aquellos conformados por jefe(a) sin cónyuge ni hijos, pero pueden haber otras relaciones de parentesco.
6/ Comprende red pública dentro de la vivienda y red pública fuera de la vivienda pero dentro del edificio. En el área rural además incluye pozo séptico.
7/ Se refiere al acceso a las tecnologías de información y comunicaciones.
8/ Incluye gas natural a partir del año 2007.
9/ Incluye GLP y gas natural.
10/ Además del gas (GLP y Natural) usan leña, carbón, electricidad y Kerosene.
11/ Incluye también ramas secas, tusa de maíz, etc.
12/ Son hogares que utilizán Carbon o kerosene o más de un combustible contaminante para cocinar los alimentos.
13/ Comprende a la vivienda propia totalmente pagada, propia por invasión, propia comprándola a plazos.
14/ Comprende a la vivienda cedida por el centro de trabajo, cedida por otro hogar o institución u otra forma de tenencia.
15/ Comprende a las viviendas con piso predominante de parquet o madera pulida, láminas asfálticas, vinilicos o similares, losetas, terrazos o similares.
16/ Comprende a las viviendas con material predominante en las paredes de ladrillo o bloque de cemento, piedra o sillar con cal o cemento.
17/ Viviendas con paredes que predominan material precario: quincha, piedra con barro, estera, otro material.
18/ Viviendas con techo de material precario: madera, caña o estera con torta de barro, estera, paja, hojas de palmera, otro material.

Fuente: Instituto Nacional de Estadística e Informática - Encuesta Nacional de Hogares.

Resto País: Perfil de la pobreza, 2005 - 2015

A. Características de la población

Variables e Indicadores	Anual														
	2005			2006			2007			2008			2009		
	Total	Pobre	No pobre	Total	Pobre	No pobre	Total	Pobre	No pobre	Total	Pobre	No pobre	Total	Pobre	No pobre
Educación															
Tasa de matrícula escolar															
De 3 a 5 años de edad (%)	57,1	49,9	75,7	57,8	50,7	72,6	62,3	53,8	76,5	64,2	55,4	75,4	64,7	54,0	77,1
De 6 a 11 años de edad (%)	93,5	93,2	94,1	94,1	93,5	95,3	94,1	94,1	94,1	93,8	93,1	94,7	94,5	94,7	94,2
De 12 a 16 años de edad (%)	68,7	61,4	85,2	70,4	62,3	85,1	72,7	63,8	84,6	72,1	62,8	82,0	74,5	63,5	85,1
Tasa de asistencia escolar															
Educación inicial (%) 1/	54,0	46,7	73,0	54,8	47,4	70,4	59,6	50,9	74,3	61,7	52,5	73,3	62,7	51,7	75,5
Educación primaria (%) 2/	92,5	92,0	93,8	93,2	92,4	94,9	93,6	93,3	94,0	93,4	92,5	94,5	94,2	94,3	94,2
Educación secundaria (%) 3/	68,7	61,4	85,2	70,4	62,3	85,1	72,7	63,8	84,6	72,1	62,8	82,0	74,5	63,5	85,1
Nivel de educación alcanzado (%) 4/															
Primaria 5/	40,7	54,4	22,9	39,2	54,1	23,4	37,6	55,2	23,4	36,4	55,8	23,9	35,7	56,4	23,9
Secundaria	40,3	38,4	42,8	40,8	39,1	42,6	40,5	38,3	42,3	40,9	38,2	42,6	40,7	37,3	42,6
Superior No Universitaria	10,0	5,1	16,4	10,7	4,9	16,7	10,8	4,7	15,8	11,3	4,3	15,7	11,6	4,4	15,6
Superior Universitaria 6/	9,0	2,1	17,9	9,4	1,9	17,3	11,1	1,8	18,5	11,4	1,6	17,7	12,1	1,8	17,9
Promedio de años de estudio (en años)	**8,9**	**7,5**	**10,5**	**9,0**	**7,5**	**10,5**	**9,1**	**7,3**	**10,5**	**9,2**	**7,3**	**10,4**	**9,3**	**7,3**	**10,3**
Distribución % de la población, según años de estudio alcanzado 4/															
Con menos de 3 años de estudio	18,1	25,5	8,5	17,2	25,3	8,7	16,6	26,4	8,6	16,1	26,8	9,2	15,4	26,3	9,1
Con 4 a 6 años de estudio	22,7	28,9	14,6	22,1	28,9	14,9	21,3	28,9	15,1	20,4	29,0	14,9	20,6	30,2	15,0
Con 7 a 11 años de estudio	40,4	38,4	43,1	40,9	39,1	42,9	40,7	38,4	42,7	41,1	38,2	43,0	41,0	37,3	43,1
Con 12 y más años de estudio	18,8	7,2	33,8	19,8	6,8	33,6	21,4	6,4	33,6	22,3	6,0	32,9	23,1	6,2	32,7
Acceso a la salud															
Condición de tenencia de seguro de salud	**100,0**	**100,0**	**100,0**	**100,0**	**100,0**	**100,0**	**100,0**	**100,0**	**100,0**	**100,0**	**100,0**	**100,0**	**100,0**	**100,0**	**100,0**
Con seguro de salud (%)	**34,3**	**29,3**	**42,2**	**37,1**	**33,1**	**42,3**	**40,6**	**38,0**	**43,3**	**55,6**	**59,5**	**52,6**	**63,7**	**70,3**	**59,1**
Únicamente SIS	17,2	23,5	7,2	19,4	27,9	8,5	22,0	33,3	10,7	36,3	55,3	21,3	43,5	66,2	27,6
Únicamente EsSalud	14,7	5,3	29,5	15,5	4,8	29,3	16,1	4,2	28,0	16,6	3,8	26,8	17,3	3,6	26,9
Con SIS y EsSalud	0,1	0,1	0,2	0,1	0,1	0,2	0,1	0,1	0,2	0,2	0,1	0,3	0,2	0,2	0,2
Con otros seguros de salud 7/	2,3	0,4	5,3	2,1	0,3	4,4	2,4	0,4	4,5	2,5	0,3	4,3	2,7	0,3	4,4
Sin seguro de salud (%)	**65,7**	**70,7**	**57,8**	**62,9**	**66,9**	**57,7**	**59,4**	**62,0**	**56,7**	44,4	40,5	47,4	36,3	29,7	40,9

Continúa...

Resto País: Perfil de la pobreza, 2005 - 2015

A. Características de la población

Variables e Indicadores	Anual																	
	2010			2011			2012			2013			2014			2015		
	Total	Pobre	No pobre	Total	Pobre	No pobre	Total	Pobre	No pobre	Total	Pobre	No pobre	Total	Pobre	No pobre	Total	Pobre	No pobre
Educación																		
Tasa de matrícula escolar																		
De 3 a 5 años de edad (%)	66,0	57,9	73,6	66,7	57,5	74,3	69,8	61,7	75,3	75,4	68,4	80,0	75,7	71,3	78,5	79,9	75,8	82,5
De 6 a 11 años de edad (%)	94,1	93,7	94,5	93,8	93,8	93,8	93,4	93,2	93,6	92,8	92,9	92,7	92,4	92,2	92,6	91,9	92,3	91,6
De 12 a 16 años de edad (%)	76,5	65,3	85,2	77,6	66,5	85,3	79,5	69,6	85,6	80,1	70,3	85,6	81,5	74,1	85,7	82,8	74,7	87,0
Tasa de asistencia escolar																		
Educación inicial (%) 1/	64,2	55,8	72,0	65,0	55,9	72,4	66,8	57,8	72,9	73,1	65,5	78,1	74,1	69,9	76,9	78,6	74,1	81,6
Educación primaria (%) 2/	93,5	92,8	94,2	93,1	92,8	93,4	92,2	91,5	92,7	92,5	92,5	92,5	92,2	91,9	92,4	91,6	91,9	91,5
Educación secundaria (%) 3/	76,5	65,3	85,2	77,6	66,5	85,3	78,0	67,8	84,4	79,4	69,6	84,9	80,7	73,3	84,9	82,2	73,9	86,4
Nivel de educación alcanzado (%) 4/																		
Primaria 5/	34,8	55,8	24,6	34,2	55,8	25,4	32,6	54,5	24,6	32,9	54,7	25,7	33,0	54,1	26,4	32,4	52,0	26,4
Secundaria	41,1	37,8	42,8	41,3	38,2	42,5	41,6	38,9	42,5	41,3	39,1	42,1	41,6	39,3	42,3	42,8	41,7	43,1
Superior No Universitaria	11,7	4,5	15,2	11,8	4,1	14,9	11,9	4,5	14,7	11,9	4,3	14,5	11,6	4,5	13,8	11,2	4,2	13,3
Superior Universitaria 6/	12,4	1,9	17,5	12,7	1,8	17,1	13,8	2,0	18,2	13,8	1,9	17,8	13,8	2,1	17,5	13,7	2,2	17,1
Promedio de años de estudio (en años)	**9,4**	**7,3**	**10,3**	**9,4**	**7,3**	**10,2**	**9,5**	**7,3**	**10,3**	**9,2**	**6,7**	**9,9**	**9,5**	**7,4**	**10,1**	**9,6**	**7,5**	**10,2**
Distribución % de la población, según años de estudio alcanzado 4/																		
Con menos de 3 años de estudio	15,1	26,7	9,4	14,9	26,9	10,0	14,1	26,4	9,5	14,1	25,5	10,2	14,4	25,8	10,8	13,7	24,4	10,5
Con 4 a 6 años de estudio	19,9	29,2	15,4	19,4	28,9	15,6	18,8	28,1	15,3	19,1	29,2	15,7	18,9	28,3	15,9	18,7	27,6	16,0
Con 7 a 11 años de estudio	41,4	37,8	43,2	41,5	38,3	42,9	41,9	38,9	43,0	41,7	39,1	42,5	41,9	39,3	42,8	42,8	41,7	43,1
Con 12 y más años de estudio	23,5	6,4	31,9	24,1	6,0	31,5	25,2	6,5	32,1	25,1	6,2	31,5	24,8	6,5	30,6	24,9	6,3	30,5
Acceso a la salud																		
Condición de tenencia de seguro de salud	**100,0**	**100,0**	**100,0**	**100,0**	**100,0**	**100,0**	**100,0**	**100,0**	**100,0**	**100,0**	**100,0**	**100,0**	**100,0**	**100,0**	**100,0**	**100,0**	**100,0**	**100,0**
Con seguro de salud (%)	**67,3**	**75,2**	**62,6**	**68,0**	**76,5**	**63,8**	**63,1**	**69,2**	**60,4**	**66,5**	**74,1**	**63,4**	**69,7**	**77,6**	**66,7**	**74,1**	**81,6**	**71,3**
Únicamente SIS	46,8	70,9	32,3	46,5	71,8	33,8	40,1	65,0	28,9	43,7	69,5	33,1	47,7	73,0	37,9	52,3	77,0	43,3
Únicamente EsSalud	17,7	3,8	26,1	18,9	4,1	26,3	20,3	3,9	27,5	20,0	4,3	26,5	19,8	4,4	25,7	19,5	4,4	25,0
Con SIS y EsSalud	0,2	0,2	0,2	0,2	0,0	0,2	0,0	0,0	0,0	0,0	0,0	0,0	0,0	0,0	0,0	0,0	0,0	0,0
Con otros seguros de salud 7/	2,7	0,4	4,1	2,4	0,4	3,4	2,8	0,2	3,9	2,8	0,3	3,8	2,2	0,2	3,0	2,3	0,2	3,1
Sin seguro de salud (%)	**32,7**	**24,8**	**37,4**	**32,0**	**23,5**	**36,2**	36,9	30,8	39,6	33,5	25,9	36,6	30,3	22,4	33,3	25,9	18,4	28,7

Continúa...

Resto País: Perfil de la pobreza, 2005 - 2015

A. Características de la población

Variables e Indicadores	Anual														
	2005			2006			2007			2008			2009		
	Total	Pobre	No pobre	Total	Pobre	No pobre	Total	Pobre	No pobre	Total	Pobre	No pobre	Total	Pobre	No pobre
Lugar de consulta															
Sector Público	22,7	20,5	25,9	23,2	20,9	25,8	23,6	23,1	24,1	25,2	25,4	25,0	25,8	26,0	25,8
Sector Privado	4,3	1,9	7,7	4,7	2,0	7,8	5,4	2,1	8,4	5,8	1,9	8,7	6,2	2,1	8,9
Otros 8/	10,8	8,1	14,6	10,8	8,1	14,0	12,8	9,3	15,9	15,8	10,9	19,5	15,0	10,5	18,1
No buscó atención	62,8	69,8	52,8	61,9	69,2	53,2	59,1	65,9	52,8	54,3	62,3	48,3	53,9	61,9	48,6
Participación en la actividad económica 9/															
Condición de actividad (%)	**100,0**	**100,0**	**100,0**	**100,0**	**100,0**	**100,0**	**100,0**	**100,0**	**100,0**	**100,0**	**100,0**	**100,0**	**100,0**	**100,0**	**100,0**
PEA	74,3	76,5	71,5	74,8	77,3	72,2	75,6	77,9	73,8	75,5	78,0	73,9	76,0	78,2	74,7
No PEA	25,7	23,5	28,5	25,2	22,7	27,8	24,4	22,1	26,2	24,5	22,0	26,1	24,0	21,8	25,3
Categoría de ocupación (%)	**100,0**	**100,0**	**100,0**	**100,0**	**100,0**	**100,0**	**100,0**	**100,0**	**100,0**	**100,0**	**100,0**	**100,0**	**100,0**	**100,0**	**100,0**
Patrono / empleador	5,4	3,6	8,0	5,8	3,8	8,0	5,9	3,2	8,3	5,7	3,3	7,5	5,7	3,4	7,1
Asalariados 10/	32,1	23,9	43,8	33,3	24,2	43,8	34,4	24,0	43,6	35,1	23,2	43,4	36,0	23,9	43,5
Trabajador independiente	38,1	41,1	33,8	37,0	40,4	32,9	38,9	43,4	35,0	39,3	44,4	35,7	38,6	44,0	35,3
Trabajador familiar no remunerado 11/	22,6	29,6	12,5	22,3	30,0	13,3	19,0	27,6	11,4	18,3	27,7	11,8	18,1	27,4	12,3
Trabajador del hogar	1,8	1,9	1,8	1,7	1,5	2,0	1,8	1,8	1,7	1,6	1,5	1,7	1,6	1,3	1,8
Sector económico (%)										**100,0**	**100,0**	**100,0**	**100,0**	**100,0**	**100,0**
Primario (%) 12/	-	-	-	-	-	-	-	-	-	40,8	64,3	24,3	39,9	65,6	24,0
Secundario (%) 13/	-	-	-	-	-	-	-	-	-	12,4	10,5	13,7	12,6	10,2	14,1
Terciario (%) 14/	-	-	-	-	-	-	-	-	-	46,8	25,2	62,0	47,5	24,2	61,9
Estructura del mercado de Trabajo	**100,0**	**100,0**	**100,0**	**100,0**	**100,0**	**100,0**	**100,0**	**100,0**	**100,0**	**100,0**	**100,0**	**100,0**	**100,0**	**100,0**	**100,0**
Sector Público	7,8	2,9	14,8	8,3	3,1	14,3	8,7	2,9	13,9	9,1	2,9	13,4	9,5	3,1	13,5
Micro Empresa de 2 a 9 trabajadores	18,3	16,9	20,3	19,3	17,6	21,3	19,9	17,6	21,8	19,4	17,2	21,0	19,5	17,1	20,9
Pequeña Empresa de 10 a 49 trabajadores	5,9	4,9	7,4	5,9	4,9	7,1	6,0	4,5	7,3	5,9	4,1	7,2	6,3	4,7	7,3
Mediana y Grande de 50 a más trabajadores	5,2	2,6	9,1	5,4	2,4	9,0	5,5	2,1	8,6	6,2	2,2	8,9	6,1	2,2	8,4
Independientes	38,3	41,2	34,0	37,0	40,5	33,0	39,1	43,5	35,1	39,4	44,4	35,9	38,9	44,1	35,6
Trabajador familiar no remunerado 10/	22,6	29,6	12,6	22,3	30,0	13,3	19,1	27,7	11,5	18,4	27,7	11,8	18,2	27,5	12,5
Trabajador del hogar	1,9	1,9	1,8	1,7	1,5	2,0	1,8	1,8	1,7	1,6	1,5	1,7	1,6	1,3	1,8

Continúa...

Resto País: Perfil de la pobreza, 2005 - 2015

A. Características de la población

Variables e Indicadores	Anual																	
	2010			2011			2012			2013			2014			2015		
	Total	Pobre	No pobre	Total	Pobre	No pobre	Total	Pobre	No pobre	Total	Pobre	No pobre	Total	Pobre	No pobre	Total	Pobre	No pobre
Lugar de consulta																		
Sector Público	25,1	25,6	24,9	22,5	21,9	22,8	22,1	21,1	22,5	22,5	22,6	22,5	21,8	21,9	21,8	22,3	21,7	22,6
Sector Privado	6,0	1,8	8,3	5,6	1,9	7,4	7,0	2,2	9,2	6,2	1,8	8,1	6,1	1,7	7,8	5,2	1,3	6,6
Otros 8/	16,6	11,3	19,4	16,5	10,5	19,4	18,0	12,1	20,6	15,7	10,7	17,8	16,2	10,3	18,5	16,6	10,4	19,0
No buscó atención	53,4	61,8	48,8	48,0	53,2	45,5	46,3	53,7	43,1	41,1	44,6	39,6	44,4	48,1	42,9	41,4	44,8	40,1
Participación en la actividad económica 9/																		
Condición de actividad (%)	**100,0**	**100,0**	**100,0**	**100,0**	**100,0**	**100,0**	**100,0**	**100,0**	**100,0**	**100,0**	**100,0**	**100,0**	**100,0**	**100,0**	**100,0**	**100,0**	**100,0**	**100,0**
PEA	75,9	77,7	75,0	75,6	77,3	74,9	74,6	75,5	74,2	74,8	75,2	74,6	74,3	74,1	74,4	73,0	73,3	72,9
No PEA	24,1	22,3	25,0	24,4	22,7	25,1	25,4	24,5	25,8	25,2	24,8	25,4	25,7	25,9	25,6	27,0	26,7	27,1
Categoría de ocupación (%)	**100,0**	**100,0**	**100,0**	**100,0**	**100,0**	**100,0**	**100,0**	**100,0**	**100,0**	**100,0**	**100,0**	**100,0**	**100,0**	**100,0**	**100,0**	**100,0**	**100,0**	**100,0**
Patrono / empleador	6,0	3,2	7,4	5,5	2,7	6,7	5,2	2,6	6,2	4,9	2,4	5,7	4,3	1,9	5,1	3,9	1,5	4,6
Asalariados 10/	37,0	24,5	43,5	36,7	22,6	42,8	39,7	25,0	45,3	40,2	25,6	45,2	40,4	25,8	45,1	40,5	26,3	44,9
Trabajador independiente	38,6	44,1	35,7	39,2	45,1	36,7	38,2	45,0	35,6	38,2	44,8	35,9	39,0	45,4	36,9	39,4	45,1	37,7
Trabajador familiar no remunerado 11/	16,8	26,9	11,6	16,9	28,4	12,0	14,8	24,8	10,9	15,0	25,7	11,3	14,8	25,5	11,3	14,6	25,8	11,1
Trabajador del hogar	1,7	1,3	1,8	1,6	1,2	1,8	2,1	2,6	1,9	1,7	1,4	1,8	1,5	1,3	1,6	1,6	1,3	1,7
Sector económico (%)	**100,0**	**100,0**	**100,0**	**100,0**	**100,0**	**100,0**	**100,0**	**100,0**	**100,0**	**100,0**	**100,0**	**100,0**	**100,0**	**100,0**	**100,0**	**100,0**	**100,0**	**100,0**
Primario (%) 12/	38,3	64,5	24,7	38,7	65,9	27,0	37,1	64,2	26,7	36,7	63,5	27,4	37,0	64,2	28,2	38,2	66,0	29,6
Secundario (%) 13/	13,2	11,0	14,4	13,0	10,8	14,0	13,2	10,8	14,1	14,1	11,5	15,0	13,6	10,9	14,5	13,0	10,5	13,9
Terciario (%) 14/	48,5	24,5	60,9	48,3	23,3	59,0	49,8	25,0	59,3	49,2	25,0	57,6	49,4	24,8	57,3	48,7	23,6	56,6
Estructura del mercado de Trabajo	**100,0**	**100,0**	**100,0**	**100,0**	**100,0**	**100,0**	**100,0**	**100,0**	**100,0**	**100,0**	**100,0**	**100,0**	**100,0**	**100,0**	**100,0**	**100,0**	**100,0**	**100,0**
Sector Público	9,4	3,2	12,6	9,1	2,5	12,0	9,9	2,7	12,7	9,5	2,6	11,9	9,2	2,8	11,3	9,2	2,8	11,2
Micro Empresa de 2 a 9 trabajadores	20,3	17,7	21,7	19,8	17,0	20,9	20,1	18,0	20,9	21,1	18,8	21,8	21,1	18,2	22,0	21,2	18,8	22,0
Pequeña Empresa de 10 a 49 trabajadores	6,2	4,2	7,3	6,1	3,7	7,2	6,9	4,7	7,8	6,7	4,3	7,5	6,5	4,3	7,2	6,3	4,1	7,0
Mediana y Grande de 50 a más trabajadores	6,7	2,4	9,0	6,8	1,9	9,0	7,4	1,9	9,5	7,6	2,5	9,4	7,7	2,5	9,4	7,3	2,0	9,0
Independientes	38,7	44,2	35,9	39,5	45,2	37,0	38,6	45,2	36,1	38,6	45,0	36,3	39,3	45,6	37,3	39,8	45,3	38,1
Trabajador familiar no remunerado 10/	16,9	27,0	11,6	17,0	28,4	12,1	15,3	25,4	11,4	14,9	25,4	11,2	14,6	25,2	11,2	14,5	25,6	11,0
Trabajador del hogar	1,7	1,3	1,9	1,6	1,2	1,8	1,7	2,1	1,6	1,7	1,4	1,9	1,6	1,3	1,6	1,6	1,3	1,7

Continúa...

Resto País: Perfil de la pobreza, 2005 - 2015

A. Características de la población

Variables e Indicadores	Anual														
	2005			2006			2007			2008			2009		
	Total	Pobre	No pobre	Total	Pobre	No pobre	Total	Pobre	No pobre	Total	Pobre	No pobre	Total	Pobre	No pobre
Tamaño de empresa (%)	**100,0**	**100,0**	**100,0**	**100,0**	**100,0**	**100,0**	**100,0**	**100,0**	**100,0**	**100,0**	**100,0**	**100,0**	**100,0**	**100,0**	**100,0**
De 1 a 5 trabajadores	71,7	77,9	62,7	71,0	77,9	63,0	71,3	79,9	63,7	70,2	79,7	63,6	69,5	78,9	63,8
De 6 a 10 trabajadores	10,1	12,5	6,6	10,3	12,6	7,8	9,3	11,4	7,4	9,1	11,7	7,4	9,2	11,9	7,6
De 11 a 50 trabajadores	5,2	4,1	6,9	5,1	4,1	6,2	5,2	3,8	6,5	5,4	3,6	6,7	5,6	4,0	6,6
De 51 y más trabajadores	12,2	5,3	22,2	12,9	5,2	21,9	13,6	4,8	21,4	14,6	4,9	21,4	14,9	5,1	20,9
No especificado	0,8	0,3	1,6	0,7	0,2	1,2	0,6	0,1	1,0	0,6	0,1	0,9	0,8	0,1	1,2
Condición de acceso a sistema de pensiones 15/	**100,0**	**100,0**	**100,0**	**100,0**	**100,0**	**100,0**	**100,0**	**100,0**	**100,0**	**100,0**	**100,0**	**100,0**	**100,0**	**100,0**	**100,0**
Con acceso a sistema de pensiones (%)	**15,7**	**6,3**	**28,9**	**17,1**	**6,1**	**29,6**	**19,1**	**6,1**	**30,4**	**20,4**	**6,5**	**30,1**	**22,7**	**7,1**	**32,1**
Sistema Privado de Pensiones (AFP)	10,1	4,4	18,2	11,1	4,3	18,9	12,7	4,4	19,9	13,1	4,2	19,2	14,7	5,0	20,5
Sistema Nacional de Pensiones Ley 19990	3,7	1,5	6,9	4,0	1,4	7,1	4,7	1,4	7,5	5,4	1,9	7,8	6,2	1,7	8,9
Sistema Nacional de Pensiones Ley 20530	1,0	0,3	2,0	0,9	0,2	1,7	0,9	0,2	1,5	1,0	0,2	1,5	0,8	0,1	1,2
Cuenta con al menos dos pensiones	0,2	0,1	0,3	0,2	0,1	0,3	0,1	0,0	0,2	0,1	0,0	0,2	0,1	0,0	0,1
Otro	0,7	0,1	1,5	0,8	0,2	1,6	0,8	0,2	1,3	0,9	0,2	1,4	1,0	0,3	1,4
No tiene Sistema de Pensiones (%)	**84,3**	**93,7**	**71,1**	**82,9**	**93,9**	**70,4**	**80,9**	**93,9**	**69,6**	**79,6**	**93,5**	**69,9**	**77,3**	**92,9**	**67,9**

Continúa...

Resto País: Perfil de la pobreza, 2005 - 2015

A. Características de la población

Conclusión.

Variables e Indicadores	Anual																	
	2010			2011			2012			2013			2014			2015		
	Total	Pobre	No pobre	Total	Pobre	No pobre	Total	Pobre	No pobre	Total	Pobre	No pobre	Total	Pobre	No pobre	Total	Pobre	No pobre
Tamaño de empresa (%)	**100,0**	**100,0**	**100,0**	**100,0**	**100,0**	**100,0**	**100,0**	**100,0**	**100,0**	**100,0**	**100,0**	**100,0**	**100,0**	**100,0**	**100,0**	**100,0**	**100,0**	**100,0**
De 1 a 5 trabajadores	69,0	77,7	64,5	70,2	81,4	65,4	68,0	81,0	63,1	68,7	80,3	64,7	69,4	80,5	65,8	70,4	82,4	66,7
De 6 a 10 trabajadores	9,3	13,2	7,3	8,3	11,0	7,1	8,4	10,9	7,4	8,0	10,9	7,0	7,9	10,6	7,0	7,5	9,3	6,9
De 11 a 50 trabajadores	5,6	3,5	6,7	5,5	3,3	6,4	6,0	3,4	6,9	5,9	3,7	6,7	5,6	3,5	6,3	5,4	3,3	6,0
De 51 y más trabajadores	15,3	5,3	20,5	15,2	4,2	20,0	16,6	4,4	21,2	16,4	4,8	20,4	16,1	5,1	19,6	15,8	4,7	19,3
No especificado	0,8	0,3	1,0	0,8	0,1	1,1	1,1	0,3	1,4	0,9	0,3	1,1	1,0	0,2	1,2	0,9	0,3	1,1
Condición de acceso a sistema de pensiones 15/	**100,0**	**100,0**	**100,0**	**100,0**	**100,0**	**100,0**	**100,0**	**100,0**	**100,0**	**100,0**	**100,0**	**100,0**	**100,0**	**100,0**	**100,0**	**100,0**	**100,0**	**100,0**
Con acceso a sistema de pensiones (%)	**23,6**	**7,5**	**31,9**	**24,5**	**7,8**	**31,7**	**25,8**	**7,8**	**32,7**	**26,2**	**7,9**	**32,5**	**27,1**	**8,8**	**32,9**	**26,6**	**8,5**	**32,2**
Sistema Privado de Pensiones (AFP)	15,3	5,0	20,6	15,6	5,2	20,1	17,2	5,7	21,6	17,1	5,8	21,0	17,4	6,5	21,0	17,3	5,9	20,8
Sistema Nacional de Pensiones Ley 19990	6,7	2,2	9,0	7,2	2,3	9,4	7,1	1,9	9,1	7,5	1,8	9,5	8,2	2,1	10,2	8,1	2,4	9,8
Sistema Nacional de Pensiones Ley 20530	0,8	0,1	1,2	0,8	0,1	1,1	0,7	0,1	0,9	0,6	0,1	0,8	0,6	0,1	0,7	0,6	0,1	0,7
Cuenta con al menos dos pensiones	0,1	0,0	0,1	0,1	0,0	0,1	0,8	0,1	1,0	0,0	0,0	0,0	0,0	0,0	0,0	0,0	0,0	0,0
Otro	0,8	0,2	1,1	0,7	0,1	1,0	0,1	0,0	0,1	0,9	0,2	1,1	0,8	0,1	1,0	0,7	0,1	0,9
No tiene Sistema de Pensiones (%)	**76,4**	**92,5**	**68,1**	**75,5**	**92,2**	**68,3**	**74,2**	**92,2**	**67,3**	**73,8**	**92,1**	**67,5**	**72,9**	**91,2**	**67,1**	**73,4**	**91,5**	**67,8**

1/ Se refiere a la asistencia a educación inicial de la población de 3 a 5 años de edad.
2/ Se refiere a la asistencia a algún grado de educación primaria de la población de 6 a 11 años de edad.
3/ Se refiere a la asistencia a algún año de educación secundaria de la población de 12 a 16 años de edad.
4/ Población de 15 y más años de edad.
5/ Incluye a los que tienen inicial o no tienen nivel de educación alguno.
6/ Incluye Post grado.
7/ Comprende seguro privado de salud, seguro de las Fuerzas Armadas y Policiales,seguro universitario, seguro escolar privado, etc.
8/ Incluye Farmacia o botica, su domicilio, casa de huesero, curandero.
9/ Población de 14 y más años de edad.
10/ Comprende empleados y obreros.
11/ Incluye también los trabajadores no remunerados de otros hogares y a practicantes sin remuneración.
12/ Comprende agricultura, pesca y explotación de minas y cantera.
13/ Comprende manufactura y construcción.
14/ Comprende servicios.
15/ Comprende PEA ocupada o desocupada.

Fuente: Instituto Nacional de Estadística e Informática - Encuesta Nacional de Hogares.

Resto país: Perfil de la pobreza, 2005 - 2015

B. Características de los hogares

Variables e Indicadores	Anual														
	2005			2006			2007			2008			2009		
	Total	Pobre	No pobre	Total	Pobre	No pobre	Total	Pobre	No pobre	Total	Pobre	No pobre	Total	Pobre	No pobre
Jefatura de hogar															
Total (%)	**100,0**	**100,0**	**100,0**	**100,0**	**100,0**	**100,0**	**100,0**	**100,0**	**100,0**	**100,0**	**100,0**	**100,0**	**100,0**	**100,0**	**100,0**
Hombre	78,0	80,6	75,0	78,5	81,2	76,0	77,9	80,2	76,1	78,2	80,3	76,9	77,1	79,5	75,7
Mujer	22,0	19,4	25,0	21,5	18,8	24,0	22,1	19,8	23,9	21,8	19,7	23,1	22,9	20,5	24,3
Edad promedio del jefe(a) de hogar (en años)	**49,4**	**48,9**	**50,0**	**49,7**	**48,9**	**50,5**	**49,1**	**48,2**	**49,7**	**49,6**	**49,4**	**49,7**	**50,3**	**50,3**	**50,3**
Composición parental de los hogares															
Hogares con Jefa mujer (%)	**100,0**	**100,0**	**100,0**	**100,0**	**100,0**	**100,0**	**100,0**	**100,0**	**100,0**	**100,0**	**100,0**	**100,0**	**100,0**	**100,0**	**100,0**
Con hijos u otros parientes	59,7	62,9	56,8	59,7	58,4	60,6	62,3	65,7	60,2	62,0	62,4	61,9	59,9	58,8	60,5
Con cónyuge y con hijos	6,2	5,9	6,5	6,9	6,8	7,0	6,1	6,3	5,9	7,1	7,4	7,0	8,5	7,7	8,8
Con cónyuge y sin hijos	0,8	0,5	1,1	0,7	0,5	0,9	1,1	1,0	1,2	1,3	0,9	1,4	1,7	1,7	1,7
Sin cónyuge ni hijos	33,2	30,6	35,6	32,7	34,2	31,5	30,5	27,0	32,7	29,6	29,3	29,7	29,9	31,8	29,0
Hogares con Jefe hombre (%)	**100,0**	**100,0**	**100,0**	**100,0**	**100,0**	**100,0**	**100,0**	**100,0**	**100,0**	**100,0**	**100,0**	**100,0**	**100,0**	**100,0**	**100,0**
Con hijos u otros parientes	4,8	4,2	5,5	3,9	3,1	4,7	3,8	2,8	4,6	4,2	3,0	5,0	3,9	2,8	4,5
Con cónyuge y con hijos	74,2	80,6	66,2	74,9	81,4	68,2	74,9	82,2	69,1	73,8	81,6	68,9	74,7	80,8	71,2
Con cónyuge y sin hijos	10,2	9,1	11,6	10,6	9,5	11,8	10,3	9,7	10,8	11,0	10,2	11,5	11,3	11,1	11,5
Sin cónyuge ni hijos	10,8	6,1	16,6	10,5	6,0	15,2	11,0	5,3	15,5	10,9	5,2	14,6	10,1	5,3	12,9
Estructura demográfica de los hogares															
Total (%)	**100,0**	**100,0**	**100,0**	**100,0**	**100,0**	**100,0**	**100,0**	**100,0**	**100,0**	**100,0**	**100,0**	**100,0**	**100,0**	**100,0**	**100,0**
Con miembros menores de 18 años de edad	**69,9**	**79,7**	**58,3**	**69,2**	**79,7**	**59,1**	**69,6**	**81,0**	**60,9**	**68,7**	**79,6**	**62,0**	**68,0**	**78,0**	**62,4**
Con al menos un(a) niño(a) menor de 12 años	28,6	30,7	26,2	28,3	30,0	26,8	29,5	32,7	27,1	27,9	29,3	27,0	27,3	28,6	26,6
Con al menos un(a) adolescente de 12 a 17 años	12,6	11,1	14,4	13,2	11,1	15,2	13,1	10,0	15,5	14,2	11,6	15,9	14,8	11,5	16,6
Con al menos un(a) niño(a) y al menos un(a) adolescente	28,6	37,9	17,7	27,7	38,6	17,1	26,9	38,3	18,3	26,6	38,8	19,2	25,9	37,9	19,2
Sin ningún miembro menor de 18 años de edad	**30,1**	**20,3**	**41,7**	**30,8**	**20,3**	**40,9**	**30,4**	**19,0**	**39,1**	**31,3**	**20,4**	**38,0**	**32,0**	**22,0**	**37,6**
Promedio de miembros del hogar (Nº de personas)	**4,3**	**4,8**	**3,6**	**4,3**	**4,9**	**3,7**	**4,2**	**4,8**	**3,7**	**4,1**	**4,8**	**3,7**	**4,1**	**4,7**	**3,8**

Continúa...

Resto país: Perfil de la pobreza, 2005 - 2015

B. Características de los hogares

Variables e Indicadores	Anual																	
	2010			2011			2012			2013			2014			2015		
	Total	Pobre	No pobre	Total	Pobre	No pobre	Total	Pobre	No pobre	Total	Pobre	No pobre	Total	Pobre	No pobre	Total	Pobre	No pobre
Jefatura de hogar																		
Total (%)	**100,0**	**100,0**	**100,0**	**100,0**	**100,0**	**100,0**	**100,0**	**100,0**	**100,0**	**100,0**	**100,0**	**100,0**	**100,0**	**100,0**	**100,0**	**100,0**	**100,0**	**100,0**
Hombre	75,7	79,4	74,0	75,7	78,8	74,5	75,6	78,5	74,5	75,3	79,2	74,1	73,9	78,4	72,6	73,8	77,8	72,7
Mujer	24,3	20,6	26,0	24,3	21,2	25,5	24,4	21,5	25,5	24,7	20,8	25,9	26,1	21,6	27,4	26,2	22,2	27,3
Edad promedio del jefe(a) de hogar (en años)	**51,0**	**51,1**	**50,9**	**51,8**	**51,8**	**51,9**	**52,2**	**52,0**	**52,2**	**52,4**	**52,8**	**52,3**	**52,8**	**52,6**	**52,9**	**51,7**	**50,9**	**51,9**
Composición parental de los hogares																		
Hogares con Jefa mujer (%)	**100,0**	**100,0**	**100,0**	**100,0**	**100,0**	**100,0**	**100,0**	**100,0**	**100,0**	**100,0**	**100,0**	**100,0**	**100,0**	**100,0**	**100,0**	**100,0**	**100,0**	**100,0**
Con hijos u otros parientes	60,1	60,7	59,9	59,2	58,0	59,6	56,9	56,4	57,1	58,9	60,5	58,5	55,4	57,7	54,9	53,6	57,6	52,7
Con cónyuge y con hijos	8,0	6,5	8,6	8,3	7,4	8,6	8,0	7,8	8,1	9,1	6,8	9,7	9,9	9,2	10,1	11,5	13,5	11,0
Con cónyuge y sin hijos	1,6	1,5	1,6	2,0	1,8	2,1	2,0	2,1	2,0	2,1	1,4	2,3	2,5	2,0	2,6	2,5	2,6	2,5
Sin cónyuge ni hijos	30,3	31,3	29,9	30,5	32,8	29,7	33,0	33,7	32,9	29,9	31,3	29,5	32,1	31,1	32,4	32,4	26,3	33,8
Hogares con Jefe hombre (%)	**100,0**	**100,0**	**100,0**	**100,0**	**100,0**	**100,0**	**100,0**	**100,0**	**100,0**	**100,0**	**100,0**	**100,0**	**100,0**	**100,0**	**100,0**	**100,0**	**100,0**	**100,0**
Con hijos u otros parientes	3,9	2,6	4,5	4,3	2,6	5,0	4,2	2,9	4,7	4,2	3,3	4,5	4,2	2,6	4,7	3,7	2,3	4,1
Con cónyuge y con hijos	74,4	80,7	71,2	72,6	79,4	69,7	71,4	78,2	68,9	72,4	78,6	70,3	71,0	79,4	68,3	71,3	79,7	68,7
Con cónyuge y sin hijos	12,3	11,3	12,8	13,2	12,7	13,4	13,4	12,9	13,6	13,2	13,2	13,2	14,6	13,9	14,8	14,8	13,9	15,1
Sin cónyuge ni hijos	9,4	5,3	11,5	10,0	5,3	11,9	11,0	6,0	12,9	10,1	4,9	11,9	10,2	4,1	12,2	10,2	4,1	12,1
Estructura demográfica de los hogares																		
Total (%)	**100,0**	**100,0**	**100,0**	**100,0**	**100,0**	**100,0**	**100,0**	**100,0**	**100,0**	**100,0**	**100,0**	**100,0**	**100,0**	**100,0**	**100,0**	**100,0**	**100,0**	**100,0**
Con miembros menores de 18 años de edad	**66,5**	**77,1**	**61,6**	**64,6**	**75,7**	**60,3**	**62,3**	**74,5**	**58,0**	**61,9**	**73,8**	**58,1**	**60,8**	**74,5**	**56,7**	**61,1**	**75,3**	**57,0**
Con al menos un(a) niño(a) menor de 12 años	26,8	28,0	26,2	25,6	26,2	25,3	24,6	26,4	24,0	24,7	25,6	24,5	24,7	26,4	24,2	26,8	30,0	25,8
Con al menos un(a) adolescente de 12 a 17 años	14,9	11,0	16,7	14,8	11,4	16,2	14,5	10,7	15,9	14,0	11,0	14,9	14,0	11,0	14,9	12,6	9,9	13,4
Con al menos un(a) niño(a) y al menos un(a) adolescente	24,9	38,1	18,8	24,3	38,1	18,9	23,2	37,4	18,1	23,2	37,2	18,7	22,1	37,2	17,7	21,7	35,5	17,8
Sin ningún miembro menor de 18 años de edad	**33,5**	**22,9**	**38,4**	**35,4**	**24,3**	**39,7**	**37,7**	**25,5**	**42,0**	**38,1**	**26,2**	**41,9**	**39,2**	**25,5**	**43,3**	**38,9**	**24,7**	**43,0**
Promedio de miembros del hogar (Nº de personas)	**4,0**	**4,8**	**3,7**	**4,0**	**4,7**	**3,7**	**3,9**	**4,6**	**3,6**	**3,9**	**4,6**	**3,6**	**3,8**	**4,6**	**3,5**	**3,7**	**4,5**	**3,5**

Continúa...

Resto país: Perfil de la pobreza, 2005 - 2015

B. Características de los hogares

Variables e Indicadores	Anual														
	2005			2006			2007			2008			2009		
	Total	Pobre	No pobre	Total	Pobre	No pobre	Total	Pobre	No pobre	Total	Pobre	No pobre	Total	Pobre	No pobre
Tipos de hogar															
Total (%)	**100,0**	**100,0**	**100,0**	**100,0**	**100,0**	**100,0**	**100,0**	**100,0**	**100,0**	**100,0**	**100,0**	**100,0**	**100,0**	**100,0**	**100,0**
Unipersonal 1/	11,3	6,9	16,3	11,0	7,4	14,4	11,2	6,5	14,8	10,7	6,7	13,2	10,8	7,3	12,7
Nuclear 2/	59,7	62,3	56,7	60,1	61,7	58,5	60,8	63,5	58,8	60,8	62,0	60,0	61,0	62,1	60,3
Extendido 3/	21,0	23,3	18,3	21,1	23,7	18,7	19,9	23,2	17,5	21,0	24,7	18,7	21,5	24,7	19,8
Compuesto 4/	3,6	3,6	3,7	3,5	3,3	3,7	4,0	3,7	4,2	3,3	3,3	3,3	2,9	2,5	3,1
Sin núcleo 5/	4,4	3,9	5,1	4,3	3,9	4,7	4,1	3,1	4,8	4,3	3,2	4,9	3,8	3,4	4,1
Acceso del hogar a servicios básicos															
Hogares con agua por red pública (%)	62,3	47,4	79,7	64,9	49,0	80,2	65,5	48,0	78,7	65,8	47,3	77,0	67,5	47,7	78,4
Hogares con red pública de alcantarillado (%) 6/	43,1	22,8	66,8	44,8	22,8	66,0	47,4	22,6	66,3	49,2	21,6	65,9	51,1	21,9	67,3
Hogares con energía eléctrica por red pública (%)	68,0	51,6	87,1	72,0	55,1	88,2	74,8	57,6	87,9	78,2	59,4	89,5	80,6	61,3	91,3
Acceso a las TICs 7/															
Hogares con computadora (%)	6,4	0,4	13,3	7,6	0,5	14,5	10,7	0,7	18,3	13,1	0,6	20,6	15,4	1,4	23,2
Hogares con teléfono por línea (%)	15,6	2,9	30,5	17,5	3,6	30,9	19,0	3,3	31,0	19,5	3,0	29,5	19,9	3,1	29,3
Hogares con internet (%)	1,0	0,0	2,1	1,6	0,0	3,2	3,1	0,1	5,3	4,2	0,0	6,7	5,4	0,1	8,4
Combustible que utilizan los hogares para cocinar los alimentos 8/															
Solo gas 9/	-	-	-	-	-	-	28,0	7,3	43,8	29,3	6,5	43,0	31,6	7,1	45,2
Gas y otro combustible 10/	-	-	-	-	-	-	19,0	12,2	24,2	21,3	13,7	25,8	22,3	15,0	26,4
Solo leña 11/	-	-	-	-	-	-	35,0	59,0	16,8	33,8	60,2	17,8	31,4	59,1	16,1
Otro 12/	-	-	-	-	-	-	13,6	19,5	9,1	11,9	17,6	8,5	11,1	17,2	7,8
Condición de tenencia de la vivienda															
Total (%)															
Alquilada	6,3	3,6	9,5	6,8	4,2	9,4	8,2	4,9	10,7	7,9	3,7	10,4	8,2	3,7	10,7
Propia 13/	77,5	82,1	72,1	77,5	82,3	72,8	75,0	79,2	71,7	75,6	80,9	72,4	75,3	81,2	72,1
Otra forma 14/	16,1	14,2	18,4	15,7	13,5	17,8	16,8	15,9	17,6	16,5	15,3	17,2	16,5	15,2	17,2

Continúa...

Resto país: Perfil de la pobreza, 2005 - 2015

B. Características de los hogares

Variables e Indicadores	Anual																	
	2010			2011			2012			2013			2014			2015		
	Total	Pobre	No pobre	Total	Pobre	No pobre	Total	Pobre	No pobre	Total	Pobre	No pobre	Total	Pobre	No pobre	Total	Pobre	No pobre
Tipos de hogar																		
Total (%)	**100,0**	**100,0**	**100,0**	**100,0**	**100,0**	**100,0**	**100,0**	**100,0**	**100,0**	**100,0**	**100,0**	**100,0**	**100,0**	**100,0**	**100,0**	**100,0**	**100,0**	**100,0**
Unipersonal 1/	10,7	7,0	12,4	11,1	7,8	12,4	12,4	8,2	13,8	12,0	7,5	13,4	12,4	7,1	14,0	12,6	6,5	14,3
Nuclear 2/	61,6	62,0	61,4	61,0	60,4	61,2	60,4	60,6	60,3	61,6	62,1	61,4	62,2	63,2	61,9	63,8	67,5	62,8
Extendido 3/	21,1	24,5	19,5	21,5	25,8	19,8	20,9	24,9	19,5	20,9	25,4	19,5	20,1	25,2	18,6	18,5	21,9	17,5
Compuesto 4/	2,9	2,9	2,8	2,6	2,6	2,6	2,3	2,6	2,3	2,1	2,0	2,1	1,8	1,7	1,8	1,7	1,6	1,7
Sin núcleo 5/	3,8	3,7	3,9	3,9	3,4	4,1	4,0	3,7	4,1	3,4	3,0	3,6	3,5	2,8	3,7	3,4	2,5	3,7
Acceso del hogar a servicios básicos																		
Hogares con agua por red pública (%)	69,9	49,9	79,2	70,2	48,8	78,5	77,8	61,3	83,6	78,5	63,5	83,3	81,9	71,1	85,1	81,8	68,9	85,6
Hogares con red pública de alcantarillado (%) 6/	53,7	24,0	67,4	54,6	24,6	66,3	56,5	25,5	67,5	56,5	28,3	65,5	56,6	30,4	64,4	58,0	31,9	65,5
Hogares con energía eléctrica por red pública (%)	83,1	65,0	91,4	85,3	68,3	92,0	87,3	70,9	93,1	88,8	76,2	92,8	89,9	78,1	93,4	91,2	81,4	94,0
Acceso a las TICs 7/																		
Hogares con computadora (%)	18,3	1,7	26,0	19,9	2,0	26,9	22,9	2,6	30,1	25,2	3,1	32,4	24,9	3,3	31,3	24,8	3,5	30,9
Hogares con teléfono por línea (%)	19,6	3,6	27,0	18,4	2,4	24,6	18,3	3,1	23,7	17,2	3,3	21,6	15,4	2,4	19,2	13,5	2,1	16,7
Hogares con internet (%)	7,3	0,3	10,6	9,2	0,4	12,6	12,0	0,6	16,1	13,2	0,9	17,2	14,0	1,0	17,9	14,3	1,1	18,1
Combustible que utilizan los hogares para cocinar los alimentos 8/																		
Solo gas 9/	32,5	7,2	44,2	32,2	7,6	41,8	33,8	8,9	42,6	32,7	7,8	40,6	33,4	9,1	40,7	35,2	10,9	42,2
Gas y otro combustible 10/	25,7	17,8	29,4	27,4	17,2	31,4	28,1	18,6	31,4	32,2	25,6	34,4	36,2	34,8	36,6	39,0	40,2	38,6
Solo leña 11/	28,4	56,7	15,2	26,6	54,9	15,6	23,9	50,9	14,3	20,3	42,2	13,2	18,0	37,5	12,2	15,1	32,0	10,2
Otro 12/	10,2	16,7	7,2	10,9	18,9	7,8	11,3	20,4	8,1	12,1	22,8	8,7	9,8	17,7	7,4	8,4	15,9	6,3
Condición de tenencia de la vivienda																		
Total (%)																		
Alquilada	7,8	2,8	10,1	6,7	3,2	8,1	6,8	3,2	8,1	6,5	3,4	7,5	6,8	3,0	7,9	6,6	3,6	7,4
Propia 13/	76,4	82,5	73,6	77,7	83,7	75,4	78,0	82,4	76,4	79,0	83,6	77,5	79,1	83,5	77,7	78,6	83,1	77,3
Otra forma 14/	15,8	14,7	16,4	15,5	13,2	16,5	15,2	14,4	15,5	14,5	13,0	14,9	14,2	13,5	14,4	14,9	13,3	15,3

Continúa...

Resto país: Perfil de la pobreza, 2005 - 2015

B. Características de los hogares

Variables e Indicadores	Anual														
	2005			2006			2007			2008			2009		
	Total	Pobre	No pobre	Total	Pobre	No pobre	Total	Pobre	No pobre	Total	Pobre	No pobre	Total	Pobre	No pobre
Infraestructura física de la vivienda															
Viviendas con piso de material noble (%) 15/	5,9	0,5	12,2	6,2	0,6	11,5	7,2	0,3	12,4	7,9	0,3	12,5	8,6	0,2	13,3
Viviendas con piso de madera (entablados) y otros (%)	7,6	7,4	7,8	7,6	7,2	8,0	8,6	8,4	8,8	8,5	8,4	8,5	8,3	8,3	8,3
Viviendas con piso de cemento (%)	35,1	19,3	53,6	36,9	19,1	54,1	37,3	18,2	51,9	38,2	16,6	51,4	39,2	17,0	51,7
Viviendas con piso de tierra (%)	51,5	72,8	26,4	49,4	73,0	26,4	46,9	73,1	26,9	45,4	74,6	27,6	43,8	74,4	26,7
Viviendas con paredes de material noble (%) 16/	31,5	15,3	50,6	32,7	14,7	50,2	34,7	13,0	51,3	35,6	11,4	50,4	36,4	11,8	50,2
Viviendas con paredes de adobe/tapia (%)	51,2	61,8	38,6	52,1	65,0	39,5	48,9	65,5	36,3	48,0	67,4	36,1	48,0	67,0	37,4
Viviendas con paredes de madera (%)	7,4	9,2	5,2	6,9	8,8	5,1	6,4	7,5	5,5	6,5	7,4	5,9	6,8	8,2	6,1
Viviendas con paredes de material precario (%) 17/	10,0	13,7	5,6	8,3	11,5	5,2	10,0	14,0	6,9	9,9	13,7	7,6	8,7	13,0	6,3
Viviendas con techo de concreto (%)	20,5	7,4	36,0	21,5	7,1	35,4	23,4	6,4	36,4	24,5	5,2	36,3	24,6	5,3	35,5
Viviendas con techo de teja, calamina (%)	58,2	66,9	48,0	58,7	68,3	49,4	57,9	70,2	48,6	57,7	71,1	49,5	58,6	72,1	50,9
Viviendas con techo de material precario (%) 18/	21,2	25,7	16,0	19,8	24,6	15,2	18,7	23,4	15,0	17,8	23,7	14,2	16,8	22,6	13,6
Ingresos y gastos															
Número de perceptores de ingresos (%)	**100,0**	**100,0**	**100,0**	**100,0**	**100,0**	**100,0**	**100,0**	**100,0**	**100,0**	**100,0**	**100,0**	**100,0**	**100,0**	**100,0**	**100,0**
Con 1 perceptor	42,6	46,5	38,1	40,2	45,5	35,0	37,4	40,8	34,9	32,1	33,5	31,3	31,2	34,0	29,7
Con 2 perceptores	33,6	32,3	35,1	34,4	31,7	37,1	36,2	35,8	36,6	38,1	40,0	36,9	37,5	39,1	36,7
Con 3 y más perceptores	23,2	20,6	26,2	24,8	22,0	27,5	25,9	22,7	28,3	29,4	26,0	31,4	30,8	26,4	33,2
Sin perceptor de ingreso	0,6	0,7	0,6	0,6	0,8	0,4	0,5	0,7	0,3	0,4	0,5	0,4	0,4	0,6	0,4
Ingreso per cápita mensual (nuevos soles)	264,3	129,8	476,8	292,9	136,5	494,2	348,3	141,0	555,4	392,8	158,0	578,6	427,3	174,3	604,3
Gasto per cápita mensual (nuevos soles)	226,4	119,2	395,8	242,2	121,2	397,9	281,4	127,3	435,4	317,2	137,2	459,6	327,9	141,1	458,6

Continúa...

Resto país: Perfil de la pobreza, 2005 - 2015

B. Características de los hogares

Conclusión.

Variables e Indicadores	Anual																	
	2010			2011			2012			2013			2014			2015		
	Total	Pobre	No pobre	Total	Pobre	No pobre	Total	Pobre	No pobre	Total	Pobre	No pobre	Total	Pobre	No pobre	Total	Pobre	No pobre
Infraestructura física de la vivienda																		
Viviendas con piso de material noble (%) 15/	9,3	0,5	13,4	9,1	0,6	12,4	9,7	0,5	12,9	9,2	0,5	12,1	9,3	0,6	11,9	9,6	0,6	12,2
Viviendas con piso de madera (entablados) y otros (%)	8,4	8,3	8,4	8,2	7,7	8,4	8,3	8,3	8,3	8,0	8,3	7,8	8,1	8,1	8,2	8,2	8,2	8,1
Viviendas con piso de cemento (%)	40,0	16,9	50,8	40,6	16,8	50,0	42,0	18,7	50,3	42,2	17,7	50,1	42,2	17,7	49,6	42,1	19,2	48,8
Viviendas con piso de tierra (%)	42,3	74,3	27,4	42,1	74,9	29,2	40,0	72,5	28,5	40,7	73,5	30,0	40,3	73,6	30,4	40,1	72,0	30,8
Viviendas con paredes de material noble (%) 16/	37,6	11,9	49,6	37,0	11,0	47,3	38,4	11,6	47,9	38,7	13,2	47,0	38,2	12,3	46,0	38,3	13,1	45,6
Viviendas con paredes de adobe/tapia (%)	47,5	68,2	37,8	47,5	69,1	38,9	46,7	68,6	39,0	46,4	67,9	39,4	46,8	68,8	40,2	46,6	68,4	40,4
Viviendas con paredes de madera (%)	6,9	7,9	6,4	7,3	8,1	7,0	7,2	7,9	6,9	7,7	8,7	7,4	7,7	8,7	7,4	8,0	8,6	7,9
Viviendas con paredes de material precario (%) 17/	8,1	12,0	6,3	8,2	11,8	6,8	7,7	12,0	6,2	7,2	10,2	6,2	7,3	10,2	6,4	7,0	9,9	6,1
Viviendas con techo de concreto (%)	25,5	5,3	34,9	25,0	5,2	32,9	25,8	5,6	33,0	25,2	5,3	31,7	25,2	5,7	31,0	25,0	5,3	30,7
Viviendas con techo de teja, calamina (%)	58,9	72,8	52,4	60,1	74,2	54,5	60,1	75,1	54,7	62,3	79,6	56,7	62,8	80,3	57,6	63,9	80,9	59,0
Viviendas con techo de material precario (%) 18/	15,6	21,9	12,7	14,9	20,6	12,7	14,1	19,2	12,3	12,5	15,1	11,6	12,0	14,0	11,4	11,1	13,8	10,3
Ingresos y gastos																		
Número de perceptores de ingresos (%)	**100,0**	**100,0**	**100,0**	**100,0**	**100,0**	**100,0**	**100,0**	**100,0**	**100,0**	**100,0**	**100,0**	**100,0**	**100,0**	**100,0**	**100,0**	**100,0**	**100,0**	**100,0**
Con 1 perceptor	29,5	31,1	28,7	28,5	32,3	27,4	30,1	32,9	29,1	29,1	29,7	29,0	29,6	28,2	30,0	30,1	27,3	31,0
Con 2 perceptores	37,4	38,9	36,7	36,9	38,1	36,6	37,6	38,6	37,3	38,2	40,6	37,5	38,4	42,2	37,3	41,4	46,5	39,9
Con 3 y más perceptores	32,7	29,6	34,2	34,1	29,0	35,6	32,0	28,2	33,4	32,2	29,3	33,2	31,7	29,4	32,4	28,2	25,9	28,9
Sin perceptor de ingreso	0,4	0,4	0,4	0,4	0,6	0,4	0,3	0,3	0,2	0,4	0,5	0,4	0,3	0,2	0,3	0,3	0,3	0,2
Ingreso per cápita mensual (nuevos soles)	465,8	187,8	632,2	503,8	195,0	657,7	550,4	204,4	705,0	569,0	210,6	715,1	588,6	225,2	728,2	603,4	234,1	738,4
Gasto per cápita mensual (nuevos soles)	356,8	148,9	481,2	388,0	158,4	502,5	419,9	166,6	533,0	439,1	176,5	546,2	459,0	184,1	564,6	475,5	192,5	579,0

1/ Hogar unipersonal es aquel que está constituido por una sola persona.
2/ Hogares nucleares son aquellos conformados por el jefe(a) de hogar y su cónyuge con hijos o sin hijos o sólo jefe(a) con hijos(as).
3/ Hogares extendidos son aquellos hogares nucleares más otros parientes.
4/ Hogares compuestos son aquellos hogares nucleares o extendidos más otros no parientes (excluidos los trabajadores domésticos).
5/ Hogares sin núcleo, son aquellos conformados por jefe(a) sin cónyuge ni hijos, pero pueden haber otras relaciones de parentesco.
6/ Comprende red pública dentro de la vivienda y red pública fuera de la vivienda pero dentro del edificio. En el área rural además incluye pozo séptico.
7/ Se refiere al acceso a las tecnologías de información y comunicaciones.
8/ Incluye gas natural a partir del año 2007.
9/ Incluye GLP y gas natural.
10/ Además del gas (GLP y Natural) usan leña, carbón, electricidad y Kerosene.
11/ Incluye también ramas secas, tusa de maíz, etc.
12/ Son hogares que utilizán Carbon o kerosene o más de un combustible contaminante para cocinar los alimentos.
13/ Comprende a la vivienda propia totalmente pagada, propia por invasión, propia comprándola a plazos.
14/ Comprende a la vivienda cedida por el centro de trabajo, cedida por otro hogar o institución u otra forma de tenencia.
15/ Comprende a las viviendas con piso predominante de parquet o madera pulida, láminas asfálticas, vinilicos o similares, losetas, terrazos o similares.
16/ Comprende a las viviendas con material predominante en las paredes de ladrillo o bloque de cemento, piedra o sillar con cal o cemento.
17/ Viviendas con paredes que predominan material precario: quincha, piedra con barro, estera, otro material.
18/ Viviendas con techo de material precario: madera, caña o estera con torta de barro, estera, paja, hojas de palmera, otro material.

Fuente: Instituto Nacional de Estadística e Informática - Encuesta Nacional de Hogares.

Anexo 2

Niveles de Confianza de los Indicadores

Nacional: Niveles de confianza de los indicadores, según condición de pobreza, 2015

A. Características de la población

Educación					Participación en la actividad económica 7/					Acceso a la salud				
Variables e Indicadores	Estimación	Intervalo de confianza al 95%		C.V (%)	Variables e Indicadores	Estimación	Intervalo de confianza al 95%		C.V (%)	Variables e Indicadores	Estimación	Intervalo de confianza al 95%		C.V (%)
		Inferior	Superior				Inferior	Superior				Inferior	Superior	
Tasa de matrícula escolar					**Condición de actividad (%)**									
De 3 a 5 años de edad (%)	**80,1**	**78,4**	**81,8**	**1,1**	**PEA**	**71,3**	**70,8**	**71,7**	**0,3**	**Con seguro de salud (%)**	**73,0**	**72,3**	**73,6**	**0,5**
Pobre	75,4	72,3	78,2	2,0	Pobre	72,0	71,0	73,0	0,7	Pobre	79,4	78,1	80,7	0,8
No pobre	82,5	80,4	84,5	1,3	No pobre	71,1	70,6	71,6	0,4	No pobre	71,1	70,4	71,9	0,5
De 6 a 11 años de edad (%)	**91,4**	**90,6**	**92,2**	**0,4**	**No PEA**	**28,7**	**28,3**	**29,2**	**0,8**	**Únicamente SIS**	**43,4**	**42,6**	**44,3**	**1,0**
Pobre	92,2	90,8	93,3	0,7	Pobre	28,0	27,0	29,0	1,8	Pobre	71,7	70,1	73,2	1,1
No pobre	91,1	90,0	92,0	0,6	No pobre	28,9	28,4	29,4	0,9	No pobre	35,6	34,7	36,4	1,2
					Categoría de ocupación (%)									
De 12 a 16 años de edad (%)	**84,1**	**83,0**	**85,1**	**0,7**	**Asalariados 8/**	**47,5**	**46,8**	**48,2**	**0,7**	**Únicamente EsSalud**	**24,5**	**23,8**	**25,2**	**1,4**
Pobre	76,2	73,9	78,3	1,5	Pobre	31,1	29,6	32,7	2,5	Pobre	7,4	6,4	8,5	7,1
No pobre	87,4	86,1	88,5	0,7	No pobre	51,3	50,6	52,1	0,7	No pobre	29,3	28,5	30,1	1,4
Tasa de asistencia escolar										**Lugar de consulta**				
Educación inicial (%) 1/	**78,8**	**77,0**	**80,5**	**1,1**	**Trabajador independiente**	**34,9**	**34,4**	**35,5**	**0,8**	**Sector Público**	**22,3**	**21,7**	**22,8**	**1,2**
Pobre	73,7	70,6	76,5	2,1	Pobre	43,1	41,9	44,4	1,4	Pobre	21,6	20,6	22,6	2,3
No pobre	81,4	79,2	83,4	1,3	No pobre	33,0	32,4	33,6	1,0	No pobre	22,5	21,9	23,0	1,3
Educación primaria (%) 2/	**91,0**	**90,2**	**91,8**	**0,5**	**Trabajador familiar no remunerado 9/**	**11,2**	**10,8**	**11,6**	**1,8**	**Sector Privado**	**7,3**	**7,0**	**7,7**	**2,4**
Pobre	91,8	90,5	93,1	0,7	Pobre	22,6	21,5	23,8	2,6	Pobre	1,7	1,4	2,0	8,7
No pobre	90,7	89,6	91,6	0,6	No pobre	8,5	8,1	8,8	2,2	No pobre	9,0	8,5	9,4	2,4
					Sector económico (%)									
Educación secundaria (%) 3/	**83,4**	**82,3**	**84,5**	**0,7**	**Primario (%) 10/**	**26,9**	**26,1**	**27,6**	**1,4**	**Otros 14/**	**17,1**	**16,5**	**17,7**	**1,7**
Pobre	75,3	72,9	77,5	1,5	Pobre	56,9	54,9	59,0	1,8	Pobre	11,7	10,9	12,6	3,7
No pobre	86,8	85,5	87,9	0,7	No pobre	19,8	19,1	20,5	1,7	No pobre	18,7	18,0	19,4	1,8
Nivel de educación alcanzado (%) 4/														
Primaria 5/	**25,7**	**25,1**	**26,2**	**1,1**	**Secundario (%) 11/**	**16,4**	**15,8**	**16,9**	**1,7**	**No buscó atención**	**37,5**	**36,8**	**38,3**	**1,0**
Pobre	46,5	45,1	48,0	1,6	Pobre	13,2	12,1	14,4	4,3	Pobre	42,1	40,7	43,5	1,7
No pobre	20,9	20,4	21,5	1,3	No pobre	17,1	16,5	17,7	1,8	No pobre	36,2	35,4	37,0	1,1

Continúa...

Nacional: Niveles de confianza de los indicadores, según condición de pobreza, 2015

A. Características de la población

Conclusión.

Variables e Indicadores	Estimación	Intervalo de confianza al 95%		C.V (%)
		Inferior	Superior	
Educación				
Secundaria	**45,4**	**44,7**	**46,1**	**0,8**
Pobre	45,8	44,5	47,1	1,4
No pobre	45,3	44,6	46,0	0,8
Superior no universitaria	**12,5**	**12,2**	**12,9**	**1,5**
Pobre	5,2	4,6	5,9	6,5
No pobre	14,2	13,8	14,6	1,5
Superior universitaria 6/	**16,4**	**15,8**	**17,1**	**2,0**
Pobre	2,5	2,1	2,9	8,2
No pobre	19,6	18,8	20,3	2,0
Promedio de años de estudio (en años) 4/	**10,2**	**10,1**	**10,2**	**0,0**
Pobre	7,9	7,8	8,0	0,0
No pobre	10,7	10,6	10,7	0,0
Participación en la actividad económica 7/				
Terciario (%) 12/	**56,8**	**56,0**	**57,5**	**0,7**
Pobre	29,9	28,2	31,6	2,9
No pobre	63,1	62,3	63,9	0,6
Condición de acceso a sistema de pensiones 13/				
Con acceso a sistema de pensiones (%)	**33,6**	**32,8**	**34,4**	**1,2**
Pobre	11,2	10,3	12,3	4,6
No pobre	38,8	38,0	39,7	1,1
Sistema Privado de Pensiones (AFP)	**22,4**	**21,7**	**23,0**	**1,4**
Pobre	7,7	6,9	8,5	5,3
No pobre	25,8	25,1	26,5	1,4
Sistema Nacional de Pensiones Ley 19990	**9,6**	**9,2**	**10,1**	**2,2**
Pobre	3,4	2,9	4,0	8,2
No pobre	11,1	10,6	11,6	2,2

1/ Se refiere a la asistencia a educación inicial de la población de 3 a 5 años de edad.
2/ Se refiere a la asistencia a algún grado de educación primaria de la población de 6 a 11 años de edad.
3/ Se refiere a la asistencia a algún año de educación secundaria de la población de 12 a 16 años de edad.
4/ Población de 15 y más años de edad.
5/ Incluye a los que tienen inicial o no tienen nivel de educación alguno.
6/ Incluye post grado.
7/ Población de 14 y más años de edad.
8/ Comprende empleados, obreros y trabajadores del hogar.
9/ Incluye también los trabajadores no remunerados de otros hogares y a practicantes sin remuneración.
10/ Comprende agricultura, pesca y explotación de minas y cantera.
11/ Comprende manufactura y construcción.
12/ Comprende servicios.
13/ Comprende PEA ocupada o desocupada.
14/ Incluye Farmacia o botica, su domicilio, casa de huesero, curandero.

Fuente: Instituto Nacional de Estadística e Informática-Encuesta Nacional de Hogares.

Nacional: Niveles de confianza de los indicadores, según condición de pobreza, 2015

B. Características de los hogares

Características de los miembros					Acceso, Equipamiento y condición de tenencia					Infraestructura e ingreso				
Variables e Indicadores	Estimación	Intervalo de confianza al 95%		C.V (%)	Variables e Indicadores	Estimación	Intervalo de confianza al 95%		C.V (%)	Variables e Indicadores	Estimación	Intervalo de confianza al 95%		C.V (%)
		Inferior	Superior				Inferior	Superior				Inferior	Superior	
Jefatura de hogar					**Acceso del hogar a servicios básicos**					**Infraestructura física de la vivienda**				
Hombre (%)	**72,0**	**71,3**	**72,7**	**0,5**	**Hogares con agua por red pública (%)**	**85,7**	**84,8**	**86,6**	**0,5**	**Viviendas con piso de material noble (%) 10/**	**19,5**	**18,6**	**20,5**	**2,4**
Pobre	76,2	74,6	77,7	1,0	Pobre	71,7	69,6	73,6	1,4	Pobre	2,1	1,5	2,8	15,8
No pobre	71,1	70,3	71,9	0,5	No pobre	88,8	87,9	89,6	0,5	No pobre	23,3	22,3	24,4	2,4
Mujer (%)	**28,0**	**27,3**	**28,7**	**1,3**	**Hogares con red pública de alcantarillado (%) 4/**	**68,4**	**67,2**	**69,4**	**0,8**	**Viviendas con piso de cemento (%)**	**45,1**	**44,0**	**46,2**	**1,2**
Pobre	23,8	22,3	25,4	3,3	Pobre	38,0	35,9	40,1	2,9	Pobre	25,7	23,9	27,6	3,7
No pobre	28,9	28,1	29,7	1,3	No pobre	74,9	73,8	76,0	0,7	No pobre	49,3	48,2	50,5	1,2
Estructura demográfica de los hogares														
Con miembros menores de 18 años de edad (%)	**59,1**	**58,3**	**59,9**	**0,7**	**Hogares con energía eléctrica por red pública (%)**	**93,9**	**93,4**	**94,3**	**0,2**	**Viviendas con piso de tierra (%)**	**29,4**	**28,5**	**30,2**	**1,5**
Pobre	77,0	75,6	78,4	0,9	Pobre	84,0	82,6	85,4	0,9	Pobre	65,0	63,0	67,0	1,6
No pobre	55,3	54,4	56,1	0,8	No pobre	96,0	95,6	96,3	0,2	No pobre	21,6	20,9	22,4	1,8
					Acceso a las TICs 5/									
Con al menos un(a) niño(a) menor de 12 años (%)	**27,1**	**26,4**	**27,8**	**1,3**	**Hogares con computadora (%)**	**32,6**	**31,7**	**33,5**	**1,4**	**Viviendas con paredes de material noble (%) 11/**	**52,4**	**51,3**	**53,4**	**1,0**
Pobre	31,4	29,8	33,0	2,7	Pobre	5,0	4,2	6,1	9,5	Pobre	20,0	18,3	21,8	4,5
No pobre	26,2	25,4	26,9	1,5	No pobre	38,6	37,6	39,5	1,3	No pobre	59,4	58,3	60,5	0,9
Con al menos un(a) adolescente de 12 a 17 años (%)	**12,5**	**12,0**	**13,0**	**2,0**	**Hogares con teléfono por línea (%)**	**87,2**	**86,7**	**87,7**	**0,3**	**Viviendas con paredes de adobe/tapia (%)**	**33,5**	**32,5**	**34,6**	**1,7**
Pobre	9,9	9,0	11,0	5,0	Pobre	75,1	73,7	76,5	0,9	Pobre	59,7	57,4	62,0	1,9
No pobre	13,0	12,5	13,6	2,2	No pobre	89,8	89,3	90,3	0,3	No pobre	27,8	26,8	28,9	1,9
					Combustible que utilizan para cocinar los alimentos									
Con al menos un(a) niño(a) y al menos un(a) adolescente (%)	**19,6**	**19,0**	**20,2**	**1,6**	**Hogares que cocinan con gas (%) 6/**	**45,5**	**44,5**	**46,6**	**1,2**	**Viviendas con paredes de material precario (%) 12/**	**5,6**	**5,1**	**6,2**	**5,0**
Pobre	35,7	34,1	37,3	2,3	Pobre	18,4	16,7	20,3	4,9	Pobre	9,3	8,2	10,6	6,6
No pobre	16,1	15,5	16,7	1,9	No pobre	51,4	50,2	52,6	1,1	No pobre	4,8	4,3	5,4	5,6

Continúa...

Nacional: Niveles de confianza de los indicadores, según condición de pobreza, 2015

B. Características de los hogares

Conclusión.

Características de los miembros					Acceso, Equipamiento y condición de tenencia					Infraestructura e ingreso				
Variables e Indicadores	Estimación	Intervalo de confianza al 95%		C.V (%)	Variables e Indicadores	Estimación	Intervalo de confianza al 95%		C.V (%)	Variables e Indicadores	Estimación	Intervalo de confianza al 95%		C.V (%)
		Inferior	Superior				Inferior	Superior				Inferior	Superior	
Promedio de miembros del hogar (Nº de personas)	**3,7**	**3,7**	**3,8**	**0,0**	**Hogares que cocinan con gas y otro combustible (%) 7/**	**34,2**	**33,2**	**35,2**	**1,4**	**Viviendas con techo de concreto (%)**	**38,8**	**37,8**	**39,8**	**1,3**
Pobre	4,5	4,5	4,6	0,0	Pobre	38,4	36,6	40,2	2,4	Pobre	10,0	8,8	11,4	6,8
No pobre	3,5	3,5	3,6	0,0	No pobre	33,3	32,3	34,3	1,6	No pobre	45,1	44,0	46,2	1,3
Tipos de hogar														
Nuclear (%) 1/	**62,5**	**61,8**	**63,3**	**0,6**	**Hogares que cocinan con leña (%)**	**10,4**	**9,9**	**10,9**	**2,5**	**Viviendas con techo de teja, calamina (%)**	**51,0**	**49,9**	**52,1**	**1,1**
Pobre	66,6	65,0	68,1	1,2	Pobre	27,7	26,0	29,5	3,3	Pobre	76,7	74,8	78,5	1,2
No pobre	61,6	60,8	62,5	0,7	No pobre	6,6	6,3	7,0	3,0	No pobre	45,5	44,3	46,6	1,3
Extendido (%) 2/	**19,6**	**19,0**	**20,3**	**1,6**	**Hogares que cocinan con otro material (%) 8/**	**7,3**	**6,9**	**7,8**	**3,4**	**Viviendas con techo de material precario (%) 13/**	**10,1**	**9,5**	**10,8**	**3,4**
Pobre	23,0	21,7	24,5	3,1	Pobre	14,3	13,0	15,7	4,9	Pobre	13,3	12,0	14,8	5,4
No pobre	18,9	18,2	19,6	1,8	No pobre	5,8	5,4	6,3	4,1	No pobre	9,5	8,8	10,2	3,8
					Condición de tenencia de la vivienda									
										Ingresos y gastos				
Compuesto (%) 3/	**1,9**	**1,7**	**2,2**	**5,7**	**Alquilada (%)**	**9,3**	**8,7**	**9,9**	**3,1**	**Ingreso percápita mensual (nuevos soles)**	**788,9**	**768,9**	**808,9**	**0,0**
Pobre	2,0	1,6	2,6	13,0	Pobre	4,6	3,9	5,4	8,6	Pobre	272,0	262,6	281,4	0,0
No pobre	1,9	1,7	2,2	6,4	No pobre	10,3	9,7	11,0	3,3	No pobre	932,8	908,6	956,9	0,0
					Propia (%) 9/	**74,8**	**74,0**	**75,6**	**0,6**	**Gasto percápita mensual (nuevos soles)**	**595,7**	**584,9**	**606,4**	**0,0**
					Pobre	80,8	79,3	82,2	0,9	Pobre	214,2	210,3	218,1	0,0
					No pobre	73,5	72,6	74,4	0,6	No pobre	701,8	689,4	714,2	0,0

1/ Hogares nucleares son aquellos conformados por el jefe(a) de hogar y su cónyuge con hijos o sin hijos o sólo jefe(a) con hijos(as).
2/ Hogares extendidos son aquellos hogares nucleares más otros parientes.
3/ Hogares compuestos son aquellos hogares nucleares o extendidos más otros no parientes (excluidos los trabajadores domésticos).
4/ Comprende red pública dentro de la vivienda y red pùblica fuera de la vivienda pero dentro del edificio. En el área rural además incluye pozo séptico.
5/ Se refiere al acceso a las tecnologías de información y comunicaciones.
6/ Incluye gas natural a partir del año 2007.
7/ Además del gas (GLP y Natural) usan leña, carbón, electricidad y Kerosene.
8/ Son hogares que utilizan Carbon o kerosene o más de un combustible contaminante para cocinar los alimentos.
9/ Comprende a la vivienda propia totalmente pagada, propia por invasión, propia comprándola a plazos.
10/ Comprende a las viviendas con piso predominante de parquet o madera pulida, láminas asfálticas, vinilicos o similares, losetas, terrazos o similares.
11/ Comprende a a las viviendas con material predominante en las paredes de ladrillo o bloque de cemento, piedra o sillar con cal o cemento.
12/ Viviendas con paredes que predominan material precario: quincha, piedra con barro, estera, otro material.
13/ Viviendas con techo de material precario: madera, caña o estera con torta de barro, estera, paja, hojas de palmera, otro material.

Fuente: Instituto Nacional de Estadística e Informática-Encuesta Nacional de Hogares.

Área Urbana: Niveles de confianza de los indicadores, según condición de pobreza, 2015

A. Características de la población

Educación					Participación en la actividad económica 7/					Acceso a la salud				
Variables e Indicadores	Estimación	Intervalo de confianza al 95%		C.V (%)	Variables e Indicadores	Estimación	Intervalo de confianza al 95%		C.V (%)	Variables e Indicadores	Estimación	Intervalo de confianza al 95%		C.V (%)
		Inferior	Superior				Inferior	Superior				Inferior	Superior	
Tasa de matrícula escolar					**Condición de actividad (%)**									
De 3 a 5 años de edad (%)	**79,8**	**77,5**	**82,0**	**1,4**	**PEA**	**69,1**	**68,6**	**69,6**	**0,4**	**Con seguro de salud (%)**	**70,3**	**69,5**	**71,1**	**0,6**
Pobre	71,7	66,4	76,5	3,6	Pobre	65,9	64,4	67,3	1,1	Pobre	73,9	71,7	76,0	1,5
No pobre	82,3	79,7	84,5	1,5	No pobre	69,6	69,0	70,2	0,4	No pobre	69,7	68,8	70,5	0,6
De 6 a 11 años de edad (%)	**91,0**	**89,9**	**92,0**	**0,6**	**No PEA**	**30,9**	**30,4**	**31,4**	**0,9**	**Únicamente SIS**	**33,5**	**32,5**	**34,6**	**1,5**
Pobre	91,3	88,8	93,2	1,2	Pobre	34,1	32,7	35,6	2,2	Pobre	60,4	57,8	62,9	2,1
No pobre	90,9	89,6	92,0	0,7	No pobre	30,4	29,8	31,0	0,9	No pobre	29,0	28,0	29,9	1,7
					Categoría de ocupación (%)									
De 12 a 16 años de edad (%)	**87,4**	**86,1**	**88,7**	**0,8**	**Asalariados 8/**	**55,2**	**54,4**	**56,0**	**0,8**	**Únicamente EsSalud**	**30,4**	**29,5**	**31,2**	**1,4**
Pobre	82,2	78,5	85,4	2,1	Pobre	46,7	44,3	49,1	2,6	Pobre	13,0	11,3	15,0	7,3
No pobre	88,7	87,2	90,0	0,8	No pobre	56,4	55,5	57,2	0,8	No pobre	33,3	32,4	34,2	1,4
Tasa de asistencia escolar										**Lugar de consulta**				
Educación inicial (%) 1/	**78,6**	**76,3**	**80,8**	**1,5**	**Trabajador independiente**	**31,6**	**30,9**	**32,3**	**1,1**	**Sector Público**	**21,4**	**20,8**	**22,1**	**1,5**
Pobre	70,6	65,2	75,4	3,7	Pobre	39,5	37,5	41,6	2,7	Pobre	19,8	18,2	21,4	4,0
No pobre	81,0	78,5	83,3	1,5	No pobre	30,5	29,8	31,3	1,2	No pobre	21,7	21,1	22,4	1,6
Educación primaria (%) 2/	**90,6**	**89,4**	**91,6**	**0,6**	**Trabajador familiar no remunerado 9/**	**5,9**	**5,6**	**6,3**	**3,1**	**Sector Privado**	**8,9**	**8,4**	**9,3**	**2,5**
Pobre	91,1	88,6	93,1	1,2	Pobre	9,1	8,0	10,4	6,9	Pobre	2,5	2,0	3,1	10,8
No pobre	90,4	89,1	91,6	0,7	No pobre	5,5	5,1	5,9	3,3	No pobre	10,0	9,5	10,5	2,6
					Sector económico (%)									
Educación secundaria (%) 3/	**86,8**	**85,4**	**88,1**	**0,8**	**Primario (%) 10/**	**11,1**	**10,4**	**11,7**	**3,0**	**Otros 14/**	**19,4**	**18,6**	**20,1**	**2,0**
Pobre	81,3	77,5	84,6	2,2	Pobre	25,0	22,6	27,5	5,0	Pobre	16,5	15,1	18,0	4,5
No pobre	88,1	86,6	89,4	0,8	No pobre	9,2	8,6	9,8	3,3	No pobre	19,9	19,1	20,7	2,0
Nivel de educación alcanzado (%) 4/														
Primaria 5/	**18,4**	**17,9**	**19,0**	**1,6**	**Secundario (%) 11/**	**19,4**	**18,7**	**20,1**	**1,8**	**No buscó atención**	**34,8**	**33,9**	**35,7**	**1,3**
Pobre	33,4	31,5	35,3	3,0	Pobre	21,4	19,4	23,5	4,9	Pobre	36,0	33,8	38,2	3,1
No pobre	16,3	15,8	16,9	1,7	No pobre	19,1	18,4	19,9	1,9	No pobre	34,6	33,7	35,5	1,3

Continúa...

Área Urbana: Niveles de confianza de los indicadores, según condición de pobreza, 2015

A. Características de la población

Conclusión.

Educación					Participación en la actividad económica 7/				
Variables e Indicadores	Estimación	Intervalo de confianza al 95%		C.V (%)	Variables e Indicadores	Estimación	Intervalo de confianza al 95%		C.V (%)
		Inferior	Superior				Inferior	Superior	
Secundaria	**47,0**	**46,2**	**47,8**	**0,9**	**Terciario (%) 12/**	**69,5**	**68,7**	**70,4**	**0,6**
Pobre	54,5	52,6	56,4	1,8	Pobre	53,6	51,1	56,1	2,4
No pobre	46,0	45,1	46,8	0,9	No pobre	71,7	70,8	72,5	0,6
					Condición de acceso a sistema de pensiones 13/				
Superior no universitaria	**14,7**	**14,2**	**15,1**	**1,6**	**Con acceso a sistema de pensiones (%)**	**41,1**	**40,1**	**42,0**	**1,2**
Pobre	8,2	7,2	9,5	7,1	Pobre	18,9	17,1	20,8	5,0
No pobre	15,6	15,1	16,1	1,6	No pobre	44,1	43,1	45,1	1,2
Superior universitaria 6/	**19,9**	**19,1**	**20,7**	**2,1**	**Sistema Privado de Pensiones (AFP)**	**27,4**	**26,6**	**28,2**	**1,5**
Pobre	3,9	3,2	4,6	9,3	Pobre	12,7	11,3	14,2	6,0
No pobre	22,2	21,3	23,1	2,1	No pobre	29,3	28,5	30,2	1,5
Promedio de años de estudio (en años) 4/	**10,8**	**10,7**	**10,9**	**0,0**	**Sistema Nacional de Pensiones Ley 19990**	**11,7**	**11,2**	**12,3**	**2,3**
Pobre	8,8	8,6	9,0	0,0	Pobre	5,9	4,9	7,0	9,2
No pobre	11,1	11,0	11,2	0,0	No pobre	12,5	12,0	13,1	2,3

1/ Se refiere a la asistencia a educación inicial de la población de 3 a 5 años de edad.
2/ Se refiere a la asistencia a algún grado de educación primaria de la población de 6 a 11 años de edad.
3/ Se refiere a la asistencia a algún año de educación secundaria de la población de 12 a 16 años de edad.
4/ Población de 15 y más años de edad.
5/ Incluye a los que tienen inicial o no tienen nivel de educación alguno.
6/ Incluye post grado.
7/ Población de 14 y más años de edad.
8/ Comprende empleados, obreros y trabajadores del hogar.
9/ Incluye también los trabajadores no remunerados de otros hogares y a practicantes sin remuneración.
10/ Comprende agricultura, pesca y explotación de minas y cantera.
11/ Comprende manufactura y construcción.
12/ Comprende servicios.
13/ Comprende PEA ocupada o desocupada.
14/ Incluye Farmacia o botica, su domicilio, casa de huesero, curandero.

Fuente: Instituto Nacional de Estadística e Informática-Encuesta Nacional de Hogares.

Área Urbana: Niveles de confianza de los indicadores, según condición de pobreza, 2015

e los hogares

Características de los miembros					Acceso, Equipamiento y condición de tenencia					Infraestructura e ingreso				
dicadores	Estima-ción	Intervalo de confianza al 95%		C.V (%)	Variables e Indicadores	Estima-ción	Intervalo de confianza al 95%		C.V (%)	Variables e Indicadores	Estima-ción	Intervalo de confianza al 95%		C.V (%)
		Inferior	Superior				Inferior	Superior				Inferior	Superior	
					Acceso del hogar a servicios básicos					Infraestructura física de la vivienda				
	69,9	**69,0**	**70,7**	**0,6**	**Hogares con agua por red pública (%)**	**92,3**	**91,3**	**93,2**	**0,5**	**Viviendas con piso de material noble (%) 10/**	**25,6**	**24,4**	**26,8**	**2,4**
	70,9	68,1	73,6	2,0	Pobre	84,9	82,3	87,2	1,5	Pobre	4,2	3,1	5,7	15,8
	69,7	68,8	70,6	0,7	No pobre	93,3	92,3	94,1	0,5	No pobre	28,3	27,0	29,6	2,4
	30,1	**29,3**	**31,0**	**1,5**	**Hogares con red pública de alcantarillado (%) 4/**	**84,6**	**83,3**	**85,8**	**0,7**	**Viviendas con piso de cemento (%)**	**54,1**	**52,8**	**55,4**	**1,2**
	29,1	26,4	31,9	4,8	Pobre	66,8	63,6	70,0	2,5	Pobre	45,7	42,6	48,9	3,5
	30,3	29,4	31,2	1,5	No pobre	86,9	85,7	88,0	0,7	No pobre	55,2	53,8	56,5	1,2
s hogares														
18 años de edad (%)	**58,8**	**57,8**	**59,8**	**0,9**	**Hogares con energía eléctrica por red pública (%)**	**98,9**	**98,7**	**99,1**	**0,1**	**Viviendas con piso de tierra (%)**	**15,7**	**14,9**	**16,6**	**2,8**
	81,2	78,8	83,4	1,4	Pobre	96,0	94,9	96,9	0,5	Pobre	43,7	40,5	46,8	3,7
	55,9	54,9	56,9	0,9	No pobre	99,2	99,0	99,4	0,1	No pobre	12,1	11,4	12,9	3,1
					Acceso a las TICs 5/									
menor de 12 años (%)	**28,1**	**27,2**	**29,0**	**1,6**	**Hogares con computadora (%)**	**41,1**	**40,0**	**42,2**	**1,4**	**Viviendas con paredes de material noble (%) 11/**	**66,7**	**65,4**	**68,0**	**1,0**
	34,7	31,9	37,7	4,3	Pobre	9,2	7,5	11,2	10,1	Pobre	38,3	35,1	41,6	4,3
	27,2	26,3	28,1	1,7	No pobre	45,2	44,1	46,4	1,3	No pobre	70,4	69,1	71,6	0,9
cente de 12 a 17 años (%)	**12,8**	**12,2**	**13,4**	**2,5**	**Hogares con teléfono por línea (%)**	**91,7**	**91,1**	**92,2**	**0,3**	**Viviendas con paredes de adobe/tapia (%)**	**21,0**	**19,8**	**22,2**	**2,9**
	9,9	8,4	11,7	8,5	Pobre	84,4	82,5	86,2	1,1	Pobre	38,8	35,3	42,5	4,7
	13,1	12,5	13,8	2,6	No pobre	92,6	92,0	93,1	0,3	No pobre	18,7	17,6	19,9	3,0
					Combustible que utilizan para cocinar los alimentos									
y al menos un(a)														
	17,9	**17,2**	**18,7**	**2,1**	**Hogares que cocinan con gas (%) 6/**	**57,9**	**56,6**	**59,2**	**1,2**	**Viviendas con paredes de material precario (%) 12/**	**4,7**	**4,1**	**5,4**	**7,0**
	36,5	33,9	39,3	3,7	Pobre	36,3	33,3	39,6	4,4	Pobre	9,5	7,7	11,7	10,6
	15,6	14,9	16,3	2,3	No pobre	60,7	59,4	62,0	1,1	No pobre	4,1	3,6	4,8	7,5

Continúa...

Área Urbana: Niveles de confianza de los indicadores, según condición de pobreza, 2015

B. Características de los hogares

Conclusión.

Características de los miembros					Acceso, Equipamiento y condición de tenencia					Infraestructura e ingreso				
Variables e Indicadores	Estimación	Intervalo de confianza al 95%		C.V (%)	Variables e Indicadores	Estimación	Intervalo de confianza al 95%		C.V (%)	Variables e Indicadores	Estimación	Intervalo de confianza al 95%		C.V (%)
		Inferior	Superior				Inferior	Superior				Inferior	Superior	
Promedio de miembros del hogar (Nº de personas)	**3,7**	**3,7**	**3,8**	**0,0**	**Hogares que cocinan con gas y otro combustible (%) 7/**	**31,0**	**29,9**	**32,2**	**1,9**	**Viviendas con techo de concreto (%)**	**50,4**	**49,1**	**51,7**	**1,3**
Pobre	4,8	4,7	4,9	0,0	Pobre	41,3	38,5	44,2	3,6	Pobre	20,3	17,8	23,0	6,6
No pobre	3,6	3,6	3,6	0,0	No pobre	29,7	28,5	30,9	2,1	No pobre	54,3	53,0	55,6	1,2
Tipos de hogar														
Nuclear (%) 1/	**61,2**	**60,2**	**62,1**	**0,8**	**Hogares que cocinan con leña (%)**	**2,8**	**2,5**	**3,2**	**6,1**	**Viviendas con techo de teja, calamina (%)**	**40,5**	**39,1**	**41,8**	**1,7**
Pobre	62,7	59,9	65,3	2,2	Pobre	11,6	9,8	13,7	8,4	Pobre	67,4	64,1	70,5	2,4
No pobre	61,0	60,0	62,0	0,8	No pobre	1,7	1,5	1,9	7,0	No pobre	37,0	35,7	38,4	1,8
Extendido (%) 2/	**21,2**	**20,5**	**22,0**	**1,9**	**Hogares que cocinan con otro material (%) 8/**	**5,3**	**4,8**	**5,8**	**4,9**	**Viviendas con techo de material precario (%) 13/**	**9,1**	**8,3**	**9,9**	**4,6**
Pobre	27,7	25,3	30,3	4,6	Pobre	9,1	7,6	10,9	9,4	Pobre	12,4	10,2	14,9	9,6
No pobre	20,4	19,6	21,2	2,0	No pobre	4,8	4,3	5,3	5,3	No pobre	8,7	7,9	9,5	4,8
					Condición de tenencia de la vivienda									
										Ingresos y gastos				
Compuesto (%) 3/	**2,2**	**2,0**	**2,5**	**6,4**	**Alquilada (%)**	**11,7**	**11,0**	**12,5**	**3,3**	**Ingreso percápita mensual (nuevos soles)**	**928,2**	**902,1**	**954,3**	**0,0**
Pobre	3,1	2,2	4,3	16,6	Pobre	8,4	7,0	10,1	9,4	Pobre	355,1	340,5	369,7	0,0
No pobre	2,1	1,8	2,4	7,0	No pobre	12,1	11,4	12,9	3,4	No pobre	1025,7	996,9	1054,5	0,0
					Propia (%) 9/	**71,0**	**69,9**	**72,0**	**0,7**	**Gasto percápita mensual (nuevos soles)**	**688,9**	**674,8**	**703,0**	**0,0**
					Pobre	72,7	70,0	75,2	1,8	Pobre	260,5	255,3	265,6	0,0
					No pobre	70,7	69,6	71,8	0,8	No pobre	761,8	747,0	776,7	0,0

1/ Hogares nucleares son aquellos conformados por el jefe(a) de hogar y su cónyuge con hijos o sin hijos o sólo jefe(a) con hijos(as).
2/ Hogares extendidos son aquellos hogares nucleares más otros parientes.
3/ Hogares compuestos son aquellos hogares nucleares o extendidos más otros no parientes (excluidos los trabajadores domésticos).
4/ Comprende red pùblica dentro de la vivienda y red pùblica fuera de la vivienda pero dentro del edificio. En el área rural además incluye pozo séptico.
5/ Se refiere al acceso a las tecnologías de información y comunicaciones.
6/ Incluye gas natural a partir del año 2007.
7/ Además del gas (GLP y Natural) usan leña, carbón, electricidad y Kerosene.
8/ Son hogares que utilizán Carbon o kerosene o más de un combustible contaminante para cocinar los alimentos.
9/ Comprende a la vivienda propia totalmente pagada, propia por invasión, propia comprándola a plazos.
10/ Comprende a las viviendas con piso predominante de parquet o madera pulida, láminas asfálticas, vinilicos o similares, losetas, terrazos o similares.
11/ Comprende a a las viviendas con material predominante en las paredes de ladrillo o bloque de cemento, piedra o sillar con cal o cemento.
12/ Viviendas con paredes que predominan material precario: quincha, piedra con barro, estera, otro material.
13/ Viviendas con techo de material precario: madera, caña o estera con torta de barro, estera, paja, hojas de palmera, otro material.

Fuente: Instituto Nacional de Estadística e Informática-Encuesta Nacional de Hogares.

Área Rural: Niveles de confianza de los indicadores, según condición de pobreza, 2015

A. Características de la población

Educación					Participación en la actividad económica 7/					Acceso a la salud				
Variables e Indicadores	Estimación	Intervalo de confianza al 95%		C.V (%)	Variables e Indicadores	Estimación	Intervalo de confianza al 95%		C.V (%)	Variables e Indicadores	Estimación	Intervalo de confianza al 95%		C.V (%)
		Inferior	Superior				Inferior	Superior				Inferior	Superior	
Tasa de matrícula escolar					**Condición de actividad (%)**									
De 3 a 5 años de edad (%)	**80,9**	**78,6**	**83,0**	**1,4**	**PEA**	**78,9**	**78,2**	**79,6**	**0,5**	**Con seguro de salud (%)**	**81,6**	**80,6**	**82,4**	**0,6**
Pobre	78,9	75,7	81,7	1,9	Pobre	78,7	77,6	79,8	0,7	Pobre	85,2	84,0	86,4	0,7
No pobre	83,9	80,8	86,6	1,8	No pobre	79,1	78,3	79,9	0,5	No pobre	78,5	77,4	79,6	0,7
De 6 a 11 años de edad (%)	**92,6**	**91,6**	**93,4**	**0,5**	**No PEA**	**21,1**	**20,4**	**21,8**	**1,7**	**Únicamente SIS**	**75,5**	**74,4**	**76,6**	**0,7**
Pobre	93,0	91,6	94,2	0,7	Pobre	21,3	20,2	22,4	2,7	Pobre	83,5	82,2	84,8	0,8
No pobre	91,9	90,5	93,2	0,8	No pobre	20,9	20,1	21,7	1,9	No pobre	68,8	67,4	70,3	1,1
					Categoría de ocupación (%)									
De 12 a 16 años de edad (%)	**76,5**	**74,7**	**78,3**	**1,2**	**Asalariados 8/**	**23,9**	**23,0**	**24,9**	**2,0**	**Únicamente EsSalud**	**5,6**	**5,1**	**6,2**	**5,0**
Pobre	71,1	68,4	73,7	1,9	Pobre	17,5	16,3	18,8	3,6	Pobre	1,5	1,2	2,0	13,5
No pobre	82,4	80,3	84,3	1,3	No pobre	28,4	27,3	29,6	2,0	No pobre	9,0	8,2	9,8	4,7
Tasa de asistencia escolar										**Lugar de consulta**				
Educación inicial (%) 1/	**79,4**	**77,0**	**81,5**	**1,5**	**Trabajador independiente**	**45,1**	**44,3**	**45,9**	**0,9**	**Sector Público**	**24,7**	**23,8**	**25,6**	**1,8**
Pobre	76,7	73,4	79,7	2,1	Pobre	46,3	45,0	47,6	1,4	Pobre	23,4	22,2	24,7	2,7
No pobre	83,4	80,2	86,1	1,8	No pobre	44,2	43,3	45,2	1,1	No pobre	25,7	24,6	26,7	2,1
Educación primaria (%) 2/	**92,2**	**91,2**	**93,1**	**0,5**	**Trabajador familiar no remunerado 9/**	**27,2**	**26,3**	**28,1**	**1,7**	**Sector Privado**	**2,8**	**2,6**	**3,1**	**4,6**
Pobre	92,6	91,2	93,8	0,7	Pobre	34,3	32,9	35,8	2,1	Pobre	0,8	0,7	1,1	11,5
No pobre	91,7	90,2	93,0	0,8	No pobre	22,2	21,2	23,1	2,2	No pobre	4,4	4,0	4,8	4,7
					Sector económico (%)									
Educación secundaria (%) 3/	**75,8**	**73,9**	**77,5**	**1,2**	**Primario (%) 10/**	**75,1**	**74,0**	**76,2**	**0,7**	**Otros 14/**	**10,5**	**9,9**	**11,2**	**3,1**
Pobre	70,2	67,4	72,9	2,0	Pobre	84,8	83,5	85,9	0,7	Pobre	6,9	6,2	7,6	5,5
No pobre	81,8	79,6	83,7	1,3	No pobre	68,3	66,9	69,7	1,0	No pobre	13,5	12,6	14,3	3,2
Nivel de educación alcanzado (%) 4/														
Primaria 5/	**52,1**	**51,0**	**53,2**	**1,1**	**Secundario (%) 11/**	**7,1**	**6,5**	**7,7**	**4,3**	**No buscó atención**	**45,5**	**44,4**	**46,7**	**1,3**
Pobre	61,1	59,6	62,5	1,2	Pobre	6,0	5,3	6,9	6,9	Pobre	48,3	46,6	49,9	1,7
No pobre	45,8	44,6	47,0	1,3	No pobre	7,8	7,2	8,6	4,6	No pobre	43,3	42,1	44,6	1,5

Continúa...

Área Rural: Niveles de confianza de los indicadores, según condición de pobreza, 2015

A. Características de la población

Conclusión.

Educación					Participación en la actividad económica 7/				
Variables e Indicadores	Estimación	Intervalo de confianza al 95%		C.V (%)	Variables e Indicadores	Estimación	Intervalo de confianza al 95%		C.V (%)
		Inferior	Superior				Inferior	Superior	
Secundaria	**39,5**	**38,6**	**40,4**	**1,2**	**Terciario (%) 12/**	**17,8**	**16,9**	**18,7**	**2,5**
Pobre	36,1	34,7	37,5	1,9	Pobre	9,2	8,4	10,0	4,5
No pobre	41,8	40,8	42,8	1,2	No pobre	23,8	22,7	25,0	2,5
					Condición de acceso a sistema de pensiones 13/				
Superior no universitaria	**4,8**	**4,4**	**5,2**	**4,0**	**Con acceso a sistema de pensiones (%)**	**10,0**	**9,3**	**10,7**	**3,6**
Pobre	1,9	1,6	2,3	9,6	Pobre	4,2	3,7	4,8	7,0
No pobre	6,8	6,3	7,3	3,8	No pobre	14,0	13,1	15,0	3,5
Superior universitaria 6/	**3,7**	**3,3**	**4,0**	**4,9**	**Sistema Privado de Pensiones (AFP)**	**6,5**	**6,0**	**7,1**	**4,2**
Pobre	0,9	0,7	1,2	13,1	Pobre	3,1	2,6	3,6	7,9
No pobre	5,6	5,1	6,1	5,0	No pobre	9,0	8,2	9,8	4,3
Promedio de años de estudio (en años) 4/	**7,6**	**7,5**	**7,7**	**0,0**	**Sistema Nacional de Pensiones Ley 19990**	**3,0**	**2,7**	**3,3**	**5,3**
Pobre	6,8	6,7	6,9	0,0	Pobre	1,1	0,9	1,4	12,4
No pobre	8,2	8,1	8,3	0,0	No pobre	4,4	3,9	4,8	5,3

1/ Se refiere a la asistencia a educación inicial de la población de 3 a 5 años de edad.
2/ Se refiere a la asistencia a algún grado de educación primaria de la población de 6 a 11 años de edad.
3/ Se refiere a la asistencia a algún año de educación secundaria de la población de 12 a 16 años de edad.
4/ Población de 15 y más años de edad.
5/ Incluye a los que tienen inicial o no tienen nivel de educación alguno.
6/ Incluye post grado.
7/ Población de 14 y más años de edad.
8/ Comprende empleados, obreros y trabajadores del hogar.
9/ Incluye también los trabajadores no remunerados de otros hogares y a practicantes sin remuneración.
10/ Comprende agricultura, pesca y explotación de minas y cantera.
11/ Comprende manufactura y construcción.
12/ Comprende servicios.
13/ Comprende PEA ocupada o desocupada.
14/ Incluye Farmacia o botica, su domicilio, casa de huesero, curandero.

Fuente: Instituto Nacional de Estadística e Informática-Encuesta Nacional de Hogares.

Área Rural: Niveles de confianza de los indicadores, según condición de pobreza, 2015

B. Características de los hogares

Características de los miembros					Acceso, Equipamiento y condición de tenencia					Infraestructura e ingreso				
Variables e Indicadores	Estimación	Intervalo de confianza al 95%		C.V (%)	Variables e Indicadores	Estimación	Intervalo de confianza al 95%		C.V (%)	Variables e Indicadores	Estimación	Intervalo de confianza al 95%		C.V (%)
		Inferior	Superior				Inferior	Superior				Inferior	Superior	
Jefatura de hogar					**Acceso del hogar a servicios básicos**					**Infraestructura física de la vivienda**				
Hombre (%)	**78,8**	**77,9**	**79,7**	**0,6**	**Hogares con agua por red pública (%)**	**64,8**	**62,7**	**66,8**	**1,6**	**Viviendas con piso de material noble (%) 10/**	**0,7**	**0,5**	**0,9**	**12,8**
Pobre	81,1	79,7	82,5	0,9	Pobre	59,1	56,3	61,8	2,4	Pobre	0,1	0,0	0,2	63,7
No pobre	77,4	76,3	78,5	0,7	No pobre	68,3	66,1	70,4	1,6	No pobre	1,1	0,8	1,4	12,8
Mujer (%)	**21,2**	**20,3**	**22,1**	**2,1**	**Hogares con red pública de alcantarillado (%) 4/**	**16,7**	**15,4**	**18,1**	**4,2**	**Viviendas con piso de cemento (%)**	**17,2**	**16,0**	**18,4**	**3,7**
Pobre	18,9	17,5	20,3	3,8	Pobre	10,7	9,3	12,3	7,0	Pobre	7,2	6,2	8,4	7,6
No pobre	22,6	21,5	23,7	2,4	No pobre	20,5	18,8	22,2	4,2	No pobre	23,3	21,8	24,9	3,5
Estructura demográfica de los hogares														
Con miembros menores de 18 años de edad (%)	**60,3**	**59,1**	**61,5**	**1,0**	**Hogares con energía eléctrica por red pública (%)**	**77,9**	**76,2**	**79,5**	**1,1**	**Viviendas con piso de tierra (%)**	**71,8**	**70,2**	**73,4**	**1,2**
Pobre	73,1	71,4	74,7	1,1	Pobre	72,7	70,2	75,1	1,7	Pobre	84,8	83,1	86,3	1,0
No pobre	52,4	50,9	53,9	1,4	No pobre	81,1	79,4	82,8	1,0	No pobre	63,8	61,9	65,7	1,5
					Acceso a las TICs 5/									
Con al menos un(a) niño(a) menor de 12 años (%)	**24,0**	**23,1**	**24,9**	**2,0**	**Hogares con computadora (%)**	**5,7**	**5,2**	**6,3**	**4,9**	**Viviendas con paredes de material noble (%) 11/**	**7,6**	**6,8**	**8,5**	**5,7**
Pobre	28,2	26,7	29,8	2,8	Pobre	1,1	0,8	1,6	16,6	Pobre	3,1	2,4	3,8	11,2
No pobre	21,4	20,3	22,5	2,5	No pobre	8,5	7,7	9,4	4,9	No pobre	10,5	9,4	11,7	5,7
Con al menos un(a) adolescente de 12 a 17 años (%)	**11,5**	**10,9**	**12,2**	**2,9**	**Hogares con teléfono por línea (%)**	**73,1**	**71,9**	**74,3**	**0,8**	**Viviendas con paredes de adobe/tapia (%)**	**72,5**	**70,5**	**74,4**	**1,4**
Pobre	10,0	9,0	11,1	5,5	Pobre	66,3	64,4	68,2	1,4	Pobre	79,0	76,8	81,1	1,4
No pobre	12,5	11,7	13,4	3,5	No pobre	77,3	76,0	78,6	0,8	No pobre	68,5	66,2	70,7	1,7
					Combustible que utilizan para cocinar los alimentos									
Con al menos un(a) niño(a) y al menos un(a) adolescente (%)	**24,8**	**23,8**	**25,8**	**2,1**	**Hogares que cocinan con gas (%) 6/**	**6,2**	**5,6**	**6,9**	**5,6**	**Viviendas con paredes de material precario (%) 12/**	**8,4**	**7,4**	**9,4**	**6,1**
Pobre	34,9	33,1	36,7	2,6	Pobre	1,5	1,1	2,0	14,2	Pobre	9,1	7,8	10,7	8,0
No pobre	18,5	17,5	19,6	3,0	No pobre	9,1	8,2	10,2	5,5	No pobre	7,9	6,9	9,1	7,2

Continúa...

Área Rural: Niveles de confianza de los indicadores, según condición de pobreza, 2015

B. Características de los hogares

Conclusión.

Características de los miembros					Acceso, Equipamiento y condición de tenencia					Infraestructura e ingreso				
Variables e Indicadores	Estimación	Intervalo de confianza al 95%		C.V (%)	Variables e Indicadores	Estimación	Intervalo de confianza al 95%		C.V (%)	Variables e Indicadores	Estimación	Intervalo de confianza al 95%		C.V (%)
		Inferior	Superior				Inferior	Superior				Inferior	Superior	
Promedio de miembros del hogar (Nº de personas)	**3,7**	**3,6**	**3,7**	**0,0**	**Hogares que cocinan con gas y otro combustible (%) 7/**	**44,3**	**42,8**	**45,8**	**1,7**	**Viviendas con techo de concreto (%)**	**2,7**	**2,3**	**3,2**	**8,9**
Pobre	4,3	4,2	4,4	0,0	Pobre	35,6	33,5	37,7	3,1	Pobre	0,5	0,3	0,9	24,7
No pobre	3,2	3,2	3,3	0,0	No pobre	49,6	48,0	51,3	1,7	No pobre	4,1	3,4	4,8	8,8
Tipos de hogar														
Nuclear (%) 1/	**66,8**	**65,7**	**67,8**	**0,8**	**Hogares que cocinan con leña (%)**	**34,3**	**32,6**	**36,1**	**2,6**	**Viviendas con techo de teja, calamina (%)**	**83,9**	**82,6**	**85,1**	**0,8**
Pobre	70,3	68,6	71,8	1,2	Pobre	42,9	40,2	45,6	3,2	Pobre	85,3	83,5	86,9	1,0
No pobre	64,6	63,4	65,9	1,0	No pobre	29,0	27,4	30,8	3,0	No pobre	83,0	81,5	84,5	0,9
Extendido (%) 2/	**14,6**	**13,8**	**15,4**	**2,7**	**Hogares que cocinan con otro material (%) 8/**	**13,8**	**12,6**	**15,1**	**4,6**	**Viviendas con techo de material precario (%) 13/**	**13,4**	**12,2**	**14,7**	**4,6**
Pobre	18,6	17,3	20,0	3,7	Pobre	19,2	17,2	21,4	5,5	Pobre	14,2	12,6	16,0	6,1
No pobre	12,1	11,3	13,0	3,7	No pobre	10,4	9,3	11,7	5,6	No pobre	12,9	11,6	14,3	5,2
					Condición de tenencia de la vivienda					**Ingresos y gastos**				
					Alquilada (%)	**1,7**	**1,4**	**1,9**	**7,9**	**Ingreso percápita mensual (nuevos soles)**	**337,9**	**328,1**	**347,7**	**0,0**
Compuesto (%) 3/	**1,0**	**0,8**	**1,2**	**10,0**	Pobre	1,0	0,7	1,3	16,2	Pobre	185,4	180,8	190,0	0,0
Pobre	1,0	0,8	1,4	16,0	No pobre	2,1	1,8	2,5	8,8	No pobre	463,6	450,2	476,9	0,0
No pobre	1,0	0,7	1,2	13,0	**Propia (%) 9/**	**87,1**	**86,2**	**87,8**	**0,5**	**Gasto percápita mensual (nuevos soles)**	**293,7**	**287,7**	**299,7**	**0,0**
					Pobre	88,4	87,1	89,6	0,7	Pobre	166,0	163,9	168,1	0,0
					No pobre	86,2	85,2	87,2	0,6	No pobre	399,0	393,0	405,1	0,0

1/ Hogares nucleares son aquellos conformados por el jefe(a) de hogar y su cónyuge con hijos o sin hijos o sólo jefe(a) con hijos(as).
2/ Hogares extendidos son aquellos hogares nucleares más otros parientes.
3/ Hogares compuestos son aquellos hogares nucleares o extendidos más otros no parientes (excluidos los trabajadores domésticos).
4/ Comprende red pùblica dentro de la vivienda y red pùblica fuera de la vivienda pero dentro del edificio. En el área rural además incluye pozo séptico.
5/ Se refiere al acceso a las tecnologías de información y comunicaciones.
6/ Incluye gas natural a partir del año 2007.
7/ Además del gas (GLP y Natural) usan leña, carbón, electricidad y Kerosene.
8/ Son hogares que utilizán Carbon o kerosene o más de un combustible contaminante para cocinar los alimentos.
9/ Comprende a la vivienda propia totalmente pagada, propia por invasión, propia comprándola a plazos.
10/ Comprende a las viviendas con piso predominante de parquet o madera pulida, láminas asfálticas, vinilicos o similares, losetas, terrazos o similares.
11/ Comprende a a las viviendas con material predominante en las paredes de ladrillo o bloque de cemento, piedra o sillar con cal o cemento.
12/ Viviendas con paredes que predominan material precario: quincha, piedra con barro, estera, otro material.
13/ Viviendas con techo de material precario: madera, caña o estera con torta de barro, estera, paja, hojas de palmera, otro material.

Fuente: Instituto Nacional de Estadística e Informática-Encuesta Nacional de Hogares.

Costa: Niveles de confianza de los indicadores, según condición de pobreza, 2015

A. Características de la población

Educación					Participación en la actividad económica 7/					Acceso a la salud				
Variables e Indicadores	Estimación	Intervalo de confianza al 95%		C.V (%)	Variables e Indicadores	Estimación	Intervalo de confianza al 95%		C.V (%)	Variables e Indicadores	Estimación	Intervalo de confianza al 95%		C.V (%)
		Inferior	Superior				Inferior	Superior				Inferior	Superior	
Tasa de matrícula escolar					**Condición de actividad (%)**									
De 3 a 5 años de edad (%)	**79,6**	**76,6**	**82,3**	**1,8**	**PEA**	**68,1**	**67,5**	**68,8**	**0,5**	**Con seguro de salud (%)**	**69,6**	**68,5**	**70,6**	**0,7**
Pobre	72,3	65,5	78,2	4,5	Pobre	64,9	63,1	66,6	1,4	Pobre	70,6	67,6	73,3	2,1
No pobre	81,8	78,5	84,6	1,9	No pobre	68,6	67,9	69,2	0,5	No pobre	69,4	68,3	70,4	0,8
De 6 a 11 años de edad (%)	**91,0**	**89,5**	**92,2**	**0,7**	**No PEA**	**31,9**	**31,2**	**32,5**	**1,0**	**Únicamente SIS**	**30,0**	**28,7**	**31,3**	**2,2**
Pobre	91,4	88,1	93,8	1,6	Pobre	35,1	33,4	36,9	2,5	Pobre	53,4	50,2	56,6	3,1
No pobre	90,8	89,2	92,2	0,9	No pobre	31,4	30,8	32,1	1,1	No pobre	26,2	25,0	27,4	2,3
					Categoría de ocupación (%)									
De 12 a 16 años de edad (%)	**86,8**	**85,0**	**88,4**	**1,0**	**Asalariados 8/**	**58,3**	**57,3**	**59,4**	**0,9**	**Únicamente EsSalud**	**32,1**	**31,1**	**33,2**	**1,7**
Pobre	79,5	74,3	83,8	3,1	Pobre	52,5	49,6	55,4	2,9	Pobre	16,6	14,2	19,3	7,8
No pobre	88,4	86,5	90,0	1,0	No pobre	59,1	58,0	60,1	0,9	No pobre	34,6	33,5	35,7	1,6
Tasa de asistencia escolar										**Lugar de consulta**				
Educación inicial (%) 1/	**78,5**	**75,6**	**81,3**	**1,9**	**Trabajador independiente**	**29,4**	**28,6**	**30,3**	**1,5**	**Sector Público**	**21,0**	**20,3**	**21,8**	**1,9**
Pobre	71,2	64,4	77,2	4,6	Pobre	36,5	33,9	39,1	3,6	Pobre	18,5	16,6	20,6	5,5
No pobre	80,7	77,4	83,6	2,0	No pobre	28,5	27,7	29,4	1,6	No pobre	21,5	20,7	22,3	1,9
Educación primaria (%) 2/	**90,4**	**89,0**	**91,7**	**0,8**	**Trabajador familiar no remunerado 9/**	**4,6**	**4,3**	**5,1**	**4,5**	**Sector Privado**	**10,5**	**10,0**	**11,1**	**2,9**
Pobre	91,2	87,9	93,7	1,6	Pobre	6,5	5,2	8,0	11,1	Pobre	3,2	2,6	4,1	12,1
No pobre	90,2	88,5	91,7	0,9	No pobre	4,4	4,0	4,9	4,8	No pobre	11,8	11,1	12,4	2,9
					Sector económico (%)									
Educación secundaria (%) 3/	**86,1**	**84,3**	**87,7**	**1,0**	**Primario (%) 10/**	**10,0**	**9,2**	**10,9**	**4,2**	**Otros 14/**	**17,5**	**16,6**	**18,4**	**2,6**
Pobre	78,7	73,4	83,2	3,2	Pobre	21,4	18,5	24,5	7,2	Pobre	16,3	14,5	18,3	5,9
No pobre	87,8	85,8	89,5	1,1	No pobre	8,6	7,9	9,3	4,4	No pobre	17,7	16,8	18,6	2,7
Nivel de educación alcanzado (%) 4/														
Primaria 5/	**17,7**	**17,0**	**18,4**	**2,1**	**Secundario (%) 11/**	**20,7**	**19,8**	**21,6**	**2,2**	**No buscó atención**	**32,2**	**31,1**	**33,3**	**1,7**
Pobre	30,7	28,3	33,2	4,1	Pobre	22,6	20,0	25,5	6,1	Pobre	31,4	28,9	34,0	4,2
No pobre	16,0	15,3	16,7	2,2	No pobre	20,4	19,5	21,4	2,3	No pobre	32,4	31,3	33,5	1,8

Continúa...

Costa: Niveles de confianza de los indicadores, según condición de pobreza, 2015

A. Características de la población

Conclusión.

Educación					Participación en la actividad económica 7/				
Variables e Indicadores	Estimación	Intervalo de confianza al 95%		C.V (%)	Variables e Indicadores	Estimación	Intervalo de confianza al 95%		C.V (%)
		Inferior	Superior				Inferior	Superior	
Secundaria	**48,7**	**47,7**	**49,8**	**1,1**	**Terciario (%) 12/**	**69,3**	**68,3**	**70,4**	**0,8**
Pobre	57,4	54,9	59,9	2,2	Pobre	56,0	52,8	59,1	2,9
No pobre	47,6	46,5	48,6	1,1	No pobre	71,0	69,9	72,1	0,8
					Condición de acceso a sistema de pensiones 13/				
Superior no universitaria	**14,5**	**14,0**	**15,1**	**1,9**	**Con acceso a sistema de pensiones (%)**	**43,9**	**42,7**	**45,1**	**1,4**
Pobre	8,3	6,9	10,0	9,2	Pobre	22,2	19,8	24,7	5,6
No pobre	15,3	14,8	15,9	2,0	No pobre	46,7	45,4	47,9	1,4
Superior universitaria 6/	**19,1**	**18,0**	**20,1**	**2,8**	**Sistema Privado de Pensiones (AFP)**	**29,3**	**28,3**	**30,4**	**1,8**
Pobre	3,6	2,8	4,6	12,9	Pobre	14,9	13,1	17,0	6,6
No pobre	21,1	20,0	22,3	2,7	No pobre	31,2	30,1	32,3	1,8
Promedio de años de estudio (en años) 4/	**10,8**	**10,7**	**10,9**	**0,0**	**Sistema Nacional de Pensiones Ley 19990**	**12,5**	**11,9**	**13,2**	**2,7**
Pobre	9,0	8,8	9,2	0,0	Pobre	7,1	5,8	8,7	10,2
No pobre	11,1	11,0	11,2	0,0	No pobre	13,2	12,5	13,9	2,7

1/ Se refiere a la asistencia a educación inicial de la población de 3 a 5 años de edad.
2/ Se refiere a la asistencia a algún grado de educación primaria de la población de 6 a 11 años de edad.
3/ Se refiere a la asistencia a algún año de educación secundaria de la población de 12 a 16 años de edad.
4/ Población de 15 y más años de edad.
5/ Incluye a los que tienen inicial o no tienen nivel de educación alguno.
6/ Incluye post grado.
7/ Población de 14 y más años de edad.
8/ Comprende empleados, obreros y trabajadores del hogar.
9/ Incluye también los trabajadores no remunerados de otros hogares y a practicantes sin remuneración.
10/ Comprende agricultura, pesca y explotación de minas y cantera.
11/ Comprende manufactura y construcción.
12/ Comprende servicios.
13/ Comprende PEA ocupada o desocupada.
14/ Incluye Farmacia o botica, su domicilio, casa de huesero, curandero.

Fuente: Instituto Nacional de Estadística e Informática-Encuesta Nacional de Hogares.

Costa: Niveles de confianza de los indicadores, según condición de pobreza, 2015

B. Características de los hogares

Características de los miembros					Acceso, Equipamiento y condición de tenencia					Infraestructura e ingreso				
Variables e Indicadores	Estimación	Intervalo de confianza al 95%		C.V (%)	Variables e Indicadores	Estimación	Intervalo de confianza al 95%		C.V (%)	Variables e Indicadores	Estimación	Intervalo de confianza al 95%		C.V (%)
		Inferior	Superior				Inferior	Superior				Inferior	Superior	
Jefatura de hogar					**Acceso del hogar a servicios básicos**					**Infraestructura física de la vivienda**				
Hombre (%)	**69,9**	**68,8**	**70,9**	**0,8**	**Hogares con agua por red pública (%)**	**91,7**	**90,4**	**92,8**	**0,7**	**Viviendas con piso de material noble (%) 10/**	**30,5**	**28,9**	**32,2**	**2,8**
Pobre	71,6	67,9	75,1	2,6	Pobre	83,5	80,1	86,4	1,9	Pobre	6,0	4,3	8,3	16,5
No pobre	69,6	68,5	70,7	0,8	No pobre	92,6	91,5	93,7	0,6	No pobre	33,3	31,6	35,1	2,7
Mujer (%)	**30,1**	**29,1**	**31,2**	**1,8**	**Hogares con red pública de alcantarillado (%) 4/**	**84,8**	**83,2**	**86,3**	**0,9**	**Viviendas con piso de cemento (%)**	**54,5**	**52,9**	**56,1**	**1,5**
Pobre	28,4	24,9	32,1	6,5	Pobre	64,2	59,8	68,4	3,4	Pobre	52,2	48,1	56,3	4,0
No pobre	30,4	29,3	31,5	1,8	No pobre	87,2	85,7	88,5	0,8	No pobre	54,8	53,1	56,4	1,5
Estructura demográfica de los hogares														
Con miembros menores de 18 años de edad (%)	**57,2**	**56,0**	**58,5**	**1,1**	**Hogares con energía eléctrica por red pública (%)**	**98,6**	**98,3**	**98,9**	**0,1**	**Viviendas con piso de tierra (%)**	**14,0**	**13,0**	**15,1**	**3,8**
Pobre	84,2	81,5	86,6	1,5	Pobre	96,2	95,1	97,1	0,5	Pobre	41,2	37,1	45,4	5,1
No pobre	54,1	52,8	55,4	1,2	No pobre	98,9	98,6	99,1	0,1	No pobre	10,9	10,1	11,8	4,1
					Acceso a las TICs 5/									
Con al menos un(a) niño(a) menor de 12 años (%)	**28,0**	**26,9**	**29,1**	**2,0**	**Hogares con computadora (%)**	**42,9**	**41,5**	**44,4**	**1,7**	**Viviendas con paredes de material noble (%) 11/**	**72,8**	**71,2**	**74,3**	**1,1**
Pobre	36,9	33,2	40,8	5,2	Pobre	11,6	9,2	14,5	11,6	Pobre	45,6	41,3	50,0	4,8
No pobre	26,9	25,8	28,1	2,1	No pobre	46,5	45,0	48,0	1,6	No pobre	75,9	74,4	77,3	1,0
Con al menos un(a) adolescente de 12 a 17 años (%)	**12,3**	**11,6**	**13,1**	**3,2**	**Hogares con teléfono por línea (%)**	**91,5**	**90,9**	**92,2**	**0,4**	**Viviendas con paredes de adobe/tapia (%)**	**15,4**	**14,2**	**16,6**	**4,1**
Pobre	10,5	8,4	13,0	11,1	Pobre	85,1	82,7	87,3	1,4	Pobre	29,7	25,7	33,9	7,1
No pobre	12,5	11,8	13,4	3,3	No pobre	92,3	91,6	92,9	0,4	No pobre	13,7	12,7	14,9	4,1
					Combustible que utilizan para cocinar los alimentos									
Con al menos un(a) niño(a) y al menos un(a) adolescente (%)	**16,9**	**16,1**	**17,8**	**2,7**	**Hogares que cocinan con gas (%) 6/**	**61,2**	**59,6**	**62,8**	**1,4**	**Viviendas con paredes de material precario (%) 12/**	**5,6**	**4,9**	**6,5**	**7,2**
Pobre	36,8	33,4	40,4	4,9	Pobre	43,6	39,5	47,8	4,9	Pobre	12,4	9,8	15,5	11,6
No pobre	14,6	13,8	15,5	2,9	No pobre	63,2	61,6	64,9	1,3	No pobre	4,8	4,2	5,6	7,7

Continúa...

Costa: Niveles de confianza de los indicadores, según condición de pobreza, 2015

B. Características de los hogares

Conclución.

Características de los miembros					Acceso, Equipamiento y condición de tenencia					Infraestructura e ingreso				
Variables e Indicadores	Estimación	Intervalo de confianza al 95%		C.V (%)	Variables e Indicadores	Estimación	Intervalo de confianza al 95%		C.V (%)	Variables e Indicadores	Estimación	Intervalo de confianza al 95%		C.V (%)
		Inferior	Superior				Inferior	Superior				Inferior	Superior	
Promedio de miembros del hogar (Nº de personas)	**3,7**	**3,7**	**3,8**	**0,0**	**Hogares que cocinan con gas y otro combustible (%) 7/**	**28,1**	**26,6**	**29,5**	**2,6**	**Viviendas con techo de concreto (%)**	**56,9**	**55,2**	**58,5**	**1,5**
Pobre	5,0	4,9	5,2	0,0	Pobre	36,3	32,9	39,9	5,0	Pobre	25,4	21,8	29,3	7,5
No pobre	3,6	3,6	3,6	0,0	No pobre	27,1	25,7	28,6	2,8	No pobre	60,5	58,8	62,1	1,4
Tipos de hogar														
Nuclear (%) 1/	**60,3**	**59,1**	**61,4**	**1,0**	**Hogares que cocinan con leña (%)**	**2,1**	**1,8**	**2,5**	**9,0**	**Viviendas con techo de teja, calamina (%)**	**30,6**	**29,0**	**32,3**	**2,7**
Pobre	61,3	57,8	64,8	2,9	Pobre	9,3	7,3	11,8	12,4	Pobre	57,8	53,3	62,2	3,9
No pobre	60,2	59,0	61,4	1,0	No pobre	1,3	1,1	1,6	10,1	No pobre	27,5	26,0	29,1	2,9
Extendido (%) 2/	**22,0**	**21,0**	**23,0**	**2,3**	**Hogares que cocinan con otro material (%) 8/**	**5,4**	**4,8**	**6,1**	**5,9**	**Viviendas con techo de material precario (%) 13/**	**12,5**	**11,4**	**13,7**	**4,5**
Pobre	29,7	26,6	33,1	5,6	Pobre	8,5	6,7	10,6	11,5	Pobre	16,8	13,6	20,4	10,3
No pobre	21,1	20,1	22,1	2,4	No pobre	5,1	4,5	5,7	6,4	No pobre	12,0	11,0	13,2	4,6
					Condición de tenencia de la vivienda					**Ingresos y gastos**				
Compuesto (%) 3/	**2,3**	**2,0**	**2,7**	**7,8**	**Alquilada (%)**	**11,3**	**10,4**	**12,3**	**4,3**	**Ingreso percápita mensual (nuevos soles)**	**987,8**	**952,3**	**1023,4**	**0,0**
Pobre	3,7	2,5	5,4	19,8	Pobre	7,2	5,5	9,3	13,7	Pobre	383,8	364,4	403,2	0,0
No pobre	2,2	1,8	2,6	8,6	No pobre	11,8	10,9	12,9	4,4	No pobre	1084,7	1046,0	1123,4	0,0
					Propia (%) 9/	**71,5**	**70,2**	**72,8**	**0,9**	**Gasto percápita mensual (nuevos soles)**	**731,4**	**712,3**	**750,5**	**0,0**
					Pobre	74,0	70,6	77,2	2,3	Pobre	277,7	270,9	284,5	0,0
					No pobre	71,2	69,8	72,6	1,0	No pobre	804,2	784,4	824,0	0,0

1/ Hogares nucleares son aquellos conformados por el jefe(a) de hogar y su cónyuge con hijos o sin hijos o sólo jefe(a) con hijos(as).
2/ Hogares extendidos son aquellos hogares nucleares más otros parientes.
3/ Hogares compuestos son aquellos hogares nucleares o extendidos más otros no parientes (excluidos los trabajadores domésticos).
4/ Comprende red pùblica dentro de la vivienda y red pùblica fuera de la vivienda pero dentro del edificio. En el área rural además incluye pozo séptico.
5/ Se refiere al acceso a las tecnologías de información y comunicaciones.
6/ Incluye gas natural a partir del año 2007.
7/ Además del gas (GLP y Natural) usan leña, carbón, electricidad y Kerosene.
8/ Son hogares que utilizán Carbon o kerosene o más de un combustible contaminante para cocinar los alimentos.
9/ Comprende a la vivienda propia totalmente pagada, propia por invasión, propia comprándola a plazos.
10/ Comprende a las viviendas con piso predominante de parquet o madera pulida, láminas asfálticas, vinilicos o similares, losetas, terrazos o similares.
11/ Comprende a a las viviendas con material predominante en las paredes de ladrillo o bloque de cemento, piedra o sillar con cal o cemento.
12/ Viviendas con paredes que predominan material precario: quincha, piedra con barro, estera, otro material.
13/ Viviendas con techo de material precario: madera, caña o estera con torta de barro, estera, paja, hojas de palmera, otro material.

Fuente: Instituto Nacional de Estadística e Informática-Encuesta Nacional de Hogares.

Costa urbana: Niveles de confianza de los indicadores, según condición de pobreza, 2015

A. Características de la población

Educación					Participación en la actividad económica 7/					Acceso a la salud				
Variables e Indicadores	Estimación	Intervalo de confianza al 95%		C.V (%)	Variables e Indicadores	Estimación	Intervalo de confianza al 95%		C.V (%)	Variables e Indicadores	Estimación	Intervalo de confianza al 95%		C.V (%)
		Inferior	Superior				Inferior	Superior				Inferior	Superior	
Tasa de matrícula escolar					**Condición de actividad (%)**									
De 3 a 5 años de edad (%)	**78,4**	**74,5**	**81,9**	**2,4**	**PEA**	**67,8**	**66,9**	**68,6**	**0,7**	**Con seguro de salud (%)**	**67,7**	**66,2**	**69,1**	**1,1**
Pobre	72,4	64,7	79,1	5,1	Pobre	62,5	60,1	64,8	1,9	Pobre	71,1	67,4	74,6	2,6
No pobre	80,3	75,7	84,3	2,7	No pobre	68,6	67,7	69,5	0,7	No pobre	67,0	65,6	68,4	1,1
De 6 a 11 años de edad (%)	**92,1**	**90,5**	**93,4**	**0,8**	**No PEA**	**32,2**	**31,4**	**33,1**	**1,4**	**Únicamente SIS**	**35,4**	**33,4**	**37,4**	**2,9**
Pobre	90,9	85,9	94,2	2,3	Pobre	37,5	35,2	39,9	3,2	Pobre	58,9	55,2	62,5	3,2
No pobre	92,5	90,8	93,9	0,9	No pobre	31,4	30,5	32,3	1,5	No pobre	30,9	29,1	32,7	3,0
					Categoría de ocupación (%)									
De 12 a 16 años de edad (%)	**86,1**	**83,8**	**88,1**	**1,3**	**Asalariados 8/**	**53,0**	**51,8**	**54,3**	**1,2**	**Únicamente EsSalud**	**29,0**	**27,5**	**30,5**	**2,6**
Pobre	75,6	68,4	81,6	4,5	Pobre	48,1	44,7	51,5	3,6	Pobre	12,2	10,0	14,8	10,1
No pobre	88,8	86,6	90,6	1,1	No pobre	53,7	52,4	55,1	1,2	No pobre	32,2	30,7	33,8	2,5
Tasa de asistencia escolar										**Lugar de consulta**				
Educación inicial (%) 1/	**77,9**	**74,0**	**81,3**	**2,4**	**Trabajador independiente**	**35,4**	**34,3**	**36,5**	**1,6**	**Sector Público**	**19,6**	**18,6**	**20,6**	**2,6**
Pobre	72,4	64,7	79,1	5,1	Pobre	41,2	38,0	44,4	4,0	Pobre	16,1	14,2	18,2	6,4
No pobre	79,6	74,9	83,6	2,8	No pobre	34,5	33,3	35,7	1,7	No pobre	20,3	19,3	21,4	2,6
Educación primaria (%) 2/	**91,9**	**90,3**	**93,2**	**0,8**	**Trabajador familiar no remunerado 9/**	**5,2**	**4,6**	**5,7**	**5,3**	**Sector Privado**	**8,2**	**7,7**	**8,8**	**3,7**
Pobre	90,5	85,6	93,9	2,3	Pobre	6,3	4,8	8,2	13,7	Pobre	2,9	2,2	3,7	13,4
No pobre	92,4	90,7	93,8	0,9	No pobre	5,0	4,5	5,5	5,4	No pobre	9,3	8,6	10,0	3,8
					Sector económico (%)									
Educación secundaria (%) 3/	**85,6**	**83,2**	**87,6**	**1,3**	**Primario (%) 10/**	**15,5**	**14,1**	**17,0**	**4,8**	**Otros 14/**	**16,9**	**15,8**	**17,9**	**3,2**
Pobre	75,5	68,3	81,5	4,5	Pobre	26,0	22,6	29,7	7,0	Pobre	14,6	12,5	17,0	7,9
No pobre	88,1	86,0	90,0	1,2	No pobre	14,0	12,6	15,4	5,2	No pobre	17,3	16,3	18,4	3,2
Nivel de educación alcanzado (%) 4/														
Primaria 5/	**23,1**	**21,9**	**24,3**	**2,6**	**Secundario (%) 11/**	**17,5**	**16,5**	**18,5**	**2,9**	**No buscó atención**	**37,3**	**35,8**	**38,8**	**2,0**
Pobre	36,9	33,7	40,1	4,5	Pobre	19,6	16,4	23,2	8,8	Pobre	35,1	31,3	39,0	5,6
No pobre	20,8	19,7	22,0	2,9	No pobre	17,2	16,2	18,3	3,1	No pobre	37,7	36,4	39,1	1,9

Continúa...

Costa urbana: Niveles de confianza de los indicadores, según condición de pobreza, 2015

A. Características de la población

Conclusión.

Educación					Participación en la actividad económica 7/				
Variables e Indicadores	Estimación	Intervalo de confianza al 95%		C.V (%)	Variables e Indicadores	Estimación	Intervalo de confianza al 95%		C.V (%)
		Inferior	Superior				Inferior	Superior	
Secundaria	**46,3**	**45,2**	**47,4**	**1,2**	**Terciario (%) 12/**	**67,0**	**65,4**	**68,5**	**1,2**
Pobre	52,3	49,2	55,3	3,0	Pobre	54,5	50,2	58,6	3,9
No pobre	45,3	44,1	46,5	1,4	No pobre	68,8	67,2	70,4	1,2
					Condición de acceso a sistema de pensiones 13/				
Superior 6/	**30,6**	**29,1**	**32,1**	**2,5**	**Con acceso a sistema de pensiones (%)**	**38,9**	**37,5**	**40,4**	**2,0**
Pobre	10,9	8,4	13,9	12,9	Pobre	19,9	17,3	22,7	6,8
No pobre	33,8	32,3	35,5	2,4	No pobre	41,8	40,3	43,4	1,9
Promedio de años de estudio (en años) 4/	**10,4**	**10,2**	**10,5**	**0,0**	**Sistema Privado de Pensiones (AFP)**	**24,8**	**23,5**	**26,0**	**2,5**
Pobre	8,6	8,3	8,9	0,0	Pobre	13,4	11,3	15,9	8,6
No pobre	10,6	10,5	10,8	0,0	No pobre	26,5	25,2	27,8	2,5
					Sistema Nacional de Pensiones Ley 19990	**12,3**	**11,4**	**13,2**	**3,7**
					Pobre	6,3	4,9	8,1	12,5
					No pobre	13,2	12,3	14,2	3,8

1/ Se refiere a la asistencia a educación inicial de la población de 3 a 5 años de edad.
2/ Se refiere a la asistencia a algún grado de educación primaria de la población de 6 a 11 años de edad.
3/ Se refiere a la asistencia a algún año de educación secundaria de la población de 12 a 16 años de edad.
4/ Población de 15 y más años de edad.
5/ Incluye a los que tienen inicial o no tienen nivel de educación alguno.
6/ Incluye superior no universitaria, universitaria y post grado.
7/ Población de 14 y más años de edad.
8/ Comprende empleados, obreros y trabajadores del hogar.
9/ Incluye también los trabajadores no remunerados de otros hogares y a practicantes sin remuneración.
10/ Comprende agricultura, pesca y explotación de minas y cantera.
11/ Comprende manufactura y construcción.
12/ Comprende servicios.
13/ Comprende PEA ocupada o desocupada.
14/ Incluye Farmacia o botica, su domicilio, casa de huesero, curandero.

Fuente: Instituto Nacional de Estadística e Informática-Encuesta Nacional de Hogares.

Costa urbana: Niveles de confianza de los indicadores, según condición de pobreza, 2015

B. Características de los hogares

Características de los miembros					Acceso, Equipamiento y condición de tenencia					Infraestructura e ingreso				
Variables e Indicadores	Estimación	Intervalo de confianza al 95%		C.V (%)	Variables e Indicadores	Estimación	Intervalo de confianza al 95%		C.V (%)	Variables e Indicadores	Estimación	Intervalo de confianza al 95%		C.V (%)
		Inferior	Superior				Inferior	Superior				Inferior	Superior	
Jefatura de hogar					**Acceso del hogar a servicios básicos**					**Infraestructura física de la vivienda**				
Hombre (%)	**70,9**	**69,5**	**72,3**	**1,0**	**Hogares con agua por red pública (%)**	**91,3**	**90,0**	**92,5**	**0,7**	**Viviendas con piso de material noble (%) 10/**	**17,5**	**16,0**	**19,1**	**4,6**
Pobre	73,2	67,7	78,1	3,6	Pobre	82,1	77,8	85,7	2,4	Pobre	2,2	1,3	3,7	27,7
No pobre	70,6	69,1	72,0	1,1	No pobre	92,6	91,3	93,7	0,7	No pobre	19,6	18,0	21,4	4,4
Mujer (%)	**29,1**	**27,7**	**30,5**	**2,4**	**Hogares con red pública de alcantarillado (%) 4/**	**84,5**	**82,5**	**86,4**	**1,2**	**Viviendas con piso de cemento (%)**	**61,0**	**59,1**	**62,8**	**1,5**
Pobre	26,8	21,9	32,3	9,9	Pobre	67,7	62,2	72,7	4,0	Pobre	47,7	42,5	52,9	5,5
No pobre	29,4	28,0	30,9	2,5	No pobre	86,9	85,0	88,5	1,0	No pobre	62,8	61,0	64,6	1,5
Estructura demográfica de los hogares														
Con miembros menores de 18 años de edad (%)	**60,5**	**58,9**	**62,0**	**1,3**	**Hogares con energía eléctrica por red pública (%)**	**98,4**	**97,9**	**98,8**	**0,2**	**Viviendas con piso de tierra (%)**	**21,0**	**19,3**	**22,7**	**4,2**
Pobre	81,8	78,0	85,0	2,2	Pobre	94,8	92,6	96,3	1,0	Pobre	50,0	44,8	55,2	5,3
No pobre	57,5	55,9	59,1	1,4	No pobre	98,9	98,5	99,2	0,2	No pobre	16,9	15,5	18,5	4,6
					Acceso a las TICs 5/									
Con al menos un(a) niño(a) menor de 12 años (%)	**28,4**	**26,9**	**29,9**	**2,8**	**Hogares con computadora (%)**	**36,8**	**35,2**	**38,6**	**2,4**	**Viviendas con paredes de material noble (%) 11/**	**63,6**	**61,5**	**65,7**	**1,7**
Pobre	35,4	30,7	40,5	7,1	Pobre	11,4	8,5	15,1	14,5	Pobre	39,0	34,1	44,1	6,6
No pobre	27,4	26,0	28,8	2,7	No pobre	40,4	38,7	42,1	2,2	No pobre	67,0	64,9	69,1	1,6
Con al menos un(a) adolescente de 12 a 17 años (%)	**12,7**	**11,8**	**13,8**	**3,9**	**Hogares con teléfono por línea (%)**	**90,4**	**89,4**	**91,4**	**0,5**	**Viviendas con paredes de adobe/tapia (%)**	**25,5**	**23,5**	**27,7**	**4,2**
Pobre	10,1	7,6	13,3	14,3	Pobre	82,3	78,6	85,4	2,1	Pobre	40,7	35,0	46,7	7,4
No pobre	13,1	12,1	14,2	4,1	No pobre	91,6	90,6	92,5	0,5	No pobre	23,4	21,5	25,4	4,3
					Combustible que utilizan para cocinar los alimentos									
Con al menos un(a) niño(a) y al menos un(a) adolescente (%)	**19,4**	**18,2**	**20,6**	**3,1**	**Hogares que cocinan con gas (%) 6/**	**56,5**	**54,4**	**58,6**	**1,9**	**Viviendas con paredes de material precario (%) 12/**	**9,1**	**7,7**	**10,7**	**8,3**
Pobre	36,3	32,0	40,8	6,2	Pobre	33,0	27,9	38,6	8,3	Pobre	18,9	15,3	23,1	10,5
No pobre	17,0	15,9	18,2	3,5	No pobre	59,8	57,7	61,8	1,7	No pobre	7,8	6,4	9,4	9,8

Continúa...

Costa urbana: Niveles de confianza de los indicadores, según condición de pobreza, 2015

B. Características de los hogares

Conclusión.

Características de los miembros					Acceso, Equipamiento y condición de tenencia					Infraestructura e ingreso				
Variables e Indicadores	Estimación	Intervalo de confianza al 95%		C.V (%)	Variables e Indicadores	Estimación	Intervalo de confianza al 95%		C.V (%)	Variables e Indicadores	Estimación	Intervalo de confianza al 95%		C.V (%)
		Inferior	Superior				Inferior	Superior				Inferior	Superior	
Promedio de miembros del hogar (Nº de personas)	**3,8**	**3,7**	**3,8**	**0,0**	**Hogares que cocinan con gas y otro combustible (%) 7/**	**32,1**	**30,3**	**33,9**	**2,8**					
Pobre	4,9	4,7	5,1	0,0	Pobre	43,9	39,1	48,8	5,6	**Viviendas con techo de concreto (%)**	**44,0**	**41,8**	**46,1**	**2,5**
No pobre	3,6	3,6	3,7	0,0	No pobre	30,4	28,6	32,2	3,0	Pobre	17,6	14,3	21,6	10,6
Tipos de hogar										No pobre	47,6	45,4	49,8	2,4
Nuclear (%) 1/	**60,3**	**58,9**	**61,7**	**1,2**										
Pobre	60,4	56,0	64,6	3,6	**Hogares que cocinan con leña (%)**	**2,6**	**2,0**	**3,3**	**12,7**	**Viviendas con techo de teja, calamina (%)**	**37,7**	**35,2**	**40,3**	**3,4**
No pobre	60,3	58,7	61,8	1,3	Pobre	10,0	7,0	14,2	18,2	Pobre	56,8	51,0	62,4	5,2
					No pobre	1,6	1,2	2,1	14,8	No pobre	35,1	32,7	37,6	3,6
Extendido (%) 2/	**22,5**	**21,3**	**23,7**	**2,8**	**Hogares que cocinan con otro material (%) 8/**	**5,5**	**4,7**	**6,4**	**8,1**	**Viviendas con techo de material precario (%) 13/**	**18,3**	**16,6**	**20,1**	**4,8**
Pobre	30,7	26,7	35,0	6,9	Pobre	10,8	8,2	13,9	13,4	Pobre	25,6	20,4	31,6	11,2
No pobre	21,3	20,1	22,7	3,1	No pobre	4,7	4,0	5,6	8,9	No pobre	17,3	15,8	19,0	4,7
					Condición de tenencia de la vivienda									
										Ingresos y gastos				
Compuesto (%) 3/	**2,2**	**1,8**	**2,7**	**10,7**	**Alquilada (%)**	**6,7**	**5,9**	**7,5**	**6,5**	**Ingreso percápita mensual (nuevos soles)**	**742,6**	**717,7**	**767,6**	**0,0**
Pobre	3,0	1,7	5,0	27,3	Pobre	5,5	3,9	7,7	17,2	Pobre	330,2	304,2	356,1	0,0
No pobre	2,1	1,7	2,7	11,7	No pobre	6,8	6,0	7,8	6,8	No pobre	821,7	795,7	847,6	0,0
					Propia (%) 9/	**77,0**	**75,5**	**78,5**	**1,0**	**Gasto percápita mensual (nuevos soles)**	**585,7**	**569,0**	**602,4**	**0,0**
					Pobre	77,1	73,1	80,7	2,5	Pobre	246,2	240,6	251,8	0,0
					No pobre	77,0	75,5	78,5	1,0	No pobre	650,7	634,6	666,9	0,0

1/ Hogares nucleares son aquellos conformados por el jefe(a) de hogar y su cónyuge con hijos o sin hijos o sólo jefe(a) con hijos(as).
2/ Hogares extendidos son aquellos hogares nucleares más otros parientes.
3/ Hogares compuestos son aquellos hogares nucleares o extendidos más otros no parientes (excluidos los trabajadores domésticos).
4/ Comprende red pùblica dentro de la vivienda y red pùblica fuera de la vivienda pero dentro del edificio. En el área rural además incluye pozo séptico.
5/ Se refiere al acceso a las tecnologías de información y comunicaciones.
6/ Incluye gas natural a partir del año 2007.
7/ Además del gas (GLP y Natural) usan leña, carbón, electricidad y Kerosene.
8/ Son hogares que utilizán Carbon o kerosene o más de un combustible contaminante para cocinar los alimentos.
9/ Comprende a la vivienda propia totalmente pagada, propia por invasión, propia comprándola a plazos.
10/ Comprende a las viviendas con piso predominante de parquet o madera pulida, láminas asfálticas, vinilicos o similares, losetas, terrazos o similares.
11/ Comprende a a las viviendas con material predominante en las paredes de ladrillo o bloque de cemento, piedra o sillar con cal o cemento.
12/ Viviendas con paredes que predominan material precario: quincha, piedra con barro, estera, otro material.
13/ Viviendas con techo de material precario: madera, caña o estera con torta de barro, estera, paja, hojas de palmera, otro material.

Fuente: Instituto Nacional de Estadística e Informática-Encuesta Nacional de Hogares.

Costa rural: Niveles de confianza de los indicadores, según condición de pobreza, 2015

A. Características de la población

Educación					Participación en la actividad económica 7/					Acceso a la salud				
Variables e Indicadores	Estimación	Intervalo de confianza al 95%		C.V (%)	Variables e Indicadores	Estimación	Intervalo de confianza al 95%		C.V (%)	Variables e Indicadores	Estimación	Intervalo de confianza al 95%		C.V (%)
		Inferior	Superior				Inferior	Superior				Inferior	Superior	
Tasa de matrícula escolar					**Condición de actividad (%)**									
De 3 a 5 años de edad (%)	**77,9**	**67,6**	**85,6**	**5,9**	**PEA**	**75,2**	**73,4**	**76,9**	**1,2**	**Con seguro de salud (%)**	**73,3**	**70,3**	**76,1**	**2,0**
Pobre	69,6	51,7	83,0	11,7	Pobre	72,2	68,5	75,6	2,5	Pobre	79,7	74,7	83,9	2,9
No pobre	85,5	77,6	91,0	3,9	No pobre	76,3	74,5	78,1	1,2	No pobre	70,5	67,4	73,5	2,2
De 6 a 11 años de edad (%)	**89,9**	**86,1**	**92,7**	**1,8**	**No PEA**	**24,8**	**23,1**	**26,6**	**3,6**	**Únicamente SIS**	**56,3**	**52,3**	**60,2**	**3,6**
Pobre	93,1	87,6	96,3	2,3	Pobre	27,8	24,4	31,5	6,6	Pobre	73,3	67,8	78,1	3,6
No pobre	87,8	82,9	91,4	2,4	No pobre	23,7	21,9	25,5	3,8	No pobre	48,8	44,9	52,8	4,1
					Categoría de ocupación (%)									
De 12 a 16 años de edad (%)	**80,1**	**73,3**	**85,5**	**3,9**	**Asalariados 8/**	**43,4**	**40,4**	**46,4**	**3,5**	**Únicamente EsSalud**	**15,9**	**13,3**	**18,9**	**9,0**
Pobre	69,5	58,4	78,7	7,5	Pobre	38,3	32,2	44,8	8,4	Pobre	6,3	3,8	10,2	25,2
No pobre	86,1	79,7	90,8	3,2	No pobre	45,2	42,4	48,1	3,2	No pobre	20,2	17,1	23,6	8,2
Tasa de asistencia escolar										**Lugar de consulta**				
Educación inicial (%) 1/	**76,0**	**65,8**	**83,9**	**6,1**	**Trabajador independiente**	**37,9**	**35,6**	**40,4**	**3,2**	**Sector Público**	**19,7**	**18,0**	**21,5**	**4,6**
Pobre	65,6	48,5	79,5	12,4	Pobre	39,6	34,7	44,7	6,4	Pobre	17,5	14,7	20,6	8,7
No pobre	85,4	77,5	90,9	3,9	No pobre	37,3	35,0	39,7	3,2	No pobre	20,7	18,7	22,8	5,0
Educación primaria (%) 2/	**89,6**	**85,9**	**92,4**	**1,9**	**Trabajador familiar no remunerado 9/**	**13,6**	**11,4**	**16,0**	**8,6**	**Sector Privado**	**7,1**	**6,0**	**8,5**	**8,7**
Pobre	93,1	87,6	96,3	2,3	Pobre	20,2	15,1	26,3	14,2	Pobre	2,5	1,5	4,1	26,3
No pobre	87,3	82,5	91,0	2,4	No pobre	11,2	9,5	13,2	8,4	No pobre	9,1	7,8	10,7	8,2
					Sector económico (%)									
Educación secundaria (%) 3/	**79,8**	**73,0**	**85,2**	**3,9**	**Primario (%) 10/**	**65,1**	**61,4**	**68,6**	**2,8**	**Otros 14/**	**13,7**	**12,0**	**15,8**	**7,0**
Pobre	68,8	57,8	78,0	7,6	Pobre	77,3	72,0	81,8	3,3	Pobre	11,5	8,3	15,6	16,0
No pobre	86,1	79,7	90,8	3,2	No pobre	60,8	56,7	64,7	3,3	No pobre	14,7	12,8	16,8	6,9
Nivel de educación alcanzado (%) 4/														
Primaria 5/	**44,6**	**41,5**	**47,8**	**3,6**	**Secundario (%) 11/**	**8,4**	**7,1**	**10,0**	**8,8**	**No buscó atención**	**36,7**	**33,5**	**39,9**	**4,5**
Pobre	56,7	51,2	62,0	4,8	Pobre	6,6	4,2	10,2	22,6	Pobre	36,7	30,8	43,0	8,5
No pobre	40,1	37,1	43,2	3,9	No pobre	9,1	7,7	10,7	8,5	No pobre	36,7	33,6	39,8	4,3

Continúa...

Costa rural: Niveles de confianza de los indicadores, según condición de pobreza, 2015

A. Características de la población

Conclusión.

Educación					Participación en la actividad económica 7/				
Variables e Indicadores	Estimación	Intervalo de confianza al 95%		C.V (%)	Variables e Indicadores	Estimación	Intervalo de confianza al 95%		C.V (%)
		Inferior	Superior				Inferior	Superior	
Secundaria	**43,6**	**41,0**	**46,2**	**3,0**	**Terciario (%) 12/**	**26,4**	**23,5**	**29,6**	**5,9**
Pobre	39,4	34,4	44,7	6,7	Pobre	16,1	12,6	20,5	12,5
No pobre	45,1	42,4	47,9	3,1	No pobre	30,1	26,7	33,8	6,0
					Condicion de acceso a sistema de pensiones 13/				
Superior 6/	**11,8**	**10,2**	**13,7**	**7,7**	**Con acceso a sistema de pensiones (%)**	**23,3**	**20,3**	**26,6**	**6,9**
Pobre	3,9	2,4	6,3	24,8	Pobre	10,8	7,5	15,3	18,2
No pobre	14,8	12,9	16,9	6,9	No pobre	27,7	24,5	31,2	6,2
Promedio de años de estudio (en años) 4/	**8,3**	**8,0**	**8,5**	**0,0**	**Sistema Privado de Pensiones (AFP)**	**15,3**	**13,0**	**17,8**	**7,9**
Pobre	7,2	6,9	7,5	0,0	Pobre	8,4	5,7	12,2	19,6
No pobre	8,7	8,4	8,9	0,0	No pobre	17,7	15,2	20,5	7,5
					Sistema Nacional de Pensiones Ley 19990	**7,1**	**5,8**	**8,6**	**9,9**
					Pobre	2,0	1,0	4,0	34,3
					No pobre	8,9	7,4	10,6	9,3

1/ Se refiere a la asistencia a educación inicial de la población de 3 a 5 años de edad.
2/ Se refiere a la asistencia a algún grado de educación primaria de la población de 6 a 11 años de edad.
3/ Se refiere a la asistencia a algún año de educación secundaria de la población de 12 a 16 años de edad.
4/ Población de 15 y más años de edad.
5/ Incluye a los que tienen inicial o no tienen nivel de educación alguno.
6/ Incluye superior no universitaria, universitaria y post grado.
7/ Población de 14 y más años de edad.
8/ Comprende empleados, obreros y trabajadores del hogar.
9/ Incluye también los trabajadores no remunerados de otros hogares y a practicantes sin remuneración.
10/ Comprende agricultura, pesca y explotación de minas y cantera.
11/ Comprende manufactura y construcción.
12/ Comprende servicios.
13/ Comprende PEA ocupada o desocupada.
14/ Incluye Farmacia o botica, su domicilio, casa de huesero, curandero.

Fuente: Instituto Nacional de Estadística e Informática-Encuesta Nacional de Hogares.

Costa rural: Niveles de confianza de los indicadores, según condición de pobreza, 2015

B. Características de los hogares

Características de los miembros					Acceso, Equipamiento y condición de tenencia					Infraestructura e ingreso				
Variables e Indicadores	Estimación	Intervalo de confianza al 95%		C.V (%)	Variables e Indicadores	Estimación	Intervalo de confianza al 95%		C.V (%)	Variables e Indicadores	Estimación	Intervalo de confianza al 95%		C.V (%)
		Inferior	Superior				Inferior	Superior				Inferior	Superior	
Jefatura de hogar					**Acceso del hogar a servicios básicos**					**Infraestructura física de la vivienda**				
Hombre (%)	**82,9**	**80,6**	**84,9**	**1,3**	**Hogares con agua por red pública (%)**	**65,4**	**58,7**	**71,6**	**5,1**	**Viviendas con piso de material noble (%) 10/**	**2,4**	**1,7**	**3,6**	**20,0**
Pobre	87,4	83,0	90,8	2,3	Pobre	68,3	56,9	77,9	7,9	Pobre	0,2	0,0	1,6	100,7
No pobre	81,5	78,9	83,9	1,6	No pobre	64,6	57,6	70,9	5,3	No pobre	3,1	2,1	4,5	19,1
Mujer (%)	**17,1**	**15,1**	**19,4**	**6,4**	**Hogares con red pública de alcantarillado (%) 4/**	**14,7**	**11,1**	**19,4**	**14,4**	**Viviendas con piso de cemento (%)**	**39,2**	**35,1**	**43,5**	**5,5**
Pobre	12,6	9,2	17,0	15,6	Pobre	4,9	2,0	11,5	44,9	Pobre	13,6	9,6	18,7	17,0
No pobre	18,5	16,1	21,1	6,9	No pobre	17,7	13,5	22,9	13,5	No pobre	46,9	42,5	51,4	4,9
Estructura demográfica de los hogares														
Con miembros menores de 18 años de edad (%)	**59,8**	**56,7**	**62,8**	**2,6**	**Hogares con energía eléctrica por red pública (%)**	**87,0**	**82,8**	**90,3**	**2,2**	**Viviendas con piso de tierra (%)**	**57,9**	**53,3**	**62,4**	**4,0**
Pobre	81,3	74,9	86,4	3,6	Pobre	87,3	81,6	91,4	2,8	Pobre	85,4	80,1	89,5	2,8
No pobre	53,3	50,1	56,4	3,0	No pobre	86,9	82,3	90,5	2,4	No pobre	49,7	44,9	54,5	5,0
					Acceso a las TICs 5/									
Con al menos un(a) niño(a) menor de 12 años (%)	**26,6**	**23,9**	**29,4**	**5,3**	**Hogares con computadora (%)**	**9,4**	**7,7**	**11,6**	**10,5**	**Viviendas con paredes de material noble (%) 11/**	**19,2**	**15,9**	**22,9**	**9,3**
Pobre	30,0	24,0	36,8	10,9	Pobre	0,9	0,2	4,0	79,9	Pobre	3,5	1,9	6,6	32,4
No pobre	25,5	22,9	28,4	5,5	No pobre	12,0	9,9	14,6	9,9	No pobre	23,8	20,1	28,1	8,6
Con al menos un(a) adolescente de 12 a 17 años (%)	**11,0**	**9,1**	**13,2**	**9,7**	**Hogares con teléfono por línea (%)**	**84,0**	**81,1**	**86,4**	**1,6**	**Viviendas con paredes de adobe/tapia (%)**	**63,7**	**57,9**	**69,1**	**4,5**
Pobre	12,2	7,2	19,9	26,3	Pobre	73,5	67,7	78,6	3,8	Pobre	81,8	73,2	88,0	4,6
No pobre	10,6	8,8	12,8	9,6	No pobre	87,1	84,2	89,6	1,6	No pobre	58,3	52,4	64,0	5,1
					Combustible que utilizan para cocinar los alimentos									
Con al menos un(a) niño(a) y al menos un(a) adolescente (%)	**22,2**	**19,7**	**25,0**	**6,1**	**Hogares que cocinan con gas (%) 6/**	**16,5**	**13,7**	**19,9**	**9,6**	**Viviendas con paredes de material precario (%) 12/**	**14,0**	**10,9**	**17,8**	**12,6**
Pobre	39,1	32,2	46,6	9,4	Pobre	2,6	1,3	4,9	33,7	Pobre	12,5	7,3	20,6	26,6
No pobre	17,1	14,7	19,9	7,7	No pobre	20,7	17,4	24,6	8,8	No pobre	14,5	11,4	18,2	11,9

Continúa...

Costa rural: Niveles de confianza de los indicadores, según condición de pobreza, 2015

B. Características de los hogares

Conclusíon.

Características de los miembros					Acceso, Equipamiento y condición de tenencia					Infraestructura e ingreso				
Variables e Indicadores	Estimación	Intervalo de confianza al 95%		C.V (%)	Variables e Indicadores	Estimación	Intervalo de confianza al 95%		C.V (%)	Variables e Indicadores	Estimación	Intervalo de confianza al 95%		C.V (%)
		Inferior	Superior				Inferior	Superior				Inferior	Superior	
Promedio de miembros del hogar (Nº de personas)	**3,7**	**3,6**	**3,9**	**0,0**	**Hogares que cocinan con gas y otro combustible (%) 7/**	**48,0**	**44,0**	**52,0**	**4,3**	**Viviendas con techo de concreto (%)**	**9,1**	**7,0**	**11,8**	**13,4**
Pobre	4,9	4,6	5,3	0,0	Pobre	43,6	35,3	52,3	10,0	Pobre	0,6	0,2	2,0	60,2
No pobre	3,4	3,3	3,5	0,0	No pobre	49,3	45,4	53,3	4,1	No pobre	11,7	9,0	14,9	12,8
Tipos de hogar														
Nuclear (%) 1/	**68,0**	**65,2**	**70,6**	**2,0**	**Hogares que cocinan con leña (%)**	**21,6**	**17,7**	**26,1**	**10,0**	**Viviendas con techo de teja, calamina (%)**	**70,2**	**64,3**	**75,5**	**4,1**
Pobre	68,2	62,5	73,4	4,1	Pobre	37,8	29,3	47,2	12,2	Pobre	91,5	85,6	95,1	2,6
No pobre	67,9	64,9	70,8	2,2	No pobre	16,7	13,3	20,7	11,3	No pobre	63,8	57,6	69,6	4,8
Extendido (%) 2/	**16,2**	**14,3**	**18,3**	**6,3**	**Hogares que cocinan con otro material (%) 8/**	**10,4**	**8,0**	**13,4**	**13,4**	**Viviendas con techo de material precario (%) 13/**	**20,7**	**16,4**	**25,7**	**11,5**
Pobre	25,4	20,6	31,0	10,5	Pobre	15,2	9,6	23,0	22,3	Pobre	7,9	4,4	13,8	29,3
No pobre	13,4	11,5	15,6	7,7	No pobre	8,9	6,9	11,5	13,1	No pobre	24,5	19,8	29,9	10,5
					Condición de tenencia de la vivienda					**Ingresos y gastos**				
Compuesto (%) 3/	**1,4**	**0,9**	**2,2**	**22,1**	**Alquilada (%)**	**1,8**	**1,1**	**2,8**	**23,4**	**Ingreso percápita mensual (nuevos soles)**	**480,7**	**444,3**	**517,1**	**0,0**
Pobre	1,2	0,4	3,7	57,0	Pobre	0,6	0,1	2,2	71,6	Pobre	225,1	203,9	246,3	0,0
No pobre	1,5	0,9	2,3	24,1	No pobre	2,2	1,4	3,4	23,2	No pobre	593,4	557,4	629,5	0,0
					Propia (%) 9/	**86,5**	**83,5**	**88,9**	**1,6**	**Gasto percápita mensual (nuevos soles)**	**382,3**	**361,0**	**403,6**	**0,0**
					Pobre	91,6	86,7	94,8	2,2	Pobre	186,7	178,0	195,3	0,0
					No pobre	84,9	81,5	87,8	1,9	No pobre	468,6	451,9	485,2	0,0

1/ Hogares nucleares son aquellos conformados por el jefe(a) de hogar y su cónyuge con hijos o sin hijos o sólo jefe(a) con hijos(as).
2/ Hogares extendidos son aquellos hogares nucleares más otros parientes.
3/ Hogares compuestos son aquellos hogares nucleares o extendidos más otros no parientes (excluidos los trabajadores domésticos).
4/ Comprende red pùblica dentro de la vivienda y red pùblica fuera de la vivienda pero dentro del edificio. En el área rural además incluye pozo séptico.
5/ Se refiere al acceso a las tecnologías de información y comunicaciones.
6/ Incluye gas natural a partir del año 2007.
7/ Además del gas (GLP y Natural) usan leña, carbón, electricidad y Kerosene.
8/ Son hogares que utilizán Carbon o kerosene o más de un combustible contaminante para cocinar los alimentos.
9/ Comprende a la vivienda propia totalmente pagada, propia por invasión, propia comprándola a plazos.
10/ Comprende a las viviendas con piso predominante de parquet o madera pulida, láminas asfálticas, vinilicos o similares, losetas, terrazos o similares.
11/ Comprende a a las viviendas con material predominante en las paredes de ladrillo o bloque de cemento, piedra o sillar con cal o cemento.
12/ Viviendas con paredes que predominan material precario: quincha, piedra con barro, estera, otro material.
13/ Viviendas con techo de material precario: madera, caña o estera con torta de barro, estera, paja, hojas de palmera, otro material.

Fuente: Instituto Nacional de Estadística e Informática-Encuesta Nacional de Hogares.

Sierra: Niveles de confianza de los indicadores, según condición de pobreza, 2015

A. Características de la población

Educación					Participación en la actividad económica 7/					Acceso a la salud				
Variables e Indicadores	Estimación	Intervalo de confianza al 95%		C.V (%)	Variables e Indicadores	Estimación	Intervalo de confianza al 95%		C.V (%)	Variables e Indicadores	Estimación	Intervalo de confianza al 95%		C.V (%)
		Inferior	Superior				Inferior	Superior				Inferior	Superior	
Tasa de matrícula escolar					**Condición de actividad (%)**									
De 3 a 5 años de edad (%)	**82,7**	**80,2**	**84,9**	**1,5**	**PEA**	**75,9**	**75,3**	**76,6**	**0,5**	**Con seguro de salud (%)**	**76,9**	**75,9**	**77,9**	**0,7**
Pobre	79,1	75,3	82,5	2,3	Pobre	78,3	76,9	79,5	0,8	Pobre	84,9	83,4	86,2	0,8
No pobre	85,7	82,4	88,5	1,8	No pobre	75,0	74,2	75,8	0,5	No pobre	73,1	71,9	74,3	0,8
De 6 a 11 años de edad (%)	**91,9**	**90,7**	**93,0**	**0,6**	**No PEA**	**24,1**	**23,4**	**24,7**	**1,4**	**Únicamente SIS**	**59,0**	**57,5**	**60,5**	**1,3**
Pobre	92,5	90,7	93,9	0,9	Pobre	21,7	20,5	23,1	3,0	Pobre	82,3	80,7	83,7	0,9
No pobre	91,4	89,8	92,8	0,8	No pobre	25,0	24,2	25,8	1,6	No pobre	47,9	46,2	49,5	1,7
					Categoría de ocupación (%)									
De 12 a 16 años de edad (%)	**84,1**	**82,4**	**85,7**	**1,0**	**Asalariados 8/**	**34,5**	**33,4**	**35,6**	**1,6**	**Únicamente EsSalud**	**15,9**	**14,9**	**16,9**	**3,2**
Pobre	78,1	75,3	80,7	1,8	Pobre	20,1	18,6	21,6	3,8	Pobre	2,3	1,8	3,0	12,2
No pobre	88,2	86,3	89,9	1,0	No pobre	40,7	39,5	41,9	1,5	No pobre	22,4	21,2	23,7	2,9
Tasa de asistencia escolar										**Lugar de consulta**				
Educación inicial (%) 1/	**81,1**	**78,6**	**83,4**	**1,5**	**Trabajador independiente**	**41,1**	**40,3**	**41,9**	**1,0**	**Sector Público**	**23,6**	**22,7**	**24,5**	**1,9**
Pobre	77,0	73,1	80,5	2,5	Pobre	45,8	44,4	47,3	1,6	Pobre	23,0	21,7	24,4	3,0
No pobre	84,6	81,2	87,4	1,9	No pobre	39,1	38,2	40,0	1,2	No pobre	23,8	22,9	24,9	2,1
Educación primaria (%) 2/	**91,8**	**90,7**	**92,9**	**0,6**	**Trabajador familiar no remunerado 9/**	**19,9**	**19,1**	**20,8**	**2,2**	**Sector Privado**	**4,0**	**3,7**	**4,3**	**4,2**
Pobre	92,4	90,6	93,8	0,9	Pobre	31,9	30,5	33,5	2,4	Pobre	1,0	0,8	1,3	12,3
No pobre	91,4	89,7	92,8	0,9	No pobre	14,8	14,0	15,6	2,8	No pobre	5,4	5,0	5,9	4,2
					Sector económico (%)									
Educación secundaria (%) 3/	**83,6**	**81,8**	**85,2**	**1,0**	**Primario (%) 10/**	**47,7**	**45,9**	**49,4**	**1,9**	**Otros 14/**	**16,5**	**15,6**	**17,4**	**2,7**
Pobre	77,1	74,2	79,8	1,9	Pobre	74,3	72,2	76,3	1,4	Pobre	9,3	8,4	10,4	5,3
No pobre	88,0	86,1	89,7	1,0	No pobre	36,3	34,5	38,1	2,5	No pobre	19,9	18,9	21,0	2,7
Nivel de educación alcanzado (%) 4/														
Primaria 5/	**35,7**	**34,5**	**36,8**	**1,6**	**Secundario (%) 11/**	**12,2**	**11,5**	**13,0**	**3,1**	**No buscó atención**	**45,9**	**44,9**	**46,9**	**1,2**
Pobre	55,2	53,5	56,9	1,6	Pobre	9,5	8,4	10,7	5,9	Pobre	50,5	48,8	52,1	1,7
No pobre	27,9	26,8	29,0	2,0	No pobre	13,4	12,6	14,3	3,3	No pobre	43,7	42,5	44,9	1,4

Continúa...

Sierra: Niveles de confianza de los indicadores, según condición de pobreza, 2015

A. Características de la población

Conclusión.

Educación					Participación en la actividad económica 7/				
Variables e Indicadores	Estimación	Intervalo de confianza al 95%		C.V (%)	Variables e Indicadores	Estimación	Intervalo de confianza al 95%		C.V (%)
		Inferior	Superior				Inferior	Superior	
Secundaria	**39,9**	**39,0**	**40,8**	**1,1**	**Terciario (%) 12/**	**40,1**	**38,5**	**41,6**	**2,0**
Pobre	39,3	37,8	40,8	2,0	Pobre	16,2	14,7	17,9	5,0
No pobre	40,1	39,1	41,2	1,3	No pobre	50,3	48,6	52,0	1,7
					Condición de acceso a sistema de pensiones 13/				
Superior no universitaria	**10,2**	**9,6**	**10,8**	**3,0**	**Con acceso a sistema de pensiones (%)**	**21,8**	**20,7**	**22,9**	**2,6**
Pobre	3,5	3,0	4,2	8,6	Pobre	6,0	5,2	6,9	6,9
No pobre	12,8	12,1	13,5	2,9	No pobre	28,5	27,2	29,8	2,3
Superior universitaria 6/	**14,3**	**13,5**	**15,2**	**3,1**	**Sistema Privado de Pensiones (AFP)**	**13,3**	**12,6**	**14,1**	**2,9**
Pobre	2,0	1,6	2,4	10,9	Pobre	3,9	3,3	4,6	8,4
No pobre	19,2	18,2	20,3	2,9	No pobre	17,3	16,3	18,2	2,8
Promedio de años de estudio (en años) 4/	**9,4**	**9,3**	**9,5**	**0,0**	**Sistema Nacional de Pensiones Ley 19990**	**7,4**	**6,8**	**8,0**	**4,2**
Pobre	7,3	7,1	7,4	0,0	Pobre	1,8	1,4	2,3	12,5
No pobre	10,2	10,1	10,4	0,0	No pobre	9,8	9,0	10,6	4,1

1/ Se refiere a la asistencia a educación inicial de la población de 3 a 5 años de edad.
2/ Se refiere a la asistencia a algún grado de educación primaria de la población de 6 a 11 años de edad.
3/ Se refiere a la asistencia a algún año de educación secundaria de la población de 12 a 16 años de edad.
4/ Población de 15 y más años de edad.
5/ Incluye a los que tienen inicial o no tienen nivel de educación alguno.
6/ Incluye post grado.
7/ Población de 14 y más años de edad.
8/ Comprende empleados, obreros y trabajadores del hogar.
9/ Incluye también los trabajadores no remunerados de otros hogares y a practicantes sin remuneración.
10/ Comprende agricultura, pesca y explotación de minas y cantera.
11/ Comprende manufactura y construcción.
12/ Comprende servicios.
13/ Comprende PEA ocupada o desocupada.
14/ Incluye Farmacia o botica, su domicilio, casa de huesero, curandero.

Fuente: Instituto Nacional de Estadística e Informática-Encuesta Nacional de Hogares.

Sierra: Niveles de confianza de los indicadores, según condición de pobreza, 2015

B. Características de los hogares

Características de los miembros					Acceso, Equipamiento y condición de tenencia					Infraestructura e ingreso				
Variables e Indicadores	Estimación	Intervalo de confianza al 95%		C.V (%)	Variables e Indicadores	Estimación	Intervalo de confianza al 95%		C.V (%)	Variables e Indicadores	Estimación	Intervalo de confianza al 95%		C.V (%)
		Inferior	Superior				Inferior	Superior				Inferior	Superior	
Jefatura de hogar					**Acceso del hogar a servicios básicos**					**Infraestructura física de la vivienda**				
Hombre (%)	**73,2**	**72,2**	**74,2**	**0,7**	**Hogares con agua por red pública (%)**	**81,1**	**79,4**	**82,6**	**1,0**	**Viviendas con piso de material noble (%) 10/**	**7,3**	**6,5**	**8,1**	**5,7**
Pobre	76,6	74,8	78,3	1,2	Pobre	69,0	66,1	71,7	2,1	Pobre	0,3	0,1	0,9	51,5
No pobre	71,9	70,6	73,1	0,9	No pobre	85,8	84,2	87,3	0,9	No pobre	10,0	9,0	11,1	5,5
Mujer (%)	**26,8**	**25,8**	**27,8**	**2,0**	**Hogares con red pública de alcantarillado (%) 4/**	**51,1**	**49,0**	**53,2**	**2,1**	**Viviendas con piso de cemento (%)**	**30,7**	**29,2**	**32,3**	**2,5**
Pobre	23,4	21,7	25,2	3,8	Pobre	26,3	23,6	29,1	5,3	Pobre	11,6	10,1	13,3	7,0
No pobre	28,1	26,9	29,4	2,2	No pobre	60,9	58,6	63,1	1,8	No pobre	38,3	36,5	40,0	2,3
Estructura demográfica de los hogares														
Con miembros menores de 18 años de edad (%)	**58,3**	**57,1**	**59,4**	**1,0**	**Hogares con energía eléctrica por red pública (%)**	**89,9**	**88,9**	**90,9**	**0,6**	**Viviendas con piso de tierra (%)**	**52,4**	**50,6**	**54,2**	**1,7**
Pobre	70,1	68,1	71,9	1,4	Pobre	81,0	78,7	83,2	1,4	Pobre	81,9	80,0	83,7	1,2
No pobre	53,6	52,2	54,9	1,3	No pobre	93,5	92,6	94,3	0,5	No pobre	40,7	38,9	42,5	2,3
					Acceso a las TICs 5/									
Con al menos un(a) niño(a) menor de 12 años (%)	**24,6**	**23,6**	**25,5**	**2,0**	**Hogares con computadora (%)**	**21,0**	**19,8**	**22,3**	**3,0**	**Viviendas con paredes de material noble (%) 11/**	**27,4**	**25,7**	**29,1**	**3,2**
Pobre	28,2	26,4	30,1	3,3	Pobre	2,3	1,7	2,9	13,7	Pobre	7,6	6,4	9,0	8,6
No pobre	23,1	22,1	24,2	2,4	No pobre	28,5	27,0	30,0	2,7	No pobre	35,2	33,2	37,3	3,0
Con al menos un(a) adolescente de 12 a 17 años (%)	**13,0**	**12,3**	**13,7**	**2,8**	**Hogares con teléfono por línea (%)**	**82,5**	**81,5**	**83,4**	**0,6**	**Viviendas con paredes de adobe/tapia (%)**	**68,4**	**66,6**	**70,1**	**1,3**
Pobre	10,4	9,3	11,6	5,7	Pobre	72,0	70,1	73,8	1,3	Pobre	87,0	85,2	88,7	1,0
No pobre	14,1	13,2	15,0	3,2	No pobre	86,6	85,7	87,6	0,6	No pobre	61,0	58,9	63,1	1,8
					Combustible que utilizan para cocinar los alimentos									
Con al menos un(a) niño(a) y al menos un(a) adolescente (%)	**20,7**	**19,8**	**21,6**	**2,3**	**Hogares que cocinan con gas (%) 6/**	**28,4**	**26,8**	**30,2**	**3,1**	**Viviendas con paredes de material precario (%) 12/**	**3,5**	**2,9**	**4,2**	**9,8**
Pobre	31,5	29,7	33,4	3,0	Pobre	6,6	5,4	8,0	10,2	Pobre	4,8	3,7	6,0	12,3
No pobre	16,4	15,5	17,4	3,0	No pobre	37,1	35,1	39,1	2,8	No pobre	3,0	2,4	3,7	11,8

Continúa...

Sierra: Niveles de confianza de los indicadores, según condición de pobreza, 2015

B. Características de los hogares

Conclusión.

Características de los miembros					Acceso, Equipamiento y condición de tenencia					Infraestructura e ingreso				
Variables e Indicadores	Estimación	Intervalo de confianza al 95%		C.V (%)	Variables e Indicadores	Estimación	Intervalo de confianza al 95%		C.V (%)	Variables e Indicadores	Estimación	Intervalo de confianza al 95%		C.V (%)
		Inferior	Superior				Inferior	Superior				Inferior	Superior	
Promedio de miembros del hogar (Nº de personas)	**3,6**	**3,5**	**3,6**	**0,0**	**Hogares que cocinan con gas y otro combustible (%) 7/**	**41,9**	**40,5**	**43,4**	**1,8**	**Viviendas con techo de concreto (%)**	**20,7**	**19,3**	**22,3**	**3,7**
Pobre	4,1	4,0	4,2	0,0	Pobre	41,5	39,1	43,8	2,9	Pobre	3,5	2,8	4,5	12,2
No pobre	3,4	3,3	3,4	0,0	No pobre	42,1	40,5	43,8	2,0	No pobre	27,6	25,7	29,5	3,5
Tipos de hogar														
Nuclear (%) 1/	**65,6**	**64,5**	**66,7**	**0,9**	**Hogares que cocinan con leña (%)**	**19,3**	**18,0**	**20,6**	**3,4**	**Viviendas con techo de teja, calamina (%)**	**73,0**	**71,4**	**74,5**	**1,1**
Pobre	69,8	67,9	71,6	1,3	Pobre	33,6	31,0	36,3	4,0	Pobre	86,7	84,9	88,4	1,0
No pobre	63,9	62,6	65,2	1,0	No pobre	13,6	12,6	14,8	4,0	No pobre	67,5	65,6	69,3	1,4
Extendido (%) 2/	**15,4**	**14,5**	**16,2**	**2,7**	**Hogares que cocinan con otro material (%) 8/**	**9,0**	**8,1**	**10,0**	**5,4**	**Viviendas con techo de material precario (%) 13/**	**6,3**	**5,6**	**7,1**	**6,1**
Pobre	18,0	16,6	19,6	4,2	Pobre	17,6	15,6	19,8	6,1	Pobre	9,7	8,4	11,3	7,6
No pobre	14,3	13,4	15,3	3,4	No pobre	5,7	4,9	6,5	6,9	No pobre	4,9	4,3	5,7	7,0
					Condición de tenencia de la vivienda					**Ingresos y gastos**				
Compuesto (%) 3/	**1,2**	**1,0**	**1,5**	**10,5**	**Alquilada (%)**	**6,6**	**6,0**	**7,3**	**4,9**	**Ingreso percápita mensual (nuevos soles)**	**542,1**	**524,3**	**559,9**	**0,0**
Pobre	1,0	0,7	1,4	19,1	Pobre	3,2	2,5	4,1	12,7	Pobre	211,5	204,1	218,8	0,0
No pobre	1,3	1,0	1,6	12,5	No pobre	7,9	7,2	8,8	5,0	No pobre	701,0	679,9	722,0	0,0
					Propia (%) 9/	**77,9**	**76,9**	**79,0**	**0,7**	**Gasto percápita mensual (nuevos soles)**	**425,0**	**413,7**	**436,3**	**0,0**
					Pobre	83,2	81,4	84,8	1,0	Pobre	177,9	175,1	180,7	0,0
					No pobre	75,9	74,6	77,1	0,9	No pobre	543,8	531,3	556,2	0,0

1/ Hogares nucleares son aquellos conformados por el jefe(a) de hogar y su cónyuge con hijos o sin hijos o sólo jefe(a) con hijos(as).
2/ Hogares extendidos son aquellos hogares nucleares más otros parientes.
3/ Hogares compuestos son aquellos hogares nucleares o extendidos más otros no parientes (excluidos los trabajadores domésticos).
4/ Comprende red pùblica dentro de la vivienda y red pùblica fuera de la vivienda pero dentro del edificio. En el área rural además incluye pozo séptico.
5/ Se refiere al acceso a las tecnologías de información y comunicaciones.
6/ Incluye gas natural a partir del año 2007.
7/ Además del gas (GLP y Natural) usan leña, carbón, electricidad y Kerosene.
8/ Son hogares que utilizán Carbon o kerosene o más de un combustible contaminante para cocinar los alimentos.
9/ Comprende a la vivienda propia totalmente pagada, propia por invasión, propia comprándola a plazos.
10/ Comprende a las viviendas con piso predominante de parquet o madera pulida, láminas asfálticas, vinilicos o similares, losetas, terrazos o similares.
11/ Comprende a a las viviendas con material predominante en las paredes de ladrillo o bloque de cemento, piedra o sillar con cal o cemento.
12/ Viviendas con paredes que predominan material precario: quincha, piedra con barro, estera, otro material.
13/ Viviendas con techo de material precario: madera, caña o estera con torta de barro, estera, paja, hojas de palmera, otro material.

Fuente: Instituto Nacional de Estadística e Informática-Encuesta Nacional de Hogares.

Sierra urbana: Niveles de confianza de los indicadores, según condición de pobreza, 2015

A. Características de la población

Educación					Participación en la actividad económica 7/					Acceso a la salud				
Variables e Indicadores	Estimación	Intervalo de confianza al 95%		C.V (%)	Variables e Indicadores	Estimación	Intervalo de confianza al 95%		C.V (%)	Variables e Indicadores	Estimación	Intervalo de confianza al 95%		C.V (%)
		Inferior	Superior				Inferior	Superior				Inferior	Superior	
Tasa de matrícula escolar					Condición de actividad (%)									
De 3 a 5 años de edad (%)	**81,1**	**76,6**	**84,9**	**2,6**	**PEA**	**71,7**	**70,8**	**72,7**	**0,7**	**Con seguro de salud (%)**	**69,9**	**68,3**	**71,4**	**1,1**
Pobre	67,8	57,3	76,7	7,4	Pobre	71,0	67,7	74,0	2,3	Pobre	78,2	74,3	81,6	2,4
No pobre	85,5	80,8	89,2	2,5	No pobre	71,9	70,8	72,9	0,7	No pobre	68,3	66,6	69,8	1,2
De 6 a 11 años de edad (%)	**90,7**	**88,5**	**92,6**	**1,1**	**No PEA**	**28,3**	**27,3**	**29,2**	**1,7**	**Únicamente SIS**	**39,7**	**37,6**	**41,8**	**2,7**
Pobre	91,5	86,7	94,7	2,2	Pobre	29,0	26,0	32,3	5,5	Pobre	72,6	68,5	76,4	2,8
No pobre	90,5	88,0	92,5	1,3	No pobre	28,1	27,1	29,2	1,9	No pobre	33,1	31,2	35,1	3,0
					Categoría de ocupación (%)									
De 12 a 16 años de edad (%)	**90,1**	**87,5**	**92,2**	**1,3**	**Asalariados 8/**	**48,1**	**46,6**	**49,5**	**1,6**	**Únicamente EsSalud**	**26,7**	**25,0**	**28,4**	**3,3**
Pobre	86,8	80,4	91,3	3,2	Pobre	35,2	31,3	39,3	5,8	Pobre	5,1	3,6	7,2	17,4
No pobre	91,1	88,3	93,2	1,4	No pobre	50,2	48,7	51,7	1,5	No pobre	31,0	29,2	32,8	3,0
Tasa de asistencia escolar										Lugar de consulta				
Educación inicial (%) 1/	**79,4**	**74,9**	**83,3**	**2,7**	**Trabajador independiente**	**36,4**	**35,2**	**37,7**	**1,7**	**Sector Público**	**21,8**	**20,5**	**23,1**	**3,1**
Pobre	65,9	55,4	75,0	7,7	Pobre	43,5	40,0	47,1	4,2	Pobre	20,7	17,9	23,8	7,3
No pobre	83,9	79,0	87,8	2,6	No pobre	35,3	34,0	36,6	1,8	No pobre	22,0	20,7	23,4	3,1
Educación primaria (%) 2/	**90,7**	**88,5**	**92,5**	**1,1**	**Trabajador familiar no remunerado 9/**	**9,6**	**8,8**	**10,5**	**4,7**	**Sector Privado**	**5,7**	**5,1**	**6,3**	**5,3**
Pobre	91,5	86,7	94,7	2,2	Pobre	17,3	14,6	20,3	8,4	Pobre	1,5	1,0	2,3	22,2
No pobre	90,4	87,9	92,4	1,3	No pobre	8,3	7,5	9,2	5,1	No pobre	6,5	5,9	7,2	5,3
					Sector económico (%)									
Educación secundaria (%) 3/	**89,7**	**87,0**	**91,8**	**1,4**	**Primario (%) 10/**	**19,4**	**17,6**	**21,3**	**5,0**	**Otros 14/**	**22,9**	**21,5**	**24,4**	**3,2**
Pobre	84,9	78,1	89,9	3,5	Pobre	41,4	36,2	46,8	6,6	Pobre	16,7	14,3	19,4	7,8
No pobre	91,0	88,2	93,1	1,4	No pobre	15,7	14,1	17,5	5,4	No pobre	24,2	22,7	25,8	3,3
Nivel de educación alcanzado (%) 4/														
Primaria 5/	**21,3**	**20,1**	**22,5**	**2,9**	**Secundario (%) 11/**	**16,7**	**15,5**	**17,9**	**3,6**	**No buscó atención**	**42,5**	**41,0**	**44,1**	**1,9**
Pobre	40,3	37,1	43,6	4,2	Pobre	18,2	15,3	21,6	8,9	Pobre	47,6	43,9	51,3	4,0
No pobre	18,1	17,0	19,3	3,2	No pobre	16,4	15,2	17,7	3,8	No pobre	41,5	39,9	43,1	2,0

Continúa...

Sierra urbana: Niveles de confianza de los indicadores, según condición de pobreza, 2015

A. Características de la población

Conclusión.

Educación					Participación en la actividad económica 7/				
Variables e Indicadores	Estimación	Intervalo de confianza al 95%		C.V (%)	Variables e Indicadores	Estimación	Intervalo de confianza al 95%		C.V (%)
		Inferior	Superior				Inferior	Superior	
Secundaria	**40,7**	**39,4**	**42,0**	**1,6**	**Terciario (%) 12/**	**63,9**	**62,0**	**65,8**	**1,5**
Pobre	47,3	44,3	50,3	3,2	Pobre	40,3	35,9	44,9	5,7
No pobre	39,6	38,1	41,0	1,9	No pobre	67,8	66,0	69,6	1,4
					Condición de acceso a sistema de pensiones 13/				
Superior 6/	**38,1**	**36,4**	**39,8**	**2,3**	**Con acceso a sistema de pensiones (%)**	**34,8**	**33,0**	**36,6**	**2,6**
Pobre	12,4	10,4	14,7	8,8	Pobre	12,2	9,7	15,3	11,6
No pobre	42,3	40,6	44,1	2,1	No pobre	38,5	36,7	40,4	2,4
Promedio de años de estudio (en años) 4/	**10,9**	**10,7**	**11,0**	**0,0**	**Sistema Privado de Pensiones (AFP)**	**21,1**	**19,8**	**22,4**	**3,2**
Pobre	8,4	8,1	8,7	0,0	Pobre	7,4	5,5	10,0	15,1
No pobre	11,2	11,1	11,4	0,0	No pobre	23,3	22,0	24,8	3,0
					Sistema Nacional de Pensiones Ley 19990	**11,9**	**10,9**	**13,0**	**4,6**
					Pobre	4,0	2,7	5,8	20,1
					No pobre	13,2	12,1	14,5	4,5

1/ Se refiere a la asistencia a educación inicial de la población de 3 a 5 años de edad.
2/ Se refiere a la asistencia a algún grado de educación primaria de la población de 6 a 11 años de edad.
3/ Se refiere a la asistencia a algún año de educación secundaria de la población de 12 a 16 años de edad.
4/ Población de 15 y más años de edad.
5/ Incluye a los que tienen inicial o no tienen nivel de educación alguno.
6/ Incluye superior no universitaria, universitaria y post grado.
7/ Población de 14 y más años de edad.
8/ Comprende empleados, obreros y trabajadores del hogar.
9/ Incluye también los trabajadores no remunerados de otros hogares y a practicantes sin remuneración.
10/ Comprende agricultura, pesca y explotación de minas y cantera.
11/ Comprende manufactura y construcción.
12/ Comprende servicios.
13/ Comprende PEA ocupada o desocupada.
14/ Incluye Farmacia o botica, su domicilio, casa de huesero, curandero.

Fuente: Instituto Nacional de Estadística e Informática-Encuesta Nacional de Hogares.

Sierra urbana: Niveles de confianza de los indicadores, según condición de pobreza, 2015

B. Características de los hogares

Características de los miembros				
Variables e Indicadores	Estimación	Intervalo de confianza al 95%		C.V (%)
		Inferior	Superior	
Jefatura de hogar				
Hombre (%)	**70,0**	**68,3**	**71,7**	**1,2**
Pobre	69,3	64,5	73,6	3,4
No pobre	70,2	68,3	71,9	1,3
Mujer (%)	**30,0**	**28,3**	**31,7**	**2,9**
Pobre	30,7	26,4	35,5	7,6
No pobre	29,8	28,1	31,7	3,1
Estructura demográfica de los hogares				
Con miembros menores de 18 años de edad (%)	**59,2**	**57,5**	**60,9**	**1,5**
Pobre	71,6	66,5	76,2	3,5
No pobre	57,0	55,2	58,8	1,6
Con al menos un(a) niño(a) menor de 12 años (%)	**26,8**	**25,3**	**28,4**	**2,9**
Pobre	30,7	26,0	35,7	8,1
No pobre	26,2	24,7	27,7	3,0
Con al menos un(a) adolescente de 12 a 17 años (%)	**14,0**	**12,9**	**15,2**	**4,1**
Pobre	9,7	7,3	12,7	14,4
No pobre	14,8	13,5	16,1	4,4
Con al menos un(a) niño(a) y al menos un(a) adolescente (%)	**18,3**	**17,0**	**19,8**	**3,8**
Pobre	31,3	27,1	35,8	7,2
No pobre	16,1	14,8	17,5	4,2

Acceso, Equipamiento y condición de tenencia				
Variables e Indicadores	Estimación	Intervalo de confianza al 95%		C.V (%)
		Inferior	Superior	
Acceso del hogar a servicios básicos				
Hogares con agua por red pública (%)	**92,9**	**90,7**	**94,5**	**1,0**
Pobre	87,6	81,9	91,7	2,8
No pobre	93,8	91,7	95,4	1,0
Hogares con red pública de alcantarillado (%) 4/	**83,5**	**80,9**	**85,8**	**1,5**
Pobre	68,9	62,9	74,4	4,3
No pobre	86,1	83,5	88,3	1,4
Hogares con energía eléctrica por red pública (%)	**98,3**	**97,7**	**98,8**	**0,3**
Pobre	94,8	92,1	96,6	1,2
No pobre	99,0	98,4	99,3	0,2
Acceso a las TICs 5/				
Hogares con computadora (%)	**36,5**	**34,5**	**38,5**	**2,8**
Pobre	5,0	3,5	7,2	18,5
No pobre	41,9	39,9	44,0	2,6
Hogares con teléfono por línea (%)	**91,7**	**90,6**	**92,7**	**0,6**
Pobre	82,4	78,5	85,7	2,2
No pobre	93,3	92,3	94,3	0,6
Combustible que utilizan para cocinar los alimentos				
Hogares que cocinan con gas (%) 6/	**52,1**	**49,4**	**54,8**	**2,6**
Pobre	21,7	17,6	26,4	10,4
No pobre	57,4	54,7	60,1	2,4

Infraestructura e ingreso				
Variables e Indicadores	Estimación	Intervalo de confianza al 95%		C.V (%)
		Inferior	Superior	
Infraestructura física de la vivienda				
Viviendas con piso de material noble (%) 10/	**13,9**	**12,5**	**15,5**	**5,6**
Pobre	1,1	0,4	3,3	55,6
No pobre	16,2	14,5	17,9	5,4
Viviendas con piso de cemento (%)	**48,8**	**46,5**	**51,2**	**2,5**
Pobre	28,0	23,6	32,8	8,5
No pobre	52,5	50,0	54,9	2,4
Viviendas con piso de tierra (%)	**24,1**	**22,0**	**26,4**	**4,7**
Pobre	57,6	52,6	62,6	4,4
No pobre	18,3	16,5	20,3	5,3
Viviendas con paredes de material noble (%) 11/	**49,5**	**46,6**	**52,4**	**3,0**
Pobre	21,5	17,4	26,2	10,5
No pobre	54,4	51,4	57,3	2,8
Viviendas con paredes de adobe/tapia (%)	**48,2**	**45,3**	**51,2**	**3,1**
Pobre	76,5	71,6	80,7	3,0
No pobre	43,3	40,4	46,4	3,5
Viviendas con paredes de material precario (%) 12/	**1,7**	**1,2**	**2,6**	**20,6**
Pobre	1,7	0,9	3,2	32,1
No pobre	1,7	1,1	2,7	22,1

Continúa...

Sierra urbana: Niveles de confianza de los indicadores, según condición de pobreza, 2015

B. Características de los hogares

Conclusión.

Características de los miembros					Acceso, Equipamiento y condición de tenencia					Infraestructura e ingreso				
Variables e Indicadores	Estimación	Intervalo de confianza al 95%		C.V (%)	Variables e Indicadores	Estimación	Intervalo de confianza al 95%		C.V (%)	Variables e Indicadores	Estimación	Intervalo de confianza al 95%		C.V (%)
		Inferior	Superior				Inferior	Superior				Inferior	Superior	
Promedio de miembros del hogar (Nº de personas)	**3,6**	**3,5**	**3,7**	**0,0**	**Hogares que cocinan con gas y otro combustible (%) 7/**	**37,6**	**35,4**	**39,8**	**3,0**	**Viviendas con techo de concreto (%)**	**39,2**	**36,7**	**41,8**	**3,4**
Pobre	4,0	3,9	4,2	0,0	Pobre	52,7	47,5	57,8	5,0	Pobre	11,6	9,0	14,9	13,0
No pobre	3,5	3,4	3,6	0,0	No pobre	35,0	32,7	37,3	3,4	No pobre	44,0	41,3	46,8	3,2
Tipos de hogar														
Nuclear (%) 1/	**64,9**	**63,1**	**66,6**	**1,4**	**Hogares que cocinan con leña (%)**	**5,5**	**4,6**	**6,7**	**9,8**	**Viviendas con techo de teja, calamina (%)**	**58,2**	**55,5**	**60,8**	**2,3**
Pobre	69,1	64,6	73,3	3,2	Pobre	16,3	12,4	21,0	13,3	Pobre	84,0	79,6	87,7	2,4
No pobre	64,2	62,3	66,0	1,5	No pobre	3,7	3,0	4,5	10,9	No pobre	53,7	51,0	56,4	2,6
Extendido (%) 2/	**17,1**	**15,8**	**18,5**	**4,0**	**Hogares que cocinan con otro material (%) 8/**	**3,2**	**2,5**	**4,2**	**13,4**	**Viviendas con techo de material precario (%) 13/**	**2,6**	**2,0**	**3,3**	**12,8**
Pobre	19,4	15,9	23,3	9,7	Pobre	8,7	5,7	13,1	21,3	Pobre	4,3	2,6	7,3	26,6
No pobre	16,7	15,3	18,1	4,3	No pobre	2,2	1,7	3,0	15,2	No pobre	2,3	1,8	2,9	12,1
					Condición de tenencia de la vivienda					**Ingresos y gastos**				
Compuesto (%) 3/	**1,5**	**1,1**	**2,0**	**14,2**	**Alquilada (%)**	**11,6**	**10,5**	**12,8**	**5,2**	**Ingreso percápita mensual (nuevos soles)**	**760,1**	**731,0**	**789,2**	**0,0**
Pobre	1,0	0,4	2,4	47,7	Pobre	9,1	6,7	12,4	15,7	Pobre	290,4	271,1	309,8	0,0
No pobre	1,6	1,2	2,2	15,0	No pobre	12,0	10,8	13,3	5,2	No pobre	853,7	823,7	883,8	0,0
					Propia (%) 9/	**69,7**	**67,9**	**71,4**	**1,3**	**Gasto percápita mensual (nuevos soles)**	**568,1**	**549,7**	**586,6**	**0,0**
					Pobre	72,4	67,3	77,0	3,4	Pobre	214,8	210,4	219,2	0,0
					No pobre	69,2	67,3	71,0	1,4	No pobre	638,5	620,4	656,6	0,0

1/ Hogares nucleares son aquellos conformados por el jefe(a) de hogar y su cónyuge con hijos o sin hijos o sólo jefe(a) con hijos(as).
2/ Hogares extendidos son aquellos hogares nucleares más otros parientes.
3/ Hogares compuestos son aquellos hogares nucleares o extendidos más otros no parientes (excluidos los trabajadores domésticos).
4/ Comprende red pùblica dentro de la vivienda y red pùblica fuera de la vivienda pero dentro del edificio. En el área rural además incluye pozo séptico.
5/ Se refiere al acceso a las tecnologías de información y comunicaciones.
6/ Incluye gas natural a partir del año 2007.
7/ Además del gas (GLP y Natural) usan leña, carbón, electricidad y Kerosene.
8/ Son hogares que utilizán Carbon o kerosene o más de un combustible contaminante para cocinar los alimentos.
9/ Comprende a la vivienda propia totalmente pagada, propia por invasión, propia comprándola a plazos.
10/ Comprende a las viviendas con piso predominante de parquet o madera pulida, láminas asfálticas, vinilicos o similares, losetas, terrazos o similares.
11/ Comprende a a las viviendas con material predominante en las paredes de ladrillo o bloque de cemento, piedra o sillar con cal o cemento.
12/ Viviendas con paredes que predominan material precario: quincha, piedra con barro, estera, otro material.
13/ Viviendas con techo de material precario: madera, caña o estera con torta de barro, estera, paja, hojas de palmera, otro material.

Fuente: Instituto Nacional de Estadística e Informática-Encuesta Nacional de Hogares.

Sierra rural: Niveles de confianza de los indicadores, según condición de pobreza, 2015

A. Características de la población

Educación					Participación en la actividad económica 7/					Acceso a la salud				
Variables e Indicadores	Estimación	Intervalo de confianza al 95%		C.V (%)	Variables e Indicadores	Estimación	Intervalo de confianza al 95%		C.V (%)	Variables e Indicadores	Estimación	Intervalo de confianza al 95%		C.V (%)
		Inferior	Superior				Inferior	Superior				Inferior	Superior	
Tasa de matrícula escolar					Condición de actividad (%)									
De 3 a 5 años de edad (%)	**84,0**	**81,3**	**86,5**	**1,6**	**PEA**	**80,8**	**79,9**	**81,6**	**0,5**	**Con seguro de salud (%)**	**84,2**	**83,1**	**85,3**	**0,6**
Pobre	82,9	79,4	85,9	2,0	Pobre	80,9	79,6	82,2	0,8	Pobre	87,2	85,8	88,5	0,8
No pobre	86,1	82,0	89,3	2,2	No pobre	80,7	79,7	81,7	0,7	No pobre	81,4	79,9	82,8	0,9
De 6 a 11 años de edad (%)	**92,9**	**91,6**	**94,0**	**0,7**	**No PEA**	**19,2**	**18,4**	**20,1**	**2,3**	**Únicamente SIS**	**79,2**	**77,9**	**80,5**	**0,8**
Pobre	92,9	91,1	94,3	0,9	Pobre	19,1	17,8	20,4	3,4	Pobre	85,7	84,2	87,1	0,8
No pobre	92,9	90,9	94,5	1,0	No pobre	19,3	18,3	20,3	2,7	No pobre	73,0	71,2	74,7	1,2
De 12 a 16 años de edad (%)	**79,4**	**77,1**	**81,4**	**1,4**	**Asalariados 8/**	**21,1**	**20,0**	**22,2**	**2,6**	**Únicamente EsSalud**	**4,7**	**4,1**	**5,3**	**6,5**
Pobre	75,5	72,3	78,4	2,1	Pobre	15,4	14,1	16,8	4,5	Pobre	1,4	1,0	1,9	16,6
No pobre	84,3	81,6	86,7	1,6	No pobre	25,9	24,5	27,2	2,7	No pobre	7,8	6,9	8,8	6,2
Tasa de asistencia escolar										Lugar de consulta				
Educación inicial (%) 1/	**82,6**	**79,7**	**85,1**	**1,7**	**Trabajador independiente**	**45,7**	**44,7**	**46,7**	**1,1**	**Sector Público**	**25,4**	**24,3**	**26,5**	**2,3**
Pobre	80,7	77,1	83,9	2,2	Pobre	46,6	45,0	48,1	1,7	Pobre	23,9	22,4	25,4	3,2
No pobre	85,8	81,6	89,2	2,2	No pobre	45,0	43,8	46,2	1,4	No pobre	26,7	25,4	28,1	2,6
Educación primaria (%) 2/	**92,8**	**91,5**	**93,9**	**0,7**	**Trabajador familiar no remunerado 9/**	**30,1**	**29,1**	**31,2**	**1,9**	**Sector Privado**	**2,3**	**2,1**	**2,6**	**5,8**
Pobre	92,7	90,9	94,2	0,9	Pobre	36,5	34,9	38,0	2,2	Pobre	0,8	0,6	1,0	14,0
No pobre	92,9	90,9	94,5	1,0	No pobre	24,8	23,6	26,1	2,5	No pobre	3,7	3,3	4,2	6,0
					Sector económico (%)									
Educación secundaria (%) 3/	**78,8**	**76,6**	**80,9**	**1,4**	**Primario (%) 10/**	**75,7**	**74,3**	**77,0**	**0,9**	**Otros 14/**	**10,0**	**9,3**	**10,8**	**3,8**
Pobre	74,8	71,5	77,7	2,1	Pobre	84,4	82,9	85,8	0,9	Pobre	6,7	5,8	7,6	6,7
No pobre	84,0	81,2	86,4	1,6	No pobre	68,3	66,5	70,0	1,3	No pobre	13,1	12,1	14,2	4,0
Nivel de educación alcanzado (%) 4/														
Primaria 5/	**52,5**	**51,1**	**53,8**	**1,3**	**Secundario (%) 11/**	**7,9**	**7,1**	**8,7**	**5,2**	**No buscó atención**	**49,3**	**47,9**	**50,6**	**1,4**
Pobre	60,7	58,9	62,4	1,5	Pobre	6,8	5,9	7,9	7,5	Pobre	51,5	49,6	53,4	1,9
No pobre	45,7	44,2	47,3	1,7	No pobre	8,8	7,8	9,8	5,8	No pobre	47,2	45,6	48,8	1,7

Continúa...

Sierra rural: Niveles de confianza de los indicadores, según condición de pobreza, 2015

A. Características de la población

Conclusión.

Educación					Participación en la actividad económica 7/				
Variables e Indicadores	Estimación	Intervalo de confianza al 95%		C.V (%)	Variables e Indicadores	Estimación	Intervalo de confianza al 95%		C.V (%)
		Inferior	Superior				Inferior	Superior	
Secundaria	**39,0**	**37,9**	**40,1**	**1,4**	**Terciario (%) 12/**	**16,5**	**15,5**	**17,5**	**3,2**
Pobre	36,4	34,7	38,0	2,3	Pobre	8,8	7,9	9,8	5,4
No pobre	41,2	39,9	42,4	1,5	No pobre	22,9	21,5	24,4	3,2
					Condición de acceso a sistema de pensiones 13/				
Superior 6/	**8,6**	**7,8**	**9,3**	**4,5**	**Con acceso a sistema de pensiones (%)**	**8,5**	**7,8**	**9,3**	**4,3**
Pobre	3,0	2,5	3,6	9,6	Pobre	4,0	3,4	4,7	7,8
No pobre	13,1	12,1	14,3	4,3	No pobre	12,3	11,3	13,4	4,4
Promedio de años de estudio (en años) 4/	**7,6**	**7,5**	**7,8**	**0,0**	**Sistema Privado de Pensiones (AFP)**	**5,3**	**4,8**	**5,9**	**5,0**
Pobre	6,8	6,7	7,0	0,0	Pobre	2,8	2,4	3,3	8,8
No pobre	8,3	8,1	8,4	0,0	No pobre	7,5	6,7	8,3	5,4
					Sistema Nacional de Pensiones Ley 19990	**2,8**	**2,4**	**3,2**	**6,8**
					Pobre	1,1	0,9	1,5	14,3
					No pobre	4,1	3,6	4,7	6,9

1/ Se refiere a la asistencia a educación inicial de la población de 3 a 5 años de edad.
2/ Se refiere a la asistencia a algún grado de educación primaria de la población de 6 a 11 años de edad.
3/ Se refiere a la asistencia a algún año de educación secundaria de la población de 12 a 16 años de edad.
4/ Población de 15 y más años de edad.
5/ Incluye a los que tienen inicial o no tienen nivel de educación alguno.
6/ Incluye superior no universitaria, universitaria y post grado.
7/ Población de 14 y más años de edad.
8/ Comprende empleados, obreros y trabajadores del hogar.
9/ Incluye también los trabajadores no remunerados de otros hogares y a practicantes sin remuneración.
10/ Comprende agricultura, pesca y explotación de minas y cantera.
11/ Comprende manufactura y construcción.
12/ Comprende servicios.
13/ Comprende PEA ocupada o desocupada.
14/ Incluye Farmacia o botica, su domicilio, casa de huesero, curandero.

Fuente: Instituto Nacional de Estadística e Informática-Encuesta Nacional de Hogares.

Sierra rural: Niveles de confianza de los indicadores, según condición de pobreza, 2015

B. Características de los hogares

Características de los miembros					Acceso, Equipamiento y condición de tenencia					Infraestructura e ingreso				
Variables e Indicadores	Estimación	Intervalo de confianza al 95%		C.V (%)	Variables e Indicadores	Estimación	Intervalo de confianza al 95%		C.V (%)	Variables e Indicadores	Estimación	Intervalo de confianza al 95%		C.V (%)
		Inferior	Superior				Inferior	Superior				Inferior	Superior	
Jefatura de hogar					**Acceso del hogar a servicios básicos**					**Infraestructura física de la vivienda**				
Hombre (%)	**76,4**	**75,3**	**77,5**	**0,7**	**Hogares con agua por red pública (%)**	**69,0**	**66,5**	**71,4**	**1,8**	**Viviendas con piso de material noble (%) 10/**	**0,5**	**0,3**	**0,7**	**19,0**
Pobre	79,2	77,5	80,8	1,1	Pobre	62,3	59,0	65,5	2,7	Pobre	0,0	0,0	0,3	99,8
No pobre	74,4	73,0	75,7	1,0	No pobre	73,9	71,3	76,4	1,8	No pobre	0,8	0,5	1,1	19,3
Mujer (%)	**23,6**	**22,5**	**24,7**	**2,4**	**Hogares con red pública de alcantarillado (%) 4/**	**17,9**	**16,3**	**19,7**	**4,9**	**Viviendas con piso de cemento (%)**	**12,3**	**11,1**	**13,5**	**4,9**
Pobre	20,8	19,2	22,5	4,1	Pobre	11,1	9,5	12,9	7,8	Pobre	5,8	4,8	7,0	9,7
No pobre	25,6	24,3	27,0	2,8	No pobre	22,9	20,8	25,2	4,9	No pobre	17,0	15,4	18,7	5,0
Estructura demográfica de los hogares														
Con miembros menores de 18 años de edad (%)	**57,3**	**55,8**	**58,8**	**1,3**	**Hogares con energía eléctrica por red pública (%)**	**81,4**	**79,4**	**83,2**	**1,2**	**Viviendas con piso de tierra (%)**	**81,2**	**79,6**	**82,7**	**1,0**
Pobre	69,5	67,6	71,4	1,4	Pobre	76,1	73,2	78,8	1,9	Pobre	90,6	89,0	91,9	0,8
No pobre	48,4	46,5	50,3	2,0	No pobre	85,2	83,3	87,0	1,1	No pobre	74,3	72,3	76,3	1,4
					Acceso a las TICs 5/									
Con al menos un(a) niño(a) menor de 12 años (%)	**22,2**	**21,1**	**23,4**	**2,6**	**Hogares con computadora (%)**	**5,3**	**4,7**	**6,0**	**6,1**	**Viviendas con paredes de material noble (%) 11/**	**4,8**	**4,1**	**5,7**	**8,3**
Pobre	27,3	25,6	29,2	3,3	Pobre	1,3	0,9	1,8	18,3	Pobre	2,7	2,1	3,5	13,3
No pobre	18,5	17,2	19,9	3,7	No pobre	8,2	7,3	9,3	6,2	No pobre	6,4	5,4	7,6	8,7
Con al menos un(a) adolescente de 12 a 17 años (%)	**12,0**	**11,2**	**12,8**	**3,5**	**Hogares con teléfono por línea (%)**	**73,1**	**71,7**	**74,4**	**1,0**	**Viviendas con paredes de adobe/tapia (%)**	**88,9**	**87,3**	**90,2**	**0,8**
Pobre	10,6	9,5	11,9	5,9	Pobre	68,2	66,1	70,3	1,6	Pobre	90,8	89,0	92,4	0,9
No pobre	13,0	11,9	14,2	4,4	No pobre	76,6	74,9	78,1	1,1	No pobre	87,5	85,6	89,1	1,0
					Combustible que utilizan para cocinar los alimentos									
Con al menos un(a) niño(a) y al menos un(a) adolescente (%)	**23,1**	**21,9**	**24,3**	**2,7**	**Hogares que cocinan con gas (%) 6/**	**4,3**	**3,6**	**5,0**	**8,2**	**Viviendas con paredes de material precario (%) 12/**	**5,2**	**4,2**	**6,5**	**10,9**
Pobre	31,6	29,6	33,6	3,2	Pobre	1,1	0,8	1,7	19,5	Pobre	5,8	4,5	7,5	13,0
No pobre	16,9	15,6	18,3	4,1	No pobre	6,5	5,6	7,7	8,2	No pobre	4,8	3,7	6,3	13,6

Continúa...

Sierra rural: Niveles de confianza de los indicadores, según condición de pobreza, 2015

B. Características de los hogares

Conclusión.

Características de los miembros					Acceso, Equipamiento y condición de tenencia					Infraestructura e ingreso				
Variables e Indicadores	Estimación	Intervalo de confianza al 95%		C.V (%)	Variables e Indicadores	Estimación	Intervalo de confianza al 95%		C.V (%)	Variables e Indicadores	Estimación	Intervalo de confianza al 95%		C.V (%)
		Inferior	Superior				Inferior	Superior				Inferior	Superior	
Promedio de miembros del hogar (Nº de personas)	**3,5**	**3,5**	**3,6**	**0,0**	**Hogares que cocinan con gas y otro combustible (%) 7/**	**46,4**	**44,5**	**48,2**	**2,0**	**Viviendas con techo de concreto (%)**	**1,9**	**1,5**	**2,5**	**12,8**
Pobre	4,1	4,0	4,2	0,0	Pobre	37,4	35,0	40,0	3,4	Pobre	0,6	0,4	1,1	26,8
No pobre	3,1	3,0	3,2	0,0	No pobre	52,9	50,8	55,0	2,0	No pobre	2,9	2,3	3,7	12,6
Tipos de hogar														
Nuclear (%) 1/	**66,3**	**65,0**	**67,6**	**1,0**	**Hogares que cocinan con leña (%)**	**33,4**	**31,3**	**35,6**	**3,3**	**Viviendas con techo de teja, calamina (%)**	**88,0**	**86,6**	**89,3**	**0,8**
Pobre	70,0	68,0	71,9	1,4	Pobre	39,8	36,8	43,0	4,0	Pobre	87,7	85,7	89,4	1,1
No pobre	63,6	61,9	65,2	1,3	No pobre	28,7	26,6	30,8	3,8	No pobre	88,2	86,6	89,7	0,9
Extendido (%) 2/	**13,6**	**12,7**	**14,6**	**3,5**	**Hogares que cocinan con otro material (%) 8/**	**15,0**	**13,5**	**16,7**	**5,4**	**Viviendas con techo de material precario (%) 13/**	**10,1**	**8,8**	**11,5**	**6,7**
Pobre	17,5	16,0	19,1	4,5	Pobre	20,8	18,4	23,4	6,1	Pobre	11,7	10,0	13,6	7,9
No pobre	10,7	9,7	11,8	5,0	No pobre	10,8	9,3	12,4	7,2	No pobre	8,9	7,5	10,4	8,2
					Condición de tenencia de la vivienda					**Ingresos y gastos**				
Compuesto (%) 3/	**0,8**	**0,6**	**1,1**	**14,0**	**Alquilada (%)**	**1,5**	**1,3**	**1,9**	**9,8**	**Ingreso percápita mensual (nuevos soles)**	**314,4**	**303,3**	**325,6**	**0,0**
Pobre	1,0	0,7	1,5	19,8	Pobre	1,1	0,8	1,6	17,7	Pobre	183,5	178,1	188,9	0,0
No pobre	0,7	0,5	1,1	20,4	No pobre	1,8	1,5	2,3	11,2	No pobre	440,3	423,8	456,7	0,0
					Propia (%) 9/	**86,4**	**85,4**	**87,4**	**0,6**	**Gasto percápita mensual (nuevos soles)**	**275,6**	**268,9**	**282,3**	**0,0**
					Pobre	87,0	85,5	88,4	0,9	Pobre	164,8	162,4	167,3	0,0
					No pobre	85,9	84,6	87,1	0,7	No pobre	382,0	374,8	389,2	0,0

1/ Hogares nucleares son aquellos conformados por el jefe(a) de hogar y su cónyuge con hijos o sin hijos o sólo jefe(a) con hijos(as).
2/ Hogares extendidos son aquellos hogares nucleares más otros parientes.
3/ Hogares compuestos son aquellos hogares nucleares o extendidos más otros no parientes (excluidos los trabajadores domésticos).
4/ Comprende red pùblica dentro de la vivienda y red pùblica fuera de la vivienda pero dentro del edificio. En el área rural además incluye pozo séptico.
5/ Se refiere al acceso a las tecnologías de información y comunicaciones.
6/ Incluye gas natural a partir del año 2007.
7/ Además del gas (GLP y Natural) usan leña, carbón, electricidad y Kerosene.
8/ Son hogares que utilizán Carbon o kerosene o más de un combustible contaminante para cocinar los alimentos.
9/ Comprende a la vivienda propia totalmente pagada, propia por invasión, propia comprándola a plazos.
10/ Comprende a las viviendas con piso predominante de parquet o madera pulida, láminas asfálticas, vinilicos o similares, losetas, terrazos o similares.
11/ Comprende a a las viviendas con material predominante en las paredes de ladrillo o bloque de cemento, piedra o sillar con cal o cemento.
12/ Viviendas con paredes que predominan material precario: quincha, piedra con barro, estera, otro material.
13 Viviendas con techo de material precario: madera, caña o estera con torta de barro, estera, paja, hojas de palmera, otro material.

Fuente: Instituto Nacional de Estadística e Informática-Encuesta Nacional de Hogares.

Selva: Niveles de confianza de los indicadores, según condición de pobreza, 2015

A. Características de la población

Educación					Participación en la actividad económica 7/					Acceso a la salud				
Variables e Indicadores	Estimación	Intervalo de confianza al 95%		C.V (%)	Variables e Indicadores	Estimación	Intervalo de confianza al 95%		C.V (%)	Variables e Indicadores	Estimación	Intervalo de confianza al 95%		C.V (%)
		Inferior	Superior				Inferior	Superior				Inferior	Superior	
Tasa de matrícula escolar					**Condición de actividad (%)**									
De 3 a 5 años de edad (%)	**76,4**	**73,4**	**79,3**	**2,0**	**PEA**	**73,8**	**72,8**	**74,8**	**0,7**	**Con seguro de salud (%)**	**77,4**	**76,1**	**78,7**	**0,9**
Pobre	72,1	67,0	76,6	3,4	Pobre	69,4	67,5	71,2	1,4	Pobre	82,3	80,1	84,4	1,3
No pobre	79,6	75,9	82,9	2,2	No pobre	75,3	74,1	76,4	0,8	No pobre	75,4	73,9	76,9	1,0
De 6 a 11 años de edad (%)	**91,9**	**90,4**	**93,1**	**0,7**	**No PEA**	**26,2**	**25,2**	**27,2**	**2,0**	**Únicamente SIS**	**61,7**	**59,9**	**63,4**	**1,4**
Pobre	92,7	90,2	94,6	1,2	Pobre	30,6	28,8	32,5	3,1	Pobre	79,3	76,8	81,5	1,5
No pobre	91,3	89,5	92,9	0,9	No pobre	24,7	23,6	25,9	2,4	No pobre	54,5	52,6	56,5	1,8
					Categoría de ocupación (%)									
De 12 a 16 años de edad (%)	**76,1**	**73,7**	**78,4**	**1,6**	**Asalariados 8/**	**36,3**	**34,8**	**37,9**	**2,1**	**Únicamente EsSalud**	**13,8**	**12,7**	**15,0**	**4,1**
Pobre	65,7	60,7	70,3	3,8	Pobre	25,6	22,9	28,4	5,5	Pobre	2,9	2,0	4,4	20,4
No pobre	81,6	79,2	83,8	1,4	No pobre	39,6	38,0	41,3	2,1	No pobre	18,3	17,0	19,7	3,8
Tasa de asistencia escolar										**Lugar de consulta**				
Educación inicial (%) 1/	**74,9**	**71,8**	**77,8**	**2,1**	**Trabajador independiente**	**41,6**	**40,4**	**42,8**	**1,5**	**Sector Público**	**23,7**	**22,6**	**24,8**	**2,4**
Pobre	70,3	65,2	75,0	3,6	Pobre	47,3	44,9	49,7	2,6	Pobre	23,4	21,5	25,3	4,1
No pobre	78,2	74,5	81,6	2,3	No pobre	39,9	38,6	41,2	1,6	No pobre	23,8	22,6	25,1	2,7
Educación primaria (%) 2/	**91,2**	**89,7**	**92,5**	**0,8**	**Trabajador familiar no remunerado 9/**	**15,4**	**14,3**	**16,5**	**3,7**	**Sector Privado**	**3,3**	**2,9**	**3,7**	**5,9**
Pobre	91,6	89,0	93,6	1,3	Pobre	23,4	20,8	26,2	5,9	Pobre	0,7	0,5	1,1	18,6
No pobre	91,0	89,1	92,6	1,0	No pobre	12,9	12,0	13,9	3,9	No pobre	4,3	3,8	4,8	5,9
					Sector económico (%)									
Educación secundaria (%) 3/	**75,0**	**72,5**	**77,3**	**1,7**	**Primario (%) 10/**	**42,6**	**40,1**	**45,2**	**3,1**	**Otros 14/**	**17,2**	**15,9**	**18,5**	**3,8**
Pobre	64,7	59,6	69,4	3,9	Pobre	69,2	65,2	73,0	2,9	Pobre	9,5	8,1	11,2	8,3
No pobre	80,5	77,9	82,8	1,6	No pobre	34,5	32,1	37,0	3,6	No pobre	20,3	18,9	21,9	3,7
Nivel de educación alcanzado (%) 4/														
Primaria 5/	**37,2**	**35,6**	**38,9**	**2,2**	**Secundario (%) 11/**	**9,3**	**8,5**	**10,1**	**4,4**	**No buscó atención**	**36,9**	**35,5**	**38,3**	**2,0**
Pobre	56,3	53,8	58,7	2,2	Pobre	6,9	5,6	8,6	11,1	Pobre	38,9	36,2	41,7	3,6
No pobre	31,1	29,6	32,6	2,5	No pobre	10,0	9,2	10,9	4,4	No pobre	36,1	34,6	37,6	2,1

Continúa...

Selva: Niveles de confianza de los indicadores, según condición de pobreza, 2015

A. Características de la población

Conclusión.

Educación					Participación en la actividad económica 7/				
Variables e Indicadores	Estimación	Intervalo de confianza al 95%		C.V (%)	Variables e Indicadores	Estimación	Intervalo de confianza al 95%		C.V (%)
		Inferior	Superior				Inferior	Superior	
Secundaria	**43,8**	**42,6**	**45,1**	**1,5**	**Terciario (%) 12/**	**48,0**	**45,8**	**50,3**	**2,4**
Pobre	38,9	36,8	41,1	2,8	Pobre	23,9	20,8	27,3	7,0
No pobre	45,4	44,0	46,8	1,6	No pobre	55,5	53,2	57,7	2,0
					Condición de acceso a sistema de pensiones 13/				
Superior no universitaria	**9,4**	**8,7**	**10,2**	**3,9**	**Con acceso a sistema de pensiones (%)**	**20,8**	**19,5**	**22,1**	**3,3**
Pobre	3,4	2,5	4,6	15,9	Pobre	6,1	4,9	7,7	11,6
No pobre	11,4	10,5	12,3	3,8	No pobre	25,2	23,7	26,8	3,0
Superior universitaria 6/	**9,5**	**8,6**	**10,5**	**5,1**	**Sistema Privado de Pensiones (AFP)**	**16,4**	**15,3**	**17,5**	**3,6**
Pobre	1,4	1,0	2,1	19,4	Pobre	5,0	3,9	6,5	13,2
No pobre	12,2	11,0	13,4	5,0	No pobre	19,8	18,5	21,2	3,4
Promedio de años de estudio (en años) 4/	**8,9**	**8,8**	**9,0**	**0,0**	**Sistema Nacional de Pensiones Ley 19990**	**3,4**	**2,9**	**3,9**	**7,3**
Pobre	7,0	6,8	7,1	0,0	Pobre	0,8	0,6	1,3	21,9
No pobre	9,5	9,3	9,6	0,0	No pobre	4,2	3,6	4,8	7,4

1/ Se refiere a la asistencia a educación inicial de la población de 3 a 5 años de edad.
2/ Se refiere a la asistencia a algún grado de educación primaria de la población de 6 a 11 años de edad.
3/ Se refiere a la asistencia a algún año de educación secundaria de la población de 12 a 16 años de edad.
4/ Población de 15 y más años de edad.
5/ Incluye a los que tienen inicial o no tienen nivel de educación alguno.
6/ Incluye post grado.
7/ Población de 14 y más años de edad.
8/ Comprende empleados, obreros y trabajadores del hogar.
9/ Incluye también los trabajadores no remunerados de otros hogares y a practicantes sin remuneración.
10/ Comprende agricultura, pesca y explotación de minas y cantera.
11/ Comprende manufactura y construcción.
12/ Comprende servicios.
13/ Comprende PEA ocupada o desocupada.
14/ Incluye Farmacia o botica, su domicilio, casa de huesero, curandero.

Fuente: Instituto Nacional de Estadística e Informática-Encuesta Nacional de Hogares.

Selva: Niveles de confianza de los indicadores, según condición de pobreza, 2015

B. Características de los hogares

Características de los miembros					Acceso, Equipamiento y condición de tenencia					Infraestructura e ingreso				
Variables e Indicadores	Estimación	Intervalo de confianza al 95%		C.V (%)	Variables e Indicadores	Estimación	Intervalo de confianza al 95%		C.V (%)	Variables e Indicadores	Estimación	Intervalo de confianza al 95%		C.V (%)
		Inferior	Superior				Inferior	Superior				Inferior	Superior	
Jefatura de hogar					**Acceso del hogar a servicios básicos**					**Infraestructura física de la vivienda**				
Hombre (%)	**78,5**	**77,1**	**79,9**	**0,9**	**Hogares con agua por red pública (%)**	**71,4**	**68,8**	**73,8**	**1,8**	**Viviendas con piso de material noble (%) 10/**	**4,6**	**3,9**	**5,4**	**7,9**
Pobre	84,1	81,3	86,5	1,6	Pobre	56,3	51,8	60,8	4,1	Pobre	0,1	0,0	0,4	59,6
No pobre	76,9	75,4	78,4	1,0	No pobre	75,8	73,3	78,1	1,6	No pobre	5,9	5,1	6,9	7,7
Mujer (%)	**21,5**	**20,1**	**22,9**	**3,4**	**Hogares con red pública de alcantarillado (%) 4/**	**41,5**	**38,4**	**44,7**	**3,9**	**Viviendas con piso de cemento (%)**	**43,6**	**41,3**	**45,8**	**2,6**
Pobre	15,9	13,5	18,7	8,3	Pobre	24,5	20,9	28,4	7,9	Pobre	21,9	18,8	25,4	7,7
No pobre	23,1	21,6	24,6	3,4	No pobre	46,5	43,1	49,9	3,7	No pobre	49,9	47,6	52,2	2,4
Estructura demográfica de los hogares														
Con miembros menores de 18 años de edad (%)	**70,5**	**69,0**	**72,0**	**1,1**	**Hogares con energía eléctrica por red pública (%)**	**83,1**	**80,9**	**85,0**	**1,3**	**Viviendas con piso de tierra (%)**	**33,2**	**30,9**	**35,5**	**3,5**
Pobre	86,8	84,5	88,8	1,3	Pobre	69,1	64,8	73,1	3,0	Pobre	53,3	48,9	57,7	4,2
No pobre	65,8	64,1	67,4	1,3	No pobre	87,1	85,2	88,9	1,1	No pobre	27,3	25,2	29,5	4,0
					Acceso a las TICs 5/									
Con al menos un(a) niño(a) menor de 12 años (%)	**30,3**	**29,0**	**31,7**	**2,3**	**Hogares con computadora (%)**	**18,2**	**16,7**	**19,9**	**4,6**	**Viviendas con paredes de material noble (%) 11/**	**31,1**	**28,8**	**33,5**	**3,9**
Pobre	31,1	28,1	34,3	5,0	Pobre	1,3	0,8	2,1	25,8	Pobre	11,6	8,8	15,0	13,5
No pobre	30,1	28,4	31,8	2,8	No pobre	23,2	21,3	25,2	4,3	No pobre	36,8	34,3	39,5	3,6
Con al menos un(a) adolescente de 12 a 17 años (%)	**11,6**	**10,5**	**12,8**	**5,1**	**Hogares con teléfono por línea (%)**	**80,8**	**79,2**	**82,3**	**1,0**	**Viviendas con paredes de adobe/tapia (%)**	**16,2**	**13,8**	**18,9**	**7,9**
Pobre	7,3	5,8	9,1	11,6	Pobre	65,3	61,9	68,5	2,6	Pobre	23,2	18,8	28,2	10,4
No pobre	12,8	11,4	14,3	5,7	No pobre	85,3	83,8	86,6	0,8	No pobre	14,2	12,0	16,6	8,4
					Combustible que utilizan para cocinar los alimentos									
Con al menos un(a) niño(a) y al menos un(a) adolescente (%)	**28,6**	**27,2**	**30,1**	**2,7**	**Hogares que cocinan con gas (%) 6/**	**21,8**	**20,0**	**23,9**	**4,6**	**Viviendas con paredes de material precario (%) 12/**	**11,8**	**10,0**	**13,9**	**8,5**
Pobre	48,4	45,2	51,5	3,3	Pobre	7,7	6,0	9,8	12,5	Pobre	19,5	16,4	22,9	8,4
No pobre	22,9	21,4	24,4	3,3	No pobre	25,9	23,8	28,2	4,3	No pobre	9,6	7,8	11,8	10,6

Continúa...

Selva: Niveles de confianza de los indicadores, según condición de pobreza, 2015

B. Características de los hogares

Conclusión.

Características de los miembros					Acceso, Equipamiento y condición de tenencia					Infraestructura e ingreso				
Variables e Indicadores	Estimación	Intervalo de confianza al 95%		C.V (%)	Variables e Indicadores	Estimación	Intervalo de confianza al 95%		C.V (%)	Variables e Indicadores	Estimación	Intervalo de confianza al 95%		C.V (%)
		Inferior	Superior				Inferior	Superior				Inferior	Superior	
Promedio de miembros del hogar (Nº de personas)	**4,1**	**4,0**	**4,2**	**0,0**	**Hogares que cocinan con gas y otro combustible (%) 7/**	**40,5**	**38,5**	**42,5**	**2,5**	**Viviendas con techo de concreto (%)**	**8,4**	**7,2**	**9,8**	**7,7**
Pobre	5,2	5,1	5,4	0,0	Pobre	31,7	28,1	35,5	6,0	Pobre	1,6	0,9	2,9	29,9
No pobre	3,7	3,7	3,8	0,0	No pobre	43,0	40,9	45,2	2,6	No pobre	10,4	9,0	12,1	7,7
Tipos de hogar														
Nuclear (%) 1/	**64,1**	**62,5**	**65,6**	**1,3**	**Hogares que cocinan con leña (%)**	**23,1**	**21,1**	**25,3**	**4,7**	**Viviendas con techo de teja, calamina (%)**	**81,2**	**79,4**	**82,8**	**1,1**
Pobre	66,2	63,0	69,2	2,4	Pobre	45,2	40,9	49,6	4,9	Pobre	79,2	75,7	82,4	2,2
No pobre	63,4	61,5	65,4	1,6	No pobre	16,7	14,9	18,6	5,7	No pobre	81,7	79,9	83,5	1,1
Extendido (%) 2/	**21,0**	**19,6**	**22,4**	**3,3**	**Hogares que cocinan con otro material (%) 8/**	**11,3**	**10,0**	**12,8**	**6,2**	**Viviendas con techo de material precario (%) 13/**	**10,4**	**9,1**	**11,9**	**7,0**
Pobre	26,8	24,0	29,9	5,6	Pobre	14,8	12,2	17,8	9,6	Pobre	19,1	16,0	22,7	8,9
No pobre	19,3	17,8	20,9	4,1	No pobre	10,3	9,0	11,7	6,6	No pobre	7,8	6,7	9,1	7,9
					Condición de tenencia de la vivienda					**Ingresos y gastos**				
Compuesto (%) 3/	**2,3**	**1,8**	**2,8**	**10,4**	**Alquilada (%)**	**7,4**	**6,4**	**8,6**	**7,6**	**Ingreso percápita mensual (nuevos soles)**	**558,9**	**534,7**	**583,0**	**0,0**
Pobre	2,3	1,5	3,7	22,8	Pobre	3,9	2,7	5,6	18,9	Pobre	214,2	204,4	224,0	0,0
No pobre	2,2	1,8	2,8	11,5	No pobre	8,5	7,3	9,8	7,6	No pobre	699,1	670,4	727,9	0,0
					Propia (%) 9/	**81,2**	**79,5**	**82,8**	**1,0**	**Gasto percápita mensual (nuevos soles)**	**444,3**	**430,3**	**458,2**	**0,0**
					Pobre	86,4	83,6	88,8	1,5	Pobre	186,8	182,2	191,4	0,0
					No pobre	79,7	77,9	81,4	1,1	No pobre	549,0	534,8	563,2	0,0

1/ Hogares nucleares son aquellos conformados por el jefe(a) de hogar y su cónyuge con hijos o sin hijos o sólo jefe(a) con hijos(as).
2/ Hogares extendidos son aquellos hogares nucleares más otros parientes.
3/ Hogares compuestos son aquellos hogares nucleares o extendidos más otros no parientes (excluidos los trabajadores domésticos).
4/ Comprende red pùblica dentro de la vivienda y red pùblica fuera de la vivienda pero dentro del edificio. En el área rural además incluye pozo séptico.
5/ Se refiere al acceso a las tecnologías de información y comunicaciones.
6/ Incluye gas natural a partir del año 2007.
7/ Además del gas (GLP y Natural) usan leña, carbón, electricidad y Kerosene.
8/ Son hogares que utilizán Carbon o kerosene o más de un combustible contaminante para cocinar los alimentos.
9/ Comprende a la vivienda propia totalmente pagada, propia por invasión, propia comprándola a plazos.
10/ Comprende a las viviendas con piso predominante de parquet o madera pulida, láminas asfálticas, vinilicos o similares, losetas, terrazos o similares.
11/ Comprende a a las viviendas con material predominante en las paredes de ladrillo o bloque de cemento, piedra o sillar con cal o cemento.
12/ Viviendas con paredes que predominan material precario: quincha, piedra con barro, estera, otro material.
13/ Viviendas con techo de material precario: madera, caña o estera con torta de barro, estera, paja, hojas de palmera, otro material.

Fuente: Instituto Nacional de Estadística e Informática-Encuesta Nacional de Hogares.

Selva urbana: Niveles de confianza de los indicadores, según condición de pobreza, 2015

A. Características de la población

Educación					Participación en la actividad económica 7/					Acceso a la salud				
Variables e Indicadores	Estimación	Intervalo de confianza al 95%		C.V (%)	Variables e Indicadores	Estimación	Intervalo de confianza al 95%		C.V (%)	Variables e Indicadores	Estimación	Intervalo de confianza al 95%		C.V (%)
		Inferior	Superior				Inferior	Superior				Inferior	Superior	
Tasa de matrícula escolar					**Condición de actividad (%)**									
De 3 a 5 años de edad (%)	**78,2**	**73,7**	**82,2**	**2,8**	**PEA**	**72,9**	**71,6**	**74,3**	**0,9**	**Con seguro de salud (%)**	**77,3**	**75,5**	**79,0**	**1,2**
Pobre	73,7	64,2	81,5	6,0	Pobre	65,1	62,8	67,4	1,8	Pobre	85,2	82,1	87,9	1,8
No pobre	80,1	75,5	84,0	2,7	No pobre	74,7	73,1	76,1	1,0	No pobre	75,2	73,2	77,1	1,3
De 6 a 11 años de edad (%)	**91,0**	**88,9**	**92,8**	**1,1**	**No PEA**	**27,1**	**25,7**	**28,4**	**2,5**	**Únicamente SIS**	**53,5**	**51,1**	**55,8**	**2,2**
Pobre	91,3	86,4	94,5	2,2	Pobre	34,9	32,6	37,2	3,4	Pobre	78,8	74,8	82,2	2,4
No pobre	91,0	88,4	93,0	1,3	No pobre	25,3	23,9	26,9	3,0	No pobre	46,8	44,4	49,3	2,7
					Categoría de ocupación (%)									
De 12 a 16 años de edad (%)	**83,7**	**80,8**	**86,2**	**1,6**	**Asalariados 8/**	**45,0**	**43,2**	**46,8**	**2,0**	**Únicamente EsSalud**	**20,9**	**19,4**	**22,6**	**3,9**
Pobre	79,8	72,4	85,7	4,2	Pobre	35,9	31,5	40,6	6,5	Pobre	6,3	4,2	9,4	20,6
No pobre	84,9	81,9	87,5	1,7	No pobre	46,8	44,9	48,7	2,1	No pobre	24,8	23,1	26,6	3,6
Tasa de asistencia escolar										**Lugar de consulta**				
Educación inicial (%) 1/	**76,7**	**72,0**	**80,7**	**2,9**	**Trabajador independiente**	**38,2**	**36,7**	**39,8**	**2,1**	**Sector Público**	**22,7**	**21,4**	**24,1**	**3,0**
Pobre	71,8	62,2	79,7	6,3	Pobre	46,3	42,1	50,6	4,7	Pobre	22,4	19,8	25,3	6,3
No pobre	78,7	74,1	82,7	2,8	No pobre	36,7	35,1	38,3	2,2	No pobre	22,8	21,4	24,2	3,2
Educación primaria (%) 2/	**90,8**	**88,6**	**92,6**	**1,1**	**Trabajador familiar no remunerado 9/**	**9,3**	**8,4**	**10,3**	**5,1**	**Sector Privado**	**4,1**	**3,6**	**4,7**	**6,9**
Pobre	90,7	85,8	94,1	2,3	Pobre	12,8	10,1	16,1	11,8	Pobre	1,2	0,7	1,8	23,4
No pobre	90,8	88,3	92,9	1,3	No pobre	8,7	7,8	9,7	5,5	No pobre	4,9	4,3	5,6	7,0
					Sector económico (%)									
Educación secundaria (%) 3/	**83,0**	**80,0**	**85,5**	**1,7**	**Primario (%) 10/**	**19,6**	**17,3**	**22,1**	**6,2**	**Otros 14/**	**22,0**	**20,3**	**23,8**	**4,1**
Pobre	79,8	72,4	85,7	4,2	Pobre	41,3	35,4	47,4	7,4	Pobre	14,4	11,7	17,7	10,7
No pobre	84,0	80,8	86,7	1,8	No pobre	15,5	13,5	17,6	6,8	No pobre	24,0	22,1	26,0	4,1
Nivel de educación alcanzado (%) 4/														
Primaria 5/	**26,6**	**24,9**	**28,4**	**3,3**	**Secundario (%) 11/**	**12,8**	**11,7**	**14,0**	**4,4**	**No buscó atención**	**35,6**	**33,9**	**37,4**	**2,5**
Pobre	46,4	42,2	50,5	4,6	Pobre	13,0	10,3	16,4	12,0	Pobre	35,9	32,0	40,0	5,6
No pobre	22,4	20,9	23,9	3,4	No pobre	12,8	11,7	14,0	4,6	No pobre	35,6	33,8	37,4	2,6

Continúa...

Selva urbana: Niveles de confianza de los indicadores, según condición de pobreza, 2015

A. Características de la población

Conclusión.

Educación					Participación en la actividad económica 7/				
Variables e Indicadores	Estimación	Intervalo de confianza al 95%		C.V (%)	Variables e Indicadores	Estimación	Intervalo de confianza al 95%		C.V (%)
		Inferior	Superior				Inferior	Superior	
Secundaria	**46,9**	**45,3**	**48,5**	**1,7**	**Terciario (%) 12/**	**67,6**	**65,2**	**69,8**	**1,7**
Pobre	45,3	41,8	48,8	4,0	Pobre	45,7	40,4	51,1	6,0
No pobre	47,3	45,5	49,0	1,9	No pobre	71,8	69,6	73,9	1,5
					Condición de acceso a sistema de pensiones 13/				
Superior 6/	**26,5**	**24,8**	**28,2**	**3,3**	**Con acceso a sistema de pensiones (%)**	**29,0**	**27,3**	**30,7**	**3,0**
Pobre	8,4	6,4	10,9	13,7	Pobre	11,0	8,7	13,9	11,9
No pobre	30,4	28,4	32,4	3,3	No pobre	32,4	30,6	34,2	2,8
Promedio de años de estudio (en años) 4/	**9,8**	**9,7**	**10,0**	**0,0**	**Sistema Privado de Pensiones (AFP)**	**23,0**	**21,5**	**24,5**	**3,3**
Pobre	7,7	7,4	8,0	0,0	Pobre	9,1	7,0	11,9	13,8
No pobre	10,3	10,1	10,4	0,0	No pobre	25,6	24,0	27,3	3,2
					Sistema Nacional de Pensiones Ley 19990	**4,5**	**3,8**	**5,3**	**8,0**
					Pobre	1,3	0,7	2,3	29,2
					No pobre	5,1	4,3	6,0	8,2

1/ Se refiere a la asistencia a educación inicial de la población de 3 a 5 años de edad.
2/ Se refiere a la asistencia a algún grado de educación primaria de la población de 6 a 11 años de edad.
3/ Se refiere a la asistencia a algún año de educación secundaria de la población de 12 a 16 años de edad.
4/ Población de 15 y más años de edad.
5/ Incluye a los que tienen inicial o no tienen nivel de educación alguno.
6/ Incluye post grado.
7/ Población de 14 y más años de edad.
8/ Comprende empleados, obreros y trabajadores del hogar.
9/ Incluye también los trabajadores no remunerados de otros hogares y a practicantes sin remuneración.
10/ Comprende agricultura, pesca y explotación de minas y cantera.
11/ Comprende manufactura y construcción.
12/ Comprende servicios.
13/ Comprende PEA ocupada o desocupada.
14/ Incluye Farmacia o botica, su domicilio, casa de huesero, curandero.

Fuente: Instituto Nacional de Estadística e Informática-Encuesta Nacional de Hogares.

Selva urbana: Niveles de confianza de los indicadores, según condición de pobreza, 2015

B. Características de los hogares

Características de los miembros					Acceso, Equipamiento y condición de tenencia					Infraestructura e ingreso				
Variables e Indicadores	Estimación	Intervalo de confianza al 95%		C.V (%)	Variables e Indicadores	Estimación	Intervalo de confianza al 95%		C.V (%)	Variables e Indicadores	Estimación	Intervalo de confianza al 95%		C.V (%)
		Inferior	Superior				Inferior	Superior				Inferior	Superior	
Jefatura de hogar					**Acceso del hogar a servicios básicos**					**Infraestructura física de la vivienda**				
Hombre (%)	**74,2**	**72,2**	**76,2**	**1,4**	**Hogares con agua por red pública (%)**	**85,9**	**83,5**	**88,0**	**1,3**	**Viviendas con piso de material noble (%) 10/**	**7,4**	**6,3**	**8,6**	**7,8**
Pobre	79,7	74,6	84,0	3,0	Pobre	77,6	70,9	83,1	4,0	Pobre	0,2	0,1	0,9	73,3
No pobre	73,2	71,1	75,2	1,4	No pobre	87,5	85,2	89,5	1,3	No pobre	8,8	7,6	10,2	7,6
Mujer (%)	**25,8**	**23,8**	**27,8**	**3,9**	**Hogares con red pública de alcantarillado (%) 4/**	**59,9**	**55,6**	**64,1**	**3,6**	**Viviendas con piso de cemento (%)**	**58,0**	**55,6**	**60,4**	**2,1**
Pobre	20,3	16,0	25,4	11,8	Pobre	42,1	35,5	49,0	8,2	Pobre	36,3	31,2	41,8	7,5
No pobre	26,8	24,8	28,9	3,9	No pobre	63,3	59,0	67,4	3,4	No pobre	62,1	59,7	64,5	2,0
Estructura demográfica de los hogares														
Con miembros menores de 18 años de edad (%)	**70,1**	**68,1**	**72,0**	**1,4**	**Hogares con energía eléctrica por red pública (%)**	**97,9**	**97,0**	**98,5**	**0,4**	**Viviendas con piso de tierra (%)**	**24,2**	**21,9**	**26,7**	**5,0**
Pobre	87,6	83,9	90,6	2,0	Pobre	93,0	88,0	96,0	2,1	Pobre	46,9	41,0	52,9	6,5
No pobre	66,7	64,6	68,9	1,6	No pobre	98,8	98,2	99,2	0,3	No pobre	19,9	17,7	22,3	5,8
					Acceso a las TICs 5/									
Con al menos un(a) niño(a) menor de 12 años (%)	**31,4**	**29,5**	**33,2**	**3,0**	**Hogares con computadora (%)**	**27,0**	**24,7**	**29,3**	**4,3**	**Viviendas con paredes de material noble (%) 11/**	**44,7**	**41,5**	**47,9**	**3,6**
Pobre	30,5	25,6	35,9	8,6	Pobre	2,0	1,1	3,8	31,9	Pobre	21,5	16,0	28,4	14,7
No pobre	31,5	29,3	33,8	3,7	No pobre	31,7	29,2	34,3	4,1	No pobre	49,1	45,7	52,4	3,5
Con al menos un(a) adolescente de 12 a 17 años (%)	**12,4**	**10,8**	**14,2**	**6,9**	**Hogares con teléfono por línea (%)**	**89,7**	**88,3**	**90,9**	**0,7**	**Viviendas con paredes de adobe/tapia (%)**	**14,0**	**11,2**	**17,3**	**11,1**
Pobre	8,9	6,3	12,3	17,0	Pobre	79,7	75,4	83,4	2,6	Pobre	22,3	16,6	29,3	14,5
No pobre	13,1	11,3	15,2	7,7	No pobre	91,5	90,1	92,8	0,7	No pobre	12,4	9,8	15,6	11,9
					Combustible que utilizan para cocinar los alimentos									
Con al menos un(a) niño(a) y al menos un(a) adolescente (%)	**26,3**	**24,4**	**28,3**	**3,8**	**Hogares que cocinan con gas (%) 6/**	**31,4**	**28,6**	**34,3**	**4,6**	**Viviendas con paredes de material precario (%) 12/**	**8,8**	**6,3**	**12,2**	**17,0**
Pobre	48,3	42,8	53,8	5,8	Pobre	14,6	11,0	19,0	13,9	Pobre	14,6	10,1	20,5	18,0
No pobre	22,1	20,3	24,0	4,3	No pobre	34,6	31,7	37,6	4,4	No pobre	7,7	5,3	11,0	18,5

Continúa...

Selva urbana : Niveles de confianza de los indicadores, según condición de pobreza, 2015

B. Características de los hogares

Conclusión.

Características de los miembros					Acceso, Equipamiento y condición de tenencia					Infraestructura e ingreso				
Variables e Indicadores	Estimación	Intervalo de confianza al 95%		C.V (%)	Variables e Indicadores	Estimación	Intervalo de confianza al 95%		C.V (%)	Variables e Indicadores	Estimación	Intervalo de confianza al 95%		C.V (%)
		Inferior	Superior				Inferior	Superior				Inferior	Superior	
Promedio de miembros del hogar (Nº de personas)	**4,0**	**3,9**	**4,1**	**0,0**	**Hogares que cocinan con gas y otro combustible (%) 7/**	**44,3**	**41,7**	**46,8**	**2,9**	**Viviendas con techo de concreto (%)**	**12,9**	**11,0**	**14,9**	**7,7**
Pobre	5,2	5,0	5,5	0,0	Pobre	42,2	36,1	48,5	7,6	Pobre	3,8	2,1	6,7	29,4
No pobre	3,8	3,7	3,9	0,0	No pobre	44,7	41,9	47,4	3,2	No pobre	14,6	12,5	16,9	7,7
Tipos de hogar														
Nuclear (%) 1/	**61,6**	**59,3**	**63,8**	**1,9**	**Hogares que cocinan con leña (%)**	**8,8**	**7,4**	**10,4**	**8,7**	**Viviendas con techo de teja, calamina (%)**	**84,0**	**81,9**	**85,9**	**1,2**
Pobre	58,1	52,3	63,6	5,0	Pobre	26,7	21,5	32,7	10,6	Pobre	89,7	86,0	92,6	1,9
No pobre	62,3	59,6	64,8	2,2	No pobre	5,4	4,4	6,6	10,5	No pobre	82,9	80,5	85,1	1,4
Extendido (%) 2/	**23,4**	**21,5**	**25,5**	**4,3**	**Hogares que cocinan con otro material (%) 8/**	**11,2**	**9,6**	**13,1**	**8,0**	**Viviendas con techo de material precario (%) 13/**	**3,1**	**2,3**	**4,2**	**15,6**
Pobre	34,8	29,6	40,4	7,9	Pobre	16,3	12,2	21,6	14,7	Pobre	6,5	4,2	9,9	21,9
No pobre	21,3	19,3	23,5	5,0	No pobre	10,3	8,7	12,0	8,1	No pobre	2,5	1,7	3,6	19,0
					Condición de tenencia de la vivienda									
										Ingresos y gastos				
Compuesto (%) 3/	**2,9**	**2,3**	**3,7**	**12,4**	**Alquilada (%)**	**11,0**	**9,4**	**12,8**	**7,9**	**Ingreso percápita mensual (nuevos soles)**	**709,3**	**675,7**	**743,0**	**0,0**
Pobre	3,9	2,2	6,8	29,3	Pobre	8,5	5,8	12,4	19,5	Pobre	263,7	248,0	279,4	0,0
No pobre	2,7	2,1	3,5	13,3	No pobre	11,5	9,8	13,4	7,9	No pobre	825,7	787,8	863,7	0,0
					Propia (%) 9/	**75,6**	**73,1**	**77,9**	**1,6**	**Gasto percápita mensual (nuevos soles)**	**539,3**	**520,6**	**558,0**	**0,0**
					Pobre	76,9	71,3	81,7	3,5	Pobre	219,4	213,4	225,5	0,0
					No pobre	75,3	72,8	77,7	1,7	No pobre	622,9	604,2	641,6	0,0

1/ Hogares nucleares son aquellos conformados por el jefe(a) de hogar y su cónyuge con hijos o sin hijos o sólo jefe(a) con hijos(as).
2/ Hogares extendidos son aquellos hogares nucleares más otros parientes.
3/ Hogares compuestos son aquellos hogares nucleares o extendidos más otros no parientes (excluídos los trabajadores domésticos).
4/ Comprende red pùblica dentro de la vivienda y red pùblica fuera de la vivienda pero dentro del edificio. En el área rural además incluye pozo séptico.
5/ Se refiere al acceso a las tecnologías de información y comunicaciones.
6/ Incluye gas natural a partir del año 2007.
7/ Además del gas (GLP y Natural) usan leña, carbón, electricidad y Kerosene.
8/ Son hogares que utilizán Carbon o kerosene o más de un combustible contaminante para cocinar los alimentos.
9/ Comprende a la vivienda propia totalmente pagada, propia por invasión, propia comprándola a plazos.
10/ Comprende a las viviendas con piso predominante de parquet o madera pulida, láminas asfálticas, vinilicos o similares, losetas, terrazos o similares.
11/ Comprende a a las viviendas con material predominante en las paredes de ladrillo o bloque de cemento, piedra o sillar con cal o cemento.
12/ Viviendas con paredes que predominan material precario: quincha, piedra con barro, estera, otro material.
13/ Viviendas con techo de material precario: madera, caña o estera con torta de barro, estera, paja, hojas de palmera, otro material.

Fuente: Instituto Nacional de Estadística e Informática-Encuesta Nacional de Hogares.

Selva rural: Niveles de confianza de los indicadores, según condición de pobreza, 2015

A. Características de la población

Educación					Participación en la actividad económica 7/					Acceso a la salud				
Variables e Indicadores	Estimación	Intervalo de confianza al 95%		C.V (%)	Variables e Indicadores	Estimación	Intervalo de confianza al 95%		C.V (%)	Variables e Indicadores	Estimación	Intervalo de confianza al 95%		C.V (%)
		Inferior	Superior				Inferior	Superior				Inferior	Superior	
Tasa de matrícula escolar					**Condición de actividad (%)**									
De 3 a 5 años de edad (%)	**74,4**	**70,1**	**78,3**	**2,8**	**PEA**	**75,2**	**73,7**	**76,7**	**1,0**	**Con seguro de salud (%)**	**77,6**	**75,6**	**79,5**	**1,3**
Pobre	71,1	65,1	76,5	4,1	Pobre	72,9	70,1	75,4	1,9	Pobre	80,2	76,9	83,1	2,0
No pobre	78,7	72,0	84,2	3,9	No pobre	76,6	74,9	78,2	1,1	No pobre	75,8	73,6	77,9	1,5
De 6 a 11 años de edad (%)	**92,8**	**90,9**	**94,3**	**0,9**	**No PEA**	**24,8**	**23,3**	**26,3**	**3,2**	**Únicamente SIS**	**73,9**	**71,7**	**75,9**	**1,4**
Pobre	93,6	90,8	95,6	1,3	Pobre	27,1	24,6	29,9	5,0	Pobre	79,6	76,3	82,6	2,0
No pobre	92,0	89,2	94,1	1,3	No pobre	23,4	21,8	25,1	3,5	No pobre	69,9	67,5	72,1	1,7
					Categoría de ocupación (%)									
De 12 a 16 años de edad (%)	**67,1**	**63,1**	**70,8**	**2,9**	**Asalariados 8/**	**22,7**	**20,9**	**24,7**	**4,3**	**Únicamente EsSalud**	**3,3**	**2,7**	**4,1**	**11,2**
Pobre	56,6	50,1	62,9	5,8	Pobre	18,1	15,4	21,2	8,1	Pobre	0,4	0,2	0,9	39,2
No pobre	76,1	71,8	80,0	2,8	No pobre	25,2	23,0	27,5	4,5	No pobre	5,3	4,3	6,6	11,1
Tasa de asistencia escolar										**Lugar de consulta**				
Educación inicial (%) 1/	**72,9**	**68,5**	**76,8**	**2,9**	**Trabajador independiente**	**47,0**	**45,2**	**48,7**	**1,9**	**Sector Público**	**25,1**	**23,2**	**27,0**	**3,8**
Pobre	69,5	63,3	75,0	4,3	Pobre	48,0	45,1	50,8	3,0	Pobre	24,1	21,6	26,7	5,4
No pobre	77,4	70,6	83,0	4,1	No pobre	46,4	44,5	48,3	2,1	No pobre	25,7	23,4	28,2	4,7
Educación primaria (%) 2/	**91,7**	**89,6**	**93,5**	**1,1**	**Trabajador familiar no remunerado 9/**	**24,8**	**22,9**	**26,8**	**4,0**	**Sector Privado**	**2,1**	**1,7**	**2,7**	**11,3**
Pobre	92,2	89,0	94,5	1,5	Pobre	31,0	27,5	34,7	5,9	Pobre	0,4	0,2	0,8	30,4
No pobre	91,3	88,4	93,5	1,4	No pobre	21,5	19,6	23,4	4,5	No pobre	3,3	2,6	4,1	11,2
					Sector económico (%)									
Educación secundaria (%) 3/	**65,5**	**61,5**	**69,3**	**3,1**	**Primario (%) 10/**	**78,8**	**76,5**	**80,9**	**1,4**	**Otros 14/**	**10,6**	**9,2**	**12,1**	**7,0**
Pobre	54,9	48,3	61,5	6,2	Pobre	89,4	87,4	91,2	1,1	Pobre	5,9	4,7	7,4	11,6
No pobre	74,6	70,0	78,7	3,0	No pobre	73,1	70,2	75,7	1,9	No pobre	13,7	11,8	15,8	7,4
Nivel de educación alcanzado (%) 4/														
Primaria 5/	**55,0**	**52,8**	**57,2**	**2,0**	**Secundario (%) 11/**	**3,8**	**3,2**	**4,6**	**9,2**	**No buscó atención**	**38,6**	**36,3**	**41,0**	**3,1**
Pobre	64,6	61,9	67,2	2,1	Pobre	2,5	1,7	3,5	17,7	Pobre	41,1	37,4	44,8	4,6
No pobre	49,8	47,2	52,3	2,6	No pobre	4,5	3,7	5,5	10,3	No pobre	37,0	34,4	39,6	3,6

Continúa...

Selva rural: Niveles de confianza de los indicadores, según condición de pobreza, 2015

A. Características de la población

Conclusión.

Educación					Participación en la actividad económica 7/				
Variables e Indicadores	Estimación	Intervalo de confianza al 95%		C.V (%)	Variables e Indicadores	Estimación	Intervalo de confianza al 95%		C.V (%)
		Inferior	Superior				Inferior	Superior	
Secundaria	**38,7**	**36,7**	**40,6**	**2,6**	**Terciario (%) 12/**	**17,4**	**15,6**	**19,3**	**5,4**
Pobre	33,6	31,1	36,2	3,9	Pobre	8,1	6,7	9,8	9,5
No pobre	41,4	39,2	43,7	2,8	No pobre	22,4	20,2	24,8	5,3
					Condición de acceso a sistema de pensiones 13/				
Superior 6/	**6,3**	**5,4**	**7,4**	**8,0**	**Con acceso a sistema de pensiones (%)**	**7,6**	**6,3**	**9,1**	**9,5**
Pobre	1,8	1,2	2,7	21,4	Pobre	2,5	1,6	3,9	22,0
No pobre	8,8	7,5	10,3	8,2	No pobre	10,3	8,6	12,4	9,5
Promedio de años de estudio (en años) 4/	**7,3**	**7,1**	**7,4**	**0,0**	**Sistema Privado de Pensiones (AFP)**	**5,7**	**4,6**	**7,1**	**11,2**
Pobre	6,4	6,2	6,5	0,0	Pobre	2,0	1,2	3,3	26,2
No pobre	7,7	7,5	7,9	0,0	No pobre	7,7	6,2	9,6	11,1
					Sistema Nacional de Pensiones Ley 19990	**1,6**	**1,2**	**2,2**	**14,8**
					Pobre	0,5	0,3	1,0	31,2
					No pobre	2,2	1,6	3,0	15,7

1/ Se refiere a la asistencia a educación inicial de la población de 3 a 5 años de edad.
2/ Se refiere a la asistencia a algún grado de educación primaria de la población de 6 a 11 años de edad.
3/ Se refiere a la asistencia a algún año de educación secundaria de la población de 12 a 16 años de edad.
4/ Población de 15 y más años de edad.
5/ Incluye a los que tienen inicial o no tienen nivel de educación alguno.
6/ Incluye superior no universitaria, universitaria y post grado.
7/ Población de 14 y más años de edad.
8/ Comprende empleados, obreros y trabajadores del hogar.
9/ Incluye también los trabajadores no remunerados de otros hogares y a practicantes sin remuneración.
10/ Comprende agricultura, pesca y explotación de minas y cantera.
11/ Comprende manufactura y construcción.
12/ Comprende servicios.
13/ Comprende PEA ocupada o desocupada.
14/ Incluye Farmacia o botica, su domicilio, casa de huesero, curandero.

Fuente: Instituto Nacional de Estadística e Informática-Encuesta Nacional de Hogares.

Selva rural: Niveles de confianza de los indicadores, según condición de pobreza, 2015

B. Características de los hogares

Características de los miembros					Acceso, Equipamiento y condición de tenencia					Infraestructura e ingreso				
Variables e Indicadores	Estimación	Intervalo de confianza al 95%		C.V (%)	Variables e Indicadores	Estimación	Intervalo de confianza al 95%		C.V (%)	Variables e Indicadores	Estimación	Intervalo de confianza al 95%		C.V (%)
		Inferior	Superior				Inferior	Superior				Inferior	Superior	
Jefatura de hogar					**Acceso del hogar a servicios básicos**					**Infraestructura física de la vivienda**				
Hombre (%)	**85,0**	**83,0**	**86,9**	**1,2**	**Hogares con agua por red pública (%)**	**49,4**	**44,9**	**53,9**	**4,7**	**Viviendas con piso de material noble (%) 10/**	**0,5**	**0,2**	**0,9**	**34,9**
Pobre	87,4	84,3	90,0	1,7	Pobre	40,5	34,9	46,4	7,3	Pobre	0,1	0,0	0,4	100,1
No pobre	83,9	81,6	86,0	1,3	No pobre	53,6	48,6	58,5	4,7	No pobre	0,7	0,3	1,4	35,9
Mujer (%)	**15,0**	**13,1**	**17,0**	**6,6**	**Hogares con red pública de alcantarillado (%) 4/**	**13,6**	**10,7**	**17,2**	**12,2**	**Viviendas con piso de cemento (%)**	**22,2**	**19,0**	**25,8**	**7,8**
Pobre	12,6	10,0	15,7	11,5	Pobre	11,3	8,0	15,8	17,5	Pobre	11,4	8,3	15,5	16,0
No pobre	16,1	14,0	18,4	6,9	No pobre	14,7	11,3	18,9	13,2	No pobre	27,5	23,8	31,5	7,2
Estructura demográfica de los hogares					**Hogares con energía eléctrica por red pública (%)**	**60,6**	**56,1**	**64,9**	**3,7**	**Viviendas con piso de tierra (%)**	**46,4**	**42,3**	**50,6**	**4,6**
Con miembros menores de 18 años de edad (%)	**71,2**	**68,8**	**73,4**	**1,6**	Pobre	51,3	45,1	57,5	6,2	Pobre	57,9	51,8	63,9	5,3
Pobre	86,1	83,2	88,6	1,6	No pobre	65,1	60,2	69,6	3,7	No pobre	40,9	36,8	45,1	5,2
No pobre	63,9	61,2	66,6	2,2										
					Acceso a las TICs 5/									
Con al menos un(a) niño(a) menor de 12 años (%)	**28,8**	**26,8**	**30,8**	**3,6**	**Hogares con computadora (%)**	**5,0**	**3,8**	**6,5**	**13,2**	**Viviendas con paredes de material noble (%) 11/**	**11,1**	**8,8**	**13,9**	**11,6**
Pobre	31,6	28,0	35,5	6,1	Pobre	0,7	0,3	1,7	42,8	Pobre	4,4	2,7	7,1	24,9
No pobre	27,4	25,3	29,6	4,0	No pobre	7,0	5,5	9,1	13,0	No pobre	14,4	11,5	17,7	11,0
Con al menos un(a) adolescente de 12 a 17 años (%)	**10,2**	**9,0**	**11,6**	**6,5**	**Hogares con teléfono por línea (%)**	**67,3**	**64,2**	**70,3**	**2,3**	**Viviendas con paredes de adobe/tapia (%)**	**19,5**	**15,6**	**24,1**	**11,1**
Pobre	6,1	4,5	8,3	15,6	Pobre	54,6	49,7	59,4	4,5	Pobre	23,8	17,7	31,1	14,4
No pobre	12,2	10,6	14,0	7,2	No pobre	73,4	70,2	76,4	2,1	No pobre	17,4	13,8	21,7	11,6
Con al menos un(a) niño(a) y al menos un(a) adolescente (%)	**32,2**	**30,0**	**34,3**	**3,4**	**Combustible que utilizan para cocinar los alimentos**					**Viviendas con paredes de material precario (%) 12/**	**16,3**	**14,0**	**18,8**	**7,5**
Pobre	48,4	44,8	52,1	3,9	**Hogares que cocinan con gas (%) 6/**	**7,3**	**5,9**	**9,1**	**11,0**	Pobre	23,0	19,1	27,4	9,1
No pobre	24,3	22,1	26,7	4,8	Pobre	2,6	1,6	4,1	24,7	No pobre	13,0	10,8	15,7	9,6
					No pobre	9,7	7,7	12,1	11,5					

Continúa...

Selva rural: Niveles de confianza de los indicadores, según condición de pobreza, 2015

B. Características de los hogares

Conclusión.

Características de los miembros					Acceso, Equipamiento y condición de tenencia					Infraestructura e ingreso				
Variables e Indicadores	Estimación	Intervalo de confianza al 95%		C.V (%)	Variables e Indicadores	Estimación	Intervalo de confianza al 95%		C.V (%)	Variables e Indicadores	Estimación	Intervalo de confianza al 95%		C.V (%)
		Inferior	Superior				Inferior	Superior				Inferior	Superior	
Promedio de miembros del hogar (Nº de personas)	**4,1**	**4,0**	**4,3**	**0,0**	**Hogares que cocinan con gas y otro combustible (%) 7/**	**34,7**	**31,7**	**37,9**	**4,6**	**Viviendas con techo de concreto (%)**	**1,9**	**1,1**	**3,3**	**28,0**
Pobre	5,2	5,0	5,4	0,0	Pobre	23,8	20,1	28,0	8,5	Pobre	0,1	0,0	0,5	100,0
No pobre	3,6	3,5	3,7	0,0	No pobre	40,0	36,5	43,6	4,5	No pobre	2,8	1,6	4,8	27,7
Tipos de hogar														
Nuclear (%) 1/	**67,8**	**65,7**	**69,9**	**1,6**	**Hogares que cocinan con leña (%)**	**44,8**	**41,0**	**48,8**	**4,4**	**Viviendas con techo de teja, calamina (%)**	**76,9**	**73,7**	**79,9**	**2,1**
Pobre	72,2	69,1	75,2	2,2	Pobre	59,0	53,2	64,6	5,0	Pobre	71,6	66,0	76,6	3,8
No pobre	65,7	63,0	68,3	2,0	No pobre	38,0	34,1	42,1	5,4	No pobre	79,5	76,4	82,3	1,9
Extendido (%) 2/	**17,2**	**15,6**	**19,0**	**5,1**	**Hogares que cocinan con otro material (%) 8/**	**11,4**	**9,4**	**13,8**	**9,9**	**Viviendas con techo de material precario (%) 13/**	**21,1**	**18,2**	**24,5**	**7,6**
Pobre	20,9	18,2	23,9	7,0	Pobre	13,7	10,6	17,4	12,6	Pobre	28,3	23,3	33,9	9,6
No pobre	15,5	13,5	17,7	6,8	No pobre	10,4	8,3	12,9	11,4	No pobre	17,7	15,0	20,8	8,4
					Condición de tenencia de la vivienda									
										Ingresos y gastos				
Compuesto (%) 3/	**1,3**	**0,9**	**1,8**	**16,9**	**Alquilada (%)**	**2,0**	**1,4**	**2,8**	**16,7**	**Ingreso percápita mensual (nuevos soles)**	**336,3**	**315,7**	**356,9**	**0,0**
Pobre	1,2	0,7	2,1	28,1	Pobre	0,5	0,2	1,1	45,0	Pobre	177,2	168,1	186,4	0,0
No pobre	1,3	0,9	2,0	21,4	No pobre	2,7	1,9	3,9	17,5	No pobre	447,2	420,3	474,0	0,0
					Propia (%) 9/	**89,8**	**88,2**	**91,1**	**0,8**	**Gasto percápita mensual (nuevos soles)**	**303,6**	**290,5**	**316,8**	**0,0**
					Pobre	93,4	91,1	95,2	1,1	Pobre	162,4	158,6	166,2	0,0
					No pobre	88,0	86,2	89,6	1,0	No pobre	402,1	389,4	414,7	0,0

1/ Hogares nucleares son aquellos conformados por el jefe(a) de hogar y su cónyuge con hijos o sin hijos o sólo jefe(a) con hijos(as).
2/ Hogares extendidos son aquellos hogares nucleares más otros parientes.
3/ Hogares compuestos son aquellos hogares nucleares o extendidos más otros no parientes (excluidos los trabajadores domésticos).
4/ Comprende red pùblica dentro de la vivienda y red pùblica fuera de la vivienda pero dentro del edificio. En el área rural además incluye pozo séptico.
5/ Se refiere al acceso a las tecnologías de información y comunicaciones.
6/ Incluye gas natural a partir del año 2007.
7/ Además del gas (GLP y Natural) usan leña, carbón, electricidad y Kerosene.
8/ Son hogares que utilizán Carbon o kerosene o más de un combustible contaminante para cocinar los alimentos.
9/ Comprende a la vivienda propia totalmente pagada, propia por invasión, propia comprándola a plazos.
10/ Comprende a las viviendas con piso predominante de parquet o madera pulida, láminas asfálticas, vinilicos o similares, losetas, terrazos o similares.
11/ Comprende a a las viviendas con material predominante en las paredes de ladrillo o bloque de cemento, piedra o sillar con cal o cemento.
12/ Viviendas con paredes que predominan material precario: quincha, piedra con barro, estera, otro material.
13/ Viviendas con techo de material precario: madera, caña o estera con torta de barro, estera, paja, hojas de palmera, otro material.

Fuente: Instituto Nacional de Estadística e Informática-Encuesta Nacional de Hogares.

Lima Metropolitana: Niveles de confianza de los indicadores, según condición de pobreza, 2015

A. Características de la población

Educación					Participación en la actividad económica 7/					Acceso a la salud				
Variables e Indicadores	Estimación	Intervalo de confianza al 95%		C.V (%)	Variables e Indicadores	Estimación	Intervalo de confianza al 95%		C.V (%)	Variables e Indicadores	Estimación	Intervalo de confianza al 95%		C.V (%)
		Inferior	Superior				Inferior	Superior				Inferior	Superior	
Tasa de matrícula escolar					**Condición de actividad (%)**									
De 3 a 5 años de edad (%)	**80,7**	**75,9**	**84,7**	**2,8**	**PEA**	**67,8**	**66,9**	**68,7**	**0,7**	**Con seguro de salud (%)**	**70,5**	**69,0**	**71,9**	**1,1**
Pobre	72,9	60,0	82,9	8,1	Pobre	65,5	62,4	68,4	2,3	Pobre	67,9	62,6	72,7	3,8
No pobre	82,5	77,5	86,6	2,8	No pobre	68,0	67,0	69,0	0,7	No pobre	70,8	69,2	72,3	1,1
De 6 a 11 años de edad (%)	**90,2**	**87,7**	**92,2**	**1,2**	**No PEA**	**32,2**	**31,3**	**33,1**	**1,5**	**Unicamente SIS**	**24,2**	**22,6**	**26,0**	**3,5**
Pobre	91,5	85,4	95,2	2,7	Pobre	34,5	31,6	37,6	4,4	Pobre	43,6	38,1	49,2	6,5
No pobre	89,9	87,2	92,1	1,4	No pobre	32,0	31,0	33,0	1,6	No pobre	21,9	20,3	23,5	3,8
					Categoría de ocupación (%)									
De 12 a 16 años de edad (%)	**88,0**	**85,2**	**90,4**	**1,5**	**Asalariados 8/**	**63,1**	**61,5**	**64,6**	**1,2**	**Unicamente EsSalud**	**35,5**	**34,0**	**37,0**	**2,2**
Pobre	86,7	77,5	92,5	4,3	Pobre	60,6	55,8	65,2	4,0	Pobre	23,2	18,7	28,5	10,8
No pobre	88,3	85,1	90,9	1,7	No pobre	63,3	61,7	64,9	1,3	No pobre	37,0	35,4	38,6	2,2
Tasa de asistencia escolar										**Lugar de consulta**				
Educación inicial (%) 1/	**79,3**	**74,5**	**83,4**	**2,8**	**Trabajador independiente**	**24,9**	**23,6**	**26,2**	**2,6**	**Sector Público**	**22,2**	**21,0**	**23,4**	**2,8**
Pobre	71,6	58,7	81,7	8,3	Pobre	31,2	26,9	35,8	7,2	Pobre	21,3	17,6	25,5	9,4
No pobre	81,1	76,1	85,3	2,9	No pobre	24,3	23,0	25,6	2,7	No pobre	22,3	21,1	23,5	2,8
Educación primaria (%) 2/	**89,4**	**86,8**	**91,5**	**1,3**	**Trabajador familiar no remunerado 9/**	**3,5**	**3,0**	**4,1**	**8,2**	**Sector Privado**	**12,5**	**11,5**	**13,5**	**3,9**
Pobre	91,5	85,4	95,2	2,7	Pobre	2,9	1,6	5,0	28,8	Pobre	3,8	2,6	5,7	20,5
No pobre	88,9	86,0	91,2	1,5	No pobre	3,6	3,0	4,2	8,5	No pobre	13,6	12,5	14,6	3,9
					Sector económico (%)									
Educación secundaria (%) 3/	**87,3**	**84,3**	**89,7**	**1,6**	**Primario (%) 10/**	**1,5**	**1,2**	**2,0**	**13,4**	**Otros 14/**	**18,3**	**16,9**	**19,8**	**4,0**
Pobre	85,1	75,5	91,4	4,7	Pobre	1,8	0,8	3,8	38,2	Pobre	19,4	16,2	23,0	9,0
No pobre	87,6	84,4	90,3	1,7	No pobre	1,5	1,2	1,9	12,8	No pobre	18,2	16,8	19,6	4,0
Nivel de educación alcanzado (%) 4/														
Primaria 5/	**12,2**	**11,4**	**13,0**	**3,5**	**Secundario (%) 11/**	**23,8**	**22,5**	**25,2**	**2,9**	**No buscó atención**	**28,3**	**26,7**	**29,9**	**2,9**
Pobre	18,7	15,7	22,1	8,7	Pobre	29,9	25,5	34,7	7,8	Pobre	26,3	22,6	30,4	7,7
No pobre	11,5	10,7	12,4	3,6	No pobre	23,2	21,9	24,6	3,0	No pobre	28,6	26,9	30,2	3,0

Continúa...

Lima Metropolitana: Niveles de confianza de los indicadores, según condición de pobreza, 2015

A. Características de la población

Conclusión.

Variables e Indicadores	Estimación	Intervalo de confianza al 95%		C.V (%)
		Inferior	Superior	
Educación				
Secundaria	**50,7**	**49,2**	**52,2**	**1,5**
Pobre	66,6	62,6	70,2	2,9
No pobre	49,1	47,5	50,7	1,6
Superior no universitaria	**15,2**	**14,4**	**16,0**	**2,7**
Pobre	10,8	8,5	13,6	12,2
No pobre	15,6	14,8	16,5	2,8
Superior universitaria 6/	**21,9**	**20,3**	**23,6**	**3,8**
Pobre	4,0	2,7	5,9	20,3
No pobre	23,7	22,1	25,5	3,6
Promedio de años de estudio (en años) 4/	**11,3**	**11,2**	**11,4**	**0,0**
Pobre	9,8	9,6	10,1	0,0
No pobre	11,5	11,3	11,6	0,0
Participación en la actividad económica 7/				
Terciario (%) 12/	**74,7**	**73,3**	**76,0**	**0,9**
Pobre	68,3	63,4	72,7	3,5
No pobre	75,3	73,9	76,7	0,9
Condición de acceso a sistema de pensiones 13/				
Con acceso a sistema de pensiones (%)	**48,8**	**46,9**	**50,7**	**2,0**
Pobre	27,2	23,0	31,9	8,4
No pobre	50,9	49,0	52,8	1,9
Sistema Privado de Pensiones (AFP)	**33,5**	**31,8**	**35,1**	**2,5**
Pobre	18,0	14,7	21,8	10,0
No pobre	35,0	33,3	36,7	2,5
Sistema Nacional de Pensiones Ley 19990	**13,1**	**12,2**	**14,1**	**3,7**
Pobre	9,1	6,7	12,2	15,2
No pobre	13,5	12,5	14,5	3,8

1/ Se refiere a la asistencia a educación inicial de la población de 3 a 5 años de edad.
2/ Se refiere a la asistencia a algún grado de educación primaria de la población de 6 a 11 años de edad.
3/ Se refiere a la asistencia a algún año de educación secundaria de la población de 12 a 16 años de edad.
4/ Población de 15 y más años de edad.
5/ Incluye a los que tienen inicial o no tienen nivel de educación alguno.
6/ Incluye post grado.
7/ Población de 14 y más años de edad.
8/ Comprende empleados, obreros y trabajadores del hogar.
9/ Incluye también los trabajadores no remunerados de otros hogares y a practicantes sin remuneración.
10/ Comprende agricultura, pesca y explotación de minas y cantera.
11/ Comprende manufactura y construcción.
12/ Comprende servicios.
13/ Comprende PEA ocupada o desocupada.
14/ Incluye Farmacia o botica, su domicilio, casa de huesero, curandero.

Fuente: Instituto Nacional de Estadística e Informática-Encuesta Nacional de Hogares.

Lima Metropolitana: Niveles de confianza de los indicadores, según condición de pobreza, 2015

B. Características de los hogares

Características de los miembros					Acceso, Equipamiento y condición de tenencia					Infraestructura e ingreso				
Variables e Indicadores	Estimación	Intervalo de confianza al 95%		C.V (%)	Variables e Indicadores	Estimación	Intervalo de confianza al 95%		C.V (%)	Variables e Indicadores	Estimación	Intervalo de confianza al 95%		C.V (%)
		Inferior	Superior				Inferior	Superior				Inferior	Superior	
Jefatura de hogar					**Acceso del hogar a servicios básicos**					**Infraestructura física de la vivienda**				
Hombre (%)	**68,1**	**66,5**	**69,6**	**1,2**	**Hogares con agua por red pública (%)**	**94,1**	**92,1**	**95,7**	**0,9**	**Viviendas con piso de material noble (%) 10/**	**41,3**	**38,7**	**44,0**	**3,3**
Pobre	66,3	60,0	72,0	4,6	Pobre	88,5	82,5	92,6	2,9	Pobre	11,3	7,7	16,1	18,6
No pobre	68,2	66,6	69,8	1,2	No pobre	94,6	92,7	96,0	0,9	No pobre	43,9	41,2	46,6	3,1
Mujer (%)	**31,9**	**30,4**	**33,5**	**2,5**	**Hogares con red pública de alcantarillado (%) 4/**	**90,9**	**88,5**	**92,8**	**1,2**	**Viviendas con piso de cemento (%)**	**51,6**	**49,2**	**54,1**	**2,4**
Pobre	33,7	28,0	40,0	9,1	Pobre	75,2	67,4	81,6	4,8	Pobre	66,2	59,0	72,6	5,3
No pobre	31,8	30,2	33,4	2,5	No pobre	92,2	90,1	93,9	1,1	No pobre	50,4	47,8	52,9	2,6
Estructura demográfica de los hogares														
Con miembros menores de 18 años de edad (%)	**54,9**	**53,0**	**56,8**	**1,8**	**Hogares con energía eléctrica por red pública (%)**	**99,7**	**99,4**	**99,8**	**0,1**	**Viviendas con piso de tierra (%)**	**5,8**	**4,8**	**7,0**	**9,9**
Pobre	87,3	82,5	91,0	2,5	Pobre	99,8	98,7	100,0	0,2	Pobre	21,6	15,8	28,7	15,2
No pobre	52,1	50,2	54,0	1,9	No pobre	99,7	99,3	99,8	0,1	No pobre	4,4	3,6	5,5	10,7
					Acceso a las TICs 5/									
Con al menos un(a) niño(a) menor de 12 años (%)	**27,8**	**26,2**	**29,4**	**2,9**	**Hogares con computadora (%)**	**49,7**	**47,5**	**51,9**	**2,3**	**Viviendas con paredes de material noble (%) 11/**	**83,2**	**81,1**	**85,2**	**1,3**
Pobre	40,0	33,5	46,9	8,6	Pobre	14,5	10,2	20,1	17,2	Pobre	62,6	54,8	69,8	6,1
No pobre	26,7	25,1	28,4	3,2	No pobre	52,7	50,5	54,9	2,1	No pobre	85,0	83,0	86,8	1,1
Con al menos un(a) adolescente de 12 a 17 años (%)	**12,2**	**11,1**	**13,4**	**4,8**	**Hogares con teléfono por línea (%)**	**92,9**	**91,9**	**93,7**	**0,5**	**Viviendas con paredes de adobe/tapia (%)**	**4,7**	**3,7**	**5,9**	**12,0**
Pobre	10,5	7,2	15,2	19,2	Pobre	90,8	86,7	93,7	2,0	Pobre	6,0	3,2	10,7	30,7
No pobre	12,3	11,2	13,6	4,9	No pobre	93,1	92,1	93,9	0,5	No pobre	4,6	3,6	5,8	11,9
					Combustible que utilizan para cocinar los alimentos									
Con al menos un(a) niño(a) y al menos un(a) adolescente (%)	**14,9**	**13,7**	**16,3**	**4,5**	**Hogares que cocinan con gas (%) 6/**	**68,0**	**65,6**	**70,2**	**1,7**	**Viviendas con paredes de material precario (%) 12/**	**2,7**	**1,9**	**3,7**	**17,6**
Pobre	36,8	30,7	43,2	8,7	Pobre	64,2	57,6	70,2	5,1	Pobre	6,0	2,7	13,0	40,7
No pobre	13,0	11,9	14,3	4,7	No pobre	68,3	65,9	70,6	1,8	No pobre	2,4	1,7	3,3	16,8

Continúa...

Lima Metropolitana : Niveles de confianza de los indicadores, según condición de pobreza, 2014

B. Características de los hogares

Conclusión.

Características de los miembros					Acceso, Equipamiento y condición de tenencia					Infraestructura e ingreso				
Variables e Indicadores	Estimación	Intervalo de confianza al 95%		C.V (%)	Variables e Indicadores	Estimación	Intervalo de confianza al 95%		C.V (%)	Variables e Indicadores	Estimación	Intervalo de confianza al 95%		C.V (%)
		Inferior	Superior				Inferior	Superior				Inferior	Superior	
Promedio de miembros del hogar (Nº de personas)	**3,7**	**3,7**	**3,8**	**0,0**	**Hogares que cocinan con gas y otro combustible (%) 7/**	**23,8**	**21,8**	**26,0**	**4,6**	**Viviendas con techo de concreto (%)**	**69,3**	**66,8**	**71,6**	**1,8**
Pobre	5,1	4,9	5,4	0,0	Pobre	27,1	21,7	33,2	10,8	Pobre	39,2	32,3	46,6	9,4
No pobre	3,6	3,5	3,7	0,0	No pobre	23,6	21,5	25,8	4,7	No pobre	71,9	69,5	74,1	1,6
Tipos de hogar														
Nuclear (%) 1/	**59,7**	**57,9**	**61,4**	**1,5**	**Hogares que cocinan con leña (%)**	**0,2**	**0,1**	**0,4**	**47,5**	**Viviendas con techo de teja, calamina (%)**	**22,7**	**20,5**	**25,0**	**5,0**
Pobre	60,6	54,1	66,8	5,4	Pobre	1,7	0,6	4,7	53,5	Pobre	50,6	42,8	58,4	7,9
No pobre	59,6	57,8	61,3	1,5	No pobre	0,0	0,0	0,3	100,0	No pobre	20,3	18,3	22,4	5,1
Extendido (%) 2/	**22,2**	**20,7**	**23,7**	**3,4**	**Hogares que cocinan con otro material (%) 8/**	**5,0**	**4,1**	**5,9**	**9,2**	**Viviendas con techo de material precario (%) 13/**	**8,1**	**6,7**	**9,7**	**9,3**
Pobre	29,9	24,4	36,0	9,9	Pobre	4,5	2,5	8,1	30,3	Pobre	10,2	6,6	15,6	22,1
No pobre	21,5	20,1	23,0	3,5	No pobre	5,0	4,1	6,0	9,5	No pobre	7,9	6,5	9,5	9,7
					Condición de tenencia de la vivienda					**Ingresos y gastos**				
Compuesto (%) 3/	**2,5**	**2,0**	**3,1**	**11,0**	**Alquilada (%)**	**15,2**	**13,7**	**16,8**	**5,2**	**Ingreso percápita mensual (nuevos soles)**	**1190,0**	**1130,2**	**1249,8**	**0,0**
Pobre	5,0	2,9	8,7	28,1	Pobre	10,3	7,1	14,9	19,0	Pobre	472,2	442,5	502,0	0,0
No pobre	2,2	1,8	2,8	12,1	No pobre	15,6	14,1	17,3	5,2	No pobre	1278,3	1215,1	1341,5	0,0
					Propia (%) 9/	**66,7**	**64,6**	**68,7**	**1,5**	**Gasto percápita mensual (nuevos soles)**	**855,6**	**824,2**	**887,0**	**0,0**
					Pobre	66,7	60,2	72,6	4,8	Pobre	329,1	320,3	337,9	0,0
					No pobre	66,7	64,6	68,7	1,6	No pobre	920,3	888,4	952,2	0,0

1/ Hogares nucleares son aquellos conformados por el jefe(a) de hogar y su cónyuge con hijos o sin hijos o sólo jefe(a) con hijos(as).
2/ Hogares extendidos son aquellos hogares nucleares más otros parientes.
3/ Hogares compuestos son aquellos hogares nucleares o extendidos más otros no parientes (excluidos los trabajadores domésticos).
4/ Comprende red pùblica dentro de la vivienda y red pùblica fuera de la vivienda pero dentro del edificio. En el área rural además incluye pozo séptico.
5/ Se refiere al acceso a las tecnologías de información y comunicaciones.
6/ Incluye gas natural a partir del año 2007.
7/ Además del gas (GLP y Natural) usan leña, carbón, electricidad y Kerosene.
8/ Son hogares que utilizán Carbon o kerosene o más de un combustible contaminante para cocinar los alimentos.
9/ Comprende a la vivienda propia totalmente pagada, propia por invasión, propia comprándola a plazos.
10/ Comprende a las viviendas con piso predominante de parquet o madera pulida, láminas asfálticas, vinilicos o similares, losetas, terrazos o similares.
11/ Comprende a a las viviendas con material predominante en las paredes de ladrillo o bloque de cemento, piedra o sillar con cal o cemento.
12/ Viviendas con paredes que predominan material precario: quincha, piedra con barro, estera, otro material.
13/ Viviendas con techo de material precario: madera, caña o estera con torta de barro, estera, paja, hojas de palmera, otro material.

Fuente: Instituto Nacional de Estadística e Informática-Encuesta Nacional de Hogares.

Resto País: Niveles de confianza de los indicadores, según condición de pobreza, 2015

A. Características de la población

Educación					Participación en la actividad económica 7/					Acceso a la salud				
Variables e Indicadores	Estimación	Intervalo de confianza al 95%		C.V (%)	Variables e Indicadores	Estimación	Intervalo de confianza al 95%		C.V (%)	Variables e Indicadores	Estimación	Intervalo de confianza al 95%		C.V (%)
		Inferior	Superior				Inferior	Superior				Inferior	Superior	
Tasa de matrícula escolar					**Condición de actividad (%)**									
De 3 a 5 años de edad (%)	**79,9**	**78,2**	**81,6**	**1,1**	**PEA**	**73,0**	**72,5**	**73,4**	**0,3**	**Con seguro de salud (%)**	**74,1**	**73,4**	**74,8**	**0,5**
Pobre	75,8	73,0	78,4	1,8	Pobre	73,3	72,3	74,3	0,7	Pobre	81,6	80,5	82,7	0,7
No pobre	82,5	80,3	84,6	1,3	No pobre	72,9	72,3	73,4	0,4	No pobre	71,3	70,6	72,1	0,5
De 6 a 11 años de edad (%)	**91,9**	**91,1**	**92,6**	**0,4**	**No PEA**	**27,0**	**26,6**	**27,5**	**0,9**	**Únicamente SIS**	**52,3**	**51,4**	**53,3**	**0,9**
Pobre	92,3	90,9	93,4	0,7	Pobre	26,7	25,7	27,7	1,9	Pobre	77,0	75,8	78,3	0,8
No pobre	91,6	90,7	92,5	0,5	No pobre	27,1	26,6	27,7	1,0	No pobre	43,3	42,3	44,3	1,2
					Categoría de ocupación (%)									
De 12 a 16 años de edad (%)	**82,8**	**81,6**	**83,9**	**0,7**	**Asalariados 8/**	**40,5**	**39,8**	**41,2**	**0,9**	**Únicamente EsSalud**	**19,5**	**18,8**	**20,2**	**1,8**
Pobre	74,7	72,4	76,9	1,5	Pobre	26,3	25,0	27,6	2,5	Pobre	4,4	3,8	5,1	7,7
No pobre	87,0	85,8	88,1	0,7	No pobre	44,9	44,2	45,7	0,8	No pobre	25,0	24,1	25,8	1,7
Tasa de asistencia escolar										**Lugar de consulta**				
Educación inicial (%) 1/	**78,6**	**76,9**	**80,3**	**1,1**	**Trabajador independiente**	**39,4**	**38,9**	**40,0**	**0,7**	**Sector Público**	**22,3**	**21,8**	**22,9**	**1,3**
Pobre	74,1	71,2	76,7	1,9	Pobre	45,1	44,0	46,2	1,3	Pobre	21,7	20,7	22,6	2,2
No pobre	81,6	79,3	83,6	1,3	No pobre	37,7	37,1	38,3	0,8	No pobre	22,6	21,9	23,2	1,4
Educación primaria (%) 2/	**91,6**	**90,9**	**92,3**	**0,4**	**Trabajador familiar no remunerado 9/**	**14,6**	**14,1**	**15,1**	**1,7**	**Sector Privado**	**5,2**	**4,9**	**5,5**	**2,5**
Pobre	91,9	90,5	93,1	0,7	Pobre	25,8	24,7	27,0	2,3	Pobre	1,3	1,1	1,5	7,9
No pobre	91,5	90,5	92,3	0,5	No pobre	11,1	10,7	11,5	2,0	No pobre	6,6	6,3	7,0	2,6
					Sector económico (%)									
Educación secundaria (%) 3/	**82,2**	**81,0**	**83,3**	**0,7**	**Primario (%) 10/**	**38,2**	**37,3**	**39,2**	**1,3**	**Otros 14/**	**16,6**	**16,1**	**17,2**	**1,8**
Pobre	73,9	71,6	76,1	1,6	Pobre	66,0	64,2	67,7	1,4	Pobre	10,4	9,6	11,2	3,8
No pobre	86,4	85,2	87,5	0,7	No pobre	29,6	28,7	30,5	1,6	No pobre	19,0	18,3	19,6	1,8
Nivel de educación alcanzado (%) 4/														
Primaria 5/	**32,4**	**31,7**	**33,0**	**1,1**	**Secundario (%) 11/**	**13,0**	**12,6**	**13,5**	**1,9**	**No buscó atención**	**41,4**	**40,6**	**42,1**	**0,9**
Pobre	52,0	50,6	53,3	1,3	Pobre	10,5	9,6	11,4	4,4	Pobre	44,8	43,4	46,2	1,6
No pobre	26,4	25,8	27,1	1,3	No pobre	13,9	13,3	14,4	2,0	No pobre	40,1	39,3	40,8	1,0

Continúa...

Resto País: Niveles de confianza de los indicadores, según condición de pobreza, 2015

A. Características de la población

Conclusión.

Educación					Participación en la actividad económica 7/				
Variables e Indicadores	Estimación	Intervalo de confianza al 95%		C.V (%)	Variables e Indicadores	Estimación	Intervalo de confianza al 95%		C.V (%)
		Inferior	Superior				Inferior	Superior	
Secundaria	**42,8**	**42,2**	**43,4**	**0,7**	**Terciario (%) 12/**	**48,7**	**47,9**	**49,6**	**0,9**
Pobre	41,7	40,6	42,9	1,4	Pobre	23,6	22,1	25,1	3,3
No pobre	43,1	42,4	43,8	0,8	No pobre	56,6	55,7	57,5	0,8
					Condición de acceso a sistema de pensiones 13/				
Superior no universitaria	**11,2**	**10,8**	**11,6**	**1,7**	**Con acceso a sistema de pensiones (%)**	**26,6**	**25,9**	**27,4**	**1,4**
Pobre	4,2	3,6	4,8	7,2	Pobre	8,5	7,7	9,3	4,8
No pobre	13,3	12,9	13,8	1,7	No pobre	32,2	31,4	33,1	1,3
Superior universitaria 6/	**13,7**	**13,1**	**14,3**	**2,2**	**Sistema Privado de Pensiones (AFP)**	**17,3**	**16,7**	**17,8**	**1,6**
Pobre	2,2	1,8	2,5	8,4	Pobre	5,9	5,3	6,5	5,5
No pobre	17,1	16,4	17,8	2,1	No pobre	20,8	20,2	21,4	1,6
Promedio de años de estudio (en años) 4/	**9,6**	**9,5**	**9,7**	**0,0**	**Sistema Nacional de Pensiones Ley 19990**	**8,1**	**7,7**	**8,5**	**2,6**
Pobre	7,5	7,4	7,6	0,0	Pobre	2,4	2,0	2,8	8,7
No pobre	10,2	10,1	10,3	0,0	No pobre	9,8	9,3	10,3	2,6

1/ Se refiere a la asistencia a educación inicial de la población de 3 a 5 años de edad.
2/ Se refiere a la asistencia a algún grado de educación primaria de la población de 6 a 11 años de edad.
3/ Se refiere a la asistencia a algún año de educación secundaria de la población de 12 a 16 años de edad.
4/ Población de 15 y más años de edad.
5/ Incluye a los que tienen inicial o no tienen nivel de educación alguno.
6/ Incluye post grado.
7/ Población de 14 y más años de edad.
8/ Comprende empleados, obreros y trabajadores del hogar.
9/ Incluye también los trabajadores no remunerados de otros hogares y a practicantes sin remuneración.
10/ Comprende agricultura, pesca y explotación de minas y cantera.
11/ Comprende manufactura y construcción.
12/ Comprende servicios.
13/ Comprende PEA ocupada o desocupada.
14/ Incluye Farmacia o botica, su domicilio, casa de huesero, curandero.

Fuente: Instituto Nacional de Estadística e Informática-Encuesta Nacional de Hogares.

Resto País: Niveles de confianza de los indicadores, según condición de pobreza, 2015

B. Características de los hogares

Características de los miembros					Acceso, Equipamiento y condición de tenencia					Infraestructura e ingreso				
Variables e Indicadores	Estimación	Intervalo de confianza al 95%		C.V (%)	Variables e Indicadores	Estimación	Intervalo de confianza al 95%		C.V (%)	Variables e Indicadores	Estimación	Intervalo de confianza al 95%		C.V (%)
		Inferior	Superior				Inferior	Superior				Inferior	Superior	
Jefatura de hogar					**Acceso del hogar a servicios básicos**					**Infraestructura física de la vivienda**				
Hombre (%)	**73,8**	**73,1**	**74,5**	**0,5**	**Hogares con agua por red pública (%)**	**81,8**	**80,8**	**82,8**	**0,6**	**Viviendas con piso de material noble (%) 10/**	**9,6**	**9,0**	**10,3**	**3,3**
Pobre	77,8	76,3	79,2	1,0	Pobre	68,9	66,8	70,9	1,6	Pobre	0,6	0,4	0,9	24,5
No pobre	72,7	71,9	73,5	0,6	No pobre	85,6	84,6	86,5	0,6	No pobre	12,2	11,5	13,0	3,2
Mujer (%)	**26,2**	**25,5**	**26,9**	**1,4**	**Hogares con red pública de alcantarillado (%) 4/**	**58,0**	**56,7**	**59,2**	**1,1**	**Viviendas con piso de cemento (%)**	**42,1**	**41,1**	**43,2**	**1,3**
Pobre	22,2	20,8	23,7	3,4	Pobre	31,9	29,8	34,0	3,3	Pobre	19,2	17,7	20,8	4,2
No pobre	27,3	26,5	28,1	1,5	No pobre	65,5	64,2	66,8	1,0	No pobre	48,8	47,7	49,9	1,1
Estructura demográfica de los hogares														
Con miembros menores de 18 años de edad (%)	**61,1**	**60,3**	**61,9**	**0,7**	**Hogares con energía eléctrica por red pública (%)**	**91,2**	**90,5**	**91,8**	**0,3**	**Viviendas con piso de tierra (%)**	**40,1**	**39,0**	**41,2**	**1,4**
Pobre	75,3	73,9	76,8	1,0	Pobre	81,4	79,8	83,0	1,0	Pobre	72,0	70,2	73,7	1,3
No pobre	57,0	56,1	57,9	0,8	No pobre	94,0	93,4	94,4	0,3	No pobre	30,8	29,8	31,9	1,7
					Acceso a las TICs 5/									
Con al menos un(a) niño(a) menor de 12 años (%)	**26,8**	**26,1**	**27,5**	**1,4**	**Hogares con computadora (%)**	**24,8**	**24,0**	**25,6**	**1,7**	**Viviendas con paredes de material noble (%) 11/**	**38,3**	**37,2**	**39,5**	**1,5**
Pobre	30,0	28,5	31,5	2,6	Pobre	3,5	2,9	4,3	10,1	Pobre	13,1	11,9	14,5	5,0
No pobre	25,8	25,1	26,6	1,5	No pobre	30,9	30,0	31,9	1,5	No pobre	45,6	44,4	46,9	1,4
Con al menos un(a) adolescente de 12 a 17 años (%)	**12,6**	**12,1**	**13,1**	**2,0**	**Hogares con teléfono por línea (%)**	**84,6**	**84,0**	**85,2**	**0,4**	**Viviendas con paredes de adobe/tapia (%)**	**46,6**	**45,3**	**48,0**	**1,5**
Pobre	9,9	9,0	10,8	4,8	Pobre	72,5	71,1	74,0	1,0	Pobre	68,4	66,3	70,4	1,5
No pobre	13,4	12,8	14,0	2,3	No pobre	88,1	87,5	88,7	0,3	No pobre	40,4	39,0	41,7	1,7
					Combustible que utilizan para cocinar los alimentos									
Con al menos un(a) niño(a) y al menos un(a) adolescente (%)	**21,7**	**21,1**	**22,4**	**1,5**	**Hogares que cocinan con gas (%) 6/**	**35,2**	**34,1**	**36,3**	**1,6**	**Viviendas con paredes de material precario (%) 12/**	**7,0**	**6,3**	**7,7**	**5,0**
Pobre	35,5	34,0	37,1	2,2	Pobre	10,9	9,6	12,3	6,3	Pobre	9,9	8,7	11,1	6,1
No pobre	17,8	17,1	18,4	1,9	No pobre	42,2	41,0	43,4	1,4	No pobre	6,1	5,5	6,9	5,9

Continúa...

Resto País : Niveles de confianza de los indicadores, según condición de pobreza, 2015

B. Características de los hogares

Conclusión.

Características de los miembros					Acceso, Equipamiento y condición de tenencia					Infraestructura e ingreso				
Variables e Indicadores	Estimación	Intervalo de confianza al 95%		C.V (%)	Variables e Indicadores	Estimación	Intervalo de confianza al 95%		C.V (%)	Variables e Indicadores	Estimación	Intervalo de confianza al 95%		C.V (%)
		Inferior	Superior				Inferior	Superior				Inferior	Superior	
Promedio de miembros del hogar (Nº de personas)	**3,7**	**3,7**	**3,7**	**0,0**	**Hogares que cocinan con gas y otro combustible (%) 7/**	**39,0**	**38,0**	**40,0**	**1,3**	**Viviendas con techo de concreto (%)**	**25,0**	**24,0**	**26,0**	**2,1**
Pobre	4,5	4,4	4,5	0,0	Pobre	40,2	38,4	42,1	2,3	Pobre	5,3	4,6	6,2	7,8
No pobre	3,5	3,5	3,5	0,0	No pobre	38,6	37,6	39,7	1,4	No pobre	30,7	29,5	31,9	2,0
Tipos de hogar														
Nuclear (%) 1/	**63,8**	**63,1**	**64,6**	**0,6**	**Hogares que cocinan con leña (%)**	**15,1**	**14,4**	**15,9**	**2,5**	**Viviendas con techo de teja, calamina (%)**	**63,9**	**62,7**	**65,1**	**1,0**
Pobre	67,5	66,1	69,0	1,1	Pobre	32,0	30,0	34,0	3,1	Pobre	80,9	79,1	82,5	1,1
No pobre	62,8	61,9	63,6	0,7	No pobre	10,2	9,7	10,8	3,0	No pobre	59,0	57,7	60,4	1,2
Extendido (%) 2/	**18,5**	**17,9**	**19,1**	**1,7**	**Hogares que cocinan con otro material (%) 8/**	**8,4**	**7,8**	**9,0**	**3,6**	**Viviendas con techo de material precario (%) 13/**	**11,1**	**10,4**	**11,8**	**3,4**
Pobre	21,9	20,6	23,2	3,1	Pobre	15,9	14,5	17,5	4,9	Pobre	13,8	12,4	15,4	5,5
No pobre	17,5	16,8	18,2	2,0	No pobre	6,3	5,8	6,8	4,1	No pobre	10,3	9,6	11,0	3,6
					Condición de tenencia de la vivienda									
										Ingresos y gastos				
Compuesto (%) 3/	**1,7**	**1,5**	**1,9**	**6,1**	**Alquilada (%)**	**6,6**	**6,2**	**7,0**	**3,4**	**Ingreso percápita mensual (nuevos soles)**	**603,4**	**591,6**	**615,2**	**0,0**
Pobre	1,6	1,2	2,0	13,0	Pobre	3,6	3,0	4,3	9,0	Pobre	234,1	226,6	241,6	0,0
No pobre	1,7	1,5	2,0	6,9	No pobre	7,4	6,9	8,0	3,5	No pobre	738,4	724,7	752,1	0,0
					Propia (%) 9/	**78,6**	**77,8**	**79,3**	**0,5**	**Gasto percápita mensual (nuevos soles)**	**475,5**	**468,0**	**482,9**	**0,0**
					Pobre	83,1	81,7	84,3	0,8	Pobre	192,5	189,9	195,0	0,0
					No pobre	77,3	76,4	78,1	0,5	No pobre	579,0	570,9	587,0	0,0

1/ Hogares nucleares son aquellos conformados por el jefe(a) de hogar y su cónyuge con hijos o sin hijos o sólo jefe(a) con hijos(as).
2/ Hogares extendidos son aquellos hogares nucleares más otros parientes.
3/ Hogares compuestos son aquellos hogares nucleares o extendidos más otros no parientes (excluidos los trabajadores domésticos).
4/ Comprende red pùblica dentro de la vivienda y red pùblica fuera de la vivienda pero dentro del edificio. En el área rural además incluye pozo séptico.
5/ Se refiere al acceso a las tecnologías de información y comunicaciones.
6/ Incluye gas natural a partir del año 2007.
7/ Además del gas (GLP y Natural) usan leña, carbón, electricidad y Kerosene.
8/ Son hogares que utilizán Carbon o kerosene o más de un combustible contaminante para cocinar los alimentos.
9/ Comprende a la vivienda propia totalmente pagada, propia por invasión, propia comprándola a plazos.
10/ Comprende a las viviendas con piso predominante de parquet o madera pulida, láminas asfálticas, vinilicos o similares, losetas, terrazos o similares.
11/ Comprende a a las viviendas con material predominante en las paredes de ladrillo o bloque de cemento, piedra o sillar con cal o cemento.
12/ Viviendas con paredes que predominan material precario: quincha, piedra con barro, estera, otro material.
13/ Viviendas con techo de material precario: madera, caña o estera con torta de barro, estera, paja, hojas de palmera, otro material.

Fuente: Instituto Nacional de Estadística e Informática-Encuesta Nacional de Hogares.

Anexo 3

Grupos de Departamento con Pobreza Estadísticamente Semejantes

Nacional: Perfil de la pobreza, 2015

A. Características de la población

Variables e Indicadores	Total			Grupo 1 (Amazonas, Cajamarca, Huancavelica)			Grupo 2 (Apurímac, Ayacucho, Huánuco, Loreto, Pasco, Puno)			Grupo 3 (Áncash, La Libertad, Piura, San Martín)		
	Total	Pobre	No pobre	Total	Pobre	No pobre	Total	Pobre	No pobre	Total	Pobre	No pobre
Educación												
Tasa de matrícula escolar												
De 3 a 5 años de edad (%)	80,1	75,4	82,5	86,3	83,8	90,2	78,9	75,5	82,1	76,6	73,4	78,8
De 6 a 11 años de edad (%)	91,4	92,2	91,1	93,3	94,5	91,8	92,3	92,9	91,8	92,3	92,1	92,5
De 12 a 16 años de edad (%)	84,1	76,2	87,4	81,5	75,7	88,1	79,6	73,7	84,6	83,2	73,9	88,2
Tasa de asistencia escolar												
Educación inicial (%) 1/	78,8	73,7	81,4	84,1	81,5	88,2	77,2	74,0	80,3	75,5	71,5	78,2
Educación primaria (%) 2/	91,0	91,8	90,7	93,1	94,2	91,8	92,0	92,5	91,6	92,2	91,8	92,4
Educación secundaria (%) 3/	83,4	75,3	86,8	80,5	74,6	87,2	79,0	72,9	84,0	82,7	73,5	87,7
Nivel de educación alcanzado (%) 4/												
Primaria 5/	40,0	61,4	34,1	57,5	69,8	46,0	49,8	64,3	41,6	48,2	66,0	41,7
Secundaria	38,0	33,6	39,2	30,3	27,7	32,8	34,6	31,7	36,3	33,8	30,2	35,2
Superior No Universitaria	9,5	3,4	11,2	5,4	1,6	8,9	6,0	2,6	8,0	8,7	2,5	11,0
Superior Universitaria 6/	12,4	1,6	15,4	6,8	0,9	12,3	9,5	1,5	14,1	9,3	1,3	12,2
Promedio de años de estudio (en años) 4/	10,1	7,9	10,6	8,4	6,7	9,6	9,2	7,6	9,9	9,3	7,3	9,8
Distribución % de la población, según años de estudio alcanzado 4/												
Con menos de 3 años de estudio	10,4	21,7	7,8	21,4	29,1	15,1	15,8	23,2	12,3	14,0	24,8	10,7
Con 4 a 6 años de estudio	15,3	24,9	13,1	25,0	31,9	19,5	19,4	26,4	16,2	21,3	29,4	18,9
Con 7 a 11 años de estudio	45,4	45,8	45,3	36,4	35,0	37,6	43,1	43,9	42,6	40,5	39,9	40,7
Con 12 y más años de estudio	28,9	7,7	33,8	17,2	3,9	27,8	21,7	6,4	28,9	24,2	5,8	29,7
Acceso a la salud												
Condición de tenencia de seguro de salud	**100,0**	**100,0**	**100,0**	**100,0**	**100,0**	**100,0**	**100,0**	**100,0**	**100,0**	**100,0**	**100,0**	**100,0**
Con seguro de salud (%)	**73,0**	**79,4**	**71,1**	**85,8**	**89,6**	**82,2**	**78,7**	**83,3**	**76,0**	**73,1**	**79,1**	**70,8**
Únicamente SIS	43,4	71,7	35,6	72,3	87,0	58,6	63,9	81,0	54,0	50,1	72,4	41,8
Únicamente EsSalud	24,5	7,4	29,3	11,6	2,4	20,3	13,3	2,1	19,7	20,6	6,6	25,7
Con SIS y EsSalud	0,0	0,0	0,0	0,1	0,0	0,1	0,0	0,0	0,0	0,0	0,0	0,0
Con otros seguros de salud 7/	5,0	0,3	6,3	1,8	0,2	3,2	1,5	0,2	2,2	2,4	0,1	3,3
Sin seguro de salud (%)	**27,0**	**20,6**	**28,9**	**14,2**	**10,4**	**17,8**	**21,3**	**16,7**	**24,0**	**26,9**	**20,9**	**29,2**

Continúa...

Nacional: Perfil de lapobreza, 2015

A. Características de la población

Variables e Indicadores	Grupo 4 (Cusco, Junín, Lambayeque, Región Lima)			Grupo 5 (Callao, Provincia de Lima, Tacna, Tumbes, Ucayali)			Grupo 6 (Arequipa, Madre de Dios, Moquegua)			Grupo 7 (Ica)		
	Total	Pobre	No pobre	Total	Pobre	No pobre	Total	Pobre	No pobre	Total	Pobre	No pobre
Educación												
Tasa de matrícula escolar												
De 3 a 5 años de edad (%)	80,3	74,3	82,8	80,5	72,5	82,4	80,6	62,9	83,7	88,5	74,1	90,7
De 6 a 11 años de edad (%)	90,9	90,1	91,2	90,1	90,9	89,9	90,2	89,3	90,4	92,8	94,6	92,6
De 12 a 16 años de edad (%)	84,4	76,4	86,6	87,4	83,7	88,0	88,4	86,9	88,6	88,7	100,0	88,2
Tasa de asistencia escolar												
Educación inicial (%) 1/	79,5	72,3	82,4	79,2	71,4	81,1	79,2	62,9	82,0	87,8	74,1	89,9
Educación primaria (%) 2/	90,6	89,9	91,0	89,3	90,8	88,9	90,2	89,3	90,4	92,8	94,6	92,6
Educación secundaria (%) 3/	83,9	75,1	86,3	86,6	82,1	87,3	88,0	86,3	88,2	87,9	100,0	87,3
Nivel de educación alcanzado (%) 4/												
Primaria 5/	42,6	61,6	38,3	28,1	44,0	26,1	32,5	54,7	30,6	31,5	48,9	30,6
Secundaria	37,6	32,8	38,7	43,2	46,6	42,8	38,7	37,3	38,9	40,6	40,2	40,7
Superior No Universitaria	8,7	3,8	9,9	11,9	6,7	12,6	13,2	5,9	13,8	13,8	7,4	14,1
Superior Universitaria 6/	11,0	1,7	13,2	16,7	2,6	18,5	15,5	2,1	16,7	14,1	3,5	14,6
Promedio de años de estudio (en años) 4/	9,8	8,0	10,1	11,1	9,6	11,2	10,8	8,6	10,9	10,9	9,5	11,0
Distribución % de la población, según años de estudio alcanzado 4/												
Con menos de 3 años de estudio	12,4	22,1	10,6	4,2	8,7	3,7	7,5	18,5	6,7	5,1	9,9	4,9
Con 4 a 6 años de estudio	16,1	23,2	14,8	9,2	12,3	8,9	11,4	20,1	10,8	11,2	13,3	11,1
Con 7 a 11 años de estudio	45,2	46,1	45,1	50,5	64,9	49,0	44,8	49,7	44,4	47,9	58,9	47,5
Con 12 y más años de estudio	26,3	8,7	29,6	36,2	14,1	38,4	36,3	11,6	38,1	35,9	17,9	36,6
Acceso a la salud												
Condición de tenencia de seguro de salud	**100,0**	**100,0**	**100,0**	**100,0**	**100,0**	**100,0**	**100,0**	**100,0**	**100,0**	**100,0**	**100,0**	**100,0**
Con seguro de salud (%)	**71,5**	**78,0**	**70,0**	**70,2**	**68,1**	**70,5**	**62,5**	**61,3**	**62,6**	**63,9**	**54,9**	**64,3**
Únicamente SIS	48,2	70,9	42,9	26,3	46,0	23,8	26,7	52,4	24,5	22,0	40,8	21,0
Únicamente EsSalud	20,5	7,0	23,6	34,0	21,2	35,6	32,6	8,4	34,7	40,0	12,6	41,4
Con SIS y EsSalud	0,0	0,0	0,0	0,0	0,0	0,0	0,0	0,0	0,0	0,0	0,8	0,0
Con otros seguros de salud 7/	2,9	0,2	3,5	10,0	1,0	11,1	3,2	0,5	3,4	1,9	0,7	1,9
Sin seguro de salud (%)	**28,5**	**22,0**	**30,0**	**29,8**	**31,9**	**29,5**	**37,5**	**38,7**	**37,4**	**36,1**	**45,1**	**35,7**

Continúa...

Nacional: Perfil de la pobreza, 2015

A. Características de la población

Variables e Indicadores	Total			Grupo 1 (Amazonas, Cajamarca, Huancavelica)			Grupo 2 (Apurímac, Ayacucho, Huánuco, Loreto, Pasco, Puno)			Grupo 3 (Áncash, La Libertad, Piura, San Martín)		
	Total	Pobre	No pobre	Total	Pobre	No pobre	Total	Pobre	No pobre	Total	Pobre	No pobre
Lugar de consulta												
Sector Público	22,3	21,6	22,5	28,0	28,1	27,9	23,8	22,9	24,4	18,7	15,7	19,9
Sector Privado	7,3	1,7	9,0	3,2	0,6	5,6	2,7	0,9	3,7	6,0	1,8	7,6
Otros 8/	17,1	11,7	18,7	18,2	12,0	23,8	14,5	7,9	18,4	15,3	10,9	17,1
No buscó atención	37,5	42,1	36,2	44,2	50,1	38,9	45,2	48,2	43,4	39,5	40,9	38,9
Participación en la actividad económica 9/												
Condición de actividad (%)	**100,0**	**100,0**	**100,0**	**100,0**	**100,0**	**100,0**	**100,0**	**100,0**	**100,0**	**100,0**	**100,0**	**100,0**
PEA	71,6	72,3	71,5	77,0	77,3	76,8	77,4	76,7	77,8	70,5	68,3	71,2
No PEA	28,4	27,7	28,5	23,0	22,7	23,2	22,6	23,3	22,2	29,5	31,7	28,8
Categoría de ocupación (%)	**100,0**	**100,0**	**100,0**	**100,0**	**100,0**	**100,0**	**100,0**	**100,0**	**100,0**	**100,0**	**100,0**	**100,0**
Patrono / empleador	4,2	1,4	4,8	2,8	1,3	4,1	3,9	2,2	4,8	3,9	1,1	4,7
Asalariados 10/	47,2	30,7	51,0	25,6	15,9	34,1	32,9	22,5	37,9	44,0	32,4	47,4
Trabajador independiente	35,1	43,5	33,1	45,2	49,1	41,7	43,3	46,3	41,9	38,6	43,8	37,0
Trabajador familiar no remunerado 11/	11,1	22,6	8,4	25,6	32,9	19,2	18,6	28,0	14,0	11,2	21,1	8,3
Trabajador del hogar	2,5	1,7	2,6	0,8	0,7	0,9	1,3	1,0	1,4	2,3	1,6	2,6
Sector económico (%)	**100,0**	**100,0**	**100,0**	**100,0**	**100,0**	**100,0**	**100,0**	**100,0**	**100,0**	**100,0**	**100,0**	**100,0**
Primario (%) 12/	26,9	56,9	19,8	58,9	77,0	43,5	46,8	68,7	36,2	34,2	59,3	26,8
Secundario (%) 13/	16,4	13,2	17,1	10,4	9,3	11,4	10,8	9,7	11,4	14,0	12,1	14,6
Terciario (%) 14/	56,8	29,9	63,1	30,6	13,7	45,1	42,4	21,7	52,4	51,8	28,5	58,7
Estructura del mercado de Trabajo	**100,0**	**100,0**	**100,0**	**100,0**	**100,0**	**100,0**	**100,0**	**100,0**	**100,0**	**100,0**	**100,0**	**100,0**
Sector Público	9,2	3,1	10,6	8,3	2,4	13,4	9,4	3,4	12,4	8,1	2,5	9,8
Micro Empresa de 2 a 9 trabajadores	21,6	20,5	21,8	14,8	12,4	16,9	19,1	18,2	19,6	23,1	21,2	23,6
Pequeña Empresa de 10 a 49 trabajadores	8,5	5,2	9,2	3,3	2,1	4,4	5,2	3,3	6,2	7,9	6,4	8,3
Mediana y Grande de 50 a más trabajadores	12,1	3,7	14,1	2,9	0,7	4,8	3,8	0,8	5,3	8,5	3,3	10,1
Independientes	35,3	43,4	33,4	44,7	49,0	41,0	42,9	45,8	41,4	38,8	44,0	37,3
Trabajador familiar no remunerado 10/	11,1	22,4	8,4	25,1	32,8	18,5	18,2	27,5	13,7	11,3	21,0	8,3
Trabajador del hogar	2,3	1,8	2,4	0,9	0,7	1,0	1,3	1,0	1,4	2,3	1,7	2,5

Continúa...

Nacional: Perfil de la pobreza, 2015

A. Características de la población

Variables e Indicadores	Grupo 4 (Cusco, Junín, Lambayeque, Región Lima)			Grupo 5 (Callao, Provincia de Lima, Tacna, Tumbes, Ucayali)			Grupo 6 (Arequipa, Madre de Dios, Moquegua)			Grupo 7 (Ica)		
	Total	Pobre	No pobre	Total	Pobre	No pobre	Total	Pobre	No pobre	Total	Pobre	No pobre
Lugar de consulta												
Sector Público	22,1	22,4	22,1	22,2	21,0	22,3	24,3	22,8	24,4	20,1	29,5	19,7
Sector Privado	6,4	2,1	7,4	11,6	3,5	12,6	8,1	1,1	8,7	10,9	5,8	11,2
Otros 8/	20,9	13,8	22,5	18,2	17,9	18,2	14,2	8,2	14,7	13,6	9,0	13,8
No buscó atención	36,7	38,1	36,4	29,2	28,4	29,3	42,2	46,4	41,9	55,8	53,8	55,9
Participación en la actividad económica 9/												
Condición de actividad (%)	**100,0**	**100,0**	**100,0**	**100,0**	**100,0**	**100,0**	**100,0**	**100,0**	**100,0**	**100,0**	**100,0**	**100,0**
PEA	73,6	73,7	73,6	68,4	65,7	68,6	71,0	71,7	70,9	67,7	58,0	68,1
No PEA	26,4	26,3	26,4	31,6	34,3	31,4	29,0	28,3	29,1	32,3	42,0	31,9
Categoría de ocupación (%)	**100,0**	**100,0**	**100,0**	**100,0**	**100,0**	**100,0**	**100,0**	**100,0**	**100,0**	**100,0**	**100,0**	**100,0**
Patrono / empleador	3,9	1,1	4,5	4,7	0,9	5,0	5,3	1,3	5,6	4,4	1,6	4,5
Asalariados 10/	42,1	32,7	43,9	61,0	57,5	61,4	51,8	40,9	52,6	58,5	38,9	59,1
Trabajador independiente	38,0	41,3	37,4	26,4	33,6	25,7	34,7	41,6	34,2	30,2	45,9	29,6
Trabajador familiar no remunerado 11/	14,3	23,2	12,6	3,8	3,7	3,9	6,6	13,4	6,1	5,5	10,6	5,3
Trabajador del hogar	1,7	1,7	1,7	4,0	4,3	4,0	1,5	2,8	1,5	1,5	3,1	1,4
Sector económico (%)	**100,0**	**100,0**	**100,0**	**100,0**	**100,0**	**100,0**	**100,0**	**100,0**	**100,0**	**100,0**	**100,0**	**100,0**
Primario (%) 12/	35,6	60,9	30,8	3,5	6,4	3,2	21,4	54,0	19,0	20,9	29,5	20,6
Secundario (%) 13/	13,3	10,5	13,9	22,8	28,0	22,3	17,7	13,3	18,0	15,7	6,9	16,0
Terciario (%) 14/	51,0	28,6	55,4	73,7	65,6	74,5	61,0	32,7	63,0	63,4	63,6	63,4
Estructura del mercado de Trabajo	**100,0**	**100,0**	**100,0**	**100,0**	**100,0**	**100,0**	**100,0**	**100,0**	**100,0**	**100,0**	**100,0**	**100,0**
Sector Público	9,3	2,6	10,6	9,5	4,4	10,0	9,5	3,5	9,9	10,3	1,5	10,6
Micro Empresa de 2 a 9 trabajadores	23,1	24,0	22,9	22,3	30,0	21,5	25,1	25,0	25,1	21,7	16,8	21,9
Pequeña Empresa de 10 a 49 trabajadores	6,4	4,3	6,8	12,5	11,1	12,7	8,6	9,9	8,5	7,0	7,9	7,0
Mediana y Grande de 50 a más trabajadores	7,3	3,5	8,0	21,3	12,9	22,1	13,0	4,0	13,7	24,0	14,1	24,4
Independientes	38,0	40,9	37,4	26,8	33,5	26,1	35,5	41,3	35,1	30,1	46,1	29,5
Trabajador familiar no remunerado 10/	14,3	22,9	12,6	4,0	3,8	4,0	6,8	13,5	6,3	5,5	10,5	5,4
Trabajador del hogar	1,6	1,8	1,6	3,6	4,3	3,5	1,5	2,8	1,4	1,4	3,1	1,4

Continúa...

Nacional: Perfil de la pobreza, 2015

A. Características de la población

Variables e Indicadores	Total			Grupo 1 (Amazonas, Cajamarca, Huancavelica)			Grupo 2 (Apurímac, Ayacucho, Huánuco, Loreto, Pasco, Puno)			Grupo 3 (Áncash, La Libertad, Piura, San Martín)		
	Total	Pobre	No pobre	Total	Pobre	No pobre	Total	Pobre	No pobre	Total	Pobre	No pobre
Tamaño de empresa (%)	**100,0**	**100,0**	**100,0**	**100,0**	**100,0**	**100,0**	**100,0**	**100,0**	**100,0**	**100,0**	**100,0**	**100,0**
De 1 a 5 trabajadores	64,1	79,7	60,4	76,3	82,5	70,9	75,6	84,7	71,2	68,5	79,6	65,2
De 6 a 10 trabajadores	7,0	9,1	6,5	9,8	13,1	7,0	6,9	8,5	6,2	7,7	8,8	7,3
De 11 a 50 trabajadores	7,7	4,5	8,5	2,6	1,2	3,8	4,4	2,8	5,2	6,6	5,2	7,0
De 51 y más trabajadores	20,1	6,5	23,3	11,0	3,2	17,7	12,7	4,0	16,9	16,2	5,8	19,3
No especificado	1,1	0,3	1,3	0,3	0,0	0,6	0,4	0,1	0,6	1,0	0,6	1,1
Condición de acceso a sistema de pensiones 15/	**100,0**	**100,0**	**100,0**	**100,0**	**100,0**	**100,0**	**100,0**	**100,0**	**100,0**	**100,0**	**100,0**	**100,0**
Con acceso a sistema de pensiones (%)	**33,6**	**11,2**	**38,8**	**13,6**	**3,4**	**22,2**	**18,6**	**6,5**	**24,5**	**28,7**	**11,4**	**33,8**
Sistema Privado de Pensiones (AFP)	**22,4**	**7,7**	**25,8**	9,7	2,6	15,6	12,2	4,3	15,9	19,2	7,5	22,7
Sistema Nacional de Pensiones Ley 19990	**9,6**	**3,4**	**11,1**	3,5	0,7	5,7	5,3	1,9	6,9	8,1	3,6	9,4
Sistema Nacional de Pensiones Ley 20530	**0,6**	**0,1**	**0,7**	0,2	0,0	0,4	0,6	0,2	0,9	0,6	0,1	0,8
Cuenta con al menos dos pensiones	**0,0**	**0,0**	**0,0**	0,0	-	0,0	0,0	-	0,0	0,0	-	0,0
Otro	**1,0**	**0,1**	**1,2**	0,3	-	0,5	0,5	0,1	0,7	0,7	0,1	0,9
No tiene Sistema de Pensiones (%)	**66,4**	**88,8**	**61,2**	**86,4**	**96,6**	**77,8**	**81,4**	**93,5**	**75,5**	**71,3**	**88,6**	**66,2**

Continúa...

Nacional: Perfil de la pobreza, 2015

A. Características de la población

Conclusión.

Variables e Indicadores	Grupo 4 (Cusco, Junín, Lambayeque, Región Lima)			Grupo 5 (Callao, Provincia de Lima, Tacna, Tumbes, Ucayali)			Grupo 6 (Arequipa, Madre de Dios, Moquegua)			Grupo 7 (Ica)		
	Total	Pobre	No pobre	Total	Pobre	No pobre	Total	Pobre	No pobre	Total	Pobre	No pobre
Tamaño de empresa (%)	**100,0**	**100,0**	**100,0**	**100,0**	**100,0**	**100,0**	**100,0**	**100,0**	**100,0**	**100,0**	**100,0**	**100,0**
De 1 a 5 trabajadores	70,5	83,2	68,1	51,7	65,3	50,4	61,1	76,3	60,0	53,7	68,6	53,2
De 6 a 10 trabajadores	7,1	7,1	7,1	5,9	7,4	5,8	7,7	7,0	7,7	6,1	9,9	5,9
De 11 a 50 trabajadores	5,4	3,7	5,8	12,1	10,6	12,3	7,7	8,2	7,6	6,4	5,8	6,4
De 51 y más trabajadores	15,9	5,8	17,9	28,6	16,4	29,8	21,1	7,4	22,1	33,5	15,6	34,1
No especificado	1,0	0,3	1,2	1,6	0,2	1,7	2,4	1,1	2,5	0,3	-	0,3
Condición de acceso a sistema de pensiones 15/	**100,0**	**100,0**	**100,0**	**100,0**	**100,0**	**100,0**	**100,0**	**100,0**	**100,0**	**100,0**	**100,0**	**100,0**
Con acceso a sistema de pensiones (%)	**27,2**	**11,5**	**30,3**	**47,1**	**25,7**	**49,2**	**44,1**	**22,0**	**45,8**	**57,6**	**41,4**	**58,2**
Sistema Privado de Pensiones (AFP)	16,3	8,5	17,8	32,7	17,2	34,2	26,6	13,3	27,6	35,0	32,3	35,1
Sistema Nacional de Pensiones Ley 19990	9,5	2,9	10,7	12,2	8,4	12,6	15,7	7,1	16,4	21,1	9,0	21,5
Sistema Nacional de Pensiones Ley 20530	0,5	0,1	0,6	0,7	0,0	0,7	0,8	0,1	0,9	0,6	-	0,6
Cuenta con al menos dos pensiones	0,0	-	0,0	0,0	-	0,0	0,1	-	0,1	0,1	-	0,1
Otro	0,9	0,1	1,0	1,5	0,1	1,7	0,9	1,4	0,8	0,8	-	0,8
No tiene Sistema de Pensiones (%)	**72,8**	**88,5**	**69,7**	**52,9**	**74,3**	**50,8**	**55,9**	**78,0**	**54,2**	**42,4**	**58,6**	**41,8**

1/ Se refiere a la asistencia a educación inicial de la población de 3 a 5 años de edad.
2/ Se refiere a la asistencia a algún grado de educación primaria de la población de 6 a 11 años de edad.
3/ Se refiere a la asistencia a algún año de educación secundaria de la población de 12 a 16 años de edad.
4/ Población de 15 y más años de edad.
5/ Incluye a los que tienen inicial o no tienen nivel de educación alguno.
6/ Incluye Post grado.
7/ Comprende seguro privado de salud, seguro de las Fuerzas Armadas y Policiales,seguro universitario, seguro escolar privado, etc.
8/ Incluye Farmacia o botica, su domicilio, casa de huesero, curandero.
9/ Población de 14 y más años de edad.
10/ Comprende empleados y obreros.
11/ Incluye también los trabajadores no remunerados de otros hogares y a practicantes sin remuneración.
12/ Comprende agricultura, pesca y explotación de minas y cantera.
13/ Comprende manufactura y construcción.
14/ Comprende servicios.
15/ Comprende PEA ocupada o desocupada.

Fuente: Instituto Nacional de Estadística e Informática - Encuesta Nacional de Hogares.

Nacional: Perfil de la pobreza, 2015

B. Características de los hogares

Variables e Indicadores	Grupo 1 (Amazonas, Cajamarca, Huancavelica)			Grupo 2 (Apurímac, Ayacucho, Huánuco, Loreto, Pasco, Puno)			Grupo 3 (Áncash, La Libertad, Piura, San Martín)			Grupo 4 (Cusco, Junín, Lambayeque, Región Lima)		
	Total	Pobre	No pobre	Total	Pobre	No pobre	Total	Pobre	No pobre	Total	Pobre	No pobre
Jefatura de hogar	**100,0**	**100,0**	**100,0**	**100,0**	**100,0**	**100,0**	**100,0**	**100,0**	**100,0**	**100,0**	**100,0**	**100,0**
Total (%)												
Hombre	77,4	81,7	74,2	73,1	76,0	71,8	75,6	80,3	74,3	72,8	72,3	72,9
Mujer	22,6	18,3	25,8	26,9	24,0	28,2	24,4	19,7	25,7	27,2	27,7	27,1
Edad promedio del jefe(a) de hogar (en años)	**51,8**	**50,9**	**52,5**	**51,5**	**51,4**	**51,6**	**52,2**	**51,2**	**52,4**	**52,5**	**50,2**	**52,9**
Composición parental de los hogares												
Hogares con Jefa mujer (%)	**100,0**	**100,0**	**100,0**	**100,0**	**100,0**	**100,0**	**100,0**	**100,0**	**100,0**	**100,0**	**100,0**	**100,0**
Con hijos u otros parientes	52,9	69,3	44,4	47,6	49,6	46,9	59,5	62,7	58,8	53,8	55,1	53,6
Con cónyuge y con hijos	4,1	2,6	4,9	12,2	17,8	10,0	8,0	9,6	7,6	12,8	19,7	11,6
Con cónyuge y sin hijos	0,6	1,7	0,1	2,3	2,1	2,4	2,4	3,9	2,1	2,9	2,5	3,0
Sin cónyuge ni hijos	42,3	26,3	50,6	37,9	30,6	40,7	30,1	23,7	31,5	30,4	22,7	31,8
Hogares con Jefe hombre (%)	**100,0**	**100,0**	**100,0**	**100,0**	**100,0**	**100,0**	**100,0**	**100,0**	**100,0**	**100,0**	**100,0**	**100,0**
Con hijos u otros parientes	3,1	1,6	4,2	3,1	2,3	3,4	3,6	2,6	3,9	4,2	2,0	4,6
Con cónyuge y con hijos	71,8	78,4	66,4	71,4	75,9	69,3	72,1	83,4	68,7	71,8	83,1	69,8
Con cónyuge y sin hijos	17,1	16,0	18,1	16,3	17,7	15,7	14,8	10,2	16,2	13,7	10,8	14,1
Sin cónyuge ni hijos	8,0	4,0	11,3	9,2	4,0	11,7	9,5	3,8	11,2	10,4	4,1	11,4
Estructura demográfica de los hogares												
Total (%)	**100,0**	**100,0**	**100,0**	**100,0**	**100,0**	**100,0**	**100,0**	**100,0**	**100,0**	**100,0**	**100,0**	**100,0**
Con miembros menores de 18 años de edad												
Con al menos un(a) niño(a) menor de 12 años	26,3	29,3	24,1	25,2	26,3	24,8	27,3	31,4	26,2	27,1	35,0	25,7
Con al menos un(a) adolescente de 12 a 17 años	13,0	11,0	14,5	12,4	10,0	13,5	12,9	11,0	13,5	12,5	7,1	13,5
Con al menos un(a) niño(a) y al menos un(a) adolescente	23,4	33,0	16,4	24,3	36,2	18,9	21,7	36,9	17,5	20,3	35,9	17,7
Sin ningún miembro menor de 18 años de edad	**37,3**	**26,7**	**45,1**	**38,1**	**27,6**	**42,9**	**38,0**	**20,7**	**42,8**	**40,0**	**22,0**	**43,2**
Promedio de miembros del hogar (Nº de personas)	**3,6**	**4,1**	**3,2**	**3,8**	**4,4**	**3,5**	**3,8**	**4,7**	**3,6**	**3,7**	**4,8**	**3,6**

Continúa...

Nacional: Perfil de la pobreza, 2015

B. Características de los hogares

Variables e Indicadores	Grupo 5 (Callao, Provincia de Lima, Tacna, Tumbes, Ucayali)			Grupo 6 (Arequipa, Madre de Dios, Moquegua)			Grupo 7 (Ica)		
	Total	Pobre	No pobre	Total	Pobre	No pobre	Total	Pobre	No pobre
Jefatura de hogar									
Total (%)	**100,0**	**100,0**	**100,0**	**100,0**	**100,0**	**100,0**	**100,0**	**100,0**	**100,0**
Hombre	68,5	67,3	68,6	72,3	77,6	71,9	65,8	61,2	65,9
Mujer	31,5	32,7	31,4	27,7	22,4	28,1	34,2	38,8	34,1
Edad promedio del jefe(a) de hogar (en años)	**52,4**	**46,8**	**52,9**	**50,0**	**52,2**	**49,8**	**52,7**	**46,4**	**52,9**
Composición parental de los hogares									
Hogares con Jefa mujer (%)	**100,0**	**100,0**	**100,0**	**100,0**	**100,0**	**100,0**	**100,0**	**100,0**	**100,0**
Con hijos u otros parientes	59,2	66,6	58,5	53,7	41,2	54,5	53,4	84,1	52,1
Con cónyuge y con hijos	16,4	26,2	15,5	17,5	16,6	17,5	12,2	9,7	12,3
Con cónyuge y sin hijos	2,5	0,2	2,7	3,3	7,2	3,0	4,5	0,0	4,7
Sin cónyuge ni hijos	22,0	6,9	23,4	25,6	35,0	25,0	29,9	6,2	30,8
Hogares con Jefe hombre (%)	**100,0**	**100,0**	**100,0**	**100,0**	**100,0**	**100,0**	**100,0**	**100,0**	**100,0**
Con hijos u otros parientes	6,1	5,9	6,2	4,2	5,2	4,2	4,0	0,0	4,2
Con cónyuge y con hijos	70,3	83,2	69,2	68,9	77,0	68,3	67,6	93,2	66,7
Con cónyuge y sin hijos	10,8	7,0	11,1	12,3	11,9	12,3	14,1	0,0	14,6
Sin cónyuge ni hijos	12,8	3,9	13,6	14,5	6,0	15,2	14,2	6,8	14,5
Estructura demográfica de los hogares									
Total (%)	**100,0**	**100,0**	**100,0**	**100,0**	**100,0**	**100,0**	**100,0**	**100,0**	**100,0**
Con miembros menores de 18 años de edad									
Con al menos un(a) niño(a) menor de 12 años	28,1	39,3	27,0	27,4	31,2	27,2	25,4	40,3	24,9
Con al menos un(a) adolescente de 12 a 17 años	12,3	10,3	12,4	12,4	5,0	13,0	10,5	3,3	10,8
Con al menos un(a) niño(a) y al menos un(a) adolescente	15,6	36,7	13,7	17,3	31,1	16,3	18,5	44,4	17,6
Sin ningún miembro menor de 18 años de edad	**44,1**	**13,7**	**46,8**	**42,8**	**32,6**	**43,5**	**45,5**	**12,0**	**46,7**
Promedio de miembros del hogar (Nº de personas)	**3,7**	**5,1**	**3,6**	**3,5**	**4,1**	**3,5**	**3,5**	**4,9**	**3,4**

Continúa...

Nacional: Perfil de la pobreza, 2015

B. Características de los hogares

Variables e Indicadores	Grupo 1 (Amazonas, Cajamarca, Huancavelica)			Grupo 2 (Apurímac, Ayacucho, Huánuco, Loreto, Pasco, Puno)			Grupo 3 (Áncash, La Libertad, Piura, San Martín)			Grupo 4 (Cusco, Junín, Lambayeque, Región Lima)		
	Total	Pobre	No pobre	Total	Pobre	No pobre	Total	Pobre	No pobre	Total	Pobre	No pobre
Tipos de hogar												
Total (%)	**100,0**	**100,0**	**100,0**	**100,0**	**100,0**	**100,0**	**100,0**	**100,0**	**100,0**	**100,0**	**100,0**	**100,0**
Unipersonal 1/	12,9	6,1	17,9	14,0	7,9	16,8	10,3	4,4	11,9	12,9	7,4	13,9
Nuclear 2/	68,5	73,4	64,9	64,9	68,1	63,4	62,5	64,4	61,9	63,3	62,8	63,4
Extendido 3/	14,8	17,6	12,8	16,5	20,0	14,9	21,2	25,7	19,9	19,5	26,4	18,3
Compuesto 4/	0,9	0,9	0,9	1,8	1,5	1,8	1,8	2,2	1,7	1,5	1,6	1,4
Sin núcleo 5/	2,9	2,0	3,5	2,9	2,5	3,1	4,3	3,3	4,5	2,9	1,9	3,1
Acceso del hogar a servicios básicos												
Hogares con agua por red pública (%)	73,8	61,2	83,1	70,4	61,6	74,5	85,7	76,0	88,5	88,3	81,1	89,5
Hogares con red pública de alcantarillado (%) 6/	42,7	22,7	57,4	43,5	26,5	51,1	62,7	37,1	69,9	64,8	41,3	68,8
Hogares con energía eléctrica por red pública (%)	84,5	75,8	90,9	86,7	80,0	89,7	93,7	86,6	95,7	93,1	83,7	94,7
Acceso a las TICs 7/												
Hogares con computadora (%)	14,4	2,4	23,1	17,6	2,3	24,5	25,9	4,6	31,8	27,3	5,4	31,1
Hogares con teléfono por línea (%)	80,4	74,8	84,5	79,2	69,0	83,7	85,5	74,0	88,7	86,4	73,6	88,6
Hogares con internet (%)	5,5	0,0	9,6	6,8	0,2	9,7	16,1	2,1	20,0	16,3	2,2	18,8
Combustible que utilizan los hogares para cocinar los alimentos 8/												
Solo gas 9/	16,1	4,1	24,9	23,0	7,3	30,2	32,6	12,8	38,1	40,8	17,9	44,8
Gas y otro combustible 10/	42,5	37,5	46,2	43,0	43,9	42,6	39,8	36,1	40,8	41,7	45,2	41,0
Solo leña 11/	27,7	38,6	19,6	19,5	29,0	15,2	18,1	40,9	11,7	9,8	21,7	7,8
Otro 12/	11,7	18,8	6,5	13,2	19,5	10,3	6,6	9,0	5,9	5,8	14,1	4,4
Condición de tenencia de la vivienda												
Total (%)	**100,0**	**100,0**	**100,0**	**100,0**	**100,0**	**100,0**	**100,0**	**100,0**	**100,0**	**100,0**	**100,0**	**100,0**
Alquilada	6,5	3,1	9,0	5,3	3,1	6,3	5,7	2,6	6,6	8,6	6,0	9,0
Propia 13/	81,4	86,4	77,8	80,2	83,2	78,9	80,5	83,7	79,6	74,3	77,6	73,7
Otra forma 14/	12,1	10,5	13,2	14,5	13,7	14,8	13,8	13,7	13,8	17,2	16,4	17,3

Continúa...

Nacional: Perfil de la pobreza, 2015

B. Características de los hogares

Variables e Indicadores	Grupo 5 (Callao, Provincia de Lima, Tacna, Tumbes, Ucayali)			Grupo 6 (Arequipa, Madre de Dios, Moquegua)			Grupo 7 (Ica)		
	Total	Pobre	No pobre	Total	Pobre	No pobre	Total	Pobre	No pobre
Tipos de hogar									
Total (%)	**100,0**	**100,0**	**100,0**	**100,0**	**100,0**	**100,0**	**100,0**	**100,0**	**100,0**
Unipersonal 1/	10,0	2,7	10,6	14,0	11,9	14,2	15,3	4,7	15,6
Nuclear 2/	60,0	61,4	59,9	62,4	70,5	61,8	59,3	59,8	59,3
Extendido 3/	21,9	29,1	21,2	17,6	16,5	17,7	19,0	31,0	18,6
Compuesto 4/	2,4	4,6	2,2	2,4	0,5	2,5	2,1	2,6	2,1
Sin núcleo 5/	5,7	2,2	6,0	3,6	0,6	3,8	4,3	1,8	4,4
Acceso del hogar a servicios básicos									
Hogares con agua por red pública (%)	92,6	85,6	93,2	92,6	87,7	93,0	91,5	82,0	91,8
Hogares con red pública de alcantarillado (%) 6/	87,9	72,1	89,3	73,5	48,7	75,4	83,2	69,2	83,7
Hogares con energía eléctrica por red pública (%)	98,9	97,1	99,1	96,4	86,4	97,2	98,1	92,5	98,3
Acceso a las TICs 7/									
Hogares con computadora (%)	47,8	13,3	50,9	40,5	4,3	43,2	38,1	6,4	39,3
Hogares con teléfono por línea (%)	92,6	88,9	92,9	92,0	70,5	93,6	91,7	82,1	92,1
Hogares con internet (%)	40,1	9,0	42,9	28,4	2,5	30,4	26,7	2,0	27,6
Combustible que utilizan los hogares para cocinar los alimentos 8/									
Solo gas 9/	66,1	60,3	66,6	63,8	26,8	66,6	74,5	62,1	74,9
Gas y otro combustible 10/	24,5	27,6	24,3	26,7	43,9	25,4	18,8	23,1	18,7
Solo leña 11/	0,6	2,4	0,4	2,0	6,8	1,7	1,6	5,7	1,4
Otro 12/	5,7	7,3	5,5	4,5	19,3	3,3	1,3	2,2	1,3
Condición de tenencia de la vivienda									
Total (%)	**100,0**	**100,0**	**100,0**	**100,0**	**100,0**	**100,0**	**100,0**	**100,0**	**100,0**
Alquilada	14,2	9,5	14,7	8,5	9,2	8,5	5,8	11,7	5,6
Propia 13/	68,0	69,0	68,0	74,2	78,1	73,9	78,1	71,1	78,4
Otra forma 14/	17,7	21,5	17,4	17,3	12,8	17,6	16,1	17,3	16,1

Continúa...

Nacional: Perfil de la pobreza, 2015

B. Características de los hogares

Variables e Indicadores	Grupo 1 (Amazonas, Cajamarca, Huancavelica)			Grupo 2 (Apurímac, Ayacucho, Huánuco, Loreto, Pasco, Puno)			Grupo 3 (Áncash, La Libertad, Piura, San Martín)			Grupo 4 (Cusco, Junín, Lambayeque, Región Lima)		
	Total	Pobre	No pobre	Total	Pobre	No pobre	Total	Pobre	No pobre	Total	Pobre	No pobre
Infraestructura física de la vivienda												
Viviendas con piso de material noble (%) 15/	3,8	0,4	6,4	4,3	0,1	6,2	10,7	1,2	13,4	11,2	0,6	13,0
Viviendas con piso de madera (entablados) y otros (%)	5,1	3,2	6,5	17,0	17,3	16,9	1,0	0,5	1,2	12,0	9,8	12,3
Viviendas con piso de cemento (%)	28,3	12,4	40,0	29,0	13,2	36,3	46,5	22,8	53,1	41,8	25,1	44,6
Viviendas con piso de tierra (%)	62,7	84,0	47,1	49,6	69,5	40,5	41,8	75,5	32,4	35,1	64,4	30,0
Viviendas con paredes de material noble (%) 16/	15,5	5,1	23,2	24,2	7,5	31,8	43,2	18,9	49,9	36,6	17,3	39,9
Viviendas con paredes de adobe/tapia (%)	75,1	81,7	70,3	56,9	72,3	49,8	41,5	60,9	36,1	54,7	68,3	52,3
Viviendas con paredes de madera (%)	2,9	3,7	2,4	13,2	14,1	12,8	4,0	5,4	3,6	5,9	8,5	5,4
Viviendas con paredes de material precario (%) 17/	6,4	9,5	4,1	5,7	6,1	5,6	11,4	14,8	10,4	2,8	5,9	2,3
Viviendas con techo de concreto (%)	10,0	1,8	15,9	13,5	2,9	18,3	24,0	5,9	29,0	27,1	8,8	30,3
Viviendas con techo de teja, calamina (%)	85,0	91,8	79,9	75,9	80,7	73,6	64,9	82,1	60,2	58,8	69,8	56,9
Viviendas con techo de material precario (%) 18/	5,1	6,3	4,1	10,6	16,3	8,0	11,1	12,0	10,8	14,1	21,4	12,9
Ingresos y gastos												
Número de perceptores de ingresos (%)	**100,0**	**100,0**	**100,0**	**100,0**	**100,0**	**100,0**	**100,0**	**100,0**	**100,0**	**100,0**	**100,0**	**100,0**
Con 1 perceptor	30,7	25,8	34,4	30,1	26,6	31,8	26,5	24,1	27,2	31,0	29,5	31,2
Con 2 perceptores	45,8	50,4	42,5	42,7	49,2	39,8	42,7	45,4	41,9	37,0	41,4	36,2
Con 3 y más perceptores	23,3	23,6	23,0	26,9	24,1	28,2	30,6	30,1	30,7	31,9	28,6	32,4
Sin perceptor de ingreso	0,1	0,3	0,1	0,2	0,2	0,3	0,3	0,4	0,2	0,1	0,4	0,1
Ingreso per cápita mensual (nuevos soles)	430,5	198,0	646,9	488,6	215,1	645,2	613,2	244,9	748,6	639,9	268,3	726,0
Gasto per cápita mensual (nuevos soles)	332,6	165,7	487,8	382,2	185,9	494,6	487,7	202,1	592,8	522,4	212,5	594,2

Continúa...

Nacional: Perfil de la pobreza, 2015

B. Características de los hogares

Conclusión.

Variables e Indicadores	Grupo 5 (Callao, Provincia de Lima, Tacna, Tumbes, Ucayali)			Grupo 6 (Arequipa, Madre de Dios, Moquegua)			Grupo 7 (Ica)		
	Total	Pobre	No pobre	Total	Pobre	No pobre	Total	Pobre	No pobre
Infraestructura física de la vivienda									
Viviendas con piso de material noble (%) 15/	38,4	9,9	40,9	20,0	2,3	21,3	18,8	0,0	19,5
Viviendas con piso de madera (entablados) y otros (%)	2,2	3,2	2,1	2,1	0,6	2,2	0,4	0,0	0,4
Viviendas con piso de cemento (%)	51,8	63,0	50,8	66,4	52,2	67,4	70,6	73,7	70,5
Viviendas con piso de tierra (%)	7,6	23,8	6,1	11,5	44,8	9,0	10,3	26,3	9,7
Viviendas con paredes de material noble (%) 16/	79,8	59,4	81,6	78,7	42,9	81,4	75,4	59,6	76,0
Viviendas con paredes de adobe/tapia (%)	4,7	6,7	4,5	8,7	34,1	6,8	14,9	19,6	14,7
Viviendas con paredes de madera (%)	11,6	24,9	10,4	7,3	6,4	7,4	5,6	13,0	5,3
Viviendas con paredes de material precario (%) 17/	3,9	9,0	3,4	5,2	16,6	4,3	4,1	7,8	4,0
Viviendas con techo de concreto (%)	64,9	36,5	67,5	61,1	21,3	64,1	59,6	37,3	60,5
Viviendas con techo de teja, calamina (%)	27,1	52,4	24,9	35,2	65,8	32,9	5,3	11,8	5,0
Viviendas con techo de material precario (%) 18/	8,0	11,0	7,7	3,7	12,9	3,0	35,1	50,9	34,5
Ingresos y gastos									
Número de perceptores de ingresos (%)	**100,0**	**100,0**	**100,0**	**100,0**	**100,0**	**100,0**	**100,0**	**100,0**	**100,0**
Con 1 perceptor	29,7	30,2	29,6	35,6	50,6	34,5	31,8	38,5	31,5
Con 2 perceptores	38,9	37,3	39,0	39,5	32,1	40,1	43,0	42,2	43,0
Con 3 y más perceptores	31,1	32,3	31,0	24,4	16,4	25,0	24,9	19,3	25,1
Sin perceptor de ingreso	0,3	0,2	0,4	0,5	0,9	0,5	0,3	0,0	0,3
Ingreso per cápita mensual (nuevos soles)	1141,0	453,4	1227,3	932,7	355,8	983,5	770,3	308,7	794,4
Gasto per cápita mensual (nuevos soles)	827,8	316,9	892,0	655,2	218,2	693,7	624,0	271,3	642,4

1/ Hogar unipersonal es aquel que está constituido por una sola persona.
2/ Hogares nucleares son aquellos conformados por el jefe(a) de hogar y su cónyuge con hijos o sin hijos o sólo jefe(a) con hijos(as).
3/ Hogares extendidos son aquellos hogares nucleares más otros parientes.
4/ Hogares compuestos son aquellos hogares nucleares o extendidos más otros no parientes (excluidos los trabajadores domésticos).
5/ Hogares sin núcleo, son aquellos conformados por jefe(a) sin cónyuge ni hijos, pero pueden haber otras relaciones de parentesco.
6/ Comprende red pública dentro de la vivienda y red pública fuera de la vivienda pero dentro del edificio. En el área rural además incluye pozo séptico.
7/ Se refiere al acceso a las tecnologías de información y comunicaciones.
8/ Incluye gas natural a partir del año 2007.
9/ Incluye GLP y gas natural.
10/ Además del gas (GLP y Natural) usan leña, carbón, electricidad y Kerosene.
11/ Incluye también ramas secas, tusa de maíz, etc.
12/ Son hogares que utilizán Carbon o kerosene o más de un combustible contaminante para cocinar los alimentos.
13/ Comprende a la vivienda propia totalmente pagada, propia por invasión, propia comprándola a plazos.
14/ Comprende a la vivienda cedida por el centro de trabajo, cedida por otro hogar o institución u otra forma de tenencia.
15/ Comprende a las viviendas con piso predominante de parquet o madera pulida, láminas asfálticas, vinilicos o similares, losetas, terrazos o similares.
16/ Comprende a las viviendas con material predominante en las paredes de ladrillo o bloque de cemento, piedra o sillar con cal o cemento.
17/ Viviendas con paredes que predominan material precario: quincha, piedra con barro, estera, otro material.
18/ Viviendas con techo de material precario: madera, caña o estera con torta de barro, estera, paja, hojas de palmera, otro material.

Fuente: Instituto Nacional de Estadística e Informática - Encuesta Nacional de Hogares.