







PRINCIPALES ATRACTIVOS TURÍSTICOS, SEGÚN DEPARTAMENTO, 2013

Ubicación	Principales Atractivos Turísticos	Imagen	Descripción
Amazonas			
Provincia Luya	Fortaleza de Kuélap	 <p>Fuente: Diario La Opinión.</p>	<p>Esta impresionante fortaleza de piedra fue construida por la cultura Chachapoyas alrededor del año 800 d.C. Está ubicada a una altura de 3000 msnm. y abarca unas 6 hectáreas. Es una gigantesca muralla que protege a la ciudad, compuesta por puestos de vigilancia, un torreón y solo tres ingresos que aseguraban la defensa.</p>
Provincia Bagua	Pongo de Rentema		
Provincia Bongará	Cataratas La Chinata		
Provincia Chachapoyas	Restos Arqueológicos de Yalape		
Provincia Chachapoyas	Museo de Sitio de Leymebamba		
Provincia Chachapoyas	Laguna de los Cóndores		
Provincia Luya	Sarcófagos de Karajía		
Provincia Luya	Mausoleo de Revash		
Áncash			
Provincia Huaraz	Parque Nacional Huascarán	 <p>Fuente: Oficina Departamental de Estadística e Informática de Áncash.</p>	<p>Dentro de sus 340 000 hectáreas, que comprenden casi toda la Cordillera Blanca, se puede apreciar una gran variedad de especies vegetales altoandinas, como la Puya Raimondi en las zonas de Quesque y Pumapampa.</p>
Provincia Carhuaz	Baños Termales de Chancos		
Provincia Huari	Complejo Arqueológico de Chavín de Huantar		
Provincia Huaraz	Laguna de Churup		
Provincias Huaraz, Huaylas, Yungay, Carhuaz, Recuay	Callejón de Huaylas		
Provincia Recuay	Nevado Pastoruri		
Provincia Yungay	Laguna de Llanganuco		
Provincia Yungay	Cueva de Guitarrero		
Apurímac			
Provincia Abancay	Baños Termales de Cconoc	 <p>Fuente: Gobierno Regional de Apurímac.</p>	<p>Ubicado a orillas del río Apurímac, conocido por sus poderes curativos, se encuentra a 88 Km. al este de la ciudad de Abancay (2 horas en bus) hasta la localidad de Curahuasi, desde donde se recorren 7 Km. (45 minutos en bus) hasta llegar a los baños termales.</p>
Provincia Abancay	Complejo Arqueológico de Saywite		
Provincia Abancay	Cañón del Apurímac		
Provincia Abancay	Santuario Nacional de Ampay		
Provincia Andahuaylas	Complejo Arqueológico de Sondor		
Provincia Aymaraes	Templo Colonial de Pampamarca		
Provincia Cotabambas	Cárcel de Piedra		
Provincia Chincheros	Santuario de Cocharcas		




Continúa...

PRINCIPALES ATRACTIVOS TURÍSTICOS, SEGÚN DEPARTAMENTO, 2013




Ubicación	Principales Atractivos Turísticos	Imagen	Descripción
Arequipa			
Provincia Arequipa	Catedral de la Ciudad de Arequipa	 <p>Fuente: Oficina Departamental de Estadística e Informática de Arequipa</p>	<p>Está considerada como uno de los primeros monumentos religiosos del siglo XVII en la ciudad. Se construyó en sillar (piedra de origen volcánico), con bóvedas de ladrillo; fue destruida por un incendio en 1844 y reconstruida en 1868 por el arquitecto arequipeño Lucas Poblete.</p>
Provincia Arequipa	Iglesia y Convento Santo Domingo		
Provincia Arequipa	Museo Arqueológico de la Universidad de San Agustín		
Provincia Arequipa	Volcán Misti		
Provincia Arequipa	Baños Termales de Yura		
Provincia Arequipa	Monasterio de Santa Catalina		
Provincia Caylloma	Cañón del Colca		
Provincia Unión	Cañón de Cotahuasi		
Ayacucho			
Provincia Huamanga	Complejo Arqueológico de Wari	 <p>Fuente: Oficina Departamental de Estadística e Informática de Ayacucho.</p>	<p>A 22 Km. al norte de la ciudad de Ayacucho (30 minutos en auto). Ubicado a 2 750 msnm., es uno de los centros urbanos más grandes del antiguo Perú, perteneciente a la cultura Wari, que floreció entre los siglos VI y XI d.C.</p>
Provincia Huamanga	Santuario Histórico de la Pampa de Ayacucho (Quinua)		
Provincia Huamanga	Templo de San Cristóbal		
Provincia Huamanga	Templo de Santo Domingo		
Provincia Huanta	Mirador de Huayramolino		
Provincia Lucanas	Reserva Nacional de Pampa Galeras		
Provincia Paríacochas	Laguna de Paríacochas		
Provincia Vilcashuamán	Complejo Arqueológico de Vilcashuamán		
Cajamarca			
Provincia Cajamarca	Los Baños del Inca	 <p>Fuente: TV Perú.</p>	<p>Aguas termales de temperaturas superiores a los 72°C (158°F), con minerales que poseen propiedades terapéuticas para el tratamiento de afecciones a los huesos y al sistema nervioso.</p>
Provincia Cajamarca	Ventanillas de Otuzco		
Provincia Cajamarca	Complejo Arqueológico de Cumbemayo		
Provincia Cajamarca	Cuarto del Rescate		
Provincia Cajamarca	Mirado del Cerro Santa Apolonia		
Provincia Cajamarca	Complejo Monumental Belén		
Provincia Cajamarca	Bosque de Piedras los Frailones		
Provincia San Pablo	Centro Ceremonial Kuntur Wasi		

Continúa...

PRINCIPALES ATRACTIVOS TURÍSTICOS, SEGÚN DEPARTAMENTO, 2013




Ubicación	Principales Atractivos Turísticos	Imagen	Descripción
Callao			
Provincia Constitucional del Callao	Fortaleza del Real Felipe	 <p>Fortaleza del Real Felipe</p> <p>Fuente: Municipalidad del Callao.</p>	<p>La Fortaleza del Real Felipe es una edificación militar. Fue construida durante el Siglo XVIII durante los gobiernos de los virreyes José Antonio Manso de Velasco y Manuel de Amat y Juniet para defender el puerto contra los ataques de los piratas y corsarios.</p>
Provincia Constitucional del Callao	Plaza de Armas Miguel Grau		
Provincia Constitucional del Callao	Museo Naval		
Provincia Constitucional del Callao	Huaca Lechuza		
Provincia Constitucional del Callao	Oquendo - Huaca Capilla Márquez		
Provincia Constitucional del Callao	Humedales de Ventanilla		
Provincia Constitucional del Callao	La Punta		
Provincia Constitucional del Callao	Islas Palomino		
Cusco			
Provincia Urubamba	Santuario Histórico de Machu Picchu	 <p>Santuario Histórico de Machu Picchu</p> <p>Fuente: Ministerio de Comercio Exterior y Turismo.</p>	<p>A 110 Km. al noroeste de la ciudad del Cusco, hasta llegar a la localidad de Machu Picchu (Aguas Calientes), desde donde se recorren 8 Km. más hasta la ciudadela (20 minutos en bus). Machu Picchu es una impresionante ciudadela inca enclavada en una montaña. Su nombre traducido al español significa "Montaña Vieja".</p>
Provincia Calca	Complejo Arqueológico de Pisac		
Provincia Cusco	Catedral de la Ciudad del Cusco		
Provincia Cusco	Complejo Arqueológico de Sacsayhuamán		
Provincia Cusco	Museo de Santa Catalina		
Provincia La Convención	Conjunto Arqueológico de Choquequirao		
Provincia Quispicanchi	Laguna Huacarpay		
Provincia Urubamba	Conjunto Arqueológico de Ollantaytambo		
Huancavelica			
Provincia Huancavelica	Complejo Arqueológico de Uchkus Inkañan	 <p>Complejo Arqueológico de Uchkus Inkañan</p> <p>Fuente: Dirección Regional de Comercio Exterior, Turismo y Artesanía - Huancavelica.</p>	<p>Fue un importante centro administrativo, religioso y de observación astronómica. En una de las plataformas se distinguen espejos de agua que permitían seguir los movimientos del sol y la luna.</p>
Provincia Acobamba	Baños del Inca "Wilka Puquio"		
Provincia Huaytará	Restos Arqueológicos de Incahuasi		
Provincia Huancavelica	Museo Regional Daniel Hernández		
Provincia Huaytará	Palacio del Inca		
Provincia Huaytará	Complejo Arqueológico Llaqta Kuchu		
Provincia Huancavelica	Mina de Santa Bárbara o Mina de la Muerte		
Provincia Huaytará	Complejo Arqueológico Wiraqucha Pirqa		

PRINCIPALES ATRACTIVOS TURÍSTICOS, SEGÚN DEPARTAMENTO, 2013

Ubicación	Principales Atractivos Turísticos	Imagen	Descripción
Huánuco			
Provincia Dos de Mayo	Complejo Arqueológico de Huánuco Pampa	 <p>Fuente: Dirección Regional de Comercio Exterior y Turismo - Huánuco.</p>	<p>A 144 Km. al oeste de la ciudad de Huánuco (5 horas en auto). Conocido también con los nombres de Huánuco Marka o Huánuco Viejo, este lugar fue un centro administrativo inca, así como un importante centro de producción, especialmente de tejidos de alta calidad.</p>
Provincia Huánuco	Kotosh o Templo de las Manos Cruzadas		
Provincia Huánuco	Museo de Ciencias Naturales		
Provincia Leoncio Prado	Cueva de las Lechuzas		
Provincia Lauricocha	Laguna de Lauricocha		
Provincia Leoncio Prado	Cueva de la Pirámide		
Provincia Leoncio Prado	La Bella Durmiente		
Provincia Yarowilca	Complejo Arqueológico de Garu		
Ica			
Provincia Nasca	Líneas y geoglíficos de la pampa de Nasca	 <p>Fuente: Ministerio de Comercio Exterior y Turismo.</p>	<p>Detallados dibujos y líneas con formas geométricas y zoomorfas que se extienden en un área que comprende 50 km de longitud y 15 km de ancho, localizada entre los kilómetros 419 y 465 de la carretera Panamericana Sur. Los primeros informes sobre estas líneas datan de 1927. Sin embargo, los trabajos de investigación más profundos se iniciaron en 1946 cuando estos geoglifos despertaron el interés de la doctora alemana María Reiche, quien se abocaría a su estudio hasta el final de su vida.</p>
Provincia Chincha	Santuario de la Melchorita		
Provincia Ica	Laguna de Huacachina		
Provincia Ica	Museo Regional Adolfo Bermúdez Jenkins		
Provincia Pisco	Reserva Nacional de Paracas		
Provincia Pisco	Islas Ballestas		
Provincia Pisco	Restos Arqueológicos de Tambo Colorado		
Provincia Pisco	El Candelabro		
Junín			
Provincia Concepción	Convento de Santa Rosa de Ocopa	 <p>Fuente: Inventario Turístico de la Región Junín.</p>	<p>Antiguo convento franciscano fundado en 1725 por el Padre Francisco de José. Fue el punto de partida desde donde los misioneros se dirigían a catequizar a las poblaciones de la selva durante el virreinato, comprende 4 claustros: La Portería, El Olivo, La Obrería y el Padre Pío.</p>
Provincia Chanchamayo	Zona Reservada de Pampa Hermosa		
Provincia Chanchamayo	Jardín Botánico El Perezoso		
Provincia Huancayo	Catedral de la ciudad de Huancayo		
Provincia Jauja	Catedral de Jauja		
Provincia Jauja	Laguna de Paca		
Provincia Junín	Reserva Nacional de Junín		
Provincia Tarma	Santuario del Señor de Muruhuay		




Continúa...

PRINCIPALES ATRACTIVOS TURÍSTICOS, SEGÚN DEPARTAMENTO, 2013

Ubicación	Principales Atractivos Turísticos	Imagen	Descripción
La Libertad			
Provincia Trujillo	Ciudadela de Chan Chan	 <p>Fuente: Dirección Regional de Cultura de La Libertad.</p>	<p>A 5 Km. al noroeste de Trujillo, en el valle de Moche (10 minutos en auto). Este centro urbano prehispánico representa la más grande ciudad de barro de América Prehispánica. Fue declarada patrimonio cultural de la humanidad por la UNESCO en 1986.</p>
Provincia Ascope	Complejo Arqueológico el Brujo		
Provincia Sánchez Carrión	Complejo Arqueológico de Markahuamachuco		
Provincia Trujillo	Huaca del Sol y Huaca de la Luna		
Provincia Trujillo	Huaca del Dragón o Arco Iris		
Provincia Trujillo	Museo de Arqueología e Historia de la Universidad Nacional de Trujillo		
Provincia Trujillo	El Balneario de Huanchaco		
Provincia Trujillo	La Casa de la Emancipación		
Lambayeque			
Provincia Lambayeque	Museo Tumbas Reales de Sipán	 <p>Fuente: Oficina Departamental de Estadística e Informática de Lambayeque.</p>	<p>De moderna arquitectura, alberga la colección de objetos arqueológicos de oro, plata y cobre, provenientes de la tumba del Señor de Sipán. El museo es dirigido por el arqueólogo Walter Alva, gestor y director del proyecto, y quien fuera también el descubridor de dicho enterramiento en la zona arqueológica de Huaca Rajada, en la localidad de Sipán.</p>
Provincia Ferreñafe	Museo Nacional Sicán		
Provincia Chiclayo	Complejo Arqueológico de Huaca Rajada (Señor de Sipán)		
Provincia Ferreñafe	Complejo Arqueológico de Batán Grande		
Provincia Ferreñafe	Santuario Histórico Bosque de Pómac		
Provincia Ferreñafe	Reserva Ecológica del Chaparri		
Provincia Lambayeque	El Complejo Arqueológico de Túcume		
Provincia Lambayeque	Museo Arqueológico Nacional Brüning		
Lima			
Provincia Lima	Palacio de Torre Tagle	 <p>Fuente: Diario Perú 21.</p>	<p>Edificio de dos pisos cuya construcción se inició en 1735 por órdenes del Marqués de Torre Tagle Tesorero de la Armada Real Española. Es considerado uno de los mejores exponentes de la arquitectura residencial limeña del siglo XVIII.</p>
Provincia Barranca	La Ciudad Sagrada de Caral		
Provincia Lima	Museo de la Inquisición y del Congreso		
Provincia Lima	Museo Nacional de Antropología, Arqueología e Historia		
Provincia Lima	Museo de la Nación		
Provincia Lima	Zona Reservada Pantanos de Villa		
Provincia Lima	Plaza Mayor de Lima		
Provincia Lima	Catacumbas de San Francisco		




Continúa...

PRINCIPALES ATRACTIVOS TURÍSTICOS, SEGÚN DEPARTAMENTO, 2013

Ubicación	Principales Atractivos Turísticos	Imagen	Descripción
Loreto			
Provincia Loreto	Reserva Nacional Pacaya - Samiria	 <p>Fuente: Dirección Regional de Comercio Exterior, Turismo y Artesanía - Loreto.</p>	A 183 Km. al suroeste de Iquitos. La ruta más corta es Iquitos-Nauta por carretera y por vía fluvial desde Nauta hasta la Comunidad 20 de Febrero (15 horas en bote o 4 horas en deslizador). Para acceder se debe solicitar permiso al INRENA y pagar los derechos correspondientes.
Provincia Maynas	Puerto y Pueblo de Belén		
Provincia Maynas	Complejo Turístico Quistococha		
Provincia Maynas	Boras de San Andrés		
Provincia Maynas	Fiesta de San Juan		
Provincia Maynas	Museo Municipal de Ciencias Naturales		
Provincia Maynas	Lago Zungarococha		
Provincia Maynas	Laguna de Quistococha		
Madre de Dios			
Provincia Manú	Parque Nacional del Manu	 <p>Fuente: Instituto Nacional de Cultura - Madre de Dios.</p>	A 280 Km. de la ciudad del Cusco por la Carretera Cusco-Paucartambo (12 horas en camioneta 4x4) se llega hasta la localidad de Atalaya, se continúa por río hasta la localidad de Boca Manu (7 horas en bote). Luego se entra nuevamente por el río Madre de Dios hasta llegar al parque.
Provincia Tambopata	Parque Nacional Bahuaja - Sonene		
Provincia Tambopata	Colpa de Guacamayos de Colorado		
Provincia Tambopata	Lago Sandoval		
Provincia Tambopata	Reserva Nacional de Tambopata		
Provincia Tambopata	Lago Valencia		
Provincia Tambopata	La Cascada de Baltimore		
Provincia Tambopata	Lago Misisipi		
Moquegua			
Provincia Mariscal Nieto	Catedral Santo Domingo	 <p>Fuente: Oficina de Estadísticas Departamentales de Moquegua.</p>	Inicialmente se construyó en Moquegua una iglesia matriz, Santa Catalina de Alejandría, que fue afectada una y otra vez por los constantes terremotos que asolaron la zona. Finalmente, en agosto de 1868 un terrible sismo la derrumbó y no pudo ser reconstruida, por lo que el monasterio de Santo Domingo se convirtió en catedral o iglesia matriz.
Provincia General Sánchez Cerro	Playas al norte de la ciudad de Ilo		
Provincia General Sánchez Cerro	Laguna de Salinas		
Provincia Mariscal Nieto	Museo Contisuyo		
Provincia Mariscal Nieto	La Casa de las 10 Ventanas		
Provincia Mariscal Nieto	Museo Regional de Moquegua		
Provincia Mariscal Nieto	Sitio Arqueológico de Cerro Baúl		
Provincia Mariscal Nieto	Capilla Belén		




Continúa...

PRINCIPALES ATRACTIVOS TURÍSTICOS, SEGÚN DEPARTAMENTO, 2013

Ubicación	Principales Atractivos Turísticos	Imagen	Descripción
Pasco			
Provincia Pasco	Bosque de Piedras	 <p>Fuente: Municipalidad Distrital de Huayllay.</p>	<p>Ubicado en el Santuario Nacional de Huayllay, a 45 Km. al sur de la ciudad de Cerro de Pasco (45 minutos en auto). Conformado por rocas de diferentes tamaños y formas que son el resultado de la acción del viento, el agua y el desplazamiento de los glaciares. Estas formaciones se asemejan a perfiles humanos y animales, entre otras.</p>
Provincia Daniel Alcides Carrión	Aguas Termales de Tambochaca		
Provincia Daniel Alcides Carrión	Restos Arqueológicos de Gorish		
Provincia Oxapampa	Puente Colgante de Pozuzo		
Provincia Pasco	Iglesia Inmaculada Concepción de Vico		
Provincia Pasco	Baños Termales de Calera		
Provincia Pasco	Complejo Arqueológico de Chiuchin		
Provincia Pasco	Santuario Nacional de Huayllay		
Piura			
Provincia Talara	Playa de Máncora	 <p>Fuente: Dirección Regional de Turismo de Piura.</p>	<p>A 187 Km. de la ciudad de Piura (2 horas en auto), a la altura del Km. 1164 de la carretera Panamericana Norte. De aguas tibias y excelente sol, este balneario es considerado uno de los más importantes de la costa peruana. Destacan sus olas, perfectas para la práctica de la tabla hawaiana y el body board.</p>
Provincia Huancabamba	Laguna las Huaringas		
Provincia Huancabamba	Baño del Inca		
Provincia Morropón	Localidad de Chulucanas		
Provincia Piura	Localidad de Catacaos		
Provincia Sechura	Desierto de Sechura		
Provincia Sullana	Represa de Poechos		
Provincia Sullana	Valle del Chira		
Puno			
Provincia Puno	Lago Titicaca	 <p>Fuente: Empresa Turística SAP Adventures.</p>	<p>Este lago es muy importante en la mitología andina, según la leyenda, de sus aguas emergieron Manco Cápac y Mama Oclo, hijos del Dios Sol y fundadores del Imperio Inca. Perú y Bolivia comparten la soberanía de este lago navegable, es calificado como el más alto del mundo (3810 msnm).</p>
Provincia Lampa	Fortaleza de Pucará		
Provincia Puno	Islas Flotantes de los Uros		
Provincia Puno	Catedral de la Ciudad de Puno		
Provincia Puno	Complejo Arqueológico de Sillustani		
Provincia Puno	La Casa del Corregidor		
Provincia Puno	Laguna Umayo		
Provincia Puno	Complejo Arqueológico de Cutimbo		

Continúa...

PRINCIPALES ATRACTIVOS TURÍSTICOS, SEGÚN DEPARTAMENTO, 2013

Ubicación	Principales Atractivos Turísticos	Imagen	Descripción
San Martín			
Provincia Mariscal Cáceres	Sitio Arqueológico Gran Pajatén		Asociado con una ciudad perdida en la selva, el mito de El Dorado, la ciudad de oro escondida en lo más profundo de la amazonía, y que prometía convertir en rico al que la encontrase. El Gran Pajatén es una ciudad de la cultura Chachapoyas y un enigma de nuestro pasado. El acceso más directo es por Trujillo (30 minutos en avioneta) hasta la localidad de Chagual; desde allí 40 Km. hasta Pataz. Luego se continúa por un camino de herradura de 15 Km. hasta Chigualen y finalmente 35 Km. a pie o en acémila (9 horas) hasta Puerta del Monte.
Provincia Lamas	Museo Étnico de Lamas		
Provincia Mariscal Cáceres	Cuevas de Juancillo		
Provincia Moyobamba	Morro de Calzada		
Provincia Moyobamba	Baños Termales de San Mateo		
Provincia San Martín	Cataratas de Ahuashiyacu		
Provincia San Martín	Laguna Azul		
Provincia San Martín	Petroglifos de Polish		
Tacna			
Provincia Tacna	Complejo Monumental del Campo de la Alianza		A 8 Km. al norte de la ciudad de Tacna (10 minutos en auto). Realizado en homenaje a los combatientes de la Batalla del Alto de la Alianza (Guerra con Chile, 26 de mayo de 1880). El Museo de Sitio presenta armas de la época, fusiles, sables, uniformes de gala, cartas, documentos y una maqueta del enfrentamiento..
Provincia Candarave	Fuentes Termales de Calientes		
Provincia Jorge Basadre	La Cueva de Toquepala		
Provincia Tacna	Catedral de la Ciudad de Tacna		
Provincia Tacna	Pila Ornamental		
Provincia Tacna	Complejo Arqueológico de Miculla		
Provincia Tacna	El Balneario de Boca del Río		
Provincia Tacna	El Teatro Municipal		
Tumbes			
Provincia Tumbes	Playa y Manglares de Puerto Pizarro		Este ecosistema está formado por Bosque de Manglar, esteros o canales navegables que son parte del delta del río Tumbes y que pueden alcanzar hasta los seis metros de profundidad, e islas creadas por la acumulación de sedimentos y limo. Gracias al manglar podemos contar con una variedad de conchas y cangrejos.
Provincia Contralmirante Villar	Parque Nacional Cerros de Amotape		
Provincia Contralmirante Villar	Playa Punta Sal		
Provincia Contralmirante Villar	Baños Termales de Hervideros		
Provincia Tumbes	Iglesia Matriz San Nicolás de Tolentino		
Provincia Tumbes	Puerto Pizarro		
Provincia Tumbes	La Isla del Amor		
Provincia Zarumilla	Aguas Verdes		


Fuente: Dirección Regional de Comercio Exterior y Turismo - San Martín.

Fuente: Ministerio de Comercio Exterior y Turismo.

Fuente: Dirección Regional de Comercio Exterior y Turismo - Tumbes.

PRINCIPALES ATRACTIVOS TURÍSTICOS, SEGÚN DEPARTAMENTO, 2013

Conclusión.

Ubicación	Principales Atractivos Turísticos	Imagen	Descripción
Ucayali			
Provincia Coronel Portillo	Laguna Imiría	 <p>Fuente: Dirección Regional de Turismo de Ucayali.</p>	<p>A 200 Km. al suroeste de Pucallpa, distrito de Masisea (4 horas en bote a motor por los ríos Ucayali y Tamaya). Debe su nombre a la imiría, una pequeña planta flotante de flor amarilla rojiza que cubre gran parte de sus orillas en épocas de crecida.</p>
Provincia Coronel Portillo	Laguna de Yarínacocha		
Provincia Coronel Portillo	Comunidad Nativa San Francisco		
Provincia Coronel Portillo	El Parque Natural		
Provincia Coronel Portillo	El Jardín Etno - Botánico Chullachaqui		
Provincia Padre Abad	El Velo de la Novia		
Provincia Padre Abad	Boquerón del Padre Abad		
Provincia Padre Abad	El Puente Aguaytia		

Fuente: Ministerio de Comercio Exterior y Turismo.