INEI
INSTITUTO NACIONAL DE ESTADISTICA E INFORMATICA

Directorio Nacional de Municipalidades Provinciales, Distritales y de Centros Poblados 2015

Lima, febrero 2015

Instituto Nacional de Estadística e Informática
Av. General Garzón N° 658, Jesús María, Lima 11 PERÚ
Teléfonos: (511) 433-8398 431-1340 Fax: 433-3591
Web: www.inei.gob.pe
Febrero, 2015

Impreso en los talleres gráficos de:

Impresión : Talleres de la Oficina de Impresiones del Instituto Nacional de Estadística e Informática
Tiraje : 1 000 Ejemplares

Hecho el Depósito Legal en la Biblioteca Nacional del Perú Nº **2015-02364**

Presentación

El Instituto Nacional de Estadística e Informática pone a disposición de las autoridades, instituciones públicas, privadas y público en general el documento: ***"Directorio Nacional de Municipalidades Provinciales, Distritales y de Centros Poblados 2015"***.

Este documento contiene la relación de 196 Alcaldes Provinciales y 1 646 Alcaldes Distritales actualizado al 02 de febrero del presente año. Asimismo, presenta información referida a la dirección, teléfono, fax y correo electrónico de las Municipalidades Provinciales y Distritales.

También, incluye el Directorio de 2 437 Municipalidades de Centros Poblados inscritas en el Registro Nacional de Municipalidades, creadas por Norma de la Municipalidad Provincial.

Adicionalmente, se incluye información del dispositivo legal de creación de cada distrito, población total proyectada en edad electoral de 18 a 70 años, población total proyectada al 30 de junio de 2015, altitud, latitud sur, longitud oeste y mapas político administrativo a nivel provincial.

El Instituto Nacional de Estadística e Informática expresa su agradecimiento a los Alcaldes Provinciales, Distritales y de Centros Poblados e instituciones públicas por su valiosa colaboración al brindar la información que hizo posible la edición del presente documento, que estamos seguros será de permanente consulta.

Lima, febrero 2015

Instituto Nacional de Estadística e Informática

Contenido

Presentación 3

Perú: Número de Municipalidades, Población Total Proyectada en Edad Electoral de 18 a 70 años y Población Total Proyectada, 2015 13

1. Amazonas 17

1.1 Mapa político administrativo del departamento 19
1.2 Dispositivo legal de creación, según provincia y distrito, 2015 21
1.3 Población total proyectada y ubicación geográfica de la capital legal, según provincia y distrito, 2015 24
1.4 Directorio de Municipalidades Provinciales y Distritales, 2015 27
1.5 Ordenanza, Resolución u otra Norma de la Municipalidad Provincial que crea a las Municipalidades de Centros Poblados, según provincia y Municipalidad de Centro Poblado, 2015 32
1.6 Directorio de Municipalidades de Centros Poblados creados por Ordenanza, Resolución u otra Norma de la Municipalidad Provincial, según provincia y Municipalidad de Centro Poblado, 2015 34

2. Áncash 39

2.1 Mapa político administrativo del departamento 41
2.2 Dispositivo legal de creación, según provincia y distrito, 2015 43
2.3 Población total proyectada y ubicación geográfica de la capital legal, según provincia y distrito, 2015 48
2.4 Directorio de Municipalidades Provinciales y Distritales, 2015 53
2.5 Ordenanza, Resolución u otra Norma de la Municipalidad Provincial que crea a las Municipalidades de Centros Poblados, según provincia y Municipalidad de Centro Poblado, 2015 63
2.6 Directorio de Municipalidades de Centros Poblados creados por Ordenanza, Resolución u otra Norma de la Municipalidad Provincial, según provincia y Municipalidad de Centro Poblado, 2015 69

3. Apurímac 79

3.1 Mapa político administrativo del departamento 81
3.2 Dispositivo legal de creación, según provincia y distrito, 2015 83
3.3 Población total proyectada y ubicación geográfica de la capital legal, según provincia y distrito, 2015 86
3.4 Directorio de Municipalidades Provinciales y Distritales, 2015 89

3.5 Ordenanza, Resolución u otra Norma de la Municipalidad Provincial que crea a las Municipalidades de Centros Poblados, según provincia y Municipalidad de Centro Poblado, 2015 94
3.6 Directorio de Municipalidades de Centros Poblados creados por Ordenanza, Resolución u otra Norma de la Municipalidad Provincial, según provincia y Municipalidad de Centro Poblado, 2015 97

4. Arequipa 103

4.1 Mapa político administrativo del departamento 105
4.2 Dispositivo legal de creación, según provincia y distrito, 2015 107
4.3 Población total proyectada y ubicación geográfica de la capital legal, según provincia y distrito, 2015 110
4.4 Directorio de Municipalidades Provinciales y Distritales, 2015 113
4.5 Ordenanza, Resolución u otra Norma de la Municipalidad Provincial que crea a las Municipalidades de Centros Poblados, según provincia y Municipalidad de Centro Poblado, 2015 119
4.6 Directorio de Municipalidades de Centros Poblados creados por Ordenanza, Resolución u otra Norma de la Municipalidad Provincial, según provincia y Municipalidad de Centro Poblado, 2015 120

5. Ayacucho 125

5.1 Mapa político administrativo del departamento 127
5.2 Dispositivo legal de creación, según provincia y distrito, 2015 129
5.3 Población total proyectada y ubicación geográfica de la capital legal, según provincia y distrito, 2015 133
5.4 Directorio de Municipalidades Provinciales y Distritales, 2015 137
5.5 Ordenanza, Resolución u otra Norma de la Municipalidad Provincial que crea a las Municipalidades de Centros Poblados, según provincia y Municipalidad de Centro Poblado, 2015 143
5.6 Directorio de Municipalidades de Centros Poblados creados por Ordenanza, Resolución u otra Norma de la Municipalidad Provincial, según provincia y Municipalidad de Centro Poblado, 2015 147

6. Cajamarca 155

6.1 Mapa político administrativo del departamento 157
6.2 Dispositivo legal de creación, según provincia y distrito, 2015 159
6.3 Población total proyectada y ubicación geográfica de la capital legal, según provincia y distrito, 2015 163
6.4 Directorio de Municipalidades Provinciales y Distritales, 2015 167
6.5 Ordenanza, Resolución u otra Norma de la Municipalidad Provincial que crea a las Municipalidades de Centros Poblados, según provincia y Municipalidad de Centro Poblado, 2015 174

6.6 Directorio de Municipalidades de Centros Poblados creados por Ordenanza, Resolución u otra Norma de la Municipalidad Provincial, según provincia y Municipalidad de Centro Poblado, 2015 183

7. Provincia Constitucional del Callao 197

7.1 Mapa político administrativo de la provincia constitucional 199
7.2 Dispositivo legal de creación, según provincia y distrito, 2015 201
7.3 Población total proyectada y ubicación geográfica de la capital legal, según provincia y distrito, 2015 201
7.4 Directorio de Municipalidades Provinciales y Distritales, 2015 202
7.5 Ordenanza, Resolución u otra Norma de la Municipalidad Provincial que crea a las Municipalidades de Centros Poblados, según provincia y Municipalidad de Centro Poblado, 2015 202
7.6 Directorio de Municipalidades de Centros Poblados creados por Ordenanza, Resolución u otra Norma de la Municipalidad Provincial, según provincia y Municipalidad de Centro Poblado, 2015 202

8. Cusco 205

8.1 Mapa político administrativo del departamento 207
8.2 Dispositivo legal de creación, según provincia y distrito, 2015 209
8.3 Población total proyectada y ubicación geográfica de la capital legal, según provincia y distrito, 2015 213
8.4 Directorio de Municipalidades Provinciales y Distritales, 2015 217
8.5 Ordenanza, Resolución u otra Norma de la Municipalidad Provincial que crea a las Municipalidades de Centros Poblados, según provincia y Municipalidad de Centro Poblado, 2015 224
8.6 Directorio de Municipalidades de Centros Poblados creados por Ordenanza, Resolución u otra Norma de la Municipalidad Provincial, según provincia y Municipalidad de Centro Poblado, 2015 228

9. Huancavelica 235

9.1 Mapa político administrativo del departamento 237
9.2 Dispositivo legal de creación, según provincia y distrito, 2015 239
9.3 Población total proyectada y ubicación geográfica de la capital legal, según provincia y distrito, 2015 242
9.4 Directorio de Municipalidades Provinciales y Distritales, 2015 245
9.5 Ordenanza, Resolución u otra Norma de la Municipalidad Provincial que crea a las Municipalidades de Centros Poblados, según provincia y Municipalidad de Centro Poblado, 2015 250
9.6 Directorio de Municipalidades de Centros Poblados creados por Ordenanza, Resolución u otra Norma de la Municipalidad Provincial, según provincia y Municipalidad de Centro Poblado, 2015 257

10. Huánuco 267

10.1 Mapa político administrativo del departamento 269
10.2 Dispositivo legal de creación, según provincia y distrito, 2015 271
10.3 Población total proyectada y ubicación geográfica de la capital legal, según provincia y distrito, 2015 274
10.4 Directorio de Municipalidades Provinciales y Distritales, 2015 277
10.5 Ordenanza, Resolución u otra Norma de la Municipalidad Provincial que crea a las Municipalidades de Centros Poblados, según provincia y Municipalidad de Centro Poblado, 2015 281
10.6 Directorio de Municipalidades de Centros Poblados creados por Ordenanza, Resolución u otra Norma de la Municipalidad Provincial, según provincia y Municipalidad de Centro Poblado, 2015 288

11. Ica 299

11.1 Mapa político administrativo del departamento 301
11.2 Dispositivo legal de creación, según provincia y distrito, 2015 303
11.3 Población total proyectada y ubicación geográfica de la capital legal, según provincia y distrito, 2015 305
11.4 Directorio de Municipalidades Provinciales y Distritales, 2015 307
11.5 Ordenanza, Resolución u otra Norma de la Municipalidad Provincial que crea a las Municipalidades de Centros Poblados, según provincia y Municipalidad de Centro Poblado, 2015 310
11.6 Directorio de Municipalidades de Centros Poblados creados por Ordenanza, Resolución u otra Norma de la Municipalidad Provincial, según provincia y Municipalidad de Centro Poblado, 2015 310

12. Junín 313

12.1 Mapa político administrativo del departamento 315
12.2 Dispositivo legal de creación, según provincia y distrito, 2015 317
12.3 Población total proyectada y ubicación geográfica de la capital legal, según provincia y distrito, 2015 321
12.4 Directorio de Municipalidades Provinciales y Distritales, 2015 325
12.5 Ordenanza, Resolución u otra Norma de la Municipalidad Provincial que crea a las Municipalidades de Centros Poblados, según provincia y Municipalidad de Centro Poblado, 2015 332
12.6 Directorio de Municipalidades de Centros Poblados creados por Ordenanza, Resolución u otra Norma de la Municipalidad Provincial, según provincia y Municipalidad de Centro Poblado, 2015 335

13. La Libertad 341

13.1 Mapa político administrativo del departamento 343
13.2 Dispositivo legal de creación, según provincia y distrito, 2015 345

13.3 Población total proyectada y ubicación geográfica de la capital legal, según provincia y distrito, 2015 348
13.4 Directorio de Municipalidades Provinciales y Distritales, 2015 351
13.5 Ordenanza, Resolución u otra Norma de la Municipalidad Provincial que crea a las Municipalidades de Centros Poblados, según provincia y Municipalidad de Centro Poblado, 2015 356
13.6 Directorio de Municipalidades de Centros Poblados creados por Ordenanza, Resolución u otra Norma de la Municipalidad Provincial, según provincia y Municipalidad de Centro Poblado, 2015 359

14. Lambayeque 365

14.1 Mapa político administrativo del departamento 367
14.2 Dispositivo legal de creación, según provincia y distrito, 2015 369
14.3 Población total proyectada y ubicación geográfica de la capital legal, según provincia y distrito, 2015 370
14.4 Directorio de Municipalidades Provinciales y Distritales, 2015 371
14.5 Ordenanza, Resolución u otra Norma de la Municipalidad Provincial que crea a las Municipalidades de Centros Poblados, según provincia y Municipalidad de Centro Poblado, 2015 373
14.6 Directorio de Municipalidades de Centros Poblados creados por Ordenanza, Resolución u otra Norma de la Municipalidad Provincial, según provincia y Municipalidad de Centro Poblado, 2015 374

15. Lima 379

15.1 Mapa político administrativo del departamento 381
15.2 Dispositivo legal de creación, según provincia y distrito, 2015 383
15.3 Población total proyectada y ubicación geográfica de la capital legal, según provincia y distrito, 2015 388
15.4 Directorio de Municipalidades Provinciales y Distritales, 2015 393
15.5 Ordenanza, Resolución u otra Norma de la Municipalidad Provincial que crea a las Municipalidades de Centros Poblados, según provincia y Municipalidad de Centro Poblado, 2015 403
15.6 Directorio de Municipalidades de Centros Poblados creados por Ordenanza, Resolución u otra Norma de la Municipalidad Provincial, según provincia y Municipalidad de Centro Poblado, 2015 405

16. Loreto 411

16.1 Mapa político administrativo del departamento 413
16.2 Dispositivo legal de creación, según provincia y distrito, 2015 415
16.3 Población total proyectada y ubicación geográfica de la capital legal, según provincia y distrito, 2015 417
16.4 Directorio de Municipalidades Provinciales y Distritales, 2015 419

16.5 Ordenanza, Resolución u otra Norma de la Municipalidad Provincial que crea a las Municipalidades de Centros Poblados, según provincia y Municipalidad de Centro Poblado, 2015 422
16.6 Directorio de Municipalidades de Centros Poblados creados por Ordenanza, Resolución u otra Norma de la Municipalidad Provincial, según provincia y Municipalidad de Centro Poblado, 2015 423

17. Madre de Dios 427

17.1 Mapa político administrativo del departamento 429
17.2 Dispositivo legal de creación, según provincia y distrito, 2015 431
17.3 Población total proyectada y ubicación geográfica de la capital legal, según provincia y distrito, 2015 432
17.4 Directorio de Municipalidades Provinciales y Distritales, 2015 433
17.5 Ordenanza, Resolución u otra Norma de la Municipalidad Provincial que crea a las Municipalidades de Centros Poblados, según provincia y Municipalidad de Centro Poblado, 2015 434
17.6 Directorio de Municipalidades de Centros Poblados creados por Ordenanza, Resolución u otra Norma de la Municipalidad Provincial, según provincia y Municipalidad de Centro Poblado, 2015 435

18. Moquegua 439

18.1 Mapa político administrativo del departamento 441
18.2 Dispositivo legal de creación, según provincia y distrito, 2015 443
18.3 Población total proyectada y ubicación geográfica de la capital legal, según provincia y distrito, 2015 444
18.4 Directorio de Municipalidades Provinciales y Distritales, 2015 445
18.5 Ordenanza, Resolución u otra Norma de la Municipalidad Provincial que crea a las Municipalidades de Centros Poblados, según provincia y Municipalidad de Centro Poblado, 2015 446
18.6 Directorio de Municipalidades de Centros Poblados creados por Ordenanza, Resolución u otra Norma de la Municipalidad Provincial, según provincia y Municipalidad de Centro Poblado, 2015 447

19. Pasco 451

19.1 Mapa político administrativo del departamento 453
19.2 Dispositivo legal de creación, según provincia y distrito, 2015 455
19.3 Población total proyectada y ubicación geográfica de la capital legal, según provincia y distrito, 2015 456
19.4 Directorio de Municipalidades Provinciales y Distritales, 2015 457
19.5 Ordenanza, Resolución u otra Norma de la Municipalidad Provincial que crea a las Municipalidades de Centros Poblados, según provincia y Municipalidad de Centro Poblado, 2015 459

19.6 Directorio de Municipalidades de Centros Poblados creados por Ordenanza, Resolución u otra Norma de la Municipalidad Provincial, según provincia y Municipalidad de Centro Poblado, 2015 461

20. Piura 467

20.1 Mapa político administrativo del departamento 469
20.2 Dispositivo legal de creación, según provincia y distrito, 2015 471
20.3 Población total proyectada y ubicación geográfica de la capital legal, según provincia y distrito, 2015 473
20.4 Directorio de Municipalidades Provinciales y Distritales, 2015 475
20.5 Ordenanza, Resolución u otra Norma de la Municipalidad Provincial que crea a las Municipalidades de Centros Poblados, según provincia y Municipalidad de Centro Poblado, 2015 479
20.6 Directorio de Municipalidades de Centros Poblados creados por Ordenanza, Resolución u otra Norma de la Municipalidad Provincial, según provincia y Municipalidad de Centro Poblado, 2015 481

21. Puno 487

21.1 Mapa político administrativo del departamento 489
21.2 Dispositivo legal de creación, según provincia y distrito, 2015 491
21.3 Población total proyectada y ubicación geográfica de la capital legal, según provincia y distrito, 2015 494
21.4 Directorio de Municipalidades Provinciales y Distritales, 2015 497
21.5 Ordenanza, Resolución u otra Norma de la Municipalidad Provincial que crea a las Municipalidades de Centros Poblados, según provincia y Municipalidad de Centro Poblado, 2015 503
21.6 Directorio de Municipalidades de Centros Poblados creados por Ordenanza, Resolución u otra Norma de la Municipalidad Provincial, según provincia y Municipalidad de Centro Poblado, 2015 511

22. San Martín 523

22.1 Mapa político administrativo del departamento 525
22.2 Dispositivo legal de creación, según provincia y distrito, 2015 527
22.3 Población total proyectada y ubicación geográfica de la capital legal, según provincia y distrito, 2015 529
22.4 Directorio de Municipalidades Provinciales y Distritales, 2015 531
22.5 Ordenanza, Resolución u otra Norma de la Municipalidad Provincial que crea a las Municipalidades de Centros Poblados, según provincia y Municipalidad de Centro Poblado, 2015 536
22.6 Directorio de Municipalidades de Centros Poblados creados por Ordenanza, Resolución u otra Norma de la Municipalidad Provincial, según provincia y Municipalidad de Centro Poblado, 2015 539

23. Tacna 545

23.1 Mapa político administrativo del departamento 547
23.2 Dispositivo legal de creación, según provincia y distrito, 2015 549
23.3 Población total proyectada y ubicación geográfica de la capital legal, según provincia y distrito, 2015 550
23.4 Directorio de Municipalidades Provinciales y Distritales, 2015 551
23.5 Ordenanza, Resolución u otra Norma de la Municipalidad Provincial que crea a las Municipalidades de Centros Poblados, según provincia y Municipalidad de Centro Poblado, 2015 553
23.6 Directorio de Municipalidades de Centros Poblados creados por Ordenanza, Resolución u otra Norma de la Municipalidad Provincial, según provincia y Municipalidad de Centro Poblado, 2015 554

24. Tumbes 557

24.1 Mapa político administrativo del departamento 559
24.2 Dispositivo legal de creación, según provincia y distrito, 2015 561
24.3 Población total proyectada y ubicación geográfica de la capital legal, según provincia y distrito, 2015 562
24.4 Directorio de Municipalidades Provinciales y Distritales, 2015 563
24.5 Ordenanza, Resolución u otra Norma de la Municipalidad Provincial que crea a las Municipalidades de Centros Poblados, según provincia y Municipalidad de Centro Poblado, 2015 564
24.6 Directorio de Municipalidades de Centros Poblados creados por Ordenanza, Resolución u otra Norma de la Municipalidad Provincial, según provincia y Municipalidad de Centro Poblado, 2015 564

25. Ucayali 567

25.1 Mapa político administrativo del departamento 569
25.2 Dispositivo legal de creación, según provincia y distrito, 2015 571
25.3 Población total proyectada y ubicación geográfica de la capital legal, según provincia y distrito, 2015 572
25.4 Directorio de Municipalidades Provinciales y Distritales, 2015 573
25.5 Ordenanza, Resolución u otra Norma de la Municipalidad Provincial que crea a las Municipalidades de Centros Poblados, según provincia y Municipalidad de Centro Poblado, 2015 574
25.6 Directorio de Municipalidades de Centros Poblados creados por Ordenanza, Resolución u otra Norma de la Municipalidad Provincial, según provincia y Municipalidad de Centro Poblado, 2015 575

PERÚ: NÚMERO DE MUNICIPALIDADES, POBLACIÓN TOTAL PROYECTADA EN EDAD ELECTORAL DE 18 A 70 AÑOS Y POBLACIÓN TOTAL PROYECTADA, 2015

Departamento	Municipalidades Provinciales	Municipalidades Distritales	Municipalidades de Centros Poblados	Población Total Proyectada en Edad Electoral de 18 a 70 años al 2014	Población Total Proyectada al 30/06/2015
Total	**196**	**1 646**	**2 437**	**19 203 621**	**31 138 345**
Amazonas	7	77	67	253 756	422 629
Áncash	20	146	201	692 488	1 148 634
Apurímac	7	73	95	265 744	458 830
Arequipa	8	101	23	831 848	1 287 205
Ayacucho	11	104	141	386 398	688 657
Cajamarca	13	114	327	909 127	1 529 755
Prov. Const. del Callao	1	5	1	666 968	1 013 935
Cusco	13	95	127	805 563	1 309 858
Huancavelica	7	88	252	256 649	488 536
Huánuco	11	66	258	498 929	860 537
Ica	5	38	4	492 873	787 170
Junín	9	114	108	786 012	1 350 783
La Libertad	12	71	96	1 136 870	1 859 640
Lambayeque	3	35	36	780 267	1 260 650
Lima	10	161	56	6 361 845	9 834 631
Loreto	8	43	22	590 718	1 039 372
Madre de Dios	3	8	10	85 746	137 316
Moquegua	3	17	24	121 549	180 477
Pasco	3	26	71	178 335	304 158
Piura	8	57	67	1 098 200	1 844 129
Puno	13	96	308	814 540	1 415 608
San Martín	10	67	96	513 696	840 790
Tacna	4	23	24	222 809	341 838
Tumbes	3	10	7	155 791	237 685
Ucayali	4	11	16	296 900	495 522

Fuente: Instituto Nacional de Estadística e Informática.

MAPA DEL PERÚ

Ley Nº 27795 - Quinta Disposición Transitoria y Final de la Ley de Demarcación y Organización Territorial: "En tanto se determina el saneamiento de los límites territoriales, conforme a la presente Ley, las delimitaciones censales y/u otros relacionados con las circunscripciones existentes son de carácter referencial".

Fuente: Instituto Nacional de Estadística e Informática.

1

Frontis de la Municipalidad Provincial de Chachapoyas

Cortesía: Instituto Nacional de Estadística e Informática - Oficina Departamental de Amazonas

Amazonas

Amazonas

❖ Municipalidades Provinciales	7
❖ Municipalidades Distritales	77
❖ Municipalidades de Centros Poblados	67
❖ Población Total Proyectada en Edad Electoral de 18 a 70 años (al 2014)	253 756
❖ Población Total Proyectada (al 30/06/2015)	422 629

1.1 MAPA DEL DEPARTAMENTO DE AMAZONAS

1.2 DEPARTAMENTO AMAZONAS: DISPOSITIVO LEGAL DE CREACIÓN, SEGÚN PROVINCIA Y DISTRITO, 2015

Provincia y Distrito	Dispositivo Legal de Creación		
	Nombre	Número	Fecha
Chachapoyas			
Chachapoyas	-	-	Época Indep.
Asunción	Ley	7877	03 Nov 1933
Balsas	-	-	Época Indep.
Cheto	Ley	11955	09 Ene 1953
Chiliquín	-	-	Época Indep.
Chuquibamba	-	-	Época Indep.
Granada	Ley	7877	03 Nov 1933
Huancas	Ley	S/N	05 Feb 1861
La Jalca	-	-	Época Indep.
Leimebamba	-	-	Época Indep.
Levanto	-	-	Época Indep.
Magdalena	Ley	7877	03 Nov 1933
Mariscal Castilla	Ley	S/N	06 Set 1904
Molinopampa	Ley	S/N	05 Feb 1861
Montevideo	Ley	7877	03 Nov 1933
Olleros	-	-	Época Indep.
Quinjalca	Ley	S/N	05 Feb 1861
San Francisco de Daguas	Ley	11839	14 May 1952
San Isidro de Maino	Ley	11793	25 Mar 1952
Soloco	Ley	S/N	05 Feb 1861
Sonche	Ley	12098	07 Abr 1954
Bagua			
Bagua	Ley	29218	25 Abr 2008
Aramango	Ley	13789	28 Dic 1961
Copallín	Ley	S/N	26 Dic 1870
El Parco	Ley	9364	01 Set 1941
Imaza	Ley	23838	25 May 1984
La Peca	Ley	S/N	05 Feb 1861
Bongará			
Jumbilla	Ley	S/N	26 Dic 1870
Chisquilla	Ley	10632	20 Jul 1946
Churuja	Ley	10150	30 Dic 1944
Corosha	Ley	10632	20 Jul 1946
Cuispes	Ley	10004	11 Nov 1944
Florida	Ley	7877	03 Nov 1933
Jazán	Decreto Ley	22901	26 Feb 1980
Recta	Ley	10632	20 Jul 1946
San Carlos	-	-	Época Indep.
Shipasbamba	Ley	S/N	05 Feb 1861
Valera	Ley	7877	03 Nov 1933
Yambrasbamba	Ley	S/N	26 Dic 1870

Continúa…

1.2 DEPARTAMENTO AMAZONAS: DISPOSITIVO LEGAL DE CREACIÓN, SEGÚN PROVINCIA Y DISTRITO, 2015

Provincia y Distrito	Dispositivo Legal de Creación		
	Nombre	Número	Fecha
Condorcanqui			
Nieva	Ley	23832	18 May 1984
El Cenepa	Ley	9364	01 Set 1941
Río Santiago	Ley	23832	18 May 1984
Luya			
Lámud	Ley	S/N	05 Feb 1861
Camporredondo	Ley	7877	03 Nov 1933
Cocabamba	Ley	S/N	05 Feb 1861
Colcamar	Ley	S/N	05 Feb 1861
Conila	Ley	S/N	05 Feb 1861
Inguilpata	Ley	9633	21 Oct 1942
Longuita	Ley	10009	14 Nov 1944
Lonya Chico	Ley	S/N	02 Ene 1875
Luya	-	-	Época Indep.
Luya Viejo	Ley	2848	22 Nov 1918
María	Ley	13935	27 Ene 1962
Ocalli	-	-	Época Indep.
Ocumal	Ley	S/N	05 Feb 1861
Pisuquia	-	-	Época Indep.
Providencia	Ley	24695	18 Jun 1987
San Cristóbal	Ley	10152	30 Dic 1944
San Francisco del Yeso	Ley Regional	222	16 Ago 1920
San Jerónimo	Ley	S/N	05 Feb 1861
San Juan de Lopecancha	Ley Regional	222	16 Ago 1920
Santa Catalina	Ley	12418	07 Nov 1955
Santo Tomás	-	-	Época Indep.
Tingo	Ley	S/N	02 Ene 1875
Trita	Ley	13383	12 Feb 1960
Rodríguez de Mendoza			
San Nicolás	Ley	S/N	05 Feb 1875
Chirimoto	Ley	7626	31 Oct 1932
Cochamal	Ley	7626	31 Oct 1932
Huambo	Ley	S/N	05 Feb 1875
Limabamba	Ley	7626	31 Oct 1932
Longar	Ley	7626	31 Oct 1932
Mariscal Benavides	Ley	12639	02 Feb 1956
Milpuc	Ley	7626	31 Oct 1932
Omia	Ley	S/N	05 Feb 1875
Santa Rosa	Ley	S/N	05 Feb 1875
Totora	Ley	S/N	05 Feb 1875
Vista Alegre	Ley	7626	31 Oct 1932

Continúa…

1.2 DEPARTAMENTO AMAZONAS: DISPOSITIVO LEGAL DE CREACIÓN, SEGÚN PROVINCIA Y DISTRITO, 2015

Conclusión.

Provincia y Distrito	Dispositivo Legal de Creación		
	Nombre	Número	Fecha
Utcubamba			
Bagua Grande	-	-	Época Indep.
Cajaruro	Ley	15146	17 Set 1964
Cumba	Ley	10013	14 Nov 1944
El Milagro	Ley	23843	30 May 1984
Jamalca	Ley	S/N	05 Feb 1861
Lonya Grande	Ley	S/N	05 Feb 1861
Yamón	Ley	S/N	05 Feb 1861

Fuente: Instituto Nacional de Estadística e Informática - Dirección Nacional de Censos y Encuestas.

1.3 DEPARTAMENTO AMAZONAS: POBLACIÓN TOTAL PROYECTADA Y UBICACIÓN GEOGRÁFICA DE LA CAPITAL LEGAL, SEGÚN PROVINCIA Y DISTRITO, 2015

Provincia y Distrito	Población Total Proyectada al 30/06/2015	Capital Legal				
		Nombre	Categoría	Ubicación Geográfica		
				Altitud (msnm.)	Latitud Sur	Longitud Oeste
Total	**422 629**					
Chachapoyas	**55 201**	**Chachapoyas**				
Chachapoyas	28 731	Chachapoyas	Ciudad	2 339	06°13'46"	77°52'17"
Asunción	288	Asunción	Pueblo	2 783	06°01'54"	77°42'44"
Balsas	1 625	Balsas	Pueblo	849	06°50'15"	78°01'17"
Cheto	591	Cheto	Pueblo	2 129	06°15'21"	77°42'01"
Chiliquín	711	Chiliquín	Pueblo	2 617	06°04'40"	77°44'21"
Chuquibamba	2 069	Chuquibamba	Pueblo	2 815	06°56'00"	77°51'27"
Granada	385	Granada	Pueblo	2 935	06°05'59"	77°38'04"
Huancas	1 305	Huancas	Pueblo	2 506	06°10'29"	77°52'07"
La Jalca	5 505	La Jalca	Pueblo	2 795	06°28'57"	77°49'09"
Leimebamba	4 190	Leimebamba	Pueblo	2 158	06°39'49"	77°48'02"
Levanto	873	Levanto	Pueblo	2 651	06°18'31"	77°53'58"
Magdalena	795	Magdalena	Pueblo	1 865	06°22'25"	77°54'06"
Mariscal Castilla	1 006	Duraznopampa	Pueblo	2 288	06°35'38"	77°48'19"
Molinopampa	2 740	Molinopampa	Pueblo	2 421	06°12'20"	77°40'06"
Montevideo	589	Montevideo	Pueblo	2 426	06°36'48"	77°48'09"
Olleros	362	Olleros	Pueblo	3 143	06°01'26"	77°40'34"
Quinjalca	843	Quinjalca	Pueblo	2 800	06°05'06"	77°39'36"
San Francisco de Daguas	349	Daguas	Pueblo	2 280	06°14'00"	77°44'21"
San Isidro de Maino	706	Maino	Pueblo	2 786	06°21'12"	77°50'38"
Soloco	1 318	Soloco	Pueblo	2 434	06°15'43"	77°44'43"
Sonche	220	San Juan de Sonche	Pueblo	2 086	06°13'06"	77°46'31"
Bagua	**76 921**	**Bagua**				
Bagua	25 965	Bagua	Ciudad	421	05°38'20"	78°31'55"
Aramango	11 032	Aramango	Pueblo	531	05°24'56"	78°26'10"
Copallín	6 328	Copallín	Pueblo	700	05°40'24"	78°25'22"
El Parco	1 476	El Parco	Pueblo	597	05°37'29"	78°28'35"
Imaza	24 114	Chiriaco	Pueblo	347	05°09'36"	78°17'25"
La Peca	8 006	La Peca	Pueblo	900	05°36'33"	78°26'04"
Bongará	**33 920**	**Jumbilla**				
Jumbilla	1 748	Jumbilla	Villa	1 991	05°54'02"	77°47'45"
Chisquilla	336	Chisquilla	Pueblo	2 013	05°54'01"	77°47'02"
Churuja	269	Churuja	Pueblo	1 383	06°01'09"	77°57'06"
Corosha	1 025	Corosha	Pueblo	2 180	05°49'46"	77°50'24"
Cuispes	895	Cuispes	Pueblo	1 937	05°55'25"	77°56'21"
Florida	8 493	Florida (Pomacochas)	Pueblo	2 225	05°50'01"	77°58'17"
Jazán	9 260	Pedro Ruiz Gallo	Pueblo	1 299	05°56'31"	77°58'50"
Recta	206	Recta	Pueblo	2 140	05°55'10"	77°47'10"

Continúa …

1.3 DEPARTAMENTO AMAZONAS: POBLACIÓN TOTAL PROYECTADA Y UBICACIÓN GEOGRÁFICA DE LA CAPITAL LEGAL, SEGÚN PROVINCIA Y DISTRITO, 2015

Provincia y Distrito	Población Total Proyectada al 30/06/2015	Capital Legal				
		Nombre	Categoría	Ubicación Geográfica		
				Altitud (msnm.)	Latitud Sur	Longitud Oeste
San Carlos	317	San Carlos	Pueblo	1 890	05°57'49"	77°56'41"
Shipasbamba	1 786	Shipasbamba	Pueblo	2 083	05°52'28"	78°04'09"
Valera	1 281	Valera (San Pablo)	Pueblo	1 978	06°02'33"	77°54'50"
Yambrasbamba	8 304	Yambrasbamba	Pueblo	1 995	05°41'27"	77°58'38"
Condorcanqui	**54 949**	**Nieva**				
Nieva	28 726	Santa Maria de Nieva	Villa	222	04°35'41"	77°52'02"
El Cenepa	9 537	Huampami	Pueblo	303	04°27'01"	78°09'33"
Río Santiago	16 686	Puerto Galilea	Pueblo	192	04°00'38"	77°45'57"
Luya	**51 849**	**Lámud**				
Lámud	2 300	Lámud	Ciudad	2 307	06°07'51"	77°57'01"
Camporredondo	7 048	Camporredondo	Pueblo	1 767	06°12'49"	78°19'07"
Cocabamba	2 498	Cocabamba	Pueblo	2 576	06°37'47"	78°01'49"
Colcamar	2 284	Colcamar	Pueblo	3 217	06°19'03"	78°00'07"
Conila	2 083	Cohechan	Pueblo	3 158	06°09'33"	78°08'31"
Inguilpata	603	Inguilpata	Pueblo	2 395	06°14'34"	77°57'22"
Longuita	1 146	Longuita	Pueblo	2 800	06°24'53"	77°58'05"
Lonya Chico	975	Lonya Chico	Pueblo	2 306	06°13'58"	77°57'23"
Luya	4 404	Luya	Ciudad	2 339	06°09'54"	77°56'49"
Luya Viejo	483	Luya Viejo	Pueblo	2 761	06°07'39"	78°05'05"
María	940	María	Pueblo	3 420	06°27'06"	77°58'24"
Ocalli	4 211	Ocalli	Pueblo	1 774	06°14'05"	78°16'00"
Ocumal	4 164	Collonce	Pueblo	1 802	06°18'22"	78°13'46"
Pisuquia	6 081	Yomblon	Pueblo	2 671	06°30'41"	78°04'29"
Providencia	1 533	Providencia	Pueblo	2 379	06°18'39"	78°15'01"
San Cristóbal	690	Olto	Pueblo	2 552	06°05'59"	77°57'09"
San Francisco del Yeso	820	San Francisco del Yeso	Pueblo	2 379	06°35'10"	77°50'49"
San Jerónimo	890	Paclas	Pueblo	2 239	06°02'04"	77°58'01"
San Juan de Lopecancha	513	San Juan de Lopecancha	Pueblo	2 920	06°27'26"	77°53'49"
Santa Catalina	1 893	Santa Catalina	Pueblo	2 665	06°06'42"	78°03'48"
Santo Tomás	3 562	Santo Tomás	Villa	2 595	06°33'42"	77°52'26"
Tingo	1 355	Tingo	Pueblo	1 811	06°22'34"	77°54'20"
Trita	1 373	Trita	Pueblo	2 728	06°09'07"	77°58'50"
Rodríguez de Mendoza	**31 192**	**San Nicolás**				
San Nicolás	5 224	Mendoza	Ciudad	1 584	06°23'44"	77°28'59"
Chirimoto	2 052	Chirimoto	Pueblo	2 040	06°31'42"	77°29'13"
Cochamal	506	Cochamal	Pueblo	1 697	06°23'36"	77°35'20"
Huambo	2 598	Huambo	Ciudad	1 684	06°25'39"	77°32'13"
Limabamba	3 002	Limabamba	Pueblo	1 656	06°30'09"	77°30'35"

Continúa …

1.3 DEPARTAMENTO AMAZONAS: POBLACIÓN TOTAL PROYECTADA Y UBICACIÓN GEOGRÁFICA DE LA CAPITAL LEGAL, SEGÚN PROVINCIA Y DISTRITO, 2015

Conclusión.

Provincia y Distrito	Población Total Proyectada al 30/06/2015	Capital Legal				
		Nombre	Categoría	Ubicación Geográfica		
				Altitud (msnm.)	Latitud Sur	Longitud Oeste
Longar	1 624	Longar	Pueblo	1 584	06°23'07''	77°32'46''
Mariscal Benavides	1 381	Mariscal Benavides	Pueblo	1 580	06°22'11''	77°30'01''
Milpuc	604	Milpuc	Pueblo	1 675	06°29'54''	77°26'09''
Omia	9 562	Omia	Pueblo	1 367	06°28'07''	77°23'41''
Santa Rosa	464	Santa Rosa de Huayabamba	Villa	1 756	06°27'15''	77°27'14''
Totora	450	Totora	Pueblo	1 672	06°29'29''	77°28'16''
Vista Alegre	3 725	Vista Alegre	Pueblo	1 515	06°09'05''	77°18'07''
Utcubamba	**118 597**	**Bagua Grande**				
Bagua Grande	53 537	Bagua Grande	Ciudad	446	05°45'21''	78°26'34''
Cajaruro	28 403	Cajaruro	Pueblo	455	05°44'11''	78°25'36''
Cumba	8 815	Cumba	Pueblo	456	05°55'54''	78°39'55''
El Milagro	6 369	El Milagro	Pueblo	391	05°38'12''	78°33'28''
Jamalca	8 219	Jamalca	Pueblo	1 620	05°54'57''	78°13'13''
Lonya Grande	10 377	Lonya Grande	Pueblo	1 222	06°05'44''	78°25'19''
Yamón	2 877	Yamón	Pueblo	950	06°03'09''	78°31'56''

Fuente: Instituto Nacional de Estadística e Informática.

- Dirección Nacional de Censos y Encuestas.

- Dirección Técnica de Demografía e Indicadores Sociales.

1.4 DEPARTAMENTO AMAZONAS: DIRECTORIO DE MUNICIPALIDADES PROVINCIALES Y DISTRITALES, SEGÚN PROVINCIA Y DISTRITO, 2015

Provincia y Distrito	Nombre del Alcalde	Dirección	DDN	Teléfonos	Fax	Correo Electrónico
Chachapoyas						
Chachapoyas	DIOGENES HUMBERTO ZAVALETA TENORIO	Jr. Ortiz Arrieta N° 588	041	477002	477454	alcaldia@munichachapoyas.gob.pe
Asunción	MIRIAM VICTORIA BACALLA DEL CASTILLO	Plaza de Armas S/N	041	478695 / #960695 / 947040241	-	-
Balsas	EUGENIO ESLIVAN TIRADO ORTIZ	Av. Marañón S/N	041	941812983	-	munibalsas_ulf@hotmail.com
Cheto	FERNANDO ANTONIO TRIGOSO ZAGACETA	Jr. Amazonas S/N Mz. 9 Lt. 4	041	999223586 / 941901609	-	-
Chiliquín	JUAN ARILEZ PILCO QUIROZ	Calle San Martín Vituya S/N	041	968373845	-	mdchiliquin@hotmail.com
Chuquibamba	ALEJANDRO ZELADA ABANTO	Jr. San Martín S/N Mz. C Lt. 2	041	976046610 / 801111 / 811413	-	-
Granada	ENOC PILCO VALLE	Plaza de Armas S/N	041	#976040962	-	-
Huancas	DEYSI SOLANO COTRINA	Jr. José Olaya N° 103	041	*722792 / 941855353	-	munihuancas@hotmail.com
La Jalca	JULIO ABEL CHAVEZ FERNANDEZ	Av. Alonso de Alvarado N° 750	041	264620	-	-
Leimebamba	ENGELS ESCOBEDO PORTAL	Jr. Sucre N° 121	041	973814367 / *0035809	-	-
Levanto	HERMEREGILDO SALON VALDIVIA	Jr. Alonso de Alvarado N° 211	041	630230 / 948752814 / 830129	-	munilevanto@hotmail.com.pe
Magdalena	ROISER FRANCISCO CRUZ HUAMAN	Jr. Porvenir S/N	041	#967686604 / 943357492 / 975307120	-	roiser95@hotmail.com
Mariscal Castilla	EINEN ROJAS LOPEZ	Jr. Limatambo N° 245	041	978294458 / 965889202	-	muni_mariscalcastilla@hotmail.com
Molinopampa	SEGUNDO ANAXIMANDRO HUAMAN SOPLA	Jr. 5 de Febrero N° 306	041	*199353 / 941993119	-	molinopampa@hotmail.com
Montevideo	LEVÍ MEZA DAMACEN	Jr. Tranquilidad S/N	041	#945691516 / #368659	-	-
Olleros	VICTOR RAUL CULQUI PUERTA	Calle San Martín S/N	041	941901610 / 985048242	-	muniolleros@hotmail.com
Quinjalca	ROBERT GOÑAS PINEDO	Plaza de Armas S/N	041	941908898 / 952877394	-	-
San Francisco de Daguas	NELSON ERNESTO LOPEZ PORTOCARRERO	Jr. Cristo Rey S/N	041	#950541105	-	municipalidaddaguas@hotmail.com ; nerlopor@hotmail.com
San Isidro de Maino	JHENRRY GERALD SALON MONTOYA	Jr. Amazonas N° 374	041	969777980 / 956319215 / 813037	-	muni.maino@gmail.com
Soloco	CELSO BARDALES MONTOYA	Calle Francisco Pizarro S/N	041	980309148 / 950870742	-	charbmay@hotmail.com
Sonche	LAZARO QUIROZ CHUQUI	Calle Simón Bolívar S/N	041	#981798519 / 964140068 / 478258	-	sonchemuni@gmail.com

Continúa…

1.4 DEPARTAMENTO AMAZONAS: DIRECTORIO DE MUNICIPALIDADES PROVINCIALES Y DISTRITALES, SEGÚN PROVINCIA Y DISTRITO, 2015

Provincia y Distrito	Nombre del Alcalde	Dirección	DDN	Teléfonos	Fax	Correo Electrónico
Bagua						
Bagua	WILLIAM NOLBERTO SEGURA VARGAS	Av. Héroes del Cenepa N° 1060	041	471285 / 471326 / 973970942	471285	municipalidadbagua@hotmail.com
Aramango	WILIN ROQUE QUISPE	Jr. 28 de Julio N° 309	041	966652446 / #777328	-	muniaramango@hotmail.com
Copallin	NEYLOR GONZALES CACERES	Jr. Garcilaso de La Vega N° 321	041	#948937404 / #979113928	-	ulf_copallin_bagua@hotmail.com
El Parco	MARCO ANTONIO CARHUATANTA JULCA	Jr. Amazonas N° 221	041	961902286	-	-
Imaza	OTONIEL DANDUCHO AKINTUI	Av. Awajún S/N	041	826967 / 980368788 / 826966	-	municipalidadchiriaco@hotmail.com
La Peca	ANAXIMANDRO ROJAS GIL	Av. Independencia N° 619	041	#995746269 / 964422739	-	a_rojas_gil@hotmail.com ; alcaldia@munilapeca.gob.pe
Bongará						
Jumbilla	JOSE JULIAN OCAMPO	Jr. Garcilaso de La Vega N° 355	041	953560706 / 990689012 / 953560706 / #0285160	-	munibongara@hotmail.com
Chisquilla	CHEDLI WILFREDO BURGA TRAUCO	Plaza de Armas S/N	041	942451198 / 813057	-	munichisquilla@hotmail.com
Churuja	ROMULO FLUMENCIO VARGAS MAS	Plaza de Armas Churuja S/N	041	-	-	-
Corosha	ALADINO VASQUEZ LLATAS	Jr. San Marcos S/N	041	979174553 / 941964583	-	-
Cuispes	PEDRO ANTONIO MORI ROJAS	Jr. Unión N° 266	041	941957977 / 988639276	-	-
Florida	REYNELDO GUEVARA VITON	Jr. Florida N° 501	041	478820 / #961948788 / 952085039	-	muniflorida@hotmail.com,rguevara1976@gmail.com
Jazán	TEODORO TAUMA CAMAN	Av. Marginal N° 172	041	*682324	-	muni_jazan@hotmail.com
Recta	SERAFIN MAS LOPEZ	Jr. San Martín S/N	041	#976682773	-	munirecta@hotmail.com
San Carlos	RAMIRO GUIVIN CHOCHABOT	Calle Santa Catalina S/N	041	#0001411	-	-
Shipasbamba	PEDRO BUSTAMANTE CIEZA	Jr. Progreso N° 382	041	995036089	-	muni_shipasbamba@hotmail.com
Valera	EDINSON SANTILLAN MENDOZA	Jr. Valera S/N	041	941710157 / 947439130	-	munivalera@gmail.com ; munivalera_ulf@hotmail.com
Yambrasbamba	MANUEL VASQUEZ LEON	Jr. Angelino Culquiton N° 195	041	#962623016	-	-

Continúa…

1.4 DEPARTAMENTO AMAZONAS: DIRECTORIO DE MUNICIPALIDADES PROVINCIALES Y DISTRITALES, SEGÚN PROVINCIA Y DISTRITO, 2015

Provincia y Distrito	Nombre del Alcalde	Dirección	DDN	Teléfonos	Fax	Correo Electrónico
Condorcanqui						
Nieva	EDWIN TIMIAS MATECA (*)	Pasaje Gonzalo Puerta N° 100	041	816804 / 838022 / 816805 / 838024	-	municondor@yahoo.es
El Cenepa	MANUEL DIAZ NASHAP (*)	Calle Apikat Bashukat S/N	041	826990 / 988075160 / 953980650	-	-
Río Santiago	MATEO IMPI VICTOR	Av. Zacarías Puerto Galilea S/N	041	811024 / 962932217	-	muni.santiago@hotmail.com
Luya						
Lamud	GRIMALDO VASQUEZ TAN	Jr. Lima N° 198	041	830123 / 837006 / 947489661	837006 / 830123	muniprovluya@hotmail.com
Camporredondo	TOMAS ORTIZ HUANAMBAL	Jr. 03 de Noviembre N° 145	041	976138902 / 973818390	-	municcamporredondo@gmail.com
Cocabamba	ELMER MELENDEZ PEREZ	Jr. Cajamarca N° 310	041	941961516 / 813072	-	-
Colcamar	ANGEL ILIQUIN VISALOT	Jr. 28 de Julio S/N	041	477311	-	-
Conila	JOSE GENARO CANTA CULLAMPE	Jr. Bolognesi S/N	041	959687811	-	-
Inguilpata	FELIPE AMADOR HERRERA SANTILLAN	Jr. San Isidro S/N	041	996400971 / 813078	-	tesoreria1inguilpata@gmail.com
Longuita	LLINER ALFONSO TUESTA SERVAN	Jr. San Martín S/N	041	941726110 / 813079	-	munilonguita@hotmail.com
Lonya Chico	HOMERO MENDOZA REYNA	Plaza de Armas S/N	041	631077 / 969487781	-	-
Luya	SEGUNDO LEOPOLDO VALQUI ZUTA	Jr. Diego Mori Zuta N° 447	041	959575690 / *644617 / 959575506 / 959574638	-	municipalidad@muniluya.com
Luya Viejo	NILO ANTONIO VILLACREZ CHUQUIZUTA	Jr. Progreso S/N	041	971141141 / #844619	-	-
María	MANUEL YNOCENTE BARDALES YNGA	Jr. Bolognesi S/N	041	941700799 / 950244538	-	municipalidadmaria@hotmail.com
Ocalli	OSCAR PEDRO PORTOCARRERO VILLALOBOS	Av. Libertad N° 598	041	846070 / 980309096	-	mdocalli@hotmail.com
Ocumal	AMILCAR DIAZ MENDOZA	Jr. Amazonas S/N	041	985073733 / 985074208	-	-
Pisuquia	JESUS HUAMANTA VARGAS	Plaza de Armas S/N	041	479029	-	munipisiqui_luya@hotmail.com

Continúa…

1.4 DEPARTAMENTO AMAZONAS: DIRECTORIO DE MUNICIPALIDADES PROVINCIALES Y DISTRITALES, SEGÚN PROVINCIA Y DISTRITO, 2015

Provincia y Distrito	Nombre del Alcalde	Dirección	DDN	Teléfonos	Fax	Correo Electrónico
Providencia	SEGUNDO REMIGIO ROBLEDO JIMENEZ	Calle Glorioso Vega S/N	041	949826149 / 985652160 / 846076	-	-
San Cristóbal	ALFONSO VALQUI GARCIA	Plaza de Armas S/N	041	952213830 / 947495515	-	-
San Francisco del Yeso	MANUEL ANTONIO VILCHEZ CALLA	Calle Simón Bolívar S/N	041	985246031	-	-
San Jerónimo	JENDHER LEONIDAS POQUIOMA CASTAÑEDA	Av. 22 de Noviembre S/N	041	976213716 / 630580 / 981897402	-	munisanjeronimo19@outlook.es
San Juan de Lopecancha	MARCO ANTONIO GUTIERREZ CRUZ	Jr. Mirador del Valle Utcubamba N° 150	041	973983637	-	antonio_h12345@hotmail.com
Santa Catalina	CELSO WILLAMS RODRIGUEZ DE LA CRUZ	Jr. Comercio S/N	041	985427961	-	santacatalinamuni@gmail.com ; munisantacatalina@gmail.com
Santo Tomás	BARTOLOME TRUJILLO DIAZ	Jr. San Martín N° 351	041	956110562 / #954445210	-	munist2014@hotmail.com
Tingo	VICTOR ALAN ALVARADO GARCIA	Av. Kuélap N° 999	041	941731441 / #944954069	-	-
Trita	LUZMAN CUIPAL VALQUI	Jr. Progreso S/N	041	978918408 / #949006709	-	munitrita@hotmail.com
Rodríguez de Mendoza						
San Nicolás	NILSER TAFUR PELAEZ	Jr. Matiaza Rimachi N° 510	041	476020 / #949817168	-	munirodmendoza@gmail.com
Chirimoto	YERSON DIAZ URBINA	Plaza de Armas S/N	041	#961964322	-	yersondiazu@hotmail.com
Cochamal	JOSE HUGO SANTILLAN GRANDEZ	Jr. San Martín S/N	041	#969152093 / 813122	-	-
Huambo	MARIA CELSA PORTOCARRERO ACOSTA	Jr. Porvenir N° 421	041	#979821580	-	-
Limabamba	MANUEL ASENCION FERNANDEZ YOPLAC	Jr. Andrea Ortega N° 302	041	995099037 / #854769	-	-
Longar	EMER AUGUSTO MUÑOZ TUESTA	Jr. Hermanos Vargas S/N	041	#961074468	-	-
Mariscal Benavides	AUGUSTO GIL TAFUR PELAEZ	Av. San Nicolás N° 299	041	985047987	-	-
Milpuc	WILIAM MERCEDES PORTOCARRERO VARGAS	Jr. Amazonas S/N	041	#976400351	-	docalde@outlook.com.pe
Omia	CESAR AUGUSTO SEDAMANOS RODRIGUEZ	Av. Virgen del Rosario N° 245	041	#957960396 / 943251688	-	munideomia@hotmail.com
Santa Rosa	LITMER PORTOCARRERO CASTRO	Jr. Martínez de Compañón S/N	041	#951618290	-	-

Continúa…

1.4 DEPARTAMENTO AMAZONAS: DIRECTORIO DE MUNICIPALIDADES PROVINCIALES Y DISTRITALES, SEGÚN PROVINCIA Y DISTRITO, 2015

Conclusión.

Provincia y Distrito	Nombre del Alcalde	Dirección	DDN	Teléfonos	Fax	Correo Electrónico
Totora	LENIN PORTOCARRERO FERNANDEZ	Jr. Carolina Portocarrero S/N	041	#995843778 / 478258	-	lepofer@hotmail.com
Vista Alegre	WILMER TRAUCO GALOC	Av. Haya de La Torre S/N Mz. 15 Lt. 1	041	#951618290 / 976164229 / 995843778	-	-
Utcubamba						
Bagua Grande	MANUEL FELICINO IZQUIERDO ALVARADO	Jr. Angamos N° 349	041	474276 / 4744096 / 475032 / 475029	-	-
Cajaruro	FELIPE CASTILLO SANCHEZ	Jr. San Miguel S/N	041	#961515477	-	municajaruro@municajaruro.gob.pe
Cumba	JUAN MARRUFO ALLANTARA (*)	Av. San Pedro N° 1059	041	941700585 / 941700586	-	cumbaperu@hotmail.com
El Milagro	BELISARIO DELGADO ANGASPILCO	Jr. Lambayeque N° 183	041	471158 / 976496651 / 951488328	-	-
Jamalca	ARISTEDES GONZALES SAAVEDRA	Jr. San Martín S/N	041	630088	-	-
Lonya Grande	HIDELFONSO GUEVARA HONORES	Jr. Dos de Mayo N° 256	041	796236 / #952871214	-	-
Yamón	WILMER FERRE PEREZ VASQUEZ	Av. San Antonio S/N	041	#964808316 / 631272	-	ferre1607@hotmail.com

Nota: La relación de alcaldes de las municipalidades provinciales y distritales ha sido actualizada al 02 de febrero de 2015.

(*) Según Resolución Nº 3800-2014-JNE del Jurado Nacional de Elecciones, la autoridad municipal elegida para el periodo 2011-2014 continúa en funciones en el concejo municipal, hasta que la nueva autoridad elegida en las Elecciones Municipales Complementarias de 2015 asuma el cargo.

Fuente: Instituto Nacional de Estadística e Informática - Registro Nacional de Municipalidades 2014.

Jurado Nacional de Elecciones.

1.5 DEPARTAMENTO AMAZONAS: ORDENANZA, RESOLUCIÓN U OTRA NORMA DE LA MUNICIPALIDAD PROVINCIAL QUE CREA A LAS MUNICIPALIDADES DE CENTROS POBLADOS, SEGÚN PROVINCIA Y MUNICIPALIDAD DE CENTRO POBLADO, 2015

Provincia y Municipalidad de Centro Poblado	Norma Municipal	Número	Fecha
Chachapoyas			
La Morada	Ordenanza Municipal	038	14 Feb 2008
Bagua			
Imacita	Ordenanza Municipal	053	04 Ago 1985
El Muyo	Resolución Municipal	058	21 May 1987
La Libertad	Resolución Municipal	059	26 May 1987
Tutumberos	Resolución Municipal	059	26 May 1987
Alenya	Resolución de Alcaldía	152	04 Jul 1988
Copallín de Aramango	Ordenanza Municipal	263	06 Dic 1988
San Isidro	Resolución de Alcaldía	078	07 Jul 1989
Numparque	Resolución Municipal	029	03 Abr 1990
Espital	Ordenanza Municipal	057	01 May 1991
Arrayan	Resolución de Alcaldía	114	29 Ago 1991
El Porvenir	Resolución de Alcaldía	157	23 Dic 1991
Peca Palacios	Resolución de Alcaldía	025	08 Feb 1994
Tomaque	Ordenanza Municipal	071	02 Jun 1994
Chipe Cuzu	Ordenanza Municipal	125	07 Nov 1994
San Francisco	Resolución Municipal	136	24 Jul 1996
Lluhuana	Resolución de Alcaldía	143	25 Oct 2002
Bongará			
La Esperanza	Resolución Municipal	008	12 Mar 1991
Buenos Aires	Ordenanza Municipal	011	15 May 2009
El Progreso	Ordenanza Municipal	009	15 May 2009
Condorcanqui			
Ciro Alegría	Ordenanza Municipal	002	21 Oct 1985
Yutupis	Ordenanza Municipal	137	10 Oct 1995
Nuevo Seasmi	Ordenanza Municipal	136	08 Nov 1995
Candungos	Ordenanza Municipal	107	17 Ene 1998
Kigkis	Resolución Municipal	023	03 Mar 1998
Isla Grande	Ordenanza Municipal	115	29 Set 1998
Kagkas	Decreto Municipal	140	26 Nov 1998
Shaim	Resolución de Alcaldía	100	01 Ago 2001
Kusu Kubain	Ordenanza Municipal	004	21 Nov 2011
Luya			
Quispe	Ordenanza Municipal	002	01 Jul 1992
San Antonio de Llactapampa	Ordenanza Municipal	005	01 May 1993
San Salvador	Resolución Municipal	001	06 Ago 2001

Continúa…

1.5 DEPARTAMENTO AMAZONAS: ORDENANZA, RESOLUCIÓN U OTRA NORMA DE LA MUNICIPALIDAD PROVINCIAL QUE CREA A LAS MUNICIPALIDADES DE CENTROS POBLADOS, SEGÚN PROVINCIA Y MUNICIPALIDAD DE CENTRO POBLADO, 2015

Conclusión.

Provincia y Municipalidad de Centro Poblado	Norma Municipal	Número	Fecha
Cococho	Resolución Municipal	001	21 Ene 2002
Guadalupe	Resolución Municipal	004	10 Jun 2002
Pircapampa	Ordenanza Municipal	001	21 Abr 2009
Utcubamba			
Miraflores	Resolución Municipal	011	01 Jul 1986
Vista Alegre	Ordenanza Municipal	010	01 Jul 1986
Hualango	Resolución Municipal	014	24 Nov 1986
San Juan de La Libertad	Resolución Municipal	008	03 Jul 1987
El Palto	Resolución Municipal	005	15 Dic 1987
Roblepampa	Resolución Municipal	014	23 May 1988
Tomocho	Resolución Municipal	032	09 Set 1988
Tambolic	Ordenanza Municipal	047	05 Dic 1988
Buena Vista	Ordenanza Municipal	034	15 Dic 1988
José Olaya	Resolución Municipal	019	30 Mar 1989
Mañumal	Ordenanza Municipal	020	20 Abr 1989
Alto Amazonas	Resolución de Alcaldía	030	23 May 1989
El Ron	Resolución Municipal	055	13 Set 1989
Misquiyacu Alto	Resolución Municipal	005	13 Set 1989
San Cristóbal	Resolución Municipal	059	04 Dic 1989
Jahuanga	Ordenanza Municipal	062	06 Dic 1989
Ñunya Jalca	Ordenanza Municipal	063	11 Dic 1989
Vista Hermosa	Resolución de Alcaldía	126	27 Jun 1991
Collicate	Ordenanza Municipal	133	10 Jul 1991
Naranjos Alto	Resolución de Alcaldía	168	06 Set 1991
Nueva Esperanza	Resolución Municipal	190	16 Oct 1991
San Martín de Porras	Resolución de Alcaldía	057	10 Abr 1992
Pururco	Ordenanza Municipal	207	30 Set 1994
San Ramón	Ordenanza Municipal	064	27 Mar 1996
Yungasuyo	Resolución de Alcaldía	150	05 Jul 1996
Jorobamba	Ordenanza Municipal	187	20 Set 1996
Nuevo Horizonte	Ordenanza Municipal	256	31 Dic 1997
Tactago	Resolución de Alcaldía	091	24 Jun 1998
Pueblo Libre	Resolución de Alcaldía	170	30 Nov 1998
San Pedro	Resolución de Alcaldía	200	29 Dic 1998
Pona Alta	Ordenanza Municipal	001	04 Ene 2005
El Rejo	Ordenanza Municipal	023	30 Oct 2008

Fuente: Instituto Nacional de Estadística e Informática - Registro Nacional de Municipalidades.

1.6 DEPARTAMENTO AMAZONAS: DIRECTORIO DE LAS MUNICIPALIDADES DE CENTROS POBLADOS CREADAS POR ORDENANZA, RESOLUCIÓN U OTRA NORMA DE LA MUNICIPALIDAD PROVINCIAL, SEGÚN PROVINCIA Y MUNICIPALIDAD DE CENTRO POBLADO, 2015

Provincia y Municipalidad de Centro Poblado	Nombre del Alcalde	Dirección	DDN	Teléfonos
Chachapoyas				
La Morada *	POR DESIGNAR	-	041	-
Bagua				
Imacita	MARCELO KUJA JEMPEKIT	Av. Imaza S/N	041	981611232 / 942129913
El Muyo	HECTOR ULISES VEGA TAFUR	Jr. Progreso S/N	041	973816665
La Libertad *	POR DESIGNAR	-	041	-
Tutumberos *	POR DESIGNAR	-	041	-
Alenya	JUAN ESTEBAN CORONADO CHICOMA	Av. Manco Cápac S/N	041	941966345 / 835129
Copallín de Aramango *	POR DESIGNAR	-	041	-
San Isidro	CELSO MARTINEZ GONZALES	Calle Sagrado Corazón de Jesús S/N	041	-
Numparque *	POR DESIGNAR	-	041	-
Espital	TEOFILO LLATAS DELGADO	Calle Independencia S/N	041	950017021
Arrayan	JONHY EDILGAR NEIRA MEZA	Jr. Marañon con esquina Iquitos S/N Mz. 2	041	996967142
El Porvenir	JOSE MARIO FERNANDEZ ALTAMIRANO	Calle Lolo Fernández N° 100 Mz. 11 Lt. 9	041	978774476 / 813052
Peca Palacios	ROSA GLADIS VARGAS CACERES	Jr. Jorge Chávez Mz. 7 Lt. 4	041	954804280 / 502000
Tomaque	ASUNCION RAMIREZ QUIROZ	Av. Los Libertadores Hoyos S/N Mz. A Lt. 80 Km 2.5	041	941919544 / 956507694
Chipe Cuzu *	POR DESIGNAR	-	041	-
San Francisco	FRANCISCO PACHERRE ZAPATA	Jr. La Libertad N° 205	041	983639977 / 813044
Lluhuana	SEGUNDO MELENDEZ IRURETA	Calle Señor de los Milagros Mz. 10 Lt. 10	041	942813159
Bongará				
La Esperanza	SAMUEL VASQUEZ RUIZ	Carretera Fernando Belaúnde Terry km 650	041	950816584
Buenos Aires *	POR DESIGNAR	-	041	-
El Progreso	DAVID ANDRES GIL SILVA	Jr. Héroes del Cenepa N° 385	041	-
Condorcanqui				
Ciro Alegría *	POR DESIGNAR	-	041	-
Yutupis *	POR DESIGNAR	-	041	-
Nuevo Seasmi *	POR DESIGNAR	-	041	-

Continúa…

1.6 DEPARTAMENTO AMAZONAS: DIRECTORIO DE LAS MUNICIPALIDADES DE CENTROS POBLADOS CREADAS POR ORDENANZA, RESOLUCIÓN U OTRA NORMA DE LA MUNICIPALIDAD PROVINCIAL, SEGÚN PROVINCIA Y MUNICIPALIDAD DE CENTRO POBLADO, 2015

Provincia y Municipalidad de Centro Poblado	Nombre del Alcalde	Dirección	DDN	Teléfonos
Candungos *	POR DESIGNAR	-	041	-
Kigkis	JOSE AKUTUS SALAZAR	Calle Manuncio S/N	041	-
Isla Grande *	POR DESIGNAR	-	041	-
Kagkas *	POR DESIGNAR	-	041	-
Shaim *	POR DESIGNAR	-	041	-
Kusu Kubain *	POR DESIGNAR	-	041	-
Luya				
Quispe	TEODOLFO CRUZALEGI BACA	Barrio San Juan	041	976397396
San Antonio de Llactapampa	VALENTIN MORI TORREJON	Jr. Toribio Rodríguez de Mendoza S/N	041	813111
San Salvador	JOSE AVIL MORI YOPLAC	Jr. La Florida S/N	041	979950590 / 976407055 / 955942674
Cococho	DOMINGO AGUILAR HUAMANTA	Av. Pizarro N° 984	041	955935391 / 955935391
Guadalupe	JOSE AREVALO ROMERO	Av. Juan Velazco Alvarado S/N	041	976867777
Pircapampa *	POR DESIGNAR	-	041	-
Utcubamba				
Miraflores *	POR DESIGNAR	-	041	-
Vista Alegre	YONE REGALADO RUBIO	Calle Amazonas S/N Mz. 4	041	949907872
Hualango *	POR DESIGNAR	-	041	-
San Juan de La Libertad *	POR DESIGNAR	-	041	-
El Palto	CANDELARIO BARBOZA CARRANZA	Calle El Comercio S/N	041	973393904
Roblepampa	JOSE ERMITANEO CALLIRGOS	Calle El Comercio S/N	041	950219973 / 979364813
Tomocho *	POR DESIGNAR	-	041	-
Tambolic	ABSALON REYNA SOPLIN	Av. Utcubamba S/N	041	811459 / 955933184 / 830354
Buena Vista	SERGIO CRUZ IRIGOIN	Jr. Mariscal Andrés Avelino Cáceres Mz. 9 Lt. 4	041	982980558 / 962981527 / 982980558
José Olaya *	POR DESIGNAR	-	041	-
Mañumal	CELIS JULIO RIVERA TANTALEAN	Av. Utcubamba S/N	041	941955406
Alto Amazonas	WILMER INDALECIO HOYOS VARGAS	Jr. Miguel Grau S/N	041	941701325 / 952924255
El Ron	GUILLERMINA DIAZ ROJAS	Calle Grimaldo Rosales S/N	041	943663645
Misquiyacu Alto *	POR DESIGNAR	-	041	-

Continúa…

1.6 DEPARTAMENTO AMAZONAS: DIRECTORIO DE LAS MUNICIPALIDADES DE CENTROS POBLADOS CREADAS POR ORDENANZA, RESOLUCIÓN U OTRA NORMA DE LA MUNICIPALIDAD PROVINCIAL, SEGÚN PROVINCIA Y MUNICIPALIDAD DE CENTRO POBLADO, 2015

Conclusión.

Provincia y Municipalidad de Centro Poblado	Nombre del Alcalde	Dirección	DDN	Teléfonos
San Cristóbal *	POR DESIGNAR	-	041	-
Jahuanga	FLAVIO BENITES MIRANDA	Jr. Túpac Amaru Mz. 3 Lt. 2	041	964712542
Ñunya Jalca *	POR DESIGNAR	-	041	-
Vista Hermosa *	POR DESIGNAR	-	041	-
Collicate *	POR DESIGNAR	-	041	-
Naranjos Alto *	POR DESIGNAR	-	041	-
Nueva Esperanza *	POR DESIGNAR	-	041	-
San Martín de Porras	ERIBERTO ALTAMIRANO MONDRAGON	Av. Utcubamba S/N	041	941900812 / 996686546 / 835047
Pururco *	POR DESIGNAR	-	041	-
San Ramón *	POR DESIGNAR	-	041	-
Yungasuyo	ROMELIO VASQUEZ BACA	Jr. Tahuantinsuyo Mz. N Lt. 4	041	964629520
Jorobamba	DOEL CORONEL AYALA	Calle San Carlos S/N	041	957427038 / 978957867
Nuevo Horizonte	POR DESIGNAR	-	041	-
Tactago	GAMANIEL JULCA PEREZ	Calle 28 de Julio N° 200	041	987626772 / 941700598
Pueblo Libre *	POR DESIGNAR	-	041	-
San Pedro *	POR DESIGNAR	-	041	-
Pona Alta	FIDEL PAREDES SEGURA	Av. Miraflores N° 567 Mz. 4 Lt. 2	041	941712438
El Rejo	ATILANO PEREZ VAZQUES	-	041	-

Nota: Las Municipalidades de Centros Poblados son creadas por Ordenanza, Resolución u otra norma de la Municipalidad Provincial y son ellas las que determinan la delimitación territorial.

* La Municipalidad de Centro Poblado se encuentra omisa a la presentación de los datos, al 15 de enero de 2015. Los datos han sido obtenidos en consulta a la municipalidad provincial que autoriza su funcionamiento.

Fuente: Instituto Nacional de Estadística e Informática - Registro Nacional de Municipalidades 2014.

2

Frontis de la Municipalidad Provincial de Huaraz

Cortesía: Instituto Nacional de Estadística e Informática - Oficina Departamental de Huaraz

Áncash

Áncash

❖ Municipalidades Provinciales	20
❖ Municipalidades Distritales	146
❖ Municipalidades de Centros Poblados	201
❖ Población Total Proyectada en Edad Electoral de 18 a 70 años (al 2014)	692 488
❖ Población Total Proyectada (al 30/06/2015)	1 148 634

2.1 MAPA DEL DEPARTAMENTO DE ÁNCASH

2.2 DEPARTAMENTO ÁNCASH: DISPOSITIVO LEGAL DE CREACIÓN, SEGÚN PROVINCIA Y DISTRITO, 2015

Provincia y Distrito	Dispositivo Legal de Creación		
	Nombre	Número	Fecha
Huaraz			
Huaraz	-	-	Época Indep.
Cochabamba	Ley	9826	30 Set 1943
Colcabamba	Ley	9422	31 Oct 1941
Huanchay	Ley	7858	16 Oct 1933
Independencia	Decreto Ley	25852	16 Nov 1992
Jangas	Ley	S/N	02 Ene 1857
La Libertad	Ley	628	11 Nov 1907
Olleros	Ley	7859	16 Oct 1933
Pampas Grande	-	-	Época Indep.
Pariacoto	Ley	S/N	02 Ene 1857
Pira	Ley	2547	19 Nov 1917
Tarica	Ley	12643	02 Feb 1956
Aija			
Aija	-	-	Época Indep.
Coris	Ley	4488	10 Feb 1922
Huacllán	Ley	8188	05 Mar 1936
La Merced	Ley	8188	05 Mar 1936
Succha	Ley	715	21 Dic 1907
Antonio Raymondi			
Llamellín	-	-	Época Indep.
Aczo	Ley	12646	02 Feb 1956
Chaccho	Ley	15187	26 Oct 1964
Chingas	Ley	12645	02 Feb 1956
Mirgas	Ley	15187	26 Oct 1964
San Juan de Rontoy	Ley	24675	27 May 1987
Asunción			
Chacas	-	-	Época Indep.
Acochaca	Ley	23764	30 Dic 1983
Bolognesi			
Chiquián	-	-	Época Indep.
Abelardo Pardo Lezameta	Ley	12534	28 Ene 1956
Antonio Raymondi	Ley	14063	24 Abr 1962
Aquia	Ley	S/N	02 Ene 1857
Cajacay	Ley	S/N	02 Ene 1857
Canis	Ley	15408	29 Ene 1965
Colquioc	Ley	15409	29 Ene 1965

Continúa…

2.2 DEPARTAMENTO ÁNCASH: DISPOSITIVO LEGAL DE CREACIÓN, SEGÚN PROVINCIA Y DISTRITO, 2015

Provincia y Distrito	Dispositivo Legal de Creación		
	Nombre	Número	Fecha
Huallanca	Ley	S/N	02 Ene 1857
Huasta	Ley	S/N	28 Ene 1863
Huayllacayán	Ley	S/N	02 Ene 1857
La Primavera	Ley	24314	21 Set 1985
Mangas	-	-	Época Indep.
Pacllón	Ley	S/N	02 Ene 1857
San Miguel de Corpanqui	Ley	12127	15 Oct 1954
Ticllos	Ley	S/N	02 Ene 1857
Carhuaz			
Carhuaz	-	-	Época Indep.
Acopampa	Ley	9456	05 Dic 1941
Amashca	Ley	7951	14 Dic 1941
Anta	Ley	1345	28 Nov 1910
Ataquero	Ley	7951	14 Dic 1934
Marcará	Ley	85	06 Oct 1905
Pariahuanca	Ley	85	06 Oct 1905
San Miguel de Aco	Ley	12025	07 Dic 1953
Shilla	Ley	7951	14 Dic 1934
Tinco	Ley	9391	30 Set 1941
Yungar	Ley	S/N	22 Nov 1868
Carlos Fermín Fitzcarrald			
San Luis	-	-	Época Indep.
San Nicolás	Ley	23609	06 Jun 1983
Yauya	Ley	120	18 Nov 1905
Casma			
Casma	-	-	Época Indep.
Buena Vista Alta	Ley	8075	05 Abr 1935
Comandante Noél	Ley	5444	03 May 1926
Yaután	Ley	S/N	21 Oct 1870
Corongo			
Corongo	Ley	S/N	02 Ene 1857
Aco	Ley	4662	09 May 1923
Bambas	Ley	9189	05 Oct 1940
Cusca	Ley	4662	09 May 1923
La Pampa	Ley	S/N	21 Nov 1898
Yánac	Ley	8425	15 Jun 1936
Yupán	Ley	4662	09 May 1923
Huari			
Huari	-	-	Época Indep.

Continúa…

2.2 DEPARTAMENTO ÁNCASH: DISPOSITIVO LEGAL DE CREACIÓN, SEGÚN PROVINCIA Y DISTRITO, 2015

Provincia y Distrito	Dispositivo Legal de Creación		
	Nombre	Número	Fecha
Anra	Ley	23533	24 Dic 1982
Cajay	Ley	13497	13 Ene 1961
Chavín de Huántar	-	-	Época Indep.
Huacachi	Ley	S/N	14 Oct 1901
Huacchis	Ley	12172	14 Dic 1954
Huachis	Ley	S/N	02 Ene 1857
Huántar	-	-	Época Indep.
Masín	Ley	12635	02 Feb 1956
Paucas	Ley	12313	10 May 1955
Ponto	Ley	9825	30 Set 1943
Rahuapampa	Ley	12845	11 Oct 1957
Rapayan	Ley	11862	16 Set 1952
San Marcos	-	-	Época Indep.
San Pedro de Chana	Ley	12338	10 Jun 1955
Uco	-	-	Época Indep.
Huarmey			
Huarmey	-	-	Época Indep.
Cochapeti	Ley	8188	05 Mar 1936
Culebras	Ley	24034	20 Dic 1984
Huayán	Ley	715	21 Dic 1907
Malvas	Ley	S/N	10 Feb 1892
Huaylas			
Caraz	-	-	Época Indep.
Huallanca	Decreto Ley	11325	14 Abr 1950
Huata	Ley	S/N	02 Ene 1857
Huaylas	-	-	Época Indep.
Mato	Ley	S/N	02 Ene 1857
Pamparomás	Ley	S/N	02 Ene 1857
Pueblo Libre	Ley	S/N	02 Ene 1857
Santa Cruz	Ley	10207	10 Jul 1945
Santo Toribio	Ley	25255	19 Jun 1990
Yuracmarca	Ley	4662	09 May 1923
Mariscal Luzuriaga			
Piscobamba	-	-	Época Indep.
Casca	Ley	9986	17 Oct 1944
Eleazar Guzmán Barrón	Ley	24398	13 Dic 1985
Fidel Olivas Escudero	Ley	13426	05 May 1960
Llama	Ley	139	22 Nov 1905
Llumpa	Ley	S/N	28 Oct 1889
Lucma	Ley	13424	03 May 1960
Musga	Ley	14075	12 May 1962

Continúa…

2.2 DEPARTAMENTO ÁNCASH: DISPOSITIVO LEGAL DE CREACIÓN, SEGÚN PROVINCIA Y DISTRITO, 2015

Provincia y Distrito	Dispositivo Legal de Creación		
	Nombre	Número	Fecha
Ocros			
Ocros	-	-	Época Indep.
Acas	Ley	S/N	02 Ene 1857
Cajamarquilla	Ley	581	23 Oct 1907
Carhuapampa	Ley	9392	30 Set 1941
Cochas	Ley	S/N	02 Ene 1857
Congas	Ley	9862	13 Dic 1943
Llipa	Ley	12856	15 Nov 1957
San Cristóbal de Raján	Ley	12128	15 Oct 1954
San Pedro	Ley	10174	17 Ene 1945
Santiago de Chilcas	Ley	13034	19 Nov 1958
Pallasca			
Cabana	Ley	S/N	02 Ene 1857
Bolognesi	Ley	8425	15 Jul 1936
Conchucos	Ley	2971	16 Dic 1918
Huacaschuque	Ley	12189	13 Ene 1955
Huandoval	Ley	4662	09 May 1923
Lacabamba	Ley	9619	03 Oct 1942
Llapo	Ley	S/N	02 Ene 1857
Pallasca	-	-	Época Indep.
Pampas	Ley	2971	16 Dic 1918
Santa Rosa	Ley	2616	10 Dic 1917
Tauca	-	-	Época Indep.
Pomabamba			
Pomabamba	-	-	Época Indep.
Huayllán	Ley	12374	28 Jun 1955
Parobamba	Ley	S/N	28 Ago 1868
Quinuabamba	Ley	9378	26 Set 1941
Recuay			
Recuay	-	-	Época Indep.
Cátac	Ley	15370	08 Ene 1965
Cotaparaco	-	-	Época Indep.
Huayllapampa	Ley	543	07 Oct 1907
Llacllin	Ley	14699	08 Nov 1963
Marca	Ley	S/N	02 Ene 1857
Pampas Chico	Ley	9422	31 Oct 1941
Pararín	-	-	Época Indep.
Tapacocha	Ley	8188	05 Mar 1936
Ticapampa	Ley Regional	561	12 Oct 1921

Continúa…

2.2 DEPARTAMENTO ÁNCASH: DISPOSITIVO LEGAL DE CREACIÓN, SEGÚN PROVINCIA Y DISTRITO, 2015

Conclusión.

Provincia y Distrito	Dispositivo Legal de Creación		
	Nombre	Número	Fecha
Santa			
Chimbote	Ley	417	06 Dic 1906
Cáceres del Perú	Ley	S/N	13 Oct 1886
Coishco	Ley	24959	13 Dic 1988
Macate	-	-	Época Indep.
Moro	-	-	Época Indep.
Nepeña	-	-	Época Indep.
Samanco	Ley	12294	15 Abr 1955
Santa	-	-	Época Indep.
Nuevo Chimbote	Ley	26318	27 May 1994
Sihuas			
Sihuas	-	-	Época Indep.
Acobamba	Ley	14152	22 Jun 1962
Alfonso Ugarte	Ley	11983	27 Mar 1953
Cashapampa	Ley	14830	23 Ene 1964
Chingalpo	Ley	13012	14 Jun 1958
Huayllabamba	Ley	12560	26 Ene 1956
Quiches	Ley	1989	07 Oct 1914
Ragash	Ley	14761	12 Dic 1963
San Juan	Ley	14963	14 Mar 1964
Sicsibamba	Ley	1153	06 Nov 1909
Yungay			
Yungay	-	-	Época Indep.
Cascapara	Ley	2208	29 Nov 1915
Mancos	Ley	S/N	02 Ene 1857
Matacoto	Ley	12416	07 Nov 1955
Quillo	Ley	S/N	02 Ene 1857
Ranrahirca	Ley	9403	15 Oct 1941
Shupluy	Ley	S/N	02 Ene 1857
Yanama	Ley Regional	176	02 Ago 1920

Fuente: Instituto Nacional de Estadística e Informática - Dirección Nacional de Censos y Encuestas.

2.3 DEPARTAMENTO ÁNCASH: POBLACIÓN TOTAL PROYECTADA Y UBICACIÓN GEOGRÁFICA DE LA CAPITAL LEGAL, SEGÚN PROVINCIA Y DISTRITO, 2015

Provincia y Distrito	Población Total Proyectada al 30/06/2015	Capital Legal				
		Nombre	Categoría	Ubicación Geográfica		
				Altitud (msnm.)	Latitud Sur	Longitud Oeste
Total	**1 148 634**					
Huaraz	**166 625**	**Huaraz**				
Huaraz	64 109	Huaraz	Ciudad	3 038	09°31'38"	77°32'00"
Cochabamba	1 989	Cochabamba	Pueblo	2 213	09°29'38"	77°51'43"
Colcabamba	800	Colcabamba	Pueblo	3 150	09°35'44"	77°48'39"
Huanchay	2 283	Huanchay	Villa	2 592	09°43'25"	77°49'11"
Independencia	73 556	Centenario	Ciudad	3 023	09°31'08"	77°32'04"
Jangas	4 988	Jangas	Pueblo	2 809	09°24'05"	77°34'36"
La Libertad	1 162	Cajamarquilla	Villa	3 350	09°38'00"	77°44'39"
Olleros	2 230	Olleros	Villa	3 457	09°39'59"	77°27'58"
Pampas Grande	1 190	Pampas Grande	Pueblo	3 642	09°39'20"	77°49'38"
Pariacoto	4 718	Pariacoto	Pueblo	1 221	09°33'44"	77°53'35"
Pira	3 763	Pira	Pueblo	3 580	09°34'53"	77°42'27"
Tarica	5 837	Tarica	Pueblo	2 799	09°23'31"	77°34'37"
Aija	**7 789**	**Aija**				
Aija	1 873	Aija	Ciudad	3 427	09°46'55"	77°36'41"
Coris	2 239	Coris	Pueblo	2 763	09°49'16"	77°43'21"
Huacllán	616	Huacllán	Pueblo	3 019	09°47'51"	77°40'29"
La Merced	2 220	La Merced	Pueblo	3 326	09°44'10"	77°37'08"
Succha	841	Succha	Villa	3 147	09°49'27"	77°38'59"
Antonio Raymondi	**16 401**	**Llamellín**				
Llamellín	3 591	Llamellín	Ciudad	3 457	09°06'02"	77°01'06"
Aczo	2 176	Aczo	Pueblo	2 657	09°09'09"	76°59'25"
Chaccho	1 718	Chaccho	Pueblo	3 323	09°03'31"	77°03'34"
Chingas	1 936	Chingas	Pueblo	2 911	09°07'12"	76°59'41"
Mirgas	5 338	Mirgas	Pueblo	3 105	09°04'45"	77°05'36"
San Juan de Rontoy	1 642	San Juan de Rontoy	Pueblo	3 500	09°10'49"	77°00'16"
Asunción	**8 795**	**Chacas**				
Chacas	5 573	Chacas	Pueblo	3 336	09°09'44"	77°22'10"
Acochaca	3 222	Acochaca	Pueblo	2 980	09°06'50"	77°22'11"
Bolognesi	**32 873**	**Chiquián**				
Chiquián	3 641	Chiquián	Ciudad	3 401	10°09'06"	77°09'31"
Abelardo Pardo Lezameta	1 208	Llaclla	Pueblo	2 204	10°17'57"	77°09'03"
Antonio Raymondi	1 078	Raquia	Pueblo	2 114	10°09'27"	77°28'13"
Aquia	2 513	Aquia	Villa	3 382	10°04'27"	77°08'47"
Cajacay	1 602	Cajacay	Villa	2 562	10°09'23"	77°26'31"
Canis	1 250	Canis	Pueblo	2 502	10°20'17"	77°10'16"

Continúa …

2.3 DEPARTAMENTO ÁNCASH: POBLACIÓN TOTAL PROYECTADA Y UBICACIÓN GEOGRÁFICA DE LA CAPITAL LEGAL, SEGÚN PROVINCIA Y DISTRITO, 2015

Provincia y Distrito	Población Total Proyectada al 30/06/2015	Capital Legal				
		Nombre	Categoría	Ubicación Geográfica		
				Altitud (msnm.)	Latitud Sur	Longitud Oeste
Colquioc	4 002	Chasquitambo	Pueblo	744	10°18'42"	77°36'56"
Huallanca	8 220	Huallanca	Ciudad	3 641	09°53'58"	76°56'40"
Huasta	2 571	Huasta	Villa	3 365	10°07'21"	77°08'45"
Huayllacayán	1 104	Huayllacayán	Villa	3 259	10°14'37"	77°26'03"
La Primavera	911	Gorgorillo	Pueblo	2 624	10°20'04"	77°07'31"
Mangas	567	Mangas	Pueblo	3 449	10°22'10"	77°06'14"
Pacllón	1 722	Pacllón	Pueblo	3 244	10°14'00"	77°04'20"
San Miguel de Corpanqui	1 241	Corpanqui	Pueblo	3 395	10°17'06"	77°12'00"
Ticllos	1 243	Ticllos	Pueblo	3 650	10°15'08"	77°11'28"
Carhuaz	**47 097**	**Carhuaz**				
Carhuaz	15 373	Carhuaz	Ciudad	2 632	09°16'50"	77°38'49"
Acopampa	2 655	Acopampa	Pueblo	2 691	09°17'39"	77°37'21"
Amashca	1 581	Amashca	Pueblo	2 878	09°14'21"	77°38'47"
Anta	2 494	Anta	Pueblo	2 777	09°21'25"	77°35'52"
Ataquero	1 377	Carhuac	Pueblo	2 739	09°15'45"	77°41'29"
Marcará	9 304	Marcará	Pueblo	2 757	09°19'16"	77°36'12"
Pariahuanca	1 609	Pariahuanca	Pueblo	2 785	09°21'51"	77°34'58"
San Miguel de Aco	2 750	Aco	Pueblo	2 940	09°22'04"	77°33'52"
Shilla	3 306	Shilla	Pueblo	3 014	09°13'50"	77°37'32"
Tinco	3 240	Tinco	Pueblo	2 581	09°16'16"	77°40'55"
Yungar	3 408	Yungar	Pueblo	2 836	09°22'40"	77°35'35"
Carlos Fermín Fitzcarrald	**21 831**	**San Luis**				
San Luis	12 566	San Luis	Villa	3 079	09°05'36"	77°19'59"
San Nicolás	3 738	San Nicolás	Pueblo	2 758	08°58'36"	77°11'03"
Yauya	5 527	Yauya	Pueblo	3 164	08°59'15"	77°17'22"
Casma	**47 478**	**Casma**				
Casma	32 824	Casma	Ciudad	45	09°28'30"	78°18'13"
Buena Vista Alta	4 213	Buena Vista Alta	Pueblo	216	09°25'44"	78°12'17"
Comandante Noél	2 058	Puerto Casma	Pueblo	4	09°27'44"	78°22'59"
Yaután	8 383	Yaután	Pueblo	806	09°30'35"	77°59'44"
Corongo	**8 165**	**Corongo**				
Corongo	1 487	Corongo	Ciudad	3 173	08°34'06"	77°53'48"
Aco	460	Aco	Pueblo	3 106	08°31'22"	77°52'37"
Bambas	537	Bambas	Pueblo	3 002	08°36'08"	77°59'33"
Cusca	2 941	Cusca	Pueblo	3 241	08°30'38"	77°51'47"
La Pampa	1 030	La Pampa	Villa	1 784	08°39'43"	77°54'04"
Yánac	708	Yánac	Pueblo	2 885	08°37'04"	77°51'49"
Yupán	1 002	Yupán	Pueblo	2 728	08°36'54"	77°57'58"

Continúa …

2.3 DEPARTAMENTO ÁNCASH: POBLACIÓN TOTAL PROYECTADA Y UBICACIÓN GEOGRÁFICA DE LA CAPITAL LEGAL, SEGÚN PROVINCIA Y DISTRITO, 2015

Provincia y Distrito	Población Total Proyectada al 30/06/2015	Capital Legal				
		Nombre	Categoría	Ubicación Geográfica		
				Altitud (msnm.)	Latitud Sur	Longitud Oeste
Huari	**63 057**	**Huari**				
Huari	10 283	Huari	Villa	3 110	09°20'52"	77°10'21"
Anra	1 618	Anra	Pueblo	3 203	09°14'05"	76°55'31"
Cajay	2 638	Cajay	Pueblo	3 175	09°19'31"	77°09'25"
Chavín de Huántar	9 221	Chavín de Huántar	Villa	3 141	09°35'13"	77°10'38"
Huacachi	1 876	Huacachi	Pueblo	3 432	09°18'59"	76°56'08"
Huacchis	2 075	Huacchis	Pueblo	3 465	09°12'00"	76°47'15"
Huachis	3 509	Huachis	Villa	3 243	09°24'35"	77°06'01"
Huántar	3 044	Huántar	Pueblo	3 353	09°27'06"	77°10'30"
Masín	1 706	Masín	Pueblo	2 552	09°21'55"	77°05'45"
Paucas	1 863	Paucas	Pueblo	3 424	09°09'08"	76°53'54"
Ponto	3 349	Ponto	Pueblo	3 115	09°19'30"	77°00'17"
Rahuapampa	802	Rahuapampa	Villa	2 510	09°21'33"	77°04'38"
Rapayan	1 793	Rapayan	Pueblo	3 239	09°12'19"	76°45'40"
San Marcos	14 781	San Marcos	Pueblo	2 956	09°31'30"	77°09'27"
San Pedro de Chana	2 814	Chana	Pueblo	3 385	09°24'09"	77°00'42"
Uco	1 685	Uco	Villa	3 348	09°11'19"	76°55'37"
Huarmey	**30 744**	**Huarmey**				
Huarmey	24 316	Huarmey	Ciudad	12	10°04'11"	78°09'06"
Cochapeti	771	Cochapeti	Pueblo	3 494	09°59'14"	77°38'48"
Culebras	3 661	La Caleta Culebras	Pueblo	21	09°56'55"	78°13'29"
Huayán	1 065	Huayán	Pueblo	2 693	09°52'34"	77°42'29"
Malvas	931	Malvas	Pueblo	3 126	09°55'46"	77°39'29"
Huaylas	**56 428**	**Caraz**				
Caraz	26 208	Caraz	Ciudad	2 278	09°02'50"	77°48'39"
Huallanca	703	Huallanca	Pueblo	1 358	08°49'10"	77°51'55"
Huata	1 638	Huata	Pueblo	2 723	09°01'00"	77°51'45"
Huaylas	1 466	Huaylas	Pueblo	2 691	08°52'10"	77°53'33"
Mato	2 030	Sucre	Villa	2 234	08°57'42"	77°50'44"
Pamparomás	9 153	Pamparomás	Pueblo	2 742	09°04'23"	77°58'55"
Pueblo Libre	7 186	Pueblo Libre	Villa	2 488	09°06'42"	77°48'09"
Santa Cruz	5 164	Huaripampa	Pueblo	2 868	08°56'55"	77°48'54"
Santo Toribio	1 100	Santo Toribio	Pueblo	2 919	08°51'52"	77°54'54"
Yuracmarca	1 780	Yuracmarca	Pueblo	1 483	08°44'11"	77°54'13"
Mariscal Luzuriaga	**23 754**	**Piscobamba**				
Piscobamba	3 774	Piscobamba	Ciudad	3 371	08°51'40"	77°21'24"
Casca	4 507	Casca	Pueblo	3 139	08°51'19"	77°23'31"
Eleazar Guzmán Barrón	1 376	Pampachacra	Pueblo	2 922	08°53'59"	77°14'31"
Fidel Olivas Escudero	2 249	Sanachgan	Pueblo	2 905	08°48'24"	77°16'50"

Continúa …

2.3 DEPARTAMENTO ÁNCASH: POBLACIÓN TOTAL PROYECTADA Y UBICACIÓN GEOGRÁFICA DE LA CAPITAL LEGAL, SEGÚN PROVINCIA Y DISTRITO, 2015

Provincia y Distrito	Población Total Proyectada al 30/06/2015	Capital Legal				
		Nombre	Categoría	Ubicación Geográfica		
				Altitud (msnm.)	Latitud Sur	Longitud Oeste
Llama	1 254	Llama	Pueblo	2 829	08°54'51"	77°17'58"
Llumpa	6 321	Llumpa	Pueblo	3 160	08°56'48"	77°22'01"
Lucma	3 246	Lucma	Pueblo	3 053	08°55'10"	77°24'35"
Musga	1 027	Musga	Pueblo	3 028	08°54'22"	77°20'14"
Ocros	**10 802**	**Ocros**				
Ocros	1 020	Ocros	Ciudad	3 311	10°24'21"	77°23'45"
Acas	1 024	Acas	Pueblo	3 702	10°27'33"	77°19'42"
Cajamarquilla	574	Cajamarquilla	Pueblo	3 536	10°21'18"	77°11'59"
Carhuapampa	826	Aco	Pueblo	2 276	10°29'49"	77°14'34"
Cochas	1 442	Huanchay	Pueblo	1 365	10°32'06"	77°25'25"
Congas	1 220	Congas	Pueblo	3 137	10°20'10"	77°26'31"
Llipa	1 739	Llipa	Pueblo	3 029	10°22'51"	77°12'24"
San Cristóbal de Raján	624	Rajan	Pueblo	3 621	10°23'09"	77°13'09"
San Pedro	1 951	Copa	Villa	2 270	10°22'14"	77°29'15"
Santiago de Chilcas	382	Santiago de Chilcas	Pueblo	3 654	10°26'17"	77°22'01"
Pallasca	**30 570**	**Cabana**				
Cabana	2 724	Cabana	Ciudad	3 231	08°23'34"	78°00'32"
Bolognesi	1 303	Bolognesi	Pueblo	2 876	08°21'06"	78°03'02"
Conchucos	8 359	Conchucos	Villa	3 251	08°15'57"	77°50'54"
Huacaschuque	583	Huacaschuque	Pueblo	3 105	08°18'22"	78°00'11"
Huandoval	1 124	Huandoval	Pueblo	2 957	08°19'38"	77°58'22"
Lacabamba	576	Lacabamba	Pueblo	3 277	08°15'30"	77°53'45"
Llapo	723	Llapo	Pueblo	3 308	08°30'40"	78°02'23"
Pallasca	2 447	Pallasca	Ciudad	3 043	08°14'58"	77°59'50"
Pampas	8 502	Pampas	Villa	3 142	08°11'33"	77°53'35"
Santa Rosa	1 057	Santa Rosa	Pueblo	2 324	08°31'26"	78°03'54"
Tauca	3 172	Tauca	Ciudad	3 341	08°28'18"	78°02'05"
Pomabamba	**29 375**	**Pomabamba**				
Pomabamba	16 294	Pomabamba	Ciudad	3 057	08°48'53"	77°27'33"
Huayllán	3 673	Huayllán	Pueblo	2 855	08°51'17"	77°26'01"
Parobamba	6 994	Parobamba	Pueblo	3 251	08°41'19"	77°25'46"
Quinuabamba	2 414	Quinuabamba	Pueblo	3 062	08°41'40"	77°23'52"
Recuay	**19 348**	**Recuay**				
Recuay	4 462	Recuay	Ciudad	3 398	09°43'17"	77°27'18"
Cátac	4 020	Cátac	Villa	3 557	09°48'06"	77°25'49"
Cotaparaco	644	Cotaparaco	Pueblo	3 023	09°59'35"	77°35'16"
Huayllapampa	1 305	Huayllapampa	Pueblo	2 907	10°03'18"	77°32'06"
Llacllin	1 806	Llacllin	Pueblo	2 993	10°04'12"	77°37'20"

Continúa …

2.3 DEPARTAMENTO ÁNCASH: POBLACIÓN TOTAL PROYECTADA Y UBICACIÓN GEOGRÁFICA DE LA CAPITAL LEGAL, SEGÚN PROVINCIA Y DISTRITO, 2015

Conclusión.

Provincia y Distrito	Población Total Proyectada al 30/06/2015	Capital Legal				
		Nombre	Categoría	Ubicación Geográfica		
				Altitud (msnm.)	Latitud Sur	Longitud Oeste
Marca	980	Marca	Ciudad	2 644	10°05'16"	77°28'29"
Pampas Chico	2 036	Pampas Chico	Pueblo	3 520	10°06'53"	77°23'53"
Pararín	1 373	Pararín	Pueblo	3 388	10°02'59"	77°39'12"
Tapacocha	464	Tapacocha	Pueblo	3 617	10°00'35"	77°34'05"
Ticapampa	2 258	Ticapampa	Villa	3 465	09°45'28"	77°26'40"
Santa	**438 290**	**Chimbote**				
Chimbote	214 804	Chimbote	Ciudad	13	09°04'33"	78°35'03"
Cáceres del Perú	4 884	Jimbe	Pueblo	1 166	09°00'47"	78°08'25"
Coishco	15 811	Coishco	Ciudad	39	09°01'26"	78°37'05"
Macate	3 425	Macate	Villa	2 717	08°45'37"	78°03'37"
Moro	7 528	Moro	Pueblo	480	09°08'16"	78°11'04"
Nepeña	15 589	Nepeña	Villa	141	09°10'23"	78°21'35"
Samanco	4 590	Samanco	Pueblo	128	09°15'38"	78°29'58"
Santa	20 532	Santa	Villa	21	08°59'16"	78°36'58"
Nuevo Chimbote	151 127	Buenos Aires	Ciudad	22	09°06'56"	78°31'53"
Sihuas	**30 529**	**Sihuas**				
Sihuas	5 705	Sihuas	Ciudad	2 784	08°33'20"	77°38'04"
Acobamba	2 183	Acobamba	Pueblo	3 129	08°19'35"	77°35'06"
Alfonso Ugarte	783	Ullulluco	Pueblo	3 227	08°27'18"	77°25'45"
Cashapampa	2 874	Cashapampa	Pueblo	3 577	08°33'42"	77°39'21"
Chingalpo	1 058	Chingalpo	Pueblo	3 187	08°20'22"	77°35'57"
Huayllabamba	4 014	Huayllabamba	Pueblo	3 377	08°32'06"	77°34'08"
Quiches	2 924	Quiches	Pueblo	2 998	08°23'40"	77°29'36"
Ragash	2 642	Ragash	Pueblo	3 528	08°31'51"	77°40'09"
San Juan	6 522	Chullin	Pueblo	2 729	08°38'46"	77°34'51"
Sicsibamba	1 824	Umbe	Ciudad	3 115	08°37'25"	77°32'12"
Yungay	**58 683**	**Yungay**				
Yungay	21 911	Yungay	Ciudad	2 463	09°08'15"	77°44'51"
Cascapara	2 287	Cascapara	Pueblo	2 801	09°13'34"	77°43'11"
Mancos	6 977	Mancos	Pueblo	2 482	09°11'28"	77°42'59"
Matacoto	1 635	Matacoto	Pueblo	2 528	09°10'39"	77°44'58"
Quillo	13 798	Quillo	Pueblo	1 238	09°19'47"	78°02'35"
Ranrahirca	2 707	Ranrahirca	Pueblo	2 470	09°10'21"	77°43'30"
Shupluy	2 399	Shupluy	Pueblo	2 555	09°13'06"	77°41'51"
Yanama	6 969	Yanama	Pueblo	3 358	09°01'20"	77°28'28"

Fuente: Instituto Nacional de Estadística e Informática.

- Dirección Nacional de Censos y Encuestas.

- Dirección Técnica de Demografía e Indicadores Sociales.

2.4 DEPARTAMENTO ÁNCASH: DIRECTORIO DE MUNICIPALIDADES PROVINCIALES Y DISTRITALES, SEGÚN PROVINCIA Y DISTRITO, 2015

Provincia y Distrito	Nombre del Alcalde	Dirección	DDN	Teléfonos	Fax	Correo Electrónico
Huaraz						
Huaraz	VIDAL ALBERTO ESPINOZA CERRON	Av. Mariscal Toribio de Luzuriaga N° 734	043	421661 / 421531	421471	munihuarazdde@yahoo.es ; contactenos@munihuaraz.gob.pe
Cochabamba	VIDO SEGUNDO SANCHEZ SIFUENTES	Plaza de Armas S/N	043	830291	-	municipalidad_cochabamba@hotmail.com
Colcabamba	JOAQUIN ARMANDO RAMIREZ ALVINO	Plaza de Armas S/N	043	632858 / 978743334	-	-
Huanchay	DIOSCORIDES FELIX LEON FERNANDEZ (*)	Av. Junín N° 125	043	958613164 / 958609924	-	muni-huanchay@hotmail.com
Independencia	ELOY FELIX ALZAMORA MORALES	Jr. Pablo Patrón N° 257	043	422048 / 428414 / 422048 / #948030056	-	imagenmunidi@gmail.com ; imageninstitucional@gmail.com
Jangas	JUAN MANUEL ROSALES GONZALES	Plaza de Armas S/N	043	971893833	-	gobiernojangas@hotmail.com
La Libertad	BEATRIZ ESTHER ONCOY VISITACION	Plaza de Armas S/N	043	943862739 / *0256361	-	-
Olleros	JABICO PRUDENCIO ROBLES BLACIDO	Av. Dagoberto Caceres N° 117	043	*943022089 / 830069	-	jabicor4@hotmail.com
Pampas Grande	TELESFORO SOLANO OSORIO	Av. Antonio Rojas Cadillo S/N Mz. U Lt. 1	043	975499165 / 993719677	-	-
Pariacoto	ROMULO ISAIAS CORAL SILVA	Jr. Miguel Antonio Moran N° 304	043	995242499	-	municipalidad.pariacoto@hotmail.com
Pira	ATILIO RODRIGO PEREZ RODRIGUEZ	Plaza de Armas S/N	043	942028793 / 943334012	-	-
Tarica	GENARO CORPUS CHINCHAY LEON	Jr. 2 de Febrero S/N	043	961085984	-	-
Aija						
Aija	DARIO GARCIA MALLQUI	Plaza de Armas S/N	043	445031	-	-
Coris	ALEX ZAGURI GONZALEZ ANAYA	Jr. San Pedro S/N Mz. R Lt. 5	043	826505 / 973308441 / 824004	-	municipalidad_coris@hotmail.com
Huacllán	DANTE RUDY ANTUNEZ MARQUEZ	Av. Santiago Antúnez de Mayolo S/N	043	824455	-	munihuacllan_1936@hotmail.com
La Merced	LEONCIO MARIO CARRILLO PALACIOS	Plaza de Armas S/N	043	634982 / 630032	-	munilamerced_04_ulf@hotmail.com
Succha	OSCAR ENRIQUE SAN MARTIN VEGA	Plaza de Armas S/N	043	943755834 / 956313483	-	munisucchaa@hotmail.com

Continúa…

2.4 DEPARTAMENTO ÁNCASH: DIRECTORIO DE MUNICIPALIDADES PROVINCIALES Y DISTRITALES, SEGÚN PROVINCIA Y DISTRITO, 2015

Provincia y Distrito	Nombre del Alcalde	Dirección	DDN	Teléfonos	Fax	Correo Electrónico
Antonio Raymondi						
Llamellín	FELIX DEMOSTENES LORA ZORRILLA	Plaza de Armas S/N	043	830266	-	-
Aczo	SIMEON MALLQUI VELA	Jr. Marañón N° 235	043	-	-	-
Chaccho	CUTBERTO OLORTIGUE DOLORES	Plaza de Armas S/N	043	995418007	-	-
Chingas	DAVID ELI SAENZ LOAYZA	Av. Túpac Amaru S/N	043	997148064 / 992718810	-	munichingas@hotmail.com
Mirgas	ISAHEL MEDRANO BLAZ	Jr. Áncash S/N	043	941950323	-	-
San Juan de Rontoy	VICTOR ARQUIPO SOLIS ANAYA	Av. Antonio Raimondi S/N	043	961704350 / 630899	-	munisanjuanderontoy@hotmail.com
Asunción						
Chacas	ELIAS GIRALDO QUIROZ AGUIRRE	Jr. Lima S/N	043	*052545 / 970005965	-	muniasuncion@hotmail.com ; muniasuncionchacas@gmail.com
Acochaca	FABIAN KOKI NORIEGA BRITO	Plaza de Armas S/N	043	965915580	-	muniacochaca@hotmail.com
Bolognesi						
Chiquián	ANIBAL BAZAN ALVARADO	Jr. 2 de Mayo N° 901	043	447028 Anexo 101	-	munibolognesi@hotmail.com
Abelardo Pardo Lezameta	PEDRO ADERIAN ALVARADO HIDALGO	Plaza de Armas S/N	043	976028728	-	muniabelardopl_ulf@hotmail.com
Antonio Raymondi	JORGE VICENTE NINA SOLANO	Plaza de Armas S/N	043	*175386 / 976621048	-	-
Aquia	RODMI VASQUEZ DAMIAN	Jr. San Martín S/N	043	942664577	783470	muniaquia@hotmail.com ; muniaquia@hotmail.es
Cajacay	JOHN ELISENDO JARA PADILLA	Av. Andrés Avelino Cáceres N° 184	043	942147132	-	municajacay@hotmail.com
Canis	ANDRES JORGE MORENO VERGARA	Jr. Los Olivos S/N	043	944938397	-	-

Continúa…

2.4 DEPARTAMENTO ÁNCASH: DIRECTORIO DE MUNICIPALIDADES PROVINCIALES Y DISTRITALES, SEGÚN PROVINCIA Y DISTRITO, 2015

Provincia y Distrito	Nombre del Alcalde	Dirección	DDN	Teléfonos	Fax	Correo Electrónico
Colquioc	ALEJANDRO MANUEL DIAZ TRUJILLO	Av. Ricardo Palma S/N	043	961064210	-	manditru10@hotmail.com
Huallanca	TEOFILO MARCOS CERVANTES	Jr. Arequipa S/N	043	837009	-	munihuallanca@munihuallanca.gob.pe
Huasta	ELVIS AMERICO SAMANEZ LAOS	Jr. Bolognesi N° 125	043	837126	837126	-
Huayllacayán	GODOFREDO ANUNCIO JARA PADILLA	Jr. 2 de Mayo S/N	043	981941781	-	m_huayllacayan@hotmail.com
La Primavera	EDUARDO HUARACA VARGAS	Calle Jorge Chávez S/N	043	971435003 / 963626030	-	muni_laprimavera@hotmail.com
Mangas	RAUL MEZA EVANGELISTA	Plaza de Armas S/N	043	#959618305	-	munimangas@hotmail.com
Pacllón	YERNER RAMIRO HUARANGA OCROSPOMA	Jr. Grau S/N	043	837123 / 949950429	-	munipacllon@hotmail.com
San Miguel de Corpanqui	JOSE MANUEL SOLIS OBREGON	Plaza de Armas S/N	043	425654	425654	-
Ticllos	EDUARDO PAULINO ALLAUCA	Plaza de Armas S/N	043	*994388 / *512850	-	-
Carhuaz						
Carhuaz	MAXIMO JESUS CABALLERO GARCIA	Av. La Merced N° 653	043	394249	-	info@municarhuaz.gob.pe ; imagen@ municarhuaz.gob.pe
Acopampa	CONSTANTINO VIDAL GIRALDO GRIMAREY	Av. Santa Teresa S/N	043	394347	-	-
Amashca	VICTORIANO GUILLERMO ARANIBAR REYES	Plaza de Armas S/N	043	948764054	-	municipalidad_amashca@hotmail.com
Anta	MIGUEL OSWALDO ANTUNEZ CASTILLO	Plaza de Armas S/N	043	443132	-	munidistanta@hotmail.com
Ataquero	DAMIAN ALFREDO ANAMPI GUTIERREZ	Plaza de Armas S/N	043	942128118	-	muniataquero@hotmail.com
Marcará	JAVIER MARIO COPITAN LEYVA	Plaza de Armas S/N	043	458025 / 952250793	-	municipalidadmarcara@munimarcara. gob.pe
Pariahuanca	PEDRO ROBERTO FLORES SANCHEZ	Jr. Andrés Avelino Cáceres N° 100	043	943816633	-	-

Continúa…

2.4 DEPARTAMENTO ÁNCASH: DIRECTORIO DE MUNICIPALIDADES PROVINCIALES Y DISTRITALES, SEGÚN PROVINCIA Y DISTRITO, 2015

Provincia y Distrito	Nombre del Alcalde	Dirección	DDN	Teléfonos	Fax	Correo Electrónico
San Miguel de Aco	ZENOBIO GREGORIO MENDEZ AGUIRRE	Plaza de Armas S/N	043	942198904	-	-
Shilla	TEOFANES CADILLO YUNCA	Plaza de Armas S/N	043	220543	-	-
Tinco	WILLIAMS JOHEL QUITO LEON	Plaza de Armas S/N	043	796243	-	-
Yungar	GILBERTO ELADIO CONTRERAS JULCA	Plaza de Armas S/N	043	959584098 / 959583490	-	municipalidadyungar@hotmail.com
Carlos Fermín Fitzcarrald						
San Luis	HUMBERTO ENRIQUE SAMANES MELGAREJO	Jr. Fitzcarrald N° 504	043	961624540	-	munifitzcarraldancash@hotmail.com
San Nicolás	ROLANDO FELIX FLORES MATTOS	Plaza de Armas S/N	043	837102	-	md_sannicolas@hotmail.com
Yauya	ROBERT JILBER PEÑA ROMERO	Jr. San Martín N° 110	043	956706415	-	yauya-md@hotmail.com
Casma						
Casma	JHOSEPT AMADO PEREZ MIMBELA	Plaza de Armas S/N	043	412063	412063	municasma@hotmail.com
Buena Vista Alta	TOMAS MARCELO POLO AGAPE	Calle Francisco Bolognesi S/N	043	988706853 / 412562	-	-
Comandante Noél	MARCO ANTONIO RIVERO HUERTAS	Av. Julio Beltrán S/N	043	764920 / 962830810	-	mdcomandantenoel@gmail.com
Yaután	JOSE LUIS DEL CARPIO MELGAREJO	Jr. Piura S/N	043	838016 / 838017	-	muniyautan@hotmail.com
Corongo						
Corongo	SILVIO GERARDO SALAZAR MURILLO	Jr. Miguel Grau N° 206	043	448049	448129	muni_corongoancash@hotmail.com
Aco	CARLOS EDUARDO MIGUEL RONDAN	Jr. 28 de Julio S/N	043	317083 / 958864149	-	municipalidaddaco@hotmail.com
Bambas	JUSTO EDGAR NUÑOVERO FAJARDO	Plaza de Armas S/N	043	995764225	-	-
Cusca	ASCARIO WILMAN PONCE VELASQUEZ	Av. Lima S/N Mz. X Lt. 3	043	956955676	-	-
La Pampa	BERNARDO CAMPOS INFANTES	Av. Alfonso Rívas Plata S/N	043	830641	-	muni_lapampa@hotmail.com
Yánac	CAMILO SANDINO PINEDO ALEJOS	Jr. Daniel Alcides Carrión S/N	043	971232038	-	-
Yupán	EUSEBIO AUGUSTO FAJARDO RAMIREZ	Jr. San Pablo S/N Mz. B Lt. 30	043	978757101	-	municipalidaddeyupan@hotmail.com

Continúa…

2.4 DEPARTAMENTO ÁNCASH: DIRECTORIO DE MUNICIPALIDADES PROVINCIALES Y DISTRITALES, SEGÚN PROVINCIA Y DISTRITO, 2015

Provincia y Distrito	Nombre del Alcalde	Dirección	DDN	Teléfonos	Fax	Correo Electrónico
Huari						
Huari	ALBERTO ALEJANDRO TRUJILLO ROJAS	Jr. Ramón Castilla N° 470	043	453005	453005	municipio@munihuari.gob.pe
Anra	LUIS ALBERTO SANCHEZ URBISAGAZTEGUI	Jr. Las Nazarenas S/N	043	992419320 / 943775659	-	-
Cajay	GUILLERMO DIAZ MONTALVO	Av. Pedro Aguirre N° 125	043		-	-
Chavín de Huántar	JOEL ROSALES VEGA	Plaza de Armas S/N	043	454099	454099	munichavin@munichavindehuantar.gob.pe
Huacachi	FILOTER AMERICO MONTALVO ESPINOZA	Jr. Pachacútec S/N	043	944487293	-	munihuacachi@gmail.com
Huacchis	MAXIMO FELIX TORRES GARCIA	Plaza de Armas S/N	043	964798819	-	-
Huachis	LORGIO RIOS OCAÑA	Jr. Condorcanqui S/N	043	830015 / #953658639	-	-
Huántar	MANUEL ESPINOZA VILLARREAL	Plaza de Armas S/N	043	978584858	-	munihuantar@hotmail.com
Masín	NOIMA GUMERCINDA SALAS NUÑEZ	Av. Primavera N° 660	043	789769 / 973975034	-	munimasin@hotmail.com
Paucas	JULIAN PRINCIPE HERRERA	Jr. San Valentín S/N Mz. 1 Lt. B	043	943687530	-	munipaucas@hotmail.com
Ponto	JOHN PABLO SOTO CASTRO	Jr. San Pedro S/N	043	989019010	-	-
Rahuapampa	ELMER LIBERATO HUAMASH BEJARANO	Plaza de Armas S/N	043	955660423 / 955615588	-	munirahuapampa@gmail.com
Rapayan	JUNIOR MIRANDA ROJAS	Plaza de Armas S/N	043	999132424 / 979695064 / 955832735	-	municipalidadrapayan@hotmail.com
San Marcos	LEONARDO FELIX CHAVEZ ALFARO	Jr. Progreso N° 332	043	454525 / 949881359	-	webmaster@munisanmarcos.gob.pe
San Pedro de Chana	EUDOMILIO EUSTAQUIO COLLAZOS VERDE	Plaza de Armas S/N	043	943307684	-	mdspch@hotmail.com
Uco	LUIS MARINO ORTIZ PADILLA	Jr. Nicolás de Piérola S/N	043	32293326 / #976623821	-	-
Huarmey						
Huarmey	MIGUEL ANGEL SOTELO LLACAS	Plaza Independencia S/N	043	400223 / 400443	-	alcalde@munihuarmey.gob.pe
Cochapeti	JHONY PRETEL SANCHEZ VASQUEZ	Plaza de Armas S/N	043	996913467	-	-
Culebras	VICTOR CELESTINO DEL VALLE REA	Plaza de Armas S/N	043	761610 / 948137372 / 761610	-	municulebras@hotmail.com

Continúa…

2.4 DEPARTAMENTO ÁNCASH: DIRECTORIO DE MUNICIPALIDADES PROVINCIALES Y DISTRITALES, SEGÚN PROVINCIA Y DISTRITO, 2015

Provincia y Distrito	Nombre del Alcalde	Dirección	DDN	Teléfonos	Fax	Correo Electrónico
Huayán	NELSON GENARO QUIROZ PALACIOS	Plaza de Armas S/N	043	943893404 / 830411	-	munihuayan@hotmail.com
Malvas	REIMUNDO LOLO ROBLES HUERTA	Jr. Marañón S/N	043	358600 / 948191836	-	municipalidadmalvas300170@hotmail.com
Huaylas						
Caraz	RENSON MARTINEZ CANCHUMANI	Jr. San Martín N° 1121	043	391029	391046	municipalidad@municaraz.gob.pe
Huallanca	FRANK CLAY QUIJANDRIA NOLASCO	Jr. Santa Rosa N° 142	043	449006 / 953685240	-	mdh_huallanca@outlook.es
Huata	ISAAC GERMAN LUNA CARRASCO	Jr. La Libertad S/N Mz. S Lt. 9	043	634112	-	-
Huaylas	JOSE FELIPE ESPINOZA CABALLERO	Plaza de Armas S/N	043	630086	-	munihuaylas@hotmail.com
Mato	CARLOS ALBERTO CRUZATE RONDAN	Jr. Nicolás de Piérola N° 101	043	784834	-	-
Pamparomás	ADRIAN EUGENIO PALMADERA MILLA	Jr. Juan Méndez S/N	043	635163	-	munipamparomas@yahoo.com.pe
Pueblo Libre	FAUSTINO FIDEL MILLA IBAÑEZ	Calle Independencia S/N	043	764725 / 943923294 / 764729	-	muni@munipueblolibre.gob.pe
Santa Cruz	ERNAN ELADIO FLORES SALAZAR	Plaza de Armas S/N	043	958529852	-	munidistsantacruz@gmail.com
Santo Toribio	YURI WALTER LOARTE ARTEAGA	Plaza de Armas S/N	043	948327088	-	-
Yuracmarca	PABLO PEDRO LOPEZ PAULINO	Plaza de Armas S/N	043	*040695 / 968769998	-	municipalidadd.yuracmarca@hotmail.com
Mariscal Luzuriaga						
Piscobamba	GONZALO PAUL DOMINGUEZ ADRIAN	Calle San Andrés N° 102	043	#950819094	-	-
Casca	FRANCISCO NICOLAS FLORES RODRIGUEZ	Plaza de Armas S/N	043	950478198	-	-
Eleazar Guzmán Barrón	RAFAEL PEDRO MATA MEJIA	Av. Progreso Pampachacra S/N	043	948312196 / 948312197 / 965878684	-	-
Fidel Olivas Escudero	ALEX EDMUNDO MANCISIDOR PASCO	Plaza de Armas S/N	043	824467 / 944375751	-	-
Llama	MARCO HELI ARAMBURU ESCUDERO	Av. Fidel Olivas Escudero S/N	043	996280830	-	muni1905_llama@hotmail.com
Llumpa	ROSAS FLORES ANTONIO	Plaza de Armas S/N	043	#948458600 / 943833894	-	munillumpa@hotmail.com
Lucma	ETALIANO HILMER JESUS SAENZ	Plaza de Armas S/N	043	#975702581 / 962333249 / 830295	-	mdl_07lucma@hotmail.com
Musga	FORTUNATO ROMULO MONTALVO ARANDA	Av. Manuel Prado Ugarteche S/N	043	979030088 / 951454200	-	munimusga_ulf@hotmail.com

Continúa…

2.4 DEPARTAMENTO ÁNCASH: DIRECTORIO DE MUNICIPALIDADES PROVINCIALES Y DISTRITALES, SEGÚN PROVINCIA Y DISTRITO, 2015

Provincia y Distrito	Nombre del Alcalde	Dirección	DDN	Teléfonos	Fax	Correo Electrónico
Ocros						
Ocros	ALBERT MINAYA ALDAVE	Jr. Comercio N° 272	043	776261	-	gobiernoprovincialocros@hotmail.com ; muniocros@muniocros.gob.pe
Acas	FELIX DULINGER SOBERANIS RAMIREZ	Plaza de Armas S/N	043	942658097	-	-
Cajamarquilla	ANTHONY ESTANISLAO VENTOCILLA HUAMAN	Jr. Centenario S/N	043	988031656	-	-
Carhuapampa	EMER GILDARDO RAMIREZ MAURICIO	Plaza de Armas S/N	043	730861 / 975708273	-	-
Cochas	HABACUC OSWALDO SANCHEZ LIRIO	Plaza de Armas S/N	043	830856	-	-
Congas	EUDOMILA MAXIMILA CABANILLAS OSTOS DE DOLORES	Plaza de Armas S/N	043	969937605 / 957624834 / #969937605	-	salomonv2006@hotmail.com ; municipalidaddistritalcongas@gmail.com
Llipa	CARLOS ARMANDO MARIANO DUEÑAS	Plaza de Armas S/N	043	975584785 / *915558	-	-
San Cristóbal de Raján	DIOMER COMBERSION LEONARDO MERCEDES	Plaza de Armas S/N	043	978589155 / 967653573	-	munirajanulf@gmail.com
San Pedro	ERNESTO TONY SALINAS CASTILLO	Plaza de Armas S/N	043	997163262	-	munisanpedrodecopa@hotmail.com
Santiago de Chilcas	NILTON ANTONY SOTELO REYES	Plaza de Armas S/N	043	956932412	-	-
Pallasca						
Cabana	MANUEL SANTIAGO HIDALGO SIFUENTES	Plaza de Armas S/N	043	464080	464080	webmunicabana@gmail.com
Bolognesi	INOCENTE MALLEA MURILLO MANRIQUE	Jr. Francisco Bolognesi S/N	043	837020	837020	munidistritalbolognesi@hotmail.com
Conchucos	ALBERTO ALEX LARA VIVAR	Plaza de Armas S/N	043	838006 / 837021	-	mdc_alcalde@hotmail.com
Huacaschuque	RUBEN CICERON MANRIQUE PAREDES	Plaza de Armas S/N	043	999126736	-	munihuacaschuque@hotmail.com
Huandoval	LUCIO JORGE IZAGUIRRE VALENCIA	Plaza de Armas S/N	043	816856	-	huandovalmuni@gmail.com
Lacabamba	PEDRO CELESTINO MATTA MELENDEZ	Plaza de Armas S/N	043	837120	-	-
Llapo	JOSSELITO SENEN LUNA RUIZ	Jr. Ayancuri S/N Mz. y Lt. 2	043	990976448 / 954232476	-	municipalidadllapo@hotmail.com

Continúa…

2.4 DEPARTAMENTO ÁNCASH: DIRECTORIO DE MUNICIPALIDADES PROVINCIALES Y DISTRITALES, SEGÚN PROVINCIA Y DISTRITO, 2015

Provincia y Distrito	Nombre del Alcalde	Dirección	DDN	Teléfonos	Fax	Correo Electrónico
Pallasca	NICOLAS RISCO ORBEGOZO	Plaza de Armas S/N	043	816840 / 975186435	-	risco31@hotmail.com
Pampas	MARCIAL CASTILLO VALERIO CHAVEZ	Plaza de Armas S/N	043	943147358 / 943147359	-	muni_pampas@hotmail.com
Santa Rosa	ZACARIAS CLEVER FAJARDO NUÑUVERO	Calle Santa Rosa S/N Mz. C1 Lt. 5	043	837124 / 730840	-	-
Tauca	JUAN CARLOS ALEJOS LOPEZ	Plaza de Armas S/N	043	970975331 / 981946870 / 978287731	-	-
Pomabamba						
Pomabamba	JULIO AZAÑA MUÑOZ	Jr. Huaraz S/N	043	451417	-	munipoma@hotmail.com
Huayllán	JUAN MIGUEL ESCUDERO ORTEGA	Carretera Pomabamba - Huanchacbamba Km. 12	043	#995538041 / 970016224	-	munihuayllan_ulf@hotmail.com
Parobamba	ILARIO VICTORIO FELIX	Jr. Marañón N° 303	043	790278	-	muniparobamba@hotmail.com
Quinuabamba	EDGARD ALCIDES VIA MELGAREJO	Plaza de Armas S/N	043	943799895 / 984539120	-	alcaldia@muniquinuabamba.gob.pe
Recuay						
Recuay	MILTON DUCK LEON VERGARA	Plaza de Armas S/N	043	444153 / 943227197	-	munirecuay@hotmail.com
Cátac	JOSE LUIS MAGUIÑA ORTIZ	Jr. 8 de Enero N° 361	043	444647	-	jolumaor12@hotmail.com
Cotaparaco	LUIS BELTRAN CARRANZA RAMIREZ	Plaza de Armas S/N	043	943925940	-	municotaparaco@hotmail.com
Huayllapampa	MAURTO VEGA VASQUEZ	Plaza de Armas S/N	043	965963666 / 830078	-	-
Llacllin	EDDI CASIMIRO HUERTA RESURRECCION	Plaza de Armas S/N	043	975581491	-	munillacllin@gmail.com
Marca	GUSTAVO LUIS CARRASCO FERRER	Jr. Salaverry N° 396	043	996070793	-	-

Continúa…

2.4 DEPARTAMENTO ÁNCASH: DIRECTORIO DE MUNICIPALIDADES PROVINCIALES Y DISTRITALES, SEGÚN PROVINCIA Y DISTRITO, 2015

Provincia y Distrito	Nombre del Alcalde	Dirección	DDN	Teléfonos	Fax	Correo Electrónico
Pampas Chico	GILBER RIVERA GENEBROZO	Jr. San Martín S/N	043	971354446 / 971338938	-	muni_pampaschico@outlook.com
Pararín	YONER VICTORIANO RODRIGUEZ MARCELO	Av. 28 de Julio S/N	043	978296089 / 978296045	-	munipararin01@hotmail.com
Tapacocha	LENIN URIBE RAMOS COSME	Calle 2 de Mayo S/N Mz. G Lt. 9	043	943861803 / 995418007	-	-
Ticapampa	RAFAEL AZAÑA SALINAS	Jr. Francia N° 304	043	446009 / 943892682	446009	muniticapampa@hotmail.com
Santa						
Chimbote	AMELIA VICTORIA ESPINOZA GARCIA	Jr. Enrique Palacios N° 343	043	321331	342861	-
Cáceres del Perú	GIL JAIME CARRION RAMIREZ	Jr. Mariano Melgar S/N	043	830699	-	-
Coishco	MANUEL JESUS ALDAVE BOYD	Av. Jorge Chávez N° 795	043	290357 / 290428	-	municoishco@municoishco.gob.pe ; municipalidaddecoishco@gmail.com
Macate	JUAN LUCAS ZEGARRA VILLANUEVA	Jr. Reyna S/N	043	943661564	-	munimacate@hotmail.com
Moro	PORFIRIO FERNANDO VILLON SOTELO	Calle Jorge Chávez N° 165	043	461024	461215	imagen@munimoro.gob.pe
Nepeña	MANUEL ENRIQUE FIGUEROA LAOS	Plaza de Armas S/N	043	296044	-	contactos@muninepena.gob.pe
Samanco	TEODORO JAIME CASANA ESCOBEDO	Jr. Ricardo Palma S/N	043	462091	462091	municipalidadsamanco@hotmail.com
Santa	GERMAN GILBERTO ROJAS SOTO	Jr. Marañón N° 227	043	294321 / 294050 / 465824	294050	munidistrital_santa@hotmail.com
Nuevo Chimbote	VALENTIN ROLANDO FERNANDEZ BAZAN	Av. José Carlos Mariátegui S/N	043	318289 / 202874 / 973945123	202874	alcaldianuevochim@hotmail.com
Sihuas						
Sihuas	ULDARICO ANGEL CISNEROS CARRILLO	Av. 28 de Julio S/N	043	985194884 / 985192678	-	munisihuas@hotmail.com
Acobamba	JHIM EDWIN LARA VIVAR	Av. 28 de Julio S/N	043	964643887	-	-
Alfonso Ugarte	TEODOMIRO AMERICO ROJAS HERRERA	Plaza de Armas S/N	043	730842 / 730847	-	-
Cashapampa	GREGORIO ANIANO CORDOVA HURTADO	Jr. Romero Blanco S/N	043	971164912 / 943884477 / 971164212	-	-
Chingalpo	ABANTO CHAVARRIA ESTRADA	Jr. Independencia S/N	043	830848 / 968223787 / 830846	-	-

Continúa…

2.4 DEPARTAMENTO ÁNCASH: DIRECTORIO DE MUNICIPALIDADES PROVINCIALES Y DISTRITALES, SEGÚN PROVINCIA Y DISTRITO, 2015

Conclusión.

Provincia y Distrito	Nombre del Alcalde	Dirección	DDN	Teléfonos	Fax	Correo Electrónico
Huayllabamba	BETTO BARRIONUEVO ROMERO	Plaza de Armas S/N	043	824352 / 998464650	824352	mdhuayllabamba@hotmail.com
Quiches	JESUS ALEJANDRO PRINCIPE VERDE	Plaza de Armas S/N	043	943244595 / 945174990	-	-
Ragash	JOHN MISHELL BARRIONUEVO CASTILLO	Plaza de Armas S/N	043	959487940 / 949539808	-	md_ragash@hotmail.com
San Juan	WILDER RUBEN DOMINGUEZ MESTANZA	Av. Independencia S/N	043	950984674	-	municipiodistritaldesanjuan@hotmail.com
Sicsibamba	MERCEDES CONCEPCION CABELLO SOTELO	Plaza de Armas S/N	043	943818264 / 964081444	-	msicsibamba@hotmail.com
Yungay						
Yungay	ENRIQUE CHAVEZ VARA	Plaza de Armas S/N	043	393039 / 393467	393039	muniyungay@hotmail.com
Cascapara	MOISES PELAYO MELGAREJO JIMENEZ	Plaza de Armas S/N	043	971532654 / 944950009	-	-
Mancos	RUBEN ALFREDO GARAY BACTACION	Plaza de Armas S/N	043	442031 / 442065	442031	munimancoscep@yahoo.es
Matacoto	MAGNO MELANIO PIZAN MEZA	Plaza de Armas S/N	043	943614186 / 944437971	-	-
Quillo	FERNANDO CIRO CASIO CONSOLACION	Plaza de Armas S/N	043	411999 / 950974007	411861	-
Ranrahirca	JUAN ARTEMIO CRIBILLERO PAREDES (*)	Plaza de Armas S/N	043	944605273 / 943430436 / 442061	442061	muniranrahirca_54@hotmail.com
Shupluy	JOSE ANTONIO ROMERO JARA	Plaza de Armas S/N	043	777956 / #951955858	-	-
Yanama	ROLI HUBER MEGO JULCA	Jr. Santa Rosa S/N	043	984591612 / 954634657	-	-

Nota: La relación de alcaldes de las municipalidades provinciales y distritales ha sido actualizada al 02 de febrero de 2015.

(*) Según Resolución Nº 3800-2014-JNE del Jurado Nacional de Elecciones, la autoridad municipal elegida para el periodo 2011-2014 continúa en funciones en el concejo municipal, hasta que la nueva autoridad elegida en las Elecciones Municipales Complementarias de 2015 asuma el cargo.

Fuente: Instituto Nacional de Estadística e Informática - Registro Nacional de Municipalidades 2014.

Jurado Nacional de Elecciones.

2.5 DEPARTAMENTO ÁNCASH: ORDENANZA, RESOLUCIÓN U OTRA NORMA DE LA MUNICIPALIDAD PROVINCIAL QUE CREA A LAS MUNICIPALIDADES DE CENTROS POBLADOS, SEGÚN PROVINCIA Y MUNICIPALIDAD DE CENTRO POBLADO, 2015

Provincia y Municipalidad de Centro Poblado	Norma Municipal	Número	Fecha
Huaraz			
Pashpa	Resolución Municipal	038	15 Abr 1982
Huaripampa	Resolución Municipal	276	16 Nov 1983
Huanja	Resolución Municipal	001	26 Jul 1985
Macashca	Resolución Municipal	269	14 Nov 1985
Huanchac	Resolución Municipal	268	14 Nov 1985
Paria-Willcahuain	Resolución Municipal	267	14 Nov 1985
Ichoca	Resolución Municipal	203	26 Jun 1986
Atipayan	Resolución Municipal	184	05 Ago 1986
Huallcor	Resolución Municipal	285	22 Ago 1986
Chontayoc	Resolución Municipal	339	03 Oct 1986
Mataquita	Resolución Municipal	002	08 Oct 1986
Coyllur	Resolución Municipal	344	29 Oct 1986
Unchus	Resolución Municipal	418	11 Dic 1986
Llupa	Resolución Municipal	098	18 Feb 1987
Huamarin	Resolución Municipal	124	30 Mar 1987
Monterrey	Resolución Municipal	296	25 Abr 1988
Collón	Resolución Municipal	359	24 May 1988
Jauna	Resolución Municipal	171	10 Abr 1991
Shansha	Resolución Municipal	366	19 May 1991
Jirac	Resolución Municipal	574	03 Jul 1991
Santa Cruz	Resolución Municipal	800	23 Ago 1991
Toclla	Resolución Municipal	1084	27 Dic 1991
Quenuayoc	Resolución Municipal	106	12 Mar 1992
Pedro Pablo Atusparia de Marian	Resolución Municipal	424	24 Ago 1992
Cantu	Resolución Municipal	560	26 Nov 1992
Marcac	Resolución Municipal	013	27 Ene 1993
Jatún Pongor	Resolución Municipal	005	01 Feb 1993
Paccha	Resolución Municipal	399	14 May 1993
Jahua	Resolución Municipal	645	15 Oct 1993
Huauyahuillca	Resolución de Alcaldía	162	20 Jun 1995
Raypa	Resolución de Alcaldía	281	25 Oct 1995
Chavín	Resolución de Concejo	006	24 Mar 2001
San Nicolás	Resolución Municipal	582	16 Dic 2002
Santa Rosa de Canshan	Resolución Municipal	581	16 Dic 2002
Chacchán	Ordenanza Municipal	021	28 Nov 2007
Buenos Aires	Ordenanza Municipal	034	12 Set 2013
Aija			
Santa Cruz de Rurek	Resolución Municipal	033	29 Nov 2001
Antonio Raymondi			
Chambara	Resolución Municipal	002	02 Jul 1984

Continúa…

2.5 DEPARTAMENTO ÁNCASH: ORDENANZA, RESOLUCIÓN U OTRA NORMA DE LA MUNICIPALIDAD PROVINCIAL QUE CREA A LAS MUNICIPALIDADES DE CENTROS POBLADOS, SEGÚN PROVINCIA Y MUNICIPALIDAD DE CENTRO POBLADO, 2015

Provincia y Municipalidad de Centro Poblado	Norma Municipal	Número	Fecha
San Martín de Paras	Resolución de Alcaldía	006	12 Ene 1986
San Pedro de Uchupata	Resolución Municipal	015	18 Jul 1994
Quinhuaragra	Resolución Municipal	020	29 Ago 1994
San Antonio de Aco	Resolución Municipal	001	10 May 1995
San José de Illauro	Resolución de Alcaldía	005	31 Ene 2001
Asunción			
Sapcha	Resolución de Alcaldía	038	15 Abr 1982
Pampash	Resolución Municipal	038	21 May 1998
Chinlla	Resolución Municipal	008	14 Abr 2002
Santa Cruz de Rayan	Ordenanza Municipal	003	09 Nov 2012
Bolognesi			
Llamac	Resolución Municipal	021	10 Dic 1984
Mahuay	Resolución Municipal	058	03 Nov 1995
Hornillos	Resolución Municipal	042	18 Dic 1998
Racrachaca	Resolución Municipal	002	05 Feb 1999
Roca	Resolución Municipal	014	29 Abr 1999
Pampan	Acuerdo de Concejo	065	28 Jul 1999
Pomapata	Resolución de Concejo	036	24 Jun 2000
Carcas	Resolución Municipal	055	03 Nov 1995
Cuspon	Resolución Municipal	027	26 Jul 1996
Mesapampa	Resolución de Consejo	003	11 Abr 2002
Llampa	Resolución de Consejo	011	10 May 2003
Carhuaz			
Vicos	Resolución Municipal	029	30 Dic 1986
Recuayhuanca	Resolución Municipal	028	30 Dic 1986
Poyor	Resolución Municipal	030	30 Dic 1986
Toma	Resolución Municipal	021	04 Ago 1987
Santa Rosa	Resolución Municipal	009	11 Abr 1990
Maya	Resolución Municipal	058	20 May 1998
Pampacancha	Resolución Municipal	078	18 Jul 1998
Cochapampa	Acuerdo de Concejo	003	17 Ago 2000
Trigopampa	Acuerdo de Concejo	003	17 Ago 2001
Atocpampa	Ordenanza Municipal	014	13 Dic 2005
Hualcán	Ordenanza Municipal	012	12 Dic 2008
Copa Grande	Ordenanza Municipal	039	05 Dic 2012
Carlos Fermín Fitzcarrald			
Ruris	Ordenanza Municipal	010	06 Jul 1986
Uchusquillo	Resolución Municipal	023	30 Ago 1987
Rosas Tayapampa	Resolución Municipal	001	20 May 1988

Continúa…

2.5 DEPARTAMENTO ÁNCASH: ORDENANZA, RESOLUCIÓN U OTRA NORMA DE LA MUNICIPALIDAD PROVINCIAL QUE CREA A LAS MUNICIPALIDADES DE CENTROS POBLADOS, SEGÚN PROVINCIA Y MUNICIPALIDAD DE CENTRO POBLADO, 2015

Provincia y Municipalidad de Centro Poblado	Norma Municipal	Número	Fecha
Humanhuaco	Decreto Municipal	020	07 Jul 1988
Tambo Real de Huancabamba	Resolución Municipal	004	18 Jun 1992
Llamaca	Resolución Municipal	024	24 Set 1998
Ranchaj	Resolución Municipal	024	24 Set 1998
Chincho	Resolución Municipal	035	12 Jul 2001
San Miguel de Yuncay	Ordenanza Municipal	033	21 Jul 2001
San Francisco	Resolución Municipal	043	22 Jul 2002
San Pedro de Canchabamba	Ordenanza Municipal	014	11 Jul 2008
Pomallucay	Ordenanza Municipal	002	01 Feb 2012
Casma			
Cachipampa	Resolución Municipal	566	26 Mar 1992
Corongo			
Urcon	Decreto de Alcaldía	011	25 Nov 1988
Huari			
Pichiu San Pedro	Resolución Municipal	009	26 Dic 1989
Carhuayoc	Resolución Municipal	008	06 Dic 1990
Acchas	Resolución Municipal	020	18 Dic 1991
Mallas	Resolución Municipal	024	30 Nov 1992
San Cristóbal de Chupan	Resolución Municipal	004	09 Ago 1993
Acopara	Resolución Municipal	004	09 Ago 1993
Viscas	Resolución Municipal	002	26 Feb 1997
Machac	Resolución Municipal	001	25 Set 1998
Huamparan	Resolución Municipal	005	04 Jun 1999
Yanas	Resolución Municipal	006	07 Jun 1999
Ocococha	Resolución Municipal	001	02 Ene 2001
Castillo	Resolución Municipal	002	02 Ene 2001
Queroragra	Resolución Municipal	003	16 Feb 2001
Pichiu de Quinhuaragra	Resolución Municipal	004	16 Mar 2001
Huaripampa	Resolución Municipal	006	24 May 2001
Santa Cruz de Pichiu	Resolución Municipal	007	24 Jun 2002
Challhuayaco	Resolución Municipal	008	18 Jul 2002
Yacya	Resolución Municipal	009	06 Set 2002
Huarimayo	Resolución Municipal	010	16 Set 2002
Nuevo Progreso	Resolución Municipal	011	17 Set 2002
Las Tres Estrellas de Putcor	Resolución Municipal	012	18 Set 2002
Colcas	Resolución Municipal	013	19 Set 2002
Las Cuatro Estrellas de San Miguel	Resolución Municipal	014	25 Set 2002
Porvenir	Resolución Municipal	015	18 Oct 2002
Conin	Resolución Municipal	016	08 Nov 2002
Huishin	Resolución Municipal	017	11 Nov 2002

Continúa…

2.5 DEPARTAMENTO ÁNCASH: ORDENANZA, RESOLUCIÓN U OTRA NORMA DE LA MUNICIPALIDAD PROVINCIAL QUE CREA A LAS MUNICIPALIDADES DE CENTROS POBLADOS, SEGÚN PROVINCIA Y MUNICIPALIDAD DE CENTRO POBLADO, 2015

Provincia y Municipalidad de Centro Poblado	Norma Municipal	Número	Fecha
Chichucancha	Resolución Municipal	018	12 Nov 2002
Pariacancha	Ordenanza Municipal	090	30 Dic 2005
Huamantanga	Ordenanza Municipal	089	30 Dic 2005
Huarac	Ordenanza Municipal	068	25 May 2009
Santa Cruz de Mosna	Ordenanza Municipal	089	30 Nov 2009
Rancas	Ordenanza Municipal	018	30 Nov 2011
Huaritambo	Ordenanza Municipal	013	27 Abr 2012
San Luis de Pujun	Ordenanza Municipal	024	10 Oct 2012
San Pedro de Carash	Ordenanza Municipal	025	10 Oct 2012
Huaytuna - Matibamba	Ordenanza Municipal	023	12 Dic 2013
La Merced de Gaucho	Ordenanza Municipal	017	27 Oct 2011
Ayash	Ordenanza Municipal	020	16 Dic 2011
Catayoc	Ordenanza Municipal	026	10 Oct 2012
Cochao	Ordenanza Municipal	015	08 Jul 2013
San Andrés de Runtu	Ordenanza Municipal	024	12 Dic 2013
La República Uchuhuayta	Ordenanza Municipal	001	06 Ene 2014
San Miguel de Opayaco	Ordenanza Municipal	003	06 Ene 2014
Ampas	Ordenanza Municipal	025	20 Dic 2013
Vistoso	Ordenanza Municipal	017	10 Jul 2013
Huaylas			
Huanayo	Resolución Municipal	010	05 May 1992
Pisha	Resolución Municipal	025	19 Ago 1992
Chaclancayo	Resolución Municipal	027	28 Jun 1994
Quitaracza	Resolución Municipal	009	13 Feb 1995
Llacshu	Ordenanza Municipal	038	27 Dic 2005
Cruz de Mayo	Ordenanza Municipal	019	30 Dic 2009
Acoyó	Ordenanza Municipal	023	20 Set 2013
Tzactza	Resolución de Alcaldía	563	20 Dic 2013
Mariscal Luzuriaga			
Yurma	Resolución Municipal	001	26 Set 1990
Parco	Resolución Municipal	002	16 Set 1999
Vilcabamba	Resolución de Alcaldía	019	05 Nov 2001
Seccha	Ordenanza Municipal	005	30 Dic 2009
Ocros			
Bellavista	Resolución Municipal	012	12 Dic 1986
Vista Alegre	Resolución Municipal	012	10 Ago 1995
Pallasca			
Uchupampa	Resolución Municipal	007	18 Ene 1985
Puyalli	Resolución Municipal	005	18 Ene 1985
Hualalay	Resolución Municipal	003	07 Set 1985

Continúa…

2.5 DEPARTAMENTO ÁNCASH: ORDENANZA, RESOLUCIÓN U OTRA NORMA DE LA MUNICIPALIDAD PROVINCIAL QUE CREA A LAS MUNICIPALIDADES DE CENTROS POBLADOS, SEGÚN PROVINCIA Y MUNICIPALIDAD DE CENTRO POBLADO, 2015

Provincia y Municipalidad de Centro Poblado	Norma Municipal	Número	Fecha
Ancos	Resolución Municipal	004	07 Dic 1985
Miraflores	Resolución Municipal	005	17 Dic 1985
Ferrer	Resolución Municipal	001	10 Abr 1986
Paccha	Resolución Municipal	002	20 Jun 1986
Mayas	Resolución Municipal	003	25 Ago 1986
Huataullo	Resolución Municipal	004	25 Ago 1986
Chalan	Resolución Municipal	005	25 Ago 1986
Mongon	Resolución de Alcaldía	032	04 Dic 2000
Tilaco	Resolución de Alcaldía	134	06 Dic 2004
Pomabamba			
Huanchayllo	Resolución Municipal	009	10 Jun 1986
Cajas	Resolución Municipal	004	15 May 1989
Chuyas	Resolución Municipal	010	15 Jun 1989
Yamyan	Resolución Municipal	055	02 Dic 1997
Conopa	Resolución Municipal	037	25 Jul 1998
Santa Cruz de Changa	Resolución Municipal	040	15 Ago 1998
Huanchacbamba	Resolución Municipal	043	12 Set 2000
Angascancha	Resolución Municipal	050	16 Oct 2000
Chogo	Resolución de Alcaldía	156	16 Dic 2002
Recuay			
Mayorarca	Decreto Municipal	007	19 May 1983
Collahuasi	Decreto Municipal	006	24 Jun 1983
Canrey Chico	Decreto Municipal	008	03 Ago 1983
Chaucayan	Decreto Municipal	009	22 Oct 1983
Huambo	Decreto Municipal	003	06 Oct 1986
Cáyac	Decreto Municipal	005	23 Jul 1991
Ichoca	Decreto Municipal	007	16 Nov 1991
Santa			
Santa Rosa de Paquirca	Ordenanza Municipal	020	27 Oct 1999
Santa Ana	Ordenanza Municipal	007	01 Mar 2002
Cambio Puente Y Anexos	Resolución Municipal	002	14 Mar 2003
Cascajal	Resolución de Concejo Municipal	003	14 Mar 2003
Sihuas			
Santa Clara	Resolución Municipal	016	31 Jul 1984
Pasacancha	Resolución Municipal	002	08 Ene 1986
Casa Blanca	Resolución Municipal	003	04 May 1986
San Miguel	Resolución Municipal	024	10 Jun 1986
Andaymayo	Resolución Municipal	048	29 Dic 1986
Jocosbamba	Resolución Municipal	020	12 Dic 1988

Continúa…

2.5 DEPARTAMENTO ÁNCASH: ORDENANZA, RESOLUCIÓN U OTRA NORMA DE LA MUNICIPALIDAD PROVINCIAL QUE CREA A LAS MUNICIPALIDADES DE CENTROS POBLADOS, SEGÚN PROVINCIA Y MUNICIPALIDAD DE CENTRO POBLADO, 2015

Conclusión.

Provincia y Municipalidad de Centro Poblado	Norma Municipal	Número	Fecha
Colpapampa	Resolución Municipal	016	11 Jun 1992
Condorcerro	Resolución de Alcaldía	018	19 Jun 1992
Ocshay	Resolución Municipal	020	03 Jul 1992
Quilca	Resolución Municipal	022	06 Jul 1992
Quingao	Resolución de Alcaldía	028	23 Oct 1992
Chinchobamba	Resolución Municipal	021	01 Mar 1996
Pachavilca	Ordenanza Municipal	002	26 Ago 1998
Yungay			
Tumpa	Resolución Municipal	001	10 Set 1982
Musho	Decreto Municipal	006	25 Ago 1984
Primorpampa	Decreto de Alcaldía	002	28 Abr 1985
Huashcao	Resolución Municipal	007	25 Mar 1988
Utupampa	Resolución Municipal	005	25 Mar 1988
Yanamito	Resolución Municipal	009	08 Abr 1988
Huaypan	Resolución Municipal	012	22 Jun 1988
Tingua	Resolución Municipal	003	11 Feb 1989
Huacho	Resolución Municipal	014	27 Mar 1991
Cunya	Resolución Municipal	048	31 Dic 1993
Huashao	Resolución Municipal	090	11 Dic 1998
Punap	Resolución de Concejo	017	12 Jun 2002
San Roque	Ordenanza Municipal	013	07 Jul 2011

Fuente: Instituto Nacional de Estadística e Informática - Registro Nacional de Municipalidades.

2.6 DEPARTAMENTO ÁNCASH: DIRECTORIO DE LAS MUNICIPALIDADES DE CENTROS POBLADOS CREADAS POR ORDENANZA, RESOLUCIÓN U OTRA NORMA DE LA MUNICIPALIDAD PROVINCIAL, SEGÚN PROVINCIA Y MUNICIPALIDAD DE CENTRO POBLADO, 2015

Provincia y Municipalidad de Centro Poblado	Nombre del Alcalde	Dirección	DDN	Teléfonos
Huaraz				
Pashpa	FABIAN MAURO CHINCHAY SILVESTRE	Av. Ishinca S/N	043	945650229 / 943858730
Huaripampa	HILARIO MANUEL BLASCIDO LEON	Jr. Santiago Antunez de Mayolo S/N Mz. G1 Lt. 7	043	968444136 / 998626914 / 830059
Huanja	MAXIMO JUAN CHINCHAY MACEDO	Plaza de Armas S/N	043	943491756
Macashca	CRISPIN DEPAZ TOLEDO	Plaza Principal S/N Mz. C Lt. 1 Km. 7	043	941748869 / 973445652
Huanchac	JAIME OSCAR ALVINO LEON	Carretera Principal S/N	043	995119708
Paria-Willcahuain	MARCO FELIPE OBREGON LAZARO	Av. Central S/N Km. 5	043	985375873
Ichoca	FELIX MARCELO NORABUENA CELESTINO	Av. Progreso S/N Km. 5	043	990957898 / #943091981
Atipayan	INOCENCIO VICTOR AGUEDO DEXTRE	Plaza Principal S/N	043	941932192 / 824122
Huallcor	ADAN EFRAIN RIVERA JULCA	Plaza de Armas S/N	043	945732700 / 943929783
Chontayoc	AGRIPINO JUSTINIANO ROSAS	Plaza Principal S/N Km. 14	043	943977178 / 742432
Mataquita	JAVIER EDUARDO RUPAY CAUSHI	Plaza de Armas S/N	043	969201997 / 943916528
Coyllur	EULOGIO BALDOMERO GUILLEN VILLAREAL	Av. Cuba S/N Km. 3	043	968526673 / 969643435
Unchus	RUBEN FLORIAN GARCIA FLORES	Carretera Quellqueyhuanca S/N	043	969908194 / 994555408
Llupa	VICTOR MILLA LLIUYA	Plaza Principal S/N	043	988601984 / 943175954
Huamarin	HECTOR TIMOTEO MALDONADOHUAMAN	Carretera Principal S/N	043	985950394 / 969965603
Monterrey	AMERICO ADOLFO GOMEZ JULCA	Pasaje Porvenir S/N	043	#959695586 / 959695586
Collón	ARMANDO VINO CARRION	Plaza de Armas S/N	043	957473937
Jauna	TIMOTEO SECUNDINO CUELLAR CARRION	Plaza de Armas S/N	043	964454744 / 954891260
Shansha	CEFERINO ADRIAN FIGUEROA ASENCIOS	Carretera Huaraz A Lima Km. 6	043	950883251 / 221262
Jirac	CARLOS FRANCISCO QUISPE LEON	Plaza Principal S/N Km. 87	043	943489708 / 992832801
Santa Cruz	RAMON POLICARPIO BAUTISTA ONCOY	Plaza Principal S/N	043	943126056 / 976136041
Toclla	RODRIGO ELIAS RODRIGUEZ PAUCAR	Carretera Huaraz a Lima S/N	043	943423675 / 987449397 / 787631
Quenuayoc	GUMERCINDO VICTOR MIRANDA	Plaza Principal S/N	043	943824222 / 944938163
Pedro Pablo Atusparia de Marian	OSWALDO NICOLAS ROCA RAMOS	Plaza Principal S/N	043	#0103689
Cantu	WILDER PABLO PICON BARRETO	Plaza de Armas S/N	043	#978126555
Marcac	RODOLFO JULIO FLORES FIGUEROA	Plaza de Armas S/N	043	943209992 / 956139813
Jatún Pongor	DONATO ALEJANDRO LUCIANO FIGUEROA	Costado Del Campo Deportivo S/N	043	943242233 / 962893362
Paccha	ROSVEL FRANKLIN MINAYA ORTEGA	Jr. Mariscal Luzuriaga S/N Mz. N Lt. 2	043	992433800
Jahua	VICTOR ISIDRO ROSALES LUNA	Plaza de Armas S/N	043	995390941
Huauyahuillca	ANCELMO VIDAL MORENO GUERRERO	Carretera Huaraz - Casma Km. 22	043	943476507
Raypa	GUIDO ALEJANDRO VERGARA GARGATE	Plaza de Armas S/N Mz. E	043	730865 / 985031060
Chavín	FELIX NESTOR OBREGON RAMIREZ	Plaza de Armas S/N Km. 320	043	952915767 / 943272529
San Nicolás	HUMBERTO OROPEZA TOLEDO	Carretera San Nicolas Km. 9	043	948715016
Santa Rosa de Canshan	JUAN FELIX HUAMAN GIRALDO	Plaza Principal S/N	043	944933938
Chacchán	PRECILO HUGO VERGARA MEJIA	Calle Estremadoyro S/N Mz. L Km. 72	043	964922612

Continúa…

2.6 DEPARTAMENTO ÁNCASH: DIRECTORIO DE LAS MUNICIPALIDADES DE CENTROS POBLADOS CREADAS POR ORDENANZA, RESOLUCIÓN U OTRA NORMA DE LA MUNICIPALIDAD PROVINCIAL, SEGÚN PROVINCIA Y MUNICIPALIDAD DE CENTRO POBLADO, 2015

Provincia y Municipalidad de Centro Poblado	Nombre del Alcalde	Dirección	DDN	Teléfonos
Buenos Aires	LIBERATO MAXIMO MENDOZA DOLORES	-	043	-
Aija				
Santa Cruz de Rurek	ELEUTERIO NEMECIO FIGUEROA SALAZAR	Plaza de Armas S/N	043	631011 / 943308132
Antonio Raymondi				
Chambara	JOSUE CALEB OSTOS GAMBOA	Plaza de Armas S/N Mz. C1	043	993372797
San Martín de Paras	LORENZO FORTUNATO MELGAREJO OLORTEGUI	Jr. Marañon S/N	043	943160859
San Pedro de Uchupata	FELIPE VERA PRADO	Plaza de Armas S/N	043	974495448
Quinhuaragra	NICANOR SIFUENTES AYALA	Plaza Principal SN	043	-
San Antonio de Aco *	LUIS VELASQUEZ OLORTEGUI	Plaza Principal SN	043	988167418 / 988519314
San José de Illauro	VICTOR RAMIREZ CHAVEZ	Plaza Principal S/N	043	976772596 / 840075
Asunción				
Sapcha	SERAPIO FLORENTINO HUERTA ARELLAN	Av. Señor de Los Milagros S/N Mz. F Lt. 5	043	#988429627
Pampash	MECIAS REGINALDO MORALES MAQUIN	Plaza de Armas S/N	043	971669674
Chinlla	MATIAS ALEJANDRO RODRIGUEZ OBREGON	Plaza de Armas S/N Mz. H Lt. 2	043	985023643
Santa Cruz de Rayán	EDGARD YHON SILVA JANAMPA	-	043	
Bolognesi				
Llamac	FLAVIO FAUSTO GAMBOA ALVA	Plaza de Armas S/N	043	824053 / 830785
Mahuay	JOSE GARRO OCROSPOMA	Plaza de Armas S/N	043	954630882
Hornillos	JOSE FORTUNATO ROMERO RIQUELME	Carretera Pativilca Huaraz S/N Km. 57	043	9859858479 / 975165798
Racrachaca	AUGUSTO TAFUR VELASQUEZ	Carretera Racrachaca S/N	043	998045520 / 983955521
Roca *	ADOLFO REGINALDO ALEJO MINAYA	Plaza Principal S/N	043	512850
Pampan	ALBERTO LUCIANO SANTILLAN BARRETO	Jr. Maria Parado De Bellido S/N	043	991080475 / 943824457
Pomapata	LUIS FRANCISCO GONZALO CRUZ	Plaza de Armas S/N	043	951761189
Carcas	POR DESIGNAR	-	043	-
Cuspon	POR DESIGNAR	-	043	-
Mesapampa	POR DESIGNAR	-	043	-
Llampa	PABLO IGNACIO GRANADOS ZARZOSA	-	043	-
Carhuaz				
Vicos	TOMAS FAUSTO SANCHEZ EVARISTO	Plaza de Armas S/N	043	956944137 / 976679395
Recuayhuanca	FELIX EUGENIO BAUTISTA SANCHEZ	Carretera Plaza Principal Recuayhuanca Km. 11	043	943948516
Poyor	BENIGNO EDMUNDO RAMIREZ GIRALDO	Plaza Principal S/N Km. 5	043	974583812
Toma	JUAN ORENCIO GARCIA MINAYA	Plaza Principal S/N	043	943813786 / 976476816 / 394401

Continúa…

2.6 DEPARTAMENTO ÁNCASH: DIRECTORIO DE LAS MUNICIPALIDADES DE CENTROS POBLADOS CREADAS POR ORDENANZA, RESOLUCIÓN U OTRA NORMA DE LA MUNICIPALIDAD PROVINCIAL, SEGÚN PROVINCIA Y MUNICIPALIDAD DE CENTRO POBLADO, 2015

Provincia y Municipalidad de Centro Poblado	Nombre del Alcalde	Dirección	DDN	Teléfonos
Santa Rosa	SILVINO NAZARIO RAMIREZ GIRALDO	Plaza de Armas S/N	043	943739643 / 945403816
Maya	SEGUNDINO AQUILES KAQUI CHAVEZ	Carretera Carhuaz - Maya S/N	043	968038708 / 990409796
Pampacancha	VICTORIANO JORGE CANTARO HUAMALIANO	Plaza Principal S/N Km. 7	043	944976376
Cochapampa	DIONICIO MANUEL VIDAL HUANCHACO	Carretera Central Km. 8	043	952925719 / 830850
Trigopampa	GLICERIO GUARDAMINO CERNA AMBROCIO	Plaza Principal S/N Km. 4	043	949875029
Atocpampa	NICOLAS BONIFACIO CHINCHAY TINOCO	Plaza de Armas S/N Km. 13	043	9601753 / 944989662
Hualcán	ELBER WILLIAM COMPONERO CORNELIO	Calle Cinco Esquinas S/N	043	979849234
Copa Grande *	POR DESIGNAR	-	043	-
Carlos Fermín Fitzcarrald				
Ruris	DANIEL PROFILIO LUIS PARI	Jr. Daniel Alcides Carrion S/N Mz. 3	043	957933441
Uchusquillo	CELESTINO NICEFORO LUNA PEREZ	Jr. 28 de Julio S/N	043	949552926 / 964510623
Rosas Tayapampa	NELSON RUBEN MENDOZA JULCA	Av. 28 de Julio S/N Mz. X Lt. 4 Km. 35	043	999079725
Humanhuaco	AUGUSTO EUGENIO MORALES PEREZ	Av. 28 de Julio S/N Km. 20	043	943915035
Tambo Real de Huancabamba	ROGER JESUS CASTILLEJO AVILA	Plaza Principal S/N	043	978263845
Llamaca	ELISEO ROJAS FERNANDEZ EUGENIO	Luis Pardo S/N	043	975694779 / 824085
Ranchaj	MAXIMO TOMAS ROMERO MORENO	Plaza de Armas S/N	043	830524
Chincho *	ESTEBAN AMPELIO AGURTO LORENZO	Plaza Principal S/N	043	979260070 / 949689633
San Miguel de Yuncay	JULIAN LUCIO SALES CORREA	Carretera San Miguel De Juncay S/N	043	945617470 / 948222608
San Francisco	RICARDO NEMESIO OBREGON MELENDEZ	Plaza de Armas S/N Mz. 1 Lt. 1 Km. 25	043	968024787
San Pedro de Canchabamba	FELICIANA FAUSTINA EUSTAQUIO RIOS	Plaza Principal S/N	043	-
Pomallucay	MATEO EMILIO JULCA OBREGON	Plaza de Armas S/N	043	951611496 / 956987364
Casma				
Cachipampa	JOSE CASTILLO TORRES	Av. Tupac Amaru S/N Mz. M Lt. 15 Km. 31	043	631956
Corongo				
Urcon	LUIS FLORENCIO TUYA LOPEZ	Plaza de Armas S/N	043	979808191 / 824109
Huari				
Pichiu San Pedro	NILFREDO NIRVARDO VEGA CADILLO	Calle San Pedro S/N	043	#979482008
Carhuayoc	HARON ULPIANO OSORIO VEGA	Plaza de Armas S/N	043	988600950
Acchas	MANUEL BLAS BRAVO	Plaza de Armas S/N	043	999140066 / 944995112 / 830543
Mallas	JUAN JULIAN MUÑOS DOMINGUEZ	Plaza Principal S/N	043	968771578 / 958481066
San Cristóbal de Chupan	RAUL PABLO AGUIRRE SUAREZ	Jr. San Martin S/N Mz. 2 Lt. 12	043	968555336
Acopara	FILOMENO M. ROJAS SOLIS	Plaza de Armas S/N	043	949580070 / 957937903
Viscas	MABELO ATENCIA TARAZONA	Calle Central S/N	043	968679711

Continúa…

2.6 DEPARTAMENTO ÁNCASH: DIRECTORIO DE LAS MUNICIPALIDADES DE CENTROS POBLADOS CREADAS POR ORDENANZA, RESOLUCIÓN U OTRA NORMA DE LA MUNICIPALIDAD PROVINCIAL, SEGÚN PROVINCIA Y MUNICIPALIDAD DE CENTRO POBLADO, 2015

Provincia y Municipalidad de Centro Poblado	Nombre del Alcalde	Dirección	DDN	Teléfonos
Machac	SIMEON PEDRO SIGUEÑAS BORJA	Carretera Catac - Huari Km. 65	043	947882112
Huamparan	YONY ESTEFANIO CONQUI MUÑOZ	Plaza de Armas S/N	043	942689025 / 962282520
Yanas	ADRIAN ROJAS BLAS	Jr. Unión S/N	043	#965965667 / 943052956
Ocococha	ABDIAS ALFREDO TORRES RODRIGUEZ	Av. 28 de Julio S/N	043	973491004
Castillo	LUIS CONSTANTINO CASTRO ZORRILLA	Av. Tahuantinsuyo S/N	043	965634616
Queroragra	MARIANO CALDERON SANCHEZ FLORES	Jr. Andres Avelino Caceres S/N	043	973381138
Pichiu de Quinhuaragra	ROGER WILMER VARGAS ABARCA	Plaza de Armas S/N	043	#947456005 / 971478877
Huaripampa	FLAVIO PAULINO OBREGON HUAYTA	Plaza de Armas S/N	043	#956678021 / 944966940
Santa Cruz de Pichiu	FILOMENO VICENTE IGARAY CASTRO	Plaza Principal S/N	043	988340666 / 971896063
Challhuayaco	JUAN DIOGENES ESPINOZA RAMIREZ	Plaza Principal S/N	043	#958038405
Yacya *	POR DESIGNAR	-	043	-
Huarimayo	MAXIMO FABIO PICON RIMAC	Carretera Chavin San Marcos S/N	043	941872194
Nuevo Progreso	TEODORO MARINO HUATA HIDALGO	Carretera Chavin - Rahua Km. 10	043	943454247 / 943817226 / 243454247
Las Tres Estrellas de Putcor	FLORENTINO FLAVIO CULLA CAURINO	Plaza Principal S/N	043	-
Colcas	JESUS FRANCISCO ROJAS LOPEZ	Plaza Principal S/N	043	943493361 / 968771578
Las Cuatro Estrellas de San Miguel	CLEVER MARIN PIMENTEL BENITES	Plaza de Armas S/N	043	941743812
Porvenir	ANIVAL FERNANDO VERDE ESPINOZA	Jr. Belén S/N	043	998091200
Conin	ERNESTO ARCE ARELLANO	Plaza de Armas S/N	043	981842002 / 409593
Huishin	ROLANDO REMIGIO SAENS VILLANUEVA	Plaza Principal S/N	043	995139074 / 969291836
Chichucancha	DANIEL FLORENCIO RAMIREZ LEON	Plaza de Armas S/N	043	996168765
Pariacancha	JULIAN CRUZ OLORTEGUI	Plaza de Armas S/N	043	988195890
Huamantanga	JORGE EUSTERIO TRUJILLO LEON	Carretera Huari San Luis S/N	043	990642199
Huarac	IRINEO PAPIRO ORTIZ SALIS	Plaza de Armas S/N	043	943967686
Santa Cruz de Mosna	BENANCIO FELIX PINEDA HUACCHO	Plaza Principal S/N	043	955665382 / 996785573
Rancas	FIDEL TIBERIO SOLIS NARRO	Plaza de Armas S/N	043	947456002 / 975737466
Huaritambo	SAMUEL DAVID ARAINDIA CHAVEZ	Calle Principal S/N	043	962685898 / 990654914
San Luis de Pujun	CARLOS MILENIO CHAVEZ TRUJILLO	Carretera Pujum Pampa Km. 9	043	943478415
San Pedro de Carash	KRINCED JENNER VARGAS FONSECA	Plaza de Armas S/N	043	951583821
Huaytuna - Matibamba	CARLOS MANUEL SÁNCHEZ CASIMIRO	Av. 28 de Julio N° 412	043	985906495 / 986925209
San Andrés de Runtu	DAVID TITTO MARZANO CRUZ	-	043	-
Ayash	MARCOS PEDRO RAMIREZ CALANCHO	Jr. Jiron José Ugarte S/N	043	#954004603 / 996881884
La Merced de Gaucho	PASCUAL VIRGILIO OCAÑA HIDALGO	Av. Avenida La Merced S/N	043	943282076 / 945102210

Continúa…

2.6 DEPARTAMENTO ÁNCASH: DIRECTORIO DE LAS MUNICIPALIDADES DE CENTROS POBLADOS CREADAS POR ORDENANZA, RESOLUCIÓN U OTRA NORMA DE LA MUNICIPALIDAD PROVINCIAL, SEGÚN PROVINCIA Y MUNICIPALIDAD DE CENTRO POBLADO, 2015

Provincia y Municipalidad de Centro Poblado	Nombre del Alcalde	Dirección	DDN	Teléfonos
Catayoc	MOISES ROSARIO GARAY VALDEZ	-	043	986021484 / 988235174 / 944980210
Cochao	VICTOR ROSARIO RAMIREZ BLAS	-	043	-
La República Uchuhuayta	RUBEN MARINO SILVA RIMAC	Plaza Principal S/N	043	943652566 / 942007769 / 384935
San Miguel de Opayaco	LEONARDO FELIX DOMINGUEZ CASTILLO	-	043	-
Ampas *	POR DESIGNAR	-	043	-
Vistoso	BONIFACIO OBREGÓN RUBINA	-	043	-
Huaylas				
Huanayo	WILDER SILVERIO SANCHEZ FABIAN	Plaza de Armas S/N	043	968093399 / 943056904 / 824230
Pisha *	POR DESIGNAR	-	043	-
Chaclancayo	FREDI ERNAN GUERRERO BARAHONA	Plaza de Armas S/N Mz. I Lt. 1	043	973020775 / 973905728
Quitaracza	ORESTE FRANCISCO CARRANZA HUIZA	Plaza Principal S/N	043	948750624 / #95153136
Llacshu	MARIO ANIBAL PEREIRA ENCARNACION	Plaza Principal S/N Km. 10	043	951507056
Cruz de Mayo	MANUEL JESUS CARBAJO LOPEZ	Caserio De Huauya S/N Km. 6	043	996325879
Acoyó	FIDENCIO ALEJANDRO GAVINO ULACHO	Plaza Principal S/N	043	975709106 / 942332633
Tzactza	CARLOS JUANCITO ORO ROSAS	Av. Rayanpampa S/N	043	941605520 / 978383632
Mariscal Luzuriaga				
Yurma	BERNARDO LUCIO ANTONIO SOLIS	Plaza de Armas S/N	043	#966054026 / 966100277
Parco	SANTOS TOLENTINO OLORTEGUI	Plaza de Armas S/N	043	976284815 / 973366417
Vilcabamba	JACINTO CHAVEZ SANTOS	Plaza Principal S/N	043	978404146
Seccha	EDUARDO ARTURO GARCIA ANTONIO	Jr. La Merced S/N Km. 2	043	955654966
Ocros				
Bellavista	MARCELINO ENRIQUE BELTRAN CABANILLAS	Plaza de Armas S/N	043	972645744 / 824258
Vista Alegre	MIGUEL VENTOCILLA SILVERIO	Plaza de Armas S/N	043	824250
Pallasca				
Uchupampa	MACARIO YAURE BALDERRAMA	Plaza de Armas S/N	043	830011
Puyalli	JUAN FREISER ZAVALETA LEIVA	Plaza de Armas S/N Mz. W Lt. 2	043	996472020
Hualalay	MIGUEL ALVAREZ CHAVEZ	Plaza de Armas S/N	043	979251313
Ancos	ESPERANZA MORALES AZAÑA	Plaza Principal S/N	043	633419
Miraflores	CLEMENTE BLAS BENITES	Calle La Merced S/N	043	-
Ferrer	APOLONIO JACINTO MANRIQUE VASQUEZ	Plaza de Armas S/N	043	968991334
Paccha	JESUS MARIANO ALCANTARA ACOSTA	Jr. Jose Duran Quisnay S/N Mz. J Lt. 2	043	961592668 / 958820282
Mayas	PABLO VILLANUEVA SALINAS	Plaza de Armas S/N	043	965687469
Huataullo	ANDRES VILLANUEVA FELIPE	Av. Carlos Murfi S/N	043	966466556
Chalan *	GLIMER BAYLON VASQUEZ RODRIGUEZ	Plaza de Armas S/N	043	633628
Mongon	JOSE JUSTO GARCIA MIRANDA	Barrio Miraflores S/N	043	631157
Tilaco	WILMER PAREDES CORNELIO	Jr. San Martin S/N Mz. M Lt. 8	043	-

Continúa…

2.6 DEPARTAMENTO ÁNCASH: DIRECTORIO DE LAS MUNICIPALIDADES DE CENTROS POBLADOS CREADAS POR ORDENANZA, RESOLUCIÓN U OTRA NORMA DE LA MUNICIPALIDAD PROVINCIAL, SEGÚN PROVINCIA Y MUNICIPALIDAD DE CENTRO POBLADO, 2015

Provincia y Municipalidad de Centro Poblado	Nombre del Alcalde	Dirección	DDN	Teléfonos
Pomabamba				
Huanchayllo *	POR DESIGNAR	-	043	-
Cajas *	POR DESIGNAR	-	043	-
Chuyas	VALENTIN REYNALDO RETUERTO ROMERO	Plaza Principal S/N Km. 5	043	984517981
Yamyan	JOSE ROBERTO MALPARTIDA HUERTA	Plaza de Armas S/N Km. 39	043	995827735 / 824303
Conopa	EMILIANO CAMPOMANES MORENO	Carretera Conopa Km. 12	043	995174529
Santa Cruz de Changa *	POR DESIGNAR	-	043	-
Huanchacbamba	AGAPE ELENO LOPEZ PABLO	Carretera Pilancopampa S/N	043	741162
Angascancha	JUAN ZOILO AGUILAR MIRANDA	Carretera Huayllan Pomabamba S/N Km. 13	043	6713207 / 991496476
Chogo	DONATO MARCOS CAPILLO MUÑOZ	Plazuela de Chogo S/N	043	951913195
Recuay				
Mayorarca	JUANNI ARTEMIA RIVERA ORTIZ	Plaza de Armas S/N Km. 103	043	942404296
Collahuasi	JOSE COPERTINO DEXTRE ARIAS	Plaza de Armas S/N	043	954417812
Canrey Chico	JUAN DAVID CRUZ VALDIVIAN	Plaza Principal S/N	043	958937115
Chaucayan	SIXTO FELICISIMO LEON HUERTA	Calle Santa Verónica N° 104	043	943122353 / 971305355
Huambo	VICTOR HUGO RAMIREZ RIVERA	Av. San Francisco N° 103 Mz. T Km. 5	043	944999558 / 943940970
Cáyac	MAURICIA ESTHER VILLANUEVA VALENZUELA	Av. Camino Real N° 1107 Km. 171	043	446082 / 943834205
Ichoca	ELOY EDUVINO SILVA DIEGO	Balcón de Las Vertientes S/N Lt. 14	043	980149365
Santa				
Santa Rosa de Paquirca	RONAL GRIMALDO MEJIA ALBA	Av. Victoria Espinoza Garcia N° 10	043	830375 / 345281
Santa Ana	ROSA GUZMAN CUEVA	Jr. Santa Anita S/N Mz. D Lt. 23 Km. 64	043	830802
Cambio Puente y Anexos	PABLO YZAGUIRRE CABRERA	Jr. Central S/N Mz. K1 Lt. 3	043	943151596
Cascajal	TITO YOVAN CANO CHAUCA	Jr. Santa Cruz S/N Mz. I Lt. 4	043	966561784
Sihuas				
Santa Clara	GUALBERTO ESPINOZA GAVINO	Plaza de Armas S/N	043	835086
Pasacancha	JORGE MAXIMO ALVAREZ LORENZO	Calle Victorio Villanueva S/N	043	998490822 / 951653902
Casa Blanca	BEATRIZ CORDOVA MELGAREJO	Al costado del Estadio S/N	043	944986207 / 824356
San Miguel	HECTOR HUMBERTO LINIAN YZAGUIRRE	Santiago Antunez de Mayolo S/N Lt. 1	043	830858
Andaymayo	CESARIO ISABEL CIRILO AGUILAR	Carretera Andaymayo S/N	043	956425917 / 979045726
Jocosbamba	FERMIN SATURNINO COLCHADO POMAQUISPE	Av. 28 de Julio S/N	043	965069993
Colpapampa	VIRGILIO ORLANDO MORENO DE LA CRUZ	Plaza Principal S/N	043	995659091

Continúa…

2.6 DEPARTAMENTO ÁNCASH: DIRECTORIO DE LAS MUNICIPALIDADES DE CENTROS POBLADOS CREADAS POR ORDENANZA, RESOLUCIÓN U OTRA NORMA DE LA MUNICIPALIDAD PROVINCIAL, SEGÚN PROVINCIA Y MUNICIPALIDAD DE CENTRO POBLADO, 2015

Conclusión.

Provincia y Municipalidad de Centro Poblado	Nombre del Alcalde	Dirección	DDN	Teléfonos
Condorcerro	HELI EULOGIO BONIFACIO MIRANDA	Jr. Santa Rosa S/N	043	99443080 / 964621273
Ocshay *	POR DESIGNAR	-	043	-
Quilca *	POR DESIGNAR	-	043	-
Quingao	JOSE ANDRES MURILLO VELASQUEZ	Plaza de Armas S/N	043	957846786 / 830896
Chinchobamba	DEMETRIO ESPINOZA RAMIREZ	Av. Independencia S/N	043	943722190
Pachavilca	LUCIO FELIX VERGARA BERNUY	Plaza de Armas S/N	043	824353
Yungay				
Tumpa	SANTOS ROMAN CALVO FLORENTINO	Plaza de Armas S/N Mz. S2 Lt. 9 Km. 7	043	943495065 / 943185217
Musho	LEONARDO GALIANO REAL PUELLES	Plaza de Armas S/N	043	943269350 / 988021488 / 769683
Primorpampa	WILLI CIRO MACHCO TORRES	Av. Independencia S/N	043	976994536 / 943081850
Huashcao	ARTEMIO JULIO TAMARA MISHTI	Plaza de Armas S/N Km. 13	043	975769760
Utupampa	ALBERTO ALEJANDRO INFANTES TAMARA	Av. Suiza Peruana S/N	043	9447911691 / 943825272
Yanamito	FRANCISCO ÑOPE MORALES	Plaza de Armas S/N	043	983913532
Huaypan	VICTOR GUSMAN ANTUYAN CADILLO	Jr. Calle Huaypan S/N	043	976206514
Tingua	OSCAR JUSTO SAAVEDRA VEGA	Plaza de Armas S/N	043	943177897 / 979975624
Huacho	TEODORO AMBROCIO QUIROZ SOLIS	Jr. Efrain Huerta Bedoya N° 9 Mz. t Lt. 9	043	975493992
Cunya	FELICIANO FERNANDO SALAS GARCIA	Plaza Principal S/N Km. 15	043	996573734
Huashao	RAUL CONSTANTINO RAMOS GARCIA	Carretera Yungay Llanganuco S/N	043	947533278
Punap	FELIX VICTOR FRUCTUOSO ROJAS	Carretera Principal Km. 54	043	964039441 / 995493407
San Roque	TIOFILO TOMAS VELEOCHAGA HUERTA	Plaza de Armas S/N	043	947038834

Nota: Las Municipalidades de Centros Poblados son creadas por Ordenanza, Resolución u otra norma de la Municipalidad Provincial y son ellas las que determinan la delimitación territorial.

* La Municipalidad de Centro Poblado se encuentra omisa a la presentación de los datos, al 15 de enero de 2015. Los datos han sido obtenidos en consulta a la municipalidad provincial que autoriza su funcionamiento.

Fuente: Instituto Nacional de Estadística e Informática - Registro Nacional de Municipalidades 2014.

3

Frontis de la Municipalidad Provincial de Abancay

Cortesía: Municipalidad Provincial de Abancay

Apurímac

Apurímac

❖	Municipalidades Provinciales	7
❖	Municipalidades Distritales	73
❖	Municipalidades de Centros Poblados	95
❖	Población Total Proyectada en Edad Electoral de 18 a 70 años (al 2014)	265 744
❖	Población Total Proyectada (al 30/06/2015)	458 830

3.1 MAPA DEL DEPARTAMENTO DE APURÍMAC

3.2 DEPARTAMENTO APURÍMAC: DISPOSITIVO LEGAL DE CREACIÓN, SEGÚN PROVINCIA Y DISTRITO, 2015

Provincia y Distrito	Dispositivo Legal de Creación		
	Nombre	Número	Fecha
Abancay			
Abancay	-	-	Época Indep.
Chacoche	Ley	13795	28 Dic 1961
Circa	-	-	Época Indep.
Curahuasi	Ley	S/N	02 Ene 1857
Huanipaca	Ley	S/N	21 Nov 1893
Lambrama	Decreto	S/N	23 Ago 1838
Pichirhua	Ley	S/N	19 Nov 1839
San Pedro de Cachora	Ley	9857	07 Dic 1943
Tamburco	Ley	9480	31 Dic 1941
Andahuaylas			
Andahuaylas	-	-	Época Indep.
Andarapa	Ley	9357	14 Mar 1941
Chiara	Ley	8073	05 Abr 1935
Huancarama	-	-	Época Indep.
Huancaray	-	-	Época Indep.
Huayana	Ley	23977	30 Oct 1984
Kishuara	Ley	9910	20 Ene 1944
Pacobamba	Ley	9910	20 Ene 1944
Pacucha	Ley	14629	21 Ago 1963
Pampachiri	-	-	Época Indep.
Pomacocha	Ley	14630	21 Ago 1963
San Antonio de Cachi	Ley	8312	08 Jun 1936
San Jerónimo	-	-	Época Indep.
San Miguel de Chaccrampa	Ley	25235	08 Jun 1990
Santa María de Chicmo	Ley	15258	11 Dic 1964
Talavera	-	-	Época Indep.
Tumay Huaraca	Ley	15268	29 Dic 1964
Turpo	Ley	9686	11 Dic 1942
Kaquiabamba	Ley	26471	09 Jun 1995
Antabamba			
Antabamba	-	-	Época Indep.
El Oro	Ley	13677	18 Ago 1961
Huaquirca	Ley	10176	17 Ene 1945
Juan Espinoza Medrano	Ley	9690	12 Dic 1942
Oropesa	Ley	S/N	02 Ene 1857
Pachaconas	Ley	S/N	20 Ago 1872
Sabaino	Ley	S/N	20 Ago 1872

Continúa…

3.2 DEPARTAMENTO APURÍMAC: DISPOSITIVO LEGAL DE CREACIÓN, SEGÚN PROVINCIA Y DISTRITO, 2015

Provincia y Distrito	Dispositivo Legal de Creación		
	Nombre	Número	Fecha
Aymaraes			
Chalhuanca	-	-	Época Indep.
Capaya	Ley	12542	12 Ene 1956
Caraybamba	Ley	12678	14 Dic 1956
Chapimarca	Ley	S/N	02 Ene 1857
Colcabamba	-	-	Época Indep.
Cotaruse	Ley	1962	01 Jun 1914
Huayllo	Ley	13430	12 May 1960
Justo Apu Sahuaraura	Ley	23935	27 Set 1984
Lucre	Ley	13411	24 Mar 1960
Pocohuanca	Ley	11627	08 Oct 1951
San Juan de Chacña	Ley	15010	17 Abr 1964
Sañayca	Ley	10014	14 Nov 1944
Soraya	Ley	S/N	02 Ene 1857
Tapairihua	Ley	S/N	02 Ene 1857
Tintay	Ley	13787	27 Dic 1961
Toraya	Ley	8426	15 Jul 1936
Yanaca	Ley	13793	28 Dic 1961
Cotabambas			
Tambobamba	Ley	S/N	02 Ene 1857
Cotabambas	-	-	Época Indep.
Coyllurqui	Ley	9666	19 Nov 1942
Haquira	Ley	S/N	02 Ene 1857
Mara	Ley	S/N	02 Ene 1857
Challhuahuacho	Ley	26391	18 Nov 1994
Chincheros			
Chincheros	-	-	Época Indep.
Anco-Huallo	Ley	14909	20 Feb 1964
Cocharcas	-	-	Época Indep.
Huaccana	Ley	24167	12 Jun 1985
Ocobamba	-	-	Época Indep.
Ongoy	-	-	Época Indep.
Uranmarca	Ley	24368	19 Nov 1985
Ranracancha	Ley	26243	29 Oct 1993
Grau			
Chuquibambilla	-	-	Época Indep.
Curpahuasi	Ley	12451	24 Nov 1955
Gamarra	Ley	9687	11 Dic 1942
Huayllati	Ley	S/N	02 Ene 1857

Continúa…

3.2 DEPARTAMENTO APURÍMAC: DISPOSITIVO LEGAL DE CREACIÓN, SEGÚN PROVINCIA Y DISTRITO, 2015

Conclusión.

Provincia y Distrito	Dispositivo Legal de Creación		
	Nombre	Número	Fecha
Mamara	Ley	S/N	02 Ene 1857
Micaela Bastidas	Ley	12861	20 Dic 1957
Pataypampa	Ley	13786	27 Dic 1961
Progreso	Ley	12983	17 Mar 1958
San Antonio	Ley	12984	17 Mar 1958
Santa Rosa	Ley	25245	14 Jun 1990
Turpay	Ley	12962	28 Feb 1958
Vilcabamba	Ley	9336	20 Feb 1941
Virundo	Ley	24168	12 Jun 1985
Curasco	Ley	26244	29 Oct 1993

Fuente: Instituto Nacional de Estadística e Informática - Dirección Nacional de Censos y Encuestas.

3.3 DEPARTAMENTO APURÍMAC: POBLACIÓN TOTAL PROYECTADA Y UBICACIÓN GEOGRÁFICA DE LA CAPITAL LEGAL, SEGÚN PROVINCIA Y DISTRITO, 2015

Provincia y Distrito	Población Total Proyectada al 30/06/2015	Capital Legal				
		Nombre	Categoría	Ubicación Geográfica		
				Altitud (msnm.)	Latitud Sur	Longitud Oeste
Total	**458 830**					
Abancay	**106 214**	**Abancay**				
Abancay	56 093	Abancay	Ciudad	2 392	13°38'12''	72°52'45''
Chacoche	1 213	Chacoche	Pueblo	3 468	13°56'30''	72°59'23''
Circa	2 506	Circa	Pueblo	3 192	13°52'40''	72°52'25''
Curahuasi	18 328	Curahuasi	Pueblo	2 684	13°32'30''	72°41'43''
Huanipaca	4 749	Huanipaca	Pueblo	3 196	13°29'30''	72°56'23''
Lambrama	5 561	Lambrama	Pueblo	3 271	13°52'14''	72°46'22''
Pichirhua	4 042	Pichirhua	Pueblo	2 738	13°51'38''	73°04'25''
San Pedro de Cachora	3 838	Cachora	Pueblo	2 902	13°30'52''	72°48'58''
Tamburco	9 884	Tamburco	Pueblo	2 619	13°37'16''	72°52'21''
Andahuaylas	**168 056**	**Andahuaylas**				
Andahuaylas	48 547	Andahuaylas	Ciudad	2 901	13°39'22''	73°23'05''
Andarapa	6 380	Andarapa	Pueblo	2 907	13°31'35''	73°22'05''
Chiara	1 350	Chiara	Villa	3 278	13°52'05''	73°40'05''
Huancarama	7 441	Huancarama	Villa	2 980	13°38'48''	73°05'08''
Huancaray	4 632	Huancaray	Villa	2 905	13°45'28''	73°31'39''
Huayana	1 058	Huayana	Pueblo	3 170	14°03'01''	73°36'35''
Kishuara	9 282	Kishuara	Pueblo	3 643	13°41'29''	73°07'17''
Pacobamba	4 794	Pacobamba	Pueblo	2 722	13°37'00''	73°05'14''
Pacucha	9 994	Pacucha	Pueblo	3 147	13°36'32''	73°20'39''
Pampachiri	2 780	Pampachiri	Villa	3 393	14°11'10''	73°32'37''
Pomacocha	1 042	Pomacocha	Pueblo	3 670	14°05'06''	73°35'28''
San Antonio de Cachi	3 237	San Antonio de Cachi	Pueblo	3 225	13°46'24''	73°36'13''
San Jerónimo	27 665	San Jerónimo	Villa	2 956	13°39'02''	73°21'56''
San Miguel de Chaccrampa	2 057	Chaccrampa	Pueblo	3 647	13°57'34''	73°36'31''
Santa María de Chicmo	9 910	Santa María de Chicmo	Pueblo	3 272	13°39'28''	73°29'35''
Talavera	18 313	Talavera	Villa	2 830	13°39'13''	73°25'40''
Tumay Huaraca	2 415	Umamarca	Pueblo	3 307	14°03'14''	73°34'08''
Turpo	4 197	Turpo	Pueblo	3 307	13°47'08''	73°28'22''
Kaquiabamba	2 962	Kaquiabamba	Pueblo	3 184	13°32'13''	73°17'16''
Antabamba	**13 397**	**Antabamba**				
Antabamba	3 164	Antabamba	Ciudad	3 640	14°21'55''	72°52'40''
El Oro	552	Ayahuay	Pueblo	3 272	14°12'33''	73°03'30''
Huaquirca	1 571	Huaquirca	Pueblo	3 575	14°20'13''	72°53'37''
Juan Espinoza Medrano	2 066	Mollebamba	Pueblo	3 296	14°25'43''	72°54'53''

Continúa…

3.3 DEPARTAMENTO APURÍMAC: POBLACIÓN TOTAL PROYECTADA Y UBICACIÓN GEOGRÁFICA DE LA CAPITAL LEGAL, SEGÚN PROVINCIA Y DISTRITO, 2015

Provincia y Distrito	Población Total Proyectada al 30/06/2015	Capital Legal				
		Nombre	Categoría	Ubicación Geográfica		
				Altitud (msnm.)	Latitud Sur	Longitud Oeste
Oropesa	3 110	Oropesa	Pueblo	3 388	14°15'46''	72°33'50''
Pachaconas	1 286	Pachaconas	Pueblo	3 449	14°13'28''	73°00'53''
Sabaino	1 648	Sabaino	Pueblo	3 457	14°18'44''	72°56'39''
Aymaraes	**32 995**	**Chalhuanca**				
Chalhuanca	5 015	Chalhuanca	Ciudad	2 911	14°17'42''	73°14'35''
Capaya	970	Capaya	Pueblo	3 292	14°07'05''	73°19'18''
Caraybamba	1 472	Caraybamba	Pueblo	3 338	14°22'42''	73°09'39''
Chapimarca	2 160	Chapimarca	Pueblo	3 399	13°58'29''	73°03'52''
Colcabamba	933	Colcabamba	Pueblo	3 152	14°00'18''	73°15'07''
Cotaruse	5 326	Cotaruse	Pueblo	3 257	14°24'59''	73°12'19''
Huayllo	728	Huayllo	Pueblo	3 115	14°07'59''	73°16'07''
Justo Apu Sahuaraura	1 292	Pichihua	Pueblo	3 146	14°08'56''	73°10'33''
Lucre	2 159	Lucre	Pueblo	2 820	13°57'02''	73°13'31''
Pocohuanca	1 177	Pocohuanca	Pueblo	3 376	14°13'12''	73°05'17''
San Juan de Chacña	856	San Juan de Chacña	Pueblo	2 859	13°55'26''	73°10'58''
Sañayca	1 441	Sañayca	Pueblo	3 398	14°12'13''	73°20'46''
Soraya	825	Soraya	Pueblo	2 881	14°09'56''	73°18'50''
Tapairihua	2 259	Tapairihua	Pueblo	2 712	14°08'27''	73°08'35''
Tintay	3 227	Tintay	Pueblo	2 796	13°57'33''	73°11'12''
Toraya	1 962	Toraya	Villa	3 159	14°03'08''	73°17'45''
Yanaca	1 193	Yanaca	Pueblo	3 315	14°13'30''	73°09'32''
Cotabambas	**52 766**	**Tambobamba**				
Tambobamba	11 582	Tambobamba	Ciudad	3 292	13°56'42''	72°10'37''
Cotabambas	4 237	Cotabambas	Pueblo	3 487	13°44'45''	72°21'24''
Coyllurqui	8 542	Coyllurqui	Pueblo	3 127	13°50'12''	72°26'02''
Haquira	11 802	Haquira	Pueblo	3 712	14°12'55''	72°11'25''
Mara	6 695	Mara	Pueblo	3 766	14°05'11''	72°06'09''
Challhuahuacho	9 908	Challhuahuacho	Pueblo	3 698	14°07'09''	72°14'55''
Chincheros	**58 682**	**Chincheros**				
Chincheros	6 809	Chincheros	Villa	2 795	13°31'03''	73°43'20''
Anco-Huallo	12 477	Uripa	Villa	3 209	13°31'58''	73°40'37''
Cocharcas	2 675	Cocharcas	Villa	3 032	13°36'36''	73°44'27''
Huaccana	10 327	Huaccana	Pueblo	3 078	13°23'14''	73°41'24''
Ocobamba	8 316	Ocobamba	Villa	3 036	13°28'58''	73°33'42''
Ongoy	9 131	Ongoy	Villa	2 825	13°24'11''	73°40'11''

Continúa…

3.3 DEPARTAMENTO APURÍMAC: POBLACIÓN TOTAL PROYECTADA Y UBICACIÓN GEOGRÁFICA DE LA CAPITAL LEGAL, SEGÚN PROVINCIA Y DISTRITO, 2015

Conclusión

Provincia y Distrito	Población Total Proyectada al 30/06/2015	Capital Legal				
		Nombre	Categoría	Ubicación Geográfica		
				Altitud (msnm.)	Latitud Sur	Longitud Oeste
Uranmarca	3 649	Uranmarca	Pueblo	3 090	13°40'22''	73°40'07''
Ranracancha	5 298	Ranracancha	Pueblo	3 413	13°31'56''	73°36'20''
Grau	**26 720**	**Chuquibambilla**				
Chuquibambilla	5 402	Chuquibambilla	Ciudad	3 376	14°06'15''	72°42'31''
Curpahuasi	2 369	Curpahuasi	Pueblo	3 500	14°03'47''	72°40'17''
Gamarra	3 985	Palpacachi	Pueblo	3 400	13°52'22''	72°30'44''
Huayllati	1 685	Huayllati	Pueblo	3 469	13°55'42''	72°29'05''
Mamara	981	Mamara	Ciudad	3 588	14°13'39''	72°35'26''
Micaela Bastidas	1 680	Ayrihuanca	Pueblo	3 510	14°06'54''	72°36'49''
Pataypampa	1 121	Pataypampa	Pueblo	3 777	14°10'39''	72°40'14''
Progreso	3 325	Progreso	Pueblo	3 863	14°04'27''	72°28'28''
San Antonio	366	San Antonio	Villa	3 452	14°10'08''	72°37'24''
Santa Rosa	716	Santa Rosa	Pueblo	3 572	14°08'27''	72°39'31''
Turpay	769	Turpay	Villa	3 531	14°13'42''	72°37'31''
Vilcabamba	1 401	Vilcabamba	Pueblo	2 784	14°04'33''	72°37'30''
Virundo	1 296	San Juan de Virundo	Pueblo	3 865	14°15'02''	72°40'52''
Curasco	1 624	Curasco	Pueblo	3 537	14°03'38''	72°34'02''

Fuente: Instituto Nacional de Estadística e Informática.

- Dirección Nacional de Censos y Encuestas.

- Dirección Técnica de Demografía e Indicadores Sociales.

3.4 DEPARTAMENTO APURÍMAC: DIRECTORIO DE MUNICIPALIDADES PROVINCIALES Y DISTRITALES, SEGÚN PROVINCIA Y DISTRITO, 2015

Provincia y Distrito	Nombre del Alcalde	Dirección	DDN	Teléfonos	Fax	Correo Electrónico
Abancay						
Abancay	JOSE MANUEL CAMPOS CESPEDES	Jr. Lima N° 206	083	321195 / 321544 / 327778	-	alcaldiaabancay@gmail.com
Chacoche	JULIAN ROMERO CASTILLO	Plaza de Armas S/N	083	993044997 / 940236306 / 840162	-	-
Circa	TEODORO ANTONIO SARMIENTO HUAMAN	Plaza de Armas S/N	083	983963000 / 983963004 / 812202	-	-
Curahuasi	DANILO VALENZA CALVO	Av. Santa Catalina N° 306	083	631323 / 962626361 / 631339	-	-
Huanipaca	BENEDICTA GUILLEN BARRETON	Jr. Cusco S/N	083	834022	-	-
Lambrama	VICTOR RAUL PEREZ KARI	Plaza de Armas S/N	083	969794578 / 980343330 / 980343320	320201	-
Pichirhua	MIGUEL VALENTE ARIAS	Plaza de Armas S/N	083	991125318	-	-
San Pedro de Cachora	AMILCAR CHICLLA VALDIGLESIAS	Jr. Abancay S/N	083	299780 / 983640378 / 835103	835103	-
Tamburco	NESTOR RAUL PEÑA SANCHEZ	Av. Garcilaso de La Vega S/N	083	322340	322324	munitamburco@hotmail.com
Andahuaylas						
Andahuaylas	NARCISO CAMPOS TRUYENQUE	Jr. Constitución N° 626	083	421037 / 421513 / 421144	421037	central@muniandahuaylas.gob.pe
Andarapa	EDY HURTADO ALTAMIRANO	Jr. San Francisco N° 101	083	394460 / 983660101 / 830036	-	muniandarapa@hotmail.com
Chiara	PAULINO SAUÑE ATAUJE	Jr. Gerardo Astoquillca N° 19	083	846084 / 983969701	-	munichiara@hotmail.com ; munichiaraa@hotmail.com
Huancarama	JOSE LUIS PECEROS PAIRA	Pasaje Ezequiel Palomino N° 108	083	630909 / 983784620 / 630990	-	-
Huancaray	NICANOR YUPANQUI LLANCARI	Plaza de Armas S/N	083	998933331 / 998933332	-	-
Huayana	CAMILO LELIS URPE PACASI	Av. Andahuaylas S/N	083	983908410 / 980734703 / 830026	-	munihuayana@hotmail.com

Continúa…

3.4 DEPARTAMENTO APURÍMAC: DIRECTORIO DE MUNICIPALIDADES PROVINCIALES Y DISTRITALES, SEGÚN PROVINCIA Y DISTRITO, 2015

Provincia y Distrito	Nombre del Alcalde	Dirección	DDN	Teléfonos	Fax	Correo Electrónico
Kishuara	CECILIO QUISPE PICHIHUA	Av. Arequipa N° 208	083	942429988 / 959269201 / 958958635	-	municipalidadkishuara@hotmail.com
Pacobamba	HEBERT JUAREZ VERA	Av. San Miguel S/N	083	991693234	-	-
Pacucha	CLAUDIO MAXIMO VELASQUE OSCCO	Av. Insurgente S/N Mz. I1 Lt. 7	083	830273 / 983703069 / 830273	-	munipacucha@hotmail.com
Pampachiri	WAVER ELOY RODRIGUEZ CAPCHA	Plaza de Armas S/N	083	983694920 / 974448449 / 812060	-	-
Pomacocha	EMERSON UTANI LAUPA	Plaza de Armas S/N	083	975081027	-	pomacocha@hotmail.com
San Antonio de Cachi	JUAN PEREZ QUISPE	Av. Víctor Raúl Haya de La Torre S/N	083	999706623 / 830024	-	-
San Jerónimo	HENRY PALOMINO RINCON	Plaza de Armas S/N	083	421134	-	-
San Miguel de Chaccrampa	WALTER UNTON DURAND	Av. San Miguel S/N	083	983637036 / 812072	-	-
Santa María de Chicmo	GONZALO GUTIERREZ ÑAHUIRIMA	Jr. Túpac Amaru N° 202	083	958311277	-	-
Talavera	JUAN ANDIA PECEROS	Av. Confraternidad N° 150	083	424025 / 424473	-	municipalidadtalavera@gmail.com
Tumay Huaraca	FLORISA PECEROS DE LA CRUZ	Av. Apurímac S/N	083	834090 / 951273154	-	-
Turpo	FREDY CESAR HERBAS APARCO	Av. Arenales S/N Mz. R Lt. 11	083	991691817 / 966712190 / 837104	-	muniturpo@hotmail.com
Kaquiabamba	GRIMALDO DAMIANO HUAMAN	Av. Progreso S/N	083	983606663 / 797636	-	munikaquiabamba@gmail.com
Antabamba						
Antabamba	OSCAR ERASMO PANIURA NAVARRO	Plaza de Armas S/N	083	983768610 / 983826832	-	muni_antabamba@hotmail.com
El Oro	ARNALDO SALVADOR MENDOZA CARRASCO	Jr. Miguel Grau S/N	083	783447 / 979420000	-	-
Huaquirca	FRANCISCO VIVANCO FALCON	Calle Antabamba S/N Mz. U Lt. 3	083	983701401 / 950328936	-	-
Juan Espinoza Medrano	ROBERTO HUAMANI MENESES	Plaza de Armas S/N	083	812237 / 978581101	-	-
Oropesa	HERNAN HUGO SOLANO	Plaza de Armas S/N	083	992742485 / 983914008	-	-

Continúa…

3.4 DEPARTAMENTO APURÍMAC: DIRECTORIO DE MUNICIPALIDADES PROVINCIALES Y DISTRITALES, SEGÚN PROVINCIA Y DISTRITO, 2015

Provincia y Distrito	Nombre del Alcalde	Dirección	DDN	Teléfonos	Fax	Correo Electrónico
Pachaconas	PORFIRIO HUAYHUA LOPEZ	Plaza de Armas S/N	083	995376886 / 967902080 / 812238	-	-
Sabaino	MARROQUIN LOAYZA AMPUERO	Plaza de Armas S/N	083	323129 / 983753841	-	munisabaino@hotmail.com
Aymaraes						
Chalhuanca	VICTOR ALVARO CANDIA SEGOVIA	Plaza de Armas S/N	083	781371	-	alcaldia@muniaymaraes.gob.pe
Capaya	VITALIANO JULIAN ARBIETO ROLDAN	Plaza de Armas S/N	083	950042199 / 322084	-	municapaya@hotmail.com
Caraybamba	ADOLFO ANAMPA HUAMANI	Plaza de Armas S/N	083	981879441	-	-
Chapimarca	HILARIO INCA ANDIA	Plaza de Armas S/N	083	323014 / 975366928	-	mdchapimarca@hotmail.com
Colcabamba	YURI SIERRA PUGA	Plaza de Armas S/N	083	951763226	-	-
Cotaruse	VICTOR HUAMANI CHUMPE	Jr. Lima S/N	083	945147165 / 992948578	-	-
Huayllo	RAFAEL AYQUIPA SARMIENTO	Plaza de Armas S/N	083	983671641 / 812107	-	-
Justo Apu Sahuaraura	VICTOR ARONE SALINAS	Plaza de Armas S/N	083	983960777	-	-
Lucre	GERMAN GUILLEN JIMENEZ	Plaza de Armas S/N	083	981606020 / 812111	-	-
Pocohuanca	WILDE MENDOZA SANCHEZ	Plaza de Armas S/N	083	945340934 / 830495	-	-
San Juan de Chacña	HELMER TOMATEO RIOS	Plaza de Armas S/N	083	983621757	-	-
Sañayca	VALERIANO CHUMPE SOTELO	Jr. Comercio S/N	083	949621500 / 969795103 / 830545	-	-
Soraya	RUBEN MOLINA ARBIETO	Plaza de Armas S/N	083	983621114 / 999431442	-	-
Tapairihua	ARTURO MONTES CRUZ	Plaza de Armas S/N	083	984030409 / 631469 / 323963	-	-
Tintay	JAIME ERNESTO JIMENEZ CAICHIHUA	Plaza de Armas S/N	083	986256078	-	municipalidadtintay@hotmail.com
Toraya	MODESTO AVENDAÑO BARRIENTOS	Plaza de Armas S/N	083	950606202 / 812122	-	-
Yanaca	CIRILO GALINDO DURAN	Plaza de Armas S/N	083	958800182 / 984008230	-	muniyanaca@hotmail.com

Continúa…

3.4 DEPARTAMENTO APURÍMAC: DIRECTORIO DE MUNICIPALIDADES PROVINCIALES Y DISTRITALES, SEGÚN PROVINCIA Y DISTRITO, 2015

Provincia y Distrito	Nombre del Alcalde	Dirección	DDN	Teléfonos	Fax	Correo Electrónico
Cotabambas						
Tambobamba	ODILON HUANACO CONDORI	Plaza de Armas S/N	083	633871 / 830427	-	munitambocota@gmail.com
Cotabambas	FORTUNATO MANTILLA LLAMOCCA	Calle Vigil S/N	083	990008445 / 973256376	-	municota@hotmail.com
Coyllurqui	LEONCIO MENDOZA ZAMBRANO	Plaza de Armas S/N	083	990969657 / #383778	-	-
Haquira	YSAAC ANAYA CRUZ	Plaza de Armas S/N	083	991696678 / 989160959	-	-
Mara	ALBERTO ROQUE CCONISLLA	Plaza de Armas S/N	083	973585799 / 973585798	-	munimara@hotmail.com
Challhuahuacho	ANTOLIN CHIPANI LIMA	Plaza de Armas S/N	083	943397509 / 958310604	-	-
Chincheros						
Chincheros	SAMUEL ALEX MEDINA CARDENAS	Jr. Antonio Raimondi S/N	083	837002	-	-
Anco-Huallo	EDILBERTO PILLACA PUCLLA	Av. Ricardo Palma S/N	083	783898 / 962082220	-	municipalidaduripa@outlook.es
Cocharcas	JUAN PEDRO QUISPE SALAS	Plaza de Armas S/N	083	950751264 / 958330444	-	alcaldecocharcas@hotmail.com
Huaccana	HUGO NAJARRO ROJAS	Av. La Cultura N° 150	083	944657775 / 983711695	-	-
Ocobamba	JULIO CESAR AYVAR BUENDIA	Av. Martínelly S/N	083	958253836 / 983782962 / 632070	-	jcesar28@hotmail.com ; jcesar_28@hotmail.com
Ongoy	WILFREDO LIZANA VILLANUEVA	Plaza de Armas S/N	083	423379	-	-
Uranmarca	DENIS OCHOA ROJAS	Av. 13 de Noviembre S/N Mz. 1 Lt. 8	083	978272756 / 983720444 / 997071926	-	uranmarca@hotmail.es
Ranracancha	MARINO ALFARO MALLMA	Av. Inmaculada Concepción S/N	083	998414277 / 983960032	-	muniranracancha@hotmail.com
Grau						
Chuquibambilla	VICTORINO MILDER TUIRO HURTADO	Av. Grau S/N	083	782577 / 812169	-	munigrau@yahoo.es
Curpahuasi	AUGUSTO CONDORI ESCALANTE	Plaza de Armas S/N	083	983301609 / 812170	-	curpahuasi@hotmail.com
Gamarra	ELEUTERIO LEONIDAS SORIA ALVAREZ	Plaza de Armas S/N	083	983904252 / 812178	-	-

Continúa…

3.4 DEPARTAMENTO APURÍMAC: DIRECTORIO DE MUNICIPALIDADES PROVINCIALES Y DISTRITALES, SEGÚN PROVINCIA Y DISTRITO, 2015

Conclusión.

Provincia y Distrito	Nombre del Alcalde	Dirección	DDN	Teléfonos	Fax	Correo Electrónico
Huayllati	AVELINO ORESTES BARRIENTOS GUILLEN	Plaza de Armas S/N	083	846064 / 968005066 / 812271	-	-
Mamara	MAURO HUAMANI HUARANCCA	Plaza de Armas S/N	083	998661717 / 812272	-	-
Micaela Bastidas	OSCAR GARRAFA FERREL	Plaza de Armas S/N	083	983731124 / 978706408	-	-
Pataypampa	CLEMENTE MENEJES CUELLAR	Plaza Santiago S/N	083	983733710	-	munipatay@hotmail.com
Progreso	JUAN LLICAHUA PUMA	Plaza de Armas S/N	083	999124518 / 975784241 / 812187	-	-
San Antonio	MARIA AMPARO SANCHEZ ROSSELL	Plaza de Armas S/N	083	502921 / 983749371 / 812190	-	san_antonio.grau@hotmail.com
Santa Rosa	BERNARDINO PALOMINO QUISPE	Plaza de Armas S/N	083	983796692 / 812191	-	munisantarosagap@hotmail.com
Turpay	AMILCAR HUILLCA CURI	Plaza de Armas S/N	083	949866015 / 984175540 / 973600157	-	-
Vilcabamba	ROBERTO ROMAN CUELLAR	Plaza de Armas S/N	083	983724439 / 983787215 / 812274	-	munivilcabamba@hotmail.com
Virundo	LILIANA ROMAN PILCO	Plaza de Armas S/N	083	942459177 / 817222	-	-
Curasco	CRISOLOGO OCHUPE QUISPE	Plaza de Armas S/N	083	983751892 / 983774326 / 812174	-	municurasco@hotmail.com

Nota: La relación de alcaldes de las municipalidades provinciales y distritales ha sido actualizada al 02 de febrero de 2015.

Fuente: Instituto Nacional de Estadística e Informática - Registro Nacional de Municipalidades 2014.

Jurado Nacional de Elecciones.

3.5 DEPARTAMENTO APURÍMAC: ORDENANZA, RESOLUCIÓN U OTRA NORMA DE LA MUNICIPALIDAD PROVINCIAL QUE CREA A LAS MUNICIPALIDADES DE CENTROS POBLADOS, SEGÚN PROVINCIA Y MUNICIPALIDAD DE CENTRO POBLADO, 2015

Provincia y Municipalidad de Centro Poblado	Norma Municipal	Número	Fecha
Abancay			
Villa Ampay	Resolución Municipal	374	30 Ago 1989
Lucuchanga	Resolución Municipal	089	02 Feb 1990
Las Américas	Resolución Municipal	228	06 Ago 1990
La Unión	Resolución de Alcaldía	057	17 Feb 2000
Cotarma	Ordenanza Municipal	005	08 Ene 2002
Santa Isabel de Caype	Resolución de Alcaldía	271	03 Jun 2002
Chalhuani	Resolución de Alcaldía	016	28 Jun 2002
Casinchihua	Acuerdo Municipal	110	08 Nov 2002
Micaela Bastidas-Quisapata	Resolución de Alcaldía	403	02 Ago 2004
Andahuaylas			
Huancabamba	Resolución Municipal	100	09 Nov 1983
Socospata	Resolución Municipal	102	09 Nov 1983
Huampica	Resolución Municipal	039	08 Abr 1991
Unión San José Arcahua	Ordenanza Municipal	002	19 Ene 1992
Chanta	Resolución Municipal	036	09 Jul 1992
Huancas	Resolución Municipal	022	25 Feb 1993
Llamcama	Resolución Municipal	053	15 Abr 1993
Virgen Del Carmen	Resolución Municipal	003	07 Jul 1993
Huascatay	Resolución Municipal	133	18 Oct 1993
Nueva Esperanza	Resolución Municipal	163	10 Dic 1993
Champaccocha	Resolución Municipal	011	18 Ene 1994
Cascabamba	Resolución Municipal	122	19 May 1994
Quillabamba	Resolución Municipal	127	25 May 1994
Matapuquio	Resolución Municipal	120	27 Jun 1994
Illahuasi	Resolución Municipal	157	30 Jun 1994
Ccerabamba-Andina	Resolución Municipal	479	22 Dic 1994
Ccallaspuquio-Pumararcco	Resolución Municipal	031	15 Feb 1995
Luis Pata-Chilcaraccra	Resolución Municipal	041	20 Feb 1995
Soccñacancha	Resolución Municipal	144	04 Abr 1995
Mariscal Cáceres de Colpa	Resolución Municipal	296	09 Ago 1995
Nueva Huillcayhua	Resolución Municipal	366	20 Nov 1995
Huallhuayocc	Resolución Municipal	403	13 Dic 1995
Huinchos-Pataccocha	Resolución de Alcaldía	130	22 Ago 1997
Sucaraylla	Resolución de Alcaldía	190	25 Nov 1997
Lliupapuquio	Resolución de Alcaldía	101	22 Abr 1998
Llantoyhuanca-Chaccamarca	Resolución de Alcaldía	102	22 Abr 1998
Pampamarca	Resolución de Alcaldía	103	22 Abr 1998
Nuevo Progreso	Resolución de Alcaldía	157	26 Ago 1998
Villa Esperanza-Cotahuacho	Ordenanza Municipal	008	27 Ene 2000
Santa Cruz de Yanaccma	Resolución de Alcaldía	072	08 May 2000
Contucna	Resolución de Alcaldía	073	08 May 2000

Continúa…

3.5 DEPARTAMENTO APURÍMAC: ORDENANZA, RESOLUCIÓN U OTRA NORMA DE LA MUNICIPALIDAD PROVINCIAL QUE CREA A LAS MUNICIPALIDADES DE CENTROS POBLADOS, SEGÚN PROVINCIA Y MUNICIPALIDAD DE CENTRO POBLADO, 2015

Provincia y Municipalidad de Centro Poblado	Norma Municipal	Número	Fecha
Santiago Belén Anta	Resolución de Alcaldía	052	16 Mar 2001
Chumbao	Resolución de Alcaldía	098	17 May 2001
Taypicha	Resolución de Alcaldía	120	08 Jun 2001
Manchaybamba	Resolución de Alcaldía	173	05 Ago 2001
Sotccomayo	Resolución de Alcaldía	196	30 Ago 2001
Santiago de Yaurecc	Resolución de Alcaldía	217	06 Nov 2002
Chullisana	Resolución de Alcaldía	255	05 Dic 2002
Ancatira	Resolución de Alcaldía	256	05 Dic 2002
Argama	Ordenanza Municipal	033	16 Jun 2005
Aymaraes			
Taquebamba	Decreto Municipal	002	08 Jun 1984
Quillcaccasa	Decreto Municipal	005	15 Feb 1995
San Mateo	Acuerdo de Concejo	001	16 Mar 1998
Pampamarca	Ordenanza Municipal	011	15 Jun 2010
Cotabambas			
Colca	Resolución Municipal	019	11 Set 1991
Huancascca	Resolución Municipal	010	17 Jul 1992
Ñahuinlla	Ordenanza Municipal	015	04 Set 1992
Chaccaro	Ordenanza Municipal	013	08 Set 1995
Apumarca	Acuerdo Municipal	017	27 Oct 1995
Patan	Ordenanza Municipal	019	03 Nov 1995
Pampura	Acuerdo Municipal	020	06 Nov 1995
Tambulla	Ordenanza Municipal	002	14 Ago 1998
Asacasi	Resolución Municipal	003	15 Set 1998
San Juan de Llac - Hua	Acuerdo Municipal	045	25 Set 1998
Choqquecca	Ordenanza Municipal	009	23 Dic 2009
Vilcaro Manasqui-Coyllurqui	-	-	-
Chincheros			
Rio Blanco	Resolución Municipal	013	27 Dic 1991
Ahuayro	Ordenanza Municipal	001	07 Ene 1993
Muñapucro	Resolución de Alcaldía	008	10 Feb 1994
Pumachuco	Resolución Municipal	072	28 Dic 1995
Toccso-Sauri	Resolución Municipal	072	28 Dic 1995
Maramara	Resolución Municipal	004	06 Feb 1996
Tancayllo	Resolución Municipal	049	19 Set 1997
Huancané	Resolución Municipal	002	23 Ene 1998
Totorabamba	Resolución Municipal	007	02 Abr 1998
Vista Alegre	Resolución Municipal	015	22 Jun 1998
Chuparo	Resolución Municipal	017	18 Ago 1998
Osccollo	Ordenanza Municipal	028	28 May 1999

Continúa…

3.5 DEPARTAMENTO APURÍMAC: ORDENANZA, RESOLUCIÓN U OTRA NORMA DE LA MUNICIPALIDAD PROVINCIAL QUE CREA A LAS MUNICIPALIDADES DE CENTROS POBLADOS, SEGÚN PROVINCIA Y MUNICIPALIDAD DE CENTRO POBLADO, 2015

Conclusión.

Provincia y Municipalidad de Centro Poblado	Norma Municipal	Número	Fecha
Cayara	Resolución Municipal	021	26 Jul 1999
Huaribamba	Resolución Municipal	014	30 May 2000
Urucancha	Acuerdo de Concejo	007	18 Nov 2000
Padre Rumi	Acuerdo de Concejo	008	18 Dic 2000
Occepata	Resolución de Alcaldía	046	29 Oct 2001
Huamburque	Resolución Municipal	017	19 Jun 2002
Chalhuani	Resolución Municipal	008	21 Abr 1998
Miraflores	Resolución Municipal	026	24 Jul 2002
Unión Los Angeles de Callapayocc	Resolución Municipal	040	07 Dic 2002
San Miguel de Piscobamba	Resolución de Alcaldía	008	30 Ene 2003
Rocchacc	Ordenanza Municipal	013	14 Jun 2006
El Porvenir-La Cabaña	Resolución Municipal	162	12 Oct 2009
Grau			
Pucara-Tamboraccay	Ordenanza Municipal	S/N	14 Ene 1989
Mariscal Castilla de Pampahuite	Acuerdo Municipal	006	13 Jun 1997
Quebrada Ollabamba	Acuerdo Municipal	007	20 Abr 1998
Pituhuanca	Resolución Municipal	048	27 Nov 1998
Cconccacca	Resolución Municipal	007	12 Feb 2001
Flor de K'Antu	-	-	-

Fuente: Instituto Nacional de Estadística e Informática - Registro Nacional de Municipalidades.

3.6 DEPARTAMENTO APURÍMAC: DIRECTORIO DE MUNICIPALIDADES DE CENTROS POBLADOS CREADOS POR ORDENANZA, RESOLUCIÓN U OTRA NORMA DE LA MUNICIPALIDAD PROVINCIAL, SEGÚN PROVINCIA Y MUNICIPALIDAD DE CENTRO POBLADO, 2015

Provincia y Municipalidad de Centro Poblado	Nombre del Alcalde	Dirección	DDN	Teléfonos
Abancay				
Villa Ampay	GENARO CASTAÑEDA BACA	Av. Panamá S/N Mz. I Lt. 17	083	504629
Lucuchanga	SANTOS MOISES OJEDA BUSTOS	Plaza de Armas S/N	083	983648300
Las Américas	HERMOGENES DONGO SUAREZ	Av. Argentina S/N	083	504784 / 951660696
La Unión	SERGIO CRUZ HUAÑA	Carretera Hacienda Pampa S/N Km. 20	083	958225127
Cotarma	SENOVIO CAMPOS PIPA	Plaza de Armas S/N	083	983648202 / 943432008 / 812017
Santa Isabel de Caype	RICHARD AYMA NAVIO	Av. Santa Isabel de Caype S/N	083	983663031
Chalhuani	MIGUEL VALENTE ARIAS	Carretera Casinchihua - Chalhuanca S/N	083	631061
Casinchihua	AGUSTIN PICHIHUA HERBAY	Carretera Panamericana S/N Mz. Q Lt. 15 Km. 43	083	958286078
Micaela Bastidas-Quisapata	JUAN PABLO CACERES JURO	Carretera Quisapata Alta S/N Km. 12	083	983788490
Andahuaylas				
Huancabamba	VICTOR MERINO HUARACA	Jr. Ocho de Mayo S/N Mz. W4 Lt. 4 Km. 20	083	950005461 / 947695155
Socospata	ALEJANDRO HUARACA GUTIERREZ	Jr. Amauta S/N	083	984460409 / 974422852 / 813804
Huampica	YSMAEL ORTIZ RAMOS	Av. 17 de Setiembre S/N Mz. s Lt. 27 Km. 338	083	983777623 / 951155992 / 812031
Unión San José Arcahua	VALENTIN QUISPE LOPEZ	Calle Virgen del Carmen S/N	083	983753172
Chanta	LEONCIO GARFIAS POMA	Jr. La Florida Chanta S/N	083	979515546 / 812033
Huancas	LUCIO DAVID HURTADO TITO	Av. Señor de Huanca S/N	083	812030
Llamcama	JUAN FAUSTINO AGUILAR CARDENAS	Av. Apurimac S/N	083	974566306 / 812063
Virgen del Carmen*	POR DESIGNAR	-	083	-
Huascatay	RIBER PEREIRA CARDENAS	Carretera Rio Pasaje S/N	083	-
Nueva Esperanza	EDGAR GUIZADO ORTIZ	Av. Juan Velasco Alvarado S/N	083	995245159
Champaccocha	EFRAIN YAURIS VASQUEZ	Plaza Central S/N	083	974336316
Cascabamba	JUAN JOSE ANCCO MACHACCA	Av. Francisco Lago S/N	083	-
Quillabamba	ELIADES RIVAS HURTADO	Carretera Andahuaylas - Abancay S/N	083	974233716
Matapuquio	CESAR FLORES HURTADO	Av. Jahans Duda S/N	083	974744954 / 830439 / 812216
Illahuasi	ZACARIAS GUZMAN CURE	Carretera Illahuasi-Andarapa S/N	083	983752932 / 946633208
Ccerabamba-Andina	SERGIO PALOMINO PEDRAZA	Carretera a Rio Pasaje S/N	083	944257843 / 973196099
Ccallaspuquio-Pumararcco	GUMERCINDO RIVAS GULLEN	Urbanizacion Curabamba S/N	083	973639793
Luis Pata-Chilcaraccra	TEODOSIO MANUEL PALOMINO ACHATA	Av. Sol de Oro S/N	083	983906813
Soccñacancha	GUILLERMO UTANI ALVINO	Av. Soccñacancha S/N	083	945522205

Continúa…

3.6 DEPARTAMENTO APURÍMAC: DIRECTORIO DE MUNICIPALIDADES DE CENTROS POBLADOS CREADOS POR ORDENANZA, RESOLUCIÓN U OTRA NORMA DE LA MUNICIPALIDAD PROVINCIAL, SEGÚN PROVINCIA Y MUNICIPALIDAD DE CENTRO POBLADO, 2015

Provincia y Municipalidad de Centro Poblado	Nombre del Alcalde	Dirección	DDN	Teléfonos
Mariscal Cáceres de Colpa	ATILIO PALOMINO VILLCAS	Plaza de Armas Colpa S/N	083	989737564
Nueva Huillcayhua	DEOMEDES SALAZAR DAMIAN	Av. Andahuaylas Plaza de Armas S/N	083	812036
Huallhuayocc	EUSEBIO VARGAS HUAMAN	Jr. Virgen del Carmen Huallhuayo S/N	083	974456086 / 973675004 / 813815
Huinchos-Pataccocha	SABINO ROJAS QUISPE	Av. Aviación y Jr. 21 de Diciembre S/N Mz. 4 Lt. 1 Km. 17	083	630773 / 83630773
Sucaraylla	EUGENIO SUPANTA HUAMAN	Plaza de Sucaraylla S/N	083	812023 / 983657463
Lliupapuquio	LAZARO QUISPE ALLCCA	Plaza de Armas S/N	083	983790897
Llantoyhuanca-Chaccamarca	FABIO WALTER ORTEGA ALARCON	Carretera Principal a Ladilla S/N Km. 3	083	983900783
Pampamarca	JULIO RUPAILLA LOA	Carretera Talavera Huancaray S/N Km. 12	083	958895906 / 958895906
Nuevo Progreso	NEME JORGE ALVITES HUARACA	Jr. Nuevo Amanecer S/N Mz. P Lt. 6	083	983766936
Villa Esperanza-Cotahuacho	FELIX JUNCO VARGAS	Av. Tokio S/N	083	812220
Santa Cruz de Yanaccma	VICENTE QUISPE ROMAN	Plaza de Armas Yanaccma S/N	083	983685299
Contucna*	NELSON AGUILAR MATUTE	Carretera Huancaray - Andahuaylas S/N	083	812083 / 944140575
Santiago Belén Anta	INOCENCIO CCAHUANA PALOMINO	Av. La Cultura S/N	083	992945181 / 983900389
Chumbao	ABEL GUTIRREZ BUEZO	Av. La Floresta N° 261	083	983610023 / 983663703
Taypicha	FELIX MARTINEZ QUISPE	Plaza de Armas S/N	083	979666233 / 830081
Manchaybamba	MAURO HUAMAN NAVEROS	Av. Principal Manchaybamba S/N	083	983797553 / 952701304
Sotccomayo	VALENTIN NUÑEZ PEREZ	Av. Curamba S/N	083	958142764
Santiago de Yaurecc	FELICIANO LLACCTAS CONTRERAS	Jr. Defensor S/N	083	996280724
Chullisana	ELMER ARONI CHIPANA	Plaza de Armas S/N	083	830210
Ancatira	ANTONIO HUACHUHILLCA QUISPE	Av. Ollanta S/N	083	962640469
Argama	JOHN GABRIEL VELASQUE ACUÑA	Carretera Andahuaylas - Abancay S/N Km. 7	083	630034 / 967749371
Aymaraes				
Taquebamba	REYNALDO JIMENEZ CORTEZ	Plaza de Armas S/N	083	963937023
Quillcaccasa	POR DESIGNAR	Av. Soccñacancha S/N	083	945522205
San Mateo	JOSE ANTONIO SAAVEDRA HERBAY	Jr. Aymaraes S/N	083	983632936 / 812121
Pampamarca	ALEJANDRO ADILIN CARITAS MINA	Jr. Torre Tagle S/N	083	838302
Cotabambas				
Colca	LUCIO HUILLCA TAQUERE	Carretera Barrio Torrepata S/N	083	984883091
Huancascca	AGRIPINO MENOR ANAYA	Plaza de Armas S/N	083	812138
Ñahuinlla	TITO SIHUINCHA NUÑEZ	Plazade Armas S/N	083	958183749

Continúa…

3.6 DEPARTAMENTO APURÍMAC: DIRECTORIO DE MUNICIPALIDADES DE CENTROS POBLADOS CREADOS POR ORDENANZA, RESOLUCIÓN U OTRA NORMA DE LA MUNICIPALIDAD PROVINCIAL, SEGÚN PROVINCIA Y MUNICIPALIDAD DE CENTRO POBLADO, 2015

Provincia y Municipalidad de Centro Poblado	Nombre del Alcalde	Dirección	DDN	Teléfonos
Chaccaro	LUIS TORRES LOAYZA	Calle Paccarara S/N	083	973654244 / 830227
Apumarca	ALEJANDRO QUISPE QUISPE	Camino Herradura y Carretera S/N Km. 48	083	951108754
Patan	ABELARDO HUAMANI CUSIHUAMAN	Plaza de Armas S/N	083	974280995 / 989160959 / 974966848
Pampura	ANASTACIO MENDOZA OSORIO	Carretera Ccasa - Pampura S/N	083	974271807
Tambulla	HUGO FERNANDO HUAMANI GUTIERREZ	Plaza de Armas S/N	083	999617406
Asacasi	FIDEL LIMAYPUMA CCORICASA	Plaza de Armas S/N	083	958741180
San Juan de Llac - Hua	FLAVIO CASTRO ZAA	Carretera Carretera Via a Arequipa S/N	083	984435071
Choqquecca	EDUARDO SUELDO ZAMORA	Carretera Tambobamba Pumamarca S/N Km. 42	083	958109408
Vilcaro Manasqui-Coyllurqui	GUIDO PANIAGUA BUSTAMANTE	Carretera Coyllurqui a Huayllati S/N	083	974943502
Chincheros				
Rio Blanco	GERSON LEONCIO ACOSTA MEDINA	Av. Jose Carlos Mariategui S/N Mz. K Lt. 8	083	812156
Ahuayro	FELIX TELLO LEON	Av. Los Chankas S/N	083	945694708 / 983956516
Muñapucro	JULIO AMADOR YAÑE PILLACA	Av. 28 de Julio S/N Mz. P Lt. 1	083	959684499 / 980954686
Pumachuco	JUAN MALDONADO ARROYO	Av. Tupac Amaru S/N Mz. Q Lt. 10	083	983738749
Toccso-Sauri	EDGAR MENDOZA CUSIHUAMAN	Parque Principal Huarapari S/N Mz. B Lt. 2	083	973269350 / 940088655
Maramara	ELEUTERIO BENDEZU AGUILAR	Av. Santa Isabel S/N Lt. 1	083	951273844
Tancayllo	FELIX LAGO CARRASCO	Jr. Huancahuacho S/N Mz. H Lt. 3 Km. 45	083	994965164 / 983716435
Huancané	MARCOS SACCACO GARIBAY	Av. Los Chankas S/N Km. 18	083	958230187 / 958104165
Totorabamba*	SILBESTRE SABINO CONDOR OLARTE	Av. Virgen de Cocas N° 215	083	992373848
Vista Alegre	ALVINO GARCIA AQUISE	Av. Alfonso Ugarte S/N	083	995500902 / 983734141
Chuparo	SAMUEL ZARATE LLANTERHUAY	Av. La Paz S/N	083	812153
Osccollo	ROSALIO CAYLLAHUA CRUZ	Plaza de Armas S/N	083	943524974
Cayara	WILBER BENITES ENCISO	Av. Jorge Chavez S/N	083	983600833 / 942087465 / 835023
Huaribamba	EUGENIO NAVARRO ROJAS	Av. Dos de Mayo S/N	083	998023024 / 975617417
Urucancha	CARLOS SALOMON GAMONAL CARBAJAL	Plaza de Armas S/N	083	983750939
Padre Rumi	NEMECIO MANCHI HUANCA	Jr. 17 de Noviembre S/N	083	956973000
Occepata	MARINO VEGA HUAMAN	Av. Inca Ñan S/N	083	812144
Huamburque	PEDRO SANCHEZ GUTIERREZ	Av. 28 de Julio S/N Mz. M2G Lt. 33	083	812259 / 983900248 / 995954159
Chalhuani	FILOMENO CONDOR HUARHUACHI	Av. Los Incas S/N Mz. I Lt. 1 Km. 2	083	980732480

Continúa…

3.6 DEPARTAMENTO APURÍMAC: DIRECTORIO DE MUNICIPALIDADES DE CENTROS POBLADOS CREADOS POR ORDENANZA, RESOLUCIÓN U OTRA NORMA DE LA MUNICIPALIDAD PROVINCIAL, SEGÚN PROVINCIA Y MUNICIPALIDAD DE CENTRO POBLADO, 2015

Conclusión.

Provincia y Municipalidad de Centro Poblado	Nombre del Alcalde	Dirección	DDN	Teléfonos
Miraflores	SATURNINO GUTIERREZ AQUISE	Av. Orquidias S/N	083	989923313
Unión Los Angeles de Callapayocc	EDILBERTO YUPANQUI OSCCO	Av. Independencia S/N	083	995954157 / 980838991
San Miguel de Piscobamba	DANIEL ARANDIA ORTEGA	Av. Juan Velazco Alvarado S/N	083	812255
Rocchacc	PELAYO ROMAN MALLMA	Av. 22 de Junio S/N	083	980672079
El Porvenir-La Cabaña	WILBER RICRA QUISPE	Jr. Belen S/N	083	995954163
Grau				
Pucara-Tamboraccay	JUNA MAYTA HANCCO	Plaza de Armas S/N	083	955723368
Mariscal Castilla de Pampahuite	CECILIO HUAMANI PANIAGUA	Plaza de Armas S/N	083	812183
Quebrada Ollabamba	RAYMUNDO BAZAN ASCONA	Av. Estudiante S/N	083	941800113 / 812181
Pituhuanca	MARCELINO MARURI HUNACO	Pasaje Tafchapata S/N	083	999680007
Cconccacca	AMILCAR HUAMANI PINARES	Plaza de Armas S/N	083	951255048
Flor de K'Antu	JOSE LUIS CACERES SILVA	Plaza de Armas S/N	083	812173

Nota: Las Municipalidades de Centros Poblados son creadas por Ordenanza, Resolución u otra norma de la Municipalidad Provincial y son ellas las que determinan la delimitación territorial.

* La Municipalidad de Centro Poblado se encuentra omisa a la presentación de los datos, al 15 de enero de 2015. Los datos han sido obtenidos en consulta a la municipalidad provincial que autoriza su funcionamiento.

Fuente: Instituto Nacional de Estadística e Informática - Registro Nacional de Municipalidades 2014.

4

Frontis de la Municipalidad Provincial de Arequipa

Cortesía: Instituto Nacional de Estadística e Informática - Oficina Departamental de Arequipa

Arequipa

Arequipa

❖ Municipalidades Provinciales	8
❖ Municipalidades Distritales	101
❖ Municipalidades de Centros Poblados	23
❖ Población Total Proyectada en Edad Electoral de 18 a 70 años (al 2014)	831 848
❖ Población Total Proyectada (al 30/06/2015)	1 287 205

4.1 MAPA DEL DEPARTAMENTO DE AREQUIPA

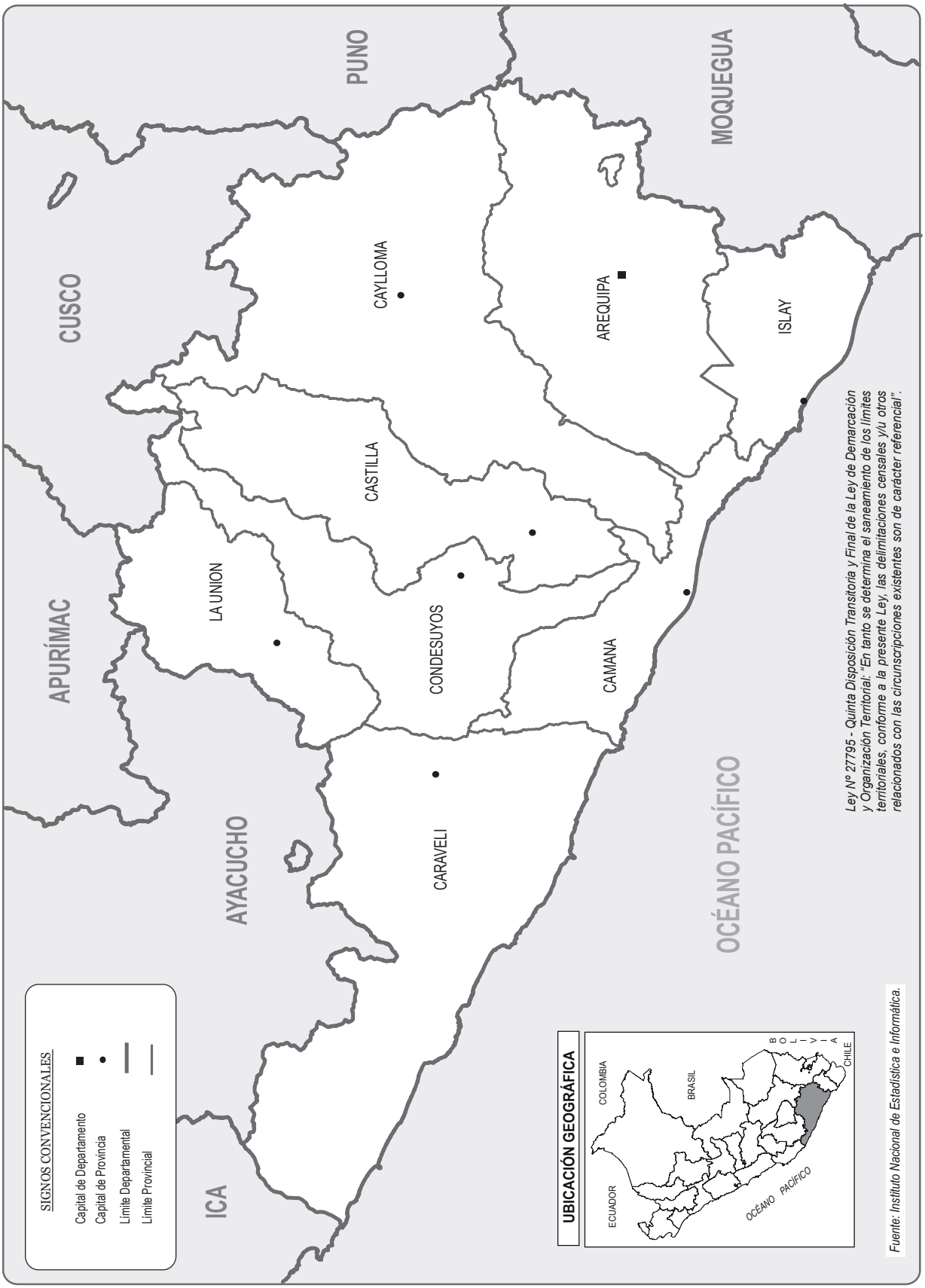

4.2 DEPARTAMENTO AREQUIPA: DISPOSITIVO LEGAL DE CREACIÓN, SEGÚN PROVINCIA Y DISTRITO, 2015

Provincia y Distrito	Dispositivo Legal de Creación		
	Nombre	Número	Fecha
Arequipa			
Arequipa	-	-	Época Indep.
Alto Selva Alegre	Decreto Ley	25849	16 Nov 1992
Cayma	-	-	Época Indep.
Cerro Colorado	Ley	12075	26 Feb 1954
Characato	-	-	Época Indep.
Chiguata	-	-	Época Indep.
Jacobo Hunter	Ley	25225	02 Jun 1990
La Joya	Ley	11795	25 Mar 1952
Mariano Melgar	Ley	15594	27 Ago 1965
Miraflores	Ley	S/N	02 Ene 1857
Mollebaya	Ley	11845	27 May 1952
Paucarpata	-	-	Época Indep.
Pocsi	-	-	Época Indep.
Polobaya	Ley	11845	27 May 1952
Quequeña	-	-	Época Indep.
Sabandia	-	-	Época Indep.
Sachaca	-	-	Época Indep.
San Juan de Siguas	Ley	S/N	02 Ene 1857
San Juan de Tarucani	Ley	14124	15 Jun 1962
Santa Isabel de Siguas	-	-	Época Indep.
Santa Rita de Siguas	Ley	10153	30 Dic 1944
Socabaya	-	-	Época Indep.
Tiabaya	-	-	Época Indep.
Uchumayo	-	-	Época Indep.
Vitor	-	-	Época Indep.
Yanahuara	-	-	Época Indep.
Yarabamba	Ley	9799	25 Ene 1943
Yura	-	-	Época Indep.
José Luis Bustamante y Rivero	Ley	26455	23 May 1995
Camaná			
Camaná	-	-	Época Indep.
José María Quimper	Ley	9999	03 Nov 1944
Mariano Nicolás Valcárcel	Ley	9999	03 Nov 1944
Mariscal Cáceres	Ley	9999	03 Nov 1944
Nicolás de Piérola	Ley	9999	03 Nov 1944
Ocoña	Ley	S/N	02 Ene 1857
Quilca	Ley	S/N	02 Ene 1857
Samuel Pastor	Ley	9999	03 Nov 1944

Continúa…

4.2 DEPARTAMENTO AREQUIPA: DISPOSITIVO LEGAL DE CREACIÓN, SEGÚN PROVINCIA Y DISTRITO, 2015

Provincia y Distrito	Dispositivo Legal de Creación		
	Nombre	Número	Fecha
Caravelí			
Caravelí	-	-	Época Indep.
Acari	-	-	Época Indep.
Atico	Ley	S/N	09 Dic 1897
Atiquipa	-	-	Época Indep.
Bella Unión	Ley	12450	24 Nov 1955
Cahuacho	Ley	8004	22 Feb 1935
Chala	Ley	S/N	02 Ene 1857
Chaparra	-	-	Época Indep.
Huanuhuanu	Ley	S/N	02 Ene 1857
Jaqui	-	-	Época Indep.
Lomas	Ley	S/N	22 Oct 1935
Quicacha	-	-	Época Indep.
Yauca	Ley	S/N	02 Ene 1857
Castilla			
Aplao	-	-	Época Indep.
Andagua	-	-	Época Indep.
Ayo	Ley	6162	03 Abr 1928
Chachas	-	-	Época Indep.
Chilcaymarca	Ley	4733	29 Oct 1923
Choco	Ley	S/N	02 Ene 1857
Huancarqui	-	-	Época Indep.
Machaguay	Ley	S/N	04 Nov 1889
Orcopampa	-	-	Época Indep.
Pampacolca	-	-	Época Indep.
Tipán	Ley	9863	13 Dic 1943
Uñón	Ley	14142	18 Jun 1962
Uraca	-	-	Época Indep.
Viraco	-	-	Época Indep.
Caylloma			
Chivay	-	-	Época Indep.
Achoma	-	-	Época Indep.
Cabanaconde	-	-	Época Indep.
Callalli	-	-	Época Indep.
Caylloma	-	-	Época Indep.
Coporaque	-	-	Época Indep.
Huambo	Ley	S/N	04 Nov 1889
Huanca	Ley	5677	14 Feb 1927
Ichupampa	-	-	Época Indep.
Lari	-	-	Época Indep.
Lluta	-	-	Época Indep.

Continúa…

4.2 DEPARTAMENTO AREQUIPA: DISPOSITIVO LEGAL DE CREACIÓN, SEGÚN PROVINCIA Y DISTRITO, 2015

Conclusión.

Provincia y Distrito	Dispositivo Legal de Creación		
	Nombre	Número	Fecha
Maca	-	-	Época Indep.
Madrigal	-	-	Época Indep.
San Antonio de Chuca	Ley	10011	14 Nov 1944
Sibayo	Ley	9800	25 Ene 1943
Tapay	-	-	Época Indep.
Tisco	-	-	Época Indep.
Tuti	-	-	Época Indep.
Yanque	-	-	Época Indep.
Majes	Ley	27236	20 Dic 1999
Condesuyos			
Chuquibamba	-	-	Época Indep.
Andaray	Ley	S/N	02 Ene 1857
Cayarani	Ley	S/N	02 Ene 1857
Chichas	Ley	S/N	02 Ene 1857
Iray	Ley	2574	26 Nov 1917
Río Grande	Ley	15517	23 Abr 1965
Salamanca	Ley	S/N	02 Ene 1857
Yanaquihua	Ley	S/N	02 Ene 1857
Islay			
Mollendo	Ley	S/N	03 Ene 1879
Cocachacra	Ley	S/N	03 Ene 1879
Dean Valdivia	Ley	11870	23 Oct 1952
Islay	Ley	S/N	02 Ene 1857
Mejía	Ley Regional	8	27 Ene 1920
Punta de Bombón	Ley	S/N	03 Ene 1879
La Unión			
Cotahuasi	-	-	Época Indep.
Alca	Decreto	S/N	04 May 1835
Charcana	-	-	Época Indep.
Huaynacotas	-	-	Época Indep.
Pampamarca	-	-	Época Indep.
Puyca	Ley	S/N	13 Oct 1891
Quechualla	Decreto	S/N	04 May 1835
Sayla	-	-	Época Indep.
Tauria	Ley	12147	19 Nov 1954
Tomepampa	Decreto	S/N	04 May 1835
Toro	Decreto	S/N	04 May 1835

Fuente: Instituto Nacional de Estadística e Informática - Dirección Nacional de Censos y Encuestas.

4.3 DEPARTAMENTO AREQUIPA: POBLACIÓN TOTAL PROYECTADA Y UBICACIÓN GEOGRÁFICA DE LA CAPITAL LEGAL, SEGÚN PROVINCIA Y DISTRITO, 2015

Provincia y Distrito	Poblacion Total Proyectada al 30/06/2015	Capital Legal				
		Nombre	Categoría	Ubicación Geográfica		
				Altitud (msnm.)	Latitud Sur	Longitud Oeste
Total	**1 287 205**					
Arequipa	**969 284**	**Arequipa**				
Arequipa	54 095	Arequipa	Ciudad	2 337	16°24'03''	71°32'16''
Alto Selva Alegre	82 412	Selva Alegre	Ciudad	2 460	16°22'14''	71°31'38''
Cayma	91 802	Cayma	Villa	2 368	16°23'17''	71°32'57''
Cerro Colorado	148 164	La Libertad	Pueblo	2 419	16°22'30''	71°33'40''
Characato	9 288	Characato	Villa	2 459	16°28'14''	71°29'23''
Chiguata	2 940	Chiguata	Pueblo	2 946	16°24'09''	71°23'38''
Jacobo Hunter	48 326	Jacobo Hunter	Ciudad	2 302	16°26'48''	71°33'20''
La Joya	30 233	La Joya	Pueblo	1 617	16°25'26''	71°49'14''
Mariano Melgar	52 667	Mariano Melgar	Pueblo	2 409	16°24'21''	71°30'42''
Miraflores	48 677	Miraflores	Pueblo	2 415	16°23'42''	71°31'16''
Mollebaya	1 868	Mollebaya	Pueblo	2 505	16°29'18''	71°28'07''
Paucarpata	124 755	Paucarpata	Pueblo	2 410	16°25'24''	71°30'30''
Pocsi	547	Pocsi	Villa	3 045	16°31'02''	71°23'33''
Polobaya	1 477	Polobaya Grande	Pueblo	3 075	16°33'38''	71°22'29''
Quequeña	1 376	Quequeña	Villa	2 536	16°33'31''	71°27'16''
Sabandia	4 136	Sabandia	Pueblo	2 399	16°27'22''	71°29'42''
Sachaca	19 581	Sachaca	Villa	2 236	16°25'43''	71°34'04''
San Juan de Siguas	1 535	San Juan de Siguas	Pueblo	1 262	16°20'46''	72°07'53''
San Juan de Tarucani	2 179	Tarucani	Pueblo	4 248	16°11'02''	71°03'56''
Santa Isabel de Siguas	1 264	Santa Isabel de Siguas	Pueblo	1 344	16°19'11''	72°06'10''
Santa Rita de Siguas	5 592	Santa Rita de Siguas	Pueblo	1 277	16°29'34''	72°05'40''
Socabaya	78 135	Socabaya	Pueblo	2 287	16°27'08''	71°31'51''
Tiabaya	14 768	Tiabaya	Ciudad	2 173	16°26'56''	71°35'27''
Uchumayo	12 436	Uchumayo	Pueblo	1 973	16°25'30''	71°40'20''
Vitor	2 345	Vitor	Pueblo	1 244	16°27'57''	71°56'20''
Yanahuara	25 483	Yanahuara	Villa	2 343	16°23'42''	71°33'14''
Yarabamba	1 125	Yarabamba	Villa	2 474	16°32'53''	71°28'39''
Yura	25 367	Yura	Pueblo	2 529	16°14'42''	71°41'35''
José Luis Bustamante y Rivero	76 711	Ciudad Satelite	Ciudad	2 363	16°26'04''	71°31'03''
Camaná	**58 952**	**Camaná**				
Camaná	14 477	Camaná	Ciudad	15	16°37'25''	72°42'41''
José María Quimper	4 134	El Cardo	Pueblo	25	16°36'11''	72°43'39''
Mariano Nicolás Valcárcel	6 890	Urasqui	Pueblo	348	16°01'49''	73°09'45''
Mariscal Cáceres	6 376	San Jose	Pueblo	16	16°37'06''	72°44'10''
Nicolás de Piérola	6 310	San Gregorio	Pueblo	72	16°34'18''	72°42'53''
Ocoña	4 810	Ocoña	Pueblo	12	16°25'58''	73°06'29''
Quilca	661	Quilca	Pueblo	81	16°42'59''	72°25'39''
Samuel Pastor	15 294	La Pampa	Pueblo	22	16°36'54''	72°41'56''

Continúa…

4.3 DEPARTAMENTO AREQUIPA: POBLACIÓN TOTAL PROYECTADA Y UBICACIÓN GEOGRÁFICA DE LA CAPITAL LEGAL, SEGÚN PROVINCIA Y DISTRITO, 2015

Provincia y Distrito	Poblacion Total Proyectada al 30/06/2015	Capital Legal				
		Nombre	Categoría	Ubicación Geográfica		
				Altitud (msnm.)	Latitud Sur	Longitud Oeste
Caravelí	**40 904**	**Caravelí**				
Caravelí	3 722	Caravelí	Ciudad	1 776	15°46'22"	73°22'05"
Acari	3 201	Acari	Pueblo	162	15°25'57"	74°37'02"
Atico	4 147	Atico	Pueblo	137	16°12'32"	73°37'33"
Atiquipa	913	Atiquipa	Pueblo	345	15°47'44"	74°21'57"
Bella Unión	6 586	Bella Unión	Pueblo	217	15°27'07"	74°39'44"
Cahuacho	906	Cahuacho	Pueblo	3 396	15°30'15"	73°28'54"
Chala	6 756	Chala	Pueblo	12	15°52'00"	74°14'50"
Chaparra	5 368	Achanizo	Pueblo	596	15°48'21"	73°58'02"
Huanuhuanu	3 258	Tocota	Pueblo	941	15°39'33"	74°05'37"
Jaqui	1 256	Jaqui	Pueblo	272	15°28'31"	74°26'29"
Lomas	1 328	Lomas	Pueblo	8	15°34'19"	74°51'12"
Quicacha	1 881	Quicacha	Pueblo	1 815	15°37'31"	73°47'52"
Yauca	1 582	Yauca	Pueblo	34	15°39'38"	74°31'37"
Castilla	**38 670**	**Aplao**				
Aplao	8 844	Aplao	Ciudad	631	16°04'34"	72°29'33"
Andagua	1 152	Andagua	Pueblo	3 574	15°29'51"	72°21'18"
Ayo	396	Ayo	Pueblo	1 982	15°41'01"	72°16'28"
Chachas	1 720	Chachas	Pueblo	3 059	15°30'06"	72°16'19"
Chilcaymarca	1 243	Chilcaymarca	Pueblo	3 892	15°17'12"	72°22'46"
Choco	1 009	Choco	Pueblo	2 500	15°34'34"	72°07'59"
Huancarqui	1 317	Huancarqui	Pueblo	599	16°05'49"	72°28'20"
Machaguay	723	Machaguay	Villa	3 143	15°38'55"	72°30'20"
Orcopampa	9 661	Orcopampa	Pueblo	3 796	15°15'58"	72°20'35"
Pampacolca	2 713	Pampacolca	Villa	2 916	15°42'47"	72°34'22"
Tipán	522	Tipán	Pueblo	2 086	15°43'38"	72°30'19"
Uñón	442	Uñón	Pueblo	2 730	15°43'39"	72°25'54"
Uraca	7 216	Coriri	Pueblo	433	16°13'23"	72°28'24"
Viraco	1 712	Viraco	Villa	3 220	15°39'17"	72°31'29"
Caylloma	**94 220**	**Chivay**				
Chivay	7 688	Chivay	Pueblo	3 632	15°38'24"	71°36'12"
Achoma	908	Achoma	Pueblo	3 487	15°39'40"	71°42'06"
Cabanaconde	2 406	Cabanaconde	Pueblo	3 296	15°37'17"	71°58'47"
Callalli	2 003	Callalli	Pueblo	3 862	15°30'24"	71°26'54"
Caylloma	3 173	Caylloma	Pueblo	4 332	15°11'14"	71°46'21"
Coporaque	1 520	Coporaque	Pueblo	3 583	15°37'39"	71°38'54"
Huambo	614	Huambo	Pueblo	3 308	15°43'47"	72°06'26"
Huanca	1 450	Huanca	Pueblo	3 078	16°01'52"	71°52'25"
Ichupampa	663	Ichupampa	Pueblo	3 397	15°39'01"	71°41'21"
Lari	1 526	Lari	Pueblo	3 358	15°37'18"	71°46'09"

Continúa…

4.3 DEPARTAMENTO AREQUIPA: POBLACIÓN TOTAL PROYECTADA Y UBICACIÓN GEOGRÁFICA DE LA CAPITAL LEGAL, SEGÚN PROVINCIA Y DISTRITO, 2015

Conclusión.

Provincia y Distrito	Poblacion Total Proyectada al 30/06/2015	Capital Legal				
		Nombre	Categoría	Ubicación Geográfica		
				Altitud (msnm.)	Latitud Sur	Longitud Oeste
Lluta	1 275	Lluta	Pueblo	2 999	16°00'56"	72°00'58"
Maca	723	Maca	Pueblo	3 279	15°38'30"	71°46'16"
Madrigal	498	Madrigal	Pueblo	3 271	15°36'31"	71°48'37"
San Antonio de Chuca	1 547	San Antonio de Chuca	Pueblo	4 457	15°50'25"	71°05'25"
Sibayo	675	Sibayo	Pueblo	3 855	15°29'09"	71°27'31"
Tapay	545	Tapay	Pueblo	2 984	15°34'44"	71°56'29"
Tisco	1 450	Tisco	Pueblo	4 211	15°20'49"	71°26'57"
Tuti	758	Tuti	Pueblo	3 837	15°31'57"	71°33'04"
Yanque	2 137	Yanque	Pueblo	3 420	15°39'00"	71°39'41"
Majes	62 661	El Pedregal	Villa	1 410	16°21'31"	72°11'27"
Condesuyos	**17 943**	**Chuquibamba**				
Chuquibamba	3 346	Chuquibamba	Ciudad	2 935	15°50'23"	72°39'15"
Andaray	670	Andaray	Pueblo	3 028	15°47'46"	72°51'35"
Cayarani	3 159	Cayarani	Pueblo	3 924	14°40'23"	72°01'23"
Chichas	672	Chichas	Pueblo	2 146	15°32'49"	72°55'06"
Iray	646	Iray	Pueblo	2 396	15°51'23"	72°37'30"
Río Grande	2 751	Iquipi	Pueblo	470	15°56'28"	73°07'51"
Salamanca	879	Salamanca	Pueblo	3 207	15°30'15"	72°50'00"
Yanaquihua	5 820	Yanaquihua	Pueblo	3 008	15°46'29"	72°52'33"
Islay	**52 630**	**Mollendo**				
Mollendo	22 389	Mollendo	Ciudad	52	17°01'30"	72°01'05"
Cocachacra	8 984	Cocachacra	Pueblo	84	17°05'39"	71°46'16"
Dean Valdivia	6 619	La Curva	Pueblo	23	17°08'42"	71°49'26"
Islay	7 124	Islay (Matarani)	Pueblo	85	17°00'00"	72°06'06"
Mejía	1 037	Mejía	Pueblo	13	17°06'10"	71°54'31"
Punta de Bombón	6 477	Punta de Bombón	Pueblo	23	17°10'22"	71°47'34"
La Unión	**14 602**	**Cotahuasi**				
Cotahuasi	2 937	Cotahuasi	Ciudad	2 675	15°12'40"	72°53'28"
Alca	2 019	Alca	Pueblo	2 726	15°08'03"	72°45'53"
Charcana	556	Charcana	Pueblo	3 402	15°14'28"	73°04'11"
Huaynacotas	2 251	Taurisma	Pueblo	2 597	15°10'28"	72°51'05"
Pampamarca	1 265	Mungui	Pueblo	2 567	15°11'06"	72°54'26"
Puyca	2 807	Puyca	Pueblo	3 674	15°03'32"	72°41'27"
Quechualla	236	Velinga	Pueblo	1 909	15°16'33"	73°01'24"
Sayla	574	Sayla	Pueblo	3 531	15°19'16"	73°13'17"
Tauria	323	Tauria	Pueblo	2 857	15°21'19"	73°13'55"
Tomepampa	826	Tomepampa	Pueblo	2 621	15°10'22"	72°49'47"
Toro	808	Toro	Pueblo	2 957	15°15'51"	72°55'39"

Fuente: Instituto Nacional de Estadística e Informática.

- Dirección Nacional de Censos y Encuestas.

- Dirección Técnica de Demografía e Indicadores Sociales.

4.4 DEPARTAMENTO AREQUIPA: DIRECTORIO DE MUNICIPALIDADES PROVINCIALES Y DISTRITALES, SEGÚN PROVINCIA Y DISTRITO, 2015

Provincia y Distrito	Nombre del Alcalde	Dirección	DDN	Teléfonos	Fax	Correo Electrónico
Arequipa						
Arequipa	FLORENTINO ALFREDO ZEGARRA TEJADA	Calle Filtro N° 501	054	211021 / 219020 / 216471	202753	alcaldia@muniarequipa.gob.pe
Alto Selva Alegre	OMAR JULIO CANDIA AGUILAR	Av. Obrera S/N	054	263227 / 263715	266050	omarcandiape@yahoo.com.mx
Cayma	HARBERTH RAUL ZUÑIGA HERRERA	Plaza Principal N° 408	054	382350 / 254648	273607	-
Cerro Colorado	MANUEL ENRIQUE VERA PAREDES	Calle Mariano Melgar N° 500	054	382590	254776	imagen@mdcc.gob.pe
Characato	ANGEL ANASTACIO LINARES PORTILLA	Plaza Principal N° 100	054	448209 / 448174	448209	municipalidaddistritalcharacato@hotmail.com
Chiguata	GREGORIO ANGEL CORRALES DELGADO	Plaza Principal S/N	054	767859	-	munichiguata@gmail.com
Jacobo Hunter	SIMON ALEJANDRO ENRIQUE BALBUENA MARROQUIN	Av. Viña del Mar N° 200	054	441163 / 441165	441165	mdjh@munihunter.gob.pe
La Joya	CRISTHIAN MARIO CUADROS TREVIÑO	Jr. 2 de Mayo N° 501	054	492021 / 492003	492021	municipalidaddelajoya@hotmail.com
Mariano Melgar	PEDRO EDWIN MARTINEZ TALAVERA	Av. Simón Bolívar N° 908	054	452289 / 453056	453056	info@munimarianomelgar.gob.pe
Miraflores	GERMAN TORRES CHAMBI	Av. Unión N° 316	054	242124 / 211039	242124	-
Mollebaya	TITO EDILBERTO ZEGARRA LAJO	Calle 27 de Mayo S/N	054	448621 / 287133 / 978474902	-	-
Paucarpata	LUIS FERNANDO CORNEJO NOVA	Plaza de Armas N° 106	054	426487 / 426361	429013	-
Pocsi	DENNIS INOCENCIO CORNEJO SOTO	Plaza Principal S/N	054	958898485 / 958854841 / 830228	-	munipocsi@hotmail.com
Polobaya	TORIBIO ROLANDO CHOQUE COSI	Plaza Principal S/N	054	969717284 / 404145 / 651478	-	-
Quequeña	JOSE ANTONIO PALOMINO AGUILAR	Plaza Principal S/N	054	494042 / 694608	-	muni_quequena@hotmail.com
Sabandia	SANTOS ALBERTO SALINAS VALENCIA	Calle Principal S/N	054	448247	448247	municipalidadsabandia@hotmail.com
Sachaca	EVARISTO FLORENTINO CALDERON NUÑEZ	Av. Fernandini S/N	054	233892	233892	info@munisachaca.gob.pe
San Juan de Siguas	PAUL GUSTAVO CUADROS PORTUGAL	Plaza Principal S/N	054	635792 / 958319365 / 958319365	-	mdsanjuandesiguas@hotmail.com

Continúa…

4.4 DEPARTAMENTO AREQUIPA: DIRECTORIO DE MUNICIPALIDADES PROVINCIALES Y DISTRITALES, SEGÚN PROVINCIA Y DISTRITO, 2015

Provincia y Distrito	Nombre del Alcalde	Dirección	DDN	Teléfonos	Fax	Correo Electrónico
San Juan de Tarucani	EUSTAQUIO VICTORIANO VALERO VALERO	Plaza de Armas N° 100	054	959450328 / 959450296 / 464856	-	mdsjtarucani@hotmail.com
Santa Isabel de Siguas	CESAR GUADALUPE CARRASCO GOMEZ	Plaza Principal S/N	054	586621 / 959650475 / 287133	-	-
Santa Rita de Siguas	ANTONIO MESTAS QUISPE	Av. Augusto Gilardi S/N Mz. I Lt. 3	054	558026	558026	municipalidadsantarita@gmail.com
Socabaya	ALEXI GUILLERMO RIVERA CANO	Calle Miguel Grau c/ San Martín S/N	054	435655 / 438738	438103	alcaldia@munisocabaya.gob.pe
Tiabaya	VICTOR ALFONSO DE LA VEGA ASTETE	Calle Alameda Pardo N° 301	054	439098 / 439079	439098	tramite@munitiabaya.gob.pe ; alcaldia@munitabaya.gob.pe
Uchumayo	GILMAR HENRY LUNA BOYER	Plaza Salaverry N° 100	054	493014 / 411328 / 493035	493014	prensauchumayo@gmail.com
Vitor	SANDRA ANGELA BOLAÑOS DE ZENTENO	Plaza Principal S/N	054	787524 / 959610396	-	municipalidaddevitor@hotmail.com
Yanahuara	ELVIS DAVID DELGADO BACIGALUPI	Calle Miguel Grau N° 402	054	253668 / 273821 / 253822	273190	myanahuara@gmail.com
Yarabamba	TOMAS SALOMON DELGADO LOPEZ	Calle América N° 102	054	494067 / 780098	494067	-
Yura	LUIS HARRY GOMEZ RAMIREZ	Plaza Principal S/N	054	495026 / 495151 / 949079696	495151	informes@muniyura.gob.pe
José Luis Bustamante y Rivero	RONALD PABLO IBAÑEZ BARREDA	Av. Dolores S/N	054	430700 / 427194 / 427194	427195	prensabustamante@gmail.com
Camaná						
Camaná	EDWIN JAMIL VASQUEZ ZUÑIGA	Calle Puente Grau N° 122	054	571047 / 571044 / 571657	571047	-
José María Quimper	JULIO CESAR DAVILA DAVILA	Plaza de Armas S/N	054	572460	572460	munijosemariaquimper@gmail.com
Mariano Nicolás Valcárcel	LUIS MIGUEL LAVA FRANCO	Plaza de Armas S/N	054	950300531 / 996996758 / 812010	-	municipalidadmnv@hotmail.com
Mariscal Cáceres	WALTER WILFREDO CALISAYA TRONCOSO	Plaza de Armas N° 171	054	571370 / 571979	-	mcal_caceres@hotmail.com
Nicolás de Piérola	JESUS MICHAEL MALDONADO ORTIZ	Av. Bolívar N° 402	054	572490	-	municipalidaddnp@gmail.com
Ocoña	JOSE ALBERTO CARNERO TABORGA	Av. Unión S/N	054	587013 / 973913337	-	muni_ocona@hotmail.com
Quilca	VICTOR ESMEREGILDO BECERRA JAUREGUI	Plaza de Armas S/N	054	775632 / 999799859 / 957887088	-	-
Samuel Pastor	MARCELO ALBERTO CORDOVA MONROY	Jr. La Pampa N° 308	054	571708 / 571653	571708	-

Continúa…

4.4 DEPARTAMENTO AREQUIPA: DIRECTORIO DE MUNICIPALIDADES PROVINCIALES Y DISTRITALES, SEGÚN PROVINCIA Y DISTRITO, 2015

Provincia y Distrito	Nombre del Alcalde	Dirección	DDN	Teléfonos	Fax	Correo Electrónico
Caravelí						
Caravelí	SANTIAGO NEYRA ALMENARA	Calle José Félix Andia N° 401	054	511104 / 761049	-	alcaldia@municaraveli.gob.pe
Acari	LEONARDO NIETO VARGAS	Plaza Principal S/N	054	481099	481039	-
Atico	JOSE PEDRO GOMEZ AGUAYO	Calle San Pedro S/N Mz. 85 Lt. 3	054	512035	512057	muniatico@hotmail.com
Atiquipa	FRANCISCO EMILIANO PALOMINO CONDO	Plaza de Armas S/N	054	958860197 / 957593131	-	-
Bella Unión	DANIEL EDWIN SAIME TORRES	Jr. Luzgardo Morales S/N Mz. 25 Lt. 1	054	482057 / 973589802 / 973657626	482057	mdbellaunion@hotmail.com
Cahuacho	JOSE LEONIDAS NEIRA ROSPIGLIOSI	Av. Libertad S/N	054	669682 / 972718339 / 969342277	-	municipalidad.distrital.cahuacho.ulf@hotmail.com
Chala	BRUNO RICARDO SALINAS ALVAREZ	Calle Comercio N° 210	054	551035 / 633159	551035	municipalidad_dechala@hotmail.com
Chaparra	NICOLAS VALERIO CONDORI MAMANI	Plaza Principal S/N	054	831011 / 831012	821012	munichaparra@hotmail.com
Huanuhuanu	FREDY CLEMENTE BENAVENTE ARANGURE	Av. Julián Dongo Chacón N° 15	054	650292 / 982707128 / 831021	-	huanuhuanu_@hotmail.com
Jaqui	VICENTE MARTIN CORNEJO CRUCES	Calle Sologuren S/N Mz. F Lt. 2	054	958331581 / 962753376	-	municipalidadjaqui@hotmail.com
Lomas	OSWALDO BALTAZAR VELASQUEZ HUARCAYA	Calle Libertad S/N Mz. 20 Lt. 1	054	631412 / 958341121	-	municipalidaddistritaldelomas@hotmail.com
Quicacha	JOSE ANTONIO BARRIENTOS CARPIO	Plaza Principal S/N	054	785128 / 958633130	-	municipalidadquicacha@hotmail.com
Yauca	JUAN FLAVIO ARANGUREN MONTOYA	Calle General Segura S/N Mz. 24 Lt. 1	054	664397 / 991682425	-	secretaria@munideyauca.gob.pe
Castilla						
Aplao	JOSE LUIS CHAVEZ MARQUEZ	Plaza Buenos Aires N° 100	054	471018	471165	alcaldia@municipiocastilla.gob.pe
Andagua	JESUS JUAN PURGUAYA SANCHEZ	Plaza de Armas S/N	054	837110 / 241775	-	-
Ayo	JUAN MARCELINO VILCA YATO	Plaza Principal S/N	054	959631393 / 816041	-	-

Continúa…

4.4 DEPARTAMENTO AREQUIPA: DIRECTORIO DE MUNICIPALIDADES PROVINCIALES Y DISTRITALES, SEGÚN PROVINCIA Y DISTRITO, 2015

Provincia y Distrito	Nombre del Alcalde	Dirección	DDN	Teléfonos	Fax	Correo Electrónico
Chachas	VICTOR OLIGARIO HUAYHUACURE ALCASIHUINCHA	Plaza de Armas S/N	054	959681708 / 201571	-	-
Chilcaymarca	JAIME ANGEL RAMOS CHUQUITAYPE	Plaza Principal S/N	054	698087 / 812055	-	municipalidad_chilcaymarca@hotmail.com
Choco	JESUS EUGENIO ARAGON PIZARRO	Plaza de Armas S/N	054	272974 / 812195	-	-
Huancarqui	JONY MAMPARI CARDENAS URQUIZO	Calle 7 de Junio N° 711	054	471114 / 471273	-	-
Machaguay	FLAVIO REYNALDO TACO SILVA	Plaza de Armas S/N	054	476024 / 958588836	476024	-
Orcopampa	AURELIO NICOLAS VILCA GIRALDO	Plaza Principal S/N	054	582020 / 582017	582020	-
Pampacolca	GILBERTO YAURI YQUIAPAZA	Plaza Municipal N° 101	054	475030 / 475038	475030	mdppampacolca@hotmail.com
Tipán	CLAUDIO ALFREDO FERNANDEZ FEBRES	Plaza Principal S/N	054	958496824 / 985135305 / 665092	665092	munictipan@hotmail.com
Uñón	MOISES ALEJANDRO COPA SANCHEZ	Calle Municipal S/N	054	669094 / *789901 / 286799	-	munidistritalunon@hotmail.com
Uraca	RAMON NONATO ZEGARRA PRADO	Plaza 28 de Julio N° 215	054	472282	-	muniuraca@hotmail.com
Viraco	NAZARIO ZENON YAULLI NEIRA	Plaza de Armas N° 102	054	576013 / 345011 / 476013	476013	-
Caylloma						
Chivay	ROMULO BRAULIO ANDRES TINTA CACERES	Plaza de Armas N° 104	054	531023 / 531306	531023	mpcaylloma@hotmail.com
Achoma	EMILIO FREDI FLORES VIZA	Plaza Principal S/N	054	233088 / *350202 / #984559468	233088	-
Cabanaconde	JULIAN GUILLERMO CAYANI VALCARCEL	Plaza de Armas S/N	054	691126 / 958667646 / 691139	-	municipalidaddecabanaconde@gmail.com
Callalli	MAXIMIANO FLORENCIO HUAYTA GONZALES	Plaza Principal S/N	054	973888781 / 959443933	-	-
Caylloma	MARIO EDUARDO MENA MERCADO	Plaza Zela S/N	054	958326271 / 666551 / 346057	-	mundiscaylloma@hotmail.com
Coporaque	VALERIANO RUFINO ROJAS ROSAS	Plaza de Armas S/N	054	667240	-	valerianorojas@hotmail.com
Huambo	GLENN JIMMY BEGAZO BEJARANO	Plaza de Armas S/N	054	830024 / 951457570 / 832400	-	munihuambo@hotmail.com
Huanca	ROSEL CAMILO HUARCA HUAYLLAZO	Jr. Junín S/N	054	834070 / 443667 / 834038	-	-
Ichupampa	ROCIO MARIELA PARICELA HUANCOLLO	Plaza de Armas S/N	054	959639718 / 958448921	-	-

Continúa…

4.4 DEPARTAMENTO AREQUIPA: DIRECTORIO DE MUNICIPALIDADES PROVINCIALES Y DISTRITALES, SEGÚN PROVINCIA Y DISTRITO, 2015

Provincia y Distrito	Nombre del Alcalde	Dirección	DDN	Teléfonos	Fax	Correo Electrónico
Lari	MILTON CESAR MARCACUZCO PALOMINO	Plaza Principal N° 400	054	650999 / 987322152 / 443062	-	-
Lluta	PAULINO WILFREDO VILCA VILCA	Plaza Libertad S/N	054	637116 / 273302	-	municipiolluta@hotmail.com
Maca	GENOBO BRUNO CHAPI SUYO	Plaza Principal S/N	054	958849603 / 948484803	-	municipalidaddemaca@hotmail.com
Madrigal	TOMAS CANICIO CCAMA PANTA	Plaza Principal S/N	054	971502056 / 995835446 / #305013	-	-
San Antonio de Chuca	BIBIANO QUISPE CAYLLAHUA	Plaza de Armas S/N	054	959826422 / 997343320	-	municipio_sanantoniodechuca@hotmail.com
Sibayo	ABEL GOMER CUTIPA CACERES	Plaza Principal N° 101	054	958043922 / 958043920 / #770140	-	sibayo_peru@hotmail.com
Tapay	ISIDRO ULISES LLANQUECHA SALAS	Plaza Principal S/N	054	241172 / 971886628	-	-
Tisco	PRIMITIVO SEBASTIAN HUARACHA ANCCA	Plaza Principal N° 102	054	957884852 / 984001659 / #655652	-	mdtisco@hotmail.com
Tuti	ALFONSO MAMANI QUISPE	Plaza Principal S/N	054	665413 / 974790541 / 443062	-	-
Yanque	MOISES ESTEBAN QUISPE QUISPE	Plaza de Armas N° 214	054	837101	-	municipioyanque19@hotmail.com
Majes	ELARD ADRIAN HURTADO RETAMOZO	Av. Municipal S/N Mz. 3EF Lt. F3	054	586135 / 586071 / 586784	586071	ehurtado@munimajes.gob.pe ; ehurtado@hotmail.com
Condesuyos						
Chuquibamba	JAMES CASQUINO ESCOBAR	Av. Mariscal Castilla N° 106	054	474002	474002	municondesuyos@yahoo.com
Andaray	SILVIO MOISES GRANDA REVILLA	Plaza de Armas S/N	054	799919 / 957975647	-	municipalidad_distrital_andaray@hotmail.com
Cayarani	MOISES QUISPE HUAMANI	Plaza Principal S/N	054	235424 / 974793550	-	-
Chichas	TOMAS WUILE AYÑAYANQUE ROSAS	Plaza Principal S/N	054	650107 / 812106	-	-
Iray	LUIS EDUARDO AGUIRRE FLORES	Av. El Morro de Santa Cruz S/N	054	958544435 / 958544438 / 984055503	-	-
Río Grande	FRANCISCO FREDDY VILLENA HUAMANI	Av. Principal S/N	054	783280 / 694157	-	-
Salamanca	VICENTE ANASTACIO MEJIA ANTACABANA	Plaza de Armas S/N	054	697234 / 957978581	-	municipiodesalamanca@hotmail.com
Yanaquihua	EDWAR JHON URDAY TORRES	Calle Grau S/N Mz. Z Lt. 4	054	346129 / 653570	-	-

Continúa…

4.4 DEPARTAMENTO AREQUIPA: DIRECTORIO DE MUNICIPALIDADES PROVINCIALES Y DISTRITALES, SEGÚN PROVINCIA Y DISTRITO, 2015

Conclusión.

Provincia y Distrito	Nombre del Alcalde	Dirección	DDN	Teléfonos	Fax	Correo Electrónico
Islay						
Mollendo	RICHARD HITLER ALE CRUZ	Calle Arequipa N° 261	054	532091 / 533644 / 534389	-	mpi@munimollendo.gob.pe
Cocachacra	HELAR HUGO VALENCIA JUAREZ	Calle Libertad N° 300	054	552222 / 552360	552222	-
Dean Valdivia	JAIME TRINIDAD DE LA CRUZ GALLEGOS	Av. Dean Valdivia N° 504	054	554031 / 554012	554031	municipalidaddeanvaldivia@ yahoo.es
Islay	REGINA LAVALLE SULLASI	Av. Arequipa N° 255	054	557053 / 557076	557076	-
Mejía	JUANA ROSA ARENAS ASPILCUETA DE MEZA	Av. Tambo N° 505	054	555017	555017	webmaster@munimejia.gob.pe ; munimejia@hotmail.com
Punta de Bombón	JOSE MIGUEL RAMOS CARRERA	Plaza 28 de Julio S/N	054	553049 / 553295	-	-
La Unión						
Cotahuasi	BENJAMIN BARRIOS BELLIDO	Plaza Concepción N° 110	054	581012	581012	munilaunion@hotmail.com
Alca	JOSE ALBERTO LOAYZA CALDERON	Plaza de Armas S/N	054	663138 / 959176686	-	munialca_35@outlook.com
Charcana	RAMON ABELARDO BONETT FARFAN	Plaza Principal S/N	054	651800 / 812121	-	-
Huaynacotas	ALFONSO CHIPANA NUÑURI	Plaza Principal S/N	054	631727 / 974206346 / 830025	-	munihuaynacotas@hotmail.com
Pampamarca	EDGAR EMILIANO ZANABRIA HUAMANI	Plaza de Armas S/N	054	974784412 / 346057	-	-
Puyca	JHON MICHAELL BELLIDO FLORES	Plaza Principal S/N	054	838028	-	puyca@hotmail.es
Quechualla	ALDO ENRIQUE CORDOVA HEREDIA	Plaza de Armas S/N	054	958947329 / 949746753 / 263325	-	mdquechualla@hotmail.com
Sayla	ELMER MOTTA RAMOS	Plaza de Armas S/N	054	234811 / 631937	-	-
Tauria	CASIMIRO JOSE TORRES LLAMOCA	Calle Ernesto Torres S/N	054	987741591 / 812132	-	munitauria@hotmail.com
Tomepampa	JHON MAX CHIRINOS PEREZ	Plaza de Armas N° 109	054	650341 / 806028	-	municipalidad.tomepampa@ hotmail.com
Toro	GUILLERMO NOLBERTO HUAMANI SANCHEZ	Plaza de Armas S/N	054	660533 / 632866 / 463045	-	munitoro@hotmail.com

Nota: La relación de alcaldes de las municipalidades provinciales y distritales ha sido actualizada al 02 de febrero de 2015.

Fuente: Instituto Nacional de Estadística e Informática - Registro Nacional de Municipalidades 2014.

Jurado Nacional de Elecciones.

4.5 DEPARTAMENTO AREQUIPA: ORDENANZA, RESOLUCIÓN U OTRA NORMA DE LA MUNICIPALIDAD PROVINCIAL QUE CREA A LAS MUNICIPALIDADES DE CENTROS POBLADOS, SEGÚN PROVINCIA Y MUNICIPALIDAD DE CENTRO POBLADO, 2015

Provincia y Municipalidad de Centro Poblado	Norma Municipal	Número	Fecha
Arequipa			
San Camilo	Acuerdo Municipal	026	22 Jul 1988
San Isidro	Acuerdo Municipal	012	16 Mar 1992
Camaná			
Huacapuy	Resolución Municipal	991	07 Jun 1990
Pucchun	Ordenanza Municipal	003	03 Ene 1991
El Carmen	Resolución Municipal	037	09 Abr 1992
Castilla			
Tolconi	Resolución Municipal	028	26 Nov 1992
Toran	Resolución Municipal	002	27 Feb 1995
Caylloma			
Santa María de La Colina	Decreto de Alcaldía	007	08 Jul 1983
Bello Horizonte	Resolución Municipal	050	28 Ago 1990
Chalhuanca	Resolución Municipal	004	27 Ene 1994
Canocota	Resolución Municipal	045	08 Set 1994
Taya	Resolución Municipal	001	01 Ene 1995
Villa Juan Velasco Alvarado	Resolución Municipal	013	18 Mar 1996
San Juan Del Alto	Resolución Municipal	014	18 Mar 1996
Jachaña	Resolución de Alcaldía	027	07 Oct 1997
Cota Cota	Resolución de Alcaldía	006	13 Ene 1998
Pinchollo	Resolución Municipal	017	26 Abr 2001
Condesuyos			
Piuca	Resolución Municipal	003	27 Ene 1992
Arcata - Chucñihuaqui	Resolución Municipal	008	03 Abr 1992
Umachulco	Resolución Municipal	008	28 Abr 1992
Ispacas	Resolución Municipal	019	21 Jul 1995
Islay			
El Arenal	Resolución Municipal	061	16 Nov 1986
San Camilo Asentamiento 7	Resolución Municipal	015	05 Mar 1987

Fuente: Instituto Nacional de Estadística e Informática - Registro Nacional de Municipalidades.

4.6 DEPARTAMENTO AREQUIPA: DIRECTORIO DE MUNICIPALIDADES DE CENTROS POBLADOS CREADOS POR ORDENANZA, RESOLUCIÓN U OTRA NORMA DE LA MUNICIPALIDAD PROVINCIAL, SEGÚN PROVINCIA Y MUNICIPALIDAD DE CENTRO POBLADO, 2015

Provincia y Municipalidad de Centro Poblado	Nombre del Alcalde	Dirección	DDN	Teléfonos
Arequipa				
San Camilo	BENITO CIRILO GUTIERREZ AGUILAR	Asentamiento 6 S/N	054	788266
San Isidro	CIRILO CASIMIRO LAZARINOS QUISPE	Plaza Fernando Belaunde Terry S/N	054	695819 / 959860774
Camaná				
Huacapuy	MIRIAN RUDDY CRUZ JIMENEZ	Av. Mar del Plata N° 303 Mz. T1	054	633204 / 953768232
Pucchun	CLAUDIO ANTONIO ALFEREZ PURHUAYA	Av. Andres Avelino Caceres S/N Mz. R Lt. 1	054	789757 / 999405168
El Carmen	MICHELL A. SALAZAR APAZA	Av. Samuel Pastor N° 1109	054	518159
Castilla				
Tolconi	JULIAN BENIGNO ALCASIHUINCHA QUISPE	Av. Miguel Grau S/N Km. 268	054	812053 / 979270697
Toran	CLODOALDO NEREO CANO LINARES	Calle 28 de Julio S/N Mz. B Lt. 1 Km. 17	054	959147101 / 959216667 / 634539
Caylloma				
Santa María de La Colina	AURELIO LORENZO HUARCA TACO	Plaza Principal S/N Mz. X Lt. 2	054	791930 / 959651478
Bello Horizonte	MERCEDES PACHECO MENA	Centro de Servicios B2 S/N Mz. G Lt. 4	054	763516 / 955650818
Chalhuanca	WUALTER ALFREDO VILCA MAMANI	Plaza Principal N° 108 Mz. F1 Lt. 3	054	830005 / 834044
Canocota	PEDRO TORIBIO CHURO CAPIRA	Plaza Principal S/N Mz. C Lt. 8	054	830480 / 958354945 / 975817563
Taya	FELIX GERMAN YTUZA QUICAÑA	Plaza Principal S/N	054	959701240
Villa Juan Velasco Alvarado	FRANCISCA GLADIS CHAVEZ ALVAREZ	Calle Principal S/N Mz. R1 Lt. 5	054	945080840 / 945082090
San Juan del Alto	JORGE VICTOR CASTILLO CUADROS	Plaza Principal S/N Mz. V Lt. 1	054	979901460 / 979901468
Jachaña	SIMON HUAMANI CAJALA	Plaza Principal S/N Km. 45	054	958116072 / 812080
Cota Cota	GODOFREDO HUAYPUNA GUTIERREZ	Plaza de Armas S/N Mz. V Lt. 3	054	971863646 / 830113
Pinchollo	SIMON BENEDICTO PUMA CHICAÑA	Plaza Principal S/N Mz. A5 Lt. 5	054	969840053
Condesuyos				
Piuca	FAUSTINO GENARO CRUCES MONTOYA	Plaza Principal S/N Mz. Y Lt. 7	054	632026 / 959520676 / 830530

Continúa…

4.6 DEPARTAMENTO AREQUIPA: DIRECTORIO DE MUNICIPALIDADES DE CENTROS POBLADOS CREADOS POR ORDENANZA, RESOLUCIÓN U OTRA NORMA DE LA MUNICIPALIDAD PROVINCIAL, SEGÚN PROVINCIA Y MUNICIPALIDAD DE CENTRO POBLADO, 2015

Conclusión.

Provincia y Municipalidad de Centro Poblado	Nombre del Alcalde	Dirección	DDN	Teléfonos
Arcata - Chucñihuaqui	RAUL LOPEZ QUISPE	Calle Principal S/N	054	999919656
Umachulco	LEON ZENOBIO TAYA HUAYHUA	Plaza de Armas S/N Mz. Y Lt. 1	054	941821424
Ispacas	JULIAN TEODORO NEIRA LOPEZ	Calle 5 de Agosto S/N Lt. 3	054	772111 / 958458484 / 830287
Islay				
El Arenal	GILBERT TEODORO TORRES LINARES	Jr. La Cultura S/N	054	950350008 / 959520236
San Camilo Asentamiento 7	JESUS DEL CARMEN AMPUERO MOSCOSO	Calle Centro de Servicios Asentamiento 7 S/N	054	8428112 / 695177

Nota: Las Municipalidades de Centros Poblados son creadas por Ordenanza, Resolución u otra norma de la Municipalidad Provincial y son ellas las que determinan la delimitación territorial.

Fuente: Instituto Nacional de Estadística e Informática - Registro Nacional de Municipalidades 2014.

5

Frontis de la Municipalidad Provincial de Huamanga

Cortesía: Instituto Nacional de Estadística e Informática - Oficina Departamental de Ayacucho

Ayacucho

Ayacucho

❖ Municipalidades Provinciales	11
❖ Municipalidades Distritales	101
❖ Municipalidades de Centros Poblados	141
❖ Población Total Proyectada en Edad Electoral de 18 a 70 años (al 2014)	386 398
❖ Población Total Proyectada (al 30/06/2015)	688 657

5.1 MAPA DEL DEPARTAMENTO DE AYACUCHO

5.2 DEPARTAMENTO AYACUCHO: DISPOSITIVO LEGAL DE CREACIÓN, SEGÚN PROVINCIA Y DISTRITO, 2015

Provincia y Distrito	Dispositivo Legal de Creación		
	Nombre	Número	Fecha
Huamanga			
Ayacucho	-	-	Época Indep.
Acocro	Ley	15232	23 Nov 1964
Acos Vinchos	-	-	Época Indep.
Carmen Alto	Ley Regional	341	06 Set 1920
Chiara	-	-	Época Indep.
Ocros	Ley	8501	15 Jul 1936
Pacaycasa	Ley	12562	26 Jun 1956
Quinua	-	-	Época Indep.
San José de Ticllas	Ley	12365	20 Jun 1955
San Juan Bautista	Ley	13415	07 Abr 1960
Santiago de Pischa	-	-	Época Indep.
Socos	Ley	17041	14 Jun 1968
Tambillo	-	-	Época Indep.
Vinchos	Ley	S/N	02 Ene 1857
Jesús Nazareno	Ley	27281	06 Jun 2000
Andrés Avelino Cáceres Dorregaray	Ley	30013	26 Abr 2013
Cangallo			
Cangallo	-	-	Época Indep.
Chuschi	Ley	S/N	02 Ene 1857
Los Morochucos	Ley	12826	12 Abr 1957
María Parado de Bellido	Ley	14140	18 Jun 1962
Paras	-	-	Época Indep.
Totos	-	-	Época Indep.
Huanca Sancos			
Sancos	-	-	Época Indep.
Carapo	Ley	S/N	02 Ene 1857
Sacsamarca	Ley	13719	11 Nov 1961
Santiago de Lucanamarca	Ley	15410	29 Ene 1965
Huanta			
Huanta	-	-	Época Indep.
Ayahuanco	Ley	12362	20 Jun 1955
Huamanguilla	-	-	Época Indep.
Iguain	Ley	5600	27 Dic 1926
Luricocha	-	-	Época Indep.
Santillana	Ley	3000	21 Dic 1918
Sivia	Decreto Ley	25845	06 Nov 1992
Llochegua	Ley	27346	14 Set 2000
Canayre	Ley	30087	28 Set 2013
Uchuraccay	Ley	30221	10 Jul 2014

Continúa…

5.2 DEPARTAMENTO AYACUCHO: DISPOSITIVO LEGAL DE CREACIÓN, SEGÚN PROVINCIA Y DISTRITO, 2015

Provincia y Distrito	Dispositivo Legal de Creación		
	Nombre	Número	Fecha
La Mar			
San Miguel	-	-	Época Indep.
Anco	-	-	Época Indep.
Ayna	Ley	10175	17 Ene 1945
Chilcas	Ley	S/N	17 Oct 1893
Chungui	-	-	Época Indep.
Luis Carranza	Ley	14746	11 Dic 1963
Santa Rosa	Decreto Ley	25845	06 Nov 1992
Tambo	-	-	Época Indep.
Samugari	Ley	29558	15 Jul 2010
Anchihuay	Ley	30086	28 Set 2013
Lucanas			
Puquio	-	-	Época Indep.
Aucara	-	-	Época Indep.
Cabana	-	-	Época Indep.
Carmen Salcedo	Ley	9867	28 Dic 1943
Chaviña	Ley Regional	478	22 Ago 1921
Chipao	-	-	Época Indep.
Huac-Huas	Ley	6612	08 Abr 1929
Laramate	-	-	Época Indep.
Leoncio Prado	Ley	9149	14 Jun 1940
Llauta	Ley	6612	08 Abr 1929
Lucanas	-	-	Época Indep.
Ocaña	Ley	6612	08 Abr 1929
Otoca	-	-	Época Indep.
Saisa	Ley	15091	08 Jul 1964
San Cristóbal	Ley	24491	25 Mar 1986
San Juan	Ley Regional	495	29 Ago 1921
San Pedro	Ley	701	16 Dic 1907
San Pedro de Palco	Ley	15091	08 Jul 1964
Sancos	-	-	Época Indep.
Santa Ana de Huaycahuacho	Ley	14079	21 May 1962
Santa Lucía	-	-	Época Indep.
Parinacochas			
Coracora	-	-	Época Indep.
Chumpi	-	-	Época Indep.
Coronel Castañeda	Ley	12375	28 Jun 1955
Pacapausa	-	-	Época Indep.
Pullo	-	-	Época Indep.
Puyusca	Ley	12086	05 Mar 1954

Continúa…

5.2 DEPARTAMENTO AYACUCHO: DISPOSITIVO LEGAL DE CREACIÓN, SEGÚN PROVINCIA Y DISTRITO, 2015

Provincia y Distrito	Dispositivo Legal de Creación		
	Nombre	Número	Fecha
San Francisco de Ravacayco	Ley	13421	23 Abr 1960
Upahuacho	Ley	13636	10 Abr 1961
Paucar del Sara Sara			
Pausa	-	-	Época Indep.
Colta	-	-	Época Indep.
Corculla	-	-	Época Indep.
Lampa	-	-	Época Indep.
Marcabamba	Ley	14996	03 Abr 1964
Oyolo	-	-	Época Indep.
Pararca	-	-	Época Indep.
San Javier de Alpabamba	Ley	11855	24 Jul 1952
San José de Ushua	Ley	12492	20 Dic 1955
Sara Sara	Ley	24046	02 Ene 1985
Sucre			
Querobamba	-	-	Época Indep.
Belén	Ley	15231	23 Nov 1964
Chalcos	Ley	6163	03 Abr 1928
Chilcayoc	Ley	6119	20 Mar 1928
Huacaña	-	-	Época Indep.
Morcolla	Ley	12682	21 Dic 1956
Paico	-	-	Época Indep.
San Pedro de Larcay	Ley	15091	08 Jul 1964
San Salvador de Quije	Ley	14079	21 May 1962
Santiago de Paucaray	Ley	14079	21 May 1962
Soras	Ley	S/N	02 Ene 1857
Victor Fajardo			
Huancapi	Ley Regional	230	16 Ago 1920
Alcamenca	Ley	13015	09 Ene 1936
Apongo	Ley	8277	13 May 1936
Asquipata	Ley	24623	23 Dic 1986
Canaria	Ley	S/N	02 Ene 1857
Cayara	Ley	13298	09 Ene 1960
Colca	Ley	S/N	02 Ene 1857
Huamanquiquia	Ley	8298	02 Jun 1936
Huancaraylla	Ley	S/N	02 Ene 1857
Huaya	-	-	Época Indep.
Sarhua	Ley	1306	14 Nov 1910
Vilcanchos	Ley	1306	14 Nov 1910

Continúa…

5.2 DEPARTAMENTO AYACUCHO: DISPOSITIVO LEGAL DE CREACIÓN, SEGÚN PROVINCIA Y DISTRITO, 2015

Conclusión.

Provincia y Distrito	Dispositivo Legal de Creación		
	Nombre	Número	Fecha
Vilcas Huamán			
Vilcas Huamán	Ley	9942	01 Feb 1944
Accomarca	Ley	15406	29 Ene 1965
Carhuanca	-	-	Época Indep.
Concepción	Ley	12145	19 Nov 1954
Huambalpa	-	-	Época Indep.
Independencia	Ley	24469	12 Mar 1986
Saurama	Ley	24450	19 Feb 1986
Vischongo	-	-	Época Indep.

Fuente: Instituto Nacional de Estadística e Informática - Dirección Nacional de Censos y Encuestas.

5.3 DEPARTAMENTO AYACUCHO: POBLACIÓN TOTAL PROYECTADA Y UBICACIÓN GEOGRÁFICA DE LA CAPITAL LEGAL, SEGÚN PROVINCIA Y DISTRITO, 2015

Provincia y Distrito	Población Total Proyectada al 30/06/2015	Capital Legal				
		Nombre	Categoría	Ubicación Geográfica		
				Altitud (msnm.)	Latitud Sur	Longitud Oeste
Total	**688 657**					
Huamanga	**277 224**	**Ayacucho**				
Ayacucho	93 222	Ayacucho	Ciudad	2 760	13°09'15''	74°13'22''
Acocro	10 659	Acocro	Pueblo	3 246	13°13'06''	74°02'28''
Acos Vinchos	5 948	Acos Vinchos	Pueblo	2 839	13°06'45''	74°06'06''
Carmen Alto	21 350	Carmen Alto	Pueblo	2 800	13°10'20''	74°13'27''
Chiara	6 944	Chiara	Pueblo	3 515	13°16'24''	74°12'19''
Ocros	6 289	Ocros	Villa	3 146	13°23'30''	73°54'59''
Pacaycasa	3 192	Pacaycasa	Pueblo	2 557	13°03'23''	74°12'51''
Quinua	6 200	Quinua	Villa	3 275	13°02'59''	74°08'23''
San José de Ticllas	2 460	Ticllas	Pueblo	3 267	13°07'58''	74°19'59''
San Juan Bautista	50 429	San Juan Bautista	Ciudad	2 734	13°09'57''	74°13'20''
Santiago de Pischa	1 626	San Pedro de Cachi	Pueblo	3 176	13°05'06''	74°23'28''
Socos	7 441	Socos	Pueblo	3 394	13°12'54''	74°17'22''
Tambillo	5 259	Tambillo	Pueblo	3 064	13°11'32''	74°06'35''
Vinchos	16 616	Vinchos	Pueblo	3 129	13°14'30''	74°21'13''
Jesús Nazareno	18 004	Las Nazarenas	Ciudad	2 734	13°09'11''	74°12'41''
Andrés Avelino Cáceres Dorregaray	21 585	Jardín	Ciudad	2 734	13°09'42''	74°12'38''
Cangallo	**33 786**	**Cangallo**				
Cangallo	6 747	Cangallo	Ciudad	2 570	13°37'41''	74°08'39''
Chuschi	7 965	Chuschi	Villa	3 148	13°34'59''	74°21'13''
Los Morochucos	8 205	Pampa - Cangallo	Pueblo	3 327	13°33'26''	74°11'41''
María Parado de Bellido	2 574	Pomabamba	Villa	3 246	13°36'14''	74°14'05''
Paras	4 575	Paras	Pueblo	3 342	13°33'06''	74°37'38''
Totos	3 720	Totos	Pueblo	3 318	13°34'05''	74°31'27''
Huanca Sancos	**10 339**	**Sancos**				
Sancos	3 584	Huanca Sancos	Ciudad	3 422	13°55'09''	74°20'02''
Carapo	2 504	Carapo	Villa	3 230	13°50'15''	74°18'53''
Sacsamarca	1 613	Sacsamarca	Pueblo	3 361	13°56'47''	74°18'54''
Santiago de Lucanamarca	2 638	Santiago de Lucanamarca	Pueblo	3 460	13°50'36''	74°22'20''
Huanta	**108 553**	**Huanta**				
Huanta	40 164	Huanta	Ciudad	2 642	12°56'19''	74°14'55''
Ayahuanco	13 888	Viracochan	Pueblo	2 363	12°35'53''	74°19'23''
Huamanguilla	5 114	Huamanguilla	Villa	3 277	13°00'39''	74°10'23''
Iguain	3 163	Macachacra	Pueblo	3 026	12°59'31''	74°12'30''
Luricocha	5 107	Luricocha	Villa	2 611	12°53'53''	74°16'16''
Santillana	7 317	San Jose De Secce	Pueblo	3 239	12°45'56''	74°15'10''

Continúa…

5.3 DEPARTAMENTO AYACUCHO: POBLACIÓN TOTAL PROYECTADA Y UBICACIÓN GEOGRÁFICA DE LA CAPITAL LEGAL, SEGÚN PROVINCIA Y DISTRITO, 2015

Provincia y Distrito	Población Total Proyectada al 30/06/2015	Capital Legal				
		Nombre	Categoría	Ubicación Geográfica		
				Altitud (msnm.)	Latitud Sur	Longitud Oeste
Sivia	14 437	Sivia	Pueblo	551	12°30'43''	73°51'28''
Llochegua	11 065	Llochegua	Pueblo	525	12°24'41''	73°54'35''
Canayre	3 008	Canayre	Pueblo	507	12°16'56''	74°01'22''
Uchuraccay	5 290	Huaynacancha	Pueblo	135	12º45'44''	74º08'47''
La Mar	**87 932**	**San Miguel**				
San Miguel	9 373	San Miguel	Ciudad	2 647	13°00'42''	73°58'44''
Anco	11 204	Chiquintirca	Pueblo	3 155	13°03'33''	73°42'26''
Ayna	10 560	San Francisco	Pueblo	620	12°37'28''	73°47'24''
Chilcas	3 060	Chilcas	Pueblo	3 248	13°10'20''	73°54'30''
Chungui	7 287	Chungui	Pueblo	3 572	13°13'20''	73°37'27''
Luis Carranza	1 057	Pampas	Pueblo	2 926	13°13'42''	73°53'33''
Santa Rosa	11 286	Santa Rosa	Pueblo	708	12°41'22''	73°44'06''
Tambo	20 567	Tambo	Villa	3 319	12°57'02''	74°01'24''
Samugari	7 867	Palmapampa	Pueblo	810	12°47'27''	73°38'29''
Anchihuay	5 671	Anchihuay	Pueblo	752	12°51'48''	73°34'54''
Lucanas	**68 003**	**Puquio**				
Puquio	13 813	Puquio	Ciudad	3 221	14º41'29''	74º07'42''
Aucara	5 433	Aucara	Pueblo	3 228	14º16'05''	73º58'13''
Cabana	4 489	Cabana	Villa	3 288	14º17'23''	73º58'00''
Carmen Salcedo	3 985	Andamarca	Pueblo	3 459	14º23'15''	73º57'45''
Chaviña	2 018	Chaviña	Villa	3 316	14º58'40''	73º50'11''
Chipao	3 741	Chipao	Pueblo	3 425	14º21'58''	73º52'43''
Huac-Huas	2 781	Huac-Huas	Pueblo	3 170	14º07'51''	74º56'31''
Laramate	1 443	Laramate	Villa	3 040	14º17'09''	74º50'33''
Leoncio Prado	1 374	Tambo Quemado	Pueblo	2 697	14º43'40''	74º40'12''
Llauta	1 145	Llauta	Pueblo	2 669	14º14'38''	74º55'09''
Lucanas	4 089	Lucanas	Pueblo	3 363	14º37'20''	74º13'58''
Ocaña	2 914	Ocaña	Pueblo	2 629	14º23'54''	74º49'19''
Otoca	3 020	Otoca	Pueblo	1 950	14º29'22''	74º41'21''
Saisa	906	Saisa	Pueblo	3 022	14º56'18''	74º25'06''
San Cristóbal	2 105	San Cristóbal	Pueblo	3 555	14º44'33''	74º13'18''
San Juan	1 559	San Juan	Villa	2 898	14º39'36''	74º12'04''
San Pedro	3 000	San Pedro	Villa	3 139	14º46'15''	74º05'50''
San Pedro de Palco	1 371	San Pedro de Palco	Pueblo	2 464	14º24'50''	74º39'00''
Sancos	7 236	Sancos	Pueblo	2 810	15º03'43''	73º57'04''
Santa Ana de Huaycahuacho	667	Santa Ana de Huaycahuacho	Pueblo	2 962	14º13'41''	73º57'18''
Santa Lucía	914	Santa Lucia	Pueblo	2 247	14º58'43''	74º31'24''

Continúa…

5.3 DEPARTAMENTO AYACUCHO: POBLACIÓN TOTAL PROYECTADA Y UBICACIÓN GEOGRÁFICA DE LA CAPITAL LEGAL, SEGÚN PROVINCIA Y DISTRITO, 2015

Provincia y Distrito	Población Total Proyectada al 30/06/2015	Capital Legal				
		Nombre	Categoría	Ubicación Geográfica		
				Altitud (msnm.)	Latitud Sur	Longitud Oeste
Parinacochas	**33 242**	**Coracora**				
Coracora	15 378	Coracora	Ciudad	3 178	15°00'58''	73°46'55''
Chumpi	2 656	Chumpi	Villa	3 207	15°05'40''	73°44'52''
Coronel Castañeda	1 872	Aniso	Pueblo	3 578	14°48'36''	73°17'19''
Pacapausa	2 874	Pacapausa	Pueblo	2 789	14°56'57''	73°22'04''
Pullo	4 893	Pullo	Ciudad	2 996	15°12'33''	73°49'46''
Puyusca	2 076	Incuyo	Pueblo	3 294	15°14'57''	73°34'13''
San Francisco de Ravacayco	753	San Francisco de Ravacayco	Pueblo	2 904	14°59'51''	73°21'20''
Upahuacho	2 740	Upahuacho	Pueblo	3 325	14°54'27''	73°23'50''
Paucar del Sara Sara	**10 989**	**Pausa**				
Pausa	2 792	Pausa	Villa	2 518	15°16'50''	73°20'36''
Colta	1 140	Colta	Pueblo	3 237	15°09'47''	73°17'38''
Corculla	455	Corculla	Pueblo	3 467	15°15'42''	73°12'00''
Lampa	2 528	Lampa	Pueblo	2 793	15°11'05''	73°20'50''
Marcabamba	773	Marcabamba	Pueblo	2 648	15°08'57''	73°20'37''
Oyolo	1 195	Oyolo	Villa	3 423	15°10'47''	73°11'17''
Pararca	660	Pararca	Villa	3 030	15°13'01''	73°27'55''
San Javier de Alpabamba	538	San Javier de Alpabamba	Pueblo	3 159	15°03'14''	73°18'37''
San José de Ushua	177	San José de Ushua	Pueblo	3 003	15°13'27''	73°13'33''
Sara Sara	731	Quilcata	Pueblo	3 284	15°14'45''	73°27'05''
Sucre	**11 993**	**Querobamba**				
Querobamba	2 733	Querobamba	Ciudad	3 508	14°00'49''	73°50'27''
Belén	756	Belén	Pueblo	3 239	13°48'34''	73°45'28''
Chalcos	637	Chalcos	Pueblo	3 649	13°50'52''	73°45'12''
Chilcayoc	575	Chilcayoc	Pueblo	3 410	13°52'57''	73°43'39''
Huacaña	674	Huacaña	Pueblo	3 187	14°10'22''	73°53'11''
Morcolla	1 074	Morcolla	Pueblo	3 452	14°06'35''	73°52'25''
Paico	842	Paico	Pueblo	3 117	14°02'19''	73°38'36''
San Pedro de Larcay	1 021	San Pedro de Larcay	Pueblo	3 493	14°10'11''	73°34'33''
San Salvador de Quije	1 642	San Salvador de Quije	Pueblo	3 122	13°58'13''	73°43'53''
Santiago de Paucaray	747	Santiago de Paucaray	Pueblo	3 259	14°02'40''	73°38'14''
Soras	1 292	Soras	Pueblo	3 411	14°06'55''	73°36'20''
Victor Fajardo	**23 383**	**Huancapi**				
Huancapi	1 934	Huancapi	Ciudad	3 102	13°45'10''	74°04'01''
Alcamenca	2 414	Alcamenca	Pueblo	3 219	13°39'28''	74°08'48''
Apongo	1 403	Apongo	Pueblo	3 166	14°00'53''	73°56'03''
Asquipata	447	Asquipata	Pueblo	3 370	14°03'13''	73°54'34''
Canaria	3 997	Canaria	Villa	3 031	13°55'23''	73°54'19''

Continúa…

5.3 DEPARTAMENTO AYACUCHO: POBLACIÓN TOTAL PROYECTADA Y UBICACIÓN GEOGRÁFICA DE LA CAPITAL LEGAL, SEGÚN PROVINCIA Y DISTRITO, 2015

Conclusión.

Provincia y Distrito	Población Total Proyectada al 30/06/2015	Capital Legal				
		Nombre	Categoría	Ubicación Geográfica		
				Altitud (msnm.)	Latitud Sur	Longitud Oeste
Cayara	1 165	Cayara	Pueblo	3 224	13°47'43''	73°59'26''
Colca	1 014	Colca	Pueblo	2 992	13°42'45''	74°02'03''
Huamanquiquia	1 254	Huamanquiquia	Villa	3 349	13°43'42''	74°16'23''
Huancaraylla	1 077	Huancaraylla	Pueblo	3 211	13°43'03''	74°06'10''
Huaya	3 241	San Pedro de Huaya	Villa	3 431	13°50'57''	73°57'13''
Sarhua	2 763	Sarhua	Villa	3 183	13°40'17''	74°19'15''
Vilcanchos	2 674	Vilcanchos	Villa	3 064	13°36'44''	74°32'02''
Vilcas Huamán	**23 213**	**Vilcas Huamán**				
Vilcas Huamán	8 369	Vilcas Huamán	Villa	3 482	13°39'12''	73°57'10''
Accomarca	982	Accomarca	Pueblo	3 380	13°48'01''	73°54'12''
Carhuanca	1 012	Carhuanca	Villa	2 975	13°44'33''	73°47'21''
Concepción	3 100	Concepción	Pueblo	3 067	13°31'56''	73°52'30''
Huambalpa	2 168	Huambalpa	Pueblo	3 217	13°44'58''	73°56'02''
Independencia	1 593	Paccha Huallhua	Pueblo	3 208	13°51'29''	73°53'16''
Saurama	1 292	Saurama	Pueblo	3 601	13°41'42''	73°45'44''
Vischongo	4 697	Vischongo	Pueblo	3 113	13°35'17''	73°59'54''

Fuente: Instituto Nacional de Estadística e Informática.

- Dirección Nacional de Censos y Encuestas.

- Dirección Técnica de Demografía e Indicadores Sociales.

5.4 DEPARTAMENTO AYACUCHO: DIRECTORIO DE MUNICIPALIDADES PROVINCIALES Y DISTRITALES, SEGÚN PROVINCIA Y DISTRITO, 2015

Provincia y Distrito	Nombre del Alcalde	Dirección	DDN	Teléfonos	Fax	Correo Electrónico
Huamanga						
Ayacucho	SALOMON HUGO AEDO MENDOZA	Portal Municipal N° 44	066	311587 / 315872 / 311723	-	alcaldia@munihuamanga.gob.pe
Acocro	AUBERTO MOROTE ENCISO	Plaza Principal S/N	066	315928	-	muniacocroayacucho@gmail.com
Acos Vinchos	FERMIN SULCA ACUÑA	Plaza Principal S/N	066	966192026 / 318515	-	municipioacosvinchos@hotmail.com
Carmen Alto	REVELINO ULISES HUAMANI RODRIGUEZ	Av. Perú N° 100	066	316297 / 326528 / 326725	-	-
Chiara	PERCY SULCA CUADROS	Plaza Principal S/N	066	327198	-	municipalidadchiara@gmail.com
Ocros	ARTURO GUTIERREZ BADAJOZ	Plaza Principal S/N	066	327107 / 966908220	-	muniocrosayacucho@hotmail.com
Pacaycasa	REINALDO CUADROS AGUADO	Plaza Principal S/N	066	966015199 / 966600134	-	-
Quinua	REGINALDO GARCIA HUAMAN	Plaza Principal N° 6	066	329002 / *991088	-	pbrquinua@hotmail.com
San José de Ticllas	BAILON SULCA ICHCAS	Plaza Principal S/N	066	956430666 / 812017 / 314178	-	-
San Juan Bautista	MARDONIO GUILLEN CANCHO	Jr. España N° 119	066	313558	-	munisanjuan@gmail.com
Santiago de Pischa	HECTOR NINA ÑACCHA	Plaza Principal San Pedro de Cachi S/N	066	966909406 / 831438 / 831439	-	munipischa@yahoo.es
Socos	HECTOR HUAYHUA PALOMINO	Plaza Principal S/N	066	963702843	-	-
Tambillo	VICTOR MIRANDA PRADO	Plaza Principal S/N	066	316053	-	-
Vinchos	TEOFILO CUBA CONDORI	Plaza Principal S/N	066	326263 / 966358079	-	municipalidaddevinchos@hotmail.com
Jesús Nazareno	ADRIEL ANTERO VALENZUELA PILLIHUAMAN	Jr. Ricardo Palma N° 241	066	318170 / 312432	-	-
Andrés Avelino Cáceres Dorregaray	JAVIER NAVARRO GONZALES	Jr. Los Laureles S/N	066	964834680 / 988123849	-	-
Cangallo						
Cangallo	PABEL NESTOR BELLIDO MIRANDA	Plaza Principal N° 12	066	831569 / 318971	-	municangallo@hotmail.com
Chuschi	FREDY SATURNINO HUAYCHA CAYLLAHUA	Jr. Pedro Cárdenas S/N Mz. A Lt. 3	066	831688	-	munichuschi@hotmail.com
Los Morochucos	ENRIQUE BEJAR TENORIO	Plaza Principal S/N	066	951408272 / #951408272 / 318152	-	munilosmorochucos@hotmail.com
María Parado de Bellido	JULIO JUAN CURI ACHA	Plaza Principal S/N	066	975581401 / #0218664	-	mdmpb@hotmail.com
Paras	CIRILO TEODORO QUISPE RAMOS	Plaza Principal S/N	066	326903 / #200005	-	-
Totos	ANIBAL GODOY FLORES	Plaza Principal S/N	066	526191 / 966187003	-	municipalidadtotos@hotmail.com

Continúa…

5.4 DEPARTAMENTO AYACUCHO: DIRECTORIO DE MUNICIPALIDADES PROVINCIALES Y DISTRITALES, SEGÚN PROVINCIA Y DISTRITO, 2015

Provincia y Distrito	Nombre del Alcalde	Dirección	DDN	Teléfonos	Fax	Correo Electrónico
Huanca Sancos						
Sancos	DECIDERIO PILLHUAMAN SOSA	Plaza Principal N° 100	066	951623090 / 966722256	-	mph2011_2014@hotmail.com
Carapo	EMILIANO FERNANDEZ CABANA	Plaza Principal S/N	066	983969860 / #0289860 / 313474	-	-
Sacsamarca	BARTOLOME FERNANDEZ LOPEZ	Plaza Principal S/N	066	966771548 / #978136245 / 812275	-	sacsamarca@hotmail.com
Santiago de Lucanamarca	HECTOR FILFREDO QUISPE HUARIPAUCAR	Plaza Principal S/N	066	966948780 / 987747237 / 993393873	-	-
Huanta						
Huanta	PERCY ABEL BERMUDO VALLADARES	Jr. Razuhuiilca N° 183	066	322141 / 322021 / 322157	322141	mph@munihuanta.gob.pe ; munihuanta_alcaldia@hotmail.es
Ayahuanco	RUBEN LIMACHE TAPIA	Av. Perú S/N Mz. T Lt. 1	066	630923 / 987080521	-	-
Huamanguilla	JUAN ROLANDO PACHECO HUAMANRIMACHI	Plaza Principal S/N	066	316697	-	munihuamanguilla@yahoo.com
Iguain	EUSEBIO QUISPE RODRIGUEZ	Plaza Principal S/N	066	328407 / 980548255	-	muni_iguain@hotmail.com
Luricocha	MARCIAL QUISPE VELASQUE	Plaza Principal S/N	066	966004860	-	-
Santillana	ABSALON QUISPE MERINO	Av. San José de Secce S/N	066	403573 / 996400094 / 977210750	-	-
Sivia	CARLOS GEDEON CAVALCANTI NALVARTE	Plaza Principal S/N	066	951694386 / #951694386 / 966160504	-	mdsivia@hotmail.com
Llochegua	JUAN CARLOS BENDEZU QUISPE	Plaza Principal S/N	066	980206583	-	llochegua2@hotmail.com
Canayre	SEFERINO LAZO CALIXTO	Av. La Unión S/N	066	966019121	-	-
La Mar						
San Miguel	OMAR FLORES YAROS	Plaza Principal N° 12	066	324113 / 324114	-	-
Anco	EUSEBIO LAINES GUTIERREZ	Carretera San Antonio S/N	066	318446 / 980555132	-	info@muniancolamar.gob.pe
Ayna	ROMEL PEÑA ATAO	Av. Huanta S/N	066	999257716 / 966957413 / 988080169	-	mdsanfrancisco2014@hotmail.com
Chilcas	EDUARDO GUILLEN OCHOA	Plaza Principal S/N	066	961410289 / 993553089	-	munichilcas_ulf@hotmail.com
Chungui	ELVIN CCAICURI SANTI	Plaza Principal S/N	066	318578 / 812289	318578	munichungui@hotmail.com
Luis Carranza	FREDDY VARGAS GUTIERREZ	Plaza Principal S/N	066	6311951 / 965702805	-	municarranza@hotmail.com

Continúa…

5.4 DEPARTAMENTO AYACUCHO: DIRECTORIO DE MUNICIPALIDADES PROVINCIALES Y DISTRITALES, SEGÚN PROVINCIA Y DISTRITO, 2015

Provincia y Distrito	Nombre del Alcalde	Dirección	DDN	Teléfonos	Fax	Correo Electrónico
Santa Rosa	TELESFORO OCHOA TAGUADA	Jr. Unión N° 485	066	985953132	-	-
Tambo	JULIO CESAR COZ TORRE	Plaza Principal S/N	066	312845 / 952958022 / 971165415	-	municipalidadtambo@hotmail.com
Samugari	HEISER ALEJANDRO ANAYA ORIUNDO	Jr. Los Laureles S/N Mz. R Lt. 25	066	966669300	-	mdsamugari@hotmail.com
Anchihuay	GREGORIO OSCAR PEREZ CURO	Jr. Marcelino Tinco Orozco S/N	066	966151516 / 966034550 / 945593500	-	-
Lucanas						
Puquio	WILBER ALFREDO VELARDE ROJAS	Jr. Ayacucho N° 136	066	452228 / 452224	-	imagen_institucional@munipuquio.gob.pe
Aucara	GREGORIO HUALLPATUERO CHINCHAY	Av. Apu Chauccalla S/N Mz. 49 Lt. 2	066	966680992 / 985860034 / 985859711 / 975755657	-	muniaucara@hotmail.com
Cabana	OCTAVIO ALEGRIA LEON	Jr. Jorge Chávez N° 250	066	782363	-	mdcabanasur@hotmail.com
Carmen Salcedo	NILTON EDUARDO BERROCAL FLORES	Jr. Miguel Grau S/N Mz. 31 Lt. 3	066	831622 / 966421315	-	municarmensalcedo@hotmail.com
Chaviña	JUAN DIMAS MORON LOPEZ	Plaza de Armas S/N	066	784329 / 990796502	-	-
Chipao	GREGORIO RAUL PEÑA GUTIERREZ	Jr. Miguel Grau N° 2	066	784588 / 999160595 / 966620769	-	munichipao@hotmail.com
Huac-Huas	ROMAN RICHARD SOTELO ANAYHUAMAN	Calle Bolívar N° 10	066	942191086 / #942190584 / 956857103	-	-
Laramate	JUAN YIHINO MOSCOSO SALCEDO	Plaza de Armas S/N	066	983969594 / 973961203	-	mdlaramate@gmail.com
Leoncio Prado	JOSE GALLEGOS JAUREGUI	Plaza de Armas S/N	066	831824 / 956505019	-	mdleoncioprado@hotmail.com
Llauta	MARCOS CALDERON CUBA	Plaza de Armas S/N	066	212390 / *979775547	-	municipalidad_llauta@outlook.com
Lucanas	JOSE HECTOR QUISPE MITMA	Jr. Atómico S/N	066	966168129 / 966811995 / 828129	-	-
Ocaña	VICTOR RODIL PARDO CHAMPE	Plaza de Armas S/N	066	234048 / 984958076 / 978277147	-	-
Otoca	FREI EDWARD BERROCAL AYBAR	Plaza de Armas S/N	066	646094 / 950074595 / 812128	-	-
Saisa	REGULO MONTOYA CANTORAL	Plaza de Armas S/N	066	954782916 / 956161604 / 812132	-	munisaisa@hotmail.com
San Cristóbal	BENITO DELGADO POMA	Jr. Ayacucho S/N	066	810315 / 966761225	-	-

Continúa…

5.4 DEPARTAMENTO AYACUCHO: DIRECTORIO DE MUNICIPALIDADES PROVINCIALES Y DISTRITALES, SEGÚN PROVINCIA Y DISTRITO, 2015

Provincia y Distrito	Nombre del Alcalde	Dirección	DDN	Teléfonos	Fax	Correo Electrónico
San Juan	JOSE LUIS ANDRADE SILVA	Jr. San Martín S/N	066	956466739 / 943981331 / 995743431	-	-
San Pedro	TOMAS QUISPE CRUZ	Av. José María Arguedas N° 344	066	835002 / 966696952	-	munisanpedrolp@hotmail.com
San Pedro de Palco	JESUS RAMIRO AMAR ORE	Plaza de Armas S/N	066	234740 / 942644240	-	municipalidadspp@hotmail.com
Sancos	PEDRO FIDEL QUISPE MARQUEZ	Jr. Alfonso Ugarte S/N Mz. Z Lt. 5	066	780445 / 966555161	-	munisancos@hotmail.com
Santa Ana de Huaycahuacho	PETER YUCRA TITO	Calle Túpac Amaru S/N Mz. 20 Lt. 7	066	949629664 / #0333876 / 990992159	-	municipalidad_ staanahuaycahuacho@hotmail.com
Santa Lucía	FAUSTO CRISPIN CARDENAS CANTORAL	Plaza de Armas S/N	066	506809 / 630280	-	-
Parinacochas						
Coracora	JUSTO CARLOS RODRIGUEZ VERA	Jr. Bolognesi N° 200	066	451011 / 451019	-	municora2011@hotmail.com
Chumpi	JULIO SATURNINO RUBIO PALOMINO	Plaza de Armas S/N	066	784335 / 997754505 / 954637687	-	-
Coronel Castañeda	ELIAS AURELIO PANUERA VILLAVICENCIO	Plaza de Armas Anizo N° 15	066	99296300	-	aureliopanuera@hotmail.com
Pacapausa	JERONIMO CCERHUAYO VERDI	Calle Ccato S/N Mz. U Lt. 12	066	973919106 / 985939783	-	verdi08@hotmail.com ; verdi_08@ hotmail.com
Pullo	SANTOS GERARDO FERNANDEZ PAITAN	Plaza de Armas S/N	066	795137 / 996309633 / 971098551	-	munidistripullo@hotmail.com
Puyusca	WILBER DAVID BENITES DIESTRO	Jr. Ladislao Mosquera S/N	066	631069 / 964570767	-	-
San Francisco de Ravacayco	TITO JIMENEZ VALDIVIA	Plaza Principal S/N	066	630797	-	-
Upahuacho	EDWIN FRANCISCO PUGA JURADO	Jr. Jorge Chávez S/N Mz. K Lt. 9	066	970938596 / 955922314	-	muni_mdu@hotmail.com
Paucar del Sara Sara						
Pausa	LUIS ENRIQUE JIMENEZ NEYRA	Jr. Miguel de Cervantes Saavedra N° 455	066	784743 / 837002 / 784918	837002	-
Colta	PLINIO SATURNINO QUISPE RAFAEL	Plaza de Armas N° 6	066	791446	66455	-
Corculla	MARIO JUAN FELIX MIRANDA CATERIANO	Jr. Grau S/N Mz. C1 Lt. 3	066	791391	-	corculla77@hotmail.com
Lampa	MARIO LEONCIO BENITES TEVES	Plaza de Armas S/N	066	784558	-	-
Marcabamba	PEPE JULIO ZAMBRANO ARIAS	Av. 28 de Julio S/N	066	636248 / 826998	-	muni_marcabamba@hotmail.com

Continúa…

5.4 DEPARTAMENTO AYACUCHO: DIRECTORIO DE MUNICIPALIDADES PROVINCIALES Y DISTRITALES, SEGÚN PROVINCIA Y DISTRITO, 2015

Provincia y Distrito	Nombre del Alcalde	Dirección	DDN	Teléfonos	Fax	Correo Electrónico
Oyolo	ROY ELIAS MAMANI BARRIGA	Plaza Principal S/N	066	784387 / 966184269	-	-
Pararca	GABINO JEAN VIZCARDO CHAVEZ	Jr. Argentina S/N	066	998482030	-	muni_pararca@hotmail.com
San Javier de Alpabamba	HECTOR ABRAHAM GUTIERREZ ALALUNA	Plaza de Armas S/N	066	986692169 / 993859656 / 964164282	-	-
San José de Ushua	IVAN VILLAGOMEZ LLAMOCA	Jr. 20 de Diciembre S/N	066	966848443	-	ushua_2014@hotmail.com
Sara Sara	ALFONSO ROSAURO ZAPAILLE HUAMAN	Av. Huamanga S/N Mz. B1 Lt. 2	066	987443066 / 995868111	-	-
Sucre						
Querobamba	JORGE DE LA CRUZ CABANA	Plaza de Armas S/N	066	632491 / 999190280	-	municipiosucre2011@hotmail.com
Belén	ARNULFO ROJAS CANCHO	Plaza Principal S/N	066	841410 / 326983	-	-
Chalcos	JUAN LUIS RAMOS FLORES	Av. Unión Progresista Chalquina S/N	066	831414 / 831412	-	municipalidadchalcos@gmail.com
Chilcayoc	JUAN MINAYA CABANA	Jr. Carrión S/N Mz. V Lt. 6	066	994456660	-	-
Huacaña	ANDRES CORONADO PUCHURI	Plaza Principal S/N	066	956182809 / #956182809 / 835160	-	munihuacanasucre@hotmail.com
Morcolla	BASILIO ÑAHUI PUCHURI	Plaza Principal S/N	066	318876 / 318873 / 999070090	-	-
Paico	EULOGIO LEON CANCHO CABANA	Plaza Principal N° 1	066	992561377 / #0055150	-	-
San Pedro de Larcay	MARIANO AMADOR JERI ESPINOZA	Av. Marciano Ferrel S/N	066	993275659	-	munilarcay@hotmail.com
San Salvador de Quije	VIVIANO SANCA VALDEZ	Plaza Principal S/N	066	96639960 / #866988	-	-
Santiago de Paucaray	JULIO GONZALO PICHIHUA MOLINA	Plaza de Armas S/N	066	812190 / 949728075	812190	mdspaucaray@hotmail.com
Soras	HECTOR SEVERO GUTIERREZ LEON	Jr. Bolívar S/N	066	631889	-	municipalidad_soras2011@hotmail.com
Victor Fajardo						
Huancapi	HENRY WILLIAMS ANCCO OSCORIMA	Plaza Principal N° 125	066	831554 / 975020892 / 986058844	-	-
Alcamenca	FREDY BARRIENTOS CISNEROS	Plaza Principal S/N	066	316154 / #089480	-	gl_alcamencaperu@peru.com
Apongo	SAMANIEGO JOSE CUSI CONDE	Plaza Principal S/N	066	966966888 / 966655776	-	-
Asquipata	JUAN GUALBERTO HUAMANI SULCA	Plaza Principal S/N	066	978287422 / 315822 / 326029	-	-

Continúa…

5.4 DEPARTAMENTO AYACUCHO: DIRECTORIO DE MUNICIPALIDADES PROVINCIALES Y DISTRITALES, SEGÚN PROVINCIA Y DISTRITO, 2015

Conclusión.

Provincia y Distrito	Nombre del Alcalde	Dirección	DDN	Teléfonos	Fax	Correo Electrónico
Canaria	MARINO FORTUNATO RAYMUNDO CONDE	Plaza Principal S/N	066	315429 / #336304 / #219777	-	-
Cayara	DAVID CCAYO IPURRE	Calle Real S/N Mz. K1 Lt. 2	066	318137 / #990800938	-	muni_cayara20@hotmail.com
Colca	ALVARO MENDOZA ALCA	Plaza Principal S/N	066	988721914	-	municolcaperu@hotmail.com
Huamanquiquia	CASIANO RAMIREZ HUAMAN	Plaza Principal S/N	066	311938	-	huamanquiquia@hotmail.com
Huancaraylla	ELEUTERIO PABLO AROTOMA	Plaza Principal S/N	066	966606232 / 966773879	-	municipalidadhuancaraylla@hotmail.com
Huaya	URBANO ROJAS GARCIA	Plaza Principal S/N	066	838022 / 838023 / 966850020	-	munihualla16@hotmail.com
Sarhua	TELESFORO HUASHUAYO RAMOS	Plaza Principal S/N	066	314719 / 311715	-	sarhuamuni2011@hotmail.com
Vilcanchos	ZENOBIO FERNANDEZ HUARANCCA	Plaza Principal S/N	066	314711	-	munivilcanchos@hotmail.com
Vilcas Huamán						
Vilcas Huamán	ROGER OCHOA CARDENAS	Plaza de Armas S/N	066	945625946	311212	munivilcas@hotmail.com
Accomarca	SALOMON DONATO PARIONA QUISPE	Plaza Principal S/N	066	966649358 / #277762	-	accomarca2010@hotmail.com
Carhuanca	VICTOR ROLANDO NAVARRETE ESTRADA	Plaza Principal S/N	066	966993009 / #0130695 / 401055	-	-
Concepción	NERIO RODRIGUEZ GAMBOA	Plaza Principal S/N	066	315074 / 966016001	-	mdconcepcionpvh@hotmail.com
Huambalpa	MOISES RICARDO CARDENAS BAEZ	Plaza Principal S/N	066	220330 / 959437808	-	huambalpamuni@hotmail.com
Independencia	MARCIAL ISABELINO RAMIREZ APARICIO	Jr. Vilcas Huamán S/N	066	999304900 / #999304900	-	-
Saurama	VICTOR MEDINA JAUREGUI	Plaza Principal S/N	066	312699 / #998044	-	munisaurama@hotmail.com
Vischongo	MAXIMILIANO PABLO CORDOVA QUISPE	Plaza Principal S/N	066	966829900 / #225347 / 990900198	-	-

Nota: La relación de alcaldes de las municipalidades provinciales y distritales ha sido actualizada al 02 de febrero de 2015.

Fuente: Instituto Nacional de Estadística e Informática - Registro Nacional de Municipalidades 2014.

Jurado Nacional de Elecciones.

5.5 DEPARTAMENTO AYACUCHO: ORDENANZA, RESOLUCIÓN U OTRA NORMA DE LA MUNICIPALIDAD PROVINCIAL QUE CREA A LAS MUNICIPALIDADES DE CENTROS POBLADOS, SEGÚN PROVINCIA Y MUNICIPALIDAD DE CENTRO POBLADO, 2015

Provincia y Municipalidad de Centro Poblado	Norma Municipal	Número	Fecha
Huamanga			
Putacca	Resolución Municipal	246	31 Ago 1989
Paccha	Resolución Municipal	247	31 Ago 1989
Occollo	Resolución Municipal	285	19 Dic 1990
Santa Isabel de Chumbes	Resolución de Alcaldía	162	02 Jul 1991
San Antonio de Manallasacc	Ordenanza Municipal	387	18 Jul 1996
Santa Rosa de Cochabamba	Resolución Municipal	003	17 Ene 1997
Sachabamba	Resolución Municipal	721	22 Dic 1997
San Martín de Paraíso	Ordenanza Municipal	293	27 May 2003
Manzanayocc	Resolución de Alcaldía	293	27 May 2003
Virgen Asunción de Seccelambras	Ordenanza Municipal	048	22 Abr 2004
Cusi Valle San Francisco	Ordenanza Municipal	057	21 Set 2004
Arizona	Ordenanza Municipal	011	06 May 2005
Huascahura	Ordenanza Municipal	017	08 Ago 2005
Mayabamba	Ordenanza Municipal	023	21 Oct 2005
Ccaccamarca	Ordenanza Municipal	008	28 Feb 2006
San Martín de Ccollcca	Ordenanza Municipal	049	06 Dic 2007
Cconani	Ordenanza Municipal	035	23 Dic 2009
Moya	Ordenanza Municipal	038	28 Dic 2009
Cangallo			
Huancarucma	Decreto Municipal	001	10 Ene 1990
Tunsulla	Resolución Municipal	002	24 Abr 1990
Quiñasi	Decreto Municipal	003	03 May 1990
Iglesiahuasi	Decreto Municipal	004	04 May 1990
San Carlos de Juscaymarca	Decreto Municipal	005	15 May 1990
Ccarhuacc Licapa	Decreto Municipal	007	07 Jun 1990
Chuymay	Ordenanza Municipal	001	16 Jul 1992
Vista Alegre de Ccarhuacco	Resolución Municipal	002	14 Oct 1992
Santa Cruz Ñuñunhuaycco	Resolución Municipal	001	29 Mar 1993
Quispillaccta	Decreto Municipal	013	03 Ago 1994
Huallchancca	Decreto Municipal	002	23 Abr 1997
Santa Cruz de Hospicio	Resolución Municipal	020	02 Mar 1999
Chacolla	Resolución Municipal	097	20 Set 1999
Canchacancha	Resolución Municipal	053	05 Abr 2000
Ramón Castilla	Resolución Municipal	111	19 Jul 2001
Incaraccay	Resolución Municipal	123	04 Set 2001
Llumchicancha	Ordenanza Municipal	023	13 Feb 2002
Ccarhu Accpampa	Resolución Municipal	042	06 Mar 2002
Chacabamba	Decreto de Alcaldía	002	18 Nov 2002
Veracruz	Decreto de Alcaldía	001	28 Mar 2003
Lloqllasqa	Ordenanza Municipal	194	30 Dic 2005
Satica	Ordenanza Municipal	016	23 Dic 2009

Continúa…

5.5 DEPARTAMENTO AYACUCHO: ORDENANZA, RESOLUCIÓN U OTRA NORMA DE LA MUNICIPALIDAD PROVINCIAL QUE CREA A LAS MUNICIPALIDADES DE CENTROS POBLADOS, SEGÚN PROVINCIA Y MUNICIPALIDAD DE CENTRO POBLADO, 2015

Provincia y Municipalidad de Centro Poblado	Norma Municipal	Número	Fecha
Huanca Sancos			
Porta Cruz	Resolución de Alcaldía	070	17 Set 2001
Huanta			
Carhuahuran	Resolución de Alcaldía	031	01 Set 1989
Gloria Sol Naciente	Ordenanza Municipal	157	21 Dic 1990
Triboline	Ordenanza Municipal	018	17 Mar 1992
Ccano	Resolución de Alcaldía	083	05 Abr 1994
Puerto Amargura	Ordenanza Municipal	127	27 Abr 1994
Santa Rosa	Ordenanza Municipal	381	31 Dic 1994
Aranhuay	Resolución de Alcaldía	045	22 Feb 1995
Pampalca	Resolución de Alcaldía	242	10 May 1995
Canayre	Resolución Municipal	186	13 Jun 1995
Huallhua	Resolución de Alcaldía	210	24 Jul 1995
Uchuraccay	Resolución de Alcaldía	244	09 Oct 1995
Huayllay	Ordenanza Municipal	275	09 Nov 1995
Chuvivana	Resolución Municipal	059	11 Jul 1996
Guayaquil	Ordenanza Municipal	133	26 May 1997
Chaca	Resolución Municipal	217	19 Ago 1997
Villa Mejorada	Ordenanza Municipal	314	04 Nov 1997
Purus	Resolución Municipal	018	30 Ene 1999
Yaruri	Ordenanza Municipal	022	10 Feb 1999
San Juan de Matucana	Ordenanza Municipal	084	17 Jun 1999
Marccaraccay	Resolución Municipal	088	24 Jun 1999
Iquicha	Resolución Municipal	090	22 Jul 1999
Paloma Alegre	Resolución Municipal	121	08 Ago 2000
San Gerardo	Resolución Municipal	163	19 Nov 2001
Tutumbaro	Resolución Municipal	187	28 Dic 2001
Culluchaca	Resolución de Alcaldía	091	21 May 2002
Rosario Acon	Resolución Municipal	129	23 Jul 2002
Corazón Pata	Resolución Municipal	202	17 Oct 2002
Junín Libertad	Ordenanza Municipal	257	17 Dic 2002
Chihuillo Alto - San Antonio	Ordenanza Municipal	126	10 Mar 2003
Mayapo	Resolución Municipal	326	08 Set 2004
Pucacolpa - Huarcatan	Ordenanza Municipal	006	16 May 2005
Chongos Carmen Pampa	Ordenanza Municipal	006	29 May 2009
Maynay	Ordenanza Municipal	014	21 Dic 2009
La Mar			
Santa Cruz de Machente	Resolución Municipal	004	14 Jul 1982
Anchihuay	Resolución Municipal	012	24 Abr 1986
Río Magdalena Monterrico	Resolución Municipal	024	14 Jul 1992
San Martín de Porres	Resolución Municipal	016	06 Jul 1993

Continúa…

5.5 DEPARTAMENTO AYACUCHO: ORDENANZA, RESOLUCIÓN U OTRA NORMA DE LA MUNICIPALIDAD PROVINCIAL QUE CREA A LAS MUNICIPALIDADES DE CENTROS POBLADOS, SEGÚN PROVINCIA Y MUNICIPALIDAD DE CENTRO POBLADO, 2015

Provincia y Municipalidad de Centro Poblado	Norma Municipal	Número	Fecha
Arhuimayo	Resolución Municipal	122	01 Dic 1995
Oronccoy	Resolución Municipal	010	25 Mar 1997
Marintari	Resolución de Alcaldía	014	03 Mar 1998
Comunpiari	Resolución de Alcaldía	011	17 Nov 1999
San José de Villa Vista	Resolución Municipal	036	25 Mar 2000
Unión Progreso	Resolución de Alcaldía	056	24 May 2000
Valle Ninabamba	Resolución de Alcaldía	072	13 Jul 2000
Patibamba	Resolución de Alcaldía	011	22 Set 2000
Lechemayo	Resolución de Alcaldía	124	25 Oct 2000
Rosario	Resolución de Alcaldía	157	28 Dic 2000
Sacharaccay Huallhua	Resolución de Alcaldía	049	21 Mar 2002
Cuna de La Pacificación Nacional - Pichiwillca	Ordenanza Municipal	158	04 Nov 2011
Piriato Zorsa	Ordenanza Municipal	161	30 Dic 2011
San Luis de Buena Gana	Ordenanza Municipal	162	03 Feb 2012
Pacobamba	Ordenanza Municipal	163	02 Mar 2012
Pampa Miraflores	Ordenanza Municipal	172	17 Set 2012
Carmen Pampa	Ordenanza Municipal	194	07 Jun 2013
Virgen de Cocharcas	Ordenanza Municipal	195	18 Jun 2013
San Agustín	Ordenanza Municipal	205	18 Oct 2013
Union Luisiana	Ordenanza Municipal	206	18 Oct 2013
Ccahuasana	Ordenanza Municipal	207	18 Oct 2013
Anco	Ordenanza Municipal	213	20 Dic 2013
Rinconada Baja	Ordenanza Municipal	204	18 Oct 2013
Dos de Mayo de Sanabamba	Ordenanza Municipal	209	05 Nov 2013
Chontaccocha	Ordenanza Municipal	216	30 Dic 2013
Lucanas			
San Pedro de Sonconche	Resolución Municipal	070	30 Nov 1992
Uchuymarca	Resolución Municipal	004	10 Set 1993
San José de Tomate	Resolución Municipal	037	21 Nov 1994
San Pablo	Resolución de Alcaldía	149	10 Dic 2002
Santa Ana Valle Ecológico	Resolución Municipal	033	24 Abr 2003
San Luis Alta	Ordenanza Municipal	006	20 May 2003
Villa Kecca (Ccecca)	Ordenanza Municipal	007	24 Jul 2003
Mayo o Luren	Ordenanza Municipal	014	25 Nov 2003
Chilques	Ordenanza Municipal	011	21 Dic 2005
San Diego de Ishua	Resolución de Ordenanza	005	21 Dic 2005
Pampamarca	Resolución de Ordenanza	006	21 Dic 2005
Santa Filomena	Ordenanza Municipal	006	26 Feb 2009
Parinacochas			
Pampamarca	Resolución de Alcaldía	010	07 Mar 1997
Relave	Ordenanza Municipal	103	12 Oct 2002

Continúa…

5.5 DEPARTAMENTO AYACUCHO: ORDENANZA, RESOLUCIÓN U OTRA NORMA DE LA MUNICIPALIDAD PROVINCIAL QUE CREA A LAS MUNICIPALIDADES DE CENTROS POBLADOS, SEGÚN PROVINCIA Y MUNICIPALIDAD DE CENTRO POBLADO, 2015

Conclusión.

Provincia y Municipalidad de Centro Poblado	Norma Municipal	Número	Fecha
Paucar del Sara Sara			
San Sebastián de Sacraca	Ordenanza Municipal	013	30 Ago 1990
Ccalaccapcha	Resolución de Alcaldía	049	04 Oct 2002
Mirmaca	Resolución de Alcaldía	067	19 Dic 2002
Sucre			
Santa María Magdalena de Tintay	Decreto Municipal	003	15 Jun 1990
Atihuara	Decreto Municipal	007	20 Set 1990
Sihue	Resolución Municipal	004	28 Dic 1992
Poma - Ccollccabamba	Ordenanza Municipal	008	17 Nov 2007
Matara Autama	Resolución de Alcaldía	095	26 Set 2008
Victor Fajardo			
Cocas	Resolución Municipal	003	13 Ene 1997
Antacocha	Resolución Municipal	079	21 Jul 1997
Umasi	Resolución Municipal	022	16 Jun 1999
Taca	Resolución Municipal	035	22 Jun 1999
Circamarca	Resolución Municipal	007	04 Abr 2001
Carampa	Resolución Municipal	012	11 Jun 2001
Huambo	Resolución Municipal	002	30 Ene 2002
Tiquihua	Resolución Municipal	003	27 Feb 2002
Urancancha	Resolución Municipal	006	08 Mar 2002
Espite	Resolución Municipal	007	08 Mar 2002
Raccaya	Resolución Municipal	026	01 Oct 2002
Huarcaya	Resolución Municipal	031	01 Oct 2002
Vilcas Huamán			
San Francisco de Pujas	Resolución Municipal	028	31 Jul 1998
San Antonio de Cocha	Acuerdo de Concejo	003	02 Dic 2002
Pomacocha	Acuerdo de Concejo	004	02 Oct 2002
Pongococha	Ordenanza Municipal	017	29 Nov 2007

Fuente: Instituto Nacional de Estadística e Informática - Registro Nacional de Municipalidades.

5.6 DEPARTAMENTO AYACUCHO: DIRECTORIO DE MUNICIPALIDADES DE CENTROS POBLADOS CREADOS POR ORDENANZA, RESOLUCIÓN U OTRA NORMA DE LA MUNICIPALIDAD PROVINCIAL, SEGÚN PROVINCIA Y MUNICIPALIDAD DE CENTRO POBLADO, 2015

Provincia y Municipalidad de Centro Poblado	Nombre del Alcalde	Dirección	DDN	Teléfonos
Huamanga				
Putacca	RUFINO YUPANQUI PARIONA	Av. Centenario S/N Mz. L Lt. 1	066	831969
Paccha	JULIAN SILVA LORENZO	Plaza Principal de Paccha S/N	066	940594960
Occollo	MARCELO LOPEZ LIMA	Av. Lergune S/N Mz. X Lt. 1 Km. 75	066	994831772 / 993225546 / 812036
Santa Isabel de Chumbes	VICTOR PRADO GARCIA	Andahuaylas S/N Mz. L Lt. 12	066	966801474 / 966908220 / 831224
San Antonio de Manallasacc	ALFONSO HUAYTALLA BEDRILLANA	Av. San Antonio S/N Mz. K Lt. 3	066	966162277
Santa Rosa de Cochabamba	JESUS OCHOA CCONISLLA	Plaza Principal S/N	066	-
Sachabamba	GRIMALDO DE LA CRUZ ARANGO	Av. Ricardo Bautista Rivera S/N	066	966880781 / 966157740 / 812009
San Martín de Paraíso	TEDORO SULCA QUISPE	Plaza Principal S/N Mz. D Lt. 3 Km. 25	066	990664153 / 984326951
Manzanayocc	PEDRO GARCIA VALLEJO	Jr. Libertad S/N	066	983326631
Virgen Asunción de Seccelambras	WENCESLAO BAUTISTA BADAJOS	Plaza Principal S/N Km. 40	066	966633224 / 966927885
Cusi Valle San Francisco	FILOMENO LUQUE HUAMAN	Plaza Principal S/N Km. 30	066	831959
Arizona	SABINO TACO VEGA	Plaza Principal S/N	066	966415171
Huascahura	MIGUEL ESPINOZA POMAHUALLCCA	Av. Huáscar S/N	066	966900206 / 988665552
Mayabamba	CESARIO BENIGNO CANDIA GUTIERREZ	Plaza Principal S/N	066	988830893 / 840065
Ccaccamarca	NICANOR BAUTISTA SALVADOR	Plaza Mayor S/N	066	812013
San Martín de Ccollcca	RICARDO LUJAN ZAMORA	Jr. Terrestre S/N Lt. 4 Km. 75	066	990980840 / 998088070
Cconani	MARIO CONDORI LORENZO	Plaza Principal S/N	066	812038
Moya	EDILBERTO GUTIERREZ SANCHEZ	Entrada Moya S/N	066	966114466
Cangallo				
Huancarucma	JUAN DE DIOS ANCHAYHUA AÑANCA	Plaza Principal S/N	066	966878070 / 984882676
Tunsulla	ARMANDO NAVARRO LIZANA	Plaza Principal S/N Km. 68	066	831004
Quiñasi	ALFREDO TODELANO PARIONA	Plaza Principal S/N	066	950564255
Iglesiahuasi	PROSPERO QUISPE QUICHCA	Plaza Principal S/N	066	999870468
San Carlos de Juscaymarca	WILBER HERNAN GOMEZ CASTRO	Plaza Principal S/N	066	966636441
Ccarhuacc Licapa	EDGAR TORRES	Jr. Silverio Pérez Carhuaz 1 Mz. H Lt. 1 Km. 1	066	318971 / #831300 / 813751
Chuymay	MARCELINO YCHACCAYA PARIONA	Plaza Principal S/N	066	999242840
Vista Alegre de Ccarhuacco	JUAN LAURENTE QUICHCA	Plaza Principal S/N	066	-
Santa Cruz Ñuñunhuaycco	ALCIDES ROCA MARTINEZ	Plaza Principal S/N	066	822054
Quispillaccta	JULIO JOSUE NUÑEZ GALINDO	Plaza Principal S/N Mz. B1 Lt. 8	066	985314667 / 966850753
Huallchancca	TEOFILO QUICAÑO DE LA CRUZ	Av. Huallchancca S/N Mz. L Lt. 2	066	990276394
Santa Cruz de Hospicio	JORGE PARCO LLANTOY	Plaza Mayor S/N	066	966825807
Chacolla	ANDRES BARRIOS QUISPE	Plaza Principal S/N Mz. G Lt. 1	066	966012352

Continúa…

5.6 DEPARTAMENTO AYACUCHO: DIRECTORIO DE MUNICIPALIDADES DE CENTROS POBLADOS CREADOS POR ORDENANZA, RESOLUCIÓN U OTRA NORMA DE LA MUNICIPALIDAD PROVINCIAL, SEGÚN PROVINCIA Y MUNICIPALIDAD DE CENTRO POBLADO, 2015

Provincia y Municipalidad de Centro Poblado	Nombre del Alcalde	Dirección	DDN	Teléfonos
Canchacancha	VENANCIO CONDE HUAMANI	Plaza Principal S/N	066	951510035
Ramón Castilla	NEMECIO TAME TODELANO	Av. Venezuela S/N Km. 7	066	-
Incaraccay	CELESTINO CUBA ESCRIBA	Plaza Principal S/N	066	945141682 / #681926
Llumchicancha	ELVIS VIZCARRA HUASHUAYO	Av. Los Estudiantes S/N Mz. P Lt. 2 Km. 20	066	966162626 / 949572252 / 812050
Ccarhu Accpampa	ELIAS QUICHCA JAYO	Carretera Vía Los Libertadores S/N Km. 197	066	966182444
Chacabamba	FEDERICO BARRIOS NINA	Av. Los Libertadores S/N	066	966819597
Veracruz	GREGORIO OSCATA MEDINA	Plaza Principal S/N Mz. H Lt. 53	066	96623168 / 956994169
Lloqllasqa	ROSALINO LOPEZ ESPINOZA	Carretera Totos-Llocllascca S/N Km. 138	066	-
Satica	CARLOS TENORIO ALARCON	Plaza Principal S/N Lt. 3	066	964284803
Huanca Sancos				
Porta Cruz	ROMAN DE LA CRUZ ROJAS	Jr. Ayacucho S/N Mz. S Lt. 9	066	982832638 / 961517589
Huanta				
Carhuahuran	NICANOR SANTIAGO DIAZ	Plaza Principal S/N	066	999922738
Gloria Sol Naciente	BERNABE FELIX CLERQUE CASTROMONTE	Av. Primavera S/N Lt. 36	066	967901088
Triboline	LEONIDAS JAVIER FARFAN PARIONA	Av. Los Libertadores S/N Mz. B Lt. 22	066	791260 / 968101333
Ccano	ISIDRO RIVAS RAMOS	Carretera Ayacucho-San Francisco S/N Lt. 58	066	996603201 / 812278
Puerto Amargura	PABLO BERNAOLA YAULIS	Av. Grau S/N	066	966369892 / 986948667
Santa Rosa	JUSTO VENEGAS POZO	Plaza Principal S/N	066	-
Aranhuay	TEOFILO APOLINARIO TAIPE ASTO	Plaza Principal S/N	066	979716003 / 831621
Pampalca	MARCELINO EMILIANO MANZANO CHAVEZ	Jr. El Porvenir S/N Km. 85	066	980235547 / 951426351
Canayre	ENRIQUE HERRERA TAIPE	Jr. La Unión S/N	066	992346092 / #110261 / 812071
Huallhua	EULOGIO CURO PALOMINO	-	066	-
Uchuraccay	EMILIANO RAMOS CHAVEZ	Plaza Principal S/N	066	959917459 / 840145
Huayllay	ALEJANDRO ÑAUPA GUTIERREZ	Plaza Principal S/N	066	831871
Chuvivana	LEOPOLDO ORE PAREJAS	Jr. Eucario Aguilar S/N Mz. G Lt. 11 Km. 18	066	942053346
Guayaquil	HECTOR RODRIGUEZ ORE	Plaza Principal S/N Mz. H Lt. 4 Km. 20	066	966713834
Chaca	PRICILIO RAMOS MORALES	Jr. 28 de Julio S/N	066	942053346 / 812072
Villa Mejorada	WILDER FELIX PEREZ ROMANI	Av. Magisterio S/N	066	-
Purus	MAXIMO NUÑEZ ÑAUPARI	Plaza Principal S/N	066	840053
Yaruri	ALEJANDRO PALOMINO GARZON	Plaza Principal S/N	066	968298350
San Juan de Matucana	HECTOR CESAR RASCHIO UCEDA	Av. Dos de Mayo S/N	066	985851543 / 998930451
Marccaraccay	JULIAN QUISPE CCENTE	Plaza Principal S/N	066	#966894177
Iquicha	ISAC VARGAS HUAMAN	Plaza Principal S/N	066	840142 / 966343490
Paloma Alegre	ALBERTO TAMBINE BENDEZU	Jr. Huanta S/N	066	991068435
San Gerardo	FELIX EMILIO HUAMANI HUAMAN	Av. Huanta S/N Mz. E Lt. 11	066	941650798 / 951443935
Tutumbaro	AGUIDA CURO VICAÑA	Plaza Principal N° 7 Mz. B Lt. 11 Km. 131	066	966111744 / 813734
Culluchaca	SABINO CONDORI QUIROZ	Plaza Principal S/N	066	994895903

Continúa…

5.6 DEPARTAMENTO AYACUCHO: DIRECTORIO DE MUNICIPALIDADES DE CENTROS POBLADOS CREADOS POR ORDENANZA, RESOLUCIÓN U OTRA NORMA DE LA MUNICIPALIDAD PROVINCIAL, SEGÚN PROVINCIA Y MUNICIPALIDAD DE CENTRO POBLADO, 2015

Provincia y Municipalidad de Centro Poblado	Nombre del Alcalde	Dirección	DDN	Teléfonos
Rosario Acon	JUAN ESPINOZA ÑAUPA	Plaza Principal S/N	066	998798419 / 812339
Corazón Pata	JUAN ENRIQUE CARBAJAL PINO	Plaza Principal S/N	066	813819
Junín Libertad	FELICIANO CCORA VICAÑA	Av. Los Héroes S/N	066	#113590 / 999597044
Chihuillo Alto - San Antonio	ELIAS QUISPE MENDOZA	Plaza Principal S/N	066	966674439
Mayapo	MARINO ORE GUTIERREZ	Plaza Principal S/N	066	966782858
Pucacolpa - Huarcatan	JUVENAL ALTAMIRANO CARDENAS	Plaza Principal S/N	066	840115
Chongos Carmen Pampa	ROMEL PICHARDO RAMOS	Av. Chuymacota S/N	066	966673998
Maynay *	POR DESIGNAR	-	067	-
La Mar				
Santa Cruz de Machente	DIONISIO ZOSIMO CENTENO SULCA	Av. Alianza Para El Progreso S/N	066	822083
Anchihuay	ALEJANDRO JERI PEREZ	Jr. Apurímac S/N	066	#966137675
Río Magdalena Monterrico	ARTURO QUISPE GUTIERREZ	Jr. Rio Bamba S/N Mz. M Lt. 6	066	966826667
San Martín de Porres	LUIS ALBERTO CORONADO LAPA	Av. Los Ángeles S/N	066	985335001
Arhuimayo	LUIS MORALES ACUÑA	Plaza Principal S/N	066	966992282
Oronccoy	CERILO MARIO HUARAYA BONDIA	Plaza Principal S/N	066	318578 / 812235
Marintari	ROBINSON PARIONA ZAMORA	Av. Roberto Sacha Flores S/N Mz. I Lt. 1	066	988856333 / #454581
Comunpiari	ROLTER DURAND AYME	Jr. Independencia S/N Lt. 5 Km. 7	066	966031354 / 951719698 / 835012
San José de Villa Vista	DEGNY CHOCCE FLORES	Plaza Principal S/N	066	318578 / 812347
Unión Progreso	MAGNO REINALDO PRADO CARRASCO	Plaza Principal S/N Mz. A Lt. 2	066	999121464 / 318446
Valle Ninabamba	MIGUEL ANGEL MEDINA ARGUMEDO	Carretera Torobamba Km. 1	066	954401477 / 812074
Patibamba	EDUARDO CHAVEZ CONDOLI	Plaza Principal S/N	066	966780382
Lechemayo	WALTER GAMBOA GAVILANO	Calle Zuñiga N° 7	066	990605528 / 962266669 / 812346
Rosario	IBAN CALUCERO NAVARRO TORRES	Av. Aurelio Calle Guevara S/N	066	968544223 / 995003566 / 794598
Sacharaccay Huallhua	TEODOR TENORIO ESPINOZA	Calle Principal S/N	066	966675927
Cuna de la Pacificación Nacional - Pichiwillca	ANTONIO MOLINA MUCHA	Av. Cuna de La Pacificación S/N	066	976577814
Piriato Zorsa	JAVIER FELIX BAÑICO LIZANA	Jr. Tomas Lizana S/N	066	947902463 / #110946
San Luis de Buena Gana	POMPEO CAYLLAHUA CRISIS	Av. San Martín S/N	066	966882316
Pacobamba	LEONCIO QUISPE ORE	Plaza Principal S/N	066	966900545
Pampa Miraflores	CARLOS MARIO CARHUAS YARANGA	Plaza Principal S/N Mz. I Lt. 5	066	995255818 / 956761731
Carmen Pampa	POR DESIGNAR	-	066	-
Virgen de Cocharcas	POR DESIGNAR	-	066	-
San Agustín	POR DESIGNAR	-	066	-
Union Luisiana	CARLOS CCOLLANA SULCA	Jr. Tupac Amaru S/N Mz. Q Lt. 2	066	999148049

Continúa…

5.6 DEPARTAMENTO AYACUCHO: DIRECTORIO DE MUNICIPALIDADES DE CENTROS POBLADOS CREADOS POR ORDENANZA, RESOLUCIÓN U OTRA NORMA DE LA MUNICIPALIDAD PROVINCIAL, SEGÚN PROVINCIA Y MUNICIPALIDAD DE CENTRO POBLADO, 2015

Provincia y Municipalidad de Centro Poblado	Nombre del Alcalde	Dirección	DDN	Teléfonos
Ccahuasana	POR DESIGNAR	-	066	-
Anco *	TEOFILO CARHUAZ GALVAN	-	066	-
Rinconada Baja	POR DESIGNAR	-	066	-
Dos de Mayo de Sanabamba	POR DESIGNAR	-	066	-
Chontaccocha	POR DESIGNAR	-	066	-
Lucanas				
San Pedro de Sonconche	SABINO SANTIAGO PALOMINO CERON	Plaza de Armas S/N	066	956341862
Uchuymarca	FELIX CORTES QUISEVERDE	Plaza de Armas S/N	066	956454445
San José de Tomate	JESUS MARIANO MISAICO SALCEDO	Calle La Municipalidad S/N	066	981329508 / 980318021 / 812123
San Pablo	JULIO JORGE RAMIREZ CCAHUAY	Jr. Acari S/N	066	989819999 / 961830780 / 812136
Santa Ana Valle Ecológico	LEODAN ZARATE SAN ROMAN	Av. 28 de Julio 269 Mz. B Lt. 8	066	945301426 / 915606066 / 835166
San Luis Alta	JOSE CARLOS CASTILLO QUISPE	Plaza Principal S/N	066	831925
Villa Kecca (Ccecca)	EMILIO MENDOZA OSCCO	Jr. Cahuide S/N	066	966688016
Mayo o Luren	NICOLAS QUINTIN SANCHEZ URBANO	Plaza Principal N° 1	066	942656480 / 780055
Chilques	DAVID VIDAL CASAFRANCA QUILCA	Jr. República S/N	066	966032250 / 948512838
San Diego de Ishua	TEOFALDO HUARCAYA ESPINOZA	Jr. Simón Bolívar S/N Mz. T Lt. 6 Km. 99	066	-
Pampamarca	ANTONIO SANCHEZ BARRIENTOS	Jr. San Francisco S/N Mz. 32 Lt. 1	066	957887810 / 812101
Santa Filomena	SANTOS COAQUIRA HUACA	Av. Simón Bolívar S/N	066	636406
Parinacochas				
Pampamarca	WILDER JUAN CARLOS LIMASCCA	Plaza de Armas S/N	066	840155 / 982982775
Relave	NICOLAS DIONICIO TAIPE HUAMANI	Calle Comercio S/N Mz. W2 Lt. 1	066	944026185
Paucar del Sara Sara				
San Sebastián de Sacraca	ROGER BRADY SANDOVAL DIAZ	Plaza de Armas S/N	066	791436
Ccalaccapcha	BRAULIO EUGENIO GASPAR LUIS	Plaza Mayor S/N	066	977220131
Mirmaca	ROGER LIZANO MOLINA	Calle Santa Lucía S/N Mz. H Lt. 6	066	993729582
Sucre				
Santa María Magdalena de Tintay	GILBERT PARIONA CAYHUALLA	Plaza Principal de Tintay S/N	066	999070090
Atihuara	BARTOLOME JAUREGUI DE LA CRUZ	Plaza Principal S/N	066	812192
Sihue	FELICIANO RIVEROS PARIONA	Calle Aviación S/N Mz. S Lt. 5	066	983609770 / 782415 / 812186
Poma - Ccollccabamba	WILFREDO QUINTANA CAMARGO	Av. Cinco Ayllos S/N Mz. H Lt. 7	066	992327729 / 988004980
Matara Autama	LEONIDAS ESPINOZA MARTINEZ	Av. Abancay S/N	066	973506169 / 812191

Continúa…

5.6 DEPARTAMENTO AYACUCHO: DIRECTORIO DE MUNICIPALIDADES DE CENTROS POBLADOS CREADOS POR ORDENANZA, RESOLUCIÓN U OTRA NORMA DE LA MUNICIPALIDAD PROVINCIAL, SEGÚN PROVINCIA Y MUNICIPALIDAD DE CENTRO POBLADO, 2015

Conclusión.

Provincia y Municipalidad de Centro Poblado	Nombre del Alcalde	Dirección	DDN	Teléfonos
Victor Fajardo				
Cocas	GILBERTO NUÑEZ ZEVALLOS	Plaza Principal S/N	066	955610964
Antacocha	DAVID MORALES TACSI	-	066	-
Umasi	AQUILES CLARES LINARES	Av. 28 de Julio S/N	066	812200
Taca	MIKI QUISPE FLORES	Jr. San Bartolo S/N Mz. I-1 Lt. 2	066	966148578 / #219777
Circamarca	ANDRES PABLO JIMENEZ	Plaza Principal S/N	066	966606232
Carampa	EDUARDO BARRIENTOS VEGA	Plaza Principal S/N	066	980310680
Huambo	JAIME ARIMANA GALVEZ	Plaza Principal S/N	066	970018348
Tiquihua	ROMAN APARICIO ALARCON	Plaza Principal S/N Mz. D1 Lt. 1	066	945706330
Urancancha	VICTOR FORTUNATO LLANTOY VENTURA	Plaza Principal S/N	066	6812210 / 952990841 / 812210
Espite	SUMEYR VEGA AYALA	Plaza Principal S/N	066	966809655
Raccaya	ASCENSION ARONES ROBLES	Plaza Principal S/N Mz. H Lt. 1	066	993824722 / 947836892
Huarcaya	GERONIMO TUDELANO AGUILAR	Plaza Principal S/N	066	812206
Vilcas Huamán				
San Francisco de Pujas	FILOMENO GAMBOA OCHOA	Av. Camino Real de Los Incas S/N Km. 110	066	966373771
San Antonio de Cocha	JAIME A. QUISPE GUILLEN	Plaza Principal S/N	066	831553
Pomacocha	JHON SOTO DIAZ	Plaza Principal S/N	066	990151769
Pongococha	ANGEL ECHACCAYA ALMEIDA	Plaza Principal S/N	066	966770488

Nota: Las Municipalidades de Centros Poblados son creadas por Ordenanza, Resolución u otra norma de la Municipalidad Provincial y son ellas las que determinan la delimitación territorial.

* La Municipalidad de Centro Poblado se encuentra omisa a la presentación de los datos, al 15 de enero de 2015. Los datos han sido obtenidos en consulta a la municipalidad provincial que autoriza su funcionamiento.

Fuente: Instituto Nacional de Estadística e Informática - Registro Nacional de Municipalidades 2014.

6

Frontis de la Municipalidad Provincial de Cajamarca

Cortesía: Instituto Nacional de Estadística e Informática - Oficina Departamental de Cajamarca

Cajamarca

Cajamarca

❖ Municipalidades Provinciales	13
❖ Municipalidades Distritales	114
❖ Municipalidades de Centros Poblados	327
❖ Población Total Proyectada en Edad Electoral de 18 a 70 años (al 2014)	909 127
❖ Población Total Proyectada (al 30/06/2015)	1 529 755

6.1 MAPA DEL DEPARTAMENTO DE CAJAMARCA

6.2 DEPARTAMENTO CAJAMARCA: DISPOSITIVO LEGAL DE CREACIÓN, SEGÚN PROVINCIA Y DISTRITO, 2015

Provincia y Distrito	Dispositivo Legal de Creación		
	Nombre	Número	Fecha
Cajamarca			
Cajamarca	-	-	Época Indep.
Asunción	-	-	Época Indep.
Chetilla	Ley	S/N	02 Ene 1857
Cospán	Ley	S/N	14 Dic 1870
Encañada	Ley	S/N	02 Ene 1857
Jesús	-	-	Época Indep.
Llacanora	Ley	S/N	02 Ene 1857
Los Baños del Inca	Ley	13251	07 Set 1959
Magdalena	-	-	Época Indep.
Matara	Ley	S/N	02 Ene 1857
Namora	Ley Regional	218	14 Ago 1920
San Juan	Ley	8076	05 Abr 1935
Cajabamba			
Cajabamba	-	-	Época Indep.
Cachachi	Decreto	S/N	11 Feb 1855
Condebamba	Decreto	S/N	11 Feb 1855
Sitacocha	Decreto	S/N	11 Feb 1855
Celendín			
Celendín	-	-	Época Indep.
Chumuch	Ley	S/N	30 Set 1862
Cortegana	Ley	7855	16 Oct 1933
Huasmín	Ley	S/N	30 Set 1862
Jorge Chávez	Ley	S/N	30 Set 1862
José Gálvez	Ley	S/N	07 Nov 1887
Miguel Iglesias	Ley	9818	21 Set 1943
Oxamarca	Ley	4860	27 Dic 1923
Sorochuco	-	-	Época Indep.
Sucre	Ley	S/N	02 Ene 1857
Utco	Ley	12171	14 Dic 1954
La Libertad de Pallán	Ley	26262	23 Dic 1993
Chota			
Chota	-	-	Época Indep.
Anguia	Ley	7856	16 Oct 1933
Chadin	Ley	9607	18 Set 1942
Chiguirip	Ley	S/N	31 Oct 1896
Chimbán	Ley	9632	21 Oct 1942
Choropampa	Ley	25366	12 Dic 1991

Continúa…

6.2 DEPARTAMENTO CAJAMARCA: DISPOSITIVO LEGAL DE CREACIÓN, SEGÚN PROVINCIA Y DISTRITO, 2015

Provincia y Distrito	Dispositivo Legal de Creación		
	Nombre	Número	Fecha
Cochabamba	Ley	S/N	02 Ene 1857
Conchán	Ley	S/N	04 Nov 1889
Huambos	-	-	Época Indep.
Lajas	Ley	S/N	02 Ene 1857
Llama	Decreto	S/N	18 Abr 1835
Miracosta	-	-	Época Indep.
Paccha	Ley	S/N	02 Ene 1857
Pion	Ley	S/N	02 Ene 1857
Querocoto	Censo	-	14 May 1876
San Juan de Licupis	Ley	24720	11 Set 1987
Tacabamba	-	-	Época Indep.
Tocmoche	Ley	9607	18 Set 1942
Chalamarca	Ley	26456	23 May 1995
Contumazá			
Contumazá	-	-	Época Indep.
Chilete	Ley	7690	30 Ene 1933
Cupisnique	Ley	14908	20 Feb 1964
Guzmango	-	-	Época Indep.
San Benito	Ley	S/N	19 Nov 1888
Santa Cruz de Toled	Ley	15416	29 Ene 1965
Tantarica	Ley	14925	28 Feb 1964
Yonán	Ley	15046	05 Jun 1964
Cutervo			
Cutervo	-	-	Época Indep.
Callayuc	-	-	Época Indep.
Choros	Ley	S/N	02 Ene 1857
Cujillo	-	-	Época Indep.
La Ramada	Ley	13703	06 Oct 1961
Pimpingos	-	-	Época Indep.
Querocotillo	-	-	Época Indep.
San Andrés de Cutervo	Ley	13702	06 Oct 1961
San Juan de Cutervo	Ley	13433	08 Ago 1960
San Luis de Lucma	Ley	6613	08 Abr 1929
Santa Cruz	Ley	13272	10 Dic 1959
Santo Domingo de la Capilla	Ley	12549	12 Ene 1956
Santo Tomás	Ley Regional	221	17 Ago 1920
Socota	Ley	S/N	05 Feb 1875
Toribio Casanova	Ley	12146	19 Nov 1954
Hualgayoc			
Bambamarca	-	-	Época Indep.

Continúa…

6.2 DEPARTAMENTO CAJAMARCA: DISPOSITIVO LEGAL DE CREACIÓN, SEGÚN PROVINCIA Y DISTRITO, 2015

Provincia y Distrito	Dispositivo Legal de Creación		
	Nombre	Número	Fecha
Chugur	Ley	2207	29 Nov 1915
Hualgayoc	-	-	Época Indep.
Jaén			
Jaén	-	-	Época Indep.
Bellavista	Ley	S/N	02 Ene 1857
Chontali	Ley	9868	28 Dic 1943
Colasay	-	-	Época Indep.
Huabal	Ley	24055	03 Ene 1985
Las Pirias	Ley	24054	04 Ene 1985
Pomahuaca	Ley	9868	28 Dic 1943
Pucará	Ley	12636	02 Feb 1956
Sallique	Ley	S/N	02 Ene 1857
San Felipe	Ley	S/N	02 Ene 1857
San José del Alto	Ley	9868	28 Dic 1943
Santa Rosa	Ley	9868	28 Dic 1943
San Ignacio			
San Ignacio	Ley	S/N	02 Ene 1857
Chirinos	-	-	Época Indep.
Huarango	Ley	15560	12 May 1965
La Coipa	Ley	15560	12 May 1965
Namballe	Ley Regional	9868	28 Dic 1943
San José de Lourdes	Ley	9868	28 Dic 1943
Tabaconas	Ley	S/N	11 Feb 1855
San Marcos			
Pedro Gálvez	-	-	Época Indep.
Chancay	Decreto Ley	25853	16 Nov 1992
Eduardo Villanueva	Decreto Ley	24044	29 Dic 1984
Gregorio Pita	Ley	23508	11 Dic 1982
Ichocán	-	-	Época Indep.
José Manuel Quiroz	Ley	23508	11 Dic 1982
José Sabogal	Ley	23508	11 Dic 1982
San Miguel			
San Miguel	-	-	Época Indep.
Bolívar	Ley	25156	26 Dic 1989
Calquis	Ley	15465	19 Mar 1965
Catilluc	Ley	25053	19 Jun 1989
El Prado	Ley	23929	20 Set 1984
La Florida	Ley	15477	26 Mar 1965
Llapa	Ley	S/N	02 Ene 1857

Continúa…

6.2 DEPARTAMENTO CAJAMARCA: DISPOSITIVO LEGAL DE CREACIÓN, SEGÚN PROVINCIA Y DISTRITO, 2015

Conclusión.

Provincia y Distrito	Dispositivo Legal de Creación		
	Nombre	Número	Fecha
Nanchoc	Ley	13039	02 Dic 1958
Niepos	-	-	Época Indep.
San Gregorio	Ley	S/N	02 Ene 1857
San Silvestre de Cochán	Ley	15911	08 Ene 1966
Tongod	Ley	25042	14 Jun 1989
Unión Agua Blanca	Ley	23936	26 Set 1984
San Pablo			
San Pablo	-	-	Época Indep.
San Bernardino	Ley	23336	11 Dic 1981
San Luis	Ley	23336	11 Dic 1981
Tumbadén	Ley	23336	11 Dic 1981
Santa Cruz			
Santa Cruz	-	-	Época Indep.
Andabamba	Ley	16684	21 Ago 1967
Catache	Decreto Ley	11328	21 Abr 1950
Chancaybaños	Ley	9607	18 Set 1942
La Esperanza	Ley	4652	23 Abr 1923
Ninabamba	Decreto Ley	11328	21 Abr 1950
Pulán	Decreto Ley	11328	21 Abr 1950
Saucepampa	Ley	25094	01 Set 1989
Sexi	Ley	9607	18 Set 1942
Uticyacu	Ley	9393	01 Oct 1941
Yauyucán	Decreto Ley	11328	21 Abr 1950

Fuente: Instituto Nacional de Estadística e Informática - Dirección Nacional de Censos y Encuestas.

6.3 DEPARTAMENTO CAJAMARCA: POBLACIÓN TOTAL PROYECTADA Y UBICACIÓN GEOGRÁFICA DE LA CAPITAL LEGAL, SEGÚN PROVINCIA Y DISTRITO, 2015

Provincia y Distrito	Población Total Proyectada al 30/06/2015	Capital Legal				
		Nombre	Categoría	Ubicación Geográfica		
				Altitud (msnm.)	Latitud Sur	Longitud Oeste
Total	**1 529 755**					
Cajamarca	**388 140**	**Cajamarca**				
Cajamarca	246 536	Cajamarca	Ciudad	2 719	07°09'23''	78°30'55''
Asunción	13 365	Asunción	Villa	2 206	07°19'24''	78°31'13''
Chetilla	4 294	Chetilla	Pueblo	2 776	07°08'46''	78°40'17''
Cospán	7 887	Cospán	Pueblo	2 463	07°25'35''	78°32'36''
Encañada	24 190	Encañada	Pueblo	3 123	07°05'11''	78°20'41''
Jesús	14 703	Jesús	Ciudad	2 531	07°14'44''	78°22'40''
Llacanora	5 363	Llacanora	Pueblo	2 644	07°11'34''	78°25'37''
Los Baños del Inca	42 753	Los Baños del Inca	Pueblo	2 665	07°09'42''	78°27'48''
Magdalena	9 650	Magdalena	Pueblo	1 308	07°15'03''	78°39'23''
Matara	3 567	Matara	Pueblo	2 895	07°15'23''	78°15'49''
Namora	10 637	Namora	Pueblo	2 743	07°12'06''	78°19'29''
San Juan	5 195	San Juan	Pueblo	2 297	07°17'25''	78°29'57''
Cajabamba	**80 261**	**Cajabamba**				
Cajabamba	30 603	Cajabamba	Ciudad	2 651	07°37'20''	78°02'50''
Cachachi	26 794	Cachachi	Pueblo	3 275	07°26'58''	78°16'13''
Condebamba	13 954	Cauday	Pueblo	2 807	07°34'25''	78°04'12''
Sitacocha	8 910	Lluchubamba	Pueblo	3 218	07°31'16''	77°58'17''
Celendín	**95 652**	**Celendín**				
Celendín	28 030	Celendín	Ciudad	2 645	06°52'05''	78°08'56''
Chumuch	3 196	Chumuch	Pueblo	2 281	06°36'12''	78°12'12''
Cortegana	8 819	Chimuch (Cortegana)	Pueblo	1 667	06°29'26''	78°18'13''
Huasmín	13 611	Huasmín	Pueblo	2 560	06°50'19''	78°14'35''
Jorge Chávez	597	Lucmapampa	Pueblo	2 630	06°56'29''	78°05'29''
José Gálvez	2 545	Huacapampa	Pueblo	2 601	06°55'31''	78°07'58''
Miguel Iglesias	5 556	Chalan	Pueblo	3 025	06°38'38''	78°14'17''
Oxamarca	6 937	Oxamarca	Pueblo	2 903	07°02'23''	78°04'21''
Sorochuco	9 892	Sorochuco	Pueblo	2 674	06°54'37''	78°15'19''
Sucre	6 073	Sucre	Ciudad	2 611	06°56'27''	78°08'13''
Utco	1 408	Utco	Pueblo	2 196	06°53'47''	78°03'50''
La Libertad de Pallán	8 988	La Libertad de Pallán	Pueblo	2 985	06°43'37''	78°17'27''
Chota	**164 714**	**Chota**				
Chota	48 698	Chota	Ciudad	2 387	06°33'47''	78°39'03''
Anguia	4 298	Anguia	Pueblo	2 611	06°20'32''	78°36'18''
Chadin	4 111	Chadin	Pueblo	2 385	06°28'23''	78°25'11''

Continua…

6.3 DEPARTAMENTO CAJAMARCA: POBLACIÓN TOTAL PROYECTADA Y UBICACIÓN GEOGRÁFICA DE LA CAPITAL LEGAL, SEGÚN PROVINCIA Y DISTRITO, 2015

Provincia y Distrito	Población Total Proyectada al 30/06/2015	Capital Legal				
		Nombre	Categoría	Ubicación Geográfica		
				Altitud (msnm.)	Latitud Sur	Longitud Oeste
Chiguirip	4 672	Chiguirip	Pueblo	2 612	06°25'43''	78°43'09''
Chimbán	3 663	Chimbán	Pueblo	1 611	06°15'24''	78°28'43''
Choropampa	2 663	Choropampa	Pueblo	2 820	06°26'14''	78°21'01''
Cochabamba	6 441	Cochabamba	Pueblo	1 694	06°28'23''	78°53'16''
Conchán	7 015	Conchán	Pueblo	2 315	06°26'40''	78°39'26''
Huambos	9 508	Huambos	Pueblo	2 273	06°27'08''	78°57'50''
Lajas	12 552	Lajas	Pueblo	2 137	06°33'42''	78°44'20''
Llama	8 061	Llama	Ciudad	2 096	06°30'52''	79°07'11''
Miracosta	3 910	Miracosta	Villa	2 976	06°24'19''	79°16'59''
Paccha	5 327	Paccha	Pueblo	2 120	06°30'08''	78°25'16''
Pion	1 575	Pion	Pueblo	1 820	06°10'42''	78°28'54''
Querocoto	8 968	Querocoto	Pueblo	2 426	06°21'31''	79°02'08''
San Juan de Licupis	986	Licupis	Pueblo	3 012	06°25'28''	79°14'29''
Tacabamba	20 049	Tacabamba	Ciudad	2 075	06°23'35''	78°36'45''
Tocmoche	995	Tocmoche	Pueblo	1 286	06°24'45''	79°21'38''
Chalamarca	11 222	Chalamarca	Pueblo	2 319	06°29'20''	78°28'08''
Contumazá	**31 912**	**Contumazá**				
Contumazá	8 499	Contumazá	Ciudad	2 647	07°21'55''	78°48'23''
Chilete	2 787	Chilete	Ciudad	847	07°13'20''	78°50'26''
Cupisnique	1 471	Trinidad	Villa	1 881	07°20'57''	79°01'47''
Guzmango	3 130	Guzmango	Villa	2 502	07°23'03''	78°53'53''
San Benito	3 823	San Benito	Ciudad	1 457	07°25'29''	78°55'45''
Santa Cruz de Toled	1 056	Santa Cruz de Toled	Villa	2 328	07°20'37''	78°50'25''
Tantarica	3 247	Catan	Villa	2 842	07°18'02''	78°56'07''
Yonán	7 899	Tembladera	Ciudad	436	07°15'13''	79°07'48''
Cutervo	**140 633**	**Cutervo**				
Cutervo	56 157	Cutervo	Ciudad	2 628	06°22'46''	78°49'14''
Callayuc	10 321	Callayuc	Pueblo	1 330	06°10'35''	78°54'17''
Choros	3 599	Choros	Pueblo	481	05°54'03''	78°41'48''
Cujillo	3 033	Cujillo	Pueblo	1 585	06°06'26''	78°34'21''
La Ramada	4 855	La Ramada	Pueblo	1 484	06°13'02''	78°33'17''
Pimpingos	5 767	Pimpingos	Pueblo	1 748	06°03'44''	78°45'27''
Querocotillo	16 988	Querocotillo	Pueblo	1 982	06°16'29''	79°02'13''
San Andrés de Cutervo	5 259	San Andrés de Cutervo	Pueblo	2 058	06°14'11''	78°42'40''
San Juan de Cutervo	2 005	San Juan de Cutervo	Pueblo	1 975	06°10'29''	78°36'04''
San Luis de Lucma	4 041	San Luis de Lucma	Pueblo	1 786	06°17'44''	78°36'20''
Santa Cruz	2 936	Santa Cruz	Pueblo	1 580	06°05'47''	78°51'17''
Santo Domingo de La Capilla	5 643	Santo Domingo de La Capilla	Pueblo	1 663	06°14'42''	78°51'28''

Continua…

6.3 DEPARTAMENTO CAJAMARCA: POBLACIÓN TOTAL PROYECTADA Y UBICACIÓN GEOGRÁFICA DE LA CAPITAL LEGAL, SEGÚN PROVINCIA Y DISTRITO, 2015

Provincia y Distrito	Población Total Proyectada al 30/06/2015	Capital Legal				
		Nombre	Categoría	Ubicación Geográfica		
				Altitud (msnm.)	Latitud Sur	Longitud Oeste
Santo Tomás	7 988	Santo Tomás	Pueblo	2 061	06°09'16''	78°41'27''
Socota	10 747	Socota	Villa	1 822	06°18'57''	78°42'05''
Toribio Casanova	1 294	La Sacilia	Pueblo	1 497	06°00'25''	78°41'59''
Hualgayoc	**102 328**	**Bambamarca**				
Bambamarca	81 731	Bambamarca	Ciudad	2 580	06°40'43''	78°31'27''
Chugur	3 603	Chugur	Pueblo	2 739	06°40'16''	78°44'23''
Hualgayoc	16 994	Hualgayoc	Ciudad	3 716	06°45'56''	78°36'43''
Jaén	**199 000**	**Jaén**				
Jaén	100 450	Jaén	Ciudad	753	05°42'38''	78°48'42''
Bellavista	15 361	Bellavista	Ciudad	434	05°39'59''	78°40'43''
Chontali	10 235	Chontali	Pueblo	1 621	05°38'45''	79°05'16''
Colasay	10 577	Colasay	Pueblo	1 783	05°58'43''	79°04'08''
Huabal	7 056	Huabal	Pueblo	1 628	05°36'48''	78°54'44''
Las Pirias	4 054	Las Pirias	Pueblo	1 555	05°37'37''	78°51'12''
Pomahuaca	10 078	Pomahuaca	Pueblo	1 082	05°55'56''	79°13'44''
Pucará	7 657	Pucará	Pueblo	897	06°02'29''	79°07'42''
Sallique	8 656	Sallique	Pueblo	1 658	05°39'25''	79°18'54''
San Felipe	6 218	San Felipe	Pueblo	1 852	05°46'11''	79°18'49''
San José del Alto	7 192	San José del Alto	Pueblo	1 872	05°23'27''	79°03'14''
Santa Rosa	11 466	Santa Rosa	Villa	1 199	05°26'09''	78°33'52''
San Ignacio	**148 364**	**San Ignacio**				
San Ignacio	37 436	San Ignacio	Ciudad	1 303	05°08'25''	79°00'01''
Chirinos	14 299	Chirinos	Pueblo	1 887	05°18'10''	78°53'54''
Huarango	20 614	Huarango	Pueblo	785	05°16'14''	78°46'31''
La Coipa	20 882	La Coipa	Pueblo	1 466	05°23'36''	78°54'16''
Namballe	11 600	Namballe	Pueblo	732	05°00'32''	79°05'08''
San José de Lourdes	21 847	San José de Lourdes	Pueblo	1 092	05°06'09''	78°54'50''
Tabaconas	21 686	Tabaconas	Pueblo	1 888	05°18'59''	79°17'00''
San Marcos	**54 486**	**San Marcos**				
Pedro Gálvez	21 345	San Marcos	Ciudad	2 252	07°20'10''	78°10'22''
Chancay	3 337	Chancay	Pueblo	2 668	07°23'09''	78°07'35''
Eduardo Villanueva	2 292	La Grama	Pueblo	2 009	07°27'49''	78°07'47''
Gregorio Pita	6 711	Paucamarca	Pueblo	2 712	07°16'21''	78°09'34''
Ichocán	1 698	Ichocán	Ciudad	2 602	07°22'01''	78°07'42''
José Manuel Quiroz	3 988	Shirac	Pueblo	2 823	07°20'50''	78°02'48''
José Sabogal	15 115	Venecia	Pueblo	2 989	07°17'00''	78°01'00''

Continua …

6.3 DEPARTAMENTO CAJAMARCA: POBLACIÓN TOTAL PROYECTADA Y UBICACIÓN GEOGRÁFICA DE LA CAPITAL LEGAL, SEGÚN PROVINCIA Y DISTRITO, 2015

Conclusión.

Provincia y Distrito	Población Total Proyectada al 30/06/2015	Capital Legal				
		Nombre	Categoría	Ubicación Geográfica		
				Altitud (msnm.)	Latitud Sur	Longitud Oeste
San Miguel	**55 745**	**San Miguel**				
San Miguel	15 885	San Miguel de Pallaques	Ciudad	2 659	06°59'59''	78°51'13''
Bolívar	1 488	Bolívar	Pueblo	912	06°58'38''	79°10'44''
Calquis	4 429	Calquis	Pueblo	2 883	06°58'47''	78°51'08''
Catilluc	3 486	Catilluc	Pueblo	2 793	06°47'58''	78°47'26''
El Prado	1 402	El Prado	Pueblo	2 839	07°02'02''	79°00'40''
La Florida	2 205	La Florida	Pueblo	987	06°52'06''	79°07'23''
Llapa	6 035	Llapa	Pueblo	2 956	06°58'43''	78°48'26''
Nanchoc	1 538	Nanchoc	Pueblo	399	06°57'30''	79°14'31''
Niepos	4 058	Niepos	Pueblo	2 451	06°55'38''	79°07'42''
San Gregorio	2 293	San Gregorio	Pueblo	1 821	07°03'27''	79°05'44''
San Silvestre de Cochán	4 475	San Silvestre de Cochán	Pueblo	2 912	06°58'40''	78°46'30''
Tongod	4 857	Tongod	Pueblo	2 683	06°45'47''	78°49'25''
Unión Agua Blanca	3 594	Agua Blanca	Pueblo	2 911	07°02'41''	79°03'36''
San Pablo	**23 298**	**San Pablo**				
San Pablo	13 591	San Pablo	Villa	2 381	07°07'05''	78°49'23''
San Bernardino	4 827	San Bernardino	Pueblo	1 376	07°10'05''	78°49'52''
San Luis	1 276	San Luis Grande	Pueblo	1 334	07°09'30''	78°52'12''
Tumbadén	3 604	Tumbadén	Pueblo	2 940	07°01'13''	78°44'25''
Santa Cruz	**45 222**	**Santa Cruz**				
Santa Cruz	12 250	Santa Cruz de Succhabamba	Ciudad	2 034	06°37'36''	78°56'47''
Andabamba	1 527	Andabamba	Pueblo	2 538	06°39'46''	78°49'10''
Catache	10 010	Catache	Pueblo	1 343	06°40'31''	79°01'57''
Chancaybaños	3 905	Chancaybaños	Pueblo	1 603	06°34'35''	78°52'05''
La Esperanza	2 601	La Esperanza	Pueblo	1 713	06°35'35''	78°53'42''
Ninabamba	2 791	Ninabamba	Pueblo	2 159	06°38'59''	78°47'22''
Pulán	4 492	Pulán	Pueblo	2 137	06°44'23''	78°55'23''
Saucepampa	1 871	Saucepampa	Pueblo	1 881	06°41'34''	78°55'06''
Sexi	566	Sexi	Pueblo	2 475	06°33'49''	79°03'05''
Uticyacu	1 614	Uticyacu	Pueblo	2 283	06°36'23''	78°47'50''
Yauyucán	3 595	Yauyucán	Pueblo	2 499	06°40'42''	78°49'12''

Fuente: Instituto Nacional de Estadística e Informática.

- Dirección Nacional de Censos y Encuestas.

- Dirección Técnica de Demografía e Indicadores Sociales.

6.4 DEPARTAMENTO CAJAMARCA: DIRECTORIO DE MUNICIPALIDADES PROVINCIALES Y DISTRITALES, SEGÚN PROVINCIA Y DISTRITO, 2015

Provincia y Distrito	Nombre del Alcalde	Dirección	DDN	Teléfonos	Fax	Correo Electrónico
Cajamarca						
Cajamarca	MANUEL ANTENOR BECERRA VILCHEZ	Av. Alameda de Los Incas N° 253	076	361711 / 368056	-	-
Asunción	JUAN CORNELIO TORREL RABANAL	Jr. Cuzco N° 135	076	635064	-	-
Chetilla	AUGUSTO IGLESIAS ALEGRIA	Jr. San Pedro Chetilla S/N	076	368671	-	-
Cospán	LUCIANO MENDEZ ALCANTARA	Plaza de Armas S/N	076	366728	366728	municospan@hotmail.com
Encañada	GUILLERMO HUAMAN DIAZ	Jr. Lima N° 153	076	632011	-	-
Jesús	CESAR AUGUSTO PLASENCIA FERNANDEZ	Jr. Miguel Grau N° 621	076	830092	-	mdj@munijesus.gob.pe
Llacanora	WILDER QUILICHE QUIROZ	Jr. Miguel Grau N° 120	076	365210	-	muni_llacanora2011@hotmail.com
Los Baños del Inca	TEODORO PALOMINO RIOS	Av. Atahualpa S/N	076	348671 / 348008	-	mdbi@mdbi.gob.pe
Magdalena	ISAIAS TARRILLO TERRONES	Jr. Jose Olaya N° 146	076	556026	-	muni.magdalena@hotmail.com
Matara	ELMER ENRIQUE MUÑOZ PABLO	Jr. Ricardo Palma N° 410	076	830299 / 830299	-	mdmatara@gmail.com
Namora	HERMEREJILDO ESCOBAL CERQUIN	Jr. La Libertad N° 105	076	363100 / 363700	-	-
San Juan	EDINSON ARMANDO TERAN MEDINA	Av. San Juan N° 1000	076	553016	-	-
Cajabamba						
Cajabamba	JOSE MARCELO GAMBOA HILARIO	Jr. Alfonso Ugarte N° 620	076	551001	-	municajabamba@municajabamba.gob.pe
Cachachi	VICTOR FREDDY MARQUINA CHUP	Plaza de Armas S/N	076	632050 / 976390991	-	-
Condebamba	WILDER RAMOS AMADOR VERA	Av. Cajamarca N° 394	076	551341	-	muni_condebamba@hotmail.com
Sitacocha	GERMAN VALLADARES GUERRA	Jr. 28 de Julio N° 302	076	830298	-	municipalidadesitacocha@hotmail.com

Continúa…

6.4 DEPARTAMENTO CAJAMARCA: DIRECTORIO DE MUNICIPALIDADES PROVINCIALES Y DISTRITALES, SEGÚN PROVINCIA Y DISTRITO, 2015

Provincia y Distrito	Nombre del Alcalde	Dirección	DDN	Teléfonos	Fax	Correo Electrónico
Celendín						
Celendín	JORGE LUIS URQUIA SANCHEZ	Jr. Jose Gálvez N° 614	076	555214 / 555209	-	-
Chumuch	EDGAR DIAZ PINEDO	Jr. Coquelet Orrego S/N Plaza de Armas S/N	076	555088	-	muni_chumuch@hotmail.com
Cortegana	MARIANO VASQUEZ ROJAS	Calle Celendín S/N	076	555017	-	-
Huasmín	JOSE ERIBERTO MARIN AGUSTI	Jr. Arequipa N° 47	076	813451	-	municipalidadhuasmin@hotmail.com
Jorge Chávez	SANTIAGO ZAVALETA SILVA	Calle Comercio S/N	076	555131	-	-
José Gálvez	CESAR ALIAGA ABANTO	Jr. Marañón N° 879	076	552004	-	municipalidadjosegalvez@hotmail.com
Miguel Iglesias	AURELIO GUEVARA LOZANO	Jr. La Concordia S/N	076	555651 / 830026	-	-
Oxamarca	SANTOS QUISQUICHE AGUILAR	Calle Dos de Mayo S/N	076	555168 / 830006	-	munioxamarca@hotmail.com
Sorochuco	ELMER ALAYA IZQUIERDO	Jr. Amazonas N° 213	076	976395178	-	municipalidad.sorochuco@hotmail.com
Sucre	WILSON ANIBAL ZAVALETA PEREZ	Av. Nazario Chavez Aliaga N° 280	076	552073	-	sucremuni@hotmail.com
Utco	OSCAR MERCEDES CAMPOS DIAZ	Plaza de Armas S/N	076	552222 / 813494	-	-
La Libertad de Pallán	HUGO RAUL CACHAY MEJIA	Jr. La Purísima N° 230	076	555011	-	-
Chota						
Chota	NEPTALI TICLLA RAFAEL	Jr. Anaximandro Vega N° 409	076	351972 / 351518	-	informatica@munichota.gob.pe
Anguia	JOSE WILFREDO COLUNCHE CAMPOS	Jr. Comercio N° 212	076	993892250	-	municipalidaddeanguia@gmail.com
Chadin	NIXON SANCHEZ RODRIGUEZ	Jr. Cevallos Chavez N° 255	076	984082185	-	mdchadin@hotmail.com
Chiguirip	JOEL YSAIAS QUISPE NUÑEZ	Jr. Francisco Bolognesi S/N	076	976775914 / 950091909	-	municipalidadchiguirip@hotmail.com
Chimbán	RAUL MONSALVE ROJAS	Calle Cajamarca S/N	076	952082815	-	-
Choropampa	EDINSON RAFAEL CIEZA	Jr. Santísima Cruz de Mayo S/N	076	972623841	-	muni.choropampa@gmail.com

Continúa…

6.4 DEPARTAMENTO CAJAMARCA: DIRECTORIO DE MUNICIPALIDADES PROVINCIALES Y DISTRITALES, SEGÚN PROVINCIA Y DISTRITO, 2015

Provincia y Distrito	Nombre del Alcalde	Dirección	DDN	Teléfonos	Fax	Correo Electrónico
Cochabamba	GUILLERMO VASQUEZ CHINGO	Jr. Cajamarca S/N	076	942300285	-	municipalidad.cochabamba@gmail.com
Conchán	RICARDO VASQUEZ MONTENEGRO	Jr. Grau N° 198	076	964811643	-	-
Huambos	REDUBLINO BUSTAMANTE CORONEL	Jr. Miguel Grau S/N	076	970989203 / 941817844	-	municipalidaddehuambos@gmail.com
Lajas	ERMITANIO GAMONAL VASQUEZ	Jr. 28 de Julio N° 231	076	976003727	-	munilajas@gmail.com
Llama	SIMON SALDAÑA GONZALES	Jr. Inca Garcilaso de La Vega N° 141	076	969380761 / 969380706	-	munillamachotaperu@hotmail.com
Miracosta	ANTONIO MONTALVO MONTALVO	Pasaje Alfonso Ugarte S/N	076	250084	-	gdmiracosta@hotmail.com
Paccha	LEONCIO RUIZ VERA (*)	Jr. Gregorio Malca N° 300	076	976895762	-	mdpacchachota@hotmail.com
Pion	TEODOMIRO BACA DAVILA	Calle Lima S/N	076	971857287	-	-
Querocoto	SILVIO ESTELA PEREZ	Jr. Ricardo Palma S/N	076	980667438	-	-
San Juan de Licupis	ARTEMIO FERNANDEZ GASTELO	Calle Pedro Verano S/N	076	74274475 / 948310187 / 813655	-	gobiernosanjuandelicupis1@hotmail.com ; munilicupis@hotmail.com
Tacabamba	LIDO GUIVAR ESTELA	Jr. Lima N° 549	076	976777027	-	munitacabamba@hotmail.com
Tocmoche	LUZ YOLANDA ROJAS BONILLA	Calle 18 de Setiembre S/N	076	964175902	-	munitocmoche@outlook.es
Chalamarca	ELADIO FUSTAMANTE DELGADO	Jr. Julio Vasquez Acuña S/N	076	942858558	-	municipalidadchalamarca@hotmail.com
Contumaza						
Contumaza	WILDOR CONSTANTE RODRIGUEZ DIAZ	Jr. Octavio Alva N° 260	076	837000	-	municontumaza@hotmail.com
Chilete	ARTURO PLASENCIA CASTILLO	Jr. Ignacio Prado N° 128	076	554048 / 554113	-	-
Cupisnique	SEGUNDO ISMAEL ANGULO JULCA	Plaza de Armas S/N	076	576268	-	municipalidadcupisnique@hotmail.com
Guzmango	OSCAR DANIEL SUAREZ AGUILAR	Jr. Cajamarca N° 260	076	631515 / 076813510	-	-

Continúa…

6.4 DEPARTAMENTO CAJAMARCA: DIRECTORIO DE MUNICIPALIDADES PROVINCIALES Y DISTRITALES, SEGÚN PROVINCIA Y DISTRITO, 2015

Provincia y Distrito	Nombre del Alcalde	Dirección	DDN	Teléfonos	Fax	Correo Electrónico
San Benito	ELMER ATILIO AMAYA PLASENCIA	Jr. Unión N° 206	076	8371401 / 837140	-	mdsanbenito@hotmail.com
Santa Cruz de Toled	LEDINSON WILDOR PLASENCIA CARRERA	Calle Fidel Zarate Plasencia S/N	076	813516	-	munisctoledo@hotmail.com
Tantarica	JOSE ANTONIO MERINO CONCEPCION	Av. Ramón Castilla S/N	076	950969393	-	-
Yonán	WILMER FRANKLIN DURAN TERRONES	Plaza de Armas S/N	076	576355	-	muniyonan@gmail.com
Cutervo						
Cutervo	ANIBAL PEDRAZA AGUILAR	Jr. Ramón Castilla N° 403	076	417119	-	municipalidadcutervo@hotmail.com
Callayuc	OSCAR MENA VILCHEZ	Calle Sáenz Peña N° 104	076	997909576	-	-
Choros	CESAR SANCHEZ RODAS	Calle Rodriguez Tafur S/N	076	973356488	-	municipalidadchoros@hotmail.com
Cujillo	FREDY ROLAN CUEVA FUENTES	Calle Cutervo S/N	076	949125469	-	municujillo@gmail.com
La Ramada	JOSE EDIL GONZALES BUSTAMANTE	Calle Seis de Octubre N° 120	076	976661974	-	ramadamunicipalidad@hotmail.com
Pimpingos	JOSELITO GONZALES PERALES	Calle Unión N° 117	076	830205 / 830206	-	-
Querocotillo	MOISES GONZALEZ CRUZ	Calle Cajamarca N° 290	076	996498556	-	-
San Andrés de Cutervo	WALTER VASQUEZ CORONEL	Calle Cesar Vallejo N° 311	076	942958169 / 830412	-	munisanandresdecutervo@hotmail.com
San Juan de Cutervo	ELISEO MEJIA MEGO	Calle San Isidro S/N	076	981875232 / 976630131	-	-
San Luis de Lucma	JULIO DIAZ LLATAS	Av. Comercio N° 651	076	982732078 / 830029	-	mdsanluisdelucma@hotmail.com
Santa Cruz	JOSE EFRAIN SILVA TORRES	Calle Nueve de Mayo S/N	076	636370 / 945252099	-	santacruzcutervo@hotmail.com
Santo Domingo de La Capilla	TEODOMIRO ALTAMIRANO RAMIREZ	Plaza de Armas S/N	076	975035724 / 813568	-	municapilla@gmail.com
Santo Tomás	HOMERO PEREZ CARDOZO	Calle Sucre N° 231	076	830400	-	-
Socota	EDISON CARRASCO OLIVERA	Jr. 14 de Mayo S/N	076	984585208	-	mdsocota@hotmail.com
Toribio Casanova	ALEXANDER ALFARO CONTRERAS	Jr. San Martín S/N	076	996917552 / 970202652	-	-
Hualgayoc						
Bambamarca	EDY LEON BENAVIDES RUIZ	Jr. Miguel Grau N° 320	076	353016 / 353557	-	info@munibambamarca.gob.pe
Chugur	VIDAL GARCIA EFUS	Jr. Bolívar S/N	076	950529795	-	municipalidaddistritalchugur@outlook.com
Hualgayoc	NAPOLEON GIL GALVEZ	Jr. Silva Santisteban N° 219	076	962907663	-	-

Continúa…

6.4 DEPARTAMENTO CAJAMARCA: DIRECTORIO DE MUNICIPALIDADES PROVINCIALES Y DISTRITALES, SEGÚN PROVINCIA Y DISTRITO, 2015

Provincia y Distrito	Nombre del Alcalde	Dirección	DDN	Teléfonos	Fax	Correo Electrónico
Jaén						
Jaén	WALTER HEBERT PRIETO MAITRE	Calle San Martín N° 1371	076	434295 / 433414	431234	informes@munijaen.gob.pe ; mpj_alcaldia@hotmail.com
Bellavista	JUAN HERMOGENES FERNANDEZ PEREZ	Calle San Martín N° 263	076	631536	-	-
Chontali	ANTONIO VASQUEZ TENORIO	Calle Comercio N° 160	076	954630833 / 830099	830036	munichontali@yahoo.com.pe
Colasay	SANTOS SAMAME FERNANDEZ	Jr. San Martín S/N	076	978052713 / 432931	-	municola@hotmail.com
Huabal	CESAREO DIAZ DIAZ	Av. Jaén S/N	076	965947838 / 432743	-	-
Las Pirias	SEGUNDO LORENZO FERNANDEZ FRIAS	Calle Angel Custodio Villanueva N° 108	076	951829303	-	mdlpirias@hotmail.com
Pomahuaca	CESAR ROBERTO CERVERA NORIEGA	Av. Balta N° 173	076	981838736	-	munipomahuaca@hotmail.com.pe
Pucará	MANUEL NIÑO NOVOA VELA (*)	Av. Lindo N° 548	076	838020 / 838021	-	muni.distrital.pucara.@gmail.com
Sallique	CASTELANO CASTILLO SOSA	Calle Señor de La Humildad S/N	076	980332103	-	munisallique@hotmail.com
San Felipe	EDUARDO MORA CUEVA	Calle Atahualpa y Bolívar S/N	076	631135 / 630825 / 813726	-	muni.sanfelipe.2012@gmail.com
San José del Alto	GASPAR ALVARADO JULCA	Av. Jaén S/N	076	943029573	-	mdsanjosedelalto@hotmail.com
Santa Rosa	WILMER JHONY IZQUIERDO OLIVOS	Calle Jesús Calabor N° 241	076	942157565	-	munisantarosa@hotmail.com
San Ignacio						
San Ignacio	JUVENTINO SADON GOMEZ TORRES	Av. San Ignacio N° 101	076	356028 / 356048	356048	-
Chirinos	AGUSTIN DIAZ CANO	Calle San Francisco S/N	076	794382	-	munichirinos@hotmail.com
Huarango	OSIEL SILVA FERNANDEZ	Jr. 13 de Junio N° 248	076	782745	-	municipalidaddistritalhuarango@hotmail.com
La Coipa	ROSAS EDGARDO CRUZ MEZA	Calle San Martín N° 407	076	967982855	-	munilacoipa_sanignacio@hotmail.com
Namballe	HERNABIL AMADO LABAN PEÑA	Calle Carlos Carrión N° 100	076	969774679	-	mdnamballe@yahoo.com
San José de Lourdes	MAURO CORDOVA LOPEZ	Jr. Tacna N° 104	076	995566517 / 965566517	-	mdsjl@munisanjosedelourdes.gob.pe
Tabaconas	OSCAR SANDOVAL PEÑA	Jr. Coyono S/N	076	813756	-	municipalidadtabaconas@gmail.com

Continúa…

6.4 DEPARTAMENTO CAJAMARCA: DIRECTORIO DE MUNICIPALIDADES PROVINCIALES Y DISTRITALES, SEGÚN PROVINCIA Y DISTRITO, 2015

Provincia y Distrito	Nombre del Alcalde	Dirección	DDN	Teléfonos	Fax	Correo Electrónico
San Marcos						
Pedro Gálvez	FERNANDO ASUNCION ARBILDO QUIROZ	Jr. Leoncio Prado N° 360	076	558022	558022	secretariageneralsanmarcos@gmail.com
Chancay	JOSE DAVID TAPIA MELENDEZ	Plaza de Armas S/N	076	632769	-	munichancay@hotmail.com
Eduardo Villanueva	JOSE NOE HOYOS RODRIGUEZ	Av. San Juan N° 498	076	631401 / 969771740	-	munieduardovillanueva@hotmail.com
Gregorio Pita	ERASMO ABANTO CHAVEZ	Calle Real S/N	076	685703 / 976329914	-	-
Ichocán	JOSE LAZARO PAREDES IZQUIERDO	Jr. Gonzales Prada N° 198	076	976990174 / 976379897	-	-
José Manuel Quiroz	SANTOS CATALINO GARCIA VASQUEZ	Plaza de Armas S/N	076	635801 / 949115105	-	munijomaq@hotmail.com
José Sabogal	SANTOS VICENTE CABANILLAS SALAS	Av. El Maestro S/N	076	509006 / 968102946 / 993878831	-	-
San Miguel						
San Miguel	JULIO ANIBAL VARGAS GAVIDIA	Jr. Bolognesi N° 407	076	555651 / 830026 / 557004	-	mpsan_miguel@hotmail.com
Bolívar	JUAN ALGEMIRO LEIVA GIL	Calle San Martín N° 300	076	74636460 / 959695384 / 74636463	-	-
Calquis	HECTOR QUILICHE ZAMBRANO (*)	Jr. San Miguel S/N	076	557033 / 976619280 / 556033	-	mdcalquis_@hotmail.com
Catilluc	EDGAR BECERRA HERNANDEZ	Jr. 20 de Agosto N° 453	076	976647823	-	municatilluc@gmail.com
El Prado	AMILCAR GIL ZELADA	Jr. San Isidro N° 297	076	942697365	-	mundisprado@hotmail.com
La Florida	YONI RIMARACHIN MONTENEGRO	Calle Simón Bolívar N° 200	076	74630577 / 992265889 / 837128	-	municipalidaddelafloridacaj@hotmail.com
Llapa	JOSE MARIO MAYTA MALCA (*)	Jr. Ramón Castilla N° 250	076	976682896 / 950454941	-	munillapa@hotmail.com
Nanchoc	VANESSA LILIANA BECERRA BALCAZAR	Calle Miguel Grau S/N	076	837109 / 984742908	-	municipalidadnanchoc@hotmail.com
Niepos	WALTER AGUILAR RIOS	Jr. Progreso N° 220	076	978779467 / 74630624	-	muniniepos@hotmail.com
San Gregorio	HERMAN RODAS COSCOL (*)	Jr. Francisco Huertas N° 5	076	44563747 / 956205465	-	-
San Silvestre de Cochán	SEGUNDO JORGE SALAZAR VENTURA	Av. Cajamarca N° 411	076	976920281 / 357585	-	-
Tongod	DARDO IVAN HERNANDEZ CARRANZA (*)	Jr. San Martín N° 369	076	976831900 / 945077704 / 830888	-	-
Unión Agua Blanca	GUIANNY TEOFILO SANCHEZ CHAVEZ	Calle Jose Maria Flores N° 113	076	942276063	-	-

Continúa…

6.4 DEPARTAMENTO CAJAMARCA: DIRECTORIO DE MUNICIPALIDADES PROVINCIALES Y DISTRITALES, SEGÚN PROVINCIA Y DISTRITO, 2015

Conclusión.

Provincia y Distrito	Nombre del Alcalde	Dirección	DDN	Teléfonos	Fax	Correo Electrónico
San Pablo						
San Pablo	LEONARDO CABANILLAS MERLO	Jr. Lima N° 769	076	559027	559027	-
San Bernardino	WILMER VARGAS POMPA	Jr. Once de Diciembre N° 130	076	554002	-	municipalidad_sanbernardino@hotmail.com
San Luis	EDWIN INFANTE TEJADA	Jr. Lima N° 315	076	554204 / 976440081	-	mdsanluis@mdsanluis.gob.pe
Tumbadén	WILDER HERRERA CABANILLAS	Plaza de Armas S/N	076	554056 / 996708444 / 608467	-	mtumbaden1@hotmail.com
Santa Cruz						
Santa Cruz	HELMER VILLOSLADA MONTERO	Jr. Cutervo N° 330	076	354075	-	municipalidadsantacruz@hotmail.com
Andabamba	JOSE CLODOMIRO ROJAS TARRILLO	Calle Eleodoro Benel S/N	076	956821888	-	munianda@hotmail.com
Catache	HECTOR OSWALDO CAMPOS UGAZ	Av. San Agustín N° 475	076	632081 / 976390051 / 976707367	-	mdcatache_santacruz@hotmail.com
Chancaybaños	OSCAR CALDERON SANCHEZ	Av. 13 de Junio N° 560	076	942268711 / 813872 / 813875	-	munichancaybanios@hotmail.com
La Esperanza	DANILO FERMIN ROJAS BAZAN	Jr. Jose Calderón Aguinaga S/N	076	320056	-	-
Ninabamba	ANIBAL VARGAS GUEVARA	Jr. Burga Larra S/N	076	970075592	-	-
Pulán	VICTOR MANUEL GAVIDIA TENORIO	Calle 9 de Agosto S/N	076	959296920	-	-
Saucepampa	CARLOS MILIAN HUAMAN	Calle Mariano Becerra S/N	076	979261623	-	munisaucepampa@hotmail.com
Sexi	RICHARD ZENON DAVILA ASENJO	Jr. San Martín S/N	076	984286533	-	municipalidadsexi@hotmail.com
Uticyacu	PEPE ALARCON VASQUEZ	Calle Zarumilla S/N	076	979538368	-	municipalidaduticyacu@hotmail.com ; pealva75@hotmail.com
Yauyucán	MARIO WILFREDO VARGAS VASQUEZ	Calle Cajamarca S/N	076	948851124	-	municipalidadyauyucan@gmailcom

Nota: La relación de alcaldes de las municipalidades provinciales y distritales ha sido actualizada al 02 de febrero de 2015.

(*) Según Resolución Nº 3800-2014-JNE del Jurado Nacional de Elecciones, la autoridad municipal elegida para el periodo 2011-2014 continúa en funciones en el concejo municipal, hasta que la nueva autoridad elegida en las Elecciones Municipales Complementarias de 2015 asuma el cargo.

Fuente: Instituto Nacional de Estadística e Informática - Registro Nacional de Municipalidades 2014.

Jurado Nacional de Elecciones.

6.5 DEPARTAMENTO CAJAMARCA: ORDENANZA, RESOLUCIÓN U OTRA NORMA DE LA MUNICIPALIDAD PROVINCIAL QUE CREA A LAS MUNICIPALIDADES DE CENTROS POBLADOS, SEGÚN PROVINCIA Y MUNICIPALIDAD DE CENTRO POBLADO, 2015

Provincia y Municipalidad de Centro Poblado	Norma Municipal	Número	Fecha
Cajamarca			
Yanacancha Baja	Resolución de Alcaldía	047	20 May 1983
Choten	Resolución de Alcaldía	008	31 Ene 1984
Huambocancha Alta	Ordenanza Municipal	010	08 Dic 1985
San Sebastián de Choropampa	Ordenanza Municipal	072	14 Mar 1986
San Jorge	Ordenanza Municipal	473	31 Ago 1987
Cumbicos	Resolución Municipal	066	28 Mar 1989
San Cristobal	Ordenanza Municipal	387	23 Dic 1989
Llullapuquio	Resolución Municipal	040	13 Nov 1990
Cashapampa	Ordenanza Municipal	165	24 Jul 1993
La Paccha	Resolución Municipal	062	02 Ago 1993
Hualqui	Resolución Municipal	065	05 Ago 1993
Yanacancha Grande	Resolución Municipal	050	19 Jun 1995
Huaraclla	Resolución de Alcaldía	416	17 Oct 1996
El Cerrillo	Resolución de Alcaldía	414	17 Oct 1996
Santa Barbara	Ordenanza Municipal	137	15 May 1997
Bella Unión de Jesús María	Resolución de Alcaldía	138	16 May 1997
Santiago Apostol de Agocucho	Resolución Municipal	112	22 Jul 1997
Porcón Alto	Resolución Municipal	181	31 Dic 1997
San Juan de Yerba Buena	Resolución de Alcaldía	406	11 Ago 1998
Quelluacocha	Resolución Municipal	036	19 May 1999
La Ramada	Resolución Municipal	088	07 Dic 1999
Huambocancha Baja	Resolución Municipal	001	05 Ene 2000
Tual	Ordenanza Municipal	089	27 Dic 2000
Porcon La Esperanza	Resolución Municipal	003	08 Ene 2001
Nuevo Perú	Resolución Municipal	009	23 Ene 2001
Huacataz	Resolución Municipal	012	12 Mar 2001
Porconcillo Alto	Resolución Municipal	015	27 Mar 2001
Puylucana	Resolución Municipal	014	27 Mar 2001
Huacariz San Antonio	Resolución Municipal	019	20 Abr 2001
Río Grande	Resolución Municipal	031	15 Jun 2001
Rosarío de Polloc	Resolución Municipal	033	15 Jun 2001
Pariamarca	Resolución Municipal	034	25 Jun 2001
Chanta Alta	Resolución Municipal	035	25 Jun 2001
Sunchubamba	Resolución Municipal	037	01 Ago 2001
Chamis	Resolución Municipal	038	03 Ago 2001
Otuzco	Resolución Municipal	045	22 Ago 2001
Huanico	Resolución Municipal	047	14 Set 2001
Combayo	Ordenanza Municipal	054	09 Nov 2001
Sapuc	Resolución Municipal	037	25 Jul 2002
Porcon Bajo	Resolución Municipal	052	09 Dic 2002

Continúa…

6.5 DEPARTAMENTO CAJAMARCA: ORDENANZA, RESOLUCIÓN U OTRA NORMA DE LA MUNICIPALIDAD PROVINCIAL QUE CREA A LAS MUNICIPALIDADES DE CENTROS POBLADOS, SEGÚN PROVINCIA Y MUNICIPALIDAD DE CENTRO POBLADO, 2015

Provincia y Municipalidad de Centro Poblado	Norma Municipal	Número	Fecha
Tartar Chico	Ordenanza Municipal	093	04 Oct 2005
Vista Alegre	Ordenanza Municipal	298	04 Dic 2009
Huayagual	Ordenanza Municipal	432	21 Oct 2013
Chamani	Ordenanza Municipal	441	26 Dic 2013
Cajabamba			
Cholocal	Resolución de Alcaldía	057	16 Ago 1994
El Huayo	Resolución de Alcaldía	089	19 Oct 1994
San Miguel de Algamarca	Resolución de Alcaldía	107	30 Nov 1994
Araqueda	Ordenanza Municipal	111	16 Jun 1995
Chuquibamba	Resolución de Alcaldía	246	13 Nov 1998
Huamborco	Resolución de Alcaldía	152	15 Oct 1999
Calluan	Resolución de Alcaldía	249	12 Nov 2002
Celendín			
Santa Rosa	Ordenanza Municipal	024	27 Ago 1985
Jerez	Ordenanza Municipal	005	23 Feb 1986
Vista Alegre	Resolución Municipal	003	01 Jul 1987
Yagen	Ordenanza Municipal	002	28 Mar 1990
Andamachay	Resolución Municipal	003	28 Mar 1990
Villanueva	Ordenanza Municipal	009	06 Dic 1990
Ramoscucho	Ordenanza Municipal	005	17 Jul 1991
Chugur	Ordenanza Municipal	013	13 Oct 1992
Piobamba	Resolución Municipal	016	02 Dic 1992
Las Lagunas	Resolución Municipal	035	28 Oct 1993
Tahuan	Resolución Municipal	012	04 Jul 1994
Llaguan	Ordenanza Municipal	031	07 Nov 1994
Musaden	Ordenanza Municipal	033	09 Nov 1994
Canden	Ordenanza Municipal	035	09 Nov 1994
Salacat	Resolución Municipal	012	27 Mar 1995
Vigaspampa	Resolución Municipal	014	14 Ago 1995
San Juan de Rejopampa	Resolución Municipal	033	08 Nov 1996
Pison	Resolución Municipal	036	03 Nov 2000
Muyoc Chico	Resolución Municipal	016	12 Jul 2001
Llavidque	Resolución Municipal	011	21 Mar 2002
Quinuamayo	Resolución Municipal	022	23 Set 2002
Nueva Esperanza	Resolución Municipal	021	23 Set 2002
Cruzpampa	Ordenanza Municipal	261	31 Oct 2002
Chota			
La Pucara	Resolución Municipal	022	16 Oct 1984
Chucmar	Resolución Municipal	033	19 Dic 1985
Yamaluc	Resolución Municipal	018	06 Jun 1986

Continúa…

6.5 DEPARTAMENTO CAJAMARCA: ORDENANZA, RESOLUCIÓN U OTRA NORMA DE LA MUNICIPALIDAD PROVINCIAL QUE CREA A LAS MUNICIPALIDADES DE CENTROS POBLADOS, SEGÚN PROVINCIA Y MUNICIPALIDAD DE CENTRO POBLADO, 2015

Provincia y Municipalidad de Centro Poblado	Norma Municipal	Número	Fecha
La Ramada	Resolución Municipal	011	30 Mar 1989
El Verde	Ordenanza Municipal	013	08 Mar 1990
Bellandina	Resolución Municipal	017	12 Mar 1990
Cutaxi	Ordenanza Municipal	020	02 Abr 1990
San José	Resolución Municipal	030	11 May 1990
Palco La Capilla	Resolución Municipal	052	12 Oct 1990
Pacopampa	Resolución Municipal	028	19 Set 1991
La Torre	Resolución Municipal	002	04 Ene 1992
Chabarbamba	Ordenanza Municipal	008	07 Feb 1992
Quiden	Ordenanza Municipal	043	29 Feb 1992
Sogos	Resolución Municipal	018	10 Abr 1992
Masintranca	Ordenanza Municipal	025	08 Jun 1992
La Colpa	Resolución Municipal	035	07 Oct 1992
Cruz Conga	Resolución Municipal	044	19 Oct 1992
Chetilla	Resolución Municipal	043	19 Oct 1992
Llangoden Alto	Ordenanza Municipal	048	21 Oct 1992
Chuyabamba	Resolución Municipal	049	22 Oct 1992
La Palma	Resolución Municipal	050	03 Nov 1992
Chacapampa	Resolución Municipal	049	03 Nov 1992
San Juan	Resolución Municipal	049	03 Nov 1992
Susangate	Resolución Municipal	051	03 Nov 1992
El Nogal	Ordenanza Municipal	044	03 Nov 1992
Rosaspampa	Ordenanza Municipal	035	24 Nov 1992
Huallangate	Resolución Municipal	059	26 Nov 1992
Numbral	Ordenanza Municipal	061	26 Nov 1992
El Tendal	Resolución Municipal	043	30 Nov 1992
La Unión	Ordenanza Municipal	062	01 Dic 1992
Uñigan	Ordenanza Municipal	067	01 Dic 1992
Santa Clara	Resolución Municipal	063	01 Dic 1992
Challuaracra	Resolución Municipal	077	07 Dic 1992
Lancheconga	Ordenanza Municipal	070	07 Dic 1992
Conga El Verde	Ordenanza Municipal	079	11 Dic 1992
Paltarume	Resolución Municipal	080	14 Dic 1992
Mangalpa	Resolución Municipal	113	30 Dic 1992
El Naranjo	Resolución Municipal	003	12 Ene 1993
Cuyumalca	Resolución Municipal	018	05 Mar 1993
Negropampa	Resolución Municipal	043	19 Jul 1993
El Tayal	Ordenanza Municipal	5893	13 Oct 1993
San Antonio	Ordenanza Municipal	014	02 May 1994
San Juan de Unicán	Ordenanza Municipal	037	04 Oct 1994
Yuracyacu	Ordenanza Municipal	077	1994
Lingan Grande	Resolución Municipal	050	08 Set 1995

Continúa…

6.5 DEPARTAMENTO CAJAMARCA: ORDENANZA, RESOLUCIÓN U OTRA NORMA DE LA MUNICIPALIDAD PROVINCIAL QUE CREA A LAS MUNICIPALIDADES DE CENTROS POBLADOS, SEGÚN PROVINCIA Y MUNICIPALIDAD DE CENTRO POBLADO, 2015

Provincia y Municipalidad de Centro Poblado	Norma Municipal	Número	Fecha
Pampacancha	Resolución Municipal	055	22 Set 1995
Agua Brava	Resolución Municipal	056	25 Set 1995
Lucmar	Ordenanza Municipal	060	03 Oct 1995
La Libertad	Ordenanza Municipal	064	16 Oct 1995
Pichugan	Ordenanza Municipal	034	24 Feb 1996
Campamento Túnel Conchano	Resolución Municipal	217	28 Dic 1996
El Guayabo	Resolución Municipal	065	03 Jul 1997
Jalca Nungo	Resolución Municipal	090	19 Ago 1997
Sangana	Ordenanza Municipal	065	13 Jul 1998
Puquiopampa	Resolución Municipal	066	13 Jul 1998
El Mirador	Resolución Municipal	031	07 Set 2001
San Juan Nungo	Resolución Municipal	033	21 Set 2001
Cadmalca Alto	Resolución Municipal	039	16 Nov 2001
Choctapata-Rojaspampa	Resolución Municipal	048	01 Jul 2002
Paraguay	Ordenanza Municipal	054	15 Ago 2002
Huayrasitana	Ordenanza Municipal	010	16 Jun 2003
Tugusa	Ordenanza Municipal	339	15 Dic 2003
Iraca Grande	Ordenanza Municipal	022	16 Set 2013
Segue	Ordenanza Municipal	030	27 Dic 2013
Contumaza			
Llallan	Ordenanza Municipal	014	27 Jun 1996
El Salitre	Resolución de Alcaldía	025	14 Nov 1996
Cutervo			
El Rollo	Ordenanza Municipal	064	25 Nov 1987
Santa Rosa	Ordenanza Municipal	063	27 Nov 1987
Sillangate	Ordenanza Municipal	006	29 Abr 1989
Santa Teresa de Queromarca	Resolución Municipal	039	08 Nov 1990
Sinchimache	Resolución Municipal	003	05 Feb 1991
Santa Cruz de La Succha	Resolución Municipal	008	05 Mar 1991
El Cumbe	Ordenanza Municipal	086	24 Jul 1991
Casa Blanca	Ordenanza Municipal	101	23 Ago 1991
Condorhuasi	Ordenanza Municipal	015	05 Feb 1992
Malleta	Ordenanza Municipal	128	13 Nov 1992
Yunchaco	Resolución Municipal	014	04 Mar 1994
Tambillo	Ordenanza Municipal	102	09 Set 1996
El Pago	Resolución Municipal	135	22 Nov 1996
Llushcapampa	Resolución Municipal	156	27 Dic 1996
Quillugay	Resolución Municipal	111	16 Jun 1997
Rambran	Resolución Municipal	165	16 Oct 1997
Chisigle	Resolución Municipal	078	20 Abr 1998
Libertad Naranjito de Camse	Resolución Municipal	126	24 Jun 1998

Continúa…

6.5 DEPARTAMENTO CAJAMARCA: ORDENANZA, RESOLUCIÓN U OTRA NORMA DE LA MUNICIPALIDAD PROVINCIAL QUE CREA A LAS MUNICIPALIDADES DE CENTROS POBLADOS, SEGÚN PROVINCIA Y MUNICIPALIDAD DE CENTRO POBLADO, 2015

Provincia y Municipalidad de Centro Poblado	Norma Municipal	Número	Fecha
La Flor	Resolución Municipal	171	21 Ago 1998
Miraflores	Ordenanza Municipal	179	28 Ago 1998
Valle Callacate	Resolución Municipal	190	15 Set 1998
Sumidero	Resolución Municipal	205	22 Set 1998
San Luis	Resolución Municipal	204	22 Set 1998
San Antonio	Resolución Municipal	255	26 Nov 1998
Sector El Campo	Ordenanza Municipal	008	11 May 2000
La Colca	Resolución Municipal	056	04 Dic 2001
Adcuñac	Resolución Municipal	033	25 Set 2002
La Laguna	Ordenanza Municipal	041	05 Nov 2002
Yatun	Resolución de Alcaldía	350	26 Dic 2002
Cruz Roja	Resolución Municipal	009	23 May 2003
Chipuluc	Resolución Municipal	003	11 Mar 2004
Cachacara	Resolución Municipal	002	11 Mar 2004
Mamabamba	Resolución Municipal	004	11 Mar 2004
Pampa de La Ríoja	Resolución de Alcaldía	444	03 Ago 2004
Patahuaz	Acuerdo de Concejo	025	27 Dic 2005
Santa Clara	Resolución Municipal	134	22 Nov 2006
Gramalote	Ordenanza Municipal	014	31 May 2007
Conga de Allanga	Ordenanza Municipal	019	28 Set 2007
Lanche	Ordenanza Municipal	022	07 Nov 2007
Rejopampa	Ordenanza Municipal	034	14 Dic 2007
Payac	Ordenanza Municipal	003	20 Abr 2010
Chacaf	Ordenanza Municipal	014	24 Nov 2010
Hualgayoc			
Pusoc	Resolución Municipal	016	16 Oct 1989
Moran Pata	Resolución Municipal	010	04 Jul 1991
Moran Lirio	Resolución de Alcaldía	013	23 Oct 1991
Llaucan	Resolución Municipal	017	17 Dic 1991
El Romero	Resolución de Alcaldía	005	11 Mar 1992
San Antonio	Ordenanza Municipal	009	12 Ago 1992
El Tambo	Decreto Municipal	016	12 Oct 1994
Huangamarca	Decreto Municipal	017	12 Oct 1994
San Juan de Lacamaca	Ordenanza Municipal	005	29 Set 1989
Jaén			
Chunchuquillo	Resolución Municipal	085	10 Jun 1985
Puentecillos	Resolución Municipal	458	11 Dic 1987
Chambamontera	Resolución Municipal	158	23 Mar 1989
Ambato Tamborapa	Resolución de Alcaldía	194	05 May 1989
Angash	Resolución Municipal	202	11 May 1989
Tabacal	Resolución Municipal	275	03 Jul 1989

Continúa…

6.5 DEPARTAMENTO CAJAMARCA: ORDENANZA, RESOLUCIÓN U OTRA NORMA DE LA MUNICIPALIDAD PROVINCIAL QUE CREA A LAS MUNICIPALIDADES DE CENTROS POBLADOS, SEGÚN PROVINCIA Y MUNICIPALIDAD DE CENTRO POBLADO, 2015

Provincia y Municipalidad de Centro Poblado	Norma Municipal	Número	Fecha
Vista Alegre de Zonanga	Ordenanza Municipal	276	05 Jul 1989
San Miguel de Las Naranjas	Ordenanza Municipal	089	07 Mar 1990
La Cascarilla	Ordenanza Municipal	102	23 Mar 1990
Rumibamba	Resolución Municipal	146	07 May 1990
Tabacal	Resolución Municipal	187	30 Jul 1990
Pachapiriana	Resolución Municipal	186	30 Jul 1990
Cedro Del Pasto	Ordenanza Municipal	236	01 Oct 1990
San Lorenzo	Resolución Municipal	240	03 Oct 1990
Montango	Ordenanza Municipal	251	10 Oct 1990
Chunchuca	Ordenanza Municipal	748	01 Abr 1991
La Palma Central	Resolución Municipal	155	12 Jul 1991
La Virginia	Ordenanza Municipal	037	13 Mar 1992
Chamaya	Ordenanza Municipal	205	23 Set 1992
Palo Blanco	Ordenanza Municipal	051	01 Mar 1994
Piquijaca	Resolución Municipal	154	22 Abr 1994
Puerto Huallape	Ordenanza Municipal	056	12 Mar 1995
Rosario de Chingama	Resolución Municipal	090	05 Abr 1995
El Huaco	Ordenanza Municipal	145	02 Nov 1995
Shumba Alto	Ordenanza Municipal	496	27 Oct 1997
Cochalan	Resolución de Alcaldía	107	08 Mar 1999
La Esperanza	Ordenanza Municipal	235	01 Jun 1999
Vista Alegre de Chingama	Resolución Municipal	544	13 Oct 1999
Shumbana	Resolución de Alcaldía	559	17 Nov 1999
Chalanmache	Ordenanza Municipal	172	12 Abr 2000
San Martín de Porras	Ordenanza Municipal	513	04 Oct 2000
Granadillas	Resolución de Alcaldía	019	10 Ene 2001
Valillo	Ordenanza Municipal	281	07 Jul 2001
Peña Blanca	Ordenanza Municipal	008	15 Dic 2005
San Ignacio			
Panchia	Resolución Municipal	001	21 May 1987
Zapotal	Ordenanza Municipal	003	16 Ago 1987
La Lima	Ordenanza Municipal	005	26 Ago 1987
Huaranguillo	Resolución Municipal	004	26 Ago 1987
Vergel	Resolución Municipal	006	27 Ago 1987
Rumipite	Resolución Municipal	012	21 Abr 1988
Chimara	Resolución Municipal	040	26 Jul 1988
El Porvenir	Resolución Municipal	007	09 Mar 1990
Puerto Tamborapa	Resolución Municipal	006	01 Feb 1991
El Rejo	Ordenanza Municipal	278	29 May 1991
Perico	Resolución Municipal	038	08 Jun 1991
Puerto Ciruelo	Resolución Municipal	039	08 Jun 1991

Continúa…

6.5 DEPARTAMENTO CAJAMARCA: ORDENANZA, RESOLUCIÓN U OTRA NORMA DE LA MUNICIPALIDAD PROVINCIAL QUE CREA A LAS MUNICIPALIDADES DE CENTROS POBLADOS, SEGÚN PROVINCIA Y MUNICIPALIDAD DE CENTRO POBLADO, 2015

Provincia y Municipalidad de Centro Poblado	Norma Municipal	Número	Fecha
El Pindo	Resolución Municipal	055	29 Ago 1991
Tamborapa Pueblo	Resolución Municipal	005	01 Feb 1992
La Lima	Resolución Municipal	088	27 Oct 1995
Pacaypite	Resolución Municipal	031	30 Abr 1996
Churuyacu	Ordenanza Municipal	040	12 Jun 1998
El Triunfo	Resolución Municipal	065	17 Oct 1998
Calabozo	Resolución Municipal	014	25 Ene 1999
La Bermeja	Resolución Municipal	005	25 Ene 1999
Potrero Grande	Resolución Municipal	044	27 Jul 1999
Siete de Agosto	Resolución Municipal	045	27 Jul 1999
Nuevo Trujillo	Resolución Municipal	012	02 Nov 2000
San Francisco	Ordenanza Municipal	010	14 Jun 2001
La Mushca	Ordenanza Municipal	006	25 Ene 2002
Las Pirias	Resolución Municipal	012	14 Jun 2002
Guayabal	Resolución Municipal	003	02 Abr 2003
Miraflores	Resolución Municipal	004	22 Abr 2003
Huarandoza	Resolución Municipal	002	20 May1987
Linderos	Ordenanza Municipal	006	06 Jun 2008
San Marcos			
La Manzanilla	Resolución de Alcaldía	001	07 Ene 1983
El Azufre	Resolución de Alcaldía	002	29 Jun 1984
La Laguna	Resolución de Alcaldía	007	20 Set 1984
Rio Seco	Decreto de Alcaldía	008	28 Mar 1985
Pauca Santa Rosa	Resolución de Alcaldía	004	15 May 1985
Tinyayoc	Decreto de Alcaldía	009	20 Set 1986
El Amante	Resolución de Alcaldía	010	22 Set 1986
El Plomo - Pomarongo	Ordenanza Municipal	009	20 May 1991
Lic Lic	Resolución de Alcaldía	001	02 Ene 1995
San Isidro	Resolución de Alcaldía	063	09 Ago 1995
Juquit	Resolución de Alcaldía	053	27 Ago 1996
Poroporo	Resolución de Alcaldía	013	07 Mar 1997
Ullillin	Resolución de Alcaldía	014	10 Mar 1997
Comdormarca	Resolución de Alcaldía	022	07 May 1997
Muyoc	Resolución de Alcaldía	023	07 May 1997
Huayobamba	Resolución de Alcaldía	045	19 Ago 1997
Campo Alegre	Resolución de Alcaldía	058	03 Oct 1997
Licliconga	Resolución de Alcaldía	100	20 Dic 1997
Aguas Calientes	Ordenanza Municipal	030	11 Mar 1998
Shitamalca	Resolución de Alcaldía	052	02 Jul 1998
Jucat	Resolución de Alcaldía	065	17 Set 1998
Pampa Alegre	Resolución de Alcaldía	063	17 Set 1998

Continúa…

6.5 DEPARTAMENTO CAJAMARCA: ORDENANZA, RESOLUCIÓN U OTRA NORMA DE LA MUNICIPALIDAD PROVINCIAL QUE CREA A LAS MUNICIPALIDADES DE CENTROS POBLADOS, SEGÚN PROVINCIA Y MUNICIPALIDAD DE CENTRO POBLADO, 2015

Provincia y Municipalidad de Centro Poblado	Norma Municipal	Número	Fecha
Malat	Resolución de Alcaldía	066	05 Oct 1998
Illuca	Resolución de Alcaldía	068	07 Oct 1998
Chuco	Ordenanza Municipal	003	16 May 2002
Edelmira	Resolución de Concejo	006	09 May 2003
Jelic	Ordenanza Municipal	065	28 Dic 2007
La Pauca	Ordenanza Municipal	008	14 Abr 2008
Huagal	Ordenanza Municipal	014	07 Dic 2009
Matibamba	Resolución de Alcaldía	042	25 Ene 2012
San Miguel			
El Naranjo	Resolución Municipal	005	17 Dic 1984
Casa Blanca	Resolución Municipal	001	04 Feb 1986
Quinden Bajo	Resolución Municipal	005	14 Ago 1986
Miravalles	Resolución Municipal	010	12 Ago 1987
Lives	Resolución Municipal	007	21 Jun 1994
Lanchez	Ordenanza Municipal	022	02 May 1996
San Antonio de Ojos	Resolución Municipal	065	12 Set 1996
Lamaspampa	Resolución de Alcaldía	020	16 Abr 2001
Pampa Cuyoc	Resolución de Alcaldía	028	10 May 2001
Rodeopampa	Resolución de Alcaldía	033	30 May 2001
Pampa La Calzada	Ordenanza Municipal	046	03 Jul 2001
Pabellon Chico	Resolución de Alcaldía	089	26 Dic 2001
El Empalme	Resolución de Alcaldía	090	26 Dic 2001
Quilcate	Resolución de Alcaldía	119	03 May 2002
La Laja	Resolución de Alcaldía	137	02 Set 2002
Sabaná	Resolución de Alcaldía	147	22 Oct 2002
Los Angeles	Resolución de Alcaldía	148	22 Oct 2002
La Selva	Resolución Municipal	165	05 Dic 2002
Taulis	Resolución de Alcaldía	187	26 Dic 2002
Chucllapampa	Resolución de Alcaldía	190	30 Dic 2002
Santa Rosa	Ordenanza Municipal	007	29 Ago 2012
Tantachual Bajo (El Coshpe)	Resolución de Alcaldía	129	05 Ago 2002
Tantachual Alto	Resolución de Alcaldía	134	09 Ago 2002
Cobro Negro	Resolución de Alcaldía	150	28 Oct 2002
Quellahorco	Resolución de Alcaldía	152	29 Oct 2002
La Lúcuma	Resolución de Alcaldía	154	12 Nov 2002
Pisit	Resolución de Alcaldía	167	05 Dic 2002
Cochán Bajo - El Tambo	Resolución de Alcaldía	170	20 Dic 2002
Chuad	Ordenanza Municipal	010	25 Jul 2013
San Pablo			
Cuzcuden	Resolución Municipal	026	09 Oct 1986
Jancos	Resolución Municipal	026	09 Oct 1986

Continúa…

6.5 DEPARTAMENTO CAJAMARCA: ORDENANZA, RESOLUCIÓN U OTRA NORMA DE LA MUNICIPALIDAD PROVINCIAL QUE CREA A LAS MUNICIPALIDADES DE CENTROS POBLADOS, SEGÚN PROVINCIA Y MUNICIPALIDAD DE CENTRO POBLADO, 2015

Conclusión.

Provincia y Municipalidad de Centro Poblado	Norma Municipal	Número	Fecha
Callancas	Resolución Municipal	026	09 Oct 1986
Santa Rosa de Unanca	Resolución Municipal	005	18 Abr 1991
Polan	Resolución Municipal	014	16 May 1991
Tuñad	Resolución Municipal	001	27 Ene 1993
Ingatambo	Resolución de Alcaldía	031	19 Dic 1994
Kuntur Wasi	Resolución Municipal	030	05 Jun 1996
La Capilla de Unanca	Resolución de Alcaldía	077	27 Jul 1999
Santa Cruz			
Udima	Ordenanza Municipal	036	02 Nov 1995
Chaquil	Resolución Municipal	027	24 May 1997
Succhapampa	Ordenanza Municipal	035	16 Jun 1997
Achiramayo	Resolución Municipal	056	15 Ago 1997

Fuente: Instituto Nacional de Estadística e Informática - Registro Nacional de Municipalidades.

6.6 DEPARTAMENTO CAJAMARCA: DIRECTORIO DE MUNICIPALIDADES DE CENTROS POBLADOS CREADOS POR ORDENANZA, RESOLUCIÓN U OTRA NORMA DE LA MUNICIPALIDAD PROVINCIAL, SEGÚN PROVINCIA Y MUNICIPALIDAD DE CENTRO POBLADO, 2015

Provincia y Municipalidad de Centro Poblado	Nombre del Alcalde	Dirección	DDN	Teléfonos
Cajamarca				
Yanacancha Baja	CARLOS ALBERTO PAREJA RAMOS	Carretera Cajamarca - Bambamarca S/N Km. 63	076	995263435
Choten	EMILIANO CRISOSTOMO ALCANTARA	Carretera Pacasmayo Cajamarca Km. 152	076	976749842
Huambocancha Alta	EXALTACION FÉLIX CUEVA ALEGRIA	Carretera Bambamarca Km. 6.5	076	952398446
San Sebastián de Choropampa	FLOR MIRANDA GUARNIZ	Jr. San Sebastián 100 Km. 125	076	976257083
San Jorge	JUAN ALBERTO VIGO GUARNIZ	Plaza de Armas S/N	076	973019390
Cumbicos	SERGIO SÁNCHEZ MONZON	Calle Cuzco S/N Mz. A Lt. 4	076	963545364 / 830122
San Cristobal	ELISEO MINCHAN DE LA CRUZ	Carretera Cumbe Mayo- San Cristobal S/N Km. 25	076	976886902 / 813393
Llullapuquio	ISIDRO TANTA HUAMÁN	Carretera Cajamarca - Llullapuquio Km. 42	076	968603966
Cashapampa	ELMO JULCAMORO BARDALES	Carretera a La Costa S/N Km. 9	076	952319345
La Paccha	MELQUIADES QUISPE FERNANDEZ	Carretera Alfonso Ugarte-Shudal Km. 3	076	949178783
Hualqui	SALOMON VILLAR SILVA	Carretera Jesús Hualqui Km. 11	076	944398765
Yanacancha Grande	JUAN CARLOS CUBAS RAMOS	Plaza de Armas S/N	076	970080654
Huaraclla	NAVAL SÁNCHEZ LLANOS	Calle José Olaya S/N Mz. 25 Lt. 6	076	968139332
El Cerrillo	MÁXIMO SÁNCHEZ TACULI	Carretera El Cerrillo a Huacataz Km. 8	076	951653991
Santa Barbara	AUGUSTO POMPA HUAMÁN	Av. Juan Miguel Rosell S/N	076	976064385
Bella Unión de Jesús María	WILDER LLANOS CHAUPE	Carretera Cajamarca a Bella Unión Km. 60	076	973177142
Santiago Apostol de Agocucho	CÉSAR MACAZANA CUSQUISIBAN	Carretera Centro Poblado Agocucho S/N Km. 8	076	951752168 / 969885316
Porcón Alto	SABINO TACILLA INFANTE	Av. El Porvenir S/N Mz. C1 Lt. A Km. 21	076	976390061
San Juan de Yerba Buena	JUAN PORTAL HUARIPATA	San Juan de Yerba Buena- Encañada- Minas Conga S/N Km. 35	076	990772094
Quelluacocha	SEGUNDO SANTOS HUAMÁN HUACCHA	Carretera Namora- Huanico S/N Km. 12	076	945167847 / 813405
La Ramada	GUMERCINDO YOPLA CHILON	Carretera Cajamarca - Bambamarca Km. 18	076	976363520 / #870895
Huambocancha Baja	LUIS ALEJANDRO CALUA TAFUR	Carretera Cajamarca - Bambamarca S/N Km. 3.2	076	940635175
Tual	AUGUSTO CASTREJON CASTREJON	Carretera A Bambamarca S/N Km. 6.5	076	976386575
Porcon La Esperanza	ALBERTO POMPA CARRASCO	Carretera Cajamarca a Porcón La Esperanza S/N Km. 28	076	949174133 / 976763660
Nuevo Perú	HUMBERTO NOVOA JULCA	Carretera Camino Carrozable Nuevo Peru - La Loma Km. 5.4	076	976383438 / 990889622
Huacataz	FELIPE CHUQUIRUNA ÑONTOL	Carretera Cerrillo - Huacataz Km. 18	076	976717783
Porconcillo Alto	ANTONIO CALUA GONZALES	Carretera Cajamarca Chamis Km. 13	076	949173521 / 942035396
Puylucana	CRUZ SANTIAGO RUDAS MANTILLA	Jr. Ampudia Figueroa S/N	076	968640017
Huacariz San Antonio	WILMER HUAMÁN CARRASCO	Carretera Cajamarca a Jesús Km. 7	076	952398155

Continúa…

6.6 DEPARTAMENTO CAJAMARCA: DIRECTORIO DE MUNICIPALIDADES DE CENTROS POBLADOS CREADOS POR ORDENANZA, RESOLUCIÓN U OTRA NORMA DE LA MUNICIPALIDAD PROVINCIAL, SEGÚN PROVINCIA Y MUNICIPALIDAD DE CENTRO POBLADO, 2015

Provincia y Municipalidad de Centro Poblado	Nombre del Alcalde	Dirección	DDN	Teléfonos
Río Grande	FRANCISCO RAMOS ROJAS	Carretera Cajamarca - Puruay Bajo Km. 14	076	943777771 / 951087215
Rosarío de Polloc	OLEGARIO MANTILLA CORTEZ	Carretera Celendín Km. 33	076	631284 / 973095385 / 990150880
Pariamarca	TOMAS JESUS ASENCIO FERNANDEZ	Carretera A Pariamarca Km. 9	076	949283084 / #976015557
Chanta Alta	SEGUNDO PABLO TACILLA HUAMÁN	Calle Santa Rosa con Santa Rosa S/N	076	949655763 / 813354
Sunchubamba	NORMA OLIVIA BRAVO SÁNCHEZ DE POMAYAY	Plaza de Armas S/N	076	831028 / 831029
Chamis	JOSÉ AGUSTIN TANTA DE LA CRUZ	Carretera Cajamarca - Chamis S/N Km. 9.5	076	942226567
Otuzco	AMBROSIO SOTO HUARIPATA	Carretera Cajamarca - Otuzco Km. 10	076	968662460 / 834006
Huanico	MATIAS RAICO ROJAS	Carretera Namora- Huanico S/N Km. 38	076	976547976
Combayo	CARLOS ALBERTO HUARIPATA GUTIERREZ	Jr. Eloy Santolalia S/N Mz. A Lt. 3	076	995227044 / 956090523
Sapuc	ALFREDO CASTILLO APOLITANO	Carretera Asunción A Cospan S/N Km. 24	076	996624883 / 813204
Porcon Bajo	JOSÉ JULIAN DE LA CRUZ CHILON	Carretera Cajamarca - Bambamarca Km. 14	076	952398299
Tartar Chico	JORGE AUGUSTO VIGO ZORRILLA	Carretera Baños Del Inca A Tartar Chico Km. 2	076	*812433
Vista Alegre	JESUS MIRANDA MUÑOZ	Vista Alegre S/N	076	943912386 / 996796170
Huayagual *	POR DESIGNAR	-	076	-
Chamani	JOSÉ SANTOS GUARNIZ ESTRADA	Carretera Asunción A Chamani S/N	076	999799036
Cajabamba				
Cholocal	RAUL ABANTO MELENDEZ	Carretera Cholocal - Cachachi S/N Km. 9	076	995143886
El Huayo	WILBERTHS BAUTISTA PAREDES	Carretera Cajamarca - Cajabamba Km. 26	076	976939499
San Miguel de Algamarca	ALEJANDRO PANFILO BRICEÑO RODRIGUEZ	Carretera Frente Mercado Santa Fe	076	976945070 / 813422
Araqueda	JOSÉ LUIS CHAVEZ HUAMÁN	Av. Luis José de Orbegoso S/N	076	963544106
Chuquibamba	JOSÉ AGUSTIN RUIZ LEIVA	Av. Camino Real S/N	076	976240373 / 9699742765
Huamborco	ANDRÉS ROBERTO JULCA ROBLES	Calle Amazonas S/N	076	945772930 / 840181
Calluan	ROSELI VARGAS RODRIGUEZ	Carretera Cachachi A Calluan S/N	076	-
Celendín				
Santa Rosa	JULIAN LLAMOCTANTA VASQUEZ	Carretera Celendín - Santa Rosa S/N	076	813458
Jerez	ROBERTO LEOPOLDO CRUZADO VERA	Plaza de Armas S/N	076	999080096 / #999080096
Vista Alegre	JOSÉ HERNAN BECERRA VASQUEZ	Calle Celendín S/N	076	948113134 / #948113134
Yagen	EXEQUIEL DAVILA JULCA	Plaza de Armas S/N	076	813210 / 830136

Continúa…

6.6 DEPARTAMENTO CAJAMARCA: DIRECTORIO DE MUNICIPALIDADES DE CENTROS POBLADOS CREADOS POR ORDENANZA, RESOLUCIÓN U OTRA NORMA DE LA MUNICIPALIDAD PROVINCIAL, SEGÚN PROVINCIA Y MUNICIPALIDAD DE CENTRO POBLADO, 2015

Provincia y Municipalidad de Centro Poblado	Nombre del Alcalde	Dirección	DDN	Teléfonos
Andamachay	CELSO MEDINA NUÑEZ	Jr. Bolívar S/N	076	976872394 / 813448
Villanueva	SANTOS PABLO SILVA CHAVEZ	Jr. Celendín S/N	076	813447
Ramoscucho	GILMER CERDAN CARUAJULCA	Av. Bambamarca S/N	076	813499
Chugur	HECTOR MEDINA TORRES	Av. Huasmín S/N	076	944313291 / #996691986
Piobamba	MIGUEL ANGEL IPARRAGUIRRE SANTILLAN	Calle Progreso S/N	076	968732479 / 976932079
Las Lagunas	JOSÉ CRUZ VARGAS	Carretera Agua Colorada A Sorochuco S/N	076	972648231
Tahuan	JUAN FRANCISCO CHAVEZ FIGUEROA	Carretera Cajamarca - Sorochuco Km. 10	076	813454
Llaguan	DILBERTO QUILICHE ZAMORA	Carretera Quinua - Llaguan S/N	076	971935014 / 972694631 / 813454
Musaden	TOMAS VARGAS GONZALES	Carretera Cortegana- Musaden Km. 25	076	813449
Canden	PORFIRIO ZALATIEL PASTOR RODRIGUEZ	Plaza de Armas S/N	076	970095873
Salacat	LUCAS TACILLA ZEGARRA	Calle Yurimaguas S/N	076	950579280
Vigaspampa	SANTOS JUSTINIANO CORTES LLAMOGA	Av. 7 de Setiembre S/N Km. 9	076	813489 / 970077754
San Juan de Rejopampa	DECIDERIO BOLAÑOS IZQUIERDO	Plaza de Armas S/N	076	976846540 / 813483 / 843483
Pison	JORGE LUIS LUYCHO MARIN	Carretera Celendín - Cortegana- Chalán Km. 50	076	790823
Muyoc Chico	ALEJANDRO BARBOZA BUSTAMANTE	Plaza de Armas S/N	076	840185
Llavidque	LUIS ALBERTO ZELADA QUILICHE	Carretera Llavidque A Cajamarca Km. 6	076	813479
Quinuamayo	JOSÉ CLEBER VARGAS VASQUEZ	Carretera Celendín - Quinuamayo Km. 55	076	813500
Nueva Esperanza	JUSTINO SÁNCHEZ TELLO	Jr. Los Jardines S/N	076	966715807
Cruzpampa	HIGINIO QUILICHE CABANILLAS	Carretera Sorochuco -Cruzpampa Km. 8	076	976034168 / 995122136
Chota				
La Pucara	ELMER ANSELMO ACUÑA CARUAJULCA	Jr. Amazonas S/N	076	959570712
Chucmar	JOSÉ DELFRIDO HERRERA DELGADO	Carretera Chota - Chucmar Km. 21	076	976984088
Yamaluc	SANTOS VERA CARRASCO	Jr. Progreso S/N	076	973728300 / 976318661
La Ramada	SEGUNDO ZENON QUISPE TENORIO	Carretera Chiclayo Carhuaquero S/N	076	632458
El Verde	OSCAR VASQUEZ IDROGO	Calle San Agustín S/N	076	#229123 / 964992608
Bellandina	JOSÉ NORBIL ROJAS BENAVIDES	Jr. Segundo Pablo Oblitas Irigoin S/N	076	961955175 / 999716403
Cutaxi	EVELIO CAYOTOPA MEDINA	Jr. Santa Clara S/N	076	976658734 / 830440
San José	REYNALDO RAMIREZ INGA	Calle 28 de Julio S/N	076	813612 / 987460818 / 811204

Continúa…

6.6 DEPARTAMENTO CAJAMARCA: DIRECTORIO DE MUNICIPALIDADES DE CENTROS POBLADOS CREADOS POR ORDENANZA, RESOLUCIÓN U OTRA NORMA DE LA MUNICIPALIDAD PROVINCIAL, SEGÚN PROVINCIA Y MUNICIPALIDAD DE CENTRO POBLADO, 2015

Provincia y Municipalidad de Centro Poblado	Nombre del Alcalde	Dirección	DDN	Teléfonos
Palco La Capilla	ROGELIO HUAMÁN SÁNCHEZ	Plaza de Armas S/N	076	-
Pacopampa	DIEGO MONTENEGRO VARGAS	Jr. Miguel Grau S/N	076	990744861
La Torre	JOSÉ ANAXIMANDRO CLAVO LEON	Plaza de Armas S/N	076	976251003
Chabarbamba	URIAS TANTALEAN CASTAÑEDA	Calle 27 de Mayo S/N	076	975113273
Quiden	VIGBERTO RODRIGUEZ FUSTAMANTE	Carretera Paccha Quiden Km. 3	076	970070885 / 835025
Sogos	GENARO CUBAS TAPIA	Carretera Cochabamba Sogos S/N	076	830240
Masintranca	SEGUNDO ALCIBIADES ZORRILLA DELGADO	Carretera El Verde a Bambamarca Km. 34	076	813236 / 976502305
La Colpa	SAUL CORTES BARDALES	Av. Manuel Miranda Huacal S/N	076	830041 / 813234
Cruz Conga	ADRIANCEL VASQUEZ FERNANDEZ	Carretera Conchán - Chiguirip Km. 5	076	955603632
Chetilla	SAMUEL RUIZ GUEVARA	Plaza de Armas S/N	076	976520076 / 813226
Llangoden Alto	MELANIO HERBERT DIAZ DIAZ	Carretera Chota - Chugur Km. 22	076	976157458 / 970087496
Chuyabamba	OSWALDO OCHOA CIEZA	Calle Miguel Grau S/N	076	978522728
La Palma	PORFIRIO QUINTANA AYAY	Calle La Palma S/N	076	813601 / 976140120
Chacapampa	HUGO VASQUEZ GUERRA	Plaza Principal S/N	076	981841469
San Juan	JOSÉ NORBIL BERNAL BURGA	Carretera Chadín - San Juan Km. 6	076	976106970 / 813603
Susangate	ROMELIO PEREZ COLLANTES	Calle Amazonas S/N	076	944360945 / 973760715
El Nogal	YOVANA IRIGOIN CUBAS	Carretera Chalamarca - Lucmar Km. 10	076	976436923
Rosaspampa	FRANCISCO HERRERA VASQUEZ	Carretera Rosaspampa- Chalamarca S/N	076	945502422 / 981812065
Huallangate	GENEBRARDO OLIVERA ALTAMIRANO	Av. Tacabamba S/N	076	993862961 / 976233840 / 813590
Numbral	SEGUNDO JAVIER BUSTAMANTE GALVEZ	Carretera Chalamarca - Numbral Km. 3	076	813609 / 973306786 / 968708264
El Tendal	ADELMO BUSTAMANTE MEJIA	Av. Las Torres S/N	076	976719434 / 942414916 / 813591
La Unión	REGULO ESTELA VASQUEZ	Carretera A Choropampa Km. 9	076	966169359 / 948508442 / 813602
Uñigan	SANTIAGO TIRADO AGUILAR	Jr. Clara Berrios N° 184	076	813647
Santa Clara	SAUL HERRERA MIRANDA	Carretera Chota - Paccha S/N Km. 44	076	957499144 / 976477837 / 813929
Challuaracra	JUAN ROGELIO MENDOZA BRABO	Calle 24 de Junio S/N	076	981973445
Lancheconga	ARTEMIO CARRANZA VIDARTE	Calle San Felipe N° 6	076	968512881
Conga El Verde	GILBERTO SÁNCHEZ CORONEL	Jr. Julio Vasquez S/N	076	976471364 / 976097213
Paltarume	SEGUNDO GUILLERMO LULIQUIS TAPIA	Carretera Cochabamba - Paltarume S/N Km. 4	076	976256173

Continúa…

6.6 DEPARTAMENTO CAJAMARCA: DIRECTORIO DE MUNICIPALIDADES DE CENTROS POBLADOS CREADOS POR ORDENANZA, RESOLUCIÓN U OTRA NORMA DE LA MUNICIPALIDAD PROVINCIAL, SEGÚN PROVINCIA Y MUNICIPALIDAD DE CENTRO POBLADO, 2015

Provincia y Municipalidad de Centro Poblado	Nombre del Alcalde	Dirección	DDN	Teléfonos
Mangalpa	JORGE VILLENA SÁNCHEZ	Calle Amazonas S/N	076	813615 / 990226495
El Naranjo	ELMER RAMOS REGALADO	Carretera Bambamarca- Chalamarca Km. 2.5	076	976883359
Cuyumalca	JOSÉ ELADIO VASQUEZ IDROGO	Carretera Chota - Bambamarca Km. 6	076	-
Negropampa	JOSÉ ALVARINO MEJIA RUBIO	Carretera Chota Bambamarca Km. 16	076	970037711 / 976647637
El Tayal	ELVER DELGADO LOPEZ	Plaza de Armas S/N	076	976307651
San Antonio	FULGENCIO OTHON GASTELO MANAY	Calle Unión S/N	076	948219216
San Juan de Unicán	YSIDRO BARBOZA RAMIREZ	Calle San Juan de Unican S/N	076	979172659 / 840078
Yuracyacu	RAUL BARBOZA BAUTISTA	Plaza Principal S/N	076	-
Lingan Grande	BENITO DIAZ TAPIA	Plaza de Armas S/N	076	813622
Pampacancha	JULIO MEDINA DELGADO	Carretera Lajas - Pampacancha Km. 15	076	970003046
Agua Brava	ADRIANO RAMOS RUIZ	Carretera Tacabamba Tendan Km. 20	076	944350604
Lucmar	EDEGUNDO GUEVARA SALDAÑA	Carretera Chalamarca - Lucmar	076	840188
La Libertad	NELSO DIAZ LUCANO	Carretera Chalamarca - Chota Km. 1	076	981994805 / 979006920
Pichugan	HERMES LOZADA HERRERA	Plaza Principal S/N	076	-
Campamento Túnel Conchano	DARIO GARCIA RODRIGO	Carretera Chota - Campamento Km. 5	076	976760536
El Guayabo	FÉLIX TENORIO CESPEDES	Plaza de Armas El Pindo S/N	076	-
Jalca Nungo	NORBIL PEREZ REQUELME	Jr. Las Flores S/N	076	976159069 / 941716745 / 813654
Sangana	JOSÉ ALEJANDRO MONTAÑO FLORES	Chiclayo Carhuaque S/N	076	813639 / 840079
Puquiopampa	FRANCISCO SANTOS SEGUNDO	Plaza de Armas S/N	076	975039566 / 945604178
El Mirador	CLEMENTE SAYAVERDE RIMARACHIN	Plaza de Armas S/N	076	976423786
San Juan Nungo	FLOIRAN BUSTAMANTE TARRILLO	Plaza de Armas S/N	076	-
Cadmalca Alto	NESTOR VASQUEZ HERNANDEZ	Carretera Chota - Chugur Km. 12	076	949001813 / 976339779
Choctapata-Rojaspampa	JOSÉ ALBINO VASQUEZ BAUTISTA	Carretera Chota a Choctapa Rojaspampa Km. 5	076	976185621
Paraguay	JOSÉ ROBER ZAMORA JARA	Av. Republica Paraguay S/N	076	6840003 / 979356627
Huayrasitana	VIDAL BENAVIDES MARIN	Carretera Chalamarca - Huayrasitana Km. 5	076	995797494 / 957630566 / 813606
Tugusa	VICTOR RAUL LA TORRE MEJIA	Plaza Principal S/N	076	-
Iraca Grande	ELADIO VASQUEZ ASTONITAS	Carretera Chota a Iraca Grande S/N	076	952271634
Segue *	POR DESIGNAR	-	076	-
Contumaza				
Llallan	FELIPE WILTOR LUNA CABANILLAS	Av. Cajamarca S/N	076	635755
El Salitre	CÉSAR ALFONSO VALLEJO BARRANTES	Av. Cajamarca S/N	076	947974475 / 830490

Continúa…

6.6 DEPARTAMENTO CAJAMARCA: DIRECTORIO DE MUNICIPALIDADES DE CENTROS POBLADOS CREADOS POR ORDENANZA, RESOLUCIÓN U OTRA NORMA DE LA MUNICIPALIDAD PROVINCIAL, SEGÚN PROVINCIA Y MUNICIPALIDAD DE CENTRO POBLADO, 2015

Provincia y Municipalidad de Centro Poblado	Nombre del Alcalde	Dirección	DDN	Teléfonos
Cutervo				
El Rollo	JOSÉ DOLORES ALFARO NAVARRO	Carretera A Choros S/N	076	813542
Santa Rosa	EDILBRANDO CUBAS GONZALES	Calle Lima Alto S/N	076	813556
Sillangate	FÉLIX FERNANDEZ ROJAS	Calle Los Pinos S/N	076	945237273
Santa Teresa de Queromarca	CIRO FERNANDEZ GUEVARA	Plaza de Armas S/N	076	830404
Sinchimache	FELIZARDO MONDRAGON OCHOA	Calle Cajamarca S/N	076	996138420 / #996138420
Santa Cruz de La Succha	OSCAR EDUARDO VASQUEZ MEGO	Calle Salida A Nuevo Oriente S/N	076	813561 / 947667937 / 999476600
El Cumbe	URBANO OLIVERA SÁNCHEZ	El Cumbe (cerca a la Iglesia Católica) S/N	076	988597438 / 942399619
Casa Blanca	JOHNNY HOMAR MOLOCHO CENTURION	Calle Los Conquistadores S/N	076	950819967 / 830644
Condorhuasi	ROISER UGAS REQUEJO	Calle Dos de Mayo S/N	076	976755555
Malleta	VICENTE ADELMO QUISPE CAMPOS	Calle Cruz de Chalpón S/N	076	813910
Yunchaco	JOSÉ MANUEL MIREZ YLATOMA	Calle Marañón S/N	076	976114261 / 976079652
Tambillo	VITELIO PEREZ CASTILLO	Plaza de Armas S/N	076	949466959
El Pago	JUAN CESIL DELGADO BUSTAMANTE	Plaza de Armas S/N	076	976532427
Llushcapampa	CHE GUEVARA CAMPOS	Jr. Virgen del Rosario S/N	076	970900023 / 973723873
Quillugay	DEMETRIO HERRERA CUBAS	Plaza de Armas S/N	076	952693205
Rambran	ANDRÉS LLATAS GUERRERO	Carretera Cutervo - Rambran Km. 30	076	943133531 / 813529
Chisigle	ANANIAS BERRIOS CUBAS	Plaza de Armas S/N	076	813578
Libertad Naranjito de Camse	JUAN TITO MALUQUIS VASQUEZ	Plaza de Armas S/N	076	971878956 / #995668493
La Flor	LUCIDORO VASQUEZ CORONEL	Calle Las Orquideas S/N	076	813557
Miraflores	LEONCIO VASQUEZ OLIVERA	Calle Santa Rosa S/N	076	830558
Valle Callacate	ELADIO GONZALES SAAVEDRA	Carretera Cruz Roja- Valle Callacate Km. 19	076	999582040
Sumidero	JULIO ANGASPILCO MUÑOZ	Carretera Cutervo a Sumidero Km. 24	076	958561637 / 976374558
San Luis	GERMAN VEGA MESTANZA	Plaza de Armas S/N	076	981664735
San Antonio	NORVIL DAVILA HERRERA	Calle Cruz de Chalpón S/N	076	978737296 / 970927838 / 813585
Sector El Campo	HOMERO CUBAS SILVA	Carretera Santa Rosa a Bella Andina S/N	076	830454
La Colca	MISAEL INGA AGUILAR	Carretera Yatun a La Colca Km. 5	076	944461728
Adcuñac	ROSENDO HORNA FERNANDEZ	Calle Juan Velasco Alvarado S/N Km. 1	076	988611359
La Laguna	SEGUNDO DELGADO ALTAMIRANO	Calle Grimaldo Roque S/N	076	996209082
Yatun	FLORIANO CUBAS PEDRAZA	Carretera Cutervo a Socota Km. 14	076	976641180

Continúa…

6.6 DEPARTAMENTO CAJAMARCA: DIRECTORIO DE MUNICIPALIDADES DE CENTROS POBLADOS CREADOS POR ORDENANZA, RESOLUCIÓN U OTRA NORMA DE LA MUNICIPALIDAD PROVINCIAL, SEGÚN PROVINCIA Y MUNICIPALIDAD DE CENTRO POBLADO, 2015

Provincia y Municipalidad de Centro Poblado	Nombre del Alcalde	Dirección	DDN	Teléfonos
Cruz Roja	WALTER HERNAN LLATAS BAZAN	Carretera Cutervo - Cruz Roja Km. 12	076	#433416
Chipuluc	LENIN GUEVARA CIEZA	Plaza de Armas S/N	076	968113802
Cachacara	SANTOS DAMIAN TORRES SÁNCHEZ	Carretera Cutervo - Cachacara Km. 8	076	948103593
Mamabamba	DENIS RUBIO BECERRA	Carretera Cutervo a Mamabamba Km. 36	076	976110284
Pampa de la Ríoja	ISIDRO PEREZ DIAZ	Carretera Santo Domingo a Pampa de La Rioja Km. 28	076	995983737
Patahuaz	SANTOS CLODOMIRO DELGADO CARDOZO	Plaza de Armas S/N	076	971856977
Santa Clara	REYNERIO CABRERA PEREZ	Calle Comercio S/N	076	973312146 / 813536
Gramalote	SEGUNDO ELIAS GUEVARA CORONEL	Plaza de Armas S/N	076	976855492 / 976840224
Conga de Allanga	WILMER JORGE SALAZAR PAISIG	Carretera Cutervo a Chiclayo Km. 4,5	076	-
Lanche	ALEJANDRO ALARCON HEREDIA	Plaza de Armas S/N	076	976462101
Rejopampa	CÉSAR EVELIO DELGADO OBLITAS	Carretera Cutervo - Rejopampa Km. 16	076	631625 / 976302756
Payac	ROMAN MENOR MEDINA	Carretera A Naranjito Sinchimache Km. 5	076	970071716
Chacaf	FLORENTINO RAMIREZ BRAVO	Carretera Cutervo - Chacaf Km. 8	076	995181187
Hualgayoc				
Pusoc	DILMER AGUILAR ROJAS	Carretera Bambamarca Pusoc Km. 20	076	976941761 / 813670
Moran Pata	OCTAVIO BELERMINO ORTIZ ZAMORA	Carretera Frutilla - Morán Alto Km. 15	076	961675583
Moran Lirio	JUAN MUÑOZ GIL	Jr. Andrés Avelino Cáceres S/N	076	945107010 / 831198
Llaucan	ITALO CIEZA TIRADO	Av. Bambamarca S/N	076	961901718
El Romero	BENEDICTO VASQUEZ PEREZ	Carretera Mariano Huancal Cotrina S/N Km. 23	076	813671 / 944806391
San Antonio	VICTOR EDQUEN TIRADO	Av. Cajamarca N° 260	076	958850506
El Tambo	VICTOR TOCAS LUCANO	Jr. Túpac Amaru N° 508	076	945107769
Huangamarca	JUAN JUSTO MARLO CORTEZ	Jr. Chachapoyas S/N	076	813665 / 985953584
San Juan de Lacamaca	BELERMINO IDROGO BLANCO	Carretera A San Juan Bautista Km. 8	076	979802040 / 948646029
Jaén				
Chunchuquillo	LUIS ALBERTO PEREZ ALFARO	Calle Alfonso Ugarte S/N	076	976048418 / 830764
Puentecillos	ABEL BURGOS COTRINA	Calle Amazonas 207	076	967650129 / 976450179 / 850579
Chambamontera	ANTIO VALDIVIA SILVA	Calle Torres Uriarte S/N	076	976411640 / 813705
Ambato Tamborapa	EDILBERTO TINEO HUAMÁN	Calle Puno S/N	076	830060
Angash	HERMAN CASTILLO SAMANIEGO	Av. Jaén S/N	076	778700

Continúa…

6.6 DEPARTAMENTO CAJAMARCA: DIRECTORIO DE MUNICIPALIDADES DE CENTROS POBLADOS CREADOS POR ORDENANZA, RESOLUCIÓN U OTRA NORMA DE LA MUNICIPALIDAD PROVINCIAL, SEGÚN PROVINCIA Y MUNICIPALIDAD DE CENTRO POBLADO, 2015

Provincia y Municipalidad de Centro Poblado	Nombre del Alcalde	Dirección	DDN	Teléfonos
Tabacal	FELIPE TAPIA FERNANDEZ	Plaza de Armas S/N	076	976217588 / 813710
Vista Alegre de Zonanga	ARNALDO PEREZ CHUQUIHUANCA	Calle Francisco Bolognesi S/N	076	976214749 / 813711
San Miguel de las Naranjas	CLEVER VASQUEZ ZULUETA	Calle Independencia S/N	076	948872661 / 813282
La Cascarilla	JOSÉ EXEQUIEL VASQUEZ CASTRO	Av. Jaén S/N	076	976476242 / 830645
Rumibamba	SANTIAGO MONTENEGRO HEREDIA	Calle Sagrado Corazon De Jesus S/N	076	813712
Tabacal	EMILIO SANTOS ZURITA	Calle Santa Rosa S/N	076	988492839 / 813694
Pachapiriana	SAMUEL AYALA MONTENEGRO	Calle Omar Pepe Estela Balcazar S/N	076	-
Cedro del Pasto	ABIMAEL DELGADO LESCANO	Carretera Cedro del Pasto S/N	076	813689
San Lorenzo	EVARISTO MANAYAY DELGADO	Calle Atahualpa S/N	076	813692
Montango	ROGER SUAREZ MILIAN	Calle Javier Pérez de Cuellar S/N	076	979473437
Chunchuca	FELIPE SANTIAGO SALVADOR ALVERCA	Carretera Juan Díaz - San Francisco S/N	076	942484664 / 813690
La Palma Central	OSCAR NECCER TERRONES PEREZ	Calle Roberto Vasquez S/N	076	976921236 / 813707
La Virginia	ITANIEL GARCIA EFUS	Carretera A La Virginia S/N Km. 33	076	*0347841 / 978261520 / 813708
Chamaya	JOSÉ HILARIO VAQUEZ LIZANA	Calle Pachacutec S/N	076	966125439
Palo Blanco	GUSBERTO CORDOVA ROSILLO	Av. Jaén (cuadra 4) S/N	076	995795946 / 949687006
Piquijaca	JOSÉ DEL CARMEN TOCTO CUEVA	Calle Plaza Piquijaca S/N	076	978394809
Puerto Huallape	PABLO MANOSALVA CAMPOS	Calle Virgen del Carmen S/N	076	976078506
Rosario de Chingama	ROSALINO QUIÑONEZ CAMACHO	Calle Los Geraneos S/N Mz. D Lt. 2	076	#190961 / 995778806 / 813684
El Huaco	ALFONSO ASENJO TELLO	Plaza Principal S/N	076	949848726 / 830077
Shumba Alto	REINALDO CONTRERAS CAMACHO	Calle Amistad S/N	076	990266069 / 994512156 / 775627
Cochalan	SEGUNDO TOCTO HUANCAS	Av. San José del Alto- Cochaian S/N	076	942163692
La Esperanza	NILTO ALBERTO CABREJOS MEGO	Calle La Esperanza S/N	076	996817231 / 949006957
Vista Alegre de Chingama	ELEUTERIO SÁNCHEZ PEREZ	Plaza de Armas S/N	076	970036013
Shumbana	ADAN VILLOSLADA FLORES	Calle Matias Villoslada S/N Mz. 22	076	976960670 / 969410607
Chalanmache	ELMER FARCEQUE MALDONADO	Av. Sallique S/N	076	942225761 / 813723
San Martín de Porras	MARINO OLIVA REGALADO BERNAL	Carretera Carretra Mochenta-Valillo Km. 7	076	813709
Granadillas	HORLANDO FERNANDEZ ESTELA	Av. Principal Jaén-Granadillas S/N	076	813706
Valillo	SANTOS HILARIO CARRASCO GONZALEZ	Av. Principal (Plaza de Armas) S/N	076	976271025
Peña Blanca	JOSÉ DEL ROSARIO MANCHAY CHINGUEL	Plaza Principal S/N	076	813733

Continúa…

6.6 DEPARTAMENTO CAJAMARCA: DIRECTORIO DE MUNICIPALIDADES DE CENTROS POBLADOS CREADOS POR ORDENANZA, RESOLUCIÓN U OTRA NORMA DE LA MUNICIPALIDAD PROVINCIAL, SEGÚN PROVINCIA Y MUNICIPALIDAD DE CENTRO POBLADO, 2015

Provincia y Municipalidad de Centro Poblado	Nombre del Alcalde	Dirección	DDN	Teléfonos
San Ignacio				
Panchia	MELANEO HUAMÁN ORTIZ	Av. La Merced S/N	076	830452
Zapotal	WILMER TITO MORI MALCA	Calle Pedro Ruiz Gallo S/N	076	969990450
La Lima	CÉSAR HUMBERTO CONTRERAS DELGADO	Calle Juan Velasco Alvarado N° 125	076	996792608 / 811110
Huaranguillo	ISAIAS BRITO CAMACHO	Av. José Balta N° 435	076	976755099 / 969171765
Vergel	WUALTHER CHINGUEL MARTINEZ	Av. Manuel Castillo S/N	076	969480976 / 976450162 / 813755
Rumipite	WUILMER GERMAN GARCIA COLMENARES	Plaza de Armas S/N	076	949571841
Chimara	DUVERLY OJEDA PEÑA	Carretera Namballe- Chimara S/N Km. 5	076	981696616 / 830009
El Porvenir	VIDALINO DIAZ LIVAQUE	Calle Jaén S/N	076	968986490 / 830081
Puerto Tamborapa	JAVEL VASQUEZ GARCIA	Av. San Ignacio S/N Mz. 9 Lt. 9 Km. 56.5	076	970046828 / 976535649
El Rejo	LUCRECIO ALVARADO GUERRERO	Plaza de Armas S/N	076	941822230 / 813749
Perico	GILMER PRADO MONDRAGON	Calle Alfonso Ugarte N° 361 Mz. 18 Lt. 11	076	949599995 / 949589494
Puerto Ciruelo	ORLANDO GAMONAL SANTACRUZ	Pasaje Grau S/N	076	990798284
El Pindo	OSCAR FERNANDEZ VILCHEZ	Plaza de Armas El Pindo S/N	076	984081469 / 988601048 / 813748
Tamborapa Pueblo	ELISEO RANGEL GUERRERO	Jr. Tamborapa S/N	076	820002 / 830411
La Lima	EUBALDO GARCIA OCUPA	Calle Ramón Castilla S/N	076	945710498 / 813751
Pacaypite	JORGE GUERRERO CARILLO	Plaza Principal S/N	076	964430123
Churuyacu	MIGUEL ASENCION SÁNCHEZ SALAZAR	Calle Nicolás Adrianzén Saavedra N° 250	076	813757
El Triunfo	SIXTO ALARCON CUBAS	Calle San Martín S/N	076	830065 / 813292
Calabozo	JOSÉ OTONIEL ABAD RIOS	Jr. Comercio S/N	076	813999
La Bermeja	SIMEON CONTRERAS NEIRA	Av. Jaén S/N	076	830921 / 830920 / 813758 / 811213
Potrero Grande	ELMER CORONEL MENDOZA	Calle Santa Rosa S/N	076	947918984
Siete de Agosto	FLORENCIO RODRIGO FERNANDEZ	Calle Ricardo Palma S/N Mz. 89	076	811165
Nuevo Trujillo	LUCIANO CAMPOS CAMPOS	Jr. Quanda S/N	076	976597422 / 962972466 / 846006
San Francisco	SEBASTIAN RODRIGUEZ OJEDA	Calle Cuatro de Octubre S/N	076	813753
La Mushca	SEGUNDO CELIS NUÑEZ	Calle San Antonio de Huarango S/N	076	990844326 / 811158
Las Pirias	DUBER BENJAMIN FACUNDO PALACIOS	Av. San Ignacio S/N	076	949604200 / 995205325 / 813746
Guayabal	ORLANDO GARCIA CAMPOS	Plaza de Armas S/N	076	811712 / 831054

Continúa…

6.6 DEPARTAMENTO CAJAMARCA: DIRECTORIO DE MUNICIPALIDADES DE CENTROS POBLADOS CREADOS POR ORDENANZA, RESOLUCIÓN U OTRA NORMA DE LA MUNICIPALIDAD PROVINCIAL, SEGÚN PROVINCIA Y MUNICIPALIDAD DE CENTRO POBLADO, 2015

Provincia y Municipalidad de Centro Poblado	Nombre del Alcalde	Dirección	DDN	Teléfonos
Miraflores	JOSÉ ERMES OLANO BECERRA	Calle Los Amautas S/N	076	976204893 / 830664
Huarandoza	JULIO REQUEJO AGUILAR	Calle Francisco Bolognesi S/N Mz. P Lt. 19	076	973770305 / 949849501
Linderos	LADINO SILVA CASTILLO	Carretera Tabaconas - Jaén Km. 84	076	830773
San Marcos				
La Manzanilla	MARIA DINA URBINA MACHUCA	Av. Cajamarca S/N Km. 21	076	976306411 / 813770
El Azufre	TEODOCIO WENCESLAO PAREDES QUIROZ	Carretera El Cedro del Azufre Km. 9	076	976304806
La Laguna	ANDRÉS NORBERTO MACHUCA ABANTO	La Laguna	076	632790 / 976340057
Rio Seco	SANTOS ALIPIO ABANTO ABANTO	Plaza de Armas S/N	076	-
Pauca Santa Rosa	ELEUCADIA JIMENEZ AYAIPOMA	Calle Santa Rosa S/N	076	973353621 / 813778
Tinyayoc	WILDER ELOY JIMENEZ ABANTO	Carretera José Sabogal - Malat Km. 13	076	813781
El Amante	JOSÉ BERNABE MELENDEZ IZQUIERDO	Jr. Virgen del Carmen S/N	076	976475154
El Plomo - Pomarongo	SANTOS AGUSTIN ARRELUCEA HONORIO	Costado Campo Deportivo	076	997176995
Lic Lic	JOSÉ GILBERTO PASTOR ROJAS	Carretera San Marcos - José Sabogal Km. 42	076	831081 / 813777
San Isidro	JUAN MARIN JIMENEZ	Carretera Ollero Capuli Km. 7	076	813780
Juquit	SEGUNDO ABRAHAM ALIAGA TIRADO	Carretera José Sabogal S/N Km. 14	076	772599
Poroporo	WILDER RIOS JARA	Carretera Cedro Molino de Viento Km. 10	076	976318843
Ullillin *	POR DESIGNAR	Plaza de Armas S/N	076	813773
Comdormarca	EUDORO CARRERA MEMBRILLO	-	076	-
Muyoc	WILDER HUMBERTO RIOS JIMENEZ	Muyoc S/N	076	813772
Huayobamba	DANIEL JOSAFAT HUAMÁN VARGAS	Plaza de Armas S/N	076	310493
Campo Alegre	JOSÉ LEONCIO JIMENEZ MONTOYA	Av. Ricardo Konoch S/N Km. 9	076	976188729 / 949762877
Licliconga	ALEJANDRO DINER VALDERRAMA SÁNCHEZ	Carretera Licliconga A Bellavista S/N	076	979907505 / 813784
Aguas Calientes	JUAN URBINA SÁNCHEZ	Av. San Martín S/N	076	945801987 / 976537021
Shitamalca	JULIAN GONZALO RUIZ JARA	Carretera A Patiñico Km. 14	076	978333049 / 976035689 / 830138
Jucat	JOSÉ JESUS GALLARDO MUÑOZ	Carretera Cruce Chancay- Shirac Km. 22	076	813779
Pampa Alegre	PELAGIO TORRES MEDINA	Av. Ricardo Konoch S/N	076	976165179
Malat	GREGORIO EDUARDO MARIN VILCHEZ	Carretera José Sabogal - Malat Km. 25	076	813782
Illuca	PEDRO COTRINA MONTOYA	Carretera San Marcos Huanico Km. 50	076	976410313
Chuco	WILSON CARUAJULCA SÁNCHEZ	Carretera Chuco - San Marcos S/N Km. 16	076	942706944

Continúa…

6.6 DEPARTAMENTO CAJAMARCA: DIRECTORIO DE MUNICIPALIDADES DE CENTROS POBLADOS CREADOS POR ORDENANZA, RESOLUCIÓN U OTRA NORMA DE LA MUNICIPALIDAD PROVINCIAL, SEGÚN PROVINCIA Y MUNICIPALIDAD DE CENTRO POBLADO, 2015

Provincia y Municipalidad de Centro Poblado	Nombre del Alcalde	Dirección	DDN	Teléfonos
Edelmira	DIOGENES VASQUEZ PORTAL	Carretera Pedro Galvez A Edelmira Km. 16	076	813760
Jelic	NICOLAS GILMER MELENDEZ PAREDES		076	976746942
La Pauca	JOSÉ JESUS MONTOYA SÁNCHEZ	Plaza de Armas S/N	076	813783
Huagal	REMIGIO GARRO CABANILLAS	Carretera José Sabogal - Huagal S/N	076	944350618
Matibamba	TEOFILO DIAZ URIARTE	Plaza de Armas S/N	076	823785 / 976279169
San Miguel				
El Naranjo	ALFREDO NINAQUISPE RODAS	Jr. Cajamarca N° 361 Km. 75	076	940437674
Casa Blanca	ASDRUBAL MANUEL CUBAS MEDINA	Carretera Casa Blanca Km. 43	076	973310968
Quinden Bajo	EDER PAUL LOZANO MALCA	Carretera Cajamarca - Chilete- Quinden Bajo S/N	076	4623240 / 945180232
Miravalles	MILCIADES SERRANO CUBAS	Carretera El Prado a Unión Agua Blanca Km. 65	076	986924059
Lives	JULIO RAMIREZ ESPINOZA	Carretera San Miguel a Lives Km. 40	076	942382224
Lanchez	WILSON MONTENEGRO RAMOS	Carretera Lanchez Km. 10	076	948765424
San Antonio de Ojos	ALAMIRO TERRONES BALCAZAR	Carretera Llapa a San Antonio de Ojos San Miguel Km. 30	076	*687234 / 976489498
Lamaspampa	JOSÉLITO ESPINOZA VASQUEZ	Carretera Lamaspampa S/N	076	978323271 / 813813
Pampa Cuyoc	ROSY DAVID PALOMINO CELIS	Carretera Llapa a Pampa Cuyoc Km. 20	076	976791930
Rodeopampa	HERMAN TORRES GUERRERO	Carretera San Miguel a Rodeopampa Km. 22	076	976851862
Pampa La Calzada	UBLITAR PALOMINO CHAVEZ	Carretera Cajamarca - San Miguel Km. 17	076	979972748
Pabellon Chico	IDELSO RAFAEL BECERRA MENDOZA	Carretera Pabellon Chico Km. 8	076	951854077
El Empalme	GILBERTO MENDOZA LUCANO	Carretera Cajamarca El Empalme Km. 65	076	970918226
Quilcate	LORENZO MENDOZA RUIZ	Carretera San Miguel Catilluca Quilcate Km. 58	076	979051490
La Laja	ELADIO LEYVA TERRONES	Carretera La Florida A Niepos S/N	076	813818
Sabaná	SANTOS MELECIO CERNA HERNANDEZ	Carretera Llapa a Empalme S/N Km. 6	076	947019773
Los Angeles	FAUSTO GUERRERO CACHO	Carretera Cajamarca a Los Ángeles Km. 75	076	813809
La Selva	SIXTO FERNANDEZ RAMOS	Carretera Catilluc - Quechorco S/N Km. 9	076	976584635
Taulis	NILO RODOLFO CHAVARRI VARGAS	Carretera San Miguel a Taulis S/N Km. 50	076	978683216 / 813804
Chucllapampa	SANTOS REINERIO PAREDES ZELADA	Av. H. Castro Saavedra S/N Mz. R Lt. 2	076	976005997 / 835116
Santa Rosa	VICTOR SAUL MENDOZA CUEVA	Carretera San Pablo a Cajamarca Km. 9	076	830080 / 974487313
Tantachual Bajo (El Coshpe) *	POR DESIGNAR	-	076	-
Tantachual Alto *	POR DESIGNAR	-	076	-

Continúa…

6.6 DEPARTAMENTO CAJAMARCA: DIRECTORIO DE MUNICIPALIDADES DE CENTROS POBLADOS CREADOS POR ORDENANZA, RESOLUCIÓN U OTRA NORMA DE LA MUNICIPALIDAD PROVINCIAL, SEGÚN PROVINCIA Y MUNICIPALIDAD DE CENTRO POBLADO, 2015

Conclusión.

Provincia y Municipalidad de Centro Poblado	Nombre del Alcalde	Dirección	DDN	Teléfonos
Cobro Negro *	POR DESIGNAR	-	076	-
Quellahorco *	POR DESIGNAR	-	076	-
La Lúcuma *	POR DESIGNAR	-	076	-
Pisit *	POR DESIGNAR	-	076	-
Conchán Bajo - El Tambo *	POR DESIGNAR	-	076	-
Chuad *	POR DESIGNAR	-	076	-
San Pablo				
Cuzcuden	ERMISIAN ROMERO UCHILLAN	Carretera Cuzcudén a San Pablo Km. 7	076	949061505
Jancos	FÉLIX GUZMAN BECERRA CHINGAY	Carretera San Miguel a San Pablo Km. 14	076	770727 / 813856
Callancas	MANUEL ALEJANDRO TERAN BUSTAMANTE	Jr. Lima S/N	076	973764288 / 976214554
Santa Rosa de Unanca	LORENZO CHAVARRI HERRERA	Carretera San Pablo a Cajamarca Km. 9	076	830080 / 974487313
Polan	POR DESIGNAR	-	076	-
Tuñad	JAIME WALTER VASQUEZ HUAMÁN	Calle Plaza de Armas S/N	076	952306785 / 942239704 / 830462
Ingatambo	HERNAN FEDERICO ARRIBASPLATA LINARES	Carretera Las Lagunas Vista Alegre Km. 10	076	976930165 / 813864
Kuntur Wasi	ELIO CABANILLAS BURGOS	Carretera San Pablo a Chilete Km. 21	076	559006
La Capilla de Unanca	OSWALDO NUÑEZ CASTREJON	Carretera San Pablo a Capilla de Unanca S/N Km. 10	076	994682393 / #990910115
Santa Cruz				
Udima	ORLANDO REQUEJO PAZ	San Cristóbal S/N	076	944382638 / 633648
Chaquil	WILSON SÁNCHEZ REQUEJO	Centro Poblado Menor Chaquil Km. 1	076	995522378 / 945770966
Succhapampa	ORLANDO BECERRA HERNANDEZ	Av. Cajamarca S/N	076	951630701
Achiramayo	MARCIANO SILVA CUBAS	Carretera Achiramayo Atunaspampa S/N Km. 1		

Nota: Las Municipalidades de Centros Poblados son creadas por Ordenanza, Resolución u otra norma de la Municipalidad Provincial y son ellas las que determinan la delimitación territorial.

* La Municipalidad de Centro Poblado se encuentra omisa a la presentación de los datos, al 15 de enero de 2015. Los datos han sido obtenidos en consulta a la municipalidad provincial que autoriza su funcionamiento.

Fuente: Instituto Nacional de Estadística e Informática - Registro Nacional de Municipalidades 2014.

7

Frontis de la Municipalidad Provincial del Callao

Cortesía: Instituto Nacional de Estadística e Informática - Oficina Técnica de Estadísticas Departamentales.

Provincia Constitucional del Callao

Provincia Constitucional del Callao

❖ Municipalidades Provinciales	1
❖ Municipalidades Distritales	5
❖ Municipalidades de Centros Poblados	1
❖ Población Total Proyectada en Edad Electoral de 18 a 70 años (al 2014)	666 968
❖ Población Total Proyectada (al 30/06/2015)	1 013 935

7.1 MAPA DE LA PROVINCIA CONSTITUCIONAL DEL CALLAO

7.2 PROVINCIA CONSTITUCIONAL DEL CALLAO: DISPOSITIVO LEGAL DE CREACIÓN, SEGÚN PROVINCIA Y DISTRITO, 2015

Provincia y Distrito	Dispositivo Legal de Creación		
	Nombre	Número	Fecha
Callao			
Callao	Decreto	S/N.	20 Ago 1836
Bellavista	-	-	Época Indep.
Carmen de la Legua Reynoso	Ley	15247	04 Dic 1964
La Perla	Ley	15185	22 Oct 1964
La Punta	Ley	2141	06 Oct 1915
Ventanilla	Decreto Ley	17392	28 Ene 1969
Mi Perú	Ley	30197	10 Jul 2014

Fuente: Instituto Nacional de Estadística e Informática - Dirección Nacional de Censos y Encuestas.

7.3 PROVINCIA CONSTITUCIONAL DEL CALLAO: POBLACIÓN TOTAL PROYECTADA Y UBICACIÓN GEOGRÁFICA DE LA CAPITAL LEGAL, SEGÚN PROVINCIA Y DISTRITO, 2015

Provincia y Distrito	Población Total Proyectada al 30/06/2015	Capital Legal				
		Nombre	Categoría	Ubicación Geográfica		
				Altitud (msnm.)	Latitud Sur	Longitud Oeste
Total	**1 013 935**					
Callao	**1 013 935**	**Callao**				
Callao	406 889	Callao	Ciudad	3	12°03'37''	77°08'57''
Bellavista	71 833	Bellavista	Pueblo	14	12°03'45''	77°07'54''
Carmen de La Legua Reynoso	41 100	Carmen de La Legua Reynoso	Ciudad	51	12°02'46''	77°05'49''
La Perla	58 817	La Perla	Ciudad	24	12°04'16''	77°07'16''
La Punta	3 392	La Punta	Pueblo	3	12°04'18''	77°10'09''
Ventanilla	372 899	Ventanilla	Ciudad	55	11°53'56''	77°08'32''
Mi Perú	59 005	Mi Perú	Ciudad	135	11°51'18''	77°07'30''

Fuente: Instituto Nacional de Estadística e Informática.

- Dirección Nacional de Censos y Encuestas.

- Dirección Técnica de Demografía e Indicadores Sociales.

7.4 PROVINCIA CONSTITUCIONAL DEL CALLAO: DIRECTORIO DE MUNICIPALIDADES PROVINCIALES Y DISTRITALES, SEGÚN PROVINCIA Y DISTRITO, 2015

Provincia y Distrito	Nombre del Alcalde	Dirección	DDN	Teléfonos	Fax	Correo Electrónico
Callao						
Callao	JUAN RICARDO VICTOR SOTOMAYOR GARCIA	Jr. Paz Soldán N° 252	01	2016411 / 244981 / 2017704	-	webmaster@municallao.gob.pe
Bellavista	IVAN RICARDO RIVADENEYRA MEDINA	Jr. Francisco Bolognesi N° 498	01	7439696 / 4293085 / 4291697	73303512	secretaria@munibellavista.gob.pe ; gestionmunicipal@munibellavista.gob.pe
Carmen de La Legua Reynoso	RAUL JESUS ODAR CABREJOS	Av. Primero de Mayo N° 898	01	4523897 / 4511403 / 4529973	4523897	elmerdr@hotmail.com
La Perla	PATRICIA ROSA CHIRINOS VENEGAS	Jr. Juan José Pardo N° 598	01	4980074 / 4980207 / 4980616	4980074	rrpp@munilaperla.gob.pe
La Punta	JOSE MIGUEL RISI CARRASCAL	Jr. Sáenz Peña N° 298	01	4290501 / 2315102 / 998187750	-	f.davila@munilapunta.gob.pe
Ventanilla	OMAR ALFREDO MARCOS ARTEAGA	Av. La Playa S/N	01	6311400	-	ssaldana@muniventanilla.gob.pe ; webmaster@muniventanilla.gob.pe

Nota: La relación de alcaldes de las municipalidades provinciales y distritales ha sido actualizada al 02 de febrero de 2015.

Fuente: Instituto Nacional de Estadística e Informática - Registro Nacional de Municipalidades 2014.

Jurado Nacional de Elecciones.

7.5 PROVINCIA CONSTITUCIONAL DEL CALLAO: ORDENANZA, RESOLUCIÓN U OTRA NORMA DE LA MUNICIPALIDAD PROVINCIAL QUE CREA A LAS MUNICIPALIDADES DE CENTROS POBLADOS, SEGÚN PROVINCIA Y MUNICIPALIDAD DE CENTRO POBLADO, 2014

Provincia y Municipalidad de Centro Poblado	Norma Municipal	Número	Fecha
Provincia Constitucional del Callao			
Nuestra Sra. de Las Mercedes Mi Perú	Acuerdo	112	07 Oct 1994

Fuente: Instituto Nacional de Estadística e Informática - Registro Nacional de Municipalidades.

7.6 PROVINCIA CONSTITUCIONAL DEL CALLAO: DIRECTORIO DE MUNICIPALIDADES DE CENTROS POBLADOS CREADOS POR ORDENANZA, RESOLUCIÓN U OTRA NORMA DE LA MUNICIPALIDAD PROVINCIAL, SEGÚN PROVINCIA Y MUNICIPALIDAD DE CENTRO POBLADO, 2015

Provincia y Municipalidad de Centro Poblado	Nombre del Alcalde	Dirección	DDN	Teléfonos
Callao				
Nuestra Sra. de Las Mercedes Mi Perú	REYNALDO RODOLFO ENCALADA TOVAR	Av. Ayacucho S/N Mz. 607 Lt. 6	01	5536120

Nota: Las Municipalidades de Centros Poblados son creadas por Ordenanza, Resolución u otra norma de la Municipalidad Provincial y son ellas las que determinan la delimitación territorial.

Fuente: Instituto Nacional de Estadística e Informática - Registro Nacional de Municipalidades 2014.

8

Frontis de la Municipalidad Provincial del Cusco

Cortesía: Instituto Nacional de Estadística e Informática - Oficina Departamental de Cusco

Cusco

Cusco

❖ Municipalidades Provinciales	13
❖ Municipalidades Distritales	95
❖ Municipalidades de Centros Poblados	127
❖ Población Total Proyectada en Edad Electoral de 18 a 70 años (al 2014)	805 563
❖ Población Total Proyectada (al 30/06/2015)	1 309 858

8.1 MAPA DEL DEPARTAMENTO DE CUSCO

8.2 DEPARTAMENTO CUSCO: DISPOSITIVO LEGAL DE CREACIÓN, SEGÚN PROVINCIA Y DISTRITO, 2015

Provincia y Distrito	Dispositivo Legal de Creación		
	Nombre	Número	Fecha
Cusco			
Cusco	-	-	Época Indep.
Ccorca	Ley	9549	14 Ene 1942
Poroy	Ley	9335	20 Feb 1941
San Jerónimo	-	-	Época Indep.
San Sebastián	-	-	Época Indep.
Santiago	Ley	12336	10 Jun 1955
Saylla	Ley	9550	14 Ene 1942
Wanchaq	Ley	12336	10 Jun 1955
Acomayo			
Acomayo	-	-	Época Indep.
Acopia	Ley	10003	11 Nov 1944
Acos	Ley	S/N	02 Ene 1857
Mosoc Llacta	Ley	15206	11 Nov 1964
Pomacanchi	Ley	S/N	02 Ene 1857
Rondocán	Ley	S/N	02 Ene 1857
Sangarara	Ley	S/N	23 Nov 1861
Anta			
Anta	-	-	Época Indep.
Ancahuasi	Ley	24549	15 Set 1986
Cachimayo	Decreto Ley	18276	15 May 1970
Chinchaypujio	Ley	9394	01 Oct 1941
Huarocondo	Ley	S/N	14 Nov 1896
Limatambo	-	-	Época Indep.
Mollepata	Ley	6623	29 Abr 1929
Pucyura	Ley	9618	30 Set 1942
Zurite	Ley	S/N	02 Ene 1857
Calca			
Calca	-	-	Época Indep.
Coya	Ley	11609	11 Set 1951
Lamay	Ley	11693	03 Ene 1952
Lares	-	-	Época Indep.
Pisac	-	-	Época Indep.
San Salvador	Ley	10415	28 Feb 1946
Taray	Ley	15027	06 May 1964
Yanatile	Ley	23383	18 May 1982

Continúa…

8.2 DEPARTAMENTO CUSCO: DISPOSITIVO LEGAL DE CREACIÓN, SEGÚN PROVINCIA Y DISTRITO, 2015

Provincia y Distrito	Dispositivo Legal de Creación		
	Nombre	Número	Fecha
Canas			
Yanaoca	Ley	S/N	29 Ago 1834
Checca	-	-	Época Indep.
Kunturkanki	Ley	13484	07 Ene 1961
Langui	-	-	Época Indep.
Layo	Ley	S/N	02 Ene 1857
Pampamarca	Ley	S/N	29 Ago 1834
Quehue	Ley	2542	17 Nov 1917
Túpac Amaru	Ley	9363	01 Set 1941
Canchis			
Sicuani	-	-	Época Indep.
Checacupe	-	-	Época Indep.
Combapata	Ley	1640	22 Nov 1912
Marangani	Ley	S/N	29 Ago 1834
Pitumarca	Ley	629	11 Nov 1907
San Pablo	-	-	Época Indep.
San Pedro	Ley	1673	28 Nov 1912
Tinta	-	-	Época Indep.
Chumbivilcas			
Santo Tomás	-	-	Época Indep.
Capacmarca	Ley	S/N	02 Ene 1857
Chamaca	Ley	S/N	02 Ene 1857
Colquemarca	-	-	Época Indep.
Livitaca	Ley	S/N	02 Ene 1857
Llusco	Ley	S/N	02 Ene 1857
Quiñota	Ley	14047	17 Mar 1962
Velille	-	-	Época Indep.
Espinar			
Espinar	-	-	Época Indep.
Condoroma	Ley	S/N	29 Ago 1834
Coporaque	Ley	S/N	29 Ago 1834
Ocoruro	Ley	S/N	02 Ene 1857
Pallpata	Ley	2542	17 Nov 1917
Pichigua	Ley	S/N	29 Ago 1834
Suyckutambo	Ley	13623	17 Mar 1961
Alto Pichigua	Ley	26367	14 Oct 1994
La Convención			
Santa Ana	-	-	Época Indep.
Echarate	Ley	S/N	02 Ene 1857

Continúa…

8.2 DEPARTAMENTO CUSCO: DISPOSITIVO LEGAL DE CREACIÓN, SEGÚN PROVINCIA Y DISTRITO, 2015

Provincia y Distrito	Dispositivo Legal de Creación		
	Nombre	Número	Fecha
Huayopata	Ley	S/N	02 Ene 1857
Maranura	Ley	13620	17 Mar 1961
Ocobamba	Ley	S/N	02 Ene 1857
Quellouno	Ley	24553	01 Oct 1986
Kimbiri	Ley	25209	04 May 1990
Santa Teresa	Ley	12849	11 Oct 1957
Vilcabamba	Ley	S/N	02 Ene 1857
Pichari	Ley	26521	07 Ago 1995
Paruro			
Paruro	-	-	Época Indep.
Accha	-	-	Época Indep.
Ccapi	Ley	S/N	02 Ene 1857
Colcha	Ley	S/N	02 Ene 1857
Huanoquite	-	-	Época Indep.
Omacha	Ley	S/N	02 Ene 1857
Paccaritambo	Ley	14864	22 Oct 1963
Pillpinto	Ley	14747	11 Dic 1963
Yaurisque	Ley	13203	15 Abr 1959
Paucartambo			
Paucartambo	-	-	Época Indep.
Caicay	-	-	Época Indep.
Challabamba	Ley	S/N	02 Ene 1857
Colquepata	Ley	S/N	02 Ene 1857
Huancarani	Ley	24662	11 May 1987
Kosñipata	Ley	14116	15 Jun 1962
Quispicanchi			
Urcos	Ley	S/N	02 Ene 1857
Andahuaylillas	Ley	S/N	02 Ene 1857
Camanti	Ley	11624	02 Oct 1951
Ccarhuayo	Ley	13476	25 Nov 1960
Ccatca	-	-	Época Indep.
Cusipata	Ley	9164	05 Set 1940
Huaro	Ley	11863	26 Set 1952
Lucre	Ley	9295	17 Ene 1941
Marcapata	Ley	S/N	20 Ene 1869
Ocongate	Ley	S/N	02 Ene 1857
Oropesa	-	-	Época Indep.
Quiquijana	-	-	Época Indep.

Continúa…

8.2 DEPARTAMENTO CUSCO: DISPOSITIVO LEGAL DE CREACIÓN, SEGÚN PROVINCIA Y DISTRITO, 2015

Conclusión.

Provincia y Distrito	Dispositivo Legal de Creación		
	Nombre	Número	Fecha
Urubamba			
Urubamba	-	-	Época Indep.
Chinchero	Ley	59	09 Set 1905
Huayllabamba	Ley	S/N	02 Ene 1857
Machupicchu	Ley	9396	01 Oct 1941
Maras	Ley	S/N	02 Ene 1857
Ollantaytambo	Ley	S/N	02 Ene 1857
Yucay	-	-	Época Indep.

Fuente: Instituto Nacional de Estadística e Informática - Dirección Nacional de Censos y Encuestas.

8.3 DEPARTAMENTO CUSCO: POBLACIÓN TOTAL PROYECTADA Y UBICACIÓN GEOGRÁFICA DE LA CAPITAL LEGAL, SEGÚN PROVINCIA Y DISTRITO, 2015

Provincia y Distrito	Población Total Proyectada al 30/06/2015	Capital Legal				
		Nombre	Categoría	Ubicación Geográfica		
				Altitud (msnm.)	Latitud Sur	Longitud Oeste
Total	**1 309 858**					
Cusco	**450 095**	**Cusco**				
Cusco	118 316	Cusco	Ciudad	3 414	13°30'55"	71°58'48"
Ccorca	2 235	Ccorca	Pueblo	3 625	13°35'03"	72°03'34"
Poroy	7 817	Poroy	Pueblo	3 499	13°29'49"	72°02'33"
San Jerónimo	47 101	San Jerónimo	Pueblo	3 245	13°32'38"	71°53'14"
San Sebastián	115 305	San Sebastián	Pueblo	3 295	13°31'52"	71°56'00"
Santiago	90 154	Santiago	Ciudad	3 427	13°31'38"	71°59'03"
Saylla	5 389	Saylla	Pueblo	3 150	13°34'13"	71°49'35"
Wanchaq	63 778	Wanchaq	Ciudad	3 363	13°31'31"	71°57'56"
Acomayo	**27 693**	**Acomayo**				
Acomayo	5 552	Acomayo	Villa	3 221	13°55'08"	71°41'06"
Acopia	2 379	Acopia	Pueblo	3 713	14°03'29"	71°29'35"
Acos	2 338	Acos	Pueblo	3 096	13°57'02"	71°44'18"
Mosoc Llacta	2 287	Mosoc Llacta	Pueblo	3 810	14°07'13"	71°28'24"
Pomacanchi	9 020	Pomacanchi	Pueblo	3 693	14°02'06"	71°34'17"
Rondocán	2 379	Rondocán	Pueblo	3 359	13°46'43"	71°46'56"
Sangarara	3 738	Sangarara	Pueblo	3 769	13°56'51"	71°36'11"
Anta	**56 302**	**Anta**				
Anta	16 703	Anta	Pueblo	3 345	13°27'49"	72°08'49"
Ancahuasi	6 947	Ancahuasi	Pueblo	3 457	13°27'27"	72°17'40"
Cachimayo	2 285	Cachimayo	Pueblo	3 423	13°28'39"	72°04'22"
Chinchaypujio	4 303	Chinchaypujio	Pueblo	3 075	13°37'46"	72°14'02"
Huarocondo	5 762	Huarocondo	Pueblo	3 353	13°24'47"	72°12'31"
Limatambo	9 801	Limatambo	Pueblo	2 577	13°28'51"	72°26'45"
Mollepata	2 600	Mollepata	Pueblo	2 976	13°30'28"	72°32'07"
Pucyura	4 258	Pucyura	Pueblo	3 383	13°28'49"	72°06'43"
Zurite	3 643	Zurite	Pueblo	3 405	13°27'20"	72°15'21"
Calca	**74 195**	**Calca**				
Calca	23 316	Calca	Ciudad	2 925	13°19'23"	71°57'28"
Coya	4 026	Coya	Pueblo	2 944	13°23'12"	71°54'04"
Lamay	5 768	Lamay	Pueblo	2 934	13°21'51"	71°55'22"
Lares	7 210	Lares	Pueblo	3 171	13°06'21"	72°02'50"
Pisac	10 188	Pisac	Pueblo	2 974	13°25'18"	71°51'00"
San Salvador	5 622	San Salvador	Pueblo	3 020	13°29'37"	71°46'48"
Taray	4 728	Taray	Pueblo	3 024	13°25'40"	71°52'08"
Yanatile	13 337	Quebrada Honda	Pueblo	1 357	12°42'03"	72°13'56"

Continúa…

8.3 DEPARTAMENTO CUSCO: POBLACIÓN TOTAL PROYECTADA Y UBICACIÓN GEOGRÁFICA DE LA CAPITAL LEGAL, SEGÚN PROVINCIA Y DISTRITO, 2015

Provincia y Distrito	Población Total Proyectada al 30/06/2015	Capital Legal				
		Nombre	Categoría	Ubicación Geográfica		
				Altitud (msnm.)	Latitud Sur	Longitud Oeste
Canas	**39 293**	**Yanaoca**				
Yanaoca	9 976	Yanaoca	Villa	3 910	14°13'12"	71°25'54"
Checca	6 302	Checca	Pueblo	3 833	14°28'24"	71°23'47"
Kunturkanki	5 738	El Descanso	Pueblo	3 941	14°31'59"	71°18'23"
Langui	2 467	Langui	Pueblo	3 964	14°25'54"	71°16'28"
Layo	6 333	Layo	Pueblo	3 980	14°29'39"	71°09'20"
Pampamarca	2 003	Pampamarca	Pueblo	3 792	14°08'43"	71°27'37"
Quehue	3 606	Quehue	Pueblo	3 799	14°22'48"	71°27'18"
Túpac Amaru	2 868	Tungasuca	Pueblo	3 849	14°09'54"	71°28'46"
Canchis	**102 151**	**Sicuani**				
Sicuani	59 894	Sicuani	Ciudad	3 546	14°16'16"	71°13'44"
Checacupe	5 000	Checacupe	Pueblo	3 441	14°01'36"	71°27'12"
Combapata	5 394	Combapata	Pueblo	3 481	14°06'03"	71°25'51"
Marangani	11 247	Marangani	Pueblo	3 698	14°21'23"	71°10'06"
Pitumarca	7 506	Pitumarca	Pueblo	3 570	13°58'40"	71°24'53"
San Pablo	4 680	San Pablo	Villa	3 486	14°12'12"	71°19'04"
San Pedro	2 804	San Pedro	Pueblo	3 489	14°11'12"	71°20'32"
Tinta	5 626	Tinta	Villa	3 484	14°08'41"	71°24'24"
Chumbivilcas	**82 411**	**Santo Tomás**				
Santo Tomás	26 564	Santo Tomás	Villa	3 678	14°27'01"	72°05'00"
Capacmarca	4 596	Capacmarca	Pueblo	3 584	14°00'28"	72°00'03"
Chamaca	8 864	Chamaca	Pueblo	3 739	14°18'10"	71°51'18"
Colquemarca	8 579	Colquemarca	Villa	3 592	14°17'02"	72°02'28"
Livitaca	13 357	Livitaca	Pueblo	3 752	14°18'47"	71°41'21"
Llusco	7 064	Llusco	Pueblo	3 496	14°20'18"	72°06'52"
Quiñota	4 895	Quiñota	Pueblo	3 593	14°18'41"	72°08'20"
Velille	8 492	Velille	Villa	3 738	14°30'38"	71°53'11"
Espinar	**69 146**	**Espinar**				
Espinar	33 242	Yauri	Villa	3 924	14°47'35"	71°24'48"
Condoroma	1 400	Condoroma	Pueblo	4 675	15°18'27"	71°07'55"
Coporaque	17 846	Coporaque	Pueblo	3 941	14°47'50"	71°31'52"
Ocoruro	1 606	Ocoruro	Pueblo	4 102	15°03'08"	71°07'45"
Pallpata	5 542	Hector Tejada	Pueblo	3 998	14°53'22"	71°12'37"
Pichigua	3 603	Pichigua	Pueblo	3 909	14°40'43"	71°24'36"
Suyckutambo	2 768	Suyckutambo	Pueblo	4 181	15°00'09"	71°38'23"
Alto Pichigua	3 139	Accocunca	Villa	4 032	14°46'44"	71°15'15"
La Convención	**172 974**	**Santa Ana**				
Santa Ana	34 434	Quillabamba	Ciudad	1 063	12°51'54"	72°41'37"
Echarate	44 983	Echarate	Pueblo	1 162	12°46'03"	72°35'37"

Continúa…

8.3 DEPARTAMENTO CUSCO: POBLACIÓN TOTAL PROYECTADA Y UBICACIÓN GEOGRÁFICA DE LA CAPITAL LEGAL, SEGÚN PROVINCIA Y DISTRITO, 2015

Provincia y Distrito	Población Total Proyectada al 30/06/2015	Capital Legal				
		Nombre	Categoría	Ubicación Geográfica		
				Altitud (msnm.)	Latitud Sur	Longitud Oeste
Huayopata	4 698	Ipal	Pueblo	1 524	13°00'27"	72°33'25"
Maranura	6 058	Maranura	Pueblo	1 110	12°57'43"	72°39'55"
Ocobamba	6 767	Ocobamba	Pueblo	1 543	12°52'14"	72°26'56"
Quellouno	18 089	Quellouno	Pueblo	800	12°37'57"	72°33'06"
Kimbiri	16 865	Kimbiri	Pueblo	739	12°36'35"	73°46'52"
Santa Teresa	6 476	Santa Teresa	Pueblo	1 811	13°07'47"	72°35'55"
Vilcabamba	14 288	Lucma	Pueblo	2 764	13°03'05"	72°56'37"
Pichari	20 316	Pichari	Pueblo	614	12°30'57"	73°49'37"
Paruro	**30 501**	**Paruro**				
Paruro	3 338	Paruro	Villa	3 068	13°45'42"	71°50'52"
Accha	3 787	Accha	Villa	3 591	13°58'05"	71°49'56"
Ccapi	3 682	Ccapi	Villa	3 196	13°51'12"	72°04'49"
Colcha	1 138	Colcha	Pueblo	2 800	13°51'04"	71°48'10"
Huanoquite	5 648	Huanoquite	Pueblo	3 391	13°40'58"	72°00'53"
Omacha	7 203	Omacha	Pueblo	3 910	14°04'14"	71°44'19"
Paccaritambo	2 012	Paccaritambo	Pueblo	3 581	13°45'21"	71°57'23"
Pillpinto	1 220	Pillpinto	Pueblo	2 866	13°57'11"	71°45'43"
Yaurisque	2 473	Yaurisque	Villa	3 328	13°39'50"	71°55'17"
Paucartambo	**51 060**	**Paucartambo**				
Paucartambo	13 190	Paucartambo	Pueblo	3 005	13°19'08"	71°35'59"
Caicay	2 701	Caicay	Pueblo	3 110	13°35'49"	71°41'46"
Challabamba	11 264	Challabamba	Pueblo	2 767	13°12'41"	71°39'11"
Colquepata	10 662	Colquepata	Pueblo	3 650	13°21'34"	71°40'23"
Huancarani	7 634	Huancarani	Pueblo	3 850	13°30'12"	71°39'14"
Kosñipata	5 609	Pillcopata	Pueblo	689	13°00'09"	71°25'21"
Quispicanchi	**89 517**	**Urcos**				
Urcos	9 254	Urcos	Pueblo	3 158	13°41'18"	71°37'33"
Andahuaylillas	5 465	Andahuaylillas	Pueblo	3 121	13°40'24"	71°40'36"
Camanti	2 094	Quince Mil	Pueblo	873	13°11'37"	70°44'52"
Ccarhuayo	3 129	Ccarhuayo	Pueblo	3 449	13°35'41"	71°23'58"
Ccatca	17 944	Ccatca	Pueblo	3 700	13°36'19"	71°33'43"
Cusipata	4 770	Cusipata	Pueblo	3 319	13°54'30"	71°30'00"
Huaro	4 491	Huaro	Pueblo	3 162	13°41'25"	71°38'26"
Lucre	4 000	Lucre	Pueblo	3 111	13°38'08"	71°44'16"
Marcapata	4 514	Marcapata	Pueblo	3 677	13°30'54"	70°56'45"
Ocongate	15 614	Ocongate	Pueblo	3 540	13°37'43"	71°23'11"
Oropesa	7 280	Oropesa	Pueblo	3 110	13°35'45"	71°45'51"
Quiquijana	10 962	Quiquijana	Pueblo	3 553	13°49'20"	71°31'54"

Continúa…

8.3 DEPARTAMENTO CUSCO: POBLACIÓN TOTAL PROYECTADA Y UBICACIÓN GEOGRÁFICA DE LA CAPITAL LEGAL, SEGÚN PROVINCIA Y DISTRITO, 2015

Conclusión.

Provincia y Distrito	Población Total Proyectada al 30/06/2015	Capital Legal				
		Nombre	Categoría	Ubicación Geográfica		
				Altitud (msnm.)	Latitud Sur	Longitud Oeste
Urubamba	**64 520**	**Urubamba**				
Urubamba	20 879	Urubamba	Ciudad	2 869	13°18'22''	72°06'58''
Chinchero	9 763	Chinchero	Pueblo	3 754	13°23'36''	72°02'50''
Huayllabamba	5 228	Huayllabamba	Pueblo	2 868	13°20'19''	72°03'52''
Machupicchu	8 332	Machupicchu	Pueblo	2 162	13°09'12''	72°31'27''
Maras	5 794	Maras	Pueblo	3 384	13°20'12''	72°09'26''
Ollantaytambo	11 225	Ollantaytambo	Pueblo	2 848	13°15'29''	72°15'47''
Yucay	3 299	Yucay	Pueblo	2 858	13°19'10''	72°05'10''

Fuente: Instituto Nacional de Estadística e Informática.

-Dirección Nacional de Censos y Encuestas.

-Dirección Técnica de Demografía e Indicadores Sociales.

8.4 DEPARTAMENTO CUSCO: DIRECTORIO DE MUNICIPALIDADES PROVINCIALES Y DISTRITALES, SEGÚN PROVINCIA Y DISTRITO, 2015

Provincia y Distrito	Nombre del Alcalde	Dirección	DDN	Teléfonos	Fax	Correo Electrónico
Cusco						
Cusco	CARLOS MANUEL MOSCOSO PEREA	Plaza Regocijo S/N	084	227152 / 240006	226701	-
Ccorca	DAVID QUISPE OROZCO	Plaza de Armas de Ccorca S/N	084	971192043	-	muni.ccorca@gmail.com
Poroy	EDWIN SUCNO DAVALOS	Plaza Domingo Echegaray S/N	084	984700744	-	municipio_poroy@hotmail.com
San Jerónimo	WILLIAN PAÑO CHINCHAZO	Plaza de Armas S/N	084	278216	277219	munisanjeronimocusco@peru.com
San Sebastián	ANDMAR SICUS CAHUANA	Plaza de Armas S/N	084	274158 / 272133	274158	munisansebastian@yahoo.es
Santiago	FRANKLIN ISAAC SOTOMAYOR APAZA	Plaza Santiago S/N	084	228606 / 233442 / 237865 / 245018	258461	-
Saylla	DELFIN KENNEDY QUISPE CCALLA	Plaza de Armas S/N	084	277607	277607	-
Wanchaq	WILLY CARLOS CUZMAR DEL CASTILLO	Av. De La Cultura N° 500	084	224272	222011	-
Acomayo						
Acomayo	JORGE USCAMAYTA CRUZ	Plaza de Armas S/N	084	949070944 / 949070950	-	-
Acopia	ROMAN NINA HUILLCA	Plaza de Armas S/N	084	958317769	-	-
Acos	SABINO RIOS MELLADO	Plaza de Armas Acos S/N	-	-	-	-
Mosoc Llacta	BETO BERNABE QUISPE BAUTISTA	Calle Túpac Amaru S/N	084	984765918 / 984765594	-	-
Pomacanchi	LUCIO CARLOS DELGADO FIGUEROA	Plaza de Armas S/N	084	837104 / 989192694 / 952719489	837104	municipalidadpomacanchi@gmail.com
Rondocán	PERCY ARAGON VILLA	Plaza de Armas S/N	084	830458 / 987792485	-	-
Sangarara	VICTOR ALCCA SALAS	Plaza de Armas S/N	084	974213802	-	-
Anta						
Anta	VIDAL HUAMAN TTITO	Jr. Jaquijahuana S/N	084	203716	203716	info@munianta.gop.pe
Ancahuasi	SANTIAGO HUILLCA CCAHUA	Plaza de Armas S/N	084	974799203 / 958333489	-	ancahuasi@yahoo.es

Continúa…

8.4 DEPARTAMENTO CUSCO: DIRECTORIO DE MUNICIPALIDADES PROVINCIALES Y DISTRITALES, SEGÚN PROVINCIA Y DISTRITO, 2015

Provincia y Distrito	Nombre del Alcalde	Dirección	DDN	Teléfonos	Fax	Correo Electrónico
Cachimayo	CIRILO QUISPE LA TORRE	Av. Leónidas Rodriguez N° 276	084	950301800	-	municipalidadcachimayo@hotmail.com
Chinchaypujio	RUBEN CORNEJO MEJIA	Plaza de Armas S/N	084	981600234	-	-
Huarocondo	MIGUEL HUAMAN CONDOR	Plaza de Armas S/N	084	994895254 / 999866985 / 240584	-	munihuarocondo1@gmail.com
Limatambo	JESUS VARGAS SANTOS	Plaza de Armas S/N	084	989701016 / 990975556	-	-
Mollepata	ENRIQUE ZUNIGA VELASQUE	Plaza de Armas S/N	084	984110397	-	munimollepata@hotmail.com
Pucyura	VIDAL SUYLLO TTITO	Plaza de Armas S/N	084	998808042	-	-
Zurite	FELICIANO PACOCHA ENCALADA	Plaza de Armas S/N	084	983967550	-	-
Calca						
Calca	GUIDO ALVAREZ CHAVEZ	San Martín S/N	084	202276 / 202277	202277	municalca@yahoo.com
Coya	PAULO QUINO RODRIGUEZ	Plaza de Armas S/N	-	-	-	municoya@hotmail.com
Lamay	REMBER ROCA MORALES	Plaza de Armas S/N	084	973974874	-	logistica.lamay@hotmail.com
Lares	ROGER PFURO HUAMAN	Plaza de Armas S/N	084	631360	-	-
Pisac	GAVINO YUCRA TUNQUI	Plaza Constitución N° 519	084	203026 / 203049 / 203027	203049	munipisac@hotmail.com
San Salvador	CESAR AUGUSTO LICONA CASTELLANOS	Plaza Grau S/N	084	974213789	-	-
Taray	JULIAN MAYTA CRUZ	Plaza de Armas S/N	084	203104	-	-
Yanatile	PERCY FLOREZ MACEDO	Av. Calca S/N	084	984603171	-	-

Continúa…

8.4 DEPARTAMENTO CUSCO: DIRECTORIO DE MUNICIPALIDADES PROVINCIALES Y DISTRITALES, SEGÚN PROVINCIA Y DISTRITO, 2015

Provincia y Distrito	Nombre del Alcalde	Dirección	DDN	Teléfonos	Fax	Correo Electrónico
Canas						
Yanaoca	RAUL ACHAHUI NUÑEZ	Plaza de Armas S/N	084	974230370 / 984104359	-	-
Checca	JUAN VIDAL DEZA DEZA	Plaza de Armas S/N	084	958346686 / 968210566	-	-
Kunturkanki	SIXTO MAMANI HUILLCA	Plaza de Armas S/N	084	950306503 / 950306506 / 950306502	-	-
Langui	OSWALDO PEDRO VILCA UMIRE	Plaza de Armas S/N	084	974784866 / 940470006	-	-
Layo	EDGAR NICANOR QUISPE CONDE	Plaza de Armas S/N	084	946692168 / 970982040	-	-
Pampamarca	DEHEWIS ELDIVARO MARTINEZ LAZO	Plaza de Armas S/N	084	888702 / 969666790	-	munipampamarca@hotmail.com
Quehue	BELTRAN EUSTAQUIO HUILLCA JANAMPA	Plaza de Armas S/N	084	634293 / 983315145	-	muniquehue@live.com
Túpac Amaru	ANTONIO ARAOZ ENRIQUEZ	Plaza de Armas S/N	084	351414 / 978292511 / 945253420	-	munitupacamaru@hotmail.com
Canchis						
Sicuani	MANUEL JESUS ZVIETCOVICH ALVAREZ	Plaza de Armas S/N	084	351295 / 351072 / 351530 / 351340	-	-
Checacupe	ISIDRO CUEVA CARDEÑA	Plaza de Armas S/N	084		-	municipiochecacupe@hotmail.com
Combapata	ANGEL EDGARDO BARRETO ORTIZ	Plaza de Armas S/N	084	974201292 / 958329797 / 974201296	-	municombapata.canchis@hotmail.com
Marangani	MAURO CCALLO LAUCATA	Plaza de Armas S/N	084	837013	837013	-
Pitumarca	TEODOCIO CRUZ HUANCACHOQUE NIETO	Plaza de Armas S/N	084	637633 / 984682146	-	m.pitumarca@hotmail.com
San Pablo	JUAN CLIMACO CHOQUE COPACONDORI	Plaza de Armas S/N	084	990881015	-	-
San Pedro	VICTOR AROSQUIPA HUICHE	Plaza de Armas S/N	084	981788102	-	-
Tinta	BERNABE CCASA CCASA	Plaza de Armas S/N	084	620698 / 973587118	-	-
Chumbivilcas						
Santo Tomás	DAVID RUBEN VERA CASTILLO	Parque Paliza N° 100	084	950300162	-	-
Capacmarca	DAVID MONGE HURTADO	Plaza de Armas S/N	084	958340731 / 943397443 / 275954 / 984420122	-	muni.ccapacmarca@gmail.com

Continúa…

8.4 DEPARTAMENTO CUSCO: DIRECTORIO DE MUNICIPALIDADES PROVINCIALES Y DISTRITALES, SEGÚN PROVINCIA Y DISTRITO, 2015

Provincia y Distrito	Nombre del Alcalde	Dirección	DDN	Teléfonos	Fax	Correo Electrónico
Chamaca	WALTER CHOQUEHUANCA ARIZAPANA	Calle Progreso S/N	084	634902 / 984425681	-	munichamaca@gmail.com
Colquemarca	CEZARIO GOMEZ MENDOZA	Calle Paseo Qorilazo S/N	084	973882227 / 973882226	-	-
Livitaca	OLGER OLIVARES GARATE	Plaza de Armas S/N	084	946681423 / 974798502	-	-
Llusco	EZEQUIEL MALLMA CUSI	Av. Jose Carlos Mariátegui S/N	084	958318665 / 974213848	-	-
Quiñota	CALISTO CCAHUANA CHAHUA	Plaza de Armas S/N	084	984104359	-	-
Velille	SERGIO VALENCIA SALCEDO	Plaza de Armas S/N	084	946733519 / 979737050	-	-
Espinar						
Espinar	MANUEL SALINAS ZAPATA	Plaza de Armas S/N	084	301201 / 301059 / 301272	-	municipalidad@muniespinar.gob.pe
Condoroma	ALIRIO AQQUEPUCHO CRUZ	Plaza de Armas S/N	084	984369907 / 987012075	-	alcaldcondoroma@hotmail.com
Coporaque	VICENTE CONDORI CCORI	Plaza de Armas S/N	084	301245 / 950301043	301245	-
Ocoruro	GREGORIO CCAPA TAIPE	Plaza de Armas S/N	084	974881596	-	muniocoruro@hotmail.com
Pallpata	FREDI ROLAND GAMBARINI LAZARTE	Plaza de Armas S/N	084	966422959 / 965380785 / 954848988	-	municipalidadpallpata@yahoo.com ;
Pichigua	VALENTIN CJUNO BUSTAMANTE	Plaza de Armas S/N	084	984000915 / #985329604	-	-
Suyckutambo	PEDRO CCOLQUE CCAMA	Plaza de Armas S/N	084	946692112	-	-
Alto Pichigua	AUGUSTO WALTER FLOREZ LEIVA	Plaza de Armas S/N	084	963751551 / 963752684	-	-
La Convención						
Santa Ana	WILFREDO ALAGON MORA	Jr. Espinar N° 306	084	282089 / 281640 / 282441 / 282009	282009	-
Echarate	VICTOR RAUL MORALES CENTENO	Plaza de Armas S/N	084	837002 / #943828308 / #304050 / #942082328	-	info@muniecharati.gob.pe
Huayopata	RICHARD GUZMAN TORRES	Calle Mariátegui S/N	084	974201286 / 974201276	-	-
Maranura	WILMAN CAVIEDES CHOQUE	Av. Edgar de La Torre S/N	084	984113924	-	-
Ocobamba	PAULINO MINAURO VILLAVICENCIO	Plaza de Armas S/N	084	974982900	-	-

Continúa…

8.4 DEPARTAMENTO CUSCO: DIRECTORIO DE MUNICIPALIDADES PROVINCIALES Y DISTRITALES, SEGÚN PROVINCIA Y DISTRITO, 2015

Provincia y Distrito	Nombre del Alcalde	Dirección	DDN	Teléfonos	Fax	Correo Electrónico
Quellouno	ROBERTO QUECAÑO ALARCON	Plaza de Armas S/N	084	984603307	-	muniquellouno@gmail.com
Kimbiri	ALFREDO YUCRA SOLIS	Jr. José Olaya N° 151	084	325234 / 325141	066-325234 / 066-325141	mdkimbiri@hotmail.com ; mdk@munikimbiri.gob.pe
Santa Teresa	WILBERT SANTA CRUZ PANCORBO	Plaza de Armas S/N	084	973503780	-	-
Vilcabamba	EDILBERTO SACA COBOS	Plaza de Armas S/N	084	826991 / 826998 / 943397383	-	-
Pichari	AMADOR HERMINIO QUINTERO VILLAR	Av. Cesar Vallejo S/N	084	964550458 / #628660	-	mdpicharivraem@gmail.com
Paruro						
Paruro	RONALD NUÑEZ VALDEZ	Plaza de Armas S/N	084	273890 / 950301734 / 637526	-	muniparuro@hotmail.com
Accha	ARMANDO SAPA VARGAS	Plaza de Armas S/N	084	973105924 / 830276	-	muniaccha@hotmail.com
Ccapi	FRANCISCO PUMAHUALCCA INQUEL	Plaza de Armas S/N	084	958327004	-	municcapi@hotmail.com
Colcha	AMERICO TORRE MORALES	Calle Mariscal Caceres S/N	084	974954332 / 974954333 / 974954337	-	-
Huanoquite	HUGO HERRERA CATARI	Plaza de Armas S/N	084	846315 / 981746675	-	-
Omacha	ISMAEL VALVERDE ZUVILETA	Plaza de Armas S/N	084	274363	-	muniomacha-p@hotmail.com
Paccaritambo	WILBERTH VILLACORTA VILLACORTA	Plaza de Armas S/N	084	983768208	-	-
Pillpinto	WILBER MEDINA VALER	Calle Túpac Amaru N° 19	084	835373 / #963901224	-	md.pillpinto@gmail.com
Yaurisque	VICTORIANO HUALLPAMAITA MEZA	Jr. Progreso S/N	084	974216762 / 974216754	-	-
Paucartambo						
Paucartambo	JUAN VARGAS CCAHUANA	Plaza de Armas S/N	084	#957854 / 984849567 / 984849617	-	munipaucartambocusco@hotmail.com

Continúa…

8.4 DEPARTAMENTO CUSCO: DIRECTORIO DE MUNICIPALIDADES PROVINCIALES Y DISTRITALES, SEGÚN PROVINCIA Y DISTRITO, 2015

Provincia y Distrito	Nombre del Alcalde	Dirección	DDN	Teléfonos	Fax	Correo Electrónico
Caicay	EDWIN LOZANO HUAMAN	Av. 28 de Julio S/N	084	998708099 / 785114 / #906109 / 958577844	-	municipalidad_caicay@hotmail.com
Challabamba	LUCIO TAPARA MAMANI	Plaza de Armas S/N	084	958313487 / 958313457 / 984055080	-	-
Colquepata	RAUL BUSTOS ZAMALLOA	Plaza de Armas S/N	084	830256 / 973587094 / 984322465 / 951124544	-	-
Huancarani	EUSTAQUIO CHAMPI PINCHI	Plaza de Armas S/N	084	973581545	-	distritocomercial@hotmail.com
Kosñipata	LIBIO EFRAIN TOQUE VALENCIA	Coronel La Torre S/N	084	979224044	-	-
Quispicanchi						
Urcos	HILTHON NAHUAMEL USCAMAYTA	Av. César Vallejo N° 109	084	307050 / 950306538	307012	provquispicanchi@gmail.com
Andahuaylillas	JUVENAL PALMA GUZMAN	Calle Garcilaso N° 610	084	773838 / 941876920 / 773838	-	-
Camanti	DANTE JOHEL GARATE CHAMBI	Plaza Principal S/N	084	984981332 / 978295898 / 830620	-	-
Ccarhuayo	JULIO CUTIPA QUISPE	Plaza de Armas S/N	084	984482406 / 980714661	-	municcarhuayo@gmail.com
Ccatca	RONALD MARTIN CRUZ BACA	Plaza de Armas S/N	084	974799008 / 974792242 / 974792244	-	-
Cusipata	SERAPIO LLANOS TACO	Plaza de Armas S/N	084	950308005 / 950308004	-	-
Huaro	ELMER PINARES HUANCA	Calle Bolívar N° 642	084	501582	-	-
Lucre	GUSTAVO MALPARTIDA AYMA	Plaza de Armas S/N	084	812828 / 946700613 / 271012	-	-
Marcapata	ROLANDO CAYO BUSTINZA	Plaza de Armas S/N	084	958328745 / 978295898	-	munimarcapata@hotmail.com
Ocongate	JOSE ADRIAN BARRIENTOS DIAZ	Plaza de Armas S/N	084	984104211	-	municipalidad_distrital_ocongate@hotmail.com

Continúa…

8.4 DEPARTAMENTO CUSCO: DIRECTORIO DE MUNICIPALIDADES PROVINCIALES Y DISTRITALES, SEGÚN PROVINCIA Y DISTRITO, 2015

Conclusión.

Provincia y Distrito	Nombre del Alcalde	Dirección	DDN	Teléfonos	Fax	Correo Electrónico
Oropesa	PIO ALFREDO JURADO HUARSAYA	Plaza de Armas S/N	084	795755 / 974901109	-	mdoropesagm@hotmail.com
Quiquijana	VICENTE JOVE TARRAGA	Plaza de Armas S/N	084	973586865 / 973586864	-	-
Urubamba						
Urubamba	HUMBERTO HUAMAN AUCCAPUMA	Plaza de Armas S/N	084	201077 / 201315	201077	-
Chinchero	GUALBERTO SALLO HUALLPAYUNCA	Plaza de Armas S/N	084	306049	306018	logisticachinchero@hotmail.com
Huayllabamba	JULIO LLALLICUNA CARAZAS	Plaza de Armas S/N	084	636213	-	-
Machupicchu	DELMAN DAVID GAYOSO GARCIA	Plaza Manco Cápac N° 101	084	211099	-	mmachupicchu@gmail.com
Maras	EUSEBIO ADRIEL QUISPE RODRIGUEZ	Plaza de Armas S/N	084	201190 / 958861070	-	-
Ollantaytambo	ELVIS RICHARD FLORES FARFAN	Plaza de Armas S/N	084	204030	-	muniollantaytambo.mdo@gmail.com
Yucay	CARMEN CUSIHUALLPA DIAZ	Av. San Martín N° 907	084	201122 / 950460332	-	munidisyucay@hotmail.com

Nota: La relación de alcaldes de las municipalidades provinciales y distritales ha sido actualizada al 02 de febrero de 2015.

Fuente: Instituto Nacional de Estadística e Informática - Registro Nacional de Municipalidades 2014.

Jurado Nacional de Elecciones.

8.5 DEPARTAMENTO CUSCO: ORDENANZA, RESOLUCIÓN U OTRA NORMA DE LA MUNICIPALIDAD PROVINCIAL QUE CREA A LAS MUNICIPALIDADES DE CENTROS POBLADOS, SEGÚN PROVINCIA Y MUNICIPALIDAD DE CENTRO POBLADO, 2015

Provincia y Municipalidad de Centro Poblado	Norma Municipal	Número	Fecha
Acomayo			
Tactabamba	Resolución Municipal	002	05 Jul 1985
Marcaconga	Resolución Municipal	001	03 Abr 1992
San Juan	Resolución Municipal	004	22 Jul 1992
San Juan de Quihuares	Resolución Municipal	021	09 Dic 1992
Chosecani	Acuerdo Municipal	060	23 Dic 1997
Anta			
Chacan	Resolución Municipal	007	02 Feb 1994
Cconchacalla	Acuerdo de Concejo	008	12 Oct 1994
Compone	Acuerdo Municipal	008	28 Feb 2001
Calca			
Penetración Yavero	Ordenanza Municipal	028	23 Mar 1983
San Martín Valle de Lacco	Ordenanza Municipal	050	14 Abr 1983
Putucusi	Ordenanza Municipal	026	31 Mar 1985
Choquecancha	Resolución Municipal	011	22 Ago 1986
Santiago	Resolución Municipal	007	20 Feb 1987
Colca	Resolución Municipal	045	21 Jun 1987
Ccachin	Resolución Municipal	053	26 Nov 1987
Ccorimayo	Resolución Municipal	008	27 May 1988
Cuyo Grande	Resolución Municipal	027	10 Abr 1989
Chancamayo	Resolución Municipal	038	15 Jul 1989
Quello Quello	Resolución Municipal	080	17 Dic 1990
Amparaes	Resolución Municipal	164	12 Jul 2001
Suyo	Ordenanza Municipal	006	17 Set 2004
Ccochocmayo	Ordenanza Municipal	020	31 Dic 2009
Huama - Janac Chuquibamba	Ordenanza Municipal	018	31 Dic 2009
Patabamba	Ordenanza Municipal	008	14 Oct 2013
Canas			
Micaela Bastidas Puyuccahua	Resolución Municipal	011	30 Dic 1991
Surimana	Ordenanza Municipal	013	15 Mar 1992
Sausaya	Resolución Municipal	001	16 Feb 1993
Chaupibanda	Resolución Municipal	029	16 Dic 1994
Pongoña	Resolución Municipal	030	20 Dic 1994
Urinsaya Ccollana	Resolución de Alcaldía	030	15 Set 1998
Huarcachapi	Resolución de Alcaldía	036	03 Dic 2002
Chimpa Tocto Orccocca	Resolución de Alcaldía	038	11 Dic 2002
Consabamba	Resolución de Alcaldía	004	23 Ene 2003
Hampatura	Ordenanza Municipal	018	29 Dic 2007

Continúa…

8.5 DEPARTAMENTO CUSCO: ORDENANZA, RESOLUCIÓN U OTRA NORMA DE LA MUNICIPALIDAD PROVINCIAL QUE CREA A LAS MUNICIPALIDADES DE CENTROS POBLADOS, SEGÚN PROVINCIA Y MUNICIPALIDAD DE CENTRO POBLADO, 2015

Provincia y Municipalidad de Centro Poblado	Norma Municipal	Número	Fecha
Canchis			
Chara	Resolución Municipal	019	06 Nov 1990
Qquea	Resolución Municipal	079	13 Set 1991
Santa Bárbara	Resolución Municipal	082	03 Oct 1991
Phinaya	Resolución Municipal	036	07 Jul 1992
Occobamba	Ordenanza Municipal	011	19 Jul 1997
Chillca	Resolución de Alcaldía	122	12 Abr 2004
Qquehuar	Ordenanza Municipal	004	12 Abr 2013
Chumbivilcas			
Pulpera Condes	Resolución Municipal	016	21 Oct 1984
Añahuichi	Resolución Municipal	004	18 Set 1989
Pataqueña	Resolución de Alcaldía	074	31 Dic 1991
Chilloroya	Resolución de Alcaldía	025	05 Abr 1992
Cancahuani	Resolución de Alcaldía	059	15 Set 1992
Uchoccarcco	Resolución de Alcaldía	009	28 Ago 1994
Ingata	Resolución de Alcaldía	002	05 Ene 1995
Yanque	Resolución de Alcaldía	016	11 Mar 1997
Charamuray	Resolución de Alcaldía	024	24 Abr 1997
Pisquicocha	Resolución de Alcaldía	063	13 Nov 1997
Cangalle	Resolución Municipal	001	23 Abr 1998
Primero de Mayo	Ordenanza Municipal	001	08 Jun 2002
Totora Huancahuire	Ordenanza Municipal	008	14 Abr 2010
Espinar			
Jayuni	Resolución Municipal	026	28 Nov 1992
Tahuapalcca	Resolución Municipal	034	14 Nov 1994
Huayhuahuasi	Ordenanza Municipal	048	22 Dic 1995
San Miguel	Resolución Municipal	033	30 Set 1996
Urinsaya	Resolución Municipal	038	20 Dic 1996
Puente Central Apachaco	Ordenanza Municipal	014	24 Jul 2001
La Convención			
Kiteni	Ordenanza Municipal	565	15 Jun 1981
Palma Real	Resolución Municipal	505	12 Ago 1981
Yuveni	Resolución Municipal	033	11 Jul 1984
Villa Virgen	Resolución de Concejo	034	12 Jul 1984
San Pablo	Resolución Municipal	037	29 Mar 1985
Puente Santiago	Resolución de Alcaldía	106	17 Dic 1986
Incahuasi	Resolución de Alcaldía	082	13 Oct 1987
Miaria	Resolución de Alcaldía	100	26 Nov 1987
Kepashiato	Resolución de Alcaldía	036	10 May 1988
Pangoa	Resolución de Alcaldía	048	30 Jun 1988

Continúa…

8.5 DEPARTAMENTO CUSCO: ORDENANZA, RESOLUCIÓN U OTRA NORMA DE LA MUNICIPALIDAD PROVINCIAL QUE CREA A LAS MUNICIPALIDADES DE CENTROS POBLADOS, SEGÚN PROVINCIA Y MUNICIPALIDAD DE CENTRO POBLADO, 2015

Provincia y Municipalidad de Centro Poblado	Norma Municipal	Número	Fecha
Huayanay	Resolución de Alcaldía	017	21 Mar 1989
Paltaybamba Tablada	Resolución Municipal	018	27 Mar 1989
Ivochote	Resolución Municipal	052	24 Jul 1989
San Lorenzo	Resolución Municipal	095	11 Dic 1989
Chaupimayo "A"	Resolución Municipal	007	21 Ene 1991
Chirumpiari	Resolución Municipal	173	19 Dic 1991
Tawantinsuyo Lobo	Resolución de Alcaldía	007	15 Ene 1992
Puerto Mayo	Resolución de Alcaldía	014	20 Ene 1992
Ccatun Rumi	Resolución Municipal	068	22 Abr 1992
Idma	Resolución Municipal	144	27 Nov 1992
Mantaro	Resolución de Alcaldía	066	17 Jun 1993
Nuevo Mundo	Resolución de Alcaldía	094	24 Ago 1993
Camisea	Ordenanza Municipal	014	24 Set 1993
Puerto Huallana	Resolución Municipal	001	06 Ene 1994
Yavero	Resolución de Alcaldía	161	10 Nov 1994
Putucusi	Resolución de Alcaldía	074	09 Abr 1996
Alto Salkantay	Resolución Municipal	048	07 Mar 1997
Versalles	Resolución de Alcaldía	131	09 Set 1997
Progreso	Resolución Municipal	353	10 Nov 1999
Villa Kintiarina	Resolución de Concejo	006	28 Ene 2000
Valle de Chirumbia	Resolución de Alcaldía	671	21 Dic 2000
Santa María	Resolución de Alcaldía	688	29 Dic 2000
Cuenca de Chapo	Resolución de Alcaldía	077	23 Ene 2001
Samaniato	Resolución de Concejo	058	02 Jul 2001
San Martín Lacco Yavero	Resolución de Alcaldía	790	28 Dic 2001
Pavayoc	Resolución de Concejo	085	11 Oct 2002
Nueva Luz	Resolución de Alcaldía	019	17 Ene 2005
Natividad	Ordenanza Municipal	023	05 Ago 2008
Chancamayo	Acuerdo Municipal	118	19 Dic 2009
Omaya	Ordenanza Municipal	013	09 Dic 2009
Tambo Del Ene	Ordenanza Municipal	014	29 Dic 2009
Paruro			
Huasquillay	Resolución Municipal	013	30 Set 1992
Sahua Sahua	Resolución Municipal	005	07 Oct 1998
Paucartambo			
Viscochoni	Resolución de Alcaldía	008	26 Ago 1989
Virgen del Rosario	Resolución de Alcaldía	008	30 Jun 1991
Quico	Acuerdo de Concejo	006	07 Set 1994
Huasac	Resolución Municipal	084	11 Dic 1995
Parobamba	Resolución Municipal	015	03 Mar 1996
Chimor	Resolución Municipal	016	03 Mar 1996

Continúa…

8.5 DEPARTAMENTO CUSCO: ORDENANZA, RESOLUCIÓN U OTRA NORMA DE LA MUNICIPALIDAD PROVINCIAL QUE CREA A LAS MUNICIPALIDADES DE CENTROS POBLADOS, SEGÚN PROVINCIA Y MUNICIPALIDAD DE CENTRO POBLADO, 2015

Conclusión.

Provincia y Municipalidad de Centro Poblado	Norma Municipal	Número	Fecha
Queros	Resolución Municipal	026	31 Jul 1997
Kcallacancha	Resolución Municipal	080	13 Set 1999
Sunchubamba	Resolución Municipal	070	30 Dic 2000
Chacabamba	Ordenanza Municipal	013	16 Dic 2005
Quispicanchi			
Kcauri	Resolución Municipal	001	27 Mar 1985
Anccasi	Resolución de Alcaldía	082	27 Set 1989
Huasao	Resolución de Alcaldía	008	28 Set 1989
Tinke	Resolución Municipal	008	01 Mar 1990
Lauramarca	Resolución de Alcaldía	041	16 Oct 1990
Ccatacamara	Resolución Municipal	001	05 Ene 1993
Huacarpay	Resolución Municipal	028	28 Jun 1995
Huara Huara	Ordenanza Municipal	005	27 Oct 2000
Pampaccamara	Ordenanza Municipal	001	24 Ene 2001
Markjopata	Resolución de Alcaldía	107	24 Oct 2001
Umuto	Ordenanza Municipal	013	15 May 2008
Qollana	Ordenanza Municipal	018	26 Dic 2012
Urubamba			
Yanahuara	Resolución Municipal	028	04 Set 1992
Ccollana Chequerec Cruzpata	Resolución de Alcaldía	001	11 Ene 2001

Fuente: Instituto Nacional de Estadística e Informática - Registro Nacional de Municipalidades.

8.6 DEPARTAMENTO CUSCO: DIRECTORIO DE MUNICIPALIDADES DE CENTROS POBLADOS CREADOS POR ORDENANZA, RESOLUCIÓN U OTRA NORMA DE LA MUNICIPALIDAD PROVINCIAL, SEGÚN PROVINCIA Y MUNICIPALIDAD DE CENTRO POBLADO, 2015

Provincia y Municipalidad de Centro Poblado	Nombre del Alcalde	Dirección	DDN	Teléfonos
Acomayo				
Tactabamba	VALENTIN CCASA NINA	Plaza de Armas S/N	084	976806658 / 957719675
Marcaconga	TITO LLERENA DELGADO	Plaza de Marcaconga Mz. B Lt. 1	084	984428975 / 830093
San Juan	GREGORIO LAUCATA GAMARRA	Plaza de Armas San Juan S/N	084	971398917 / 975641098 / 812372
San Juan de Quihuares	SIXTO GUTIERREZ GUTIERREZ	Plaza de Armas S/N	084	945336034 / 812376
Chosecani	YGNACIO JOSE OLLACHICA CACERES	Plaza de Armas S/N Mz. D Lt. 2	084	634048
Anta				
Chacan	MARIO QUISPE TTITO	Plaza de Armas S/N Km. 6	084	-
Cconchacalla	JESUS CACERES GUEVARA	Carretera Inquilpata - Cotabambas Km. 2	084	956624460
Compone	LUIS CABRERA HUALLPARIMACHI	Pista Principal Cusco-Abancay Km. 10	084	983789408
Calca				
Penetración Yavero	AUGUSTO PFURO HUAMAN	Carretera Quebrada Honda a Huillcapampa	084	971087721
San Martín Valle de Lacco *	GODOFREDO MAURO MENDOZA LLANTAY	Carretera San Martin Bellavista Km. 500	084	812431
Putucusi	MARIA ROSA CLAROS CHALLCO	Av. Lacco Yavero Km. 169	084	984141304
Choquecancha	BERNARDO PALOMINO TTITO	Carretera Choquecancha Km. 10	084	976778671
Santiago	FRANCISCO ATAUSINCHE ZUNIGA	Via Principal S/N	084	949606650
Colca *	MARIO CASAFRANCA ESCOBEDO	Calle San Jose Km. 33	084	812426
Ccachin	WENCESLAO FUENTES ZUÑIGA	Calle Centro Poblado Ccachin S/N	084	830143
Ccorimayo	ALCIDES GARCIA MONTEAGUDO	Camino Herradura Ccorimayo	084	973613560 / 840440
Cuyo Grande	ALEJANDRO SUCA VELAZQUEZ	C.P.M. Cuyo Grande	084	975533790
Chancamayo *	Por designar	-	084	984322947
Quello Quello	VICTOR SICOS MAMANI	Carretera Colquepata Km. 10	084	988081735 / 782317
Amparaes	FLORENTINO TTITO VILLA	Av. Ejercito S/N	084	947501386 / 834034
Suyo	EFRAIN ROBLES OLAVE	Carretera Ampares Suyo Km. 70	084	813837
Ccochocmayo	DONATO CRUZ TTITO	Via Calca Machacancha Lares Km. 8	084	976537430 / 984780345
Huama - Janac Chuquibamba	JUSTO MARCA CHUHUI	Calle Comunidad Huama	084	984035502
Patabamba	FAUSTINO CHAMPI PAUCCAR	Plaza de Armas S/N	084	984544319 / 974954626 / 835725
Canas				
Micaela Bastidas Puyuccahua	RICARDO MAMANI ROA	Av. Tupac Amaru S/N	084	994330106
Surimana	PAULINO ARO QUISPE	Plaza de Armas S/N	084	945253420
Sausaya	LUCIANO CHINO CHINO	Plaza De Armas de Sausaya	084	958184518 / 982375481
Chaupibanda	NICOLAS VICTOR CACERES ARMUTO	Plaza de Armas S/N	084	954762504
Pongoña	ROBERTO SURCO QUISPE	Av. Independencia S/N	084	-
Urinsaya Ccollana	APOLINAR MAMANI HANCCO	Plaza de Armas S/N	084	985180515
Huarcachapi	HERMENEGILDO YAULI PUMA	Plaza de Armas S/N	084	952728077

Continúa…

8.6 DEPARTAMENTO CUSCO: DIRECTORIO DE MUNICIPALIDADES DE CENTROS POBLADOS CREADOS POR ORDENANZA, RESOLUCIÓN U OTRA NORMA DE LA MUNICIPALIDAD PROVINCIAL, SEGÚN PROVINCIA Y MUNICIPALIDAD DE CENTRO POBLADO, 2015

Provincia y Municipalidad de Centro Poblado	Nombre del Alcalde	Dirección	DDN	Teléfonos
Chimpa Tocto Orccocca	AYWEN QUISPE JAVIER	Carretera Comunidad Chimpa Tocto Orccocca Km. 16	084	978626470
Consabamba	CAYETANO DONATO HUAYCHO HUAYHUA	Plaza de Armas S/N	084	951282865
Hampatura	JESUS RAMOS QUISPE	Plaza de Armas S/N	084	983392846 / 944099765
Canchis				
Chara *	POR DESIGNAR	-	084	-
Qquea	TIMOTEO AMARU RODRIGUEZ	Plaza de Armas S/N	084	966158885
Santa Bárbara	FELIPE QUISPE MAMANI	Plaza de Armas S/N	084	-
Phinaya	MARTIN MAXSI PUMA AYTARA	Carretera Sicuani Marcapata Km. 75	084	812476 / 984820894 / 812476
Occobamba *	Por designar	-	084	-
Chillca	JUAN CARLOS ROJO MAMANI	Carretera Cusco Pitumarca Km. 37	084	812478 / 950764942
Qquehuar	PABLO VIDAL CHECYA BONIFACIO	Av. Quishuarani S/N	084	984991091
Chumbivilcas				
Pulpera Condes	GRIMALDO YALLERCCO PEÑA	Av. Condes S/N	084	991001684
Añahuichi	PEDRO MARGARITO COLQUE TTIRA	Plaza de Armas S/N	084	974233973
Pataqueña	ROMUALDO ROCCA PACUALA	Plaza de Armas S/N	084	950787563 / 812503
Chilloroya	SANTIAGO OJEDA QUISPE	Plaza de Armas S/N	084	996688172 / 812505
Cancahuani	MARIO PUMA HURTADO	Paseo Qorilazo S/N	084	974277774
Uchoccarcco	JUAN COLQUE ASTACIE	Calle Caracoles S/N Mz. W Lt. 10	084	984004598
Ingata	PIO EFRAIN CASTELLANOS DIAZ	Calle Calle Santiago N° 123 Mz. I	084	958115083
Yanque	WUALTER VALLEJOS GORVEÑA	Calle San Francisco S/N	084	949507390 / 812501
Charamuray	VIDAL CCOSCCO SOTO	Plaza Principal Amuray S/N	084	812499
Pisquicocha	MAURO MUÑOZ TAPIA	Centro Civico Pisquicocha S/N	084	-
Cangalle	MARCOS AHUANLLA CACERES	Plaza Principal S/N	084	958121988
Primero de Mayo	GENARO LOPEZ HUAMANE	Av. Fernando Belaunde Terry S/N	084	958263100
Totora Huancahuire *	MANUEL ANTONIO PEÑA MELENDEZ	-	084	-
Espinar				
Jayuni	SIMON SOTO MARROQUIN	Plaza de Armas S/N	084	812531
Tahuapalcca *	Por designar	-	084	812527
Huayhuahuasi *	RENE ACHIRCANA HANCCOCCALLO	Av. Independencia S/N	084	984245578
San Miguel	ALEX BUSTAMANTE PUMA	Carretera Arequipa Espinar Cusco S/N Km. 22	084	984036257
Urinsaya *	Por designar	-	084	-
Puente Central Apachaco	NICANOR ALCCACCAHUA HUAYPUNA	Plaza de Armas S/N	084	974252882

Continúa…

8.6 DEPARTAMENTO CUSCO: DIRECTORIO DE MUNICIPALIDADES DE CENTROS POBLADOS CREADOS POR ORDENANZA, RESOLUCIÓN U OTRA NORMA DE LA MUNICIPALIDAD PROVINCIAL, SEGÚN PROVINCIA Y MUNICIPALIDAD DE CENTRO POBLADO, 2015

Provincia y Municipalidad de Centro Poblado	Nombre del Alcalde	Dirección	DDN	Teléfonos
La Convención				
Kiteni	HUGO CHAVEZ HANCCO	Plaza de Armas N° 5 Mz. J	084	978000900 / 9497755178
Palma Real	VITOR RAÚL GALLEGOS HUAMÁN	Jr. Jose Carlos Mariátegui S/N Mz. F Lt. 18 Km. 75	084	633460 / 974348389 / 974348389
Yuveni *	EDWIN CASTILLO SANCHEZ	Plaza de Armas S/N	084	812579
Villa Virgen	ADAN NESTOR OSCCO VILLARINO	Jr. 22 de Junio S/N Mz. S Lt. 5	084	958999300 / 984617703
San Pablo	PASCUAL ACURIO VILLENA	Calle 28 De Julio S/N	084	984462435
Puente Santiago *	REDY MADERA POCOHUANCA	Calle Principal S/N	084	812569
Incahuasi	MAURO CALLLE ALARCON	Carretera San Martin Km. 27	084	984032968 / 819585
Miaria	DANNER ERLIN PACAYA BRAÑEZ	Comunidad Nativa de Miaria	084	984484871 / 812549
Kepashiato	ROSALIO SANCHEZ DUEÑAS	Av. Los Libertadores Mz. A Lt. 1	084	983687849 / 984064607
Pangoa	JOSE LUIS VASQUEZ HUAYLLA	Plaza de Armas S/N Km. 240	084	974390762
Huayanay	JESUS PIMENTEL CUADROS	Carretera Pavayoc Huayanay Km. 13.5	084	978552080
Paltaybamba Tablada	BENJAMIN ATAYUPANQUI CCOLLANA	Carretera Troncal Principal a Quillabamba Km. 57	084	974706583
Ivochote	RICARDO MELLADO OLABARRERAA	Calle Nueva Luz Mz. A Lt. 13	084	971070785 / 984151397
San Lorenzo	TIMOTEO PARIGUANA QUISPE	Calle Jose Carlos Mareátegui N° 6 Mz. O Lt. 1	084	975393497 / 964895505
Chaupimayo "A"	CECILIO MAURO TAPIA DELGADO	Carretera Centro Poblado Sullucuyoc S/N Km. 25	084	984173745
Chirumpiari	EBER LOPEZ BERNABE	Jr. Demetrio Sanchez Mz. L Lt. 5	084	971401975
Tawantinsuyo Lobo	HERMINIO GALVEZ MEJIA	Av. Tawantinsuyo Mz. G Lt. 3	084	966929323
Puerto Mayo *	PRIMITIVO RAMIREZ BAÑOS	Av. 7 de Julio S/N	084	995865588
Ccatun Rumi	FELIPE NEMESIO MISAICO MELENDRES	Plaza Principal S/N Mz. V Lt. 1	084	974877443 / 966956699 / 974877561
Idma	JUAN DE LA CRUZ MORVELI PEREZ	Carretera Esmeralda Km. 9	084	984335106 / 812556
Mantaro *	Por designar	-	084	966152019
Nuevo Mundo	LUCIANO CHORONTO SHAITSI	Av. Aeropuerto S/N	084	812551
Camisea *	MATIAS RIOS EGAÑA	-	084	813857 / 812554 / 990281954
Puerto Huallana *	OSWALDO BERNALDEZ MORALES	Calle Mavite S/N	084	978576625 / 812553
Yavero	VICTORIANO PEREZ MAMANI	Jr. Estrella S/N	084	812430 / 980036803
Putucusi	NEIL CALDERON PAREDES	Carretera Centro Poblado de Putucusi S/N	084	958745608 / 956931118
Alto Salkantay	ESTABAN HUAMAN CARAZAS	Centro Poblado de Totora S/N	084	970010115 / 812575
Versalles	EDWIN AURELIO ZAMBRANO MORA	Poblado de Versalles S/N	084	984408111
Progreso	EDGAR ROJAS ZARATE	Jr. Los Rosales S/N	084	988666138
Villa Kintiarina *	Por designar	-	084	-
Valle de Chirumbia	JUSTINIANO LOVON CCUIRO	Mision Chirumbia S/N	084	951136401
Santa María	WILFREDO GONZALES TORRES	Av. Los Olivos S/N	084	785807
Cuenca de Chapo	ROBERTO ACHULLI LIMAYPUMA	Carretera Principal	084	999160756 / 812571
Samaniato	ESTEBAN CANCHARI AUQUI	Av. Rosa Merino Mz. B Lt. 7	084	998012030
San Martín Lacco Yavero	LEONCIO MENDOZA SIERRA	Carretera Centro Poblado San Martín S/N	084	973591597 / 812431

Continúa…

8.6 DEPARTAMENTO CUSCO: DIRECTORIO DE MUNICIPALIDADES DE CENTROS POBLADOS CREADOS POR ORDENANZA, RESOLUCIÓN U OTRA NORMA DE LA MUNICIPALIDAD PROVINCIAL, SEGÚN PROVINCIA Y MUNICIPALIDAD DE CENTRO POBLADO, 2015

Conclusión.

Provincia y Municipalidad de Centro Poblado	Nombre del Alcalde	Dirección	DDN	Teléfonos
Pavayoc	LEOCADIO PANIHUARA QUISPE	Av. Luis De La Puente Uceda S/N Mz. W Lt. 3	084	984856329 / 958240208
Nueva Luz	EFRAIN SEPERINO PEREYRA	Calle Oscar Nicolas S/N	084	812550
Natividad	PABLO SOLANO HUARACA	Av. 1 De Febrero S/N Mz. M1 Lt. 3	084	996398541 / 813866
Chancamayo	RAYMUNDO PUCHO CAÑARI	Av. Via Principal S/N Km. 31	084	988201777 / 973557630
Omaya	MIGUEL ARTURO SOTO HUAMAN	Jr. Quillabamba S/N	084	966008050 / 990100570 / #108050
Tambo del Ene *	EDWIN HUALLPA CARDENAS	Av. Cusco S/N Mz. G Lt. 1	084	#988004394 / 813678
Paruro				
Huasquillay	MIGUEL HUALLPA HUANCA	Carretera Cusco a Santo Tomás Km. 180	084	968210729 / 840267 / 968210729
Sahua Sahua *	NARCISO BACA CASANI	Plaza de Armas S/N	084	962213404
Paucartambo				
Viscochoni *	VICENTE QUISPE CHALLCO	-	084	973374533 / 974737405
Virgen del Rosario	DANIEL YUPANQUI UCSA	Carretera Quelkaycunca Km. 50	084	941082181 / 941257438 / 812626
Quico	WENCESLAO QUISPE HUILLCA	Comunidad Campesina de Quico Carretera Km. 50	084	983657259 / 840172
Huasac	WUILBERTO LOZANO HUAMANTTUPA	Plaza Principal S/N	084	-
Parobamba	EFRAIN PIMENTEL ROJAS	Calle hacia Puesto de Salud S/N	084	941259727 / 812622
Chimor	NICOMEDES OJEDA MAMANI	Plaza de Armas S/N	084	812621
Queros	SEBASTIAN ALIPIO QUISPE ARANA	Plaza Quero Grande S/N	084	984159554
Kcallacancha	AURELIO MAYO MACHACA	Carretera Domingo Alvares	084	812612
Sunchubamba	LUCIANO YHUACLLANCO QUISPE	Av. San Lorenzo S/N Mz. U Lt. 2	084	978259224
Chacabamba	EFRAIN CAMALA SUMA	Calle Principal S/N	084	973198672 / 964107606
Quispicanchi				
Kcauri	ALBERTO QQUENAYA VASQUEZ	Av. Señor de Tayankani S/N Mz. A1 Lt. 6 Km. 35	084	984378342
Anccasi	UBALDINO ACCROTA MAMANI	Calle Tienda Mocco S/N	084	984141743 / 812642
Huasao	NICOMEDES NINANTAY QUISPE	Plaza de Armas S/N	084	974751233 / 984558898
Tinke	MIGUEL GONZALO QUISPE	Plaza de Armas S/N Mz. Y Lt. 5 Km. 85	084	974409367 / 974765294
Lauramarca	JUAN CHILLIHUANI YUCRA	Carretera Lauramarca S/N Km. 10	084	973143199
Ccatacamara	ERMITAÑO CASILLA CUTIPA	Plaza de Armas S/N	084	984559417
Huacarpay	JUAN DE DIOS MENDOZA CORDOVA	Av. Principal S/N	084	984465998
Huara Huara	FELIPE LUNA CUTIPA	Carretera Caicay Ccatcca S/N Km. 14	084	957759476
Pampaccamara	JULIO APAZA APAZA	Carretera Interoceanica S/N Km. 38	084	974734690
Markjopata	WALTER MACHACCA HUISA	Plaza Principal Andayaque S/N	084	946785833
Umuto	EGIDIO QUISPE YAURI	Plaza de Armas S/N	084	984187230
Qollana	EFRAIN TACURI VARGAS	Carretera Interoceanica S/N Km. 27	084	-
Urubamba				
Yanahuara	VICENTE VELASQUEZ CARRION	Carretera Quinto Paradero Yanahuara S/N	084	#984001306 / 984693602 / *823602
Ccollana Chequerec Cruzpata	ESTEBAN YEPEZ GALICIA	Calle Mosoq Llacta S/N	084	9799928104 / 979928104

Nota: Las Municipalidades de Centros Poblados son creadas por Ordenanza, Resolución u otra norma de la Municipalidad Provincial y son ellas las que determinan la delimitación territorial.

* La Municipalidad de Centro Poblado se encuentra omisa a la presentación de los datos, al 15 de enero de 2015. Los datos han sido obtenidos en consulta a la municipalidad provincial que autoriza su funcionamiento.

Fuente: Instituto Nacional de Estadística e Informática - Registro Nacional de Municipalidades 2014.

9

Frontis de la Municipalidad Provincial de Huancavelica

Cortesía: Instituto Nacional de Estadística e Informática - Oficina Departamental de Huancavelica

Huancavelica

Huancavelica

❖ Municipalidades Provinciales	7
❖ Municipalidades Distritales	88
❖ Municipalidades de Centros Poblados	252
❖ Población Total Proyectada en Edad Electoral de 18 a 70 años (al 2014)	256 649
❖ Población Total Proyectada (al 30/06/2015)	488 536

9.1 MAPA DEL DEPARTAMENTO DE HUANCAVELICA

9.2 DEPARTAMENTO HUANCAVELICA: DISPOSITIVO LEGAL DE CREACIÓN, SEGÚN PROVINCIA Y DISTRITO, 2015

Provincia y Distrito	Dispositivo Legal de Creación		
	Nombre	Número	Fecha
Huancavelica			
Huancavelica	-	-	Época Indep.
Acobambilla	Ley	8254	30 Abr 1936
Acoria	-	-	Época Indep.
Conayca	-	-	Época Indep.
Cuenca	Ley Regional	229	17 Ago 1920
Huachocolpa	Ley	12000	29 Oct 1953
Huayllahuara	Ley	9505	12 Ene 1942
Izcuchaca	Ley	4612	05 Ene 1923
Laria	Ley	14166	23 Jun 1962
Manta	Ley	9115	01 Jun 1940
Mariscal Cáceres	Ley	8067	27 Mar 1935
Moya	-	-	Época Indep.
Nuevo Occoro	Ley	12312	10 May 1955
Palca	Ley	13239	08 Jun 1959
Pilchaca	Ley Regional	231	16 Ago 1920
Vilca	Ley Regional	358	15 Set 1920
Yauli	Ley	14164	23 Jun 1962
Ascensión	Ley	27284	08 Jun 2000
Huando	Ley	S/N	16 Nov 1892
Acobamba			
Acobamba	-	-	Época Indep.
Andabamba	Ley	5292	23 Nov 1925
Anta	Ley	9718	15 Ene 1943
Caja	Ley	S/N	02 Ene 1857
Marcas	Ley	5291	23 Nov 1925
Paucara	Ley	9718	15 Ene 1943
Pomacocha	Ley	9718	15 Ene 1943
Rosario	Ley	12449	24 Nov 1955
Angaraes			
Lircay	-	-	Época Indep.
Anchonga	Ley	10160	05 Ene 1945
Callanmarca	Ley	9354	28 Feb 1941
Ccochaccasa	Ley	23975	30 Oct 1984
Chincho	Ley	13264	31 Oct 1959
Congalla	Ley	9368	03 Set 1941
Huanca-Huanca	Ley	9354	28 Feb 1941
Huayllay Grande	Ley	9354	28 Feb 1941
Julcamarca	-	-	Época Indep.

Continúa…

9.2 DEPARTAMENTO HUANCAVELICA: DISPOSITIVO LEGAL DE CREACIÓN, SEGÚN PROVINCIA Y DISTRITO, 2015

Provincia y Distrito	Dispositivo Legal de Creación		
	Nombre	Número	Fecha
San Antonio de Antaparco	Ley	12101	07 Abr 1954
Santo Tomás de Pata	Ley	12310	10 May 1955
Secclla	Ley	12291	15 Abr 1955
Castrovirreyna			
Castrovirreyna	-	-	Época Indep.
Arma	-	-	Época Indep.
Aurahua	Ley Regional	344	06 Set 1920
Capillas	Ley	9299	22 Ene 1941
Chupamarca	Ley	S/N	02 Ene 1857
Cocas	Ley	5349	18 Ene 1926
Huachos	-	-	Época Indep.
Huamatambo	Ley	9505	12 Ene 1942
Mollepampa	Ley	12363	20 Jun 1955
San Juan	Ley	9505	12 Ene 1942
Santa Ana	Ley	15369	08 Ene 1965
Tantara	Ley	4207	12 Ene 1921
Ticrapo	Ley Regional	344	06 Set 1920
Churcampa			
Churcampa	-	-	Época Indep.
Anco	-	-	Época Indep.
Chinchihuasi	Ley	13841	11 Ene 1962
El Carmen	Ley	12339	10 Jun 1955
La Merced	Ley	10298	30 Nov 1945
Locroja	Ley	S/N	21 Ene 1875
Paucarbamba	-	-	Época Indep.
San Miguel de Mayocc	Ley	14153	22 Jun 1962
San Pedro de Coris	Ley	12309	10 May 1955
Pachamarca	Ley	15513	23 Abr 1965
Cosme	Ley	29538	07 Jun 2010
Huaytará			
Huaytará	-	-	Época Indep.
Ayavi	Ley	9299	22 Ene 1941
Córdova	-	-	Época Indep.
Huayacundo Arma	Ley	14009	09 Feb 1962
Laramarca	Ley	9299	22 Ene 1942
Ocoyo	Ley Regional	344	06 Set 1920
Pilpichaca	-	-	Época Indep.
Querco	Ley	10160	05 Ene 1945
Quito-Arma	Ley	12380	25 Jul 1955
San Antonio de Cusicancha	Ley	14102	14 Jun 1962

Continúa…

9.2 DEPARTAMENTO HUANCAVELICA: DISPOSITIVO LEGAL DE CREACIÓN, SEGÚN PROVINCIA Y DISTRITO, 2015

Conclusión.

Provincia y Distrito	Dispositivo Legal de Creación		
	Nombre	Número	Fecha
San Francisco de Sangayaico	Ley	12558	26 Ene 1956
San Isidro	Ley	12381	25 Jul 1955
Santiago de Chocorvos	-	-	Época Indep.
Santiago de Quirahuara	Ley	12561	26 Ene 1956
Santo Domingo de Capillas	Ley	12559	26 Ene 1956
Tambo	Ley	4207	12 Ene 1921
Tayacaja			
Pampas	-	-	Época Indep.
Acostambo	Ley	1529	08 Ene 1912
Acraquia	Ley	12107	09 Set 1954
Ahuaycha	Ley	12170	14 Dic 1954
Colcabamba	-	-	Época Indep.
Daniel Hernández	Ley	12529	09 Ene 1956
Huachocolpa	Ley	11585	31 Ene 1951
Huaribamba	-	-	Época Indep.
Ñahuimpuquio	Ley	S/N	06 Nov 1903
Pazos	Ley	11585	31 Ene 1951
Quishuar	Ley	12816	06 Mar 1957
Salcabamba	-	-	Época Indep.
Salcahuasi	Ley	24694	18 Jun 1987
San Marcos de Rocchac	Ley	13657	07 Jun 1961
Surcubamba	-	-	Época Indep.
Tintay Puncu	Ley	23941	03 Oct 1984

Fuente: Instituto Nacional de Estadística e Informática - Dirección Nacional de Censos y Encuestas.

9.3 DEPARTAMENTO HUANCAVELICA: POBLACIÓN TOTAL PROYECTADA Y UBICACIÓN GEOGRÁFICA DE LA CAPITAL LEGAL, SEGÚN PROVINCIA Y DISTRITO, 2015

Provincia y Distrito	Población Total Proyectada al 30/06/2015	Capital Legal				
		Nombre	Categoría	Ubicación Geográfica		
				Altitud (msnm.)	Latitud Sur	Longitud Oeste
Total	**488 536**					
Huancavelica	**158 594**	**Huancavelica**				
Huancavelica	40 345	Huancavelica	Ciudad	3 679	12°47'13''	74°58'32''
Acobambilla	4 593	Acobambilla	Pueblo	3 820	12°40'03''	75°19'26''
Acoria	36 373	Acoria	Pueblo	3 301	12°38'36''	74°51'59''
Conayca	1 219	Conayca	Pueblo	3 708	12°31'10''	75°00'28''
Cuenca	1 974	Cuenca	Pueblo	3 190	12°26'04''	75°02'22''
Huachocolpa	2 883	Huachocolpa	Pueblo	4 102	13°01'55''	74°56'59''
Huayllahuara	752	Huayllahuara	Pueblo	3 872	12°24'26''	75°10'47''
Izcuchaca	879	Izcuchaca	Pueblo	2 900	12°30'04''	74°59'46''
Laria	1 440	Laria	Pueblo	3 906	12°33'40''	75°02'14''
Manta	1 848	Manta	Pueblo	3 675	12°37'18''	75°12'44''
Mariscal Cáceres	1 017	Mariscal Cáceres	Pueblo	2 881	12°32'08''	74°56'01''
Moya	2 479	Moya	Pueblo	3 118	12°25'23''	75°09'14''
Nuevo Occoro	2 676	Occoro	Pueblo	3 857	12°35'42''	75°01'12''
Palca	3 225	Palca	Pueblo	3 791	12°39'32''	74°59'00''
Pilchaca	510	Pilchaca	Pueblo	3 586	12°24'07''	75°05'02''
Vilca	3 051	Vilca	Pueblo	3 390	12°28'43''	75°11'12''
Yauli	33 440	Yauli	Pueblo	3 402	12°46'23''	74°51'02''
Ascensión	12 252	Ascensión	Villa	3 693	12°47'03''	74°58'50''
Huando	7 638	Huando	Pueblo	3 586	12°33'55''	74°56'49''
Acobamba	**78 634**	**Acobamba**				
Acobamba	10 058	Acobamba	Ciudad	3 431	12°50'26''	74°34'09''
Andabamba	5 569	Andabamba	Pueblo	3 526	12°41'43''	74°37'27''
Anta	9 407	Anta	Pueblo	3 588	12°48'50''	74°38'11''
Caja	2 818	Caja	Pueblo	3 380	12°55'06''	74°27'54''
Marcas	2 381	Marcas	Pueblo	3 382	12°53'22''	74°23'58''
Paucara	36 713	Paucara	Pueblo	3 795	12°43'49''	74°40'10''
Pomacocha	3 936	Pomacocha	Pueblo	3 145	12°52'24''	74°31'50''
Rosario	7 752	Rosario	Pueblo	3 625	12°43'17''	74°34'52''
Angaraes	**63 255**	**Lircay**				
Lircay	24 699	Lircay	Ciudad	3 271	12°59'03''	74°43'13''
Anchonga	7 966	Anchonga	Pueblo	3 358	12°54'44''	74°41'32''
Callanmarca	764	Callanmarca	Pueblo	3 532	12°52'04''	74°37'22''
Ccochaccasa	2 737	Ccochaccasa	Pueblo	4 179	12°55'52''	74°46'11''
Chincho	3 438	Chincho	Pueblo	3 215	12°58'42''	74°22'08''
Congalla	4 109	Congalla	Pueblo	3 535	12°57'23''	74°29'34''
Huanca-Huanca	1 746	Huanca-Huanca	Pueblo	3 569	12°55'02''	74°36'38''

Continúa…

9.3 DEPARTAMENTO HUANCAVELICA: POBLACIÓN TOTAL PROYECTADA Y UBICACIÓN GEOGRÁFICA DE LA CAPITAL LEGAL, SEGÚN PROVINCIA Y DISTRITO, 2015

Provincia y Distrito	Población Total Proyectada al 30/06/2015	Capital Legal				
		Nombre	Categoría	Ubicación Geográfica		
				Altitud (msnm.)	Latitud Sur	Longitud Oeste
Huayllay Grande	2 168	Huayllay Grande	Pueblo	3 588	12°56'30''	74°42'04''
Julcamarca	1 753	Julcamarca	Villa	3 404	13°00'54''	74°26'43''
San Antonio de Antaparco	7 514	Antaparco	Pueblo	2 771	13°04'39''	74°24'43''
Santo Tomás de Pata	2 610	Santo Tomás de Pata	Pueblo	3 165	13°06'49''	74°25'24''
Secclla	3 751	Secclla	Pueblo	3 375	13°03'12''	74°29'00''
Castrovirreyna	**19 169**	**Castrovirreyna**				
Castrovirreyna	3 248	Castrovirreyna	Ciudad	3 958	13°16'57''	75°19'03''
Arma	1 436	Arma	Villa	3 332	13°07'32''	75°32'31''
Aurahua	2 234	Aurahua	Pueblo	3 488	13°02'06''	75°34'15''
Capillas	1 440	Capillas	Pueblo	3 188	13°17'35''	75°32'33''
Chupamarca	1 207	Chupamarca	Pueblo	3 329	13°02'18''	75°36'35''
Cocas	912	Cocas	Pueblo	3 210	13°16'33''	75°22'24''
Huachos	1 676	Huachos	Villa	2 751	13°13'12''	75°31'58''
Huamatambo	388	Huamatambo	Pueblo	3 261	13°05'46''	75°40'50''
Mollepampa	1 659	Mollepampa	Pueblo	2 515	13°18'36''	75°24'33''
San Juan	473	San Juan	Pueblo	1 913	13°12'14''	75°38'03''
Santa Ana	2 157	Santa Ana	Pueblo	4 497	13°04'19''	75°08'25''
Tantara	722	Tantara	Pueblo	2 874	13°04'32''	75°38'51''
Ticrapo	1 617	Ticrapo	Pueblo	2 178	13°23'04''	75°25'55''
Churcampa	**44 582**	**Churcampa**				
Churcampa	5 915	Churcampa	Ciudad	3 275	12°44'25''	74°23'13''
Anco	6 557	La Esmeralda	Pueblo	2 413	12°41'11''	74°35'14''
Chinchihuasi	3 384	Chinchihuasi	Pueblo	2 776	12°31'02''	74°32'45''
El Carmen	3 026	Paucarbambilla	Pueblo	3 050	12°44'05''	74°28'45''
La Merced	1 626	La Merced	Pueblo	2 628	12°47'24''	74°21'48''
Locroja	4 147	Locroja	Pueblo	3 387	12°44'20''	74°26'31''
Paucarbamba	7 278	Paucarbamba	Villa	3 373	12°33'15''	74°31'53''
San Miguel de Mayocc	1 230	Mayocc	Pueblo	2 237	12°48'18''	74°23'32''
San Pedro de Coris	4 416	San Pedro de Coris	Pueblo	3 564	12°34'43''	74°24'37''
Pachamarca	2 894	Pachamarca	Pueblo	2 768	12°30'58''	74°31'34''
Cosme	4 109	Santa Clara de Cosme	Pueblo	3 496	12°34'23''	74°39'29''
Huaytará	**23 021**	**Huaytará**				
Huaytará	2 100	Huaytara	Ciudad	2 712	13°36'18''	75°21'09''
Ayavi	617	Ayavi	Pueblo	3 801	13°42'11''	75°21'14''
Córdova	2 826	Córdova	Villa	3 216	14°02'24''	75°11'00''
Huayacundo Arma	467	Huayacundo Arma	Pueblo	3 175	13°32'02''	75°18'40''
Laramarca	850	Laramarca	Pueblo	3 278	13°56'58''	75°02'15''
Ocoyo	2 436	Ocoyo	Pueblo	1 951	14°00'31''	75°01'21''

Continúa…

9.3 DEPARTAMENTO HUANCAVELICA: POBLACIÓN TOTAL PROYECTADA Y UBICACIÓN GEOGRÁFICA DE LA CAPITAL LEGAL, SEGÚN PROVINCIA Y DISTRITO, 2015

Conclusión.

Provincia y Distrito	Población Total Proyectada al 30/06/2015	Capital Legal				
		Nombre	Categoría	Ubicación Geográfica		
				Altitud (msnm.)	Latitud Sur	Longitud Oeste
Pilpichaca	3 688	Pilpichaca	Pueblo	4 109	13°19'40"	75°00'06"
Querco	1 006	Querco	Pueblo	2 873	13°58'49"	74°58'35"
Quito-Arma	775	Quito-Arma	Pueblo	2 994	13°31'44"	75°19'46"
San Antonio de Cusicancha	1 658	Cusicancha	Pueblo	3 379	13°30'01"	75°17'40"
San Francisco de Sangayaico	580	San Francisco de Sangayaico	Pueblo	3 375	13°47'44"	75°15'00"
San Isidro	1 171	San Juan de Huirpacancha	Pueblo	3 606	13°57'25"	75°14'24"
Santiago de Chocorvos	2 887	Santiago de Chocorvos	Pueblo	2 669	13°49'38"	75°15'28"
Santiago de Quirahuara	655	Santiago de Quirahuara	Pueblo	2 828	14°03'17"	74°58'42"
Santo Domingo de Capillas	983	Santo Domingo de Capillas	Pueblo	3 379	13°44'08"	75°14'42"
Tambo	322	Tambo	Pueblo	3 200	13°41'22"	75°16'33"
Tayacaja	**101 281**	**Pampas**				
Pampas	11 166	Pampas	Ciudad	3 251	12°23'44"	74°52'02"
Acostambo	4 131	Acostambo	Pueblo	3 610	12°21'55"	75°03'26"
Acraquia	4 984	Acraquia	Pueblo	3 277	12°24'35"	74°54'11"
Ahuaycha	5 497	Ahuaycha	Pueblo	3 264	12°24'29"	74°53'31"
Colcabamba	12 375	Colcabamba	Villa	2 967	12°24'41"	74°40'53"
Daniel Hernández	10 243	Mariscal Caceres	Pueblo	3 249	12°23'37"	74°51'45"
Huachocolpa	6 286	Huachocolpa	Pueblo	2 914	12°02'55"	74°35'43"
Huaribamba	7 850	Huaribamba	Pueblo	3 170	12°16'46"	74°56'26"
Ñahuimpuquio	1 904	Ñahuimpuquio	Pueblo	3 712	12°19'56"	75°04'15"
Pazos	7 230	Pazos	Pueblo	3 804	12°15'32"	75°04'12"
Quishuar	899	Quishuar	Pueblo	3 101	12°14'27"	74°46'45"
Salcabamba	4 619	Salcabamba	Pueblo	3 138	12°12'04"	74°46'57"
Salcahuasi	3 345	Salcahuasi	Pueblo	3 145	12°06'11"	74°45'03"
San Marcos de Rocchac	2 880	San Marcos de Rocchac	Pueblo	3211	12°05'38"	74°51'56"
Surcubamba	4 897	Surcubamba	Pueblo	2581	12°07'01"	74°37'48"
Tintay Puncu	12 975	Tintay	Villa	2313	12°09'11"	74°32'44"

Fuente: Instituto Nacional de Estadística e Informática.

- Dirección Nacional de Censos y Encuestas.

- Dirección Técnica de Demografía e Indicadores Sociales.

9.4 DEPARTAMENTO HUANCAVELICA: DIRECTORIO DE MUNICIPALIDADES PROVINCIALES Y DISTRITALES, SEGÚN PROVINCIA Y DISTRITO, 2015

Provincia y Distrito	Nombre del Alcalde	Dirección	DDN	Teléfonos	Fax	Correo Electrónico
Huancavelica						
Huancavelica	JULIO CESAR CHUMBES CARBAJAL	Av. Celestino Manchego Muñoz N° 299	067	452870	-	webmaster@munihuancavelica.gob.pe ; alcaldia @ munihuancavelica.gob.pe
Acobambilla	FERNANDO VILLAZANA IGNACIO	Jr. 28 de Julio S/N	067	99089980	-	-
Acoria	RODOLFO JAIME ORTIZ ZUASNABAR	Plaza Principal S/N	067	954086823	-	-
Conayca	LEONARDO CARDENAS ZUASNABAR	Plaza Principal S/N	067	837017	-	-
Cuenca	OSCAR FRANCISCO MENDOZA ASTO	Plaza Principal S/N	067	986051340	-	-
Huachocolpa	ARCADIO JUAN HUAMANI CARHUAPOMA	Plaza Principal S/N	067	968078434 / 968039060	-	munichuachocolpa@hotmail.com ; munic_huachocolpa@hotmail.com
Huayllahuara	INOCENCIO OSCAR EULOGIO RIOS	Plaza Principal de Huayllahuara S/N	067	830253	-	-
Izcuchaca	BECQUER ACUÑA RAMOS	Parque Túpac Amaru N° 130	067	990903027	-	-
Laria	RICHARD ANGEL CCANTO TORRES	Plaza Principal S/N	067	812556	-	-
Manta	LEWIS AMARU ARAUJO CURILLA	Plaza Principal S/N	067	979323889	-	-
Mariscal Cáceres	ALEJANDRO HUAMANI ROMERO	Calle Real S/N	067	835003	-	-
Moya	ABRAHAM CLAROS VILA	Plaza Principal S/N	067	796398	-	-
Nuevo Occoro	ROBERTO CARLOS CCENTE ANTONIO	Calle San Martín N° 360	067	812560	-	-
Palca	WALTER CASAVILCA DE LA CRUZ	Plaza Principal S/N	067	830213	-	-
Pilchaca	MIGUEL BRUNO HUAROC CURI	Plaza Principal S/N	067	943432392	-	-
Vilca	HERNAN ROJAS CHAMORRO	Plaza Principal S/N	067	#565646	-	-
Yauli	SIMION TAIPE SEDANO	Av. 23 de Junio S/N	067	830010	-	webmaster@muniyauli.gob.pe
Ascensión	EBET MARTINEZ ROMERO	Av. San Juan Evangelista N° 770	067	451185	-	mda@muniascension.gob.pe
Huando	RIGOBERTO GALLEGOS ESCOBAR	Plaza Principal S/N	067	990066779	-	-
Acobamba						
Acobamba	ALVAR CAPCHA ORTIZ	Plaza Jorge Chávez S/N	067	981626279	-	-
Andabamba	ROGELIO MACHUCA PALOMINO	Plaza Principal S/N	067	830014	-	-
Anta	ESTEBAN QUISPE DE LA CRUZ	Plaza Leoncio Prado S/N	067	630094	630094	-

Continúa…

9.4 DEPARTAMENTO HUANCAVELICA: DIRECTORIO DE MUNICIPALIDADES PROVINCIALES Y DISTRITALES, SEGÚN PROVINCIA Y DISTRITO, 2015

Provincia y Distrito	Nombre del Alcalde	Dirección	DDN	Teléfonos	Fax	Correo Electrónico
Caja	JUSTO VILLANUEVA CAMPOS	Plaza Principal S/N	067	837000	-	-
Marcas	EVER ANTEZANA AGUILAR	Plaza Principal S/N	067	998907002	-	-
Paucara	PABLO AROTOMA HUAMANI	Plaza Principal N° 132	067	986247791	-	-
Pomacocha	HUGO ROMEL ESPINOZA ANCALLE	Plaza Principal S/N	067	830067	-	-
Rosario	DONATO SOTO TORRES	Plaza Principal S/N	067	830042	-	-
Angaraes						
Lircay	BALVINO ZEVALLOS ESCOBAR	Jr. Buenos Aires N° 235	067	458162 / 458195	-	-
Anchonga	MARINO CHOCCE ANCALLE	Plaza Principal S/N	067	998459063	-	-
Callanmarca	FIDEL RAMIREZ QUISPE	Plaza Principal S/N	067	830006	-	-
Ccochaccasa	VICTOR HUAMANI SULLCARAY	Jr. Junín S/N	067	979995606	-	-
Chincho	JUAN VIRGILIO TORRES ÑACCHA	Jr. Plaza Principal S/N	067	999250019	-	-
Congalla	JORGE CHUQUIYAURI CCASANI	Av. Los Libertadores S/N	067	830225	-	-
Huanca-Huanca	JOBERT EDSON PEREZ QUISPE	Plaza Principal S/N	067	830007	-	-
Huayllay Grande	URBANO LAPA RIVERA	Plaza Principal S/N	067	942946575	-	-
Julcamarca	ISAAC RIVERA MORALES	Plaza Principal S/N	067	966191910	-	-
San Antonio de Antaparco	MARIO HUAMAN PARIONA	Plaza Principal S/N	067	944261644	-	-
Santo Tomás de Pata	JOSE CONGA HUARCAYA	Plaza Principal S/N	067	991157500	-	-
Secclla	JUAN CRISOSTOMO CAPCHI MALLQUI	Plaza Principal S/N	067	990801821	-	-
Castrovirreyna						
Castrovirreyna	EDGAR RAUL ÑAHUI REYES	Av. Los Libertadores S/N	067	838042 / 830096 / 780080	-	-
Arma	ROMER SAUL ASTORAYME ABREGU	Plaza Principal S/N	067	830639	-	-
Aurahua	MARTIN REYNALDO NOLBERTO ISIDRO	Plaza de Armas S/N	067	816954 / #968941238	815954	mni@muniaurahua.gob.pe

Continúa…

9.4 DEPARTAMENTO HUANCAVELICA: DIRECTORIO DE MUNICIPALIDADES PROVINCIALES Y DISTRITALES, SEGÚN PROVINCIA Y DISTRITO, 2015

Provincia y Distrito	Nombre del Alcalde	Dirección	DDN	Teléfonos	Fax	Correo Electrónico
Capillas	RAFAEL DARIO CAMPOS FLORES	Plaza de Armas S/N	067	#0003583	-	-
Chupamarca	MACARIO ELIAS PEREZ BELTRAN	Plaza de Armas S/N	067	812606 / 955937662 / 956997607	-	mchupamarca@hotmail.com
Cocas	WILLIAM HUMBERTO HURTADO FLORES	Calle Comercio S/N Mz. R Lt. 15	067	630578	-	-
Huachos	PEDRO MIGUEL HUAYCOCHEA VERA	Plaza Principal S/N	067	948480290	-	-
Huamatambo	NAHUN MASIEL LAZARO PAUCAR	Plaza de Armas S/N	067	#0399084	-	-
Mollepampa	GODOFREDO TAIPE SANCHEZ	Av. Perú S/N	-	-	-	-
San Juan	JULIO CESAR VILLAVICENCIO GUTIERREZ	Plaza Principal S/N	067	832404	-	-
Santa Ana	JULIO FELIX POMA CORTEZ	Av. San Martín S/N	067	816974 / 816975	-	-
Tantara	ESTEBAN ORLANDO VILLEGAS VIOLETA	Plaza de Armas S/N	067	816901	-	-
Ticrapo	CRISPIN TELLO AROSTE	Av. Fernando Belaúnde Terry S/N	067	830003	-	-
Churcampa						
Churcampa	JOSE RICARDO TAIPE PACHECO	Jr. 2 de Mayo S/N	067	487022	487022	-
Anco	MILTON JORGE CUNYAS ENRIQUEZ	Av. 28 de Julio S/N	-	-	-	-
Chinchihuasi	FILOMENO CCORA CONTRERAS	Av. 25 de Julio S/N	067	816917	-	-
El Carmen	EDGAR OBREGON RUIZ	Jr. 28 de Julio S/N	-	-	-	-
La Merced	JAVIER VENTURA ORTIZ	Plaza Principal S/N	067	945176070	-	-
Locroja	EFRAIN ALFREDO FLORES QUISPE	Jr. Olivas Escudero S/N	067	981801293	-	-
Paucarbamba	TEODOMIRO BERNARDO CONDE TAIPE	Plaza Principal S/N	067	954076185	-	-
San Miguel de Mayocc	HGUEN CESAR ARRIETA MINAYA	Jr. Huancavelica S/N	067	830033	-	-

Continúa…

9.4 DEPARTAMENTO HUANCAVELICA: DIRECTORIO DE MUNICIPALIDADES PROVINCIALES Y DISTRITALES, SEGÚN PROVINCIA Y DISTRITO, 2015

Provincia y Distrito	Nombre del Alcalde	Dirección	DDN	Teléfonos	Fax	Correo Electrónico
San Pedro de Coris	MEGER JOSUE ROJAS MEZA	Plaza Principal S/N	067	830055	-	-
Pachamarca	ORLANDO BARROS MARIN	Plaza Principal S/N	067	964375857	-	-
Cosme	ALEJANDRO CARDENAS LEYVA	Plaza Principal S/N	067	940500028	-	-
Huaytará						
Huaytará	JESUS VIRGILIO HUARCAYA PAUCAR	Jr. Municipalidad N° 100	067	830019	-	-
Ayavi	JUSTO HERNANDEZ MORENO	Plaza de Armas S/N	067	812651	-	-
Córdova	EDELVINA ROSA GERONIMO YARASCA (*)	Av. Huancavelica S/N Mz. U Lt. 5	067		-	-
Huayacundo Arma	ARMANDO MAGNO MELGAR MANRIQUE	Calle Los Próceres S/N	067	812656	-	-
Laramarca	ABEL ISAIAS ROJAS HUARACA	Av. Comercio S/N Mz. M1 Lt. 3	067	835237	-	-
Ocoyo	LUIS ANGEL NEIRA GUEVARA	Plaza de Armas S/N	067	981889278	-	-
Pilpichaca	EMILIO JOSE TAYPE	Av. Los Libertadores S/N	067	967666140 / 830317	-	josepilpichaca@hotmail.com
Querco	FRANCISCO CUPERTINO PEREZ CHIPANA	Plaza de Armas S/N	067	956945376	-	municipalidaddequerco@hotmail.com
Quito-Arma	IGNACIA HUARCAYA CONISLLA	Plaza de Armas S/N	-	-	-	-
San Antonio de Cusicancha	RICARDO YAURICASA FLORES	Calle Principal S/N	067	812668	-	-
San Francisco de Sangayaico	WILMER GODOFREDO CABRERA HUAMANI	Plaza de Armas S/N	067	740272 / 830222	-	-
San Isidro	JOSE MANUEL QUISPE GARCIA	Plaza de Armas S/N	067	812674	-	-
Santiago de Chocorvos	OSCAR JULIAN PAREDES MANTARI	Plaza Principal S/N	067	830300	-	-
Santiago de Quirahuara	HECTOR RAUL CERVANTES HUAMANI	Plaza de Armas S/N	-	-	-	-
Santo Domingo de Capillas	CARLOS HUGO ARONI QUISPE	Plaza de Armas S/N	-	-	-	-
Tambo	FELIPE PABLO FIGUEROA VEGA	Plaza de Armas S/N	067	830642	-	-

Continúa…

9.4 DEPARTAMENTO HUANCAVELICA: DIRECTORIO DE MUNICIPALIDADES PROVINCIALES Y DISTRITALES, SEGÚN PROVINCIA Y DISTRITO, 2015

Conclusión.

Provincia y Distrito	Nombre del Alcalde	Dirección	DDN	Teléfonos	Fax	Correo Electrónico
Tayacaja						
Pampas	MOISES VILA ESCOBAR	Jr. Grau N° 115	067	456234 / 456236	456236	munitayacaja@munitayacaja.gob.pe ; provinciatayacaja@hotmail.com ; webmaster @munitayacaja.gob.pe
Acostambo	RUBEN ELIAS ROCA SIMON	Plaza Principal S/N	067	630335	-	-
Acraquia	EDUARDO EDGAR POMA JUAN DE DIOS	Plaza Principal S/N	067	456017	-	-
Ahuaycha	TITO ARCENIO CASTRO HUAMAN	Jr. 14 de Diciembre N° 179	067	627371 / 976888803	-	-
Colcabamba	WILLIAM CESAR BUSTINZA ZUASNABAR	Plaza Principal S/N	067	837104	-	webmaster@municolcabamba.gob.pe
Daniel Hernández	FERMIN LUIS QUISPE CHAMORRO	Plaza Principal S/N	067	456080	456080	-
Huachocolpa	RAYNERIO BAUTISTA PEREZ	Plaza Principal S/N	-	-	-	-
Huaribamba	HECTOR LOLO ANTONIO	Plaza Principal S/N	067	830069	-	-
Ñahuimpuquio	ORLANDO ROCA ORIHUELA	Calle Túpac Amaru S/N Mz. F1 Lt. 9	067	830201	-	-
Pazos	JUVENCIO QUISPE HUACHOS	Plaza Principal S/N	067	830243	-	-
Quishuar	ERASMO ANTONIO MURILLO REBOLLAR	Calle Mariscal Cáceres S/N	067	830217	-	-
Salcabamba	JOEL JOSE VELIZ CAMPOS	Jr. Alfonso Ugarte S/N	067	980595570	-	-
Salcahuasi	EDWIN RHODY INOCENTE PARIONA	Plaza Principal S/N	067	951777639	-	-
San Marcos de Rocchac	EMILIANO P. ALONSO VILLANUEVA	Plaza Principal S/N	067	978262211	-	-
Surcubamba	HUMBERTO OLIVAR MONTERO	Plaza Principal S/N	-	-	-	-
Tintay Puncu	NELFA COMUN GAVILAN	Plaza Principal S/N	067	964008222 / 964005613 / 969356278	-	munitintaypuncu@hotmail.com

Nota: La relación de alcaldes de las municipalidades provinciales y distritales ha sido actualizada al 02 de febrero de 2015.

(*) Según Resolución Nº 3800-2014-JNE del Jurado Nacional de Elecciones, la autoridad municipal elegida para el periodo 2011-2014 continúa en funciones en el concejo municipal, hasta que la nueva autoridad elegida en las Elecciones Municipales Complementarias de 2015 asuma el cargo.

Fuente: Instituto Nacional de Estadística e Informática - Registro Nacional de Municipalidades 2014.

Jurado Nacional de Elecciones.

9.5 DEPARTAMENTO HUANCAVELICA: ORDENANZA, RESOLUCIÓN U OTRA NORMA DE LA MUNICIPALIDAD PROVINCIAL QUE CREA A LAS MUNICIPALIDADES DE CENTROS POBLADOS, SEGÚN PROVINCIA Y MUNICIPALIDAD DE CENTRO POBLADO, 2015

Provincia y Municipalidad de Centro Poblado	Norma Municipal	Número	Fecha
Huancavelica			
Luquia	Decreto Municipal	025	21 Abr 1982
Tinyacclla	Resolución Municipal	050	10 Dic 1982
San José de Miraflores	Decreto Municipal	029	13 Oct 1983
Ambato	Decreto Municipal	037	14 Dic 1983
Huanaspampa	Ordenanza Municipal	024	23 Set 1985
Accomarca	Ordenanza Municipal	006	29 Ene 1986
Huayllaccoto	Resolución Municipal	037	31 Dic 1986
Ccasapata Chopcca	Ordenanza Municipal	005	05 Jun 1987
Los Ángeles de Ccarahuasa	Ordenanza Municipal	076	18 Jul 1988
Chupaca	Ordenanza Municipal	085	19 Jun 1989
Pallalla	Resolución Municipal	088	19 Jun 1989
Añancusi	Ordenanza Municipal	194	16 Oct 1989
Zunipampa	Ordenanza Municipal	213	22 Nov 1989
Pantachi Sur	Ordenanza Municipal	014	19 Set 1990
Occoro Viejo	Ordenanza Municipal	018	31 Oct 1990
Chuñunapampa-Chopcca	Ordenanza Municipal	018	08 Feb 1991
San Martín	Ordenanza Municipal	005	27 May 1991
Laimina	Ordenanza Municipal	006	21 Jun 1991
José Carlos Mariátegui	Acuerdo	007	17 Set 1991
Los Andes de Sotopampa	Ordenanza Municipal	006	20 Ene 1992
Alianza Andino	Ordenanza Municipal	008	22 Ene 1992
Ccollpaccasa	Ordenanza Municipal	121	01 Jul 1992
Ccaccasiri-Maritana	Resolución Municipal	151	20 Ago 1992
Pantachi Norte	Ordenanza Municipal	188	23 Nov 1992
Ayaccocha	Ordenanza Municipal	199	30 Dic 1992
Pucuto Ccatcco Maritana Ccocha	Resolución Municipal	200	30 Dic 1992
Muquecc Alto	Ordenanza Municipal	005	27 Ene 1993
Chucllaccasa	Ordenanza Municipal	142	13 Ago 1993
San Miguel	Resolución Municipal	146	24 Ago 1993
Condor Huachana	Resolución Municipal	149	16 Set 1994
Anccapa	Ordenanza Municipal	167	19 Dic 1994
Palmadera	Resolución Municipal	019	13 Feb 1995
La Victoria de Huayllayocc	Resolución Municipal	044	24 Mar 1995
Quimina	Resolución Municipal	051	29 Mar 1995
Muquecc Bajo	Resolución Municipal	064	06 Abr 1995
Tres Estrellas	Resolución Municipal	088	15 Jun 1995
Santa Rosa de Chopcca	Resolución Municipal	152	08 Ago 1995
Castilla Pata	Ordenanza Municipal	183	25 Ago 1995
Chopccapampa	Resolución Municipal	257	17 Nov 1995
Ocopa	Ordenanza Municipal	064	25 Mar 1996
Tambopata	Ordenanza Municipal	161	08 Ago 1996
Paltamachay	Resolución Municipal	201	27 Set 1996

Continúa…

9.5 DEPARTAMENTO HUANCAVELICA: ORDENANZA, RESOLUCIÓN U OTRA NORMA DE LA MUNICIPALIDAD PROVINCIAL QUE CREA A LAS MUNICIPALIDADES DE CENTROS POBLADOS, SEGÚN PROVINCIA Y MUNICIPALIDAD DE CENTRO POBLADO, 2015

Provincia y Municipalidad de Centro Poblado	Norma Municipal	Número	Fecha
Pucapampa	Ordenanza Municipal	208	10 Oct 1996
Atalla	Ordenanza Municipal	224	30 Oct 1996
Ccosnipuquio	Resolución Municipal	243	13 Nov 1996
Santa Rosa de Pachacclla Cunyacc	Resolución Municipal	020	04 Feb 1997
Lima Pampa-Chopcca	Ordenanza Municipal	062	25 Mar 1997
Huaylacucho	Ordenanza Municipal	005	16 Jul 1997
Vista Alegre de Sachapite	Ordenanza Municipal	187	31 Jul 1997
Pucaccasa Chopcca	Ordenanza Municipal	188	31 Jul 1997
San Vidal	Ordenanza Municipal	261	15 Dic 1997
Pueblo Libre	Ordenanza Municipal	025	17 Abr 1998
Unión Progreso Pucacancha	Resolución Municipal	080	22 Set 1998
Santa Rosa de Pachacclla Villapampa	Ordenanza Municipal	225	10 Nov 1998
Acobambilla	Resolución Municipal	008	30 Mar 1999
Telapaccha	Ordenanza Municipal	045	03 Set 1999
Incañan Uchcus	Resolución Municipal	047	17 Set 1999
San Antonio	Resolución Municipal	066	27 Dic 1999
Chainapampa	Ordenanza Municipal	067	27 Dic 1999
Tansiri	Resolución Municipal	009	01 Mar 2000
Huancalpi	Ordenanza Municipal	008	01 Mar 2000
Tacsana	Resolución Municipal	010	01 Mar 2000
Pampachacra	Resolución Municipal	013	14 Mar 2000
Unión Cachillallas	Resolución Municipal	023	27 Abr 2000
Vista Alegre	Ordenanza Municipal	054	24 Ago 2000
Nueva Jerusalén de Chacarilla	Resolución Municipal	053	24 Ago 2000
San Miguel de Pucaccocha	Ordenanza Municipal	080	29 Nov 2000
Chuya	Ordenanza Municipal	079	29 Nov 2000
San José de Belén	Resolución Municipal	045	03 Ago 2001
Callqui Chico	Resolución Municipal	046	14 Set 2001
Santa Rosa	Resolución Municipal	047	14 Set 2001
Husnupata	Resolución Municipal	048	14 Set 2001
Antaccocha	Resolución Municipal	167	06 Nov 2001
Viñas	Resolución Municipal	058	26 Nov 2001
Huiñacc	Resolución Municipal	004	24 Ene 2002
San Juan de Ccarhuacc	Ordenanza Municipal	008	18 Feb 2002
San Miguel de Conchan	Ordenanza Municipal	018	16 May 2002
Silva	Resolución Municipal	021	24 Jun 2002
Unión Lirio	Ordenanza Municipal	030	21 Nov 2007
San Antonio de Añaylla	Ordenanza Municipal	008	13 Mar 2008
Llahuec	Ordenanza Municipal	011	15 Abr 2008
Antacancha Castilla	Ordenanza Municipal	012	15 Abr 2008
Unión Ambo	Ordenanza Municipal	023	30 Set 2008
Alianza Unida Patoccocha	Ordenanza Municipal	024	30 Set 2008
San Isidro de Ampurhuay	Ordenanza Municipal	025	30 Set 2008

Continúa…

9.5 DEPARTAMENTO HUANCAVELICA: ORDENANZA, RESOLUCIÓN U OTRA NORMA DE LA MUNICIPALIDAD PROVINCIAL QUE CREA A LAS MUNICIPALIDADES DE CENTROS POBLADOS, SEGÚN PROVINCIA Y MUNICIPALIDAD DE CENTRO POBLADO, 2015

Provincia y Municipalidad de Centro Poblado	Norma Municipal	Número	Fecha
Yanaocco-Huantaylla	Ordenanza Municipal	007	26 Feb 2009
Alto Andino Naranjal	Ordenanza Municipal	018	21 Oct 2009
Motoy	Ordenanza Municipal	019	21 Oct 2009
Pacchacc	Ordenanza Municipal	021	25 Nov 2009
San Antonio de Matipacana	Ordenanza Municipal	021	29 Dic 2011
Mosoccancha	Ordenanza Municipal	026	06 Nov 2012
Chillhuapampa	Ordenanza Municipal	017	22 Abr 2013
Yacuy Soncco	Ordenanza Municipal	030	06 Nov 2013
Putacca	Ordenanza Municipal	035	26 Dic 2013
Acobamba			
Choclococha	Ordenanza Municipal	035	26 Nov 1985
Tinquerccasa	Resolución Municipal	019	14 Set 1987
Pampapuquio	Resolución Municipal	009	25 Abr 1988
Huancapite	Resolución Municipal	016	13 Jun 1988
San Martín de Mayunmarca	Resolución Municipal	033	17 Nov 1988
Huayanay	Ordenanza Municipal	009	16 Feb 1989
Huachhua	Resolución Municipal	020	09 Jun 1989
Pumaranra	Resolución Municipal	023	04 Jun 1990
Curimaray	Ordenanza Municipal	020	15 Feb 1991
Checco Cruz	Resolución Municipal	024	16 Mar 1994
Los Libertadores Chopcca	Ordenanza Municipal	076	28 Feb 1995
Huanccallaco	Resolución Municipal	096	30 Nov 1995
Paccho Molinos	Resolución Municipal	099	30 Nov 1995
Mejorada Chopcca	Resolución Municipal	086	04 Dic 1995
Huanacopampa	Resolución Municipal	080	04 Dic 1995
Vista Alegre	Ordenanza Municipal	005	02 Ene 2006
Vista Alegre	Resolución Municipal	071	05 Set 1996
Sancaypampa	Ordenanza Municipal	070	05 Set 1996
San Pedro de Ñahuincucho	Resolución Municipal	072	05 Set 1996
Buena Vista Patacancha	Ordenanza Municipal	080	09 Oct 1996
Llipllina	Resolución Municipal	001	26 May 2000
Puca Cruz	Resolución Municipal	001	26 Ene 2001
Casacancha	Resolución Municipal	013	23 Abr 2001
Juan Velasco Alvarado de Linda Pampa	Resolución Municipal	084	27 Nov 2002
San Juan de Villa Rica	Resolución de Alcaldía	071	09 May 2003
Ccarabamba	Resolución de Alcaldía	072	09 May 2003
Tambraico	Ordenanza Municipal	002	05 Feb 2013
Pomacancha	Ordenanza Municipal	020	02 Set 2014
Chanquil	Ordenanza Municipal	021	11 Set 2014
Angaraes			
Buenavista Pichoy	Resolución de Alcaldía	046	18 Feb 1991

Continúa…

9.5 DEPARTAMENTO HUANCAVELICA: ORDENANZA, RESOLUCIÓN U OTRA NORMA DE LA MUNICIPALIDAD PROVINCIAL QUE CREA A LAS MUNICIPALIDADES DE CENTROS POBLADOS, SEGÚN PROVINCIA Y MUNICIPALIDAD DE CENTRO POBLADO, 2015

Provincia y Municipalidad de Centro Poblado	Norma Municipal	Número	Fecha
San Pablo de Occo	Resolución Municipal	103	19 Nov 1991
San José Parco Alto	Resolución de Alcaldía	076	09 Set 1992
Huarirumi	Resolución de Alcaldía	089	30 Dic 1992
Tuco	Resolución Municipal	090	30 Dic 1992
San Juan de Dios de Lircay	Decreto Municipal	008	28 Jun 1993
Chaynabamba	Decreto Municipal	002	08 Jul 1993
Carhuapata	Resolución de Alcaldía	004	20 Ene 1994
Buenos Aires de Parco	Resolución Municipal	008	08 Jul 1994
Chahuarma	Resolución de Alcaldía	131	04 Set 1995
Carcosi	Ordenanza Municipal	136	12 Nov 1996
Ccochatay-Huaraccopata	Ordenanza Municipal	071	03 Set 1998
Tranca	Ordenanza Municipal	052	29 Set 1999
Constancia	Resolución de Alcaldía	094	15 May 2002
San José de Llumchi	Resolución de Alcaldía	096	15 May 2002
Unión Progreso Patahuasi	Resolución de Alcaldía	095	15 May 2002
Pampa Del Carmen	Resolución de Alcaldía	093	15 May 2002
Yanaututo	Resolución de Alcaldía	091	15 May 2002
Perccapampa	Resolución de Alcaldía	089	15 May 2002
Nueva Esperanza	Resolución de Alcaldía	092	15 May 2002
Soccllabamba	Resolución de Alcaldía	089	15 May 2002
Velasco Pucapampa	Ordenanza Municipal	090	15 May 2002
Yunyaccasa	Resolución de Alcaldía	088	15 May 2002
Allato	Resolución de Alcaldía	142	13 Set 2002
Uchcupampa	Resolución de Alcaldía	143	30 Set 2002
Rumichaca	Resolución de Alcaldía	159	05 Dic 2002
Huayllay Chico	Resolución de Alcaldía	025	30 Ene 2009
Lircayccasa	Ordenanza Municipal	024	15 Jun 2011
Tucsipampa	Ordenanza Municipal	025	16 Jun 2011
Cieneguilla	Resolución de Alcaldía	536	21 Oct 2011
Cuticsa	Resolución de Alcaldía	598	23 Nov 2011
Atuna-Quihuay	Resolución de Alcaldía	697	28 Nov 2011
San Juan Bautista	Ordenanza Municipal	007	29 Abr 2009
Ccasccabamba	Resolución de Alcaldía	220	08 May 2012
Alto Marayniyocc	Ordenanza Municipal	018	05 Set 2013
Llancapuquio	Ordenanza Municipal	020	05 Set 2013
Churcampa			
Uchuy Cruz	Resolución Municipal	008	28 Mar 1985
Carhuancho	Ordenanza Municipal	003	19 Abr 1986
Huaribambilla	Resolución Municipal	003	07 Abr 1988
Huanchos	Resolución Municipal	007	19 Jun 1989
Yaureccan	Resolución Municipal	004	18 Ene 1992
Manzanayocc	Resolución Municipal	018	05 Set 1992

Continúa…

9.5 DEPARTAMENTO HUANCAVELICA: ORDENANZA, RESOLUCIÓN U OTRA NORMA DE LA MUNICIPALIDAD PROVINCIAL QUE CREA A LAS MUNICIPALIDADES DE CENTROS POBLADOS, SEGÚN PROVINCIA Y MUNICIPALIDAD DE CENTRO POBLADO, 2015

Provincia y Municipalidad de Centro Poblado	Norma Municipal	Número	Fecha
Occopampa	Resolución Municipal	044	28 Nov 1992
Ambato Villamayo	Ordenanza Municipal	001	11 Ene 1994
Pampalca	Resolución Municipal	005	08 Mar 1994
Pucaccasa	Ordenanza Municipal	011	10 Mar 1994
Arma Patacancha	Resolución Municipal	030	01 Ago 1994
San Cristóbal de Ccocha	Resolución Municipal	019	09 May 1995
Illpe	Resolución Municipal	002	02 Feb 2000
Palermo	Ordenanza Municipal	010	13 Mar 2000
Nueva Esperanza de Chonta	Resolución Municipal	003	25 Jul 2000
Santa Rosa de Llacua	Ordenanza Municipal	003	28 Abr 2009
San Miguel de Arma	Ordenanza Municipal	007	13 Jul 2009
Tupac Amaru de Piscos	Ordenanza Municipal	008	23 Jul 2009
Comuhuillca	Ordenanza Municipal	015	24 Nov 2011
Cotay	Ordenanza Municipal	020	02 Jul 2012
Chaupiyacu	Ordenanza Municipal	021	09 Jul 2012
San Antonio de Pampaspata	Ordenanza Municipal	022	09 Jul 2012
Socos	Ordenanza Municipal	023	09 Jul 2012
Oxapata	Ordenanza Municipal	030	25 Jul 2012
Cuyocc	-	-	-
Santa Rosa de Pinco	Ordenanza Municipal	043	05 Dic 2012
Pueblo Libre de Chilcapata	Ordenanza Municipal	032	20 Ago 2012
Huaytará			
Ingahuasi	Resolución de Alcaldía	080	07 Set 1996
Llillinta	Ordenanza Municipal	012	21 Dic 2009
Tayacaja			
San Antonio	Ordenanza Municipal	002	10 Feb 1982
Mashuayllo	Resolución Municipal	008	24 Abr 1982
Santiago de Tucuma	Ordenanza Municipal	010	22 Oct 1982
Puerto San Antonio	Ordenanza Municipal	132	05 Abr 1983
Santa María	Resolución Municipal	030	18 Oct 1983
Socos	Resolución Municipal	014	02 Oct 1984
Quintao	Resolución Municipal	016	14 Nov 1984
Matibamba	Resolución Municipal	017	15 Nov 1984
La Loma	Ordenanza Municipal	006	06 Mar 1985
Andaymarca	Resolución Municipal	015	15 May 1985
San Isidro de Acobamba	Ordenanza Municipal	019	29 May 1985
Montecolpa	Resolución Municipal	020	30 Jul 1985
Cedropampa	Resolución Municipal	034	15 Dic 1985
Sune	Ordenanza Municipal	003	28 Feb 1986
San Pedro de Mullaca	Ordenanza Municipal	009	24 Ago 1986
La Libertad de Ampurco	Ordenanza Municipal	010	29 Ago 1986

Continúa…

9.5 DEPARTAMENTO HUANCAVELICA: ORDENANZA, RESOLUCIÓN U OTRA NORMA DE LA MUNICIPALIDAD PROVINCIAL QUE CREA A LAS MUNICIPALIDADES DE CENTROS POBLADOS, SEGÚN PROVINCIA Y MUNICIPALIDAD DE CENTRO POBLADO, 2015

Provincia y Municipalidad de Centro Poblado	Norma Municipal	Número	Fecha
San Lucas de Tongos	Resolución Municipal	012	10 Set 1986
Quimllo	Ordenanza Municipal	023	07 Oct 1987
Huaranhuay	Resolución Municipal	024	12 Oct 1987
Sachacoto	Resolución Municipal	001	09 Ene 1990
Tocllacuri	Resolución Municipal	010	14 May 1990
Anta	Resolución Municipal	007	13 Feb 1992
Marcopata	Resolución Municipal	033	31 Jul 1992
San Martín Vista Alegre	Resolución Municipal	016	24 Ago 1993
Mantacra	Resolución Municipal	005	03 Mar 1994
Quichuas	Resolución Municipal	010	12 Abr 1994
Dos de Mayo	Resolución Municipal	013	17 Jun 1994
Carpapata	Ordenanza Municipal	029	27 Set 1995
Santa Rosa de Mallma	Resolución Municipal	031	18 Oct 1995
Carampa	Resolución Municipal	006	05 Feb 1996
Quispiñicas	Resolución Municipal	018	29 Feb 1996
Ocoro	Ordenanza Municipal	021	20 Mar 1996
Barrio Tayacaja	Ordenanza Municipal	039	13 Oct 1997
Coyllorpampa	Resolución Municipal	039	13 Oct 1997
San Miguel de Huallhua	Ordenanza Municipal	044	14 Nov 1997
Violetas - Accoyanca	Ordenanza Municipal	024	01 May 1998
Quintaojo	Ordenanza Municipal	031	15 Jul 1998
Tocas	Resolución Municipal	030	15 Jul 1998
Pichus	Ordenanza Municipal	032	24 Jul 1998
Chuquitambo	Resolución Municipal	034	Jul 1998
Collpatambo	Ordenanza Municipal	037	31 Ago 1998
Ayaccocha	Resolución de Alcaldía	081	07 Dic 1999
Poccyac	Resolución de Alcaldía	075	26 Oct 2000
Imperial	Ordenanza Municipal	019	23 Abr 2001
Casay	Resolución de Alcaldía	026	24 Jun 2001
Santa Rosa de Palca	Resolución de Alcaldía	024	05 Mar 2002
Villa Real	Ordenanza Municipal	019	29 Dic 2005
Santa Cruz de Huayarqui	Ordenanza Municipal	016	14 Feb 2006
Uchuy Sihuis	Ordenanza Municipal	024	14 Feb 2006
Cochabamba Grande	Ordenanza Municipal	020	29 Ago 2009
Jatuspata	Ordenanza Municipal	033	24 Dic 2009
San José de Aymará	Ordenanza Municipal	005	08 Mar 2012
Santa Maria	Ordenanza Municipal	002	10 Feb 2012
San Jerónimo de Chuspi	Ordenanza Municipal	015	17 May 2013
Huayta Corral	Ordenanza Municipal	020	25 May 2013
San Juan de Paltarumi	Ordenanza Municipal	012	22 Jun 2012
Tres de Mayo San José	Ordenanza Municipal	032	06 Jul 2013
Unión Chachas	Ordenanza Municipal	033	18 Jul 2013
Pichiu	Ordenanza Municipal	034	20 Jul 2013

Continúa…

9.5 DEPARTAMENTO HUANCAVELICA: ORDENANZA, RESOLUCIÓN U OTRA NORMA DE LA MUNICIPALIDAD PROVINCIAL QUE CREA A LAS MUNICIPALIDADES DE CENTROS POBLADOS, SEGÚN PROVINCIA Y MUNICIPALIDAD DE CENTRO POBLADO, 2015

Conclusión.

Provincia y Municipalidad de Centro Poblado	Norma Municipal	Número	Fecha
Pilcos	Ordenanza Municipal	037	22 Jul 2013
Santa Cruz de Ila	Ordenanza Municipal	042	24 Ago 2013
San Isidro de Mutuypata	Ordenanza Municipal	052	18 Dic 2013
Suilloc	Ordenanza Municipal	054	28 Dic 2013
San Vicente de Yanayacu	Ordenanza Municipal	055	28 Dic 2013

Fuente: Instituto Nacional de Estadística e Informática - Registro Nacional de Municipalidades.

9.6 DEPARTAMENTO HUANCAVELICA: DIRECTORIO DE MUNICIPALIDADES DE CENTROS POBLADOS CREADOS POR ORDENANZA, RESOLUCIÓN U OTRA NORMA DE LA MUNICIPALIDAD PROVINCIAL, SEGÚN PROVINCIA Y MUNICIPALIDAD DE CENTRO POBLADO, 2015

Provincia y Municipalidad de Centro Poblado	Nombre del Alcalde	Dirección	DDN	Teléfonos
Huancavelica				
Luquia	RAUL ARMANDO RAMOS HUIZA	Plaza Principal S/N	067	994773776
Tinyacclla	DEMETRIO DE LA CRUZ YAURI	Jr. Junín S/N	067	943147800
San José de Miraflores	MODESTO PAUCAR CCENTE	Av. 03 de Mayo N° 3 Km. 34	067	940974349
Ambato *	Por designar	Av. 28 de Julio S/N	067	989631084
Huanaspampa	EUGENIO QUISPE RAMOS	Jr. Andrés Avelino Cáceres S/N	067	987181879 / 997070966
Accomarca	JUSTO ANGERICO MEJIA PAUCAR	Plaza Principal S/N	067	-
Huayllaccoto	NARCISO PERALTA CARBAJAL	Av. Raúl Haya de La Torre S/N Km. 2	067	943716166
Ccasapata Chopcca *	Por designar	Av. 28 de Abril S/N Mz. F Lt. 2	067	993440717
Los Ángeles de Ccarahuasa	EPIFANIO QUISPE VILCAS	Plaza Principal S/N	067	986868714
Chupaca	MELANIO TICA HUAMAN	Plaza Principal S/N	067	948506770
Pallalla	HIPOLITO BENITO QUICHCA	Calle Santa Rosa S/N	067	812791
Añancusi	RICARDO ESCOBAR RAMOS	Plaza Principal S/N	067	954106710
Zunipampa	PEDRO MORAN QUISPE	Calle Chincha N° 118	067	980042233
Pantachi Sur	ALBERTO SEDANO NUÑEZ	Plaza Principal S/N Mz. A	067	958816858
Occoro Viejo	JUAN ANTONIO PARIONA	Av. Los Comuneros S/N	067	-
Chuñunapampa-Chopcca	MANUEL TAYPE VARGAS	Plaza Principal S/N	067	940797673
San Martín	WILDWR MENDOZA ASTO	Av. 16 de Julio S/N	067	967658959
Laimina	CLAUDIO RAMOS CURI	Av. Túpac Amaru S/N	067	997867868
José Carlos Mariátegui	DANIEL TORIBIO CRISPIN	Plaza Principal S/N	067	949476847
Los Andes de Sotopampa	ANTONIO TAIPE GAVILÁN	Plaza Principal S/N	067	940778180
Alianza Andino	LUIS DE LA CRUZ HUAMAN	Plaza Principal S/N	067	990755249
Ccollpaccasa *	SANTIAGO PALOMINO QUISPE	Plaza Principal S/N	067	945370671
Ccaccasiri-Maritana *	JULIAN SULLCA TAPARA	Av. Juan Velasco Alvarado S/N	067	954649003
Pantachi Norte	JOSE CRISPIN MACHUCA	Plaza Principal S/N	067	957595353
Ayaccocha	ZOSIMO PACO CCORA	Jr. José Carlos Mariátegui S/N	067	-
Pucuto Ccatcco Maritana Ccocha	SANTIAGO SULLCA SERRANO	Plaza Principal S/N	067	996984024
Muquecc Alto	JUAN ROJAS RODRIGO	Plaza Principal S/N	067	997815882
Chucllaccasa *	VALENTIN MENESES MONTES	Plaza Principal S/N	067	940615673
San Miguel	GERMAN GUTIERREZ QUINTE	Plaza Principal S/N	067	993842723 / 840208
Condor Huachana	HECTOR DE LA CRUZ TAIPE	Carretera Yauli a Ccarhuacc Km. 20	067	998083894
Anccapa	MAXIMO SAENZ ORTEGA	Plaza Principal S/N Km. 40	067	957446713
Palmadera	CLIMACO HUAMANI QUISPE	Plaza Principal S/N	067	993656461
La Victoria de Huayllayocc	JULIAN TAPARA DAVILA	Plaza Los Héroes del Cenepa S/N	067	951186795

Continúa…

9.6 DEPARTAMENTO HUANCAVELICA: DIRECTORIO DE MUNICIPALIDADES DE CENTROS POBLADOS CREADOS POR ORDENANZA, RESOLUCIÓN U OTRA NORMA DE LA MUNICIPALIDAD PROVINCIAL, SEGÚN PROVINCIA Y MUNICIPALIDAD DE CENTRO POBLADO, 2015

Provincia y Municipalidad de Centro Poblado	Nombre del Alcalde	Dirección	DDN	Teléfonos
Quimina	FAUSTO HUAMANI SOLANO	Av. Brasil N° 130	067	997361937
Muquecc Bajo	RAFAEL YARANGA FERNANDEZ	Plaza Principal S/N	067	992298129 / 964250231
Tres Estrellas	MARCELINO GASPAR QUISPE	Plaza Principal S/N	067	959313612
Santa Rosa de Chopcca	GAUDENCIO LAIME PALOMINO	Jr. 23 de Junio S/N	067	961751757
Castilla Pata	PABLO MATAMOROS TAIPE	Av. 9 de Diciembre S/N	067	982592292
Chopccapampa	EMILIO SEDANO QUISPE	Plaza Principal S/N	067	980415812
Ocopa	EDGAR HUAMAN HUAMANI	Plaza Principal S/N	067	969730532
Tambopata	FRANCISCO MOLLEHUARA YANGALI	Plaza Principal S/N	067	966771051 / 840093
Paltamachay	JULIAN ROMERO SEDANO	Jr. Municipal S/N	067	972740290 / 982737655
Pucapampa *	Por designar	Av. Yauli S/N Mz. B Lt. 2 Km. 24	067	986559639
Atalla	PERCY MATAMOROS CONDORI	Av. Huancavelica S/N	067	982271277 / 967724434
Ccosnipuquio	FRANCISCO QUICHCA HUAMAN	Calle Camino Real N° 571 Mz. 11 Lt. 2	067	-
Santa Rosa de Pachacclla Cunyacc	NICASIO SEDANO OTAÑE	Plaza Principal S/N	067	967733823
Lima Pampa-Chopcca	EUGENIO SOTO MENESES	Carretera Collasuyo Km. 10	067	991195829
Huaylacucho *	FELIX HUAMAN SOTO	Plaza Principal S/N	067	967721961
Vista Alegre de Sachapite *	Por designar	Jr. Moya S/N Mz. M Lt. 5	067	967739366
Pucaccasa Chopcca	MANUEL SOTO CUADROS	Plaza Principal S/N	067	967760253 / 986919930
San Vidal	JHONNY CORILLA BARRETO	Plaza Principal S/N	067	964402309 / 967712093
Pueblo Libre	EDGAR CCENCHO GUERRA	Av. Huancavelica S/N	067	967691012
Unión Progreso Pucacancha	EULALIO PACCORI RAMOS	Jr. 23 de Marzo S/N	067	964388554
Santa Rosa de Pachacclla Villapampa	PABLO PALOMINO LANASCA	Av. Jesus de Nazareno S/N	067	967693512 / 987368713
Acobambilla	RAUL CCANTO HUAMANI	Carretera Huancayo Km. 27	067	711477
Telapaccha	LUCIO AMANCAY MENDOZA	Plaza Principal S/N	067	947581309
Incañan Uchcus	FELICIANO SOTO CLEMENTE	Plaza Principal S/N	067	954309539
San Antonio	BENIGNO SAENZ HUAMAN	Plaza Principal S/N	067	840130
Chainapampa	RICARDO HUAMAN ESPEJO	Plaza Principal S/N	067	964295939 / 984694167
Tansiri *	RODOLFO CCENTE REPUELLO	Plaza Principal S/N	067	967657350
Huancalpi	ROGELIO SAPALLANAY DIEGO	Plaza Principal S/N	067	940949911
Tacsana	RAFAEL TAIPE HUAMAN	Av. 23 de Setiembre S/N Lt. 1	067	940348142 / 967756997
Pampachacra *	ADOLFO MAYHUA TAYPE	Av. José Olaya S/N	067	967711040
Unión Cachillallas *	DIONISIO TAPARA CASQUI	Carretera Huancayo Km. 24	067	951354338
Vista Alegre	TEODOSIO CARRASCO SAENZ	Plaza Principal S/N	067	812546
Nueva Jerusalén de Chacarilla	ELVIRO JUSCAMAYTA MATAMOROS	Calle 8 de Octubre S/N	067	-
San Miguel de Pucaccocha	GRIMALDO DAMIAN HUAMAN	Plaza Principal S/N	067	986274794

Continúa…

9.6 DEPARTAMENTO HUANCAVELICA: DIRECTORIO DE MUNICIPALIDADES DE CENTROS POBLADOS CREADOS POR ORDENANZA, RESOLUCIÓN U OTRA NORMA DE LA MUNICIPALIDAD PROVINCIAL, SEGÚN PROVINCIA Y MUNICIPALIDAD DE CENTRO POBLADO, 2015

Provincia y Municipalidad de Centro Poblado	Nombre del Alcalde	Dirección	DDN	Teléfonos
Chuya	FRANCISCO CONTRERAS MALPICA	Plaza Principal S/N	067	964146028
San José de Belén *	Por designar	Plaza Principal S/N	067	285775 / 975129394
Callqui Chico	MAXIMO ASTO RAMOS	Av. Los Libertadores S/N	067	990598478
Santa Rosa	CAYO AMERICO LAZO BENITES	Plaza Principal S/N	067	813838
Husnupata	SATURNINO GAVILAN ESCOBAR	Plaza Principal S/N	067	957465479
Antaccocha *	JUAN PAYTAN MATAMOROS	Carretera Principal Lt. 4 Km. 11	067	943708154
Viñas	RODRIGO QUINTE AMANCAY	Av. 1ro de Enero - Plaza Principal S/N Mz. C Lt. 1	067	954112844
Huiñacc	RAUL ARROYO GASPAR	Plaza Principal - Inti Huatana S/N	067	956274517 / 949657979
San Juan de Ccarhuacc	PEDRO TAIPE VARGAS	Plaza Principal S/N Mz. 12 Lt. 1	067	945381051
San Miguel De Conchan	JESUS RIVERA ARTEAGA	Plaza Principal S/N	067	985787363
Silva	EUGENIO ZUASNABAR HUAMAN	Carretera Acoria a Huancavelica Km. 12	067	961737662
Unión Lirio	JULIAN BASILEO PAUCAR ROMERO	Plaza Principal S/N Km. 11	067	965920041
San Antonio de Añaylla *	PEDRO TEODOLFO DURAN NUÑEZ	Plaza Principal S/N	067	944326185
Llahuec	TEOFILO TAIPE MATAMOROS	Carretera Motoypa a Llahuecc N° 8 Km. 6	067	999253507
Antacancha Castilla	OCTAVIO TAYPE SOTACURO	Plaza Principal S/N	067	975716326 / 948021493
Unión Ambo	ANTONIO MACHUCA RUIZ	Plaza Principal S/N	067	962886806
Alianza Unida Patoccocha	JULIAN HUAMAN ROJAS	Plaza Principal S/N	067	986294237
San Isidro de Ampurhuay	ANDRES SOTO ACUÑA	Plaza Principal S/N	067	954124387
Yanaocco-Huantaylla *	GERMAN FERNANDEZ RODRIGO	Plaza Principal S/N	067	-
Alto Andino Naranjal	RUFINO QUICHCA QUINCHO	Carretera Huancayo - Paucara - Acobamba Km. 30	067	967752102 / 956589199
Motoy	VIRGILIO TAYPE HUAMAN	Plaza Principal N° 308	067	994807394
Pacchacc *	VICTOR VILCAS HUAMAN	Plaza Principal S/N	067	989836977
San Antonio de Matipacana	AUGUSTO CRISPIN CONDORI	Plaza Principal S/N	067	941777961
Mosoccancha	JUAN SEDANO SALVATIERRA	Plaza Principal S/N	067	949299304
Chillhuapampa	JULIAN HUAROCC ROJAS	Parque Principal S/N	067	988047258
Yacuy Soncco *	Por designar	-	067	-
Putacca	SIMEON ARIAS CASQUI	Parque Principal S/N	067	982742658
Acobamba				
Choclococha	CLEMENTE TITO MENDOZA	Av. Peru S/N	067	940044890
Tinquerccasa	DIONICIO SARMIENTO ESCOBAR	Plaza Principal S/N Lt. 6 Km. 8	067	992041016
Pampapuquio	BLAS NAVARRO MONTESS	Plaza Principal S/N	067	980696045
Huancapite	SIXTO MACHUCA SULLCARAY	Plaza Principal S/N	067	982408656
San Martín de Mayunmarca	JOSE CARLOS ASPARIN MUNOZ	Plaza Municipal S/N	067	967730072 / 812763
Huayanay	ANTONIO HUACHACA SOLLER	Plaza Principal S/N	067	-

Continúa…

9.6 DEPARTAMENTO HUANCAVELICA: DIRECTORIO DE MUNICIPALIDADES DE CENTROS POBLADOS CREADOS POR ORDENANZA, RESOLUCIÓN U OTRA NORMA DE LA MUNICIPALIDAD PROVINCIAL, SEGÚN PROVINCIA Y MUNICIPALIDAD DE CENTRO POBLADO, 2015

Provincia y Municipalidad de Centro Poblado	Nombre del Alcalde	Dirección	DDN	Teléfonos
Huachhua	HERMENEGILDO SULLCARAY SOTO	Plaza Principal S/N	067	984374781
Pumaranra	GREGORIO HUARCAYA MENESES	Av. Huancayo S/N	067	998624202
Curimaray	ALEJANDRO ALVA LANAZCA	Plaza Principal S/N	067	943527754
Checco Cruz *	VICENTE AGUIRRE ENRIQUEZ	Plaza Principal S/N	067	991015377
Los Libertadores Chopcca	VICTOR ESCOBAR QUISPE	Av. Libertadores S/N Lt. SL Km. 12	067	940044869
Huanccallaco	JOSE LUIS ONOTE MAURY	Plaza Principal S/N	067	991302477
Paccho Molinos	JOSE DAVID HILARIO QUISPE	Plaza Principal S/N	067	991388571
Mejorada Chopcca	LEONARDO ORTIZ SOTO	Plaza Principal S/N	067	-
Huanacopampa	RAMON TANTAHUILLCA QUISPE	Jr. 8 de Diciembre S/N	067	984220992
Vista Alegre	NICOLAS AGUIRRE ENRIQUEZ	Plaza Principal S/N	067	951225164
Vista Alegre	TEODOSIO TAIPE PALACIOS	Av. Libertadores S/N Mz. P Lt. 6	067	969313993
Sancaypampa	DONATO PAITAN SEDANO	Plaza Principal S/N Mz. D Lt. 1	067	941709646
San Pedro de Ñahuincucho	CIRILO ESCOBAR SOTO	Plaza Principal S/N Km. 10	067	993087256
Buena Vista Patacancha	SIXTO QUISPE SALAZAR	Plaza Principal S/N	067	956775437
Llipllina	ADRIAN TEOFILO MENDOZA ANTEZANA	Plaza Principal S/N	067	982786275
Puca Cruz	HONORATO MARCELO ECHEVARRIA OMONTE	Plaza Principal S/N Km. 16	067	992698624
Casacancha	ALEJANDRO BERROCAL ANTEZANA	Plaza de Armas S/N	067	-
Juan Velasco Alvarado de Linda Pampa	GREGORIO AGUIRRE CASTILLO	Plaza Principal S/N	067	989946068
San Juan de Villa Rica *	GREGORIO ROMAN HUAYHUARIMA	Plaza Principal S/N	067	967732637
Ccarabamba	FRANKLIN ANCALLI HUAYHUARIMA	Plaza Principal S/N	067	947750825 / 967755941
Tambraico	BONIFACIO CEDANO APARCO	Plaza Principal S/N	067	980881323 / 966388084
Pomacancha *	Por designar	-	067	-
Chanquil *	Por designar	-	067	-
Angaraes				
Buenavista Pichoy	JUAN HUAMAN ESPINOZA	Plaza Principal S/N	067	945928543
San Pablo de Occo	MARINO CHOCCE ANCALLE	Plaza Principal S/N	067	979829115
San José Parco Alto	RICARDO LAZARO JAVIER	Plaza Principal S/N Mz. L Lt. 3 Km. 11	067	958933907
Huarirumi	CALIXTO CONTRERAS TAIPE	Plaza Principal S/N Mz. B Lt. 2	067	954016120 / 949884496
Tuco	JULIAN ANTONIO RAMOS	Plaza Principal S/N	067	-
San Juan de Dios de Lircay	LEONCIO HUACHO QUISPE	Av. Tambraico S/N Lt. 3	067	986331445
Chaynabamba *	MAXIMO MARCAÑAUPA VENTURA	Plaza Principal S/N	067	941719516
Carhuapata *	HECTOR PASCUAL HUINCHO CONDORI	Plaza Principal S/N	067	977217201
Buenos Aires de Parco	DIBURCIO QUISPE HUAMANI	Plaza Principal S/N	067	967663380

Continúa…

9.6 DEPARTAMENTO HUANCAVELICA: DIRECTORIO DE MUNICIPALIDADES DE CENTROS POBLADOS CREADOS POR ORDENANZA, RESOLUCIÓN U OTRA NORMA DE LA MUNICIPALIDAD PROVINCIAL, SEGÚN PROVINCIA Y MUNICIPALIDAD DE CENTRO POBLADO, 2015

Provincia y Municipalidad de Centro Poblado	Nombre del Alcalde	Dirección	DDN	Teléfonos
Chahuarma	HILARIO DARIO MIRANDA SACHA	Plaza Principal S/N	067	980940299
Carcosi	TITO GUTIERREZ LEYVA	Plaza Principal S/N	067	980651726 / 812594
Ccochatay-Huaraccopata	WILMER ESCLAVA ESPINOZA HUAMANÍ	Av. Juan Velasco Alvarado S/N	067	812598
Tranca	FIDEL GALVEZ ROMANÍ	Av. José Antonio Encinas S/N	067	813851 / 992253663
Constancia *	GABINO SALVATIERRA HUAIRA	Plaza Principal S/N	067	-
San José de Llumchi *	FRANCISCO CHAHUAYLACC CURI	Plaza Principal S/N	067	-
Unión Progreso Patahuasi *	ALEJANDRO AUCCASI MARTINEZ	Los Libertadores S/N	067	-
Pampa del Carmen	GERARDO NOA QUISPE	Plaza Principal S/N	067	-
Yanaututo	ALBERTO TICLLASUCA ESPINOZA	Plaza Ramón Castilla N° 58	067	812745
Perccapampa	SATURNINO CHOCCELAHUA LIMA	Plaza Principal S/N	067	946884105
Nueva Esperanza	NARCISO HUINCHO CONDORI	Carretera Lircay a Licapa Km. 20	067	-
Soccllabamba *	FERNANDO ORDOÑEZ HUAMANI	Plaza Principal S/N	067	-
Velasco Pucapampa	LORENZO TAIPE CCAMA	Plaza Principal S/N Km. 8	067	948563217
Yunyaccasa	VICTOR SALAZAR CASTILLO	Plaza Principal S/N	067	-
Allato *	ISAAC TOVAR RAMOS	Carretera Principal Km. 9	067	-
Uchcupampa	JAVIER JANAMPA ESPINOZA	Plaza Principal S/N	067	987258460
Rumichaca	CARMELO ILLANES TOVAR	Av. 28 de Julio S/N	067	994771527
Huayllay Chico	PEDRO MARTINEZ ICHPAS	Plaza Principal S/N Mz. J Lt. 7	067	971880214 / 966764370
Lircayccasa	ESDAEL MALLCCO RAMOS	Plaza Principal S/N	067	813804
Tucsipampa *	MAURA PAQUIYAURI HUAIRA	Plaza Principal N° 150	067	948014260
Cieneguilla	AQUILINO HUAIRA CHOCCE	Plaza Principal S/N	067	-
Cuticsa *	Por designar	Plaza Principal S/N	067	966676274
Atuna-Quihuay	GUILLERMO ORE LAIME	Carretera Lircay a Seclla Km. 45	067	-
San Juan Bautista *	FELIX CHANCAS ROJAS	Plaza Principal S/N	067	948676120
Ccasccabamba *	Por designar	-	067	-
Alto Marayniyocc	GREGORIO LAIME SOTO	Plaza Principal S/N	067	-
Llancapuquio	LORENZO MACHUCA LAPA	Plaza Principal S/N	067	988299828
Churcampa				
Uchuy Cruz	MARTIN TAIPE RAMOS	Plaza Principal S/N	067	979035846
Carhuancho	MARIO MARINO QUIROZ MENDEZ	Plaza Principal S/N	067	964207654 / 962283328
Huaribambilla	NESTOR ABREGU TAYPE	Jr. Paucarbamba N° 220	067	968505263 / 940093578 / 812753
Huanchos	CARLOS POMPEO TRISTAN TELLO	Plaza Principal S/N	067	954957523 / 830612
Yaureccan	EFRAIN LIMACHE CHIHUAN	Av. Huancavelica S/N Mz. C1 Lt. 2	067	964158089 / 941539517
Manzanayocc	ALEJANDRO ARANA AZORSA	Carretera Anco a Tucuccasa Km. 8	067	940155117

Continúa…

9.6 DEPARTAMENTO HUANCAVELICA: DIRECTORIO DE MUNICIPALIDADES DE CENTROS POBLADOS CREADOS POR ORDENANZA, RESOLUCIÓN U OTRA NORMA DE LA MUNICIPALIDAD PROVINCIAL, SEGÚN PROVINCIA Y MUNICIPALIDAD DE CENTRO POBLADO, 2015

Provincia y Municipalidad de Centro Poblado	Nombre del Alcalde	Dirección	DDN	Teléfonos
Occopampa	CONSTANTINO HUAYRA ROQUE	Plaza Principal S/N	067	989374578 / 812633
Ambato Villamayo *	REYMUNDO TOSCANO TAIPE	Av. 14 de Agosto S/N	067	986029061 / 812635 / 812639
Pampalca	HERMINIO CUADROS QUINTEROS	Plaza Principal S/N	067	484392 / 940496897
Pucaccasa	LUCIO TINCOPA TEJEDA	Calle Pedro Celestino Alanya Cordova N° 104	067	951073592
Arma Patacancha	ANTONIO LEDESMA HUAMAN	Carretera Chinchihuasi a Millpo Km. 10	067	993758682
San Cristóbal de Ccocha	CESAR RAMON LLANTOY	Carretera Paucarbamba a Atahuarco Km. 7	067	956507171
Illpe *	RAFAEL QUISPE HUINCHO	Plaza Principal S/N	067	954113321 / 812640
Palermo	PEDRO QUISPE GALA	Plaza Principal S/N Mz. C Lt. 6	067	984741954
Nueva Esperanza de Chonta	JUAN REYMUNDO SOTO	Jr. Leoncio Prado S/N	067	945194923
Santa Rosa de Llacua *	AGUSTIN TAIPE ESCOBAR	Plaza Principal S/N	067	987411686 / 964182982
San Miguel de Arma *	ANTONIO GARCIA LANAZCA	Plaza Principal S/N	067	812623 / 966402594
Tupac Amaru de Piscos	CORNELIO URBANO AGUILAR	Plaza Principal S/N	067	941637777 / 840065
Comuhuillca	AMANCIO ERACLIO BALTAZAR CARDENAS	Plaza Principal S/N	067	940199247
Cotay *	HILARIO PABLO SULLCARAY ESPINOZA	Plaza Principal S/N	067	997372802
Chaupiyacu	RODOLFO SULLCARAY DE LA CRUZ	Plaza Principal S/N	067	813844
San Antonio de Pampaspata *	FERNANDO CONDORI MEDINA	Plaza Principal S/N	067	966788171
Socos	MANUEL ROFINO MONTES SOTO	Plaza Principal S/N	067	948060672
Oxapata	ANTONIO ALCIDES RAMOS ÑAHUI	Plaza Principal S/N	067	986553317
Cuyocc	JUAN OBANDO TAIPE SOTO	Plaza Principal S/N	067	989965968
Santa Rosa de Pinco *	Por designar	-	067	-
Pueblo Libre de Chilcapata *	Por designar	-	067	-
Huaytará				
Ingahuasi	MARCIAL TAIPE ANGULO	Plaza Principal S/N	067	812740
Llillinta	ABEL QUISPE ARANGO	Plaza Principal S/N	067	-
Tayacaja				
San Antonio	ALFREDO PICHIUZA CACERES	Carretera Llulluycha Tintay Puncu Km. 68	067	987274609 / 959236536
Mashuayllo	FRANKS DE LA CRUZ QUISPE	Carretera Daniel Hernández a Mashuayllo Km. 12	067	950283028
Santiago de Tucuma	JOSE ATAUCUSI FLORES	Jr. Modesto Ataucusi S/N	067	989871157
Puerto San Antonio	TEODOSIO POMA HUAMAN	Plaza Principal S/N	067	969566034 / 813637
Santa María *	GUZMAN ESPINAL HUAMANI	Plaza Principal S/N	067	-
Socos *	ANIBAL LIMAYLLA TORRES	Plaza Principal S/N	067	987417320

Continúa…

9.6 DEPARTAMENTO HUANCAVELICA: DIRECTORIO DE MUNICIPALIDADES DE CENTROS POBLADOS CREADOS POR ORDENANZA, RESOLUCIÓN U OTRA NORMA DE LA MUNICIPALIDAD PROVINCIAL, SEGÚN PROVINCIA Y MUNICIPALIDAD DE CENTRO POBLADO, 2015

Provincia y Municipalidad de Centro Poblado	Nombre del Alcalde	Dirección	DDN	Teléfonos
Quintao *	PLACENTINO MUNASCA ACEVEDO	Plaza Principal S/N	067	944238379
Matibamba	ADOLFO TORRES BARBOZA	Carretera Huancayo - Surcubamba Km. 47	067	986119691
La Loma	RAUL CHUCHON NOLASCO	Carretera Principal Km. 10	067	986306937 / 940200923
Andaymarca	ZENAIDA CAMASCA TRILLO	Plaza Principal S/N	067	-
San Isidro de Acobamba *	EZEQUIEL CAYO RAMOS YUPANQUI	Calle San Isidro S/N	067	964724711 / 812819
Montecolpa *	AUGUSTO SULLCA MENDOZA	Plaza Principal S/N	067	-
Cedropampa	GERONIMO BENITES CARBAJAL	Plaza Principal S/N	067	987047052
Sune *	ANGEL ROMANI ARROYO	Plaza Principal S/N	067	813620
San Pedro de Mullaca	HILARIO ROMERO REVOLLAR	Carretera Huancayo Pampas Km. 28	067	834079
La Libertad de Ampurco	MELVER DENIS SALOME MENDOZA	Carretera Salcahuasi A Ampurco Km. 10	067	964299062
San Lucas de Tongos	FABIAN CISNEROS QUIROZ	Calle San Cristóbal S/N	067	971382291
Quimllo *	LUCIO VELIZ SALVADOR	Carretera Principal Km. 12	067	812820
Huaranhuay	OSCAR PARAGUAY CONTRERAS	Carretera Central Km. 8	067	991833510
Sachacoto *	CLAVER RUBEN GAMARRA QUINTO	Plaza Principal S/N	067	-
Tocllacuri	ANTONIO ROSAS VICTORIA	Plaza Principal S/N	067	954610202 / 967735840
Anta	JULIAN REYES CONTRERAS	Plaza Principal S/N	067	812607
Marcopata	VICTOR VILLALVA SOLANO	Carretera Central Lt. 14 Km. 14	067	980982846
San Martín Vista Alegre *	PEDRO TORRES CHAMORRO	Plaza Principal S/N	067	986827302
Mantacra	FRANCISCO MONTES SOTO	Carretera Central Huancayo - Ayacucho Km. 91	067	964449908
Quichuas	JOSE QUISPE PEREZ	Plaza Principal S/N	067	-
Dos de Mayo	ISIDRO FELIX SAN JUAN DE DIOS	Carretera Principal S/N	067	966740362
Carpapata *	MARCIANO CARDENAS MALLQUI	Plaza Principal S/N	067	987067262
Santa Rosa de Mallma *	PABLO LANDEO HUARILLO	Plaza Principal S/N	067	840009
Carampa	AQUILES DE LA CRUZ EVANGELISTA	Plaza Principal S/N Km. 18	067	947782224
Quispiñicas	FEDELIO GABRIEL ROMERO	Av. Ricardo Palma S/N	067	-
Ocoro	DAVID DE LA CRUZ MONTERO	Plaza Principal S/N	067	954159820
Barrio Tayacaja	OSWALDO RAUL CHANCO RAMOS	Carretera Principal Km. 20	067	993270926
Coyllorpampa *	YACUMINO MILCHOR ORTIZ QUILCA	Plaza Principal S/N	067	964298266
San Miguel de Huallhua	JULIO PITUY OSPINA	Plaza Principal Huallhua S/N	067	830284
Violetas - Accoyanca *	FELIX ICHPAS CARDENAS	Plaza Principal S/N	067	812727
Quintaojo *	TEOFILO JACOBE SEGURA	Plaza Principal S/N	067	964214933
Tocas	GUILLERMO HUERTA ROJAS	Plaza Principal S/N	067	948072032
Pichus	ELISEO ORIHUELA TITO	Plaza Principal S/N	067	991280379
Chuquitambo *	MOISES TORRES SOTO	Plaza Simón Bolívar S/N	067	964215523 / 830268

Continúa…

9.6 DEPARTAMENTO HUANCAVELICA: DIRECTORIO DE MUNICIPALIDADES DE CENTROS POBLADOS CREADOS POR ORDENANZA, RESOLUCIÓN U OTRA NORMA DE LA MUNICIPALIDAD PROVINCIAL, SEGÚN PROVINCIA Y MUNICIPALIDAD DE CENTRO POBLADO, 2015

Conclusión.

Provincia y Municipalidad de Centro Poblado	Nombre del Alcalde	Dirección	DDN	Teléfonos
Collpatambo	JUAN GABRIEL CASTILLON	Plaza Principal S/N Km. 6	067	956760073 / 976946930
Ayaccocha	RODOLFO ACEVEDO CHAVEZ	Plaza Principal S/N	067	940602935
Poccyac	MOISES SILVESTRE GALINDO	Carretera Central Km. 16	067	987471725
Imperial	FLORIANO TORRES MATOS	Av. Bolognesi S/N	067	994781994
Casay	FORTUNATO QUISPE LAIME	Plaza Principal S/N	067	-
Santa Rosa de Palca	MAXIMILIANO ASTO OCHOA	Plaza Principal S/N	067	987258336
Villa Real	SIMEON TEOFILO DE LA CRUZ ALFONCIO	Plaza Principal Pacchapata B S/N	067	-
Santa Cruz de Huayarqui	ZENOBIO EDGAR SULCA AYSANOA	Plaza Principal S/N	067	941163986
Uchuy Sihuis	EULOGIO RABOLIANO GAMBOA PICHARDO	Plaza Principal S/N	067	989806259
Cochabamba Grande	LEONCIO POMA HUAMAN	Plaza Principal S/N	067	-
Jatuspata *	ZOSIMO OSORES TAPIA	Plaza Principal S/N	067	986287910
San José de Aymará *	JAIME ELADIO PEREZ CASTRO	Plaza Principal S/N	067	-
Santa Maria	PEDRO BARTOLOME CARBAJAL	Plaza Santa María S/N	067	997464146
San Jerónimo de Chuspi	RAUL EDWIN MARTINEZ DURAN	-	067	-
Huayta Corral	TEODORO JUAN CURASMA CHAVEZ	-	067	-
San Juan de Paltarumi	AUGUSTO SOLANO DIBURGA	Av. Rosas Pampa S/N	067	940087781 / 992370891
Tres de Mayo San José	EDWIN CONDORI CAMASCA	-	067	-
Unión Chachas	DIONICIO DURAN HUAMANI	-	067	-
Pichiu	RUBEN PARAGUAY HUAMAN	-	067	-
Pilcos	ELIAS QUINTO HUAMANTICA	-	067	-
Santa Cruz de Ila	ANTONIO VIDAL SIERRA HUALLPA	-	067	-
San Isidro de Mutuypata	FERNANDO TICLLACURI BABEL	-	067	-
Suilloc	MARCIAL VALLADOLID ROMERO	-	067	-
San Vicente de Yanayacu	ELIAS CHAHUA ADRIANO	-	067	-

Nota: Las Municipalidades de Centros Poblados son creadas por Ordenanza, Resolución u otra norma de la Municipalidad Provincial y son ellas las que determinan la delimitación territorial.

* La Municipalidad de Centro Poblado se encuentra omisa a la presentación de los datos, al 15 de enero de 2015. Los datos han sido obtenidos en consulta a la municipalidad provincial que autoriza su funcionamiento.

Fuente: Instituto Nacional de Estadística e Informática - Registro Nacional de Municipalidades 2014.

10

Frontis de la Municipalidad Provincial de Huánuco

Cortesía: Oficina de Imagen Institucional de la Municipalidad Provincial de Huánuco

Huánuco

Huánuco

❖ Municipalidades Provinciales	11
❖ Municipalidades Distritales	66
❖ Municipalidades de Centros Poblados	258
❖ Población Total Proyectada en Edad Electoral de 18 a 70 años (al 2014)	498 929
❖ Población Total Proyectada (al 30/06/2015)	860 537

10.1 MAPA DEL DEPARTAMENTO DE HUÁNUCO

10.2 DEPARTAMENTO HUÁNUCO: DISPOSITIVO LEGAL DE CREACIÓN, SEGÚN PROVINCIA Y DISTRITO, 2015

Provincia y Distrito	Dispositivo Legal de Creación		
	Nombre	Número	Fecha
Huánuco			
Huánuco	-	-	Época Indep.
Amarilis	Ley	23419	01 Jun 1982
Chinchao	Ley	S/N	02 Ene 1857
Churubamba	Ley Regional	547	04 Oct 1921
Margos	Ley	202	10 Set 1906
Quisqui	Ley	12564	26 Ene 1956
San Francisco de Cayrán	Ley	12311	10 May 1955
San Pedro de Chaulan	Ley	8274	16 May 1936
Santa María del Valle	-	-	Época Indep.
Yarumayo	Ley	10179	17 Ene 1945
Pillco Marca	Ley	27258	05 May 2000
Yacus	Ley	29540	14 Jun 2010
Ambo			
Ambo	Ley	1598	21 Oct 1912
Cayna	Ley	S/N	02 Ene 1857
Colpas	Ley	12448	24 Nov 1955
Conchamarca	Ley	9165	05 Set 1940
Huacar	-	-	Época Indep.
San Francisco	Ley	9817	21 Set 1943
San Rafael	Ley	1598	21 Oct 1912
Tomay Kichwa	Ley	8155	18 Dic 1935
Dos de Mayo			
La Unión	Ley	S/N	02 Ene 1857
Chuquis	Ley	11616	18 Set 1960
Marías	Ley	14072	12 May 1962
Pachas	-	-	Época Indep.
Quivilla	Ley Regional	521	12 Set 1921
Ripan	Ley	13058	31 Dic 1958
Shunqui	Ley	8070	27 Mar 1935
Sillapata	Ley	11617	18 Set 1951
Yanas	Ley Regional	526	12 Set 1921
Huacaybamba			
Huacaybamba	-	-	Época Indep.

Continúa…

10.2 DEPARTAMENTO HUÁNUCO: DISPOSITIVO LEGAL DE CREACIÓN, SEGÚN PROVINCIA Y DISTRITO, 2015

Provincia y Distrito	Dispositivo Legal de Creación		
	Nombre	Número	Fecha
Canchabamba	Ley	24340	14 Nov 1985
Cochabamba	Ley	24340	14 Nov 1985
Pinra	Ley	S/N	02 Ene 1857
Huamalies			
Llata	-	-	Época Indep.
Arancay	Ley	S/N	02 Ene 1857
Chavín de Pariarca	-	-	Época Indep.
Jacas Grande	Ley	4730	29 Oct 1923
Jircan	Ley	9622	07 Oct 1942
Miraflores	Ley	8424	15 Jul 1936
Monzón	Ley	S/N	02 Ene 1857
Punchao	Ley	9622	07 Oct 1942
Puños	Ley	9622	07 Oct 1942
Singa	-	-	Época Indep.
Tantamayo	Ley	4731	29 Oct 1923
Leoncio Prado			
Rupa-Rupa	Ley	10538	09 Abr 1946
Daniel Alomia Robles	Ley	11843	27 May 1952
Hermilio Valdizán	Ley	11843	27 May 1952
José Crespo y Castillo	Ley	14777	26 Dic 1963
Luyando	Ley	11843	27 May 1952
Mariano Damaso Beraún	Ley	11843	27 May 1952
Marañón			
Huacrachuco	-	-	Época Indep.
Cholón	Ley	1595	21 Oct 1912
San Buenaventura	Ley	12403	31 Oct 1955
Pachitea			
Panao	-	-	Época Indep.
Chaglla	Ley	2889	29 Nov 1918
Molino	Ley	2889	29 Nov 1918
Umari	Ley	2889	29 Nov 1918
Puerto Inca			
Puerto Inca	Ley	12640	02 Feb 1956
Codo del Pozuzo	Ley	23994	19 Nov 1984
Honoria	Ley	12640	02 Feb 1956

Continúa…

10.2 DEPARTAMENTO HUÁNUCO: DISPOSITIVO LEGAL DE CREACIÓN, SEGÚN PROVINCIA Y DISTRITO, 2015

Conclusión.

Provincia y Distrito	Dispositivo Legal de Creación		
	Nombre	Número	Fecha
Tournavista	Ley	23994	19 Nov 1984
Yuyapichis	Ley	23994	19 Nov 1984
Lauricocha			
Jesús	-	-	Época Indep.
Baños	-	-	Época Indep.
Jivia	Ley Regional	343	06 Set 1920
Queropalca	Ley	14073	12 May 1962
Rondos	Ley	7665	27 Dic 1932
San Francisco de Asís	Ley	13418	20 Abr 1960
San Miguel de Cauri	Ley	9232	26 Dic 1940
Yarowilca			
Chavinillo	Ley	203	14 Set 1906
Cahuac	Ley	11694	03 Ene 1952
Chacabamba	Ley Regional	343	06 Set 1920
Aparicio Pomares	Ley	S/N	02 Ene 1857
Jacas Chico	Ley	13419	20 Abr 1960
Obas	Ley	S/N	02 Ene 1857
Pampamarca	Ley	25142	16 Dic 1989
Choras	Ley	27414	02 Feb 2001

Fuente: Instituto Nacional de Estadística e Informática - Dirección Nacional de Censos y Encuestas.

10.3 DEPARTAMENTO HUÁNUCO: POBLACIÓN TOTAL PROYECTADA Y UBICACIÓN GEOGRÁFICA DE LA CAPITAL LEGAL, SEGÚN PROVINCIA Y DISTRITO, 2015

Provincia y Distrito	Población Total Proyectada al 30/06/2015	Capital Legal				
		Nombre	Categoría	Ubicación Geográfica		
				Altitud (msnm.)	Latitud Sur	Longitud Oeste
Total	**860 537**					
Huánuco	**309 545**	**Huánuco**				
Huánuco	86 995	Huánuco	Ciudad	1 898	09°55'37"	76°14'25"
Amarilis	78 155	Paucarbamba	Ciudad	1 921	09°56'44"	76°14'30"
Chinchao	25 862	Acomayo	Pueblo	2 074	09°48'07"	76°04'08"
Churubamba	28 403	Churubamba	Pueblo	1 983	09°49'33"	76°08'15"
Margos	9 846	Margos	Ciudad	3 547	10°00'22"	76°31'17"
Quisqui	8 246	Huancapallac	Pueblo	2 131	09°55'23"	76°21'22"
San Francisco de Cayrán	5 478	Cayrán	Pueblo	2 227	09°58'56"	76°17'05"
San Pedro de Chaulan	7 979	Chaulan	Pueblo	3 612	10°03'29"	76°28'56"
Santa María del Valle	20 617	Santa María del Valle	Pueblo	1 906	09°51'46"	76°10'13"
Yarumayo	3 084	Yarumayo	Pueblo	3 086	10°00'08"	76°28'06"
Pillco Marca	27 619	Cayhuayna	Villa	1 934	09°57'28"	76°14'57"
Yacus	7 261	Yacus	Pueblo	3 226	09°59'09"	76°30'16"
Ambo	**57 239**	**Ambo**				
Ambo	17 138	Ambo	Ciudad	2 076	10°07'46"	76°12'17"
Cayna	3 528	Cayna	Pueblo	3 296	10°16'18"	76°23'14"
Colpas	2 513	Colpas	Pueblo	2 770	10°16'02"	76°24'52"
Conchamarca	6 822	Conchamarca	Pueblo	2 162	10°02'12"	76°12'56"
Huacar	7 643	Huacar	Pueblo	2 116	10°09'41"	76°14'08"
San Francisco	3 327	Mosca	Pueblo	3 450	10°20'31"	76°17'29"
San Rafael	12 186	San Rafael	Pueblo	2 703	10°20'25"	76°10'58"
Tomay Kichwa	4 082	Tomay Kichwa	Pueblo	2 020	10°04'44"	76°12'47"
Dos de Mayo	**53 324**	**La Unión**				
La Unión	6 332	La Unión	Ciudad	3 210	09°49'40"	76°48'01"
Chuquis	5 894	Chuquis	Villa	3 377	09°40'39"	76°42'12"
Marías	9 538	Marías	Pueblo	3 530	09°36'22"	76°42'18"
Pachas	13 039	Pachas	Ciudad	3 499	09°42'22"	76°46'20"
Quivilla	3 035	Quivilla	Pueblo	2 981	09°35'48"	76°43'31"
Ripan	7 050	Ripan	Pueblo	3 211	09°49'34"	76°48'12"
Shunqui	2 520	Shunqui	Pueblo	3 552	09°43'52"	76°47'00"
Sillapata	2 549	Sillapata	Pueblo	3 446	09°45'29"	76°46'27"
Yanas	3 367	Yanas	Pueblo	3 461	09°42'52"	76°44'56"
Huacaybamba	**22 843**	**Huacaybamba**				
Huacaybamba	7 245	Huacaybamba	Villa	3 191	09°02'14"	76°57'07"
Canchabamba	3 301	Canchabamba	Pueblo	3 154	08°53'01"	77°07'22"
Cochabamba	3 478	Cochabamba	Pueblo	3 307	09°05'32"	76°50'06"
Pinra	8 819	Pinra	Pueblo	2 895	08°55'26"	77°00'45"

Continúa…

10.3 DEPARTAMENTO HUÁNUCO: POBLACIÓN TOTAL PROYECTADA Y UBICACIÓN GEOGRÁFICA DE LA CAPITAL LEGAL, SEGÚN PROVINCIA Y DISTRITO, 2015

Provincia y Distrito	Población Total Proyectada al 30/06/2015	Capital Legal				
		Nombre	Categoría	Ubicación Geográfica		
				Altitud (msnm.)	Latitud Sur	Longitud Oeste
Huamalies	**75 505**	**Llata**				
Llata	15 059	Llata	Ciudad	3 436	09°33'02"	76°48'56"
Arancay	1 513	Arancay	Villa	3 137	09°10'15"	76°44'54"
Chavín de Pariarca	3 846	Chavín de Pariarca	Pueblo	3 386	09°25'23"	76°46'09"
Jacas Grande	5 916	Jacas Grande	Pueblo	3 632	09°32'23"	76°44'09"
Jircan	3 569	Jircan	Pueblo	3 292	09°14'50"	76°42'58"
Miraflores	3 565	Miraflores	Pueblo	3 691	09°29'34"	76°49'08"
Monzón	28 605	Monzón	Pueblo	1 108	09°17'03"	76°23'52"
Punchao	2 536	Punchao	Villa	3 547	09°27'41"	76°49'09"
Puños	4 412	Puños	Ciudad	3 733	09°30'00"	76°53'06"
Singa	3 482	Singa	Villa	3 648	09°23'17"	76°48'45"
Tantamayo	3 002	Tantamayo	Pueblo	3 484	09°23'34"	76°43'06"
Leoncio Prado	**133 500**	**Rupa-Rupa**				
Rupa-Rupa	63 764	Tingo María	Ciudad	648	09°17'40"	75°59'49"
Daniel Alomia Robles	7 775	Daniel Alomia Robles (Pumahuasi)	Pueblo	768	09°11'02"	75°56'26"
Hermilio Valdizán	4 101	Hermilio Valdizán	Pueblo	1 451	09°09'09"	75°49'34"
José Crespo y Castillo	38 423	Aucayacu	Pueblo	569	08°55'55"	76°06'53"
Luyando	9 851	Luyando	Pueblo	631	09°14'49"	75°59'31"
Mariano Damaso Beraún	9 586	Las Palmas	Pueblo	982	09°24'59"	75°57'58"
Marañón	**32 118**	**Huacrachuco**				
Huacrachuco	15 793	Huacrachuco	Villa	2 893	08°36'16"	77°08'56"
Cholón	13 643	San Pedro de Chonta	Pueblo	2 127	08°39'34"	76°50'53"
San Buenaventura	2 682	San Buenaventura	Pueblo	3 160	08°46'05"	77°11'12"
Pachitea	**73 132**	**Panao**				
Panao	24 223	Panao	Ciudad	2 772	09°53'44"	75°58'37"
Chaglla	12 671	Chaglla	Villa	2 568	09°49'41"	75°54'23"
Molino	14 840	Molino	Pueblo	2 361	09°54'43"	76°01'03"
Umari	21 398	Umari (Tambillo)	Pueblo	2 424	09°51'41"	76°02'32"
Puerto Inca	**31 429**	**Puerto Inca**				
Puerto Inca	7 784	Puerto Inca	Villa	210	09°22'39"	74°58'24"
Codo del Pozuzo	6 603	Codo del Pozuzo	Pueblo	367	09°40'33"	75°27'12"
Honoria	6 303	Honoria	Pueblo	168	08°46'10"	74°42'32"
Tournavista	4 585	Tournavista	Pueblo	188	08°55'44"	74°42'19"
Yuyapichis	6 154	Yuyapichis	Pueblo	207	09°37'47"	74°58'28"
Lauricocha	**38 667**	**Jesús**				
Jesús	5 786	Jesús	Ciudad	3 485	10°04'49"	76°37'49"

Continúa…

10.3 DEPARTAMENTO HUÁNUCO: POBLACIÓN TOTAL PROYECTADA Y UBICACIÓN GEOGRÁFICA DE LA CAPITAL LEGAL, SEGÚN PROVINCIA Y DISTRITO, 2015

Conclusión.

Provincia y Distrito	Población Total Proyectada al 30/06/2015	Capital Legal				
		Nombre	Categoría	Ubicación Geográfica		
				Altitud (msnm.)	Latitud Sur	Longitud Oeste
Baños	7 035	Baños	Villa	3 423	10°04'37''	76°44'08''
Jivia	2 795	Jivia	Pueblo	3 388	10°01'25''	76°40'52''
Queropalca	2 944	Queropalca	Pueblo	3 831	10°10'52''	76°48'15''
Rondos	7 648	Rondos	Pueblo	3 568	09°59'01''	76°41'20''
San Francisco de Asís	2 173	Huarin	Pueblo	3 439	09°58'38''	76°40'33''
San Miguel de Cauri	10 286	Cauri	Pueblo	3 594	10°08'35''	76°37'30''
Yarowilca	**33 235**	**Chavinillo**				
Chavinillo	5 992	Chavinillo	Pueblo	3 254	09°50'41''	76°37'25''
Cahuac	4 635	Cahuac	Pueblo	3 332	09°50'58''	76°37'55''
Chacabamba	3 679	Chacabamba	Pueblo	3 171	09°54'05''	76°36'35''
Aparicio Pomares	5 594	Chupan	Pueblo	3 423	09°44'55''	76°38'52''
Jacas Chico	2 045	San Cristobal de Jacas Chico	Pueblo	3 761	09°53'14''	76°30'06''
Obas	5 528	Obas	Pueblo	3 528	09°47'43''	76°39'57''
Pampamarca	2 071	Pampamarca	Pueblo	3 445	09°42'22''	76°42'10''
Choras	3 691	Choras	Pueblo	3585	09°54'39''	76°36'13''

Fuente: Instituto Nacional de Estadística e Informática.

- Dirección Nacional de Censos y Encuestas.

- Dirección Técnica de Demografía e Indicadores Sociales.

10.4 DEPARTAMENTO HUÁNUCO: DIRECTORIO DE MUNICIPALIDADES PROVINCIALES Y DISTRITALES, SEGÚN PROVINCIA Y DISTRITO, 2015

Provincia y Distrito	Nombre del Alcalde	Dirección	DDN	Teléfonos	Fax	Correo Electrónico
Huánuco						
Huánuco	ANIBAL EDMUNDO SOLORZANO PONCE	Jr. General Prado N° 750	062	513340	512014	municipalidaddehuanuco@hotmail.com
Amarilis	ROBINSON AGUIRRE CASIMIRO	Jr. Huallaga N° 300	062	517474 / 519133 / 515165	-	muniamarilis@hotmail.com ; muni-amarilis@hotmail.com
Chinchao	CIPIRIANO MARTINEZ PEREZ	Av. 2 de Enero S/N	062	975759090 / 950644007	-	mdchinchao@gmail.com
Churubamba	MARCO ANTONIO TARAZONA RAMOS	Jr. Javier Lindo Zarate N° 110	062	514408 / 970019494	-	-
Margos	CLIDES FREDDY SANTA CRUZ MORA	Av. Juan Durán N° 754	062	998959506 / 998999906	-	-
Quisqui	FELIX ASCENCIO CHAVEZ (*)	Carretera Huánuco a La Unión Km. 20	062	503367 / 830440 / 830439	503367	mdquisqui@gmail.com ; muni_kichki@hotmail.com
San Francisco de Cayrán	PEDRO MANUEL RAMIREZ MORALES	Jr. Ramiro Prialé S/N	062	632123 / 514960 / 996780496	-	municayran@hotmail.com
San Pedro de Chaulan	RAUL FERNANDO SOSA RAMIREZ	Jr. Huánuco S/N	062	517760 / 620845	-	-
Santa María del Valle	MARCIAL ESPIRITU ROMERO	Jr. Libertad S/N	062	793768	-	alcaldia@munisantamariadelvalle.gob.pe
Yarumayo	PATRICIO MIGUEL CAYETANO VILCA	Plaza de Armas S/N	062	512799 / 830024	-	-
Pillco Marca	ALEJANDRO VICTOR CONDEZO Y ALVARADO	Av. Juan Velasco Alvarado N° 1650	062	405277 / 405271	-	pillcomarca@hotmail.com ; info@munipillcomarca.gob.pe
Yacus	SIMION CASIMIRO CASTRO ESTEBAN	Jr. La Unión S/N Mz. H Lt. 1	062	515699 / 948507744	-	municipalidadyacus@hotmail.com
Ambo						
Ambo	DAISY YENY SOTO MORY	Jr. Constitución N° 353	062	504455 / 962607797	-	muniambo@hotmail.com ; muni_ambo@hotmail.com
Cayna	MARCO ANTONIO FERNANDEZ CELADITA	Jr. Mariscal Castilla S/N	062	830278 / 999901325 / 941834354	-	-
Colpas	TEODORO DOMINGUEZ AIRE	Jr. Leoncio Prado S/N	062	945602377 / 962085823 / 945602377	-	-
Conchamarca	DALI JIMENEZ ESCOBAL	Jr. Unión S/N	062	978521010 / 962075415 / 978521010	-	-
Huacar	VIJAI YEN CHAGUA JULCA	Jr. Grau N° 502	062	948135682 / 962741864	-	-
San Francisco	AGUSTIN GARCIA TORRES	Jr. 20 de Noviembre S/N	062	526157 / 999811304 / 962812916	-	-
San Rafael	CAYO LEONIDAS SANTIAGO CAMPOS	Plaza de Armas S/N	062	996448998	-	-
Tomay Kichwa	MOISES ANTONIO TRUJILLO HERRERA	Plaza de Armas S/N	062	952656866 / 962990177 / 990777235	-	-

Continúa…

10.4 DEPARTAMENTO HUÁNUCO: DIRECTORIO DE MUNICIPALIDADES PROVINCIALES Y DISTRITALES, SEGÚN PROVINCIA Y DISTRITO, 2015

Provincia y Distrito	Nombre del Alcalde	Dirección	DDN	Teléfonos	Fax	Correo Electrónico
Dos de Mayo						
La Unión	SIMEON VASQUEZ PEÑA	Jr. Lourdes N° 221	062	962982810 / 964536993 / 944924595	-	munidosdemayo@hotmail.com
Chuquis	LINCOLN ALBERTO PABLO FUENTES	Jr. Bolognesi S/N	062	514505 / 956428635 / 956428635	-	munichuquis@hotmail.com
Marías	HERNAN LUIS VASQUEZ SALAZAR	Jr. 2 de Mayo S/N	062	515907 / 962612836	-	munimarias@hotmail.com
Pachas	URBANO RAMOS CABRERA	Jr. San Lorenzo N° 303	062	632478 / 978776123	-	munipachas@hotmail.com
Quivilla	FIDEL NICOLAS GODOY	Jr. Marañón N° 101	062	513578 / 985004946	-	-
Ripan	JOMES WILLIAM BARTOLO HUAMAN	Jr. San Antonio S/N	062	942824660 / 950800774	-	-
Shunqui	ABEL EULOGIO UZURIAGA VELASQUEZ	Jr. San Martín N° 125	062	983647181 / 962796277 / 983646506	-	-
Sillapata	BERNARDO ALBINO MASGO	Jr. Progreso S/N	062	512929 / 989925853 / 949841313	-	-
Yanas	SIMON HERNANDO BRIOSO JAVIER	Jr. Sahuay S/N	062	510262 / 973929201	-	muniyanas@hotmail.com
Huacaybamba						
Huacaybamba	POLICARPO EDGAR MEDRANO BENITES	Av. Ejército S/N	062	975038335 / 957557640 / 964014506	-	-
Canchabamba	CLEVER PORFIRIO SIFUENTES RUFINO	Av. Esteban Roque S/N	062	990223649 / 990987878 / 830222	-	-
Cochabamba	PEPE SAUL PINO VILLANUEVA	Av. 14 de Mayo S/N	062	949802234 / 949802234	-	-
Pinra	EDGAR BRICEÑO ASENCIOS	Calle Carmen S/N	062	968823200	-	munipinra@hotmail.com
Huamalies						
Llata	CIRO TRINIDAD ROJAS	Jr. Huánuco N° 310	062	944679958 / 955886006 / 838010	-	munihuamalies@hotmail.com
Arancay	TORIBIO TEOBALDO PICON BETETA	Jr. Huánuco S/N	062	972527209 / 962091218	-	muniarancay@gmail.com
Chavín de Pariarca	JESUS ALEJANDRO ROSALES ANDRADE	Plaza de Armas S/N	062	519240 / 962619582 / 962640660	-	munichavin@hotmail.com
Jacas Grande	JULIO CESAR MIRAVAL ROJAS	Jr. San Martín S/N	062	511854 / 962659455 / 511854	-	munijacasg@hotmail.com
Jircan	JUAN VILLANUEVA LOPEZ	Plaza de Armas S/N	062	987193802 / 987193817	-	-
Miraflores	GERSON ALEJANDRO SANTOS RAMOS	Jr. Grau S/N	062	981612900 / 995556147	-	-
Monzón	VICTOR ALEJANDRO PAJUELO SANTOS	Jr. Raimondi S/N Mz. I Lt. 7	062	518518 / 989457597 / 942725795	-	-

Continúa…

10.4 DEPARTAMENTO HUÁNUCO: DIRECTORIO DE MUNICIPALIDADES PROVINCIALES Y DISTRITALES, SEGÚN PROVINCIA Y DISTRITO, 2015

Provincia y Distrito	Nombre del Alcalde	Dirección	DDN	Teléfonos	Fax	Correo Electrónico
Punchao	ADLER CRIOLLO TEVEZ	Plaza de Armas S/N	062	635188 / 950005234	-	-
Puños	NILSON MANUEL PABLO ROQUE	Plaza de Armas S/N	062	517831 / *323031 / 981837453	-	munipu@hotmail.com
Singa	PEDRO CELESTINO COLLAZOS VILLAVICENCIO	Jr. Leoncio Prado S/N	062	511832 / 962599399 / 940124750	-	musinga2011@hotmail.com
Tantamayo	ESTANISLAO TEODORO ROMERO ORTIZ	Jr. Eduardo Llanatta S/N	062	517965	-	-
Leoncio Prado						
Rupa-Rupa	JUAN ORFILIO PICON QUEDO	Av. Alameda Perú N° 525	062	562058 / 561500 / 959658200	562351	mplp.tingomaria@gmail.com
Daniel Alomia Robles	MIGUEL HUAYTAN LOYOLA	Calle Principal S/N Mz. B Lt. 8	062	940157137	-	munipumahuasi@gob.pe
Hermilio Valdizán	WIMMER PRIMO CABRERA	Plaza de Armas S/N	062	994353532 / 979329767	-	-
José Crespo y Castillo	JAVIER BARDALES PORTA	Jr. Aucayacu N° 206	062	488003	488006	mdjcca@muniaucayacu.gob.pe
Luyando	LUSMILA PEREZ ESPIRITU	Av. Los Colonos S/N	062	786458 / 984506087	-	mdluyando7@hotmail.com
Mariano Damaso Beraún	MIGUEL ANGEL MEZA MALPARTIDA	Jr. Arequipa S/N	062	565131	-	-
Marañón						
Huacrachuco	VICTOR ANIBAL VALVERDE VALVERDE	Av. 28 de Julio S/N	062	837100 / 995198297 / 942096241	837101	-
Cholón	MOISES GRIMALDO GONZALES ANTONIO	Av. 28 de Julio S/N	062	963629984 / 942402444	-	-
San Buenaventura	JUAN FELIPE ROJAS MERGILDO	Plaza de Armas S/N	062	945715183	-	administracion@munisb.gob.pe
Pachitea						
Panao	JUAN PABLO DIAZ VEGA	Jr. Espinar N° 121	062	637502 / 930226352 / 976771144	-	mpp@munipachitea.gob.pe
Chaglla	JAVIER CARHUA MASGO	Jr. Mayro N° 308	062	973989198 / 962986809	-	mdchaglla@hotmail.com
Molino	NILSON ROGER VENANCIO JORGE	Jr. Juan Velasco Alvarado N° 349	062	969681547	-	munimolino_ppto@hotmail.com
Umari	MEDARDO DURAND BERAUN	Carretera Rancho Panao Km. 15	062	633464 / 953932312	-	-
Puerto Inca						
Puerto Inca	DAISY HEIDINGER ZEVALLOS	Av. Vulcano S/N Mz. 34 Lt. 7	062	989062235 / 830013	-	munipuertoinca@gmail.com
Codo del Pozuzo	PEDRO AVALOS TUCTO	Jr. 19 de Noviembre S/N	062	974615305 / 951785189 / 974615304	-	municododelpozuzo@hotmail.com

Continúa…

10.4 DEPARTAMENTO HUÁNUCO: DIRECTORIO DE MUNICIPALIDADES PROVINCIALES Y DISTRITALES, SEGÚN PROVINCIA Y DISTRITO, 2015

Conclusión.

Provincia y Distrito	Nombre del Alcalde	Dirección	DDN	Teléfonos	Fax	Correo Electrónico
Honoria	JOSE ALFONSO DEL AGUILA GRANDEZ	Jr. Juan Velasco Alvarado S/N Mz. C1 Lt. 3	062	526390 / 962583684 / 962664888	-	-
Tournavista	JUSTINA DEL CARMEN REATEGUI CANAYO	Av. Letorneau S/N	062	961615961 / 985640589	-	-
Yuyapichis	ELENA PANDURO CASIQUE	Jr. 19 de Noviembre S/N Mz. 14 Lt. 2	062	991987195 / 989250149 / 811901	-	mdyuyapichis@gmail.com
Lauricocha						
Jesús	NAPOLEON RUFO CARLOS HUAMAN	Jr. Cristóbal Colón S/N	062	962971370	-	-
Baños	EDISON EUFRACIO DIAZ ESQUIVEL	Jr. Marañón S/N	062	517793 / 799290 / 795043	-	mdb_hco@hotmail.com
Jivia	EUSTERIO TORDECILLO RODRIGUEZ	Jr. Lima S/N	062	510554 / 981718100	-	teobera@hotmail.com
Queropalca	YHONNY LEDINGER BALDEON SIMEON	Plaza de Armas S/N	062	503719 / 962568692	-	muniqueropalca@hotmail.com
Rondos	CAYO GARAY ESPINOZA	Jr. Las Palmas S/N	062	985004959 / 942632265	-	munirondos@hotmail.com
San Francisco de Asís	ARON CARDENAS SANTIAGO	Plaza de Armas S/N	062	950870292	-	-
San Miguel de Cauri	FILOLO BOZA HUERTA	Jr. Espíritu Santo S/N	062	510849 / 965988405 / 944795276	-	-
Yarowilca						
Chavinillo	ROSALI LEANDRO TARAZONA	Jr. San Juan N° 100	062	969949947 / 944658244 / 969949947	-	-
Cahuac	YOLVI RAMOS BERRIOS	Calle Santa Rosa S/N	062	637394	-	-
Chacabamba	FILOMENO SIMION AGUIRRE MELGAREJO	Jr. Santa Catalina S/N	062	999833483 / 959824883	-	mdch2011@hotmail.com
Aparicio Pomares	CIRILO LORENZO DIAZ BALTAZAR	Jr. 28 de Julio S/N	062	511455 / 996978058 / 830001	-	-
Jacas Chico	ROLANDO VENTURA GONZALES	Plaza de Armas S/N	062	514907 / 971260378	-	-
Obas	WILLAM TARAZONA ALVINO	Jr. Huánuco S/N	062	952927276 / 962070287 / 952927276	-	-
Pampamarca	TEOFILO ESTEBAN SOLORZANO	Jr. Huánuco S/N	062	966518090	-	-
Choras	ARGOB JOCSAN ESPINOZA BLAS	Jr. San Antonio S/N	062	514580 / 962500019	-	-

Nota: La relación de alcaldes de las municipalidades provinciales y distritales ha sido actualizada al 02 de febrero de 2015.

(*) Según Resolución Nº 3800-2014-JNE del Jurado Nacional de Elecciones, la autoridad municipal elegida para el periodo 2011-2014 continúa en funciones en el concejo municipal, hasta que la nueva autoridad elegida en las Elecciones Municipales Complementarias de 2015 asuma el cargo.

Fuente: Instituto Nacional de Estadística e Informática - Registro Nacional de Municipalidades 2014.

Jurado Nacional de Elecciones.

10.5 DEPARTAMENTO HUÁNUCO: ORDENANZA, RESOLUCIÓN U OTRA NORMA DE LA MUNICIPALIDAD PROVINCIAL QUE CREA A LAS MUNICIPALIDADES DE CENTROS POBLADOS, SEGÚN PROVINCIA Y MUNICIPALIDAD DE CENTRO POBLADO, 2015

Provincia y Municipalidad de Centro Poblado	Norma Municipal	Número	Fecha
Huánuco			
Cascay	Resolución Municipal	313	21 Feb 1985
San Pablo de Pillao	Resolución Municipal	008	08 Mar 1985
La Esperanza	Resolución Municipal	014	09 Abr 1985
Santiago de Llacón	Ordenanza Municipal	012	09 Abr 1985
San Pedro de Cani	Resolución Municipal	025	20 Jun 1986
Huacora	Ordenanza Municipal	1201	06 Ago 1986
Malconga	Resolución Municipal	1996	31 Oct 1986
Llicua	Resolución Municipal	2283	28 Nov 1986
San José de Paucar	Resolución Municipal	2287	03 Set 1987
Quircan Chico	Resolución Municipal	019	08 Ene 1988
Cochas	Resolución Municipal	744	29 Mar 1988
Marcacasha	Resolución Municipal	848	06 Abr 1988
Pampamarca	Resolución Municipal	1055	21 Abr 1988
Rachapampa	Resolución Municipal	1096	28 Abr 1988
Colpashpampa	Resolución Municipal	1838	21 Jul 1988
Tres de Mayo de Yanacocha	Resolución Municipal	1727	04 Jul 1988
Tres de Mayo de Andas Chico	Resolución Municipal	2053	25 Ago 1988
Antil	Resolución Municipal	2587	27 Oct 1988
Huancacancha	Ordenanza Municipal	361	14 Feb 1989
San Francisco de Asis de Llamapashillon	Resolución Municipal	1216	05 Jun 1989
Nauyan Rondos	Resolución Municipal	2252	29 Nov 1989
Santo Domingo de Nauyán	Resolución Municipal	2337	07 Dic 1989
Querosh	Resolución Municipal	594	03 May 1991
Huanchán	Resolución Municipal	691	20 May 1991
San Isidro Paura	Resolución Municipal	691	20 May 1991
Jatun Pucro	Resolución Municipal	204	19 Feb 1992
Huamally	Ordenanza Municipal	031	28 May 1992
Liberación de Yaurán	Ordenanza Municipal	033	17 Jun 1992
Santa Cruz de Ratacocha	Resolución Municipal	735	14 Set 1993
Pachabamba	Resolución Municipal	117	17 Dic 1993
Corazón de Jesús	Resolución Municipal	123	31 Dic 1993
San Francisco de Bolognesi	Ordenanza Municipal	005	03 Feb 1995
Tambogan	Ordenanza Municipal	1165	15 Set 1995
Puerto Guadalupe	Resolución Municipal	070	14 Nov 1997
San Francisco de Chullay	Resolución Municipal	010	19 Feb 1998
San Cristóbal de Potaga	Ordenanza Municipal	024	22 May 1998
Pacayhua	Resolución Municipal	746	29 Mar 1999
Utao	Ordenanza Municipal	032	04 Ago 1999
San Sebastián de Quera	Ordenanza Municipal	027	04 Ago 1999
Pomacucho	Resolución Municipal	416	31 Mar 2000
Tambo de San José	Ordenanza Municipal	024	27 Oct 2000
Tres de Mayo de Pagshag	Ordenanza Municipal	028	31 Ene 2002

Continúa…

10.5 DEPARTAMENTO HUÁNUCO: ORDENANZA, RESOLUCIÓN U OTRA NORMA DE LA MUNICIPALIDAD PROVINCIAL QUE CREA A LAS MUNICIPALIDADES DE CENTROS POBLADOS, SEGÚN PROVINCIA Y MUNICIPALIDAD DE CENTRO POBLADO, 2015

Provincia y Municipalidad de Centro Poblado	Norma Municipal	Número	Fecha
Santa Rosa de Sirabamba	Ordenanza Municipal	033	08 Feb 2002
Chullqui	Resolución Municipal	039	12 Feb 2002
Colpa Baja	Ordenanza Municipal	047	22 Dic 2005
Moyobamba	Ordenanza Municipal	048	22 Dic 2005
Andabamba	Ordenanza Municipal	048	17 Dic 2007
San Juan de La Libertad	Ordenanza Municipal	004	01 Feb 2008
Puente Durand	Ordenanza Municipal	028	29 Oct 2009
Chicchuy - Colpa Alta	Ordenanza Municipal	038	14 Dic 2009
Santa Isabel	Ordenanza Municipal	007	09 Mar 2011
Runtog	-	-	-
Ambo			
San Antonio de Ñauza	Resolución Municipal	001	04 Ene 1985
Matihuaca	Resolución Municipal	030	21 Jun 1985
Quio	Resolución Municipal	007	21 Ene 1986
Chucchuc	Resolución de Alcaldía	088	10 Dic 1986
Tres de Mayo	Resolución de Alcaldía	095	27 Nov 1989
Utcush	Ordenanza Municipal	107	24 Jun 1994
Angasmarca	Ordenanza Municipal	010	10 Jul 1998
Chacos	Resolución Municipal	019	12 May 1999
Ayancocha Alta	Resolución de Alcaldía	020	12 May 1999
Maraypata	Resolución Municipal	037	20 Set 1999
Sacsahuanca	Resolución Municipal	043	15 Dic 1999
Chaucha	Ordenanza Municipal	009	27 Mar 2000
Juan José Crespo Y Castillo	Resolución Municipal	015	05 Set 2000
Masquin	Resolución Municipal	025	18 Dic 2000
San Lorenzo de Coquin	Ordenanza Municipal	023	18 Dic 2000
Santiago de Yamor	Resolución Municipal	007	19 Abr 2002
San Joaquín	Resolución Municipal	008	30 Abr 2002
Alcas	Resolución Municipal	017	28 Ago 2002
Yapac	Resolución Municipal	018	29 Ago 2002
Acobamba	Resolución Municipal	028	16 Oct 2002
Moscatuna	Resolución Municipal	031	29 Nov 2002
San Antonio de Quircan	Resolución Municipal	032	29 Nov 2002
San Pedro de Raccha	Resolución Municipal	023	22 Abr 2003
Santa Ana	Ordenanza Municipal	028	23 May 2003
Santo Domingo de Rondos	Ordenanza Municipal	004	23 Feb 2004
San Isidro de Añay	Ordenanza Municipal	057	22 Dic 2005
Carampayoc	Ordenanza Municipal	023	30 Dic 2009
Cochacalla	Ordenanza Municipal	825	28 Set 2011
Rancay	Ordenanza Municipal	008	26 Set 2011

Continúa…

10.5 DEPARTAMENTO HUÁNUCO: ORDENANZA, RESOLUCIÓN U OTRA NORMA DE LA MUNICIPALIDAD PROVINCIAL QUE CREA A LAS MUNICIPALIDADES DE CENTROS POBLADOS, SEGÚN PROVINCIA Y MUNICIPALIDAD DE CENTRO POBLADO, 2015

Provincia y Municipalidad de Centro Poblado	Norma Municipal	Número	Fecha
Dos de Mayo			
Patay Rondos	Ordenanza Municipal	053	09 Nov 1984
Pichgas	Resolución Municipal	019	15 Abr 1988
Huaricashash	Resolución Municipal	003	23 Feb 1989
Jachahuayin	Resolución Municipal	025	26 Nov 1990
Huancan	Resolución Municipal	016	16 Jul 1991
Huarihuayin	Ordenanza Municipal	004	24 Feb 1992
Casacancha	Resolución Municipal	050	30 Dic 1992
Tantacoto	Resolución Municipal	017	23 Feb 1993
Racuay	Resolución Municipal	038	27 Oct 1993
Cochabamba	Resolución Municipal	043	26 Nov 1993
Cochapata	Resolución Municipal	063	18 Dic 1995
San Juan Glorioso	Resolución Municipal	056	20 Jun 1996
Huanzapampa	Resolución Municipal	057	03 Oct 1996
Chipaquillo	Ordenanza Municipal	029	24 Jun 2000
Guellaycancha	Ordenanza Municipal	042	31 Ago 2000
Bellavista	Resolución de Alcaldía	062	07 Dic 2000
San Lorenzo de Isco	Resolución de Alcaldía	024	30 Abr 2001
Irma Chico	Resolución de Alcaldía	031	23 May 2001
Progreso	Resolución de Alcaldía	046	16 Jul 2001
Cruzpampa	Resolución de Alcaldía	053	10 Ago 2001
Quiullapampa	Resolución de Alcaldía	052	10 Ago 2001
Pucutin	Resolución de Alcaldía	072	03 May 2002
Gollumya	Ordenanza Municipal	073	10 May 2002
Pampa Esperanza	Resolución de Alcaldía	079	03 Jul 2002
Lirio Pampa	Resolución de Alcaldía	088	05 Set 2002
Puncurin	Resolución de Alcaldía	099	10 Nov 2002
San Francisco de Casha	Resolución de Concejo	024	27 May 2003
Ocrospata	Ordenanza Municipal	026	07 Mar 2005
Santa Rosa de Acllahuayin	Ordenanza Municipal	033	25 May 2011
Huacaybamba			
Huaracillo	Resolución Municipal	003	18 Dic 1987
Cajan	Ordenanza Municipal	002	24 Dic 1987
Pauca	Resolución de Alcaldía	027	24 Ago 2001
Quichirragra	Resolución de Alcaldía	034	24 Jul 2002
Rondobamba	Resolución de Alcaldía	041	23 Ago 2002
Umbe	Ordenanza Municipal	009	21 Ago 2008
Bella Aurora	Ordenanza Municipal	005	28 Dic 2009
Pirushto	Resolución Municipal	023	20 Jun 2011
Huamalies			
Andas	Resolución de Alcaldía	156	24 Jun 1984

Continúa…

10.5 DEPARTAMENTO HUÁNUCO: ORDENANZA, RESOLUCIÓN U OTRA NORMA DE LA MUNICIPALIDAD PROVINCIAL QUE CREA A LAS MUNICIPALIDADES DE CENTROS POBLADOS, SEGÚN PROVINCIA Y MUNICIPALIDAD DE CENTRO POBLADO, 2015

Provincia y Municipalidad de Centro Poblado	Norma Municipal	Número	Fecha
Santa Rosa de Pampam	Ordenanza Municipal	004	19 Set 1984
Cascanga	Resolución Municipal	011	22 Set 1984
El Porvenir	Resolución Municipal	013	15 Oct 1984
Pampas Del Carmen	Resolución Municipal	013	10 Dic 1985
Viscas	Resolución Municipal	006	02 Jun 1988
San Juan de Pampa	Resolución Municipal	004	07 Set 1988
Urpish	Resolución de Alcaldía	045	15 Jun 1992
Pampas de Flores	Resolución Municipal	053	02 Set 1993
Poque	Resolución Municipal	090	30 Dic 1993
Canchapampa	Resolución Municipal	066	05 Abr 1994
Palanca	Resolución Municipal	082	13 Abr 1994
Huampoy	Ordenanza Municipal	073	21 Abr 1994
Bellabamba	Resolución Municipal	096	08 Jul 1994
Libertad	Resolución Municipal	166	23 Dic 1994
Caunarapa	Resolución Municipal	166	23 Dic 1994
Illahuasi	Resolución Municipal	032	03 Abr 1995
San Juan Querosh	Ordenanza Municipal	070	14 Ago 1995
Palo Acero	Ordenanza Municipal	077	28 Set 1995
Cachicoto	Resolución Municipal	079	29 Set 1995
Manchuria	Resolución Municipal	079	15 Oct 1995
Sachavaca	Ordenanza Municipal	090	25 Oct 1995
San Miguel de Querosh	Resolución Municipal	043	25 May 1998
La Florida	Resolución Municipal	042	25 May 1998
San Cristóbal	Resolución Municipal	060	03 Jul 1998
Cashapampa	Resolución Municipal	064	30 Jul 1998
San Cristóbal	Resolución Municipal	089	17 Set 1998
Vista Alegre	Ordenanza Municipal	088	18 Set 1998
Pumacahua	Resolución Municipal	084	01 Jun 1999
Quipran	Ordenanza Municipal	058	04 Set 1999
Cuyaco	Resolución Municipal	135	27 Set 1999
Chuquibamba	Resolución Municipal	149	16 Nov 1999
Tazo Grande	Resolución Municipal	054	04 Abr 2000
Nueva Esperanza	Resolución Municipal	084	15 May 2000
Buenos Aires	Resolución Municipal	080	22 May 2000
Chipaco	Resolución Municipal	155	21 Set 2000
Coyllarbamba	Ordenanza Municipal	201	28 Nov 2000
Progreso	Resolución Municipal	040	01 Feb 2001
Maravillas	Resolución de Alcaldía	056	13 Feb 2001
Huancash	Resolución de Alcaldía	351	14 Nov 2001
Carhuapata	Resolución de Alcaldía	028	18 Dic 2007
Matacancha	Ordenanza Municipal	005	04 Nov 2009
San Jerónimo de Chonta	Ordenanza Municipal	012	30 Dic 2009

Continúa…

10.5 DEPARTAMENTO HUÁNUCO: ORDENANZA, RESOLUCIÓN U OTRA NORMA DE LA MUNICIPALIDAD PROVINCIAL QUE CREA A LAS MUNICIPALIDADES DE CENTROS POBLADOS, SEGÚN PROVINCIA Y MUNICIPALIDAD DE CENTRO POBLADO, 2015

Provincia y Municipalidad de Centro Poblado	Norma Municipal	Número	Fecha
Leoncio Prado			
Tambillo Grande	Resolución Municipal	023	13 Nov 1987
Castillo Grande	Resolución Municipal	001	21 Ene 1993
Bella	Resolución de Concejo	024	14 Ago 1996
Pucayacu	Resolución de Concejo	008	06 Feb 2003
Pueblo Nuevo	Resolución de Concejo	009	06 Feb 2003
Santo Domingo de Anda	Resolución de Concejo	019	26 Mar 2003
Supte San Jorge	Ordenanza Municipal	040	22 Dic 2009
Marañón			
San Antonio de Padua	Resolución Municipal	001	27 Nov 1986
Huaychao	Resolución Municipal	003	26 Set 1992
Chinchil	Ordenanza Municipal	011	24 Nov 1992
Huachumay	Ordenanza Municipal	012	24 Nov 1992
Chocobamba	Resolución Municipal	001	23 Dic 1992
Frayle Rumy	Resolución de Alcaldía	019	20 Abr 1995
Villamar	Ordenanza Municipal	019	04 Abr 2000
Paraiso	Resolución de Alcaldía	056	22 Abr 2002
La Morada	Ordenanza Municipal	003	07 Ene 2003
Santa Rosa de Alto Yanajanca	Ordenanza Municipal	007	23 Set 2009
Pachitea			
Chinchavito	Resolución de Alcaldía	005	24 May 1986
Yuragmarca	Resolución Municipal	082	01 Ago 1993
Pinquiray	Ordenanza Municipal	142	09 Ene 1994
Huarichaca	Ordenanza Municipal	051	27 Jul 1995
Chinchopampa	Resolución de Alcaldía	164	12 Dic 1997
Pampamarca	Resolución de Alcaldía	028	03 Feb 1998
Tomayrica	Ordenanza Municipal	111	10 Jun 1998
Santa Virginia	Resolución de Alcaldía	054	09 Set 1998
Tayagasha	Ordenanza Municipal	089	01 Ago 2000
Tipsa	Ordenanza Municipal	089	16 Ene 2001
Ichuyanuna	Ordenanza Municipal	210	18 Dic 2001
Santo Toribio La Punta	Resolución Municipal	190	14 Dic 2002
Callagan	Ordenanza Municipal	013	22 Ago 2005
Puerto Inca			
Puerto Sira	Resolución de Alcaldía	046	02 Nov 1993
Puerto Sungaro	Resolución Municipal	078	23 Nov 2001
Monterrico	Resolución de Alcaldía	094	16 Ago 2002
Nuevo Porvenir	Ordenanza Municipal	020	02 Nov 2012
Santa Rosa de Yanayacu	Ordenanza Municipal	017	20 Ago 2012

Continúa…

10.5 DEPARTAMENTO HUÁNUCO: ORDENANZA, RESOLUCIÓN U OTRA NORMA DE LA MUNICIPALIDAD PROVINCIAL QUE CREA A LAS MUNICIPALIDADES DE CENTROS POBLADOS, SEGÚN PROVINCIA Y MUNICIPALIDAD DE CENTRO POBLADO, 2015

Provincia y Municipalidad de Centro Poblado	Norma Municipal	Número	Fecha
Macuya	Ordenanza Municipal	005	07 Nov 2013
Lauricocha			
Caramarca	Ordenanza Municipal	017	23 May 1986
Cosma	Resolución Municipal	020	16 Jul 1986
Santa Rosa	Ordenanza Municipal	030	04 Nov 1986
La Merced	Resolución Municipal	033	15 Dic 1986
Huacarcocha	Resolución Municipal	021	27 Mar 1987
Pilcocancha	Resolución Municipal	017	30 Mar 1987
Paracsha	Ordenanza Municipal	021	20 Set 1990
Pariash	Ordenanza Municipal	015	12 Jul 1991
Túpac Amaru	Ordenanza Municipal	015	28 Jun 1993
Warywayin	Resolución Municipal	014	21 Mar 1994
Seccha	Resolución Municipal	002	10 Ene 1995
Iscopampa	Ordenanza Municipal	061	14 Dic 1995
Huancabamba	Resolución de Alcaldía	020	20 Ago 1996
San José de Ticra	Resolución de Alcaldía	038	15 Jun 1998
San Juan de Nupe	Ordenanza Municipal	038	08 May 1999
Huampón	Resolución de Concejo	058	30 Dic 2000
Antacolpa	Ordenanza Municipal	028	15 Mar 2006
Yarowilca			
Shulluyaco	Resolución Municipal	007	04 Feb 1986
Ayapiteg	Resolución Municipal	028	04 Jul 1987
Villa de Manta	Resolución Municipal	029	11 Jul 1988
Colquillas	Ordenanza Municipal	018	31 Ago 1988
Jarpo	Ordenanza Municipal	058	10 Set 1989
Rain Cóndor	Resolución Municipal	018	27 Ago 1990
Cochamarca	Resolución Municipal	009	21 Mar 1991
Vilcabamba	Resolución Municipal	045	12 Nov 1992
San Antonio de Colpa	Resolución Municipal	012	10 Jun 1993
Acobamba	Resolución Municipal	017	14 Jul 1993
Tashga	Resolución Municipal	033	27 Oct 1993
Llicllatambo	Resolución Municipal	044	10 Dic 1993
Huancachaca	Ordenanza Municipal	026	14 Jun 1994
San Juan de Villa Castilla	Ordenanza Municipal	034	06 Set 1994
Quilcayhuarin	Resolución Municipal	038	03 Nov 1994
Rondobamba	Resolución de Alcaldía	006	05 Jun 1996
Rahua	Resolución Municipal	028	11 Jun 1998
San Juan	Resolución de Alcaldía	074	10 Dic 1998
Huayuculano	Resolución de Alcaldía	075	14 Dic 1998
Pariapampa	Resolución de Alcaldía	076	16 Dic 1998
Sahuay	Resolución de Alcaldía	077	18 Dic 1998

Continúa…

10.5 DEPARTAMENTO HUÁNUCO: ORDENANZA, RESOLUCIÓN U OTRA NORMA DE LA MUNICIPALIDAD PROVINCIAL QUE CREA A LAS MUNICIPALIDADES DE CENTROS POBLADOS, SEGÚN PROVINCIA Y MUNICIPALIDAD DE CENTRO POBLADO, 2015

Conclusión.

Provincia y Municipalidad de Centro Poblado	Norma Municipal	Número	Fecha
San Antonio de Shurapampa	Resolución de Alcaldía	078	21 Dic 1998
Hualpayunca	Resolución de Alcaldía	090	10 Jul 1999
Parashapampa	Resolución de Alcaldía	139	17 Nov 1999
Mesapampa	Ordenanza Municipal	143	17 Nov 1999
Llacshagayan	Ordenanza Municipal	162	31 Ene 2000
Pucapuca	Resolución de Alcaldía	019	01 Mar 2000
Llicopampa	Resolución de Alcaldía	039	31 May 2000
Rosapampa	Resolución de Alcaldía	040	31 May 2000
Dos Aguas	Ordenanza Municipal	002	24 Ene 2001
Puyac	Resolución Municipal	063	17 May 2001
Cruzpampa	Resolución de Alcaldía	092	27 Ago 2001
Chaynas	Ordenanza Municipal	026	21 Nov 2001
Yachas	Resolución de Alcaldía	129	18 Dic 2001
Andahuayla	Resolución de Alcaldía	135	27 Dic 2001
San Juan de Miraflores	Resolución de Alcaldía	011	16 Ene 2002
Chasqui	Resolución de Alcaldía	023	28 Ene 2002
Cochas	Resolución de Alcaldía	043	14 Mar 2002
Punto Unión	Resolución de Alcaldía	054	22 Abr 2002
Ulluy	Resolución de Alcaldía	064	21 Jun 2002
Yarush	Resolución de Alcaldía	007	12 Feb 2003
Cochapampa	Resolución Municipal	006	20 Mar 2003
Pucayacu	-	-	-
San Antonio de Chinchas	-	-	-

Fuente: Instituto Nacional de Estadística e Informática - Registro Nacional de Municipalidades.

10.6 DEPARTAMENTO HUÁNUCO: DIRECTORIO DE MUNICIPALIDADES DE CENTROS POBLADOS CREADOS POR ORDENANZA, RESOLUCIÓN U OTRA NORMA DE LA MUNICIPALIDAD PROVINCIAL, SEGÚN PROVINCIA Y MUNICIPALIDAD DE CENTRO POBLADO, 2015

Provincia y Municipalidad de Centro Poblado	Nombre del Alcalde	Dirección	DDN	Teléfonos
Huánuco				
Cascay	ALEJANDRINA PORTALATINO HERRERA	Plaza de Armas S/N	062	962929988
San Pablo de Pillao	JORGE RONEL INOCENCIO ESPINOZA	Jr. Atahualpa S/N	062	991401159
La Esperanza	RONALD SILVA CARDENAS	Jr. Virgen de Fátima N° 100	062	962929988
Santiago de Llacón	ALBERTO LOPEZ ESPIRITU	Calle San Martín S/N	062	962929988 / 780118
San Pedro de Cani	OSWALDO CHAVEZ LOPEZ	Plaza de Armas S/N	062	-
Huacora	CLERIOSO PONCE PONCIANO	Centro Poblado de Huacora S/N	062	962929988
Malconga	CRISTIAN ERIC ATANACIO CALDERON	Jr. La Unión S/N	062	962929988
Llicua	ANGEL MARCOS GUTIERREZ BALDEON	Urb. Leoncio Prado S/N Mz. J Lt. 7	062	962929988
San José de Paucar	EPIFANIO MELENIO TARAZONA RUIZ	Jr. 15 de Agosto S/N	062	962929988 / 811608
Quircan Chico	FRANCISCO MAURO HERRERA FRETEL	Jr. Arequipa S/N Mz. R	062	962929988
Cochas	CIRILO ESTEBAN VILLANEDA	Jr. Cochas S/N	062	962929988 / 830020
Marcacasha	PEDRO BRAVO RICAPA VEGA	Plaza de Armas S/N	062	-
Pampamarca	RIGOBERTO ALVAREZ FALCON	Pasaje 10 de Febrero S/N	062	962929988
Rachapampa	SOLIS ARNULFO FALCON DOMINGUEZ	Plaza de Armas S/N	062	-
Colpashpampa	NELSON SANTA CRUZ QUISPE	Av. Juan Durand S/N	062	962929988
Tres de Mayo de Yanacocha	DANIELS GAMARRA MAYLLE	Plaza de Armas S/N	062	962929988
3 De Mayo de Andas Chico	EFRAIN VALDERRAMO ILDEFONSO	Plaza de Armas S/N	062	962929988
Antil	FERMIN ALCANTARA JAUNI	Plaza Principal S/N	062	962929988 / 811645
Huancacancha	BERACRUZ ROLIN RAMOS CORDOVA	Plaza de Armas S/N	062	-
San Francisco de Asis de Llamapashillon	JACINTO HITLER ROJAS VALLE	Plaza de Armas S/N	062	962929988 / 321633
Nauyan Rondos	ALBERTO RAMIREZ ARRATEA	Av. Nauyan Rondos S/N Km. 10	062	962929988
Santo Domingo de Nauyán	HUMBERTO ROJAS CASTRO	Plaza de Armas S/N	062	962929988
Querosh	DONATO FERMIN LINO	Jr. 28 de Julio S/N	062	962929988 / 840203
Huanchán	GAUDENCIO ESTEBAN NIETO	Jr. Túpac Amaru S/N	062	962929988
San Isidro Paura	FIDEL BORJA HUAYANAY	Plaza de Armas S/N	062	962929988
Jatun Pucro	JUAN CAMARA SOTO	Carretera Huánuco Aeropuerto Quera Km. 41	062	962929988 / 811652
Huamally	HECTOR NAVARRO NATIVIDAD	Plaza Principal S/N	062	962929988
Liberación de Yaurán	NEOFETO TORRES ESPINOZA	Plaza de Armas S/N	062	962929988
Santa Cruz de Ratacocha	WILY LINCOL CAQUI DOROTEO	Plaza de Armas S/N	062	962929988
Pachabamba	ZOSIMO HUAYLAS DIONICIO	Jr. San Juan S/N	062	962929988
Corazón de Jesús	ISABEL MARIA ROJAS AQUINO	Av. San Cristóbal S/N Km. 7	062	962929988
San Francisco de Bolognesi	HIPOLITO TELLO SEGOVIA	Jr. 28 de Julio S/N	062	971026951
Tambogan	ROLANDO URURI CATARI	Jr. Las Américas S/N	062	962929988
Puerto Guadalupe	TEREZO PEREZ TRANCITO	Jr. Chaglla S/N	062	961803897
San Francisco de Chullay	JEDY EDINSON ANTONIO JUANPEDRO	Carretera Central a Yarumayo Km. 14	062	962929988

Continúa…

10.6 DEPARTAMENTO HUÁNUCO: DIRECTORIO DE MUNICIPALIDADES DE CENTROS POBLADOS CREADOS POR ORDENANZA, RESOLUCIÓN U OTRA NORMA DE LA MUNICIPALIDAD PROVINCIAL, SEGÚN PROVINCIA Y MUNICIPALIDAD DE CENTRO POBLADO, 2015

Provincia y Municipalidad de Centro Poblado	Nombre del Alcalde	Dirección	DDN	Teléfonos
San Cristóbal de Potaga	JAIME ZENON PONCIANO TOMAS	Plaza de Armas S/N	062	962929988
Pacayhua	SEBASTIAN BORJA VILCA	Jr. 28 de Julio S/N	062	962304188 / 830003
Utao	EDGAR GARAY EVANGELISTA	Jr. 4 de Agosto S/N	062	962929988
San Sebastián de Quera	JHON MARLOCM ARRATEA MERINO	Jr. San Sebastián S/N	062	962929988 / 811652
Pomacucho	HEVER CASIMIRO PRESENTACION	Centro Poblado de Pomacucho S/N	062	962929988
Tambo de San José	JOEL MAIZ CUENCA	Jr. San José S/N Mz. Q Lt. 9	062	962929988
Tres de Mayo de Pagshag	TEODORO MORALES PRESENTACION	Plaza de Armas S/N	062	962929988 / 811622
Santa Rosa de Sirabamba	JONEL AQUINO CAMARTA	Jr. Santa Isabel S/N Mz. P Lt. 4	062	962929988 / 411840
Chullqui	PABLO MEQUIAS ARRATEA LEANDRO	Plaza de Armas S/N	062	962929988
Colpa Baja	RANJOLGE MENA PILCO	Carretera Huánuco Aeropuerto S/N	062	962929988 / 518311
Moyobamba	ROMAN NAZARIO LINO RODRIGUEZ	Carretera Mayobamba Centro S/N	062	962929988
Andabamba	JOAQUIN DOROTEO GONZALES	Plaza de Armas S/N Km. 8,5	062	975758375
San Juan de La Libertad	CARLOS DONATO SALAZAR CARDENAS	Plaza de Armas S/N	062	962929988
Puente Durand	JORGE DE LA CRUZ MONTALVO	Carretera Huánuco - Tingo María	062	962929988
Chicchuy - Colpa Alta	JOEL JAPA ARRATEA	Carretera Colpa Alta - Chicchuy Km. 12	062	962929988 / 811829
Santa Isabel	CARLOS GABRIEL RAMOS JAVIER	Plaza Principal S/N	062	962929988
Runtog	VALERIANO SANTIAGO GONZALES	Jr. Progreso S/N	062	-
Ambo				
San Antonio de Ñauza	PEDRO PALACIOS CALERO	Jr. San José S/N	062	962798955 / 975210103 / 811611
Matihuaca	VICENTE DAMIAN AQUINO	Jr. San Pedro S/N	062	-
Quio	SALVADOR HERRERA SALAZAR	Plaza de Armas S/N	062	830258
Chucchuc	TEOFILO MATOS ATAYAURI	Av. Leoncio Prado S/N	062	-
Tres de Mayo	LEANDRO ATENCIO VERASTEGUE	Jr. Manco Cápac S/N	062	-
Utcush	JUAN CARBAJAL SANTIAGO	Plaza Principal S/N	062	631208
Angasmarca	EMERICO PEÑA ALMERCO	Jr. 28 de Julio S/N	062	780796
Chacos	JENNY ASTUPIÑAN CUELLO	Plaza Principal S/N	062	-
Ayancocha Alta	JONNY PILARTO BAZAN	Jr. Lima S/N	062	967797365 / 811523
Maraypata	JOSE MANUEL CASIMIRO REYES	Carretera Maraypata Huampon S/N	062	-
Sacsahuanca	BENITO ALDAVA CASTAÑEDA	Plaza Principal S/N	062	995613253
Chaucha	ROSARIO GOMEZ BARRUETA	Pasaje Garcia S/N	062	996361763
Juan José Crespo y Castillo	DENISE NICOLAS MIRAVAL VENTURA	Jr. José Prado S/N	062	-
Masquin	ILARIO FAUSTINO FLORES ROMERO	Plaza Principal S/N	062	811502
San Lorenzo de Coquin	ELMER REYES RAMON	Plaza de Armas S/N	062	811995
Santiago de Yamor	ANTINOGENES RAYMUNDO TADEO	Plaza Principal S/N	062	840214
San Joaquín	LALO VALLE ARROYO	Plaza Principal S/N	062	-

Continúa…

10.6 DEPARTAMENTO HUÁNUCO: DIRECTORIO DE MUNICIPALIDADES DE CENTROS POBLADOS CREADOS POR ORDENANZA, RESOLUCIÓN U OTRA NORMA DE LA MUNICIPALIDAD PROVINCIAL, SEGÚN PROVINCIA Y MUNICIPALIDAD DE CENTRO POBLADO, 2015

Provincia y Municipalidad de Centro Poblado	Nombre del Alcalde	Dirección	DDN	Teléfonos
Alcas	CESINIO DELGADO TARAZONA	Calle Real S/N	062	-
Yapac	ORLANDO RIVERA AGUI	Plaza Principal S/N	062	811506
Acobamba	VALERIO CARHUA ROMERO	Plaza Principal S/N	062	962605340 / 811522
Moscatuna	EDWIN JOSE GREGORIO MONTALVO	Plaza Principal S/N	062	962584978 / 811519
San Antonio de Quircan	OSCAR LELIS TELLO LUCIANO	Plaza Principal S/N	062	631314
San Pedro de Raccha	TORIBIO ALFONSO RAMOS MORALES	Plaza Principal S/N	062	-
Santa Ana	EGIDIO VILLANUEVA VALLE	Plaza de Armas S/N	062	962785416 / 840211
Santo Domingo de Rondos	NANCY BAZAN GOMEZ	Plaza Principal S/N	062	987062394 / 954118870
San Isidro de Añay	HERMENEGILDO MONTESINOS ORIZANO	-	062	-
Carampayoc	GREGORIO ROMERO BERNALDO	Plaza Principal S/N	062	-
Cochacalla	DAMACINO CALERO HERMITAÑO	Jr. Túpac Amaru S/N	062	987403783 / 830019
Rancay *	INOCENTE MARTEL AGÜERO	Centro Poblado de Rancay N° 45 Km. 15	062	986384663 / 951357392 / 821512
Dos de Mayo				
Patay Rondos	ISAIS JOSE CANTARO	Plaza de Armas S/N	062	811538
Pichgas	MILTON GARAY PAREDES	Carretera Tingo Chico Llata Km. 12	062	811542
Huaricashash	OMAR ACUÑA AMADOR	Plaza Principal S/N	062	811545
Jachahuayin	ISAAC HIPOLO CIPRIANO	Calle Santa Isabel S/N Km. 6	062	991434032 / 811558
Huancan	ELADIO TUCTO ADRIAN	Plaza Principal S/N	062	-
Huarihuayin	FLAVIO REMIGIO ALBINO	Centro Poblado de Huarihuayin S/N	062	-
Casacancha	MANUEL PUJAY PACHECO	Plaza de Armas S/N	062	830233
Tantacoto	HIPOLITO HUERTA NOLASCO	Plaza de Armas S/N	062	811539
Racuay	ABNER REMUNDO RUBIO	Jr. Villanueva S/N	062	964802029 / 811548
Cochabamba	VICTOR HERNANDO CARDOZO CASTELLANOS	Jr. San Juan S/N	062	811544 / 811544
Cochapata	AQUILES INGA AQUINO	Carretera a La Unión Km. 10	062	993826569
San Juan Glorioso	SOLIFACIO ORTEGA ESPINOZA	Plaza de Armas S/N	062	962796277
Huanzapampa	GAVINO ALMIRCO PATRICIO	Calle Yanas S/N Mz. K Km. 5	062	997365947 / 811557
Chipaquillo	PROSPERO ROMERO DAZA	Av. Dos de Mayo S/N	062	811535
Guellaycancha	FRANCISCO VASQUEZ PEÑA	Calle 3 de Mayo S/N	062	962798742
Bellavista	FLORENTINO MALLQUI SALCEDO	Plaza de Armas S/N	062	976319515 / 831376
San Lorenzo de Isco	TEOFILO ROSMEL LOARTE CAJALEON	Junto al Río Taparaco S/N	062	-
Irma Chico	ALBINO PAUCAR GARCIA	Plaza de Armas S/N	062	-
Progreso	ISRAEL EMILIO CHAVEZ ESPINOZA	Centro Poblado de Progreso S/N	062	993385095 / 811554
Cruzpampa	ARTURO TELLO CHAHUA	Plaza de Armas S/N	062	957885141 / 830074
Quiullapampa	RUSELL EDUARDO PUJAY AYALA	Plaza Principal S/N	062	989531676 / 959061850
Pucutin	FILOMENO GARAY CUEVA	Plaza de Armas S/N Km. 4	062	-
Gollumya	PIO TREJO MEJIA	Plaza de Armas S/N	062	991349419
Pampa Esperanza	NESTOR CAJALEON ESPINOZA	Plaza Prncipal S/N	062	811547
Lirio Pampa	LEONCIO MOYA ALCANTARA	Jr. Ocho de Setiembre N° 290	062	811546
Puncurin	AMELTON MOYA CASTRO	Centro Poblado de Puncurin S/N	062	-
San Francisco de Casha	ANTONIO REMIGIO LAVADO	Plaza Principal S/N	062	811530

Continúa…

10.6 DEPARTAMENTO HUÁNUCO: DIRECTORIO DE MUNICIPALIDADES DE CENTROS POBLADOS CREADOS POR ORDENANZA, RESOLUCIÓN U OTRA NORMA DE LA MUNICIPALIDAD PROVINCIAL, SEGÚN PROVINCIA Y MUNICIPALIDAD DE CENTRO POBLADO, 2015

Provincia y Municipalidad de Centro Poblado	Nombre del Alcalde	Dirección	DDN	Teléfonos
Ocrospata	MARCIAL ALBINO HUERTO	Centro Poblado de Ocrospata S/N	062	942409168 / 811553
Santa Rosa de Acllahuayin	FLORENCIO FRANCISCO OBREGON	Calle Acllahuayin S/N	062	986500626
Huacaybamba				
Huaracillo	DALMACIO MONER LOPEZ PRINCIPE	Plaza Principal S/N	062	964014506
Cajan	TOMAS FRANCISCO VERAMENDI PRINCIPE	Plaza Principal S/N	062	999221420 / 964014506
Pauca	VICTOR RAUL HERRERA UTRILLA	Jr. Principal S/N	062	840011
Quichirragra	PABLO SILVANO CATALAN SUAREZ	Calle Principal S/N	062	964014506 / 811566
Rondobamba	SUIBERTO ALCIBIADES TORRES TORRES	Av. 28 de Julio S/N Km. 6	062	964014506 / 811908
Umbe	BRUNO LLAGAS SIFUENTES	Jr. Leoncio Prado S/N	062	943199635
Bella Aurora	ALMAQUIO ISIDRO MIRANDA ATENCIA	Jr. Tabla Wasi S/N	062	943790349 / 998782323 / 813856
Pirushto	ALEJANDRO VEGA LUCANO	Plaza Principal S/N	062	964014506
Huamalies				
Andas	VICTOR AYALA RIVERA	Plaza de Armas C1 - 55 S/N Lt. 1	062	-
Santa Rosa de Pampam	CESAR VILLAVICENCIO ORTIZ	Jr. Plaza de Armas S/N	062	940096642
Cascanga	LUCIO VASQUEZ LASTRA	Jr. Central Plaza de Armas S/N	062	984661269 / 811996
El Porvenir	NESTOR MANUEL FONSECA OCHOA	Jr. Central S/N	062	-
Pampas del Carmen	HIDELBERTO LUCIO GARCIA SANCHEZ	Jr. Cristóbal Colón S/N	062	952706420
Viscas	ASISCLO DIONICIO MEDINA VILLAVICENCIOS	Carretera Central - Singa S/N	062	811602
San Juan de Pampa	NOE MODESTO LLOCLLA	Jr. Aguaytia S/N	062	785011
Urpish	FLOR ANGELICA OCAÑA ACHIC	Jr. Huánuco S/N	062	-
Pampas de Flores	REGULO RAMOS GAVINO	Jr. Central S/N	062	-
Poque	JILMER PABLO SANTIAGO	Plaza de Armas S/N	062	962098655
Canchapampa	MARCO ALEX RIVADENEYRA SANCHEZ	Jr. Central S/N	062	-
Palanca	DEMETRIO ROSSVELT ISIDRO SOBRADO	Plaza Principal S/N	062	998430873
Huampoy	VICENTE BUENO PANDO	Jr. Alameda S/N	062	996253610
Bellabamba	JOSE PAULINO QUISPE ALEJANDRO	Plaza de Armas S/N	062	962534869
Libertad	MANUEL DARWIN GUZMAN CAMPO	Plaza Principal S/N	062	-
Caunarapa	ISAAC AVENDAÑO ROMERO	Carretera Monzón Chipaco Km. 7	062	962353971 / 811921
Illahuasi	ABACOK CALDERON CARHUAPOMA	Plaza de Armas S/N	062	811597
San Juan Querosh	ROLANDO CLEMENTE DAZA CAMILHUADA	Jr. Central S/N	062	954647497
Palo Acero	LOEL CESPEDES CARHUAPOMA	Av. Andrés Avelino Cáceres S/N Km. 25	062	958533513 / 996831028
Cachicoto	CARMEN FLORES RODRIGUES	Av. Huamalies Cdra. 6 Mz. T Lt. 1	062	949393065 / 630238
Manchuria	QUELLER AUGUSTO LLOCLLA AMANTE	Av. Central S/N	062	-
Sachavaca	MILTON SANCHEZ GOPIA	Av. Leoncio Prado S/N	062	994723493 / 632852
San Miguel de Querosh	JAVIER FRANCISCO CRUZ CIENFUEGOS	Plaza Principal S/N	062	-
La Florida	JULIO APONTE ROJAS	Plaza de Armas S/N	062	981673430

Continúa…

10.6 DEPARTAMENTO HUÁNUCO: DIRECTORIO DE MUNICIPALIDADES DE CENTROS POBLADOS CREADOS POR ORDENANZA, RESOLUCIÓN U OTRA NORMA DE LA MUNICIPALIDAD PROVINCIAL, SEGÚN PROVINCIA Y MUNICIPALIDAD DE CENTRO POBLADO, 2015

Provincia y Municipalidad de Centro Poblado	Nombre del Alcalde	Dirección	DDN	Teléfonos
San Cristóbal	ISAIS GAVIDIA TRUJILLO	Plaza Principal S/N	062	-
Cashapampa	TEOFILO ALFREDO PADILLA URBANO	Plaza Principal S/N	062	811591
San Cristóbal	TORIBIO ALFONSO FLORES SANTIAGO	Av. Nicolás de Bari Hermosa Rios S/N	062	945337254 / 956404521
Vista Alegre	CERAPIO MARCOS NUÑEZ	Jr. Huamalies S/N	062	987384562
Pumacahua	FLORENCIO CAQUI CABALLERO	Plaza Principal S/N	062	943107049
Quipran	RUFINO BELTRAN GAVIDIA JULCA	Plaza Principal S/N	062	-
Cuyaco	FRANKLIN ROSALES ORTEGA	Carretera Tingo María Monzón S/N Km. 60	062	992449165 / 813826
Chuquibamba	MARCELINO ORTIZ MORENO	Plaza de Armas S/N	062	798934
Tazo Grande	SERGIO ANCHILLO MERGILDO	Av. Huamalies S/N	062	951153697 / 975774105
Nueva Esperanza	FELIX BONIFACIO CEFERINO	Av. Lima S/N	062	975322138
Buenos Aires	SAN JUAN TEOLOGO PADILLA CAPCHA	Plaza Principal S/N	062	-
Chipaco	MERY QUIÑONES SIFUENTES	Jr. Monzón S/N Mz. L Lt. 2	062	989880909 / 811593
Coyllarbamba	AMADEO MAURICIO SOTO MARTEL	Plaza de Armas S/N	062	-
Progreso	ISAAC SAMUEL MEZA SANCHEZ	Plaza Principal S/N	062	-
Maravillas	ABADIAS BARRIONUEVO ARIZA	Plaza Principal S/N	062	813859
Huancash	ALCIDES WILDER ACHIC DEXTRE	Plaza Principal S/N	062	-
Carhuapata	JOB CIERTO CELEDONIO	Calle Católica S/N	062	988922945 / 811577
Matacancha *	TEODORO GUADALUPE SANTOS	Jr. Miraflores S/N	062	943253988
San Jerónimo de Chonta *	FELIX NARCIZO NONATO	Centro Poblado de San Jerónimo de Chonta S/N	062	-
Leoncio Prado				
Tambillo Grande	ALBERTO VALENTIN SANCHEZ	Plazuela Miguel Principe S/N	062	962090681
Castillo Grande	CARLOS ARTURO FALCON TARAZONA	Av. Alfonso Ugarte S/N	062	564129
Bella	ERIKA PILAR ARIAS MINAYA	Av. Jorge Chocano S/N	062	796152
Pucayacu	JOSE ANTONIO ROJAS BAILON	Carretera Fernando Belaúnde Terry S/N Km. 21	062	954755637 / 952206383 / 562264
Pueblo Nuevo	NEMESIO CANDUELAS ESCALANTE	Av. 9 de Enero S/N Mz. C Lt. 10	062	958682637
Santo Domingo de Anda	FREDDY ENCARNACION CALDERON	Jr. Leoncio Prado S/N	062	786623
Supte San Jorge	AMANCIANA ESPIRITU AROSTEGUI	Av. Hipólito Tuestas S/N Mz. 40 Lt. 8	062	999122331
Marañón				
San Antonio de Padua	EBER ABDI CARRERA VICENTE	Jr. San Antonio S/N Mz. 11 Lt. 3	062	994321113
Huaychao	FILOMENO BRANDAN AGUIRRE	Jr. Esperanza S/N	062	830220

Continúa…

10.6 DEPARTAMENTO HUÁNUCO: DIRECTORIO DE MUNICIPALIDADES DE CENTROS POBLADOS CREADOS POR ORDENANZA, RESOLUCIÓN U OTRA NORMA DE LA MUNICIPALIDAD PROVINCIAL, SEGÚN PROVINCIA Y MUNICIPALIDAD DE CENTRO POBLADO, 2015

Provincia y Municipalidad de Centro Poblado	Nombre del Alcalde	Dirección	DDN	Teléfonos
Chinchil	LIBERATO ROQUE DE LA CRUZ RODRIGUEZ	Av. Marañón S/N	062	954691119 / 988814643
Huachumay	CATALINO PONTE QUISPE	Camino a Huacrachuco	062	830211
Chocobamba	RAFAEL VIERA LAZARO	Av. Túpac Amaru y Av. 24 de Setiembre S/N	062	830210
Frayle Rumy	RICHARD ALFREDO CARLOS CHAUCA	Jr. Isabel Flores de Oliva S/N Lt. 3	062	811728
Villamar	TEOFILO VILLANUEVA SIFUENTES	Av. Las Villas S/N Mz. F Lt. 5	062	944690346 / 978799717 / 811730
Paraiso	JOSE ORESTES PEREZ MUÑOZ	Av. Las Palmeras S/N Mz. K1 Lt. 1	062	959690310
La Morada	PEDRO VEGA RIOS	Av. 14 de Junio S/N	062	811716
Santa Rosa de Alto Yanajanca	ANGEL VASQUEZ GUERRERO	Jr. Huánuco S/N	062	951562643
Pachitea				
Chinchavito	EDGAR LEONCIO PALOMINO MALPARTIDA	Av. Chinchavito S/N	062	999092601 / 986243525
Yuragmarca	JUAN MARCELO VENTURA BLACIDO	Plaza Principal S/N	062	811744
Pinquiray	AREQUIPEÑO AYRA VILLANUEVA	Carretera S/N Km. 13	062	962798388 / 940773472
Huarichaca	MARIO HERRERA RIVERA	Jr. Chinchaycocha N° 148	062	968929171
Chinchopampa	CARLOS MASGO GARCIA	Jr. Santarosa S/N Km. 10	062	811732
Pampamarca	EDGA SADY ZEVALLOS CANO	Jr. 29 de Marzo S/N	062	994832598 / 949395528
Tomayrica	JUAN CARHUA VERSAGON	Plaza de Armas S/N	062	811743 / 975747630
Santa Virginia	GUZMAN LINO HUARANGA	Plaza de Armas S/N	062	811740
Tayagasha	RAUL PEDRO BLACIDO AROSTEGUI	Plaza de Armas S/N	062	811741
Tipsa	ELEODORO LEON ENCARNACION	Plaza de Armas S/N	062	-
Ichuyanuna	EUTEMIO DELGADO BERAUN	Plaza de Armas S/N	062	-
Santo Toribio La Punta	VICTOR BEKER INOCENCIO	Carretera Rancho a Panao Km. 25	062	830235
Callagan	JULIO GONZALES CARHUA	Jr. Apallacuy S/N	062	811738
Puerto Inca				
Puerto Sira	MAURO HECTOR GARCIA GAMARRA	Plaza de Armas S/N	062	830408
Puerto Sungaro	FERNANDO LIVE PALACIOS CARBAJAL	Jr. Las Flores S/N Mz. 7 Lt. 13 Km. 64	062	987946492 / 987496486
Monterrico	JORGE ANTONIO LORENZO CASTRO	Plaza Principal S/N	062	989205594
Nuevo Porvenir	DANIEL ARISTERES LOZANO ORRILLO	Jr. Huánuco S/N	062	813815
Santa Rosa de Yanayacu *	ALCIDES VICTOR VENTURA RUIZ	Plaza Principal S/N	062	989062235
Macuya *	ORFILIO TUCTO GARCIA	Plaza Principal S/N	062	989062235 / 834066
Lauricocha				
Caramarca	JULIO CHAVEZ ESTACIO	Plaza de Armas S/N	062	-
Cosma	CONSTANTINO CASTRO PEREZ	Jr. Marañón S/N	062	962511946
Santa Rosa	EULALIO ROMERO VILLANUEVA	Jr. 28 de Julio S/N	062	962211228 / 811659
La Merced	FELIX PAUCAR HUAMANI	Jr. Túpac Amaru S/N	062	830027
Huacarcocha	ALFREDO MAXIMO ALBORNOZ SANCHEZ	Plaza de Armas S/N	062	-

Continúa…

10.6 DEPARTAMENTO HUÁNUCO: DIRECTORIO DE MUNICIPALIDADES DE CENTROS POBLADOS CREADOS POR ORDENANZA, RESOLUCIÓN U OTRA NORMA DE LA MUNICIPALIDAD PROVINCIAL, SEGÚN PROVINCIA Y MUNICIPALIDAD DE CENTRO POBLADO, 2015

Provincia y Municipalidad de Centro Poblado	Nombre del Alcalde	Dirección	DDN	Teléfonos
Pilcocancha	NAZARIO GABRIEL SOTO JUIPA	Plaza de Armas S/N	062	-
Paracsha	ABDIAS ZACARIAS NACION HUERTO	Jr. Jirishanca S/N	062	811661
Pariash	NOE CARDENAS CABELLO	Jr. Atahualpa S/N	062	811676
Túpac Amaru	RUBEN PIZARRO HILARIO	Av. Dos de Mayo S/N	062	-
Warywayin	HECTOR ARNOR ALBORNOZ CHAVEZ	Jr. Libertad S/N	062	811669
Seccha	ANIBAL FRANCISCO MINAYA SOTO	Plaza de Armas S/N	062	811673
Iscopampa	TEODORO PORTAL CARRILLO	Jr. 28 de Julio S/N	062	965793895 / 811670
Huancabamba	WALTER VALDIVIA CELIS	Plaza de Armas S/N	062	811675
San José de Ticra	TEODORO OMAR ALVARADO CORREA	Plaza de Armas S/N	062	962073481 / 962091909 / 811662
San Juan de Nupe	MALEN DUEÑAS SILVA	Plaza Principal S/N	062	-
Huampón	DECIDERIO MIGUEL CONCEPCION BERNARDO	Plaza de Armas S/N	062	948511723 / 976473599 / 813830
Antacolpa	JUAN AMBROSIO SERRANO	Plaza de Armas S/N	062	811677
Yarowilca				
Shulluyaco	HUMBERTO HERCULANO AGUIRRE ESPINOZA	Plaza de Armas S/N	062	517791 / 811771
Ayapiteg	SATURNINO MARCELLINI VIGILIO	Jr. San Marcos S/N	062	969949947 / 811772
Villa de Manta	ALEJANDRO TEODORO LORENZO DIONICIO	Jr. Lima S/N	062	637280
Colquillas	FRANCISCA CRUZ BONIFACIO	Jr. 3 de Mayo S/N	062	953726206 / 811782
Jarpo	TEODORO POMA SANTOS	Jr. Julcabamba S/N	062	969949947 / 811773
Rain Cóndor	PEDRO JUANDE DAMACIO	Calle Carmen Pata S/N	062	990132671 / 811777
Cochamarca	ERLIN HERRERA JUSTINIANO	Calle Plaza de Armas S/N	062	950574124
Vilcabamba	ABRAHAM ANGEL TRINIDAD SANCHEZ	Jr. 28 de Julio S/N Km. 99	062	964602391
San Antonio de Colpa	JHON KENIDY ROJAS TORRES	Plaza de Armas S/N	062	514580 / 821804
Acobamba	FILOMENO REYES EVANGELISTA	Jr. Yarowilca S/N	062	511455
Tashga	TEOFILO EBER VILCA AGUIRRE	Plaza de Armas S/N	062	514580 / 830448
Llicllatambo	POMPEYO GOMEZ ROSARIO	Plaza Principal S/N	062	969949947 / 811875
Huancachaca	JUAN JUSTO CABIA	Plaza de Armas S/N	062	511455
San Juan de Villa Castilla	ELEAZAR ADRIANO CESPEDES	Jr. 28 de Julio S/N	062	511455
Quilcayhuarin	JUBINO BENANCIO VILCA	Plaza de Armas S/N	062	514580 / 811776
Rondobamba	GLESERIO RIVADENEYRA NOLASCO	Jr. San Cristóbal S/N	062	511455
Rahua	QUIROGA SALVADOR FLORES	Jr. Leoncio Prado S/N	062	511455
San Juan	JULIAN VEGA VIGILIO	Av. San Juan S/N	062	969949947
Huayuculano	ALGEMIRO VERA CIPRIANO	Jr. Pachacútec S/N	062	969949947
Pariapampa	ANTONIO ANUNCIO RAMOS	Plaza de Armas S/N	062	962949511
Sahuay	JUAN ALEJO LUCAS	Junto al Campo deportivo S/N	062	956840543
San Antonio de Shurapampa	PABLO SANTIAGO EUSEBIO	Jr. Aparicio Pomares S/N	062	976586491 / 830051

Continúa…

10.6 DEPARTAMENTO HUÁNUCO: DIRECTORIO DE MUNICIPALIDADES DE CENTROS POBLADOS CREADOS POR ORDENANZA, RESOLUCIÓN U OTRA NORMA DE LA MUNICIPALIDAD PROVINCIAL, SEGÚN PROVINCIA Y MUNICIPALIDAD DE CENTRO POBLADO, 2015

Conclusión.

Provincia y Municipalidad de Centro Poblado	Nombre del Alcalde	Dirección	DDN	Teléfonos
Hualpayunca	BRAULIO SANTIAGO MATO	Jr. Virgen de Natividad S/N	062	-
Parashapampa	WALSEN FABIAN ALEJANDRO	Calle San Lorenzo S/N	062	811763
Mesapampa	NICOLAS SOTO ROSALES	Carretera Colpa Choras Km. 75	062	514580
Llacshagayan	VILMAN REMIGIO CECILIO POMA	Plaza de Armas S/N	062	969949947
Pucapuca	CONSTANTINO FALCON POMA	Carretera Chavinillo La Union Km. 67	062	969949947
Llicopampa	SABINA ESPINOZA TUCTO	Jr. Llicopampa S/N	062	517791
Rosapampa	LEANDRO SOLORZANO JARA	Centro Poblado de Rosapampa S/N	062	514907 / 514907
Dos Aguas	VICTORIANO UZURIAGA ESTEBAN	Plaza de Armas S/N	062	969949947
Puyac	JUOAQUIN CIPRIANO FELIPE	Plaza de Armas S/N	062	517791
Cruzpampa	SERAFIN CESPEDES VENTURIN	Plaza de Armas S/N	062	969949947
Chaynas	GILBERTO LORENZO ESPINOZA	Jr. San Candelario S/N	062	517791
Yachas	AMAGLECIO JULGENCIO CHARRE DIONICIO	Carretera Chupan Yachas S/N	062	511455 / 840085
Andahuayla	EULOGIO GOÑE CAMARA	Plaza Principal S/N	062	637280
San Juan de Miraflores	VICTORIANO AGUIRRE SOLORZANO	Jr. San Juan S/N	062	945144543
Chasqui	DASIO ROBLES NIÑO	Carretera Huánuco a La Unión	062	514907
Cochas	ROYER HUARANGA ALVINO	Jr. Huánuco S/N	062	817180
Punto Unión	CAYETANO HUARANGA VIGILIO	Plaza de Armas S/N	062	962939127 / 811779
Ulluy	DOROTEO NICACIO GABINO	Plaza de Armas S/N	062	511455
Yarush	REGULO RAMOS EVARISTO	Plaza de Armas S/N	062	998064558
Cochapampa	ERLIN HERRERA JUSTINIANO	Plaza de Armas S/N	062	950574124
Pucayacu *	Por designar	Plaza de Armas S/N	062	514907 / 811806
San Antonio de Chinchas	YONE VILCA VARA	Plaza de Armas S/N	062	514580 / 811876

Nota: Las Municipalidades de Centros Poblados son creadas por Ordenanza, Resolución u otra norma de la Municipalidad Provincial y son ellas las que determinan la delimitación territorial.

* La Municipalidad de Centro Poblado se encuentra omisa a la presentación de los datos, al 15 de enero de 2015. Los datos han sido obtenidos en consulta a la municipalidad provincial que autoriza su funcionamiento.

Fuente: Instituto Nacional de Estadística e Informática - Registro Nacional de Municipalidades 2014.

11

Frontis de la Municipalidad Provincial de Ica

Cortesía: Instituto Nacional de Estadística e Informática - Oficina Departamental de Ica

Ica

Ica

❖ Municipalidades Provinciales	5
❖ Municipalidades Distritales	38
❖ Municipalidades de Centros Poblados	4
❖ Población Total Proyectada en Edad Electoral de 18 a 70 años (al 2014)	492 873
❖ Población Total Proyectada (al 30/06/2015)	787 170

11.1 MAPA DEL DEPARTAMENTO DE ICA

11.2 DEPARTAMENTO ICA: DISPOSITIVO LEGAL DE CREACIÓN, SEGÚN PROVINCIA Y DISTRITO, 2015

Provincia y Distrito	Dispositivo Legal de Creación		
	Nombre	Número	Fecha
Ica			
Ica	-	-	Época Indep.
La Tinguiña	Ley	13791	28 Dic 1961
Los Aquijes	Ley	5566	29 Nov 1926
Ocucaje	Ley	23833	18 May 1984
Pachacútec	Ley	15114	24 Jul 1964
Parcona	Ley	14046	17 Mar 1962
Pueblo Nuevo	Ley	S/N	30 Ene 1871
Salas	Ley	5030	11 Feb 1925
San José de los Molinos	Ley	S/N	14 Jun 1876
San Juan Bautista	Decreto	S/N	25 Jun 1876
Santiago	Ley	S/N	31 Oct 1870
Subtanjalla	Ley	13174	10 Feb 1959
Tate	Ley	14843	24 Ene 1964
Yauca del Rosario	Decreto	S/N	25 Jun 1855
Chincha			
Chincha Alta	-	-	Época Indep.
Alto Larán	Ley	15411	29 Ene 1965
Chavín	-	-	Época Indep.
Chincha Baja	-	-	Época Indep.
El Carmen	Ley	2235	28 Ago 1916
Grocio Prado	Ley	10044	07 Dic 1944
Pueblo Nuevo	Ley	15414	29 Ene 1965
San Juan de Yánac	Ley	15433	12 Feb 1965
San Pedro de Huacarpana	Ley	11620	22 Set 1951
Sunampe	Ley	10098	22 Dic 1944
Tambo de Mora	Ley	S/N	05 Feb 1875
Nasca			
Nasca	-	-	Época Indep.
Changuillo	Ley	10165	12 Ene 1945
El Ingenio	Ley	2548	19 Nov 1917
Marcona	Ley	12314	10 May 1955
Vista Alegre	Ley	23927	20 Set 1984
Palpa			
Palpa	-	-	Época Indep.
Llipata	Ley	11969	16 Ene 1953
Río Grande	Ley	11969	16 Ene 1953

Continúa…

11.2 DEPARTAMENTO ICA: DISPOSITIVO LEGAL DE CREACIÓN, SEGÚN PROVINCIA Y DISTRITO, 2015

Conclusión.

Provincia y Distrito	Dispositivo Legal de Creación		
	Nombre	Número	Fecha
Santa Cruz	Ley	11969	16 Ene 1953
Tibillo	Ley	11969	16 Ene 1953
Pisco			
Pisco	-	-	Época Indep.
Huancano	Ley	S/N	13 Oct 1900
Humay	Decreto	S/N	25 Jun 1855
Independencia	Ley	9637	29 Oct 1942
Paracas	Ley	11597	08 Mar 1951
San Andrés	Ley	4431	09 Dic 1921
San Clemente	Ley	24161	04 Jun 1985
Túpac Amaru Inca	Ley	24525	06 Jun 1986

Fuente: Instituto Nacional de Estadística e Informática - Dirección Nacional de Censos y Encuestas.

11.3 DEPARTAMENTO ICA: POBLACIÓN TOTAL PROYECTADA Y UBICACIÓN GEOGRÁFICA DE LA CAPITAL LEGAL, SEGÚN PROVINCIA Y DISTRITO, 2015

Provincia y Distrito	Población Total Proyectada al 30/06/2015	Capital Legal				
		Nombre	Categoría	Ubicación Geográfica		
				Altitud (msnm.)	Latitud Sur	Longitud Oeste
Total	**787 170**					
Ica	**362 693**	**Ica**				
Ica	131 003	Ica	Ciudad	409	14°04'04''	75°43'55''
La Tinguiña	35 641	La Tinguiña	Pueblo	440	14°02'06''	75°42'33''
Los Aquijes	19 259	Los Aquijes	Pueblo	417	14°05'52''	75°41'28''
Ocucaje	3 745	Ocucaje	Pueblo	334	14°20'36''	75°39'39''
Pachacútec	6 729	Pampa de Tate	Pueblo	409	14°09'10''	75°41'33''
Parcona	54 747	Parcona	Pueblo	436	14°02'43''	75°42'21''
Pueblo Nuevo	4 784	Pueblo Nuevo	Pueblo	404	14°07'39''	75°42'11''
Salas	23 504	Guadalupe	Pueblo	430	13°59'10''	75°46'24''
San José de los Molinos	6 235	San José de Los Molinos	Pueblo	532	13°55'42''	75°40'01''
San Juan Bautista	14 663	San Juan Bautista	Pueblo	426	14°00'41''	75°44'14''
Santiago	29 117	Santiago	Pueblo	378	14°11'32''	75°42'51''
Subtanjalla	27 706	Subtanjalla	Pueblo	424	14°01'10''	75°45'35''
Tate	4 574	Tate de la Capilla	Pueblo	395	14°09'10''	75°42'33''
Yauca del Rosario	986	Curis	Pueblo	833	14°06'05''	75°28'42''
Chincha	**217 683**	**Chincha Alta**				
Chincha Alta	63 671	Chincha Alta	Ciudad	94	13°25'12''	76°08'08''
Alto Larán	7 387	Alto Larán	Villa	91	13°26'40''	76°06'24''
Chavín	1 417	Chavín	Pueblo	3 170	13°04'44''	75°54'43''
Chincha Baja	12 323	Chincha Baja	Pueblo	33	13°27'35''	76°09'53''
El Carmen	13 296	El Carmen	Pueblo	153	13°30'07''	76°03'13''
Grocio Prado	24 049	San Pedro	Pueblo	93	13°23'55''	76°09'33''
Pueblo Nuevo	61 078	Pueblo Nuevo	Pueblo	126	13°24'07''	76°07'37''
San Juan de Yánac	316	San Juan de Yánac	Pueblo	2 533	13°12'39''	75°47'10''
San Pedro de Huacarpana	1 660	San Pedro de Huacarpana	Pueblo	3 776	13°02'57''	75°38'54''
Sunampe	27 496	Sunampe	Pueblo	64	13°25'37''	76°09'53''
Tambo de Mora	4 990	Tambo de Mora	Pueblo	5	13°27'33''	76°11'02''
Nasca	**58 780**	**Nasca**				
Nasca	26 719	Nasca	Ciudad	585	14°49'58''	74°56'10''
Changuillo	1 537	Changuillo	Pueblo	244	14°39'55''	75°13'31''
El Ingenio	2 702	El Ingenio	Pueblo	447	14°38'47''	75°03'36''
Marcona	12 403	San Juan	Pueblo	45	15°21'43''	75°10'05''
Vista Alegre	15 419	Vista Alegre	Pueblo	565	14°50'43''	74°56'49''
Palpa	**12 279**	**Palpa**				
Palpa	7 195	Palpa	Ciudad	351	14°32'02''	75°11'02''
Llipata	1 497	Llipata	Pueblo	301	14°33'49''	75°12'28''

Continúa…

11.3 DEPARTAMENTO ICA: POBLACIÓN TOTAL PROYECTADA Y UBICACIÓN GEOGRÁFICA DE LA CAPITAL LEGAL, SEGÚN PROVINCIA Y DISTRITO, 2015

Conclusión.

Provincia y Distrito	Población Total Proyectada al 30/06/2015	Capital Legal				
		Nombre	Categoría	Ubicación Geográfica		
				Altitud (msnm.)	Latitud Sur	Longitud Oeste
Río Grande	2 268	Río Grande	Pueblo	357	14°31'10''	75°12'02''
Santa Cruz	988	Santa Cruz	Pueblo	526	14°29'29''	75°15'50''
Tibillo	331	Tibillo	Pueblo	2 180	14°05'35''	75°10'22''
Pisco	**135 735**	**Pisco**				
Pisco	53 887	Pisco	Ciudad	15	13°42'31''	76°12'27''
Huancano	1 594	Huancano	Pueblo	994	13°35'57''	75°37'13''
Humay	5 869	Humay	Pueblo	410	13°43'20''	75°53'06''
Independencia	14 390	Independencia	Pueblo	211	13°41'38''	76°01'32''
Paracas	7 009	Paracas	Pueblo	7	13°50'34''	76°15'01''
San Andrés	13 539	San Andrés	Pueblo	8	13°43'52''	76°13'16''
San Clemente	21 796	San Clemente	Pueblo	70	13°41'02''	76°09'33''
Túpac Amaru Inca	17 651	Túpac Amaru	Villa	84	13°42'43''	76°08'57''

Fuente: Instituto Nacional de Estadística e Informática.

- Dirección Nacional de Censos y Encuestas.

- Dirección Técnica de Demografía e Indicadores Sociales.

11.4 DEPARTAMENTO ICA: DIRECTORIO DE MUNICIPALIDADES PROVINCIALES Y DISTRITALES, SEGÚN PROVINCIA Y DISTRITO, 2015

Provincia y Distrito	Nombre del Alcalde	Dirección	DDN	Teléfonos	Fax	Correo Electrónico
Ica						
Ica	PEDRO CARLOS RAMOS LOAYZA	Av. Municipalidad N° 182	056	218522 / 229824	-	alcaldia_mpi@muniica.gob.pe
La Tinguiña	CARLOS HUMBERTO REYES ROQUE	Av. El Parque N° 627	056	253014 / 254080	253014	info@munitinguina.gob.pe
Los Aquijes	LUIS ALBERTO PISCONTE BRAVO	Av. Evitamiento N° 111	056	945448975	-	-
Ocucaje	PABLO EUSEBIO ALBITES VICENTE	Carretera Panamericana Sur Km. 335	056	996355030 / 951954826	-	municipalidad_do_1984@hotmail.com; informes@muniocucaje.gob.pe
Pachacútec	CARLOS DAVID PEREZ CAHUA	Calle Manco Cápac S/N Mz. C Lt. 1	056	# 0255166	-	pachacutec_ica@hotmail.com
Parcona	JOSE LUIS GALVEZ CHAVEZ	Av. John F. Kennedy N° 500	056	251619 / 251140	251619	mdp_ica@hotmail.com; mdparcona@muniparcona.gob.pe
Pueblo Nuevo	JULIO FREDY CONDORI FLORES (*)	Calle El Carmen S/N Mz. I Lt. 17	056	239288	239288	-
Salas	MANUEL ROSARIO GARCIA ECHEVARRIA	Calle Municipalidad N° 102	056	506531 / 406217	-	alcaldia@municipalidadsalas.gob.pe
San José de Los Molinos	JORGE DANIEL PEREZ HERNANDEZ	Av. 10 de Noviembre S/N	056	# 958632791 / #976656674	-	munimolinos@hotmail.com
San Juan Bautista	JORGE LUIS QUISPE SAAVEDRA	Calle Alfonso Ugarte N° 113	056	257965	-	-
Santiago	CESAR AUGUSTO SALAZAR CARPIO	Carretera Panamericana Sur Km. 318	056	402063 / 402148	402148	-
Subtanjalla	JESUS ENRIQUE MUÑANTE MATTA	Calle Municipalidad N° 200	056	403120 / 403836	-	imageninstitucional@mdsubtanjalla.gob.pe; alcaldia@mdsubtanjalla.gob.pe
Tate	WALTER GABRIEL BALDIÑO ASCENCIO	Av. Principal S/N Mz. O Lt. 13	056	-	-	municipalidadtate@hotmail.com
Yauca del Rosario	HUILBER SAUL QUISPE VILCA	Calle Principal S/N	056	218785 / 978521396	-	huilberq@hotmail.com; muniyaucarosario@hotmail.com
Chincha						
Chincha Alta	CESAR ANTONIO CARRANZA FALLA	Plaza de Armas S/N	056	267627	-	gmunicipal@municipalidadchincha.gob.pe; alcaldia@municipalidadchincha.gob.pe
Alto Laran	ANA MERCEDES SOTTECCANI ALTAMIRANO	Plaza de Armas S/N	056	946173946	-	munilaran2011@hotmail.com
Chavín	RAUL SOLANO DE LA CRUZ	Plaza de Armas S/N	056	631973 / 264217	-	municipiochavin@hotmail.com
Chincha Baja	OSCAR WILLIAM ROJAS ORMEÑO	Plaza de Armas S/N	056	272083 / 272145	-	municipalidad@chinchabaja.gob.pe

Continúa…

11.4 DEPARTAMENTO ICA: DIRECTORIO DE MUNICIPALIDADES PROVINCIALES Y DISTRITALES, SEGÚN PROVINCIA Y DISTRITO, 2015

Provincia y Distrito	Nombre del Alcalde	Dirección	DDN	Teléfonos	Fax	Correo Electrónico
El Carmen	JUAN FRANCISCO GUILLEN CARTAGENA	Plaza de Armas S/N	056	274036	-	municipalidad@municipioelcarmen.gob.pe
Grocio Prado	LUIS ALFREDO TASAYCO TASAYCO	Plaza de Armas S/N	056	265344 / 268826	-	municipalidad_grocio_prado@hotmail.com
Pueblo Nuevo	MARIELLA LOURDES ORMEÑO DE PEÑA	Av. Mariscal Oscar R Benavides N° 699	056	265459 / 262301	262301	municipalidad@munipnuevochincha.gob.pe
San Juan de Yánac	DANIEL ORLANDO FERNANDEZ GALINDO	Plaza de Armas S/N	056	265400 / 800311	-	mdsjy@hotmail.com
San Pedro de Huacarpana	MELANIO LUIS AYLLON LLIUYA	Av. Progreso N° 242	056	268592	-	ayllon1808@hotmail.com
Sunampe	DAVID LORENZO MATIAS ATUNCAR	Plaza de Armas S/N	056	271121	-	administrador@municipalidadsunampe.gob.pe; munisunampe_ctb@hotmail.com
Tambo de Mora	JESUS AMADO ESPINOZA CRISOSTOMO	Calle Los Claveles S/N Mz. J Lt. 25	056	771749	-	-
Nasca						
Nasca	EUSEBIO ALFONSO CANALES VELARDE	Calle Callao N° 567	056	522418	-	info@muninasca.gob.pe
Changuillo	NESTOR AMILCAR COAGUILA GUTIERREZ	Av. Manuel Rojas S/N	056	812021 / 986084151	-	mdch_changuillo@hotmail.com
El Ingenio	MARCELO MARTIN CAIPO BERROCAL	Av. Francisco Bolognesi N° 32	056	634424	-	-
Marcona	PEDRO IVAN TORRES OBANDO	Av. Andrés Avelino Caceres S/N	056	525014 / 988595120	-	consultas@munimarcona.gob.pe; secretariamunimarcona@outlok.com; mdmarcona@terra.com.pe
Vista Alegre	JOSE LUIS GUTIERREZ CORTEZ	Calle Esq. Cápac Yupanqui y Pisco S/N	056	523731	524242	municipalidadva@gmail.com
Palpa						
Palpa	JUSTO RICHARD MANTILLA BENDEZU	Calle Portal de Escribanos N° 145	056	404488	-	munipalpa@munipalpa.gob.pe
Llipata	JULIO OSVALDO AYBAR PALOMINO	Calle Agustín Bocanegra N° 18	056	404277	-	munillipata@hotmail.com
Río Grande	JUAN ANGEL TENORIO TORRES	Av. Túpac Amaru N° 297	056	404312	-	muni_riogrande@hotmail.com
Santa Cruz	FERMIN NICOLAS QUICHICA QUISPE	Av. La Peruanidad S/N Mz. D Lt. 2	056	812042 / 955906565	-	municipalidaddesantacruz@hotmail.com
Tibillo	JOSE LUIS MONTAÑO YARASCA	Plaza de Armas S/N	056	812043 / 975575381	-	municipalidaddetibillo@hotmail.com

Continúa…

11.4 DEPARTAMENTO ICA: DIRECTORIO DE MUNICIPALIDADES PROVINCIALES Y DISTRITALES, SEGÚN PROVINCIA Y DISTRITO, 2015

Conclusión.

Provincia y Distrito	Nombre del Alcalde	Dirección	DDN	Teléfonos	Fax	Correo Electrónico
Pisco						
Pisco	TOMAS VILLANUEVA ANDIA CRISOSTOMO	Calle Ramón Aspillaga N° 398	056	532051	-	munipiscompp@gmail.com
Huancano	JULIO AURELIO ROJAS ÑAÑEZ	Av. Principal N° 114	056	956498519 / *864405	-	mdh_huancano@hotmail.com
Humay	CLAUDIO PILLACA CAJAMARCA	Plaza de Armas S/N	056	955887766 / 972848497	-	municipalidad.distrital.humay@hotmail.com; alcaldia@munihumay.gob.pe
Independencia	GELDER SABRE AYAUJA LOAYZA	Av. Federico Uranga N° 417	056	774939 / #0358960	-	muniindependencia@hotmail.com
Paracas	MIGUEL ANGEL CASTILLO OLIDEN	Av. Los Libertadores S/N	056	530405 / 530406 / #452754	530406	sugerencias@muniparacas.gob.pe; muniparacas@gmail.com
San Andrés	JESUS SANTIAGO RAMOS MEDINA	Av. San Martín N° 550	056	542090	-	informes@munisanandres.gob.pe; secretaria.vr@hotmail.com
San Clemente	JUAN JOSE QUISPE MORALES	Av. Aviación N° 315	056	543200	-	municipalidaddesanclemente@yahoo.es
Túpac Amaru Inca	ANICASIO EDUARDO CABEZUDO CHACALIAZA	Jr. Huáscar S/N Mz. 38 Lt. 10	056	534755 / 956127482	-	muni_tupac@hotmail.com

Nota: La relación de alcaldes de las municipalidades provinciales y distritales ha sido actualizada al 02 de febrero de 2015.

(*) Según Resolución Nº 3800-2014-JNE del Jurado Nacional de Elecciones, la autoridad municipal elegida para el periodo 2011-2014 continúa en funciones en el concejo municipal, hasta que la nueva autoridad elegida en las Elecciones Municipales Complementarias de 2015 asuma el cargo.

Fuente: Instituto Nacional de Estadística e Informática - Registro Nacional de Municipalidades 2014.

Jurado Nacional de Elecciones.

11.5 DEPARTAMENTO ICA: ORDENANZA, RESOLUCIÓN U OTRA NORMA DE LA MUNICIPALIDAD PROVINCIAL QUE CREA A LAS MUNICIPALIDADES DE CENTROS POBLADOS, SEGÚN PROVINCIA Y MUNICIPALIDAD DE CENTRO POBLADO, 2015

Provincia y Municipalidad de Centro Poblado	Norma Municipal	Número	Fecha
Chincha			
Liscay	Resolución Municipal	888	´05 Jul 1991
Nasca			
Tulin	Resolución de Alcaldía	439	14 Jul 2000
El Porvenir	Resolución de Alcaldía	399	25 Mar 2002
Valle Las Trancas	Resolución de Alcaldía	695	06 Nov 2002

Fuente: Instituto Nacional de Estadística e Informática - Registro Nacional de Municipalidades.

11.6 DEPARTAMENTO ICA: DIRECTORIO DE MUNICIPALIDADES DE CENTROS POBLADOS CREADOS POR ORDENANZA, RESOLUCIÓN U OTRA NORMA DE LA MUNICIPALIDAD PROVINCIAL, SEGÚN PROVINCIA Y MUNICIPALIDAD DE CENTRO POBLADO, 2015

Provincia y Municipalidad de Centro Poblado	Nombre del Alcalde	Dirección	DDN	Teléfonos
Chincha				
Liscay	EDGAR AYLLON PALOMINO	Calle Huancayo N° 100	056	830003 / 280380 / 956275351
Nasca				
Tulin	EMILIO ELADIO LOZANO HUAMAN	Calle Grau N° 32 Mz.C Lt.10	056	633446 / 630391 / 992890260
El Porvenir	PAUL ALEJANDRO SARMIENTO GUILLEN	Calle Nicolás de Piérola N° 110	056	956621896 / # 710447
Valle Las Trancas	MARTIN SERRANO TAIPE	Plaza de Armas de Copara S/N	056	956701646 / 956262081 / 263403

Nota: Las Municipalidades de Centros Poblados son creadas por Ordenanza, Resolución u otra norma de la Municipalidad Provincial y son ellas las que determinan la delimitación territorial.

Fuente: Instituto Nacional de Estadística e Informática - Registro Nacional de Municipalidades 2014.

12

Frontis de la Municipalidad Provincial de Huancayo

Cortesía: Instituto Nacional de Estadística e Informática - Oficina Departamental de Junín

Junín

Junín

❖ Municipalidades Provinciales	9
❖ Municipalidades Distritales	114
❖ Municipalidades de Centros Poblados	108
❖ Población Total Proyectada en Edad Electoral de 18 a 70 años (al 2014)	786 012
❖ Población Total Proyectada (al 30/06/2015)	1 350 783

12.1 MAPA DEL DEPARTAMENTO DE JUNÍN

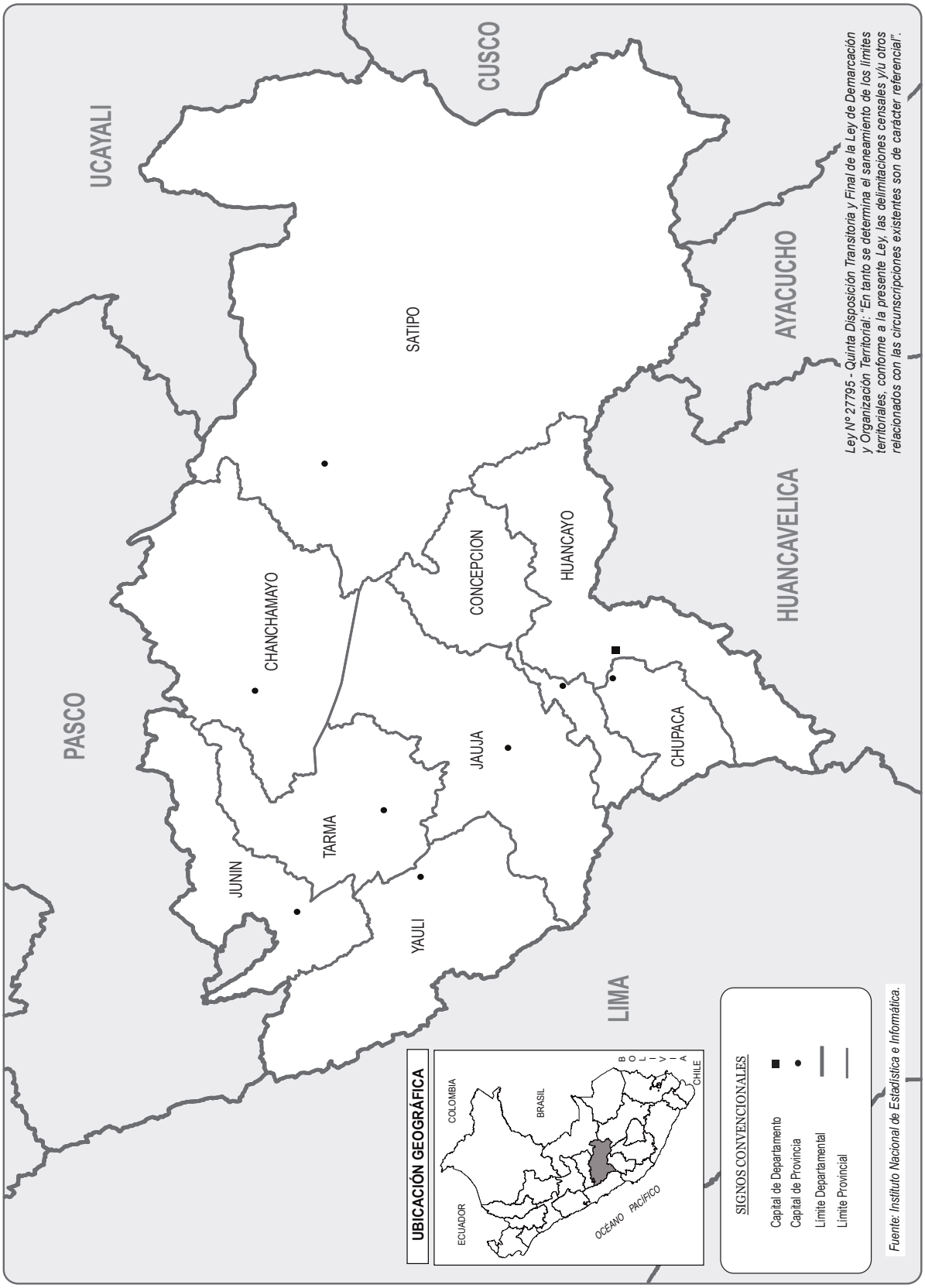

12.2 DEPARTAMENTO JUNÍN: DISPOSITIVO LEGAL DE CREACIÓN, SEGÚN PROVINCIA Y DISTRITO, 2015

Provincia y Distrito	Dispositivo Legal de Creación		
	Nombre	Número	Fecha
Huancayo			
Huancayo	Ley	S/N	02 Ene 1857
Carhuacallanga	Ley	9296	16 Ene 1941
Chacapampa	Ley	13204	15 Abr 1959
Chicche	Ley	13745	02 Dic 1961
Chilca	Ley	12829	02 May 1957
Chongos Alto	Ley	631	11 Nov 1907
Chupuro	Ley	13444	14 Oct 1960
Colca	Ley	S/N	02 Ene 1857
Cullhuas	Ley	12103	23 Abr 1954
El Tambo	Ley	9847	13 Nov 1943
Huacrapuquio	Ley	9068	20 Mar 1940
Hualhuas	Ley	9458	13 Dic 1941
Huancán	Ley	12401	31 Oct 1955
Huasicancha	Ley	6849	07 Abr 1930
Huayucachi	Ley	S/N	10 Nov 1896
Ingenio	Ley	12334	10 Jun 1955
Pariahuanca	Ley	S/N	02 Ene 1857
Pilcomayo	Ley	9963	15 Set 1944
Pucará	Ley	2926	06 Dic 1918
Quichuay	Ley	12447	24 Nov 1955
Quilcas	Ley	11846	27 May 1952
San Agustín	Ley	9067	20 Mar 1940
San Jerónimo de Tunán	Decreto	S/N	05 Oct 1854
Saño	Ley	12129	15 Oct 1954
Sapallanga	Ley	S/N	02 Ene 1857
Sicaya	Ley	S/N	02 Ene 1857
Santo Domingo de Acobamba	Ley Regional	342	06 Set 1920
Viques	Ley	9475	24 Dic 1941
Concepción			
Concepción	Ley	S/N	02 Ene 1857
Aco	Ley	2604	03 Dic 1917
Andamarca	Ley	6794	05 Mar 1930
Chambará	Ley	9451	28 Nov 1941
Cochas	Ley	12099	07 Abr 1954
Comas	-	-	Época Indep.
Heroínas Toledo	Ley	12536	09 Ene 1956
Manzanares	Ley	11963	16 Ene 1953
Mariscal Castilla	Ley	12417	07 Nov 1955

Continúa…

12.2 DEPARTAMENTO JUNÍN: DISPOSITIVO LEGAL DE CREACIÓN, SEGÚN PROVINCIA Y DISTRITO, 2015

Provincia y Distrito	Dispositivo Legal de Creación		
	Nombre	Número	Fecha
Matahuasi	Ley	S/N	23 Oct 1896
Mito	-	-	Época Indep.
Nueve de Julio	Ley	13838	09 Ene 1962
Orcotuna	Ley	S/N	02 Ene 1857
San José de Quero	Ley	12373	28 Jun 1955
Santa Rosa de Ocopa	Ley Regional	496	29 Ago 1921
Chanchamayo			
Chanchamayo	Ley	S/N	31 Dic 1855
Perené	Ley	24445	14 Ene 1986
Pichanaqui	Decreto Ley	21941	24 Set 1977
San Luis de Shuaro	Decreto Ley	21941	24 Set 1977
San Ramón	Ley	820	14 Nov 1908
Vitoc	Ley	S/N	27 Ene 1871
Jauja			
Jauja	-	-	Época Indep.
Acolla	Ley	S/N	26 Oct 1886
Apata	Ley	S/N	02 Ene 1857
Ataura	Ley	8068	27 Mar 1935
Canchayllo	Ley	12126	15 Oct 1954
Curicaca	Ley	14065	02 May 1962
El Mantaro	Ley	4404	23 Oct 1921
Huamalí	Ley	1490	04 Dic 1911
Huaripampa	-	-	Época Indep.
Huertas	Ley	12067	12 Ene 1954
Janjaillo	Ley	13202	15 Abr 1959
Julcán	Ley	5011	21 Ene 1925
Leonor Ordóñez	Ley Regional	410	29 Set 1920
Llocllapampa	Ley	S/N	23 Oct 1896
Marco	Ley	569	16 Oct 1907
Masma	Ley	2264	02 Oct 1916
Masma Chicche	Ley	14924	28 Feb 1964
Molinos	Ley	12535	09 Ene 1956
Monobamba	Ley	12638	02 Feb 1956
Muqui	Ley	12333	10 Jun 1955
Muquiyauyo	Ley	S/N	26 Oct 1886
Paca	Ley	9827	30 Set 1943
Paccha	Ley Regional	150	15 Jun 1920
Pancán	Ley	12553	26 Ene 1956
Parco	Ley Regional	454	09 Dic 1920
Pomacancha	Ley	13730	20 Nov 1961

Continúa…

12.2 DEPARTAMENTO JUNÍN: DISPOSITIVO LEGAL DE CREACIÓN, SEGÚN PROVINCIA Y DISTRITO, 2015

Provincia y Distrito	Dispositivo Legal de Creación		
	Nombre	Número	Fecha
Ricrán	Ley	9909	20 Ene 1944
San Lorenzo	Ley	9631	21 Oct 1942
San Pedro de Chunán	Ley	12173	14 Dic 1954
Sausa	Ley	15437	24 Feb 1965
Sincos	Ley	S/N	02 Ene 1857
Tunan Marca	Ley	9963	15 Set 1944
Yauli	Ley	9909	20 Ene 1944
Yauyos	Ley	15412	29 Ene 1965
Junín			
Junín	-	-	Época Indep.
Carhuamayo	-	-	Época Indep.
Ondores	Ley	10031	27 Nov 1944
Ulcumayo	Ley	5516	26 Oct 1926
Satipo			
Satipo	Ley	9171	18 Dic 1940
Coviriali	Ley	15481	26 Mar 1965
Llaylla	Ley	15481	26 Mar 1965
Mazamari - Pangoa 1/	Ley	15481	26 Mar 1965
Pampa Hermosa	Ley	15481	26 Mar 1965
Río Negro	Ley	15481	26 Mar 1965
Río Tambo	Ley	9801	29 Ene 1943
Tarma			
Tarma	-	-	Época Indep.
Acobamba	Ley	S/N	02 Ene 1857
Huaricolca	Ley	13011	14 Jun 1958
Huasahuasi	Ley	S/N	02 Ene 1857
La Unión	Ley	8253	30 Abr 1936
Palca	Ley	S/N	02 Ene 1857
Palcamayo	Ley	S/N	02 Ene 1857
San Pedro de Cajas	Ley	7629	02 Nov 1932
Tapo	Ley	S/N	02 Ene 1857
Yauli			
La Oroya	Ley	S/N	15 Nov 1893
Chacapalpa	Ley	S/N	28 Nov 1876
Huay-Huay	Ley	13425	05 May 1960
Marcapomacocha	-	-	Época Indep.
Morococha	Ley	682	21 Dic 1907
Paccha	Ley	12982	17 Mar 1958

Continúa…

12.2 DEPARTAMENTO JUNÍN: DISPOSITIVO LEGAL DE CREACIÓN, SEGÚN PROVINCIA Y DISTRITO, 2015

Conclusión.

Provincia y Distrito	Dispositivo Legal de Creación		
	Nombre	Número	Fecha
Santa Bárbara de Carhuacayán	Ley	12097	07 Abr 1954
Santa Rosa de Sacco	Ley	17033	01 Jun 1968
Suitucancha	Ley	13854	13 Ene 1962
Yauli	-	-	Época Indep.
Chupaca			
Chupaca	-	-	Época Indep.
Ahuac	Ley	110	14 Nov 1905
Chongos Bajo	Decreto	S/N	05 Oct 1854
Huáchac	Ley	9274	08 Ene 1941
Huamancaca Chico	Ley	14037	06 Mar 1962
San Juan de Iscos	Ley	9163	05 Set 1940
San Juan de Jarpa	Ley	7860	16 Oct 1933
Tres de Diciembre	Ley	13246	14 Jul 1959
Yanacancha	Ley	13672	14 Jul 1961

1/ Problemas de definición de límite territorial de los distritos en conjunto. Debemos señalar que el Instituto Nacional de Estadística e Informática no tiene competencia para determinar los límites políticos administrativos de las diferentes jurisdicciones del país, de acuerdo al Artículo 5º de la Ley N° 27795, Ley de Demarcación y Organización Territorial.

Fuente: Instituto Nacional de Estadística e Informática - Dirección Nacional de Censos y Encuestas.

12.3 DEPARTAMENTO JUNÍN: POBLACIÓN TOTAL PROYECTADA Y UBICACIÓN GEOGRÁFICA DE LA CAPITAL LEGAL, SEGÚN PROVINCIA Y DISTRITO, 2015

Provincia y Distrito	Población Total Proyectada al 30/06/2015	Capital Legal				
		Nombre	Categoría	Ubicación Geográfica		
				Altitud (msnm.)	Latitud Sur	Longitud Oeste
Total	**1 350 783**					
Huancayo	**503 139**	**Huancayo**				
Huancayo	116 953	Huancayo	Ciudad	3 245	12°04'13''	75°12'50''
Carhuacallanga	1 337	Carhuacallanga	Pueblo	3 824	12°21'16''	75°12'12''
Chacapampa	888	Chacapampa	Pueblo	3 358	12°20'40''	75°14'50''
Chicche	968	Chicche	Pueblo	3 560	12°17'46''	75°17'47''
Chilca	85 628	Chilca	Pueblo	3 245	12°04'54''	75°12'10''
Chongos Alto	1 389	Chongos Alto	Pueblo	3 625	12°18'46''	75°17'33''
Chupuro	1 778	Chupuro	Pueblo	3 180	12°09'22''	75°14'42''
Colca	2 053	Colca	Pueblo	3 544	12°19'01''	75°13'33''
Cullhuas	2 247	Cullhuas	Pueblo	3 732	12°13'24''	75°10'29''
El Tambo	161 429	El Tambo	Pueblo	3 262	12°03'18''	75°13'14''
Huacrapuquio	1 284	Huacrapuquio	Pueblo	3 219	12°10'21''	75°13'25''
Hualhuas	4 488	Hualhuas	Pueblo	3 263	11°58'09''	75°15'13''
Huancán	20 835	Huancán	Pueblo	3 214	12°06'23''	75°13'07''
Huasicancha	859	Huasicancha	Pueblo	3 746	12°19'59''	75°17'04''
Huayucachi	8 558	Huayucachi	Villa	3 188	12°08'12''	75°13'29''
Ingenio	2 503	Ingenio	Pueblo	3 451	11°53'25''	75°16'07''
Pariahuanca	5 941	Pariahuanca	Pueblo	2 589	11°58'45''	74°53'48''
Pilcomayo	16 443	Pilcomayo	Pueblo	3 212	12°02'59''	75°15'10''
Pucará	5 063	Pucará	Villa	3 340	12°10'19''	75°08'51''
Quichuay	1 757	Quichuay	Pueblo	3 401	11°53'15''	75°17'14''
Quilcas	4 186	Quilcas	Pueblo	3 303	11°56'18''	75°15'40''
San Agustín	11 607	San Agustín	Villa	3 250	11°59'29''	75°14'53''
San Jerónimo de Tunán	10 203	San Jerónimo de Tunán	Ciudad	3 254	11°56'54''	75°17'08''
Saño	4 026	Saño	Pueblo	3 268	11°57'18''	75°15'38''
Sapallanga	12 769	Sapallanga	Villa	3 299	12°08'25''	75°09'35''
Sicaya	7 988	Sicaya	Pueblo	3 273	12°00'45''	75°17'00''
Santo Domingo de Acobamba	7 737	Santo Domingo de Acobamba	Pueblo	2 197	11°46'08''	74°47'43''
Viques	2 222	Viques	Pueblo	3 179	12°09'37''	75°14'03''
Concepción	**56 495**	**Concepción**				
Concepción	14 756	Concepción	Ciudad	3 286	11°55'05''	75°18'58''
Aco	1 642	Aco	Pueblo	3 447	11°57'34''	75°21'49''
Andamarca	4 638	Andamarca	Pueblo	2 688	11°43'55''	74°48'21''
Chambará	2 868	Chambará	Pueblo	3 521	12°01'43''	75°22'42''
Cochas	1 829	Cochas	Pueblo	3 272	11°39'35''	75°06'12''
Comas	6 258	Comas	Pueblo	3 155	11°43'06''	75°05'02''
Heroínas Toledo	1 222	San Antonio de Ocopa	Pueblo	3 838	11°50'07''	75°17'28''

Continúa…

12.3 DEPARTAMENTO JUNÍN: POBLACIÓN TOTAL PROYECTADA Y UBICACIÓN GEOGRÁFICA DE LA CAPITAL LEGAL, SEGÚN PROVINCIA Y DISTRITO, 2015

Provincia y Distrito	Población Total Proyectada al 30/06/2015	Capital Legal				
		Nombre	Categoría	Ubicación Geográfica		
				Altitud (msnm.)	Latitud Sur	Longitud Oeste
Manzanares	1 401	San Miguel	Pueblo	3 377	12°01'18"	75°20'56"
Mariscal Castilla	1 633	Mucllo	Pueblo	2 619	11°36'57"	75°05'39"
Matahuasi	5 114	Matahuasi	Pueblo	3 279	11°53'30"	75°21'14"
Mito	1 372	Mito	Ciudad	3 321	11°56'15"	75°20'30"
Nueve de Julio	1 522	Santo Domingo del Prado	Pueblo	3 314	11°54'07"	75°19'18"
Orcotuna	4 135	Orcotuna	Ciudad	3 304	11°58'05"	75°18'47"
San José de Quero	6 080	San José de Quero	Pueblo	3 875	12°05'08"	75°32'18"
Santa Rosa de Ocopa	2 025	Santa Rosa	Pueblo	3 373	11°52'37"	75°17'40"
Chanchamayo	**204 035**	**Chanchamayo**				
Chanchamayo	24 675	La Merced	Ciudad	775	11°03'21"	75°19'45"
Perené	74 699	Perené	Villa	621	10°57'08"	75°13'28"
Pichanaqui	68 551	Bajo Pichanaqui	Pueblo	510	10°55'49"	74°52'22"
San Luis de Shuaro	7 233	San Luis de Shuaro	Pueblo	744	10°53'22"	75°17'28"
San Ramón	27 011	San Ramón	Pueblo	814	11°07'17"	75°21'10"
Vitoc	1 866	Pucara	Villa	1 077	11°12'30"	75°20'14"
Jauja	**83 796**	**Jauja**				
Jauja	14 717	Jauja	Ciudad	3 389	11°46'34"	75°29'57"
Acolla	7 343	Acolla	Ciudad	3 465	11°43'54"	75°32'56"
Apata	4 198	Apata	Villa	3 332	11°51'21"	75°21'25"
Ataura	1 161	Ataura	Villa	3 340	11°48'08"	75°26'28"
Canchayllo	1 658	Canchayllo	Pueblo	3 671	11°48'04"	75°43'12"
Curicaca	1 645	El Rosario	Pueblo	3 620	11°47'03"	75°40'41"
El Mantaro	2 541	Pucucho	Pueblo	3 350	11°49'20"	75°23'39"
Huamalí	1 815	Huamalí	Pueblo	3 336	11°48'30"	75°25'37"
Huaripampa	867	Huaripampa	Villa	3 358	11°48'31"	75°28'26"
Huertas	1 664	Huertas	Pueblo	3 365	11°46'07"	75°28'37"
Janjaillo	717	Janjaillo	Pueblo	3 966	11°45'57"	75°37'39"
Julcán	697	Julcán	Villa	3 433	11°45'39"	75°26'21"
Leonor Ordóñez	1 492	Huancani	Villa	3 317	11°51'48"	75°25'01"
Llocllapampa	1 058	Llocllapampa	Pueblo	3 527	11°49'08"	75°37'34"
Marco	1 659	Marco	Ciudad	3 492	11°44'31"	75°33'50"
Masma	2 069	Masma	Villa	3 478	11°47'12"	75°25'44"
Masma Chicche	777	Masma Chicche	Pueblo	3 650	11°47'11"	75°22'48"
Molinos	1 558	Molinos	Pueblo	3 434	11°44'16"	75°26'48"
Monobamba	1 101	Monobamba	Pueblo	1 449	11°21'38"	75°19'40"
Muqui	966	Muqui	Pueblo	3 331	11°50'03"	75°26'13"
Muquiyauyo	2 216	Muquiyauyo	Ciudad	3 347	11°48'53"	75°27'29"
Paca	1 027	Paca	Villa	3 404	11°42'42"	75°31'08"
Paccha	1 841	Paccha	Pueblo	3 835	11°51'19"	75°30'40"

Continúa…

12.3 DEPARTAMENTO JUNÍN: POBLACIÓN TOTAL PROYECTADA Y UBICACIÓN GEOGRÁFICA DE LA CAPITAL LEGAL, SEGÚN PROVINCIA Y DISTRITO, 2015

Provincia y Distrito	Población Total Proyectada al 30/06/2015	Capital Legal				
		Nombre	Categoría	Ubicación Geográfica		
				Altitud (msnm.)	Latitud Sur	Longitud Oeste
Pancán	1 285	Pancán	Pueblo	3 374	11°45'01"	75°29'18"
Parco	1 208	Parco	Pueblo	3 556	11°48'08"	75°32'49"
Pomacancha	1 980	Pomacancha	Pueblo	3 819	11°44'17"	75°37'35"
Ricrán	1 626	Ricrán	Pueblo	3 777	11°32'28"	75°31'44"
San Lorenzo	2 447	San Lorenzo	Pueblo	3 308	11°50'50"	75°23'03"
San Pedro de Chunán	854	San Pedro de Chunán	Pueblo	3 401	11°43'29"	75°29'22"
Sausa	3 009	Sausa	Villa	3 376	11°47'38"	75°29'14"
Sincos	4 795	Sincos	Villa	3 311	11°53'30"	75°23'25"
Tunan Marca	1 196	Concho	Pueblo	3 567	11°43'37"	75°34'23"
Yauli	1 353	Yauli	Pueblo	3 425	11°42'42"	75°28'21"
Yauyos	9 256	Yauyos	Pueblo	3 384	11°46'56"	75°29'56"
Junín	**25 482**	**Junín**				
Junín	9 893	Junín	Ciudad	4 113	11°09'35"	75°59'44"
Carhuamayo	7 784	Carhuamayo	Pueblo	4 126	10°55'24"	76°03'25"
Ondores	1 965	Ondores	Pueblo	4 105	11°05'16"	76°08'55"
Ulcumayo	5 840	Ulcumayo	Pueblo	3 611	10°58'08"	75°52'40"
Satipo	**274 610**	**Satipo**				
Satipo	41 939	Satipo	Ciudad	628	11°15'11"	74°38'14"
Coviriali	6 101	Coviriali	Pueblo	690	11°17'26"	74°37'42"
Llaylla	6 168	Llaylla	Pueblo	1 100	11°22'51"	74°35'26"
Mazamari - Pangoa 1/	123 270	Mazamari - San Martín de Pangoa	Pueblo	676	_	_
Pampa Hermosa	10 414	Mariposa	Pueblo	1 253	11°24'20"	74°45'07"
Río Negro	28 301	Río Negro	Pueblo	644	11°12'31"	74°39'35"
Río Tambo	58 417	Puerto Ocopa	Pueblo	362	11°08'49"	74°18'36"
Tarma	**107 976**	**Tarma**				
Tarma	46 281	Tarma	Ciudad	3 059	11°25'14"	75°41'27"
Acobamba	13 419	Acobamba	Ciudad	2 950	11°21'10"	75°39'33"
Huaricolca	3 212	Huaricolca	Pueblo	3 762	11°30'32"	75°39'05"
Huasahuasi	15 239	Huasahuasi	Pueblo	2 827	11°16'00"	75°39'08"
La Unión	3 225	Leticia	Pueblo	3 505	11°22'32"	75°45'17"
Palca	5 674	Palca	Pueblo	2 742	11°20'49"	75°34'05"
Palcamayo	9 305	Palcamayo	Pueblo	3 338	11°17'44"	75°46'23"
San Pedro de Cajas	5 633	San Pedro de Cajas	Pueblo	4 024	11°15'01"	75°51'53"
Tapo	5 988	Tapo	Pueblo	3 127	11°23'25"	75°33'49"
Yauli	**42 170**	**La Oroya**				
La Oroya	13 637	La Oroya	Ciudad	3 725	11°31'14"	75°54'05"
Chacapalpa	737	Chacapalpa	Pueblo	3 752	11°43'58"	75°45'20"

Continúa…

12.3 DEPARTAMENTO JUNÍN: POBLACIÓN TOTAL PROYECTADA Y UBICACIÓN GEOGRÁFICA DE LA CAPITAL LEGAL, SEGÚN PROVINCIA Y DISTRITO, 2015

Conclusión.

Provincia y Distrito	Población Total Proyectada al 30/06/2015	Capital Legal				
		Nombre	Categoría	Ubicación Geográfica		
				Altitud (msnm.)	Latitud Sur	Longitud Oeste
Huay-Huay	1 494	Huay-Huay	Pueblo	3 969	11°43'19''	75°54'15''
Marcapomacocha	1 287	Marcapomacocha	Pueblo	4 412	11°24'20''	76°20'11''
Morococha	4 432	Morococha	Pueblo	4 524	11°35'50''	76°08'24''
Paccha	1 669	Paccha	Pueblo	3 987	11°28'46''	75°58'01''
Santa Bárbara de Carhuacayán	2 292	Santa Bárbara de Carhuacayán	Pueblo	4 126	11°12'03''	76°17'18''
Santa Rosa de Sacco	10 421	Santa Rosa de Sacco	Pueblo	3 814	11°33'42''	75°57'00''
Suitucancha	990	Suitucancha	Pueblo	4 259	11°47'15''	75°56'09''
Yauli	5 211	Yauli	Pueblo	4 140	11°40'02''	76°05'18''
Chupaca	**53 080**	**Chupaca**				
Chupaca	21 952	Chupaca	Ciudad	3 281	12°03'45''	75°17'23''
Ahuac	5 968	Ahuac	Pueblo	3 295	12°04'44''	75°19'11''
Chongos Bajo	4 031	Chongos Bajo	Villa	3 272	12°08'10''	75°16'05''
Huáchac	3 946	Huáchac	Pueblo	3 361	12°01'21''	75°20'37''
Huamancaca Chico	5 912	Huamancaca Chico	Pueblo	3 193	12°04'47''	75°14'42''
San Juan de Iscos	2 135	Iscos	Pueblo	3 256	12°06'05''	75°17'32''
San Juan de Jarpa	3 569	Jarpa	Villa	3 737	12°07'26''	75°26'24''
Tres de Diciembre	2 092	Tres de Diciembre	Pueblo	3 213	12°06'39''	75°15'17''
Yanacancha	3 475	Yanacancha	Pueblo	3 824	12°12'03''	75°23'11''

1/ Problemas de definición de límite territorial de los distritos en conjunto. Debemos señalar que el INEI no tiene competencia para determinar los límites políticos administrativos de las diferentes jurisdicciones del país, de acuerdo al Artículo 5º de la Ley N° 27795, Ley de Demarcación y Organización Territorial.

Fuente: Instituto Nacional de Estadística e Informática.

- Dirección Nacional de Censos y Encuestas.

- Dirección Técnica de Demografía e Indicadores Sociales.

12.4 DEPARTAMENTO JUNÍN: DIRECTORIO DE MUNICIPALIDADES PROVINCIALES Y DISTRITALES, SEGÚN PROVINCIA Y DISTRITO, 2015

Provincia y Distrito	Nombre del Alcalde	Dirección	DDN	Teléfonos	Fax	Correo Electrónico
Huancayo						
Huancayo	ALCIDES GLORIOSO CHAMORRO BALVIN	Calle Real S/N	064	383145 / 600409 / 600408	-	munihuancayo@munihuancayo.gob.pe
Carhuacallanga	GOYO NESTOR CORONEL SAENZ	Plaza Principal N° 100	064	964572350	-	-
Chacapampa	TEOFANES LAURA BORJA	Plaza Principal N° 100	064	954132020	-	-
Chicche	ELIAS ARTURO LOZANO ROMERO	Av. 2 de Diciembre S/N	064	964233000 / 811000	-	-
Chilca	JOSE AUQUI COSME	Av. Huancavelica N° 606	064	233381	-	munichilca@gmail.com
Chongos Alto	CHRISTIAN JOHNY LOZANO CHAMBERGO	Plaza Principal S/N	064	630798	-	munichongosalto@hotmail.com
Chupuro	AGUSTIN QUISPE UZCO	Plaza Principal S/N	064	966482919 / 964641475	-	m_d_chupuro@hotmail.com
Colca	JAVIER MAURO IGNACIO PARRAGA	Plaza Principal S/N	064	633070 / 633007	-	municolca@hotmail.com
Cullhuas	NISAIS CANCHANYA BALVIN	Calle 23 de Abril N° 396	064	994613020 / #708559	-	-
El Tambo	ALDRIN ZARATE BERNUY	Av. Mariscal Castilla N° 1920	064	251925 / 601507	-	webmaster@munieltambo.gob.pe
Huacrapuquio	GENESIS GARCIA CASTELLANOS	Plaza Principal S/N	064	248758	-	munihuacrapuquio@hotmail.com
Hualhuas	LIDIO GAMANIEL LAZARO BARRETO	Av. Alfonso Ugarte N° 433	064	421380	-	-
Huancán	ALIPIO TOVAR BERNAOLA	Av. 31 de Octubre S/N	064	432130	-	huancanmuni@hotmail.com
Huasicancha	WALTER RUBEN HINOJOSA RAMOS	Jr. Santa Bárbara S/N	064	248758 / 987821452	-	munihuasicancha@hotmail.com
Huayucachi	MICHAEL PALACIOS RAMOS	Calle Real S/N	064	312446	604101	-
Ingenio	PERCY HUAYTA ORE	Plaza Principal S/N	064	988996728	-	muniingenio@hotmail.com
Pariahuanca	MESIAS QUISPE GAMARRA	Plaza Principal Lampa S/N	064	949877309 / 978262477 / 253511	-	munipariahuancavraem@hotmail.com
Pilcomayo	RICHARD YOVANE BENDEZU MENDOZA	Jr. Libertad N° 190	064	261256	-	distritopilcomayo@hotmail.com
Pucará	JORGE SOCRATES CAMBORDA HUACAYCHUCO	Plaza Principal S/N	064	957570700	-	mdp_hyo@hotmail.com
Quichuay	GONZALO ALFONSO PARRAGA CAMARENA (*)	Plaza Principal Quichuay S/N	064	581503	-	muni_quichuay@hotmail.com
Quilcas	DENNYS MERCURIO CUBA RIVERA	Av. San Martín N° 435	064	966555806 / 966555802	-	-

Continúa…

12.4 DEPARTAMENTO JUNÍN: DIRECTORIO DE MUNICIPALIDADES PROVINCIALES Y DISTRITALES, SEGÚN PROVINCIA Y DISTRITO, 2015

Provincia y Distrito	Nombre del Alcalde	Dirección	DDN	Teléfonos	Fax	Correo Electrónico
San Agustín	PERCY SAUL GARCIA ROMERO	Calle 20 de Marzo S/N	064	421293 / 421444	-	alcaldia@municipalidadsanagustin.gob.pe
San Jerónimo de Tunán	ALDO JOEL MARTINEZ VELIZ	Av. Arequipa N° 709	064	435126	-	-
Saño	CARLOS AQUINO LANAZCA	Av. Daniel Turín N° 101	064	954484585	-	munisano_huancayo@hotmail.com
Sapallanga	WALTER EVANGELINO MEZA DELGADILLO	Av. Ricardo Palma S/N	064	368955	368955	munisapallanga@peru.com
Sicaya	JAVIER LEOCADIO LINDO ZARATE	Jr. Real N° 1098	064	437232	-	-
Santo Domingo de Acobamba	EDWIN CASTRO ARANDA	Plaza Principal S/N	064	978299219 / 978299217 / 811035	-	municipalidadsdacobamba@gmail.com
Viques	RONALD RENE SAPAICO ÑAVEZ	Túpac Amaru N° 100	064	964524364 / 954085252	-	-
Concepción						
Concepción	SIXTO OSORES CARDENAS	Av. Mariscal Cáceres N° 329	064	581017 / 581011	-	mpc@municoncepcion.gob.pe
Aco	HERNAN TACZA FLORES	Av. San Isidro S/N	064	978460940 / 254016 / 437053	-	md_aco@hotmail.com
Andamarca	ELISA RODRIGUEZ PALACIOS	Plaza Principal S/N	064	816040	-	mda.andamarca@gmail.com
Chambará	ABILIO CIRO CHUCOS GRANDE	Bolognesi N° 100	064	949804668	-	munichanbara@hotmail.com
Cochas	NAPOLEON BELARD FLORES MUÑOZ	Parque Principal S/N	064	951795248	-	-
Comas	LUIS GONZALO MEZA LAZARO	Plaza Principal S/N	064	#988999034	-	municomasconcepcion@hotmail.com
Heroínas Toledo	CELIA DORA LAUREANO ANDRADE	Plaza Principal S/N	064	990653118 / #964767788	-	muniheroinastoledo@gmail.com
Manzanares	JOSE CARLOS INGA CERRON	Jr. Bolognesi S/N	064	942736048 / 964299099	-	-
Mariscal Castilla	ELMER DARIO DIONISIO CAJA	Plaza Principal S/N	064	954113560	-	-
Matahuasi	VICTOR HUGO MALDONADO INDIGOYEN	Calle Esperanza S/N	064	436112 / 313094	436112	matahuasi@gmail.com
Mito	HUMBERTO REYNALDO VILCAPOMA VERASTEGUI	Jr. Piérola N° 366	064	835074	-	-

Continúa…

12.4 DEPARTAMENTO JUNÍN: DIRECTORIO DE MUNICIPALIDADES PROVINCIALES Y DISTRITALES, SEGÚN PROVINCIA Y DISTRITO, 2015

Provincia y Distrito	Nombre del Alcalde	Dirección	DDN	Teléfonos	Fax	Correo Electrónico
Nueve de Julio	LUIS JULIAN SANTA CRUZ VASQUEZ	Av. España N° 111	064	581627	-	lusacruv@hotmail.com
Orcotuna	CESAR EDGARDO SANTILLAN MOYA	Jr. Lima N° 100	064	964461280	-	muniorcotuna@gmail.com
San José de Quero	JUAN MASIAS AQUINO PINO	Plaza Principal San José de Quero S/N	064	632998	-	sjquero@hotmail.com
Santa Rosa de Ocopa	WALTER RAMON ROMERO GARCIA	Plaza Principal S/N	064	581079 / 964074055	-	munisantarosadeocopa@hotmail.com
Chanchamayo						
Chanchamayo	HUNG WON JUNG	Jr. Callao N° 245	064	531144 / 531143	-	munichanchamayo@hotmail.com
Perené	GUZMAN MARRUFO FERNANDEZ	Jr. 22 de Octubre N° 140	064	544061 / 544071	544061	mdp@muniperene.gob.pe
Pichanaqui	ZOSIMO CARDENAS MUJE	Jr. 1° de Mayo N° 717	064	347444 / 347768	347704	webmaster@munipichanaki.gob.pe
San Luis de Shuaro	JUAN HELDO PARIONA NAVARRO	Calle Progreso S/N	064	964774900 / 973848468	-	muni_shuaro@hotmail.com
San Ramón	JUAN JOSE LUDEÑA ORIHUELA	Pasaje Villa Municipal N° 113	064	332000 / 331010	331010	msramon@speedy.com.pe
Vitoc	MANUEL TEOFILO MARTEL MACASSI	Calle Plaza Principal S/N	064	620599	-	munivitoc@hotmail.com
Jauja						
Jauja	IVAN FERNANDO TORRES ACEVEDO	Jr. Ayacucho N° 856	064	362075	-	-
Acolla	JAIME FERNANDO ESTEBAN AQUINO	Av. Agustín Ortiz N° 440	064	431040	431040	-
Apata	PERCY RAFAEL CERRON ESPINOZA	Jr. Ayacucho N° 1038	064	950839552	-	muniapata@hotmail.com
Ataura	ALFONSO JORGE BULLON CARO	Plaza Hugo Orellana Bonilla S/N	064	361842 / 970960580	-	muniataura@hotmail.com ; municipalidad_ataura@hotmail.com
Canchayllo	RAUL RICARDO ZAVALA ROJAS	Plaza 28 de Julio N° 122	064	948490283 / 782333 / 830030	-	municanchayllo@gmail.com
Curicaca	MANOLO ANIBAL CASAS CONTRERAS	Plaza Principal N° 66	064	971190367 / 978529829	-	manolocasas14@hotmail.com
El Mantaro	JORGE LUIS PALACIOS PEREZ	Jr. Junín N° 100	064	985767534 / 949578757	-	-
Huamalí	LEONARDO ISRAEL MILLAN QUINTANA	Jr. Manuel Pinto N° 121	064	362358	-	munihuamali@hotmail.com
Huaripampa	IBAN SILVIO SOTO SOTO	Jr. Mariscal Caceres N° 558	064	954865354	-	muni15huaripampa@hotmail.com
Huertas	ROLY NICODEMUS SALAZAR ESPINOZA	Plaza Principal S/N	064	#990950099	-	munihuertas@hotmail.com

Continúa…

12.4 DEPARTAMENTO JUNÍN: DIRECTORIO DE MUNICIPALIDADES PROVINCIALES Y DISTRITALES, SEGÚN PROVINCIA Y DISTRITO, 2015

Provincia y Distrito	Nombre del Alcalde	Dirección	DDN	Teléfonos	Fax	Correo Electrónico
Janjaillo	NARCISO PEDRO HILARIO ESPINOZA	Plaza Principal S/N	064	964464072 / 964941505	-	munijanjaillo@hotmail.com
Julcán	NANCY BEATRIZ FIERRO VIVANCO DE VIVANCO	Jr. Túpac Amaru Plaza Principal S/N	064	988399609 / 954791409	-	nafivi@hotmail.com
Leonor Ordóñez	RICHAR PAUL MONTERO GARCIA	Av. Escolar S/N	064	976880666 / 954885498	-	-
Llocllapampa	PEDRO ANDRES CARHUANCHO TRIGOS	Plaza Centenario S/N	064	964373500 / 995555507	-	-
Marco	HERNAN ARIAS BALDEON	Jr. Manuel Landa N° 350	064	964797973 / 434343	-	munimarco@hotmail.com
Masma	GREGORIO TIMOTEO FERNANDEZ MARTINEZ	Jr. La Libertad N° 305	064	964410030 / 968671687 / 830417	-	munimasma@hotmail.com
Masma Chicche	ARCEMIO NERIO GAGO LINO	Plaza Principal S/N	064	964405745	-	munimasmachicche2@hotmail.com
Molinos	ANGEL MOISES HUAMAN MUCHA	Plaza Principal S/N	064	386804 / 835008	-	muniomolinos@hotmail.com
Monobamba	FREDY ABELARDO DURAND POSADAS	Plaza Principal S/N	064	981904793	-	munimonobamba@gmail.com
Muqui	HEBER DANIEL SILVA CANCHO	Jr. Simón Bolívar S/N	064	957652536 / 964958909	-	munidemuqui@hotmail.com
Muquiyauyo	PEDRO MOISES ASTUVILCA JURADO	Jr. Porvenir Plaza Principal N° 1080	064	368476 / 964559944	-	muquiyauyomd@hotmail.com
Paca	GILBER VICENTE AQUINO URETA	Jr. Grau N° 106	064	361293 / 990191947	-	munipaca@hotmail.com
Paccha	SAMUEL ANGEL DAVILA VELIZ	Av. Manuel Madrid N° 100	064	978014414 / #0305252	-	samueldavilaveliz@hotmail.com
Pancán	DARIO LUCIO CAMARENA FERNANDEZ	Calle Real S/N	064	954481133 / 970095877 / #0334931	-	munipancan@hotmail.com
Parco	NELSON RAUL CABALLERO FLORES	Jr. Amauta N° 315	064	830205	-	-
Pomacancha	ALDO HUGO CONTRERAS MALLMA	Plaza Principal S/N	064	947000112 / 978888090	-	pomacancha_municipalidad@hotmail.com
Ricrán	VALERIO RAUL JULCARIMA SIMEON	Plaza Principal S/N	064	986650441 / 940158707 / 986650555	-	ricranmuni@hotmail.com
San Lorenzo	ENER FELIX HILARIO MENDOZA	Jr. 28 de Julio N° 753	064	947483500 / 947483400	-	munisanlorenzo1@hotmail.com

Continúa…

12.4 DEPARTAMENTO JUNÍN: DIRECTORIO DE MUNICIPALIDADES PROVINCIALES Y DISTRITALES, SEGÚN PROVINCIA Y DISTRITO, 2015

Provincia y Distrito	Nombre del Alcalde	Dirección	DDN	Teléfonos	Fax	Correo Electrónico
San Pedro de Chunán	LEOPOLDO AQUINO AYLAS	Plaza Principal S/N	064	981885530 / 981885510	-	munichunan@hotmail.com
Sausa	CESAR TEODORO RODRIGUEZ HUARIZUECA	Jr. San Francisco N° 712	064	361561	-	munidistritalsausa@hotmail.com
Sincos	CESAR CERRON VILCHEZ	Jr. Plaza Principal N° 100	064	954302856 / 968898966	-	munisincos@hotmail.com
Tunan Marca	JHONNI HENRI ARIAS TABRAJ	Jr. 28 de Julio N° 302	064	971171465 / 964923908	-	munitunanmarca@hotmail.com
Yauli	TEOFENES AQUINO SOBERO	Jr. Lorenzo Aquino Barja S/N	064	971506051 / 971506052	-	muniyauli@hotmail.com
Yauyos	JOSE LUIS TOCAS TORRES	Jr. 20 de Enero N° 112	064	362058	-	muniyauyo@hotmail.com
Junín						
Junín	PERCY CHAGUA HUARANGA	Jr. Ayacucho N° 125	064	344224	-	webmaster@munijunin.gob.pe
Carhuamayo	RAFAEL ANDERSON GONZALES URETA	Jr. Arica N° 161	064	345120 / 345103	345120	sistemas@municarhuamayo.gob.pe
Ondores	JESUS GERARDO SOLORZANO MARTINEZ	Plaza Principal S/N	064	793914 / 968010252	-	muniondoresalcalde@hotmail.com
Ulcumayo	DUEL PAUL CONDOR BAYLON	Plaza Principal N° 100	064	623116 / 621108 / 964991111	-	muniulcumayo@hotmail.com
Satipo						
Satipo	TEODULO SANTOS ARANA	Jr. Colonos Fundadores N° 312	064	546102 / 545463	546102	munisatipo@hotmail.com
Coviriali	CESAR JESUS GALLARDO ALVAREZ	Jr. Túpac Amaru S/N	064	963919129 / 968666634	-	municoviriali@hotmail.com
Llaylla	SAUL ROJAS MALPARTIDA	Av. Del Pangoa S/N	064	838018 / 838019 / 941964545	-	mdllaylla@hotmail.com
Mazamari	WALTER ENRIQUE ESCRIBA CUBA	Av. Perú S/N	064	548038 / 548117 / 548187	-	munimazamari@gmail.com
Pampa Hermosa	GRUDY VICTOR GALINDO PARIONA	Jr. Túpac Amaru N° 100	064	996878784 / 985233636	-	munipampahermosa@hotmail.com
Pangoa	PEDRO CASTAÑEDA VELA	Jr. 7 de Junio N° 641	064	543091 / 543182	-	muni_pangoa@hotmail.com
Río Negro	ELVIS WALTER HINOSTROZA JORGE	Jr. Defensores de La Paz N° 150	064	549028 / 549093	549028	munirionegro@gmail.com ; munirionegro@hotmail.com
Río Tambo	IVAN ROGER CISNEROS QUISPE	Plaza Principal S/N	064	970989864 / 949797565	-	mdriotambo@hotmail.com

Continúa…

12.4 DEPARTAMENTO JUNÍN: DIRECTORIO DE MUNICIPALIDADES PROVINCIALES Y DISTRITALES, SEGÚN PROVINCIA Y DISTRITO, 2015

Provincia y Distrito	Nombre del Alcalde	Dirección	DDN	Teléfonos	Fax	Correo Electrónico
Tarma						
Tarma	LUIS ANTONIO PALOMINO CERRON	Jr. Lima N° 199	064	321374 / 321021	321374	munitarma@munitarma.gob.pe
Acobamba	CARLOS EDUARDO PAZ VALENZUELA	Jr. Callao N° 551	064	341010 / 341045	341010	-
Huaricolca	PAUL ZACARIAS LINO TEJEDA	Jr. Lima N° 318	064	778542 / 990626810	-	-
Huasahuasi	CARLOS ALBERTO LEONARDO TORRES	Jr. Piedralisa N° 104	064	342017 / 342046	-	munihuasahuasi@hotmail.com
La Unión	GILBERTO JUAN PAREDES MENIZ	Jr. Cuzco S/N	064	630575	-	mundlul@hotmail.com
Palca	OSWALDO HUAROC PACHECO	Jr. San Martín N° 462	064	622095	-	mdpalca@hotmail.com
Palcamayo	YMMER CASTRO HUAMAN	Jr. Lima S/N	064	343021 / 311417	343021	mdpalcamayo02@hotmail.com
San Pedro de Cajas	LUIS ALBERTO VILCHEZ HUAYNATE	Plaza Principal N° 242	064	344168	-	-
Tapo	LUCIO ANIBAL YNOCENTE QUISPE	Calle 28 de Julio S/N	064	762706	-	-
Yauli						
La Oroya	JUAN CARLOS ARREDONDO MAYTA	Av. Horacio Zevallos Gámez N° 315	064	391456 / 391021 / 391120	391021	munilaoroya@munilaoroya.gob.pe
Chacapalpa	MANUEL FAUSTO CANO FIERRO	Calle Tarma S/N	064	762215	-	-
Huay-Huay	AMILCAR GERARDO RAMOS COLLACHAGUA	Plaza Principal N° 480	064	811176 / 811344	-	munihuayhuay@hotmail.com
Marcapomacocha	JOSE LUIS RONDON MATEO	Plaza Principal S/N	064	830431 / 964375829	-	-
Morococha	LUIS RIVELINO ARIAS HERRERA	Plaza Principal S/N	064	263021 / 943797077	263021	-
Paccha	BELTRAN WALTER ALIAGA CAJAHUANCA	Calle 17 de Marzo S/N	064	408050 / 978507996	-	-
Santa Barbara de Carhuacayán	ROQUE ALEJANDRO CONTRERAS FRAGA	Plaza Principal S/N	064	838006 / 838007	-	-
Santa Rosa de Sacco	DAMIAN ZACARIAS RODRIGUEZ REYES	Calle Mariano Melgar N° 208	064	392672	-	munisantarosadesaco@hotmail.com
Suitucancha	ELISEO ALVINO FLORES RAMOS	Plaza Principal S/N	064	990762193	-	suitucanchamunicipalidad@hotmail.com
Yauli	LUIS HUMBERTO ALIAGA CORONEL	Av. Bolognesi N° 208	064	407004	-	-

Continúa…

12.4 DEPARTAMENTO JUNÍN: DIRECTORIO DE MUNICIPALIDADES PROVINCIALES Y DISTRITALES, SEGÚN PROVINCIA Y DISTRITO, 2015

Conclusión.

Provincia y Distrito	Nombre del Alcalde	Dirección	DDN	Teléfonos	Fax	Correo Electrónico
Chupaca						
Chupaca	LUIS ALBERTO BASTIDAS VASQUEZ	Jr. Grau N° 390	064	601701 / 601784 / 601785	-	-
Ahuac	RODRIGO TEODORO ALVAREZ CHUQUILLANQUI	Jr. Arenales S/N	064	790409	-	-
Chongos Bajo	JOEL SALINAS MENDOZA	Plaza Principal S/N	064	772795	-	md_chongos_bajo3@hotmail.com
Huáchac	FIDENCIO EDMUNDO VILCHEZ LOPEZ	Jr. Felipe Vílchez N° 323	064	943930011 / 439810	-	-
Huamancaca Chico	CARLOS CERRON POMA	Av. 28 de Julio S/N	064	604343	-	-
San Juan de Iscos	RAUL VICTOR SOTOMAYOR BASTIDAS	Av. Ejército S/N	064	772701 / 247588	-	sanjuandeyscos@hotmail.com
San Juan de Jarpa	HERBERT ROJAS QUIÑONEZ	Plaza Principal S/N	064	830426 / 964740360	-	munisanjuandejarpa@hotmail.com
Tres de Diciembre	EDGAR VIDAL ESCOBAR	Jr. Progreso S/N	064	981887707	-	-
Yanacancha	LINDON FLORES INGA	Plaza Principal Yanacanccha S/N	064	620184	-	municipyana@hotmail.com

Nota: La relación de alcaldes de las municipalidades provinciales y distritales ha sido actualizada al 02 de febrero de 2015.

(*) Según Resolución Nº 3800-2014-JNE del Jurado Nacional de Elecciones, la autoridad municipal elegida para el periodo 2011-2014 continúa en funciones en el concejo municipal, hasta que la nueva autoridad elegida en las Elecciones Municipales Complementarias de 2015 asuma el cargo.

Fuente: Instituto Nacional de Estadística e Informática - Registro Nacional de Municipalidades 2014.

Jurado Nacional de Elecciones.

12.5 DEPARTAMENTO JUNÍN: ORDENANZA, RESOLUCIÓN U OTRA NORMA DE LA MUNICIPALIDAD PROVINCIAL QUE CREA A LAS MUNICIPALIDADES DE CENTROS POBLADOS, SEGÚN PROVINCIA Y MUNICIPALIDAD DE CENTRO POBLADO, 2015

Provincia y Municipalidad de Centro Poblado	Norma Municipal	Número	Fecha
Huancayo			
La Punta	Ordenanza Municipal	060	05 Set 2001
Huayllaspanca	Ordenanza Municipal	067	07 Nov 2001
San Balvin	Ordenanza Municipal	085	06 Mar 2002
Panti	Ordenanza Municipal	080	06 Mar 2002
Matichacra	Ordenanza Municipal	090	08 May 2002
Marcavalle	Ordenanza Municipal	094	19 Jun 2002
Huamanmarca	Ordenanza Municipal	098	17 Jul 2002
San Pedro de Pihuas	Ordenanza Municipal	102	18 Set 2002
Casacancha	Ordenanza Municipal	108	18 Nov 2002
Cocharcas	Ordenanza Municipal	109	18 Nov 2002
Jatun Suclla	Ordenanza Municipal	115	18 Dic 2002
Santa Rosa de Cedruyo	Ordenanza Municipal	152	17 Set 2003
Santa Rosa de Chaquicocha	Ordenanza Municipal	226	16 Mar 2005
Concepción			
Canchapalca	Resolución Municipal	009	28 May 1984
Racracalla	Ordenanza Municipal	004	13 Oct 1999
Vicso	Resolución Municipal	003	13 Oct 1999
Usibamba	Ordenanza Municipal	010	31 Dic 1999
Yanamuclo	Resolución Municipal	003	23 Feb 2000
Pomamanta	Resolución Municipal	004	18 Oct 2001
Talhuis	Resolución Municipal	008	22 Ago 2002
Chala	Resolución Municipal	007	22 Ago 2002
Pucacocha	Resolución Municipal	010	09 Dic 2002
San Francisco de Macón	Ordenanza Municipal	024	27 Ago 2003
San Martín de Porras - Mamac	Ordenanza Municipal	011	12 Jul 2011
Chanchamayo			
Santa Rosa-Río Amarillo	Resolución de Alcaldía	330	24 Set 1997
Puerto Yurinaki	Resolución de Alcaldía	328	24 Set 1997
Las Palmas - Ipoki	Resolución de Alcaldía	337	24 Set 1997
Condado Pichikiari	Resolución de Alcaldía	021	13 Ene 1998
La Florida	Acuerdo de Concejo	010	09 Jun 1998
Naranjal	Resolución de Alcaldía	363	10 Set 1998
Belén Anapiari	Acuerdo de Concejo	003	14 Ene 2000
El Palomar	Acuerdo de Concejo	006	17 Feb 2000
Ciudad Satelite	Resolución de Alcaldía	223	22 Dic 2000
San Fernando de Kivinaki	Resolución de Alcaldía	609	06 Jul 2001
Pampa Camona	Resolución de Alcaldía	002	08 Ene 2002
San Juan Centro Autiki	Resolución de Alcaldía	228	21 Jun 2002
Los Ángeles Ubiriki	Resolución de Alcaldía	443	11 Oct 2002
Marankiari Bajo	Resolución de Concejo	011	30 Dic 2002

Continúa…

12.5 DEPARTAMENTO JUNÍN: ORDENANZA, RESOLUCIÓN U OTRA NORMA DE LA MUNICIPALIDAD PROVINCIAL QUE CREA A LAS MUNICIPALIDADES DE CENTROS POBLADOS, SEGÚN PROVINCIA Y MUNICIPALIDAD DE CENTRO POBLADO, 2015

Provincia y Municipalidad de Centro Poblado	Norma Municipal	Número	Fecha
Unión Perene	Ordenanza Municipal	044	20 Dic 2005
Miricharo	Ordenanza Municipal	034	21 Dic 2009
San Antonio de Alto Pichanaki	Ordenanza Municipal	002	18 Ene 2013
San Francisco Centro Kuviriani	Ordenanza Municipal	032	27 Dic 2013
Jauja			
Jisse	Resolución Municipal	514	03 Nov 1986
Apaycancha	Resolución Municipal	573	14 Ago 1987
Curimarca	Ordenanza Municipal	550	26 Oct 1989
Acaya	Resolución Municipal	466	26 Nov 1990
Ullusca	Ordenanza Municipal	012	27 Ene 1993
San Juan de Pachacayo	Ordenanza Municipal	330	13 Jul 1994
San Juan de Uchubamba	Resolución Municipal	510	29 Nov 1996
Llacuari	Resolución Municipal	065	13 Feb 1998
Chicche Auquicancha	Resolución Municipal	516	28 Nov 2000
Sacas	Resolución Municipal	022	22 Ene 2002
El Tingo	Resolución de Alcaldía	096	17 May 2002
Yanamarca	Resolución de Alcaldía	381	11 Dic 2002
San Isidro	Resolución de Alcaldía	401	23 Dic 2002
Chacaybamba	Ordenanza Municipal	027	27 Dic 2002
Sallahuachac	Ordenanza Municipal	028	31 Dic 2002
Junín			
Llaupi	Resolución Municipal	273	29 Abr 1986
Quilcatacta	Resolución Municipal	665	10 Dic 1986
Huayre	Ordenanza Municipal	697	19 Dic 1986
Raymondi	Resolución Municipal	036	11 Mar 1990
Huancash	Resolución Municipal	169	03 Jun 1990
Piscurruray	Ordenanza Municipal	036	16 Oct 1990
Yapac Marca	Resolución Municipal	038	01 Dic 1990
Rayanniyoc	Resolución Municipal	038	01 Dic 1990
Tambos	Ordenanza Municipal	368	15 Dic 1990
Puyay	Resolución de Alcaldía	036	27 May 1994
Quipacancha	Resolución de Alcaldía	123	12 Dic 1995
Chucuhuain	Ordenanza Municipal	071	17 Oct 1996
Choccuto	Ordenanza Municipal	081	22 Nov 1996
Jachahuanca	Resolución de Alcaldía	023	03 Abr 1997
Shogue	Resolución Municipal	130	01 Dic 1997
Jorge Chávez Dartnell	Resolución de Alcaldía	126	14 Dic 2001
Satipo			
San Miguel de Ene	Resolución Municipal	256	03 Abr 1996
Tzancuvatziari	Resolución de Alcaldía	277	21 Mar 1997

Continúa…

12.5 DEPARTAMENTO JUNÍN: ORDENANZA, RESOLUCIÓN U OTRA NORMA DE LA MUNICIPALIDAD PROVINCIAL QUE CREA A LAS MUNICIPALIDADES DE CENTROS POBLADOS, SEGÚN PROVINCIA Y MUNICIPALIDAD DE CENTRO POBLADO, 2015

Conclusión.

Provincia y Municipalidad de Centro Poblado	Norma Municipal	Número	Fecha
Paratushiali	Resolución de Alcaldía	076	21 Mar 1997
San Ramón de Pangoa	Resolución de Concejo	278	21 Mar 1997
Sanibeni	Resolución de Alcaldía	759	17 Jul 1997
Hermosa Pampa	Resolución de Alcaldía	926	22 Set 1997
Valle Esmeralda	Resolución de Alcaldía	408	09 Jun 1998
Napati	Resolución de Concejo	010	21 Mar 2001
Villa Junín	Resolución de Concejo	003	14 Feb 2002
Río Chari Alto	Resolución de Concejo	004	24 Jun 2002
Puerto Porvenir	Resolución de Concejo	009	14 Nov 2002
San José de Maranquiari	Resolución de Concejo	011	30 Dic 2002
Río Venado	Ordenanza Municipal	001	13 Ene 2005
Naylamp de Sonomoro	Ordenanza Municipal	019	07 Ago 2007
Unión Capiri	Ordenanza Municipal	008	29 Mar 2011
Tarma			
Huaracayo	Resolución de Alcaldía	300	27 Jul 1985
Picoy	Ordenanza Municipal	009	07 Oct 1986
Ochonga	Edicto Municipal	013	18 Oct 1986
Congas Antacucho	Edicto Municipal	010	29 Oct 1986
Tarmatambo	Edicto Municipal	S/N	29 Oct 1986
Muruhuay	Edicto Municipal	008	30 Oct 1986
Condorcocha	Edicto Municipal	015	27 Dic 1986
Cochas	Resolución de Alcaldía	198	03 Feb 1988
Chupan	Resolución de Alcaldía	996	21 Oct 1988
San José de Cayash	Edicto Municipal	009	01 Set 1989
Maco	Acuerdo de Concejo	001	11 Ene 1994
Urahuchoc Muylo	Edicto Municipal	003	08 Nov 1995
Apaycanchilla	Edicto Municipal	003	22 Dic 1997
Yanec	Edicto Municipal	004	17 Dic 1998
San Juan de La Libertad	Acuerdo de Concejo	086	23 Dic 2002
Yauli			
Huari	Resolución de Concejo Municipal	054	03 Ago 2001
San José de Andaychagua	Resolución de Concejo Municipal	052	03 Ago 2001
Huaynacancha	Resolución de Concejo Municipal	058	26 Ago 2002
Chupaca			
Shicuy	Resolución de Concejo Municipal	005	12 Abr 2002
Huarisca Grande	Resolución de Concejo Municipal	002	19 Abr 2002

Fuente: Instituto Nacional de Estadística e Informática - Registro Nacional de Municipalidades.

12.6 DEPARTAMENTO JUNÍN: DIRECTORIO DE MUNICIPALIDADES DE CENTROS POBLADOS CREADOS POR ORDENANZA, RESOLUCIÓN U OTRA NORMA DE LA MUNICIPALIDAD PROVINCIAL, SEGÚN PROVINCIA Y MUNICIPALIDAD DE CENTRO POBLADO, 2015

Provincia y Municipalidad de Centro Poblado	Nombre del Alcalde	Dirección	DDN	Teléfonos
Huancayo				
La Punta	MAXIMO CAJAHUARINGA TOMAS	Calle Real S/N	064	954440058 / 972635609
Huayllaspanca	EVERT CACHUAN TOMAS	Plaza Principal Huayllaspanca N° 100	064	964888634
San Balvin	MARCELINO MAYTA HUANASCA	Plaza Principal S/N	064	811008
Panti	PIO JUAN ARROYO ALMUNACID	Carretera Principal N° 100	064	991983561
Matichacra	FERMIN EMILIANO MILLAN HUAMAN	Plaza Principal N° 100	064	813862 / 977224107
Marcavalle	MAURO GABRIEL REYES	Plaza Principal S/N	064	964555213
Huamanmarca	ISAIAS ESTEBAN ROJAS BALBUENA	Plaza Principal de Cc.Pp. Huamanmarca N° 100	064	964641400
San Pedro de Pihuas	SIMEON ERASMO VASQUEZ CAPCHA	Plaza Principal S/N	064	964377774
Casacancha	JESUS FORTUNATO HUAYTA HUAMANCHAQUI	Plaza Principal N° 100	064	940628135
Cocharcas	GOYO GABRIEL ROJAS	Av. 15 de Setiembre N° 100	064	438087 / 988304072
Jatun Suclla	SATURNINO IGANCIO GABRIEL	Calle Lima N° 100	064	972619194
Santa Rosa de Cedruyo	GENARO VELASCO MERGE	Plaza Principal S/N	064	956360383
Santa Rosa de Chaquicocha	ISAIAS WALTER SANCHEZ MARTINEZ	Plaza Principal N° 100	064	811020
Concepción				
Canchapalca	SANTIAGO EUSEBIO LAZARO JULCARIMA	Plaza Principal N° 100	064	991266034 / 994853668 / 830083
Racracalla	ALCIDES FILIMON GARCIA SANTA CCRUZ	Plaza Principal S/N	064	950541472 / 830022
Vicso	MAGALI NANCY ROJAS CHUQUILLANQUI	Plaza Principal Vicso N° 100	064	964571339
Usibamba	MAXIMO QUINTO DAMIAN	Calle Concepción N° 100 Mz. 19 Lt. C	064	954787497 / 991443503 / 830420
Yanamuclo	JUAN DOMINGO PEREZ VEGA	Plaza Principal N° 100	064	-
Pomamanta	RAUL ZOSIMO VASQUEZ GUERRA	Calle San Martín N° 101	064	831052
Talhuis	NORMA REBECA MEZA MENDOZA	Plaza Principal N° 100	064	625179
Chala	JESUS TACZA DAMIAN	Av. Huancayo N° 100	064	627367
Pucacocha	FRANCISCO RODRIGUEZ PALACIOS	Plaza Principal N° 100	064	999669112 / 830147
San Francisco de Macón	Por designar	Plaza Principal N° 100	064	811034
San Martín de Porras - Mamac	VICENTE VICTOR LLANCO MUÑOZ	Plaza Principal N° 100	064	964112621 / 811046
Chanchamayo				
Santa Rosa-Río Amarillo	MARIN TEOFILO FARFAN MONTES	Av. Santa Rosa S/N Lt. 1 Km. 71	064	969453954 / 811073
Puerto Yurinaki	BENJAMIN AIBAR MENDOZA	Av. Los Pioneros S/N Mz. L Lt. 1 Km. 44	064	966818693
Las Palmas - Ipoki	VICTOR RAUL VALDEZ ROMO	Av. 28 de Julio S/N	064	620961
Condado Pichikiari	SILVER VILLEGAS LOZANO	Plaza Principal S/N	064	968424589

Continúa…

12.6 DEPARTAMENTO JUNÍN: DIRECTORIO DE MUNICIPALIDADES DE CENTROS POBLADOS CREADOS POR ORDENANZA, RESOLUCIÓN U OTRA NORMA DE LA MUNICIPALIDAD PROVINCIAL, SEGÚN PROVINCIA Y MUNICIPALIDAD DE CENTRO POBLADO, 2015

Provincia y Municipalidad de Centro Poblado	Nombre del Alcalde	Dirección	DDN	Teléfonos
La Florida	EDGAR CHAVEZ ROMANI	Av. 28 de Julio S/N Mz. Q Lt. 1	064	620311
Naranjal	EDITH LUZ AGUIRRE GOMEZ	Plaza Principal S/N Mz. I Lt. 1 Km. 91	064	779749
Belén Anapiari	JESUS MATEO ROMAN ACUÑA	Calle Los Jardines S/N	064	981855395 / 990307080 / 811390
El Palomar	OMER ADRIAN SOCUALAYA ALIAGA	Calle Juan B. Meza Díaz N° 100	064	964481061
Ciudad Satelite	WALTER MIGUEL UGALDE SOLORZANO	Plaza Principal N° 100	064	964560458
San Fernando de Kivinaki	ARNAUL OCHOA PUJAICO	Av. Marginal S/N Mz. D Lt. 1 Km. 58	064	972512770
Pampa Camona	JUAN PAITAN MATAMOROS	Jr. Juan Velasco Alvarado S/N Mz. G Lt. 4 Km. 21	064	811070
San Juan Centro Autiki	ALBERTO AMADOR BALDEON RAFAEL	Av. San Juan S/N Mz. K Lt. 4	064	964717901 / 811076
Los Ángeles Ubiriki	ENRIQUE CESAR QUEZADA VEGA	Av. Peru N° 100	064	945122223
Marankiari Bajo	MIGUEL ANGEL COLLANTES RUBIO	Calle Fernando Sthall S/N Mz. Ñ Lt. 3 Km. 26	064	794846 / 943148245
Unión Perene	FAUSTINO CARDENAS ESTALLA	Calle Ocho de Febrero S/N Mz. J Lt. 18	064	384387
Miricharo	Por designar	Calle 28 de Julio S/N Mz. H Lt. 4	064	952514524 / 964581555 / 111067
San Antonio de Alto Pichanaki	GRIMALDO LOBATON PILLACA	Plaza Principal S/N	064	-
San Francisco Centro Kuviriani	TEOFILO MISAICO CARHUAPOMA	-	064	811392
Jauja				
Jisse	FELIX BENJAMIN ESPINOZA ROMERO	Av. 20 de Julio N° 100	064	948418842
Apaycancha	VICTORIANO NARCISO HILARIO PARRA	Carretera Central Principal S/N	064	956340524 / 961764452
Curimarca	ELICEO HUAMAN BALDEON	Av. Jauja N° 100	064	811093
Acaya	BETHY LOURDES CASTILLO ESPINOZA	Plaza Principal N° 100	064	801880
Ullusca	PROCESO JULIO LUIS RODRIGUEZ	Calle Independencia N° 100	064	964971586 / 956920693
San Juan de Pachacayo	ALEJANDRO LEON RAVICHAGUA	Plaza Principal N° 100	064	964725843
San Juan de Uchubamba	ROBERTO PARADO SANTOS	Jr. San Juan N° 100	064	811094
Llacuari	NEMESIO EUGENIO ROJAS COTERA	Av. Centenario N° 100	064	964984834 / 811105
Chicche Auquicancha	HUMBERTO DAVID HUAMAN COSIOS	Primer Barrio Plaza Principal S/N Km. 15	064	966663674
Sacas	PASCUAL DANIEL INGAROCA RAYGAL	Jr. Castro Pozo N° 100	064	990668371 / 777980
El Tingo	ROBERTO VIDES BARZOLA BALTAZAR	Plaza 4 de Octubre N° 100 Km. 18	064	987193093 / 964864287 / 811086
Yanamarca	EDINSON DANIEL BARZOLA ESTEBAN	Av. 28 de Julio N° 100	064	964480413 / 956820415
San Isidro	DULIO MARINO LIMAYMANTA ESPINOZA	Plaza Principal N° 100	064	964956364 / 361212
Chacaybamba	MANASES USIAS AQUINO ARCOS	Plaza Principal N° 100	064	813912
Sallahuachac	JACINTO SIMEON NINAHUANCA INGA	Carretera Central N° 100	064	811106

Continúa…

12.6 DEPARTAMENTO JUNÍN: DIRECTORIO DE MUNICIPALIDADES DE CENTROS POBLADOS CREADOS POR ORDENANZA, RESOLUCIÓN U OTRA NORMA DE LA MUNICIPALIDAD PROVINCIAL, SEGÚN PROVINCIA Y MUNICIPALIDAD DE CENTRO POBLADO, 2015

Provincia y Municipalidad de Centro Poblado	Nombre del Alcalde	Dirección	DDN	Teléfonos
Junín				
Llaupi	JUAN GAULBERTO ORIHUELA MEZA	Plaza Principal S/N	064	-
Quilcatacta	RODER ANDRES CABANILLAS CONDOR	Av. 13 de Mayo N° 100	064	945079051
Huayre	SANTIANGO TEODOMIRO RICALDI CANCHIHUAMAN	Jr. Leonidas Anco N° 100	064	796599
Raymondi	ELEO ASTUHUAMAN ISIDRO	Plaza Principal N° 100	064	813914 / 813914
Huancash	JOSE FELIX VASQUEZ QUIQUIA	Plaza Principal S/N	064	-
Piscurruray	ALFONCIO PURIS MACHACUAY	Plaza Principal N° 100	064	991585616
Yapac Marca	FERNANDO TIMOTEO VEGA RAZA	Plaza Principal N° 100	064	840020
Rayanniyoc	ROBERTO PAUCAR SAEZ	Plaza Principal S/N	064	-
Tambos	BELTRAN CONDOR MACHACUAY	Carretera Este S/N Km. 20	064	989462587
Puyay	LUCIO CRUZ CAMPO	Plaza Principal N° 100	064	811113
Quipacancha	MODESTO JIMENEZ MEZA	Parque Inmaculada Concepción S/N	064	840015
Chucuhuain	ALBINA CALLUPE HUAMALI	Carretera Central S/N	064	996343845
Choccuto	ELEUTERIO PAULINO PORRAS PAITA	Av. Señor Atanacio S/N	064	-
Jachahuanca	JULIO CESAR VICUÑA CHAVEZ	Carretera Principal N° 100	064	947422112
Shogue	HUGO FILIAN CONDOR PORRAS	Barrio Rosario S/N	064	999418656 / 954157812 / 840017
Jorge Chávez Dartnell	GRACIANO INCHE CHAVEZ	Av. Torres Menéndez S/N Mz. 64 Lt. 12	064	975771533
Satipo				
San Miguel de Ene	ALEJANDRO ATAO GUERREROS	Plaza Principal N° 100	064	942890007 / 813700
Tzancuvatziari	MODESTO ESPINOZA RICSE	Av. 29 de Setiembre N° 107	064	954950075 / 984566195
Paratushiali	EDWIN BALCON SALINAS	Av. El Sol S/N Mz. F Lt. 3	064	-
San Ramón de Pangoa	WILMER MARINO ESCOBAR ESQUIVEL	Calle San Ramón S/N Mz. M Lt. 6	064	335545
Sanibeni	MISAEL CCORPA HUAMAN	Calle La Breña S/N Mz. G Lt. 16	064	950051884
Hermosa Pampa	GELGARDO EDGAR RAMOS YOPARE	Jr. Los Conquistadores S/N Mz. F Lt. 1	064	984260633
Valle Esmeralda	GLADYS GALVEZ VEGA	Plaza Principal N° 100	064	961505746 / 813895 / 811145
Napati	CRISPIN BARRIOS CAMPOS	Av. Carretera Carrozable S/N Mz. N	064	416808 / 942459595 / 816808
Villa Junín	JOSE LUIS NOVOA FLORES	Calle Junín y Tambo S/N	064	949880499
Río Chari Alto	HERMINIO AUGUSTO CAMAYO SEDANO	Calle 28 de Julio S/N Mz. L Lt. 8 Km. 30	064	630869 / 949422326
Puerto Porvenir	JUAN RUBEN CORAS PAHUARA	Jr. Zarate N° 100	064	811130 / 813916
San José de Maranquiari	LUIS ANGEL ORIHUELA HUAMAN	Calle Los Héroes S/N Mz. M Lt. 4	064	964736256 / 811148
Río Venado	ROSENDO HECTOR HINOSTROZA ROMAN	Av. Los Ángeles S/N Mz. H Km. 23	064	830146 / 830148
Naylamp de Sonomoro	RAUL PUENTE DELGADO	Jr. Los Colonos Fundadores S/N Mz. L Lt .3	064	964982170 / 964748028
Unión Capiri	PABLO JULIAN EGOAVIL CAMACUARI	Calle Los Álamos S/N Mz. C Lt. 5	064	-

Continúa…

12.6 DEPARTAMENTO JUNÍN: DIRECTORIO DE MUNICIPALIDADES DE CENTROS POBLADOS CREADOS POR ORDENANZA, RESOLUCIÓN U OTRA NORMA DE LA MUNICIPALIDAD PROVINCIAL, SEGÚN PROVINCIA Y MUNICIPALIDAD DE CENTRO POBLADO, 2015

Conclusión.

Provincia y Municipalidad de Centro Poblado	Nombre del Alcalde	Dirección	DDN	Teléfonos
Tarma				
Huaracayo	GUDELIA CABALLERO AGUILAR	Av. Los Manzanos N° 824	064	993670222
Picoy	CHRISTIAN ALDO SALDIVAR MAYTA	Carretera Plaza José Gálvez S/N Km. 5	064	773527 / 954031755
Ochonga	CLAUDIO FLORES SURICHAQUI	Plaza Principal N° 100	064	964134351
Congas Antacucho	MIRIAM ESPERANZA CORONEL CAMARGO	Plaza Principal N° 100	064	969062383
Tarmatambo	VALERIO FELIX NAVARRO ORTEGA	Av. 15 de Julio N° 561	064	778710 / 992663893 / 778710
Muruhuay	ALEX ADRIAN AVELLANEDA SEDANO	Av. María Delgado de Odría N° 100	064	341197 / 988317080
Condorcocha	ASENCION FELIPE CAIRE CAJACHAGUA	Jr. Lima N° 100	064	631074 / 956794183
Cochas	FERNANDO ELVIS CONTRERAS NAVARRO	Calle Cerro de Pasco S/N Km. 18	064	954044726 / 830226
Chupan	ROMAN QUINTANA QUIQUIA	Plaza Principal S/N	064	811167
San José de Cayash	MATEO PEÑA CONDOR	Calle Chanchamayo N° 100	064	954422798 / 811166
Maco	TITO SILVANO CORTEZ HINOSTROZA	Plaza Principal N° 100	064	984820781 / 964538503 / 811240
Urahuchoc Muylo	MIZAEL ACACIO ORDOÑEZ RIVERA	Carretera Antigua Tarma La Oroya S/N Km. 12	064	840079 / 950138423
Apaycanchilla	HANS PERCY ZURITA QUINCHO	Plaza Principal N° 100	064	987611127
Yanec	NELA CHUCO DE HUAMAN	Plaza Principal S/N	064	811169
San Juan de La Libertad	IVAN SANCHEZ SOLANO	Calle Segura Barrio Mercado S/N	064	997249909 / 964876422
Yauli				
Huari	HUGO JULIO PARRA RODRIGUEZ	Plaza Principal N° 169	064	993803534 / 964624860 / 833505
San José de Andaychagua	JACINTO TITO CUBA CASO	Plaza Principal N° 100	064	968800678
Huaynacancha	EDGARDO MOISES LAZARO LUNA	Jr. Simón Bolívar Centro Cívico N° 100	064	992467404
Chupaca				
Shicuy	EMERCIO RICSE QUISPEALAYA	Plaza Principal S/N	064	-
Huarisca Grande	VICTOR ROQUE MADUEÑO DAMIAN	Plaza Principal Huarisca Grande N° 100	064	964482511

Nota: Las Municipalidades de Centros Poblados son creadas por Ordenanza, Resolución u otra norma de la Municipalidad Provincial y son ellas las que determinan la delimitación territorial.

Fuente: Instituto Nacional de Estadística e Informática - Registro Nacional de Municipalidades 2014.

13

Frontis de la Municipalidad Provincial de Trujillo

Cortesía: Oficina de Relaciones Públicas de la Municipalidad Provincial de Trujillo

La Libertad

La Libertad

❖ Municipalidades Provinciales	12
❖ Municipalidades Distritales	71
❖ Municipalidades de Centros Poblados	96
❖ Población Total Proyectada en Edad Electoral de 18 a 70 años (al 2014)	1 136 870
❖ Población Total Proyectada (al 30/06/2015)	1 859 640

13.1 MAPA DEL DEPARTAMENTO DE LA LIBERTAD

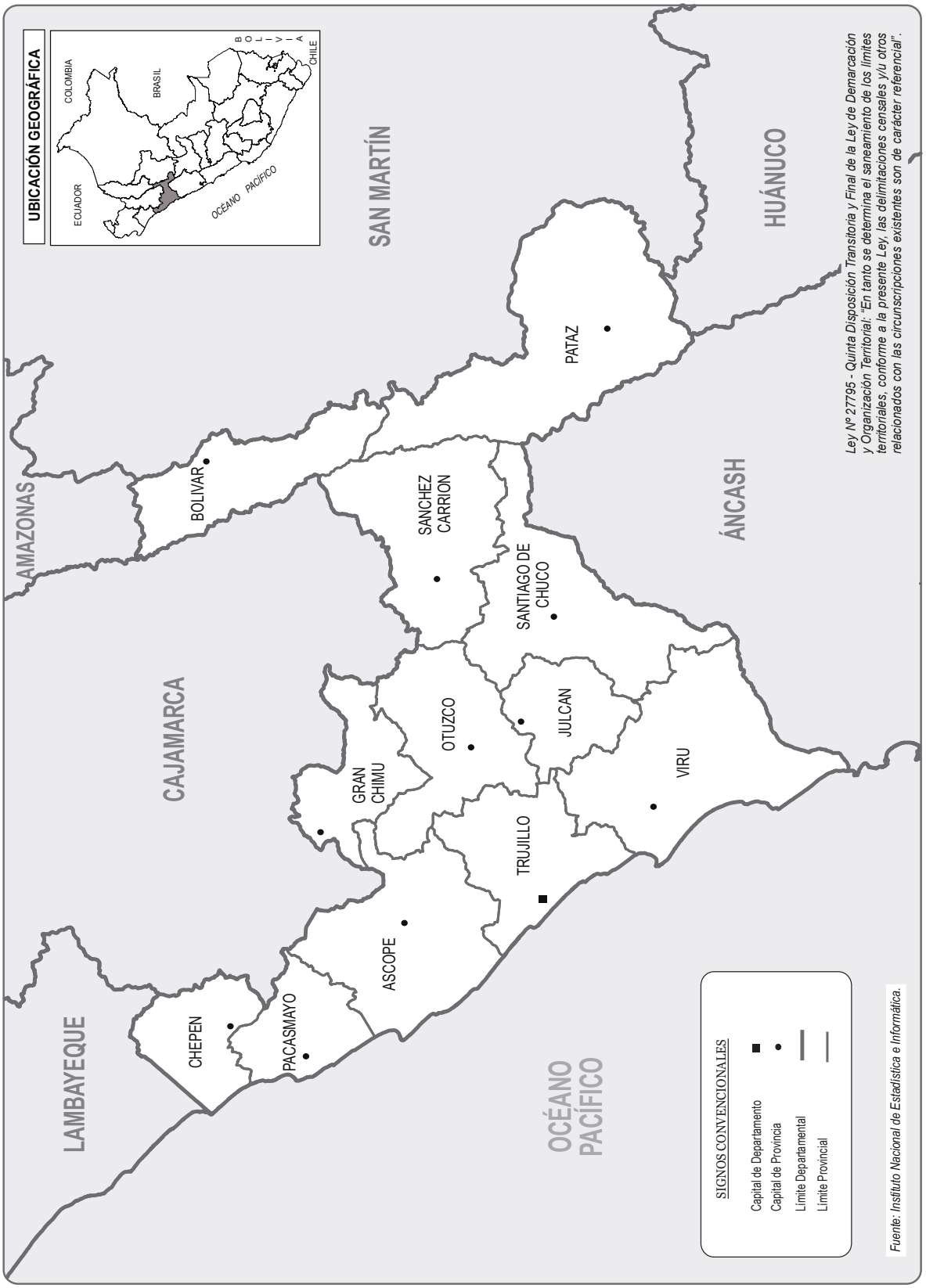

13.2 DEPARTAMENTO LA LIBERTAD: DISPOSITIVO LEGAL DE CREACIÓN, SEGÚN PROVINCIA Y DISTRITO, 2015

Provincia y Distrito	Dispositivo Legal de Creación		
	Nombre	Número	Fecha
Trujillo			
Trujillo	-	-	Época Indep.
El Porvenir	Ley	15368	08 Ene 1965
Florencia de Mora	Ley	24316	17 Set 1985
Huanchaco	-	-	Época Indep.
La Esperanza	Ley	15418	29 Ene 1965
Laredo	Ley	13792	28 Dic 1961
Moche	-	-	Época Indep.
Poroto	Ley	14952	07 Mar 1964
Salaverry	Ley	S/N	04 Ene 1879
Simbal	-	-	Época Indep.
Victor Larco Herrera	Ley	9781	22 Ene 1943
Ascope			
Ascope	-	-	Época Indep.
Chicama	Ley	S/N	02 Ene 1857
Chocope	-	-	Época Indep.
Magdalena de Cao	-	-	Época Indep.
Paiján	-	-	Época Indep.
Rázuri	Ley	5099	09 May 1925
Santiago de Cao	-	-	Época Indep.
Casa Grande	Ley	26916	21 Ene 1998
Bolívar			
Bolívar	-	-	Época Indep.
Bambamarca	-	-	Época Indep.
Condormarca	Ley	2346	20 Nov 1916
Longotea	Ley	2346	20 Nov 1916
Uchumarca	Ley	S/N	02 Ene 1857
Ucuncha	Ley	2346	20 Nov 1916
Chepén			
Chepén	Decreto	S/N	18 Abr 1935
Pacanga	Ley	9222	05 Dic 1940
Pueblo Nuevo	-	-	Época Indep.

Continúa…

13.2 DEPARTAMENTO LA LIBERTAD: DISPOSITIVO LEGAL DE CREACIÓN, SEGÚN PROVINCIA Y DISTRITO, 2015

Provincia y Distrito	Dispositivo Legal de Creación		
	Nombre	Número	Fecha
Julcán			
Julcán	Ley	13659	12 Jun 1961
Calamarca	Ley	25261	19 Jun 1990
Carabamba	Ley	25261	19 Jun 1990
Huaso	Ley	25261	19 Jun 1990
Otuzco			
Otuzco	-	-	Época Indep.
Agallpampa	Ley	9370	10 Set 1941
Charat	Censo	-	14 May 1876
Huaranchal	Decreto	S/N	17 Dic 1866
La Cuesta	Censo	-	14 May 1876
Mache	Ley	14951	07 Mar 1964
Paranday	Ley	13229	28 Abr 1959
Salpo	Ley	S/N	24 Dic 1847
Sinsicap	-	-	Época Indep.
Usquil	-	-	Época Indep.
Pacasmayo			
San Pedro de Lloc	-	-	Época Indep.
Guadalupe	-	-	Época Indep.
Jequetepeque	-	-	Época Indep.
Pacasmayo	Ley	S/N	23 Nov 1864
San José	Ley	S/N	02 Ene 1857
Pataz			
Tayabamba	-	-	Época Indep.
Buldibuyo	-	-	Época Indep.
Chillia	-	-	Época Indep.
Huancaspata	-	-	Época Indep.
Huaylillas	-	-	Época Indep.
Huayo	-	-	Época Indep.
Ongón	Ley	S/N	25 Nov 1876
Parcoy	-	-	Época Indep.
Pataz	-	-	Época Indep.
Pias	Ley	12402	31 Oct 1955
Santiago de Challas	Ley	24693	18 Jun 1987
Taurija	Ley	9406	18 Oct 1941
Urpay	Ley	13173	10 Feb 1959
Sánchez Carrión			
Huamachuco	-	-	Época Indep.
Chugay	Ley	9864	13 Dic 1943

Continúa…

13.2 DEPARTAMENTO LA LIBERTAD: DISPOSITIVO LEGAL DE CREACIÓN, SEGÚN PROVINCIA Y DISTRITO, 2015

Conclusión.

Provincia y Distrito	Dispositivo Legal de Creación		
	Nombre	Número	Fecha
Cochorco	Ley	9864	13 Dic 1943
Curgos	Ley	9864	13 Dic 1943
Marcabal	-	-	Época Indep.
Sanagoran	Ley	S/N	03 Nov 1900
Sarín	Ley	S/N	03 Nov 1900
Sartimbamba	-	-	Época Indep.
Santiago de Chuco			
Santiago de Chuco	-	-	Época Indep.
Angasmarca	Ley	24315	21 Set 1985
Cachicadan	Ley	S/N	03 Nov 1900
Mollebamba	Ley Regional	209	03 Ago 1920
Mollepata	-	-	Época Indep.
Quiruvilca	Ley	2338	13 Nov 1916
Santa Cruz de Chuca	Ley	13181	20 Feb 1959
Sitabamba	Ley	S/N	03 Nov 1900
Gran Chimú			
Cascas	-	-	Época Indep.
Lucma	-	-	Época Indep.
Marmot	Censo	-	14 May 1876
Sayapullo	Decreto	S/N	11 Feb 1855
Virú			
Virú	-	-	Época Indep.
Chao	Ley	26427	04 Ene 1995
Guadalupito	Ley	26427	04 Ene 1995

Fuente: Instituto Nacional de Estadística e Informática - Dirección Nacional de Censos y Encuestas.

13.3 DEPARTAMENTO LA LIBERTAD: POBLACIÓN TOTAL PROYECTADA Y UBICACIÓN GEOGRÁFICA DE LA CAPITAL LEGAL, SEGÚN PROVINCIA Y DISTRITO, 2015

Provincia y Distrito	Población Total Proyectada al 30/06/2015	Capital Legal				
		Nombre	Categoría	Ubicación Geográfica		
				Altitud (msnm.)	Latitud Sur	Longitud Oeste
Total	**1 859 640**					
Trujillo	**957 010**	**Trujillo**				
Trujillo	318 914	Trujillo	Ciudad	34	08°06'34"	79°02'00"
El Porvenir	186 127	El Porvenir	Pueblo	104	08°04'55"	79°00'09"
Florencia de Mora	41 914	Florencia de Mora	Ciudad	102	08°04'51"	79°01'25"
Huanchaco	68 104	Huanchaco	Pueblo	7	08°04'53"	79°07'17"
La Esperanza	182 494	La Esperanza	Pueblo	87	08°04'41"	79°02'43"
Laredo	35 289	Laredo	Pueblo	95	08°05'28"	78°57'40"
Moche	34 503	Moche	Villa	10	08°10'20"	79°00'40"
Poroto	3 195	Poroto	Pueblo	633	08°00'41"	78°46'11"
Salaverry	18 129	Salaverry	Villa	6	08°13'23"	78°58'41"
Simbal	4 317	Simbal	Pueblo	574	07°58'36"	78°48'53"
Victor Larco Herrera	64 024	Buenos Aires	Pueblo	8	08°08'38"	79°03'21"
Ascope	**120 311**	**Ascope**				
Ascope	6 677	Ascope	Ciudad	238	07°42'47"	79°06'56"
Chicama	15 492	Chicama	Villa	129	07°50'39"	79°08'46"
Chocope	9 413	Chocope	Ciudad	106	07°47'29"	79°13'21"
Magdalena de Cao	3 232	Magdalena de Cao	Villa	28	07°52'36"	79°17'41"
Paiján	25 584	Paiján	Ciudad	94	07°43'55"	79°18'07"
Rázuri	9 079	Puerto de Malabrigo	Villa	10	07°42'09"	79°26'26"
Santiago de Cao	19 660	Santiago de Cao	Villa	18	07°57'39"	79°14'21"
Casa Grande	31 174	Casa Grande	Ciudad	145	07°44'39"	79°11'13"
Bolívar	**16 575**	**Bolívar**				
Bolívar	4 838	Bolívar	Villa	3 098	07°09'17"	77°42'16"
Bambamarca	3 868	Bambamarca	Pueblo	3 470	07°26'29"	77°41'41"
Condormarca	2 063	Condormarca	Pueblo	2 999	07°33'20"	77°35'53"
Longotea	2 232	Longotea	Pueblo	2 545	07°02'34"	77°52'28"
Uchumarca	2 759	Uchumarca	Pueblo	3 062	07°02'53"	77°48'28"
Ucuncha	815	Ucuncha	Pueblo	2 492	07°09'56"	77°51'42"
Chepén	**87 011**	**Chepén**				
Chepén	48 563	Chepén	Ciudad	135	07°13'36"	79°25'45"
Pacanga	23 643	Pacanga	Villa	89	07°10'23"	79°29'12"
Pueblo Nuevo	14 805	Pueblo Nuevo	Villa	75	07°11'18"	79°30'51"
Julcán	**31 090**	**Julcán**				
Julcán	11 662	Julcán	Villa	3 412	08°02'38"	78°29'17"
Calamarca	5 657	Calamarca	Pueblo	3 314	08°09'52"	78°24'55"
Carabamba	6 518	Carabamba	Pueblo	3 335	08°06'39"	78°36'33"
Huaso	7 253	Huaso	Pueblo	3 113	08°13'24"	78°24'57"

Continúa…

13.3 DEPARTAMENTO LA LIBERTAD: POBLACIÓN TOTAL PROYECTADA Y UBICACIÓN GEOGRÁFICA DE LA CAPITAL LEGAL, SEGÚN PROVINCIA Y DISTRITO, 2015

Provincia y Distrito	Población Total Proyectada al 30/06/2015	Capital Legal				
		Nombre	Categoría	Ubicación Geográfica		
				Altitud (msnm.)	Latitud Sur	Longitud Oeste
Otuzco	**91 713**	**Otuzco**				
Otuzco	27 257	Otuzco	Ciudad	2 660	07°54'08"	78°34'01"
Agallpampa	9 859	Agallpampa	Pueblo	3 119	07°59'07"	78°32'53"
Charat	2 847	Charat	Pueblo	2 285	07°49'29"	78°27'02"
Huaranchal	5 077	Huaranchal	Pueblo	2 110	07°41'27"	78°26'40"
La Cuesta	687	La Cuesta	Pueblo	1 879	07°55'08"	78°42'29"
Mache	3 112	Mache	Pueblo	3 301	08°01'49"	78°32'12"
Paranday	730	Paranday	Pueblo	3 156	07°53'05"	78°42'43"
Salpo	6 142	Salpo	Pueblo	3 433	08°00'19"	78°36'23"
Sinsicap	8 619	Sinsicap	Villa	2 280	07°51'06"	78°45'22"
Usquil	27 383	Usquil	Ciudad	2 987	07°48'56"	78°25'09"
Pacasmayo	**103 985**	**San Pedro de Lloc**				
San Pedro de Lloc	16 519	San Pedro de Lloc	Ciudad	48	07°25'40"	79°30'13"
Guadalupe	43 965	Guadalupe	Ciudad	92	07°14'34"	79°28'18"
Jequetepeque	3 808	Jequetepeque	Pueblo	24	07°20'13"	79°33'46"
Pacasmayo	27 434	Pacasmayo	Pueblo	7	07°24'02"	79°34'07"
San José	12 259	San José	Pueblo	106	07°20'58"	79°27'25"
Pataz	**88 038**	**Tayabamba**				
Tayabamba	14 586	Tayabamba	Ciudad	3 290	08°16'37"	77°17'55"
Buldibuyo	3 763	Buldibuyo	Villa	3 201	08°07'41"	77°23'53"
Chillia	13 402	Chillia	Pueblo	3 120	08°07'33"	77°31'01"
Huancaspata	6 390	Huancaspata	Villa	3 361	08°27'27"	77°18'04"
Huaylillas	3 518	Huaylillas	Pueblo	2 359	08°11'12"	77°20'41"
Huayo	4 373	Huayo	Pueblo	2 280	08°00'19"	77°35'37"
Ongón	1 761	Ongon	Pueblo	1 245	08°10'08"	76°57'59"
Parcoy	21 784	Parcoy	Pueblo	3 182	08°02'06"	77°28'54"
Pataz	8 804	Pataz	Pueblo	2 638	07°47'08"	77°35'39"
Pias	1 316	Pias	Pueblo	2 650	07°52'22"	77°32'58"
Santiago de Challas	2 533	Challas	Ciudad	3 226	08°26'20"	77°19'26"
Taurija	3 004	Taurija	Pueblo	3 089	08°18'30"	77°25'30"
Urpay	2 804	Urpay	Ciudad	2 690	08°20'52"	77°23'30"
Sánchez Carrión	**154 236**	**Huamachuco**				
Huamachuco	62 424	Huamachuco	Ciudad	3 185	07°48'55"	78°03'09"
Chugay	18 753	Chugay	Pueblo	3 378	07°46'57"	77°52'10"
Cochorco	9 340	Aricapampa	Pueblo	2 578	07°48'21"	77°43'12"
Curgos	8 526	Curgos	Pueblo	3 231	07°51'33"	77°56'35"
Marcabal	16 698	Marcabal	Pueblo	2 942	07°42'19"	78°01'50"
Sanagoran	14 859	Sanagoran	Pueblo	2 672	07°47'08"	78°08'28"
Sarín	9 945	Sarín	Pueblo	2 819	07°54'44"	77°54'16"
Sartimbamba	13 691	Sartimbamba	Pueblo	2 718	07°41'58"	77°44'28"

Continúa…

13.3 DEPARTAMENTO LA LIBERTAD: POBLACIÓN TOTAL PROYECTADA Y UBICACIÓN GEOGRÁFICA DE LA CAPITAL LEGAL, SEGÚN PROVINCIA Y DISTRITO, 2015

Conclusión.

Provincia y Distrito	Población Total Proyectada al 30/06/2015	Capital Legal				
		Nombre	Categoría	Ubicación Geográfica		
				Altitud (msnm.)	Latitud Sur	Longitud Oeste
Santiago de Chuco	**61 474**	**Santiago de Chuco**				
Santiago de Chuco	20 372	Santiago de Chuco	Ciudad	3 127	08°08'44"	78°10'31"
Angasmarca	7 266	Angasmarca	Pueblo	2 870	08°07'59"	78°03'17"
Cachicadan	7 964	Cachicadan	Pueblo	2 918	08°05'30"	78°08'48"
Mollebamba	2 312	Mollebamba	Pueblo	3 060	08°10'14"	77°58'35"
Mollepata	2 666	Mollepata	Pueblo	2 755	08°11'27"	77°57'21"
Quiruvilca	14 295	Quiruvilca	Pueblo	3 979	08°00'09"	78°18'39"
Santa Cruz de Chuca	3 187	Santa Cruz de Chuca	Pueblo	2 930	08°07'10"	78°08'28"
Sitabamba	3 412	Sitabamba	Pueblo	3 113	08°01'23"	77°43'53"
Gran Chimú	**31 109**	**Cascas**				
Cascas	14 187	Cascas	Ciudad	1 279	07°28'49"	78°49'00"
Lucma	6 896	Lucma	Pueblo	2 167	07°38'26"	78°33'04"
Marmot	2 118	Marmot	Pueblo	1 503	07°41'53"	78°37'32"
Sayapullo	7 908	Sayapullo	Pueblo	2 381	07°35'47"	78°28'05"
Virú	**117 088**	**Virú**				
Virú	67 228	Virú	Ciudad	76	08°24'56"	78°45'04"
Chao	40 272	Chao	Villa	75	08°32'22"	78°40'57"
Guadalupito	9 588	Guadalupito	Villa	26	08°57'07"	78°37'33"

Fuente: Instituto Nacional de Estadística e Informática.

- Dirección Nacional de Censos y Encuestas.

- Dirección Técnica de Demografía e Indicadores Sociales.

13.4 DEPARTAMENTO LA LIBERTAD: DIRECTORIO DE MUNICIPALIDADES PROVINCIALES Y DISTRITALES, SEGÚN PROVINCIA Y DISTRITO, 2015

Provincia y Distrito	Nombre del Alcalde	Dirección	DDN	Teléfonos	Fax	Correo Electrónico
Trujillo						
Trujillo	ELIDIO ESPINOZA QUISPE	Jr. Diego de Almagro N° 525	044	484240 / 244981	261122	alcaldia@munitrujillo.go.pe
El Porvenir	ANGEL PAUL RODRIGUEZ ARMAS	Av. José Sánchez Carrión N° 500	044	400503 / 401786 / 400759	-	webmaster@muniporvenir.gob.pe
Florencia de Mora	WILSON ENRIQUE TORIBIO VEREAU	Calle 20 de Junio N° 1000	044	213701 / 999253537 / 9575558774	-	-
Huanchaco	JOSE PRUDENCIO RUIZ VEGA	Av. La Rivera N° 725	044	461260 / 461063 / 964819554	-	munihuanchaco@munihuanchaco.gob.pe
La Esperanza	DANIEL MARCELO JACINTO	Jr. Carlos María de Alvear N° 999	044	272478 / 272345 / 948422020	-	mde@muniesperanza.gob.pe
Laredo	JAVIER ANDRES RODRIGUEZ VASQUEZ	Jr. Reforma N° 360	044	435519 / 943621460 / 979940679	-	-
Moche	ROGER EMILIO QUISPE ROSALES	Jr. Francisco Bolognesi N° 359	044	465471 / #943899328	-	-
Poroto	HILDE ORLANDO MOLINA CHUQUILLANQUI	Calle Cesar Vallejo N° 155	044	791400 / 953602789 / 973876059	-	municipalidadporoto@hotmail.com
Salaverry	FELIX ANTENOR CAMPAÑA SILVA	Calle Aduana N° 250	044	437150 / 437540 / 992202598	-	muni.dist.salaverry@speedy.com.pe
Simbal	SANTOS EUGENIO RAFAEL VALDIVIA	Jr. Los Manguitos N° 204	044	790916 / 948489479 / 949488333	-	mdsimbalgserv@hotmail.com
Victor Larco Herrera	CARLOS ENRIQUE VASQUEZ LLAMO	Jr. Independencia N° 210	044	481520 / 481531 / 481536	481540	informes@munivictorlarco.gob.pe
Ascope						
Ascope	SAMUEL ALFONSO LEIVA LOPEZ	Jr. Leoncio Prado N° 301	044	431083 / 431228 / *0207460	-	municipalidadascope@muniascope.gob.pe
Chicama	FREMIO ABEL OLIVARES GIL	Calle Libertad N° 635	044	540286 / 959488862	-	municipalidaddechicama@hotmail.com
Chocope	ROLANDO RAFAEL LUJAN MELENDEZ	Calle Bolívar N° 291	044	542424 / 542218	-	-
Magdalena de Cao	JOHN ROMAN VARGAS CAMPOS	Jr. Miguel Grau N° 580	044	698919 / 954031188 / 961582271	-	-
Paiján	SEGUNDO HERMINIO VALQUI CASTREJON	Calle Grau N° 207	044	544396 / 544832	-	munipaijan@hotmail.com
Rázuri	LUPE TERESA LEON FLORES	Pasaje Lima N° 602	044	576006 / 433605	-	municipalidad_distrital_razuri@hotmail.com
Santiago de Cao	ENRIQUE ISMAEL DEL CAMPO CISNEROS	Calle San Martín N° 360	044	463024 / 432233 / 953550134	-	-
Casa Grande	PASCUAL BUENO SANTILLAN	Plaza Independencia S/N	044	443105 / #949522594	-	municipalidadcasagrande@municasagrande.gob.pe
Bolívar						
Bolívar	RAUL EDUARDO SILVA MAYURI	Jr. Córdova N° 515	044	837000 / 945690944	-	munibolivar_2013@hotmail.com
Bambamarca	JUAN JULIO CASTRO SALINAS	Calle Transitoria S/N	044	231457 / 975693200 / 974607825	-	-

Continúa…

13.4 DEPARTAMENTO LA LIBERTAD: DIRECTORIO DE MUNICIPALIDADES PROVINCIALES Y DISTRITALES, SEGÚN PROVINCIA Y DISTRITO, 2015

Provincia y Distrito	Nombre del Alcalde	Dirección	DDN	Teléfonos	Fax	Correo Electrónico
Condormarca	SEGUNDO ANDRES SOPLA CORONEL	Jr. Bolívar N° 306	044	415704 / 826547 / 964654783	-	mdcondormarcasasc@outlook.com.pe
Longotea	WILSO ARAUJO SANCHEZ	Calle 28 de Julio S/N	044	825442 / 825017 / 976858675	-	staraujosanchez@hotmail.com
Uchumarca	ANTENOR FLORINDEZ CASTRO	Calle Progreso N° 25	044	830027 / 943735992	-	muni_uchumarca@hotmail.com
Ucuncha	CESAR WILDER QUEVEDO PRIETO	Calle San Juan S/N	044	830055 / 830106 / 948917909	-	muni_ucuncha@hotmail.com
Chepén						
Chepén	NELSON EDUARDO KCOMT CHE	Jr. Atahualpa N° 650	044	561202 / 563198 / 561135	-	info@munichepen.gob.pe
Pacanga	TELESFORO MEDINA ORTIZ	Calle 28 de Julio N° 525	044	572156	572156	munipacanga@munipacanga.gob.pe
Pueblo Nuevo	JOSE RUPERTO SUING BARRUETO	Calle Arco N° 301	044	574040 / 947048768	-	m_pueblo_nuevo_17@hotmail.com
Julcán						
Julcán	JHON MANUEL RODRIGUEZ ESPEJO	Calle Cesar Vallejo N° 100	044	837012 / #959501230	-	-
Calamarca	JUAN CARLOS RODRIGUEZ GUTIERREZ	Av. 28 de Julio S/N	044	252588 / 832588 / 949513337	-	municalamarca@hotmail.com
Carabamba	SEGUNDO RICARDO VEGA CEDANO	Calle Virgen de La Natividad S/N	044	347021 / 830414 / 948376927	-	municarabamba@hotmail.com
Huaso	EUGENIO CEDANO OTINIANO	Jr. Luis Felipe de La Puente Uceda S/N	044	208966 / 953951374	-	-
Otuzco						
Otuzco	LUIS FRANCISCO RODRIGUEZ RODRIGUEZ	Calle Tacna N° 896	044	436109 / 436291	436109	informes@muniotuzco.gob.pe
Agallpampa	RICARDO LIZANDRO LUJAN VILLACORTA	Av. César Vallejo S/N	044	436142 / 830263 / 948935391	-	municipalidad_agallpampa@hotmail.com
Charat	AUREO RENE DIAZ FLOREANO	Jr. Lima N° 40	044	509203 / 830471	-	-
Huaranchal	SEGUNDO EDILBERTO TOCTO ALVARADO	Jr. San Martín S/N	044	347334 / 830289 / 950440583	-	sga@munihuaranchal.gob.pe
La Cuesta	ELMER YONI CONTRERAS ANTICONA	Calle Grau S/N	044	830096 / 968316882	-	municipalidadlacuesta@hotmail.com
Mache	WILDER BAROT CASTILLO ZAVALETA	Calle 28 de Julio S/N	044	830453 / 347334 / 949065968	-	-
Paranday	JUAN CARLOS VILCA TABOADA	Plaza de Armas S/N	044	957588250 / 974804056 / 830472	-	muniparanday@hotmail.com

Continúa…

13.4 DEPARTAMENTO LA LIBERTAD: DIRECTORIO DE MUNICIPALIDADES PROVINCIALES Y DISTRITALES, SEGÚN PROVINCIA Y DISTRITO, 2015

Provincia y Distrito	Nombre del Alcalde	Dirección	DDN	Teléfonos	Fax	Correo Electrónico
Salpo	SIGIFREDO HELMER ROJAS GUEVARA	Plaza de Armas S/N	044	217592 / 943878878 / 217582	217582	mosalpo@gmail.com mdsalpo@gmail.com
Sinsicap	MANUEL JESUS VEGA POLO	Calle Grau N° 11	044	974612227 / 208855	208855	munisinsicap1114@hotmail.com
Usquil	JULIO MANTILLA AGUILERA	Calle Progreso N° 225	044	837714	837114	mdusquil@gmail.com muniusquil@yahoo.es
Pacasmayo						
San Pedro de Lloc	ROLAND RUBEN ALDEA HUAMAN	Jr. 2 de Mayo N° 360	044	528338 / 523101	528646	secretariamuni_pacasmayo@hotmail.com
Guadalupe	BENJAMIN WANDER MORA COSTILLA	Plaza de Armas S/N	044	566105 / 566175 / 948520422	566105	alcaldia@muniguadalupe.gob.pe
Jequetepeque	LUIS MERCEDES RAMIREZ CRUZ	Calle San José N° 340	044	571002	571002	-
Pacasmayo	ALDO OMAR NAVARRO SARMIENTO	Jr. Manco Cápac N° 45	044	523101 / 521120	523101	munipacasmayo@hotmail.com
San José	CESAR AUGUSTO CHAVEZ PAZ	Plaza de Armas S/N	044	575009 / 575121	575009	info@munisanjosepacasmayo.gob.pe munisanjosepacasmayo@gmail.com
Pataz						
Tayabamba	ROBERT ALBERTO BOGARIN VIGO	Jr. José Gálvez N° 320	044	837001 / 949912901 / 969666996	4837001	muniprovincial.pataz@gmail.com
Buldibuyo	NELVER SEGUNDO LOZANO DIAZ	Jr. San Martín S/N	044	830171 / 830079 / 950055550	-	-
Chillia	MANUEL FAUSTO CASTILLO GONGORA	Jr. Miraflores S/N	044	830047 / 314818 / 826537	-	mdchilla@hotmail.com
Huancaspata	EINAR OCTAVIO CARRERA ARELLANO	Jr. 5 de Marzo N° 208	044	826577 / 996364079 / 830000	-	-
Huaylillas	EDWAR DANTE ROBLES ACUÑA	Plaza de Armas S/N	044	225700 / 948282877 / 988182394	-	municipalidadhuaylillas@hotmail.com
Huayo	AGUSTIN CRESPIN VERA	Calle Ramón Castilla N° 100	044	280360 / 962869655 / 825596	-	-
Ongón	WELSMAN MIRANDA RAMOS	Plaza de Armas S/N	044	825412	-	municipalidadongon@hotmail.com
Parcoy	FRANCISCO ZAVALA FRANCO	Jr. San Martín N° 859	044	989580753 / 948316098 / 838015	-	parcoy@muniparcoy.gob.pe
Pataz	JOSE RICHARD TORREALVA YPARRAGUIRRE	Plaza de Armas de Pataz S/N	044	970957484 / 204693	-	consejodistritaldepataz@hotmail.com
Pias	GIOMAR ROBERTO VILLANUEVA CORREA	Calle María Natividad N° 101	044	251834 / 996008006 / 838020	-	munipias@gmail.com
Santiago de Challas	ABERTANO LUNA BENITES	Jr. Atahualpa N° 200	044	838032 / 830204 / 943946920	-	-

Continúa…

13.4 DEPARTAMENTO LA LIBERTAD: DIRECTORIO DE MUNICIPALIDADES PROVINCIALES Y DISTRITALES, SEGÚN PROVINCIA Y DISTRITO, 2015

Provincia y Distrito	Nombre del Alcalde	Dirección	DDN	Teléfonos	Fax	Correo Electrónico
Taurija	CARLOS TRUJILLO ZAVALETA (*)	Plaza de Armas S/N	044	813802 / 947404084	-	munitaurija@hotmail.com
Urpay	JULIO PATRIARCA CARLOS MATOS	Jr. Progreso S/N	044	656502 / 970962229	-	municipalidadurpay@hotmail.com
Sánchez Carrión						
Huamachuco	CARLOS ARTURO REBAZA LOPEZ	Jr. Ramón Castilla N° 564	044	441154 / 440097 / 441021	-	correo@munihuamachuco.gob.pe
Chugay	RICHARD NIXON NONTOL RUBIO	Av. Daniel Alcides Carrión S/N	044	655990 / 830110 / #981732323	-	-
Cochorco	EDGAR MARCELINO MEDINA SEGURA	Av. Sánchez Carrión S/N	044	826562 / 959616540 / #046546	-	-
Curgos	MATIAS APOSTOL ENRIQUEZ CARRANZA	Calle Progreso N° 207	044	441009 / 947402639	-	municurgos@hotmail.com
Marcabal	MARCOS LEONCIO DIAZ RAMIREZ	Av. Señor de la Misericordia N° 203	044	700038 / 947473700 / 949513700	-	-
Sanagoran	SANTOS MELQUIADEZ RUIZ GUERRA	Calle Los Ángeles S/N	044	941714044 / 847007	-	msanagoran@gmail.com
Sarin	SANTIAGO TAMAYO RAMOS	Av. Abelardo Gamarra S/N	044	94377710 / 949605418 / 990050386	-	municipalidadsarin@hotmail.com
Sartimbamba	ALFONSO SILVESTRE DIAZ REBAZA	Calle Ciro Alegría S/N	044	949438084 / 969282202 / #0257092	-	-
Santiago de Chuco						
Santiago de Chuco	VICTOR PRIMITIVO LUJAN CHERO	Jr. Paco Yunque N° 735	044	837019 / 837015 / #953665735	-	-
Angasmarca	PERCY HENRI GELDRES SARE	Calle César Vallejo N° 300	044	996465447 / 510251 / 948856482	-	muniangasmarca@gmail.com
Cachicadan	VICTOR ANDRES QUEZADA PEREZ	Jr. Antonio Raimondi N° 162	044	949335453 / 968080509 / 651914	-	municachicadanperu@gmail.com
Mollebamba	FORTUNATO WILMER SANCHEZ PAREDES	Calle Néstor Garcia S/N	044	837119 / 293744	-	-
Mollepata	SIMON WALTER AVILA LAVADO (*)	Plaza de Armas S/N	044	948898998 / 962868749 / 986350953	-	munidismolletata@hotmail.com
Quiruvilca	WALTER JOSUE DIAZ RAMOS	Jr. Trujillo N° 165	044	948478314 / 979892562 / 616374	-	-
Santa Cruz de Chuca	MARIANO FELIPE RUIZ ROJAS	Calle Miguel Grau y Junín S/N	044	989479420 / 999292069 / 994422213	-	-

Continúa…

13.4 DEPARTAMENTO LA LIBERTAD: DIRECTORIO DE MUNICIPALIDADES PROVINCIALES Y DISTRITALES, SEGÚN PROVINCIA Y DISTRITO, 2015

Conclusión.

Provincia y Distrito	Nombre del Alcalde	Dirección	DDN	Teléfonos	Fax	Correo Electrónico
Sitabamba	ROGER SUMARAN RODRIGUEZ	Jr. José Olaya S/N	044	440541 / 947863192 / 986309239	-	-
Gran Chimú						
Cascas	DIBER PEREZ RODRIGUEZ	Jr. 28 de Julo N° 500	044	837011 / 949141838	-	secretaria@munigranchimu.gob.pe
Lucma	SANTOS JESUS MORALES REYNA (*)	Calle Tarapacá S/N	044	241278 / 949143172 / 949576246	-	-
Marmot	WILSON VALVERDE RODRIGUEZ	Calle Mendelevio N° 414	044	655306 / 830259 / 949262827	655306	munimarmot_c@hotmail.com
Sayapullo	TEODULFO DANTE HARO RAFAEL	Jr. Juan Vega Ravines S/N	044	243058 / 978339221 / 825409	-	-
Virú						
Virú	NEY HELI GAMEZ ESPINOZA	Jr. Independencia N° 510	044	371031 / #941932536 / 371259	371259	-
Chao	SANTOS JAVIER MENDOZA TORRES	Av. César Vallejo N° 380	044	956698980 / 959696290 / #959696248	-	munidischao@hotmail.com
Guadalupito	SEGUNDO ULLOA CERNA	Calle Túpac Amaru S/N Mz. 10 Lt. 1	044	769685 / 769257	-	muni.guadalupito@hotmail.com municipalidad@mdg.gob.pe

Nota: La relación de alcaldes de las municipalidades provinciales y distritales ha sido actualizada al 02 de febrero de 2015.

(*) Según Resolución Nº 3800-2014-JNE del Jurado Nacional de Elecciones, la autoridad municipal elegida para el periodo 2011-2014 continúa en funciones en el concejo municipal, hasta que la nueva autoridad elegida en las Elecciones Municipales Complementarias de 2015 asuma el cargo.

Fuente: Instituto Nacional de Estadística e Informática - Registro Nacional de Municipalidades 2014.

Jurado Nacional de Elecciones.

13.5 DEPARTAMENTO LA LIBERTAD: ORDENANZA, RESOLUCIÓN U OTRA NORMA DE LA MUNICIPALIDAD PROVINCIAL QUE CREA A LAS MUNICIPALIDADES DE CENTROS POBLADOS, SEGÚN PROVINCIA Y MUNICIPALIDAD DE CENTRO POBLADO, 2015

Provincia y Municipalidad de Centro Poblado	Norma Municipal	Número	Fecha
Trujillo			
Villa Del Mar	Resolución Municipal	038	27 Nov 1978
El Milagro	Ordenanza Municipal	1449	06 Jul 1981
Las Delicias	Resolución Municipal	2154	27 Ago 1981
Miramar	Resolución de Concejo	2155	27 Ago 1981
Huanchaquito	Resolución de Concejo	3120	11 Dic 1981
Santo Domingo	Resolución de Concejo	169	23 Abr 1986
Curva de Sun	Resolución de Concejo	387	24 Jul 1989
El Trópico	Resolución de Concejo	033	28 Feb 1990
Victor Raúl Haya de La Torre	Resolución de Concejo	153	16 Jul 1991
Menocucho	Resolución de Concejo	017	24 Ene 1994
Shiran	Ordenanza Municipal	058	17 Mar 1995
Barraza	Resolución de Concejo	130	31 Jul 2002
Alto Trujillo	Resolución de Concejo	150	19 Set 2002
Ascope			
Chiclin	Resolución Municipal	2153	27 Ago 1981
Sausal	Resolución Municipal	2152	27 Ago 1981
Roma	Resolución de Concejo	031	21 Dic 1997
Mocan	Resolución de Concejo	015	09 Abr 1999
Bolívar			
San Vicente de Paúl	Resolución Municipal	015	20 Oct 1993
Chepén			
Chequén	Resolución de Alcaldía	150	19 Abr 1993
Catalina	Ordenanza Municipal	145	10 Abr 1995
Pacanguilla	Resolución de Concejo	641	22 Dic 1995
Santa Rosa	Resolución de Alcaldía	642	22 Dic 1995
Talambo	Resolución de Concejo	026	30 Set 1996
Julcán			
San Antonio	Ordenanza Municipal	100	30 Nov 1984
Paruque Bajo	Ordenanza Municipal	033	28 Mar 1985
Mullamanday	Resolución Municipal	070	29 Set 1992
Otuzco			
Chota	Resolución Municipal	112	28 Jun 1984
Barro Negro	Ordenanza Municipal	017	28 Jun 1984
Callancas	Resolución Municipal	177	18 Oct 1984
San Ignacio	Resolución Municipal	007	02 Feb 1986
Cochaya	Ordenanza Municipal	109	31 Oct 1986
Bellavista	Ordenanza Municipal	196	19 Dic 1988

Continúa…

13.5 DEPARTAMENTO LA LIBERTAD: ORDENANZA, RESOLUCIÓN U OTRA NORMA DE LA MUNICIPALIDAD PROVINCIAL QUE CREA A LAS MUNICIPALIDADES DE CENTROS POBLADOS, SEGÚN PROVINCIA Y MUNICIPALIDAD DE CENTRO POBLADO, 2015

Provincia y Municipalidad de Centro Poblado	Norma Municipal	Número	Fecha
Lluin	Resolución Municipal	079	31 May 1989
Capachique	Ordenanza Municipal	085	11 Abr 1991
Satapampa	Ordenanza Municipal	055	15 May 1991
Singuirual Samne	Resolución Municipal	189	28 Jun 1991
Huayobamba	Resolución Municipal	321	20 Dic 1991
La Ramada	Ordenanza Municipal	120	07 Jul 1992
Monchacap	Resolución Municipal	142	20 Ago 1992
Cushcanday	Resolución Municipal	158	10 Set 1992
Ramón Castilla	Resolución Municipal	158	25 Ago 1994
Llaguen	Ordenanza Municipal	247	06 Nov 1994
Vallecito de Chepén	Resolución Municipal	132	04 Ago 1995
Llaugueda	Ordenanza Municipal	303	06 Set 2011
Pacasmayo			
Portada de La Sierra	Resolución de Alcaldía	100	05 Ago 1985
San Martín de Porres	Resolución de Alcaldía	065	30 Abr 1986
Ciudad de Dios	Resolución de Alcaldía	105	18 Jul 1988
Villa San Isidro	Resolución de Alcaldía	170	16 Nov 1988
Limoncarro	Resolución de Alcaldía	150	16 Jun 1992
La Calera	Resolución de Alcaldía	188	28 Jul 1992
Cultambo	Ordenanza Municipal	171	13 Abr 1993
El Progreso	Acuerdo de Concejo	011	24 Feb 1994
Seman	Ordenanza Municipal	087	17 Nov 1995
Pakatnamu	Ordenanza Municipal	273	07 Dic 1998
Mariscal Castilla	Acuerdo de Concejo	013	20 Dic 2000
Verdún	Acuerdo de Concejo	003	15 Mar 2001
Mazanca	Ordenanza Municipal	012	22 Dic 2005
Chocofan	Ordenanza Municipal	018	17 Dic 2009
Pataz			
Ucrumarca	Resolución Municipal	005	04 Jun 1993
Huayaucito	Ordenanza Municipal	016	24 Jul 1994
Cochacara	Resolución Municipal	003	12 Ene 1995
Pueblo Libre	Resolución de Alcaldía	075	23 Nov 1999
La Victoria-Chaquicocha	Resolución de Alcaldía	011	19 Jul 2000
Lluchubamba	Ordenanza Municipal	002	27 Feb 2009
Sánchez Carrión			
Hualasgosday	Resolución Municipal	016	24 Jul 1987
Succha Centro	Resolución Municipal	058	10 Jul 1987
San Alfonso	Resolución de Concejo	006	12 Jun 1989
El Pallar	Resolución de Alcaldía	009	13 Mar 1990
Cochabamba	Resolución de Concejo	032	23 Oct 1990

Continúa…

13.5 DEPARTAMENTO LA LIBERTAD: ORDENANZA, RESOLUCIÓN U OTRA NORMA DE LA MUNICIPALIDAD PROVINCIAL QUE CREA A LAS MUNICIPALIDADES DE CENTROS POBLADOS, SEGÚN PROVINCIA Y MUNICIPALIDAD DE CENTRO POBLADO, 2015

Conclusión.

Provincia y Municipalidad de Centro Poblado	Norma Municipal	Número	Fecha
Marcabal Grande	Resolución de Alcaldía	012	14 May 1991
Uchuy	Resolución de Concejo	004	30 May 1991
Chaquilbamba	Resolución de Alcaldía	069	31 Ene 1992
Chuyugual	Resolución de Concejo	023	23 Oct 1992
Molino Viejo	Resolución de Concejo	006	05 May 1994
La Victoria	Resolución de Alcaldía	023	21 Mar 1997
Huayllagual	Resolución de Concejo	010	06 Abr 1998
Munmalca	Resolución de Concejo	035	21 Set 2001
Cerpaquino	Resolución de Concejo	061	07 Dic 2001
Uchubamba	Resolución de Concejo	057	12 Jul 2002
Shalcapata de Casahuate	Ordenanza Municipal	100	30 Jun 2008
Santiago de Chuco			
Calipuy	Resolución de Concejo	002	02 Jul 1993
Chagavara	Ordenanza Municipal	121	09 May 1996
Huayobal	Ordenanza Municipal	010	16 May 1996
San Jose de Porcón	Ordenanza Municipal	015	30 May 1996
Ushnoval	Resolución de Concejo	008	03 Jun 1998
Gran Chimú			
Jolluco	Ordenanza Municipal	008	17 Set 2001
Tambo Puquio	Ordenanza Municipal	011	16 Set 2002
Virú			
El Carmelo	Ordenanza Municipal	1038	27 Abr 1981
Buena Vista	Resolución de Concejo	2131	27 Ago 1981
Huacapongo	Resolución de Concejo	378	19 Jul 1989
Victor Raúl Haya de La Torre	Resolución de Concejo	153	16 Jul 1991
Huancaquito Alto	Resolución Municipal	154	16 Jul 1991
Santa Elena	Resolución de Concejo	243	03 Nov 1992
Puente Virú	Ordenanza Municipal	008	19 Ene 1994
Campo Nuevo	Resolución de Concejo	063	23 Mar 1995
California	Resolución de Concejo	079	28 Set 1995

Fuente: Instituto Nacional de Estadística e Informática - Registro Nacional de Municipalidades.

13.6 DEPARTAMENTO LA LIBERTAD: DIRECTORIO DE MUNICIPALIDADES DE CENTROS POBLADOS CREADOS POR ORDENANZA, RESOLUCIÓN U OTRA NORMA DE LA MUNICIPALIDAD PROVINCIAL, SEGÚN PROVINCIA Y MUNICIPALIDAD DE CENTRO POBLADO, 2015

Provincia y Municipalidad de Centro Poblado	Nombre del Alcalde	Dirección	DDN	Teléfonos
Trujillo				
Villa Del Mar	RICARDO SOCRATES APOLAYA TAFUR	Calle Nueve de Octubre N° 285 Mz. A Lt. 6	044	252707
El Milagro	SAUL WILMER PEREZ CORTEZ	Calle Túpac Amaru N° 551	044	274096
Las Delicias	JOSE FRANCISCO ROJAS GAVIDIA	Calle San Diego S/N Mz. 20 Lt. 1	044	418151
Miramar	MARIA ESPERANZA TORRES LOZANO	Calle San Andrés N° 447	044	418126
Huanchaquito	EDUARDO AGUSTIN GARIBAY CORDOVA	Jr. Unión N° 108	044	461537
Santo Domingo	LUPITA EDITH LOZANO PRADO	Plaza de Armas S/N Mz. G Lt. 16	044	770155
Curva de Sun	FERNANDO NOLASCO AZABACHE CENTENO	Av. San Jorge S/N Mz. G Lt. 16 Km. 556	044	290998 / 969090540
El Trópico	ROCIO DE MARIA YIKA RIVERA	Calle Los Pinos N° 114	044	464234 / 222549
Victor Raúl Haya de La Torre	ISRAEL RUBEN VARGAS CASTILLO	Av. Corekenke S/N Mz. 40 Lt. 1	044	999490579
Menocucho	JUAN VICTOR SIFUENTES RODRIGUEZ	Carretera Menucucho S/N km. 26	044	999898679
Shiran	MERCY FLOR CIPRA GARCIA DE VALDIVIA	Calle Alfonso Ugarte S/N	044	793172 / 995008444
Barraza	ZACARIAS NOLBERTO DE LA CRUZ PRINCIPE	Av. Las Palmeras S/N	044	633790 / 990045670
Alto Trujillo	FERNANDO ZACARIAS NUÑUVERO IBAÑEZ	Barrio - 5-A S/N Mz. J-2 Lt. 1	044	608424 / 608501
Ascope				
Chiclin	JOSE LUIS BOCANEGRA RODRIGUEZ	Calle Buenos Aires S/N Mz. 18 Lt. 3	044	540060
Sausal	VIOLETA MARLENE CABELLOS PLASENCIA	Calle Casa Grande N° 47 Mz. 3 Lt. 13	044	-
Roma	AMERICO LORENZO ATOCHE RAMIREZ	Av. Trujillo S/N	044	949884432
Mocan	AURIA LADIDIANA ALVA ALVAREZ	Calle Lambayeque S/N Mz. F Lt. 27	044	943235087
Bolívar				
San Vicente de Paúl	JOSE KYLE CHAVEZ JARA	Calle Dos de Mayo S/N Mz. 29 Lt. 7	044	825442
Chepén				
Chequén	NEYSER DONATO SOLIS GIL	Calle Progreso N° 2030 Mz. 1 Lt. 3	044	561262 / 957562454
Catalina	SABINA LINDAURA ENCO COTRINA DE GONZALES	-	044	679625 / 948163298
Pacanguilla	PATRICIO BALTAZAR PEREZ ALVITRES	Calle Mariano Melgar N° 685 Km. 719	044	323801

Continúa…

13.6 DEPARTAMENTO LA LIBERTAD: DIRECTORIO DE MUNICIPALIDADES DE CENTROS POBLADOS CREADOS POR ORDENANZA, RESOLUCIÓN U OTRA NORMA DE LA MUNICIPALIDAD PROVINCIAL, SEGÚN PROVINCIA Y MUNICIPALIDAD DE CENTRO POBLADO, 2015

Provincia y Municipalidad de Centro Poblado	Nombre del Alcalde	Dirección	DDN	Teléfonos
Santa Rosa	MARCO ANTONIO TALAVERA CUBAS	Calle Pizarro N° 177 Mz. C Lt. 12	044	786104 / 999595202
Talambo *	POR DESIGNAR	-	044	-
Julcán				
San Antonio *	POR DESIGNAR	-	044	-
Paruque Bajo *	POR DESIGNAR	-	044	-
Mullamanday	TITO JUVENAL QUIPUSCO ORTECHO	Plaza de Armas S/N	044	944357910
Otuzco				
Chota	GILMER USBERTO GARCIA GARCIA	Pasaje El Molino S/N	044	947002347 / *012977 / 835078
Barro Negro	ANTONIO RODRIGUEZ ORBEGOSO	-	044	831067
Callancas	JOSE LUIS GONZALEZ BAÑOS	Calle José Carlos Mariátegui S/N	044	-
San Ignacio	ALBIO ABEL GERONIMO CARRANAZA	-	044	830325
Cochaya	MARTIN ROGER GRAUS FRANCO	-	044	943039549
Bellavista	ENGELBERTO BACILIO POZO VELASQUEZ	-	044	954931198
Lluin	HUMBERTO AGAPITO SEBASTIAN SAROVIO	-	044	948834981
Capachique	WILMER SANDOVAL HORNA	-	044	949096447
Satapampa	TEMISTOCLES LORENZO RIOS MURGA	Carretera Principal S/N	044	948577271 / 956215346
Singuirual Samne	LUIS EDWIN RODRIGUEZ ESPEJO	Carretera Samne S/N	044	949711428 / 949407322
Huayobamba	SANTOS FRANCISCO MENDOZA RODRIGUEZ	-	044	948014293 / 942647028
La Ramada	ELVIN RICHARD RODRIGUEZ SALINAS	-	044	948244689
Monchacap	JOSE RUBEN CRUZ RODRIGUEZ	-	044	949023734
Cushcanday	ORLANDO JAVIER FLORIANO CRUZ	-	044	948489067
Ramón Castilla	PIO GRACILIANO AVALOS	Carretera Otusco - Huaranchal S/N Km. 70	044	973031393 / 983623059 / 949082486
Llaguen	ELSER FLORES DIAZ	Plaza de Armas S/N	044	963502830
Vallecito de Chepén	JOSE GUILLERMO EUSTAQUI SILVESTRE	Carretera Chepen Parte Baja S/N	044	825303
Llaugueda	EVER SMITH DIAZ GOMEZ	-	044	948437824
Pacasmayo				
Portada de La Sierra	SANTOS EGBERTO VASQUEZ LLALLE	-	044	948931515
San Martín de Porres	CIPRIANO SERNAQUE ROMERO	-	044	948961432
Ciudad de Dios	HECTOR ESTEBAN PAEZ CORDOVA	Calle José Carlos Mariátegui N° 140 Mz. X Lt. 5	044	434021
Villa San Isidro	ANTONIO TAVERA SALAZAR	Calle Progreso S/N Mz. LL Lt. GA Km. 7	044	971354379 / 990389895 / 976978950
Limoncarro	ALVINA ADELA BARRERA PAZ	Calle Juan Velasco Alvarado S/N Mz. 23 Lt. 1 Km. 7	044	941349683 / 949613483
La Calera	MARIA TERESA MONTENEGRO RAMIREZ VDA DE LABARRERA	Calle 28 de Julio S/N Mz. E Lt. 1	044	958531437 / 996991383

Continúa…

13.6 DEPARTAMENTO LA LIBERTAD: DIRECTORIO DE MUNICIPALIDADES DE CENTROS POBLADOS CREADOS POR ORDENANZA, RESOLUCIÓN U OTRA NORMA DE LA MUNICIPALIDAD PROVINCIAL, SEGÚN PROVINCIA Y MUNICIPALIDAD DE CENTRO POBLADO, 2015

Provincia y Municipalidad de Centro Poblado	Nombre del Alcalde	Dirección	DDN	Teléfonos
Cultambo	WILSON SOTO PRECIADO	Av. Jerusalén S/N Mz. G Lt. 5	044	948497550
El Progreso	MANUEL ARTURO CASTILLO GARCIA	-	044	521222
Seman	ANDRES VALDERA RIOJAS	Calle Santo Toribio de Mogrovejo S/N Mz. C Lt. 12	044	958531953 / 973908547
Pakatnamu	WILSON ANTONIO POMA ZEGARRA	Calle Los Próceres S/N Mz. Q Lt. 1	044	312880 / 948151222 / #949690482
Mariscal Castilla	FELIPE BENICIO VASQUEZ CABANILLAS	Calle Lima N° 456 Mz. P Lt. 10 Km. 8	044	949627904 / 371324
Verdún	SILVIA PATRICIA HONORIO QUIROZ	Calle Francisco Collao N° 433	044	947853707 / 952650660 / 575189
Mazanca	JAVIER CRISTOBAL PAZ VELIZ	-	044	956557960
Chocofan	JOSE JAVIER BLAS AVALOS	Av. 28 de Julio S/N Mz. 14 Lt. 1	044	996235156 / 948866026
Pataz				
Ucrumarca	VIDAL AGUIRRE TRUJILLO	Av. Túpac Amaru S/N	044	979102678
Huayaucito	MAXIMO GUILLEN SANCHEZ	-	044	959395278
Cochacara	ROGELIO ALVARADO HERNANDEZ	-	044	826577
Pueblo Libre	TRIUNFO CABELLOS ARELLANO	-	044	-
La Victoria-Chaquicocha	ZENON HARO SILVA	-	044	985123436
Lluchubamba	LUIS CHACÓN VALDIVIEZO	-	044	-
Sánchez Carrión				
Hualasgosday	JUAN BAUTISTA VASQUEZ GUTIERREZ	Av. Mirador Valle de Condebamba S/N Mz. 1 Lt. 3	044	954060673 / 948901357 / 825214
Succha Centro	ROBERTO LUIS INFANTES CRUZ	-	044	962800355 / 959616039
San Alfonso	JOSE PABLO MARTELL CARRANZA	-	044	969539502
El Pallar	JUAN MANUEL ESPEJO DAZA	Av. Los Libertadores S/N	044	973056215
Cochabamba	MAXIMO RAMOS CHACON	-	044	948965170
Marcabal Grande	DANIEL LAIZA RUIZ	-	044	-
Uchuy	RONER DAVID ALEGRIA RODRIGUEZ	Plaza de Armas S/N	044	986340238 / 973360581
Chaquilbamba	GREGORIO GONZALO DIAZ RAMIREZ	-	044	947883302
Chuyugual	GUILLERMO ROMAN VELA	Carretera Chuyugual Mercedes S/N	044	986299324
Molino Viejo	REYNO NARCISO LOPEZ CAMPOS	-	044	948534627
La Victoria	JUAN RONDO ARTEAGA	Calle Comercio S/N	044	949873086 / 963508515
Huayllagual	JUSTO ESCOBEDO CRISOLOGO	Calle Francisco Pinillos Montoya N° 1	044	830614

Continúa…

13.6 DEPARTAMENTO LA LIBERTAD: DIRECTORIO DE MUNICIPALIDADES DE CENTROS POBLADOS CREADOS POR ORDENANZA, RESOLUCIÓN U OTRA NORMA DE LA MUNICIPALIDAD PROVINCIAL, SEGÚN PROVINCIA Y MUNICIPALIDAD DE CENTRO POBLADO, 2015

Conclusión.

Provincia y Municipalidad de Centro Poblado	Nombre del Alcalde	Dirección	DDN	Teléfonos
Munmalca	SANTOS MANUEL MALLQUI PEREZ	-	044	976292187 / 947722140
Cerpaquino	ANTONIO LAGUNA RUIZ	-	044	825217
Uchubamba	ERMES IPARRAGUIRRE JICARO	-	044	825183
Shalcapata de Casahuate	NICOLAS REYES TICCLIA	Shalcapata de Casahuate S/N	044	975017042
Santiago De Chuco				
Calipuy	SANTOS ALVARO HORNA PEREDA	-	044	949500047
Chagavara	SANTOS FLORENCIO NAVEZ RUIZ	-	044	825238 / 948500047
Huayobal	SANTOS SAAVEDRA VASQUEZ	-	044	976461065
San Jose de Porcón	IOVANY JOEL GUEVARA DIESTRA	Carretera Santiago de Chuco - Huamachuco S/N	044	956331188 / 949234961
Ushnoval	VITAL NICANDRO ESCOBEDO JICARO	-	044	825239
Gran Chimú				
Jolluco	MATEO EDILBERTO ALVA LINARES	Toma Alta S/N	044	830426
Tambo Puquio	JOSE MANUEL VALENCIA CANALES	Caserio Puquio S/N	044	948309016
Virú				
El Carmelo	JORGE LUIS VILLACORTA ZAVALETA	Calle José Hernández de Agüero S/N Mz. 3 Lt. 1	044	968080189 / 968080169 / 995741465
Buena Vista	PEDRO ROBERTO ESPINOZA CESPEDES	Calle Independencia S/N Mz. 13 Lt. 4	044	973774940 / 947703492
Huacapongo	FELIPE SANTIAGO AGUILAR NUREÑA	Calle Los Laureles S/N Lt. 1	044	988003461 / 949564108 / 825320
Victor Raúl Haya de La Torre	LORENZO MANUEL MEDINA CABRERA	Calle Luis Alberto Sánchez S/N Mz. 11 Lt. 1	044	612542 / 612543 / 948645512
Huancaquito Alto	VICTOR TACANGA VEREAU	Pasaje Municipal N° 101	044	694060 / 949525040 / 950952511
Santa Elena	GUILLERMO HIPOLITO MENDIETA VASQUEZ	Av. Víctor Raúl Haya de La Torre S/N Mz. 12 Lt. 1	044	612541 / 948113238
Puente Virú	JESUS HILARIO SANCHEZ PULIDO	-	044	948898580
Campo Nuevo	LUIS ENRIQUE FLORES CURA	-	044	943792129
California	VIRGILIO URIARTE TOCTO	Calle José Faustino Sánchez Carrión S/N Mz. A Km. 518	044	945855707 / #941808101 / 981892958

Nota: Las Municipalidades de Centros Poblados son creadas por Ordenanza, Resolución u otra norma de la Municipalidad Provincial y son ellas las que determinan la delimitación territorial.

* La Municipalidad de Centro Poblado se encuentra omisa a la presentación de los datos, al 15 de enero de 2015. Los datos han sido obtenidos en consulta a la municipalidad provincial que autoriza su funcionamiento.

Fuente: Instituto Nacional de Estadística e Informática - Registro Nacional de Municipalidades 2014.

14

Frontis de la Municipalidad Provincial de Chiclayo

Cortesía: Instituto Nacional de Estadística e Informática - Oficina Departamental de Lambayeque

Lambayeque

Lambayeque

❖ Municipalidades Provinciales	3
❖ Municipalidades Distritales	35
❖ Municipalidades de Centros Poblados	36
❖ Población Total Proyectada en Edad Electoral de 18 a 70 años (al 2014)	780 267
❖ Población Total Proyectada (al 30/06/2015)	1 260 650

14.1 MAPA DEL DEPARTAMENTO DE LAMBAYEQUE

14.2 DEPARTAMENTO LAMBAYEQUE: DISPOSITIVO LEGAL DE CREACIÓN, SEGÚN PROVINCIA Y DISTRITO, 2015

Provincia y Distrito	Dispositivo Legal de Creación		
	Nombre	Número	Fecha
Chiclayo			
Chiclayo	-	-	Época Indep.
Chongoyape	Decreto	S/N	30 Jul 1840
Etén	-	-	Época Indep.
Etén Puerto	Ley	448	19 Dic 1906
José Leonardo Ortiz	Ley	13734	28 Nov 1961
La Victoria	Ley	23926	13 Set 1984
Lagunas	Ley	S/N	02 Feb 1857
Monsefú	-	-	Época Indep.
Nueva Arica	Ley	9928	25 Ene 1944
Oyotún	Ley	5290	23 Nov 1925
Picsi	-	-	Época Indep.
Pimentel	Ley	4155	18 Oct 1920
Reque	-	-	Época Indep.
Santa Rosa	Ley Regional	174	02 Ago 1920
Saña	-	-	Época Indep.
Cayaltí	Ley	26921	29 Ene 1998
Patapo	Ley	26921	29 Ene 1998
Pomalca	Ley	26921	29 Ene 1998
Pucala	Ley	26921	29 Ene 1998
Tumán	Ley	26921	29 Ene 1998
Ferreñafe			
Ferreñafe	-	-	Época Indep.
Cañaris	Ley	11590	17 Feb 1951
Incahuasi	Ley	11590	17 Feb 1951
Manuel Antonio Mesones Muro	Ley	11590	17 Feb 1951
Pitipo	Ley	11590	17 Feb 1951
Pueblo Nuevo	Ley	11590	17 Feb 1951
Lambayeque			
Lambayeque	-	-	Época Indep.
Chochope	Ley	1114	11 Oct 1909
Illimo	Ley	136	22 Nov 1905
Jayanca	-	-	Época Indep.
Mochumi	-	-	Época Indep.
Mórrope	-	-	Época Indep.
Motupe	-	-	Época Indep.
Olmos	-	-	Época Indep.
Pacora	-	-	Época Indep.
Salas	-	-	Época Indep.
San José	Ley	S/N	17 Nov 1894
Túcume	Ley	S/N	17 Nov 1894

Fuente: Instituto Nacional de Estadística e Informática - Dirección Nacional de Censos y Encuestas.

14.3 DEPARTAMENTO LAMBAYEQUE: POBLACIÓN TOTAL PROYECTADA Y UBICACIÓN GEOGRÁFICA DE LA CAPITAL LEGAL, SEGÚN PROVINCIA Y DISTRITO, 2015

Provincia y Distrito	Población Total Proyectada al 30/06/2015	Capital Legal				
		Nombre	Categoría	Ubicación Geográfica		
				Altitud (msnm.)	Latitud Sur	Longitud Oeste
Total	**1 260 650**					
Chiclayo	**857 405**	**Chiclayo**				
Chiclayo	291 777	Chiclayo	Ciudad	34	06°46'25"	79°50'23"
Chongoyape	17 940	Chongoyape	Ciudad	216	06°38'34"	79°23'03"
Etén	10 571	Etén	Ciudad	6	06°54'26"	79°51'52"
Etén Puerto	2 167	Etén Puerto	Pueblo	5	06°55'37"	79°51'59"
José Leonardo Ortiz	193 232	José Leonardo Ortiz	Pueblo	31	06°45'33"	79°50'27"
La Victoria	90 546	La Victoria	Ciudad	28	06°47'18"	79°50'12"
Lagunas	10 234	Mocupe	Pueblo	34	06°59'28"	79°37'28"
Monsefú	31 847	Monsefú	Ciudad	13	06°52'43"	79°52'17"
Nueva Arica	2 338	Nueva Arica	Pueblo	175	06°52'23"	79°20'19"
Oyotún	9 854	Oyotun	Pueblo	220	06°50'45"	79°17'53"
Picsi	9 782	Picsi	Pueblo	44	06°43'07"	79°46'15"
Pimentel	44 285	Pimentel	Pueblo	9	06°50'13"	79°56'10"
Reque	14 942	Reque	Villa	24	06°51'52"	79°49'05"
Santa Rosa	12 687	Santa Rosa	Pueblo	4	06°52'48"	79°55'23"
Saña	12 288	Saña	Pueblo	58	06°55'24"	79°35'02"
Cayaltí	15 967	Cayaltí	Ciudad	75	06°53'30"	79°33'42"
Patapo	22 452	Patapo	Ciudad	88	06°44'19"	79°38'26"
Pomalca	25 323	Pomalca	Ciudad	48	06°46'00"	79°46'22"
Pucala	8 979	Pucala	Ciudad	88	06°46'48"	79°36'44"
Tumán	30 194	Tumán	Ciudad	59	06°44'52"	79°42'06"
Ferreñafe	**106 600**	**Ferreñafe**				
Ferreñafe	35 360	Ferreñafe	Ciudad	42	06°38'22"	79°47'28"
Cañaris	14 516	Cañaris	Pueblo	2 416	06°02'41"	79°15'53"
Incahuasi	15 518	Incahuasi	Pueblo	3 032	06°14'14"	79°18'54"
Manuel Antonio Mesones Muro	4 230	Manuel Antonio Mesones Muro	Pueblo	65	06°38'44"	79°44'10"
Pitipo	23 572	Pitipo	Pueblo	50	06°33'59"	79°46'51"
Pueblo Nuevo	13 404	Pueblo Nuevo	Pueblo	39	06°38'12"	79°47'41"
Lambayeque	**296 645**	**Lambayeque**				
Lambayeque	77 234	Lambayeque	Ciudad	20	06°42'02"	79°54'26"
Chochope	1 139	Chochope	Pueblo	200	06°09'31"	79°38'49"
Illimo	9 328	Illimo	Pueblo	53	06°28'24"	79°51'11"
Jayanca	17 523	Jayanca	Ciudad	66	06°23'17"	79°49'16"
Mochumi	19 158	Mochumi	Pueblo	39	06°32'48"	79°51'53"
Mórrope	46 046	Mórrope	Pueblo	21	06°32'24"	80°00'46"
Motupe	26 409	Motupe	Ciudad	132	06°09'13"	79°42'55"
Olmos	40 642	Olmos	Ciudad	174	05°59'18"	79°45'00"
Pacora	7 190	Pacora	Pueblo	57	06°25'39"	79°50'24"
Salas	12 999	Salas	Pueblo	166	06°16'25"	79°36'16"
San José	16 172	San José	Pueblo	10	06°46'13"	79°58'07"
Túcume	22 805	Tucume	Pueblo	45	06°30'35"	79°51'34"

Fuente: Instituto Nacional de Estadística e Informática.

- Dirección Nacional de Censos y Encuestas.

- Dirección Técnica de Demografía e Indicadores Sociales.

14.4 DEPARTAMENTO LAMBAYEQUE: DIRECTORIO DE MUNICIPALIDADES PROVINCIALES Y DISTRITALES, SEGÚN PROVINCIA Y DISTRITO, 2015

Provincia y Distrito	Nombre del Alcalde	Dirección	DDN	Teléfonos	Fax	Correo Electrónico
Chiclayo						
Chiclayo	DAVID CORNEJO CHINGUEL	Calle San José N° 823	074	224933 / 205305 / 223620	-	serverweb@munichiclayo.gob.pe
Chongoyape	AGUSTIN LOZANO SAAVEDRA	Jr. Lima N° 1225	074	433215 / 233215 / 433232	-	-
Etén	JOSE GERMAN PUICAN ZARPAN	Calle Pedro Ruiz N° 579	074	414308 / 414360	-	alcaldiaeten@yahoo.es
Etén Puerto	MARIO ALBERTO PASCO RENTERIA	Av. San Martín N° 126	074	414077 / 414398	-	munipuertoeten@gmail.com
José Leonardo Ortiz	EPIFANIO CUBAS CORONADO	Av. Sáenz Peña N° 2151	074	253852 / 253898	-	munijlo@hotmail.com
La Victoria	ANSELMO LOZANO CENTURION	Av. Unión N° 1696	074	222930 / 273735	273725	informatica@munilavictoriach.gob.pe
Lagunas	SEGUNDO ATILANO CASTILLO ESPINOZA	Jr. Lima N° 456	074	774752	-	-
Monsefú	MIGUEL ANGEL BARTRA GROSSO	Calle 7 de Junio N° 513	074	412155	-	municipalidadmonsefu@hotmail.com
Nueva Arica	SILMER EDWIN RODAS VALLE	Calle Miguel Grau N° 851	074	631433	-	muninuevaarica@hotmail.com
Oyotun	ALAN JOSE ANIBAL UGAZ QUIROZ	Calle Alfonso Ugarte N° 351	074	837100	-	munioyotun@gmail.com
Picsi	JUAN FRANCISCO CASIANO DIAZ	Jr. Congreso N° 169	074	607096 / 434441	-	alcaldia@munipicsi.gob.pe
Pimentel	JOSE FRANCISCO GONZALES RAMIREZ	Calle Leoncio Prado N° 143	074	452017 / 453184	-	mdp@munipimentel.gob.pe
Reque	JUNIOR LEYSON VASQUEZ TORRES	Calle Elías Aguirre N° 229	074	451262	-	admin@munireque.gob.pe
Santa Rosa	WILLIAM GIOVANNY MERINO CHAVESTA	Calle Unión N° 433	074	418554	-	-
Saña	MARCO ANTONIO HERNANDEZ BRIONES	Jr. Real N° 435	074	431085	-	-
Cayaltí	JUAN TAFUR ESCOBAR	Calle Túpac Amaru N° 100	074	421701	-	mdcsistemas@hotmail.com
Patapo	JUAN ALBERTO RAMOS DIAZ	Av. Real S/N	074	428205	-	munipatapo_2011@hotmail.com
Pomalca	MIGUEL ANGEL SEGURA CLAVO	Av. Apolinario Salcedo S/N Mz. A Lt. 8	074	416516 / 416520	-	-
Pucala	PASCUAL HENRY SANCHEZ SANCHEZ	Av. Justo Irazábal Landázuri S/N	074	959770765 / 957570765	-	munipucala2012@hotmail.com
Tumán	ROLANDO BARBOZA DIAZ	Av. Enrique Ferreyros N° 1	074	417360 / 419149	-	tuman@munituman.gob.pe
Ferreñafe						
Ferreñafe	ALEJANDRO JACINTO MURO TAVARA	Calle Nicanor Carmona N° 436	074	434441 / 434329 / 287876	-	municipalidad@muniferrenafe.gob.pe
Cañaris	JOSE GASPAR LUCERO	Calle San Martín S/N	074	255357 / 824040	-	munikanaris@hotmail.com

Continúa…

14.4 DEPARTAMENTO LAMBAYEQUE: DIRECTORIO DE MUNICIPALIDADES PROVINCIALES Y DISTRITALES, SEGÚN PROVINCIA Y DISTRITO, 2015

Conclusión.

Provincia y Distrito	Nombre del Alcalde	Dirección	DDN	Teléfonos	Fax	Correo Electrónico
Incahuasi	CESAR MARTANS MANAYAY LUCERO	Calle 17 de Febrero S/N	074	287242 / 838006 / 277241	-	-
Manuel Antonio Mesones Muro	URBANO CIEZA RUIZ	Calle San Isidro Labrador N° 201	074	799664 / 978295361	-	responsableweb@munimamm.gob.pe
Pitipo	LUIS ALBERTO VALLADOLID TERRONES	Calle Francisco Muro Moreno N° 112	074	638132 / 979221002	-	informatica@munipitipo.gob.pe
Pueblo Nuevo	WILMER SENCIE LLANOS	Calle Casimiro Chuman N° 517	074	286995 / 286380	-	-
Lambayeque						
Lambayeque	RICARDO CASIMIRO VELEZMORO RUIZ	Av. Bolívar N° 400	074	282092 / 282021	202892	sistemas@munilambayeque.gob.pe
Chochope	CESAR AUGUSTO CASTRO CENTURION	Calle Leoncio Prado N° 137	074	973481565 / 978782852	-	castro_centurion@hotmail.com
Illimo	JUAN PABLO SANTAMARIA BALDERA (*)	Calle Real N° 444	074	422179	422179	municipalidad_illimo@yahoo.es
Jayanca	JOSE ELISEO TAPIA OLAZABAL	Calle Bolognesi N° 101	074	423160	-	mdj@hotmail.com
Mochumi	ALEXANDER RODRIGUEZ ALVARADO	Calle San José N° 455	074	424120	-	mdmochumi@hotmail.com
Mórrope	GUSTAVO CAJUSOL CHAPOÑAN	Calle Bolognesi N° 402	074	281416 / 281461 / 427008	281461	municipiomorrope@gmail.com
Motupe	CARLOS HUMBERTO FALLA CASTILLO	Calle Túpac Amaru N° 531	074	426013	426013	municipio@munimotupe.gob.pe
Olmos	JUAN MIO SANCHEZ	Calle Santo Domingo N° 886	074	427008	-	-
Pacora	JOSE JAIME URBINA URBINA	Calle 28 de Julio N° 106	074	694329 / 995678381 / 958011992	-	municipiopacora@yahoo.es ; munipacora@yahoo.es
Salas	HORACIO DE LA CRUZ SILVA	Calle El Niño N° 465	074	961965408 / 978028375	-	municipalidad@munisalas.gob.pe
San José	MACARIO FIESTAS FIESTAS	Calle Francisco Bolognesi N° 259	074	612856 / 612857	-	munisanjose@gmail.com
Túcume	SANTOS SANCHEZ BALDERA	Calle Unión N° 540	074	422362	422362	munitucume@hotmail.com

Nota: La relación de alcaldes de las municipalidades provinciales y distritales ha sido actualizada al 02 de febrero de 2015.

(*) Según Resolución Nº 3800-2014-JNE del Jurado Nacional de Elecciones, la autoridad municipal elegida para el periodo 2011-2014 continúa en funciones en el concejo municipal, hasta que la nueva autoridad elegida en las Elecciones Municipales Complementarias de 2015 asuma el cargo.

Fuente: Instituto Nacional de Estadística e Informática - Registro Nacional de Municipalidades 2014.

Jurado Nacional de Elecciones.

14.5 DEPARTAMENTO LAMBAYEQUE: ORDENANZA, RESOLUCIÓN U OTRA NORMA DE LA MUNICIPALIDAD PROVINCIAL QUE CREA A LAS MUNICIPALIDADES DE CENTROS POBLADOS, SEGÚN PROVINCIA Y MUNICIPALIDAD DE CENTRO POBLADO, 2015

Provincia y Municipalidad de Centro Poblado	Norma Municipal	Número	Fecha
Chiclayo			
Nuevo Mocupe	Acuerdo Municipal	008	15 Mar 1982
Pampagrande	Resolución Municipal	627	18 Mar 1991
Saltur	Acuerdo Municipal	044	14 Jul 1995
Ferreñafe			
Canchachala	Resolución Municipal	140	15 Dic 1987
Uyurpampa	Resolución Municipal	012	29 Ene 1988
Moyan	Resolución Municipal	082	18 Ago 1988
Janque	Resolución Municipal	100	06 Oct 1988
Kongacha	Resolución Municipal	010	02 May 1989
Huayrul	Resolución Municipal	088	05 Nov 1990
La Tranca	Resolución Municipal	110	24 Jul 1995
Huacapampa	Resolución Municipal	022	07 Mar 2001
Chiñama	Resolución de Alcaldía	158	19 Mar 2002
Huayabamba	Ordenanza Municipal	018	05 Ago 2013
Motupillo	Ordenanza Municipal	021	21 Oct 2013
Lambayeque			
Tongorrape	Ordenanza Municipal	043	27 Nov 1996
Penachi	Acuerdo de Concejo	048	02 Set 1999
El Arrozal	Acuerdo de Concejo	004	19 Ene 2000
Insculas	Acuerdo de Concejo	008	16 Feb 2000
Colaya	Acuerdo de Concejo	013	22 Mar 2000
La Ramada	Acuerdo de Concejo	012	22 Mar 2000
Corral de Arena	Acuerdo de Concejo	058	19 Jul 2000
Capilla Central	Acuerdo de Concejo	067	16 Ago 2000
Ñaupe El Telégrafo	Acuerdo de Concejo	068	16 Ago 2000
El Puente	Acuerdo de Concejo	066	16 Ago 2000
El Pueblito	Acuerdo de Concejo	055	08 Ago 2001
La Calera Santa Isabel	Acuerdo de Concejo	056	08 Ago 2001
La Estancia	Acuerdo de Concejo	086	05 Dic 2001
Kerguer	Acuerdo de Concejo	084	05 Dic 2001
Cruz del Medano	Acuerdo de Concejo	048	22 Ago 2002
Salitral	Acuerdo de Concejo	068	07 Nov 2002
Tallapampa	Acuerdo de Concejo	069	07 Nov 2002
El Virrey	Acuerdo de Concejo	085	19 Dic 2002
Mocape	Acuerdo de Concejo	053	27 May 2003
Anchovira	Ordenanza Municipal	025	02 Nov 2009
Los Positos	Ordenanza Municipal	040	29 Dic 2009
Querpón	Ordenanza Municipal	041	29 Dic 2009

Fuente: Instituto Nacional de Estadística e Informática - Registro Nacional de Municipalidades.

14.6 DEPARTAMENTO LAMBAYEQUE: DIRECTORIO DE MUNICIPALIDADES DE CENTROS POBLADOS CREADOS POR ORDENANZA, RESOLUCIÓN U OTRA NORMA DE LA MUNICIPALIDAD PROVINCIAL, SEGÚN PROVINCIA Y MUNICIPALIDAD DE CENTRO POBLADO, 2015

Provincia y Municipalidad de Centro Poblado	Nombre del Alcalde	Dirección	DDN	Teléfonos
Chiclayo				
Nuevo Mocupe	GLADYS RAQUEL MEDINA CAMPAÑA	Carretera Panamericana N° 455	074	-
Pampagrande	FLOR DE MARIA ZAPATA RAMOS	Av. Túpac Amaru S/N Mz. 26 Lt. 4	074	795161
Saltur	ESTHER AURORA ESPINOZA DE VILCHEZ	Av. Pomalca S/N	074	985183829
Ferreñafe				
Canchachala	NAZARIO RODRIGUEZ GOMEZ	Av. San Juan Bautista S/N	074	948779322 / 636851
Uyurpampa	JOSE BERNARDINO BERNILLA CARLOS	-	074	-
Moyan	MANUEL PANTOJA BARBOZA	-	074	-
Janque	LEONARDO SANTOS CORREA	Carretera Mal Paso A Incahuasi S/N	074	973716731 / 948373971
Kongacha	JUAN REYES CALDERON	-	074	-
Huayrul	JUAN FRANCISCO GARCIA MONTALVO	Carretera Mal Paso Huayrul Km. 4	074	969093743 / 951747173 / 830365
La Tranca	FERNANDO CAJO MANAYAY	-	074	-
Huacapampa	SERGIO HURTADO JULCA	-	074	-
Chiñama	TOMAS NICOLAS DE LA CRUZ	-	074	-
Huayabamba *	Por designar	-	074	-
Motupillo	ARTIDORO ROJAS COTRINA	-	074	-
Lambayeque				
Tongorrape	CARLOS ENRIQUE BECERRA VENTURA	Carretera Panamericana Norte Lt. I Km. 780	074	978329186
Penachi	MAXIMO CALVAY LABAN	Calle Pedro Ruiz Gallo S/N	074	978998012 / 978675366 / 630619
El Arrozal	ELMER ELIAS BANCES OYOLA	Av. Virgen del Carmen S/N	074	949673957
Insculas *	Por designar		074	
Colaya	DILMER MANAYAY TORRES	Calle Real S/N	074	985378141 / 978996113
La Ramada	VICTOR MIGUEL CARLOS ROJAS	Av. Inca Garcilazo de La Vega S/N	074	972425028 / 636681 / 830479
Corral de Arena	RUITOR GABRIEL ODAR PUSE	Trocha Carrozable S/N	074	957994754

Continúa…

14.6 DEPARTAMENTO LAMBAYEQUE: DIRECTORIO DE MUNICIPALIDADES DE CENTROS POBLADOS CREADOS POR ORDENANZA, RESOLUCIÓN U OTRA NORMA DE LA MUNICIPALIDAD PROVINCIAL, SEGÚN PROVINCIA Y MUNICIPALIDAD DE CENTRO POBLADO, 2015

Conclusión.

Provincia y Municipalidad de Centro Poblado	Nombre del Alcalde	Dirección	DDN	Teléfonos
Capilla Central	NELLY TAY SAGARA MORANTE	Carretera Interoceánica Norte Km. 137	074	-
Ñaupe El Telégrafo *	Por designar	-	074	-
El Puente *	Por designar	-	074	-
El Pueblito *	Por designar	-	074	-
La Calera Santa Isabel *	Por designar	-	074	-
La Estancia *	Por designar	-	074	-
Kerguer	WALTER DE LA CRUZ CARLOS	Calle San Martín S/N	074	973462052
Cruz del Medano	JOSE ARISTIDES SANTAMARIA VALDERA	Calle Elías Aguirre S/N	074	973936191
Salitral	JUAN ALBERTO CHUNGA SANCHEZ	Av. Miraflores S/N Mz. 5 Lt. 1	074	976160034
Tallapampa	GERMAN DE LA CRUZ CESPEDES	Frontis del Puesto de Salud S/N	074	979173983 / 954411591 / 635314
El Virrey *	Por designar	-	074	-
Mocape *	Por designar	-	074	-
Anchovira	RIVER MARTINEZ DAVILA	Calle Juan Pablo II S/N Mz. 12 Lt. 2 Km. 51	074	959508192 / 992406447
Los Positos	JOSE MERCEDES SANDOVAL CHAPOÑAN	Calle Los Jardines N° 14	074	979862742
Querpón	JULIO SERRATO SOSA	-	074	-

Nota: Las Municipalidades de Centros Poblados son creadas por Ordenanza, Resolución u otra norma de la Municipalidad Provincial y son ellas las que determinan la delimitación territorial.

* La Municipalidad de Centro Poblado se encuentra omisa a la presentación de los datos, al 15 de enero de 2015. Los datos han sido obtenidos en consulta a la municipalidad provincial que autoriza su funcionamiento.

Fuente: Instituto Nacional de Estadística e Informática - Registro Nacional de Municipalidades 2014.

15

Frontis de la Municipalidad Provincial de Lima
Cortesía: Municipalidad Provincial de Lima

Lima

Lima

❖ Municipalidades Provinciales	10
❖ Municipalidades Distritales	161
❖ Municipalidades de Centros Poblados	56
❖ Población Total Proyectada en Edad Electoral de 18 a 70 años (al 2014)	6 361 845
❖ Población Total Proyectada (al 30/06/2015)	9 834 631

15.1 MAPA DEL DEPARTAMENTO DE LIMA

15.2 DEPARTAMENTO LIMA: DISPOSITIVO LEGAL DE CREACIÓN, SEGÚN PROVINCIA Y DISTRITO, 2015

Provincia y Distrito	Dispositivo Legal de Creación		
	Nombre	Número	Fecha
Lima			
Lima	-	-	Época Indep.
Ancón	Ley	S/N	29 Oct 1874
Ate	-	-	Época Indep.
Barranco	Ley	S/N	26 Oct 1874
Breña	Decreto Ley	11059	15 Jul 1949
Carabayllo	-	-	Época Indep.
Chaclacayo	Ley	9080	24 Abr 1940
Chorrillos	Ley	S/N	02 Ene 1857
Cieneguilla	Decreto Ley	18166	03 Mar 1970
Comas	Ley	13757	12 Dic 1961
El Agustino	Ley	15353	06 Ene 1965
Independencia	Ley	14965	16 Mar 1964
Jesús María	Ley	14763	13 Dic 1963
La Molina	Ley	13981	06 Feb 1962
La Victoria	Decreto	S/N	02 Feb 1920
Lince	Ley	8281	29 May 1936
Los Olivos	Ley	25017	06 Abr 1989
Lurigancho	-	-	Época Indep.
Lurín	Ley	S/N	02 Ene 1857
Magdalena del Mar	Ley	4101	10 May 1920
Pueblo Libre	-	-	Época Indep.
Miraflores	Ley	S/N	02 Ene 1857
Pachacámac	-	-	Época Indep.
Pucusana	Ley	9782	22 Ene 1943
Puente Piedra	Ley	5675	14 Feb 1927
Punta Hermosa	Ley	12095	07 Abr 1954
Punta Negra	Ley	12096	07 Abr 1954
Rímac	Decreto	S/N	02 Feb 1920
San Bartolo	Ley	10582	05 May 1946
San Borja	Ley	23604	01 Jun 1983
San Isidro	Decreto Ley	7113	24 Abr 1931
San Juan de Lurigancho	Ley	16382	13 Ene 1967
San Juan de Miraflores	Ley	15382	12 Ene 1965
San Luis	Ley	17023	30 May 1968
San Martín de Porres	Decreto Ley	11369	22 May 1950
San Miguel	Ley	4101	10 May 1920
Santa Anita	Ley	25116	25 Oct 1989
Santa María del Mar	Ley	13888	16 Ene 1962
Santa Rosa	Ley	13982	06 Feb 1962
Santiago de Surco	-	-	Época Indep.

Continúa...

15.2 DEPARTAMENTO LIMA: DISPOSITIVO LEGAL DE CREACIÓN, SEGÚN PROVINCIA Y DISTRITO, 2015

Provincia y Distrito	Dispositivo Legal de Creación		
	Nombre	Número	Fecha
Surquillo	Decreto Ley	11058	15 Jul 1949
Villa El Salvador	Ley	23605	01 Jun 1983
Villa María del Triunfo	Ley	13796	28 Dic 1961
Barranca			
Barranca	-	-	Época Indep.
Paramonga	Decreto Ley	21701	23 Nov 1976
Pativilca	-	-	Época Indep.
Supe	-	-	Época Indep.
Supe Puerto	Ley	410	05 Dic 1906
Cajatambo			
Cajatambo	-	-	Época Indep.
Copa	Ley	S/N	02 Ene 1857
Gorgor	Ley	S/N	02 Ene 1857
Huancapón	Ley	S/N	25 Set 1868
Manas	Ley Regional	457	22 Ene 1921
Canta			
Canta	-	-	Época Indep.
Arahuay	-	-	Época Indep.
Huamantanga	-	-	Época Indep.
Huaros	Ley	10151	30 Dic 1944
Lachaqui	Ley	11726	16 Ene 1952
San Buenaventura	-	-	Época Indep.
Santa Rosa de Quives	Ley	11726	16 Ene 1952
Cañete			
San Vicente de Cañete	-	-	Época Indep.
Asia	Ley	15112	24 Jul 1964
Calango	Ley	S/N	04 Nov 1887
Cerro Azul	Ley Regional	464	16 Ago 1921
Chilca	-	-	Época Indep.
Coayllo	-	-	Época Indep.
Imperial	Ley	1170	15 Nov 1909
Lunahuana	-	-	Época Indep.
Mala	-	-	Época Indep.
Nuevo Imperial	Ley	14154	22 Jun 1962
Pacarán	-	-	Época Indep.
Quilmana	Ley	9962	15 Set 1944
San Antonio	Ley	4611	27 Dic 1922
San Luis	Ley	S/N	12 Ene 1871
Santa Cruz de Flores	Ley	4611	27 Dic 1922
Zuñiga	Ley	9674	13 Dic 1942

Continúa...

15.2 DEPARTAMENTO LIMA: DISPOSITIVO LEGAL DE CREACIÓN, SEGÚN PROVINCIA Y DISTRITO, 2015

Provincia y Distrito	Dispositivo Legal de Creación		
	Nombre	Número	Fecha
Huaral			
Huaral	Ley	S/N	31 Oct 1890
Atavillos Alto	-	-	Época Indep.
Atavillos Bajo	-	-	Época Indep.
Aucallama	-	-	Época Indep.
Chancay	-	-	Época Indep.
Ihuari	-	-	Época Indep.
Lampián	-	-	Época Indep.
Pacaraos	-	-	Época Indep.
San Miguel de Acos	Ley	12687	31 Dic 1956
Santa Cruz de Andamarca	Ley	15468	19 Mar 1965
Sumbilca	Ley	S/N	06 Nov 1903
Veintisiete de Noviembre	Ley	12702	18 Ene 1957
Huarochirí			
Matucana	-	-	Época Indep.
Antioquía	Ley	8074	05 Abr 1935
Callahuanca	Ley	12825	12 Abr 1957
Carampoma	-	-	Época Indep.
Chicla	Ley	11981	04 Mar 1953
Cuenca	Ley	8074	05 Abr 1935
Huachupampa	Ley	15113	24 Jul 1964
Huanza	Ley	13237	08 Jun 1959
Huarochirí	-	-	Época Indep.
Lahuaytambo	Ley	9875	31 Dic 1943
Langa	Ley	1622	17 Nov 1912
Laraos	Ley	15246	04 Dic 1964
Mariatana	Ley	12119	11 Oct 1954
Ricardo Palma	Ley	9964	15 Set 1944
San Andrés de Tupicocha	Ley	9875	31 Dic 1943
San Antonio	Ley	10161	05 Ene 1945
San Bartolomé	Ley	12001	09 Nov 1953
San Damián	-	-	Época Indep.
San Juan de Iris	Ley	15110	24 Jul 1964
San Juan de Tantaranche	Ley	14027	16 Feb 1962
San Lorenzo de Quinti	-	-	Época Indep.
San Mateo	-	-	Época Indep.
San Mateo de Otao	Ley	10001	07 Nov 1944
San Pedro de Casta	-	-	Época Indep.
San Pedro de Huancayre	Ley	14076	15 May 1962
Sangallaya	Ley	12113	30 Set 1954
Santa Cruz de Cocachacra	Ley	13261	29 Oct 1959
Santa Eulalia	-	-	Época Indep.

Continúa...

15.2 DEPARTAMENTO LIMA: DISPOSITIVO LEGAL DE CREACIÓN, SEGÚN PROVINCIA Y DISTRITO, 2015

Provincia y Distrito	Dispositivo Legal de Creación		
	Nombre	Número	Fecha
Santiago de Anchucaya	Ley	14048	17 Mar 1962
Santiago de Tuna	Ley	9875	31 Dic 1943
Santo Domingo de Los Olleros	-	-	Época Indep.
Surco	Ley Regional	359	15 Set 1920
Huaura			
Huacho	-	-	Época Indep.
Ambar	-	-	Época Indep.
Caleta de Carquín	Ley	9389	30 Set 1941
Checras	-	-	Época Indep.
Hualmay	Ley	2918	06 Dic 1918
Huaura	-	-	Época Indep.
Leoncio Prado	Ley	11973	30 Ene 1953
Paccho	-	-	Época Indep.
Santa Leonor	Ley	9127	03 Jun 1940
Santa María	Ley	2918	06 Dic 1918
Sayán	-	-	Época Indep.
Vegueta	Ley Regional	273	23 Ago 1920
Oyón			
Oyón	-	-	Época Indep.
Andajes	Ley	S/N	02 Ene 1857
Caujul	Ley	S/N	30 Ene 1871
Cochamarca	Ley	S/N	02 Ene 1857
Naván	Ley	11984	27 Mar 1953
Pachangara	Ley	S/N	28 Ene 1863
Yauyos			
Yauyos	-	-	Época Indep.
Alis	Ley Regional	43	23 Feb 1920
Allauca	Ley Regional	224	16 Ago 1920
Ayaviri	-	-	Época Indep.
Azángaro	Ley	12191	15 Feb 1955
Cacra	Ley	8427	15 Jul 1936
Carania	Ley	S/N	03 Dic 1901
Catahuasi	Ley	24524	06 Jun 1986
Chocos	Ley	12100	07 Abr 1954
Cochas	Ley	13432	22 Jul 1960
Colonia	Ley	8423	15 Jul 1936
Hongos	Ley	15413	29 Ene 1965
Huampara	Ley	8276	13 May 1936
Huancaya	Ley	2189	15 Nov 1915
Huangascar	-	-	Época Indep.

Continúa...

15.2 DEPARTAMENTO LIMA: DISPOSITIVO LEGAL DE CREACIÓN, SEGÚN PROVINCIA Y DISTRITO, 2015

Conclusión.

Provincia y Distrito	Dispositivo Legal de Creación		
	Nombre	Número	Fecha
Huantan	Ley	S/N	02 Ene 1857
Huañec	-	-	Época Indep.
Laraos	-	-	Época Indep.
Lincha	Ley	13245	07 Jul 1959
Madean	Ley	15478	26 Mar 1965
Miraflores	Ley	8199	13 Mar 1936
Omas	-	-	Época Indep.
Putinza	Ley	15154	06 Oct 1964
Quinches	Ley	S/N	02 Ene 1857
Quinocay	Ley	13412	25 Mar 1960
San Joaquín	Ley	12120	11 Oct 1954
San Pedro de Pilas	Ley	12846	11 Oct 1957
Tanta	Ley	12644	02 Feb 1956
Tauripampa	-	-	Época Indep.
Tomás	Ley	7857	16 Oct 1933
Tupe	Ley	8423	15 Jul 1936
Viñac	-	-	Época Indep.
Vitis	Ley	9949	07 Feb 1944

Fuente: Instituto Nacional de Estadística e Informática - Dirección Nacional de Censos y Encuestas.

15.3 DEPARTAMENTO LIMA: POBLACIÓN TOTAL PROYECTADA Y UBICACIÓN GEOGRÁFICA DE LA CAPITAL LEGAL, SEGÚN PROVINCIA Y DISTRITO, 2015

Provincia y Distrito	Población Total Proyectada al 30/06/2015	Capital Legal				
		Nombre	Categoría	Ubicación Geográfica		
				Altitud (msnm.)	Latitud Sur	Longitud Oeste
Total	**9 834 631**					
Lima	**8 890 792**	**Lima**				
Lima	271 814	Lima	Ciudad	161	12°02'48"	77°01'56"
Ancón	39 600	Ancón	Villa	12	11°46'35"	77°10'13"
Ate	630 085	Vitarte	Pueblo	349	12°01'32"	76°55'27"
Barranco	29 984	Barranco	Ciudad	5	12°08'58"	77°01'29"
Breña	75 925	Breña	Ciudad	120	12°03'24"	77°03'13"
Carabayllo	301 978	Carabayllo	Pueblo	221	11°51'30"	77°02'31"
Chaclacayo	43 428	Chaclacayo	Pueblo	676	11°58'42"	76°45'51"
Chorrillos	325 547	Chorrillos	Ciudad	46	12°10'27"	77°01'29"
Cieneguilla	47 080	Cieneguilla	Pueblo	267	12°07'04"	76°48'45"
Comas	524 894	La Libertad	Pueblo	101	11°57'00"	77°03'00"
El Agustino	191 365	El Agustino	Pueblo	210	12°02'36"	76°59'55"
Independencia	216 822	Independencia	Pueblo	85	12°00'03"	77°03'08"
Jesús María	71 589	Jesús María	Pueblo	121	12°04'11"	77°02'42"
La Molina	171 646	La Molina	Pueblo	255	12°05'15"	76°56'02"
La Victoria	171 779	La Victoria	Ciudad	142	12°03'55"	77°01'51"
Lince	50 228	Lince	Ciudad	126	12°04'52"	77°01'50"
Los Olivos	371 229	Las Palmeras	Ciudad	63	11°58'58"	77°04'10"
Lurigancho	218 976	Chosica	Pueblo	911	11°56'14"	76°42'13"
Lurín	85 132	Lurín	Pueblo	10	12°16'07"	76°53'05"
Magdalena del Mar	54 656	Magdalena del Mar	Ciudad	27	12°05'48"	77°04'29"
Pueblo Libre	76 114	Pueblo Libre	Pueblo	93	12°04'24"	77°03'47"
Miraflores	81 932	Miraflores	Ciudad	69	12°07'03"	77°02'43"
Pachacámac	129 653	Pachacámac	Pueblo	73	12°13'43"	76°51'35"
Pucusana	17 044	Pucusana	Pueblo	13	12°28'57"	76°47'47"
Puente Piedra	353 489	Puente Piedra	Pueblo	200	11°50'47"	77°06'21"
Punta Hermosa	7 609	Punta Hermosa	Pueblo	16	12°20'15"	76°49'33"
Punta Negra	7 934	Punta Negra	Pueblo	19	12°21'58"	76°47'41"
Rímac	164 911	Rímac	Ciudad	127	12°01'46"	77°02'37"
San Bartolo	7 699	San Bartolo	Pueblo	24	12°23'18"	76°46'50"
San Borja	111 928	San Francisco de Borja	Ciudad	143	12°06'28"	76°59'56"
San Isidro	54 206	San Isidro	Ciudad	108	12°05'56"	77°02'04"
San Juan de Lurigancho	1 091 303	San Juan de Lurigancho	Ciudad	205	12°01'28"	77°00'09"
San Juan de Miraflores	404 001	Ciudad de Dios	Ciudad	108	12°09'32"	76°58'20"
San Luis	57 600	San Luis	Ciudad	189	12°04'22"	76°59'51"
San Martín de Porres	700 178	Barrio Obrero Industrial	Ciudad	123	12°01'49"	77°02'49"
San Miguel	135 506	San Miguel	Villa	45	12°05'24"	77°05'11"
Santa Anita	228 422	Santa Anita - Los Ficus	Ciudad	240	12°02'36"	76°59'06"
Santa María del Mar	1 608	Santa María del Mar	Pueblo	28	12°24'33"	76°46'33"
Santa Rosa	18 751	Santa Rosa	Pueblo	7	11°47'54"	77°10'39"

Continúa...

15.3 DEPARTAMENTO LIMA: POBLACIÓN TOTAL PROYECTADA Y UBICACIÓN GEOGRÁFICA DE LA CAPITAL LEGAL, SEGÚN PROVINCIA Y DISTRITO, 2015

Provincia y Distrito	Población Total Proyectada al 30/06/2015	Capital Legal				
		Nombre	Categoría	Ubicación Geográfica		
				Altitud (msnm.)	Latitud Sur	Longitud Oeste
Santiago de Surco	344 242	Santiago de Surco	Pueblo	72	12°09'02"	77°00'28"
Surquillo	91 346	Surquillo	Ciudad	122	12°06'49"	77°00'29"
Villa El Salvador	463 014	Villa El Salvador	Ciudad	143	12°12'59"	76°56'36"
Villa María del Triunfo	448 545	Villa María del Triunfo	Pueblo	163	12°09'26"	76°57'10"
Barranca	**146 241**	**Barranca**				
Barranca	70 430	Barranca	Ciudad	51	10°45'23"	77°45'37"
Paramonga	22 387	Paramonga	Villa	19	10°40'27"	77°49'11"
Pativilca	19 272	Pativilca	Villa	88	10°41'46"	77°46'45"
Supe	22 543	Supe	Villa	51	10°47'57"	77°42'48"
Supe Puerto	11 609	Supe Puerto	Villa	4	10°48'01"	77°44'41"
Cajatambo	**7 828**	**Cajatambo**				
Cajatambo	2 281	Cajatambo	Ciudad	3 382	10°28'20"	76°59'38"
Copa	841	Copa	Pueblo	3 418	10°23'08"	77°04'44"
Gorgor	2 683	Gorgor	Pueblo	3 035	10°37'17"	77°02'20"
Huancapón	1 030	Huancapón	Pueblo	3 159	10°32'54"	77°06'46"
Manas	993	Manas	Pueblo	2 423	10°35'43"	77°10'01"
Canta	**15 122**	**Canta**				
Canta	2 794	Canta	Villa	2 833	11°28'03"	76°37'23"
Arahuay	750	Arahuay	Pueblo	2 462	11°37'20"	76°40'23"
Huamantanga	1 300	Huamantanga	Villa	3 384	11°29'59"	76°44'56"
Huaros	776	Huaros	Pueblo	3 591	11°24'21"	76°34'34"
Lachaqui	878	Lachaqui	Villa	3 754	11°33'24"	76°37'28"
San Buenaventura	526	San Buenaventura	Pueblo	2 696	11°29'23"	76°39'47"
Santa Rosa de Quives	8 098	Yangas	Pueblo	919	11°41'34"	76°50'40"
Cañete	**233 151**	**San Vicente de Cañete**				
San Vicente de Cañete	55 824	San Vicente de Cañete	Ciudad	28	13°04'57"	76°23'18"
Asia	9 321	Asia	Pueblo	46	12°46'44"	76°33'26"
Calango	2 377	Calango	Pueblo	317	12°31'32"	76°32'36"
Cerro Azul	8 053	Cerro Azul	Pueblo	7	13°01'36"	76°28'46"
Chilca	15 801	Chilca	Pueblo	17	12°31'02"	76°44'10"
Coayllo	1 077	Coayllo	Pueblo	294	12°43'33"	76°27'38"
Imperial	39 628	Imperial	Pueblo	91	13°03'39"	76°21'00"
Lunahuana	4 812	Lunahuana	Villa	484	12°57'35"	76°08'21"
Mala	34 386	Mala	Pueblo	41	12°39'19"	76°37'48"
Nuevo Imperial	23 130	Nuevo Imperial	Pueblo	154	13°04'27"	76°18'57"
Pacarán	1 791	Pacarán	Pueblo	708	12°51'49"	76°03'07"
Quilmana	15 200	Quilmana	Pueblo	161	12°57'00"	76°22'58"

Continúa...

15.3 DEPARTAMENTO LIMA: POBLACIÓN TOTAL PROYECTADA Y UBICACIÓN GEOGRÁFICA DE LA CAPITAL LEGAL, SEGÚN PROVINCIA Y DISTRITO, 2015

Provincia y Distrito	Población Total Proyectada al 30/06/2015	Capital Legal				
		Nombre	Categoría	Ubicación Geográfica		
				Altitud (msnm.)	Latitud Sur	Longitud Oeste
San Antonio	4 169	San Antonio	Pueblo	45	12°38'35"	76°39'00"
San Luis	12 971	San Luis	Pueblo	26	13°03'03"	76°25'46"
Santa Cruz de Flores	2 793	Santa Cruz de Flores	Pueblo	91	12°37'10"	76°38'23"
Zuñiga	1 818	Zuñiga	Pueblo	819	12°51'29"	76°01'21"
Huaral	**190 501**	**Huaral**				
Huaral	100 436	Huaral	Ciudad	186	11°29'29"	77°12'19"
Atavillos Alto	712	Pirca	Villa	3 245	11°13'59"	76°39'22"
Atavillos Bajo	1 173	San Agustín de Huayopampa	Villa	1 869	11°21'12"	76°49'23"
Aucallama	19 502	Aucallama	Pueblo	153	11°33'33"	77°10'28"
Chancay	61 790	Chancay	Pueblo	44	11°34'01"	77°15'57"
Ihuari	2 381	Ihuari	Pueblo	2 826	11°11'20"	76°57'07"
Lampián	416	Lampián	Villa	2 460	11°14'13"	76°50'19"
Pacaraos	490	Pacaraos	Villa	3 396	11°11'00"	76°38'47"
San Miguel de Acos	768	Acos	Villa	1 594	11°16'25"	76°49'17"
Santa Cruz de Andamarca	1 407	Santa Cruz de Andamarca	Villa	3 522	11°11'41"	76°38'01"
Sumbilca	986	Sumbilca	Villa	3 367	11°24'26"	76°49'10"
Veintisiete de Noviembre	440	Carac	Villa	2 626	11°11'31"	76°46'43"
Huarochirí	**81 696**	**Matucana**				
Matucana	3 680	Matucana	Ciudad	2 380	11°50'45"	76°23'16"
Antioquía	1 238	Antioquía	Pueblo	1 526	12°04'53"	76°30'48"
Callahuanca	4 080	Callahuanca	Pueblo	1 750	11°49'39"	76°37'13"
Carampoma	1 788	Carampoma	Villa	3 476	11°39'22"	76°31'05"
Chicla	7 632	Chicla	Pueblo	3 825	11°42'28"	76°16'16"
Cuenca	395	San José de Los Chorrillos	Pueblo	2 673	12°08'01"	76°26'16"
Huachupampa	2 814	San Lorenzo de Huachupampa	Pueblo	2 865	11°43'22"	76°35'24"
Huanza	2 674	Huanza	Pueblo	3 352	11°39'22"	76°30'25"
Huarochirí	1 291	Huarochirí	Ciudad	3 144	12°08'17"	76°14'04"
Lahuaytambo	674	Lahuaytambo	Pueblo	3 270	12°05'49"	76°23'28"
Langa	851	Langa	Pueblo	2 789	12°07'31"	76°25'24"
Laraos	2 298	Laraos	Pueblo	3 660	11°39'53"	76°32'32"
Mariatana	1 309	Mariatana	Pueblo	3 533	12°14'16"	76°19'34"
Ricardo Palma	6 103	Ricardo Palma	Villa	953	11°55'30"	76°39'42"
San Andrés de Tupicocha	1 268	San Andrés de Tupicocha	Pueblo	3 303	12°00'03"	76°28'40"
San Antonio	5 469	Chaclla	Pueblo	3 457	11°44'38"	76°39'07"
San Bartolomé	2 271	San Bartolomé	Pueblo	1 587	11°54'41"	76°31'39"
San Damián	1 183	San Damián	Pueblo	3 182	12°01'04"	76°23'37"
San Juan de Iris	1 772	San Juan de Iris	Pueblo	3 413	11°41'05"	76°31'39"

Continúa...

15.3 DEPARTAMENTO LIMA: POBLACIÓN TOTAL PROYECTADA Y UBICACIÓN GEOGRÁFICA DE LA CAPITAL LEGAL, SEGÚN PROVINCIA Y DISTRITO, 2015

Provincia y Distrito	Población Total Proyectada al 30/06/2015	Capital Legal				
		Nombre	Categoría	Ubicación Geográfica		
				Altitud (msnm.)	Latitud Sur	Longitud Oeste
San Juan de Tantaranche	471	San Juan de Tantaranche	Pueblo	3 448	12°06'49"	76°11'06"
San Lorenzo de Quinti	1 532	San Lorenzo de Quinti	Villa	2 649	12°08'43"	76°12'48"
San Mateo	5 017	San Mateo	Ciudad	3 273	11°45'32"	76°18'11"
San Mateo de Otao	1 603	San Juan de Lanca	Pueblo	2 259	11°52'07"	76°32'51"
San Pedro de Casta	1 303	San Pedro de Casta	Villa	3 021	11°45'30"	76°35'56"
San Pedro de Huancayre	246	San Pedro	Pueblo	3 048	12°07'52"	76°13'07"
Sangallaya	576	Sangallaya	Pueblo	2 733	12°09'38"	76°13'47"
Santa Cruz de Cocachacra	2 477	Cocachacra	Pueblo	1 406	11°54'39"	76°32'26"
Santa Eulalia	11 787	Santa Eulalia	Pueblo	1 029	11°54'38"	76°39'56"
Santiago de Anchucaya	522	Santiago de Anchucaya	Pueblo	3 336	12°05'46"	76°13'57"
Santiago de Tuna	729	Santiago de Tuna	Pueblo	2 850	11°59'06"	76°31'39"
Santo Domingo de Los Olleros	4 705	Santo Domingo de Los Olleros	Pueblo	2 830	12°13'13"	76°30'58"
Surco	1 938	Surco	Pueblo	2 008	11°53'06"	76°26'33"
Huaura	**219 059**	**Huacho**				
Huacho	58 532	Huacho	Ciudad	37	11°06'25"	77°36'36"
Ambar	2 737	Ambar	Pueblo	2 081	10°45'26"	77°16'10"
Caleta de Carquín	6 801	Caleta de Carquín	Pueblo	12	11°05'30"	77°37'40"
Checras	1 781	Maray	Pueblo	3 705	10°56'06"	76°50'01"
Hualmay	28 589	Hualmay	Pueblo	41	11°06'05"	77°36'36"
Huaura	35 373	Huaura	Villa	71	11°04'09"	77°36'01"
Leoncio Prado	1 980	Santa Cruz	Pueblo	3 297	11°03'31"	76°55'51"
Paccho	2 189	Paccho	Pueblo	3 237	10°57'24"	76°56'01"
Santa Leonor	1 455	Jucul	Pueblo	3 541	10°56'54"	76°44'41"
Santa María	33 496	Cruz Blanca	Pueblo	75	11°05'18"	77°35'18"
Sayán	24 095	Sayán	Pueblo	668	11°08'11"	77°11'30"
Vegueta	22 031	Vegueta	Villa	24	11°01'21"	77°38'33"
Oyón	**22 782**	**Oyón**				
Oyón	14 479	Oyón	Villa	3 619	10°40'09"	76°46'22"
Andajes	1 045	Andajes	Pueblo	3 492	10°47'29"	76°54'36"
Caujul	1 036	Caujul	Pueblo	3 169	10°48'19"	76°58'43"
Cochamarca	1 607	Cochamarca	Pueblo	3 417	10°51'42"	77°07'40"
Naván	1 192	Naván	Pueblo	3 051	10°50'07"	77°00'44"
Pachangara	3 423	Churin	Villa	2 258	10°48'45"	76°52'28"
Yauyos	**27 459**	**Yauyos**				
Yauyos	2 791	Yauyos	Ciudad	2 900	12°27'36"	75°55'18"
Alis	1 203	Alis	Pueblo	3 249	12°16'49"	75°47'11"
Allauca	2 203	Allauca	Pueblo	3 151	12°35'32"	76°02'12"

Continúa…

15.3 DEPARTAMENTO LIMA: POBLACIÓN TOTAL PROYECTADA Y UBICACIÓN GEOGRÁFICA DE LA CAPITAL LEGAL, SEGÚN PROVINCIA Y DISTRITO, 2015

Conclusión.

Provincia y Distrito	Población Total Proyectada al 30/06/2015	Capital Legal				
		Nombre	Categoría	Ubicación Geográfica		
				Altitud (msnm.)	Latitud Sur	Longitud Oeste
Ayaviri	690	Ayaviri	Pueblo	3 239	12°22'57"	76°08'20"
Azángaro	532	Azángaro	Pueblo	3 401	12°59'58"	75°50'12"
Cacra	384	Cacra	Pueblo	2 800	12°48'43"	75°46'58"
Carania	367	Carania	Pueblo	3 828	12°20'40"	75°52'18"
Catahuasi	951	Catahuasi	Pueblo	1 179	12°48'01"	75°53'28"
Chocos	1 194	Chocos	Pueblo	2 688	12°54'48"	75°51'47"
Cochas	419	Cochas	Pueblo	2 770	12°17'47"	76°09'32"
Colonia	1 315	Colonia	Villa	3 366	12°37'55"	75°53'26"
Hongos	396	Hongos	Pueblo	3 182	12°48'39"	75°45'53"
Huampara	188	Huampara	Pueblo	2 479	12°21'39"	76°09'58"
Huancaya	1 330	Huancaya	Pueblo	3 586	12°12'10"	75°47'57"
Huangascar	570	Huangascar	Pueblo	2 519	12°53'59"	75°49'52"
Huantan	941	Huantan	Pueblo	3 298	12°27'26"	75°48'38"
Huañec	484	Huañec	Ciudad	3 195	12°17'38"	76°08'19"
Laraos	762	Laraos	Pueblo	3 484	12°20'44"	75°47'08"
Lincha	917	Lincha	Pueblo	3 482	12°48'00"	75°39'57"
Madean	808	Madean	Pueblo	3 275	12°56'42"	75°46'39"
Miraflores	448	Miraflores	Pueblo	3 668	12°16'29"	75°51'13"
Omas	578	Omas	Villa	1 549	12°31'02"	76°17'25"
Putinza	481	San Lorenzo de Putinza	Villa	1 960	12°40'08"	75°56'58"
Quinches	978	Quinches	Ciudad	2 963	12°18'27"	76°08'32"
Quinocay	540	Quinocay	Pueblo	2 651	12°21'51"	76°13'35"
San Joaquín	428	San Joaquín	Pueblo	2 938	12°17'04"	76°08'47"
San Pedro de Pilas	374	San Pedro de Pilas	Pueblo	2 653	12°27'16"	76°13'36"
Tanta	505	Tanta	Pueblo	4 268	12°07'17"	76°00'44"
Tauripampa	428	Tauripampa	Pueblo	3 504	12°36'56"	76°09'36"
Tomás	1 127	Tomás	Villa	3 700	12°14'14"	75°44'46"
Tupe	649	Tupe	Pueblo	2 832	12°44'25"	75°48'32"
Viñac	1 848	Viñac	Pueblo	3 297	12°55'52"	75°46'46"
Vitis	630	Vitis	Pueblo	3 594	12°13'25"	75°48'25"

Fuente: Instituto Nacional de Estadística e Informática.
- Dirección Nacional de Censos y Encuestas.
- Dirección Técnica de Demografía e Indicadores Sociales.

15.4 DEPARTAMENTO LIMA: DIRECTORIO DE MUNICIPALIDADES PROVINCIALES Y DISTRITALES, SEGÚN PROVINCIA Y DISTRITO, 2015

Provincia y Distrito	Nombre del Alcalde	Dirección	DDN	Teléfonos	Fax	Correo Electrónico
Lima						
Lima	OSCAR LUIS CASTAÑEDA LOSSIO	Jr. Conde de Superunda N° 169	01	6321300	-	webmaster@munlima.gob.pe
Ancón	FELIPE ARAKAKI SHAPIAMA	Malecón Ferreyros N° 376	01	5522046 / 5522432	-	administracion@muniancon.gob.pe
Ate	OSCAR BENAVIDES MAJINO	Av. Nicolás Ayllón N° 5818 Carretera Central km. 7.5	01	2044700 / 2044721 / 2044726 / 3515052	-	obenavidesm@muniate.gob.pe
Barranco	FELIPE ANTONIO MEZARINA TONG	Av. Prolongación San Martín S/N	01	7192040 / 7192052 / 7158822 / 2470485	-	consultas@munibarranco.gob.pe
Breña	ANGEL ALEJANDRO WU HUAPAYA	Av. Arica N° 500	01	7436853	-	alcaldia@munibreña.gob.pe
Carabayllo	RAFAEL MARCELO ALVAREZ ESPINOZA	Av. José de San Martín Nº 350	01	7170500 / 5432569 / 5441544	-	smorillo@municarabayllo.gob.pe
Chaclacayo	MIGUEL DAVID APONTE JURADO	Av. Nicolás Ayllón N° 856	01	3582422 / 4971033 / 3582415	-	alcalde@munichaclacayo.gob.pe ; informatica@munichaclacayo.gob.pe
Chorrillos	AUGUSTO MIYASHIRO YAMASHIRO	Av. Defensores del Morro N° 550	01	4670814 / 4670667 / 4670290	-	alcaldia@munichorrillos.gob.pe
Cieneguilla	EMILIO ALBERTO CHAVEZ HUARINGA	Av. Nueva Toledo N° 97	01	4798212 / 4798725 / 4799494	-	-
Comas	MIGUEL ANGEL SALDAÑA REATEGUI	Plaza de Armas S/N	01	5427661	5424551 / 5425274	gpp@municomas.gob.pe
El Agustino	RICHARD ROBERT SORIA FUERTE	Av. Riva Agüero N° 1358	01	7152121	-	imagen@mdea.gob.pe ; rsoria@mdea.gob.pe
Independencia	EVANS RODOLFO SIFUENTES OCAÑA	Av. Túpac Amaru S/N	01	7124100 / 7124105	-	alcaldia@muniindependencia.gob.pe
Jesús María	CARLOS ALBERTO BRINGAS CLAEYSSEN	Av. Mariátegui N° 850	01	6141212	4727035	sistemas@munijesusmaria.gob.pe
La Molina	JUAN CARLOS MARTIN ZUREK PARDO FIGUEROA	Av. Elías Aparicio N° 740	01	3134444 / 3134498	3134430 / 3134444	directoalcalde@munimolina.gob.pe
La Victoria	ELIAS CUBA BAUTISTA	Av. Iquitos N° 500	01	3303737 / 3333729	-	planeamiento@munilavictoria.gob.pe
Lince	FORTUNATO MARTIN PRINCIPE LAINES	Av. José Pardo de Zela N° 480	01	6191818	-	munilince@munilince.gob.pe
Los Olivos	PEDRO MOISES DEL ROSARIO RAMIREZ	Av. Carlos Izaguirre N° 813	01	6138282 / 5221497	-	-
Lurigancho	LUIS FERNANDO BUENO QUINO	Jr. Trujillo Sur N° 496	01	3603078 / 3603075	-	gmunicipal@munichosica.gob.pe ; muniturismochosica@hotmail.com

Continúa…

15.4 DEPARTAMENTO LIMA: DIRECTORIO DE MUNICIPALIDADES PROVINCIALES Y DISTRITALES, SEGÚN PROVINCIA Y DISTRITO, 2015

Provincia y Distrito	Nombre del Alcalde	Dirección	DDN	Teléfonos	Fax	Correo Electrónico
Lurín	JOSE ENRIQUE ARAKAKI NAKAMINE	Plaza de Armas de Lurín S/N	01	4300538 / 4301142	4300538	munilurin@munilurin.gob.pe
Magdalena del Mar	FRANCIS JAMES ALLISON OYAGUE	Av. Brasil N° 3501	01	4180700 / 4620316 / 4180756	-	alcaldia@munimagdalena.gob.pe
Pueblo Libre	JHONEL JORGE LEGUIA JAMIS	Av. General Vivanco N° 859	01	2618080	-	consultas@muniplibre.gob.pe
Miraflores	JORGE VICENTE MARTIN MUÑOZ WELLS	Av. José Larco N° 400	01	6177272 / 6177237 / 6177351	-	municipalidad@miraflores.gob.pe
Pachacamac	HUGO LEON RAMOS LESCANO	Jr. Paraíso N° 206	01	2311644	2311644	informatica@munipachacamac.gob.pe alcaldia@munipachacapac.gob.pe
Pucusana	PEDRO PABLO FLORIAN HUARI	Av. Grau N° 309	01	4309353 / 4309001	-	alcaldia_munipucusana@hotmail.com
Puente Piedra	MILTON FERNANDO JIMENEZ SALAZAR	Calle 9 de Junio N° 100	01	2196201 / 2196200	-	-
Punta Hermosa	CARLOS GUILLERMO FERNANDEZ OTERO	Av. Ricardo Elías Aguirre N° 477	01	2307696	-	municipalidad@munipuntahermosa.gob.pe ; secretariageneral@munipuntahermosa.gob.pe
Punta Negra	WILLINGTON ROBESPIERRE OJEDA GUERRA	Av. San José y Calamares S/N	01	2315365 / 2315192	2315074	secalcaldia@munipuntanegra.gob.pe ; alcaldia@munipuntanegra.gob.pe ; scalcaldia@munipuntanegra.gob.pe
Rímac	ENRIQUE ARMANDO PERAMAS DIAZ	Parque Nicolini S/N	01	7153197	-	municipalidaddelrimac@munirimac.gob.pe
San Bartolo	JORGE LUIS BARTHELMESS CAMINO	Parque Principal S/N	01	4307038 / 4307534	-	munisanbartolo@munisanbartolo.gob.pe
San Borja	MARCO ANTONIO ALVAREZ VARGAS	Av. Joaquín Madrid N° 200	01	6125555	-	munisanborja@msb.gob.pe ; alcaldia@msb.gob.pe ; malvarez@msb.gob.pe
San Isidro	MANUEL FERNANDO JORGE CARLOS VELARDE DELLEPIANE	Calle Augusto Tamayo Nº 180	01	5139000	5139000	alcaldia@munisanisidro.gob.pe
San Juan de Lurigancho	JUAN VALENTIN NAVARRO JIMENEZ	Jr. Los Amautas N° 180	01	4585051	3762666	informes@munisjl.gob.pe
San Juan de Miraflores	JAVIER ERNESTO ALTAMIRANO COQUIS	Av. Belisario Suárez Nº 1075	01	2766716 / 2766549	-	-
San Luis	RONALD EULOGIO FUERTES VEGA	Av. El Aire N° 1540	01	4356313 / 5143547	-	alcaldia@munisanluis.gob.pe
San Martín de Porres	ADOLFO ISRAEL MATTOS PIAGGIO	Av. Alfredo Mendiola N° 169	01	2002500	-	-

Continúa…

15.4 DEPARTAMENTO LIMA: DIRECTORIO DE MUNICIPALIDADES PROVINCIALES Y DISTRITALES, SEGÚN PROVINCIA Y DISTRITO, 2015

Provincia y Distrito	Nombre del Alcalde	Dirección	DDN	Teléfonos	Fax	Correo Electrónico
San Miguel	EDUARDO JAVIER BLESS CABREJAS	Av. Federico Gallese N° 370	01	2085830 / 2630019 / 2648430	-	gplaneamiento@munisanmiguel.gob.pe
Santa Anita	LEONOR CHUMBIMUNE CAJAHUARINGA	Av. Los Eucaliptos N° 12	01	3621060 / 3626558 / 3626566 / 3629439	-	informes@santanita.gob.pe
Santa María del Mar	MARWAN ZAKHARIA KAHHAT ABEDRABBO	Av. El Sardinero S/N	01	4307669 / 4367669	4307905	alcaldia@stamariadelmar.gob.pe ; sgeneral@stamariadelmar.gob.pe
Santa Rosa	CARLOS ARCE ARIAS	Av. Alejandro Bertello S/N Km. 43	01	5521868 / 5522816	-	alcaldia@munisantarosa-lima.gob.pe
Santiago de Surco	ROBERTO HIPOLITO GOMEZ BACA	Jr. Bolognesi N° 275	01	4115560	-	alcaldia@munisurco.gob.pe
Surquillo	JOSE LUIS HUAMANI GONZALES	Jr. Manuel Irribarren N° 155	01	2410413 / 4453585	4477123	alcaldia@munisurquillo.gob.pe o.gob.pe ; imagen@munisurquillo.gob.pe
Villa El Salvador	GUIDO IÑIGO PERALTA	Av. Revolución c/ Vallejo S/N	01	3192530 / 3192540 / 993478256	-	informatica@munives.gob.pe
Villa María del Triunfo	CARLOS ALBERTO PALOMINO ARIAS	Jr. José Gálvez 895	01	7137200	-	webmaster@munivmt.gob.pe
Barranca						
Barranca	JOSE ELGAR MARREROS SAUCEDO	Prolongacion Zavala Nº 500	01	2352146 / 2356095	2352146	alcaldia@munibarranca.gob.pe ; webmaster@munibarranca.gob.pe
Paramonga	FERNANDO FLORIANO ALVARADO MORENO	Av. Almirante Grau S/N	01	2360792	-	contactos@muniparamonga.gob.pe
Pativilca	CARLOS ENRIQUE PADUA POPAYAN	Calle Bolívar Nº 209	01	2363424	-	webmaster@munipativilca.gob.pe
Supe	JULIAN DAVID NISHIJIMA VILLAVICENCIO	Jr. San Martín Nº 446	01	2364302	-	informatica@munisupe.gob.pe ; webmaster@munisupe.gob.pe
Supe Puerto	DIEGO CHARLIE BLAS MORALES	Calle Trujillo N° 169	01	2364001	-	imagen-supe-puerto@hotmail.com
Cajatambo						
Cajatambo	GROVER WILLY ALVA ARCE	Plaza de Armas - Centro Cívico S/N	01	2442025 / 2442027 / 2442128	244218	alvaarceabogados@hotmail.com
Copa	ABEL NARCISO CAQUIPOMA REYES	Plaza de Armas S/N	01	8300031	8300031	mdcopscajatambo@hotmail.com
Gorgor	ALFREDO EMILIO VIRHUEZ TOLENTINO	Jr. 28 de Julio S/N	01	981793401 / 947816061 / 995389240	-	avirhuez64@hotmail.com
Huancapón	JOSE ELI BONIFACIO QUISPE	Jr. Sucre S/N	01	8307018	8307018	municipalidad_dist_huancapon@hotmail.com; josebq74@hotmail.com
Manas	JUSTINO ANTONIO CALDERON HUASUPOMA	Plaza de Armas Los Libertadores S/N	01	975598501	-	-
Canta						
Canta	WILFREDO LIMBER HUAPAYA VILCAPOMA	Jr. Independencia Nº 308	01	2447011	-	municipalidadprovincialdecanta@gmail.com

Continúa…

15.4 DEPARTAMENTO LIMA: DIRECTORIO DE MUNICIPALIDADES PROVINCIALES Y DISTRITALES, SEGÚN PROVINCIA Y DISTRITO, 2015

Provincia y Distrito	Nombre del Alcalde	Dirección	DDN	Teléfonos	Fax	Correo Electrónico
Arahuay	TERESA HUARI GAMARRA	Plaza de Armas S/N	01	8100079	-	muniarahuay.alc@hotmail.com
Huamantanga	ANTENOR ORFILIO CAMPOS ESTACIO	Plaza de Armas S/N	01	7836427	-	-
Huaros	ARTURO OSCAR PAREDES SALCEDO	Plaza de Armas Nº 408	01	8106561	-	arturioscar1@hotmail.com
Lachaqui	IDILIO EDGARD ASTOCONDOR GONZALES	Jr. Bolognesi S/N	01	992251691	-	-
San Buenaventura	JULIO OTAROLA BARRETO	Av. 28 de Julio S/N	01	997594226 / 7260335	-	muni_sanbuenaventura_06@hotmail.com
Santa Rosa de Quives	VIRGILIO JERI MORENO	Av. San Marcelo Yangas S/N	01	2444063	-	informes@munisrquives.gob.pe
Cañete						
San Vicente de Cañete	ALEXANDER JULIO BAZAN GUZMAN	Calle Bolognesi N° 250	01	5812583	5812583	-
Asia	JOSE ARIAS CHUMPITAZ	Calle La Mar Nº 315	01	-	-	alcaldia@muniasia.gob.pe
Calango	JUAN HUAPAYA AVILA	Jr. Miguel Grau Nº 101	01	2845037 / 2845034 / 999225687	2845037	muni.calango.peru@gmail.com
Cerro Azul	ABEL MIRANDA PALOMINO	Jr. Alfonso Ugarte Nº 500	01	2846128	-	-
Chilca	RICHARD ALFREDO RAMOS AVALOS	Av. Mariano Ignacio Prado Nº 496 Km. 64	01	5305500	-	-
Coayllo	JAIME JOSE VEGA ORTIZ	Av. Benavides Nº 430	01	985193920 / 985259435 / 7330469	-	jajoveo@hotmail.com
Imperial	CARLOS MIGUEL PARIONA LIZANA	Jr. 28 de julio Nº 335	01	2847716	2848649	muni.imperial@gmail.com
Lunahuana	FELIX FRANCISCO VICENTE VILLALOBOS	Plaza de Armas S/N	01	2841006 / 2841129	2841006	-
Mala	ROSALI PALERMO FIGUEROA GUTIERREZ	Av. Plaza de Armas Nº 117	01	2062670	2062670	-
Nuevo Imperial	MOLINARES ROLAND QUISPE DE LA CRUZ	Jr. Manchego Muñoz 410	01	7338757	-	webnuevoimperial@gmail.com

Continúa...

15.4 DEPARTAMENTO LIMA: DIRECTORIO DE MUNICIPALIDADES PROVINCIALES Y DISTRITALES, SEGÚN PROVINCIA Y DISTRITO, 2015

Provincia y Distrito	Nombre del Alcalde	Dirección	DDN	Teléfonos	Fax	Correo Electrónico
Pacarán	LUISA RUFINA MENESES RIVADENEYRA	Jr. Miraflores N° 165	01	6735170	-	alcaldia@munipacaran.gob.pe
Quilmana	JOSE ANTONIO CAICO FERNANDEZ	Av. Lima N° 451	01	2843002	2843002	-
San Antonio	MIGUEL FLORENCIO YAYA LIZANO	Jr. Pedro Advíncula Quispe Chumpitaz N° 137	01	5309655 / 5309494	-	munisanantonio@hotmail.com
San Luis	CRISTIAN ALFREDO PEREZ FRANCO	Plaza de Armas S/N	01	2844110	-	info@munisanluiscanete.gob.pe
Santa Cruz de Flores	VICTOR MANUEL HUAPAYA HUAPAYA	Plaza de Armas Nº 410	01	7325172	-	muni_santacruz_flores@hotmail.com
Zuñiga	CESAR JESUS SANDOVAL DE LA CRUZ	Jr. Plaza de Armas de Zuñiga S/N	01	7331456 / 7331458	-	-
Huaral						
Huaral	ANA AURORA KOBAYASHI KOBAYASHI DE MUROYA	Plaza de Armas de Huaral S/N	01	2462752 / 2463617	-	munihuaral.alcaldia@hotmail.com
Atavillos Alto	CESAR AUGUSTO LICETA QUISPE	Plaza de Armas S/N	01	7348795	-	muniatavillosalto@gmail.com
Atavillos Bajo	CESAR LUIS BAUTISTA FLORENTINI	Jr. Surco S/N	01	8300017 / 6727683	-	altavillosbajos@hotmail.com
Aucallama	PEDRO FELIX SALGUERO DULANTO	Av. Plaza de Armas S/N	01	7914353 / 2466785 / 968583668	-	muni_aucallama@hotmail.com
Chancay	JUAN ALBERTO ALVAREZ ANDRADE	Calle Diego López de Zúñiga N° 142	01	3771004	3771133 / 3771695	mdchancay@munichancay.gob.pe
Ihuari	FLORENCIO ISAIAS CALDERON PARIASCA	Calle Amargura S/N	01	2463632 / 6652118	-	minicipalidadihuari@hotmail.com
Lampián	JULIO CIRIACO URBANO	Plaza de Armas S/N	01	2462466	-	munidelampian@hotmail.com
Pacaraos	LUIS ALBERTO QUINTANA MENDOZA	Plaza de Armas S/N	01	963765901 / 7230563	-	municipalidadpacaraos@gmail.com
San Miguel de Acos	LEONCIO GENARO ESPINOZA HERRERA	Plaza de Armas S/N	01	6628407	-	-
Santa Cruz de Andamarca	RAMIRO LUIS FERNANDEZ SOTO	Plaza de Armas S/N	01	8300020 / 963546608	-	santacruzdeandamarca_distrito@hotmail.com
Sumbilca	JUDIT NANCI ROJAS DE LA CRUZ (*)	Plaza de Armas S/N	01	-	-	municipalidad_distritaldesumbilca@hotmail.com
Veintisiete de Noviembre	MARCELO PRIMITIVO CASTRO VILCACHAGUA	Plaza de Armas Carac S/N	01	955897476 / 2464230	-	edithfelix_27n@hotmail.com

Continúa...

15.4 DEPARTAMENTO LIMA: DIRECTORIO DE MUNICIPALIDADES PROVINCIALES Y DISTRITALES, SEGÚN PROVINCIA Y DISTRITO, 2015

Provincia y Distrito	Nombre del Alcalde	Dirección	DDN	Teléfonos	Fax	Correo Electrónico
Huarochirí						
Matucana	HUGO FREDY GONZALEZ CARHUAVILCA	Plaza Independencia N° 117	01	2443011	-	mphmatucana@gmail.com ; hugofredy10@hotmail.com
Antioquía	ANGEL VIDENCIO MANTARI RAMOS	Plaza Principal S/N	01	7369218 / 7369217	-	-
Callahuanca	FRANCISCO YANFRANCO PEREZ TICSE	Plaza de Armas S/N	01	7844659 / 959257945	-	ffranco14@hotmail.com
Carampoma	JULIO MANFREDO HILARIO LUDEÑA	Plaza de Armas S/N	01	989144211 / 3559275	-	-
Chicla	RAFAEL GABRIEL TOLENTINO CARLOS	Av. Mariscal Cáceres Nº 220	01	7806496	-	-
Cuenca	LUIS AUGUSTO ROSADO EVANGELISTA	Plaza de Armas Ricardo Bentín S/N	01	-	-	municuenca@hotmail.com
Huachupampa	HAMMERLI CORNELIO LOZANO HUARI	Plaza de Armas S/N	01	-	-	munihuachupampa@hotmail.com
Huanza	JESUS FELIX ARMAS HUAMAN	Plaza de Armas S/N	01	7345706 / 3611455	-	huanzaperu@outlook.com ; municipalidaddehuanza@hotmail.com
Huarochirí	GUILLERMO ADALBERTO CUELLAR YACSAVILCA (*)	Jr. San Martín N° 209	01	5762194 / 987113991	-	-
Lahuaytambo	EUSEBIO RAMIREZ BERNABLE	Plaza Francisco Inka S/N	01	993131375 / 987111893 / 6628151	-	muni-lahuaytambo@hotmail.com
Langa	MIGUEL CASTRO QUISPE	Plaza Miguel Grau S/N	01	4281337	-	municipalidaddistritaldelanga@hotmail.com
Laraos	SATURNINO FABIAN GABRIEL GASPAR	Plaza de Armas S/N	01	6743835 / 3610226	-	-
Mariatana	CARLOS BALLARTA CUYA	Plaza Principal S/N	01	4362912 / 971079873	-	alcaldia@munimariatana.gob.pe
Ricardo Palma	ISMAEL ZENON FERNANDEZ CAVERO	Av. Francisco Inca N° 212	01	3618226	3618226	muniripa@hotmail.com
San Andrés de Tupicocha	MESIAS TEODORO ROJAS MELO	Plaza de Armas S/N Mz. L1 Lt. 1 Km. 90	01	6634743 / 985782912	-	-
San Antonio	EVELING GEOVANNA FELICIANO ORDOÑEZ	Ovalo Central Jicamarca S/N Mz. Lt. N1 16	01	7174790	7174793	gpresupuesto@munisanantoniohri.gob.pe
San Bartolome	CLEMENTINA CILDA MARCELO VILCAYAURI	Av. Alfonso Ugarte S/N	01	942679341	-	municipalidadsanbartolome@hotmail.com
San Damián	JHON WESHLY BELEN MATOS	Jr. Lima N° 300	01	8307021 / 966337358 / 3530137	-	munisandamian_1@hotmail.com
San Juan de Iris	ARMANDO GUTIERREZ HUAMAN	Plaza de Armas S/N	01	3613655	-	munisanjuandeiris@hotmail.com
San Juan de Tantaranche	ADOLFO HILARIO CASIAS BERNABEL	Plaza de Armas S/N	01	988591018	-	munisjtantaranche@hotmail.com

Continúa…

15.4 DEPARTAMENTO LIMA: DIRECTORIO DE MUNICIPALIDADES PROVINCIALES Y DISTRITALES, SEGÚN PROVINCIA Y DISTRITO, 2015

Provincia y Distrito	Nombre del Alcalde	Dirección	DDN	Teléfonos	Fax	Correo Electrónico
San Lorenzo de Quinti	ALBERTO ZENON LUYO ATANACIO	Jr. José Olaya S/N	01	-	-	mdslquinti@hotmail.com
San Mateo	NORBI DARBIN DIONICIO MANGO	Jr. Colón Nº 101	01	2445102	-	alcaldia@munisanmateo.gob.pe
San Mateo de Otao	LUIS HUMBERTO CUELLAR GUTIERREZ	Plaza Blas de la Cruz S/N	01	-	-	informes@munisanmateodeotao.gob.pe
San Pedro de Casta	CASTULO LIBERTO OBISPO BAUTISTA	Plaza de Armas San Pedro de Casta S/N	01	966366256 / 986672219 / 997426377	-	municipalidad_casta@hotmail.com
San Pedro de Huancayre	GERMAN TITO RAMOS MACAVILCA	Jr. San Lorenzo S/N	01	940196342 / 7277202 / 989555211	-	muni_huancayre@hotmail.com
Sangallaya	GREGORIO OBER FLORENCIO TELLO	Plaza Principal S/N	01	994350549 / 5460329	-	municipalidadsangallaya@hotmail.com
Santa Cruz de Cocachacra	RAFAEL BRUNO OLIVARES FLORES	Av. Miguel Grau N° 184	01	2440015 / 3781513 / 964007182	-	alcaldia@munisantacruzdecocachacra.gob.pe
Santa Eulalia	ABEL ARTEAGA CAPCHA	Av. San Martín Nº 2860	01	3612858	-	municipalidaddesantaeulalia@gmail.com
Santiago de Anchucaya	LUCIO SAAVEDRA SUAZO	Jr. Huánuco S/N	01	980640622	-	-
Santiago de Tuna	NESTOR POMACAJA AVILA	Plaza de Armas S/N	01	993465518 / 8300341 / 4732346	-	alcaldia@santiagodetuna.gob.pe
Santo Domingo de Los Olleros	HIRIBERTO GERMAN SOLIS ALEJANDRIA	Plaza de Armas S/N	01	7849006 / 4020910 / 8304020 / 973835839	-	hgermansa@hotmail.com ; gerencia_muniolleros@hotmail.com
Surco	ALFREDO QUISPE CORDOVA	Jr. Bolognesi S/N Mz. 11 Lt. 5 Km. 67	01	-	-	alcaldia@munisurcohuarochiri.gob.pe
Huaura						
Huacho	JORGE HUMBERTO BARBA MITRANI	Calle Colón Nº 150	01	2325334 / 2321488 / 2324272	-	mphh@munihuacho.gob.pe ; alcaldia@munihuacho.gob.pe
Ambar	LIZARDO SIMON ALOR SOLORZANO	Jr. Sucre Nº 225	01	6885929	2327720	ambardist@hotmail.com
Caleta de Carquín	JANSSEN ESTEWAR GUERRERO PERALTA	Av. San Martín S/N Km. 2	01	-	-	municarquin@hotmail.com
Checras	HECTOR OSWALDO PIZARRO MEDINA	Plaza de Armas Maray S/N	01	2321735 / 989067985	-	munichecras@gmail.com

Continúa…

15.4 DEPARTAMENTO LIMA: DIRECTORIO DE MUNICIPALIDADES PROVINCIALES Y DISTRITALES, SEGÚN PROVINCIA Y DISTRITO, 2015

Provincia y Distrito	Nombre del Alcalde	Dirección	DDN	Teléfonos	Fax	Correo Electrónico
Hualmay	CRISPULO EDDIE JARA SALAZAR	Jr. Florián Diaz N° 499	01	2392583	-	munihualmay@munihualmay.gob.pe
Huaura	JUSTINIANO PEDRO VALENCIA PANTOJA	Calle Jose Carlos Mariategui S/N	01	3417693	3415025	munidistritohuaura@munihuaura.gob.pe
Leoncio Prado	VALENTIN TORRES PACHECO	Plaza de Armas Cruz Santa S/N	01	2322701	-	munileoncioprado@hotmail.com
Paccho	JAIME FLORIANO GRANADOS MEJIA	Plaza de Armas S/N	01	2326902 / 6658213	-	municipalidadpaccho@yahoo.com
Santa leonor	CESAR SANTIAGO VALLADARES SALAS	Plaza de Armas Jucul S/N	01	2395120	-	municipalidadsantaleonor@hotmail.com
Santa María	JOSE CARLOS REYES SILVA	Av. Cruz Blanca N° 2006	01	2322003	-	munisantamaria@munisantamaria.gob.pe
Sayán	FELIX VICTOR ESTEBAN AQUINO	Calle Grau N° 258	01	2371004 Anexo 106	2371374	alcaldiamdsayan@hotmail.com
Vegueta	ALEJANDRO RODOLFO ALOR PORTILLA	Calle Tarapacá N° 101	01	2377002	-	municipalidaddevegueta@hotmail.com
Oyón						
Oyón	EDGARDO HUARAZ UGARTE	Plaza de Armas S/N	01	2372081 / 2372016	-	municipalidad_prov_oyon@hotmail.com
Andajes	DANIEL MARCIAL ROJAS ABAD	Plaza de Armas S/N	01	2325761 / 8100800	-	muni_andajes@hotmail.com
Caujul	EDWARD JARA SALAZAR	Av. Cajatambo S/N	01	3975663 / 6666416	-	daniel.muniandajer@gmail.com; municipiocaujul@gmail.com
Cochamarca	EUSEBIO VENTOCILLA ROJAS	Plaza de Armas S/N	01	-	-	municochamarca@hotmail.com
Naván	VILMA CELIA LIBERATO CATALAN	Jr. Arica S/N	01	8100819	-	hfg-navanperu@hotmail.com
Pachangara	MARCELINO MATOS HUAMAN	Av. Víctor Larco Herrera N° 281	01	2373066	-	municipalidadchurin123@hotmail.com
Yauyos						
Yauyos	DIOMIDES ALFONSO DIONISIO INGA	Plaza Constitución S/N Mz. 27 Lt. 4	01	6630297	-	comunicaciones@muniyauyoslima.gob.pe

Continúa…

15.4 DEPARTAMENTO LIMA: DIRECTORIO DE MUNICIPALIDADES PROVINCIALES Y DISTRITALES, SEGÚN PROVINCIA Y DISTRITO, 2015

Provincia y Distrito	Nombre del Alcalde	Dirección	DDN	Teléfonos	Fax	Correo Electrónico
Alis	LUIS JUAN JUAN DE DIOS DIONISIO	Plaza Principal Alis S/N	01	8106021	-	-
Allauca	VENANCIO ESTEBAN QUISPE TORIBIO	Plaza de Armas S/N	01	-	-	muni_hzallauca@hotmail.com
Ayaviri	JULIO CESAR PASCUAL VASQUEZ	Plaza de Armas Nº 300	01	-	-	-
Azángaro	VALENTIN SANTOS QUISPE GUTIERREZ	Calle El Progreso S/N	01	8106882	-	mdazangaro@hotmail.com
Cacra	EDISON LUBEM SULCA MOLLEDA	Plaza de Armas S/N	01	991169928 / 8106894	-	-
Carania	ANITA QUELI RAMOS VIVAS	Plaza de Armas S/N	01	8406080 / 8100292	-	-
Catahuasi	EDUARDO JUSTINIANO SANABRIA QUISPE	Miguel Grau Prada S/N	01	7804912	-	municatahuasi@hotmail.com
Chocos	ALBERTO LIMANTA BORDA	Plaza de Armas S/N	01	7338194 / 991984921 / 940979488	-	munichocos@hotmail.com
Cochas	AMBROSIO LIZARDO MENDOZA LAREDO	Plaza de Armas S/N	01	987152967	-	ambrosio_1956@hotmail.com
Colonia	ELIAS ARMANDO QUISPE APOLINARIO	Av. Huancarcocha S/N Km. 22	01	2848737 / 6711501	-	apolinarioelias@hotmail.com ; municolonia@hotmail.com
Hongos	SIXTO GABINO LOBATON CHANCA	Plaza de Armas S/N	01	940478591	-	munihongos@gmail.com
Huampara	LUIS BELTRAN PONCE MARTINEZ	Ciro Napanga Agüero N° 120	01	-	-	-
Huancaya	HIGINIO CHIPANA RAVICHAGUA	Plaza de Armas N° 109	01	8106086	-	huancaya028@hotmail.com
Huangascar	FILIMON PAPIAS GUTIERREZ CUZCANO (*)	Plaza de Armas S/N	01	8106777 / 8106775 / 8106779	-	-
Huantan	ALI PROSPERO TACSA HUAMANLAZO	Plaza de Armas Huantán S/N	01	959719666	-	munihuantan@hotmail.com
Huañec	EUGENIO ORESTES JIMENEZ MENDOZA	Plaza de Armas S/N	01	993212730	-	jimenez_2140@hotmail.com
Laraos	ABEL EGIDIO BELTRAN SANTIAGO	Plaza de Armas S/N	01	8106066 / 8106065 / 8300202	-	municipiolaraos_2011@hotmail.com

Continúa...

15.4 DEPARTAMENTO LIMA: DIRECTORIO DE MUNICIPALIDADES PROVINCIALES Y DISTRITALES, SEGÚN PROVINCIA Y DISTRITO, 2015

Conclusión.

Provincia y Distrito	Nombre del Alcalde	Dirección	DDN	Teléfonos	Fax	Correo Electrónico
Lincha	NENIDIO VICENTE MAURICIO	Calle Lima Nº 110	01	8106676 / 8106092	-	mdlincha@hotmail.com
Madean	TOMAS TEOFILO PERALES HUARI	Plaza de Armas S/N	01	990659588	-	-
Miraflores	JORGE ALCIDES HUAMAN DAVILA	Plaza de Armas S/N	01	8106143	-	miraflores_consejo@hotmail.com
Omas	ERICK ALFONSO CHIRINOS JIMENEZ	Plaza de Armas S/N	01	-	-	-
Putinza	ROLY SANTOS MELGAREJO RODRIGUEZ	Plaza de Armas S/N	01	8106168	-	mdputinza@hotmail.com; roly_rodriguez@hotmail.com
Quinches	JULIA DINA BASURTO MICHUY	Jr. Unión Plaza de Armas S/N	01	8300213	-	-
Quinocay	NAPOLEON ENOC OLIVARES REYNA	Plaza de Armas S/N	01	982116170	-	napoleon-enoc@live.com
San Joaquín	DONATO SIMION YNGA PEÑA	Plaza de Armas S/N	01	989737670	-	donato.ynga@outlook.com
San Pedro de Pilas	JULIAN MELQUIADES QUISPE HUACHO	Plaza de Armas S/N	01	6714095	-	munipilas@hotmail.com
Tanta	PONCIANO PABLO PEÑA CANGALAYA	Plaza de Armas S/N	01	-	-	munitanta1956@hotmail.com
Tauripampa	PEDRO TEOFILO ESCALANTE NAPAN	Plaza de Armas S/N	01	954633956	-	munitauripampa@hotmail.com
Tomás	ELVA FILOMENA DIONISIO INGA	Plaza de Armas S/N	01	8106117	-	munitomasyauyos15@hotmail.com ; el_va99@hotmail.com
Tupe	WUAN WUEGNER MORALES ITURRIZAGA	Plaza de Armas S/N	01	-	-	-
Viñac	ROGER ENVER CARRION ESPILCO	Jr. Junín S/N	01	-	-	-
Vitis	MANUEL PEDRO HINOSTROZA COLLACHAGUA	Plaza de Armas S/N	01	8106069	-	munivitis@hotmail.com

Nota: La relación de alcaldes de las municipalidades provinciales y distritales ha sido actualizada al 02 de febrero de 2015.
(*) Según Resolución Nº 3800-2014-JNE del Jurado Nacional de Elecciones, la autoridad municipal elegida por el periodo 2011-2014 continúa en funciones en el concejo municipal, hasta que la nueva autoridad elegida en las Elecciones Municipales Complementarias de 2015 asuma el cargo.
Fuente: Instituto Nacional de Estadística e Informática - Registro Nacional de Municipalidades 2014.
Jurado Nacional de Elecciones.

15.5 DEPARTAMENTO DE LIMA: ORDENANZA, RESOLUCIÓN U OTRA NORMA DE LA MUNICIPALIDAD PROVINCIAL QUE CREA A LAS MUNICIPALIDADES DE CENTROS POBLADOS, SEGÚN PROVINCIA Y MUNICIPALIDAD DE CENTRO POBLADO, 2015

Provincia y Municipalidad de Centro Poblado	Norma Municipal	Número	Fecha
Lima			
Santa María de Huachipa	Acuerdo de Concejo	014	23 Ene 1992
Barranca			
Araya Grande	Acuerdo de Concejo	110	04 Ago 2000
El Porvenir	Resolución Municipal	004	10 Set 2001
Huayto	Resolución Municipal	008	09 Dic 2002
Cajatambo			
Cajamarquilla	Resolución de Concejo	007	30 Abr 2003
Cañete			
Santa María Alta	Resolución Municipal	166	09 Set 1981
Herbay Alto	Resolución de Alcaldía	073	07 May 1986
La Quebrada	Resolución de Alcaldía	130	24 Jun 1986
La Florida	Resolución de Alcaldía	050	26 Feb 1987
San Isidro Grande	Resolución de Alcaldía	241	16 Jun 1988
Pueblo Nuevo de Conta	Resolución de Alcaldía	292	30 Set 1992
Rinconada de Conta	Resolución de Alcaldía	292	30 Set 1992
Cerro Alegre	Resolución de Alcaldía	046	16 Feb 1996
Augusto B. Leguía	Acuerdo Municipal	011	09 Feb 2001
Carmen Alto	Acuerdo Municipal	010	09 Feb 2001
Los Ángeles	Acuerdo Municipal	032	31 Mar 2003
Nuevo Ayacucho	Ordenanza Municipal	002	06 Ene 2004
San Benito	Ordenanza Municipal	019	20 Jun 2005
Huarochirí			
Nicolás de Pierola	Decreto de Alcaldía	004	21 Nov 1986
Santa Rosa de Canchacalla	Resolución de Alcaldía	368	27 Dic 1995
Cuculi-Villa Pampilla	Acuerdo de Concejo	028	06 Oct 1999
San Francisco de Asis de Sunicancha	Resolución de Alcaldía	290	07 Jun 2000
Llanac San Pedro de Huallanchi	Acuerdo de Concejo	024	24 Nov 2000
Las Tunas	Acuerdo de Concejo	023	20 Nov 2000
Santa María de Huanchac	Resolución de Alcaldía	327	20 Dic 2002
San Francisco de Calaguaya	Ordenanza Municipal	045	24 Dic 2009
Huaura			
Humaya	Ordenanza Municipal	005	09 Ene 1992
Medio Mundo	Resolución Municipal	1244	07 Jul 1992
Irrigación Santa Rosa	Acuerdo de Concejo	047	18 Ago 1997
Picoy	Acuerdo de Concejo	034	31 Dic 2002

Continúa…

15.5 DEPARTAMENTO DE LIMA: ORDENANZA, RESOLUCIÓN U OTRA NORMA DE LA MUNICIPALIDAD PROVINCIAL QUE CREA A LAS MUNICIPALIDADES DE CENTROS POBLADOS, SEGÚN PROVINCIA Y MUNICIPALIDAD DE CENTRO POBLADO, 2015

Conclusión.

Provincia y Municipalidad de Centro Poblado	Norma Municipal	Número	Fecha
Oyón			
Quichas	Resolución Municipal	003	07 Jun 1991
San Cristóbal de Rapaz	Resolución Municipal	013	12 Oct 1991
San Sebastián de Tinta	Ordenanza Municipal	001	07 Feb 1992
Calpa	Resolución Municipal	010	07 Ago 1992
Liple	Resolución Municipal	021	22 Dic 1992
Mallay	Resolución Municipal	019	22 Dic 1992
Santo Domingo de Nava	Resolución Municipal	018	22 Dic 1992
San Benito	Resolución de Alcaldía	019	06 May 1996
Huaca Puna	Resolución Municipal	115	23 Dic 1996
Viroc	Resolución Municipal	127	20 Dic 1997
Ayarpongo	Resolución Municipal	060	14 Jul 1998
San Martín de Mani Colcapampa	Resolución Municipal	133	11 Dic 1998
San Juan de Yarucaya	Acuerdo de Concejo	083	26 Nov 2002
Yauyos			
San Miguel de Apuri	Resolución Municipal	013	25 Jun 1993
La Florida	Resolución Municipal	005	01 Set 1999
Tana	Resolución Municipal	047	09 May 2000
San Juan de Malleuran	Resolución Municipal	095	16 Set 2001
San Isidro de Huacta	Ordenanza Municipal	101	22 Set 2001
Vilca	Resolución Municipal	103	15 Oct 2001
Atcas	Ordenanza Municipal	105	25 Nov 2001
Huancachi	Resolución Municipal	112	25 Nov 2001
San Jeronimo	Resolución Municipal	111	25 Nov 2001
San Lorenzo de Tamara	Resolución Municipal	103	25 Nov 2001
Pirhuayoc	Resolución Municipal	110	25 Nov 2001
San Juan de Viscas	Resolución Municipal	100	30 Nov 2001
San Martín de Aucampi	Resolución Municipal	015	01 Mar 2003

Fuente: Instituto Nacional de Estadística e Informática - Registro Nacional de Municipalidades.

15.6 DEPARTAMENTO LIMA: DIRECTORIO DE MUNICIPALIDADES DE CENTROS POBLADOS CREADOS POR ORDENANZA, RESOLUCIÓN U OTRA NORMA DE LA MUNICIPALIDAD PROVINCIAL, SEGÚN PROVINCIA Y MUNICIPALIDAD DE CENTRO POBLADO, 2015

Provincia y Municipalidad de Centro Poblado	Nombre del Alcalde	Dirección	DDN	Teléfonos
Lima				
Santa María de Huachipa	MIGUEL MALAGA CUADROS	Av. Los Canarios S/N Mz. O2 Lt. 5	01	3710615 / 3710351 / 3565630
Barranca				
Araya Grande	JEREMIAS VILLANUEVA SANCHEZ	Plaza de Armas S/N	01	989139767 / 991283609 / 6698783
El Porvenir	TEODORO ALEJANDRO ROMAN LANDA	Calle Progreso S/N Mz. D Lt. 12	01	3041441
Huayto	JORGE ROBERTO FLORES ASCENCIOS	Av. Túpac Amaru S/N	01	7910287
Cajatambo				
Cajamarquilla	GASTON CANDELARIO BERROSPE	Plaza de Armas S/N	01	8100842 / 8100192 / 985250810
Cañete				
Santa María Alta	JULIO CESAR CAMPOS NOLAZCO	Av. Bolognesi S/N Mz. B Lt. 1	01	943782506
Herbay Alto	ALBERTO CASTILLA VICENTE	Calle Principal S/N	01	985086052
La Quebrada	YOLANDA MEDINA CHUMBEZ	Calle El Progreso S/N Mz. B1 Lt. 39	01	990039653
La Florida *	ANA ISABEL TARAZONA RAMOS	Calle Fátima S/N MZ. 21 Lt.12	01	985455904 / 998046663
San Isidro Grande	ROSA ESTHER QUINTO PONCE	Calle Calle Nueva S/N Mz. L Lt. 10 Km. 8	01	949737640 / 7977528
Pueblo Nuevo de Conta	Por designar	Av. Lostanau S/N Mz. J Lt. 1	01	-
Rinconada de Conta	VICTORINA RAMIREZ DE LA CRUZ DE CHAVEZ	Plaza de Armas S/N Mz. 8 Lt. 1	01	995202458 / 5685817
Cerro Alegre	FRANCISCO HUMAREDA LOZANO	Av. Las Palmeras 3 Mz. D Lt. 3	01	987023379
Augusto B. Leguía *	MARINO JUAREZ ZAVALA	Calle Los Jazmines y Alfonso Ugarte S/N Mz. 0 Lt. 12 Km. 13	01	-
Carmen Alto	Por designar	Av. 29 de Junio S/N Mz 41 Lt. 1	01	-
Los Ángeles	JESUS MARTIN HUAROTO RAMIREZ	Calle San Antonio S/N Mz. Q Lt. 20	01	996216823
Nuevo Ayacucho	JOAQUIN EVARISTO AYALA CALLAÑAUPA	Plaza Mayor S/N	01	991598128
San Benito	JUAN PABLO LAPA NOLASCO	Av. Relámpago S/N Mz. W	01	957857216
Huarochirí				
Nicolás de Pierola	LUCILA SABINA CRUZ MEDINA	Jr. Andrés Avelino Caceres S/N Mz. 90 Lt. 12 Km. 33.1	01	7277928 / 7318225 / 945862992

Continúa…

15.6 DEPARTAMENTO LIMA: DIRECTORIO DE MUNICIPALIDADES DE CENTROS POBLADOS CREADOS POR ORDENANZA, RESOLUCIÓN U OTRA NORMA DE LA MUNICIPALIDAD PROVINCIAL, SEGÚN PROVINCIA Y MUNICIPALIDAD DE CENTRO POBLADO, 2015

Provincia y Municipalidad de Centro Poblado	Nombre del Alcalde	Dirección	DDN	Teléfonos
Santa Rosa de Canchacalla *	GILMER GONZALES CUELLAR	Plaza de Armas S/N	01	971443554
Cuculi-Villa Pampilla *	AVELINO ELMER SANTOS RAMIREZ	Plaza de Armas S/N	01	-
San Francisco de Asis de Sunicancha	SEBASTIAN DURAN POMALIA	Plaza Central S/N	01	7300160 / 3249220
Llanac San Pedro de Huallanchi	FAUSTINO JAVIER GUTIERREZ	Plaza de Armas S/N	01	8302983
Las Tunas	NILDO PEDRO BERAUN BARJA - ALCALDE (E)	Quebrada Huaycoloro S/N Km. 1	01	964153133
Santa María de Huanchac	ABEL CLIOSS ALEJOS VITANCIO	Jr. Chucuito S/N	01	992187930 / 6686924
San Francisco de Calaguaya	FLORIANO FLORES BALLARTA	Plaza Principal S/N	01	8300014 / 8300074 / 7630489
Huaura				
Humaya	EDILBRANDO MARCOS DIAZ	Av. Ramón Castilla S/N	01	2376087
Medio Mundo	SEGUNDO VICTOR CHICCHON TORRES	Av. Dos de Mayo S/N Mz. T Lt. 19 Km. 171	01	988912579 / 965607420 / 4003490
Irrigación Santa Rosa *	VICTOR ESTEBAN AQUINO	Plaza de Armas S/N	01	975573990
Picoy	EDGAR YSAIS POMAZON PIZARRO	Plaza de Armas S/N	01	991841319 / 994778097
Oyón				
Quichas	FERMÍN ALCOSER HILARIO	Plaza Rosario S/N	01	-
San Cristóbal de Rapaz	ANGEL REMIGIO FLORES EVANGELISTA	Av. José Gálvez N° 116	01	942918619 / 8100166
San Sebastián de Tinta	ZENÓN UNZUETA VILLANUEVA	Av. 28 de Julio S/N	01	8100167
Calpa *	VICTOR FELIPE CRUZ FERRERA	Calle 28 S/N	01	-
Liple	ANSELMO GAINE ZORRILLA MELCHOR	Calle Camino Real S/N	01	986506968
Mallay	LEONELO BELTRAN RIOS PATRICIO	Av. Túpac Amaru S/N	01	980397880
Santo Domingo de Nava	AURELIO SALAZAR ALCOCER	Plaza de Armas S/N	01	986578209 / 6664201
San Benito	Por designar	Carreterra San Benito S/N	01	-
Huaca Puna	ENRIQUE APOLINARIO ATANASIO	Plaza de Armas S/N	01	2372016 / 991923922
Viroc	SERGIO MELADIO ARENAS EUCEBIO	Carretera Churín - Oyón Km. 126	01	4023252
Ayarpongo	MARCELINO MATOS HUAMAN	Av. Los Ángeles N° 355	01	992134501 / 6664201 / 7214919
San Martín de Mani Colcapampa	CÉSAR JUAN LEÓN SOLÓRZANO	Carretera Choques Cochamarca Km. 220	01	8106699 / 989796094

Continúa…

15.6 DEPARTAMENTO LIMA: DIRECTORIO DE MUNICIPALIDADES DE CENTROS POBLADOS CREADOS POR ORDENANZA, RESOLUCIÓN U OTRA NORMA DE LA MUNICIPALIDAD PROVINCIAL, SEGÚN PROVINCIA Y MUNICIPALIDAD DE CENTRO POBLADO, 2015

Conclusión.

Provincia y Municipalidad de Centro Poblado	Nombre del Alcalde	Dirección	DDN	Teléfonos
San Juan de Yarucaya	WILVER CARLOS CASTILLO GALIANO	Plaza de Armas S/N	01	984347000 / 8106798
Yauyos				
San Miguel de Apuri	Por designar	Av. San Nº 3	01	-
La Florida	Por designar	Calle Cocharcas S/N	01	-
Tana	Por designar	Av. Pedro Nolasco S/N	01	-
San Juan de Malleuran	ESCOLÁSTICO CIRILO RODRIGUEZ RODRIGUEZ	Plaza de Armas S/N	01	8300214
San Isidro de Huacta	Por designar	Calle Progreso S/N	01	-
Vilca *	EUSTAQUIO JUAN ZARATE RAMOS	Plaza de Armas S/N	01	8106575 / 8106572
Atcas	EDMUNDO POMA CASTILLO	Calle Huancayo S/N	01	8300387 / 964433287
Huancachi	VICTOR ALEJANDRO LOPEZ GAGO	Plaza Principal Huancachi S/N Km. 177	01	8106116 / 998737153
San Jerónimo *	NOEL ORE MENESES	Av. 28 de Julio S/N	01	3100488
San Lorenzo de Tamara	TOMAS PALOMINO MEDINA	Plaza de Armas S/N	01	980820907
Pirhuayoc *	LARISLAO RIVERA BALDEON	Av. Huancayo S/N	01	7300823 / 7300826
San Juan de Viscas	ALEJANDRA MAURA PADIN OSO	Plaza de Armas S/N	01	941650489 / 940710083
San Martín de Aucampi *	ESTEBAN FILOMON FERMIN CHAVEZ	Plaza de Armas S/N	01	-

Nota: Las Municipalidades de Centros Poblados son creadas por Ordenanza, Resolución u otra norma de la Municipalidad Provincial y son ellas las que determinan la delimitación territorial.

* La Municipalidad de Centro Poblado se encuentra omisa a la presentación de los datos, al 15 de enero de 2015. Los datos han sido obtenidos en consulta a la municipalidad provincial que autoriza su funcionamiento.

Fuente: Instituto Nacional de Estadística e Informática - Registro Nacional de Municipalidades 2015.

16

Frontis de la Municipalidad Provincial de Maynas

Cortesía: Instituto Nacional de Estadística e Informática - Oficina Departamental de Loreto

Loreto

Loreto

❖ Municipalidades Provinciales	8
❖ Municipalidades Distritales	43
❖ Municipalidades de Centros Poblados	22
❖ Población Total Proyectada en Edad Electoral de 18 a 70 años (al 2014)	590 718
❖ Población Total Proyectada (al 30/06/2015)	1 039 372

16.1 MAPA DEL DEPARTAMENTO DE LORETO

16.2 DEPARTAMENTO LORETO: DISPOSITIVO LEGAL DE CREACIÓN, SEGÚN PROVINCIA Y DISTRITO, 2015

Provincia y Distrito	Dispositivo Legal de Creación		
	Nombre	Número	Fecha
Maynas			
Iquitos	Decreto	S/N	07 Feb 1866
Alto Nanay	Ley	9815	02 Jul 1943
Fernando Lores	Ley	8311	08 Jun 1936
Indiana	Ley	13780	21 Dic 1961
Las Amazonas	Ley	9815	02 Jul 1943
Mazan	Ley	9815	02 Jul 1943
Napo	Ley	9815	02 Jul 1943
Punchana	Ley	24765	16 Dic 1987
Torres Causana	Ley	9815	02 Jul 1943
Belén	Ley	27195	05 Nov 1999
San Juan Bautista	Ley	27195	05 Nov 1999
Alto Amazonas			
Yurimaguas	Decreto	S/N	07 Feb 1866
Balsapuerto	Ley	S/N	02 Ene 1857
Jeberos	Ley	S/N	02 Ene 1857
Lagunas	Ley	S/N	02 Ene 1857
Santa Cruz	Decreto	S/N	07 Feb 1866
Teniente César López Rojas	Ley	15136	08 Set 1964
Loreto			
Nauta	Ley	S/N	02 Ene 1857
Parinari	Decreto	S/N	07 Feb 1866
Tigre	Ley	9815	02 Jul 1943
Trompeteros	Ley	24696	18 Jun 1987
Urarinas	Ley	9815	02 Jul 1943
Mariscal Ramón Castilla			
Ramón Castilla	Ley	9815	02 Jul 1943
Pebas	Decreto	S/N	07 Feb 1866
Yavari	Ley	9815	02 Jul 1943
San Pablo	Ley	26240	19 Oct 1993
Requena			
Requena	Ley	9815	02 Jul 1943
Alto Tapiche	Ley	10633	20 Jul 1946
Capelo	Ley	10633	20 Jul 1946
Emilio San Martín	Ley	1534	22 Ene 1912

Continúa...

16.2 DEPARTAMENTO LORETO: DISPOSITIVO LEGAL DE CREACIÓN, SEGÚN PROVINCIA Y DISTRITO, 2015

Conclusión.

Provincia y Distrito	Dispositivo Legal de Creación		
	Nombre	Número	Fecha
Maquia	Ley	10633	20 Jul 1946
Puinahua	Ley	9815	02 Jul 1943
Saquena	Ley	9815	02 Jul 1943
Soplin	Ley	10633	20 Jul 1946
Tapiche	Ley	9815	02 Jul 1943
Jenaro Herrera	Ley	26239	19 Oct 1993
Yaquerana	Ley	9815	02 Jul 1943
Ucayali			
Contamana	Ley	S/N	13 Oct 1900
Inahuaya	Ley	14024	16 Feb 1962
Padre Márquez	Ley	9815	02 Jul 1943
Pampa Hermosa	Ley	13692	15 Set 1961
Sarayacu	Ley	S/N	02 Ene 1857
Vargas Guerra	Ley	8311	08 Jun 1936
Datem Del Marañón			
Barranca	Ley	S/N	26 Oct 1886
Cahuapanas	Decreto	S/N	07 Feb 1866
Manseriche	Ley	9815	02 Jul 1943
Morona	Ley	9815	02 Jul 1943
Pastaza	Ley	9815	02 Jul 1943
Andoas	Ley	28593	01 Ago 2005
Putumayo			
Putumayo	Ley	9815	02 Jul 1943
Rosa Panduro	Ley	30186	05 May 2014
Teniente Manuel Clavero	Ley	28362	19 Oct 2004
Yaguas	Ley	30186	05 May 2014

Fuente: Instituto Nacional de Estadística e Informática - Dirección Nacional de Censos y Encuestas.

16.3 DEPARTAMENTO LORETO: POBLACIÓN TOTAL PROYECTADA Y UBICACIÓN GEOGRÁFICA DE LA CAPITAL LEGAL, SEGÚN PROVINCIA Y DISTRITO, 2015

Provincia y Distrito	Población Total Proyectada al 30/06/2015	Capital Legal				
		Nombre	Categoría	Ubicación Geográfica		
				Altitud (msnm.)	Latitud Sur	Longitud Oeste
Total	**1 039 372**					
Maynas	**551 383**	**Iquitos**				
Iquitos	150 221	Iquitos	Ciudad	91	03°44'59"	73°15'43"
Alto Nanay	3 047	Santa María de Nanay	Pueblo	101	03°53'13"	73°42'01"
Fernando Lores	20 225	Tamshiyacu	Pueblo	101	04°00'23"	73°09'09"
Indiana	11 301	Indiana	Pueblo	90	03°29'54"	73°02'40"
Las Amazonas	9 885	Francisco de Orellana	Pueblo	92	03°24'49"	72°46'08"
Mazan	13 779	Mazan	Pueblo	103	03°29'52"	73°06'51"
Napo	16 286	Santa Clotilde	Pueblo	139	02°29'37"	73°40'50"
Punchana	91 128	Punchana	Villa	97	03°43'44"	73°14'41"
Torres Causana	5 130	Pantoja	Pueblo	195	00°57'51"	75°10'53"
Belén	75 685	Belén	Villa	86	03°45'52"	73°14'40"
San Juan Bautista	154 696	San Juan	Villa	96	03°46'27"	73°17'11"
Alto Amazonas	**120 221**	**Yurimaguas**				
Yurimaguas	72 170	Yurimaguas	Pueblo	148	05°53'40"	76°06'34"
Balsapuerto	17 436	Balsapuerto	Pueblo	205	05°49'53"	76°33'35"
Jeberos	5 271	Jeberos	Pueblo	154	05°17'38"	76°17'01"
Lagunas	14 308	Lagunas	Pueblo	125	05°13'48"	75°40'39"
Santa Cruz	4 449	Santa Cruz	Pueblo	121	05°30'45"	75°51'26"
Teniente César López Rojas	6 587	Shucushuyacu	Pueblo	141	06°01'38"	75°52'27"
Loreto	**71 232**	**Nauta**				
Nauta	30 086	Nauta	Pueblo	98	04°27'24"	73°31'34"
Parinari	7 264	Parinari	Pueblo	119	04°33'36"	74°29'04"
Tigre	8 421	Intutu	Pueblo	127	03°33'01"	74°41'25"
Trompeteros	10 745	Villa Trompeteros	Pueblo	124	03°48'10"	75°03'35"
Urarinas	14 716	Concordia	Pueblo	116	04°32'00"	74°45'35"
Mariscal Ramón Castilla	**72 909**	**Ramón Castilla**				
Ramón Castilla	24 141	Caballococha	Ciudad	74	03°54'28"	70°31'04"
Pebas	17 061	Pebas	Pueblo	99	03°19'09"	71°51'47"
Yavari	15 638	Amelia	Pueblo	70	04°21'24"	70°02'27"
San Pablo	16 069	San Pablo de Loreto	Pueblo	74	04°00'59"	71°06'08"
Requena	**74 041**	**Requena**				
Requena	30 156	Requena	Pueblo	95	05°03'32"	73°51'09"
Alto Tapiche	2 106	Santa Elena	Pueblo	115	06°01'32"	74°05'27"
Capelo	4 454	Flor de Punga	Pueblo	105	05°24'26"	74°09'33"

Continúa…

16.3 DEPARTAMENTO LORETO: POBLACIÓN TOTAL PROYECTADA Y UBICACIÓN GEOGRÁFICA DE LA CAPITAL LEGAL, SEGÚN PROVINCIA Y DISTRITO, 2015

Conclusión.

Provincia y Distrito	Población Total Proyectada al 30/06/2015	Capital Legal				
		Nombre	Categoría	Ubicación Geográfica		
				Altitud (msnm.)	Latitud Sur	Longitud Oeste
Emilio San Martín	7 488	Tamanco	Pueblo	107	05°47'37"	74°17'11"
Maquia	8 371	Santa Isabel	Pueblo	100	05°47'21"	74°33'01"
Puinahua	6 017	Bretaña	Pueblo	106	05°15'12"	74°20'36"
Saquena	4 927	Bagazan	Pueblo	95	04°43'34"	73°32'00"
Soplin	690	Nueva Alejandria (Curinga)	Pueblo	121	06°00'18"	73°41'28"
Tapiche	1 211	Iberia	Pueblo	106	05°39'52"	74°11'19"
Jenaro Herrera	5 632	Jenaro Herrera	Villa	91	04°54'19"	73°40'22"
Yaquerana	2 989	Angamos	Pueblo	104	05°08'58"	72°52'34"
Ucayali	**73 660**	**Contamana**				
Contamana	27 273	Contamana	Ciudad	134	07°19'30"	75°02'29"
Inahuaya	2 659	Inahuaya	Pueblo	150	07°06'59"	75°16'00"
Padre Márquez	7 597	Tiruntan	Pueblo	140	07°56'40"	74°50'25"
Pampa Hermosa	10 630	Pampa Hermosa	Pueblo	132	07°11'42"	75°17'49"
Sarayacu	16 569	Dos de Mayo	Pueblo	126	06°23'45"	75°07'04"
Vargas Guerra	8 932	Orellana	Pueblo	146	06°54'34"	75°09'34"
Datem Del Marañón	**64 060**	**Barranca**				
Barranca	13 608	San Lorenzo	Ciudad	133	04°49'19"	76°33'51"
Cahuapanas	8 331	Santa Maria de Cahuapanas	Pueblo	165	05°16'16"	76°59'09"
Manseriche	10 370	Saramiriza	Villa	145	04°33'54"	77°25'06"
Morona	13 024	Puerto Alegria	Pueblo	149	04°19'29"	77°12'53"
Pastaza	6 363	Ullpayacu	Pueblo	145	04°38'39"	76°35'53"
Andoas	12 364	Alianza Cristiana	Pueblo	165	03°28'30"	76°26'04"
Putumayo	**11 866**					
Putumayo	4 236	San Antonio del Estrecho	Villa	106	02°26'59"	72°39'20"
Rosa Panduro	729	Santa Mercedes	Pueblo	161	01°47'47"	73°24'28"
Teniente Manuel Clavero	5 679	Soplin Vargas	Pueblo	199	00°22'42"	74°40'31"
Yaguas	1 222	Remanso	Pueblo	107	02°24'41"	71°11'01"

Fuente: Instituto Nacional de Estadística e Informática.
- Dirección Nacional de Censos y Encuestas.
- Dirección Técnica de Demografía e Indicadores Sociales.

16.4 DEPARTAMENTO LORETO: DIRECTORIO DE MUNICIPALIDADES PROVINCIALES Y DISTRITALES, SEGÚN PROVINCIA Y DISTRITO, 2015

Provincia y Distrito	Nombre del Alcalde	Dirección	DDN	Teléfonos	Fax	Correo Electrónico
Maynas						
Iquitos	ADELA ESMERALDA JIMENEZ MERA	Calle Rufino Echenique N° 350	065	231081 / 232566	-	alcaldia@munimaynas.gob.pe
Alto Nanay	JUAN JOSE GAVIRIA PIÑA	Calle Venezuela S/N	065	269131 / 269131	-	-
Fernando Lores	JOSUE VASQUEZ RENGIFO	Calle Alayza Paz Soldán N° 121	065	978509769 / 965713625	-	-
Indiana	JANET REATEGUI RIVADENEYRA	Calle Andrés Cardo Franco N° 104	065	781055 / 223738 / 771912	-	alcaldia_mdi@hotmail.com
Las Amazonas	ALDO CAMILO PAINO INUMA	Pasaje Simón Bolívar N° 114	065	830020 / 996689487	-	-
Mazan	EDWARD REATEGUI SALAS	Plaza de Armas S/N	065	222975	-	-
Napo	ALFONSO GUEVARA CHOTA	Av. Patricio Mosquera S/N	065	#947407391 / #996727169	-	municipalidadnapo@gmail.com
Punchana	EULER CARLOS HERNANDEZ AREVALO	Av. La Marina N° 719	065	252688 / 253213 / 255452	253213	-
Torres Causana	JOSE PEREZ NAVARRO	Calle Miraflores S/N	065	633900	-	-
Belén	RICHARD ARTURO VASQUEZ SALAZAR	Calle Miraflores S/N	065	792446 / 812229	-	-
San Juan Bautista	FRANCISCO SANJURJO DAVILA	Av. Abelardo Quiñones N° 2371	065	269047	261623	mdsjb@munisanjuan.gob.pe
Alto Amazonas						
Yurimaguas	EDWER TUESTA HIDALGO	Plaza de Armas S/N	065	261390 / 228254 / 261463	351345	-
Balsapuerto	NAZARIO LUIS PEÑA PANDURO	Calle Maynas N° 522	065	812500 / 605118	-	-
Jeberos	VIDAL MAZANETT SORIA	Jr. Bolívar S/N	065	351066 / 356208 / 351213	-	-
Lagunas	RIDER PADILLA SINARAHUA	Jr. Juan Vásquez N° 232	065	352609	401098	muni-lagunas-loreto@hotmail.com
Santa Cruz	BRHUSS MENDOZA LOJA	Calle Angamos N° 419	065	351852 / 816064	-	mdsantacruz@hotmail.com
Teniente César López Rojas	RAFAEL GAVIRIA DEL AGUILA	Calle Teniente César López Rojas S/N	065	351035	-	-
Loreto						
Nauta	MANUEL CARDENAS SORIA	Calle Manuel Pacaya N° 381	065	353382 / 812205	-	-
Parinari	VICTOR MANUEL GARCIA ACOSTA (*)	Plaza de Armas S/N	065	353839 / #0341444	-	-
Tigre	BETTY VERGARA ARIMUYA	Jr. Luque Herrera S/N	065	411731	-	-
Trompeteros	MIGUEL VASQUEZ GONZALES	Calle Alan García S/N	065	601858 / 601859	-	munidtrompeteros@hotmail.com
Urarinas	CESAR HUMBERTO MARQUILLO SALAS	Calle Pevas N° 1253	065	225132 / 978416085 / 798622	-	muniurarinas@yahoo.es

Continúa…

16.4 DEPARTAMENTO LORETO: DIRECTORIO DE MUNICIPALIDADES PROVINCIALES Y DISTRITALES, SEGÚN PROVINCIA Y DISTRITO, 2015

Provincia y Distrito	Nombre del Alcalde	Dirección	DDN	Teléfonos	Fax	Correo Electrónico
Mariscal Ramón Castilla						
Ramón Castilla	JULIO CESAR KAHN NORIEGA	Calle Ayacucho N° 212	065	944679729	-	mpmrc@muniramoncastilla.gob.pe
Pebas	SONIA RUTH ALMEIDA VASQUEZ	Plaza de Armas S/N	065	816938 / 793296	-	gerencia_municipal@munipebas.gob.pe
Yavari	JUAN ROBERTO CAYETANO SALINAS	Calle Nueva Jerusalén S/N Mz. A Lt. 12	065	944463488	-	-
San Pablo	MAURO RUIZ PORTAL	Calle Alférez Távara S/N	065	250944 / 961717285	-	muni_sanpablo@hotmail.com
Requena						
Requena	MARDEN ARTURO PAREDES SANDOVAL	Calle San Francisco N° 138	065	799844	-	municipalidadrequena@hotmail.com
Alto Tapiche	JAVIER VILLACORTA NACIMENTO	Calle Calvo de Araujo N° 1070	065	634240 / 949073765 / 964142606	-	-
Capelo	ALVARO DIAZ MEGO	Calle María Inmaculada N° 120	065	412197	-	capeloflordepunga@hotmail.com.pe
Emilio San Martín	FERNANDO MALDONADO MOSQUERA	Calle Sargento Lores N° 146	065	994461139 / 834085	-	e_md_emiliosanmartin@hotmail.com
Maquia	SANTIAGO VELA AHUANARI	Urb Virgen de Loreto S/N	065	225325 / 812233	-	munimaquia@hotmail.com
Puinahua	GUIDO EUGENIO TARICUARIMA SHAHUANO	Calle Bretaña N° 356	065	785249 / 779993	-	munipuinahua@hotmail.com ; rha_mdp@hotmail.com
Saquena	MARIO PACAYA PIZANGO	Plaza de Armas S/N	065	225564 / 225540	-	munisaquena@gmail.com ; munisaquena@hotmail.com
Soplin	MANUEL LAVI TABOADA	Calle Nueve de Diciembre N° 1430	065	252587	-	munisoplin_ulf@hotmail.com
Tapiche	JORGE ANTONIO RIOS TORRES	Calle Iberia S/N	065	232680 / 792624	-	muni.tapicheiberia@hotmail.com
Jenaro Herrera	JAVIER ARTURO NAVARRO LOPEZ	Calle Felipe Morey S/N	065	252947	-	-
Yaquerana	HUMBERTO ARRIAGA DEL AGUILA	Calle 28 de Julio S/N	065	269971	-	-
Ucayali						
Contamana	PAQUITO RAMIREZ GRATELLY	Calle Mariscal Castilla S/N	065	768041 / 630098 / 812236	551140	-
Inahuaya	JULIO ABRAHAM NAVARRO ORBE	Jr. Libertad Independencia S/N	065	965836309	-	-
Padre Márquez	DUARTE GONZALES RUIZ	Jr. 28 de Julio S/N	065	551140	-	mdpm@hotmail.com
Pampa Hermosa	ANIBAL JIMENEZ GUERRERO	Jr. Bolognesi S/N Mz. 14 Lt. 9	065	594853 / 974651868 / 812298	-	munipampahermosa@hotmail.com ; muni_pampahermosa@hotmail.com
Sarayacu	MIGUEL ANGULO FERREIRA	Arturo Guevara S/N	065	573604 / 944469727	-	-
Vargas Guerra	LUIS SEGUNDO ABENSUR RUIZ	Jr. Dos de Mayo Mz. 57 Lt. 8	065	830003	-	-

Continúa…

16.4 DEPARTAMENTO LORETO: DIRECTORIO DE MUNICIPALIDADES PROVINCIALES Y DISTRITALES, SEGÚN PROVINCIA Y DISTRITO, 2015

Conclusión.

Provincia y Distrito	Nombre del Alcalde	Dirección	DDN	Teléfonos	Fax	Correo Electrónico
Datem del Marañón						
Barranca	JORGE RENE CHAVEZ SILVANO	Calle Tigre N° 249	065	838021 / 838020	-	munidatem@hotmail.com ; muni_datem@hotmail.com
Cahuapanas	RICARDO PIZANGO TANGOA	Santa María Plaza de Armas S/N	065	630969	352325	municahuapana@hotmail.com
Manseriche	ENRIQUE RIVERA PEREZ	Calle Progreso S/N	-	-	-	-
Morona	BENJAMIN TUNKI TSAPAU	Calle Progreso S/N	065	352325 / 351124 / 352411	-	-
Pastaza	DESIDERIO ALVAN AMARINGO	Calle Alipio Ponce S/N	065	7059825 / 992205001	730801	munipastaza@hotmail.com
Andoas	JOSE CISNEROS FLORES	Plaza de Armas S/N	065	632357 / 991668769	-	acmuniandoas@hotmail.com
Putumayo						
Putumayo	JOHN JENRRY SINTI ACOSTA	Calle Arequipa S/N	065	730800 / 730801	-	contacto@muniputumayo.gob.pe
Teniente Manuel Clavero	LUIS ENRIQUE CALDERON ASPAJO	Calle Soplín Vargas S/N	065	630942 / 948704424	-	muni_clavero@hotmail.com

Nota: La relación de alcaldes de las municipalidades provinciales y distritales ha sido actualizada al 02 de febrero de 2015.
(*) Según Resolución Nº 3800-2014-JNE del Jurado Nacional de Elecciones, la autoridad municipal elegida por el periodo 2011-2014 continúa en funciones en el concejo municipal, hasta que la nueva autoridad elegida en las Elecciones Municipales Complementarias de 2015 asuma el cargo.
Fuente: Instituto Nacional de Estadística e Informática - Registro Nacional de Municipalidades 2014.
Jurado Nacional de Elecciones.

16.5 DEPARTAMENTO LORETO: ORDENANZA, RESOLUCIÓN U OTRA NORMA DE LA MUNICIPALIDAD PROVINCIAL QUE CREA A LAS MUNICIPALIDADES DE CENTROS POBLADOS, SEGÚN PROVINCIA Y MUNICIPALIDAD DE CENTRO POBLADO, 2015

Provincia y Municipalidad de Centro Poblado	Norma Municipal	Número	Fecha
Maynas			
Yanashi	Resolución de Alcaldía	893	19 Jun 1986
San Luis de Tacsha Curaray	Resolución de Alcaldía	453	06 Oct 1999
Santa María de Ojeal	Resolución de Alcaldía	378	23 Ago 2002
Rosario Aucayo	Resolución de Alcaldía	096	25 Feb 2003
Manati II Zona	Resolución de Alcaldía	302	04 Jul 2003
Alto Amazonas			
Santa María	Ordenanza Municipal	023	22 Set 1988
Pampa Hermosa	Resolución Municipal	025	23 Set 1988
Munichis	Resolución de Alcaldía	149	21 Jun 2001
Providencia	Ordenanza Municipal	150	21 Jun 2001
Loreto			
San Joaquín de Omaguas	Resolución Municipal	084	20 Ago 1989
Miraflores	Resolución Municipal	085	20 Ago 1989
San Regis	Ordenanza Municipal	005	16 Jun 2008
Mariscal Ramón Castilla			
Cushillo Cocha	Ordenanza Municipal	062	10 Jun 1998
Chimbote	Ordenanza Municipal	019	17 Dic 2009
Requena			
Obrero	Ordenanza Municipal	040	21 Jun 1994
Ucayali			
Roaboya Mestiza	Acuerdo Municipal	059	14 Set 1985
Tierra Blanca	Resolución Municipal	326	13 Jun 1986
Paoyhan	Resolución Municipal	009	09 Jul 1992
La Pedrera	Resolución Municipal	258	19 Ago 2002
Villa Juancito	Ordenanza Municipal	007	2012
Saman	Ordenanza Municipal	016	21 Dic 2013
Nuevo Loreto	-	-	-

Fuente: Instituto Nacional de Estadística e Informática - Registro Nacional de Municipalidades.

16.6 DEPARTAMENTO LORETO: DIRECTORIO DE MUNICIPALIDADES DE CENTROS POBLADOS CREADOS POR ORDENANZA, RESOLUCIÓN U OTRA NORMA DE LA MUNICIPALIDAD PROVINCIAL, SEGÚN PROVINCIA Y MUNICIPALIDAD DE CENTRO POBLADO, 2015

Provincia y Municipalidad de Centro Poblado	Nombre del Alcalde	Dirección	DDN	Teléfonos
Maynas				
Yanashi	SIXTO JAVIER RUIZ SANGAMA	Malecon Yanashi N° 260	065	784352 / 968107756 / 813820
San Luis de Tacsha Curaray	WALTER ORLANDO DIAZ VASQUEZ	Calle Los Ángeles S/N	065	840097
Santa María de Ojeal	SEGUNDO FIDENCIO ALADO VASQUEZ	Pasaje Sinchucuy S/N Mz. K Lt. 4	065	-
Rosario Aucayo	CARLOS ENRIQUE FERREYRA MANUYAMA	Calle Santo Toribio S/N	065	990017601
Manati II Zona	HITTLER TUESTA VARGAS	Plaza Principal S/N	065	793436
Alto Amazonas				
Santa María	OSCAR MEZA CHUQUIBAL	Calle Trocha Carrozable S/N Km. 2	065	812051 / 771854
Pampa Hermosa	ANCELMO CERNA DIAZ	Av. Daniel Marichi N° 128 Km. 46	065	830046
Munichis	JAIRO SHARDIN GARCIA	Av. Ascencio Rivera Castillo S/N Mz. M Lt. 21 Km. 17	065	762395/796829 / #968822981
Providencia	WERNER RUIZ PEREIRA	Río Huallaga S/N	065	780801 / 780195
Loreto				
San Joaquín de Omaguas	REBER TAPAYURI HUANAQUIRI	Calle Vargas Guerra N° 139	065	812099
Miraflores	ROSANA MOREY LAVAJOS	Calle Boca del Río Tigre S/N	065	812098 / 965657839
San Regis	ELISBAN LINARES SAURIN	Calle 16 de Junio con Dos de Mayo N° 200	065	965012048 / 812101 / 813996
Mariscal Ramón Castilla				
Cushillo Cocha	JOEL COELLO GUERRERO	Calle Brasil S/N	065	799091 / 942044704
Chimbote	CARLOS IVAN SATALAY OJANAMA	Calle Amazonas S/N Mz. 1 Lt. 4	065	961028786 / 969658598
Requena				
Obrero	PEDRO AUGUSTO CULQUI SANCHEZ	-	065	813957 / 812171
Ucayali				
Roaboya Mestiza	JAIRO ARMAS RIVEIRO	Calle Roaboya Mestiza S/N	065	975647042
Tierra Blanca	JORGE DIAZ RUIZ	Jr. 28 de Julio S/N	065	985082999
Paoyhan	NORCA LUZ BARBARAN SUAREZ	Calle 9 de Octubre S/N	065	#956584746
La Pedrera	PASTOR CALAMPA GUERRA	Jr. Progreso S/N	065	958404859 / 830061
Villa Juancito	CARLOS PANDURO CHOTA	Jr. San Juan Zona I S/N	065	962821002 / 957528734
Saman	HERBERT SANCHEZ RIVEYRO	Saman Río Ucayali S/N	065	812245
Nuevo Loreto	ALEXANDER HERRERA RIMARACHIN	Jr. Comercio S/N	065	#947535615 / 813824

Nota: Las Municipalidades de Centros Poblados son creadas por Ordenanza, Resolución u otra norma de la Municipalidad Provincial y son ellas las que determinan la delimitación territorial.
Fuente: Instituto Nacional de Estadística e Informática - Registro Nacional de Municipalidades 2014.

17

Frontis de la Municipalidad Provincial de Tambopata

Cortesía: Instituto Nacional de Estadística e Informática - Oficina Departamental de Madre de Dios

Madre de Dios

Madre de Dios

❖ Municipalidades Provinciales	3
❖ Municipalidades Distritales	8
❖ Municipalidades de Centros Poblados	10
❖ Población Total Proyectada en Edad Electoral de 18 a 70 años (al 2014)	85 746
❖ Población Total Proyectada (al 30/06/2015)	137 316

17.1 MAPA DEL DEPARTAMENTO DE MADRE DE DIOS

17.2 DEPARTAMENTO MADRE DE DIOS: DISPOSITIVO LEGAL DE CREACIÓN, SEGÚN PROVINCIA Y DISTRITO, 2015

Provincia y Distrito	Dispositivo Legal de Creación		
	Nombre	Número	Fecha
Tambopata			
Tambopata	Ley	1782	26 Dic 1912
Inambari	Ley	1782	26 Dic 1912
Las Piedras	Ley	1782	26 Dic 1912
Laberinto	Ley	26346	09 Set 1994
Manu			
Manu	Ley	1782	26 Dic 1912
Fitzcarrald	Ley	1782	26 Dic 1912
Madre De Dios	Ley	1782	26 Dic 1912
Huepetuhe	Ley	27285	09 Jun 2000
Tahuamanu			
Iñapari	Ley	1782	26 Dic 1912
Iberia	Ley	13656	07 Jun 1961
Tahuamanu	Ley	1782	26 Dic 1912

Fuente: Instituto Nacional de Estadística e Informática - Dirección Nacional de Censos y Encuestas.

17.3 DEPARTAMENTO MADRE DE DIOS: POBLACIÓN TOTAL PROYECTADA Y UBICACIÓN GEOGRÁFICA DE LA CAPITAL LEGAL, SEGÚN PROVINCIA Y DISTRITO, 2015

Provincia y Distrito	Población Total Proyectada al 30/06/2015	Capital Legal				
		Nombre	Categoría	Ubicación Geográfica		
				Altitud (msnm.)	Latitud Sur	Longitud Oeste
Total	**137 316**					
Tambopata	**99 405**	**Tambopata**				
Tambopata	78 378	Puerto Maldonado	Pueblo	205	12°35'50"	69°11'15"
Inambari	10 110	Mazuko	Pueblo	353	13°06'00"	70°22'04"
Las Piedras	5 826	Las Piedras (Planchon)	Pueblo	248	12°16'41"	69°09'13"
Laberinto	5 091	Puerto Rosario de Laberinto	Villa	197	12°43'02"	69°35'24"
Manu	**24 097**	**Manu**				
Manu	3 118	Salvación	Villa	527	12°50'17"	71°21'48"
Fitzcarrald	1 536	Boca Manu	Pueblo	306	12°16'04"	70°56'01"
Madre De Dios	12 810	Boca Colorado	Villa	240	12°37'05"	70°23'37"
Huepetuhe	6 633	Huepetuhe	Villa	417	12°59'51"	70°32'01"
Tahuamanu	**13 814**	**Iñapari**				
Iñapari	1 555	Iñapari	Ciudad	245	10°57'16"	69°34'53"
Iberia	8 836	Iberia	Ciudad	270	11°24'26"	69°29'20"
Tahuamanu	3 423	San Lorenzo	Pueblo	259	11°27'18"	69°19'17"

Fuente: Instituto Nacional de Estadística e Informática.

- Dirección Nacional de Censos y Encuestas.

- Dirección Técnica de Demografía e Indicadores Sociales.

17.4 DEPARTAMENTO MADRE DE DIOS: DIRECTORIO DE MUNICIPALIDADES PROVINCIALES Y DISTRITALES, SEGÚN PROVINCIA Y DISTRITO, 2015

Provincia y Distrito	Nombre del Alcalde	Dirección	DDN	Teléfonos	Fax	Correo Electrónico
Tambopata						
Tambopata	ALAIN GALLEGOS MORENO	Av. León Velarde N° 230	082	573405 / 574209 / 571220	-	-
Inambari	FELIX DONALD HALLASI PARICAHUA	Jr. Ramón Castilla S/N	082	974213654 / 974213667	-	municipioinambari@hotmail.com
Las Piedras	NEDIO TORRES CRUZ	Calle Quintín Granados S/N	082	953758536	-	piedras_lasmuni@hotmail.com
Laberinto	JULIO LUIS LUNA PEREZ	Jr. Manu S/N Mz. W Lt. 1	082	634820 / 969333570 / 969333590	-	mdlaberinto2011@gmail.com
Manu						
Manu	MOISES HUACHACA AVALOS	Jr. Salvación S/N Mz. C Lt. 1	082	838006 / #427777 / #999037705	-	municipalidadmanu@hotmail.com
Fitzcarrald	ISAURO ANTONIO FERNANDEZ PIZANGO	Plaza de Armas S/N	082	962699032 / 830600	-	municipalidadfitzcarrald@hotmail.com
Madre de Dios	JOSE CABRERA ALVAREZ	Av. Madre de Dios S/N Mz. C Lt. 5	082	993785021	-	-
Huepetuhe	ANIBAL CAVANACONZA VALVERDE	Av. Independencia S/N Mz. K Lt. 2	082	982798048 / 982798028	-	munihuepe@hotmail.com
Tahuamanu						
Iñapari	ALFONSO BERNARDO CARDOZO MOUZULLY	Av. Brasil S/N	082	974928181 / 986094049 / 824590	-	munitahuamanu1@outlook.es
Iberia	JULIAN TOLEDO HUAMAN	Av. Máximo Rodríguez N° 124	082	973588925 / 973588910 / 974574989	-	-
Tahuamanu	JUAN CARLOS GRIFA DEA	Av. Internacional Oceánica S/N	082	792511 / 990990584 / #990990584	-	-

Nota: La relación de alcaldes de las municipalidades provinciales y distritales ha sido actualizada al 02 de febrero de 2015.
Fuente: Instituto Nacional de Estadística e Informática - Registro Nacional de Municipalidades 2014.
Jurado Nacional de Elecciones.

17.5 DEPARTAMENTO MADRE DE DIOS: ORDENANZA, RESOLUCIÓN U OTRA NORMA DE LA MUNICIPALIDAD PROVINCIAL QUE CREA A LAS MUNICIPALIDADES DE CENTROS POBLADOS, SEGÚN PROVINCIA Y MUNICIPALIDAD DE CENTRO POBLADO, 2015

Provincia y Municipalidad de Centro Poblado	Norma Municipal	Número	Fecha
Tambopata			
Mavila	Ordenanza Municipal	524	18 Oct 1994
Santa Rosa	Resolución de Alcaldía	824	16 Nov 1995
La Joya	Resolución de Alcaldía	376	24 Set 2001
Alegría	Resolución de Alcaldía	603	31 Oct 2002
Manu			
San Juan Grande	Resolución de Alcaldía	001	15 Ene 1993
Choque	Ordenanza Municipal	006	27 May 2005
Caychihue Barraca	Ordenanza Municipal	005	28 Nov 2005
Pukiri	Ordenanza Municipal	015	29 Dic 2005
Caychiwe Alto y Quebradas Nueva	Ordenanza Municipal	014	31 Dic 2005
Tahuamanu			
Alerta	Resolución Municipal	011	27 Abr 1992

Fuente: Instituto Nacional de Estadística e Informática - Registro Nacional de Municipalidades.

17.6 DEPARTAMENTO MADRE DE DIOS: DIRECTORIO DE MUNICIPALIDADES DE CENTROS POBLADOS CREADOS POR ORDENANZA, RESOLUCIÓN U OTRA NORMA DE LA MUNICIPALIDAD PROVINCIAL, SEGÚN PROVINCIA Y MUNICIPALIDAD DE CENTRO POBLADO, 2015

Provincia y Municipalidad de Centro Poblado	Nombre del Alcalde	Dirección	DDN	Teléfonos
Tambopata				
Mavila	MARCO ANTONIO JURADO RODRIGUEZ	Av. Madre de Dios S/N Mz. X Lt. 3 Km. 80	082	972254383
Santa Rosa	ALEJANDRO MONASCA GUSMAN	Jr. Inambari S/N Mz. E Lt. 4	082	974714818
La Joya	MIGUEL ARTURO MAXIMO FIGALLO EZCURRA	Av. Centenario S/N Lt. 8	082	987754307
Alegría	JORGE CELESTINO CCAHUA MAMANI	Av. Alegría S/N Mz. D Lt. 10 Km. 60	082	950387455
Manu				
San Juan Grande	ESTEBAN VASQUEZ MAMANI	Av. Institucional S/N	082	951170829
Choque	MAGDA DEL CARPIO CHOQUE	Plaza de Armas S/N Mz.L Lt. 2	082	974619110 / 812986 / 998446336
Caychihue Barraca	LUCIA CHOQUE QUISPE	Calle 28 de Julio S/N Mz. C Lt. 9 Km. 7	082	961795111 / 984463368
Pukiri	PEDRO DONAYRE PURILLA	Av. Campo Marte S/N	082	994693181
Caychiwe Alto y Quebradas Nueva	ASUNTA PUERTAS MEJIA	Av. Independencia S/N	082	984720567
Tahuamanu				
Alerta	JOSE CAHUANA SARAVIA	Jr. Santa Rosa S/N Mz. T Lt. 6	082	-

Nota: Las Municipalidades de Centros Poblados son creadas por Ordenanza, Resolución u otra norma de la Municipalidad Provincial y son ellas las que determinan la delimitación territorial.
Fuente: Instituto Nacional de Estadística e Informática - Registro Nacional de Municipalidades 2014.

18

Frontis de la Municipalidad Provincial de Mariscal Nieto

Cortesía: Instituto Nacional de Estadística e Informática - Oficina Departamental de Moquegua

Moquegua

Moquegua

❖ Municipalidades Provinciales	3
❖ Municipalidades Distritales	17
❖ Municipalidades de Centros Poblados	24
❖ Población Total Proyectada en Edad Electoral de 18 a 70 años (al 2014)	121 549
❖ Población Total Proyectada (al 30/06/2015)	180 477

18.1 MAPA DEL DEPARTAMENTO DE MOQUEGUA

18.2 DEPARTAMENTO MOQUEGUA: DISPOSITIVO LEGAL DE CREACIÓN, SEGÚN PROVINCIA Y DISTRITO, 2015

Provincia y Distrito	Dispositivo Legal de Creación		
	Nombre	Número	Fecha
Mariscal Nieto			
Moquegua	-	-	Época Indep.
Carumas	-	-	Época Indep.
Cuchumbaya	Ley	9940	31 Ene 1944
Samegua	Ley	S/N	08 Nov 1894
San Cristóbal	Ley	9940	31 Ene 1944
Torata	-	-	Época Indep.
General Sánchez Cerro			
Omate	-	-	Época Indep.
Chojata	Ley	12193	15 Feb 1955
Coalaque	Ley	12563	26 Ene 1956
Ichuña	Ley	S/N	02 Ene 1857
La Capilla	Ley	9617	30 Set 1942
Lloque	Ley	12641	02 Feb 1956
Matalaque	Ley Regional	304	28 Ago 1920
Puquina	-	-	Época Indep.
Quinistaquillas	Ley	12337	10 Jun 1955
Ubinas	-	-	Época Indep.
Yunga	Ley	15466	19 Mar 1965
Ilo			
Ilo	-	-	Época Indep.
El Algarrobal	Decreto Ley	18298	26 May 1970
Pacocha	Decreto Ley	18298	26 May 1970

Fuente: Instituto Nacional de Estadística e Informática - Dirección Nacional de Censos y Encuestas.

18.3 DEPARTAMENTO MOQUEGUA: POBLACIÓN TOTAL PROYECTADA Y UBICACIÓN GEOGRÁFICA DE LA CAPITAL LEGAL, SEGÚN PROVINCIA Y DISTRITO, 2015

Provincia y Distrito	Población Total Proyectada al 30/06/2015	Capital Legal				
		Nombre	Categoría	Ubicación Geográfica		
				Altitud (msnm.)	Latitud Sur	Longitud Oeste
Total	**180 477**					
Mariscal Nieto	**81 450**	**Moquegua**				
Moquegua	57 243	Moquegua	Ciudad	1 417	17°11'42"	70°56'13"
Carumas	5 602	Carumas	Pueblo	3 043	16°48'38"	70°41'43"
Cuchumbaya	2 177	Cuchumbaya	Pueblo	3 131	16°45'09"	70°41'16"
Samegua	6 496	Samegua	Pueblo	1 558	17°10'47"	70°54'03"
San Cristóbal	4 058	Calacoa	Pueblo	3 458	16°44'26"	70°40'59"
Torata	5 874	Torata	Villa	2 195	17°04'36"	70°50'39"
General Sánchez Cerro	**28 333**	**Omate**				
Omate	4 477	Omate	Villa	2 160	16°40'26"	70°58'19"
Chojata	2 573	Chojata	Pueblo	3 620	16°23'22"	70°43'43"
Coalaque	1 125	Coalaque	Pueblo	2 297	16°38'55"	71°01'26"
Ichuña	4 826	Ichuña	Pueblo	3 774	16°08'28"	70°32'21"
La Capilla	2 213	La Capilla	Pueblo	1 933	16°45'29"	71°10'36"
Lloque	1 975	Lloque	Pueblo	3 312	16°19'26"	70°44'17"
Matalaque	1 187	Matalaque	Pueblo	2 635	16°28'55"	70°49'40"
Puquina	2 521	Puquina	Villa	3 134	16°37'16"	71°11'03"
Quinistaquillas	1 410	Quinistaquillas	Pueblo	1 815	16°44'55"	70°52'51"
Ubinas	3 649	Ubinas	Pueblo	3 397	16°23'08"	70°51'29"
Yunga	2 377	Yunga	Pueblo	3 665	16°11'47"	70°40'53"
Ilo	**70 694**	**Ilo**				
Ilo	66 876	Ilo	Ciudad	13	17°38'40"	71°20'42"
El Algarrobal	320	El Algarrobal	Pueblo	92	17°37'22"	71°16'13"
Pacocha	3 498	Pueblo Nuevo	Pueblo	23	17°36'58"	71°20'24"

Fuente: Instituto Nacional de Estadística e Informática.

- Dirección Nacional de Censos y Encuestas.

- Dirección Técnica de Demografía e Indicadores Sociales.

18.4 DEPARTAMENTO MOQUEGUA: DIRECTORIO DE MUNICIPALIDADES PROVINCIALES Y DISTRITALES, SEGÚN PROVINCIA Y DISTRITO, 2015

Provincia y Distrito	Nombre del Alcalde	Dirección	DDN	Teléfonos	Fax	Correo Electrónico
Mariscal Nieto						
Moquegua	HUGO ISAIAS QUISPE MAMANI	Calle Áncash N° 275	053	461191 / 462494	461191	munimoq@munimoquegua.gob.pe
Carumas	ROMEL PEDRO CUAYLA GUTIERREZ	Calle Carumas S/N	053	813807	-	secregnralcarumas@gmail.com
Cuchumbaya	VLADIMIR DANIEL GONZALES MAQUERA	Calle Arequipa N° 444	053	830015	830015	consultas@municuchumbaya.gob.pe
Samegua	JOSE HERNAN MARTIN FLORES VERA	Av. Los Incas S/N	053	462535	-	munisamegua@munisamegua.gob.pe
San Cristóbal	ALFREDO NINA CALIZAYA	Calle Lima S/N	053	837117	837117	-
Torata	JUBENCIO FORTUNATO PALOMINO FLORES	Calle Torata N° 53	053	476073 / 476001 / 476053 / 476075	476079 / 476001	municipio@munitorata.gob.pe
General Sánchez Cerro						
Omate	FEDERICO FELIX CASTILLO RODRIGUEZ	Calle Grau N° 101	053	837104	-	muniomate@hotmail.com
Chojata	AGUSTO COAGUILA RAMOS	Calle Tacna N° 100	053	838008 / 838009	-	municipalidadchojata@hotmail.com
Coalaque	RAUL REY ARAMBULO ALVAREZ	Av. Arequipa S/N	053	958754189	-	municoalaque@hotmail.com
Ichuña	JUAN JOSE CASILLA MALDONADO	Calle 2 de Enero S/N	053	995981690	-	munichuna@gmail.com
La Capilla	LUISA SECUNDINA TEJADA GARCIA	Calle Principal S/N	053	957751679	-	munilacapilla@hotmail.com
Lloque	MIGUEL ARCANGEL CALIZAYA COHAGUILA	Plaza de Armas S/N	053	983768339	-	muni_lloque@hotmail.es
Matalaque	TEOBALDO TEORICO PEREZ COAQUIRA	Av. Union S/N	053	830025	-	munidistrital_matalaque@hotmail.com
Puquina	ALEXANDER HECTOR QUISPE VILCA	Calle Grau S/N	053	974764833	-	munipuquina@hotmail.com
Quinistaquillas	ELEUTERIO CAYTANO COAQUIRA	Calle Cruz Verde S/N	053	830013 / 830024	-	mdquinistaquillas@hotmail.com
Ubinas	LUIS ALBERTO CONCHA QUISPITUPAC	Calle Bolognesi S/N	053	830201	-	-
Yunga	JUAN MIGUEL AJAHUANA CRISTOBAL	Plaza de Armas S/N	053	994403353	-	muniyunga@hotmail.com
Ilo						
Ilo	WILLAM DAVID VALDIVIA DAVILA	Av. Malecón Costero N° 1200	053	481141 / 481901	-	alcaldia@mpi.gob.pe
El Algarrobal	VICTOR ANGEL CCASA AÑAMURO	Av. Principal S/N	053	837101	-	muni_algarrobal@hotmail.com
Pacocha	MANUEL EDUARDO CABALLERO ARIAS	Av. Ingeniería N° 2	053	491020 / 491201	-	mdp@munipacocha.gob.pe

Nota: La relación de alcaldes de las municipalidades provinciales y distritales ha sido actualizada al 02 de febrero de 2015.
Fuente: **Instituto Nacional de Estadística e Informática - Registro Nacional de Municipalidades 2014.**
Jurado Nacional de Elecciones.

18.5 DEPARTAMENTO MOQUEGUA: ORDENANZA, RESOLUCIÓN U OTRA NORMA DE LA MUNICIPALIDAD PROVINCIAL QUE CREA A LAS MUNICIPALIDADES DE CENTROS POBLADOS, SEGÚN PROVINCIA Y MUNICIPALIDAD DE CENTRO POBLADO, 2015

Provincia y Municipalidad de Centro Poblado	Norma Municipal	Número	Fecha
Mariscal Nieto			
Muylaque	Ordenanza Municipal	001	31 Ene 1992
Cambrune	Ordenanza Municipal	786	09 Set 1992
Los Angeles	Resolución de Alcaldía	064	21 Ene 1993
Pueblo Nuevo San Cristobal	Ordenanza Municipal	015	29 Dic 1993
Yacango	Resolución Municipal	013	22 Abr 1995
Aruntaya	Ordenanza Municipal	020	23 Jun 1995
San Antonio	Resolución Municipal	028	28 Oct 1998
San Francisco	Resolución Municipal	034	15 Dic 1998
Sacuaya	Resolución Municipal	046	24 Dic 1998
Titire	Resolución Municipal	028	27 Nov 2002
Chen Chen	Ordenanza Municipal	033	24 Dic 2009
General Sánchez Cerro			
Yalagua	Ordenanza Municipal	001	25 Oct 1989
Salinas Moche	Resolución de Alcaldía	004	11 Oct 1991
Tassa	Resolución Municipal	004	14 Feb 1992
San Pedro de Camata	Resolución Municipal	007	18 Oct 1992
Yalaque	Resolución de Alcaldía	001	04 Ene 1993
Santa Cruz de Oyo Oyo	Ordenanza Municipal	004	10 Nov 1993
Anascapa	Ordenanza Municipal	005	06 Oct 1994
Villa Sacohaya	Ordenanza Municipal	004	22 Mar 1995
San Juan de Yanahuara	Ordenanza Municipal	010	26 Oct 1995
Lucco	Ordenanza Municipal	014	18 Dic 1995
Quinsachata	Resolución Municipal	051	20 Jul 1999
Chaje	Ordenanza Municipal	012	26 Dic 2013
San Pedro de Maycunaca	Ordenanza Municipal	013	26 Dic 2013

Fuente: Instituto Nacional de Estadística e Informática - Registro Nacional de Municipalidades.

18.6 DEPARTAMENTO MOQUEGUA: DIRECTORIO DE MUNICIPALIDADES DE CENTROS POBLADOS CREADOS POR ORDENANZA MUNICIPAL, RESOLUCIÓN MUNICIPAL U OTRA NORMA MUNICIPAL, SEGÚN PROVINCIA Y MUNICIPALIDAD DE CENTRO POBLADO, 2015

Provincia y Municipalidad de Centro Poblado	Nombre del Alcalde	Dirección	DDN	Teléfonos
Mariscal Nieto				
Muylaque	SAMUEL BENEGAS BENTURA	Calle Primavera N° 21 Mz. G	053	971202002
Cambrune	ERLY ABAD CORDOVA FALCON	Plaza de Armas S/N	053	945640776 / 945640773
Los Angeles	FERNANDO CELSO GUEVARA FLORES	Calle Dos de Mayo N° 302	053	464198 / 953687600
Pueblo Nuevo San Cristobal	TORIBIO MARCIAL FLORES TACO	Calle Mariano Lino Urquieta S/N	053	830083 / 958201364
Yacango	JHONY APAZA CALLATA	Calle Yacango N° 68	053	988488017
Aruntaya	SOFIA POMA FLORES	-	053	816855
San Antonio	ABRAHAM ALEJANDRO CARDENAS ROMERO	Av. Antonio Cabello D - 1 S/N	053	9508608 / 962954505
San Francisco	ALEJANDRO JOSE MENDOZA	Frente a la Plaza Cívica S/N	053	462750
Sacuaya	GELBER ZENON CALLA QUISPE	Plaza de Armas Sacuaya S/N Mz. B Lt. 4	053	837119 / 953755494
Titire	FRANCISCO CATACORA CARBAJAL	Centro Poblado S/N Km. 165	053	816217
Chen Chen	VICENTE NINA RIVERA	Asociación Santa Elena S/N Mz. G Lt. 17	053	95355076 / 953550469
General Sánchez Cerro				
Yalagua	NANCY OFELIA MAMANI ARANA	Plaza San Martín Yalagua S/N	053	941230143
Salinas Moche	JORGE QUISPE CASTRO	Av. Roma Plaza Principal S/N	053	
Tassa	LUCAS PABLO AVALOS MAMANI	Calle Independencia S/N	053	978889930 / 830008
San Pedro de Camata	LEONARDO SALOMON COAGUILA BERRIOS	-	053	959959435 / 969911106 / 812243
Yalaque	MARIO CONCEPCION BAUTISTA ALE	Av. Principal S/N	053	-
Santa Cruz de Oyo Oyo	HILARIO MAMANI CABANA	Calle Principal N° 3 Mz. A Lt. 2	053	957856203
Anascapa	LORENZO JUSTIMIANO CASANI COAQUIRA	Av. José Carlos Mariátegui S/N	053	944002556 / 830019
Villa Sacohaya	SIXTO CHOQUE CASANI	Calle Moquegua N° 16 Lt. I	053	-
San Juan de Yanahuara	ELIZABETH PEREZ CANTO	Plaza de Armas S/N	053	996690142
Lucco	CLETO MARCELINO MAMANI MAMANI	Calle Miraflores S/N	053	991091898 / 812293
Quinsachata	NICOLAS ALVAREZ VILCA	Calle Los Ángeles S/N	053	959796693
Chaje	FELIPE BENICIO ASENCIO MAMANI	-	053	969236113
San Pedro de Maycunaca	LUCIO MENDOZA DUEÑAS	-	053	976103814

Nota: Las Municipalidades de Centros Poblados son creadas por Ordenanza, Resolución u otra norma de la Municipalidad Provincial y son ellas las que determinan la delimitación territorial.
Fuente: Instituto Nacional de Estadística e Informática - Registro Nacional de Municipalidades 2014.

19

Frontis de la Municipalidad Provincial de Pasco

Cortesía: Instituto Nacional de Estadística e Informática - Oficina Departamental de Pasco

Pasco

Pasco

❖ Municipalidades Provinciales	3
❖ Municipalidades Distritales	26
❖ Municipalidades de Centros Poblados	71
❖ Población Total Proyectada en Edad Electoral de 18 a 70 años (al 2014)	178 335
❖ Población Total Proyectada (al 30/06/2015)	304 158

19.1 MAPA DEL DEPARTAMENTO DE PASCO

19.2 DEPARTAMENTO PASCO: DISPOSITIVO LEGAL DE CREACIÓN, SEGÚN PROVINCIA Y DISTRITO, 2015

Provincia y Distrito	Dispositivo Legal de Creación		
	Nombre	Número	Fecha
Pasco			
Chaupimarca	Ley	10030	27 Nov 1944
Huachón	Ley	4859	27 Dic 1923
Huariaca	-	-	Época Indep.
Huayllay	-	-	Época Indep.
Ninacaca	Ley	S/N	02 Ene 1857
Pallanchacra	Ley	13268	14 Nov 1959
Paucartambo	Decreto	S/N	23 May 1857
San Francisco de Asís de Yarusyacán	Ley	13693	16 Set 1961
Simón Bolívar	Ley	12292	15 Abr 1955
Ticlacayan	Ley	13013	14 Jun 1958
Tinyahuarco	Ley	2443	12 Set 1917
Vicco	Ley	12981	17 Mar 1958
Yanacancha	Ley	10030	27 Nov 1944
Daniel Alcides Carrión			
Yanahuanca	-	-	Época Indep.
Chacayan	-	-	Época Indep.
Goyllarisquizga	Ley	10030	27 Nov 1944
Paucar	Ley	11905	04 Dic 1952
San Pedro de Pillao	Ley	13276	15 Dic 1959
Santa Ana de Tusi	Ley	12548	12 Ene 1956
Tapuc	Ley	S/N	02 Ene 1857
Vilcabamba	Ley Regional	339	06 Set 1920
Oxapampa			
Oxapampa	Censo	-	14 May 1876
Chontabamba	Ley	10030	27 Nov 1944
Huancabamba	Ley	10030	27 Nov 1944
Palcazu	Ley	24526	06 Jun 1986
Pozuzo	Ley	2889	29 Nov 1918
Puerto Bermúdez	Ley	13014	17 Jun 1958
Villa Rica	Ley	10030	27 Nov 1944
Constitución	Ley	29541	14 Jun 2010

Fuente: Instituto Nacional de Estadística e Informática - Dirección Nacional de Censos y Encuestas.

19.3 DEPARTAMENTO PASCO: POBLACIÓN TOTAL PROYECTADA Y UBICACIÓN GEOGRÁFICA DE LA CAPITAL LEGAL, SEGÚN PROVINCIA Y DISTRITO, 2015

Provincia y Distrito	Población Total Proyectada al 30/06/2015	Capital Legal				
		Nombre	Categoría	Ubicación Geográfica		
				Altitud (msnm.)	Latitud Sur	Longitud Oeste
Total	**304 158**					
Pasco	**157 310**	**Chaupimarca**				
Chaupimarca	26 085	Cerro de Pasco	Ciudad	4 342	10°40'58"	76°15'20"
Huachón	4 722	Huachón	Pueblo	3 407	10°38'16"	75°57'08"
Huariaca	8 257	Huariaca	Ciudad	2 958	10°26'34"	76°11'20"
Huayllay	11 412	Huayllay	Pueblo	4 348	11°00'16"	76°22'05"
Ninacaca	3 418	Ninacaca	Pueblo	4 141	10°51'42"	76°06'47"
Pallanchacra	4 866	Pallanchacra	Pueblo	3 132	10°24'53"	76°14'08"
Paucartambo	24 303	Paucartambo	Pueblo	2 930	10°46'23"	75°48'46"
San Francisco de Asís de Yarusyacán	9 901	Yarusyacán	Pueblo	3 814	10°29'29"	76°11'47"
Simón Bolívar	11 913	San Antonio de Rancas	Pueblo	4 191	10°41'23"	76°19'03"
Ticlacayan	13 285	Ticlacayan	Villa	3 531	10°32'04"	76°09'45"
Tinyahuarco	6 286	Tinyahuarco (Smelter)	Villa	4 270	10°46'08"	76°16'24"
Vicco	2 292	Vicco	Pueblo	4 104	10°50'29"	76°14'15"
Yanacancha	30 570	Yanacancha	Pueblo	4 334	10°40'08"	76°15'20"
Daniel Alcides Carrión	**53 647**	**Yanahuanca**				
Yanahuanca	12 922	Yanahuanca	Ciudad	3 199	10°29'33"	76°31'01"
Chacayan	4 295	Chacayan	Pueblo	3 338	10°26'06"	76°26'18"
Goyllarisquizga	3 896	Goyllarisquizga	Pueblo	4 183	10°28'24"	76°24'28"
Paucar	1 797	Paucar	Pueblo	3 357	10°22'11"	76°26'42"
San Pedro de Pillao	1 823	San Pedro de Pillao	Pueblo	3 678	10°26'21"	76°29'50"
Santa Ana de Tusi	22 945	Santa Ana de Tusi	Pueblo	3 803	10°28'19"	76°21'17"
Tapuc	4 360	Tapuc	Villa	3 678	10°27'21"	76°27'42"
Vilcabamba	1 609	Vilcabamba	Villa	3 530	10°28'44"	76°26'57"
Oxapampa	**93 201**	**Oxapampa**				
Oxapampa	14 257	Oxapampa	Ciudad	1 806	10°34'22"	75°24'14"
Chontabamba	3 504	Chontabamba	Pueblo	1 865	10°36'16"	75°27'48"
Huancabamba	6 536	Huancabamba	Pueblo	1 666	10°25'34"	75°30'47"
Palcazu	10 710	Iscozacin	Pueblo	297	10°11'16"	75°08'45"
Pozuzo	9 342	Pozuzo	Villa	971	10°03'55"	75°33'25"
Puerto Bermúdez	17 123	Puerto Bermúdez	Pueblo	258	10°17'47"	74°56'09"
Villa Rica	20 183	Villa Rica	Ciudad	1 495	10°44'11"	75°16'20"
Constitución	11 546	Constitución	Villa	250	09°50'45"	74°59'55"

Fuente: Instituto Nacional de Estadística e Informática.

- Dirección Nacional de Censos y Encuestas.

- Dirección Técnica de Demografía e Indicadores Sociales.

19.4 DEPARTAMENTO PASCO: DIRECTORIO DE MUNICIPALIDADES PROVINCIALES Y DISTRITALES, SEGÚN PROVINCIA Y DISTRITO, 2015

Provincia y Distrito	Nombre del Alcalde	Dirección	DDN	Teléfonos	Fax	Correo Electrónico
Pasco						
Chaupimarca	RUDY EDWIN CALLUPE GORA	Plazuela Principal S/N	063	423278 / 421740 / 423259	421740	munipasco@munipasco.gob.pe
Huachón	VICENTE VICTOR ALARCON ARRIETA	Plaza Principal S/N	063	972999471	-	-
Huariaca	RICHAR JUVER ROJAS ROSAS	Jr. 28 de Julio N° 129	063	402167	-	-
Huayllay	HECTOR ZENON MORALES TOLEDO	Plaza Principal S/N	063	963675658	-	info@munihuayllay.gob.pe
Ninacaca	JOSE CARLOS DE LA SOTA QUISPE	Jr. Mariscal Castilla S/N	063	944486577 / 974971954	-	-
Pallanchacra	FRANCISCO ALFREDO CHAMORRO CERVANTES	Jr. Parque Carrión N° 105	063	632321	-	munipallanchcra@hotmail.com ; munipallanchacra@hotmail.com
Paucartambo	JORGE TEOFILO ESCANDON HUAYNATE	Calle 28 de Julio S/N	063	837100	-	munpaucartambo@hotmail.com
San Francisco de Asís de Yarusyacán	EDGAR VELASQUEZ HERRERA	Plaza Principal S/N	063	950960349 / 826967	-	edgar@velsagroup.com
Simón Bolívar	ZUMEL TRUJILLO BRAVO	Calle Simón Bolívar N° 106	063	790936 / 790949 / 653488	-	soporte@munisimonbolivar.gob.pe ; webmaster@munisimonbolivar.gob.pe
Ticlacayan	WILFREDO JESUS ANGEL MEZA	Plaza Principal S/N	063	630869	-	-
Tinyahuarco	VICTORIA BUSTAMANTE FLORES	Jr. Morales Janampa S/N	063	989189421	-	-
Vicco	DARWIN ELVIS CHAVEZ MAURICIO	Plaza de Armas S/N	063	505201 / 978493805	-	munivicco@hotmail.com
Yanacancha	LUIS COLQUI SALOME	Av. Las Américas S/N	063	421413	-	yanacancha@yanacancha.gob.pe
Daniel Alcides Carrión						
Yanahuanca	UGO EDGAR CARBAJAL AMPUDIA	Jr. Jorge Chávez S/N	063	962565151	-	-
Chacayan	DAVID SALAZAR JARA	Calle Libertad S/N	063	963613010 / 968296282	-	mdchacayan@hotmail.com
Goyllarisquizga	JHON RICHARD TUCTO VILLANUEVA	Av. 27 de Noviembre N° 112	-	-	-	munigoyllarulf@munigoyllar.gob.pe
Paucar	JOSE AQUILES CORNELIO LOYOLA	Av. 28 de Julio S/N	063	795103	-	-
San Pedro de Pillao	KELBER LIVIA UBALDO	Calle Lima S/N Mz. 1 Lt. 7	063	969677429	-	-

Continua…

19.4 DEPARTAMENTO PASCO: DIRECTORIO DE MUNICIPALIDADES PROVINCIALES Y DISTRITALES, SEGÚN PROVINCIA Y DISTRITO, 2015

Provincia y Distrito	Nombre del Alcalde	Dirección	DDN	Teléfonos	Fax	Correo Electrónico
Santa Ana de Tusi	RUSBELT APOLINARIO TORRES GRIJALVA	Plaza Principal S/N	063	962884072	-	-
Tapuc	ANTONIO INGA RAMOS	Jr. Jorge Benavides S/N	063	944950679	-	-
Vilcabamba	ANDRES ENCARNACION CRISTOBAL	Jr. Los Héroes N° 116	063	790697	-	munivilcabamba@hotmail.com
Oxapampa						
Oxapampa	PEDRO UBALDO POLINAR	Jr. Grau N° 302	063	462495	462495	munioxapampa@hotmail.es
Chontabamba	OSCAR ALFREDO RUFFNER CARDENAS	Av. Joseph Walijewski N° 201	063	791707 / 791907	-	mdcchontabamba@gmail.com ; munichonta@gmail.com
Huancabamba	LEON ALFREDO RAYMUNDO JUSTINIANO	Av. Las Palmeras Cuadra 4 S/N	063	630028 / 630185 / 630157	-	mdhuancabamba@hotmail.com
Palcazu	RICHARD NIXON PANDURO DURAND	Av. Julio Shitabori N° 512	063	837000 / 838002	-	munipalcazu-isco@hotmail.com
Pozuzo	CESAR MANUEL ESPINOZA SANTIAGO	Calle José Gtipr N° 111	063	287524	-	municipalidaddistritaldepozuzo@hotmail.com
Puerto Bermúdez	EDER ELIAS MONTES CHAUPIZ (*)	Av. San Martín S/N	063	630173 / 630181 / 630163	-	munibermudez@hotmail.com
Villa Rica	JHONNY EDGAR INGA AUCAPIÑA	Jr. Cooperativa N° 224	063	465011	465011	munivillarica@munivillarica.gob.pe
Constitución	MOISES ACUÑA GOMEZ	Av. Fernando Belaúnde Terry S/N Mz. 24 Lt. 6	063	630861	-	info@municonstitucion.gob.pe ; municonstitucion@hotmail.com

Nota: La relación de alcaldes de las municipalidades provinciales y distritales ha sido actualizada al 02 de febrero de 2015.
(*) Según Resolución N° 3800-2014-JNE del Jurado Nacional de Elecciones, la autoridad municipal elegida por el periodo 2011-2014 continúa en funciones en el concejo municipal, hasta que la nueva autoridad elegida en las Elecciones Municipales Complementarias de 2015 asuma el cargo.
Fuente: Instituto Nacional de Estadística e Informática - Registro Nacional de Municipalidades 2014.
Jurado Nacional de Elecciones.

19.5 DEPARTAMENTO PASCO: ORDENANZA, RESOLUCIÓN U OTRA NORMA DE LA MUNICIPALIDAD PROVINCIAL QUE CREA A LAS MUNICIPALIDADES DE CENTROS POBLADOS, SEGÚN PROVINCIA Y MUNICIPALIDAD DE CENTRO POBLADO, 2015

Provincia y Municipalidad de Centro Poblado	Norma Municipal	Número	Fecha
Pasco			
Quiparacra	Decreto Municipal	013	19 Feb 1982
Chipa	Decreto Municipal	012	19 Feb 1982
Bellavista	Decreto Municipal	018	15 Jul 1982
San Agustín de Huaychao	Decreto Municipal	027	18 Nov 1982
Shelby	Decreto Municipal	026	18 Nov 1982
Paragsha	Decreto Municipal	028	03 Dic 1982
Los Andes de Pucará	Resolución Municipal	028	16 Feb 1983
Colquijirca	Resolución Municipal	148	10 Jun 1983
San Juan de Milpo	Resolución Municipal	068	20 Mar 1986
Huallamayo	Resolución Municipal	093	08 Abr 1986
La Victoria	Resolución Municipal	062	11 Dic 1987
Chupaca	Resolución Municipal	159	18 Set 1989
Auquimarca	Resolución de Alcaldía	053	08 May 1990
Cochamarca	Resolución Municipal	012	16 Oct 1990
Quiulacocha	Resolución Municipal	004	12 Feb 1992
La Quinua	Resolución Municipal	005	12 Feb 1992
Machcan	Resolución Municipal	005	13 Feb 1992
Cajamarquilla	Ordenanza Municipal	020	08 May 1992
Sacra Familia	Resolución Municipal	040	25 Ago 1992
Chinchan	Resolución Municipal	007	22 Ene 1993
Acopalca	Resolución Municipal	072	29 Ago 1996
Junipalca	Resolución Municipal	107	29 Set 1996
San Juan de Yanacachi	Resolución Municipal	157	12 Dic 1996
Anasquizque	Resolución Municipal	075	22 Jun 1997
Canchacucho	Resolución de Alcaldía	184	24 Jul 1998
San Pedro de Misharan	Resolución Municipal	100	20 Ago 1998
Cochacharao	Resolución Municipal	140	25 Nov 1998
San Francisco	Resolución de Concejo	036	09 Jun 1999
San Francisco de Pucurhuay	Resolución de Concejo	109	24 Oct 2000
La Merced de Jarria	Resolución Municipal	162	02 Set 2002
Socorro	Ordenanza Municipal	017	22 Oct 2008
Daniel Alcides Carrión			
Rocco	Resolución Municipal	046	01 Oct 1990
Tambopampa	Ordenanza Municipal	002	06 May 1993
Antapirca	Resolución Municipal	068	19 Jul 1993
Uchumarca	Ordenanza Municipal	039	03 Mar 1994
Santa Ana de Ragan	Resolución Municipal	051	28 Abr 1994
Chango	Resolución Municipal	060	13 Ago 1994
Independencia	Resolución Municipal	066	02 Jul 1995
Tangor	Resolución Municipal	080	13 Set 1995
Ocho de Diciembre	Resolución Municipal	081	15 Set 1995

Continúa…

19.5 DEPARTAMENTO PASCO: ORDENANZA, RESOLUCIÓN U OTRA NORMA DE LA MUNICIPALIDAD PROVINCIAL QUE CREA A LAS MUNICIPALIDADES DE CENTROS POBLADOS, SEGÚN PROVINCIA Y MUNICIPALIDAD DE CENTRO POBLADO, 2015

Conclusión.

Provincia y Municipalidad de Centro Poblado	Norma Municipal	Número	Fecha
Santiago Pampa	Resolución Municipal	091	20 Oct 1995
Tactayoc	Resolución Municipal	106	08 Dic 1995
San Cristóbal de Chaupimarca	Resolución Municipal	110	22 Dic 1995
Pomayaros	Ordenanza Municipal	043	13 Jun 1997
Pocobamba	Resolución Municipal	075	02 Set 1997
Huayo	Resolución Municipal	087	03 Nov 1997
Chipipata	Ordenanza Municipal	098	29 Dic 1997
Chinche Yanahuanca	Resolución Municipal	035	23 Abr 1998
Virgen Del Rosario de Pampania	Resolución Municipal	010	16 Mar 2000
Santa Rosa de Chora	Resolución Municipal	008	19 Ene 2001
San Miguel de Cuchis	Resolución Municipal	019	09 Mar 2001
Huarautambo	Resolución Municipal	176	21 Mar 2001
Santisima Trinidad Villo	Resolución Municipal	006	20 Ene 2002
Huaylasjirca	Ordenanza Municipal	007	03 Mar 2009
Juclacancha	Ordenanza Municipal	012	12 Jul 2012
San Juan de Yanacocha	Ordenanza Municipal	009	23 Ago 2013
Oxapampa			
San Juan de Cacazú	Ordenanza Municipal	009	26 Feb 1985
San Miguel de Eneñas	Resolución Municipal	028	27 Jun 1985
Puente Paucartambo	Resolución Municipal	004	27 Ene 1986
7 de Junio	Resolución Municipal	050	26 Set 1988
Mallampampa	Resolución Municipal	111	18 Dic 1995
San Cristóbal	Resolución de Alcaldía	161	15 Oct 1999
Quillazu-Progreso	Resolución de Alcaldía	080	25 Abr 2002
Alto Palcazu	Ordenanza Municipal	217	25 Jul 2002
Ashaninka San Pablo	Ordenanza Municipal	072	30 Nov 2005
Unión Siria	Ordenanza Municipal	278	13 Dic 2013
Lorencillo I	Ordenanza Municipal	279	13 Dic 2013
Orellana	Ordenanza Municipal	280	13 Dic 2013
Mayro	Ordenanza Municipal	281	13 Dic 2013
Platanillo de Shimaki	Ordenanza Municipal	283	23 Dic 2013
Valle Nazarategui	Ordenanza Municipal	285	30 Dic 2013

Fuente: Instituto Nacional de Estadística e Informática - Registro Nacional de Municipalidades.

19.6 DEPARTAMENTO PASCO: DIRECTORIO DE MUNICIPALIDADES DE CENTROS POBLADOS CREADOS POR ORDENANZA MUNICIPAL, RESOLUCIÓN MUNICIPAL U OTRA NORMA MUNICIPAL, SEGÚN PROVINCIA Y MUNICIPALIDAD DE CENTRO POBLADO, 2015

Provincia y Municipalidad de Centro Poblado	Nombre del Alcalde	Dirección	DDN	Teléfonos
Pasco				
Quiparacra	DAVID PABLO ALVAREZ ARRIETA	Plaza Principal S/N	063	942407663
Chipa	STALIN LADISLAO ESPINOZA HUAMAN	Calle Arequipa S/N	063	989629789 / 972517036 / 811319
Bellavista	HENRY DEYBEN CORDOVA CHAVEZ	Plaza Miguel Grau N° 103	063	990740495 / 945136529
San Agustín de Huaychao*	VICENTE NAVARRO CARHUACHIN	Plaza Principal S/N	063	963607933
Shelby	MAURICIO LLANOS LAUREANO	Jr. Simón Bolívar S/N	063	998710170
Paragsha	KLINTON RAFAEL ZUÑIGA CRISTOBAL	Calle Carrión N° 208	063	421005
Los Andes de Pucará	JAIME LUIS BALDEON AYALA	Plaza Principal S/N	063	965686372
Colquijirca	DANIEL ALCIDES HUARANGA AMARO	Av. Alfonso Ugarte N° 801	063	985863402 / 963947489
San Juan de Milpo	MARTIN VASQUEZ UBETA	Calle Genaro Ledesma S/N	063	963601119
Huallamayo	ANGEL CHRISTOPHER VEGA CUEVA	Av. La Esperanza S/N	063	971851490
La Victoria	EFRAIN GUERRA VENTOCILLA	Calle José Ferreyra S/N	063	949783072
Chupaca	PERCY MAGNO FUERO ANCO	Plaza Principal S/N	063	951436701 / 980916512
Auquimarca	GUSTAVO ESPINOZA DIAZ	Av. Paucartambo N° 310	063	995069527
Cochamarca	LUCIANO VICENTE CRISTOBAL	Av. Ayacucho S/N Mz. T Lt. 12 Km. 236	063	-
Quiulacocha	DENIS VIOLETA CRISTOBAL ORTIZ	Av. Progreso N° 113	063	968950876 / 956529789
La Quinua	SAMUEL GREGORIO ANGULO TRAVEZAÑO	Carretera Central S/N Km. 319	063	947431127 / 811440
Machcan	OSCAR ALBERTO PAREDES BORJA	Plaza Principal S/N	063	630806 / 989898505
Cajamarquilla	JUAN CARLOS ROMERO HILARIO	Carretera Esperanza Parte Baja S/N Km. 328	063	993303365 / 978922757
Sacra Familia	JOSE MANUEL ROJAS TRINIDAD	Av. Daniel Alcides Carrión S/N	063	950963268 / 985195742 / 439171
Chinchan	RODOLFO ARIAS SALCEDO	Calle Ascensión S/N	063	963638569 / 830299
Acopalca	COSME ZACARIAS CONDOR PAITA	Parque 8 de Octubre C.P. Acopalca S/N	063	975715575
Junipalca	ALFREDO VALERIO QUISPE	Carretera Central S/N	063	962272639 / 811323
San Juan de Yanacachi	JOSE ANTONIO CHACARA VITOR	Av. San Asunción S/N	063	945158116

Continúa...

19.6 DEPARTAMENTO PASCO: DIRECTORIO DE MUNICIPALIDADES DE CENTROS POBLADOS CREADOS POR ORDENANZA MUNICIPAL, RESOLUCIÓN MUNICIPAL U OTRA NORMA MUNICIPAL, SEGÚN PROVINCIA Y MUNICIPALIDAD DE CENTRO POBLADO, 2015

Provincia y Municipalidad de Centro Poblado	Nombre del Alcalde	Dirección	DDN	Teléfonos
Anasquizque	DEDICACION ALVINO OLIVARES	Av. Ocho de Mayo S/N	063	963675116 / 871437
Canchacucho	RODOLFO VICENTE ZEVALLOS	Av. Los Libertadores S/N	063	961677665
San Pedro de Misharan	BACILIO CABELLO CALDERON	Calle Principal S/N Km. 7	063	962765502
Cochacharao	PAUL PINTO ROSAS	Calle Principal Cocha Charao S/N	063	997044949 / 994749015
San Francisco	SABINO DAVID QUIQUIA PAITA	Plaza Principal S/N	063	997754629
San Francisco de Pucurhuay	GENARO CIRIACO MENDOZA	Plaza Principal Pucurhuay N° 109 Km. 15	063	950129039
La Merced de Jarria	BENJAMIN FELIX VALERIO MILLA	Plaza Principal S/N	063	963687164 / 991950018
Socorro	FELIX TOMAS AYALA HUERE	Plaza Principal S/N	063	948415134
Daniel Alcides Carrión				
Rocco	EULOGIO MORALES FERNANDEZ	Plaza Principal de Rocco S/N	063	945078815
Tambopampa	AMADOR DONATO AMBROCIO HERMITAÑO	Frontis del Parque S/N Km. 31	063	963982728 / 811351
Antapirca	WILDER JAIME VALLADARES ZAMBRANO	Plaza Principal S/N	063	963649396 / 989550558 / 811393
Uchumarca	RAFAEL DE LA CRUZ ATENCIO	Av. Fernando Zillones S/N	063	963634460 / 942616815
Santa Ana de Ragan	VICENTE QUINTO BERNA	Plaza Principal S/N	063	811365
Chango	ALEJO JULIAN CHARRY ADRIAN	Jr. 9 de Octubre S/N	063	944481462
Independencia	HONORATO REYES HUERTA	Plaza Principal S/N	063	811356 / 985512593 / 811356
Tangor	PEDRO JACINTO PORRAS	Plaza Principal S/N	063	985663194 / 971290701 / 811355
Ocho De Diciembre	SAMUEL CABRACANCHA ROQUE	Jr. Carrión S/N	063	978835909 / 811357
Santiago Pampa	ANGEL CHALE ANDRADE CUEVA	Calle Entre Los Ángeles Daniel Carrión S/N Km. 42	063	990628171 / 811349
Tactayoc	VICTOR ALEX DAGA HUARICANCHA	Plaza Principal S/N	063	971490382 / 811366
San Cristóbal de Chaupimarca	FELIX BENJAMIN POPE RIVAS	Plaza Principal S/N	063	942882333
Pomayaros	ANGEL ROBERTO ZUÑIGA ROBLES	Plazuela Principal S/N	063	968689008 / 811347
Pocobamba	ERNESTO GREGORIO YACHAS PALACIOS	Calle Real S/N	063	968351122 / 963990938
Huayo	LENIN JHON USURIAGA CRISTOBAL	Plaza Principal S/N	063	995719708 / 811361
Chipipata	ANTONINO CARLOS GRIJALVA	Av. Túpac Amaru N° 10	063	957997255
Chinche Yanahuanca	ELEODORO LOPEZ LOYOLA	Jr. 28 de Julio S/N	063	963727158 / 985378843

Continúa…

19.6 DEPARTAMENTO PASCO: DIRECTORIO DE MUNICIPALIDADES DE CENTROS POBLADOS CREADOS POR ORDENANZA MUNICIPAL, RESOLUCIÓN MUNICIPAL U OTRA NORMA MUNICIPAL, SEGÚN PROVINCIA Y MUNICIPALIDAD DE CENTRO POBLADO, 2015

Conclusión.

Provincia y Municipalidad de Centro Poblado	Nombre del Alcalde	Dirección	DDN	Teléfonos
Virgen del Rosario de Pampania	RODRIGO BERROSPI ROJAS	Calle Principal S/N	063	811443 / 981876436
Santa Rosa De Chora	CESAR SEVERO ZELAYA CHAVEZ	Plaza Principal S/N	063	989468140
San Miguel De Cuchis*	NETER PAUL CARLOS VENTOCILLA	Plaza Principal S/N	063	984934260 / 996002454
Huarautambo	MIGUEL ANGEL LEANDRO GABRIEL	Jr. Manco Cápac N° 106	063	811345 / 983993012
Santisima Trinidad Villo	FILIBERTO HUGO ROJAS CCOPA	Jr. San Martín N° 2	063	814148 / 950037588
Huaylasjirca	WALTER ROJAS MEZA	Av. 8 de Octubre S/N	063	963677864 / 968876042
Juclacancha	TEODORO JUAN ESPINOZA NAJERA	Plaza Principal S/N	063	-
San Juan de Yanacocha	HUGO DAVID RUEDA CASTRO	Plaza Principal S/N	063	-
Oxapampa				
San Juan de Cacazú	ISAAC CONTRERAS PALOMINO	Av. Primero de Junio S/N Km. 35	063	981959501
San Miguel de Eneñas	HENRY FREDDY LUJAN CASTRO	Jr. Juan Cresto S/N Km. 9	063	963668676
Puente Paucartambo	HÉCTOR RICALDI ARZAPALO	Barrio San Martín S/N	063	971384436
7 de Junio	AYDE SARA BALLESTERO BAUTISTA	Plaza Principal S/N	063	630507
Mallampampa*	ALBERTO TERRAZOS COLLAO	Av. Flor de la Pasión S/N	063	953528164
San Cristóbal	JAVIER BOTTGER BRIJALVA	Av. Codo del Pozuzo S/N	063	961875859 / 996532612 / 813819
Quillazu-Progreso	MAGALI POMAZONGO DE LA TORRE	Carretera Central a Pozuzo S/N Km. 7	063	945502649 / 793562
Alto Palcazu	LUIS POTESTA MARIÑO	Carretera S/N Km. 28	063	631127 / 630998
Ashaninka San Pablo	EWIN CAHUANTI CABECILLA	Calle Anselmo Cruz S/N Mz. 35 Lt. 7	063	997415650
Unión Siria	VALERIANO QUISPE FLORES	Plaza Principal S/N	063	949480434 / 813821
Lorencillo I	HEBER FRANSH VALDEZ PALOMINO	Av. Fernando Belaúnde Terry S/N	063	957987273
Orellana*	SEVERO HUAMAN VILLEGAS	Plaza Principal S/N	063	-
Mayro*	JOSE PANDURO DURAND	Plaza Principal S/N	063	-
Platanillo de Shimaki*	NESTOR RAMIREZ ROJAS	Plaza Principal S/N	063	-
Valle Nazarategui*	HIPOLITO PERES BALDEON	Plaza Principal S/N	063	-

Nota: Las Municipalidades de Centros Poblados son creadas por Ordenanza, Resolución u otra norma de la Municipalidad Provincial y son ellas las que determinan la delimitación territorial.

* La Municipalidad de Centro Poblado se encuentra omisa a la presentación de los datos, al 15 de enero de 2015. Los datos han sido obtenidos en consulta a la municipalidad provincial que autoriza su funcionamiento.

Fuente: Instituto Nacional de Estadística e Informática - Registro Nacional de Municipalidades 2014.

20

Frontis de la Municipalidad Provincial de Piura

Cortesía: Instituto Nacional de Estadística e Informática - Oficina Departamental de Piura

Piura

Piura

❖ Municipalidades Provinciales	8
❖ Municipalidades Distritales	57
❖ Municipalidades de Centros Poblados	67
❖ Población Total Proyectada en Edad Electoral de 18 a 70 años (al 2014)	1 098 200
❖ Población Total Proyectada (al 30/06/2015)	1 844 129

20.1 MAPA DEL DEPARTAMENTO DE PIURA

20.2 DEPARTAMENTO PIURA: DISPOSITIVO LEGAL DE CREACIÓN, SEGÚN PROVINCIA Y DISTRITO, 2015

Provincia y Distrito	Dispositivo Legal de Creación		
	Nombre	Número	Fecha
Piura			
Piura	-	-	Época Indep.
Castilla	Ley	S/N	30 Mar 1861
Catacaos	-	-	Época Indep.
Cura Mori	Ley	15434	19 Feb 1965
El Tallán	Ley	15434	19 Feb 1965
La Arena	Ley	4134	15 Jun 1920
La Unión	Ley	9551	28 Dic 1927
Las Lomas	Ley	8231	03 Abr 1936
Tambo Grande	Decreto	S/N	08 Oct 1840
Ventiseis de Octubre	Ley	29991	02 Feb 2013
Ayabaca			
Ayabaca	Ley	S/N	02 Ene 1857
Frías	-	-	Época Indep.
Jilili	Ley	15135	08 Set 1964
Lagunas	Ley	10399	23 Feb 1946
Montero	Ley	8056	24 Mar 1935
Pacaipampa	Ley	S/N	02 Ene 1857
Paimas	Ley	15134	08 Set 1964
Sapillica	Ley	10399	23 Feb 1946
Sicchez	Ley	8243	08 Abr 1936
Suyo	Ley	S/N	02 Ene 1857
Huancabamba			
Huancabamba	-	-	Época Indep.
Canchaque	Ley	S/N	05 Set 1904
El Carmen de La Frontera	Ley	15248	04 Dic 1964
Huarmaca	Ley	S/N	08 Oct 1840
Lalaquiz	Ley	23760	30 Dic 1983
San Miguel de El Faique	Ley	15415	29 Ene 1965
Sondor	Ley	S/N	02 Ene 1857
Sondorillo	Ley	8066	27 Mar 1935
Morropón			
Chulucanas	Ley	8174	31 Ene 1936
Buenos Aires	Ley	9908	20 Ene 1944
Chalaco	-	-	Época Indep.
La Matanza	Ley	15198	05 Nov 1964
Morropón	Ley	S/N	02 Ene 1857

Continúa...

20.2 DEPARTAMENTO PIURA: DISPOSITIVO LEGAL DE CREACIÓN, SEGÚN PROVINCIA Y DISTRITO, 2015

Conclusión.

Provincia y Distrito	Dispositivo Legal de Creación		
	Nombre	Número	Fecha
Salitral	Decreto	S/N	08 Oct 1840
San Juan de Bigote	Ley	24627	29 Dic 1986
Santa Catalina de Mossa	Ley	13007	22 May 1958
Santo Domingo	Ley	S/N	04 Nov 1887
Yamango	Ley	23762	30 Dic 1983
Paita			
Paita	-	-	Época Indep.
Amotape	Decreto	S/N	08 Oct 1840
Arenal	Ley	S/N	03 Nov 1874
Colan	Decreto	S/N	08 Oct 1840
La Huaca	-	-	Época Indep.
Tamarindo	Ley Regional	315	28 Ago 1920
Vichayal	Ley Regional	316	28 Ago 1920
Sullana			
Sullana	Decreto	S/N	08 Oct 1840
Bellavista	Ley	12140	09 Nov 1954
Ignacio Escudero	Ley	15611	10 Set 1965
Lancones	Ley	2603	03 Dic 1917
Marcavelica	Ley	11794	25 Mar 1952
Miguel Checa	Ley	11515	10 Nov 1950
Querecotillo	-	-	Época Indep.
Salitral	Ley	10617	29 Jun 1946
Talara			
Pariñas	Ley	7627	31 Oct 1932
El Alto	Ley	12217	17 Mar 1955
La Brea	Ley	7627	31 Oct 1932
Lobitos	Ley	12217	17 Mar 1955
Los Órganos	Ley	15259	11 Dic 1964
Máncora	Ley	818	14 Nov 1908
Sechura			
Sechura	-	-	Época Indep.
Bellavista de La Unión	Ley	15417	29 Ene 1965
Bernal	Ley Regional	542	20 Set 1921
Cristo Nos Valga	Ley	15434	19 Feb 1965
Vice	Ley	4134	15 Jun 1920
Rinconada Llicuar	Ley	15434	19 Feb 1965

Fuente: Instituto Nacional de Estadística e Informática - Dirección Nacional de Censos y Encuestas.

20.3 DEPARTAMENTO PIURA: POBLACIÓN TOTAL PROYECTADA Y UBICACIÓN GEOGRÁFICA DE LA CAPITAL LEGAL, SEGÚN PROVINCIA Y DISTRITO, 2015

Provincia y Distrito	Población Total Proyectada al 30/06/2015	Capital Legal				
		Nombre	Categoría	Ubicación Geográfica		
				Altitud (msnm.)	Latitud Sur	Longitud Oeste
Total	**1 844 129**					
Piura	**765 601**	**Piura**				
Piura	153 544	Piura	Ciudad	36	05°11'39"	80°37'44"
Castilla	143 203	Castilla	Villa	32	05°12'02"	80°37'16"
Catacaos	72 863	Catacaos	Ciudad	28	05°16'11"	80°40'35"
Cura Mori	18 639	Cucungara	Pueblo	28	05°19'30"	80°39'56"
El Tallán	5 463	Sinchao	Pueblo	15	05°24'46"	80°40'48"
La Arena	37 607	La Arena	Villa	22	05°20'47"	80°42'39"
La Unión	40 613	La Unión	Villa	16	05°24'11"	80°44'36"
Las Lomas	26 900	Las Lomas	Villa	240	04°39'28"	80°14'39"
Tambo Grande	119 086	Tambo Grande	Villa	72	04°55'59"	80°20'29"
Ventiseis de Octubre	147 683	San Martín	Ciudad	36	05°11'05"	80°40'13"
Ayabaca	**140 757**	**Ayabaca**				
Ayabaca	38 339	Ayabaca	Ciudad	2 748	04°38'21"	79°42'58"
Frías	24 203	Frías	Pueblo	1 755	04°56'03"	79°56'35"
Jilili	2 775	Jilili	Pueblo	1 263	04°35'02"	79°47'56"
Lagunas	7 251	Lagunas	Pueblo	2 185	04°47'24"	79°50'44"
Montero	6 683	Montero	Pueblo	1 108	04°37'49"	79°49'39"
Pacaipampa	24 796	Pacaipampa	Pueblo	1 941	04°59'43"	79°40'12"
Paimas	10 332	Paimas	Pueblo	574	04°37'37"	79°56'43"
Sapillica	12 194	Sapillica	Pueblo	1 428	04°46'43"	79°58'59"
Sicchez	1 897	Sicchez	Pueblo	1 363	04°34'13"	79°45'54"
Suyo	12 287	Suyo	Pueblo	408	04°30'50"	80°00'11"
Huancabamba	**126 683**	**Huancabamba**				
Huancabamba	30 404	Huancabamba	Ciudad	1 933	05°14'22"	79°27'03"
Canchaque	8 235	Canchaque	Pueblo	1 135	05°22'33"	79°36'35"
El Carmen de La Frontera	13 864	Sapalache	Pueblo	2 449	05°08'53"	79°26'05"
Huarmaca	41 238	Huarmaca	Villa	2 163	05°34'06"	79°31'29"
Lalaquiz	4 626	Tunal	Pueblo	980	05°12'46"	79°40'42"
San Miguel de El Faique	8 994	San Miguel De El Faique	Pueblo	1 242	05°24'08"	79°36'19"
Sondor	8 564	Sondor	Pueblo	2 004	05°18'54"	79°24'38"
Sondorillo	10 758	Sondorillo	Pueblo	1 905	05°20'22"	79°25'48"
Morropón	**155 895**	**Chulucanas**				
Chulucanas	76 214	Chulucanas	Ciudad	92	05°05'49"	80°09'51"
Buenos Aires	7 985	Buenos Aires	Pueblo	146	05°16'04"	79°58'15"
Chalaco	8 992	Chalaco	Villa	2 230	05°02'30"	79°47'45"
La Matanza	12 761	La Matanza	Villa	112	05°12'41"	80°05'26"

Continúa...

20.3 DEPARTAMENTO PIURA: POBLACIÓN TOTAL PROYECTADA Y UBICACIÓN GEOGRÁFICA DE LA CAPITAL LEGAL, SEGÚN PROVINCIA Y DISTRITO, 2015

Conclusión.

Provincia y Distrito	Población Total Proyectada al 30/06/2015	Capital Legal				
		Nombre	Categoría	Ubicación Geográfica		
				Altitud (msnm.)	Latitud Sur	Longitud Oeste
Morropón	14 099	Morropón	Villa	130	05°11'10"	79°58'18"
Salitral	8 409	Salitral	Pueblo	159	05°20'31"	79°49'55"
San Juan de Bigote	6 566	Bigote	Pueblo	184	05°19'08"	79°47'15"
Santa Catalina de Mossa	4 095	Paltashaco	Pueblo	796	05°06'11"	79°53'14"
Santo Domingo	7 207	Santo Domingo	Villa	1 480	05°01'45"	79°52'32"
Yamango	9 567	Yamango	Pueblo	1 138	05°10'53"	79°45'10"
Paita	**129 904**	**Paita**				
Paita	93 147	Paita	Ciudad	36	05°05'18"	81°06'59"
Amotape	2 310	Amotape	Villa	15	04°52'56"	81°01'04"
Arenal	1 006	Arenal	Pueblo	39	04°53'03"	81°01'37"
Colan	12 429	San Lucas (Pueblo Nuevo de Colan)	Pueblo	11	04°54'33"	81°03'26"
La Huaca	11 696	La Huaca	Villa	24	04°54'42"	80°57'39"
Tamarindo	4 555	Tamarindo	Pueblo	24	04°52'45"	80°58'26"
Vichayal	4 761	San Felipe de Vichayal	Pueblo	16	04°51'55"	81°04'19"
Sullana	**317 443**	**Sullana**				
Sullana	176 804	Sullana	Ciudad	64	04°54'16"	80°42'17"
Bellavista	38 071	Bellavista	Pueblo	58	04°53'27"	80°40'51"
Ignacio Escudero	19 987	San Jacinto	Pueblo	39	04°50'45"	80°52'29"
Lancones	13 113	Lancones	Pueblo	104	04°34'36"	80°28'40"
Marcavelica	28 876	Marcavelica	Pueblo	53	04°52'53"	80°42'22"
Miguel Checa	8 639	Sojo	Pueblo	45	04°54'09"	80°49'01"
Querecotillo	25 290	Querecotillo	Villa	54	04°50'24"	80°39'07"
Salitral	6 663	Salitral	Pueblo	52	04°51'30"	80°40'46"
Talara	**132 695**	**Pariñas**				
Pariñas	89 877	Talara	Pueblo	5	04°34'52"	81°16'29"
El Alto	7 056	El Alto	Pueblo	273	04°16'11"	81°13'26"
La Brea	11 817	Negritos	Pueblo	3	04°39'23"	81°18'25"
Lobitos	1 646	Lobitos	Pueblo	7	04°27'11"	81°16'42"
Los Órganos	9 411	Los Órganos	Ciudad	15	04°10'44"	81°07'56"
Máncora	12 888	Máncora	Pueblo	23	04°06'30"	81°03'20"
Sechura	**75 151**	**Sechura**				
Sechura	42 974	Sechura	Ciudad	15	05°33'24"	80°49'18"
Bellavista de La Unión	4 303	Bellavista	Pueblo	13	05°26'22"	80°45'17"
Bernal	6 775	Bernal	Villa	16	05°27'39"	80°44'32"
Cristo Nos Valga	3 878	San Cristo	Pueblo	13	05°29'38"	80°44'29"
Vice	14 108	Vice	Villa	16	05°25'23"	80°46'36"
Rinconada Llicuar	3 113	Dos Pueblos	Pueblo	12	05°27'26"	80°45'41"

Fuente: Instituto Nacional de Estadística e Informática.

- Dirección Nacional de Censos y Encuestas.

- Dirección Técnica de Demografía e Indicadores Sociales.

20.4 DEPARTAMENTO PIURA: DIRECTORIO DE MUNICIPALIDADES PROVINCIALES Y DISTRITALES, SEGÚN PROVINCIA Y DISTRITO, 2015

Provincia y Distrito	Nombre del Alcalde	Dirección	DDN	Teléfonos	Fax	Correo Electrónico
Piura						
Piura	OSCAR RAUL MIRANDA MARTINO	Jr. Ayacucho N° 377	073	602000 / 602100 / #950206400	-	info@munipiura.gob.pe
Castilla	LUIS ALBERTO RAMIREZ RAMIREZ	Jr. Ayacucho N° 414	073	344616 / 346682	344146	alcaldia@municastilla.gob.pe
Catacaos	JUAN FRANCISCO CIEZA SANCHEZ	Jr. Comercio N° 540	073	370305 / 956198029	370239	municatacaos@municatacaos.gob.pe
Cura Mori	MACARIO SILVA VILCHEZ	Jr. Sullana N° 500	073	366011 / 975173930 / 969986412	366011	municipalidad@municuramori.gob.pe
El Tallán	JUAN TEODORO MENA MOSCOL	Calle San Luis S/N	073	990970621 / #948138061	-	-
La Arena	NEYLLY HARRINSON TALLEDO ROJAS	Jr. Arequipa N° 409	073	373030 / #0248499 / #0376982	373077	mdlaarena@munilaarena.gob.pe
La Unión	WALTER AYALA ANTON	Jr. Chepa Santos N° 701	073	#995826961 / 374066 / 995826961	-	munilaunion@gmail.com
Las Lomas	SANTOS MILTON NEIRA SIMBALA	Jr. Grau N° 374	073	472070 / 968104396 / 472311	-	munilaslomas@hotmail.com
Tambo Grande	GABRIEL ANTONIO MADRID ORUE	Jr. Ramón Castilla N° 449	073	368413 / 969440477	-	-
Ventiseis de Octubre	PRAXEDES LLACSAHUANGA HUAMAN	Calle Panamá S/N	073	#969994274 / 968463939 / *011136	-	munivo@hotmail.com
Ayabaca						
Ayabaca	HUMBERTO MARCHENA VILLEGAS	Calle Salaverry N° 260	073	471104 / 471243 / 948285439	-	municipalidad@muniayabaca.gob.pe
Frías	MANUEL MAGALY ELERA GARCIA	Calle Lima N° 235	073	378294 / 378535 / 969967043 / 948778776	-	informes@munifrias.gob.pe; alcaldia@munifrias.gob.pe
Jilili	ADRIANO ENCALADA MENDEZ	Plaza de Armas S/N	073	943919498 / 811180 / 973380317	-	-
Lagunas	WALTER AGUILAR MARCHENA	Calle Ernesto Merino S/N Mz. 2 Lt. 5	073	948342250 / 987705379 / 942222738	-	munilagunas_procesos@hotmail.com
Montero	OSCAR DONAL TOCTO TRONCOS	Jr. Ernesto Merino N° 152	073	#963718198	-	municipalidadmontero@hotmail.com
Pacaipampa	JUAN MANUEL GARCIA CARHUAPOMA	Calle Correo S/N Mz. F Lt. 25	073	975417035 / #949833093	-	-
Paimas	RONALD JAVIER NAVARRO RAMIREZ	Av. Miguel Grau N° 320	073	985604011 / 995027393	-	munipaimas@hotmail.com
Sapillica	AGUSTIN JARA CASTILLO	Av. Ernesto Merino S/N Mz. A Lt. 1	073	976096116 / 973045978 / 830088	-	munisapillica@hotmail.com
Sicchez	PORFIRIO MACHACUAY YAMO	Calle Bolognesi S/N	073	969621516 / *172402 / 969852165	-	pmachacuay.muni@hotmail.com
Suyo	JORGE HUANCA MERINO	Jr. Leoncio Prado S/N	073	978484180	-	municipalidad@munisuyo.gob.pe; alcaldia@munisuyo.gob.pe

Continua…

20.4 DEPARTAMENTO PIURA: DIRECTORIO DE MUNICIPALIDADES PROVINCIALES Y DISTRITALES, SEGÚN PROVINCIA Y DISTRITO, 2015

Provincia y Distrito	Nombre del Alcalde	Dirección	DDN	Teléfonos	Fax	Correo Electrónico
Huancabamba						
Huancabamba	MARCO NAPOLEON VELASCO GARCIA	Calle General Medina N° 110	073	473056 / 473103 / *6920790	473001	alcaldia@munihuancabamba.gob.pe; aypateperu@hotmail.com
Canchaque	FIDEL ANTONIO RAMIREZ VIDARTE	Jr. Bolognesi S/N	073	639758 / #0319370 / 639757	-	-
El Carmen de La Frontera	MERBIN PEÑA VILELA	Plaza de Armas S/N	073	953547669 / 969157403 / 948951797 / #985374147	-	-
Huarmaca	SANTOS FELIZARDO CUZQUE CRISANTO	Calle Grau S/N	073	969446822 / 969529091	-	munihuar@munihuarmaca.gob.pe
Lalaquiz	ISMAEL VIDAL PALACIOS MEJIA	Plaza de Armas de Tunal S/N	073	637446	-	gerencia@munilalaquiz.gob.pe
San Miguel de El Faique	RODRIGO CHINCHAY PACHECO	Jr. Jacinto Pongo N° 156	073	969048008	-	munisanmiguelfaique@hotmail.com secretaria@munisanmigueldeelfaique.gob.pe
Sondor	PERCY MARINO PEÑA OCAÑA	Calle Progreso N° 209	073	950884394 / #950884068	-	munisondor@hotmail.com
Sondorillo	VICTOR YAJAHUANCA HUANCAS	Jr. San Juan N° 109	073	633745 / 969656548 / #467375	-	munisondorillo@hotmail.com
Morropón						
Chulucanas	JOSE RAMON MONTENEGRO CASTILLO	Jr. Cuzco N° 421	073	378179 / #954973170 / #974004	378609	alcaldia@munichulucanas.gob.pe
Buenos Aires	CESAR AUGUSTO RAMIREZ MEZONES	Av. Grau N° 576	073	369032 / #373298 / 969401920	-	-
Chalaco	YENER CORDOVA FUENTES	Calle Simón Bolívar N° 204	073	630813 / #668987 / 992912043	-	munichalaco@hotmail.com
La Matanza	NELSON MIO REYES	Av. 27 de Noviembre S/N	073	367027 / 969045247 / #978150665	-	lamatanza@munimatanza.gob.pe
Morropón	GUIDO MARTIN RUESTA TABOADA	Calle Lima N° 808	073	369097 / 969226832	-	munimorropon@yahoo.es
Salitral	JOSE LUIS CHOZO CALVAY	Av. 29 de Setiembre N° 201	073	959414764 / 830156	-	munisalitral@hotmail.com
San Juan de Bigote	ALDO ERICK ALVAREZ OCAÑA	Calle Manuel Seoane Corrales N° 111	073	989190453 / 968332893 / 972701391	830154	-
Santa Catalina de Mossa	ERICK MARLON BERRU DOMINGUEZ	Av. Ramón Castilla N° 371	073	369087 / 369134	-	municipalidad@munisantacatalinademossa.gob.pe
Santo Domingo	ELVIS BARRETO JIMENEZ	Calle Lima N° 115	073	372104 / 969366130 / 379174	-	secretariamsd@hotmail.com elvisbarretoj14@hotmail.com
Yamango	SAMUEL SALDAÑA GARCIA	Calle Néstor Lopez Espejo N° 99	073	945743648 / 949466307 / 830132	-	-

Continua…

20.4 DEPARTAMENTO PIURA: DIRECTORIO DE MUNICIPALIDADES PROVINCIALES Y DISTRITALES, SEGÚN PROVINCIA Y DISTRITO, 2015

Provincia y Distrito	Nombre del Alcalde	Dirección	DDN	Teléfonos	Fax	Correo Electrónico
Paita						
Paita	LUIS REYMUNDO DIOSES GUZMAN	Plaza de Armas S/N	073	211187 / 212122 / #945015772 / 211043	211043	alcaldia@munipaita.gob.pe
Amotape	JOSE WILMER MARCHENA SANDOVAL	Plaza de Armas S/N	073	630971 / 978367531	-	muniamotape@hotmail.com
Arenal	HECTOR JOSE FERNANDEZ CLEMENT	Calle Bolívar N° 104	073	512149 / 948325851 / 830477	-	muniarenal@hotmail.com
Colan	PASCUAL VILCHEZ CARCAMO	Jr. Bolívar N° 302	073	512002 / 512058	-	mdpnc@municolan.gob.pe municipalidad@municolan.gob.pe
La Huaca	JOSE GABRIEL TALLEDO PEÑA	Plaza de Armas S/N	073	696647 / 959564250 / 956520045	-	munilahuaca@hotmail.com
Tamarindo	ADEMAR VEGA COBEÑAS	Plaza de Armas S/N	073	832469	-	munitamarindo1@hotmail.com
Vichayal	ALEJANDRO RUESTA YESAN	Calle Mariscal Castilla N° 106	073	512218 / 970962941	-	munivichayal@munivichayal.gob.pe
Sullana						
Sullana	GUILLERMO CARLOS TAVARA POLO	Calle Bolívar N° 160	073	502730 / 969404767	-	-
Bellavista	SEGUNDO MANUEL AGUILAR SEMINARIO	Calle Transversal Morropón N° 500	073	490446 / 999298251 / 501139	-	gestion@munibellavista-sullana.gob.pe
Ignacio Escudero	REYNALDO SEMINARIO QUEVEDO	Jr. Floro Castillo N° 121	073	630971 / 96871714	-	alcaldia@muniignacioescudero.gob.pe; webmaster@muniignacioescudero.gob.pe
Lancones	EDWAR POWER SALDAÑA SANCHEZ	Plaza de Armas S/N	073	837002 / 969385777 / 830056	-	-
Marcavelica	WILLIAN RAMON ALCAS AGURTO	Plaza Grau S/N	073	503272 / 968222046 / 968098708	-	-
Miguel Checa	PEDRO MIGUEL ZAPATA SOCOLA	Av. Victoria N° 485	073	969041235	-	-
Querecotillo	SANTOS RAMON SILUPU RUIZ	Calle Miguel Grau N° 112	073	511469 / 511245 / 944216722	-	mdquerecotillo@hotmail.com
Salitral	EDGARDO ROSAS GONZAGA RAMIREZ	Av. 27 de Octubre N° 202	073	511092 / 970091837	-	salitral_municipalidad@hotmail.com
Talara						
Pariñas	JOSE BOLO BANCAYAN	Av. José Faustino Sánchez Carrión S/N	073	944450356 / 381715 / 384616	381715	alcaldia@munitalara.gob.pe
El Alto	SIGIFREDO JUAN ZARATE VITE	Plaza de Armas S/N	073	256229 / 256314	256229	webmaster@munielalto.gob.pe
La Brea	PEDRO ALEJANDRO HOYOS LEON	Av. José Gálvez N° 260	073	393198 / 969466041 / 393664	393198	webmaster@munilabrea.gob.pe

Continua…

20.4 DEPARTAMENTO PIURA: DIRECTORIO DE MUNICIPALIDADES PROVINCIALES Y DISTRITALES, SEGÚN PROVINCIA Y DISTRITO, 2015

Conclusión.

Provincia y Distrito	Nombre del Alcalde	Dirección	DDN	Teléfonos	Fax	Correo Electrónico
Lobitos	CHRISTIAN JAIME REQUE LLONTOP	Av. Nueva Ciudad de Lobitos S/N Mz. A Lt. 2	073	256515	-	gerencialob@munilobitos.gob.pe munilobitos@munilobitos.gob.pe
Los Órganos	JHONNY ALBERTO TINEDO MARCHAN	Carretera Panamericana Norte S/N	073	257361 / 257206 / 954856065	857130	-
Máncora	FLORENCIO OLIBOS OLIBOS	Av. Piura N° 532	073	258061 / 978950055 / 969169588	-	mdmancora@munimancora.gob.pe; alcaldia@munimancora.gob.pe
Sechura						
Sechura	ARMANDO AREVALO ZETA	Calle Dos de Mayo N° 618	073	377207 / 947461946 / 377532	377207	sechura@munisechura.gob.pe
Bellavista de La Unión	PERCY GUADALUPE PUESCAS CHUNGA	Av. 15 de Agosto S/N	073	968046498 / 969054899	-	munibellavistaunion@hotmail.com
Bernal	FROILAN AYALA LORO	Calle Comercio N° 420	073	975445104 / 375145 / 945675498 / 375021	-	-
Cristo Nos Valga	ANGEL AGURTO PINGO (*)	Calle Dos de Mayo N° 603	073	799517 / 969925024 / 968040040	-	munisancristo@hotmail.com
Vice	FRANCISCO PAIVA MARTINEZ	Av. Miguel F Cerro N° 285	073	376053 / 969244298 / 943029617	376053	-
Rinconada Llicuar	JAVIER SABA BANCAYAN	Av. Perú S/N	073	969954370 / 958898746 / #697142	-	-

Nota: La relación de alcaldes de las municipalidades provinciales y distritales ha sido actualizada al 02 de febrero de 2015.
(*) Según Resolución Nº 3800-2014-JNE del Jurado Nacional de Elecciones, la autoridad municipal elegida por el periodo 2011-2014 continúa en funciones en el concejo municipal, hasta que la nueva autoridad elegida en las Elecciones Municipales Complementarias de 2015 asuma el cargo.
Fuente: Instituto Nacional de Estadística e Informática - Registro Nacional de Municipalidades 2014.
Jurado Nacional de Elecciones.

20.5 DEPARTAMENTO PIURA: ORDENANZA, RESOLUCIÓN U OTRA NORMA DE LA MUNICIPALIDAD PROVINCIAL QUE CREA A LAS MUNICIPALIDADES DE CENTROS POBLADOS, SEGÚN PROVINCIA Y MUNICIPALIDAD DE CENTRO POBLADO, 2015

Provincia y Municipalidad de Centro Poblado	Norma Municipal	Número	Fecha
Piura			
Chatito	Acuerdo Municipal	049	15 Nov 1991
Cruceta	Acuerdo Municipal	018	10 Jul 1992
La Peñita	Resolución Municipal	118	15 Set 1994
Valle de Los Incas	Resolución Municipal	029	16 May 1995
Chipillico	Resolución Municipal	066	22 Ago 1995
San Martín Cp.3	Resolución Municipal	094	04 Nov 1998
Tejedores	Resolución Municipal	156	31 Dic 1998
Casagrande	Resolución Municipal	151	23 Dic 2002
Villa Pedregal Grande	Ordenanza Municipal	032	30 Dic 2005
Almirante Grau	Ordenanza Municipal	029	30 Dic 2005
Pedregal	Ordenanza Municipal	030	30 Dic 2005
Malingas	Ordenanza Municipal	031	30 Dic 2005
Santa Ana	Ordenanza Municipal	126	18 Feb 2013
Locuto	Ordenanza Municipal	128	27 Feb 2013
Villa Vichayal	Ordenanza Municipal	096	24 May 2012
Ayabaca			
Matalacas	Resolución Municipal	058	29 Set 1989
Lagunas de San Pablo	Resolución Municipal	164	10 Dic 1990
Oxahuay	Resolución de Alcaldía	100	10 Set 1991
Curilcas	Resolución Municipal	004	23 Ene 1997
San Jorge	Resolución Municipal	007	27 Feb 1997
Bellavista de Cachiaco	Resolución Municipal	013	22 May 1997
Meseta Andina Pechuquiz	Resolución Municipal	015	13 Jun 1997
Cumbicus Alto	Ordenanza Municipal	002	08 Feb 2007
Tierra Colorada	Ordenanza Municipal	006	14 Jul 2009
Huancabamba			
Los Ranchos	Resolución Municipal	270	11 Dic 1986
El Carmen	Resolución Municipal	283	10 Oct 1989
Limón de Porcuya	Resolución Municipal	283	22 Dic 1989
Salala	Resolución Municipal	015	23 Set 1996
Talaneo	Resolución Municipal	013	23 Set 1996
El Higuerón	Resolución Municipal	001	22 Abr 1998
Coyona	Resolución Municipal	006	06 Set 1998
Mayland	Resolución Municipal	008	30 Set 1998
Juzgara	Ordenanza Municipal	029	28 Nov 2005
Nuevo San Martín	Ordenanza Municipal	013	27 Ago 2009
Rodeopampa	Ordenanza Municipal	021	30 Dic 2009
Valle Nor Pacífico Tunas	Ordenanza Municipal	008	14 Ago 2013
Succhirca	Ordenanza Municipal	012	18 Nov 2013
Sector I Fundo La Tiza - Sede La Loma	Ordenanza Municipal	013	16 Dic 2013
Hinton	Ordenanza Municipal	014	16 Dic 2013
Mitupampa	Ordenanza Municipal	015	23 Dic 2013

Continúa...

20.5 DEPARTAMENTO PIURA: ORDENANZA, RESOLUCIÓN U OTRA NORMA DE LA MUNICIPALIDAD PROVINCIAL QUE CREA A LAS MUNICIPALIDADES DE CENTROS POBLADOS, SEGÚN PROVINCIA Y MUNICIPALIDAD DE CENTRO POBLADO, 2015

Conclusión.

Provincia y Municipalidad de Centro Poblado	Norma Municipal	Número	Fecha
Morropón			
Paccha	Resolución Municipal	037	15 Ago 1985
Pambarumbe	Resolución Municipal	112	26 Nov 1986
Santiago	Resolución Municipal	046	30 Jul 1987
Culebreros	Resolución Municipal	002	11 Mar 1988
Pueblo Nuevo de Maray	Resolución Municipal	001	17 Ene 1989
Tamboya	Resolución Municipal	003	26 Ene 1989
Silahua	Ordenanza Municipal	011	19 May 1989
Cruz Pampa Yapatera	Resolución Municipal	015	01 Ago 1990
San Pedro	Resolución Municipal	063	24 Dic 1992
Batanes	Resolución Municipal	009	18 Mar 1994
Talandracas	Resolución Municipal	042	20 Oct 1994
Simiris	Resolución Municipal	058	18 Oct 1995
Laynas	Resolución Municipal	001	09 Jun 1998
Choco	Resolución Municipal	071	04 May 2000
Malacasí	Resolución Municipal	074	09 Set 2002
Villa Vicus	Ordenanza Municipal	013	25 Nov 2009
La Encantada	Ordenanza Municipal	016	03 Ago 2011
Paita			
Viviate	Resolución Municipal	074	22 Feb 1989
San Lucas de Colán	Resolución Municipal	218	23 May 1989
La Islilla	Resolución Municipal	100	04 May 1990
La Tortuga	Resolución Municipal	002	17 Ene 2001
Miramar	Ordenanza Municipal	009	23 Nov 2009
Yacila	Ordenanza Municipal	028	27 Dic 2013
Sullana			
Jibito	Ordenanza Municipal	010	30 Dic 2005
Sechura			
San Clemente	Resolución Municipal	125	21 Jul 1986
Parachique-La Bocana	Ordenanza Municipal	023	10 Oct 2005
Chepito	Ordenanza Municipal	015	09 Oct 2008

Fuente: Instituto Nacional de Estadística e Informática - Registro Nacional de Municipalidades.

20.6 DEPARTAMENTO PIURA: DIRECTORIO DE LAS MUNICIPALIDADES DE CENTROS POBLADOS CREADAS POR ORDENANZA, RESOLUCIÓN U OTRA NORMA DE LA MUNICIPALIDAD PROVINCIAL, SEGÚN PROVINCIA Y MUNICIPALIDAD DE CENTRO POBLADO, 2015

Provincia y Municipalidad de Centro Poblado	Nombre del Alcalde	Dirección	DDN	Teléfonos
Piura				
Chatito	JESÚS COVEÑAS RAMOS	Calle 3 de Abril S/N	073	#983673501
Cruceta	HÉCTOR LLOCLLA CALDERON	Av. Ramón Castilla S/N	073	968859608 / 968180451
La Peñita	EDWIN CRISTIAN CARREÑO YARLEQUE	Av. Guzmán Rodríguez S/N	073	975800645 / 969342837 / 811598
Valle de Los Incas	ANTONIO TORRES SILUPÚ	Av. José María Sernaque Yarleque S/N Mz. F Lt. 11 Km. 106	073	#961546967 / 953979146 / *0354902
Chipillico	AGUSBERTO AGUILAR CEVALLOS	Calle Miiguel Grau S/N	073	#999672227 / 830128
San Martín Cp.3	ORLANDO PALACIOS ELÍAS	Jr. Túpac Amaru S/N	073	968192295 / 811371 / #956595335
Tejedores	JULIO CÉSAR CORREA ARRUNATEGUI	Av. San Martín S/N Mz. X Lt. 4	073	943617023
Casagrande	HUGO YARLEQUE SOSA	Calle Comercio N° 224	073	976748051 / 976751127 / 957642511
Villa Pedregal Grande	MARCELINO ZAPATA BERMEJO	Calle Comercio N° 169	073	969692841
Almirante Grau	ORLANDO YOVERA YOVERA	Calle Alfonso Ugarte S/N Mz. D 1 Lt. 2 Km. 974	073	973821811
Pedregal	FELICITA RAQUEL MENDOZA CARMEN	Carretera Panamericana Norte S/N Km. 1069	073	990949622 / 975505636
Malingas	ADÁN CALLE ZETA	Jr. Los Geranios S/N	073	#956606861 / 956600745 / 829029
Santa Ana	JUAN MENDOZA CÓRDOVA	Carretera Castilla Tambogrande S/N Km. 13	073	969235854 / 964699083
Locuto	ARNULFO HUERTAS ALVARADO	Carretera Margen Izquierda Rio Piura S/N Km. 21	073	968130814
Villa Vichayal	JORGE AUGUSTO ZAPATA FLORES	Calle Principal S/N	073	945644661 / #975118372
Ayabaca				
Matalacas	SENES HUMBERTO GARCIA GARCIA	Calle Principal S/N	073	948784204 / 811123
Lagunas de San Pablo	OSCAR MANUEL CORDOVA CAUCHA	Plaza de Armas S/N	073	#951977650 / 811121
Oxahuay	ADAM GUERRERO REYES	Calle Hildebrando Castro Pozo S/N	073	978330112 / #969503948
Curilcas	JOSÉ JAVIER NEIRA HERRERA	Av. Piura S/N Mz. S Lt. 37 Km. 25	073	961018073 / 999764514 / 811119
San Jorge	EUFEMIA GODOS DE CARMONA	Calle San Martín S/N	073	968325153
Bellavista de Cachiaco	BENITO MELENDREZ MELENDREZ	Carretera Las Huaringas S/N	073	956191148 / 811115
Meseta Andina Pechuquiz	HUBER CHUMACERO DOMINGUEZ	Plaza Principal S/N	073	944394844 / 995518601 / 811208
Cumbicus Alto	CELSO GARCIA PEÑA	Calle San Francisco S/N	073	957569815 / 811117
Tierra Colorada	ANIBAL CORDOVA ROMAN	Calle Principal S/N	073	979984116 / 830603

Continúa…

20.6 DEPARTAMENTO PIURA: DIRECTORIO DE LAS MUNICIPALIDADES DE CENTROS POBLADOS CREADAS POR ORDENANZA, RESOLUCIÓN U OTRA NORMA DE LA MUNICIPALIDAD PROVINCIAL, SEGÚN PROVINCIA Y MUNICIPALIDAD DE CENTRO POBLADO, 2015

Provincia y Municipalidad de Centro Poblado	Nombre del Alcalde	Dirección	DDN	Teléfonos
Huancabamba				
Los Ranchos	MARIA HAYDEE SALVADOR GUERRERO	Calle Comercio N° 112 Mz. D	073	968286266 / 830047
El Carmen	JOSÉ NEYRA RUIZ	Carretera Camino Vecinal S/N	073	811194 / 957623371
Limón de Porcuya	NATALIO CRUZ TIQUILLAHUANCA	Carretera Fernando Belaunde Terry S/N Km. 36	073	978165807 / 811254
Salala	ANIVAL GIL ALVERCA	Carretera Las Huaringas S/N Km. 23	073	965619092 / 811190
Talaneo	BENIGNO SURITA NAIRA	Carretera Sicce- Quisterios S/N Km. 50	073	811188
El Higuerón	JOSÉ FLORENTINO TOCTO LIZANA	Carretera Faique - Huarmaca S/N Km. 14	073	985719565 / 962900861 / 811279
Coyona	MIGUEL FLORENTINO JULCA GUERRERO	Av. Principal S/N	073	951570586 / 811229
Mayland	SABINO NEYRA BAUTISTA	Carretera Huancabamba S/N	073	972893464 / 811273
Juzgara	GREGORIO CHINGUEL CHINGUEL	Carretera Huancabamba Piura S/N Mz. A Lt. 20 Km. 16	073	975752352
Nuevo San Martín	AGAPITO SANTOS FLORES	Calle Tres S/N Mz. B Lt. 8	073	996339035
Rodeopampa	JOSÉ NAZARIO ECHEVERRE ODAR	Plaza Principal S/N Km. 7.5	073	973981431 / *6920790 / 811258
Valle Nor Pacífico Tunas *	POR DESIGNAR	-	073	-
Succhirca *	POR DESIGNAR	-	073	-
Sector I Fundo La Tiza - Sede La Loma *	POR DESIGNAR	-	073	-
Hinton *	POR DESIGNAR	-	073	-
Mitupampa *	POR DESIGNAR	-	073	-
Morropón				
Paccha	ISMAEL WILFREDO CASTILLO BERRU	Calle Grau S/N	073	947926045
Pambarumbe	LUIS ALBERTO PINTADO SANDOVAL	Calle Progreso S/N Mz. A Lt. 18 Km. 26	073	965890767 / 969742301 / 830762
Santiago	AGUSTIN RAMIREZ ERAZO	Av. Principal S/N Mz. A	073	969766075 / 969790145
Culebreros	NOE MORALES LOPEZ	Calle Santa Rosa S/N	073	948657532 / 829421
Pueblo Nuevo de Maray	ESTELA ALICIA DOMINGUEZ PINTADO	Av. Brasil S/N Mz. A Lt. 175	073	951449161 / 698311 / 811445
Tamboya	ROBYN CRUZ AMBULAY	Pasaje Ayacucho N° 111 Mz. 2	073	968108661 / 829559
Silahua	NESTOR EDUARDO FLORES SAAVEDRA	Calle Miguel Grau S/N Mz. E Lt. 94	073	948949551 / 948172414 / 811302
Cruz Pampa Yapatera	RAÚL ACHA MERINO	Calle Víctor Raúl Haya de La Torre 1 Mz. B Lt. 1	073	697980 / 950808028

Continúa...

20.6 DEPARTAMENTO PIURA: DIRECTORIO DE LAS MUNICIPALIDADES DE CENTROS POBLADOS CREADAS POR ORDENANZA, RESOLUCIÓN U OTRA NORMA DE LA MUNICIPALIDAD PROVINCIAL, SEGÚN PROVINCIA Y MUNICIPALIDAD DE CENTRO POBLADO, 2015

Conclusión.

Provincia y Municipalidad de Centro Poblado	Nombre del Alcalde	Dirección	DDN	Teléfonos
San Pedro	RAFAEL DOMINGUEZ DOMINGUEZ	Carretera A Santo Domingo S/N Mz. A Lt. 17	073	941995622 / 980393734
Batanes	CARLOS ALBERTO REYES RUIZ	Av. Central S/N Mz. Ñ Lt. 16	073	969408600 / *444940
Talandracas	NELSON MELQUIADES OROZCO VALDIVIEZO	Av. José Ignacio Tavara S/N Mz. P Lt. 5	073	948531327
Simiris	VALERI LOPEZ JIMENEZ	Calle Luciano Castillo Colonna S/N	073	968482668 / 379602 / 811322
Laynas	JIMMY YEISON ROJAS LLOCYA	Carretera Huancabamba S/N Lt. 44 Km. 7	073	962970754
Choco	YSAURO GARCÍA NUÑEZ	Carretera Yamango N° 111 Mz. A Lt. 12 Km. 35	073	963989318 / 947568055 / 825545
Malacasí	JOSÉ ENRIQUE TONG RAMIREZ	Av. Juan Cuglievan N° 40	073	965058573 / 948325628 / #0165960
Villa Vicus	JUAN JAVIER LOPEZ ATOCHE	Av. Vicus S/N Mz. 85 Lt. 1	073	969625563 / 987705119
La Encantada	WILMER JAIME MONTERO TIMANA	Av. Jorge Chávez N° 507	073	969538787
Paita				
Viviate	VICTOR CIPRIANO SOCOLA BENITES	Calle Manuel García Farfan S/N Mz. 15 Lt. 1 Km. 27	073	968224039 / 968052162 / 669918
San Lucas de Colán	LEONCIO RUIZ BERNAL	Calle Grau N° 17	073	697240 / 941973376
La Islilla	JOSÉ AGUSTIN ALVAREZ PAZO	Calle José Noe Nieves S/N	073	#945550226 / 961591111
La Tortuga	CESAR AUGUSTO RUIZ NUNURA	Calle Sucre S/N	073	631304 / 971118365
Miramar	MAYKY VIERA OVIEDO	Jr. Miguel Grau N° 414	073	951639548 / 677040
Yacila	MARIA ESTHER PINGO PERICHE	Calle Nazario Querevalu S/N	073	968180484
Sullana				
Jibito	PEDRO SERNAQUE INGA	Av. San Antonio N° 522	073	955892071 / 955892131 / *0060564
Sechura				
San Clemente	JOSÉ DE LA CRUZ BENITES AYALA	Jr. 28 de Julio N° 339 Mz. N	073	969514641 / 811457
Parachique-La Bocana	JUAN VITE PINGO	Calle Los Laureles N° 500	073	811471 / 950016316
Chepito	JOSÉ MANUEL MARTINEZ ANTON	Calle San José S/N	073	968065798 / *975386

Nota: Las Municipalidades de Centros Poblados son creadas por Ordenanza, Resolución u otra norma de la Municipalidad Provincial y son ellas las que determinan la delimitación territorial.

* La Municipalidad de Centro Poblado se encuentra omisa a la presentación de los datos, al 20 de enero de 2015. Los datos han sido obtenidos en consulta a la municipalidad provincial que autoriza su funcionamiento.

Fuente: Instituto Nacional de Estadística e Informática - Registro Nacional de Municipalidades 2014.

21

Frontis de la Municipalidad Provincial de Puno

Cortesía: Instituto Nacional de Estadística e Informática - Oficina Departamental de Puno

Puno

Puno

❖ Municipalidades Provinciales	13
❖ Municipalidades Distritales	96
❖ Municipalidades de Centros Poblados	308
❖ Población Total Proyectada en Edad Electoral de 18 a 70 años (al 2014)	814 540
❖ Población Total Proyectada (al 30/06/2015)	1 415 608

21.1 MAPA DEL DEPARTAMENTO DE PUNO

Fuente: Instituto Nacional de Estadística e Informática.

21.2 DEPARTAMENTO PUNO: DISPOSITIVO LEGAL DE CREACIÓN, SEGÚN PROVINCIA Y DISTRITO, 2015

Provincia y Distrito	Dispositivo Legal de Creación		
	Nombre	Número	Fecha
Puno			
Puno	-	-	Época Indep.
Acora	-	-	Época Indep.
Amantani	Ley	15489	09 Abr 1965
Atuncolla	-	-	Época Indep.
Capachica	-	-	Época Indep.
Chucuito	-	-	Época Indep.
Coata	-	-	Época Indep.
Huata	Ley Regional	467	22 Ago 1921
Mañazo	Ley	11980	30 Ene 1953
Paucarcolla	-	-	Época Indep.
Pichacani	-	-	Época Indep.
Platería	Ley	15018	25 Abr 1964
San Antonio	-	-	Época Indep.
Tiquillaca	-	-	Época Indep.
Vilque	-	-	Época Indep.
Azángaro			
Azángaro	-	-	Época Indep.
Achaya	Decreto	S/N	02 May 1854
Arapa	-	-	Época Indep.
Asillo	-	-	Época Indep.
Caminaca	-	-	Época Indep.
Chupa	Decreto	S/N	02 May 1854
José Domingo Choquehuanca	Ley	12121	11 Oct 1954
Muñani	Decreto	S/N	02 May 1854
Potoni	Decreto	S/N	02 May 1854
Saman	-	-	Época Indep.
San Antón	-	-	Época Indep.
San José	Decreto	S/N	02 May 1854
San Juan de Salinas	Ley	852	21 Nov 1908
Santiago de Pupuja	-	-	Época Indep.
Tirapata	Ley	9840	10 Nov 1943
Carabaya			
Macusani	-	-	Época Indep.
Ajoyani	Decreto	S/N	02 May 1854
Ayapata	-	-	Época Indep.
Coasa	-	-	Época Indep.
Corani	Decreto	S/N	02 May 1854
Crucero	-	-	Época Indep.
Ituata	-	-	Época Indep.
Ollachea	Decreto	S/N	02 May 1854
San Gabán	Ley	5214	15 Oct 1925
Usicayos	Decreto	S/N	02 May 1854

Continúa...

21.2 DEPARTAMENTO PUNO: DISPOSITIVO LEGAL DE CREACIÓN, SEGÚN PROVINCIA Y DISTRITO, 2015

Provincia y Distrito	Dispositivo Legal de Creación		
	Nombre	Número	Fecha
Chucuito			
Juli	-	-	Época Indep.
Desaguadero	-	-	Época Indep.
Huacullani	-	-	Época Indep.
Kelluyo	Ley	23417	01 Jun 1982
Pisacoma	-	-	Época Indep.
Pomata	-	-	Época Indep.
Zepita	-	-	Época Indep.
El Collao			
Ilave	-	-	Época Indep.
Capazo	Ley	24891	29 Set 1988
Pilcuyo	Ley	13753	11 Dic 1961
Santa Rosa	Decreto Ley	S/N	02 May 1854
Conduriri	Ley	26228	24 Set 1993
Huancané			
Huancané	-	-	Época Indep.
Cojata	-	-	Época Indep.
Huatasani	Ley	16669	21 Jun 1967
Inchupalla	-	-	Época Indep.
Pusi	-	-	Época Indep.
Rosaspata	Ley	S/N	24 Oct 1876
Taraco	-	-	Época Indep.
Vilque Chico	-	-	Época Indep.
Lampa			
Lampa	-	-	Época Indep.
Cabanilla	-	-	Época Indep.
Calapuja	Decreto	S/N	02 May 1854
Nicasio	Decreto	S/N	02 May 1854
Ocuviri	-	-	Época Indep.
Palca	Ley	S/N	25 Oct 1901
Paratia	Ley	12104	23 Abr 1954
Pucará	-	-	Época Indep.
Santa Lucía	Ley	8249	17 Abr 1936
Vilavila	Decreto	S/N	02 May 1854
Melgar			
Ayaviri	-	-	Época Indep.
Antauta	Ley	S/N	25 Oct 1901
Cupi	-	-	Época Indep.
Llalli	-	-	Época Indep.
Macari	-	-	Época Indep.
Nuñoa	-	-	Época Indep.
Orurillo	-	-	Época Indep.
Santa Rosa	-	-	Época Indep.
Umachiri	-	-	Época Indep.

Continúa...

21.2 DEPARTAMENTO PUNO: DISPOSITIVO LEGAL DE CREACIÓN, SEGÚN PROVINCIA Y DISTRITO, 2015

Conclusión.

Provincia y Distrito	Dispositivo Legal de Creación		
	Nombre	Número	Fecha
Moho			
Moho	-	-	Época Indep.
Conima	Decreto	S/N	02 May 1854
Huayrapata	Ley	25360	12 Dic 1991
Tilali	Ley	25360	12 Dic 1991
San Antonio De Putina			
Putina	-	-	Época Indep.
Ananea	Decreto	S/N	02 May 1854
Pedro Vilca Apaza	Ley	14045	17 Mar 1962
Quilcapuncu	Ley	24574	26 Nov 1986
Sina	Decreto	S/N	02 May 1854
San Román			
Juliaca	-	-	Época Indep.
Cabana	-	-	Época Indep.
Cabanillas	Ley	12963	28 Feb 1958
Caracoto	-	-	Época Indep.
Sandia			
Sandia	-	-	Época Indep.
Cuyocuyo	Decreto	S/N	02 May 1854
Limbani	Ley	956	28 Dic 1908
Patambuco	-	-	Época Indep.
Phara	-	-	Época Indep.
Quiaca	-	-	Época Indep.
San Juan del Oro	Ley	12415	07 Nov 1955
Yanahuaya	Ley	14062	23 Abr 1962
Alto Inambari	Ley	26351	13 Set 1994
San Pedro De Putina Punco	Ley	28509	13 May 2005
Yunguyo			
Yunguyo	-	-	Época Indep.
Anapia	Ley	23606	01 Jun 1983
Copani	Ley	24042	28 Dic 1984
Cuturapi	Ley	24042	28 Dic 1984
Ollaraya	Ley	24019	07 Dic 1984
Tinicachi	Ley	24042	28 Dic 1984
Unicachi	Ley	23382	18 May 1982

Fuente: Instituto Nacional de Estadística e Informática - Dirección Nacional de Censos y Encuestas.

21.3 DEPARTAMENTO PUNO: POBLACIÓN TOTAL PROYECTADA Y UBICACIÓN GEOGRÁFICA DE LA CAPITAL LEGAL, SEGÚN PROVINCIA Y DISTRITO, 2015

Provincia y Distrito	Población Total Proyectada al 30/06/2015	Capital Legal				
		Nombre	Categoría	Ubicación Geográfica		
				Altitud (msnm.)	Latitud Sur	Longitud Oeste
Total	**1 415 608**					
Puno	**248 377**	**Puno**				
Puno	141 064	Puno	Ciudad	3 848	15°50'26"	70°01'40"
Acora	28 189	Acora	Villa	3 847	15°58'25"	69°47'52"
Amantani	4 447	Amantani	Pueblo	3 854	15°39'26"	69°43'10"
Atuncolla	5 653	Atuncolla	Pueblo	3 831	15°41'16"	70°08'37"
Capachica	11 336	Capachica	Pueblo	3 863	15°38'35"	69°49'49"
Chucuito	7 012	Chucuito	Pueblo	3 875	15°53'41"	69°53'32"
Coata	8 034	Coata	Pueblo	3 821	15°34'16"	69°57'01"
Huata	10 353	Huata	Pueblo	3 842	15°36'52"	69°58'20"
Mañazo	5 369	Mañazo	Pueblo	3 935	15°47'57"	70°20'45"
Paucarcolla	5 135	Paucarcolla	Pueblo	3 845	15°44'46"	70°03'20"
Pichacani	5 324	Laraqueri	Pueblo	3 957	16°09'03"	70°03'51"
Platería	7 743	Platería	Villa	3 826	15°56'51"	69°50'08"
San Antonio	3 799	San Antonio de Esquilache	Pueblo	4 329	16°08'29"	70°20'45"
Tiquillaca	1 790	Tiquillaca	Pueblo	3 885	15°47'52"	70°11'14"
Vilque	3 129	Vilque	Pueblo	3 873	15°45'58"	70°15'34"
Azángaro	**136 819**	**Azángaro**				
Azángaro	28 195	Azángaro	Ciudad	3 865	14°54'30"	70°11'49"
Achaya	4 479	Achaya	Pueblo	3 846	15°17'05"	70°09'39"
Arapa	7 483	Arapa	Pueblo	3 829	15°08'28"	70°06'42"
Asillo	17 407	Asillo	Villa	3 913	14°47'11"	70°21'16"
Caminaca	3 564	Caminaca	Pueblo	3 835	15°19'26"	70°04'29"
Chupa	13 045	Chupa	Pueblo	3 823	15°06'25"	69°59'10"
José Domingo Choquehuanca	5 458	Estación de Pucara	Pueblo	3 888	15°02'01"	70°20'17"
Muñani	8 180	Muñani	Pueblo	3 916	14°46'08"	69°57'10"
Potoni	6 456	Potoni	Pueblo	4 172	14°23'40"	70°06'49"
Saman	14 249	Saman	Pueblo	3 829	15°17'30"	70°01'01"
San Antón	9 978	San Antón	Pueblo	3 971	14°35'32"	70°18'45"
San José	5 751	San José	Pueblo	4 082	14°40'54"	70°09'38"
San Juan de Salinas	4 325	San Juan de Salinas	Pueblo	3 841	14°59'28"	70°06'20"
Santiago de Pupuja	5 172	Santiago de Pupuja	Pueblo	3 926	15°03'17"	70°16'45"
Tirapata	3 077	Tirapata	Pueblo	3 886	14°57'16"	70°24'10"
Carabaya	**95 390**	**Macusani**				
Macusani	12 869	Macusani	Pueblo	4 321	14°04'07"	70°25'51"
Ajoyani	2 079	Ajoyani	Pueblo	4 255	14°13'46"	70°13'35"
Ayapata	11 975	Ayapata	Pueblo	3 501	13°46'41"	70°19'30"
Coasa	15 879	Coasa	Pueblo	3 745	13°59'07"	70°01'11"
Corani	3 916	Corani	Pueblo	4 017	13°52'07"	70°36'15"
Crucero	9 208	Crucero	Pueblo	4 131	14°21'43"	70°01'30"
Ituata	6 341	Ituata	Pueblo	3 915	13°52'34"	70°13'04"
Ollachea	5 566	Ollachea	Pueblo	2 774	13°47'40"	70°28'32"
San Gabán	4 109	Lanlacuni Bajo	Pueblo	610	13°26'00"	70°23'20"
Usicayos	23 448	Usicayos	Pueblo	3 750	14°07'32"	69°58'02"

Continúa...

21.3 DEPARTAMENTO PUNO: POBLACIÓN TOTAL PROYECTADA Y UBICACIÓN GEOGRÁFICA DE LA CAPITAL LEGAL, SEGÚN PROVINCIA Y DISTRITO, 2015

Provincia y Distrito	Población Total Proyectada al 30/06/2015	Capital Legal				
		Nombre	Categoría	Ubicación Geográfica		
				Altitud (msnm.)	Latitud Sur	Longitud Oeste
Chucuito	**150 239**	**Juli**				
Juli	21 462	Juli	Ciudad	3 868	16°12'54"	69°27'43"
Desaguadero	31 524	Desaguadero	Pueblo	3 832	16°33'55"	69°02'36"
Huacullani	23 188	Huacullani	Pueblo	3 937	16°37'45"	69°19'30"
Kelluyo	25 415	Kelluyo	Pueblo	3 859	16°43'15"	69°14'57"
Pisacoma	13 608	Pisacoma	Pueblo	3 972	16°54'33"	69°22'25"
Pomata	16 094	Pomata	Pueblo	3 876	16°16'22"	69°17'36"
Zepita	18 948	Zepita	Pueblo	3 831	16°29'47"	69°06'18"
El Collao	**85 080**	**Ilave**				
Ilave	57 905	Ilave	Ciudad	3 862	16°05'12"	69°38'19"
Capazo	2 203	Capazo	Pueblo	4 398	17°10'58"	69°44'38"
Pilcuyo	12 850	Pilcuyo	Pueblo	3 833	16°06'36"	69°33'17"
Santa Rosa	7 735	Mazo Cruz	Pueblo	3 977	16°44'29"	69°43'03"
Conduriri	4 387	Conduriri	Pueblo	3 962	16°36'56"	69°42'09"
Huancané	**64 826**	**Huancané**				
Huancané	18 253	Huancané	Pueblo	3 848	15°12'06"	69°45'41"
Cojata	4 239	Cojata	Pueblo	4 364	15°00'58"	69°21'53"
Huatasani	5 371	Huatasani	Pueblo	3 852	15°03'32"	69°48'15"
Inchupalla	3 275	Inchupalla	Pueblo	3 915	15°00'32"	69°40'56"
Pusi	6 278	Pusi	Pueblo	3 838	15°26'31"	69°55'46"
Rosaspata	5 106	Rosaspata	Pueblo	3 879	15°14'05"	69°31'49"
Taraco	14 014	Taraco	Pueblo	3 829	15°17'52"	69°58'45"
Vilque Chico	8 290	Vilque Chico	Pueblo	3 839	15°12'52"	69°41'19"
Lampa	**51 528**	**Lampa**				
Lampa	10 420	Lampa	Ciudad	3 873	15°21'49"	70°21'55"
Cabanilla	5 325	Cabanilla	Pueblo	3 882	15°37'10"	70°20'56"
Calapuja	1 473	Calapuja	Pueblo	3 841	15°18'36"	70°13'18"
Nicasio	2 666	Nicasio	Pueblo	3 856	15°14'10"	70°15'44"
Ocuviri	3 059	Ocuviri	Pueblo	4 258	15°06'46"	70°54'42"
Palca	2 855	Palca	Pueblo	4 068	15°14'06"	70°35'57"
Paratia	8 778	Paratia	Pueblo	4 371	15°27'14"	70°36'03"
Pucará	5 342	Pucará	Villa	3 887	15°02'31"	70°22'08"
Santa Lucía	7 485	Santa Lucía	Pueblo	4 045	15°41'55"	70°36'22"
Vilavila	4 125	Vilavila	Pueblo	4 312	15°11'18"	70°39'38"
Melgar	**76 986**	**Ayaviri**				
Ayaviri	22 397	Ayaviri	Ciudad	3 918	14°52'52"	70°35'23"
Antauta	4 516	Antauta	Pueblo	4 200	14°18'00"	70°17'42"
Cupi	3 274	Cupi	Pueblo	3 995	14°54'21"	70°52'06"
Llalli	4 719	Llalli	Pueblo	4 016	14°56'02"	70°52'45"
Macari	8 532	Macari	Pueblo	3 969	14°46'14"	70°54'12"
Nuñoa	11 017	Nuñoa	Pueblo	4 023	14°28'36"	70°38'14"
Orurillo	10 805	Orurillo	Villa	3 898	14°43'34"	70°30'48"
Santa Rosa	7 342	Santa Rosa	Villa	4 000	14°36'26"	70°47'14"
Umachiri	4 384	Umachiri	Pueblo	3 921	14°50'59"	70°44'58"

Continúa...

21.3 DEPARTAMENTO PUNO: POBLACIÓN TOTAL PROYECTADA Y UBICACIÓN GEOGRÁFICA DE LA CAPITAL LEGAL, SEGÚN PROVINCIA Y DISTRITO, 2015

Conclusión.

Provincia y Distrito	Población Total Proyectada al 30/06/2015	Capital Legal				
		Nombre	Categoría	Ubicación Geográfica		
				Altitud (msnm.)	Latitud Sur	Longitud Oeste
Moho	**25 472**	**Moho**				
Moho	15 656	Moho	Villa	3 889	15°21'36"	69°30'00"
Conima	2 909	Conima	Pueblo	3 848	15°27'26"	69°26'15"
Huayrapata	4 258	Huayrapata	Pueblo	3 896	15°19'16"	69°20'58"
Tilali	2 649	Tilali	Pueblo	3 825	15°31'09"	69°20'44"
San Antonio de Putina	**69 250**	**Putina**				
Putina	26 628	Putina	Ciudad	3 861	14°54'01"	69°51'43"
Ananea	32 285	Ananea	Pueblo	4 660	14°40'43"	69°32'00"
Pedro Vilca Apaza	2 934	Ayrampuni	Pueblo	3 856	15°03'33"	69°53'23"
Quilcapuncu	5 743	Quilcapuncu	Pueblo	3 905	14°53'47"	69°44'04"
Sina	1 660	Sina	Pueblo	3 229	14°29'24"	69°16'54"
San Román	**293 697**	**Juliaca**				
Juliaca	278 444	Juliaca	Ciudad	3 832	15°29'38"	70°08'08"
Cabana	4 224	Cabana	Pueblo	3 901	15°39'00"	70°19'16"
Cabanillas	5 374	Deustua	Pueblo	3 887	15°38'33"	70°21'01"
Caracoto	5 655	Caracoto	Pueblo	3 830	15°34'06"	70°06'08"
Sandia	**70 548**	**Sandia**				
Sandia	12 191	Sandia	Ciudad	2 249	14°19'23"	69°28'00"
Cuyocuyo	4 707	Cuyocuyo	Pueblo	3 542	14°28'18"	69°32'24"
Limbani	4 274	Limbani	Pueblo	3 300	14°08'45"	69°41'23"
Patambuco	3 960	Patambuco	Pueblo	3 473	14°21'34"	69°37'20"
Phara	4 844	Phara	Pueblo	3 469	14°09'04"	69°39'51"
Quiaca	2 374	Quiaca	Pueblo	2 978	14°25'31"	69°20'30"
San Juan del Oro	13 111	San Juan del Oro	Pueblo	1 310	14°13'16"	69°09'10"
Yanahuaya	2 269	Yanahuaya	Pueblo	1 666	14°16'56"	69°11'04"
Alto Inambari	9 241	Massiapo	Pueblo	1 359	14°05'23"	69°14'39"
San Pedro de Putina Punco	13 577	Putina Punco	Villa	947	14°06'43"	69°02'48"
Yunguyo	**47 396**	**Yunguyo**				
Yunguyo	27 074	Yunguyo	Ciudad	3 839	16°14'49"	69°05'42"
Anapia	3 334	Anapia	Pueblo	3 856	16°18'48"	68°51'14"
Copani	5 021	Copani	Pueblo	3 854	16°23'56"	69°02'38"
Cuturapi	1 214	San Juan de Cuturapi	Pueblo	3 855	16°16'14"	69°10'41"
Ollaraya	5 336	San Miguel de Ollaraya	Pueblo	3862	16°13'51"	68°59'53"
Tinicachi	1 593	Tinicachi	Pueblo	3 852	16°11'48"	68°57'37"
Unicachi	3 824	Marcaja	Pueblo	3 841	16°13'26"	68°58'34"

Fuente: Instituto Nacional de Estadística e Informática.
- Dirección Nacional de Censos y Encuestas.
- Dirección Técnica de Demografía e Indicadores Sociales.

21.4 DEPARTAMENTO PUNO: DIRECTORIO DE MUNICIPALIDADES PROVINCIALES Y DISTRITALES, SEGÚN PROVINCIA Y DISTRITO, 2015

Provincia y Distrito	Nombre del Alcalde	Dirección	DDN	Teléfonos	Fax	Correo Electrónico
Puno						
Puno	IVAN JOEL FLORES QUISPE	Jr. Deustua N° 458	051	351019 / 352471 / 364554	351019	webmaster@munipuno.gob.pe
Acora	FELIX MARIO CATACORA CHURA	Jr. Lima N° 439	051	367557 / 950440984	-	-
Amantani	TEOFILO YUCRA QUISPE	Plaza de Armas S/N	051	352279 / 978580001	-	muni.amantani@hotmail.com
Atuncolla	MARIO ROQUE FLORES	Plaza de Armas S/N	051	968668800 / 950882010	-	-
Capachica	VICENTE ZAHUL ESCALANTE GUTIERREZ	Plaza de Armas S/N	051	329463 / 978520111	-	municapachica1114@hotmail.com
Chucuito	GREGORIO PERCY MAMANI CRUZ	Jr. Pasión N° 515	051	999540072 / 951755566	-	-
Coata	TEOFILO BELIZARIO BELIZARIO	Jr. Manco Cápac S/N	051	971180441 / 971190441	-	-
Huata	FELICIANO SUMERENTE CURO	Jr. Lima N° 119	051	955854747 / 955860666 / 621716	-	-
Mañazo	PABLO ERNAN CHAMBI QUISPE	Plaza de Armas S/N	051	989947863 / 968211136	-	-
Paucarcolla	LEONIDAS SUMERENTE ARIAS	Plaza de Armas S/N	051	978585800 / 622126	-	-
Pichacani	PERCY NINA QUISPE	Jr. Túpac Amaru N° 464	051	779262 / 951692400 / 949680082 / 692400	-	-
Platería	PEPE EVARISTO GOMEZ AJAHUANA	Plaza de Armas S/N	051	971777111 / 966662457 / 974913050	-	-
San Antonio	BLAZ ACERO ZAPANA	Plaza de Armas S/N	051	369200 / 951340011 / 990588086	-	munidsanantonio@hotmail.com
Tiquillaca	YONE WALTER VILLASANTE APAZA	Jr. Independencia N° 180	051	952716424 / 951813467	-	-
Vilque	OBED JOEL PEREZ VARGAS	Jr. 11 de Noviembre N° 105	051	971520906 / 998856225 / 944205741 / 367488	-	-
Azángaro						
Azángaro	ISIDRO SOLORZANO PINAYA	Jr. Azángaro N° 160	051	568155 / 562155 / 951802110	562068	hapazamercado@muniazangaro.gob.pe mpaazangaro@gmail.com
Achaya	LUIS EDUARDO GUTIERREZ APAZA	Plaza de Armas S/N	051	966551111 / 985001414 / 972511101	-	-
Arapa	CESAR GILBERTO TORRES ROSELLO	Jr. Grau S/N	051	979222221 / 950450410	-	arapamuni@gmail.com

Continúa…

21.4 DEPARTAMENTO PUNO: DIRECTORIO DE MUNICIPALIDADES PROVINCIALES Y DISTRITALES, SEGÚN PROVINCIA Y DISTRITO, 2015

Provincia y Distrito	Nombre del Alcalde	Dirección	DDN	Teléfonos	Fax	Correo Electrónico
Asillo	RENE DIMAS CHINOAPAZA APAZA	Plaza de Armas S/N	051	951292276 / 951292237 / 951292302 / 778782	-	-
Caminaca	RUBEN BENIGNO HUARACHI JIMENEZ	Plaza de Armas S/N	051	207214 / 943880280 / 999902609 / 327837	-	-
Chupa	CARLOS ALBERTO YUCRA CHAMBI	Plaza de Armas S/N	051	971778772 / 951458962 / 990669961 / 978494964	-	-
José Domingo Choquehuanca	ZACARIAS FELIX YANQUI TITO	Plaza de Armas S/N	051	982705404 / 951666213 / 801003	-	munijdch1@hotmail.com
Muñani	LALO PEDRO AGUILAR PALAZUELOS	Plaza de Armas S/N	051	950779990 / 958706336 / 320412	-	-
Potoni	JOSE ADOLFO MUCHICA QUISPE	Plaza Pedro Vilcapaza S/N	051	951484437 / 320309	-	-
Saman	JULIO FRISANCHO CAHUAPAZA	Plaza de Armas S/N	051	950500927 / 325410 / 325970 / 951828186	-	-
San Antón	MOISES MOROCCO MAMANI	Plaza de Armas S/N	051	634139 / 320478 / 951708404 / 954734999	-	-
San José	JAIME CCALLO MAYTA	Plaza Ramón Castilla S/N	051	975811885	-	munisanjose@hotmail.com
San Juan de Salinas	ADOLFO NICOLAS HANCCO PURACA	Jr. 28 de Julio S/N	051	951448693 / 990314909	-	-
Santiago de Pupuja	PABLO CHAMBI PUMA	Plaza Bolognesi S/N	051	951851896 / 971190451 / 950908201	-	-
Tirapata	IVAN ARAPA QUISPE	Plaza de Armas S/N	051	951068167 / 973993010 / 951656029	-	-
Carabaya						
Macusani	EDWARD RODRIGUEZ MENDOZA	Plaza 28 de Julio S/N	051	990666701 / 837008	-	-
Ajoyani	ADOLFO COSME QUISPE HANCCO	Plaza Manco Cápac S/N	051	634326 / 950393904	-	-
Ayapata	CARLOS ALBERTO PARIAPAZA ARRAYA	Plaza Túpac Amaru S/N	051	950332072 / 995070360 / 320420	-	-
Coasa	ANGEL AGUILAR HANCCO	Plaza Juventud Coasa S/N	051	959459541 / 972525393	-	municoasa@hotmail.com
Corani	REMIGIO BERNARDO MAMANI LEON	Plaza Rosario S/N	051	838008 / 951963310 / 838009	-	coraniya@hotmail.com
Crucero	BRAULIO TEODORO PACORI CHAVEZ	Plaza Libertad N° 104	051	947039004 / 947034004 / 778810	-	municrucero@hotmail.com
Ituata	QUINTIN SOLORZANO CONDORI	Plaza de Armas Tambillo S/N	051	838014 / 951737726 / 812438	-	-
Ollachea	FORTUNATO FELICIANO QUISPE GONZALES	Plaza de Armas S/N	051	838011 / 838010 / 321329 / 988771994	-	-

Continúa…

21.4 DEPARTAMENTO PUNO: DIRECTORIO DE MUNICIPALIDADES PROVINCIALES Y DISTRITALES, SEGÚN PROVINCIA Y DISTRITO, 2015

Provincia y Distrito	Nombre del Alcalde	Dirección	DDN	Teléfonos	Fax	Correo Electrónico
San Gabán	EUSTALIN YANQUI CHARCA	Av. Inambiri S/N	051	943935994 / 995267095 / 951456203	-	sangaban2@hotmail.com
Usicayos	ALFREDO CCAPACCA QUISPE	Plaza Libertad S/N	051	328911 / 958314420 / 320434	-	-
Chucuito						
Juli	JUAN CARLOS AQUINO CONDORI	Jr. Loyola N° 104	051	554035 / 554264	554035	municipalidadjuli@munijuli.gob.pe
Desaguadero	GUMERCINDO PARI ESCOBAR	Av. 28 de Julio N° 305	051	551041 / 550841 / 551008	551041	munidesaguaderoperu@gmail.com
Huacullani	WITHLE LUNA CABRERA	Plazas de Armas 28 de Julio S/N	051	964774009 / 986740731	-	-
Kelluyo	EDUARDO PEREZ MAMANI	Jr. Túpac Amaru N° 151	051	505127 / 950069511 / 551092	-	-
Pisacoma	RAFAEL COAQUIRA HUAYHUA	Plaza de Armas S/N	051	998009448 / 978488081 / 620260	-	-
Pomata	WALTER AGUSTIN QUISPE GALINDO (*)	Av. Lima Sur N° 245	051	555010 / 855013 / 555018	-	-
Zepita	GERARDO BAUTISTA FLORES	Plaza de Armas Zepita S/N	051	998468639 / 957518061	-	-
El Collao						
Ilave	SANTOS APAZA CARDENAS	Jr. Independencia N° 210	051	552022 / 951728280 / 552078	552080	elcollao@municollao.gob.pe
Capazo	JESUS GREGORIO TUCO CATUNTA	Plaza de Armas S/N	051	951973797 / 943170707 / 351577	-	municapaso2014@hotmail.com
Pilcuyo	ANTONIO TICONA ARO	Jr. Alfonso Ugarte S/N	051	552091 / 951919445 / 998009448 / 981810560	-	-
Santa Rosa	JORGE ADUVIRI ORDOÑEZ	Jr. 2 de Mayo N° 220	051	996892495 / 951539415 / 950879709 / 364074	-	-
Conduriri	ANDRES CHAVEZ NINA	Carretera Llave-Mazocruz Km.78	051	367729 / 552445 / 996668502 / 364931	-	-
Huancané						
Huancané	EFRAIN VILCA CALLATA	Plaza de Armas S/N	051	566025 / 998465060 / 566118 / 951415262	566025	-
Cojata	ALFONSO POLICARPO OJEDA BRAVO	Plaza de Armas S/N	051	950899192 / 328365 / 360215	-	mdccojata@hotmail.com
Huatasani	OSCAR SAMUEL LARICO CORNEJO	Jr. San Martín S/N	051	950761640	-	-
Inchupalla	DEMETRIO CELEDONIO ARCE ARACAYO	Calle Puno S/N	051	326684 / 955853070	-	muninchupalla@hotmail.com

Continúa…

21.4 DEPARTAMENTO PUNO: DIRECTORIO DE MUNICIPALIDADES PROVINCIALES Y DISTRITALES, SEGÚN PROVINCIA Y DISTRITO, 2015

Provincia y Distrito	Nombre del Alcalde	Dirección	DDN	Teléfonos	Fax	Correo Electrónico
Pusi	BLAS HUANCA MAMANI	Plaza de Armas S/N	051	941993121	-	-
Rosaspata	SIMON LUIS YANARICO UGARTE	Plaza de Armas S/N	051	951050575 / 988555858 / 327606	-	-
Taraco	EDGAR ROSENDO PUMA YUCRA	Jr. Unión N° 490	051	951563903 / 951542126 / 969941820 / 950067771	-	-
Vilque Chico	JOSE LUIS GONZA VELASQUEZ	Plaza de Armas S/N	051	847124 / 951790662 / 973289167	-	-
Lampa						
Lampa	CLEVER HUAYNACHO HAÑARI	Plaza de Armas S/N	051	951989729 / 951693493 / 951404444	-	-
Cabanilla	SILVERIO SERGIO QUISPE QUISPE	Plaza de Armas S/N	051	981747443 / 327852	-	-
Calapuja	DAVID BARRANTES RAMOS	Plaza de Armas Calapuja S/N	051	950931165 / 323182	-	-
Nicasio	ROGER EPIFANIO CHURA PACHARI	Plaza de Armas S/N	051	323214 / 970009299	-	-
Ocuviri	COSME CCARI HUAYNACHO	Plaza Simón Bolívar S/N	051	947491024 / 563005	-	-
Palca	ROGER VILCA QUISPE	Jr. 3 de Octubre N° 125	051	940233795 / 940233790 / 984574179	-	-
Paratia	PEDRO GERMAN CABANA VARGAS	Plaza de Armas S/N	051	996660644 / 940233790 / 955885080	-	-
Pucará	LUIS ALBERTO SANCHEZ CARRION	Jr. San Román S/N	051	951618067 / 635069 / 951556561	-	luisalbertopucara@hotmail.com
Santa Lucía	SALVADOR ALEJO TUNCO	Plaza de Armas S/N	051	958326400 / 995566339 / 9949002259	-	salvadorat@hotmail.com
Vilavila	FELIMON MAURO CCASA HUAYNACHO	Plaza de Armas S/N	051	339812 / 324002 / 971500704	-	munivilavila@hotmail.com
Melgar						
Ayaviri	VICTOR JESUS HUALLPA QUISPE	Jr. Tacna N° 562	051	563140 / 563065 / 563169 / 563061	563140	munimelgar@hotmail.com
Antauta	MARCO SOTO VILCA	Plaza San Martín S/N	051	994705285 / 320447 / 826981	-	muniantauta120@hotmail.com
Cupi	WILLY DURAND TITO	Plaza de Armas Túpac Amaru S/N	051	992467190 / 951065302 / 973888901	-	-
Llalli	JORGE ATAJO TAYPE	Plaza de Armas Inca Garcilaso S/N	051	951851095 / 958725672	-	-
Macari	VICTOR MORALES CCALLACCASI	Plaza San Martín N° 115	051	563255 / 553256	-	-

Continúa…

21.4 DEPARTAMENTO PUNO: DIRECTORIO DE MUNICIPALIDADES PROVINCIALES Y DISTRITALES, SEGÚN PROVINCIA Y DISTRITO, 2015

Provincia y Distrito	Nombre del Alcalde	Dirección	DDN	Teléfonos	Fax	Correo Electrónico
Nuñoa	HECTOR YUCRA TAPARA	Jr. Alfonso Ugarte N° 218	051	778337 / 989139608 / 950758548	-	-
Orurillo	JORGE WASHINGTON CHALLCO QUISPE	Plaza San Martín S/N	051	996774440 / 978523613 / 320454 / 320455	-	mdo@muniorurillo.gob.pe
Santa Rosa	FILIBERTO TACCA NAVARRO	Plaza de Armas S/N	051	565036 / 971009004	-	-
Umachiri	TOMAS VALERIANO CHALLCO	Plaza Mariano Melgar S/N	051	962771301 / 633802 / 950306180	-	muni-umachiri@hotmail.com wokers_iccp@hotmail.com
Moho						
Moho	URIEL ARCANGEL CONDORI YUJRA	Jr. Lima N° 133	051	327497 / 998728813 / 951426287 / 954633500	-	-
Conima	JAVIER VILLASANTE POMARI	Plaza de Armas S/N	051	973846228 / 357373	-	-
Huayrapata	ALFONSO PERALTA CAPA	Jr. Santa Rosa S/N	051	331208 / 951974060	-	huayrapata301674@gmail.com
Tilali	MARIO APAZA LARICO	Jr. Cultura S/N	051	336361 / 964884640	-	munitilali@hotmail.com muni_tilali@hotmail.com
San Antonio De Putina						
Putina	SERAPIO SUCASAIRE SUCASAIRE	Plaza de Armas S/N	051	567003	567003	info@muniputina.gon.pe
Ananea	SAMUEL CHAMBI SANCHEZ	Plaza Miguel Grau S/N	051	634265 / 947494049 / 685077	634265	municipalidadananea@munianananea.gob.pe
Pedro Vilca Apaza	TEOFILO MAMANI PINTO	Plaza de Armas S/N	051	335125 / 992278502	-	-
Quilcapuncu	MARIO SUCASAIRE LIPE	Plaza de Armas S/N	051	950979292 / 331054 / 956752866	-	-
Sina	RICARDO FLORES HILASACA	Plaza de Armas S/N	051	325131 / 973585838 / 815776	-	-
San Román						
Juliaca	OSWALDO EDWIN MARIN QUIRO	Jr. Jáuregui N° 321	051	321201 / 958464846	323013	munijuliaca@munijuliaca.gob.pe
Cabana	CESARIO VILCA QUISPE	Jr. San Román N° 415	051	973992214 / 366088 / 975611885	-	-
Cabanillas	DAVID WALDIMAR MAMANI ALI	Jr. Municipalidad N° 114	051	568111 / 981653839	-	-
Caracoto	HIPOLITO LUPE QUISPE	Jr. Arequipa N° 100	051	981858522 / 634814 / 950935687 / 378762	-	md_caracoto2011@hotmail.com

Continúa…

21.4 DEPARTAMENTO PUNO: DIRECTORIO DE MUNICIPALIDADES PROVINCIALES Y DISTRITALES, SEGÚN PROVINCIA Y DISTRITO, 2015

Conclusión.

Provincia y Distrito	Nombre del Alcalde	Dirección	DDN	Teléfonos	Fax	Correo Electrónico
Sandia						
Sandia	MIGUEL QUISPE TIPO	Jr. Arica N° 420	051	7028244 / 990875269 / 951816161	-	-
Cuyocuyo	LEONARDO CHURA YANAPA	Plaza de Armas S/N	051	978276082 / 978276080 / 325953 / 350461	-	-
Limbani	DAVID LIMA MAMANI	Calle Ocho de Octubre S/N	051	336181 / 830140	-	muni_limbani@hotmail.com
Patambuco	RAUL CCALLO LUNA	Plaza de Armas S/N	051	324576 / 327645 / 990220073	-	-
Phara	VALERIANO QUISPETUPA HUARACHA	Plaza de Armas S/N	051	326312 / 951562878	-	mdphara@hotmail.com md_phara@hotmail.com
Quiaca	VICTOR UGARTE CHAMBI	Plaza de Armas S/N	051	321629 / 952716390 / 975797980	-	-
San Juan del Oro	JOSE ORLANDO JARA CABRERA	Jr. Tambopata S/N	051	325763 / 326115 / 951312275	-	-
Yanahuaya	VICTOR RAUL LAURA DIAZ	Plaza de Armas S/N	051	322836 / 951304040	-	yanahuayaperu@hotmail.com
Alto Inambari	TEODORO PINO ZUARES	Av. Agricultura S/N Mz. C Lt. 6	051	973225878 / 959564958 / 331707	-	munialtoinambari@hotmail.com
San Pedro de Putina Punco	YONY YUJRA CAÑAZACA	Av. Circunvalación S/N	051	327596 / 816884 / 973585807	-	-
Yunguyo						
Yunguyo	LEONARDO FABIO CONCORI PILCO	Jr. Zepita N° 112	051	556027 / 556387 / 996699070	556398	muniyunguyo@hotmail.com
Anapia	RAMON CHALCO LIMACHE	Plaza de Armas S/N	051	556156 / 556143 / 971240111 / 973840440	-	munianapia@hotmail.com
Copani	CESAR BETO CANAHUIRE QUISPE	Plaza de Armas S/N	051	990919171 / 964933392 / 953644410 / 551120	-	-
Cuturapi	RUBEN HUANCHI QUISPE	Jr. La Unión N° 410	051	971504660 / 367750 / 951555261	-	-
Ollaraya	LUCIO CAHUAYA PACORICONA	Plaza de Armas S/N	051	556228 / 951547909	-	-
Tinicachi	GERMAN HUARACHI COARITA	Plaza de Armas S/N	051	964495802 / 995200202 / 950420554	-	-
Unicachi	SIMON AVENDAÑO YAPUCHURA	Plaza de Armas S/N	051	974216590 / 990325060	-	-

Nota: La relación de alcaldes de las municipalidades provinciales y distritales ha sido actualizada al 02 de febrero de 2015.
(*) Según Resolución Nº 3800-2014-JNE del Jurado Nacional de Elecciones, la autoridad municipal elegida por el periodo 2011-2014 continúa en funciones en el concejo municipal, hasta que la nueva autoridad elegida en las Elecciones Municipales Complementarias de 2015 asuma el cargo.
Fuente: Instituto Nacional de Estadística e Informática - Registro Nacional de Municipalidades 2014.
Jurado Nacional de Elecciones.

21.5 DEPARTAMENTO PUNO: ORDENANZA, RESOLUCIÓN U OTRA NORMA DE LA MUNICIPALIDAD PROVINCIAL QUE CREA A LAS MUNICIPALIDADES DE CENTROS POBLADOS, SEGÚN PROVINCIA Y MUNICIPALIDAD DE CENTRO POBLADO, 2015

Provincia y Municipalidad de Centro Poblado	Norma Municipal	Número	Fecha
Puno			
Cochiraya	Resolución Municipal	872	21 Set 1988
Huayrapata	Resolución Municipal	1103	15 Dic 1988
Llachon	Resolución Municipal	041	17 Ene 1989
Sucasco	Resolución Municipal	065	19 Ene 1989
Amparani	Resolución Municipal	607	07 Mar 1989
Marca Esqueña	Ordenanza Municipal	715	14 Mar 1989
Thunuhuaya	Resolución Municipal	518	27 Mar 1989
Soraza	Resolución Municipal	523	31 Mar 1989
Carucaya	Resolución Municipal	320	18 Abr 1989
Titilaca	Resolución Municipal	077	18 Abr 1989
Inchupalla	Resolución Municipal	205	25 Abr 1989
Jayu - Jayu	Resolución Municipal	317	29 May 1989
Totorani	Resolución Municipal	405	01 Jun 1989
Pichacani	Resolución Municipal	399	14 Jun 1989
Caritamaya	Resolución Municipal	511	15 Ago 1989
Chancachi	Resolución Municipal	125	23 Set 1989
Perka	Resolución Municipal	043	23 Set 1989
Cocosani	Resolución Municipal	285	19 Oct 1989
Ccotos	Resolución Municipal	293	20 Oct 1989
Santa Rosa de Yanaque	Resolución Municipal	405	02 Nov 1989
Isañura	Resolución Municipal	169	13 Jun 1991
Yapura	Resolución Municipal	205	14 Jun 1991
Villa Socca	Resolución Municipal	628	20 Ago 1991
Culta	Resolución Municipal	640	07 Set 1991
Ayrumas - Carumas	Resolución Municipal	651	12 Set 1991
Ichu	Resolución Municipal	068	26 Mar 1992
Sacuyo	Resolución Municipal	546	13 Ago 1992
Huarijuyo	Resolución Municipal	564	19 Set 1992
Parina	Resolución Municipal	773	31 Dic 1992
Alto Puno	Resolución Municipal	019	22 Ene 1993
Pallalla	Resolución Municipal	418	06 Set 1993
San Jose	Resolución Municipal	429	08 Set 1993
San José de Cachipascana	Resolución Municipal	429	08 Set 1993
Luquina Grande	Resolución Municipal	030	11 Feb 1994
Isla Taquile	Ordenanza Municipal	330	15 Set 1995
Jayllihuaya	Resolución de Alcaldía	286	24 Jul 1998
Salcedo	Resolución Municipal	028	03 Mar 1999
Villa de Ccota	Resolución Municipal	096	27 Oct 1999
Collacachi	Resolución Municipal	034	30 Jun 2000
Ccopamaya	Resolución Municipal	040	22 Ago 2000
Llungo	Resolución Municipal	001	03 Ene 2001

Continúa…

21.5 DEPARTAMENTO PUNO: ORDENANZA, RESOLUCIÓN U OTRA NORMA DE LA MUNICIPALIDAD PROVINCIAL QUE CREA A LAS MUNICIPALIDADES DE CENTROS POBLADOS, SEGÚN PROVINCIA Y MUNICIPALIDAD DE CENTRO POBLADO, 2015

Provincia y Municipalidad de Centro Poblado	Norma Municipal	Número	Fecha
Uros - Chulluni	Resolución Municipal	013	14 May 2001
Carata	Resolución Municipal	023	27 Set 2002
Jochi San Francisco	Resolución Municipal	031	06 Dic 2002
Escallani	Ordenanza Municipal	184	25 Oct 2007
Isla Iscata	Ordenanza Municipal	255	29 Dic 2009
Inkasamawi	Ordenanza Municipal	256	29 Dic 2009
Cari Cari	Ordenanza Municipal	336	18 Jun 2012
Ciudad Nueva	Ordenanza Municipal	350	10 Dic 2012
Collana	Ordenanza Municipal	380	27 Nov 2013
Viluyo	Ordenanza Municipal	381	27 Nov 2013
Alto Alianza	Ordenanza Municipal	382	11 Dic 2013
Quelca	Ordenanza Municipal	383	11 Dic 2013
Pucara Taipicirca	Ordenanza Municipal	384	11 Dic 2013
Pueblo Nuevo Cusini	Ordenanza Municipal	385	11 Dic 2013
Villa Jachacachi	Ordenanza Municipal	386	11 Dic 2013
San José de Principio Santa Cruz	Ordenanza Municipal	387	11 Dic 2013
San Juan de Machacmarca	Ordenanza Municipal	388	11 Dic 2013
Turistico Umayo Sillustani	Ordenanza Municipal	389	11 Dic 2013
Camacani	Ordenanza Municipal	390	20 Dic 2013
Hilata San Juan Yamocco	Ordenanza Municipal	392	27 Dic 2013
Azángaro			
Saytococha	Resolución Municipal	006	20 Jul 1982
Carmen Ccato Pata	Resolución Municipal	050	21 Oct 1987
Muni Grande	Resolución Municipal	029	26 May 1988
San Pedro de Collana	Resolución de Alcaldía	057	14 Nov 1988
Curayllo	Resolución Municipal	064	02 Dic 1988
Virgen Del Rosario de Sollocota	Resolución Municipal	065	05 Dic 1988
Chucahuacas	Resolución Municipal	017	23 Mar 1993
Villa de Betanzos	Resolución Municipal	008	25 Feb 1994
Villa Quejon Mocco	Resolución Municipal	085	28 Nov 1994
Progreso	Resolución Municipal	087	12 Dic 1994
Carlos Gutierrez Zamora	Resolución Municipal	036	03 May 1996
Hanajquia	Resolución Municipal	017	02 Abr 1997
Chocco	Resolución Municipal	132	14 Oct 1997
Jasana Grande	Resolución Municipal	010	23 Ene 1998
Llallahua	Resolución de Alcaldía	089	12 Abr 1999
Chucaripo	Resolución Municipal	147	03 Jul 1999
La Unión	Resolución Municipal	226	13 Dic 1999
Villa Hermosa Cañicuto	Resolución Municipal	011	26 Ene 2000
Mataro Chico	Resolución de Alcaldía	055	31 Mar 2000
San Isidro	Resolución de Alcaldía	079	10 May 2000
Tuturcuyo	Resolución de Alcaldía	032	19 Mar 2001

Continúa…

21.5 DEPARTAMENTO PUNO: ORDENANZA, RESOLUCIÓN U OTRA NORMA DE LA MUNICIPALIDAD PROVINCIAL QUE CREA A LAS MUNICIPALIDADES DE CENTROS POBLADOS, SEGÚN PROVINCIA Y MUNICIPALIDAD DE CENTRO POBLADO, 2015

Provincia y Municipalidad de Centro Poblado	Norma Municipal	Número	Fecha
Cangalli	Resolución de Alcaldía	213	17 Dic 2001
Sillota	Resolución de Alcaldía	041	07 Mar 2002
Pacastiti	Resolución de Alcaldía	202	27 Nov 2002
Mercedes	Resolución de Alcaldía	220	17 Dic 2002
Pedro Vilcapaza Mororcco	Ordenanza Municipal	312	14 Jun 2004
Puncuchupa	Ordenanza Municipal	025	29 Dic 2005
Carabaya			
Ituata	Resolución Municipal	011	09 Set 1989
Kana	Resolución Municipal	035	27 Dic 1989
Tantamaco	Resolución Municipal	003	14 Feb 1991
Chacaneque	Ordenanza Municipal	004	14 Feb 1991
Upina	Resolución Municipal	011	22 Mar 1991
Quicho	Ordenanza Municipal	010	19 Jul 1991
Oruro	Resolución Municipal	037	20 Nov 1991
Pacaje - Huanutuyo	Resolución Municipal	041	15 Dic 1994
Uchuhuma	Resolución Municipal	060	19 Nov 1997
Esquena	Resolución Municipal	023	17 Feb 1998
Ayusuma	Resolución Municipal	082	23 Nov 1998
Puerto Manoa	Resolución Municipal	011	07 Feb 2000
Valle Oscoroque	Resolución Municipal	022	16 Mar 2001
Isivilla	Resolución Municipal	035	02 May 2003
Aymaña	Ordenanza Municipal	012	24 Nov 2003
Icaco	Ordenanza Municipal	020	26 Oct 2004
Lechemayo	Ordenanza Municipal	018	11 Nov 2005
Chucuito			
Tulacollo	Resolución Municipal	032	1979
Molino	Resolución Municipal	371	30 Dic 1983
Ancoputo	Resolución Municipal	209	07 Jul 1984
Challapampa	Resolución Municipal	022	06 Ago 1984
Tasapa Patacollo	Resolución Municipal	194	31 Jul 1985
Isani	Resolución Municipal	347	10 Jul 1986
San Antonio de Pavita	Resolución Municipal	004	26 Ene 1987
Chatuma	Resolución Municipal	309	13 Jul 1987
Callacami	Resolución Municipal	013	19 Mar 1990
Santiago	Resolución Municipal	031	16 Abr 1990
Molino	Resolución Municipal	033	16 Abr 1990
Casimuyo - Huallatiri	Resolución Municipal	041	30 Abr 1990
Huapaca San Miguel	Resolución Municipal	040	30 Abr 1990
Santa Cruz de Ayrihuas	Resolución Municipal	028	25 Abr 1991
Chua Chua	Resolución Municipal	060	04 Jul 1991

Continúa…

21.5 DEPARTAMENTO PUNO: ORDENANZA, RESOLUCIÓN U OTRA NORMA DE LA MUNICIPALIDAD PROVINCIAL QUE CREA A LAS MUNICIPALIDADES DE CENTROS POBLADOS, SEGÚN PROVINCIA Y MUNICIPALIDAD DE CENTRO POBLADO, 2015

Provincia y Municipalidad de Centro Poblado	Norma Municipal	Número	Fecha
Caspa	Resolución Municipal	060	08 Ago 1991
Tuquina	Resolución Municipal	025	27 Mar 1992
Alto Patacollo	Resolución Municipal	044	16 Jun 1992
José Carlos Mariátegui	Resolución Municipal	046	19 Jun 1992
Alto Pavita	Resolución Municipal	050	26 Jun 1992
Santa Cruz de Cajnajo	Resolución Municipal	006	26 Ene 1993
Tanca Tanca	Resolución Municipal	231	22 Nov 1993
Pasiri	Resolución Municipal	027	04 Feb 1994
Callaza	Resolución Municipal	031	09 Feb 1994
Chacocollo San Juan	Resolución Municipal	155	16 Set 1994
Yorohoco	Resolución Municipal	088	22 Ago 1995
Villa Chimú	Resolución Municipal	161	29 Dic 1995
Huacani	Resolución Municipal	051	11 Abr 1996
Llaquepa	Resolución Municipal	018	29 Ene 1998
Rosario de Sorapa	Resolución Municipal	044	12 May 1999
Totoroma	Resolución Municipal	054	28 May 1999
Lampa Grande	Resolución Municipal	090	01 Ago 1999
Taniri Circa Chinga	Resolución Municipal	097	09 Ago 1999
Collini	Resolución Municipal	134	18 Nov 1999
Yacango Kanccora	Resolución Municipal	056	20 Mar 2000
Buena Vista Chacachaca	Resolución Municipal	065	05 Abr 2000
Sicuyani	Resolución Municipal	069	18 Abr 2000
Sivicani	Resolución Municipal	091	16 Jul 2001
Vista Alegre	Resolución Municipal	009	21 Ene 2002
Challacollo	Resolución Municipal	060	11 Abr 2002
Alto Andino Vilachave	Resolución Municipal	062	16 Abr 2002
Marca-Ayllu-Huacasuma	Resolución Municipal	066	22 Abr 2002
Sihuayro	Resolución Municipal	103	23 Set 2002
Arconuma	Resolución Municipal	105	22 Oct 2002
Pichupichuni Aurincota	Resolución Municipal	106	24 Oct 2002
Ticaraya	Resolución de Alcaldía	191	04 Dic 2002
Manantiales de Chiaraqui	Resolución Municipal	123	19 Dic 2002
Suancata	Ordenanza Municipal	011	21 May 2009
El Collao			
Cachipucara	Resolución Municipal	255	25 May 1983
Cangalli	Ordenanza Municipal	271	17 Jun 1983
San Pedro de Huayllata	Resolución Municipal	275	07 Oct 1999
Ancoamaya	Resolución Municipal	220	06 Ago 1984
Siraya	Resolución Municipal	356	30 Jul 1986
Villa Chipana	Resolución Municipal	393	05 Nov 1986
Villa Maquercota	Resolución Municipal	475	04 Oct 1988

Continúa…

21.5 DEPARTAMENTO PUNO: ORDENANZA, RESOLUCIÓN U OTRA NORMA DE LA MUNICIPALIDAD PROVINCIAL QUE CREA A LAS MUNICIPALIDADES DE CENTROS POBLADOS, SEGÚN PROVINCIA Y MUNICIPALIDAD DE CENTRO POBLADO, 2015

Provincia y Municipalidad de Centro Poblado	Norma Municipal	Número	Fecha
Pueblo de Camicachi	Resolución Municipal	007	10 Feb 1989
Fharata Copani	Resolución Municipal	014	06 Jul 1989
Mulla Contihueco Hirpani	Resolución Municipal	016	13 Ago 1989
Challapujo Suyo	Resolución Municipal	401	11 Dic 1989
Chijichaya	Resolución Municipal	023	04 Abr 1990
San Juan de Yarihuani	Ordenanza Municipal	089	25 Nov 2007
Sales Grande	Resolución Municipal	077	25 Set 1990
Unidas Jilata Calacota	Resolución Municipal	054	20 Oct 1991
Chucaraya	Resolución Municipal	029	31 Mar 1992
Checca Lacaya Yaurima Chijotamaya	Resolución Municipal	036	15 Abr 1992
Sullcacatura II	Resolución Municipal	605	14 Set 1992
Ocoña	Resolución Municipal	131	07 Oct 1992
Ticona Cusullaca	Resolución Municipal	004	25 Ene 1993
Marcuyo	Resolución Municipal	241	22 Dic 1993
Sullcacatura Choquetanca Ccorpa Flores	Resolución Municipal	048	27 Mar 1995
Ccallata Pacuncani	Resolución Municipal	106	12 Jun 1995
Tupala	Resolución Municipal	181	23 Ago 1995
Sarapi Arroyo	Resolución Municipal	227	07 Nov 1995
San José de Ancomarca	Resolución Municipal	005	09 Ene 1996
Rosacani	Resolución Municipal	050	17 Feb 1997
Ullacachi	Resolución Municipal	153	16 Abr 1997
Jilacatura	Resolución Municipal	168	24 Abr 1997
Santa Rosa de Huayllata	Resolución Municipal	440	09 Dic 1997
Jachocco Huaracco	Resolución Municipal	176	31 Ago 1998
Huarahuarani	Resolución Municipal	174	07 Jul 1999
Huanacamaya	Resolución Municipal	204	25 Jul 1999
Chijuyo Copapujo	Resolución Municipal	026	26 Ene 2000
Villa López	Resolución Municipal	291	14 Set 2000
San Cristóbal de Balsabe	Resolución Municipal	004	02 Feb 2002
Santa Rosa	Resolución Municipal	023	02 Abr 2002
Huancarani	Resolución Municipal	047	14 Nov 2002
Coraraca	Resolución Municipal	046	14 Nov 2002
Rosario Alto Ancomarca	Resolución de Alcaldía	390	12 May 2003
Jaquencachi	Ordenanza Municipal	004	23 Feb 2005
Kanccora Yacango	Ordenanza Municipal	031	01 Jul 2007
Tiutiri Antamarca	Ordenanza Municipal	019	05 May 2008
Collata	Ordenanza Municipal	020	23 Mar 2009
San Juan de Huinihuinini	Ordenanza Municipal	064	31 Dic 2009
Vilca Chile	Ordenanza Municipal	062	31 Dic 2009
Providencia	Ordenanza Municipal	066	31 Dic 2009
Kimsa Marka	Ordenanza Municipal	005	31 Jul 2013
Jarani	Ordenanza Municipal	006	03 Ago 2013
San Isidro	Ordenanza Municipal	010	08 Ago 2013

Continúa…

21.5 DEPARTAMENTO PUNO: ORDENANZA, RESOLUCIÓN U OTRA NORMA DE LA MUNICIPALIDAD PROVINCIAL QUE CREA A LAS MUNICIPALIDADES DE CENTROS POBLADOS, SEGÚN PROVINCIA Y MUNICIPALIDAD DE CENTRO POBLADO, 2015

Provincia y Municipalidad de Centro Poblado	Norma Municipal	Número	Fecha
Huancané			
Huijipata	Resolución Municipal	001	09 Feb 1988
Acocollo	Resolución Municipal	027	29 Abr 1991
Carlos Condorena	Resolución Municipal	031	28 May 1991
Ramis	Resolución Municipal	178	14 Jul 1992
Puquis	Resolución Municipal	006	14 Ene 1993
Solitario	Resolución Municipal	128	06 Dic 1993
San Miguel de Tiquitiqui	Resolución Municipal	064	05 Feb 1997
Huancollusco	Resolución Municipal	016	19 Mar 1997
Yarecoa	Resolución Municipal	018	20 Abr 1998
Titihue	Resolución Municipal	019	11 May 1998
Yanaoco	Resolución Municipal	020	15 May 1998
Halla	Resolución de Alcaldía	152	25 Jul 1998
Rio Suchis de Huancasaya	Resolución Municipal	062	01 Dic 1998
Munaypa	Resolución Municipal	046	13 Set 1999
Huancho - Lima	Resolución Municipal	032	04 Ago 2000
San Pedro de Huarisani	Resolución Municipal	002	24 Ene 2002
Cotapata	Resolución de Alcaldía	004	28 Ene 2002
San Antonio Cajahuyo Jaramasa	Ordenanza Municipal	006	31 Dic 2009
La Libertad	Ordenanza Municipal	007	31 Dic 2009
Sicta	Ordenanza Municipal	010	28 Nov 2013
Santa Cruz de Huilacollo	Ordenanza Municipal	016	15 Dic 2004
Lampa			
Laro	Resolución Municipal	018	22 May 1987
Chijnaya	Resolución Municipal	036	26 May 2003
Pinaya	Resolución de Alcaldía	023	20 Ene 2001
Quillisani	Resolución Municipal	038	17 Dic 2002
Villa Ayarachi - Chilahuito	Resolución Municipal	039	17 Dic 2002
Quinsachata	Ordenanza Municipal	014	30 Dic 2009
Melgar			
Kunurana Alto Llapha	Resolución Municipal	256	24 Abr 1995
Huamanruro	Resolución de Alcaldía	062	08 Oct 1998
Santa Cruz	Resolución de Alcaldía	031	25 Feb 2000
Quishuara	Resolución de Alcaldía	035	06 Mar 2000
Acllamayo	Resolución de Alcaldía	065	12 Jun 2000
Balsapata	Resolución de Alcaldía	143	20 Dic 2000
Justo Juez Jatun Ayllu	Ordenanza Municipal	012	27 Nov 2009
Moho			
Umuchi	Resolución Municipal	021	08 Jun 1988
Jacantaya	Resolución Municipal	029	02 Set 1988
Sullca	Resolución Municipal	008	19 Feb 1993
Ninantaya	Resolución Municipal	008	19 Feb 1993

Continúa…

21.5 DEPARTAMENTO PUNO: ORDENANZA, RESOLUCIÓN U OTRA NORMA DE LA MUNICIPALIDAD PROVINCIAL QUE CREA A LAS MUNICIPALIDADES DE CENTROS POBLADOS, SEGÚN PROVINCIA Y MUNICIPALIDAD DE CENTRO POBLADO, 2015

Provincia y Municipalidad de Centro Poblado	Norma Municipal	Número	Fecha
Occopampa	Resolución Municipal	008	19 Feb 1993
Quellahuyo Pomaoca	Resolución Municipal	008	19 Feb 1993
Huaraya	Resolución Municipal	008	19 Feb 1993
Jacha Jaa	Resolución Municipal	008	19 Feb 1993
Jacha Paru	Resolución Municipal	008	19 Feb 1993
Mallco	Resolución Municipal	091	02 Mar 1994
Altos Huayrapata	Resolución Municipal	093	02 Abr 1994
Jipata	Resolución Municipal	090	15 May 1994
Mallcusuca	Resolución Municipal	059	05 Jun 1994
Huallatiri	Resolución Municipal	015	15 Jul 1997
Cupisaya	Resolución Municipal	004	01 Feb 1998
Hilata	Ordenanza Municipal	011	23 Oct 2007
San Antonio de Putina			
Santiago de Ajjatira	Resolución Municipal	009	12 Jun 1990
San Isidro	Resolución Municipal	014	24 Ago 1990
Santiago Giraldo	Resolución Municipal	027	29 Ago 1991
Santa Ana de Tarucani	Ordenanza Municipal	009	19 May 1995
La Rinconada	Ordenanza Municipal	023	23 Set 1996
San Martín de Huayllapata	Resolución Municipal	024	21 Nov 1996
Janansaya	Resolución Municipal	028	06 Oct 1998
Trapiche	Resolución Municipal	037	21 Dic 2001
Cerro Lunar	Ordenanza Municipal	006	28 Ene 2004
San Román			
Tincopalca	Resolución Municipal	029	14 Jul 1988
Collana	Resolución de Alcaldía	448	03 Jun 1996
Isla	Resolución Municipal	055	04 Set 2001
Canchi Grande	Resolución de Concejo Municipal	003	11 Ene 2002
Suchis	Resolución de Concejo Municipal	005	15 Ene 2002
Añavile	Resolución de Concejo Municipal	058	19 Jul 2002
Santa María de Ayabaca	Resolución de Concejo Municipal	092	29 Oct 2002
Sandia			
Yanamayo	Resolución Municipal	016	09 Jul 1992
Quiquira	Resolución Municipal	009	03 Ago 1995
Untuca	Resolución Municipal	025	29 Dic 1995
Santa Cruz	Resolución Municipal	010	20 Feb 1997
Oriental	Resolución de Alcaldía	230	18 Jul 2000

Continúa…

21.5 DEPARTAMENTO PUNO: ORDENANZA, RESOLUCIÓN U OTRA NORMA DE LA MUNICIPALIDAD PROVINCIAL QUE CREA A LAS MUNICIPALIDADES DE CENTROS POBLADOS, SEGÚN PROVINCIA Y MUNICIPALIDAD DE CENTRO POBLADO, 2015

Conclusión.

Provincia y Municipalidad de Centro Poblado	Norma Municipal	Número	Fecha
Huancasayani	Resolución Municipal	112	12 Nov 2001
Chejani	Resolución Municipal	007	12 Ago 2002
Pampa Yanamayo	Resolución Municipal	011	08 Oct 2002
Cullucachi	Resolución Municipal	018	13 Feb 2003
Isilluma	Ordenanza Municipal	005	09 Abr 2008
Pacaysuizo	Ordenanza Municipal	004	19 Ene 2009
San Ignacio	Ordenanza Municipal	003	19 Ene 2009
Curva Alegre	Resolución Municipal	010	24 Abr 2009
Ccapuna	Ordenanza Municipal	012	16 Jun 2009
San Miguel de Pampa Grande	Ordenanza Municipal	015	28 Set 2009
Yunguyo			
Villa Queñuani	Ordenanza Municipal	254	16 Nov 1984
Sanquira	Resolución Municipal	027	04 Nov 1985
Pajana San Isidro	Resolución Municipal	063	24 Nov 1987
Tacapisi Challapampa	Resolución Municipal	071	28 Dic 1987
Chimbo	Resolución Municipal	025	30 Jun 1989
Villa Pajana San Agustín	Resolución Municipal	207	05 Dic 1989
Puerto Tapoje	Resolución Municipal	028	09 May 1991
Villa Santa Rosa	Resolución Municipal	060	18 Jul 1991
Vilurcuni	Resolución Municipal	016	22 Feb 1994
Lajje	Resolución Municipal	009	04 Abr 1994
Pahamaya	Resolución Municipal	124	04 Set 1995
Calacoto	Resolución Municipal	128	04 Set 1996
Villa Poccona	Resolución Municipal	066	31 Ago 2000
Santa Cruz de Choquechaca	Resolución Municipal	060	16 Jul 2001
Villa Aychuyo	Resolución de Alcaldía	223	13 Dic 2001
Villa Yanapata	Resolución de Alcaldía	010	01 Ene 2002
Acari	Resolución Municipal	165	23 Ago 2002
Machac Marca	Resolución Municipal	178	04 Nov 2002
Chinumani - Copapujo	Resolución Municipal	227	23 Dic 2002
Espiritu Santo	Resolución Municipal	037	21 Abr 2003
Imicate	Ordenanza Municipal	008	21 Feb 2006
Kasani	Ordenanza Municipal	100	13 Nov 2013
San Juan Tahuaco	Ordenanza Municipal	102	10 Dic 2013
San Juan de Totora	Ordenanza Municipal	106	31 Dic 2013

Fuente: Instituto Nacional de Estadística e Informática - Registro Nacional de Municipalidades.

21.6 DEPARTAMENTO PUNO: DIRECTORIO DE LAS MUNICIPALIDADES DE CENTROS POBLADOS CREADAS POR ORDENANZA, RESOLUCIÓN U OTRA NORMA DE LA MUNICIPALIDAD PROVINCIAL, SEGÚN PROVINCIA Y MUNICIPALIDAD DE CENTRO POBLADO, 2015

Provincia y Municipalidad de Centro Poblado	Nombre del Alcalde	Dirección	DDN	Teléfonos
Puno				
Cochiraya	MOISES EDGAR AGUILAR MAMANI	Plaza de Armas S/N	051	950891860
Huayrapata *	POR DESIGNAR	Plaza de Armas S/N	051	830505 / 950085832
Llachon *	POR DESIGNAR	Plaza de Armas S/N	051	830599
Sucasco	FLORENCIO MESTAS TRAVERSO	Jr. Misticachi S/N Km.3	051	955714033 / 630550
Amparani	MARCOS MUÑUICO RAMOS	Plaza Principal S/N	051	367707 / 951509251
Marca Esqueña	WILBER MAMANI LLANOS	Carretera Puno Llave Km. 41	051	951298185
Thunuhuaya	JORGE ELOY MAMANI MAMANI	Carretera Acora Zona Lago Km. 16	051	974235121 / 950343935
Soraza *	POR DESIGNAR	Calle Puno S/N	051	951664195
Carucaya	MANUEL NINA QUISPE	Plaza de Armas S/N	051	950362814
Titilaca	LEANDRO MAMANI QUISPE	Carretera Plateria Santa Rosa Yanaque Km. 13	051	974716069
Inchupalla	ALEJANDRO LEON QUISPE	Av. Circunvalación S/N Km. 8	051	951523642
Jayu - Jayu	FRANCISCO ORCCO MAMANI	Jr. 28 de Julio N° 1 Lt. 1	051	951511124 / 951414536
Totorani	JUAN AYNA JINCHUÑA	Plaza Mayor Willca Uta S/N Mz. N Lt.1	051	980167986 / 830483
Pichacani	SILVANO RAMOS PAYE	Jr. Tacna N° 334 Mz. L Lt. 3 Km. 40	051	950923837
Caritamaya	EDGAR CUTIPA QUISPE	Carretera Panamericana Sur Km. 39	051	968527291 / 965881491
Chancachi *	POR DESIGNAR	Carretera Acora Chancachi Jayu Jayu Km. 7	051	9504228814
Perka	WILSTER MANZANO CHAMBILLA	Carretera Perka Km. 14	051	951847975 / 946677320
Cocosani	EDY OMAR RAMOS BAUTISTA	Carretera Acora Jayu Jayu Km. 20	051	983313532 / 968954103
Ccotos	JESUS MARIO MAMANI PARILLO	Carretera Capachica Ccotos Km. 10	051	968519449
Santa Rosa de Yanaque	ANDRES CCOARICONA CCAMA	Plaza de Armas S/N	051	992731005 / 974701177
Isañura	BENEDICTO PAUCAR CAHUARI	Jr. Túpac Amaru S/N Mz. J Lt. 4	051	951523624
Yapura	DIONICIO SINTOLFO TIPO OHA	Carretera Capachica Llachon Km. 10	051	951234789
Villa Socca	WILSON CCOPACATI ARIZACA	Jr. Nueva Esperanza S/N	051	966016623
Culta	JUAN JOSE AVALOS ALAVE	Carretera Panamericana Puno llave Km. 42	051	999244877
Ayrumas - Carumas	EDGAR VENTURA MAMANI	Carretera Llave Ayrumas Carumas Km. 45	051	812659

Continúa…

21.6 DEPARTAMENTO PUNO: DIRECTORIO DE LAS MUNICIPALIDADES DE CENTROS POBLADOS CREADAS POR ORDENANZA, RESOLUCIÓN U OTRA NORMA DE LA MUNICIPALIDAD PROVINCIAL, SEGÚN PROVINCIA Y MUNICIPALIDAD DE CENTRO POBLADO, 2015

Provincia y Municipalidad de Centro Poblado	Nombre del Alcalde	Dirección	DDN	Teléfonos
Ichu	JORGE ROJAS JAHUIRA	Plaza Principal S/N	051	985648716 / 944621153
Sacuyo	JUAN FRANCISCO RAMOS CCAMA	Carretera Acora Sacuyo Km. 27	051	950993211
Huarijuyo	MATEO AROHUANCA HUARACHI	Carretera Santa Bárbara S/N	051	964713118
Parina	FRANCISCO ALFREDO ESTUCO YUJRA	Carretera Lago Sagrado de los Incas Km. 50	051	996791806
Alto Puno	LEONCIO NICOLAS VARGAS COAQUIRA	Av. Los Angeles N° 471	051	355855
Pallalla	EMILIO ARPASI CCOSI	Carretera Pallalla Pampa Km. 6	051	996378719
San Jose *	POR DESIGNAR	Calle Principal S/N	051	-
San José de Cachipascana	SEGUNTINO TICONA ALDUDE	Plaza Principal de San José S/N	051	962868246
Luquina Grande	RAUL VICTOR ASCENCIO QUISPE	Plaza de Armas S/N	051	985649005
Isla Taquile	ZENON TIPO QUISPE	Plaza Principal S/N	051	999377435 / 999377417
Jayllihuaya	JUAN HUMBERTO CCOPA BALCONA	Av. Prolongación Orgullo Aymara S/N Mz. D Lt. 3 Km. 7	051	999339063
Salcedo	JUAN IBER MALDONADO RODRIGUEZ	Av. Don Bosco S/N	051	369817 / 989757364 / 950913805
Villa de Ccota	JAVIER ÑACA MIRANDA	Carretera Panamericana Km. 28	051	966107465
Collacachi	LORENZO BACA MAMANI	Carretera Puno - Moquegua Km. 17	051	950982531
Ccopamaya *	POR DESIGNAR	Carretera Puno Acora Km. 32	051	975778902
Llungo	FEDERICO NEMESIO QUISPE QUISPE	Av. Atuncolla a Cabana Mz. G Lt. 2 Km. 6	051	950062518
Uros - Chulluni	VICTOR PANCA MENDOZA	Av. Uros Chulluni S/N Km. 7	051	999009341
Carata	DIONICIO BARREDA PILINCO	Carretera Juliaca Coata S/N Mz. G7 Lt.4 Km. 16	051	950414310
Jochi San Francisco	ESTEBAN CAPACOILA PACOMPIA	Calle Deustua S/N Km. 23	051	950808173
Escallani	EMETERIO MAMANI UMIÑA	Carretera Pusi Capachica Km. 19	051	951287964
Isla Iscata *	POR DESIGNAR	-	051	-
Inkasamawi	LAUREANO AROCUTIPA ALFONTE	Carretera Panamericana S/N Km. 20	051	973863302
Cari Cari	JOSE CARPIO TICONA	Jr. Bolognesi S/N	051	957746863
Ciudad Nueva *	POR DESIGNAR	-	051	-
Collana	CLEOFE WALDETRUDIS COILA LLANQUE	Plaza Huancanepata S/N	051	951403504
Viluyo	MODESTO EDILBERTO QUISPE FLORES	Carretera Puno Moquegua S/N	051	951563240
Alto Alianza	EMILIO AMACHI PUMA	-	051	-
Quelca *	POR DESIGNAR	-	051	-
Pucara Taipicirca	ALEJANDRO FIDEL HUASCUPE CCALLI	-	051	-
Pueblo Nuevo Cusini *	POR DESIGNAR	-	051	-
Villa Jachacachi	GUIDO PERCCA CALAHUILLE	-	051	-
San José de Principio Santa Cruz	RICARDO JULIAN BENITES GUTIERREZ	Carretera Puno Atuncolla S/N	051	951618782
San Juan de Machacmarca *	POR DESIGNAR	-	051	-
Turistico Umayo Sillustani	JUAN FRANCISCO RUELAS QUISPE	Plaza de Armas S/N Mz H Lt.1 Km.14	051	990317152 / 951137714
Camacani	HUGO ARPASI CARPIO	-	051	-
Hilata San Juan Yamocco	CEFERINO ENRIQUEZ VELASQUEZ	-	051	-

Continúa…

21.6 DEPARTAMENTO PUNO: DIRECTORIO DE LAS MUNICIPALIDADES DE CENTROS POBLADOS CREADAS POR ORDENANZA, RESOLUCIÓN U OTRA NORMA DE LA MUNICIPALIDAD PROVINCIAL, SEGÚN PROVINCIA Y MUNICIPALIDAD DE CENTRO POBLADO, 2015

Provincia y Municipalidad de Centro Poblado	Nombre del Alcalde	Dirección	DDN	Teléfonos
Azángaro				
Saytococha *	POR DESIGNAR	Plaza Ccotapata S/N	051	988835771
Carmen Ccato Pata	NANCY DELFINA CALLATA COLLANQUI	Carretera Juliaca Azángaro S/N Mz. E Lt. 4 Km. 36	051	950917673
Muni Grande	YGNACIO SANCHEZ PILCO	Calle Luis Portugal S/N	051	996383054
San Pedro de Collana	OSCAR MACHACA HUAMAN	Carretera Juliaca Azángaro S/N Km. 25	051	951968103
Curayllo	PEDRO ROQUE FERNANDEZ	Jr. San Martín S/N	051	958700292
Virgen del Rosario de Sollocota	FREDY ULISES HUAYTA VILAVILA	Plazoleta S/N	051	979292918
Chucahuacas	ALBERTO LARICO CONDORI	Carretera Janchipo S/N Km. 20	051	950030520 / 951904960
Villa de Betanzos *	POR DESIGNAR	Plaza Principal S/N	051	-
Villa Quejon Mocco *	POR DESIGNAR	Plaza de Armas S/N	051	-
Progreso	ISRAEL MAMANI TITO	Plaza de Armas S/N	051	950986461
Carlos Gutierrez Zamora	SERIACO MAMANI CALCINA	Plaza Tibursio Apaza Huanca S/N Mz. K Lt. 2	051	951980131 / 950349801
Hanajquia	BENIGNO ALFREDO CHAMBI CANAZA	Carretera Plaza Manrrique Ballón Km. 15	051	950698741
Chocco	EDILBERTO EDUARDO APAZA LAURA	Plaza de Armas S/N	051	951492282 / 958116079
Jasana Grande	EMETERIO CANAZA HUARANCA	Carretera Juliaca Huancané Km. 21	051	951666664 / 951318222 / 322841
Llallahua	SANTOS WASHINGTON ROSELLO RAMOS	Carretera Línea Ferrea Juliaca S/N	051	951893371
Chucaripo	VICTORIANO CAIRA PARICANAZA	Plaza de Armas S/N	051	950048226
La Unión	JUAN PABLO SUCAPUCA SUCAPUCA	Plaza de Armas S/N Mz. K Lt. 4	051	987467394
Villa Hermosa Cañicuto	SANTOS TIBURCIO QUISPE ALATA	Av. El Sol S/N	051	950303002
Mataro Chico *	POR DESIGNAR	Carretera Calapuja Azángaro S/N	051	953782319
San Isidro	PABLO EMETERIO SONCCO LEON	Av. Macusani S/N Mz. O Lt. 87 Km. 122	051	812979 / 978635156 / 830414
Tuturcuyo	FELIBERTO HUACASI ARAPA	Carretera Calapuja Azángaro Km. 19	051	959885462 / 951480406
Cangalli	VICTORIANO CUENTA MAYTA	Carretera Interoceánica Km. 17	051	830404
Sillota	LIBORIO QUISPE CONDORI	Carretera Progreso Choquepiña Km. 7	051	972978874
Pacastiti	JULIAN HANCCO CCALLOHUANCA	Carretera Progreso San José Km. 19	051	971226263 / 973118142
Mercedes	MARCO CLAUDIO CHURQUIPA CHARCA	Av. Simon Bolivar S/N	051	958396175
Pedro Vilcapaza Mororcco	VICTORIANO FUENTES MAYTA	Plaza de Armas S/N	051	950233412
Puncuchupa	SEGUNDO LUQUE HUARCAYA	Plaza de Armas S/N	051	950824039

Continúa…

21.6 DEPARTAMENTO PUNO: DIRECTORIO DE LAS MUNICIPALIDADES DE CENTROS POBLADOS CREADAS POR ORDENANZA, RESOLUCIÓN U OTRA NORMA DE LA MUNICIPALIDAD PROVINCIAL, SEGÚN PROVINCIA Y MUNICIPALIDAD DE CENTRO POBLADO, 2015

Provincia y Municipalidad de Centro Poblado	Nombre del Alcalde	Dirección	DDN	Teléfonos
Carabaya				
Ituata	HILARION YONY RIVERA ZAMATA	Plaza de Armas S/N	051	947452259 / 983356975 / 830845
Kana	MOISES ENRIQUEZ AGUILAR	Carretera Ayapata - Macusani Km. 5	051	966441577
Tantamaco	VICTOR RAUL MAMANI FLORES	Carretera N° 146 Km. 32	051	830001
Chacaneque	NICANOR TEOFILO VILCA HALANOCCA	Carretera Interoceánica Km. 260	051	950487628
Upina	NATTY GLADIS HACCA ZEA	Plaza de Armas S/N	051	985062314 / 943891588
Quicho	MARIO MOLINA MAMANI	Plaza 28 de Julio S/N	051	981753899
Oruro *	POR DESIGNAR	Jr. La Unión S/N	051	950958371
Pacaje - Huanutuyo	CELESTINO FLORES CHOQUEHUANCA	Av. Transoceánica S/N	051	951487956
Uchuhuma	CAYETANO ALBERTO APAZA ESTRADA	Plaza Ferial S/N	051	951952705
Esquena	ALFREDO ORDOÑEZ GONZALES	Carretera a Saco Km. 12	051	951302042 / 830690
Ayusuma	NESTOR MAMANI SUCAPUCA	Calle Inambari S/N Km. 6	051	974504852
Puerto Manoa	ANGEL CRUZ VALERIANO	Av. Transoceánica S/N Km. 305	051	949502280
Valle Oscoroque	PABLO APOLINARIO SONCCO HUISA	Punta Carretera Oscoroque Km. 31	051	971494915 / 950811580 / 830686
Isivilla	FRANCISCO VEGA HUAMAN	Plaza de Armas S/N	051	950302312 / 812435
Aymaña	EULOGIO HUAQUISTO PERALTA	Calle San Salvador S/N	051	811514
Icaco	FELIPE QUISPECONDORI LASTEROS	Calle Puno S/N	051	812442
Lechemayo	JOHNNY VILLALBA PERALTA	Carretera Interoceanica S/N Mz. H Lt. 3 Km. 340	051	997162867
Chucuito				
Tulacollo	MARCOS CHOQUE MANUELO	Carretera Mayco Phujo Tulacollo Km. 25	051	984899631
Molino	ISAAC APAZA PINAZO	Carretera Panamericana Sur Juli Pomata Km. 11	051	950362983
Ancoputo	VENANCIO CALISAYA AGUILAR	Plaza de Armas S/N	051	950322618
Challapampa	WILBERT CARRASCO VELO	Av. Wilson Mazuelos Plaza S/N	051	948911897
Tasapa Patacollo	MARTIN CHAMBILLA SACARI	Av. 28 de Julio S/N Mz. A Lt. 24 Km. 122	051	952260694
Isani	FELICIANO SALAS SACARI	Plaza de Armas S/N	051	951070019 / 952609281
San Antonio de Pavita	BONIFACIO MAMANI CHOQUE	Plaza de Armas S/N	051	957828867
Chatuma	JULIO CESAR RAMOS MAMANI	Carretera Panamericana Km. 4	051	947444499 / 951970466
Callacami	PASTOR CALLACONDO AYCAYA	Carretera Juli Callacami S/N Km. 47	051	951231215
Santiago	JOSE CHUCUYA FUENTES	Plaza de Armas S/N Mz. A Lt. 1 Km. 72	051	951633224
Molino	FRANCISCO ASIS CONDORI TORRES	Carretera Panamericana Chua Chua a Copasin S/N Km. 10	051	975893626

Continúa…

21.6 DEPARTAMENTO PUNO: DIRECTORIO DE LAS MUNICIPALIDADES DE CENTROS POBLADOS CREADAS POR ORDENANZA, RESOLUCIÓN U OTRA NORMA DE LA MUNICIPALIDAD PROVINCIAL, SEGÚN PROVINCIA Y MUNICIPALIDAD DE CENTRO POBLADO, 2015

Provincia y Municipalidad de Centro Poblado	Nombre del Alcalde	Dirección	DDN	Teléfonos
Casimuyo - Huallatiri	EDUARDO CHICANI CANAZA	Jr. Emancipación S/N	051	950449071
Huapaca San Miguel	JUAN INOCENCIO MENDOZA ROQUE	Jr. Chua Chua S/N	051	971735804
Santa Cruz de Ayrihuas *	POR DESIGNAR	-	051	-
Chua Chua	GREGORIO RIVERA CHOQUECOTA	Carretera Puno Desaguadero Km. 1490	051	952242778
Caspa	DARIO JAVIER VILCA CCAMA	Carretera Juli a Sorapa Km. 3	051	998491051
Tuquina	PORFIRIO VARGAS QUISPE	Carretera Crucero Huacullani Km. 2	051	950019610 / 945663330
Alto Patacollo	NICOLAS CAMA CONDORI	Carretera Quilca Alto Patacollo Km. 14	051	996768297
José Carlos Mariátegui	VICTORIANO MAMANI CATARI	Carretera Panamericana Km. 125	051	976543627
Alto Pavita	JOSE ALAJURCO MAMANI	Plaza de Armas S/N	051	999624572
Santa Cruz de Cajnajo	EDWIN LUIS SANDOVAL MOLLO	Plaza de Armas S/N	051	950002635 / 950952695
Tanca Tanca	FELIX MUSAJA ACERO	Carretera Desaguadero - Ilo Km. 29	051	966435500
Pasiri	PLACIDO QUENTA MURILLO	Carretera Julia Huacullani Km. 28	051	976901568 / 830096
Callaza	DANIEL MENDOZA CAUNA	Carretera Julia Huacullani Km. 28	051	947579167 / 830650
Chacocollo San Juan *	POR DESIGNAR	Jr. Los Claveles S/N	051	-
Yorohoco	GILBE MENDOZA GUTIERREZ	Carretera Binacional La Paz- Ilo Km. 40	051	950402213
Villa Chimú	EDILBERTO ANSELMO FLORES LARICO	Av. Panamericana Km. 10	051	959476035
Huacani	ALFONSO CHILE TARQUI	Av. San Martín S/N	051	999008457
Llaquepa	ALEJANDRO QUISPE LUPE	Carretera Panamericana Sur S/N	051	973635340
Rosario de Sorapa	JUAN AQUINO ATENCIO	Carretera llave Mazocruz S/N Mz. C Km. 37	051	969471844
Totoroma *	POR DESIGNAR	Plaza de Armas S/N	051	830604
Lampa Grande	HUGO MAMANI CHURA	Carretera Huacullani Km. 5	051	996917262
Taniri Circa Chinga	EUSEBIO FERNANDEZ TICAHUANCA	Carretera Pisacoma Taniri Circa Chinga Km. 11	051	995323501 / 812470
Collini	SALVADOR CASTRO ALAVE	Plaza Municipal S/N	051	948809494
Yacango Kanccora	FREDDY ANCHAPURI APAZA	Carretera Juli a Yacango Km. 19	051	951549387
Buena Vista Chacachaca *	POR DESIGNAR	Plaza de Armas S/N	051	951785795
Sicuyani	SATURNINO HUARAHUARA MAMANI	Carretera Panamericana Desaguadero Ilo Km. 285	051	951633426
Sivicani	MARIO BACILIO PEÑASCO ANCHAPURI	Carretera Corpa Maquera Sivicani S/N	051	948613007
Vista Alegre	PASCUAL MAMANI CHURAHUANACO	Carretera Zepita Tancatanca Km. 8	051	951072022 / 950425724
Challacollo	MANUEL FRANCISCO MAMANI HUISA	Carretera Huacullani Kelluyo Km. 5	051	951908491 / 947446177
Alto Andino Vilachave	TOMAS GUTIERREZ QUISPE	Carretera Ilo a Desaguadero Km. 246	051	950324321 / 972963886
Marca-Ayllu-Huacasuma	MARCELINO CHIPANA MENDOZA	Plaza de Armas S/N	051	950263243
Sihuayro	ALCIDES SACARI CALLACONDO	Carretera Pedregal S/N	051	950413088 / 950401008

Continúa…

21.6 DEPARTAMENTO PUNO: DIRECTORIO DE LAS MUNICIPALIDADES DE CENTROS POBLADOS CREADAS POR ORDENANZA, RESOLUCIÓN U OTRA NORMA DE LA MUNICIPALIDAD PROVINCIAL, SEGÚN PROVINCIA Y MUNICIPALIDAD DE CENTRO POBLADO, 2015

Provincia y Municipalidad de Centro Poblado	Nombre del Alcalde	Dirección	DDN	Teléfonos
Arconuma	OLIGARIO TARQUI COPAJA	Carretera Km. 8	051	985634457
Pichupichuni Aurincota	MAXIMO CHAMBILLA ANQUISE	Carretera Binacional Desaguadero Ilo N° 243 Mz. L Km. 48	051	951474963
Ticaraya	BASILIO ALBARRACIN LAURA	Carretera Pomata - Yunguyo N° 114	051	962528971 / 984521109
Manantiales de Chiaraqui	ISAC NOE ANCACHI CHAMBILLA	Carretera Kelluyo Pomata Km. 180	051	975447062
Suancata	DARIO SIMON MAMANI ESPINOZA	Carretera Juli a Ilave Km. 7	051	955625551 / 951019596
El Collao				
Cachipucara *	POR DESIGNAR	Plaza de Armas S/N	051	-
Cangalli	ARMANDO CONDORI HUANCAAPAZA	Carretera Ilave a Cangalli Km. 39	051	951958314
San Pedro de Huayllata *	POR DESIGNAR	Carretera Chasqui Cachipucara Km. 12	051	952803818
Ancoamaya	ZENOBIO EDWIN COTRADO HUAYCANI	Jr. San Juan Mz. A Lt. 5	051	958651945
Siraya	JORGE MAMANI PAXI	Plaza Principal S/N	051	951054489
Villa Chipana *	POR DESIGNAR	-	051	-
Villa Maquercota	PEDRO ARO HUANCA	Jr. Independencia S/N	051	950048600
Pueblo de Camicachi	BONIFACIO APAZA MAMANI	Av. Titikaka S/N	051	951584784
Fharata Copani	RAUL FLORES LIMA	Carretera Ilave Fharata Sicata Km. 20	051	990767672 / 835274
Mulla Contihueco Hirpani	DELFIN MAMANI PILCO	Plaza Principal S/N	051	950967845
Challapujo Suyo	OCTAVIO ESCOBAR CUTIPA	Plaza Principal S/N Km. 15	051	969009600 / 950170438
Chijichaya *	POR DESIGNAR	-	051	-
San Juan de Yarihuani	VICTORIANO JIMENEZ NINA	Plaza Principal S/N	051	950963698
Sales Grande *	POR DESIGNAR	-	051	-
Unidas Jilata Calacota	VICTOR CANAHUIRI CHOQUE	Plaza Principal S/N	051	951515299
Chucaraya*	POR DESIGNAR	-	051	-
Checca Lacaya Yaurima Chiiotamava	RICARDO ACERO COTRADO	Carretera Ilave Mazocruz Km. 12	051	983915596
Sullcacatura II	JUAN PARI MAMANI	Carretera Ilave Catura Pampa S/N Km. 15	051	950302634
Ocoña *	POR DESIGNAR	-	051	-
Ticona Cusullaca *	POR DESIGNAR	-	051	-
Marcuyo *	POR DESIGNAR	-	051	-
Sullcacatura Choquetanca Ccorpa Flores	WILBER ALVIN LAURA FLORES	Jr. Titikaka S/N	051	951055288 / 976461893
Ccallata Pacuncani	LUCIO ENCINAS MAQUERA	Plaza Principal S/N Km. 18	051	970042346
Tupala	NEPTALI OROCHE GUTIERREZ	Jr. Progreso y Av. República Mz. G Lt. 5	051	951362431
Sarapi Arroyo *	POR DESIGNAR	-	051	-
San José de Ancomarca	TEOFILO CHACAPACHI FERNANDEZ	Plaza de Armas S/N	051	963981548 / 812505
Rosacani *	POR DESIGNAR	-	051	-
Ullacachi *	POR DESIGNAR	-	051	-

Continúa…

21.6 DEPARTAMENTO PUNO: DIRECTORIO DE LAS MUNICIPALIDADES DE CENTROS POBLADOS CREADAS POR ORDENANZA, RESOLUCIÓN U OTRA NORMA DE LA MUNICIPALIDAD PROVINCIAL, SEGÚN PROVINCIA Y MUNICIPALIDAD DE CENTRO POBLADO, 2015

Provincia y Municipalidad de Centro Poblado	Nombre del Alcalde	Dirección	DDN	Teléfonos
Jilacatura	RUFINO CUTIPA TACANAHUI	Carretera Puno Ilave Km. 12	051	951836491 / 950415908
Santa Rosa de Huayllata	MARIO FRANCISCO ENCINAS CHINO	Carretera Barrio Flores Km. 23	051	952002233 / 951917765
Jachocco Huaracco *	POR DESIGNAR	-	051	-
Huarahuarani *	POR DESIGNAR	-	051	-
Huanacamaya	MARIO HUANCAPAZA CLAVITEA	Plaza de Armas S/N	051	951871265
Chijuyo Copapujo	NATALIO MARCA TUSO	Carretera Puno Desaguadero Km. 66	051	943993272
Villa López *	POR DESIGNAR	-	051	-
San Cristóbal de Balsabe	RENE MONTALICO APAZA	Plaza de Armas S/N	051	950975321
Santa Rosa	TEOFILO GARCIA NINA	Plaza de Armas S/N	051	981830723 / 950423916
Huancarani	ALEJANDRO NINA PERALTA	Carretera Ilave Mazocruz Km. 6	051	996154689 / 812492
Coraraca	HUGO HECTOR CHOQUEMOROCO JACINTO	Carretera Puno Ilave a Coraraca Km. 65	051	975901707
Rosario Alto Ancomarca	CRUZ COAQUIRA CHAMBE	Jr. Tacna S/N	051	950030030 / 812505
Jaquencachi	ROGER CCALLO CHURA	Carretera Ilave Masucruz Km. 9	051	964640815
Kanccora Yacango	CARMELO VIDALES VILLALVA	Carretera Ilave Mazocruz Km. 22	051	957484801
Tiutiri Antamarca *	POR DESIGNAR	-	051	-
Collata	FRANCISCO MARCA TICONA	Jr. 22 de Marzo S/N	051	950342632
San Juan de Huinihuinini	CLEMENTE MAMANI MAMANI	Carretera Ilave Huinihuinini Km. 20	051	954070498
Vilca Chile	SERGIO FAUSTO MULLISACA LARICO	Carretera Ilave a Juli S/N	051	950824351
Providencia	SANTOS CHAMBILLA VELASQUEZ	Carretera Binacional Ilo-Desaguadero S/N	051	951668020
Kimsa Marka	LUCIANO LIMACHE COTRADO	Plaza Comunidad Quelcahueco S/N	051	951011470
Jarani	EFRAIN LAURA CHURA	Av. Collasuyo S/N	051	978444494
San Isidro	CLEMENTE MAMANI MAMANI	Carretera Ilave a Callata S/N	051	964945696
Huancané				
Huijipata	TOMAS MAMANI VELASQUEZ	Plaza S/N	051	972658000
Acocollo *	POR DESIGNAR	-	051	-
Carlos Condorena	PERCY VARGAS MAMANI	Carretera Juliaca Putina Km. 58	051	950960860
Ramis *	POR DESIGNAR	-	051	-
Puquis	MAURICIO WILBER MAMANI PARISUAÑA	Plaza Principal S/N	051	856732
Solitario *	POR DESIGNAR	-	051	-
San Miguel de Tiquitiqui	ERASMO MAMANI MAMANI	Plaza de Armas S/N	051	950803033
Huancollusco *	POR DESIGNAR	-	051	-
Yarecoa	JAVIER CALLATA PASACA	Av. Alfonso Ugarte S/N Km. 10	051	968646452 / 971546149
Titihue	MIGUEL ITO MAMANI	Carretera Huancane Chupa Km. 20	051	950323329
Yanaoco	ESTEBAN ZERPA CAIRA	Carretera Huancane Juliaca desvio Putina S/N Km. 15	051	950610548

Continúa…

21.6 DEPARTAMENTO PUNO: DIRECTORIO DE LAS MUNICIPALIDADES DE CENTROS POBLADOS CREADAS POR ORDENANZA, RESOLUCIÓN U OTRA NORMA DE LA MUNICIPALIDAD PROVINCIAL, SEGÚN PROVINCIA Y MUNICIPALIDAD DE CENTRO POBLADO, 2015

Provincia y Municipalidad de Centro Poblado	Nombre del Alcalde	Dirección	DDN	Teléfonos
Halla	DEMETRIO RAMIREZ ROJAS	Plaza de Armas S/N	051	812542 / 951805931
Rio Suchis de Huancasaya *	POR DESIGNAR	-	051	-
Munaypa	JULIAN FLORES ARACAYO	Plaza Principal S/N	051	950098742
Huancho - Lima	MARGARITA CORIMANYHUA CARCASI	Plaza Principal S/N	051	951263744
San Pedro de Huarisani	JAVIER MAMANI CHOQUEHUANCA	Plaza de Armas S/N	051	950226411
Cotapata	ALBERTO HUANCA QUISPE	Plaza Principal S/N	051	950326618
San Antonio Cajahuyo Jaramasa	GENARO QUIQUIJANA CALLA	Plaza de Armas S/N	051	957727232
La Libertad	MARTIN QUEA VARGAS	Plaza de Armas S/N	051	950031171
Sicta	ROWILSON MACHACA CAHUAPAZA	Carretera Huancane a Rosaspata S/N	051	950432234
Santa Cruz de Huilacollo	ALFONSO CHUQUIMAMANI TICONA	Carretera Vilquechico a Inchupalla S/N	051	973272688
Lampa				
Laro	RUBEN GOYZUETA RAMOS	Plaza Principal S/N	051	-
Chijnaya	SERAFÍN EUSEBIO HUANCA CCACCA	Plaza de Armas S/N Km. 6	051	996834214
Pinaya	CESAR CECILIO MESTAS URRUTIA	Jr. 7 de Mayo S/N Mz. L Lt. 6	051	951159666
Quillisani	PEDRO CAYLLAHUA CHOQUECAJIA	Plaza de Armas S/N Mz. A Lt. 1	051	950317250 / 949665332 / 812720
Villa Ayarachi - Chilahuito	SERGIO HALANOCA HUANCA	Plaza Principal S/N	051	852389
Quinsachata	WUILBER SABINO PARICAHUA CONDORI	Carretera Quinsachata Km. 10	051	950819287
Melgar				
Kunurana Alto Llapha	MARIO QUISPE QUISPE	Av. Brasil S/N	051	951544638
Huamanruro	SIMION QUISPE CONDORI	Jr. Faustino Sanchez Carrión S/N	051	951952333
Santa Cruz	LUCIANO CJUNO CHALLCO	Carretera Santa Cruz Quishua Km. 22	051	950322893
Quishuara	GERMAN ARONI TACURI	Plaza Principal S/N	051	851945
Acllamayo	LIZARDO TAPARA TACCA	Plaza Santuario Acllamayo S/N	051	975577043 / 830619
Balsapata	VIDAL LINO YANA ARENAS	Plaza de Armas S/N	051	950064136 / 951697323 / 812582
Justo Juez Jatun Ayllu *	POR DESIGNAR	-	051	-
Moho				
Umuchi	FRANCISCO QUISPE APAZA	Plaza de Armas S/N Km. 11	051	951011731 / 940805971 / 830822
Jacantaya	LAUREANO SUCA YANARICO	Plaza de Armas S/N	051	950928696
Sullca	AURELIO COLQUEHUANCA LOPEZ	Plaza de Armas S/N	051	950302314
Ninantaya	HORACIO TRUJILLO QUISPE	Calle Rosario Plaza de Armas S/N Mz. N	051	951915788
Occopampa	JOSE CARLOS TORRES MAMANI	Plaza Principal S/N	051	857632
Quellahuyo Pomaoca	GILBERTO QUISPE MAMANI	Av. Cojata S/N Mz. K Lt. 4	051	-
Huaraya	HUMBERTO MAMANI TITO	Carretera Moho Conima Km. 3	051	996843372 / 950828278
Jacha Jaa	LEONIDAS COAQUIRA APAZA	Jr. Puno S/N	051	948509202 / 973251094 / 812691
Jacha Paru *	POR DESIGNAR	-	051	-
Mallco	EMILIANO MAMANI POMARI	Carretera Conima a Tilali Km. 8	051	950203630
Altos Huayrapata	JUAN PASTOR HANCO VARGAS	Calle 15 de Octubre S/N Mz. A Lt. 4 Km. 13	051	971585758
Jipata	ZENOVIA APAZA DE SUCA	Carretera Huancane Moho Km. 18	051	951904814

Continúa…

21.6 DEPARTAMENTO PUNO: DIRECTORIO DE LAS MUNICIPALIDADES DE CENTROS POBLADOS CREADAS POR ORDENANZA, RESOLUCIÓN U OTRA NORMA DE LA MUNICIPALIDAD PROVINCIAL, SEGÚN PROVINCIA Y MUNICIPALIDAD DE CENTRO POBLADO, 2015

Provincia y Municipalidad de Centro Poblado	Nombre del Alcalde	Dirección	DDN	Teléfonos
Mallcusuca	GUSTAVO AGUILA HUAHUAMULLO	Plaza de Armas S/N Mz. L Lt. 1	051	951892562
Huallatiri	JAVIER CAUNA PARI	Calle Orubia S/N Mz. G Lt. 2 Km. 17	051	968562300
Cupisaya	VALENTIN VIAMONTE QUISPE	Plaza Principal S/N	051	950362816
Hilata	FELIX CAÑAZACA APAZA	Jr. Vidal Lipa S/N Mz. B Lt. 11	051	950014014
San Antonio de Putina				
Santiago de Ajjatira	OSCAR CHIPANA GOMEZ	Jr. Los Incas S/N Mz. Ñ Lt. 3 Km. 14	051	958117764 / 950778199
San Isidro	JUAN ORTIZ LAURA	Jr. Juliaca y Plaza de Armas Mz. S Lt. 4 Km. 1	051	951936412
Santiago Giraldo	PERCY ARNOLD VARGAS APAZA	Plaza Principal S/N	051	951003641
Santa Ana de Tarucani	SABINO ORTIZ SACACA	Carretera Putina Tarucani Mz. A Lt. 4 Km. 17	051	973102165
La Rinconada	JOSE MAMANI YUCRA	Plaza de Armas S/N	051	969319040
San Martín de Huayllapata	FAUSTINO ARHUIRE MAMANI	Plaza Principal S/N Mz. G 2 Lt. 6 Km. 10	051	950363240
Janansaya	IGNACIO SUCASAIRE LIPE	Plaza Principal S/N	051	950652284
Trapiche	JACINTO HUAHUACONDORI LOPEZ	Carretera Pu 110 Trapiche Km. 26	051	973271527 / 9527229991
Cerro Lunar	LUIS LUQUE CCUNO	Jr. Huaynapata N° 22	051	99620511
San Román				
Tincopalca	ELIO CALLA CHURA	Carretera Ex Panamericana Juliaca Arequipa Km. 107	051	568111 / 812608
Collana	EULOGIO EPIFANIO GUTIERREZ PAREDES	Carretera Juliaca Cabana Km. 13	051	959500215
Isla	ROLANDO ELOY MAMANI ZELA	Plaza Principal S/N	051	951336710
Canchi Grande	EVARISTO SUCASACA YANA	Jr. Conima S/N Mz. 15 Lt. 1	051	951593827
Suchis *	POR DESIGNAR	-	051	-
Añavile	DEMETRIO SATURNINO PINO CHOQUE	Carretera Antigua Panamericana Puno Arequipa Km. 122	051	951609503
Santa María de Ayabaca	SATURNINO APAZA APAZA	Carretera Juliaca Caminaca Km. 12	051	951323433
Sandia				
Yanamayo *	POR DESIGNAR	-	051	-
Quiquira	PRIMO JACINITO QUISPE PAJA	Plaza de Armas S/N	051	944067829
Untuca	SAMUEL SABINO TICONA MANCILLA	Plaza de Armas S/N	051	966573321
Santa Cruz	FRANCISCO RAMOS HANCCO	Plaza de Armas S/N	051	812981
Oriental	ANASTACIO QUISPE CHACON	Av. Oriental S/N Mz. B5 Lt. 8	051	951161327
Huancasayani	EUFRACIO MAMANI QUISPE	Carretera a Juliaca Km. 6	051	987133644 / 830593
Chejani	ELIAS CHAMBI GUZMAN	Plaza Principal S/N	051	950873311
Pampa Yanamayo	RAUL CCUNO MAMANI	Av. Puno S/N Mz. K Lt. 4 Km. 35	051	950776607
Cullucachi	MAURO BENITO CHAHUARA	Plaza de Armas S/N	051	950918394

Continúa…

21.6 DEPARTAMENTO PUNO: DIRECTORIO DE LAS MUNICIPALIDADES DE CENTROS POBLADOS CREADAS POR ORDENANZA, RESOLUCIÓN U OTRA NORMA DE LA MUNICIPALIDAD PROVINCIAL, SEGÚN PROVINCIA Y MUNICIPALIDAD DE CENTRO POBLADO, 2015

Conclusión.

Provincia y Municipalidad de Centro Poblado	Nombre del Alcalde	Dirección	DDN	Teléfonos
Isilluma	FULGENCIO MORALES PUMACCOLA	Carretera Camino de Herradura 05 Horas Km. 17	051	974337701 / 973590411 / 812681
Pacaysuizo	HOSCAR RAMOS MAMANI	Av. 14 de Mayo S/N	051	812613
San Ignacio	YNOCENCIO RAMOS MAMANI	Av. 21 de Abril S/N	051	973595927
Curva Alegre	MAXIMILIANO CCORAHUA VILCA	Av. Binacional S/N	051	946645828
Ccapuna	GREGORIO APAZA YANAPA	Plaza Principal S/N	051	950668265
San Miguel de Pampa Grande	FELICIANO LIMACHI VILCA	Plaza Principal S/N	051	951226866
Yunguyo				
Villa Queñuani	ARTEMIO ALAVE ALBERTO	Av. José de San Martín N° 54	051	988241293
Sanquira *	POR DESIGNAR	-	051	-
Pajana San Isidro	IGNACIO PAYE LIMACHI	Plaza Principal S/N	051	852699
Tacapisi Challapampa	JUAN CONDORI ACHO	Carretera Yunguyo Copani Km. 16	051	981976169 / 954003180
Chimbo	JESUS ROSAS VASQUEZ	Carretera Pomata a Yunguyo Km. 9	051	950364250
Villa Pajana San Agustín	OSWALDO COAQUIRA CALDERON	Carretera Yunguyo Tinicachi Km. 8	051	951849549
Puerto Tapoje	GLADYS LAURA CAHUAYA	Carretera Yunguyo Tinicachi Km. 25	051	996334123
Villa Santa Rosa	ROGELIO CRUZ TITO	Carretera Yunguyo a Copani Km. 7	051	952012823
Vilurcuni	JUAN JOSE MAMANI CALISAYA	Plaza de Armas S/N	051	958754893
Lajje	VICTOR UCHASARA LLANQUECHOQUE	Carretera Panamericana Tinicachi Km. 21	051	952519852
Pahamaya *	POR DESIGNAR	-	051	-
Calacoto	ROSARIO ANGEL CHIPANA LOPE	Carretera Yunguyo Copani Km. 13	051	950017739
Villa Poccona *	POR DESIGNAR	-	051	-
Santa Cruz de Choquechaca *	POR DESIGNAR	-	051	-
Villa Aychuyo	ESTANISLAO QUISPE VELASQUEZ	Plaza Principal S/N	051	964437275
Villa Yanapata	HILARION MAMANI CACHICATARI	Plaza Principal S/N	051	950987742
Acari	ALIPIO MAMANI MARCA	Plaza Principal S/N	051	853387
Machac Marca	RONALD H. QUISPE ARRATIA	Carretera Yunguyo Copani Km. 10	051	951064832
Chinumani - Copapujo	RICARDO ALVARES SIHUAYRO	Carretera Yunguyo Copani Km. 3	051	951517771 / 966196221
Espiritu Santo	MARCELINO QUISPE HUARACHI	Plaza Principal S/N	051	951641236
Imicate	EUGENIO CONDORI ZAPANA	Plaza Principal S/N	051	951453255
Kasani	JAVIER QUISPE CALVO	Centro Poblado Kasani S/N	051	950869732
San Juan Tahuaco	GUILLERMO SONCCO QUISPE	Carretera Yunguyo -Copani S/N	051	950268430 / 951634213
San Juan de Totora	CARLOS CUENTAS LUQUE	Plaza del Centro Poblado S/N	051	996005420

Nota: Las Municipalidades de Centros Poblados son creadas por Ordenanza, Resolución u otra norma de la Municipalidad Provincial y son ellas las que determinan la delimitación territorial.

* La Municipalidad de Centro Poblado se encuentra omisa a la presentación de los datos, al 15 de enero de 2015. Los datos han sido obtenidos en consulta a la municipalidad provincial que autoriza su funcionamiento.

Fuente: Instituto Nacional de Estadística e Informática - Registro Nacional de Municipalidades 2014.

22

Frontis de la Municipalidad Provincial de Moyobamba

Cortesía: Instituto Nacional de Estadística e Informática - Oficina Departamental de San Martín - Moyobamba

San Martín

San Martín

❖ Municipalidades Provinciales	10
❖ Municipalidades Distritales	67
❖ Municipalidades de Centros Poblados	96
❖ Población Total Proyectada en Edad Electoral de 18 a 70 años (al 2014)	513 696
❖ Población Total Proyectada (al 30/06/2015)	840 790

22.1 MAPA DEL DEPARTAMENTO DE SAN MARTÍN

Los límites censales de las provincias MARISCAL CACERES y HUALLAGA, están en revisión.

22.2 DEPARTAMENTO SAN MARTÍN: DISPOSITIVO LEGAL DE CREACIÓN, SEGÚN PROVINCIA Y DISTRITO, 2015

Provincia y Distrito	Dispositivo Legal de Creación		
	Nombre	Número	Fecha
Moyobamba			
Moyobamba	Ley	S/N	02 Ene 1857
Calzada	Ley	S/N	02 Ene 1857
Habana	Ley	S/N	02 Ene 1857
Jepelacio	Ley	4365	26 Oct 1921
Soritor	Ley	S/N	02 Ene 1857
Yantalo	Ley	10149	30 Dic 1944
Bellavista			
Bellavista	Ley	5215	15 Oct 1925
Alto Biavo	Ley	10164	05 Ene 1945
Bajo Biavo	Ley	9941	31 Ene 1944
Huallaga	Ley	15467	19 Mar 1965
San Pablo	Ley	10164	05 Ene 1945
San Rafael	Ley	10164	05 Ene 1945
El Dorado			
San José de Sisa	Ley	S/N	25 Nov 1876
Agua Blanca	Ley	9937	29 Ene 1944
San Martín	Ley	14060	06 Abr 1962
Santa Rosa	Ley	14058	06 Abr 1962
Shatoja	Ley	14059	06 Abr 1962
Huallaga			
Saposoa	-	-	Época Indep.
Alto Saposoa	Ley	14649	13 Set 1963
El Eslabón	Ley	14672	10 Oct 1963
Piscoyacu	Ley	9139	14 Jun 1940
Sacanche	Ley	8282	20 May 1936
Tingo de Saposoa	Ley	8268	08 May 1936
Lamas			
Lamas	-	-	Época Indep.
Alonso de Alvarado	Ley	15269	29 Dic 1964
Barranquita	Ley	14008	09 Feb 1962
Caynarachi	Ley	S/N	25 Nov 1876
Cuñumbuqui	Ley	7848	16 Oct 1933
Pinto Recodo	Ley	13972	02 Feb 1962
Rumisapa	Ley	8268	08 May 1936
San Roque de Cumbaza	Ley	12569	29 Dic 1964
Shanao	Ley	11770	12 Feb 1952
Tabalosos	Ley	S/N	25 Nov 1876
Zapatero	Ley	12130	15 Oct 1954
Mariscal Cáceres			
Juanjuí	Decreto	S/N	07 Feb 1866
Campanilla	Ley	13070	24 Ene 1959
Huicungo	Ley	9097	07 May 1940
Pachiza	Decreto	S/N	07 Feb 1886
Pajarillo	Ley	13765	15 Dic 1961

Continúa...

22.2 DEPARTAMENTO SAN MARTÍN: DISPOSITIVO LEGAL DE CREACIÓN, SEGÚN PROVINCIA Y DISTRITO, 2015

Conclusión.

Provincia y Distrito	Dispositivo Legal de Creación		
	Nombre	Número	Fecha
Picota			
Picota	Ley Regional	219	14 Ago 1920
Buenos Aires	Ley	12094	07 Abr 1954
Caspisapa	Ley	9941	31 Ene 1944
Pilluana	Ley	9941	31 Ene 1944
Pucacaca	Ley	8268	08 May 1936
San Cristóbal	Ley	9941	31 Ene 1944
San Hilarión	Ley	13250	28 Ago 1859
Shamboyacu	Ley	15407	29 Ene 1965
Tingo de Ponasa	Ley	13472	22 Nov 1960
Tres Unidos	Ley	15435	19 Feb 1965
Rioja			
Rioja	-	-	Época Indep.
Awajun	Ley	24040	26 Dic 1984
Elias Soplín Vargas	Ley	24040	26 Dic 1984
Nueva Cajamarca	Ley	24040	26 Dic 1984
Pardo Miguel	Ley	24040	26 Dic 1984
Posic	Ley	8142	09 Dic 1935
San Fernando	Ley	24040	26 Dic 1984
Yorongos	Ley	8142	09 Dic 1935
Yuracyacu	Ley	8142	09 Dic 1935
San Martín			
Tarapoto	-	-	Época Indep.
Alberto Leveau	Ley	13764	15 Dic 1961
Cacatachi	Ley	7628	31 Oct 1932
Chazuta	Ley	S/N	02 Ene 1857
Chipurana	Ley	9941	31 Ene 1944
El Porvenir	Ley	14126	18 Jun 1962
Huimbayoc	Ley	12062	30 Dic 1953
Juan Guerra	Ley	7628	31 Oct 1932
La Banda de Shilcayo	Ley	13735	28 Nov 1961
Morales	Ley	7628	31 Oct 1932
Papaplaya	Ley	8268	08 May 1936
San Antonio	Ley	7628	31 Oct 1932
Sauce	Ley	8282	20 May 1936
Shapaja	Ley Regional	220	14 Ago 1920
Tocache			
Tocache	Ley	9097	07 May 1940
Nuevo Progreso	Ley	24016	06 Dic 1984
Pólvora	Ley	24016	06 Dic 1984
Shunte	Ley	24016	06 Dic 1984
Uchiza	Ley	1595	21 Oct 1912

Fuente: Instituto Nacional de Estadística e Informática - Dirección Nacional de Censos y Encuestas.

22.3 DEPARTAMENTO SAN MARTÍN: POBLACIÓN TOTAL PROYECTADA Y UBICACIÓN GEOGRÁFICA DE LA CAPITAL LEGAL, SEGÚN PROVINCIA Y DISTRITO, 2015

Provincia y Distrito	Población Total Proyectada al 30/06/2015	Capital Legal				
		Nombre	Categoría	Ubicación Geográfica		
				Altitud (msnm.)	Latitud Sur	Longitud Oeste
Total	**840 790**					
Moyobamba	**148 160**	**Moyobamba**				
Moyobamba	83 475	Moyobamba	Ciudad	878	06°01'42"	76°58'19"
Calzada	4 302	Calzada	Villa	848	06°01'55"	77°04'03"
Habana	1 993	Habana	Pueblo	842	06°04'51"	77°05'34"
Jepelacio	21 164	Jepelacio	Pueblo	1 056	06°06'29"	76°54'58"
Soritor	33 851	Soritor	Villa	884	06°08'27"	77°06'18"
Yantalo	3 375	Yantalo	Pueblo	843	05°58'29"	77°01'21"
Bellavista	**58 954**	**Bellavista**				
Bellavista	13 395	Bellavista	Villa	285	07°03'55"	76°35'18"
Alto Biavo	7 015	Cuzco	Pueblo	288	07°17'37"	76°27'16"
Bajo Biavo	19 335	Nuevo Lima	Pueblo	241	07°06'04"	76°29'12"
Huallaga	3 003	Ledoy	Pueblo	262	07°07'45"	76°38'56"
San Pablo	8 916	San Pablo	Pueblo	270	06°48'29"	76°34'23"
San Rafael	7 290	San Rafael	Pueblo	238	07°01'51"	76°28'35"
El Dorado	**40 349**	**San José De Sisa**				
San José de Sisa	11 796	San José de Sisa	Villa	346	06°36'49"	76°41'35"
Agua Blanca	2 359	Agua Blanca	Pueblo	308	06°43'44"	76°41'51"
San Martín	13 022	San Martín	Pueblo	417	06°30'53"	76°44'33"
Santa Rosa	10 052	Santa Rosa	Pueblo	282	06°44'44"	76°37'35"
Shatoja	3 120	Shatoja	Pueblo	397	06°31'42"	76°43'16"
Huallaga	**25 328**	**Saposoa**				
Saposoa	11 341	Saposoa	Ciudad	303	06°56'02"	76°46'24"
Alto Saposoa	3 148	Pasarraya	Pueblo	412	06°45'57"	76°48'50"
El Eslabón	3 753	El Eslabón	Pueblo	288	07°00'11"	76°44'37"
Piscoyacu	3 830	Piscoyacu	Pueblo	298	06°58'59"	76°45'53"
Sacanche	2 584	Sacanche	Pueblo	276	07°04'12"	76°42'49"
Tingo de Saposoa	672	Tingo de Saposoa	Pueblo	266	07°05'37"	76°38'30"
Lamas	**84 921**	**Lamas**				
Lamas	12 434	Lamas	Ciudad	791	06°25'18"	76°31'16"
Alonso de Alvarado	18 862	Roque	Pueblo	1 103	06°21'00"	76°46'12"
Barranquita	5 085	Barranquita	Pueblo	158	06°15'06"	76°01'59"
Caynarachi	7 899	Pongo de Caynarachi	Pueblo	189	06°19'50"	76°17'01"
Cuñumbuqui	4 681	Cuñumbuqui	Pueblo	233	06°30'32"	76°28'49"
Pinto Recodo	10 663	Pinto Recodo	Pueblo	290	06°22'46"	76°36'12"
Rumisapa	2 481	Rumisapa	Pueblo	329	06°26'55"	76°28'20"
San Roque de Cumbaza	1 450	San Roque de Cumbaza	Pueblo	599	06°23'11"	76°26'31"
Shanao	3 460	Shanao	Pueblo	276	06°24'36"	76°35'38"
Tabalosos	13 130	Tabalosos	Pueblo	559	06°23'08"	76°38'00"
Zapatero	4 776	Zapatero	Villa	289	06°31'51"	76°29'28"
Mariscal Cáceres	**50 608**	**Juanjui**				
Juanjuí	26 364	Juanjuí	Ciudad	282	07°10'55"	76°43'54"
Campanilla	7 642	Campanilla	Pueblo	315	07°28'53"	76°39'10"
Huicungo	6 481	Huicungo	Pueblo	307	07°19'38"	76°46'42"
Pachiza	4 180	Pachiza	Pueblo	288	07°17'51"	76°46'26"
Pajarillo	5 941	Pajarillo	Pueblo	271	07°10'44"	76°41'17"

Continúa…

22.3 DEPARTAMENTO SAN MARTÍN: POBLACIÓN TOTAL PROYECTADA Y UBICACIÓN GEOGRÁFICA DE LA CAPITAL LEGAL, SEGÚN PROVINCIA Y DISTRITO, 2015

Conclusión.

Provincia y Distrito	Población Total Proyectada al 30/06/2015	Capital Legal				
		Nombre	Categoría	Ubicación Geográfica		
				Altitud (msnm.)	Latitud Sur	Longitud Oeste
Picota	**44 533**	**Picota**				
Picota	8 094	Picota	Villa	223	06°55'10"	76°19'54"
Buenos Aires	3 202	Buenos Aires	Pueblo	209	06°47'38"	76°19'37"
Caspisapa	2 052	Caspisapa	Pueblo	229	06°57'32"	76°25'08"
Pilluana	713	Pilluana	Pueblo	208	06°46'41"	76°17'35"
Pucacaca	2 456	Pucacaca	Pueblo	219	06°51'02"	76°20'30"
San Cristóbal	1 375	Puerto Rico	Pueblo	231	06°59'33"	76°25'07"
San Hilarión	5 458	San Cristóbal de Sisa	Pueblo	230	07°00'08"	76°26'34"
Shamboyacu	11 449	Shamboyacu	Pueblo	343	07°02'33"	76°06'43"
Tingo de Ponasa	4 659	Tingo de Ponasa	Pueblo	240	06°56'08"	76°15'04"
Tres Unidos	5 075	Tres Unidos	Pueblo	244	06°48'23"	76°13'52"
Rioja	**128 367**	**Rioja**				
Rioja	23 472	Rioja	Ciudad	841	06°03'32"	77°10'01"
Awajun	11 630	Bajo Naranjillo	Pueblo	878	05°48'50"	77°22'56"
Elias Soplín Vargas	13 156	Segunda Jerusalen-Azunguillo	Pueblo	831	05°59'27"	77°16'41"
Nueva Cajamarca	45 241	Nueva Cajamarca	Pueblo	869	05°56'24"	77°18'30"
Pardo Miguel	22 345	Naranjos	Pueblo	954	05°44'17"	77°30'09"
Posic	1 633	Posic	Ciudad	824	06°00'50"	77°09'49"
San Fernando	3 389	San Fernando	Pueblo	825	05°54'07"	77°16'12"
Yorongos	3 587	Yorongos	Ciudad	868	06°08'08"	77°08'41"
Yuracyacu	3 914	Yuracyacu	Ciudad	815	05°55'40"	77°13'37"
San Martín	**187 320**	**Tarapoto**				
Tarapoto	73 015	Tarapoto	Ciudad	280	06°29'49"	76°21'59"
Alberto Leveau	673	Utcurarca	Pueblo	206	06°39'48"	76°17'16"
Cacatachi	3 327	Cacatachi	Pueblo	296	06°27'43"	76°27'05"
Chazuta	8 111	Chazuta	Pueblo	181	06°34'26"	76°05'35"
Chipurana	1 794	Navarro	Pueblo	150	06°21'14"	75°44'28"
El Porvenir	2 692	Pelejo	Pueblo	140	06°12'54"	75°47'12"
Huimbayoc	3 444	Huimbayoc	Villa	173	06°25'00"	75°45'57"
Juan Guerra	3 117	Juan Guerra	Pueblo	205	06°35'00"	76°20'01"
La Banda de Shilcayo	41 114	La Banda	Pueblo	294	06°30'12"	76°21'05"
Morales	29 302	Morales	Pueblo	282	06°28'47"	76°22'58"
Papaplaya	2 062	Papaplaya	Pueblo	149	06°14'42"	75°47'25"
San Antonio	1 340	San Antonio	Pueblo	402	06°25'12"	76°24'16"
Sauce	15 840	Sauce	Pueblo	614	06°41'29"	76°13'06"
Shapaja	1 489	Shapaja	Pueblo	207	06°34'48"	76°15'55"
Tocache	**72 250**	**Tocache**				
Tocache	25 271	Tocache	Villa	502	08°11'18"	76°30'55"
Nuevo Progreso	11 971	Nuevo Progreso	Pueblo	505	08°27'00"	76°19'31"
Pólvora	13 684	Pólvora	Pueblo	533	07°54'27"	76°40'14"
Shunte	1 006	Tambo de Paja	Pueblo	1 144	08°21'00"	76°43'23"
Uchiza	20 318	Uchiza	Pueblo	545	08°27'21"	76°27'36"

Fuente: Instituto Nacional de Estadística e Informática.

- Dirección Nacional de Censos y Encuestas.

- Dirección Técnica de Demografía e Indicadores Sociales.

22.4 DEPARTAMENTO SAN MARTÍN: DIRECTORIO DE MUNICIPALIDADES PROVINCIALES Y DISTRITALES, SEGÚN PROVINCIA Y DISTRITO, 2015

Provincia y Distrito	Nombre del Alcalde	Dirección	DDN	Teléfonos	Fax	Correo Electrónico
Moyobamba						
Moyobamba	OSWALDO JIMENEZ SALAS	Jr. Pedro Canga N° 262	042	563019 / 562191	563164	-
Calzada	ELVIS CHAVARRI HORNA	Av. Alfonso Ugarte N° 1010	042	942951885	-	municalzadaparatodos@hotmail.com
Habana	NORMAN ZUBIATE PORTOLLANO	Jr. Bolívar N° 300	042	973934333	-	muni_habana@hotmail.com
Jepelacio	MAXIMO GARRO HEREDIA	Jr. 26 de Octubre N° 100	042	948000799 / 947895303 / 958453053	-	munijepe@yahoo.es
Soritor	JOSUE JARA ACUÑA	Jr. Hipólito Rangel N° 510	042	557459 / 557034	557459	soritor@munisoritor.gob.pe ; munisoritor@hotmail.com
Yantalo	JOSE EBERARDO CABRERA GUEVARA	Jr. Libertad N° 357	042	978410972 / 965616361 / #892658	-	-
Bellavista						
Bellavista	YVAN GUEVARA GALLARDO	Av. San Martín N° 681	042	544247 / 544253	-	-
Alto Biavo	SANTOS REYES CARLOS	Jr. Jose Olaya N° 125	-	-	-	-
Bajo Biavo	ALDO BENJAMIN SILVA USHIÑAHUA (*)	Jr. Víctor Raúl Haya de La Torre S/N	-	-	-	-
Huallaga	MARIA SALDAÑA CATAN	Calle Yupanqui S/N	042	944807617 / 547274 / 547170	-	-
San Pablo	TERESA ALVAREZ LOZANO	Jr. Dos de Mayo N° 411	042	944464036	-	-
San Rafael	RAMIRO ZUTA SAJAMI	Jr. Lima S/N	-	-	-	-
El Dorado						
San José de Sisa	FRANCISCO HUAMAN FEBRE	Jr. Tacna N° 475	-	-	-	munieldorado@hotmail.com
Agua Blanca	JORGE ACOSTA VASQUEZ	Jr. Oscar R Benavidez N° 321	042	978902159 / 945579659	-	m.d.aguablanca@hotmail.com
San Martín	ANCELMO GALOC MIXAN	Jr. Loreto N° 420	042	784847 / 942849987	-	-
Santa Rosa	EDWIN GARCIA PEREZ	Jr. Víctor Andrés Belaunde S/N	042	971458581 / 942930244 / 812579 / 942039803	-	muni_desantarosa@hotmail.com
Shatoja	JOSE ELIAS PEÑA CASTILLO	Jr. Progreso N° 104	042	633119	-	mundistshatoja@hotmail.com

Continúa…

22.4 DEPARTAMENTO SAN MARTÍN: DIRECTORIO DE MUNICIPALIDADES PROVINCIALES Y DISTRITALES, SEGÚN PROVINCIA Y DISTRITO, 2015

Provincia y Distrito	Nombre del Alcalde	Dirección	DDN	Teléfonos	Fax	Correo Electrónico
Huallaga						
Saposoa	ARISTIDES GRANDEZ PEÑAHERRERA	Av. Loreto N° 415	042	976199934	-	-
Alto Saposoa	WILMAN DEL AGUILA PEREZ	Av. Pasaraya S/N	042	942642227	-	-
El Eslabón	JOSE LEONCIO DELGADO TALLEDO	Jr. Comercio N° 206	042	*719845	-	-
Piscoyacu	JUAN DELGADO TALLEDO (*)	Jr. Progreso N° 370	-	-	-	-
Sacanche	MILER ANGULO RODRIGUEZ	Jr. Miguel Grau N° 320	042	*152351	-	miller_57@hotmail.com
Tingo de Saposoa	JULIO ALBERTO VASQUEZ SALDAÑA	Calle Alfonso Ugarte S/N Mz. 13 Lt. 1	-	-	-	-
Lamas						
Lamas	FERNANDO DEL CASTILLO TANG	Jr. Zósimo Rivas N° 282	042	543013 / 543329	-	munilamas@hotmail.com
Alonso de Alvarado	ELVAR GONZALES RAMOS	Jr. Moyobamba N° 478	042	957501053 / 943832063 / #955939509	-	-
Barranquita	ISIDRO SEGUNDO RODRIGUEZ CELIS	Jr. Florida N° 307	042	947427192 / 812720	-	-
Caynarachi	DARWIN REATEGUI AGUILAR	Jr. Manuel Prado S/N Mz. 44 Lt. 4	042	961585877 / 951052975 / 944451541	-	munidiscaynarachi@gmail.com
Cuñumbuqui	CARLOS CEIN SANCHEZ LOPEZ	Jr. Miguel Grau N° 118	042	948111471 / 965907245	-	-
Pinto Recodo	MAY DIAZ PEREZ	Jr. Lamas S/N	042	972993621	-	pintorecodo@hotmail.com
Rumisapa	IVAN TUESTA REATEGUI	Jr. San Martín N° 569	042	812726 / 830200 / 942859571	-	-
San Roque de Cumbaza	MARCO ANTONIO RENGIFO VELA	Jr. Lima S/N Mz. 22 Lt. 8	042	631031 / 987977865	631031	munisanroque@gmail.com
Shanao	PAUL LOPEZ SORIA	Jr. Eleodoro Pinedo Torres S/N	042	953690933	-	-
Tabalosos	HUMBERTO DEL AGUILA VILLANUEVA	Jr. Iquitos/Barrio Plaza Central S/N Mz. 82 Lt. 1	042	541069 / 541101	541069	-
Zapatero	WILDER DEL AGUILA DEL CASTILLO	Jr. Progreso S/N	042	942813801 / #950576078	-	munizapatero@yahoo.es
Mariscal Cáceres						
Juanjuí	JOSE PEREZ SILVA	Jr. Miguel Grau N° 337	042	942021968 / 545853 / 545059	-	-
Campanilla	JOSE HUMBERTO PUELLES OLIVERA	Jr. Mariscal Castilla S/N Mz. 42 Lt. 4	-	-	-	-

Continúa…

22.4 DEPARTAMENTO SAN MARTÍN: DIRECTORIO DE MUNICIPALIDADES PROVINCIALES Y DISTRITALES, SEGÚN PROVINCIA Y DISTRITO, 2015

Provincia y Distrito	Nombre del Alcalde	Dirección	DDN	Teléfonos	Fax	Correo Electrónico
Huicungo	GILMER HURTADO FLORES	Jr. Santa Rosa S/N	042	945606585	-	-
Pachiza	ROSEMBER HILDEBRANDT GUERRA	Jr. Constitución S/N	042	945781513	-	-
Pajarillo	JOSE GILBERTO YDROGO VERA (*)	Jr. Progreso S/N	-	-	-	-
Picota						
Picota	RONALD ROLANDO GARCIA MORI	Jr. Miguel Grau N° 396	042	#0325800	-	-
Buenos Aires	EDINSON REATEGUI VASQUEZ	Calle Tarapoto N° 430	-	-	-	edireva@hotmail.com
Caspisapa	ELMER ANTONIO FLORES RAMIREZ	Jr. Manco Cápac S/N	042	942866686 / *404523	-	elmercito@hotmail.com
Pilluana	JAIRO PINCHI LUNA	Jr. Américo Linares S/N Mz. 14 Lt. 5	042	952943585 / 940282600	-	-
Pucacaca	MARCO ANTONIO RENGIFO PINCHI	Jr. Arequipa N° 380	042	#952850372	-	marengifpinchi@hotmail.com
San Cristóbal	CARBER FLORES BERNALES	Jr. Comercio S/N Mz. 8 Lt. 13	042	976187862	-	-
San Hilarión	ELBERT GERARDO GUEVARA BELLO	Jr. Francisco Bolognesi N° 430	042	942622042 / #859084	-	gera7795@hotmail.com
Shamboyacu	JUAN DEDICACION TOCTO PILCO	Jr. Ricardo Palma S/N	042	*534706	-	-
Tingo de Ponasa	JORGE MARTINEZ GUERRA	Jr. Manuel Prado S/N	042	9422858790	-	jmartinez392014@hotmail.com
Tres Unidos	WALDIR MENDOZA PINCHI (*)	Jr. Ucayali N° 103	-	-	-	-
Rioja						
Rioja	MERCEDES TORRES CHAVEZ	Jr. San Martín N° 1002	042	558851	558851	contactos@munirioja.gob.pe
Awajun	JUBINAL NICODEMOS FLORES	Jr. Awajún N° 185	042	780700 / 942917936 / 942811688	-	muni_awajun@hotmail.com
Elias Soplín Vargas	CESAR CASTAÑEDA ALVITES	Av. Galilea S/N Mz. 25 Lt. 13	042	975813726 / 944475552	-	muni@muniesv.gob.pe
Nueva Cajamarca	LUIS GILBERTO NUÑEZ SANCHEZ	Jr. Huallaga/Bolognesi N° 103	042	556397 / 556411 / 958468461	556397	muni@nuevacajamarca.gob.pe

Continúa…

22.4 DEPARTAMENTO SAN MARTÍN: DIRECTORIO DE MUNICIPALIDADES PROVINCIALES Y DISTRITALES, SEGÚN PROVINCIA Y DISTRITO, 2015

Provincia y Distrito	Nombre del Alcalde	Dirección	DDN	Teléfonos	Fax	Correo Electrónico
Pardo Miguel	JORGE HERIBERTO LEIVA TOCTO	Av. Pardo Miguel N° 700	-	-	-	munipardomiguel@hotmail.com
Posic	FRANCISCO GUEVARA CACHAY	Jr. San Martín S/N	042	942635253	-	fguevara2011@hotmail.com
San Fernando	CESAR NOE ROMERO FARRO	Av. Miguel Grau Quinta Cuadra S/N	042	961696008 / 942625237 / 942439501	-	munisanfernando@hotmail.com
Yorongos	DARIO MONTENEGRO SANTA CRUZ	Av. Rioja S/N Mz. 27 Lt. 1	042	988429774 / 978828636 / 948820048	-	mdyorongos@gmail.com
Yuracyacu	ISAIAS SEGOVIA IZQUIERDO	Jr. San Francisco N° 308	042	943683584 / 950835922	-	muni.yuracyacu@gmail.com
San Martín						
Tarapoto	WALTER GRUNDEL JIMENEZ	Jr. Gregorio Delgado N° 260	042	#985250035 / 522351	-	may.reategui2412@hotmail.com
Alberto Leveau	LUIS HUAMAN TORRES	Calle San Martín S/N	042	#955654763	-	lht204@hotmail.com
Cacatachi	MARCO ANTONIO LEGUIA LOZANO	Jr. San Martín N° 690	042	#954463186	-	maanleto1977@hotmail.com
Chazuta	ROBERTO TAPULLIMA PANDURO	Pasaje Víctor Raúl Haya de La Torre N° 123	-	-	-	fasrob@hotmail.com
Chipurana	SEGUNDO GUSTAVO GALVEZ CARDENAS	Pasaje 28 de Julio S/N	042	#965889821	-	alanperi57@hotmail.com
El Porvenir	MARIO SANTILLAN GRANDEZ	Jr. 28 de Julio S/N	042	#943142644	-	delaguilamendoza@hotmail.com
Huimbayoc	LENER TUANAMA SHAPIAMA	Calle Progreso N° 102	042	942114658	-	-
Juan Guerra	JULIO LOZANO RIOS	Calle Arequipa N° 981	042	961573439	-	-
La Banda de Shilcayo	LUIS ANTONIO NEIRA LEON	Jr. Yurimaguas N° 340	042	942952761	-	cacttusviveros@hotmail.com
Morales	CARLOS EDUARDO PHILCO BALVIN	Jr. Tarapoto N° 136	042	#967685868	-	ceduardophilcob@hotmail.com
Papaplaya	GILBERTO GRANDEZ ROMAINA	Calle Huallaga S/N Mz. 9 Lt. 14	042	#985612848	-	grandes-r@hotmail.com
San Antonio	LIZARDO PINEDO BARDALES	Jr. Bolognesi N° 129	042	#990356693	-	lpinedob@hotmail.com
Sauce	JORGE ARMANDO DEL AGUILA VELA	Jr. Leticia S/N Mz. 30 Lt. 16	042	#954957492	-	jorge_mister69@hotmail.com
Shapaja	LUIS ALBERTO DELGADO BABILONIA	Calle Ucayali S/N	042	*377071	-	-

Continúa…

22.4 DEPARTAMENTO SAN MARTÍN: DIRECTORIO DE MUNICIPALIDADES PROVINCIALES Y DISTRITALES, SEGÚN PROVINCIA Y DISTRITO, 2015

Conclusión.

Provincia y Distrito	Nombre del Alcalde	Dirección	DDN	Teléfonos	Fax	Correo Electrónico
Tocache						
Tocache	DAVID BAZAN AREVALO	Jr. Progreso N° 198	042	#959803058 / 551209 / 551934	-	reyeseramon@hotmail.com
Nuevo Progreso	SISTER ESLEITER VALERA RAMIREZ	Jr. Sargento Lores N° 303	042	#999291451	-	sisteresleiter@hotmail.com
Pólvora	VICTOR ALBERTO CORDOVA VELA	Jr. Los Olivos S/N	042	954680765	-	vicove2009@hotmail.com
Shunte	NESTOR QUIROZ FLOREZ	Jr. Atahualpa S/N Mz. D Lt. 4	042	#942871406	-	-
Uchiza	OMAR EDGARDO TARAZONA ABURTO	Av. Atahualpa N° 920	042	947437984	-	-

Nota: La relación de alcaldes de las municipalidades provinciales y distritales ha sido actualizada al 02 de febrero de 2015.

(*) Según Resolución Nº 3800-2014-JNE del Jurado Nacional de Elecciones, la autoridad municipal elegida por el periodo 2011-2014 continúa en funciones en el concejo municipal, hasta que la nueva autoridad elegida en las Elecciones Municipales Complementarias de 2015 asuma el cargo.

Fuente: Instituto Nacional de Estadística e Informática - Registro Nacional de Municipalidades 2014.
Jurado Nacional de Elecciones.

22.5 DEPARTAMENTO SAN MARTÍN: ORDENANZA, RESOLUCIÓN U OTRA NORMA DE LA MUNICIPALIDAD PROVINCIAL QUE CREA A LAS MUNICIPALIDADES DE CENTROS POBLADOS, SEGÚN PROVINCIA Y MUNICIPALIDAD DE CENTRO POBLADO, 2015

Provincia y Municipalidad de Centro Poblado	Norma Municipal	Número	Fecha
Moyobamba			
Lahuarpia	Resolución de Alcaldía	128	27 May 1991
Pueblo Libre	Resolución de Alcaldía	265	06 Dic 1991
Shucshuyacu	Resolución de Alcaldía	267	06 Dic 1991
San Marcos	Resolución de Alcaldía	014	27 Ene 1992
Atumplaya	Resolución de Alcaldía	059	26 Mar 1992
Sugllaquiro	Resolución de Alcaldía	142	11 Set 1992
Quilluallpa	Resolución de Alcaldía	121	15 May 1997
Jerillo	Resolución de Alcaldía	141	30 May 1997
Nuevo San Miguel	Acuerdo de Concejo	008	14 Feb 2000
Los Ángeles	Acuerdo de Concejo	013	28 Feb 2001
San José Del Alto Mayo	Acuerdo de Concejo	014	28 Feb 2001
Valle La Conquista	Acuerdo de Concejo	104	16 Oct 2002
Carrizal	Ordenanza Municipal	101	12 May 2005
Buenos Aires	Ordenanza Municipal	112	24 Nov 2005
Bellavista			
La Libertad	Ordenanza Municipal	021	07 Ago 1987
Huingoyacu	Ordenanza Municipal	013	01 Mar 1989
Incaico	Ordenanza Municipal	038	01 Jul 1989
José Olaya	Resolución de Alcaldía	046	01 Ago 1989
Consuelo	Ordenanza Municipal	003	10 Dic 1989
Fausa Lamista	Ordenanza Municipal	099	04 Jun 1994
Almirante Miguel Grau	Ordenanza Municipal	025	24 Jun 1994
Santa Elena	Resolución Municipal	113	23 Set 1994
Dos Unidos	Ordenanza Municipal	122	10 Dic 1994
Cristino García Carhuapoma	Resolución Municipal	057	09 Nov 1995
Limon	Resolución Municipal	012	26 Ene 1996
Las Mercedes	Resolución Municipal	061	30 Dic 1996
Nuevo Tarapoto	Resolución Municipal	011	07 May 1997
Nueva Florida	Resolución Municipal	010	21 Abr 2000
El Dorado			
Barranquita	Resolución Municipal	015	28 May 1994
Nauta	Resolución Municipal	010	08 Feb 1995
Huaja	Resolución Municipal	033	12 Oct 1995
Azangihua	Resolución Municipal	025	12 Oct 1995
Santa Cruz	Resolución Municipal	034	18 Oct 1995
Sinami	Resolución Municipal	175	24 Jul 1996
Amiñio	Resolución Municipal	215	23 Set 1996
Santa Martha	Ordenanza Municipal	034	20 Mar 1997
San Juan de Tallaquihui	-	-	-

Continúa...

22.5 DEPARTAMENTO SAN MARTÍN: ORDENANZA, RESOLUCIÓN U OTRA NORMA DE LA MUNICIPALIDAD PROVINCIAL QUE CREA A LAS MUNICIPALIDADES DE CENTROS POBLADOS, SEGÚN PROVINCIA Y MUNICIPALIDAD DE CENTRO POBLADO, 2015

Provincia y Municipalidad de Centro Poblado	Norma Municipal	Número	Fecha
Huallaga			
San Regis	Resolución Municipal	039	13 Jun 1986
Lamas			
Pamashto	Resolución Municipal	337	26 Oct 1992
Alianza	Resolución Municipal	336	26 Oct 1992
San Juan de Pacayzapa	Resolución Municipal	343	11 Nov 1992
Pacaysapa	Resolución Municipal	342	11 Nov 1992
Las Flores de Mamonaquihua	Resolución Municipal	344	11 Nov 1992
San Antonio Del Río Mayo	Resolución Municipal	092	19 Set 1994
Mamonaquihua	Resolución Municipal	014	09 Feb 1995
Yumbatos	Resolución Municipal	034	23 Mar 1995
Santiago de Borja	Resolución Municipal	195	18 Oct 1995
La Libertad Del Bajo Mayo	Resolución Municipal	289	15 Ago 1996
San Miguel Del Río Mayo	Resolución Municipal	313	28 Set 1996
Betania	Resolución Municipal	013	24 Feb 1998
Nuevo Celendín	Resolución Municipal	072	30 Set 1998
Kechwa El Wayku	Resolución Municipal	050	05 Jul 2000
Maceda	Resolución Municipal	051	06 Jul 2000
Sangamayoc	Resolución Municipal	087	03 Nov 2000
Uchpayacu-Grau	Resolución Municipal	061	31 Jul 2001
Mariscal Cáceres			
Juanjuicillo	Resolución Municipal	029	27 Oct 1990
Costa Rica	Resolución Municipal	001	03 Ene 1991
Dos de Mayo	Ordenanza Municipal	028	04 Ago 1992
Sion	Ordenanza Municipal	028	14 Oct 1994
Picota			
Mishquiyacu	Resolución Municipal	280	08 Dic 1984
Leoncio Prado	Resolución Municipal	005	14 Mar 1986
Alfonso Ugarte	Ordenanza Municipal	021	17 Set 1987
Mariscal Castilla	Ordenanza Municipal	011	03 Mar 1989
Santa Rosillo de Upaquihua	Ordenanza Municipal	048	03 Dic 1991
San Antonio de Paujilzapa	Ordenanza Municipal	012	04 Abr 1992
Cedro Pampa	Resolución Municipal	030	05 Jun 1992
Santo Tomás de Paujilzapa	Ordenanza Municipal	039	21 Set 1993
Shimbillo	Resolución Municipal	059	04 Oct 1995
Chincha Alta	Resolución Municipal	062	01 Nov 1995
Huañipo	Resolución Municipal	026	22 Feb 1999

Continúa...

22.5 DEPARTAMENTO SAN MARTÍN: ORDENANZA, RESOLUCIÓN U OTRA NORMA DE LA MUNICIPALIDAD PROVINCIAL QUE CREA A LAS MUNICIPALIDADES DE CENTROS POBLADOS, SEGÚN PROVINCIA Y MUNICIPALIDAD DE CENTRO POBLADO, 2015

Conclusión.

Provincia y Municipalidad de Centro Poblado	Norma Municipal	Número	Fecha
Rioja			
Naranjillo	Resolución Municipal	050	30 Jun 1992
San Francisco	Resolución Municipal	075	09 Oct 1992
San Juan Del Río Soritor	Resolución Municipal	088	18 Dic 1992
Aguas Verdes	Resolución Municipal	067	18 Ago 1994
Aguas Claras	Resolución Municipal	001	04 Ene 1995
Santa Rosa Del Mirador	Resolución Municipal	005	28 Mar 2000
El Porvenir	Resolución de Concejo	010	24 May 2000
San Martín			
Aguano Muyuna	Resolución Municipal	1711	23 Nov 1989
Achinamiza	Resolución Municipal	1791	13 Dic 1989
Yarina	Resolución Municipal	123	21 Feb 1992
Pucallpa	Resolución Municipal	123	21 Feb 1992
Santa Martha	Ordenanza Municipal	908	23 Jul 1992
Nuevo San Juan	Resolución Municipal	129	26 Jul 1999
Tununtunumba	Resolución de Alcaldía	319	21 Dic 2000
Las Palmas	Resolución de Alcaldía	201	20 Jul 2001
Santa Rosa San Juan de Cumbaza	Resolución de Alcaldía	319	30 Nov 2001
Tocache			
Nuevo Horizonte	Ordenanza Municipal	080	12 Oct 1990
Pampayacu	Resolución Municipal	087	15 Nov 1991
Santa Lucía	Resolución Municipal	036	03 Jun 1992
Nuevo Bambamarca	Resolución Municipal	087	09 Set 1993
Ramal de Azpuzana	Ordenanza Municipal	056	20 Jul 1994
Madre Mía	Resolución Municipal	124	09 Nov 1995
Tananta	Ordenanza Municipal	097	10 Abr 1997
Santa Rosa de Shapaja	Resolución Municipal	025	26 Ago 2001
Santa Cruz	Resolución Municipal	009	07 Jul 2002
Puerto Pizan	Resolución Municipal	013	10 Jul 2002

Fuente: Instituto Nacional de Estadística e Informática - Registro Nacional de Municipalidades.

22.6 DEPARTAMENTO SAN MARTÍN: DIRECTORIO DE LAS MUNICIPALIDADES DE CENTROS POBLADOS CREADAS POR ORDENANZA, RESOLUCIÓN U OTRA NORMA DE LA MUNICIPALIDAD PROVINCIAL, SEGÚN PROVINCIA Y MUNICIPALIDAD DE CENTRO POBLADO, 2015

Provincia y Municipalidad de Centro Poblado	Nombre del Alcalde	Dirección	DDN	Teléfonos
Moyobamba				
Lahuarpia	MILTON TUESTA TORRES	Av. 28 de Julio S/N Mz. 21 Lt. 1B	042	979230280 / 942686602 / 830405
Pueblo Libre *	WILFREDO CIEZA YRORETA	Jr. Bagua S/N Mz. 11	042	#966640582 / # 968956775
Shucshuyacu	JORGE LUIS PERALTA HUAYAMA	Pasaje Leoncio Prado N° 110	042	974929240 / 975216190
San Marcos	RICARDO LOZANO CENTURION	Jr. San Cristobal Frente A La Plaza De Armas S/N Mz. 19 Lt. 13	042	796264 / 942990136
Atumplaya *	WALTER GRANDEZ VILLACIS	Av. San Martin S/N	042	975026752 / 796734
Sugllaquiro	JOSE CRISTINO CASTILLO LLACSAHUANCA	Jr. Angaiza (Frente a la Plaza de Armas) S/N	042	971710974 / 948840760 / 970941972 / 949991555
Quilluallpa *	JOSE SANTOS MORETO GARCIA	-	042	-
Jerillo	DANIEL SEGURA ZELADA	Jr. Miguel Grau S/N Mz. 13 Lt. 16 Km. 522	042	957590778 / 950637145 / 563483
Nuevo San Miguel	TELMO JOEL RODAS SOLANO	Jr. W Benjamín Vargas Rojas S/N	042	975501192 / 979602546
Los Ángeles *	PRIMITIVO TORRES CHILON	-	042	-
San José del Alto Mayo *	HECTOR VENTURA TOLENTINO	Jr. San Catalino 3ra. Cuadra S/N	042	#942017518
Valle La Conquista *	SEGUNDO SILVA VAZQUEZ	-	042	-
Carrizal	ELTER CALLAO MACHUCA	Jr. 28 de Julio S/N	042	994590922 / 958673315 / 813873
Buenos Aires	WILDER CASIQUE BARDALEZ	Jr. Jorge Chavez S/N Mz. 18 Lt. 7	042	968674668
Bellavista				
La Libertad	HERMOGENES JESUS CHUJUTALLI	Jr. Comercio N° 118 Mz. 57 Lt. 2 Km. 83	042	999017535 / #988253476
Huingoyacu	LAIZAMON GUERRA SANGAMA	Jr. Arica S/N Mz. P Lt. 9	042	#942609945 / 830443
Incaico *	DOMINGO CIEZA QUIROZ	Jr. Progreso N° 31	042	812500
José Olaya	WILBOR PAREDES FASANANDO	Jr. San Martin S/N	042	#942926155
Consuelo	CAYO PEREZ SILVA	Av. Tupac Amaru S/N Mz. 25 Lt. 7	042	#972981643 / #949631262 / 790006
Fausa Lamista *	JOSE GODOFREDO PAREDES LINARES	Jr. San Martin S/N	042	968277673 / 848804
Almirante Miguel Grau	RAMON VILLACREZ CHAVEZ	Jr. Mexico S/N	042	963600628 / 42812632
Santa Elena	JUAN BENJAMIN UPIACHIHUA USHIÑAHUA	Jr. San Martin S/N	042	781688 / #945465839
Dos Unidos	EBERTH DONALD GONZALES ORDOÑES	Jr. Progreso S/N	042	#961544772
Cristino García Carhuapoma	ORLANDO DIAZ CARRANZA	Av. Bellavista S/N Mz. I Lt. 6	042	#971414761 / 942909320
Limon *	JOSE LUIS VASQUEZ PEREZ	Jr. Alfonso Ugarte S/N	042	812698
Las Mercedes	HERNANDO CACHIQUE SANGAMA	Jr. San Martin S/N	042	-
Nuevo Tarapoto *	RENAN PAREDES USHIÑAHUA	Jr. La Marginal S/N	042	812562
Nueva Florida	ESAUD SANGAMA SHAPIAMA	Jr. Lima S/N	042	812505

Continúa…

22.6 DEPARTAMENTO SAN MARTÍN: DIRECTORIO DE LAS MUNICIPALIDADES DE CENTROS POBLADOS CREADAS POR ORDENANZA, RESOLUCIÓN U OTRA NORMA DE LA MUNICIPALIDAD PROVINCIAL, SEGÚN PROVINCIA Y MUNICIPALIDAD DE CENTRO POBLADO, 2015

Provincia y Municipalidad de Centro Poblado	Nombre del Alcalde	Dirección	DDN	Teléfonos
El Dorado				
Barranquita	GROBER ISHUIZA SINARAHUA	Jr. Manuel Sinarahua Shuña S/N	042	-
Nauta *	CIRILO JOBILDORO TUANAMA TUANAMA	-	042	-
Huaja *	VICTOR HUGO RAMIREZ PEREZ	-	042	-
Azangihua	SAMUEL GRANDA CORDOVA	Jr. San Martin Frente a La Plaza S/N	042	973864460 / 961897297 / 635406 / 633243
Santa Cruz	JIPSON TUANAMA TUANAMA	Av. San Martin S/N	042	812709
Sinami	JULIO CORDOVA CORDOVA	Carretera a Unión Progreso S/N Km. 12	042	638071
Amiñio	ALEJANDRO PEÑA AGURTO	Jr. Progreso S/N Mz. 4 Km. 5	042	983619680 / 812570
Santa Martha	HUGO ULISES RAMIREZ MEGO	Jr. Luis Valles S/N	042	830013
San Juan de Tallaquihui	EUSEBIO ASENJO LOZANO	Pasaje Jorge Chavez N° 302 Mz. 9 Lt. 3	042	952273341 / 830380 / 812612
Huallaga				
San Regis	CARLOS GONZALES LABAJOS	Jr. Progreso S/N Mz. 28 Lt. 18 Km. 12	042	830442
Lamas				
Pamashto	SEGUNDO JUAN JOSE SALAS SALAS	Jr. Andres Avelino Caceres N° 357 Mz. 17 Lt. 2	042	942617117 / 979193982 / #247856
Alianza	RENELMO GARCIA BOBADILLA	Jr. Hoyos Rubio S/N	042	9419664018
San Juan de Pacayzapa	MIGUEL PEREZ GONZALES	Av. Fernando Belaunde Terry Frente a la Plaza de Esparcimiento S/N Mz. 13 Lt. 1	042	966035704 / 965051556 / 835186
Pacaysapa	NIXOEL FERNANDEZ ESTELA	Jr. Santa Rosa (Frente a La Plaza) S/N Mz. 24 Lt. 11	042	959546251 / 956597203 / 835111
Las Flores de Mamonaquihua	NORBERTO SINARAHUA ISUIZA	Jr. Progreso S/N	042	951675271
San Antonio del Río Mayo	MERSI REATEGUI CISNEROS	Calle Juan Flores Ruiz S/N	042	632016 / 966853837
Mamonaquihua	GEISEN SINARAHUA ISUIZA	Jr. Mamonaquihua/David Sanchez S/N	042	999397692 / 943265695 / 811029
Yumbatos *	GALVIN PINCHI RENGIFO	-	042	-
Santiago de Borja *	EUSEVIO SALVADOR PADILLA	-	042	-
La Libertad del Bajo Mayo *	RUBEN OLIVOS VILLALOBOS	-	042	-
San Miguel del Río Mayo	WILDER MOZOMBITE PINEDO	Jr. Moyobamba (Frente a la Plaza de Armas) S/N	042	799950 / 942067661
Betania	ALINDORO DELGADO JUNCA	Jr. Moyobamba (Alt. Cuadra 1) S/N Mz. 1 Lt. 7	042	812602 / 944452648 / 948534497 / 941969369
Nuevo Celendín	DIONICIA CHACON GUEVARA	Calle Santos Satalaya S/N Mz. 20 Lt. 3	042	984861581 / 782149
Kechwa El Wayku *	WERLIN GUERRA AMARINGO	-	042	-
Maceda	NEMECIO ISHUIZA ISHUIZA	Jr. San Martin S/N Mz. A Lt. 8	042	-
Sangamayoc *	JESÚS MARINO CUBAS LLANO	-	042	-
Uchpayacu-Grau	LEOPOLDO CAHUAZA ALVA	Calle San Miguel S/N	042	973484302 / 813866

Continúa…

22.6 DEPARTAMENTO SAN MARTÍN: DIRECTORIO DE LAS MUNICIPALIDADES DE CENTROS POBLADOS CREADAS POR ORDENANZA, RESOLUCIÓN U OTRA NORMA DE LA MUNICIPALIDAD PROVINCIAL, SEGÚN PROVINCIA Y MUNICIPALIDAD DE CENTRO POBLADO, 2015

Provincia y Municipalidad de Centro Poblado	Nombre del Alcalde	Dirección	DDN	Teléfonos
Mariscal Cáceres				
Juanjuicillo	PEDRO RIVA SIMARRA	Jr. Miguel Grau N° 260 Mz. 48 Lt. 7	042	-
Costa Rica *	JUGENCIO CASIQUE RENGIFO	Jr. La Libertad S/N	042	811221
Dos de Mayo	CANDELARIA PEÑA VILLACORTA	Jr. Crispin Ruiz Segura S/N	042	#950408052 / 948610583 / 8301119
Sion *	ENDULFO RAMIREZ ABELDAÑO	Jr. Trujillo S/N	042	830189
Picota				
Mishquiyacu	LINCER CHU PINCHI	Jr. Simón Bolívar S/N	042	637152 / 942480838 / 636994
Leoncio Prado *	JOSE RIOS CORDOVA	Jr. Patricio Huarcaya S/N	042	812515 / 812646
Alfonso Ugarte	Por designar	-	042	-
Mariscal Castilla	Por designar	-	042	-
Santa Rosillo de Upaquihua	MANUEL ISAIAS TORREJON LINARES	Calle Santa Cecilia S/N Km. 18	042	812638
San Antonio de Paujilzapa	Por designar	-	042	-
Cedro Pampa	LUCIA GARCIA TORRES	Jr. Froilan Salas S/N	042	957613375
Santo Tomás de Paujilzapa	ULISES TERCERO USHIÑAHUA FASANANDO	Jr. Santo Tomás S/N Km. 11	042	#949406492 / 813908
Shimbillo	LANDER USHIÑAHUA FASANANDO	Jr. Bolognesi Y Huallaga S/N Mz. 7 Lt. 8 Km. 48	042	636735 / #948158895
Chincha Alta	CESAR ARMANDO PUYO SINTI	Av. Cesar Cruz S/N Km. 50	042	950983276
Huañipo	CESAR ANDRES GUERRERO CARRASCO	Jr. Tres de Octubre S/N Mz. 24 Lt. 4 Km. 34	042	950486911 / 812645
Rioja				
Naranjillo	ABDON DELGADO CERQUERA	Jr. Cajamarca N° 198 Mz. 39 Lt. 1	042	995101337
San Francisco	LUIS ALBERTO GUEVARA RUBIO	Jr. San Martin N° 558 Mz. 17 Lt. 2	042	969539227 / 793955
San Juan del Río Soritor	ILARIO MEDINA CARRANZA	Jr. San Martin/ Av Cajamarca N° 510	042	953670946 / 942431399
Aguas Verdes	TEODOCIO RAFAEL GARCIA	Av. Rio Mayo N° 600 Mz. 38 Lt. 1	042	949864170 / 812666
Aguas Claras	VILDOR SANCHEZ PAZ	Av. Cajamarca N° 675 Mz. 20 Lt. 2	042	979213409
Santa Rosa del Mirador	BENJAMIN CORREA CALVAY	Av. Cajamarca N° 403 Mz. 71 Lt. 7	042	943147729 / 954657845 / 981835312
El Porvenir	AGUSTINO CAMPO VILCA	Av. Ejército de Salvación N° 497	042	996449575 / 996449514

Continúa…

22.6 DEPARTAMENTO SAN MARTÍN: DIRECTORIO DE LAS MUNICIPALIDADES DE CENTROS POBLADOS CREADAS POR ORDENANZA, RESOLUCIÓN U OTRA NORMA DE LA MUNICIPALIDAD PROVINCIAL, SEGÚN PROVINCIA Y MUNICIPALIDAD DE CENTRO POBLADO, 2015

Conclusión.

Provincia y Municipalidad de Centro Poblado	Nombre del Alcalde	Dirección	DDN	Teléfonos
San Martín				
Aguano Muyuna *	JAIME MARCIAL OLIVA GARCIA	Jr. Jhuallaga S/N Mz. 12	042	*0295684
Achinamiza *	QUICO INSAPILLO SALAS	Jr. San Martin S/N	042	812770 / 813144
Yarina *	SEGUNDO CHISTAMA AYACHI	Jr. Yamato S/N Mz. Mz Lt. 20	042	955997651
Pucallpa *	FABRICIANO OJANAMA ISUIZA	Jr. Santiago Pilco N° 95 Mz. K Lt. 95	042	948650258 / 812686
Santa Martha *	JOSE ULISES PEREZ DAVILA	Jr. Amazonas S/N Mz. 2 Lt. 28 Km. 63	042	812681
Nuevo San Juan	MARIO SANTILLAN GRANDEZ	Jr. 28 de Julio S/N	042	-
Tununtunumba	LIDES CENEPO CHASNAMOTE	Av. Huallaga S/N	042	948457951
Las Palmas	CARLOS JESUS FLORES ALVA	Carretera Marginal Sur Km. 6	042	#985732144
Santa Rosa San Juan de Cumbaza	WILLIAM GARCIA RENGIFO	Jr. Santa Rosa / Unión S/N Mz. 13 Lt. 1	042	#943029347
Tocache				
Nuevo Horizonte *	RAFAEL BAYLON ROMERO	Carretera Fernando Belaunde Terry Mz. C Lt. 1 Km. 22	042	#990970691
Pampayacu	JOSE DEL CARMEN ESPINOZA SANTILLAN	Av. España S/N	042	961725803
Santa Lucía	MARISOL ZENINA NOBLEJAS SUAREZ	Jr. Los Nogales S/N Mz. 34A Lt. 6	042	942819959 / #630263 / 942418017 / 830210
Nuevo Bambamarca	PABLO PONCE MONTERO	Av. Cajamarca S/N Mz. V Lt. 3	042	789413
Ramal de Azpuzana *	ADOLFO ANTONIO GARGATE DE LA CRUZ	Jr. Ramon Castilla S/N	042	964047279 / 812783
Madre Mía	PRAXIDES MOISES MEDINA ORTIZ	Carretera Fernando Belaunde Terry Km. 552	042	986432245 / 630519
Tananta	PEDRO MARCELINO PEREZ HUAYTA	Av. La Identidad S/N	042	797476 / 942605300
Santa Rosa de Shapaja	SALOMON HUARANCCA ANTONIO	Jr. Miraflores S/N	042	-
Santa Cruz *	FRANCISCO CLEMENTE PAREDES MARIÑO	Carretera Fernando Belaunde Terry Km. 62	042	-
Puerto Pizan *	WALTER EMILIANO RAMIREZ ABARCA	Jr. Juan Velasco Alvarado N° 108	042	#971948285

Nota: Las Municipalidades de Centros Poblados son creadas por Ordenanza, Resolución u otra norma de la Municipalidad Provincial y son ellas las que determinan la delimitación territorial.

* La Municipalidad de Centro Poblado se encuentra omisa a la presentación de los datos, al 15 de enero de 2015. Los datos han sido obtenidos en consulta a la municipalidad provincial que autoriza su funcionamiento.

Fuente: Instituto Nacional de Estadística e Informática - Registro Nacional de Municipalidades 2014.

23

Frontis de la Municipalidad Provincial de Tacna

Cortesía: Página Web de la Municipalidad Provincial de Tacna

Tacna

Tacna

❖ Municipalidades Provinciales	4
❖ Municipalidades Distritales	23
❖ Municipalidades de Centros Poblados	24
❖ Población Total Proyectada en Edad Electoral de 18 a 70 años (al 2014)	222 809
❖ Población Total Proyectada (al 30/06/2015)	341 838

23.1 MAPA DEL DEPARTAMENTO DE TACNA

23.2 DEPARTAMENTO TACNA: DISPOSITIVO LEGAL DE CREACIÓN, SEGÚN PROVINCIA Y DISTRITO, 2015

Provincia y Distrito	Dispositivo Legal de Creación		
	Nombre	Número	Fecha
Tacna			
Tacna	-	-	Época Indep.
Alto de La Alianza	Ley	23828	09 May 1984
Calana	Ley	S/N	20 Ago 1872
Ciudad Nueva	Ley	25851	16 Nov 1992
Inclán	Ley	12445	24 Nov 1955
Pachia	Ley	S/N	02 Ene 1857
Palca	Ley	13238	08 Jun 1959
Pocollay	Ley	13069	15 Ene 1959
Sama	-	-	Época Indep.
Coronel Gregorio Albarracin Lanchipa	Ley	27415	02 Feb 2001
Candarave			
Candarave	-	-	Época Indep.
Cairani	Ley	11902	04 Dic 1952
Camilaca	Ley	24887	06 Set 1988
Curibaya	Ley	S/N	05 Feb 1875
Huanuara	Ley	10158	05 Ene 1945
Quilahuani	Ley	12194	15 Feb 1955
Jorge Basadre			
Locumba	Decreto	S/N	27 Jun 1855
Ilabaya	-	-	Época Indep.
Ite	Ley	13660	12 Jun 1961
Tarata			
Tarata	-	-	Época Indep.
Héroes Albarracín	Ley	11979	30 Ene 1953
Estique	Ley	S/N	02 Ene 1857
Estique-Pampa	Ley	12539	12 Ene 1956
Sitajara	Ley	12414	07 Nov 1955
Susapaya	Ley	12136	26 Oct 1954
Tarucachi	Ley	S/N	12 Nov 1874
Ticaco	Ley	S/N	12 Nov 1874

Fuente: Instituto Nacional de Estadística e Informática - Dirección Nacional de Censos y Encuestas.

23.3 DEPARTAMENTO TACNA: POBLACIÓN TOTAL PROYECTADA Y UBICACIÓN GEOGRÁFICA DE LA CAPITAL LEGAL, SEGÚN PROVINCIA Y DISTRITO, 2015

Provincia y Distrito	Población Total Proyectada al 30/06/2015	Capital Legal				
		Nombre	Categoría	Ubicación Geográfica		
				Altitud (msnm.)	Latitud Sur	Longitud Oeste
Total	**341 838**					
Tacna	**316 964**	**Tacna**				
Tacna	85 228	Tacna	Ciudad	585	18°00'36"	70°14'52"
Alto de La Alianza	39 180	La Esperanza	Pueblo	620	17°59'27"	70°14'51"
Calana	3 189	Calana	Pueblo	904	17°56'26"	70°10'57"
Ciudad Nueva	37 671	Ciudad Nueva	Ciudad	669	17°59'06"	70°14'16"
Inclán	7 684	Sama Grande	Pueblo	516	17°47'42"	70°29'31"
Pachia	1 964	Pachia	Pueblo	1 100	17°53'50"	70°09'10"
Palca	1 669	Palca	Pueblo	3 021	17°46'24"	69°57'30"
Pocollay	21 278	Pocollay	Pueblo	678	17°59'47"	70°13'11"
Sama	2 604	Las Yaras	Pueblo	404	17°51'31"	70°34'23"
Coronel Gregorio Albarracin Lanchipa	116 497	Alfonso Ugarte	Villa	520	18°02'27"	70°15'15"
Candarave	**8 095**	**Candarave**				
Candarave	3 001	Candarave	Pueblo	3 460	17°16'01"	70°14'59"
Cairani	1 301	Cairani	Pueblo	3 394	17°17'10"	70°21'46"
Camilaca	1 514	Alto Camilaca	Pueblo	3 518	17°16'01"	70°23'00"
Curibaya	180	Curibaya	Pueblo	2 401	17°22'56"	70°20'07"
Huanuara	898	Huanuara	Pueblo	3 223	17°18'48"	70°19'18"
Quilahuani	1 201	Quilahuani	Pueblo	3 218	17°19'03"	70°15'30"
Jorge Basadre	**9 034**	**Locumba**				
Locumba	2 601	Locumba	Pueblo	596	17°36'48"	70°45'40"
Ilabaya	3 008	Ilabaya	Pueblo	1 384	17°25'17"	70°30'44"
Ite	3 425	Ite	Pueblo	174	17°51'42"	70°57'54"
Tarata	**7 745**	**Tarata**				
Tarata	3 252	Tarata	Pueblo	3 084	17°28'38"	70°01'50"
Héroes Albarracín	655	Chucatamani	Pueblo	2 347	17°28'54"	70°07'16"
Estique	710	Estique	Pueblo	3 168	17°32'34"	70°01'14"
Estique-Pampa	666	Estique-Pampa	Pueblo	3 066	17°32'14"	70°02'04"
Sitajara	697	Sitajara	Pueblo	3 156	17°22'29"	70°08'03"
Susapaya	768	Susapaya	Pueblo	3 399	17°21'10"	70°07'52"
Tarucachi	410	Tarucachi	Pueblo	3 094	17°31'31"	70°01'45"
Ticaco	587	Ticaco	Pueblo	3 255	17°27'02"	70°02'44"

Fuente: Instituto Nacional de Estadística e Informática.

- Dirección Nacional de Censos y Encuestas.

- Dirección Técnica de Demografía e Indicadores Sociales.

23.4 DEPARTAMENTO TACNA: DIRECTORIO DE MUNICIPALIDADES PROVINCIALES Y DISTRITALES, SEGÚN PROVINCIA Y DISTRITO 2015

Provincia y Distrito	Nombre del Alcalde	Dirección	DDN	Teléfonos	Fax	Correo Electrónico
Tacna						
Tacna	LUIS RAMON TORRES ROBLEDO	Calle Inclán N° 404	052	411716 / 426082 / 426878	426082	-
Alto de La Alianza	JESUS PASCUAL CHAMBILLA GUTIERREZ	Av. Prolongación Gustavo Pinto N° 1337	052	311283	-	alcaldia@munialtoalianza.gob.pe
Calana	ERICK JAVIER VILDOSO ALE	Av. General Varela S/N	052	471049	471049	municalana@gmail.com
Ciudad Nueva	EDGAR ROGELIO CONCORI COAQUIRA	Calle Manuel Lorenzo de Vidaurre N° 448	-	-	-	contacto@municiudadnueva.gob.pe
Inclán	JOSE JORGE CHAVEZ REJAS	Av. Alto Rayo S/N	052	949999340 / 949999565	-	-
Pachia	JULIO CESAR CHOQUEÑA HUAMANI	Av. Arias Araguez S/N	052	952230540	-	-
Palca	WILBER CARLOS TAPIA ALAVE	Carretera Collpa La Paz Km. 56	052	318350	-	-
Pocollay	LEOPOLDO RICARDO LOLI VARGAS	Calle Hermanos Reynoso N° 15	052	413182	-	munipocollay@gmail.com
Sama	WILSON BERTOLOTTO TICONA	Av. Héroes de La Guerra del Pacífico N° 101	052	990044827 / 996166868	-	munisama@hotmail.com
Coronel Gregorio Albarracin Lanchipa	SEGUNDO MARIO RUIZ RUBIO	Av. Municipalidad S/N	052	402416 / 402499 / 955894751	-	-
Candarave						
Candarave	JUAN QUISPE MAMANI	Calle Triunfo N° 111	052	983917979 / 983917980 / 952848836	-	-
Cairani	TITO NINA CURO	Plaza de Armas S/N	052	414163 / 964099933	414163	mdcairani@hotmail.com
Camilaca	ANDRES PACO MAMANI	Plaza Principal S/N	052	414356	-	-
Curibaya	JOSE LUIS AGUILAR PACCI	Plaza de Armas S/N	052	837102 / 830236	837102	municuribaya@hotmail.com
Huanuara	JOSUE ANGEL RIOS CALIZAYA	Calle Eloy Ureta S/N	052	998024900 / 952962202 / 411209	-	municipalidaddehuanuara@hotmail.com
Quilahuani	UBALDO OTAZU VILCA	Plaza Principal S/N	052	968388877 / 979817380	-	mquilahuani@hotmail.com
Jorge Basadre						
Locumba	MANUEL RAUL OVIEDO PALACIOS	Plaza Francisco Bolognesi S/N	052	475001 / 475002	475002	munijorgebasadre@hotmail.com
Ilabaya	LUIS NEPTALI CERRATO TAMAYO	Calle Alfonso Ugarte S/N	052	-	583400	-
Ite	ADAN VARGAS CARDENAS	Av. Principal S/N	052	975444466	-	mdi@muniite.gob.pe
Tarata						
Tarata	EFRAIN CASO PAUCAR	Calle Grau S/N	052	472003	-	-

Continúa…

23.4 DEPARTAMENTO TACNA: DIRECTORIO DE MUNICIPALIDADES PROVINCIALES Y DISTRITALES, SEGÚN PROVINCIA Y DISTRITO 2015

Conclusión.

Provincia y Distrito	Nombre del Alcalde	Dirección	DDN	Teléfonos	Fax	Correo Electrónico
Heroes Albarracin	IVAN JHONY COPAJA AGUILAR	Calle 1ro de Setiembre S/N	052	830221 / 425290	-	-
Estique	EDGAR GARCIA ESPINOZA	Plaza Principal S/N	052	425065	425065	-
Estique-Pampa	JOEL JOSE ESPINOZA AYCA	Plaza de Armas S/N	-	-	-	muniestiquepampa@hotmail.com
Sitajara	ORLANDO MENDOZA MENDOZA	Calle San Martín S/N	052	576274	576274	-
Susapaya	PERCY MAXIMO LOPEZ MAMANI	Calle Bolognesi S/N	052	998806207 / 413810	-	munisusapaya@hotmail.com
Tarucachi	JESUS MELANIO GARCIA CALIZAYA	Calle 28 de Julio N° 130	052	421812	-	-
Ticaco	PERSI SANTOS CHIPANA CONDORI	Calle Augusto B. Leguía S/N Mz. D Lt. 11	052	951982111 / 413783	-	muniticaco@hotmail.com

Nota: La relación de alcaldes de las municipalidades provinciales y distritales ha sido actualizada al 02 de febrero de 2015.
Fuente: Instituto Nacional de Estadística e Informática - Registro Nacional de Municipalidades 2014.
Jurado Nacional de Elecciones.

23.5 DEPARTAMENTO TACNA: ORDENANZA, RESOLUCIÓN U OTRA NORMA DE LA MUNICIPALIDAD PROVINCIAL QUE CREA A LAS MUNICIPALIDADES DE CENTROS POBLADOS, SEGÚN PROVINCIA Y MUNICIPALIDAD DE CENTRO POBLADO, 2015

Provincia y Municipalidad de Centro Poblado	Norma Municipal	Número	Fecha
Tacna			
Nuestra Señora de La Natividad	Resolución Municipal	4688	09 Set 1988
Boca Del Río	Ordenanza Municipal	006	11 Mar 1989
Alto Perú - Ancomarca	Resolución Municipal	075	02 Jul 1990
Augusto B. Leguia	Resolución Municipal	074	11 Jul 1990
Yarada	Resolución Municipal	002	10 Ene 1991
Francisco Bolognesi	Resolución de Alcaldía	233	18 Feb 1991
Los Palos	Resolución de Alcaldía	233	18 Feb 1991
Vilavilani	Ordenanza Municipal	010	23 Dic 1996
Candarave			
Santa Cruz	Resolución Municipal	002	20 Ene 1989
Aricota	Ordenanza Municipal	002	30 Jun 1993
San Pedro	Resolución Municipal	003	10 Feb 1994
Ancocala	Resolución Municipal	007	10 Ago 1994
Yarabamba	Ordenanza Municipal	018	06 Nov 1995
Calacala	Ordenanza Municipal	019	14 Dic 1995
Totora	Resolución Municipal	003	10 Feb 1999
Huaytire	Resolución Municipal	011	25 Jul 2000
Jorge Basadre			
Cambaya	Resolución Municipal	010	09 Nov 1988
Mirave	Resolución Municipal	004	12 Mar 1989
Borogueña	Resolución Municipal	014	16 Jun 1989
Pampa Sitana Camiara	Ordenanza Municipal	017	01 Oct 2013
Tarata			
Maure Kallachiri	Resolución Municipal	003	10 Abr 1990
Chipispaya	Resolución Municipal	001	24 Feb 1993
Talabaya	Ordenanza Municipal	003	29 Abr 2005
Yabroco	Ordenanza Municipal	013	22 Nov 2005

Fuente: Instituto Nacional de Estadística e Informática - Registro Nacional de Municipalidades.

23.6 DEPARTAMENTO TACNA: DIRECTORIO DE LAS MUNICIPALIDADES DE CENTROS POBLADOS CREADAS POR ORDENANZA, RESOLUCIÓN U OTRA NORMA DE LA MUNICIPALIDAD PROVINCIAL, SEGÚN PROVINCIA Y MUNICIPALIDAD DE CENTRO POBLADO, 2015

Provincia y Municipalidad de Centro Poblado	Nombre del Alcalde	Dirección	DDN	Teléfonos
Tacna				
Nuestra Señora de La Natividad	MIGUEL ANGEL FLORES SINTECALA	Av. Rafael Hoyos Rubio N° 1629	052	966505666 / 952953622
Boca del Río	JESUS MARCO AURELIO TAPIA LLAPA	Av. Miguel Grau S/N	052	244232 / 952932898 / 835021
Alto Perú - Ancomarca	EUSEBIO TORRES TAPIA	Frente Plaza Principal S/N Mz. I Lt. 4 Km. 133	052	956422100 / 830255
Augusto B. Leguia	AURELIO RODOLFO TURPO CASTILLO	Av. Nora Flores Torres N° 550	052	-
Yarada	EDILSO HUERTA JAHUIRA	Carretera Costanera S/N Km. 26	052	952227744 / 952882400
Francisco Bolognesi	MERCEDES BEATRIZ RUIZ LLANCO	Av. Mariscal Castilla N° 2280	052	242177 / 952904422
Los Palos	DIEGO OMAR ORTIZ CALDERON	Carretera Principal S/N	052	952907340
Vilavilani	SANTOS MARCIAL PARIA CABRERA	Carretera Complejo Cívico Policial S/N	052	812306
Candarave				
Santa Cruz	VALENTIN FELICIANO CAHUANA ORTIZ	Calle 28 de Julio y 7 de Junio S/N	052	-
Aricota	GERARDO AGUILAR CASO	Calle Salaverry S/N Mz. I Lt. 1	052	984449239
San Pedro	MARTIN FELICIANO MAMANI PANIAGUA	Calle Alfonso Ugarte S/N Mz.Y Lt. 1	052	952545768
Ancocala	JULIO SINDULFO MAMANI MACHACA	Calle 8 de Abril N° 1 Mz. R Lt. 5	052	-
Yarabamba	BERTHA FERMINA MAMANI QUISPE	Plaza Principal S/N	052	-
Calacala	MAXIMO PACCI PARIGUANA	Calle San Martín S/N	052	-
Totora	LEON FELIPE MARTINEZ FLORES	Calle 7 de Octubre S/N Mz. F Lt. 1	052	943909997
Huaytire	SATURNINO EPIFANIO PAQUERA PERCA	En reubicación	052	-
Jorge Basadre				
Cambaya	CARLOS HECTOR MAMANI MAMANI	Av. Miraflores S/N Mz. C Lt. 2	052	959088938
Mirave	CARLOS JESUS ROSADO CHIRI	Calle Arica y Av Toquepala S/N Mz. N Lt. 2	052	-
Borogueña	JUAN PEDRO PARIA GALLEGOS	Calle Juan Velasco Alvarado S/N Mz. D Lt. 11	052	976764474
Pampa Sitana Camiara	JESUS MAMANI QUISPE	Calle San Pedro S/N Mz. 26 Lt. 16	052	959490688
Tarata				
Maure Kallachiri	SILBERIO FLORES PACO	Carretera Tarata y Tripartito S/N Km. 110	052	996310226 / 812323
Chipispaya	ELVIS RAFAEL MAQUERA CHAGUA	Calle San Martín S/N Mz. G Lt. 5	052	812324
Talabaya	TEOFILO SILVIO AYALA TAPIA	Calle Santa Rosa S/N	052	998039495
Yabroco	MARINA VIVIANA VINCHA AQUINO	Calle Polo S/N	052	-

Nota: Las Municipalidades de Centros Poblados son creadas por Ordenanza, Resolución u otra norma de la Municipalidad Provincial y son ellas las que determinan la delimitación territorial.
Fuente: Instituto Nacional de Estadística e Informática - Registro Nacional de Municipalidades 2014.

24

Frontis de la Municipalidad Provincial de Tumbes

Cortesía: Instituto Nacional de Estadística e Informática - Oficina Departamental de Tumbes

Tumbes

Tumbes

❖ Municipalidades Provinciales	3
❖ Municipalidades Distritales	10
❖ Municipalidades de Centros Poblados	7
❖ Población Total Proyectada en Edad Electoral de 18 a 70 años (al 2014)	155 791
❖ Población Total Proyectada (al 30/06/2015)	237 685

24.1 MAPA DEL DEPARTAMENTO DE TUMBES

24.2 DEPARTAMENTO TUMBES: DISPOSITIVO LEGAL DE CREACIÓN, SEGÚN PROVINCIA Y DISTRITO, 2015

Provincia y Distrito	Dispositivo Legal de Creación		
	Nombre	Número	Fecha
Tumbes			
Tumbes	-	-	Época Indep.
Corrales	Ley	S/N	12 Ene 1871
La Cruz	Ley	14127	18 Jun 1962
Pampas de Hospital	Ley	14137	18 Jun 1962
San Jacinto	Ley	12446	24 Nov 1955
San Juan de La Virgen	Ley	S/N	12 Ene 1871
Contralmirante Villar			
Zorritos	Ley	9667	25 Nov 1942
Casitas	Ley	9667	25 Nov 1942
Canoas de Punta Sal	Ley	28707	03 Abr 2006
Zarumilla			
Zarumilla	Ley	S/N	12 Ene 1871
Aguas Verdes	Ley	24074	11 Ene 1985
Matapalo	Ley	9667	25 Nov 1942
Papayal	Ley	9667	25 Nov 1942

Fuente: Instituto Nacional de Estadística e Informática - Dirección Nacional de Censos y Encuestas.

24.3 DEPARTAMENTO TUMBES: POBLACIÓN TOTAL PROYECTADA Y UBICACIÓN GEOGRÁFICA DE LA CAPITAL LEGAL, SEGÚN PROVINCIA Y DISTRITO, 2015

Provincia y Distrito	Población Total Proyectada al 30/06/2015	Capital Legal				
		Nombre	Categoría	Ubicación Geográfica		
				Altitud (msnm.)	Latitud Sur	Longitud Oeste
Total	**237 685**					
Tumbes	**164 404**	**Tumbes**				
Tumbes	111 683	Tumbes	Ciudad	23	03°33'53"	80°27'13"
Corrales	23 868	San Pedro de Los Incas	Pueblo	15	03°36'08"	80°28'47"
La Cruz	9 173	Caleta Cruz	Pueblo	8	03°38'16"	80°35'33"
Pampas de Hospital	7 050	Pampas de Hospital	Pueblo	23	03°41'44"	80°26'09"
San Jacinto	8 541	San Jacinto	Pueblo	36	03°38'35"	80°27'04"
San Juan de La Virgen	4 089	San Juan de La Virgen	Pueblo	15	03°37'39"	80°26'01"
Contralmirante Villar	**19 896**	**Zorritos**				
Zorritos	12 313	Zorritos	Ciudad	5	03°40'50"	80°40'42"
Casitas	2 109	Cañaveral	Pueblo	129	03°56'26"	80°39'07"
Canoas de Punta Sal	5 474	Cancas	Villa	6	03°56'48"	80°56'34"
Zarumilla	**53 385**	**Zarumilla**				
Zarumilla	22 257	Zarumilla	Pueblo	14	03°30'04"	80°16'30"
Aguas Verdes	23 480	Aguas Verdes	Villa	8	03°28'53"	80°14'46"
Matapalo	2 395	Matapalo	Pueblo	65	03°41'02"	80°11'59"
Papayal	5 253	Papayal	Pueblo	43	03°34'25"	80°14'00"

Fuente: Instituto Nacional de Estadística e Informática.

- Dirección Nacional de Censos y Encuestas.

- Dirección Técnica de Demografía e Indicadores Sociales.

24.4 DEPARTAMENTO TUMBES: DIRECTORIO DE MUNICIPALIDADES PROVINCIALES Y DISTRITALES, SEGÚN PROVINCIA Y DISTRITO, 2015

Provincia y Distrito	Nombre del Alcalde	Dirección	DDN	Teléfonos	Fax	Correo Electrónico
Tumbes						
Tumbes	MANUEL DIEGO ENRIQUE DE LAMA HIRSH	Calle Bolognesi N° 194	072	525319 / 953618465	-	-
Corrales	MANUEL RIXAR FLORES PEÑA	Jr. San Pedro N° 480	072	541171 / 541343 / 973980489	-	-
La Cruz	JUAN VICENTE PIZARRO SANCHEZ	Calle Piura N° 228	072	542196 / 500076 / 542438 / 985056431	-	muni_la_cruz@hotmail.com
Pampas de Hospital	GEORGIO APOLO INFANTE	Plaza de Armas S/N	072	523585 / 949017127 / 972846843 / 968017729	-	-
San Jacinto	JOSE LUIS CORNEJO FEIJOO	Plaza San Martín N° 550	072	972910146 / 965887103	-	munisanjacinto@hotmail.com
San Juan de La Virgen	CRISTIAN BEYKER BACA ZAPATA	Calle Francisco Ibáñez N° 110	072	978931833 / 978528355	-	-
Contralmirante Villar						
Zorritos	MERCEDES GERONIMO JACINTO FIESTAS	Av. Faustino Piaggio N° 72	072	544003 / 544162 / 544003	-	mpcvz@live.com ; imagenmpcvz@gmail.com
Casitas	RODRIGO MERINO ASTUDILLO	Av. Plaza de Armas - Cañaveral S/N	072	973752161	-	municipalidadcasitas@hotmail.com
Canoas de Punta Sal	JOSE ANTONIO LLENQUE JACINTO	Av. Alejandro Toledo Manrique S/N	072	972930164 / 978305375	-	municanoasdepuntasal@hotmail.com
Zarumilla						
Zarumilla	FELIX ERNESTO GARRIDO RIVERA	Av. 28 de Julio N° 206	072	565282	-	mpzarumilla@gmail.com
Aguas Verdes	ELY PINTADO CORDOVA	Av. Republica del Perú N° 339	072	561466 / 565171 / 507954	-	municipalidaddeaguasverdes@gmail.com
Matapalo	NEVI CORREA GARCIA	Av. Zarumilla S/N	072	951979822	-	mundismat@outlook.com
Papayal	EDWIN RUBEN RIVAS GARCIA	Av. Ramón Castilla N° 203	072	972714901	-	-

Nota: La relación de alcaldes de las municipalidades provinciales y distritales ha sido actualizada al 02 de febrero de 2015.

Fuente: Instituto Nacional de Estadística e Informática - Registro Nacional de Municipalidades 2014.
Jurado Nacional de Elecciones.

24.5 DEPARTAMENTO TUMBES: ORDENANZA, RESOLUCIÓN U OTRA NORMA DE LA MUNICIPALIDAD PROVINCIAL QUE CREA A LAS MUNICIPALIDADES DE CENTROS POBLADOS, SEGÚN PROVINCIA Y MUNICIPALIDAD DE CENTRO POBLADO, 2015

Provincia y Municipalidad de Centro Poblado	Norma Municipal	Número	Fecha
Tumbes			
Puerto Pizarro	Resolución de Alcaldía	226	28 Abr 1994
Casablanqueada	Resolución Municipal	019	06 Jun 1994
Cabuyal	Ordenanza Municipal	374	02 Ago 1996
Pampa Grande	Resolución de Concejo	001	11 Ene 2000
Andrés Araujo Moran	Ordenanza Municipal	006	14 Set 2001
San Isidro	Ordenanza Municipal	009	21 Dic 2001
Zarumilla			
Villa Uña de Gato	Resolución de Alcaldía	042	16 Ene 1991

Fuente: Instituto Nacional de Estadística e Informática - Registro Nacional de Municipalidades.

24.6 DEPARTAMENTO TUMBES: DIRECTORIO DE LAS MUNICIPALIDADES DE CENTROS POBLADOS CREADAS POR ORDENANZA, RESOLUCIÓN U OTRA NORMA DE LA MUNICIPALIDAD PROVINCIAL, SEGÚN PROVINCIA Y MUNICIPALIDAD DE CENTRO POBLADO, 2015

Provincia y Municipalidad de Centro Poblado	Nombre del Alcalde	Dirección	DDN	Teléfonos
Tumbes				
Puerto Pizarro	CESAR ANTONIO GARCIA MIÑAN	Calle Jose Olaya S/N	072	501034 / 943294192
Casablanqueada	JENNER OTONIEL CORNEJO LUNA	Jr. San Martín S/N	072	941929914
Cabuyal	IVAN KADIR SERNA LAVALLE	Av. Jorge Espinoza N° 130	072	972899290 / 947056890
Pampa Grande	HUGO HERNAN LEON ZAPATA	Av. Simón Bolívar N° 317 Mz. L Lt. 7	072	526256
Andrés Araujo Moran	ROMULO ALEX MOGOLLON HIDALGO	Av. Fernando Belaunde Terry S/N Mz. 2 Lt. 2	072	521702
San Isidro	EVER NILTON PRADO NAVARRO	Calle Heroes Del Cenepa S/N	072	972975451
Zarumilla				
Villa Uña de Gato	HECTOR MANUEL ROMERO ZARATE	Barrio San Miguel S/N	072	972885284

Nota: Las Municipalidades de Centros Poblados son creadas por Ordenanza, Resolución u otra norma de la Municipalidad Provincial y son ellas las que determinan la delimitación territorial.
Fuente: Instituto Nacional de Estadística e Informática - Registro Nacional de Municipalidades 2014.

25

Frontis de la Municipalidad Provincial de Coronel Portillo

Cortesía: Instituto Nacional de Estadística e Informática - Oficina Departamental de Ucayali

Ucayali

Ucayali

❖ Municipalidades Provinciales	4
❖ Municipalidades Distritales	11
❖ Municipalidades de Centros Poblados	16
❖ Población Total Proyectada en Edad Electoral de 18 a 70 años (al 2014)	296 900
❖ Población Total Proyectada (al 30/06/2015)	495 522

25.1 MAPA DEL DEPARTAMENTO DE UCAYALI

25.2 DEPARTAMENTO UCAYALI: DISPOSITIVO LEGAL DE CREACIÓN, SEGÚN PROVINCIA Y DISTRITO, 2015

Provincia y Distrito	Dispositivo Legal de Creación		
	Nombre	Número	Fecha
Coronel Portillo			
Calleria	Ley	S/N	13 Oct 1900
Campoverde	Ley	23416	01 Jun 1982
Iparia	Ley	9815	02 Jul 1943
Masisea	Ley	S/N	13 Oct 1900
Yarinacocha	Ley	15170	16 Oct 1964
Nueva Requena	Ley	26352	13 Set 1994
Manantay	Ley	28753	02 Jun 2006
Atalaya			
Raymondi	Ley	9815	02 Jul 1943
Sepahua	Ley	23416	01 Jun 1982
Tahuania	Ley	9815	02 Jul 1943
Yurua	Ley	9815	02 Jul 1943
Padre Abad			
Padre Abad	Ley	13723	13 Nov 1961
Irazola	Ley	23416	01 Jun 1982
Curimaná	Ley	26429	05 Ene 1995
Purús			
Purús	Ley	9815	02 Jul 1943

Fuente: Instituto Nacional de Estadística e Informática - Dirección Nacional de Censos y Encuestas.

25.3 DEPARTAMENTO UCAYALI: POBLACIÓN TOTAL PROYECTADA Y UBICACIÓN GEOGRAFICA DE LA CAPITAL LEGAL, SEGÚN PROVINCIA Y DISTRITO, 2015

Provincia y Distrito	Población Total Proyectada al 30/06/2015	Capital Legal				
		Nombre	Categoría	Ubicación Geográfica		
				Altitud (msnm.)	Latitud Sur	Longitud Oeste
Total	**495 522**					
Coronel Portillo	**377 875**	**Calleria**				
Calleria	154 082	Pucallpa	Ciudad	157	08°22'58"	74°31'56"
Campoverde	15 743	Campoverde	Pueblo	193	08°28'34"	74°48'26"
Iparia	11 826	Iparia	Pueblo	169	09°18'23"	74°26'16"
Masisea	12 758	Masisea	Pueblo	156	08°36'09"	74°18'35"
Yarinacocha	97 678	Puerto Callao	Pueblo	153	08°21'18"	74°34'37"
Nueva Requena	5 538	Nueva Requena	Villa	153	08°18'22"	74°51'55"
Manantay	80 250	San Fernando	Ciudad	150	08°23'53"	74°32'16"
Atalaya	**53 819**	**Raymondi**				
Raymondi	34 419	Atalaya	Villa	228	10°43'40"	73°45'33"
Sepahua	8 793	Sepahua	Pueblo	280	11°08'47"	73°02'51"
Tahuania	8 020	Bolognesi	Pueblo	200	10°06'12"	73°58'51"
Yurua	2 587	Breu	Pueblo	249	09°31'41"	72°45'44"
Padre Abad	**59 347**	**Padre Abad**				
Padre Abad	25 971	Aguaytia	Villa	300	09°02'15"	75°30'46"
Irazola	24 833	San Alejandro	Pueblo	220	08°49'44"	75°12'50"
Curimaná	8 543	Curimaná	Pueblo	172	08°26'07"	75°09'35"
Purús	**4 481**	**Purús**				
Purús	4 481	Esperanza	Pueblo	232	09°46'13"	70°42'44"

Fuente: Instituto Nacional de Estadística e Informática.

- Dirección Nacional de Censos y Encuestas.

- Dirección Técnica de Demografía e Indicadores Sociales.

25.4 DEPARTAMENTO UCAYALI: DIRECTORIO DE MUNICIPALIDADES PROVINCIALES Y DISTRITALES, SEGÚN PROVINCIA Y DISTRITO, 2015

Provincia y Distrito	Nombre del Alcalde	Dirección	DDN	Teléfonos	Fax	Correo Electrónico
Coronel Portillo						
Calleria	ANTONIO MARINO PANDURO	Jr. Tacna N° 480	061	576801 / 591412 / 578439	575006	alcaldia@municportillo.gob.pe
Campoverde	MAXIMILIANO SUPA CARHUAS	Calle Municipal N° 139	061	943023342	-	municipio@campoverde.gob.pe
Iparia	PEDRO SALDAÑA BALAREZO	Jr. Emilio Vásquez S/N	061	811454 / 951815675	-	-
Masisea	RAUL MARDEN CONTRERAS RAMIREZ	Jr. Inca Garcilaso de La Vega S/N	061	953506347	-	-
Yarinacocha	GILBERTO AREVALO RIVEIRO	Jr. Dos de Mayo N° 277	061	596254 / 596792 / 596407	596750	yarinacocha@muniyarinacocha.gob.pe
Nueva Requena	JOSE ESCOBEDO GARCIA	Av. Nueva Requena S/N Mz. 9 Lt. 9	-	-	-	-
Manantay	SAID TORRES GUERRA	Av. Túpac Amaru N° 703	061	591672	-	-
Atalaya						
Raymondi	FRANCISCO DE ASIS MENDOZA DE SOUZA	Calle Rioja N° 659	061	461015 / 461012	-	-
Sepahua	LUIS ALBERTO ADAUTO CHUQUILLANQUI	Jr. Julio C Tello S/N	061	506578 / 943613698	-	sepahua_avanza@hotmail.com
Tahuania	JAMES RIOS BERNALD	Av. 7 de Junio S/N	061	816167 / 816166 / 961500915	-	-
Yurua	JAVIER DEL AGUILA PEZO	Av. Internacional S/N Mz. 22 Lt. 2	061	590114 / 944692078	-	-
Padre Abad						
Padre Abad	VICTOR HUGO SOSA GARCIA	Av. Simón Bolívar N° 536	061	481079	481079	-
Irazola	YONEL MENDOZA CLAUDIO	Calle Central San Alejandro S/N	061	976669513 / 989097799	-	info@irazola.gob.pe
Curimaná	LOIBER ROCHA PINEDO	Jr. Fujimori S/N	061	599771	-	-
Purús						
Purús	LEENER PANDURO PEREZ (*)	Av. Luís Muñoz Nadal S/N	061	575958	-	munipurus@munipurus.gob.pe

Nota: La relación de alcaldes de las municipalidades provinciales y distritales ha sido actualizada al 02 de febrero de 2015.
(*) Según Resolución Nº 3800-2014-JNE del Jurado Nacional de Elecciones, la autoridad municipal elegida por el periodo 2011-2014 continúa en funciones en el concejo municipal, hasta que la nueva autoridad elegida en las Elecciones Municipales Complementarias de 2015 asuma el cargo.
Fuente: Instituto Nacional de Estadística e Informática - Registro Nacional de Municipalidades 2014.
Jurado Nacional de Elecciones.

25.5 DEPARTAMENTO UCAYALI: ORDENANZA, RESOLUCIÓN U OTRA NORMA DE LA MUNICIPALIDAD PROVINCIAL QUE CREA A LAS MUNICIPALIDADES DE CENTROS POBLADOS, SEGÚN PROVINCIA Y MUNICIPALIDAD DE CENTRO POBLADO, 2015

Provincia y Municipalidad de Centro Poblado	Norma Municipal	Número	Fecha
Coronel Portillo			
Santa Rosa de Masisea	Resolución de Alcaldía	469	22 Mar 1988
Nueva Esperanza de Panaillo	Resolución de Concejo	017	13 Ago 1998
San Pablo de Tushmo	Resolución de Concejo	018	31 Ago 1998
San José de Yarinacocha	Resolución de Concejo	062	27 Dic 1999
Nuevo San Juan	Resolución de Concejo	058	04 Nov 2002
Esperanza	Ordenanza Municipal	020	11 Oct 2004
Atalaya			
Oventeni	Decreto de Alcaldía	047	25 Nov 1991
Maldonadillo	Decreto de Alcaldía	031	09 Jul 1992
Padre Abad			
Huipoca	Resolución Municipal	014	08 Abr 1986
Previsto	Resolución Municipal	026	24 Mar 1987
La Divisoria	Resolución Municipal	038	14 Abr 1987
Monte Alegre	Resolución Municipal	088	08 Oct 1988
Alexander Von Humboldt	Resolución Municipal	039	09 Jun 1993
Boqueron	Resolución Municipal	013	23 Set 1998
Santa Rosa	Resolución Municipal	006	20 May 2000
San Juan Bautista	Resolución Municipal	019	07 Dic 2000

Fuente: Instituto Nacional de Estadística e Informática - Registro Nacional de Municipalidades.

25.6 DEPARTAMENTO UCAYALI: DIRECTORIO DE LAS MUNICIPALIDADES DE CENTROS POBLADOS CREADAS POR ORDENANZA, RESOLUCIÓN U OTRA NORMA DE LA MUNICIPALIDAD PROVINCIAL, SEGÚN PROVINCIA Y MUNICIPALIDAD DE CENTRO POBLADO, 2015

Provincia y Municipalidad de Centro Poblado	Nombre del Alcalde	Dirección	DDN	Teléfonos
Coronel Portillo				
Santa Rosa de Masisea	SEGUNDO ROLIN MACEDO TAMINCHI	Jr. Sargento Lores S/N Mz 37 Lt 6	061	940085726 / 811442
Nueva Esperanza de Panaillo	MARCO ANTONIO RAMIREZ SANCHEZ	Jr. Juan Guzmán Majipo Mz S/N	061	945908546
San Pablo de Tushmo	ELMER JAVIER URRELO CORREA	Jr. 2 De Mayo Mz 5 Lt 10	061	961628487
San José de Yarinacocha	EGAR MARIN ZAMORA	Jr. Unión Mz 15 Lt 2	061	976124128
Nuevo San Juan	WOSBAL CASTRO CASTRO	Av. Perú Mz 19 Lt 7	061	830039 / 951453267 /811470
Esperanza	JUAN AMASIFUEN YNUMA	Av. Esperanza Mz 18 Lt 6	061	991898338 / 811445
Atalaya				
Oventeni	MIGUEL CAMAITERI FERNANDEZ	Av. Alfonso Ugarte	061	985858741 / 795753
Maldonadillo	NAZARIO LEYVA MACHUCA	Av. Perú Mz 23 Lt 1	061	971217763
Padre Abad				
Huipoca	MANISUETO BERAUN TRINIDAD	Jr. Elías Aguirre Mz K Lt 1 Km 148	061	962988400 / 964747279 /
Previsto	MANUEL RIVERA ALVAREZ	Jr. Jose Collazos Rodríguez Mz L Lt 1	061	961880744 / 813818
La Divisoria	NELSON ARTURO JERONIMO BOBADILLO	Carretera Federico Basadre Km 207	061	958675663 / 995952686 / 811463
Monte Alegre	LUCAS GARCIA PEZO	Jr. Miguel Grau S/N	061	961076736
Alexander Von Humboldt	HEBER JUSTINIANO SANTIAGO	Av. Perú S/N Mz 9 Lt 6 Km 86	061	962637785
Boqueron	OSCAR OCTAVIO ANTAURCO GAMARRA	Carretera Federico Basadre S/N Km 177	061	950438534
Santa Rosa	ALBERTO SANGAMA CHASHNAMOTO	Av. Jimenez S/N	061	976778525 / 811757
San Juan Bautista	VILFREDO ROJAS ARTETA	Carretera Federico Basadre S/N Km 130	061	944981968 / 961732225

Nota: Las Municipalidades de Centros Poblados son creadas por Ordenanza, Resolución u otra norma de la Municipalidad Provincial y son ellas las que determinan la delimitación territorial.
Fuente: Instituto Nacional de Estadística e Informática - Registro Nacional de Municipalidades 2014.