INEI INSTITUTO NACIONAL DE ESTADISTICA E INFORMATICA

UNFPA Fondo de Población de las Naciones Unidas

PNUD

Censos Nacionales 2007: XI de Población y VI de Vivienda

Perfil Sociodemográfico del Perú

CENSOS 2007
XI DE POBLACIÓN - VI DE VIVIENDA

EL PERU AVANZA

SEGUNDA EDICIÓN

Lima, Agosto 2008

Créditos

DIRECCIÓN Y SUPERVISIÓN
Rofilia Ramírez Ramírez
Gaspar Morán Flores
Genara Rivera Araujo

REVISIÓN FINAL
Boris López Acuña
Lupe Berrocal de Montestruque
Manuel Díaz Arana
Arturo Arias Chumpitaz
Javier Vásquez Chihuán
Hernán Fernández Rojas

RESPONSABLES DEL ESTUDIO

Características Demográficas
Gloria Loza Martínez
Héctor Benavides Rullier
Elva Dávila Tanco
Dilcia Durand Carrión
Jorge Colina Portal

Características Sociales y Económicas
Cirila Gutiérrez Espino
Bertha Orjeda Tupac Yupanqui
Doris Mendoza Loyola
Joel Salas Cáceres

Características de la Vivienda y Hogar
Fidel Reynoso Guerrero
Herminia Asurza Olaechea
Aurea Torres Vilela
Celia Miri Oviedo

Procesamiento de la información
Martha Rodríguez Calle
Freddy Castillo Canayo
Ricardo Córdova Córdova
Mari Luz Narváez Soca
Jenny Cabrera Erique
Iván Pariona Cárdenas
Tania Melgarejo Estremadoyro
Carlos Pino Moreno
Ruben Espinoza Rojas

Elaboración de Mapas Temáticos
Lourdes Huerta Rosales

Preparado	:	Dirección Técnica de Demografía y Estudios Sociales y Centro de Investigación y Desarrollo del Instituto Nacional de Estadística e Informática (INEI)
Primera edición	:	Julio 2008
Segunda edición (con última base de datos)	:	Agosto 2008
Diagramación	:	Centro de Edición de la Oficina Técnica de Difusión del INEI
Tiraje	:	1000 ejemplares
Domicilio	:	Av. General Garzón 658, Jesús María. Lima - Perú

Presentación

Los Censos Nacionales de Población y Vivienda, se constituyen en la más grande investigación estadística que realizan los países y es el medio más eficaz para obtener información sobre la magnitud, distribución y composición de la población, así como de las características de las viviendas y de los hogares. Es la única fuente de referencia nacional que brinda información sociodemográfica y económica al menor nivel de desagregación geográfica, como son los Centros Poblados urbanos y rurales del país.

El Instituto Nacional de Estadística e Informática (INEI), en cumplimiento de su función como ente rector del Sistema Estadístico Nacional del país, ejecutó el 21 de octubre del 2007, los Censos Nacionales: XI de Población y VI de Vivienda, en todo el territorio nacional, con la participación activa de la población, instituciones públicas y privadas, quienes se aunaron a este esfuerzo para obtener información estadística actualizada.

Continuando con la difusión de los resultados censales, en esta oportunidad, el INEI pone a disposición de los usuarios la segunda edición del documento **"PERFIL SOCIODEMOGRÁFICO DEL PERÚ"**, que contiene los resultados de las principales características demográficas, sociales y económicas del país.

El documento contiene seis capítulos. En el primero, se analiza el crecimiento, composición y estructura de la población y su distribución geográfica, así como el estado civil o conyugal, fecundidad, mortalidad y migración interna e internacional. El segundo capítulo, está referido a las características sociales de la población, entre ellas, se analiza el nivel de educación de la población, la asistencia escolar y el analfabetismo. Este capítulo contiene además información sobre el acceso de la población al seguro de salud, discapacidad, etnia, identidad y religión.

En el tercer capítulo, se presenta las principales características de la población en edad de trabajar y su participación en la actividad económica, así mismo, se incorpora información de la población económicamente activa que tiene acceso a un seguro de salud. En el cuarto capítulo se brinda información sobre las características físicas de las viviendas particulares, el acceso a los servicios básicos, entre otros. En el quinto capítulo se incorporá información sobre las principales características de los hogares, y en el sexto se presenta una estratificación de los departamentos en base a 16 indicadores sociodemográficos seleccionados. Finalmente, el documento contiene un anexo estadístico con información más desagregada de las variables presentadas.

Por otro lado, el INEI continuará proporcionando información mas detallada y a menores niveles de desagregación geográfica sobre las características sociodemográficas y económicas de la población.

El INEI, expresa su reconocimiento a las Autoridades públicas y privadas, Fuerzas Armadas y Policiales, Comisión Consultiva de los Censos, que participaron en forma activa; a los Funcionarios Censales por su valiosa contribución en el proceso de organización y recolección de los datos censales; y, de manera especial la valiosa participación de cada uno de los pobladores y familias peruanas por su apoyo en brindarnos la información que hicieron posible la elaboración y publicación de este documento.

Lima, Agosto 2008

Mg. Renán Quispe Llanos
Jefe
Instituto Nacional de Estadística e Informática

Contenido

Presentación 3

Principales variables e indicadores sociodemográficos 9

1. Características de la Población 15

1.1 Población y crecimiento 17
1.1.1 Población a través de los censos 17
1.1.2 Crecimiento de la población 18
1.1.3 Población urbana y rural 19
1.1.4 Población por región natural 20
1.1.5 Población por departamento 23
1.1.6 Población en las principales ciudades 29
1.1.7 Provincias más pobladas 31
1.1.8 Densidad poblacional 32
1.1.9 Población en América del Sur y América Latina 35

1.2 Composición de la población por sexo y edad 37
1.2.1 Estructura de la población 37
1.2.2 Composición de la población por sexo 39
1.2.3 Población por grandes grupos de edad 42
1.2.4 Razón de dependencia demográfica 45
1.2.5 Indicadores de estructura poblacional 47
1.2.6 Población por grupos especiales de edad 48
1.2.7 El proceso de envejecimiento de la población 49

1.3 Estado civil o conyugal 51
1.3.1 Estado civil o conyugal por área de residencia 52
1.3.2 Estado civil o conyugal por departamento 53
1.3.3 Estado civil o conyugal por edad 55
1.3.4 Estado civil o conyugal por sexo 57
1.3.5 Estado civil o conyugal de adolescentes 59
1.3.6 Estado civil o conyugal de mujeres jefe de hogar 59
1.3.7 Estado civil o conyugal por nivel educativo 61

1.4 Fecundidad 62
1.4.1 Promedio de hijos nacidos vivos por mujer según grupos de edad 63
1.4.2 Promedio de hijos nacidos vivos por mujer según área de residencia 64
1.4.3 Promedio de hijos nacidos vivos por mujer según departamento 66
1.4.4 Madres solteras según área de residencia 67
1.4.5 Madres solteras según departamento 68
1.4.6 Madres adolescentes según departamento 69

1.5 Mortalidad 71
1.5.1 Porcentaje de hijos fallecidos 71
1.5.2 Promedio de hijos fallecidos 74

1.6 Migración 76
1.6.1 Migración de toda la vida 76
1.6.2 Migración reciente 79
1.6.3 Hogares con migración internacional 81

2. Características Sociales 85

2.1 Características educativas 87
2.1.1 Nivel de educación alcanzado 87
2.1.2 Asistencia escolar 92
2.1.3 Asistencia escolar de la población de 3 a 5 años de edad 93
2.1.4 Asistencia escolar de la población de 6 a 11 años de edad 94
2.1.5 Asistencia escolar de la población de 12 a 16 años de edad 96
2.1.6 Analfabetismo 98
2.1.7 Analfabetismo según sexo en los departamentos 101
2.1.8 Analfabetismo según área de residencia en los departamentos 102
2.1.9 Analfabetismo según grupo de edad 103

2.2 Cobertura de seguro de salud 103
2.2.1 Población con cobertura de seguro de salud 103
2.2.2 Tipo de seguro de salud 106
2.2.3 Población asegurada por grupo de edad 110

2.3 Discapacidad 112
2.3.1 Hogares con algún miembro con discapacidad 112
2.3.2 Tipo de discapacidad 113

2.4 Etnia 117
2.4.1 Lengua aprendida en la niñez 117
2.4.2 Lengua aprendida en la niñez y condición de alfabetismo 120
2.4.3 Lengua aprendida en la niñez y nivel de educación alcanzado 121

2.5 Identidad 124
2.5.1 Tenencia de partida de nacimiento 124
2.5.2 Población sin partida de nacimiento por área de residencia 127
2.5.3 Población sin partida de nacimiento por grupo de edad 129
2.5.4 Condición de tenencia de partida de nacimiento y lengua aprendida en la niñez 130
2.5.5 Población por condición de tenencia de Documento Nacional de Identidad (DNI) 131
2.5.6 Población sin Documento Nacional de Identidad por grupo de edad 134
2.5.7 Población indocumentada según lengua aprendida en la niñez 136
2.5.8 Población indocumentada según nivel de educación alcanzado 137

2.6 Religión 138
2.6.1 Religión y género 140

3. Participación en la Actividad Económica 143

3.1 Población en edad de trabajar (PET) 145
3.1.1 Magnitud de la población en edad de trabajar (PET) 145
3.1.2 Población en edad de trabajar según departamento 146
3.1.3 Población en edad de trabajar según grupo de edad 147
3.1.4 Población en edad de trabajar según nivel de educación alcanzado 149

3.2 Condición de actividad de la población en edad de trabajar 150
3.2.1 Participación en la actividad económica según departamento 151
3.2.2 Participación en la actividad económica por género en los departamentos 153
3.2.3 Participación en la actividad económica según grupo de edad 154
3.2.4 Población económicamente activa según nivel de educación alcanzado 156
3.2.5 Condición de ocupación de la PEA 158
3.2.6 PEA ocupada por condición de tenencia de seguro de salud 159
3.2.7 PEA ocupada por área de residencia y condición de tenencia de seguro de salud 161

4. Características de la Vivienda 163

4.1 Viviendas particulares y colectivas censadas 165
4.2 Condición de ocupación de las viviendas particulares 167
4.3 Tipos de vivienda particular 170
4.4 Régimen de tenencia 173
4.5 Material de construcción de las viviendas 176
4.5.1 Material predominante en las paredes exteriores 176
4.5.2 Material predominante en los pisos 179
4.6 Servicios que dispone la vivienda 182
4.6.1 Tipo de abastecimiento de agua 182
4.6.2 Servicio higiénico 191
4.6.3 Disponibilidad de alumbrado eléctrico 194
4.7 Número de habitaciones por vivienda 197

5. Características del Hogar 201

5.1 Viviendas particulares por número de hogares 203
5.2 Total de hogares censados 205
5.3 Tipo de hogar 206
5.4 Jefatura de hogar 209
5.4.1 Jefatura de hogar por sexo 209
5.4.2 Jefatura de hogar por grupos de edad 211
5.5 Número de miembros del hogar 214
5.6 Equipamiento y servicios de información y comunicación que dispone el hogar 216
5.6.1 Equipos disponibles en el hogar 216
5.6.2 Servicios de información y comunicación 223
5.7 Combustible usado para cocinar 230
5.8 Tenencia de chimenea en la cocina 231

6. Estratificación de departamentos en base a Indicadores Sociodemográficos. 235

6.1 Metodología 237
6.2 Comportamiento de los indicadores 238
6.3 Características de los estratos 239

Anexo estadístico 245

Censos Nacionales 2007: XI Población y VI de Vivienda

Ficha Técnica 467
Autoridades y Funcionarios que participaron en la preparación y ejecución de los Censos Nacionales 2007 471

PERÚ: PRINCIPALES VARIABLES E INDICADORES DEMOGRÁFICOS, CENSOS 1993 y 2007

Variable/ Indicador	Censo 1993		Censo 2007		Crecimiento promedio anual	
	Cifras absolutas	%	Cifras absolutas	%	Absoluto	Tasa (%)
TERRITORIO						
Superficie (Km^2)	1 285 216	-	1 285 216	-	-	-
Densidad poblacional (Hab./Km^2)	17,2	-	21,3	-	-	-
POBLACIÓN						
Población total 1/	22 639 443	-	28 220 764	-	398 666	1,6
Población censada	22 048 356	-	27 412 157	-	383 129	1,5
Hombre	10 956 375	49,7	13 622 640	49,7	190 448	1,5
Mujer	11 091 981	50,3	13 789 517	50,3	192 681	1,5
Población por grandes grupos de edad						
0-14	8 155 376	37,0	8 357 533	30,5	14 440	0,2
15-64	12 866 861	58,3	17 289 937	63,1	315 934	2,1
65 y más	1 026 119	4,7	1 764 687	6,4	52 755	3,9
Población por área de residencia						
Urbana	15 458 599	70,1	20 810 288	75,9	382 264	2,1
Rural	6 589 757	29,9	6 601 869	24,1	865	0,01
Población por región natural						
Costa	11 547 743	52,4	14 973 264	54,6	244 680	1,8
Sierra	7 668 359	34,8	8 763 601	32,0	78 232	0,9
Selva	2 832 254	12,8	3 675 292	13,4	60 217	1,8
Población adulta mayor (60 y más años)	1 543 687	7,0	2 495 643	9,1	67 997	3,4
Edad promedio	25,1	-	28,4	-	-	-
Edad mediana	21,0	-	25,0	-	-	-
Razón de dependencia demográfica 2/	71,4	-	58,5	-	-	-
Índice de envejecimiento 3/	18,9	-	29,9	-	-	-
ESTADO CIVIL O CONYUGAL (12 y más años)	15 307 295		20 850 502			
Conviviente	2 488 779	16,3	5 124 925	24,6	188 296	5,2
Separado	269 495	1,8	714 242	3,4	31 768	7,1
Casado	5 384 534	35,2	5 962 864	28,6	41 309	0,7
Viudo	617 750	4,0	809 707	3,9	13 711	1,9
Divorciado	65 654	0,4	114 093	0,5	3 460	3,9
Soltero	6 481 083	42,3	8 124 671	39,0	117 399	1,6
FECUNDIDAD						
Mujeres en edad fértil (15 a 49 años)	5 630 378	50,8	7 356 048	53,3	123 262	1,9
Total madres (12 y más años)	4 845 617	64,1	6 821 386	68,8	141 126	2,4
Madres solteras (12 y más años)	356 840	7,4	487 321	7,1	9 320	2,2
Madres adolescentes (12 a 19 años)	142 970	7,6	160 258	7,3	1 235	0,8
Promedio de hijos por mujer	2,2	-	1,7	-	-	-
Urbana	1,9	-	1,5	-	-	-
Rural	3,2	-	2,5	-	-	-
MIGRACIÓN						
Población migrante 4/ (por lugar de nacimiento)	4 921 020	22,3	5 460 296	19,9	38 520	0,7
Población migrante 4/ (por lugar de residencia 5 años antes)	1 617 536	7,5	1 537 099	5,6	- 5 746	-0,4
Hogares con algún miembro en otro país	-	-	704 746	10,4	-	-

Continúa...

PERÚ: PRINCIPALES VARIABLES E INDICADORES SOCIALES, CENSOS 1993 y 2007

Variable / Indicador	Censo 1993		Censo 2007		Crecimiento promedio anual	
	Cifras absolutas	%	Cifras absolutas	%	Absoluto	Tasa (%)
EDUCACIÓN						
Asistencia escolar (6 a 24 años)	5 822 837		7 310 328		106 249	1,6
De 6 a 11 años	2 830 673	87,3	3 143 247	94,9	22 327	0,7
De 12 a 16 años	2 005 017	78,9	2 572 208	88,3	40 514	1,8
De 17 a 24 años	987 147	27,8	1 592 568	38,4	43 244	3,4
Pobl.con educ. superior (15 y más años)	2 793 335	20,4	5 922 674	31,1	223 524	5,4
Hombre	1 448 395	21,6	2 996 418	32,0	110 573	5,2
Mujer	1 344 940	19,3	2 926 256	30,2	112 951	5,6
Pobl. Analfabeta (15 y más años)	1 784 281	12,8	1 359 558	7,1	- 30 337	-1,9
Hombre	487 113	7,1	336 270	3,6	- 10 775	-2,6
Mujer	1 297 168	18,3	1 023 288	10,6	- 19 563	-1,6
Urbana	683 841	6,7	548 790	3,7	- 9 647	-1,5
Rural	1 100 440	29,8	810 768	19,7	- 20 691	-2,1
SALUD (Población total)						
Población con seguro de salud	-	-	11 598 698	42,3	-	-
Hombre	-	-	5 732 970	42,1	-	-
Mujer	-	-	5 865 728	42,5	-	-
Urbana	-	-	8 748 433	42,0	-	-
Rural	-	-	2 850 265	43,2	-	-
Población con Seguro Integral de Salud			5 051 559	18,4		
Urbana	-	-	2 544 987	12,2	-	-
Rural	-	-	2 506 572	38,0	-	-
Población con ESSALUD	-	-	4 766 357	17,4	-	-
Urbana	-	-	4 502 901	21,6	-	-
Rural	-	-	263 456	4,0	-	-
DISCAPACIDAD (total de hogares)						
Hogares con algún miembro con discapacidad	-	-	735 334	10,9	-	-
Urbana	-	-	609 972	11,9	-	-
Rural	-	-	125 362	7,7	-	-
ETNIA (idioma o lengua aprendida en la niñez de la población de 5 y más años)						
Idioma castellano	15 405 014	80,3	20 718 227	83,9	379 515	2,1
Idioma o lengua nativa 5/	3 750 492	19,5	3 919 314	15,9	12 059	0,3
IDENTIDAD						
Población sin partida de nacimiento	-	-	277 596	1,0	-	-
Hombre	-	-	121 591	0,9	-	-
Mujer	-	-	156 005	1,1	-	-
Urbana	-	-	155 413	0,7	-	-
Rural	-	-	122 183	1,9	-	-
Población sin DNI (18 y más años)	-	-	564 487	3,2	-	-
Hombre	-	-	245 025	2,9	-	-
Mujer	-	-	319 462	3,6	-	-
Urbana	-	-	329 955	2,4	-	-
Rural	-	-	234 532	6,4	-	-
RELIGIÓN (población de 12 y más años)						
Católica	13 786 001	89,0	16 956 722	81,3	226 746	1,5
Evangélica	1 042 888	6,8	2 606 055	12,5	111 697	6,6

Continúa...

PERÚ: PRINCIPALES VARIABLES E INDICADORES DE PARTICIPACIÓN EN LA ACTIVIDAD ECONÓMICA, CENSOS, 1993 y 2007

Variable/ Indicador	Censo 1993		Censo 2007		Crecimiento promedio anual	
	Cifras absolutas	%	Cifras absolutas	%	Absoluto	Tasa (%)
PARTICIPACIÓN EN LA ACTIVIDAD ECONÓMICA (población de 14 y más años de edad)						
Población en edad de trabajar	14 387 303	65,3	19 646 652	71,7	375 668	2,2
Hombre	7 065 400	64,5	9 664 355	70,9	185 640	2,2
Mujer	7 321 903	66,0	9 982 297	72,4	190 028	2,2
Urbana	10 547 888	68,2	15 379 882	73,9	345 142	2,7
Rural	3 839 415	58,3	4 266 770	64,6	30 525	0,7
PEA	7 159 228	49,8	10 637 880	54,1	248 475	2,8
Hombre	5 033 228	71,2	6 877 166	71,2	131 710	2,2
Mujer	2 126 000	29,0	3 760 714	37,7	116 765	4,1
Urbana	5 261 233	49,9	8 514 666	55,4	232 388	3,4
Rural	1 897 995	49,4	2 123 214	49,8	16 087	0,8
PEA según grupo de edad	7 159 228	49,8	10 637 880	54,1	248 475	2,8
De 14 a 29 años	2 897 385	42,7	3 739 843	45,9	60 176	1,8
De 30 a 39 años	1 806 077	63,5	2 728 019	69,1	65 853	2,9
De 40 a 49 años	1 187 476	61,9	2 075 109	68,9	63 402	4,0
De 50 a 59 años	705 015	54,6	1 256 865	61,5	39 418	4,1
De 60 y más años	563 275	36,5	838 044	33,6	19 626	2,8
PEA con educación superior	1 742 037	24,7	3 899 393	36,7	154 097	5,8
PEA masculina	1 058 974	21,4	2 291 548	33,3	88 041	5,6
PEA femenina	683 063	32,6	1 607 845	42,8	66 056	6,2
PEA ocupada	6 649 649	92,9	10 163 614	95,5	250 998	3,0
Hombre	4 683 149	93,0	6 561 246	95,4	134 150	2,4
Mujer	1 966 500	92,5	3 602 368	95,8	116 848	4,3
PEA Ocupada con seguro de salud	-	-	3 555 678	35,0	-	-

Continúa...

PERÚ: PRINCIPALES VARIABLES E INDICADORES DE VIVIENDA, CENSOS 1993 y 2007

Variable/ Indicador	1993		2007		Variación anual	
	Absoluto	(%)	Absoluto	(%)	Absoluto	Tasa (%)
VIVIENDA						
Viviendas particulares censadas	5 099 592	99,9	7 566 142	99,8	176 182	2,8
Viviendas particulares con ocupantes presentes	4 427 517	86,8	6 400 131	84,6	140 901	2,6
Tipo de Vivienda						
Casa independiente	4 255 277	83,4	6 477 401	85,6	158 723	3,0
Departamento en edificio	212 731	4,2	378 926	5,0	11 871	4,1
Condición de Propiedad 6/						
Propias totalmente pagadas	2 996 079	67,7	4 241 044	66,3	88 926	2,5
Propias pagándola a plazos	188 759	4,3	293 051	4,6	7 449	3,1
Alquiladas	486 037	11,0	979 657	15,3	35 259	5,0
Material Predominante en Paredes 6/						
Con paredes de ladrillo o bloque de cemento	1 581 355	35,7	2 991 627	46,7	100 734	4,6
Con paredes de adobe o tapia	1 917 885	43,3	2 229 715	34,8	22 274	1,1
Material Predominante en Pisos 6/						
Cemento	1 417 387	32,0	2 441 884	38,1	73 178	3,9
Tierra	2 194 037	49,6	2 779 676	43,4	41 831	1,7
Viviendas con Abastecimiento de Agua 6/						
Red pública dentro de la vivienda	1 910 107	43,1	3 504 658	54,8	113 897	4,3
Red pública fuera de la vivienda pero dentro de la edificación	157 458	3,6	568 800	8,9	29 382	9,4
Pilón de uso público	472 222	10,7	243 241	3,8	- 16 356	-4,5
Viviendas con Servicios Higienicos 6/						
Red pública de desagüe dentro de la vivienda	1 580 028	35,7	3 073 327	48,0	106 664	4,8
Red pública de desagüe fuera de la vivienda pero dentro de la edificación	189 607	4,3	393 506	6,1	14 564	5,2
Pozo ciego o negro / letrina	906 560	20,5	1 396 402	21,8	34 989	3,1
Viviendas con Alumbrado Eléctrico 6/						
Red pública	2 430 666	54,9	4 741 730	74,1	165 076	4,8

Continúa...

PERÚ: PRINCIPALES VARIABLES E INDICADORES DE HOGAR, CENSOS 1993 y 2007

Conclusión

Variable/ Indicador	1993		2007		Variación anual	
	Absoluto	(%)	Absoluto	(%)	Absoluto	Tasa (%)
HOGAR						
Hogares en viviendas particulares con ocupantes presentes	4 762 779	100,0	6 754 074	100,0	142 235	2,5
Jefatura del Hogar						
Hombre	3 652 543	76,7	4 831 779	71,5	84 231	2,0
Mujer	1 110 236	23,3	1 922 295	28,5	58 004	3,9
Equipamiento						
Disponen de Radio	3 395 274	71,3	4 869 621	72,1	105 311	2,6
Disponen de Televisor a color	1 043 960	21,9	4 116 857	60,9	219 493	10,1
Disponen de Equipo de sonido	785 137	16,5	1 978 281	29,3	85 225	6,7
Disponen de Lavadora de ropa	372 210	7,8	957 125	14,2	41 780	6,8
Disponen de Refrigeradora o congeladora	1 297 006	27,2	2 191 585	32,4	63 899	3,7
Disponen de Computadora	68 175	1,4	998 222	14,8	66 432	20,7
Disponen de tres o más artefactos y equipos	-	-	2 529 856	37,5	-	-
Servicios de Información y Comunicación						
Disponen del servicio de Teléfono fijo	-	-	1 868 953	27,7	-	-
Disponen del servicio de telefonía celular	-	-	2 898 406	42,9	-	-
Disponen del servicio de conexión a internet	-	-	458 158	6,8	-	-
Disponen del servicio de conexión a TV por cable	-	-	1 045 708	15,5	-	-
Combustible o energía usado para cocinar						
Utiliza gas	-	-	3 751 930	55,6	-	-
Utiliza leña	-	-	2 036 901	30,2	-	-
Utiliza bosta	-	-	282 660	4,2	-	-
Utiliza kerosene	-	-	199 860	3,0	-	-
Utiliza carbón	-	-	170 643	2,5	-	-
Utiliza electricidad	-	-	103 343	1,5	-	-

1/ Incluye la población omitida en el empadronamiento.
2/ Relación de la población de 0 a 14 años más la población de 65 y más años, entre la población de 15 a 64.
3/ Relación de la población de 60 y más años sobre el total de menores de 15 años.
4/ Excluye a la población nacida en otro país y a la que no especificó su lugar de residencia 5 años antes.
5/ Incluye la lengua Quechua, Aymara, Asháninka y Otra lengua nativa.
6/ Con ocupantes presentes.
Fuente: INEI - Censos Nacionales de Población y Vivienda, 1993 y 2007.

Capítulo 1

Características de la Población

- Población y crecimiento
- Composición de la población por sexo y edad
- Estado civil o conyugal
- Fecundidad
- Mortalidad
- Migración

Capítulo 1
Características de la Población

1.1 Población y Crecimiento

Los Censos de Población y Vivienda en el Perú se registran a partir de la Época Republicana, desde esa fecha hasta la actualidad se han ejecutado 11 Censos de Población y 6 de Vivienda. En 1940, después de 64 años se realizó el quinto Censo de Población.

En nuestro país, los Censos de 1940 a 1993 fueron Censos de Hecho o De Facto, es decir, se empadronó a la población en el lugar en que se encontraba, independientemente de que éste fuera su lugar de residencia. En el año 2005, por excepción el Censo fue de Derecho o De Jure, mediante el cual se levantó información teniendo en cuenta la residencia habitual de la población. En el censo de población que se ejecutó en el año 2007, se utilizó la metodología de un Censo de Hecho o de Facto.

1.1.1 Población a través de los censos

Los censos de población ejecutados en el país en las últimas décadas, muestran la evolución de la población a partir del año 1940. Según los resultados del XI Censo Nacional de Población, al 21 de octubre del año 2007, la población censada fue de 27 millones 412 mil 157 habitantes[1/] y la población total, es decir, la población censada más la omitida, 28 millones 220 mil 764 habitantes.

La población omitida en el empadronamiento se calculó a través de la Encuesta de Evaluación Censal post-empadronamiento, estimándose una tasa de omisión censal a nivel nacional de 2,87%[2/], es decir, 808 mil 607 habitantes.

CUADRO Nº 1.1
PERÚ: POBLACIÓN CENSADA, OMITIDA Y TOTAL, SEGÚN CENSOS REALIZADOS, 1940 - 2007

Año	Población		
	Censada	Omitida	Total
1940	6 207 967	815 144	7 023 111
1961	9 906 746	513 611	10 420 357
1972	13 538 208	583 356	14 121 564
1981	17 005 210	757 021	17 762 231
1993	22 048 356	591 087	22 639 443
2005 a/	26 152 265	1 066 999	27 219 264
2007	27 412 157	808 607	28 220 764

a/ Censo de Derecho o de Jure. Se recopiló información de la población en su lugar de residencia.
Fuente: INEI - Censos Nacionales de Población y Vivienda, 1940, 1961, 1972, 1981, 1993, 2005 y 2007.

En el periodo intercensal 1993 - 2007 (14 años), la población total del país se incrementó en 5 millones 581 mil 321 habitantes, equivalente a 398 mil 666 habitantes por año, es decir, un incremento de 24,7% respecto a la población total de 1993, que fue 22 millones 639 mil 443 habitantes.

1/ No incluye población del distrito de Carmen Alto, provincia Huamanga, departamento Ayacucho. Autoridades no permitieron la ejecución de los censos.
2/ La tasa de omisión incluye también a la población no contactada de las Comunidades Nativas de la Amazonía.

1.1.2 Crecimiento de la población

El incremento de la población medido por la tasa de crecimiento promedio anual, refiere que la población ha presentado un crecimiento promedio anual para el periodo 1993 - 2007 de 1,6%, lo cual confirma la tendencia decreciente observada en los últimos 46 años. Entre los Censos de 1981 y 1993, el crecimiento poblacional fue de 2,0% por año; este nivel fue mayor en el periodo íntercensal 1972 - 1981 (2,6% anual).

CUADRO Nº 1.2
PERÚ: POBLACIÓN TOTAL Y TASA DE CRECIMIENTO PROMEDIO ANUAL, 1940 - 2007

Año	Total	Incremento Intercensal	Incremento Anual	Tasa de Crecimiento Promedio Anual %
1940	7 023 111			
		3 397 246	161 774	1,9
1961	10 420 357			
		3 701 207	336 473	2,8
1972	14 121 564			
		3 640 667	404 519	2,6
1981	17 762 231			
		4 877 212	406 434	2,0
1993	22 639 443			
		5 581 321	398 666	1,6
2007	28 220 764			

Fuente: INEI - Censos Nacionales de Población y Vivienda, 1940, 1961, 1972, 1981, 1993 y 2007.

GRÁFICO Nº 1.1
POBLACIÓN TOTAL Y TASA DE CRECIMIENTO PROMEDIO ANUAL, 1940 - 2007

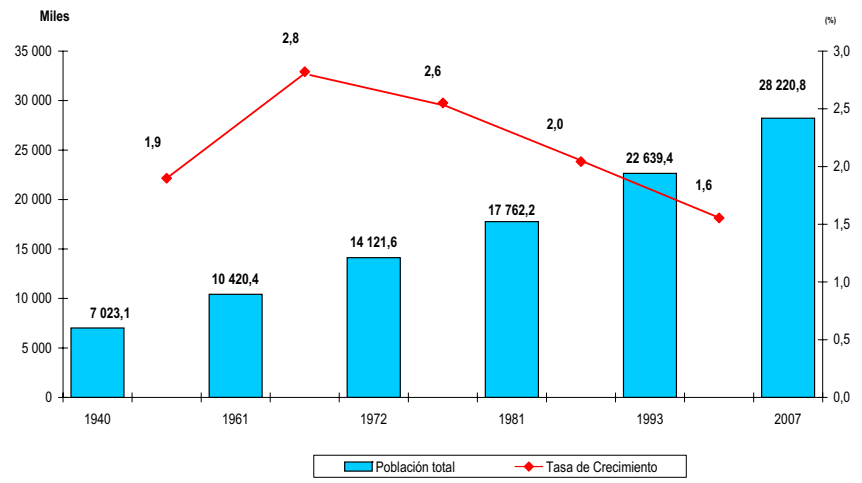

Fuente: INEI - Censos Nacionales de Población y Vivienda, 1940, 1961, 1972, 1981, 1993 y 2007.

Esta tendencia declinante del ritmo de crecimiento poblacional, se explica fundamentalmente por la reducción de los niveles de fecundidad, comportamiento que se confirma con los resultados de las encuestas demográficas y de salud familiar realizadas por el INEI.

1.1.3 Población urbana y rural

La distribución de la población está asociada a los patrones de asentamiento y dispersión de la población dentro de un país o región. El censo permite conocer la distribución espacial de la población bajo distintos criterios de localización, como área urbana y rural, regiones naturales, divisiones político-administrativas (nivel departamental y provincial), áreas metropolitanas, ciudades, centros poblados y sectores menores de las ciudades (asentamientos humanos, pueblos jóvenes, etc.).

La población censada en los centros poblados urbanos[3/] del país es de 20 millones 810 mil 288 habitantes, la misma que representa el 75,9% de la población nacional. La población empadronada en los centros poblados rurales[4/] es de 6 millones 601 mil 869 personas que significa el 24,1% de la población censada.

CUADRO Nº 1.3
PERÚ: POBLACIÓN CENSADA, URBANA Y RURAL Y TASA DE CRECIMIENTO EN LOS CENSOS NACIONALES, 1940 - 2007

Año	Total	Población		Incremento intercensal		Tasa de crecimiento promedio anual (%)	
		Urbana	Rural	Urbana	Rural	Urbana	Rural
1940	6 207 967	2 197 133	4 010 834				
				2 501 045	1 197 734	3,7	1,2
1961	9 906 746	4 698 178	5 208 568				
				3 360 317	271 145	5,1	0,5
1972	13 538 208	8 058 495	5 479 713				
				3 033 428	433 574	3,6	0,8
1981	17 005 210	11 091 923	5 913 287				
				4 366 676	676 470	2,8	0,9
1993	22 048 356	15 458 599	6 589 757				
				5 351 689	12 112	2,1	0,01
2007	27 412 157	20 810 288	6 601 869				

Fuente: INEI - Censos Nacionales de Población y Vivienda, 1940, 1961, 1972, 1981, 1993 y 2007.

De acuerdo al Censo 2007, la población urbana y rural del país se ha incrementado en proporciones diferentes. La población urbana censada se incrementó en 34,6%, entre 1993 y 2007, esto es, a un promedio de 382 mil 264 personas por año, lo que significa una tasa promedio anual de 2,1%. La población rural censada aumentó en 0,2% en el período intercensal, a un promedio de 865 personas por año, que representa una tasa promedio anual de 0,01%.

En los últimos 67 años, entre los Censos de 1940 y 2007, mientras la población censada total creció en 4,4 veces, la población urbana creció en 9,5 veces, es decir, fue 2 millones 197 mil 133 personas en 1940, y en el año 2007 constituye 20 millones 810 mil 288 personas. La población rural, que era 4 millones 10 mil 834 personas en 1940 pasó a 6 millones 601 mil 869 personas en el 2007, es decir, ha crecido en 1,6 veces.

En cifras absolutas, la población del área urbana creció, pero su velocidad de crecimiento viene decreciendo desde la década del 60. Entre los Censos de 1961 y 1972, el crecimiento de la población urbana fue de 5,1% por año. Este ritmo disminuyó a 3,6% anual en el periodo intercensal 1972 y 1981, a 2,8% en el período 1981 y 1993 y a 2,1% en el periodo 1993 y 2007. En esos mismos periodos la población del área rural ha crecido a un ritmo inferior al 1,0% por ciento anual.

3/ En los Censos de Población y Vivienda, se considera centros poblados urbanos, aquellos que tienen como mínimo 100 viviendas agrupadas contiguamente. Por excepción, se considera urbanas a todas las capitales de distrito, aunque no cumplan éste requisito.

4/ Centros poblados rurales, son aquellos que tienen menos de 100 viviendas agrupadas contiguamente, o que teniendo más de 100 viviendas, éstas se encuentren dispersas.

Estas cifras indican que en el Perú el proceso de concentración poblacional se orienta particularmente a los centros poblados urbanos. En 1940, la población urbana representaba sólo el 35,4% del total del país. En 1961 el 47,4%, en 1972 el 59,5%, en 1981 el 65,2%, en 1993 el 70,1% y en el 2007 el 75,9%.

GRÁFICO Nº 1.2
PERÚ: POBLACIÓN CENSADA, POR ÁREA URBANA Y RURAL,
1940, 1961, 1972, 1981, 1993 Y 2007

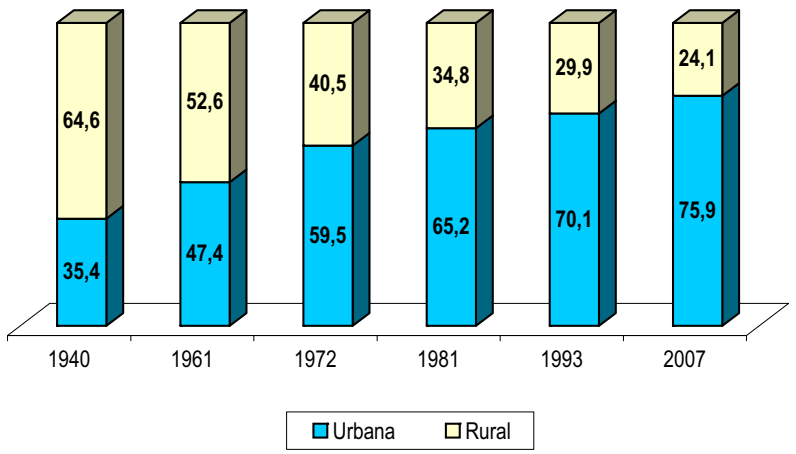

Fuente: INEI - Censos Nacionales de Población y Vivienda, 1940, 1961, 1972, 1981, 1993 y 2007.

1.1.4 Población por región natural

La población censada en la Región de la Costa es de 14 millones 973 mil 264 habitantes, en la Sierra 8 millones 763 mil 601 habitantes y en la Selva 3 millones 675 mil 292 habitantes. En términos porcentuales, la Costa representa el 54,6%, es decir, es la región que alberga más de la mitad de la población del país.

Los últimos resultados comparados con el Censo de 1993, muestran cambios en su distribución, mientras que la población de la Costa y de la Selva incrementó su participación relativa en el total de la población, la Sierra ha disminuido.

CUADRO Nº 1.4
PERÚ: EVOLUCIÓN DE LA POBLACIÓN CENSADA, POR AÑO CENSAL,
SEGÚN REGIÓN NATURAL, 1940 - 2007

Región natural	1940	1961	1972	1981	1993	2007
Total	6 207 967	9 906 746	13 538 208	17 005 210	22 048 356	27 412 157
Costa	1 759 573	3 859 443	6 242 993	8 462 304	11 547 743	14 973 264
Sierra	4 033 952	5 182 093	5 953 293	6 746 623	7 668 359	8 763 601
Selva	414 452	865 210	1 341 922	1 796 283	2 832 254	3 675 292

Fuente: INEI - Censos Nacionales de Población y Vivienda, 1940, 1961, 1972, 1981, 1993 y 2007.

Según el Censo del 2007, en el período intercensal 1993-2007 la población de la Costa se incrementó en 3 millones 425 mil 521 personas, lo que significa un incremento anual de 244 mil 680 personas y en términos porcentuales el 29,7%, mientras que la Selva incrementó su población en 843 mil 38 personas durante el mismo período, lo que significa un incremento anual de 60 mil 217 personas, es decir, en 29,8%. Por el contrario, el incremento de población en la Sierra es de 1 millón 095 mil 242 personas, incrementándose anualmente en 78 mil 232 personas, que en términos porcentuales representa el 14,3%.

A lo largo del periodo 1940-2007, la población de la Costa incrementó su participación porcentual en el total nacional, en cerca de 2 veces, de 28,3% en el año 1940 a 54,6% en el año 2007. En cambio, disminuyó la participación porcentual de la población de la Sierra, de constituir el 65,0% en 1940 pasó a representar el 32,0% en el año 2007.

Los resultados censales muestran, que la población de la Selva históricamente ha tenido menores niveles de participación porcentual en el total de la población, en el año 1940 fue 6,7%, en tanto, que en el 2007 es 13,4%.

GRÁFICO Nº 1.3
PERÚ: EVOLUCIÓN DE LA POBLACIÓN CENSADA, POR REGIÓN NATURAL, 1940 - 2007
(Porcentaje)

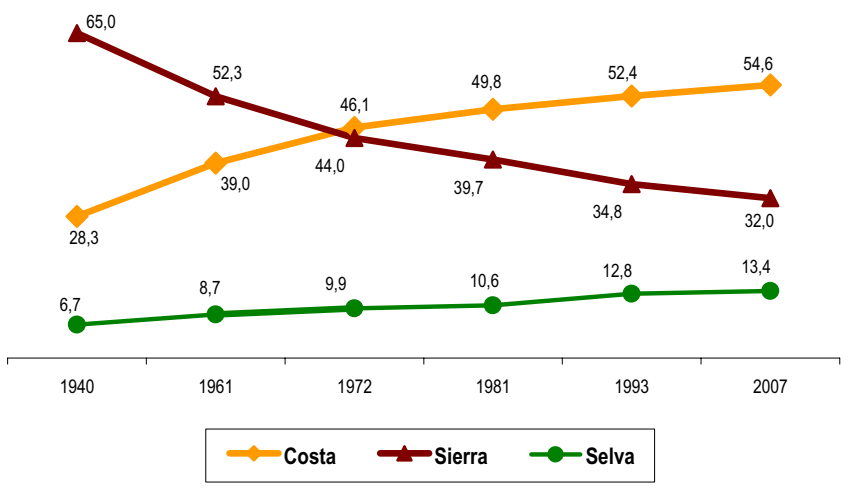

Fuente: INEI - Censos Nacionales de Población y Vivienda, 1940, 1961, 1972, 1981, 1993 y 2007.

Cabe destacar, que en el Censo de 1940, la población de la Costa representaba el 28,3% de la población total, la Sierra el 65,0% y la Selva el 6,7%. En los últimos 67 años, la distribución de la población por región natural se ha modificado sustancialmente, la Costa representa el 54,6% y la Sierra el 32,0%, es decir, la población de ser predominantemente andina ha pasado a ser mayoritariamente costeña.

GRÁFICO Nº 1.4
PERÚ: EVOLUCIÓN DE LA DISTRIBUCIÓN DE LA POBLACIÓN CENSADA, POR REGIÓN NATURAL, 1940 - 2007
(Porcentaje)

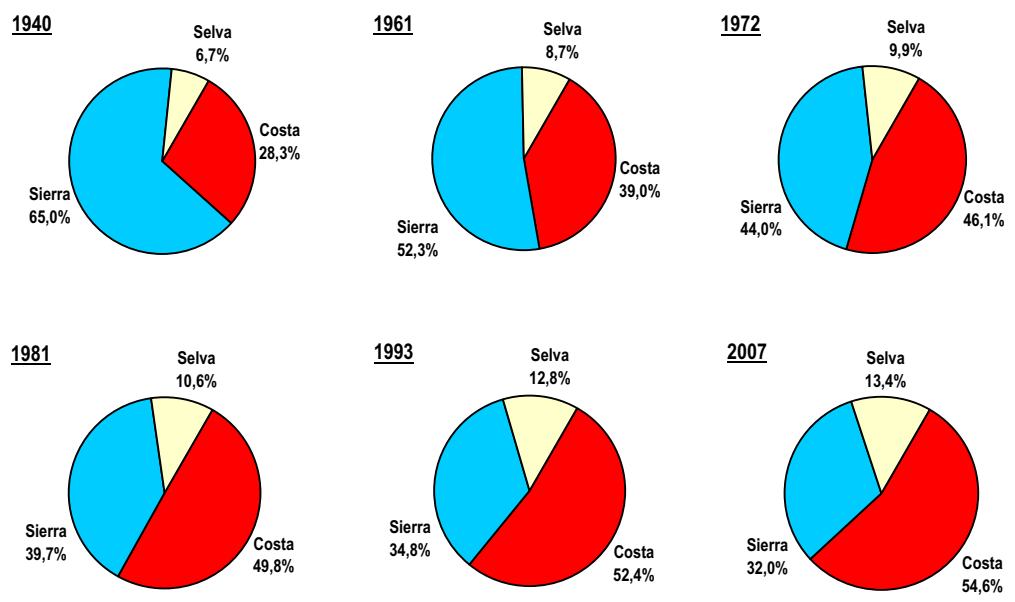

Fuente: INEI - Censos Nacionales de Población y Vivienda, 1940, 1961, 1972, 1981, 1993 y 2007.

Tasa de crecimiento promedio anual por región natural

Entre los Censos de 1993 y 2007, se observa el mayor incremento de la población en las regiones de la Selva (29,8%) y de la Costa (29,7%), quienes muestran un mayor dinamismo demográfico, mientras que en la región de la Sierra su incremento fue menor (14,3%). Estos incrementos para el periodo 1993-2007, representaron un crecimiento anual promedio de 1,8% para la Selva y la Costa. La región de la Sierra presentó la menor tasa de crecimiento promedio anual con 0,9%.

GRÁFICO Nº 1.5
PERÚ: TASA DE CRECIMIENTO PROMEDIO ANUAL, SEGÚN REGIÓN NATURAL, 1940 - 2007
(Porcentaje)

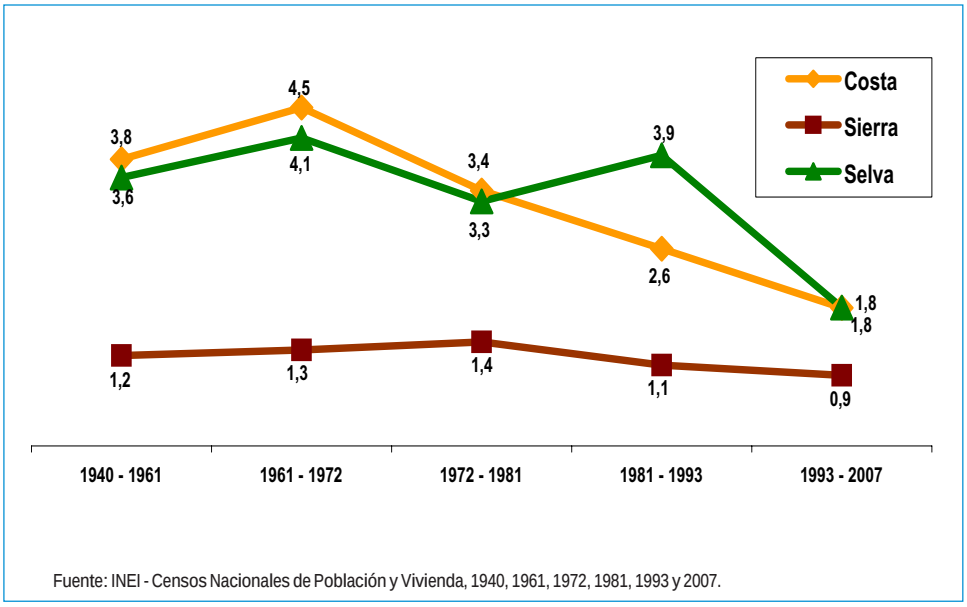

Fuente: INEI - Censos Nacionales de Población y Vivienda, 1940, 1961, 1972, 1981, 1993 y 2007.

1.1.5 Población por departamento

Según el Censo de Población del año 2007, los cinco departamentos con mayor población son: Lima 8 millones 445 mil 211 habitantes, que concentra cerca de la tercera parte de la población nacional (30,8%), Piura 1 millón 676 mil 315 habitantes (6,1%), La Libertad 1 millón 617 mil 050 habitantes (5,9%), Cajamarca con 1 millón 387 mil 809 habitantes (5,1%) y Puno 1 millón 268 mil 441 habitantes (4,6%), en conjunto concentran más de la mitad de la población nacional (52,5%).

En el Censo de 1993, también estos cinco departamentos tuvieron la mayor población censada. Contrariamente, los cinco departamentos menos poblados en el año 2007, son: Madre de Dios 109 mil 555 habitantes (0,4%), Moquegua 161 mil 533 habitantes (0,6%), Tumbes 200 mil 306 habitantes (0,7%), Pasco 280 mil 449 habitantes (1,0%) y Tacna 288 mil 781 habitantes (1,1%).

GRÁFICO Nº 1.6
PERÚ: POBLACIÓN CENSADA, SEGÚN DEPARTAMENTO, 2007
(Miles)

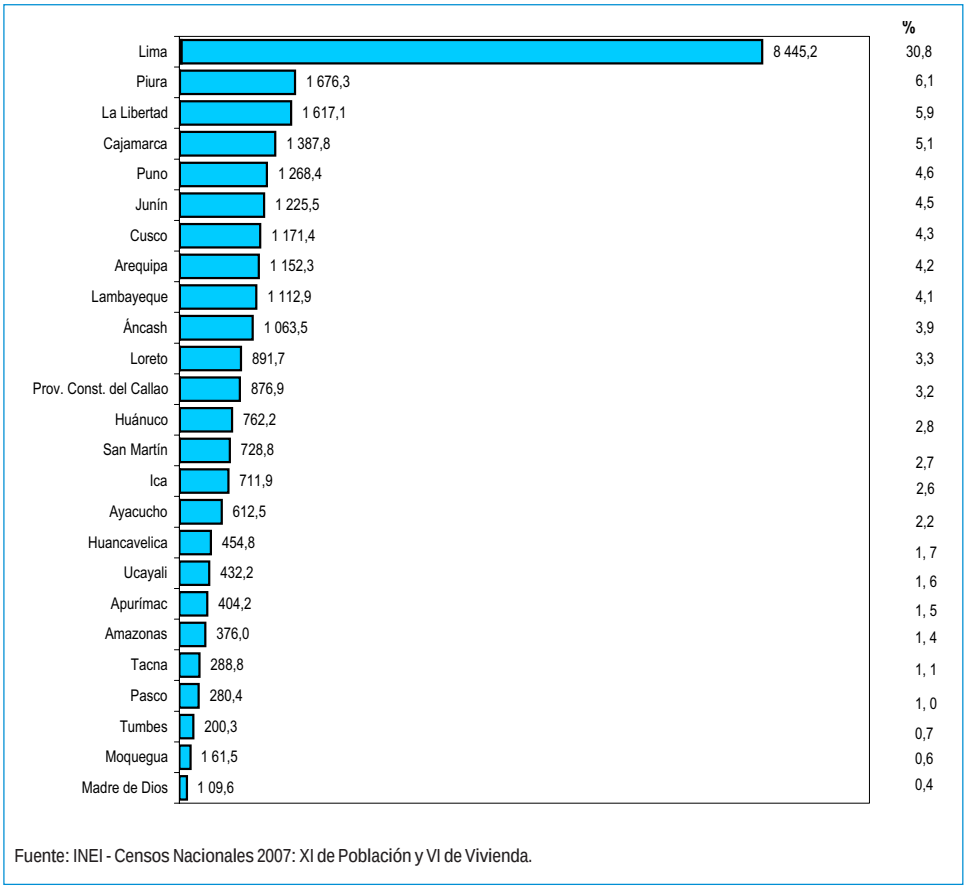

Fuente: INEI - Censos Nacionales 2007: XI de Población y VI de Vivienda.

El comportamiento de crecimiento poblacional de estos departamentos es similar al registrado en el año 1993, habiendo variado sólo en el orden de ubicación. Así, Pasco que ocupaba el quinto lugar en 1993, pasó a ocupar el cuarto lugar en el 2007 y Tacna que se encontraba en el cuarto, pasó al quinto lugar.

Según el Censo del 2007, dos departamentos de la Selva cambiaron su ubicación en cuanto al volumen de población, respecto al resto de departamentos del país. San Martín que en el Censo de 1993 ocupaba el puesto quince, con una población de 552 mil 387 habitantes, pasó al puesto catorce con una población de 728 mil 808 habitantes, que significa un incremento de 31,9%. Asimismo, el departamento de Ucayali, que ocupaba el puesto veinte, pasó al puesto dieciocho con una población de 432 mil 159 habitantes; es decir, en catorce años se incrementó en 117 mil 349 habitantes, representando un aumento de 37,3%.

En cambio, el departamento de Amazonas descendió una ubicación, a pesar de incrementar su población en 39 mil 328 habitantes, llegando a tener en el Censo del 2007, 375 mil 993 habitantes. Los departamentos de Loreto y Madre de Dios siguen ocupando en el año 2007 su misma ubicación, respecto al Censo de 1993, con una población de 891 mil 732 y 109 mil 555 habitantes, respectivamente.

CUADRO Nº 1.5
PERÚ: POBLACIÓN CENSADA, SEGÚN DEPARTAMENTO, 1940 - 2007

Departamento	1940	1961	1972	1981	1993	2007
Total	6 207 967	9 906 746	13 538 208	17 005 210	22 048 356	27 412 157
Amazonas	65 137	118 439	194 472	254 560	336 665	375 993
Áncash	424 975	582 598	726 215	826 399	955 023	1 063 459
Apurímac	258 094	288 223	308 613	323 346	381 997	404 190
Arequipa	263 077	388 881	529 566	706 580	916 806	1 152 303
Ayacucho	358 991	410 772	457 441	503 392	492 507	612 489
Cajamarca	494 412	746 938	919 161	1 026 444	1 259 808	1 387 809
Prov. Const. del Callao	82 287	213 540	321 231	443 413	639 729	876 877
Cusco	486 592	611 972	715 237	832 504	1 028 763	1 171 403
Huancavelica	244 595	302 817	331 629	346 797	385 162	454 797
Huánuco	234 024	328 919	414 468	477 650	654 489	762 223
Ica	140 898	255 930	357 247	433 897	565 686	711 932
Junín	338 502	521 210	696 641	852 238	1 035 841	1 225 474
La Libertad	383 252	582 243	783 728	982 074	1 270 261	1 617 050
Lambayeque	192 890	342 446	514 602	674 442	920 795	1 112 868
Lima	828 298	2 031 051	3 472 564	4 745 877	6 386 308	8 445 211
Loreto	152 457	272 933	375 007	482 829	687 282	891 732
Madre de Dios	4 950	14 890	21 304	33 007	67 008	109 555
Moquegua	34 152	51 614	74 470	101 610	128 747	161 533
Pasco	90 353	138 369	176 580	212 145	226 295	280 449
Piura	408 605	668 941	854 972	1 125 865	1 388 264	1 676 315
Puno	548 371	686 260	776 173	890 258	1 079 849	1 268 441
San Martín	94 843	161 763	224 427	319 751	552 387	728 808
Tacna	36 349	66 024	95 444	143 085	218 353	288 781
Tumbes	25 709	55 812	76 515	103 839	155 521	200 306
Ucayali	16 154	64 161	120 501	163 208	314 810	432 159
Lima Metropolitana 1/	645 172	1 845 910	3 302 523	4 608 010	6 345 856	8 482 619
Lima Provincias 2/	265 413	398 681	491 272	581 280	680 181	839 469

1/ Comprende la provincia de Lima y la Provincia Constitucional del Callao.
2/ Comprende el departamento de Lima, excepto la provincia de Lima.
Fuente: INEI - Censos Nacionales de Población y Vivienda, 1940, 1961, 1972, 1981, 1993 y 2007.

Los departamentos excepto Lima (concentra el 30,8%) pueden clasificarse, de acuerdo a su participación relativa respecto al total nacional, en tres grupos: de Mayor Participación (4,5% a más), de Participación Intermedia (2,0% a 4,4%) y de Menor Participación (menos de 2,0%).

Los departamentos que se ubican en el primer grupo son: Piura (6,1%), La Libertad (5,9%), Cajamarca (5,1%), Puno (4,6%) y Junín (4,5%), estos cinco departamentos representaron poco más de la cuarta parte de la población nacional (26,2%).

Los departamentos con una Participación intermedia, es decir, los que pertenecen al segundo grupo, son diez: Cusco (4,3%), Arequipa (4,2%), Lambayeque (4,1%), Áncash (3,9%), Loreto (3,3%), Provincia Constitucional del Callao (3,2%), Huánuco (2,8%), San Martín (2,7%), Ica (2,6%) y Ayacucho (2,2%).

El tercer grupo lo conforman los nueve departamentos restantes: Huancavelica (1,7%), Ucayali (1,6%), Apurímac (1,5%), Amazonas (1,4%), Tacna (1,1%), Pasco (1,0%), Tumbes (0,7%), Moquegua (0,6%) y Madre de Dios (0,4%).

GRÁFICO Nº 1.7
PERÚ: DISTRIBUCIÓN RELATIVA DE LA POBLACIÓN CENSADA, SEGÚN DEPARTAMENTO, 2007
(Porcentaje)

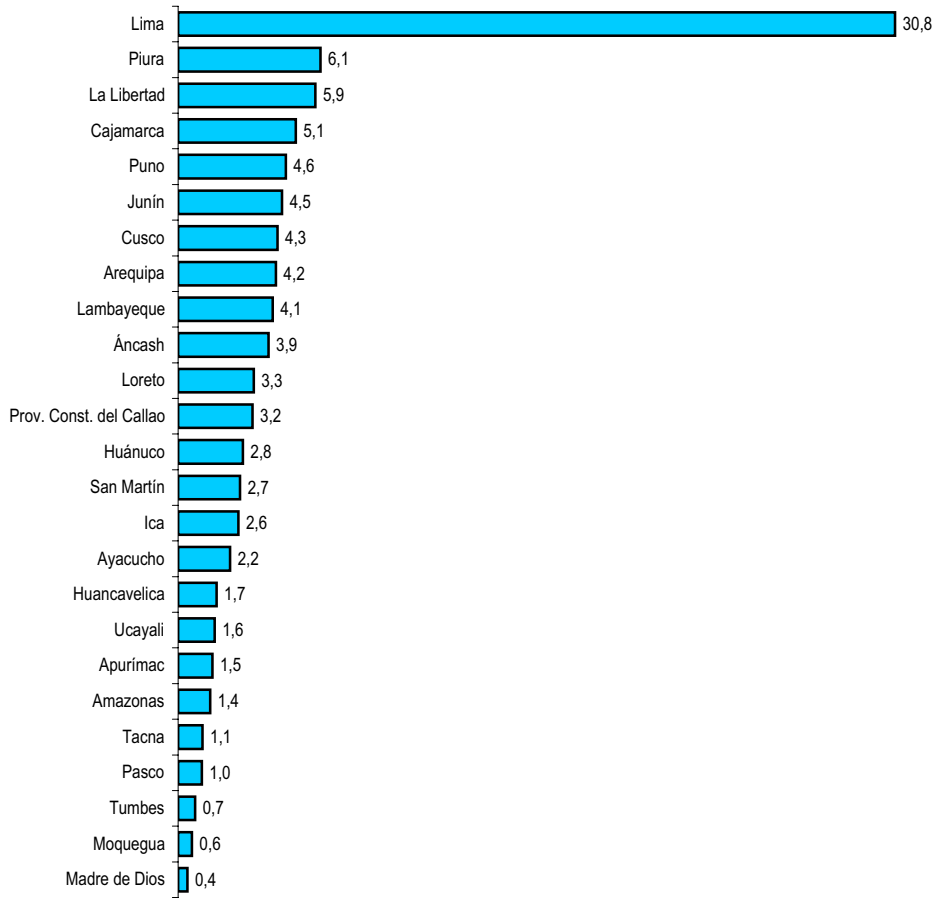

Fuente: INEI - Censos Nacionales 2007: XI de Población y VI de Vivienda.

Tasa de crecimiento promedio anual por departamento

La Tasa de crecimiento promedio anual, es el indicador que evalúa la velocidad del incremento anual de la población en términos relativos. Al observar el comportamiento de la población censada a nivel departamental de los Censos 1993 y 2007, el mayor incremento se presenta en Madre de Dios, con un aumento en el volumen de la población de 63,5%, creciendo a un ritmo promedio anual de 3,5%, que equivale a 3 mil 39 habitantes por año. Ucayali fue el segundo departamento en cuanto a mayor crecimiento poblacional (37,3%), es decir, 8 mil 382 habitantes por año, aumentando a un ritmo anual de 2,2%.

De acuerdo a la tasa de crecimiento poblacional, los 25 departamentos (incluida la Provincia Constitucional del Callao) se pueden clasificar en tres grupos: de Mayor Crecimiento (de 3,0% a más), de Crecimiento Intermedio (de 2,0% a 2,9%), y los de Menor Crecimiento (de menos de 2,0%).

CUADRO Nº 1.6
PERÚ: TASA DE CRECIMIENTO PROMEDIO ANUAL DE LA POBLACIÓN CENSADA, SEGÚN DEPARTAMENTO, 1940 - 2007
(Porcentaje)

Departamento	1940-1961	1961-1972	1972-1981	1981-1993	1993-2007
Total	2,2	2,9	2,5	2,2	1,5
Amazonas	2,9	4,6	3,0	2,4	0,8
Áncash	1,5	2,0	1,4	1,2	0,8
Apurímac	0,5	0,6	0,5	1,4	0,4
Arequipa	1,9	2,9	3,2	2,2	1,6
Ayacucho	0,6	1,0	1,1	-0,2	1,5
Cajamarca	2,0	1,9	1,2	1,7	0,7
Prov. Const. del Callao	4,6	3,8	3,6	3,1	2,2
Cusco	1,1	1,4	1,7	1,8	0,9
Huancavelica	1,0	0,8	0,5	0,9	1,2
Huánuco	1,6	2,1	1,6	2,7	1,1
Ica	2,9	3,1	2,2	2,2	1,6
Junín	2,1	2,7	2,2	1,6	1,2
La Libertad	2,0	2,8	2,5	2,2	1,7
Lambayeque	2,8	3,8	3,0	2,6	1,3
Lima	4,4	5,0	3,5	2,5	2,0
Loreto	2,8	2,9	2,8	3,0	1,8
Madre de Dios	5,4	3,3	4,9	6,1	3,5
Moquegua	2,0	3,4	3,5	2,0	1,6
Pasco	2,0	2,3	2,0	0,5	1,5
Piura	2,4	2,3	3,1	1,8	1,3
Puno	1,1	1,1	1,5	1,6	1,1
San Martín	2,6	3,0	4,0	4,7	2,0
Tacna	2,9	3,4	4,5	3,6	2,0
Tumbes	3,7	2,9	3,4	3,4	1,8
Ucayali	6,8	5,9	3,4	5,6	2,2
Lima Metropolitana 1/	5,1	5,5	3,7	2,7	2,1
Lima Provincias 2/	2,0	1,9	1,9	1,3	1,5

1/ Comprende la provincia de Lima y la Provincia Constitucional del Callao.
2/ Comprende el departamento de Lima, excepto la provincia de Lima.
Fuente: INEI - Censos Nacionales de Población y Vivienda, 1940, 1961, 1972, 1981, 1993 y 2007.

En el periodo intercensal 1993-2007, sólo el departamento de Madre de Dios con una tasa de crecimiento intercensal de 3,5% conformó el grupo de Mayor Crecimiento. En el segundo grupo se ubicaron cinco departamentos: Ucayali (2,2%), Provincia Constitucional del Callao (2,2%), Tacna, Lima y San Martín con 2,0% cada uno. El tercer grupo con un crecimiento menor al 2,0%, lo conforman los 19 departamentos restantes y que en orden de importancia son: Loreto y Tumbes (cada uno con 1,8%), La Libertad (1,7%), Ica, Arequipa y Moquegua (1,6% cada uno), Ayacucho y Pasco (1,5% cada uno), Lambayeque y Piura (cada uno con 1,3%), Junín y Huancavelica (1,2% cada uno), Puno y Huánuco (ambos con 1,1%), Cusco (0,9%), Amazonas y Áncash (0,8% cada uno), Cajamarca (0,7%), y Apurímac con 0,4%.

GRÁFICO Nº 1.8
PERÚ: TASA DE CRECIMIENTO PROMEDIO ANUAL DE LA POBLACIÓN CENSADA, SEGÚN DEPARTAMENTO, 1993-2007
(Porcentaje)

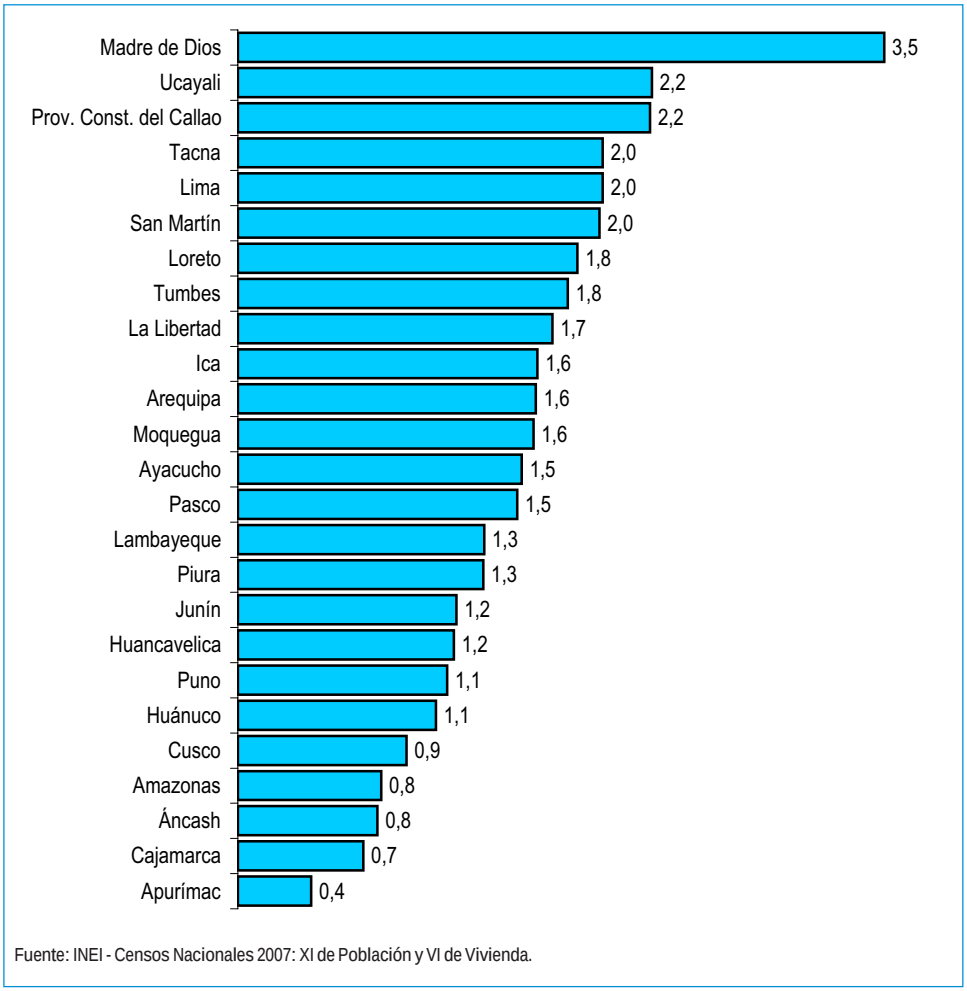

Fuente: INEI - Censos Nacionales 2007: XI de Población y VI de Vivienda.

Población urbana y rural por departamento

La población censada en los centros poblados urbanos del país es de 20 millones 810 mil 288 habitantes, la misma que representa el 75,9% de la población nacional. La población empadronada en los centros poblados rurales es de 6 millones 601 mil 869 personas que significa el 24,1% de la población censada.

A nivel departamental, se observan dos grupos: Uno compuesto por 19 unidades político-administrativas donde su población es mayoritariamente urbana y otro, integrado por 6 departamentos, donde más de la mitad de su población es rural.

El primer grupo, con población mayoritariamente urbana, comprende a la Provincia Constitucional del Callao con 100% de población urbana y los departamentos de Lima, 98,0%,Tacna 91,3%, Tumbes 90,7%, Arequipa 90,6%, Ica 89,3%, Moquegua 84,6%, Lambayeque 79,5%, La Libertad 75,4%, Ucayali 75,3%, Piura 74,2%, Madre de Dios 73,3%, Junín 67,3 %, Loreto 65,4%, San Martín 64,9%, Áncash 64,2%, Pasco 61,9%, Ayacucho 58,0% y Cusco 55,0%. Como se aprecia, en este grupo se encuentran todos los departamentos de la Costa, mayoritariamente los de la Selva y más de la mitad de los departamentos de la Sierra (Cusco, Ayacucho, Pasco, Áncash, Junín y Arequipa).

En 1993, todos estos departamentos, con excepción de Ayacucho y Cusco ya eran predominantemente urbanos.

CUADRO Nº 1.7
PERÚ: POBLACIÓN CENSADA URBANA, SEGÚN DEPARTAMENTO, 1940 - 2007

Departamento	1940		1961		1972		1981		1993		2007	
	Abs.	%	Abs.	%	Abs.	%	Abs.	%	Abs.	%	Abs.	%
Total	2 197 133	35,4	4 698 178	47,4	8 058 495	59,5	11 091 923	65,2	15 458 599	70,1	20 810 288	75,9
Amazonas	26 648	40,9	45 977	38,8	67 357	34,6	81 973	32,2	119 517	35,5	166 003	44,2
Áncash	98 673	23,0	194 578	33,2	346 635	47,3	439 597	53,2	548 028	57,4	682 954	64,2
Apurímac	36 936	14,3	57 116	19,8	75 088	24,3	83 422	25,8	133 949	35,1	185 671	45,9
Arequipa	155 144	59,0	250 746	64,5	420 801	79,5	583 927	82,6	785 858	85,7	1 044 392	90,6
Ayacucho	85 601	23,8	103 900	25,3	150 537	32,9	183 688	36,5	236 774	48,1	355 384	58,0
Cajamarca	66 048	13,7	107 175	14,7	156 892	17,4	211 170	20,6	311 135	24,7	453 977	32,7
Prov. Const. del Callao	81 268	98,8	204 990	96,0	313 316	97,5	440 446	99,3	639 232	99,9	876 877	100,0
Cusco	122 552	25,2	198 341	32,4	262 822	36,7	348 396	41,8	471 725	45,9	644 684	55,0
Huancavelica	37 843	15,5	57 736	19,1	79 628	24,0	85 775	24,7	100 439	26,1	144 022	31,7
Huánuco	42 213	18,4	68 352	21,1	106 399	26,0	148 427	31,1	252 778	38,6	323 935	42,5
Ica	62 225	44,2	137 589	53,8	255 284	71,5	341 619	78,7	472 232	83,5	635 987	89,3
Junín	137 776	40,7	255 752	49,1	414 751	59,5	510 662	59,9	678 251	65,5	825 263	67,3
La Libertad	122 177	30,9	246 847	41,3	473 465	59,2	631 529	64,3	870 390	68,5	1 218 922	75,4
Lambayeque	98 501	51,1	211 616	61,8	373 990	72,7	518 631	76,9	709 608	77,1	885 234	79,5
Lima	630 173	76,1	1 752 277	86,3	3 241 051	93,3	4 542 911	95,7	6 178 820	96,8	8 275 823	98,0
Loreto	49 292	32,3	100 395	36,8	179 276	47,8	255 290	52,9	398 422	58,0	583 391	65,4
Madre de Dios	1 306	26,4	3 783	25,4	8 499	39,9	15 960	48,4	38 433	57,4	80 309	73,3
Moquegua	8 342	24,4	24 638	47,7	52 107	70,0	78 391	77,1	106 601	82,8	136 696	84,6
Pasco	29 950	32,7	49 113	35,0	102 017	58,1	121 802	57,5	133 383	58,9	173 593	61,9
Piura	145 276	35,6	297 828	44,5	462 865	54,1	697 191	61,9	976 798	70,4	1 243 841	74,2
Puno	71 079	13,0	124 147	18,1	186 160	24,0	283 222	31,8	423 253	39,2	629 891	49,7
San Martín	52 797	55,7	95 784	59,2	131 793	58,7	181 210	56,7	335 942	60,8	472 755	64,9
Tacna	19 283	53,0	45 980	69,6	77 358	81,1	122 187	85,4	195 949	89,7	263 641	91,3
Tumbes	10 698	41,6	33 794	60,5	52 729	68,9	81 837	78,8	136 287	87,6	181 696	90,7
Ucayali	5 332	33,0	29 724	46,3	67 675	56,2	102 660	62,9	204 795	65,1	325 347	75,3
Lima Metropolitana 1/	614 354	95,2	1 845 910	96,6	3 254 789	98,6	4 573 227	99,2	6 321 173	99,6	8 472 935	99,9
Lima provincias 2/	98 093	37,0	398 681	43,5	299 578	61,0	410 130	70,6	496 879	73,1	679 765	81,0

1/ Comprende la provincia de Lima y la Provincia Constitucional del Callao.
2/ Comprende el departamento de Lima, excepto la provincia de Lima.
Fuente: INEI - Censos Nacionales de Población y Vivienda, 1940, 1961, 1972, 1981, 1993 y 2007.

El segundo grupo, con población principalmente rural, lo conforman 6 departamentos, casi todos ellos de la Sierra; estos son: Huancavelica, 68,3%, Cajamarca, 67,3%, Huánuco, 57,5%, Amazonas, 55,8%, Apurímac, 54,1% y Puno, 50,3%.

CUADRO Nº 1.8
PERÚ: TASA DE CRECIMIENTO PROMEDIO ANUAL DE LA POBLACIÓN CENSADA, SEGÚN DEPARTAMENTO, 1940 - 2007
(Porcentaje)

Departamento	1940		1961		1972		1981		1993		2007	
	Abs.	%	Abs.	%	Abs.	%	Abs.	%	Abs.	%	Abs.	%
Total	4 010 834	64,6	5 208 568	52,6	5 479 713	40,5	5 913 287	34,8	6 589 757	29,9	6 601 869	24,1
Amazonas	38 489	59,1	72 462	61,2	127 115	65,4	172 587	67,8	217 148	64,5	209 990	55,8
Áncash	329 794	77,0	391 636	66,8	385 457	52,7	386 802	46,8	406 995	42,6	380 505	35,8
Apurímac	221 158	85,7	231 107	80,2	233 525	75,7	239 924	74,2	248 048	64,9	218 519	54,1
Arequipa	107 933	41,0	138 135	35,5	108 765	20,5	122 653	17,4	130 948	14,3	107 911	9,4
Ayacucho	273 390	76,2	306 872	74,7	306 904	67,1	319 704	63,5	255 733	51,9	257 105	42,0
Cajamarca	416 383	86,3	624 081	85,3	746 020	82,6	815 274	79,4	948 673	75,3	933 832	67,3
Prov. Const. del Callao	1 019	1,2	8 550	4,0	7 915	2,5	2 967	0,8	497	0,1	-	-
Cusco	364 040	74,8	413 631	67,6	452 415	63,3	484 108	8,2	557 038	54,1	526 719	45,0
Huancavelica	206 752	84,5	245 081	80,9	252 001	76,0	261 022	75,3	284 723	73,9	310 775	68,3
Huánuco	187 055	81,6	254 894	78,9	303 115	74,0	329 450	68,9	401 711	61,4	438 288	57,5
Ica	78 673	55,8	118 341	46,2	101 963	28,5	92 278	21,3	93 454	16,5	75 945	10,7
Junín	200 726	59,3	265 458	50,9	281 890	40,5	341 576	40,1	357 590	34,5	400 211	32,7
La Libertad	273 056	69,1	351 078	58,7	326 512	40,8	350 545	35,7	399 871	31,5	398 128	24,6
Lambayeque	94 389	48,9	130 830	38,2	140 612	27,3	155 811	23,1	211 187	22,9	227 634	20,5
Lima	198 125	23,9	278 774	13,7	231 513	6,7	202 966	4,3	207 488	3,2	169 388	2,0
Loreto	103 165	67,7	172 538	63,2	195 731	52,2	227 539	47,1	288 860	42,0	308 341	34,6
Madre de Dios	3 644	73,6	11 107	74,6	12 805	60,1	17 047	51,6	28 575	42,6	29 246	26,7
Moquegua	25 810	75,6	26 976	52,3	22 363	30,0	23 219	22,9	22 146	17,2	24 837	15,4
Pasco	61 667	67,3	91 313	65,0	73 640	41,9	90 116	42,5	92 912	41,1	106 856	38,1
Piura	263 329	64,4	371 113	55,5	392 107	45,9	428 674	38,1	411 466	29,6	432 474	25,8
Puno	477 292	87,0	562 113	81,9	590 013	76,0	607 036	68,2	656 596	60,8	638 550	50,3
San Martín	42 046	44,3	65 979	40,8	92 634	41,3	138 541	43,3	216 445	39,2	256 053	35,1
Tacna	17 066	47,0	20 044	30,4	18 086	18,9	20 898	14,6	22 404	10,3	25 140	8,7
Tumbes	15 011	58,4	22 018	39,5	23 786	31,1	22 002	21,2	19 234	12,4	18 610	9,3
Ucayali	10 822	67,0	34 437	53,7	52 826	43,8	60 548	37,1	110 015	34,9	106 812	24,7
Lima Metropolitana 1/	30 818	4,8	62 191	3,4	47 734	1,4	34 783	0,8	24 683	0,4	9684	0,1
Lima provincias 2/	167 320	63,0	225 133	56,5	191 694	39,0	171 150	29,4	183 302	26,9	159704	19,0

1/ Comprende la provincia de Lima y la Provincia Constitucional del Callao.
2/ Comprende el departamento de Lima, excepto la provincia de Lima.
Fuente: INEI - Censos Nacionales de Población y Vivienda, 1940, 1961, 1972, 1981, 1993 y 2007.

1.1.6 Población en las principales ciudades

Las capitales de los 24 departamentos, más las ciudades de Callao, Chimbote (Áncash), Juliaca (Puno), Sullana y Talara (Piura), Chincha Alta (Ica) y Tarapoto (San Martín), constituyen las principales ciudades del país.

Este grupo de ciudades concentran el 53,7% de la población del país con un total de 14 millones 721 mil 493 habitantes; de los cuales 8 millones 472 mil 935 personas corresponden a la ciudad de Lima (Lima Metropolitana) y 6 millones 248 mil 558 personas al resto de ciudades más importantes. Las 30 ciudades, en conjunto, entre 1993 y 2007, mostraron un crecimiento de 3 millones 624 mil 375 personas, de este valor, 2 millones 151 mil 762 personas pertenece a la ciudad de Lima (Lima Metropolitana) y 1 millón 472 mil 613 personas al resto de ciudades más importantes.

La mayoría de estas ciudades, con excepción de Chiclayo, Sullana, Arequipa, Pucallpa, Chimbote, Abancay, Talara y Cerro de Pasco, muestran una tasa de crecimiento promedio anual superior al 1,6 %, que corresponde al promedio nacional. Los incrementos más significativos se observan en las ciudades de Puerto Maldonado (4,8 %), Cajamarca (4,0%) y Moyobamba (3,9%).

CUADRO Nº 1.9
PERÚ: POBLACIÓN CENSADA Y TASA DE CRECIMIENTO PROMEDIO ANUAL DE LAS CIUDADES CAPITALES, POR DEPARTAMENTO, CENSOS 1993 Y 2007

Departamento	Ciudad	Población		Incremento Intercensal		Tasa de Crecimiento Promedio Anual (%)
		1993	2007	Abs.	(%)	
Total		11 097 118	14 721 493	3 624 375	32,7	2,0
Amazonas	Chachapoyas	15 785	23 202	7 417	47,0	2,7
Áncash	Huaraz	66 888	100 931	34 043	50,9	2,9
	Chimbote 1/	282 279	334 568	52 289	18,5	1,2
Apurímac	Abancay	46 997	51 462	4 465	9,5	0,6
Arequipa	Arequipa	619 156	749 291	130 135	21,0	1,3
Ayacucho	Ayacucho	105 918	151 019	45 101	42,6	2,5
Cajamarca	Cajamarca	92 447	162 326	69 879	75,6	4,0
Cusco	Cusco	255 568	348 935	93 367	36,5	2,2
Huancavelica	Huancavelica	31 068	41 331	10 263	33,0	2,0
Huánuco	Huánuco	118 814	149 210	30 396	25,6	1,6
Ica	Ica	168 998	219 856	50 858	30,1	1,9
	Chincha Alta 1/	110 016	153 598	43 582	39,6	2,4
Junín	Huancayo	258 209	323 054	64 845	25,1	1,6
La Libertad	Trujillo	509 312	682 834	173 522	34,1	2,1
Lambayeque	Chiclayo	424 004	524 442	100 438	23,7	1,5
Lima y Prov. Const. del Callao	Lima Metropolitana 2/	6 321 173	8 472 935	2 151 762	34,0	2,1
Loreto	Iquitos	274 759	370 962	96 203	35,0	2,1
Madre de Dios	Puerto Maldonado	28 845	56 382	27 537	95,5	4,8
Moquegua	Moquegua	38 837	52 430	13 593	35,0	2,1
Pasco	Cerro de Pasco	62 749	66 860	4 111	6,6	0,4
Piura	Piura	277 964	377 496	99 532	35,8	2,2
	Sullana 1/	147 361	181 954	34 593	23,5	1,5
	Talara 1/	82 228	87 622	5 394	6,6	0,4
Puno	Puno	91 877	120 229	28 352	30,9	1,9
	Juliaca 1/	142 576	216 716	74 140	52,0	3,0
San Martín	Moyobamba	24 800	42 690	17 890	72,1	3,9
	Tarapoto 1/	77 783	117 184	39 401	50,7	2,9
Tacna	Tacna	174 336	242 451	68 115	39,1	2,3
Tumbes	Tumbes	74 085	94 751	20 666	27,9	1,7
Ucayali	Pucallpa	172 286	204 772	32 486	18,9	1,2

1/ Por la magnitud de la población se considera a las dos ciudades más grandes en los departamentos de Áncash (Huaráz y Chimbote), Ica (Ica y Chincha Alta), Piura (Piura, Sullana y Talara), Puno (Puno y Juliaca) y San Martín (Moyobamba y Tarapoto).
2/ Comprende la provincia de Lima y la Provincia Constitucional del Callao.
Fuente: INEI - Censos Nacionales de Población y Vivienda, 1993 y 2007.

Según los datos del Censo 2007 el proceso de urbanización en el país es indudable, Lima Metropolitana continúa siendo el primer aglomerado que concentra la mayor proporción de la población total con 30,9%, en 1993 esta proporción fue 28,7%.

El nivel de concentración de población en las Principales ciudades (excluyendo Lima Metropolitana) en el año 2007 es 22,8%, en 1993 fue 21,7%. Por su parte, el Resto urbano de 19,8% en el año 1993 pasa a 22,2%, en el año 2007.

GRÁFICO Nº 1.9
PERÚ: CONCENTRACIÓN DE LA POBLACIÓN CENSADA, 1993 Y 2007
(Porcentaje)

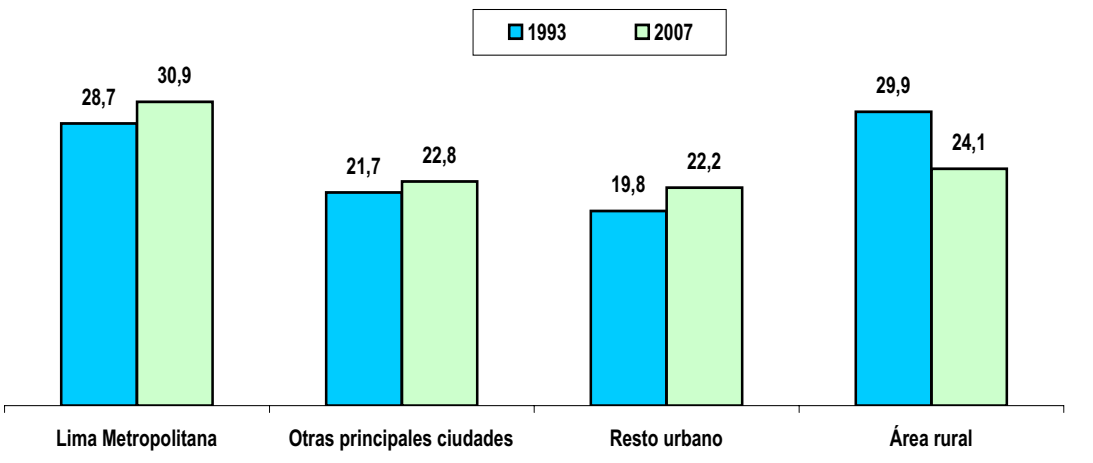

Fuente: INEI - Censos Nacionales de Población y Vivienda, 1993 y 2007.

1.1.7 Provincias más pobladas

En el año 2007 al igual que en 1993, sólo una provincia tiene más de 1 millón de habitantes y 5 provincias entre 500 mil a menos de un millón de habitantes; en cambio el número de provincias con 200 mil a menos de 500 mil habitantes, se incrementó de 11 a 15. En el año 2007, las provincias con población entre 50 mil a menos de 100 mil habitantes, fueron las más numerosas (60 provincias), equivalente al 30,8% del total de provincias (195), las cuales albergan al 15,1% de la población total.

Con población menor a 20 mil habitantes se encuentran 23 provincias, que en conjunto representan al 1,0% de la población censada total.

CUADRO Nº 1.10
PERÚ: NÚMERO DE PROVINCIAS Y POBLACIÓN CENSADA, SEGÚN RANGO DE POBLACIÓN, 1993 Y 2007

Rango de población	1993				2007			
	Nº de Provincias	(%)	Población	(%)	Nº de Provincias	(%)	Población	(%)
Total	188	100,0	22 048 356	100,0	195	100,0	27 412 157	100,0
Menos de 20 000	26	13,8	325 870	1,5	23	11,8	280 230	1,0
De 20 000 a 49 999	64	34,0	2 199 656	10,0	57	29,2	1 950 836	7,1
De 50 000 a 99 999	46	24,5	3 106 870	14,1	60	30,8	4 144 939	15,1
De 100 000 a 199 999	35	18,6	4 565 493	20,7	34	17,4	4 786 863	17,5
De 200 000 a 499 999	11	5,9	3 033 044	13,8	15	7,7	4 666 998	17,0
De 500 000 a 999 999	5	2,7	3 111 296	14,1	5	2,6	3 976 549	14,5
De 1 millón a más	1	0,5	5 706 127	25,8	1	0,5	7 605 742	27,8

Fuente: INEI - Censos Nacionales de Población y Vivienda, 1993 y 2007.

De las 195 provincias, incluida la Provincia Constitucional del Callao, sólo la provincia de Lima, al igual que en 1993, supera los 5 millones de habitantes. Según el Censo del 2007 su población asciende a 7 millones 605 mil 742 habitantes y representa el 27,8% de la población censada total del país. En 1993 fue 5 millones 706 mil 127 habitantes y representó el 25,8%.

En el año 2007 al igual que en 1993, sólo 5 provincias casi en el mismo orden, (Provincia Constitucional del Callao, Arequipa, Trujillo, Chiclayo y Piura) tienen una población entre 500,000 y 999,999 habitantes, que representa el 14,5% del total. En 1993, estas provincias se ubicaron en el mismo rango de población y representaron el 14,1%.

Es de destacar que las diez provincias más pobladas en el 2007, de mayor a menor son: Lima, Provincia Constitucional del Callao, Arequipa, Trujillo, Chiclayo, Piura, Maynas, Huancayo, Santa y Cusco. Estas mismas provincias, casi en el mismo orden fueron las más pobladas en 1993.

CUADRO Nº 1.11
PERÚ: POBLACIÓN CENSADA Y TASA DE CRECIMIENTO PROMEDIO ANUAL, DE LAS 20 PROVINCIAS MÁS POBLADAS, 1981, 1993 Y 2007

Provincia	Población			Tasa de crecimiento promedio anual (%)	
	1981	1993	2007	1981-1993	1993-2007
Lima	4 164 597	5 706 127	7 605 742	2,7	2,0
Prov. Const. del Callao	443 413	639 729	876 877	3,1	2,2
Arequipa	498 210	676 790	864 250	2,6	1,7
Trujillo	431 844	631 989	811 979	3,2	1,8
Chiclayo	446 008	617 881	757 452	2,8	1,4
Piura	413 688	544 907	665 991	2,3	1,4
Maynas	260 331	393 496	492 992	3,5	1,6
Huancayo	321 549	437 391	466 346	2,6	0,4
Santa	275 600	338 951	396 434	1,7	1,1
Cusco	208 040	270 324	367 791	2,2	2,2
Coronel Portillo	138 541	248 449	333 890	5,0	2,1
Ica	177 897	244 741	321 332	2,7	1,9
Cajamarca	168 196	230 049	316 152	2,6	2,3
Sullana	194 549	234 562	287 680	1,6	1,4
Huánuco	137 859	223 339	270 233	4,1	1,3
Tacna	110 572	188 759	262 731	4,6	2,3
Lambayeque	158 089	210 537	259 274	2,4	1,5
San Román	102 988	168 534	240 776	4,2	2,5
Puno	177 358	201 205	229 236	1,1	0,9
Huamanga	128 813	163 197	221 469	2,0	2,2

Fuente: INEI - Censos Nacionales de Población y Vivienda, 1981, 1993 y 2007.

1.1.8 Densidad poblacional

La densidad poblacional, es un indicador que permite evaluar la concentración de la población de una determinada área geográfica, comprende el número de habitantes por kilómetro cuadrado, que se encuentran en una determinada extensión territorial.

La densidad poblacional del Perú para el año 2007, es 22,0 Hab./Km^2. Al evaluar el comportamiento de este indicador, tomando como referencia la información censal de 1940, se observa que en los últimos 67 años se ha incrementado en 4,0 veces, pasando de 5,5 Hab./Km^2 a 22,0 Hab./Km^2 en el año 2007, en 1961 el número de personas por kilómetro cuadrado fue de 8,1, en 1972 alcanzó 11,0, en 1981 subió a 13,8 y en 1993 llegó a 17,6 habitantes por Km^2.

GRÁFICO Nº 1.10
PERÚ: DENSIDAD DE LA POBLACIÓN TOTAL, SEGÚN CENSOS, 1940 - 2007
(Hab/Km²)

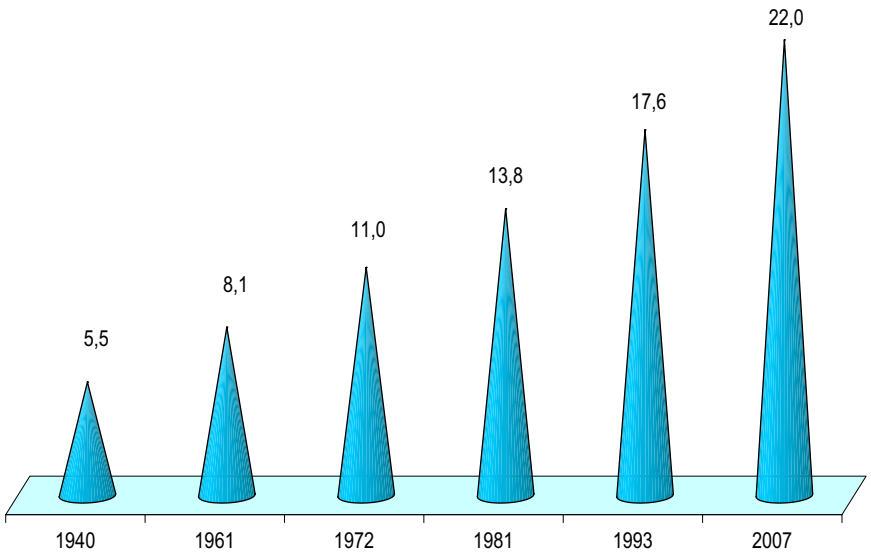

Fuente: INEI- Censos Nacionales de Población y Vivienda, 1940, 1961, 1972, 1981, 1993 y 2007

Densidad poblacional por departamento

Al analizar este importante indicador, partiendo de la información departamental (incluye la Provincia Constitucional del Callao) del Censo de 1940, se observan cambios referidos al incremento del número de habitantes por kilómetro cuadrado. Estos cambios estarían asociados a la evolución demográfica del componente de fecundidad, al proceso de urbanización (Rural/urbano) y a la migración interna.

De acuerdo a los resultados del último Censo del 2007, se observa que la Provincia Constitucional del Callao (5 996,0 Hab./Km²) y el departamento de Lima (242,7 Hab./Km²), destacaron por presentar la mayor cantidad de habitantes por kilómetro cuadrado, mientras que los departamentos de Ucayali (4,2 Hab./Km²), Loreto (2,4 Hab./Km²) y Madre de Dios (1,3 Hab./Km²) presentaron la menor densidad poblacional.

La densidad poblacional a nivel de departamentos, agrupados por región natural (Costa, Sierra y Selva); muestra que de los nueve departamentos de la Costa, la Provincia Constitucional del Callao y el departamento de Lima, ocupan los lugares de mayor densidad poblacional, mientras que Tacna (18,0 Hab./Km²) y Moquegua (10,3 Hab./Km²) son los departamentos de menor densidad.

En cuanto a los once departamentos de la Sierra, Cajamarca (41,7 Hab./Km²) es el de mayor densidad poblacional, lleva una ventaja de 12 Hab./Km² a Áncash (29,6 Hab./Km²), mientras que Ayacucho (14,0 Hab./Km²) y Pasco (11,1 Hab./Km²) presentan los menores indicadores de densidad poblacional. Por su parte, en los departamentos de la Selva, San Martín (14,2 Hab./Km²) presenta el mayor nivel de densidad poblacional, mientras que Madre de Dios (1,3 Hab./Km²) presenta el menor nivel.

CUADRO Nº 1.12
PERÚ: DENSIDAD DE LA POBLACIÓN CENSADA, SEGÚN REGIÓN NATURAL Y DEPARTAMENTO, 1940 - 2007
(Hab./ Km²)

Región natural	Departamento	1940	1961	1972	1981	1993	2007
Costa	Prov. Const. del Callao	559,9	1 452,9	2 185,5	3 016,8	4 352,5	5 966,0
	Lima	23,8	58,4	99,8	136,4	183,5	242,7
	La Libertad	15,0	22,8	30,7	38,5	49,8	63,4
	Lambayeque	13,6	24,1	36,2	47,4	64,7	78,2
	Piura	11,4	18,6	23,8	31,4	38,7	46,7
	Ica	6,6	12,0	16,8	20,3	26,5	33,4
	Tumbes	5,5	12,0	16,4	22,2	33,3	42,9
	Tacna	2,3	4,1	5,9	8,9	13,6	18,0
	Moquegua	2,2	3,3	4,7	6,5	8,2	10,3
Sierra	Cajamarca	14,8	22,4	27,6	30,8	37,8	41,7
	Apurímac	12,4	13,8	14,8	15,5	18,3	19,3
	Áncash	11,8	16,2	20,2	23,0	26,6	29,6
	Huancavelica	11,1	13,7	15	15,7	17,4	20,5
	Ayacucho	8,2	9,4	10,4	11,5	11,2	14,0
	Junín	7,7	11,8	15,8	19,3	23,4	27,7
	Puno	7,6	9,5	10,8	12,4	15,0	17,6
	Cusco	6,8	8,5	9,9	11,6	14,3	16,3
	Huánuco	6,4	8,9	11,2	13,0	17,8	20,7
	Arequipa	4,2	6,1	8,4	11,2	14,5	18,2
	Pasco	3,6	5,5	7,0	8,4	8,9	11,1
Selva	San Martín	1,9	3,2	4,4	6,2	10,8	14,2
	Amazonas	1,7	3,0	5,0	6,5	8,6	9,6
	Loreto	0,4	0,7	1,0	1,3	1,9	2,4
	Ucayali	0,2	0,6	1,2	1,6	3,1	4,2
	Madre de Dios	0,1	0,2	0,2	0,4	0,8	1,3
	Lima Metropolitana 1/	228,8	654,7	1171,4	1634,5	2250,9	3008,8
	Lima provincias 2/	8,3	12,4	15,3	18,1	21,2	26,1

1/ Comprende la provincia de Lima y la Provincia Constitucional del Callao.
2/ Comprende el departamento de Lima, excepto la provincia de Lima.
Fuente: INEI - Censos Nacionales de Población y Vivienda, 1940, 1961, 1972, 1981, 1993 y 2007.

Al analizar el comportamiento de la densidad poblacional entre los Censos de 1940 y 2007 expresado en número de veces, se observa que dos departamentos de la Selva: Ucayali y Madre de Dios, son los de mayor velocidad de incremento de densidad poblacional, con 21,0 y 13,0 veces respectivamente, le siguen en orden de importancia la Provincia Constitucional del Callao (10,3 veces), Lima (9,9 veces) y Tumbes (8,1 veces); mientras que los departamentos con menor velocidad de incremento de densidad se encuentran en la Sierra, estos son: Huancavelica y Ayacucho ambos con 1,9 veces y Apurímac con 1,7 veces.

GRÁFICO Nº 1.11
PERÚ: INCREMENTO DE LA DENSIDAD POBLACIONAL, SEGÚN DEPARTAMENTO, 1940 - 2007
(Número de veces)

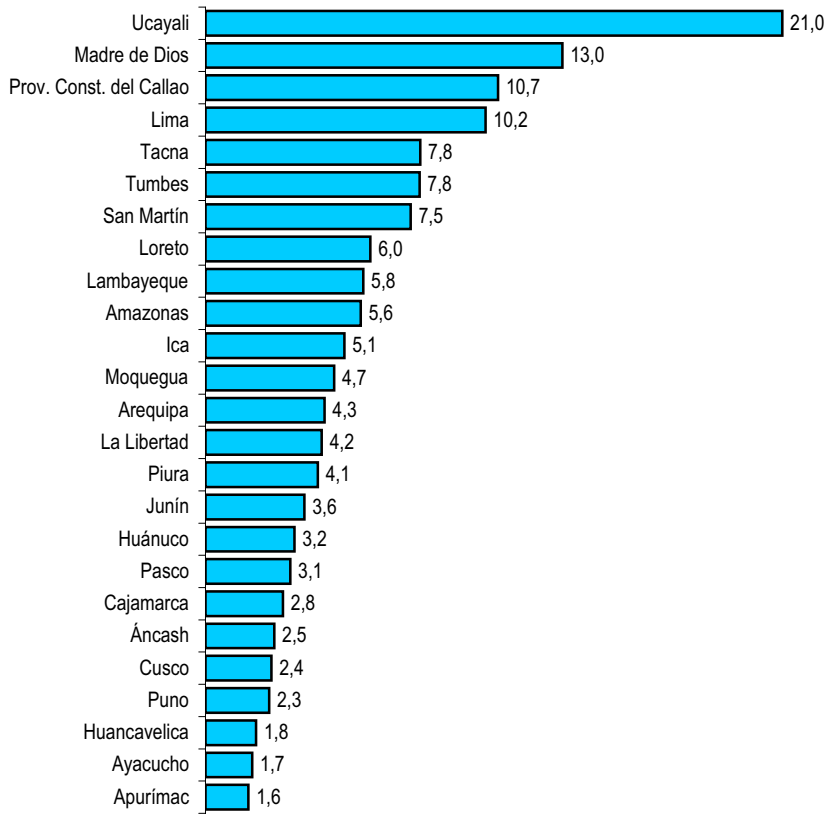

Fuente: INEI - Censos Nacionales de Población y Vivienda, 1940 y 2007.

1.1.9 Población en América del Sur y América Latina

En relación a los países de América del Sur[5/], el Perú es el cuarto país más poblado, después de Brasil, Colombia y Argentina. Asimismo, con respecto a América Latina (20 países), el Perú ocupa el quinto lugar, siendo antecedido por Brasil, México, Colombia y Argentina.

En lo que se refiere al continente americano (39 países), el Perú ocupa el séptimo lugar. El primero corresponde a Estados Unidos de Norte América, seguido de Brasil, México, Colombia, Argentina y Canadá.

5/ Comprende Argentina, Bolivia, Brasil, Chile, Colombia, Ecuador, Paraguay, Perú, Uruguay y Venezuela, excluye a Guyana, Guyana Francesa y Surinam, por pertenecer a los países del Caribe, aunque territorialmente se encuentran dentro de América del Sur.

GRÁFICO Nº 1.12
RANKING DE POBLACIÓN EN AMÉRICA DEL SUR Y AMÉRICA LATINA, POR PAÍSES, 2007
(Miles de Habitantes)

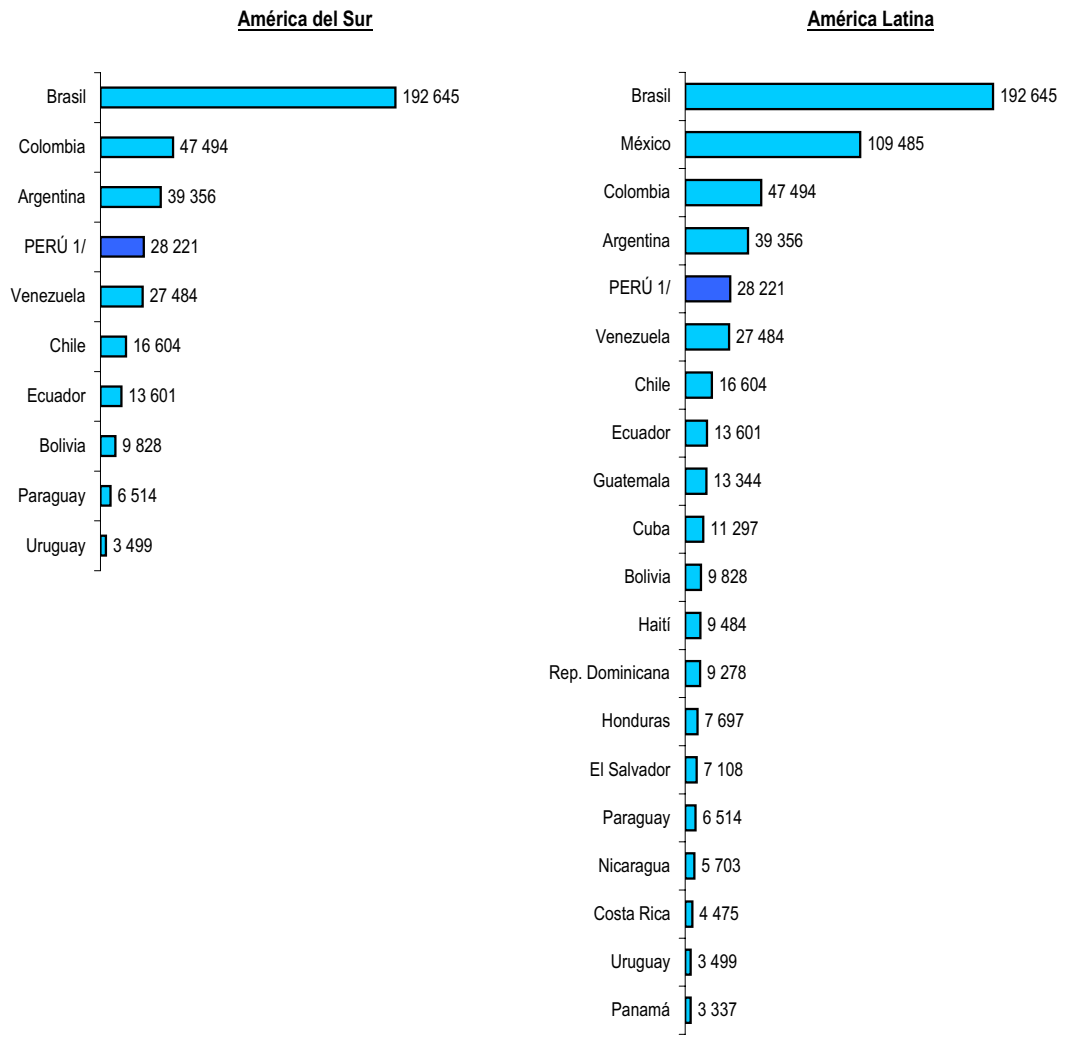

1/ INEI - Censos Nacionales 2007: XI de Población y VI de Vivienda
Fuente: CELADE - Boletín Demográfico: América Latina: Proyecciones de Población Urbana y Rural 1970-2025.

Densidad poblacional en América del Sur y América Latina

En América del Sur, el Perú, es el tercer país de mayor extensión geográfica (1 285 215, 6 Km^2) después de Brasil y Argentina, en densidad se ubica en el quinto lugar entre los países con mayor densidad poblacional[6/] siendo Ecuador y Colombia los países más densos, con 48,0 Hab./Km^2 y 41,6 Hab./ Km^2, respectivamente. Los países con menos densidad en América del Sur son: Bolivia con 8,9 Hab./ Km^2 y Argentina con 14,1 Hab./ Km^2.

Es necesario precisar, que el territorio peruano tiene características geomorfológicas que limitan las posibilidades de ocupación de gran porcentaje del territorio nacional, como las grandes zonas desérticas en la costa, o aquellas que se ubican por encima de los cuatro mil metros sobre el nivel del mar y las zonas húmedas cubiertas de vegetación de la selva alta y baja.

6/ La densidad poblacional, se calculó en base a la población estimada del año 2007 para cada país de América del Sur.

GRÁFICO Nº 1.13
PAÍSES DE AMÉRICA DEL SUR: DENSIDAD POBLACIONAL, 2007
(Hab / Km²)

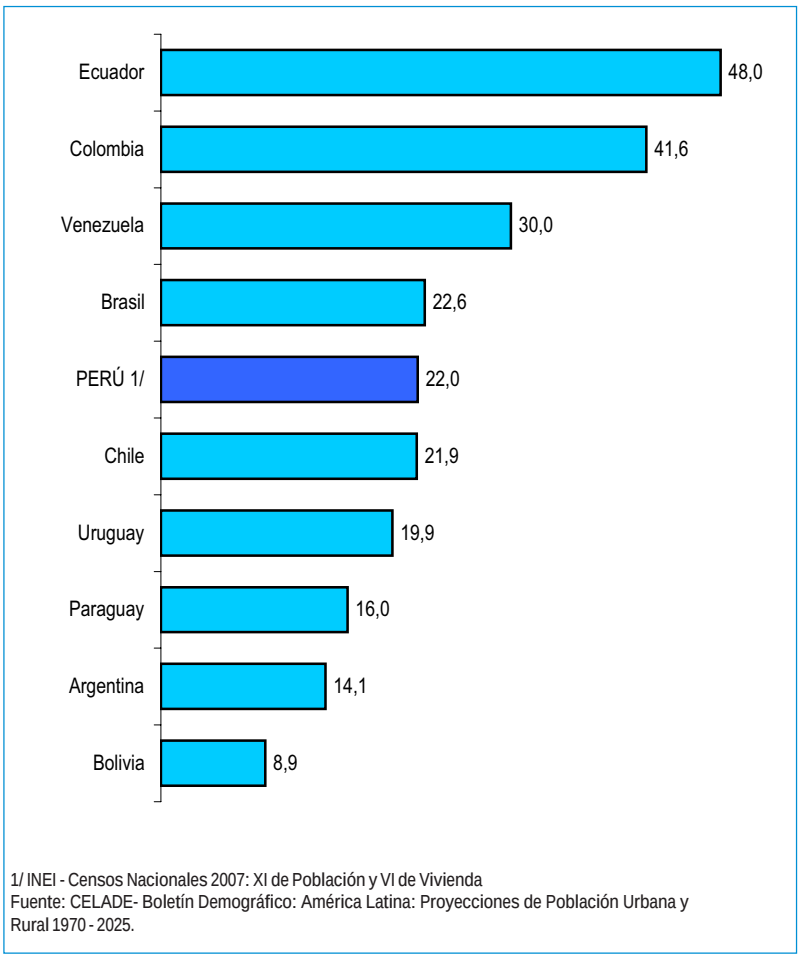

1/ INEI - Censos Nacionales 2007: XI de Población y VI de Vivienda
Fuente: CELADE- Boletín Demográfico: América Latina: Proyecciones de Población Urbana y Rural 1970 - 2025.

1.2 Composición de la población por sexo y edad

El sexo y la edad son las dos características demográficas más importantes en la composición de las poblaciones.

1.2.1 Estructura de la población

Cuando se analiza el crecimiento de la población por edad o grupos de edad, se observa un comportamiento diferenciado en cada una de las edades o grupos de edad, este comportamiento define la estructura por edad, la misma que se puede visualizar en las pirámides de población.

La evolución de la población en las últimas décadas se refleja en la forma que ha adoptado la pirámide poblacional, así de haber presentado una base ancha y vértice angosto, en la actualidad se observa una base más reducida y un ensanchamiento progresivo en los centros, que refleja un menor número de nacimientos y mayor población en edad activa. Así mismo, se observa mayor proporción de población adulta mayor que indica el inicio del proceso de envejecimiento.

La diferencia relativa del grupo de edad de 0 a 4 años de los Censos 1993 y 2007, responde a la reducción de la natalidad, asimismo, el gráfico revela la disminución de la importancia relativa de los 4 siguientes grupos quinquenales (5 a 24 años de edad) en hombres y mujeres, que es consecuencia de la reducción progresiva de la base piramidal. Por otro lado, a partir de los grupos de 25 años de edad, se observa una mayor proporción relativa en hombres y mujeres.

GRÁFICO Nº 1.14
PERÚ: PIRÁMIDE DE POBLACIÓN CENSADA, 1993 Y 2007
(Porcentaje)

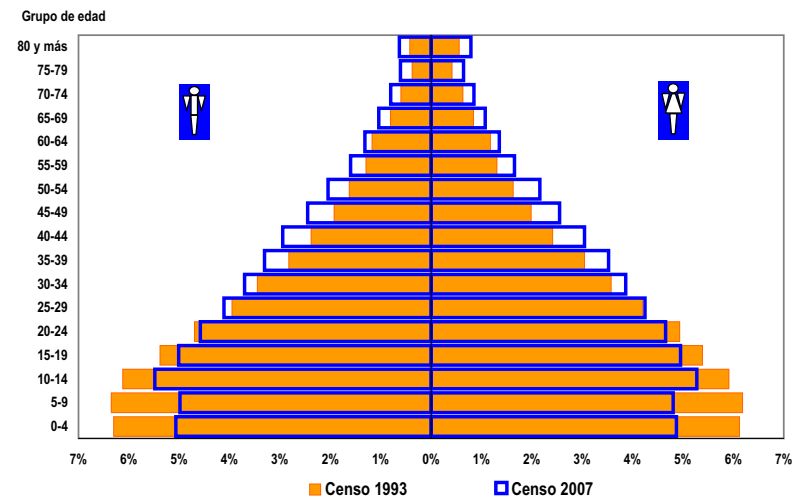

Fuente: INEI - Censos Nacionales de Población y Vivienda, 1993 y 2007.

La pirámide de población urbana y rural presenta información sobre varias generaciones y los cambios en la estructura de la población por sexo y edad debido a los patrones históricos de fecundidad y mortalidad diferenciada por área de residencia, así lo muestran las pirámides de población para los años 1993 y 2007.

Para el área urbana del país en el Censo 2007, se aprecia una población ligeramente envejecida, con una fuerte reducción en la base de la pirámide, y un incremento tanto en la población masculina como femenina a partir de los 25 años de edad hasta los 80 y más años de edad.

En el área rural del país, por el contrario se aprecia una población joven, a pesar de la reducción en la base de la pirámide, y del leve incremento de población en los grupos de edad intermedios tanto en hombres como mujeres, principalmente en los grupos de 30 a 49 años de edad. Es de mencionar que la base de la pirámide del área rural del año 2007 tiene el mismo comportamiento que la de la población urbana del Censo 1993.

GRÁFICO Nº 1.15
PERÚ: PIRÁMIDE DE POBLACIÓN CENSADA URBANA Y RURAL, CENSOS 1993 Y 2007
(Porcentaje)

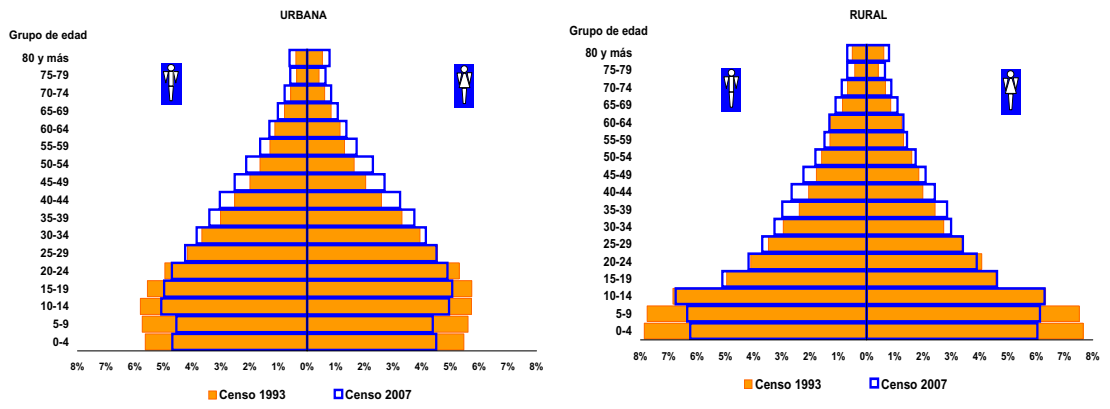

Fuente: INEI - Censos Nacionales de Población y Vivienda, 1993 y 2007.

1.2.2 Composición de la población por sexo

Según el Censo del 2007, la población masculina del Perú es 13 millones 622 mil 640 hombres, que representan el 49,7% de la población censada y la población femenina fue 13 millones 789 mil 517 mujeres, es decir el 50,3%. Esta estructura es similar a la del Censo de 1993.

En el período intercensal de 1993-2007, la población masculina se incrementó en 2 millones 666 mil 265 hombres, es decir, en 24,3% en 14 años. Asimismo la población femenina se incrementó en 2 millones 697 mil 536 mujeres, que en términos porcentuales es similar al incremento de la población masculina.

GRÁFICO Nº 1.16
PERÚ: COMPOSICIÓN DE LA POBLACIÓN CENSADA, SEGÚN SEXO, 1993 - 2007
(Miles)

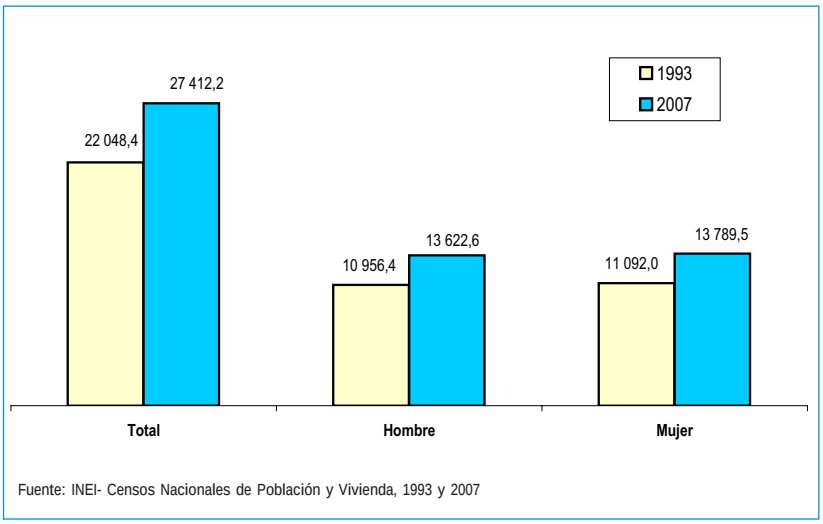

Fuente: INEI- Censos Nacionales de Población y Vivienda, 1993 y 2007

El índice de masculinidad o razón de sexo, es un índice sintético que muestra el número de hombres por cada cien mujeres, de acuerdo a los resultados del Censo 2007 este índice es 98,8, lo que significa que el número de hombres es ligeramente inferior al número de mujeres; el Censo de 1993 registró el mismo valor.

CUADRO Nº 1.13
PERÚ: POBLACIÓN CENSADA, POR SEXO E INDICE DE MASCULINIDAD, SEGÚN GRUPO QUINQUENAL DE EDAD, 1993 Y 2007

Grupo quinquenal de edad	Población censada						Índice de masculinidad	
	Total		Hombre		Mujer			
	1993	2007	1993	2007	1993	2007	1993	2007
Total	22 048 356	27 412 157	10 956 375	13 622 640	11 091 981	13 789 517	98,8	98,8
Menos de 1	550 565	500 672	278 671	254 537	271 894	246 135	102,5	103,4
1-4	2 189 188	2 223 948	1 111 139	1 134 711	1 078 049	1 089 237	103,1	104,2
5-9	2 762 653	2 683 928	1 399 805	1 367 011	1 362 848	1 316 917	102,7	103,8
10-14	2 652 970	2 948 985	1 349 591	1 503 335	1 303 379	1 445 650	103,5	104,0
15-19	2 374 171	2 730 785	1 186 260	1 373 374	1 187 911	1 357 411	99,9	101,2
20-24	2 124 128	2 531 554	1 035 917	1 255 746	1 088 211	1 275 808	95,2	98,4
25-29	1 797 972	2 291 865	871 903	1 127 632	926 069	1 164 233	94,2	96,9
30-34	1 548 955	2 074 691	760 900	1 015 656	788 055	1 059 035	96,6	95,9
35-39	1 293 769	1 871 852	622 891	906 060	670 878	965 792	92,8	93,8
40-44	1 057 031	1 642 059	525 469	807 852	531 562	834 207	98,9	96,8
45-49	862 423	1 371 385	424 731	671 823	437 692	699 562	97,0	96,0
50-54	717 182	1 152 647	358 182	561 032	359 000	591 615	99,8	94,8
55-59	573 662	892 143	285 499	438 763	288 163	453 380	99,1	96,8
60-64	517 568	730 956	258 258	360 165	259 310	370 791	99,6	97,1
65-69	363 300	579 302	177 556	284 585	185 744	294 717	95,6	96,6
70-74	271 044	452 998	132 502	220 472	138 542	232 526	95,6	94,8
75-79	175 471	343 999	83 502	167 439	91 969	176 560	90,8	94,8
80-84	116 698	203 636	52 143	93 831	64 555	109 805	80,8	85,5
85 y más	99 606	184 752	41 456	78 616	58 150	106 136	71,3	74,1

Fuente: INEI - Censos Nacionales de Población y Vivienda, 1993 y 2007.

El comportamiento de este indicador por grupos de edad, según el Censo del 2007, indica que en las primeras edades, esto es, entre 0 y 14 años de edad, existen más hombres que mujeres, 104 hombres por cada 100 mujeres, en el resto de grupos de edad el índice de masculinidad es inferior a 100. Similar comportamiento se observa en el área urbana.

CUADRO Nº 1.14
PERÚ: POBLACIÓN CENSADA URBANA, POR SEXO E ÍNDICE DE MASCULINIDAD, SEGÚN GRUPO QUINQUENAL DE EDAD, 1993 Y 2007

Grupo quinquenal de edad	Población censada						Índice de masculinidad	
	Total		Hombre		Mujer			
	1993	2007	1993	2007	1993	2007	1993	2007
Total	15 458 599	20 810 288	7 606 489	10 226 205	7 852 110	10 584 083	96,9	96,6
Menos de 1	350 919	358 482	177 787	182 489	173 132	175 993	102,7	103,7
1-4	1 365 794	1 555 226	693 705	794 601	672 089	760 625	103,2	104,5
5-9	1 755 351	1 859 901	887 954	947 778	867 397	912 123	102,4	103,9
10-14	1 784 168	2 087 424	897 873	1 057 152	886 295	1 030 272	101,3	102,6
15-19	1 747 851	2 089 243	860 029	1 036 420	887 822	1 052 823	96,9	98,4
20-24	1 585 634	1 998 613	765 680	979 819	819 954	1 018 794	93,4	96,2
25-29	1 345 760	1 823 271	643 035	883 850	702 725	939 421	91,5	94,1
30-34	1 174 632	1 662 397	566 338	800 459	608 294	861 938	93,1	92,9
35-39	977 045	1 486 744	465 681	708 812	511 364	777 932	91,1	91,1
40-44	790 653	1 307 657	390 024	632 580	400 629	675 077	97,4	93,7
45-49	623 796	1 086 018	307 645	524 146	316 151	561 872	97,3	93,3
50-54	507 013	918 681	253 071	441 358	253 942	477 323	99,7	92,5
55-59	402 155	699 471	199 837	340 282	202 318	359 189	98,8	94,7
60-64	350 716	558 001	173 003	272 891	177 713	285 110	97,3	95,7
65-69	250 692	434 809	121 148	211 932	129 544	222 877	93,5	95,1
70-74	182 713	337 533	87 907	162 379	94 806	175 154	92,7	92,7
75-79	120 858	256 025	55 793	122 120	65 065	133 905	85,7	91,2
80-84	78 448	153 704	34 326	70 169	44 122	83 535	77,8	84,0
85 y más	64 401	137 088	25 653	56 968	38 748	80 120	66,2	71,1

Fuente: INEI - Censos Nacionales de Población y Vivienda, 1993 y 2007.

En cambio en el área rural del país, en la mayoría de grupos de edad existen más hombres que mujeres, excepto en los que tienen 80 y más años de edad. Los grupos de edad donde hay más hombres que mujeres son: 15-19 años, 111 hombres por cada 100 mujeres y 40-44 años, 110 hombres por cada 100 mujeres, en el resto de grupos de edad el índice varía entre 101 y 109 hombres por cada 100 mujeres. Estas diferencias se deben principalmente a la emigración de mujeres hacia las zonas urbanas, donde esperan conseguir mejores condiciones de vida.

CUADRO Nº 1.15
PERÚ: POBLACIÓN CENSADA RURAL, POR SEXO E ÍNDICE DE MASCULINIDAD, SEGÚN GRUPO QUINQUENAL DE EDAD, 1993 Y 2007

Grupo quinquenal de edad	Población censada						Índice de masculinidad	
	Total		Hombre		Mujer			
	1993	2007	1993	2007	1993	2007	1993	2007
Total	6 589 757	6 601 869	3 349 886	3 396 435	3 239 871	3 205 434	103,4	106,0
Menos de 1	199 646	142 190	100 884	72 048	98 762	70 142	102,1	102,7
1-4	823 394	668 722	417 434	340 110	405 960	328 612	102,8	103,5
5-9	1 007 302	824 027	511 851	419 233	495 451	404 794	103,3	103,6
10-14	868 802	861 561	451 718	446 183	417 084	415 378	108,3	107,4
15-19	626 320	641 542	326 231	336 954	300 089	304 588	108,7	110,6
20-24	538 494	532 941	270 237	275 927	268 257	257 014	100,7	107,4
25-29	452 212	468 594	228 868	243 782	223 344	224 812	102,5	108,4
30-34	374 323	412 294	194 562	215 197	179 761	197 097	108,2	109,2
35-39	316 724	385 108	157 210	197 248	159 514	187 860	98,6	105,0
40-44	266 378	334 402	135 445	175 272	130 933	159 130	103,4	110,1
45-49	238 627	285 367	117 086	147 677	121 541	137 690	96,3	107,3
50-54	210 169	233 966	105 111	119 674	105 058	114 292	100,1	104,7
55-59	171 507	192 672	85 662	98 481	85 845	94 191	99,8	104,6
60-64	166 852	172 955	85 255	87 274	81 597	85 681	104,5	101,9
65-69	112 608	144 493	56 408	72 653	56 200	71 840	100,4	101,1
70-74	88 331	115 465	44 595	58 093	43 736	57 372	102,0	101,3
75-79	54 613	87 974	27 709	45 319	26 904	42 655	103,0	106,2
80-84	38 250	49 932	17 817	23 662	20 433	26 270	87,2	90,1
85 y más	35 205	47 664	15 803	21 648	19 402	26 016	81,5	83,2

Fuente: INEI - Censos Nacionales de Población y Vivienda, 1993 y 2007.

La composición de la población por sexo a nivel departamental presenta diferencias, así la población masculina es mayor que la femenina en nueve departamentos. Ellos son: Madre de Dios (54,3%), San Martín (52,5%), Tumbes (51,8%), Ucayali y Pasco ambos 51,4%, Amazonas y Moquegua cada uno con 51,3%, Loreto (51,2%) y Huánuco (50,4%).

Los departamentos en los que se presenta mayor proporción de mujeres respecto a los hombres, son: Lambayeque (51,3%), Lima (51,0%), la Provincia Constitucional del Callao (50,9%), Arequipa (50,8%), La Libertad (50,6%), Huancavelica (50,5%), Ica (50,4%), Ayacucho y Apurímac con 50,3% y Áncash, Junín y Piura con 50,2%, cada uno; asimismo, en cuatro departamentos se observa cierto equilibrio en la estructura por sexo; estos son: Tacna, Puno, Cajamarca y Cusco.

CUADRO Nº 1.16
PERÚ: DISTRIBUCIÓN PORCENTUAL DE LA POBLACIÓN CENSADA, POR SEXO, SEGÚN DEPARTAMENTO, 1993 Y 2007
(Porcentaje)

Departamento	1993			2007		
	Total	Hombre	Mujer	Total	Hombre	Mujer
Total	100,0	49,7	50,3	100,0	49,7	50,3
Amazonas	100,0	51,3	48,7	100,0	51,3	48,7
Áncash	100,0	49,2	50,8	100,0	49,8	50,2
Apurímac	100,0	49,7	50,3	100,0	49,7	50,3
Arequipa	100,0	49,7	50,3	100,0	49,2	50,8
Ayacucho	100,0	48,8	51,2	100,0	49,7	50,3
Cajamarca	100,0	49,8	50,2	100,0	49,9	50,1
Prov. Const. del Callao	100,0	49,7	50,3	100,0	49,1	50,9
Cusco	100,0	50,3	49,7	100,0	49,9	50,1
Huancavelica	100,0	48,8	51,2	100,0	49,5	50,5
Huánuco	100,0	50,0	50,0	100,0	50,4	49,6
Ica	100,0	49,4	50,6	100,0	49,6	50,4
Junín	100,0	49,6	50,4	100,0	49,8	50,2
La Libertad	100,0	49,1	50,9	100,0	49,4	50,6
Lambayeque	100,0	48,8	51,2	100,0	48,7	51,3
Lima	100,0	49,0	51,0	100,0	49,0	51,0
Loreto	100,0	51,4	48,6	100,0	51,2	48,8
Madre de Dios	100,0	56,5	43,5	100,0	54,3	45,7
Moquegua	100,0	51,9	48,1	100,0	51,3	48,7
Pasco	100,0	50,6	49,4	100,0	51,4	48,6
Piura	100,0	49,9	50,1	100,0	49,8	50,2
Puno	100,0	49,6	50,4	100,0	49,9	50,1
San Martín	100,0	53,3	46,7	100,0	52,5	47,5
Tacna	100,0	51,2	48,8	100,0	50,0	50,0
Tumbes	100,0	53,0	47,0	100,0	51,8	48,2
Ucayali	100,0	52,4	47,6	100,0	51,4	48,6
Lima Metropolitana 1/	100,0	48,9	51,1	100,0	48,9	51,1
Lima provincias 2/	100,0	50,4	49,6	100,0	48,8	51,2

1/ Comprende la provincia de Lima y la Provincia Constitucional del Callao.
2/ Comprende el departamento de Lima, excepto la provincia de Lima.
Fuente: INEI - Censos Nacionales de Población y Vivienda, 1993 y 2007.

Asimismo, los datos del Censo 2007 muestra que los mayores índices de masculinidad se presentan en Madre de Dios (118,9) y San Martín (110,5), seguidos por Tumbes (107,3), Ucayali y Pasco cada uno con 105,8, Amazonas y Moquegua ambos con 105,4, Loreto (105,1) y Huánuco (101,8), mientras que los departamentos con menor índice son: Arequipa (97,0), la Provincia Constitucional del Callao (96,5), Lima (96,1) y Lambayeque (94,9).

GRÁFICO Nº 1.17
PERÚ: ÍNDICE DE MASCULINIDAD, SEGÚN DEPARTAMENTO, 1993 y 2007

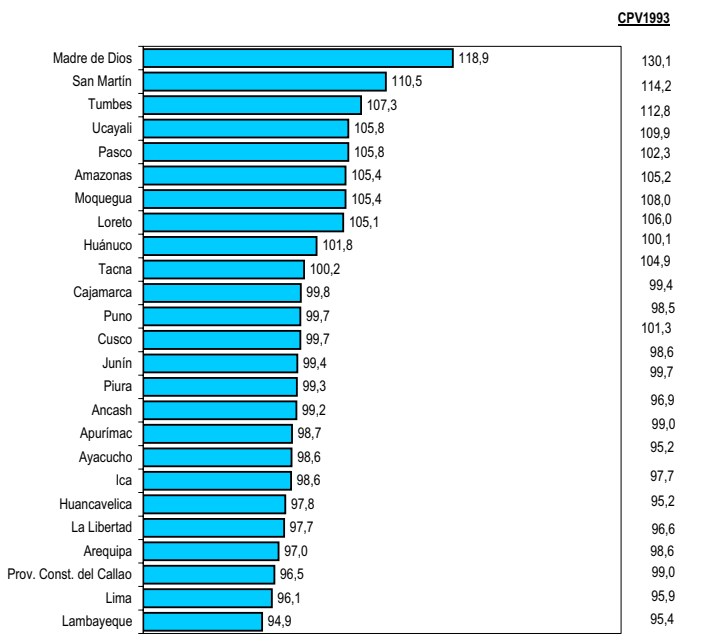

Fuente: INEI - Censos Nacionales de Población y Vivienda, 1993 Y 2007

1.2.3 Población por grandes grupos de edad

El Censo 2007, evidencia que en el Perú, menos de la tercera parte de la población (30,5%) es menor de 15 años, porcentaje que ha venido disminuyendo con respecto a los censos anteriores, en el año 1981 esta proporción fue 41,2%.

Simultáneamente, se ha incrementado la proporción de personas de 15 a 64 años que constituyen la fuerza potencial de trabajo, de 54,7% en 1981, pasó a 58,3% en 1993 y en el 2007 a 63,1%.

En cifras absolutas en el periodo 1993-2007, el incremento fue de 4 millones 423 mil 76 personas en edad de trabajar, superior en 856 mil 129 personas al incremento registrado en el periodo 1981-1993, que fue de 3 millones 566 mil 947 personas en edad activa.

La proporción de la población de 65 y más años de edad, aumentó en los últimos 14 años, al pasar de 1 millón 26 mil 119 personas (4,7%) en 1993 a 1 millón 764 mil 687 personas (6,4%) en el 2007.

Según el Censo del 2007 la población femenina se incrementa en el período intercensal en 2 millones 697 mil 536 mujeres, este crecimiento es diferenciado por grupos de edad, particularmente en el grupo de edad productiva (15 - 64 años) que ha pasado de 58,9% (6 536 851 mujeres) en 1993 a 63,6% (8 771 834 mujeres) en el 2007, asimismo, se observa que el grupo de mujeres de 65 y más años de edad se ha incrementado de 4,9% (538 960) en 1993 a 6,7% (919 744) en el 2007.

En el mismo período la población masculina creció en 2 millones 666 mil 265 personas, siendo el grupo de 15 a 64 años el que presenta el mayor crecimiento, pasando de 57,8% (6 330 010 hombres) en 1993 a 62,5% (8 518 103 hombres) en el año 2007, de igual manera el grupo de 65 y más años de edad, pasó de 4,4% (487 159) en 1993 a 6,2% (844 943) en el 2007.

CUADRO Nº 1.17
PERÚ: POBLACIÓN CENSADA, POR AÑOS CENSALES, SEGÚN SEXO Y GRANDES GRUPOS DE EDAD, 1981, 1993 Y 2007

Grandes grupos de edad y sexo	1981		1993		2007	
	Abs.	%	Abs.	%	Abs.	%
Total	17 005 210	100,0	22 048 356	100,0	27 412 157	100,0
0-14	7 012 616	41,2	8 155 376	37,0	8 357 533	30,5
15-64	9 299 914	54,7	12 866 861	58,3	17 289 937	63,1
65 y más	692 680	4,1	1 026 119	4,7	1 764 687	6,4
Hombre	8 489 867	100,0	10 956 375	100,0	13 622 640	100,0
0-14	3 549 139	41,8	4 139 206	37,8	4 259 594	31,3
15-64	4 615 349	54,4	6 330 010	57,8	8 518 103	62,5
65 y más	325 379	3,8	487 159	4,4	844 943	6,2
Mujer	8 515 343	100,0	11 091 981	100,0	13 789 517	100,0
0-14	3 463 477	40,7	4 016 170	36,2	4 097 939	29,7
15-64	4 684 565	55,0	6 536 851	58,9	8 771 834	63,6
65 y más	367 301	4,3	538 960	4,9	919 744	6,7

Fuente: INEI - Censos Nacionales de Población y Vivienda, 1981, 1993 y 2007.

Los resultados del Censo 2007 revelan que en el área urbana la población menor de 15 años es 5 millones 861 mil 33, lo que representa el 28,2% de la población censada en este ámbito, en el área rural este grupo de edad es 2 millones 496 mil 500, que en términos porcentuales corresponde al 37,8%. Comparando estos resultados con el Censo 1981, se aprecia una reducción de 10,4 y 8,3 puntos porcentuales respectivamente.

Paralelamente, tanto en el área urbana como en el área rural se ha incrementado la población que constituye la fuerza laboral (15 - 64 años) en forma diferenciada, en el área urbana de 57,6% (6 389 114) en 1981 pasó a 65,5% (13 630 096) en el 2007, y en el área rural de 49,2% (2 910 800) a 55,4% (3 659 841) en el mismo periodo.

Del mismo modo, el grupo de población adulta (65 y más años de edad), se incrementó en las dos áreas de residencia, en el área urbana de 3,8% en 1981 pasó a 6,3%, y en el área rural de 4,6% a 6,7% en el periodo analizado.

CUADRO Nº 1.18
PERÚ: POBLACIÓN CENSADA, SEGÚN ÁREA DE RESIDENCIA Y GRANDES GRUPOS DE EDAD, 1981, 1993 Y 2007

Área de residencia y grandes grupos de edad	1981		1993		2007	
	Abs.	%	Abs.	%	Abs.	%
Total	17 005 210	100,0	22 048 356	100,0	27 412 157	100,0
0-14	7 012 616	41,2	8 155 376	37,0	8 357 533	30,5
15-64	9 299 914	54,7	12 866 861	58,3	17 289 937	63,1
65 y más	692 680	4,1	1 026 119	4,7	1 764 687	6,4
Urbana	11 091 923	100,0	15 458 599	100,0	20 810 288	100,0
0-14	4 284 342	38,6	5 256 232	34,0	5 861 033	28,2
15-64	6 389 114	57,6	9 505 255	61,5	13 630 096	65,5
65 y más	418 467	3,8	697 112	4,5	1 319 159	6,3
Rural	5 913 287	100,0	6 589 757	100,0	6 601 869	100,0
0-14	2 728 274	46,1	2 899 144	44,0	2 496 500	37,8
15-64	2 910 800	49,2	3 361 606	51,0	3 659 841	55,4
65 y más	274 213	4,6	329 007	5,0	445 528	6,7

Fuente: INEI - Censos Nacionales de Población y Vivienda, 1981, 1993 y 2007.

Por departamentos los datos del Censo 2007, ratifican un descenso porcentual diferenciado de los menores de 15 años de edad y un aumento de la población adulta (65 y más años de edad).

Así, se tiene que los departamentos con mayor proporción de población menor de 15 años son: Huancavelica (39,7%), Loreto (38,6%), Amazonas (37,8%), Apurímac y Huánuco (37,5% en cada caso), precisamente estos departamentos son los que tienen menor proporción en edad activa; en cambio los departamentos con menor proporción de población menor de 15 años son: Moquegua (25,3%), Lima (25,4%), Arequipa (26,4%), Tacna (26,6%) y la Provincia Constitucional del Callao (26,8%), así también estos departamentos son los que presentan las mayores proporciones de población censada de 15 a 64 años de edad.

De otro lado, la población adulta (65 y más años de edad), en 19 departamentos su proporción varía entre 5,1% y 7,7%, el resto presenta una proporción entre 2,6% y 4,9%. Entre los departamentos con más altos porcentajes de población adulta figura: Áncash (7,7%) y Apurímac (7,5%), y entre los de menor proporción, Madre de Dios (2,6%) y Ucayali (3,7%).

CUADRO Nº 1.19
PERÚ: POBLACIÓN CENSADA, POR GRANDES GRUPOS DE EDAD, SEGÚN DEPARTAMENTO, 1993 Y 2007
(Porcentaje)

Departamento	Censo 1993				Censo 2007			
	Población	0-14	15-64	65 y más	Población	0-14	15-64	65 y más
Total	22 048 356	37,0	58,4	4,7	27 412 157	30,5	63,1	6,4
Amazonas	336 665	44,8	51,6	3,6	375 993	37,8	56,9	5,2
Áncash	955 023	38,6	55,9	5,4	1 063 459	31,5	60,8	7,7
Apurímac	381 997	44,8	49,2	6,0	404 190	37,5	55,0	7,5
Arequipa	916 806	33,1	61,8	5,1	1 152 303	26,4	66,2	7,4
Ayacucho	492 507	42,3	51,4	6,2	612 489	36,2	56,6	7,2
Cajamarca	1 259 808	43,5	52,0	4,6	1 387 809	34,9	58,6	6,4
Prov. Const. del Callao	639 729	30,1	65,3	4,6	876 877	26,8	66,8	6,4
Cusco	1 028 763	40,8	54,4	4,8	1 171 403	34,4	59,4	6,2
Huancavelica	385 162	45,8	49,0	5,2	454 797	39,7	54,0	6,3
Huánuco	654 489	44,3	52,1	3,6	762 223	37,5	57,2	5,4
Ica	565 686	35,1	59,8	5,0	711 932	28,8	64,4	6,8
Junín	1 035 841	40,4	55,1	4,5	1 225 474	33,0	60,9	6,1
La Libertad	1 270 261	36,6	58,5	4,9	1 617 050	31,1	62,2	6,7
Lambayeque	920 795	37,2	58,3	4,5	1 112 868	30,6	62,8	6,6
Lima	6 386 308	30,4	64,8	4,8	8 445 211	25,4	67,7	6,9
Loreto	687 282	45,5	51,7	2,8	891 732	38,6	57,5	3,9
Madre de Dios	67 008	39,5	58,6	1,9	109 555	31,4	65,9	2,6
Moquegua	128 747	32,1	63,1	4,8	161 533	25,3	67,5	7,1
Pasco	226 295	41,9	54,8	3,3	280 449	33,0	62,2	4,7
Piura	1 388 264	40,3	55,3	4,5	1 676 315	33,0	60,8	6,2
Puno	1 079 849	39,5	54,4	6,1	1 268 441	31,9	60,9	7,3
San Martín	552 387	41,4	55,9	2,7	728 808	34,6	61,1	4,4
Tacna	218 353	33,1	63,5	3,4	288 781	26,6	68,3	5,1
Tumbes	155 521	37,3	59,2	3,6	200 306	30,3	64,7	4,9
Ucayali	314 810	43,6	54,0	2,5	432 159	36,2	60,1	3,7
Lima Metropolitana 1/	6 345 856	29,8	65,5	4,7	8 482 619	25,2	68,1	6,7
Lima Provincias 2/	680 181	36,1	58,2	5,7	839 469	28,9	63,3	7,8

1/ Comprende la provincia de Lima y la Provincia Constitucional del Callao.
2/ Comprende el departamento de Lima, excepto la provincia de Lima.
Fuente: INEI - Censos Nacionales de Población y Vivienda, 1993 y 2007.

1.2.4 Razón de dependencia demográfica

El Censo del 2007 revela que la razón de dependencia demográfica en el país es de 58,5 dependientes por cada 100 personas en edad de trabajar. La razón de dependencia es la relación de la población menor de 14 años más la población mayor de 65 años entre la población en edad activa, es decir, la población de 15 a 64 años de edad.

Relacionando los grupos de edad comentados anteriormente, en el año 2007, por cada 100 personas que están en edad de desarrollar una actividad económicamente productiva (15 a 64 años) hay 59 personas en edad inactiva (menores de 15 años y de 65 y más años). Esta relación en el año 1993 fue 71 personas dependientes, mientras que en 1981 era 83, lo que indica la tendencia de la población de reducir la carga potencial de dependientes.

CUADRO Nº 1.20
PERÚ: RAZÓN DE DEPENDENCIA DE LA POBLACIÓN CENSADA Y SUS COMPONENTES, CENSOS 1981, 1993, 2007

Componente	1981	1993	2007
Razón de dependencia	82,9	71,4	58,5
Componente de población joven	75,4	63,4	48,3
Componente de población envejecida	7,4	8,0	10,2

Fuente: INEI - Censos Nacionales de Población y Vivienda, 1981, 1993, 2007.

El componente de población joven también muestra esta tendencia, es decir, presenta una reducción de 15 puntos porcentuales en el periodo intercensal 1993-2007. El componente de población joven es la relación entre la población menor de 14 años y la población de 15 a 64 años de edad, este componente en 1993 fue de 63,4, mientras que en el año 2007 es de 48,3 dependientes.

GRÁFICO Nº 1.18
PERÚ: RAZÓN DE DEPENDENCIA DE LA POBLACIÓN Y SUS COMPONENTES, 1993 Y 2007

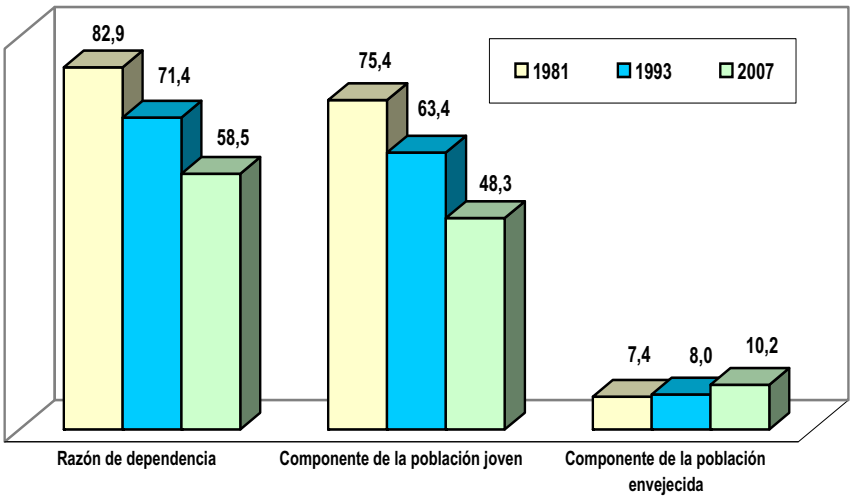

Fuente: INEI-Censos Nacionales de Población y Vivienda, 1981, 1993 y 2007.

Por el contrario, el componente de población envejecida, es decir la relación entre la población de 65 y más años de edad y la población de 15 a 64 años, se ha incrementado en dos puntos porcentuales en el período intercensal, pasando de 8,0 en 1993 a 10,2 en el 2007.

La razón de dependencia por departamentos entre los años 1993 y 2007 muestra importantes disminuciones que se deben al comportamiento del indicador en cada uno de ellos. A pesar de las disminuciones en la carga de dependientes, los departamentos de: Huancavelica Apurímac, Ayacucho y Amazonas como en el año 1993, en el Censo 2007 registran los más altos valores (103,9 a 85,2; 103,3 a 81,9; 94,4 a 76,7; 93,8 a 75,7, dependientes por cada 100 en edad activa, respectivamente). Igualmente los más bajos valores en los dos años censales, aunque en distinto orden se ubican en los departamentos de: Tacna, Lima, Moquegua y la Provincia Constitucional del Callao.

CUADRO Nº 1.21
PERÚ: POBLACIÓN CENSADA, POR GRANDES GRUPOS DE EDAD Y RAZÓN DE DEPENDENCIA DEMOGRÁFICA, SEGÚN DEPARTAMENTO, CENSOS 1993 y 2007

Departamento	Censo 1993				Censo 2007			
	0-14	15-64	65 y más	Razón de dependencia demográfica	0-14	15-64	65 y más	Razón de dependencia demográfica
Total	8 155 376	12 866 861	1 026 119	71,4	8 357 533	17 289 937	1 764 687	58,5
Amazonas	150 985	173 694	11 986	93,8	142 230	214 024	19 739	75,7
Áncash	369 090	534 012	51 921	78,8	335 040	646 825	81 594	64,4
Apurímac	171 109	187 926	22 962	103,3	151 684	222 202	30 304	81,9
Arequipa	303 357	566 594	46 855	61,8	304 769	762 605	84 929	51,1
Ayacucho	208 396	253 372	30 739	94,4	221 844	346 599	44 046	76,7
Cajamarca	547 574	654 907	57 327	92,4	484 904	813 572	89 333	70,6
Prov. Const. del Callao	192 730	417 646	29 353	53,2	235 281	585 564	56 032	49,7
Cusco	420 062	559 741	48 960	83,8	402 695	695 977	72 731	68,3
Huancavelica	176 289	188 907	19 966	103,9	180 578	245 597	28 622	85,2
Huánuco	289 779	341 278	23 432	91,8	285 469	435 817	40 937	74,9
Ica	198 835	338 534	28 317	67,1	204 910	458 321	48 701	55,3
Junín	418 628	570 509	46 704	81,6	404 363	746 243	74 868	64,2
La Libertad	465 189	743 005	62 067	71,0	502 338	1 005 989	108 723	60,7
Lambayeque	342 544	536 673	41 578	71,6	340 295	698 969	73 604	59,2
Lima	1 943 879	4 135 876	306 553	54,4	2 145 822	5 719 577	579 812	47,7
Loreto	312 694	355 588	19 000	93,3	344 347	513 029	34 356	73,8
Madre de Dios	26 490	39 246	1 272	70,7	34 423	72 229	2 903	51,7
Moquegua	41 302	81 220	6 225	58,5	40 897	109 115	11 521	48,0
Pasco	94 783	124 097	7 415	82,4	92 596	174 544	13 309	60,7
Piura	558 888	767 142	62 234	81,0	552 866	1 019 194	104 255	64,5
Puno	426 974	587 385	65 490	83,8	404 058	772 304	92 079	64,2
San Martín	228 454	308 826	15 107	78,9	251 881	444 999	31 928	63,8
Tacna	72 229	138 715	7 409	57,4	76 881	197 284	14 616	46,4
Tumbes	57 964	92 033	5 524	69,0	60 776	129 678	9 852	54,5
Ucayali	137 152	169 935	7 723	85,3	156 586	259 680	15 893	66,4
Lima Metropolitana 1/	1 890 867	4 157 755	297 234	52,6	2 138 380	5 773 887	570 352	46,9
Lima Provincias 2/	245 742	395 767	38 672	71,9	242 723	531 254	65 492	58,0

1/ Comprende la provincia de Lima y la Provincia Constitucional del Callao.
2/ Comprende el departamento de Lima, excepto la provincia de Lima.
Fuente: INEI - Censos Nacionales de Población y Vivienda, 1993 y 2007.

1.2.5 Indicadores de estructura poblacional

La edad promedio de la población peruana durante 14 años aumentó en 3 años, en 1993 estaba en 25 años, mientras que en el 2007 se sitúa en 28 años. Este indicador no es homogéneo en todos los departamentos, es superior al promedio nacional en los departamentos de Moquegua, Lima y Arequipa (31 años en cada caso), e inferior en 5 años en los departamentos de Loreto y Ucayali (25 años en cada caso).

La edad mediana, es otro indicador que divide la distribución por edades de una población en dos grupos numéricamente iguales, es decir, la mitad de la población tiene menos edad y la otra mitad tiene más edad que la mediana. Para el año 2007 en el Perú, la edad mediana de la población es 25 años, en 1993 fue 21 años.

Según el último censo de población, los departamentos donde se registra la edad mediana más alta son: Moquegua con 28 años, Arequipa, Provincia Constitucional del Callao y Lima con 27 años cada uno, mientras que los que tienen menor edad mediana son: Loreto y Huancavelica con 20 años en cada caso.

CUADRO Nº 1.22
PERÚ: INDICADORES DE ESTRUCTURA DE LA POBLACIÓN, SEGÚN DEPARTAMENTO, 1993 Y 2007

Departamento	Edad promedio		Edad mediana		Dependencia 1/	
	1993	2007	1993	2007	1993	2007
Total	25,1	28,4	21,0	25,0	71,4	58,5
Amazonas	22,4	25,5	17,0	21,0	93,8	75,7
Áncash	25,5	28,9	20,0	25,0	78,8	64,4
Apurímac	24,2	27,0	17,0	21,0	103,3	81,9
Arequipa	26,3	30,1	22,0	27,0	61,8	51,1
Ayacucho	24,9	27,0	18,0	22,0	94,4	76,7
Cajamarca	23,3	27,0	17,0	22,0	92,4	70,6
Prov. Const. del Callao	26,9	29,7	23,0	27,0	53,2	49,7
Cusco	24,4	27,2	19,0	23,0	83,8	68,3
Huancavelica	23,6	25,7	17,0	20,0	103,9	85,2
Huánuco	22,6	25,7	17,0	21,0	91,8	74,9
Ica	25,8	29,1	21,0	25,0	67,1	55,3
Junín	24,3	27,3	19,0	23,0	81,6	64,2
La Libertad	25,4	28,4	21,0	24,0	71,0	60,7
Lambayeque	24,9	28,6	20,0	25,0	71,6	59,2
Lima	26,9	30,2	23,0	27,0	54,4	47,7
Loreto	21,6	24,1	17,0	20,0	93,3	73,8
Madre de Dios	22,0	25,3	20,0	23,0	70,7	51,7
Moquegua	26,8	30,7	23,0	28,0	58,5	48,0
Pasco	23,1	26,3	18,0	23,0	82,4	60,7
Piura	24,2	27,5	19,0	23,0	81,0	64,5
Puno	25,6	28,3	20,0	24,0	83,8	64,2
San Martín	22,5	25,9	19,0	22,0	78,9	63,8
Tacna	25,0	28,8	22,0	26,0	57,4	46,4
Tumbes	23,8	27,5	20,0	24,0	69,0	54,5
Ucayali	21,8	24,9	17,0	21,0	85,3	66,4
Lima Metropolitana 1/	26,9	30,2	23,0	27,0	52,6	46,9
Lima Provincias 2/	26,3	29,7	22,0	26,0	71,9	58,0

1/ Es la relación de la población de 0 a 14 años más la población de 65 y más, entre la población de 15 a 64 años de edad.
Fuente: INEI - Censos Nacionales de Población y Vivienda, 1993 y 2007.

1.2.6 Población por grupos especiales de edad

Para el análisis de la población por estructura de edad, la población se puede agrupar de diferentes formas. Para este análisis, se presenta un esquema que tiene cierta relación con el ciclo de vida de la población, que considera los siguientes grupos de edad: población infantil (0-14 años), jóvenes (15-29 años), adulta joven (30-44 años), adulta (45-59 años) y adulta mayor (60 y más años de edad).

Los datos del Censo 2007, indican que la población infantil asciende a 8 millones 357 mil 533, los jóvenes llegan a 7 millones 554 mil 204, la población adulta joven a 5 millones 588 mil 602, adulta a 3 millones 416 mil 175 y por último la población adulta mayor a 2 millones 495 mil 643. En términos porcentuales, la población infantil y los jóvenes representan más de la mitad de la población censada (58,0%) y los adultos mayores representan el 9,1%.

Por departamentos, más de la mitad de la población de cada uno de ellos tiene menos de 30 años, sin embargo las mayores proporciones de este grupo poblacional se encuentra en: Loreto (66,6%), Ucayali (64,7%), Huancavelica (64,5%) y Huánuco (63,9%), mientras que las menores proporciones se observan en: Moquegua (52,3%), Lima (54,0%) y la Provincia Constitucional del Callao (54,4%).

CUADRO Nº 1.23
PERÚ: POBLACIÓN CENSADA, POR GRUPOS ESPECIALES DE EDAD, SEGÚN DEPARTAMENTO, 2007

Departamento	Grupos especiales de edad					
	Total	Infantil	Joven	Adulta joven	Adulta	Adulta mayor
Total	27 412 157	8 357 533	7 554 204	5 588 602	3 416 175	2 495 643
Amazonas	375 993	142 230	97 342	69 073	39 138	28 210
Áncash	1 063 459	335 040	275 782	208 646	130 742	113 249
Apurímac	404 190	151 684	96 179	71 558	43 513	41 256
Arequipa	1 152 303	304 769	324 621	249 784	154 764	118 365
Ayacucho	612 489	221 844	156 572	109 427	64 906	59 740
Cajamarca	1 387 809	484 904	368 217	257 439	152 487	124 762
Prov. Const. del Callao	876 877	235 281	242 145	196 374	122 168	80 909
Cusco	1 171 403	402 695	305 929	224 510	136 628	101 641
Huancavelica	454 797	180 578	112 571	74 438	47 639	39 571
Huánuco	762 223	285 469	201 423	135 200	81 852	58 279
Ica	711 932	204 910	197 915	148 198	92 163	68 746
Junín	1 225 474	404 363	338 644	233 750	143 553	105 164
La Libertad	1 617 050	502 338	443 258	318 239	199 545	153 670
Lambayeque	1 112 868	340 295	301 016	222 915	144 352	104 290
Lima	8 445 211	2 145 822	2 417 675	1 894 362	1 162 443	824 909
Loreto	891 732	344 347	249 934	155 299	90 882	51 270
Madre de Dios	109 555	34 423	34 671	24 380	11 594	4 487
Moquegua	161 533	40 897	43 559	37 653	23 060	16 364
Pasco	280 449	92 596	82 011	55 939	30 674	19 229
Piura	1 676 315	552 866	448 821	322 786	204 883	146 959
Puno	1 268 441	404 058	347 091	239 113	150 516	127 663
San Martín	728 808	251 881	202 988	146 554	80 220	47 165
Tacna	288 781	76 881	85 388	67 231	37 523	21 758
Tumbes	200 306	60 776	57 602	43 037	24 727	14 164
Ucayali	432 159	156 586	122 850	82 697	46 203	23 823
Lima Metropolitana 1/	8 482 619	2 138 380	2 435 480	1 917 077	1 176 092	815 590
Lima Provincias 2/	839 469	242 723	224 340	173 659	108 519	90 228

1/ Comprende la provincia de Lima y la Provincia Constitucional del Callao.
2/ Comprende el departamento de Lima, excepto la provincia de Lima.
Fuente: INEI - Censos Nacionales 2007: XI de Población y VI de Vivienda.

1.2.7 El Proceso de envejecimiento de la población

Desde una perspectiva demográfica, el envejecimiento de la población puede definirse como el proceso de cambios en la estructura por edad y sexo con una doble dimensión, diferenciable por sus causas y por sus efectos:

a) Aumenta la proporción de las personas mayores, es decir, el grupo de las personas de mayor edad crece más rápidamente que el conjunto de la población. La causa de esta variación es fundamentalmente, el descenso de la natalidad, que se conoce como ***envejecimiento por la base de la pirámide***. En circunstancias excepcionales, la pérdida de población joven, normalmente por emigración, también podría producir un rápido envejecimiento por la base.

b) El grupo de personas mayores crece en términos absolutos con un ritmo continuo, como consecuencia del aumento de la esperanza de vida en todas las edades, por ello, cada vez es mayor la proporción de los individuos de cada generación que superan el umbral de los 60 años y que, traspasada esta barrera, sobreviven durante más años. Es lo que se denomina ***envejecimiento por la cúspide de la pirámide*** y responde por tanto a la inercia de los aportes de la propia estructura por edad. Debe recordarse que la mayor sobremortalidad masculina con el aumento de la edad, va creciendo la relación de feminidad hasta alcanzar valores superiores a dos mujeres por varón a partir de los 85 años de edad.

En el siguiente gráfico al superponer las pirámides de la población peruana correspondientes a los Censos de 1972 y 2007, se observa con claridad los rasgos de un proceso de envejecimiento.

GRÁFICO Nº 1.19
PERÚ: ENVEJECIMIENTO DE LA POBLACIÓN, CENSOS 1972 Y 2007

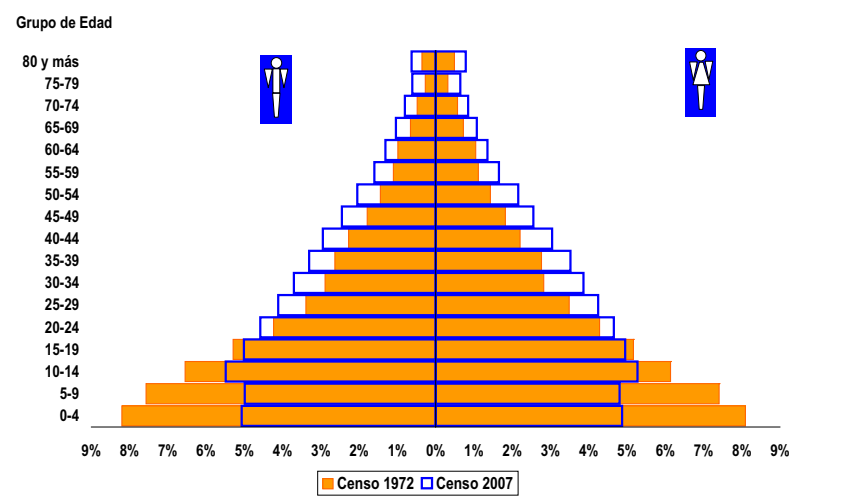

Fuente: INEI - Censos Nacionales de Población y Vivienda, 1993 y 2007.

En los últimos 35 años la población de 60 y más años se ha triplicado aumentando en aproximadamente en 1 millón 700 mil personas. Mientras que la población en su conjunto ha crecido en ese período con una tasa promedio anual en 2,0%, los mayores de 60 años presentan una mayor velocidad de crecimiento (3,3% anual). Pero el proceso es aún más dinámico en el grupo de los más longevos.

El ritmo de crecimiento de la población de 80 y más años es cerca de dos veces que la del conjunto de la población peruana. De 114 mil 445 habitantes que registró el Censo de 1972, ha pasado a 388 mil 388 personas en este último censo.

CUADRO Nº 1.24
PERÚ: POBLACIÓN Y CRECIMIENTO, SEGÚN GRUPO ESPECIAL DE EDAD, 1972 Y 2007

Grupo especial de edad	1972		2007		Evolución de la población	Tasa de crecimiento promedio anual (%)
	Abs.	%	Abs.	%		
Total	13 538 208	100,0	27 412 157	100,0	13 881 086	2,0
0 - 19	7 365 804	54,4	11 088 318	40,5	3 722 514	1,2
20-29	2 084 521	15,4	4 823 419	17,6	2 738 898	2,4
30-59	3 289 194	24,3	9 004 777	32,8	5 715 583	2,9
60 y más años	798 689	5,9	2 495 643	9,1	1 696 954	3,3
60-79	684 244	5,1	2 107 255	7,7	1 423 011	3,2
80 y más	114 445	0,8	388 388	1,4	273 943	3,5

Fuente: INEI - Censos Nacionales de Población y Vivienda, 1972 y 2007.

Indicadores del envejecimiento demográfico.

El término "envejecimiento individual" se asocia comúnmente al proceso biológico que experimenta una persona cuando avanza su edad. Sin embargo, el comienzo de la edad de la vejez tiene que ver no sólo con la evolución cronológica, sino también con fenómenos de la naturaleza biosíquica [7/] y social.

CUADRO Nº 1.25
PERÚ: INDICADORES DE ENVEJECIMIENTO DEMOGRÁFICO, 1993 Y 2007

Departamento	Población de 60 y más años (1)		Magnitud del cambio (2)		Tasa de crecimiento anual (%) (3)	Proporción de personas adultas mayores (4)		Índice de envejecimiento (%) (5)		Relación de dependencia demográfica de vejez (6)	
	1993	2007	Abs.	(%)	1993 - 2007	1993	2007	1993	2007	1993	2007
TOTAL	1 543 687	2 495 643	951 956	61,7	3,4	7,0	9,1	18,9	29,9	12,5	15,1
Amazonas	18 622	28 210	9 588	51,5	3,0	5,5	7,5	12,3	19,8	11,1	13,7
Áncash	78 252	113 249	34 997	44,7	2,6	8,2	10,6	21,2	33,8	15,4	18,4
Apurímac	33 109	41 256	8 147	24,6	1,6	8,7	10,2	19,3	27,2	18,6	19,5
Arequipa	68 901	118 365	49 464	71,8	3,9	7,5	10,3	22,7	38,8	12,7	16,2
Ayacucho	44 542	59 740	15 198	34,1	2,1	9,0	9,8	21,4	26,9	18,6	18,1
Cajamarca	86 320	124 762	38 442	44,5	2,6	6,9	9,0	15,8	25,7	13,8	16,0
Prov.Const.del Callao	44 724	80 909	36 185	80,9	4,2	7,0	9,2	23,2	34,4	11,1	14,4
Cusco	73 550	101 641	28 091	38,2	2,3	7,1	8,7	17,5	25,2	13,7	15,2
Huancavelica	29 648	39 571	9 923	33,5	2,0	7,7	8,7	16,8	21,9	16,5	16,9
Huánuco	37 212	58 279	21 067	56,6	3,2	5,7	7,6	12,8	20,4	11,4	13,9
Ica	41 412	68 746	27 334	66,0	3,6	7,3	9,7	20,8	33,5	12,7	15,7
Junín	70 319	105 164	34 845	49,6	2,9	6,8	8,6	16,8	26,0	12,9	14,7
La Libertad	92 663	153 670	61 007	65,8	3,6	7,3	9,5	19,9	30,6	13,0	16,0
Lambayeque	61 944	104 290	42 346	68,4	3,7	6,7	9,4	18,1	30,6	12,0	15,6
Lima	462 399	824 909	362 510	78,4	4,1	7,2	9,8	23,8	38,4	11,6	15,1
Loreto	30 202	51 270	21 068	69,8	3,8	4,4	5,7	9,7	14,9	8,8	10,3
Madre de Dios	2 155	4 487	2 332	108,2	5,3	3,2	4,1	8,1	13,0	5,6	6,4
Moquegua	9 372	16 364	6 992	74,6	4,0	7,3	10,1	22,7	40,0	12,0	15,7
Pasco	11 789	19 229	7 440	63,1	3,5	5,2	6,9	12,4	20,8	9,8	11,4
Piura	93 862	146 959	53 097	56,6	3,2	6,8	8,8	16,8	26,6	12,8	15,0
Puno	96 035	127 663	31 628	32,9	2,0	8,9	10,1	22,5	31,6	17,2	17,3
San Martin	24 305	47 165	22 860	94,1	4,8	4,4	6,5	10,6	18,7	8,1	11,0
Tacna	11 473	21 758	10 285	89,6	4,6	5,3	7,5	15,9	28,3	8,5	11,4
Tumbes	8 443	14 164	5 721	67,8	3,7	5,4	7,1	14,6	23,3	9,5	11,3
Ucayali	12 434	23 823	11 389	91,6	4,7	3,9	5,5	9,1	15,2	7,5	9,5
Lima Metropolitana 1/	449 923	815 590	365 667	81,3	4,3	7,1	9,6	23,8	38,1	11,2	14,8
Lima provincias 2/	57 200	90 228	33 028	57,7	3,2	8,4	10,7	23,3	37,2	11,1	17,8

(1) Número absoluto de personas adultas mayores.
(2) En términos absolutos es la diferencia y en términos relativos la tasa de variación entre un período y otro.
(3) Es el incremento anual promedio en el número de personas adultas mayores durante el período considerado por cada 100 personas mayores a su inicio.
(4) Es el porcentaje de la población de 60 y más años de edad, en relación a la población total.
(5) Es el porcentaje de la población de 60 y más años sobre el total de menores de 15 años.
(6) Porcentaje de la población de 60 y más años respecto de la población de 15 a 59 años.
1/ Comprende la provincia de Lima y la Provincia Constitucional del Callao.
2/ Comprende el departamento de Lima, excepto la provincia de Lima.
Fuente: INEI - Censos Nacionales de Población y Vivienda, 1993 y 2007.

7/ Magno de Carvalho, J. A y F. C. D. Andrade (2000)»Envejecimiento de la población brasileña: oportunidades y desafíos» Santiago de Chile, CEPAL.

Los indicadores del envejecimiento demográfico pueden agruparse en dos grandes dimensiones. Por una parte, los que dan cuenta del aumento cuantitativo de la población adulta mayor y de su peso relativo respecto a otros grupos de edad. Por otra parte, los relacionados con las mayores probabilidades de sobrevivencia y las tendencias de la mortalidad, que están explicando en parte la evolución del envejecimiento de una población.

En el Cuadro N° 1.25 se presenta algunos indicadores por departamento, correspondientes a la primera dimensión: número absoluto de personas mayores, magnitud del cambio de la población adulta mayor, tasa de crecimiento anual de la población adulta mayor, proporción de personas adultas mayores en relación a la población total, índice de envejecimiento y relación de dependencia demográfica de vejez.

1.3 Estado civil o conyugal

El estado civil o conyugal, es el estado personal del individuo, es decir, es la situación que tiene la persona en relación con las leyes o costumbres del país sobre el matrimonio. Los Censos Nacionales de Población en el país, recogen información sobre el estado civil o conyugal de las personas de 12 y más años de edad.

La información sobre el estado civil o conyugal es importante en las investigaciones demográficas y sociales, cuyas características constituyen un indicador básico en la fecundidad y en la estabilidad familiar.

En el país, de acuerdo a las leyes y costumbres se identifica 5 categorías: conviviente, separado, casado, viudo, divorciado y soltero. El estado civil o conyugal de la población censada de 12 y más años de edad, tiene cambios muy significativos en los períodos intercensales.

Según los resultados del Censo 2007, el número de convivientes se ha incrementado progresivamente al pasar de 1 millón 336 mil 326 (12,0%) en el año 1981 a 2 millones 488 mil 779 (16,3%) en 1993 y 5 millones 124 mil 925 (24,6%) en el 2007; mientras que el porcentaje de casados ha disminuido en forma acentuada, al pasar de 38,4% en el año 1981 a 28,6% en el 2007.

En el período intercensal 1993 - 2007, la categoría de "separado" se incrementó en 444 mil 747, de 269 mil 495 (1,8%) en 1993 a 714 mil 242 (3,4%) en el 2007. De otro lado, la proporción de viudos descendió ligeramente de 4,0% en 1993 a 3,9% en el 2007 y, en relación a la categoría "soltero" también se observa un descenso de 3,3 puntos porcentuales en el mismo periodo, al bajar de 42,3% a 39,0%.

Los cambios en el comportamiento del estado civil o conyugal en las últimas décadas, pueden estar asociados a los nuevos roles de la sociedad en su conjunto, y sobre todo, a que cada vez existe mayor participación de la población femenina en la actividad laboral, así como también por el incremento del nivel educativo.

CUADRO Nº 1.26
PERÚ: POBLACIÓN CENSADA DE 12 Y MÁS AÑOS, SEGÚN ESTADO CIVIL O CONYUGAL, 1981, 1993 Y 2007

Estado civil o conyugal	1981 a/		1993 a/		2 007	
	Abs	(%)	Abs	(%)	Abs	(%)
Total	11 152 131	100,0	15 307 295	100,0	20 850 502	100,0
Conviviente	1 336 326	12,0	2 488 779	16,3	5 124 925	24,6
Separado	181 813 b/	1,6	269 495	1,8	714 242	3,4
Casado	4 285 091	38,4	5 384 534	35,2	5 962 864	28,6
Viudo	520 589	4,7	617 750	4,0	809 707	3,9
Divorciado	...	-	65 654	0,4	114 093	0,5
Soltero	4 828 312	43,3	6 481 083	42,3	8 124 671	39,0

a/ Excluye a la población que no especificó su estado civil o conyugal.
b/ Comprende separado y divorciado.
Fuente: INEI-Censos Nacionales de Población y Vivienda, 1981, 1993 y 2007.

GRÁFICO Nº 1.20
PERÚ: POBLACIÓN CENSADA DE 12 Y MÁS AÑOS DE EDAD, SEGÚN ESTADO CIVIL O CONYUGAL, 1993 Y 2007

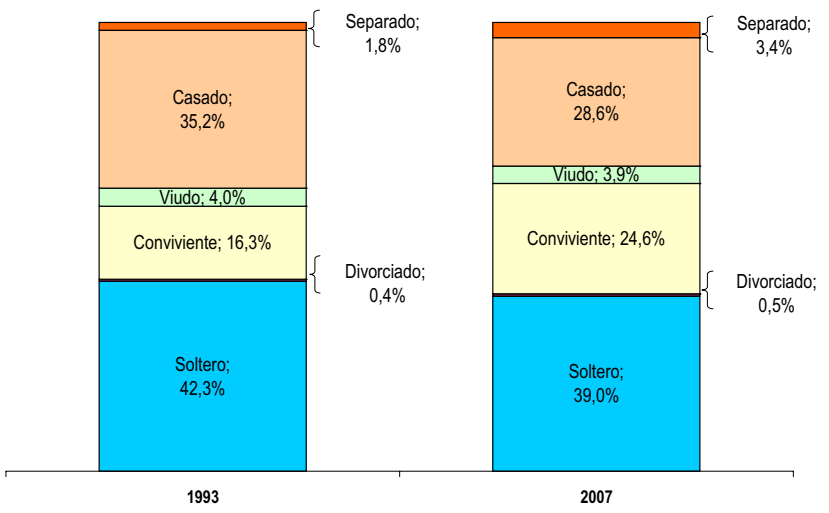

Fuente: INEI -Censos Nacionales de Población y Vivienda, 1993 y 2007.

1.3.1 Estado civil o conyugal por área de residencia

El estado civil o conyugal de la población censada de 12 y más años de edad, presenta diferencias cuando se analiza por área de residencia (urbana y rural).

En el periodo intercensal 1993 - 2007, en el área urbana, el número de convivientes se ha incrementado, al pasar de 1 millón 561 mil 853 (14,0%) a 3 millones 774 mil 399 (23,3%); significando un incremento de 9,3 puntos porcentuales. Situación diferente se observa en la categoría de casado, donde se reduce de 35,5% en 1993 a 28,8% en el 2007, es decir, en 6,7 puntos porcentuales. Por otro lado, el número de separados aumentó de 216 mil 627 (1,9%) a 598 mil 678, (3,7%). Asimismo, se observa que el número de divorciados aumenta casi dos veces respecto al año 1993, al pasar de 56 mil 881 (0,5%) a 101 mil 447 (0,6%).

CUADRO Nº 1.27
PERÚ: POBLACIÓN CENSADA DE 12 Y MÁS AÑOS, POR ÁREA DE RESIDENCIA, SEGÚN ESTADO CIVIL O CONYUGAL, 1993 Y 2007

Estado civil o conyugal	1993 a/				2 007			
	Urbana	%	Rural	%	Urbana	%	Rural	%
Total	11 163 693	100,0	4 143 602	100,0	16 228 638	100,0	4 621 864	100,0
Conviviente	1 561 853	14,0	926 926	22,4	3 774 399	23,3	1 350 526	29,2
Separado	216 627	1,9	52 868	1,3	598 678	3,7	115 564	2,5
Casado	3 965 167	35,5	1 419 367	34,3	4 666 961	28,8	1 295 903	28,0
Viudo	397 907	3,6	219 843	5,3	577 058	3,6	232 649	5,0
Divorciado	56 881	0,5	8 773	0,2	101 447	0,6	12 646	0,3
Soltero	4 965 258	44,5	1 515 825	36,6	6 510 095	40,1	1 614 576	34,9

a/ Excluye a la población que no especificó su estado civil o conyugal.
Fuente: INEI-Censos Nacionales de Población y Vivienda, 1993 y 2007.

Según los resultados del Censo 2007, en el área rural, se evidencia dos cambios importantes; el primero es, el incremento de los convivientes, al pasar de 926 mil 926 a 1 millón 350 mil 526 (de 22,4% en 1993 a 29,2% en el 2007), y el segundo, la disminución de casados de 34,3% a 28,0%. Respecto a las personas separadas se da un incremento considerable al pasar de 52 mil 868 en 1993 a 115 mil 564 en el año 2007, lo que representa en términos porcentuales el 1,3% y 2,5%, respectivamente.

GRÁFICO Nº 1.21
PERÚ: POBLACIÓN CENSADA DE 12 Y MÁS AÑOS, POR ÁREA DE RESIDENCIA, SEGÚN ESTADO CIVIL O CONYUGAL, 1993 Y 2007

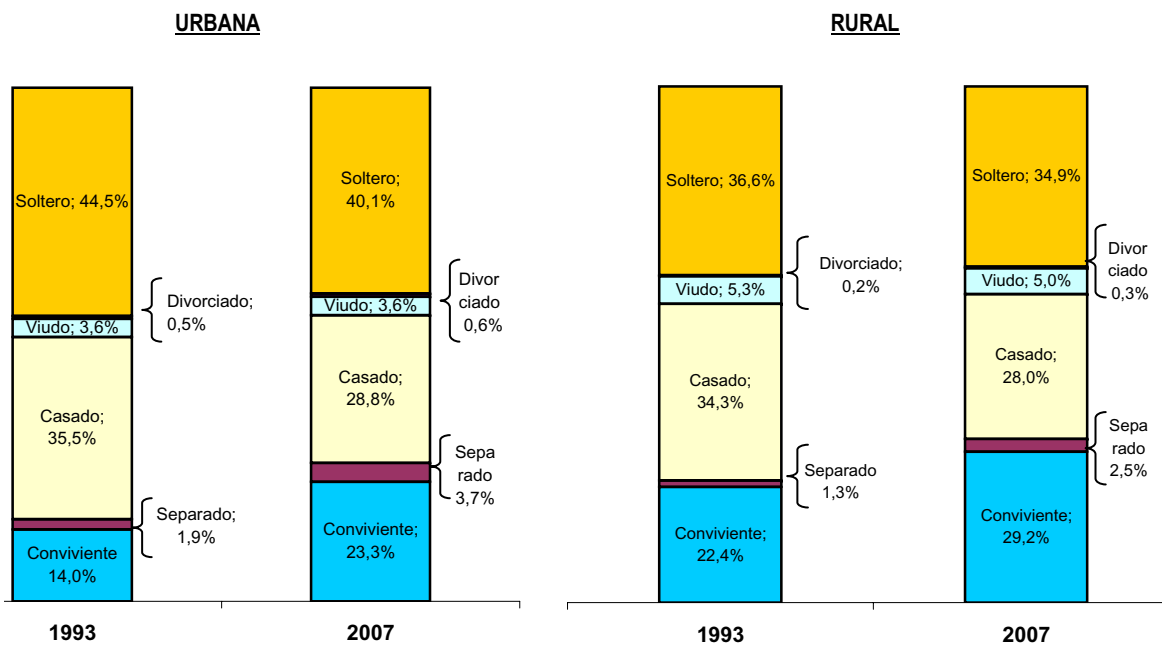

Fuente: INEI-Censos Nacionales de Población y Vivienda, 1993 y 2007.

1.3.2 Estado civil o conyugal por departamento

Al analizar el comportamiento del estado civil o conyugal, por departamento, en el año 2007, se observa que, Madre de Dios (34 mil 6 personas) y Ucayali (123 mil 455) presentan el mayor porcentaje de convivientes, con el 41,6% y 40,0%, respectivamente, superando considerablemente al promedio nacional (24,6%). El menor porcentaje se presenta en Huancavelica con 16,1%.

Por otro lado, los departamentos de Huancavelica, Apurímac y Ayacucho, presentan el mayor porcentaje de casados, con 38,4%, 36,2% y 33,2%, respectivamente. En 1993, los mismos departamentos presentaron una estructura similar en la categoría de "casado", no obstante, los porcentajes fueron mayores, 47,0%, 44,3% y 41,8%, respectivamente.

Respecto al estado civil o conyugal "separado", los departamentos que presentan los mayores porcentajes son: Tacna (4,6%), la Provincia Constitucional del Callao (4,4%), Tumbes (4,2%) e Ica (4,0%), y en menor proporción se encuentra Huancavelica y Apurímac con 2,3% cada uno.

En relación a la categoría "viudo", se aprecia que los departamentos de Huancavelica, Ayacucho, Apurímac y Puno presentan los mayores porcentajes con 6,3%, 5,9%, 5,8% y 5,6%, respectivamente; mientras que Madre de Dios (2,0%), Ucayali y Loreto (2,6% cada uno) son los que presentan las menores proporciones.

Se observa que en la totalidad de los departamentos prevalece la condición de "soltero", siendo Lima y Arequipa los que tienen la mayor proporción, 40,9% y 40,4%, respectivamente. Los departamentos de Apurímac (34,8%) y Tumbes (35,4%) son los que presentan los menores porcentajes.

CUADRO Nº 1.28
PERÚ: POBLACIÓN CENSADA DE 12 Y MÁS AÑOS DE EDAD, POR ESTADO CIVIL O CONYUGAL, SEGÚN DEPARTAMENTO, 2007

Departamento	Total	Estado civil o conyugal											
		Conviviente		Separado		Casado		Viudo		Divorciado		Soltero	
		Abs.	%	Abs.	%	Abs.	%	Abs.	%	Abs.	%	Abs.	%
Total	20 850 502	5 124 925	24,6	714 242	3,4	5 962 864	28,6	809 707	3,9	114 093	0,5	8 124 671	39,0
Amazonas	262 668	84 171	32,0	7 052	2,7	65 176	24,8	9 378	3,6	769	0,3	96 122	36,6
Áncash	802 493	195 583	24,4	28 510	3,6	239 567	29,9	36 607	4,6	3 094	0,4	299 132	37,3
Apurímac	287 184	58 963	20,5	6 738	2,3	104 014	36,2	16 571	5,8	1 094	0,4	99 804	34,8
Arequipa	914 344	186 884	20,4	29 521	3,2	287 182	31,4	34 678	3,8	6 755	0,7	369 324	40,4
Ayacucho	438 479	91 339	20,8	12 264	2,8	145 384	33,2	25 848	5,9	1 751	0,4	161 893	36,9
Cajamarca	1 009 763	334 790	33,2	31 225	3,1	229 771	22,8	40 047	4,0	3 366	0,3	370 564	36,7
Prov. Const. del Callao	690 756	155 443	22,5	30 343	4,4	201 962	29,2	23 343	3,4	4 473	0,6	275 192	39,8
Cusco	857 125	222 255	25,9	21 459	2,5	250 568	29,2	44 634	5,2	4 672	0,5	313 537	36,6
Huancavelica	312 007	50 366	16,1	7 317	2,3	119 663	38,4	19 594	6,3	1 224	0,4	113 843	36,5
Huánuco	538 672	154 947	28,8	19 183	3,6	128 476	23,9	24 033	4,5	2 190	0,4	209 843	39,0
Ica	550 646	119 987	21,8	22 119	4,0	179 554	32,6	20 046	3,6	2 832	0,5	206 108	37,4
Junín	908 615	223 799	24,6	29 404	3,2	255 540	28,1	40 526	4,5	4 305	0,5	355 041	39,1
La Libertad	1 224 099	336 486	27,5	45 422	3,7	310 182	25,3	47 304	3,9	5 485	0,4	479 220	39,1
Lambayeque	847 524	188 864	22,3	32 797	3,9	256 926	30,3	30 280	3,6	3 311	0,4	335 346	39,6
Lima	6 751 252	1 478 235	21,9	257 837	3,8	1 966 374	29,1	234 323	3,5	52 766	0,8	2 761 717	40,9
Loreto	616 805	233 894	37,9	15 735	2,6	109 681	17,8	16 253	2,6	1 684	0,3	239 558	38,8
Madre de Dios	81 819	34 006	41,6	2 955	3,6	12 849	15,7	1 652	2,0	435	0,5	29 922	36,6
Moquegua	129 568	30 547	23,6	4 922	3,8	42 079	32,5	4 682	3,6	1 005	0,8	46 333	35,8
Pasco	208 879	55 816	26,7	6 294	3,0	54 680	26,2	8 412	4,0	784	0,4	82 893	39,7
Piura	1 241 301	278 663	22,4	39 410	3,2	398 234	32,1	43 891	3,5	3 390	0,3	477 713	38,5
Puno	955 740	213 459	22,3	22 829	2,4	310 798	32,5	53 313	5,6	3 455	0,4	351 886	36,8
San Martín	531 118	173 949	32,8	13 458	2,5	137 780	25,9	14 805	2,8	1 781	0,3	189 345	35,7
Tacna	228 739	56 037	24,5	10 493	4,6	61 735	27,0	7 291	3,2	1 895	0,8	91 288	39,9
Tumbes	152 086	42 987	28,3	6 370	4,2	44 134	29,0	4 238	2,8	465	0,3	53 892	35,4
Ucayali	308 820	123 455	40,0	10 585	3,4	50 555	16,4	7 958	2,6	1 112	0,4	115 155	37,3
Lima Metropolitana 1/	6 792 027	1 464 420	21,6	262 871	3,9	1 983 632	29,2	231 048	3,4	54 580	0,8	2 795 476	41,2
Lima Provincias 2/	649 981	169 258	26,0	25 309	3,9	184 704	28,4	26 618	4,1	2 659	0,4	241 433	37,1

1/ Comprende la provincia de Lima y la Provincia Constitucional del Callao.
2/ Comprende el departamento de Lima, excepto la provincia de Lima.
Fuente: INEI-Censos Nacionales de Población y Vivienda, 2007.

GRÁFICO Nº 1.22
PERÚ: PORCENTAJE E INCREMENTO DE CONVIVIENTES DE 12 Y MÁS AÑOS DE EDAD, SEGÚN DEPARTAMENTO, 1993 Y 2007

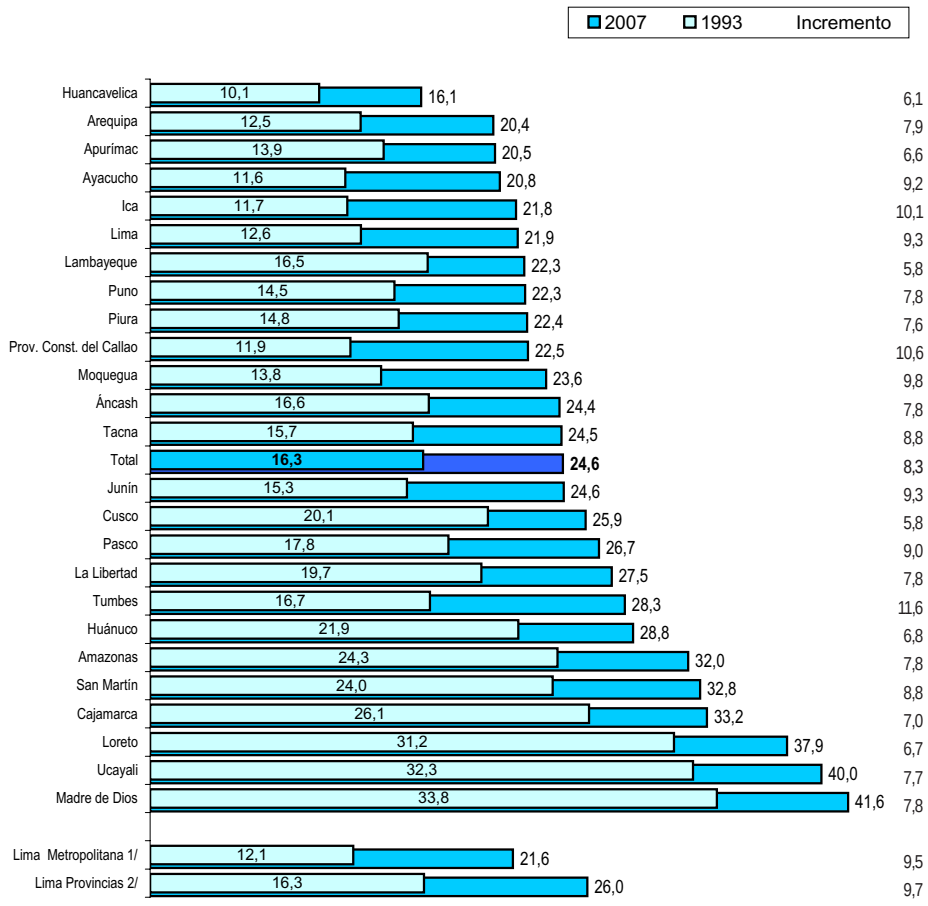

1/ Comprende la provincia de Lima y la Povincia Constitucional del Callao.
2/ Comprende el departamento de Lima, excepto la provincia de Lima.
Fuente: INEI -Censos Nacionales de Población y Vivienda, 1993 y 2007.

1.3.3 Estado civil o conyugal por edad

La edad es un factor determinante en los estudios demográficos, que asociada a la situación conyugal, presenta un comportamiento heterogéneo. El estado civil o conyugal de la población censada de 12 y más años de edad presenta diferencias cuando se analiza por grupos quinquenales.

En el período intercensal 1993-2007, resulta evidente las diferencias entre grupos de edad y estado civil o conyugal, así el número de convivientes de menores de 15 años, se incrementó en 11 mil 297, es decir, se duplicó esta población (100,3%). En cambio, el número de casados de este mismo grupo, se redujo de 6 mil 943 en 1993 a 2 mil 397 en el 2007, una reducción casi a la tercera parte.

Otro cambio importante, es en el grupo de 15-19 años donde el número de casados fue 46 mil en 1993 y en el 2007 es 27 mil 272, es decir, se redujo en 18 mil 728 personas.

Es preciso destacar la tendencia en ascenso del número de personas separadas, observándose que el mayor incremento es en las personas de edades más avanzadas, así en 1993 fueron 127 mil 915 personas separadas de 40 y más años, mientras que en el 2007 es 388 mil 594, siendo el incremento de 260 mil 679 personas en este grupo de edad.

CUADRO Nº 1.29
PERÚ: POBLACIÓN CENSADA DE 12 Y MÁS AÑOS, POR ESTADO CIVIL O CONYUGAL, SEGÚN GRUPO DE EDAD, 1993 Y 2007

Grupo de edad	Total	Estado Civil o conyugal					
		Conviviente	Separado	Casado	Viudo	Divorciado	Soltero
				1993 a/			
Total	15 307 295	2 488 779	269 495	5 384 534	617 750	65 654	6 481 083
12-14	1 589 135	11 266	1 631	6 943	-	-	1 569 295
15-19	2 300 859	135 761	11 210	46 000	2 287	655	2 104 946
20-24	2 092 926	477 625	27 385	281 327	5 271	1 730	1 299 588
25-29	1 781 156	517 559	32 715	596 267	9 697	3 898	621 020
30-34	1 538 828	407 216	34 301	769 211	15 050	6 786	306 264
35-39	1 287 130	288 456	34 338	760 950	21 639	8 789	172 958
40-44	1 051 289	197 033	31 000	674 831	30 235	9 678	108 512
45-49	857 730	139 582	26 239	568 585	39 398	8 611	75 315
50 y más	2 808 242	314 281	70 676	1 680 420	494 173	25 507	223 185
				2 007			
Total	20 850 502	5 124 925	714 242	5 962 864	809 707	114 093	8 124 671
12-14	1 795 878	22 563	1 184	2 397	219	-	1 769 515
15-19	2 730 785	241 374	18 410	27 272	1 462	871	2 441 396
20-24	2 531 554	774 932	52 718	146 901	3 131	2 525	1 551 347
25-29	2 291 865	971 768	73 204	366 537	5 673	3 779	870 904
30-34	2 074 691	882 647	86 658	607 203	11 230	7 336	479 617
35-39	1 871 852	710 694	93 474	738 987	17 747	10 819	300 131
40-44	1 642 059	515 455	89 932	786 126	30 029	13 914	206 603
45-49	1 371 385	353 223	79 287	735 687	39 141	15 466	148 581
50 y más	4 540 433	652 269	219 375	2 551 754	701 075	59 383	356 577

a/ Excluye a la población que no especificó su estado civil o conyugal.
Fuente: INEI-Censos Nacionales de Población y Vivienda, 1993 y 2007.

Analizando la estructura de la situación conyugal por grupo de edad, en el período intercensal, en términos porcentuales, encontramos que en los grupos de menor edad, menores de 20 años, predomina una mayor proporción de solteros, observándose que dentro del grupo 15-19 años, dicha categoría presenta un ligero descenso (2,1 puntos porcentuales) respecto a 1993.

Cuando se analiza la convivencia por grupo de edad, se observa en el período intercensal 1993-2007, un aumento acentuado en cada uno de ellos. Los que presentan mayor incremento porcentual son los grupos de 30-34 (16,0 puntos porcentuales), 35-39 (15,6 puntos porcentuales) y 25-29 años de edad (13,3 puntos porcentuales), y los de 45-49 y 50 y más años de edad aumentaron en 9,5 y 3,2 puntos porcentuales, respectivamente.

En cambio, se observa que en 14 años (1993-2007), el porcentaje de casados, en cada grupo de edad, se reduce considerablemente, resaltando el grupo de 30-34 años donde se da el mayor descenso al pasar de 50,0% en 1993 a 29,3% en el 2007.

CUADRO Nº 1.30
PERÚ: POBLACIÓN CENSADA DE 12 Y MÁS AÑOS, POR ESTADO CIVIL O CONYUGAL, SEGÚN GRUPO DE EDAD, 1993 Y 2007
(Porcentaje)

Grupo de edad	Total	Estado civil o conyugal						
		Total	Conviviente	Separado	Casado	Viudo	Divorciado	Soltero
				1993 a/				
Total	15 307 295	100,0	16,3	1,8	35,2	4,0	0,4	42,3
12-14	1 589 135	100,0	0,7	0,1	0,4	0,0	0,0	98,8
15-19	2 300 859	100,0	5,9	0,5	2,0	0,1	0,0	91,5
20-24	2 092 926	100,0	22,8	1,3	13,4	0,3	0,1	62,1
25-29	1 781 156	100,0	29,1	1,8	33,5	0,5	0,2	34,9
30-34	1 538 828	100,0	26,5	2,2	50,0	1,0	0,4	19,9
35-39	1 287 130	100,0	22,4	2,7	59,1	1,7	0,7	13,4
40-44	1 051 289	100,0	18,7	2,9	64,2	2,9	0,9	10,3
45-49	857 730	100,0	16,3	3,1	66,3	4,6	1,0	8,8
50 y más	2 808 242	100,0	11,2	2,5	59,8	17,6	0,9	7,9
				2 007				
Total	20 850 502	100,0	24,6	3,4	28,6	3,9	0,5	39,0
12-14	1 795 878	100,0	1,3	0,1	0,1	0,0	0,0	98,5
15-19	2 730 785	100,0	8,8	0,7	1,0	0,1	0,0	89,4
20-24	2 531 554	100,0	30,6	2,1	5,8	0,1	0,1	61,3
25-29	2 291 865	100,0	42,4	3,2	16,0	0,2	0,2	38,0
30-34	2 074 691	100,0	42,5	4,2	29,3	0,5	0,4	23,1
35-39	1 871 852	100,0	38,0	5,0	39,5	0,9	0,6	16,0
40-44	1 642 059	100,0	31,4	5,5	47,9	1,8	0,8	12,6
45-49	1 371 385	100,0	25,8	5,8	53,6	2,9	1,1	10,8
50 y más	4 540 433	100,0	14,4	4,8	56,2	15,4	1,3	7,9

a/ Excluye a la población que no especificó su estado civil o conyugal.
Fuente: INEI-Censos Nacionales de Población y Vivienda, 1993 y 2007.

1.3.4 Estado civil o conyugal por sexo

Según el Censo del 2007, existe un perfil diferenciado entre hombres y mujeres. Las mujeres están más comprometidas con relaciones de pareja, es decir, están unidas o estuvieron alguna vez unidas, en términos absolutos asciende a 6 millones 814 mil 135 (64,5%) mientras que sus pares hombres son 5 millones 911 mil 696 (57,5%). En 1993, la estructura es similar, prevalece las mujeres con 4 millones 738 mil 499 (60,9%) sobre los hombres con 4 millones 87 mil 713 (54,2%), los que estuvieron casados, convivientes, separados, viudos y divorciados.

También se encuentra un comportamiento similar cuando se analiza la situación de convivencia en hombres y mujeres (24,4% y 24,7%), cifras que se incrementaron en 8,5 y 8,1 puntos porcentuales, respecto al año 1993. En cambio, los casados (28,5% hombres y 28,7% mujeres), presentan una reducción de 6,4 y 6,7 puntos porcentuales.

Una variación significativa en el período intercensal 1993-2007 fue en hombres separados al pasar de 1,0% en 1993 a 2,0% en el 2007 y en mujeres de 2,5% a 4,8%, observándose un incremento en las mujeres de 2,3 puntos porcentuales.

CUADRO Nº 1.31
PERÚ: POBLACIÓN CENSADA DE 12 Y MÁS AÑOS, POR SEXO, SEGÚN ESTADO CIVIL O CONYUGAL, 1993 Y 2007

Estado civil o conyugal	1993					2007				
	Total	Hombre		Mujer		Total	Hombre		Mujer	
	Abs.	Abs.	%	Abs.	%	Abs.	Abs.	%	Abs.	%
Total	15 307 295	7 535 228	100,0	7 772 067	100,0	20 850 502	10 278 542	100	10 571 960	100
Conviviente	2 488 779	1 199 914	15,9	1 288 865	16,6	5 124 925	2 510 893	24,4	2 614 032	24,7
Separado	269 495	71 810	1,0	197 685	2,5	714 242	210 682	2,0	503 560	4,8
Casado	5 384 534	2 632 296	34,9	2 752 238	35,4	5 962 864	2 933 263	28,5	3 029 601	28,7
Viudo	617 750	157 813	2,1	459 937	5,9	809 707	210 079	2,0	599 628	5,7
Divorciado	65 654	25 880	0,3	39 774	0,5	114 093	46 779	0,5	67 314	0,6
Soltero	6 481 083	3 447 515	45,8	3 033 568	39,0	8 124 671	4 366 846	42,5	3 757 825	35,5

1/ Excluye a la población que no especificó su estado civil o conyugal.
Fuente: INEI-Censos Nacionales de Población y Vivienda, 1993 y 2007.

Analizando el comportamiento del estado civil o conyugal, por sexo, se puede apreciar que la población femenina alguna vez unida (separada, viuda y divorciada), presenta los mayores porcentajes: 70,5% separadas, 74,1% viudas y 59,0% divorciadas. En 1993, el comportamiento fue similar, la población alguna vez unida presentó grandes diferenciales por sexo.

CUADRO Nº 1.32
PERÚ: POBLACIÓN CENSADA DE 12 Y MÁS AÑOS, POR SEXO, SEGÚN ESTADO CIVIL O CONYUGAL, 2007

Estado civil o conyugal	Total	Total	Sexo	
			Hombre	Mujer
Total	20 850 502	100,0	49,3	50,7
Conviviente	5 124 925	100,0	49,0	51,0
Separado	714 242	100,0	29,5	70,5
Casado	5 962 864	100,0	49,2	50,8
Viudo	809 707	100,0	25,9	74,1
Divorciado	114 093	100,0	41,0	59,0
Soltero	8 124 671	100,0	53,7	46,3

Fuente: INEI-Censos Nacionales 2007: XI de Población y VI de Vivienda.

1.3.5 Estado civil o conyugal de adolescentes

Según el Censo del 2007, la población masculina censada de 12 a 17 años de edad asciende a 1 millón 746 mil 909 y la población femenina de esa misma edad es 1 millón 704 mil 166, resaltando que casi su totalidad, 1 millón 705 mil 814 son hombres solteros (97,6%) y 1 millón 614 mil 159 son mujeres solteras (94,7%).

De los 33 mil 179 hombres de 12-17 años, que declararon ser convivientes, cerca de la tercera parte (30,1%) tiene 17 años y el 18,8% sólo 16 años; mientras que de las 75 mil 885 mujeres convivientes, el 44,7% tiene 17 años y 26,3% sólo 16 años de edad, observándose una prevalencia de mujeres convivientes que tienen entre 16 y 17 años de edad.

En el grupo de hombres casados, menores de 17 años, la proporción es mayor (72,8%) que en el grupo de mujeres casadas de la misma edad (60,0%), es decir, una diferencia de 12,8 puntos porcentuales.

Otra situación diferencial es que existe mayor proporción de mujeres separadas de 16 y 17 años, 71,7%, frente a 54,9% de hombres separados de las mismas edades, reflejando de esta manera una mayor ruptura conyugal de las mujeres adolescentes y una notoria diferencia del estado civil o conyugal de adolescentes por sexo y edad.

CUADRO Nº 1.33
PERÚ: POBLACIÓN CENSADA DE 12 A 17 AÑOS, POR EDAD SIMPLE, SEGÚN SEXO Y ESTADO CIVIL O CONYUGAL, 2007

Sexo y estado civil o conyugal	Total	Edad Simple						
		Total	12	13	14	15	16	17
Hombre								
Total	1 746 909	100,0	18,1	17,0	17,2	16,8	15,2	15,6
Conviviente	33 179	100,0	13,2	12,0	9,6	16,3	18,8	30,1
Separado	2 089	100,0	-	-	21,5	23,6	22,7	32,2
Casado	5 426	100,0	-	-	23,3	24,5	25,0	27,2
Viudo	401	100,0	-	-	26,7	24,9	21,9	26,4
Soltero	1 705 814	100,0	18,3	17,2	17,4	16,7	15,1	15,3
Mujer								
Total	1 704 166	100,0	17,7	16,9	17,1	17,2	15,6	15,5
Conviviente	75 885	100,0	4,4	4,3	5,8	14,5	26,3	44,7
Separado	6 467	100,0	-	-	11,3	17,0	26,3	45,4
Casado	7 111	100,0	-	-	15,9	19,3	24,8	40,0
Viudo	544	100,0	-	-	20,6	23,7	26,3	29,4
Soltero	1 614 159	100,0	18,5	17,6	17,6	17,3	15,0	13,9

Fuente: INEI-Censos Nacionales 2007: XI de Población y VI de Vivienda.

1.3.6 Estado civil o conyugal de mujeres jefe de hogar

Según los resultados del Censo del 2007, las mujeres jefe de hogar es 1 millón 922 mil 295, cifra incrementada en 822 mil 683 mujeres respecto al año 1993 que fue 1 millón 99 mil 612.

En el año 2007, de las mujeres jefe de hogar, el 43,7% está unida (22,6% casadas y 21,1% convivientes) y el 56,3% corresponde a mujeres solas (21,1% viudas, 15,0% separadas, 18,0% solteras y 2,2% divorciadas). En 1993, respecto a la distribución de la población femenina censada de 12 y más años de edad que declaró ser jefe de hogar, el 39,5% fue alguna vez unida (separada, viuda y divorciada), 27,4% casada y 12,2% conviviente.

CUADRO Nº 1.34
PERÚ: MUJERES JEFE DE HOGAR CENSADAS DE 12 Y MÁS AÑOS, SEGÚN ESTADO CIVIL O CONYUGAL, 1993 Y 2007

Estado civil o conyugal	1993 a/		2 007	
	Abs.	%	Abs.	%
Total	1 099 612	100,0	1 922 295	100,0
Conviviente	134 128	12,2	405 803	21,1
Separada	110 035	10,0	288 377	15,0
Casada	301 733	27,4	435 006	22,6
Viuda	300 553	27,3	406 241	21,1
Divorciada	24 299	2,2	41 398	2,2
Soltera	228 864	20,8	345 470	18,0

a/ Excluye a la población que no especificó su estado civil o conyugal.
Fuente: INEI-Censos Nacionales de Población y Vivienda, 1993 y 2007.

El Gráfico 1.23 muestra el comportamiento de las mujeres jefe de hogar en el período intercensal 1993-2007, donde el porcentaje de convivientes y separadas se incrementaron en 8,9 y 5,0 puntos porcentuales, respectivamente.

Por otro lado, entre 1993-2007, se evidencia que el porcentaje de mujeres jefe de hogar casadas, viudas y solteras, se redujo en 4,8, 6,2, y 2,8 puntos porcentuales, respectivamente.

GRÁFICO Nº 1.23
PERÚ: MUJERES JEFES DE HOGAR CENSADAS DE 12 Y MÁS AÑOS DE EDAD, POR ESTADO CIVIL O CONYUGAL, 1993 Y 2007
(Porcentaje)

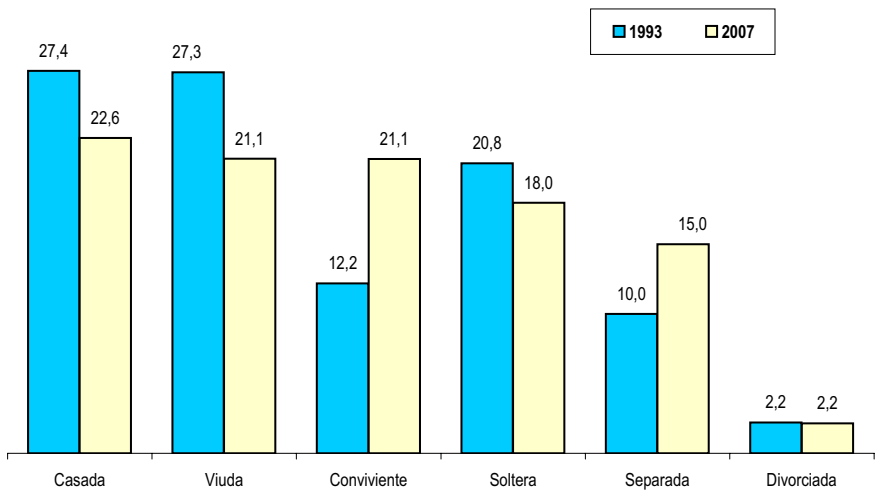

Fuente: INEI -Censos Nacionales de Población y Vivienda, 1993 y 2007.

1.3.7 Estado civil o conyugal por nivel educativo

El nivel educativo es un factor determinante de la situación conyugal de las personas de 12 y más años de edad y puede estar diferenciado según el contexto geográfico y socioeconómico en el que se encuentran.

En el período intercensal 1993-2007, se encuentra cambios muy significativos en el nivel educativo alcanzado, así, en el 2007, el mayor porcentaje del nivel educativo alcanzado en las convivientes es secundaria (42,1%), seguido por primaria (27,8%); mientras que en 1993, estos porcentajes fueron 35,1% y 40,5%, respectivamente. Otro cambio importante es en los divorciados, donde un poco más de la mitad (51,4%) tiene nivel superior; en tanto que en 1993, esta proporción fue (35,9%). En cuanto a la categoría "separado", el cambio en este período también es notorio, así en primaria de 35,7% en 1993 se redujo a 26,9% en el 2007 y en superior aumentó de 17,2% a 28,3%.

CUADRO Nº 1.35
PERÚ: POBLACIÓN CENSADA DE 12 Y MÁS AÑOS, POR NIVEL EDUCATIVO, SEGÚN ESTADO CIVIL O CONYUGAL, 1993 Y 2007
(Porcentaje)

Estado civil o conyugal	Total	Nivel educativo						
		Total	Sin nivel	Inicial	Primaria	Secundaria	Superior no universitaria	Superior universitaria
					1993 a/			
Total	15 061 712	100,0	11,1	0,3	33,5	36,7	8,7	9,7
Conviviente	2 446 082	100,0	14,5	0,4	40,5	35,1	5,3	4,2
Separado	266 012	100,0	14,6	0,3	35,7	32,0	8,7	8,5
Casado	5 316 289	100,0	14,3	0,3	36,2	28,0	8,9	12,3
Viudo	608 060	100,0	43,6	0,4	37,3	13,1	2,5	3,1
Divorciado	64 891	100,0	10,7	0,2	23,9	29,3	13,1	22,8
Soltero	6 360 378	100,0	4,0	0,2	28,2	47,0	10,4	10,3
					2 007			
Total	20 850 502	100,0	6,9	0,1	24,8	39,7	13,8	14,6
Conviviente	5 124 925	100,0	6,7	0,1	27,8	42,1	13,5	9,7
Separado	714 242	100,0	9,1	0,1	26,9	35,6	15,2	13,1
Casado	5 962 864	100,0	9,4	0,1	29,0	27,8	15,1	18,7
Viudo	809 707	100,0	34,0	0,0	38,0	16,1	5,5	6,4
Divorciado	114 093	100,0	7,1	0,0	17,2	24,2	18,2	33,2
Soltero	8 124 671	100,0	2,2	0,2	18,5	50,0	13,6	15,4

a/ Excluye a la población que no especificó su estado civil o conyugal.
Fuente: INEI-Censos Nacionales de Población y Vivienda, 1993 y 2007.

Analizando el comportamiento en términos absolutos de la población conviviente en el período intercensal 1993-2007, se evidencia que el mayor incremento es en el nivel secundaria, al pasar de 858 mil 856 en 1993 a 2 millones 157 mil 296 en el 2007, significando un incremento de 1 millón 298 mil 440. Por otro lado, las personas convivientes que tienen nivel superior se incrementaron muy significativamente al pasar de 232 mil 150 en 1993 a 1 millón 191 mil 145 en el 2007. Otro cambio importante, se encuentra en la categoría

"separado" de 85 mil 214 personas con secundaria en 1993 aumentó a 254 mil 385 en el 2007, significando un incremento de 169 mil 171. Asimismo, de 45 mil 964 personas separadas con nivel superior pasó a 202 mil 411. Este cambio puede explicarse por la mayor participación en el ámbito laboral y por consiguiente mayor independencia económica, sobre todo de la población femenina.

Respecto a la categoría "soltero", en el 2007, el número asciende a 8 millones 124 mil 671, de ellos, 4 millones 59 mil 723 (50,0%), es decir, la mitad alcanzó secundaria. El 29,0% tiene nivel superior (2 millones 360 mil 596) y el 18,5% corresponde a solteros con primaria (1 millón 506 mil 915). Es preciso destacar que sólo el 2,2% corresponde a personas solteras sin nivel (181 mil 942), mientras que en 1993, fue 4,0%.

CUADRO Nº 1.36
PERÚ: POBLACIÓN CENSADA DE 12 Y MÁS AÑOS, POR NIVEL EDUCATIVO, SEGÚN ESTADO CIVIL O CONYUGAL, 1993 Y 2007

Estado civil o conyugal	Total	Nivel educativo					
		Sin nivel	Inicial	Primaria	Secundaria	Superior no universitaria	Superior universitaria
				1993 a/			
Total	15 061 712	1 677 464	41 133	5 045 349	5 521 742	1 308 521	1 467 503
Conviviente	2 446 082	355 207	8 903	990 966	858 856	129 703	102 447
Separado	266 012	38 836	905	95 093	85 214	23 267	22 697
Casado	5 316 289	759 301	14 805	1 924 367	1 490 015	471 844	655 957
Viudo	608 060	264 965	2 594	226 766	79 695	15 366	18 674
Divorciado	64 891	6 927	151	15 478	18 988	8 531	14 816
Soltero	6 360 378	252 228	13 775	1 792 679	2 988 974	659 810	652 912
				2 007			
Total	20 850 502	1 432 898	27 076	5 180 184	8 287 670	2 872 061	3 050 613
Conviviente	5 124 925	342 123	7 477	1 426 884	2 157 296	693 447	497 698
Separado	714 242	64 837	752	191 857	254 385	108 779	93 632
Casado	5 962 864	560 579	3 115	1 727 104	1 658 092	897 835	1 116 139
Viudo	809 707	275 318	129	307 777	130 530	44 465	51 488
Divorciado	114 093	8 099	48	19 647	27 644	20 796	37 859
Soltero	8 124 671	181 942	15 555	1 506 915	4 059 723	1 106 739	1 253 797

a/ Excluye a la población que no especificó su estado civil o conyugal.
Fuente: INEI-Censos Nacionales de Población y Vivienda, 1993 y 2007.

1.4 Fecundidad

La fecundidad es el componente positivo del crecimiento de una población. Hace referencia al resultado efectivo del proceso de reproducción humana, el cual está relacionado con las condiciones educativas, sociales y económicas que rodean a la mujer y a su pareja. En este acápite, se incluye información de las características demográficas de las mujeres de 12 y más años de edad, relacionados con el número promedio de hijos nacidos vivos por mujer, el número de madres, madres solteras y madres adolescentes, elementos, entre otros, que permiten explicar y analizar el comportamiento reproductivo de la población, de gran utilidad para el diseño, formulación y ejecución de políticas públicas.

1.4.1 Promedio de hijos nacidos vivos por mujer según grupos de edad

De acuerdo a los resultados del Censo 2007, la población de mujeres en edad fértil (MEF), asciende a 7 millones 356 mil 48 mujeres, que representa el 53,3% del total de mujeres del país. Si se relaciona estas mujeres con sus hijos nacidos vivos tenidos, se obtiene el indicador de paridez media o promedio de hijos tenidos por mujer, frecuentemente utilizado en el análisis del comportamiento reproductivo de una población. En el 2007, el promedio de hijos por mujer a nivel nacional es de 1,7. Esta cifra es menor a la observada en el Censo de 1993 que fue de 2,2, es decir, hay una reducción de 0,5 hijos por mujer. Ello revela el proceso de disminución de la fecundidad que se viene presentando en el país en las últimas décadas.

CUADRO Nº 1.37
PERÚ: NÚMERO PROMEDIO DE HIJOS NACIDOS VIVOS POR MUJER, SEGÚN GRUPO DE EDAD DE LAS MUJERES, 1993 Y 2007

Grupos de Edad	1993			2007		
	Mujeres en edad fértil	Hijos nacidos vivos 1/	Promedio hijos por mujer	Mujeres en edad fértil	Hijos nacidos vivos 1/	Promedio hijos por mujer
Total	5 630 378	12 312 773	2,2	7 356 048	12 535 342	1,7
15 - 19	1 187 911	167 719	0,1	1 357 411	183 017	0,1
20 - 24	1 088 211	924 210	0,8	1 275 808	851 099	0,7
25 - 29	926 069	1 691 614	1,8	1 164 233	1 524 447	1,3
30 - 34	788 055	2 238 299	2,8	1 059 035	2 117 075	2,0
35 - 39	670 878	2 555 045	3,8	965 792	2 579 315	2,7
40 - 44	531 562	2 447 949	4,6	834 207	2 693 180	3,2
45 - 49	437 692	2 287 937	5,2	699 562	2 587 209	3,7

1/ Excluye NEP.
Fuente: INEI - Censos Nacionales de Población y Vivienda, 1993 y 2007.

El proceso de urbanización aunado a mejores niveles educativos de la población femenina son los principales motivos de disminución en el promedio de hijos por mujer. Por grupos de edad, la paridez media de las mujeres con edades comprendidas entre 20 a 24 años es de menos de un hijo, en las que tienen 25 a 29 años es de 1,3, llegando a 2 hijos en las mujeres de 30 a 34 años y entre 3 y cerca de 4 hijos, en las mujeres de 40 y más años de edad. Cabe señalar que, en las mujeres de mayor edad, este promedio de hijos indica la fecundidad acumulada en los últimos 20 o 25 años, así como también la descendencia completa promedio.

El comportamiento de la fecundidad por grupos de edad, indica con mayor claridad los cambios generacionales. Se observa que según los resultados del Censo 2007, el número promedio de hijos nacidos vivos en cada grupo quinquenal de mujeres en edad fértil ha disminuido respecto a 1993, con excepción del grupo 15 a 19 años de edad que permanece igual. La reducción es mayor conforme aumenta la edad, siendo alrededor de un hijo en las mujeres de 30 a 34 años y de 1,5 hijos en las mujeres de 45 a 49 años de edad.

GRÁFICO Nº 1.24
PERÚ: NÚMERO PROMEDIO DE HIJOS NACIDOS VIVOS POR MUJER, SEGÚN GRUPO DE EDAD DE LAS MUJERES, 1993 Y 2007

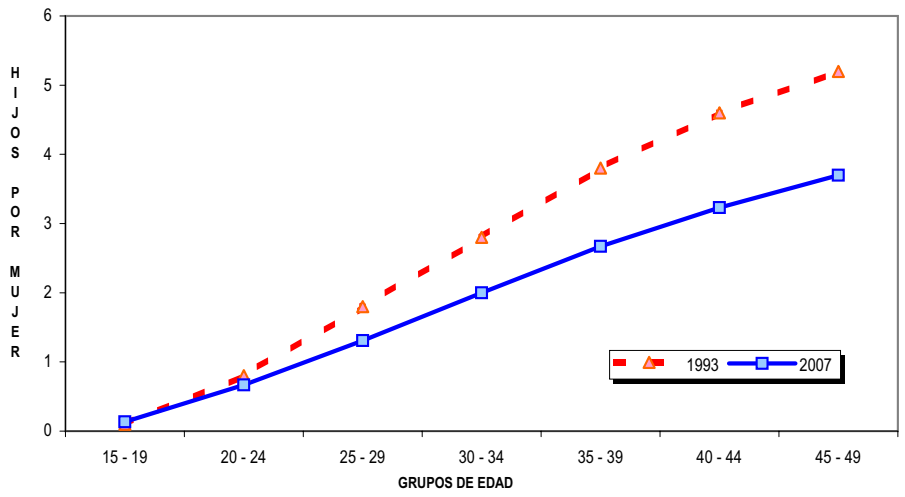

Fuente: INEI - Censos Nacionales de Población y Vivienda, 1993 y 2007.

1.4.2 Promedio de hijos nacidos vivos por mujer según área de residencia

De forma que se pueda comprender el comportamiento diferencial que presentan las mujeres en el campo de la fecundidad, es necesario conocer también la paridez media, según área de residencia.

La paridez media que presentan las mujeres residentes en las áreas urbanas se mantiene por debajo del promedio nacional y la diferencia con respecto a las mujeres del área rural es de un hijo por mujer. En 1993, la diferencia entre el área urbana y rural fue de 1,3 hijos. El menor tamaño de las familias del área urbana, se debe a las mayores oportunidades de las mujeres de participar en el mercado de trabajo, alcanzar un mejor nivel educativo y tener un mayor acceso a métodos anticonceptivos, entre otros.

En el área urbana, las mujeres en edad fértil representan 5 millones 887 mil 857, que significan el 55,6% del total de mujeres de dicha área y se caracteriza por tener una menor fecundidad. El número promedio de hijos tenidos por las mujeres, según el Censo 2007 es de 1,5, significando una reducción de 0,4 hijos comparado con el valor observado en 1993. La disminución se presenta en todos los grupos de edad, siendo más importante la diferencia en los grupos 35 a 39 años (1 hijo) y 45 a 49 años (1,4 hijos).

CUADRO Nº 1.38
PERÚ URBANO: NÚMERO PROMEDIO DE HIJOS NACIDOS VIVOS POR MUJER, SEGÚN GRUPO DE EDAD DE LAS MUJERES, 1993 Y 2007

Grupos de Edad	1993			2007		
	Mujeres en edad fértil	Hijos nacidos vivos 1/	Promedio hijos por mujer	Mujeres en edad fértil	Hijos nacidos vivos 1/	Promedio hijos por mujer
Total	4 246 939	7 889 918	1,9	5 887 857	8 812 343	1,5
15 - 19	887 822	94 673	0,1	1 052 823	115 429	0,1
20 - 24	819 954	551 686	0,7	1 018 794	568 187	0,6
25 - 29	702 725	1 062 949	1,5	939 421	1 058 425	1,1
30 - 34	608 294	1 476 582	2,4	861 938	1 514 505	1,8
35 - 39	511 364	1 669 429	3,3	777 932	1 826 686	2,3
40 - 44	400 629	1 593 666	4,0	675 077	1 911 307	2,8
45 - 49	316 151	1 440 933	4,6	561 872	1 817 804	3,2

1/ Excluye NEP.
Fuente: INEI - Censos Nacionales de Población y Vivienda, 1993 y 2007.

En el área rural, las mujeres en edad fértil representan 1 millón 468 mil 191 que constituye el 45,8% de las mujeres de dicha área. Estas cifras son menores a las observadas en el área urbana, sin embargo, las mujeres tienen una paridez mayor. Así, el número promedio de hijos tenidos por las mujeres, según el Censo 2007 es de 2,5, significando una reducción de 0,7 hijos cuando se compara con el valor observado en 1993, que fue de 3,2. Por grupos quinquenales de edad, las mujeres de esta área tienen sus hijos a edades más tempranas, así las de 20 a 24 años ya tienen una paridez media de 1,1, las de 25 a 29 años de 2,1, las de 35 a 39 años de 4,0 y las de 45 a 49 años, de 5,6 hijos por mujer.

Comparando con los resultados del Censo de 1993, la tendencia es a la disminución en todos los grupos de edad, con excepción del grupo de 15 a 19 años, que permanece igual. En el grupo de mujeres con edades entre 30 a 34 años, la disminución es de 1,1 hijos por mujer y en los grupos de 35 a 39 y 40 a 44 años, es de 1,6 hijos.

CUADRO Nº 1.39
PERÚ RURAL: NÚMERO PROMEDIO DE HIJOS NACIDOS VIVOS POR MUJER, SEGÚN GRUPO DE EDAD DE LAS MUJERES, 1993 Y 2007

Grupos de Edad	1993			2007		
	Mujeres en edad fértil	Hijos nacidos vivos 1/	Promedio hijos por mujer	Mujeres en edad fértil	Hijos nacidos vivos 1/	Promedio hijos por mujer
Total	1 383 439	4 422 855	3,2	1 468 191	3 722 999	2,5
15 - 19	300 089	73 046	0,2	304 588	67 588	0,2
20 - 24	268 257	372 524	1,4	257 014	282 912	1,1
25 - 29	223 344	628 665	2,8	224 812	466 022	2,1
30 - 34	179 761	761 717	4,2	197 097	602 570	3,1
35 - 39	159 514	885 616	5,6	187 860	752 629	4,0
40 - 44	130 933	854 283	6,5	159 130	781 873	4,9
45 - 49	121 541	847 004	7,0	137 690	769 405	5,6

1/ Excluye NEP.
Fuente: INEI - Censos Nacionales de Población y Vivienda, 1993 y 2007.

Las diferencias observadas en la paridez media de las mujeres residentes en el área urbana y rural, permiten señalar que las brechas se van ampliando a medida que aumenta la edad de las mujeres. En el grupo de 15 a 19 años la brecha es poco significativa, en las de 25 a 29 años es alrededor de un hijo, en el grupo de 40 a 44 años de dos hijos y al término de su vida fértil, la brecha alcanza a 2,4 hijos, en promedio.

GRÁFICO Nº 1.25
PERÚ: NÚMERO PROMEDIO DE HIJOS NACIDOS VIVOS POR MUJER, POR GRUPO DE EDAD, SEGÚN ÁREA DE RESIDENCIA, 2007

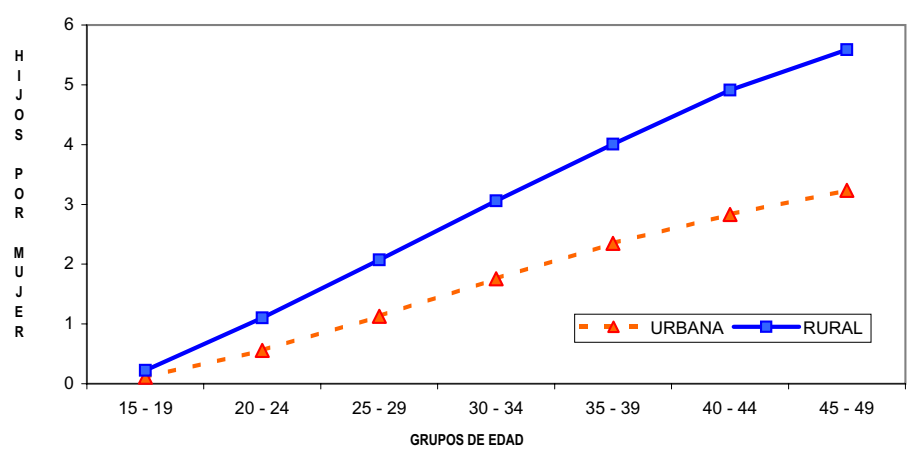

Fuente: INEI - Censos Nacionales de Población y Vivienda, 1993 y 2007.

1.4.3 Promedio de hijos nacidos vivos por mujer según departamento

La paridez media o el número promedio de hijos por mujer está disminuyendo, en relación a 1993, en todos los departamentos del país. Para un mejor análisis, se han agrupado los departamentos según la paridez media de las mujeres. Un primer grupo son los departamentos que tienen un mayor número promedio de hijos y son mayormente los departamentos de la Sierra y Selva del país, tales como Huancavelica y Apurímac, con 2,5 hijos cada uno, Amazonas y Loreto con 2,4, respectivamente, Huánuco con 2,3, Ayacucho, San Martín y Ucayali con 2,2 hijos por mujer, cada uno.

Entre los departamentos que se ubican en un nivel intermedio en su paridez media están Cajamarca y Cusco, con 2,1, cada uno, Piura, Pasco, Madre de Dios, Junín, Áncash y Puno, con 1,9, y Tumbes con 1,8 hijos, en promedio.

Finalmente, un tercer grupo lo conforman los departamentos que tienen el menor promedio de hijos, destacando Lima con 1,3 hijos, le siguen en orden de importancia, Moquegua, Arequipa, Provincia Constitucional del Callao y Tacna, con 1,4 hijos por mujer cada uno, Ica con 1,6 y La Libertad y Lambayeque, con 1,7 hijos, respectivamente. De manera general, se puede señalar que existe una relación entre el nivel promedio de hijos por mujer y el grado de desarrollo socio económico alcanzado.

CUADRO Nº 1.40
PERÚ: NÚMERO DE MUJERES EN EDAD FÉRTIL, NÚMERO Y PROMEDIO DE HIJOS NACIDOS VIVOS POR MUJER, SEGÚN DEPARTAMENTO, 1993 Y 2007

Departamento	Mujeres en edad fértil		Hijos nacidos vivos 1/		Promedio hijos por mujer	
	1993	2007	1993	2007	1993	2007
Total	5 630 378	7 356 048	12 312 773	12 535 342	2,2	1,7
Amazonas	72 222	88 563	222 384	210 008	3,1	2,4
Áncash	229 311	269 234	568 010	502 481	2,5	1,9
Apurímac	78 432	93 601	260 921	230 476	3,3	2,5
Arequipa	248 463	326 500	455 766	466 427	1,8	1,4
Ayacucho	108 595	146 176	324 485	325 617	3,0	2,2
Cajamarca	284 682	347 158	798 502	718 998	2,8	2,1
Pro. Const. del Callao	183 407	249 680	293 763	346 726	1,6	1,4
Cusco	237 246	295 444	652 301	614 108	2,7	2,1
Huancavelica	82 582	104 646	277 903	264 639	3,4	2,5
Huánuco	149 015	185 156	427 475	418 972	2,9	2,3
Ica	150 325	194 547	303 505	311 875	2,0	1,6
Junín	249 391	319 572	612 071	600 539	2,5	1,9
La Libertad	329 120	428 104	688 148	725 114	2,1	1,7
Lambayeque	246 252	305 157	525 968	515 833	2,1	1,7
Lima	1 850 040	2 446 521	2 945 826	3 202 960	1,6	1,3
Loreto	151 161	217 614	465 151	517 949	3,1	2,4
Madre de Dios	14 502	29 144	38 663	56 030	2,7	1,9
Moquegua	33 337	44 477	64 972	64 221	1,9	1,4
Pasco	53 347	73 306	146 131	141 972	2,7	1,9
Piura	336 212	435 466	855 748	847 763	2,5	1,9
Puno	250 836	325 592	647 398	605 553	2,6	1,9
San Martín	122 522	180 464	337 539	393 933	2,8	2,2
Tacna	60 112	85 166	108 105	117 002	1,8	1,4
Tumbes	37 825	53 849	86 827	95 948	2,3	1,8
Ucayali	71 441	110 911	205 211	240 198	2,9	2,2
Lima Metropolitana 2/	1 867 023	2 479 380	2 862 238	3 179 916	1,5	1,3
Lima Provincias 3/	166 424	216 821	377 351	369 770	2,3	1,7

1/ Excluye NEP.
2/ Comprende la provincia de Lima y la Provincia Constitucional del Callao.
3/ Comprende el departamento de Lima, excepto la provincia de Lima.
Fuente: INEI - Censos Nacionales de Población y Vivienda, 1993 y 2007.

Por otro lado, la reducción en el número promedio de hijos por mujer en el período 1993-2007 se da mayormente en los departamentos que tenían los promedios más altos. Tal es el caso del departamento de Huancavelica que ha experimentado la mayor disminución, al pasar de 3,4 a 2,5, es decir, se redujo en casi un hijo, le siguen en orden de importancia, los departamentos de Apurímac, Ayacucho, Pasco, y Madre de Dios, que disminuyeron en 0,8 hijos por mujer. Igualmente, Loreto, Amazonas, Ucayali, Cajamarca y Puno, que fue del orden de 0,7 hijos. Estas reducciones son consecuencia de los programas de Planificación Familiar que se implementaron en la década del 90, principalmente en la Sierra del país.

Así mismo, la Provincia Constitucional del Callao y el departamento de Lima, que en 1993 tenían los promedios de hijos por mujer más bajos, presentan leves reducciones (0,2 y 0,3 hijos, respectivamente). Igualmente, los departamentos de La Libertad, Lambayeque, Ica, Arequipa y Tacna, cuya disminución fue del orden de 0,4 hijos por mujer, que son precisamente departamentos que tienen un mayor desarrollo relativo.

1.4.4 Madres solteras según área de residencia

Un aspecto importante en el estudio de la población femenina es el de la maternidad, especialmente de las mujeres solteras, que constituyen un grupo vulnerable. El Censo 2007 muestra que de 10 millones 571 mil 960 mujeres de 12 y más años de edad, el 64,5% son madres, es decir, 6 millones 821 mil 386 mujeres. De este total, 487 mil 321 son madres solteras, es decir, 7 de cada 100 madres se encuentran en esta condición, observándose una leve disminución, de 0.3 puntos porcentuales respecto al observado en 1993. Si bien se redujo en términos relativos, sin embargo, en cifras absolutas se incrementó en 130 mil 481 madres solteras. Por área de residencia, se observa que en el área urbana el 8,1% son madres solteras, situación que se mantiene desde 1993, pero en cifras absolutas se incrementó en 146 mil 795. Por el contrario, en las zonas rurales se observa una disminución de madres solteras, de 1,5 puntos porcentuales, al pasar de 5,4% en 1993 a 3,9% en el 2007.

CUADRO Nº 1.41
PERÚ: MADRES SOLTERAS DE 12 Y MÁS AÑOS DE EDAD, SEGÚN ÁREA DE RESIDENCIA Y GRUPO DE EDAD, 1993 Y 2007

Área de residencia y grupo de edad	1993			2007		
	Total de madres 1/	Madres solteras 1/		Total de madres 1/	Madres solteras 1/	
		Absoluto	%		Absoluto	%
Total	4 845 617	356 840	7,4	6 821 386	487 321	7,1
12 - 14	9 645	4 494	46,6	4 562	1 788	39,2
15 - 19	133 325	28 271	21,2	155 696	27 885	17,9
20 - 24	522 584	67 602	12,9	579 976	71 735	12,4
25 - 29	675 176	58 395	8,6	794 674	77 569	9,8
30 y más	3 504 887	198 078	5,7	5 286 478	308 344	5,8
Urbana	3 453 529	281 411	8,1	5 291 283	428 206	8,1
12 - 14	6 230	2 917	46,8	3 291	1 390	42,2
15 - 19	77 802	19 351	24,9	100 258	21 035	21,0
20 - 24	342 636	50 243	14,7	414 796	59 362	14,3
25 - 29	482 990	46 243	9,6	606 958	67 898	11,2
30 y más	2 543 871	162 657	6,4	4 165 980	278 521	6,7
Rural	1 392 088	75 429	5,4	1 530 103	59 115	3,9
12 - 14	3 415	1 577	46,2	1 271	398	31,3
15 - 19	55 523	8 920	16,1	55 438	6 850	12,4
20 - 24	179 948	17 359	9,6	165 180	12 373	7,5
25 - 29	192 186	12 152	6,3	187 716	9 671	5,2
30 y más	961 016	35 421	3,7	1 120 498	29 823	2,7

1/ Excluye a las mujeres que no declararon si tenían hijos.
Fuente: INEI - Censos Nacionales de Población y Vivienda, 1993 y 2007.

Dada la vulnerabilidad, un grupo que debe llamar la atención es el de 12 a 14 años. De las 4 mil 562 madres de este grupo de edad, el 39,2% son solteras, es decir, 1 mil 788 mujeres, que representa menos de la mitad de lo observado en 1993. Esta información muestra que el sistema educativo y el de salud deberían continuar sus esfuerzos de atención prioritaria a esta población.

1.4.5 Madres solteras según departamento

Los departamentos más urbanizados son los que presentan los mayores porcentajes de madres solteras, así mismo, son los que se han incrementado en estos últimos 14 años, así tenemos a la Provincia Constitucional del Callao que en 1993 representó el 7,9% pasó a 9,6% en el 2007, el departamento de Lima que varió de 8,4% a 9,1%, así mismo, Tacna pasó de 7,2% a 9,1% y Moquegua de 7,7% a 8,0%.

Según el Censo 2007, el 40,7% de las madres solteras del país se encuentran en el departamento de Lima. Otros departamentos que concentran significativa proporción de madres solteras son: La Libertad, 5,6%, Arequipa, 5,3%, Piura, 4,6%, Provincia Constitucional del Callao, 4,5% y Junín el 4,3%.

CUADRO Nº 1.42
PERÚ: MADRES SOLTERAS DE 12 Y MÁS AÑOS DE EDAD, SEGÚN DEPARTAMENTO, 1993 Y 2007

Departamento	1993			2007		
	Total de madres 1/	Madres solteras 1/		Total de madres 1/	Madres Solteras 1/	
		Absoluto	%		Absoluto	%
Total	4 845 617	356 840	7,4	6 821 386	487 321	7,1
Amazonas	68 700	6 131	8,9	87 863	5 633	6,4
Áncash	218 968	15 411	7,0	271 207	16 531	6,1
Apurímac	84 593	3 690	4,4	98 982	3 391	3,4
Arequipa	205 468	17 682	8,6	298 209	25 970	8,7
Ayacucho	113 473	9 346	8,2	150 471	10 263	6,8
Cajamarca	261 181	17 534	6,7	336 770	17 040	5,1
Prov. Const. del Callao	146 192	11 586	7,9	229 530	22 147	9,6
Cusco	225 400	10 608	4,7	282 162	11 100	3,9
Huancavelica	84 934	4 266	5,0	104 633	4 549	4,3
Huánuco	136 831	9 690	7,1	176 411	10 280	5,8
Ica	126 473	9 844	7,8	186 400	13 333	7,2
Junín	228 557	19 412	8,5	299 950	20 805	6,9
La Libertad	283 697	19 529	6,9	404 654	27 167	6,7
Lambayeque	199 184	11 478	5,8	279 052	15 264	5,5
Lima	1 446 884	120 986	8,4	2 170 068	198 104	9,1
Loreto	137 477	13 059	9,5	200 758	16 505	8,2
Madre de Dios	12 428	786	6,3	24 343	1 694	7,0
Moquegua	29 293	2 241	7,7	42 418	3 382	8,0
Pasco	46 512	3 108	6,7	63 471	3 316	5,2
Piura	289 162	18 140	6,3	408 598	22 394	5,5
Puno	243 490	12 956	5,3	308 080	12 024	3,9
San Martín	114 442	9 076	7,9	174 002	10 035	5,8
Tacna	47 490	3 438	7,2	73 094	6 616	9,1
Tumbes	31 338	1 601	5,1	49 646	2 032	4,1
Ucayali	63 450	5 242	8,3	100 614	7 746	7,7
Lima Metropolitana 2/	1 437 291	120 388	8,4	2 182 884	204 613	9,4
Lima Provincias 3/	155 785	12 184	7,8	216 714	15 638	7,2

1/ Excluye a las mujeres que no declararon si tenían hijos
2/ Comprende la provincia de Lima y la Provincia Constitucional del Callao.
3/ Comprende el departamento de Lima, excepto la provincia de Lima.
Fuente: INEI - Censos Nacionales de Población y Vivienda, 1993 y 2007.

1.4.6 Madres adolescentes según departamento

En el Censo 2007 se registró un total de 2 millones 203 mil 348 mujeres adolescentes entre 12 a 19 años de edad, de las cuales 160 mil 258 son madres. Del total de madres adolescentes, el 2,8% tienen edades entre 12 a 14 años y el 97,2% restante entre 15 a 19 años.

Los departamentos con mayor porcentaje de madres precoces de 12 a 14 años son: Ucayali con el 1,2%, Madre de Dios, 1,1%, Loreto y San Martín con el 0,9% cada uno. En cuanto al porcentaje de madres adolescentes de 15 a 19 años son los mismos departamentos, los que presentan los mayores porcentajes, así, Loreto tiene el 24,7%, Ucayali, 23,5%, San Martín, 23,1% y Madre de Dios 21,0%. Los resultados muestran que son los departamentos de la Selva los que albergan el mayor porcentaje de madres adolescentes.

Por el contrario, los departamentos que destacan por tener bajo porcentaje de madres adolescentes entre 15 a 19 años son: Arequipa con el 7,2%, Lima y Tacna con 8,4% cada uno, Puno, 8,6%, Provincia Constitucional del Callao, 9,7% y Lambayeque con el 9,9%, mayormente ubicados en la costa peruana.

CUADRO Nº 1.43
PERÚ: MUJERES Y MADRES ADOLESCENTES DE 12 A 19 AÑOS, SEGÚN DEPARTAMENTO, 2007

Departamento	Mujeres adolescentes 1/		Total madres 1/		Porcentaje de madres	
	12 - 14	15 - 19	12 - 14	15 - 19	12 - 14	15 - 19
Total	873 929	1 329 419	4 562	155 696	0,5	11,7
Amazonas	14 023	17 742	70	3 638	0,5	20,5
Áncash	36 119	50 478	126	5 478	0,3	10,9
Apurímac	16 668	19 368	81	2 416	0,5	12,5
Arequipa	32 759	55 825	132	4 019	0,4	7,2
Ayacucho	23 143	29 046	116	4 594	0,5	15,8
Cajamarca	51 518	67 366	247	9 842	0,5	14,6
Prov. Const. del Callao	24 110	40 083	151	3 878	0,6	9,7
Cusco	42 606	55 860	197	6 038	0,5	10,8
Huancavelica	18 265	22 195	73	2 974	0,4	13,4
Huánuco	29 845	38 184	132	5 986	0,4	15,7
Ica	21 203	33 828	78	3 984	0,4	11,8
Junín	42 384	62 310	212	7 549	0,5	12,1
La Libertad	53 335	80 514	270	9 541	0,5	11,9
Lambayeque	36 857	56 997	124	5 622	0,3	9,9
Lima	222 071	396 737	1 211	33 171	0,5	8,4
Loreto	33 581	47 949	319	11 846	0,9	24,7
Madre de Dios	3 230	5 573	34	1 171	1,1	21,0
Moquegua	4 348	6 653	26	663	0,6	10,0
Pasco	10 183	14 693	58	1 777	0,6	12,1
Piura	57 423	82 971	238	9 728	0,4	11,7
Puno	44 240	63 140	160	5 407	0,4	8,6
San Martín	25 785	35 977	235	8 318	0,9	23,1
Tacna	8 212	13 877	44	1 165	0,5	8,4
Tumbes	6 056	8 973	37	1 457	0,6	16,2
Ucayali	15 965	23 080	191	5 434	1,2	23,5
Lima Metropolitana 2/	220 301	397 964	1 248	32 385	0,6	8,1
Lima Provincias 3/	25 880	38 856	114	4 664	0,4	12,0

1/ Excluye a las mujeres que no declararon el total de hijos nacidos vivos tenidos.
2/ Comprende la provincia de Lima y la Provincia Constitucional del Callao.
3/ Comprende el departamento de Lima, excepto la provincia de Lima.
Fuente: INEI - Censos Nacionales 2007: XI de Población y VI de Vivienda.

La población de madres de 12 a 14 años ha disminuido en 52,7% respecto a 1993, al variar de 9 mil 645 a 4 mil 562 madres adolescentes. En cambio, el número de madres de 15 a 19 años se incrementó en un 16,8% al pasar de 133 mil 325 a 155 mil 696 madres de este mismo grupo de edad. Por otro lado, el Censo 2007 señala que el orden en que se ubican los departamentos de acuerdo al porcentaje de madres precoces de 12 a 14 años y de madres adolescentes de 15 a 19, no ha variado respecto a 1993.

CUADRO Nº 1.44
PERÚ: MUJERES Y MADRES ADOLESCENTES DE 12 A 19 AÑOS, SEGÚN DEPARTAMENTO, 1993

Departamento	Mujeres adolescentes 1/		Total madres 1/		Porcentaje de madres	
	12 - 14	15 - 19	12 - 14	15 - 19	12 - 14	15 - 19
Total	775 968	1 112 234	9 645	133 325	1,2	12,0
Amazonas	12 714	14 304	183	3 478	1,4	24,3
Áncash	35 459	45 383	391	5 121	1,1	11,3
Apurímac	13 806	14 890	197	2 573	1,4	17,3
Arequipa	31 277	50 244	345	4 059	1,1	8,1
Ayacucho	18 722	21 708	288	3 688	1,5	17,0
Cajamarca	49 986	59 826	611	9 887	1,2	16,5
Prov. Const. del Callao	19 752	33 927	46	2 426	0,2	7,2
Cusco	37 295	45 798	520	6 397	1,4	14,0
Huancavelica	14 859	15 865	227	2 601	1,5	16,4
Huánuco	26 070	30 723	429	5 643	1,6	18,4
Ica	19 954	30 593	274	3 174	1,4	10,4
Junín	39 000	49 488	553	6 420	1,4	13,0
La Libertad	44 596	66 545	544	7 619	1,2	11,4
Lambayeque	34 339	50 355	398	5 354	1,2	10,6
Lima	199 000	357 123	1 891	26 476	1,0	7,4
Loreto	26 608	31 784	496	8 691	1,9	27,3
Madre De Dios	1 958	2 544	32	749	1,6	29,4
Moquegua	4 376	6 053	62	587	1,4	9,7
Pasco	8 798	10 702	143	1 450	1,6	13,5
Piura	54 163	68 090	678	7 918	1,3	11,6
Puno	40 242	50 409	605	5 557	1,5	11,0
San Martín	18 608	22 730	322	6 866	1,7	30,2
Tacna	7 353	11 695	123	1 274	1,7	10,9
Tumbes	5 497	7 157	72	1 157	1,3	16,2
Ucayali	11 536	14 298	215	4 160	1,9	29,1
Lima Metropolitana 2/	195 182	358 895	1 619	24 869	0,8	6,9
Lima Provincias 3/	23 570	32 155	318	4 033	1,3	12,5

1/ Excluye a las mujeres que no declararon el total de hijos nacidos vivos tenidos.
2/ Comprende la provincia de Lima y la Provincia Constitucional del Callao.
3/ Comprende el departamento de Lima, excepto la provincia de Lima.
Fuente: INEI - Censos Nacionales 2007: XI de Población y VI de Vivienda.

1.5 Mortalidad

La información sobre mortalidad permite conocer los cambios en la composición y estructura de la población, así mismo es un componente demográfico para efectuar las estimaciones y proyecciones de población. Por otro lado, es un indicador de las condiciones de vida y salud de la población.

En este capítulo se presenta dos indicadores obtenidos por estimación directa: porcentaje de hijos fallecidos y el promedio de hijos fallecidos; el primero, relaciona el total de hijos nacidos vivos con los hijos fallecidos, mientras que el segundo, relaciona los hijos fallecidos con las mujeres de 12 y más años de edad.

1.5.1 Porcentaje de hijos fallecidos

Porcentaje de hijos fallecidos a nivel nacional y por área de residencia

De acuerdo a los resultados del Censo de Población del 2007, el total de hijos nacidos vivos de las mujeres de 12 y más años de edad asciende a 23 millones 811 mil 900, correspondiendo el 70,7% al área urbana y el 29,3% al área rural. Comparando con los resultados del Censo de 1993, hubo un incremento de 3 millones 258 mil 648 nacidos vivos; diferenciado por área de residencia, en el área urbana se incrementó en 3 millones 638 mil 540; mientras que en el área rural disminuyó en 379 mil 892 nacidos vivos.

A nivel nacional para el año 2007, el número de hijos fallecidos es 1 millón 974 mil 92, correspondiendo el 55,7% al área urbana y 44,3% al área rural; en cambio en 1993 estos porcentajes fueron 49,4% y 50,6% respectivamente.

CUADRO Nº 1.45
PERÚ: TOTAL DE HIJOS NACIDOS VIVOS E HIJOS FALLECIDOS DE LAS MUJERES DE 12 Y MÁS AÑOS DE EDAD, 1993 Y 2007

Área de residencia	Hijos nacidos vivos 1/		Hijos fallecidos 1/			
					%	
	1993	2007	1993	2007	1993	2007
Total	20 553 252	23 811 900	2 972 524	1 974 092	14,5	8,3
Urbana	13 192 188	16 830 728	1 469 696	1 100 443	11,1	6,5
Rural	7 361 064	6 981 172	1 502 828	873 649	20,4	12,5

1/ Excluye a las mujeres que no declararon el total de hijos nacidos vivos o hijos fallecidos
Fuente: INEI - Censos Nacionales de Población y Vivienda, 1993 y 2007.

En el periodo intercensal 1993 - 2007, el porcentaje de hijos fallecidos ha disminuido notoriamente, pues a nivel nacional este porcentaje se redujo de 14,5% a 8,3%, es decir, 6,2 puntos porcentuales. Similar situación se observa por área de residencia, en el área urbana se redujo en 4,6 puntos porcentuales y en el área rural 7,9 puntos porcentuales. Es preciso señalar que ha pesar de esta reducción la brecha persiste entre ambas áreas.

GRÁFICO Nº 1.26
PERÚ: PORCENTAJE DE HIJOS FALLECIDOS DE LAS MUJERES DE 12 Y MÁS AÑOS DE EDAD, POR ÁREA DE RESIDENCIA, 1993 Y 2007
(Porcentaje)

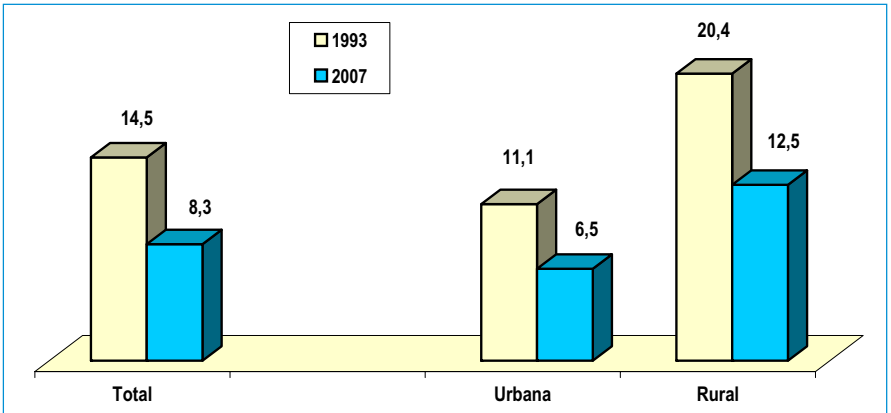

Fuente: INEI - Censos Nacionales de Población y VI de Vivienda, 1993 y 2007.

Porcentaje de hijos fallecidos por departamento

A nivel departarmental, según el Censo del 2007, se observa que Lima presenta el mayor número de hijos fallecidos (316 225), seguido por Piura (168 096), Cajamarca (142 249), Cusco (137 856) y Puno (130 823), con valores superiores a 130 mil hijos fallecidos. Por otro lado, los departamentos que muestran menos de 15 mil hijos fallecidos, son Tacna (13 194), Tumbes (12 378), Moquegua (8 716) y Madre de Dios (5 385). Es preciso señalar que la proporción de hijos fallecidos no necesariamente guarda relación con el volumen poblacional.

CUADRO Nº 1.46
PERÚ: HIJOS NACIDOS VIVOS Y FALLECIDOS DE LAS MUJERES DE 12 Y MÁS AÑOS DE EDAD, 2007

Departamento	Hijos nacidos vivos 1/		Hijos fallecidos 1/			
					%	
	1993	2007	1993	2007	1993	2007
Total	20 553 252	23 811 900	2 972 524	1 974 092	14,5	8,3
Amazonas	343 709	362 684	60 174	35 725	17,5	9,9
Áncash	1 020 006	1 039 599	171 795	102 330	16,8	9,8
Apurímac	456 419	453 813	97 190	53 884	21,3	11,9
Arequipa	784 088	934 846	90 569	63 283	11,6	6,8
Ayacucho	591 830	643 464	137 646	84 748	23,3	13,2
Cajamarca	1 344 349	1 395 027	236 420	142 249	17,6	10,2
Prov. Const. del Callao	496 352	662 096	36 489	30 122	7,4	4,5
Cusco	1 054 600	1 112 631	232 841	137 856	22,1	12,4
Huancavelica	462 530	490 916	114 410	68 696	24,7	14,0
Huánuco	660 989	741 574	118 782	85 993	18,0	11,6
Ica	526 960	619 968	56 783	38 177	10,8	6,2
Junín	993 193	1 099 243	145 772	94 278	14,7	8,6
La Libertad	1 205 231	1 418 385	158 773	106 282	13,2	7,5
Lambayeque	896 622	1 031 871	121 309	88 823	13,5	8,6
Lima	4 994 872	6 315 695	421 137	316 225	8,4	5,0
Loreto	673 254	820 970	102 908	76 342	15,3	9,3
Madre de Dios	50 995	78 849	7 388	5 385	14,5	6,8
Moquegua	109 457	126 200	13 799	8 716	12,6	6,9
Pasco	226 727	245 267	39 118	22 419	17,3	9,1
Piura	1 447 289	1 632 760	247 396	168 096	17,1	10,3
Puno	1 113 041	1 174 448	214 444	130 823	19,3	11,1
San Martín	511 317	662 323	71 290	57 860	13,9	8,7
Tacna	162 453	206 164	18 788	13 194	11,6	6,4
Tumbes	138 632	170 338	16 659	12 378	12,0	7,3
Ucayali	288 337	372 769	40 644	30 208	14,1	8,1
Lima Metropolitana 2/	4 825 932	6 224 932	373 634	288 740	7,7	4,6
Lima Provincias 3/	665 292	752 859	83 992	57 607	12,6	7,7

1/ Excluye a las mujeres que no declararon el total de hijos nacidos vivos o hijos fallecidos.
2/ Comprende la provincia de Lima y la Provincia Constitucional del Callao.
3/ Comprende el departamento de Lima, excepto la provincia de Lima.
Fuente: INEI - Censos Nacionales de Población y Vivienda, 1993 y 2007.

Según los resultados del 2007, son 15 departamentos los que se ubican por encima del porcentaje nacional (8,3%), donde Huancavelica, presenta el mayor porcentaje (14,0%), seguido por Ayacucho (13,2%), Cusco (12,4%), Apurímac (11,9%), Huánuco (11,6%) y Puno (11,1%); en tanto que el resto de departamentos presentan porcentajes menores, entre 4,5% a 8,1%. Es notoria la diferencia y distancia de los porcentajes del departamento de Huancavelica (14,0%) con la Provincia Constitucional del Callao (4,5%).

GRÁFICO Nº 1.27
PERÚ: PORCENTAJE DE HIJOS NACIDOS FALLECIDOS DE LAS MUJERES DE 12 Y MÁS AÑOS DE EDAD, 1993 Y 2007

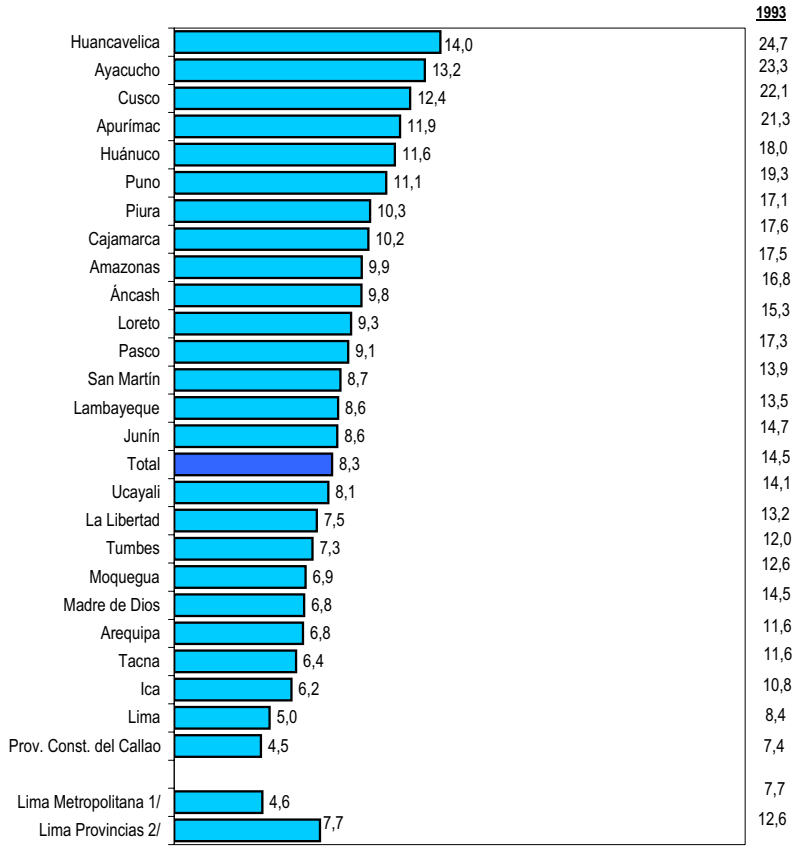

1/ Comprende la provincia de Lima y la Provincia Constitucional del Callao.
2/ Comprende el departamento de Lima, excepto la provincia de Lima.
Fuente: INEI - Censos Nacionales de Población y Vivienda, 1993 y 2007.

Porcentaje de hijos fallecidos por grupos de edad

Según los resultados del Censo 2007, el porcentaje de hijos fallecidos de mujeres de 12 y más años, se va incrementando conforme avanza la edad, es así que en el grupo de edad de 12 a 14 años, el porcentaje de hijos fallecidos es 4,8%, mientras que en el grupo de 80 y más es casi cinco veces más, es decir, 20,4%.

En el grupo de 12 a 14 años de edad el porcentaje de hijos fallecidos es mayor en dos veces (4,8%), al porcentaje de hijos fallecidos del grupo de 15 a 19 años (2,3%). Los resultados muestran que a menor edad, la sobrevivencia de los hijos nacidos vivos es menor, debido a factores biológicos de la madre por el embarazo precoz, las condiciones de salud y factores socioeconómicos, entre otros.

En los grupos comprendidos entre 20 a 54 años de edad, los porcentajes de hijos fallecidos se ubican entre 2,2% y 8,4%, es decir, menos del 10 por ciento; mientras que los dos últimos grupos (75-79, 80 y más), presentan las más altas proporciones de hijos fallecidos (16,7% y 20,4%).

GRÁFICO Nº 1.28
PERÚ: PORCENTAJE DE HIJOS FALLECIDOS DE MADRES DE 12 Y MÁS AÑOS, POR GRUPOS QUINQUENALES DE EDAD, 2007

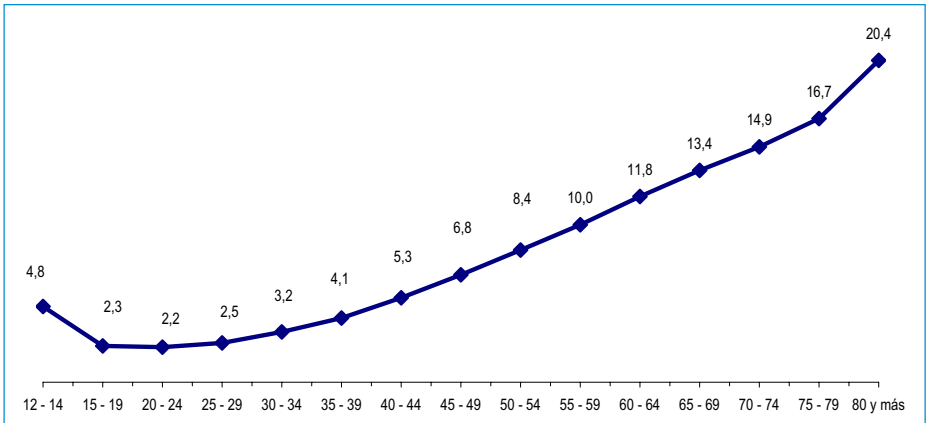

Fuente: INEI - Censos Nacionales 2007: XI de Población y VI de Vivienda.

La curva de los porcentajes de los hijos fallecidos de las mujeres de 12 y más años de edad, es diferenciada según el área de residencia y grupo de edad, donde los porcentajes en el área urbana son menores (5,2% a 18,4%); en cambio en el área rural estos porcentajes fluctúan de 3,6% a 25,8%.

El Gráfico 1.29 muestra la brecha de hijos fallecidos entre el área urbana y rural en cada grupo de edad de las mujeres de 12 y más años, así se observa que en el grupo de 20 a 24 la brecha es de 1,6 puntos porcentuales, mientras que en los de avanzada edad, es decir, de 60 a más la diferencia es alrededor de 9 puntos porcentuales.

GRÁFICO Nº 1.29
PERÚ: PORCENTAJE DE HIJOS FALLECIDOS DE MADRES DE 12 Y MÁS AÑOS, POR GRUPOS QUINQUENALES DE EDAD, SEGÚN ÁREA DE RESIDENCIA, 2007

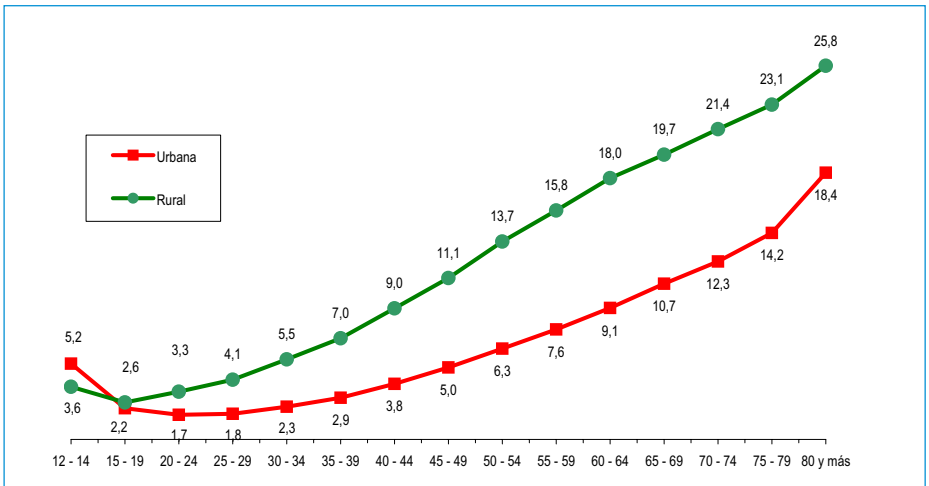

Fuente: INEI - Censos Nacionales 2007: XI de Población y VI de Vivienda.

1.5.2 Promedio de hijos fallecidos

Este indicador muestra *el número promedio de todos los hijos fallecidos* declarados por las mujeres de 12 y más años de edad, independientemente de la edad que tenían cuando ocurrió el suceso.

Los resultados del Censo 2007 revelan que a nivel nacional, el promedio de hijos fallecidos, es 18,7; es decir, 19 hijos fallecidos por cada 100 mujeres de 12 y más años de edad. Al comparar esta cifra con su similar en el año 1993, se tiene que este promedio ha descendido en poco más de la mitad, al pasar de 37,8 hijos fallecidos por 100 mujeres en 1993 a 18,7 en el 2007.

Por otro lado, al comparar por área de residencia, se observa que el promedio de hijos fallecidos en el área urbana es 13,2, es decir, casi la tercera parte del promedio de hijos fallecidos en el área rural, (39,1). Respecto a 1993, la reducción del promedio de hijos fallecidos en el área urbana es 12,2 y en el área rural es 33,6.

GRÁFICO Nº 1.30
PERÚ: PROMEDIO DE HIJOS FALLECIDOS DE LAS MUJERES DE 12 Y MÁS AÑOS DE EDAD, POR ÁREA DE RESIDENCIA, 1993 Y 2007
(Hijos fallecidos por cien mujeres)

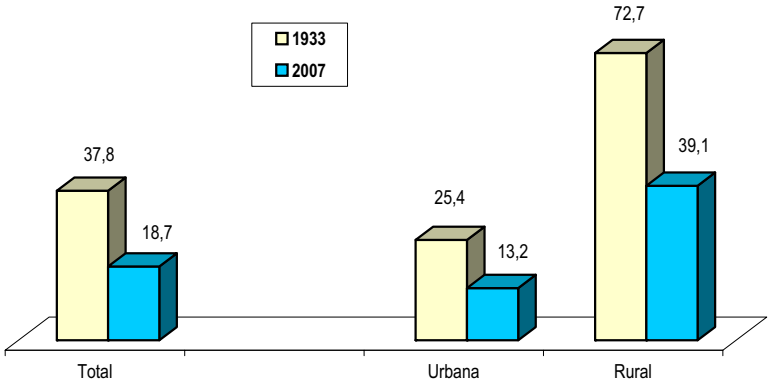

Fuente: INEI - Censos Nacionales de Población y VI de Vivienda, 1993 y 2007.

El promedio de hijos fallecidos por departamento es heterogéneo, 16 departamentos están por encima del promedio nacional (18,7), siendo Huancavelica, el que presenta el mayor promedio de hijos fallecidos (43,1), seguido por Ayacucho (38,0), Apurímac (36,9), Huánuco (32,0) y Cusco (31,9). Los departamentos que están por debajo del promedio nacional son: La Libertad (17,0), Tumbes (16,9), Madre de Dios (14,8) Moquegua (13,8), Ica (13,6), Arequipa (13,5), Tacna (11,5), Lima (9,1) y la Provincia Constitucional del Callao (8,5%).

GRÁFICO Nº 1.31
PERÚ: PROMEDIO DE HIJOS FALLECIDOS DE LAS MUJERES DE 12 Y MÁS AÑOS DE EDAD, SEGÚN DEPARTAMENTO, 1993 Y 2007
(Hijos fallecidos por cien mujeres)

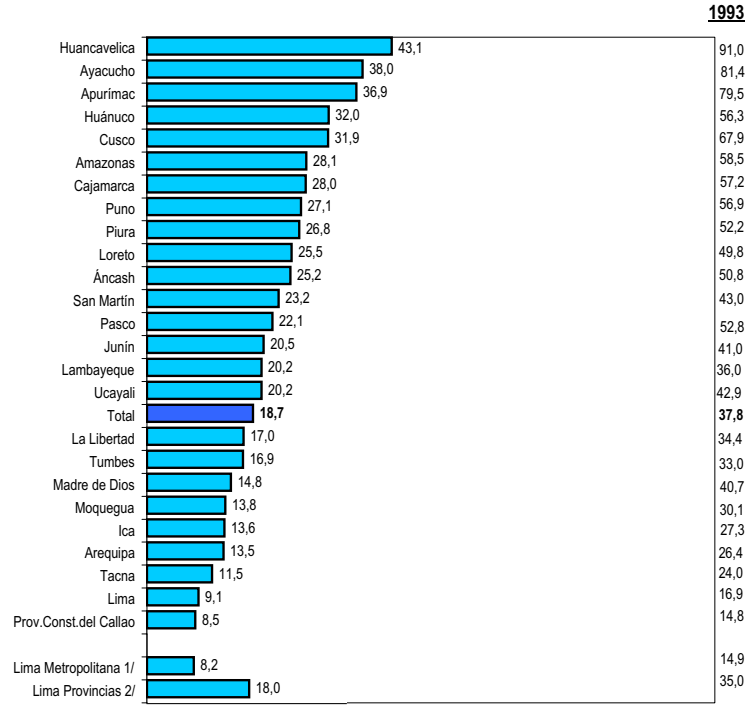

1/ Comprende la provincia de Lima y la Provincia Constitucional del Callao.
2/ Comprende el departamento de Lima, excepto la provincia de Lima.
Fuente: INEI - Censos Nacionales de Población y Vivienda, 1993 y 2007.

1.6 Migración

En este acápite se analiza la migración definida como el cambio permanente de lugar de residencia, siempre que para ubicarse en el nuevo lugar de residencia se traspase la frontera político administrativo geográfico.

El traslado de la población de un lugar a otro con el propósito de establecer una nueva residencia, obedece generalmente, al interés por alcanzar un mejor nivel de bienestar. El estudio de los movimientos migratorios, abordado desde dos enfoques como son residir en un lugar distinto al lugar de nacimiento (migración de toda la vida) y haber cambiado de lugar de residencia hace cinco años (migración reciente), aporta datos valiosos para entender los cambios sociales y económicos que se dan en los lugares de origen y destino de los migrantes en un período determinado. Asimismo, la migración es uno de los factores que afectan la dinámica de crecimiento y la composición por sexo y edad de la población.

1.6.1 Migración de toda la vida

Según los resultados del XI Censo de Población y VI de Vivienda 2007, el 79,8% (21 870 196) de la población del país reside en el lugar donde nació, 19,9% (5 460 296 personas) declararon haber nacido en un lugar diferente al de empadronamiento y 0,3% (81 636 personas) son de otro país. En relación al Censo de 1993 se observa una ligera disminución de la población no nativa, pues en ese año representó el 22,3% y en el Censo 2007 alcanza 20,2%.

En el año 2007, el número de población migrante es superior en 620 mil 912 personas a la registrada en el Censo de 1993, significando un incremento de 12,6%.

CUADRO Nº 1.47
PERÚ: DISTRIBUCIÓN DE LA POBLACIÓN, SEGÚN LUGAR DE NACIMIENTO, 1993 Y 2007

Lugar de Nacimiento	1993		2007		Variación 2007 / 1993	
	Abs	%	Abs.	%	Abs.	%
Total	22 048 356	100,0	27 412 157	100,0	5 363 801	24,3
En el mismo departamento 1/	17 127 336	77,7	21 870 225	79,8	4 742 889	27,7
En otro departamento o país diferente al de su nacimiento	4 921 020	22,3	5 541 932	20,2	620 912	12,6
En otro departamento	4 868 295	22,1	5 460 296	19,9	592 001	12,2
En otro País	52 725	0,2	81 636	0,3	28 911	54,8

1/ Incluye a las personas que no respondieron lugar de nacimiento
Fuente: INEI - Censos Nacionales de Población y Vivienda, 1972 y 2007.

Observando sólo la migración interna del país, que en volumen corresponde a 5 millones 460 mil 296 personas y considerando como inmigrantes a los residentes de un departamento que nacieron en otro, se obtiene un indicador de migración acumulada, con el cual es posible identificar variaciones importantes entre departamentos.

Así, el departamento de Lima capta 2 millones 781 mil 145 habitantes (50,9%) y la Provincia Constitucional del Callao a 377 mil 090 personas (6,9%). Es decir, en conjunto concentran al 57,8% de los inmigrantes del país. Respecto al Censo de 1993 este porcentaje se ha incrementado en 1,9 puntos porcentuales (55,9%).

GRÁFICO Nº 1.32
PERÚ: MIGRACIÓN DE TODA LA VIDA, 2007
"Nacidos en un lugar diferente a su empadronamiento"

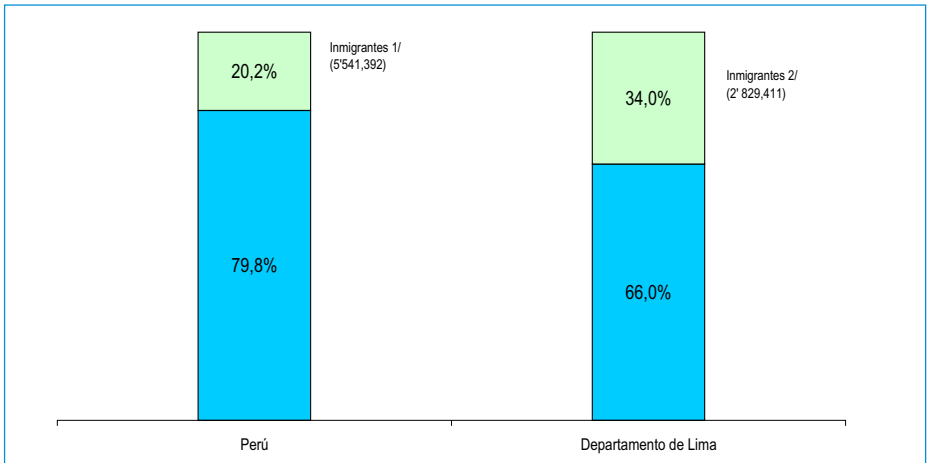

1/ Incluye la población extranjera (81,636)
2/ Incluye la población extranjera (48,266)
Fuente: INEI. Censos Nacionales de Población y Vivienda, 1993 y 2007.

Es importante señalar que en el departamento de Lima, del total de la población empadronada en el año 2007, el 34,0% es migrante de toda la vida, es decir, de cada 100 personas que residen en Lima, 34 personas han nacido en otros departamentos del país o en otros países. En comparación al Censo de 1993 se observa una disminución considerable, en dicho año representó el 36,7%.

CUADRO Nº 1.48
PERÚ: DISTRIBUCIÓN DE LA POBLACIÓN MIGRANTE, SEGÚN DEPARTAMENTO DE NACIMIENTO, 1993 - 2007

Departamento	Inmigrantes 1/				Emigrantes 1/			
	1993	(%)	2007	(%)	1993	(%)	2007	(%)
Total	4 868 295	100,0	5 460 296	100,0	4 868 295	100,0	5 460 296	100,0
Amazonas	78 248	1,6	68 777	1,3	81 930	1,7	139 270	2,6
Áncash	120 033	2,5	116 040	2,1	367 137	7,5	389 905	7,1
Apurímac	23 909	0,5	22 559	0,4	197 360	4,1	216 546	4,0
Arequipa	246 464	5,1	288 133	5,3	186 368	3,8	185 611	3,4
Ayacucho	36 239	0,7	39 805	0,7	315 624	6,5	292 845	5,4
Cajamarca	76 998	1,6	77 395	1,4	482 434	9,9	609 379	11,2
Prov. Const. del Callao	382 101	7,8	377 090	6,9	169 045	3,5	147 115	2,7
Cusco	89 790	1,8	83 328	1,5	221 918	4,6	265 121	4,9
Huancavelica	75 270	1,5	14 713	0,3	158 463	3,3	244 619	4,5
Huánuco	20 130	0,4	59 691	1,1	220 370	4,5	245 957	4,5
Ica	121 116	2,5	131 248	2,4	156 698	3,2	158 801	2,9
Junín	168 611	3,5	186 671	3,4	329 314	6,8	399 609	7,3
La Libertad	194 739	4,0	234 419	4,3	257 845	5,3	239 841	4,4
Lambayeque	182 365	3,7	215 802	4,0	185 909	3,8	232 314	4,3
Lima	2 343 663	48,1	2 781 145	50,9	481 664	9,9	404 711	7,4
Loreto	57 046	1,2	58 963	1,1	123 156	2,5	139 280	2,6
Madre de Dios	29 355	0,6	44 985	0,8	9 287	0,2	11 238	0,2
Moquegua	48 915	1,0	47 596	0,9	35 758	0,7	38 456	0,7
Pasco	36 976	0,8	34 275	0,6	113 185	2,3	127 060	2,3
Píura	75 238	1,5	79 028	1,4	275 760	5,7	351 613	6,4
Puno	36 024	0,7	33 317	0,6	297 487	6,1	322 363	5,9
San Martín	175 363	3,6	208 935	3,8	103 643	2,1	172 646	3,2
Tacna	94 553	1,9	106 018	1,9	28 827	0,6	28 908	0,5
Tumbes	45 528	0,9	47 739	0,9	29 652	0,6	33 832	0,6
Ucayali	109 621	2,3	102 624	1,9	39 461	0,8	63 256	1,2

1/ Excluye a la población nacida en otro país y a la que no especificó su lugar de nacimiento.
Fuente: INEI - Censos Nacionales de Población y Vivienda, 1993 y 2007.

Otros departamentos que atraen una mayor cantidad de inmigrantes, en orden de importancia, son Arequipa con 288 mil 133 inmigrantes (5,3%); La Libertad con 234 mil 419 (4,3%); Lambayeque con 215 mil 802 (4,0%); San Martín con 208 mil 935 (3,8%) y Junín con 186 mil 671(3,4%). Todos ellos representan el 20,8% del total de población migrante. En 1993 estos mismos departamentos representaban el 19,9%.

Al analizar la población emigrante, es decir, aquella que se empadronó en un lugar diferente al de su nacimiento, se observa que los departamentos de la Sierra, tales como Cajamarca (11,2%), Junín (7,3%), Áncash (7,1%), Puno (5,9%) y Ayacucho (5,4%) continúan siendo los principales "expulsores" de población acumulando el 36,9% del total de emigrantes. Los mismos departamentos representaban en 1993 el 36,8%.

Considerando el ranking de población emigrante, Cajamarca es el departamento con mayor expulsión, ya que el 11,2% de su población nativa reside en otro departamento, el nivel que tenía en 1993 correspondió al 9,9%. El segundo departamento con mayor nivel de emigrantes es Lima con 7,4%, no obstante, muestra una considerable reducción respecto a la cifra de 1993, que fue de 9,9%.

GRÁFICO Nº 1.33
PERÚ: SALDO NETO MIGRATORIO, SEGÚN DEPARTAMENTO DE NACIMIENTO, 2007
(Migración de toda la vida)
(Porcentaje)

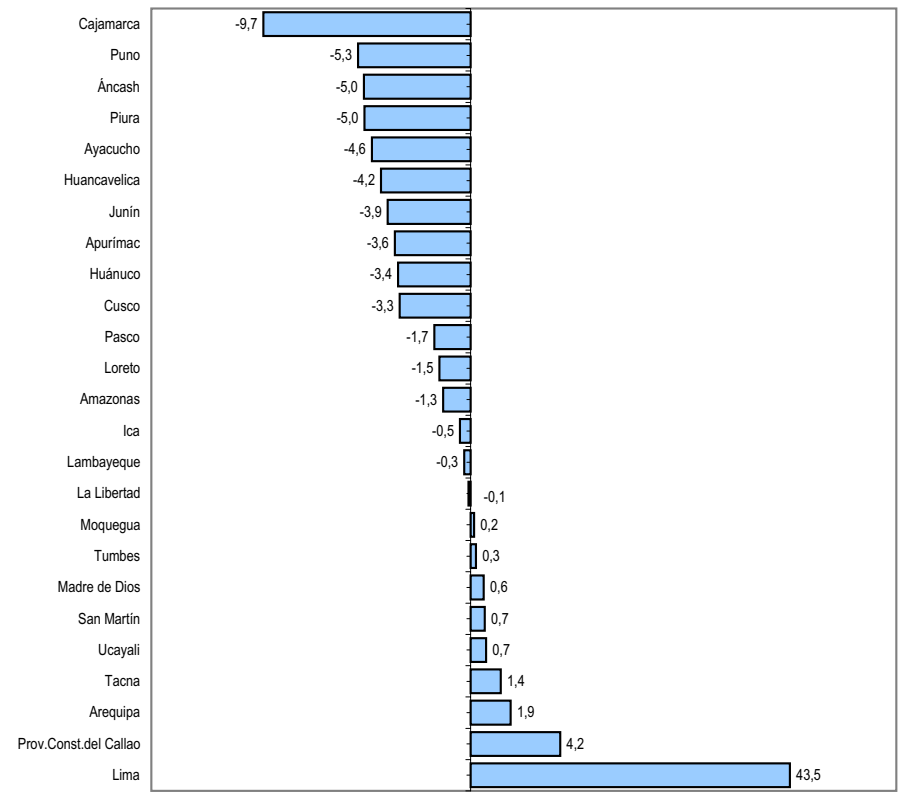

Fuente: INEI - Censos Nacionales 2007: XI de Población y VI de Vivienda.

Otros departamentos que presentan incremento en el período analizado son: Huancavelica, que pasa de 3,3% a 4,5%, San Martín de 2,1% a 3,2%. Junto a éstos, hay otros siete donde aumenta el nivel de emigrantes, siendo la diferencia entre 0,1 y 0,9 fracción de punto porcentual (Loreto, Cusco, Ucayali, Lambayeque, Junín, Piura y Amazonas). Por otra parte los departamentos de Huánuco, Pasco, Moquegua Tumbes y Madre de Dios mantienen el nivel observado en 1993. Finalmente, hay diez departamentos donde disminuye el nivel de la emigración, y están encabezados por Lima y Ayacucho, con 2,5 y 1,1 puntos porcentuales, respectivamente, seguidos por los departamentos de La Libertad, Provincia Constitucional del Callao, Arequipa, Áncash, Ica, Puno, Apurímac y Tacna.

El saldo neto migratorio muestra la ganancia o pérdida de población de los departamentos, es la diferencia entre inmigrantes y emigrantes. Así, en el año 2007, de los 9 departamentos con saldo positivo, Lima mantiene la mayor ganancia de población con 2 millones 376 mil 434 migrantes, seguido de la Provincia del Callao (229 975), Arequipa (102 522), Tacna (77 110), Ucayali (39 368), San Martín (36 289), Madre de Dios (33 747), Tumbes (13 907) y Moquegua (9 140).

Por otra parte, en el 2007 hay 16 departamentos con pérdidas netas de población, es decir, que es mayor el número de personas que salieron que el número de personas que llegaron al departamento, de estos, destacan: Cajamarca (531 984), Puno (289 046), Áncash (273 865), Piura (272 585), Ayacucho (253 040), Huancavelica (229 906) y Junín (212 938).

1.6.2 Migración reciente

El otro punto de vista para medir la migración es a partir de conocer el lugar de residencia que tenían las personas en una fecha fija, en este caso cinco años antes del censo. Según los resultados del censo 2007, se tiene que 94 de cada 100 personas de 5 y más años de edad viven en el mismo departamento que hace cinco años, y el número de personas que cambiaron de residencia durante el período 2002-2007 correspondió a 1 millón 613 mil 269 personas (incluye 76 170 extranjeros), en términos relativos representan el 6,5% de la población de 5 y más años censada en el país. Estas cifras, frente a las de 1993, presentan una ligera disminución. En 1993 representaban el 7,5% y correspondía a 1 millón 651 mil 107 personas.

GRÁFICO Nº 1.34
PERÚ: MIGRACIÓN RECIENTE, 2007
"Residentes 5 años antes a la fecha del censo"
(Porcentaje)

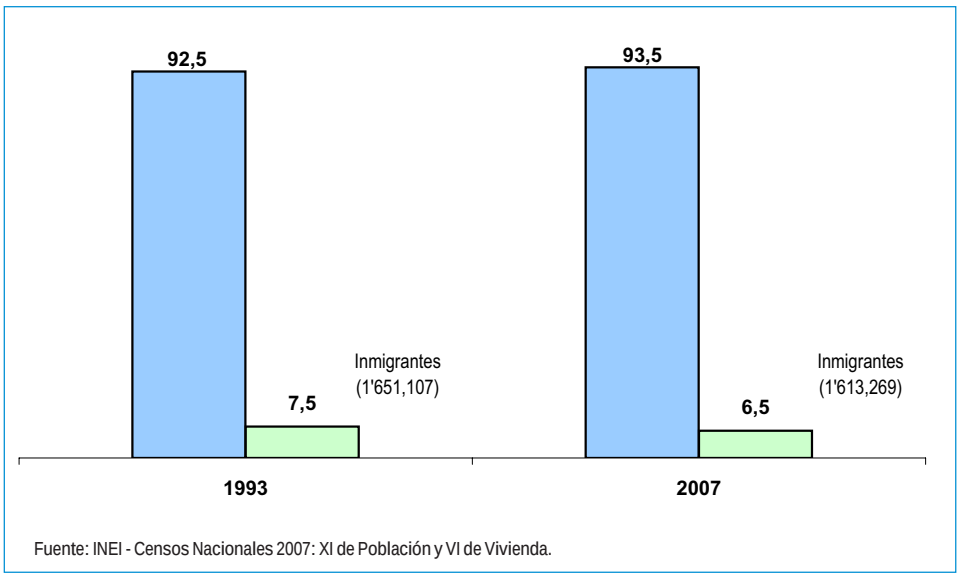

Fuente: INEI - Censos Nacionales 2007: XI de Población y VI de Vivienda.

Considerando la migración interna del quinquenio 2002-2007, se observa que 1 millón 537 mil 099 personas se encuentran en condición de migrantes recientes. De este total el departamento de Lima capta 614 mil 648 inmigrantes (40,0%), la Provincia Constitucional del Callao atrae 104 mil 400 personas (6,8%). Es decir, por cada 100 personas que se movilizan, 46,8% tienen a Lima y a la Provincia del Callao como lugar de destino. En 1993 esta cifra correspondió al 44,3%.

CUADRO Nº 1.49
PERÚ: DISTRIBUCIÓN DE LA POBLACIÓN MIGRANTE DE 5 AÑOS Y MÁS, SEGÚN DEPARTAMENTO DE RESIDENCIA HACE CINCO HACE CINCO AÑOS, 1988-1993 Y 2002-2007

Departamento	Inmigrantes 1/				Emigrantes 1/			
	1988-1993	(%)	2002-2007	(%)	1988-1993	(%)	2002-2007	(%)
Total	1 617 536	100,0	1 537 099	100,0	1 617 536	100,0	1 537 099	100,0
Amazonas	22321	1,4	19335	1,3	30 534	1,9	45 166	2,9
Áncash	43424	2,7	40720	2,6	88 410	5,5	66 934	4,4
Apurímac	17309	1,1	14432	0,9	40 587	2,5	35 935	2,3
Arequipa	88027	5,4	78110	5,1	66 847	4,1	60 758	4,0
Ayacucho	24679	1,5	25697	1,7	71 122	4,4	42 794	2,8
Cajamarca	33315	2,1	38683	2,5	108 220	6,7	125 487	8,2
Prov. Const. del Callao	114032	7,0	104400	6,8	61 382	3,8	69 173	4,5
Cusco	44315	2,7	38234	2,5	67 506	4,2	68 361	4,4
Huancavelica	13015	0,8	11640	0,8	54 105	3,3	41 991	2,7
Huánuco	37034	2,3	27731	1,8	53 581	3,3	66 202	4,3
Ica	39785	2,5	39199	2,5	49 437	3,1	42 273	2,7
Junín	67880	4,2	62270	4,1	127 273	7,9	107 802	7,0
La Libertad	80368	5,0	74531	4,8	65 722	4,1	60 828	4,0
Lambayeque	64952	4,0	65680	4,3	66 046	4,1	78 676	5,1
Lima	603438	37,3	614648	40,0	304 418	18,8	266 109	17,3
Loreto	28583	1,8	22925	1,5	37 628	2,3	42 088	2,7
Madre de Dios	12347	0,8	20437	1,3	7 413	0,4	6 060	0,4
Moquegua	19943	1,2	14986	1,0	15 556	1,0	11 712	0,8
Pasco	17055	1,1	16751	1,1	37 779	2,3	28 396	1,8
Piura	39553	2,4	40533	2,6	74 885	4,6	86 551	5,6
Puno	30163	1,9	22391	1,5	80 159	5,0	60 119	3,9
San Martín	69713	4,3	67395	4,4	53 598	3,3	66 286	4,3
Tacna	40802	2,5	26819	1,7	17 516	1,1	15 005	1,0
Tumbes	23222	1,4	17202	1,1	12 062	0,7	11 926	0,8
Ucayali	42261	2,6	32350	2,1	25 750	1,6	30 467	2,0

1/ Excluye a la población nacida en otro país y a la que no especificó su lugar de residencia 5 años antes.
Fuente: INEI - Censos Nacionales de Población y Vivienda, 1993 y 2007.

Seguidamente destacan los departamentos de Arequipa con 78 mil 110 (5,1%), La Libertad 74 mil 531 (4,8%), San Martín 67 mil 395 (4,4%), Lambayeque 65 mil 680 (4,3%) y Junín con 62 mil 270 inmigrantes (4,1%). Contrariamente, los departamentos que menos inmigrantes reciben son: Huancavelica con 11 mil 640 (0,8%), Apurímac 14 mil 432 (0,9%), Moquegua 14 mil 986 (1,0%), Pasco 16 mil 751 (1,1%) y Tumbes 17 mil 202 (1,1%).

En relación a los emigrantes internos, Lima aporta 266 mil 109 (17,3%), otros departamentos que registran importantes porcentajes son: Cajamarca 125 mil 487 (8,2%), Junín 107 mil 802 (7,0%), Piura 86 mil 551 (5,6%), Lambayeque 78 mil 676 (5,1%).

El saldo migratorio, entendido como la diferencia entre inmigrantes y emigrantes, bajo el punto de vista del lugar de residencia de hace 5 años, refleja que 10 departamentos ganaron población en los últimos cinco años, de los cuales sobresalen Lima con una ganancia poblacional de 22,7%, Provincia Constitucional del Callao 2,3%. Por el contrario, 15 departamentos presentan pérdida de población, de ellos destacan como principales expulsores los departamentos de Cajamarca, Piura y Junín con saldos netos migratorios negativos de 5,6%, 3,0% y 3,0%, respectivamente.

GRÁFICO Nº 1.35
PERÚ: SALDO NETO MIGRATORIO DE LA POBLACIÓN DE 5 Y MÁS AÑOS, SEGÚN DEPARTAMENTO DE RESIDENCIA 5 AÑOS ANTES, 2002-2007
(Migración reciente)
(Porcentaje)

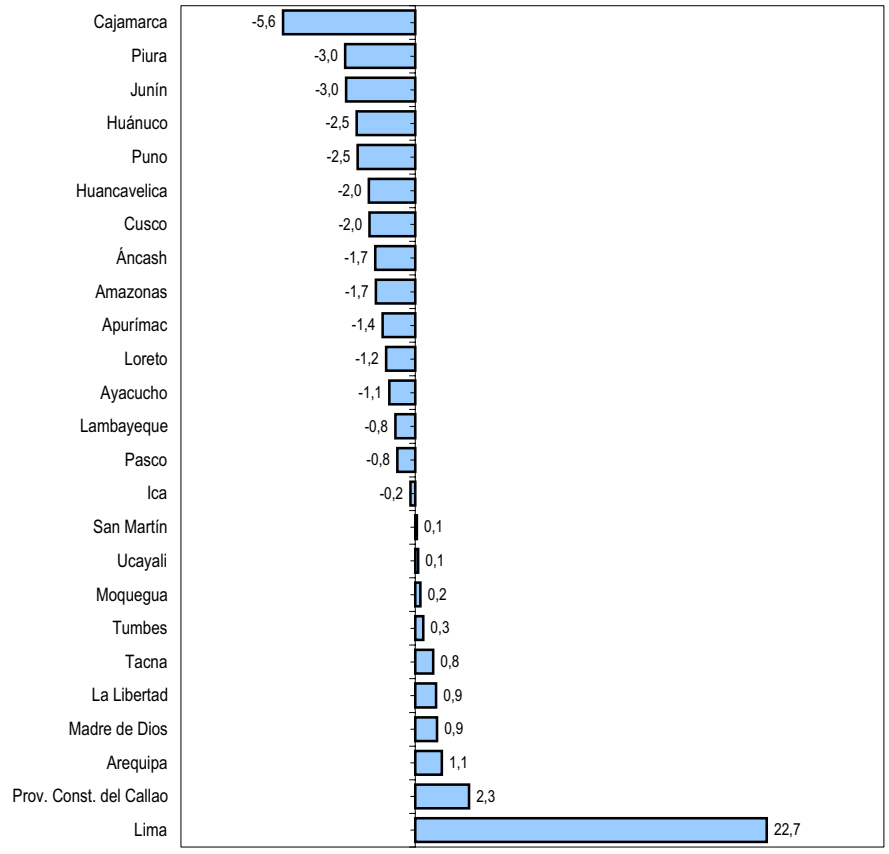

Fuente: INEI - Censos Nacionales 2007: XI de Población y VI de Vivienda.

1.6.3 Hogares con migración internacional

El Censo 2007, recogió por primera vez información sobre el número de hogares con personas que viven permanentemente en otros países, ello se logra a través de la pregunta: ¿Cuántas personas que pertenecían a este hogar, están viviendo permanentemente en otro país?, en la pregunta no hay periodo de referencia, se considera a todas las personas que formaban parte y vivieron en el hogar y que han emigrado a otro país para vivir de forma permanente.

En el país existen 6 millones 754 mil 074 hogares, de los cuales 704 mil 746 hogares al menos tiene una persona viviendo permanentemente en el extranjero, representan el 10,4% del total de hogares a nivel nacional.

En lo referente al número de miembros por hogar, el 7,0% de hogares con personas que viven permanentemente en el exterior (475 313) tienen entre 1 a 2 miembros fuera del país, 2,1% (142 524) entre 3 a 4 miembros y el 1,2% (86 909) tienen más de 5 personas fuera del territorio nacional.

CUADRO Nº 1.50
'PERÚ: HOGARES CON PERSONAS QUE VIVEN PERMANENTEMENTE EN OTRO PAÍS, POR NÚMERO DE MIEMBROS, SEGÚN ÁREA DE RESIDENCIA, 2007

Área de residencia	Total	Hogares sin miembros en otro país	Hogares con miembros fuera del país			
			Total	1 a 2	3 a 4	5 a más
Total	6 754 074	6 049 328	704 746	475 313	142 524	86 909
Urbana	5 131 349	4 485 723	645 626	437 478	130 786	77 362
Rural	1 622 725	1 563 605	59 120	37 835	11 738	9 547

Fuente: INEI - Censos Nacionales de Población y Vivienda, 2007.

Estos hogares están ubicados, principalmente, en el área urbana con un total de 645 mil 626, representando el 91,6%, en tanto que el 8,4% restante residen en el área rural con 59 mil 120 hogares.

GRÁFICO Nº 1.36
PERÚ: HOGARES CON PERSONAS QUE VIVEN PERMANENTEMENTE EN OTRO PAÍS, SEGÚN ÁREA DE RESIDENCIA, 2007

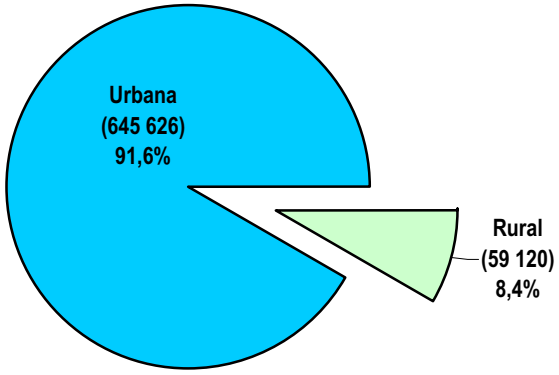

Fuente: INEI - Censos Nacionales 2007: XI de Población y VI de Vivienda.

Como se señaló inicialmente, el conjunto de hogares con al menos una persona fuera del país representa el 10,4%, el departamento de Lima presenta el mayor porcentaje de hogares con dicha característica, alcanzando el 45,9% (323 137 hogares), al departamento de La Libertad le corresponde el 7,1% (49 963 hogares).

GRÁFICO Nº 1.37
PERÚ: HOGARES CON PERSONAS QUE VIVEN PERMANENTEMENTE
(Porcentaje)

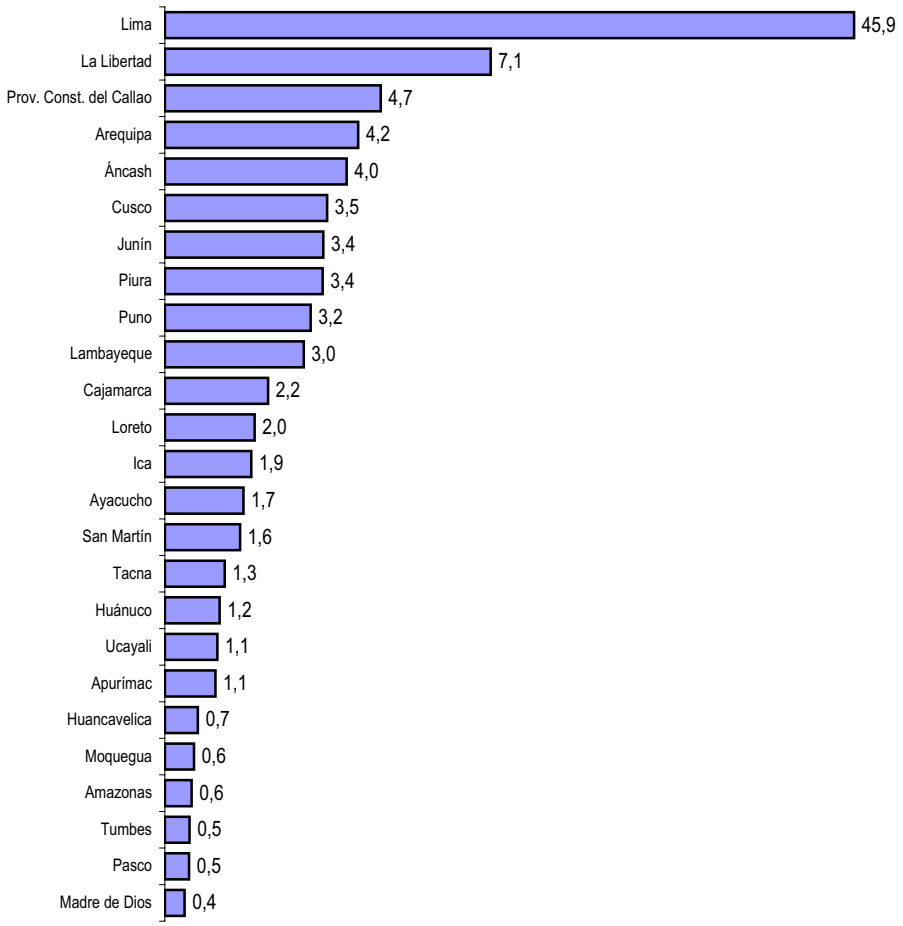

Fuente: INEI - Censos Nacionales 2007: XI de Población y VI de Vivienda, 2007.

En el resto del país, encabeza la lista la Provincia Constitucional del Callao con el 4,7% de los hogares (33 100), seguido de los departamentos: de Arequipa, con el 4,2% (29 642), Áncash con el 4,0% (27 896), Cusco con 3,5% (24 895), Junín con el 3,4% (24 271), Piura con 3,4% (24 204) y Puno con 3,2% (22 358 hogares), entre los nueve con mayor porcentaje. Los departamentos de Madre de Dios con el 0,4% (3 011), Pasco y Tumbes con el 0,5%, cada uno (3 714 y 3 778 hogares), son los que presentan los menores porcentajes.

CUADRO Nº 1.51
PERÚ: HOGARES CON PERSONAS QUE VIVEN PERMANENTEMENTE EN OTRO PAÍS, POR NÚMERO DE MIEMBROS, SEGÚN DEPARTAMENTO, 2007

Departamento	Total	Hogares sin miembros en otro país	Hogares con miembros fuera del país			
			Total	1 a 2	3 a 4	5 a más
Total	6 754 074	6 049 328	704 746	475 313	142 524	86 909
Amazonas	90 645	86 538	4 107	2 731	842	534
Áncash	260 087	232 191	27 896	18 876	5 723	3 297
Apurímac	106 445	98 691	7 754	4 835	1 619	1 300
Arequipa	309 892	280 250	29 642	20 402	5 896	3 344
Ayacucho	163 147	151 100	12 047	6 981	2 785	2 281
Cajamarca	333 311	317 489	15 822	9 312	3 681	2 829
Prov. Const. del Callao	216 252	183 152	33 100	23 180	6 429	3 491
Cusco	303 974	279 079	24 895	15 190	5 668	4 037
Huancavelica	112 817	107 750	5 067	2 864	1 186	1 017
Huánuco	180 731	172 347	8 384	5 225	1 796	1 363
Ica	180 828	167 571	13 257	8 870	2 614	1 773
Junín	303 218	278 947	24 271	15 957	5 064	3 250
La Libertad	384 842	334 879	49 963	35 270	9 657	5 036
Lambayeque	254 488	233 175	21 313	14 896	3 977	2 440
Lima	2 075 091	1 751 954	323 137	225 098	63 114	34 925
Loreto	176 046	162 267	13 779	8 316	2 840	2 623
Madre de Dios	27 494	24 483	3 011	1 781	714	516
Moquegua	49 099	44 627	4 472	2 971	982	519
Pasco	66 889	63 175	3 714	2 082	930	702
Piura	389 685	365 481	24 204	15 795	4 895	3 514
Puno	363 432	341 074	22 358	13 937	5 142	3 279
San Martín	173 646	162 100	11 546	7 147	2 621	1 778
Tacna	84 819	75 640	9 179	6 550	1 770	859
Tumbes	50 005	46 227	3 778	2 367	835	576
Ucayali	97 191	89 141	8 050	4 680	1 744	1 626
Lima Metropolitana 1/	2 076 821	1 749 090	327 731	227 975	64 015	35 741
Lima Provincias 2/	214 522	186 016	28 506	20 303	5 528	2 675

1/ Comprende la provincia de Lima y la Provincia Constitucional del Callao.
2/ Comprende el departamento de Lima, excepto la provincia de Lima.
Fuente: INEI - Censos Nacionales de Población y Vivienda, 2007.

Capítulo 2

Características Sociales

- Características educativas
- Cobertura de seguro de salud
- Discapacidad
- Etnia
- Identidad
- Religión

Capítulo 2
Características Sociales

2.1 Características educativas

2.1.1 Nivel de educación alcanzado

Los resultados del Censo de Población del 2007 revelan que el nivel de educación de la población de 15 y más años de edad ha mejorado respecto al nivel registrado en 1993. Así, en el 2007 el 31,1% de la población de 15 y más años de edad, ha logrado estudiar algún año de educación superior (superior no universitaria 15,1% y universitaria 16,0%). Al comparar con los resultados obtenidos en el Censo de Población de 1993, la población con educación superior ha aumentado en 112,0% (3 millones 129 mil 339 personas).

La población con educación secundaria aumenta en 49,8% (2 millones 419 mil 600 personas). En 1993, el 35,5% (4 millones 855 mil 297 personas) había alcanzado estudiar educación secundaria, en el 2007 la población que tiene este nivel educativo alcanza al 38,2% (7 millones 274 mil 897 personas) de la población de 15 y más años. La población con educación primaria en 1993 representaba el 31,5%, en el 2007 el 23,2% alcanzó a estudiar este nivel de educación. En términos porcentuales, la población con educación primaria aumentó en 2,8%, lo que equivale a 118 mil 918 personas.

La población sin nivel de educación y aquellos con educación inicial, disminuye en el período intercensal, en 15,8% y 56,9%, respectivamente.

CUADRO Nº 2.1
PERÚ: POBLACIÓN CENSADA DE 15 Y MÁS AÑOS DE EDAD, SEGÚN ÁREA DE RESIDENCIA Y NIVEL DE EDUCACIÓN ALCANZADO, 1993 Y 2007

Área de residencia / Nivel de educación	Censo 1993		Censo 2007		Variación Intercensal	
	Total	%	Total	%	Total	%
Total	13 678 682	100,0	19 054 624	100,0	5 375 942	39,3
Sin nivel	1 677 706	12,3	1 413 337	7,4	- 264 369	-15,8
Inicial	48 414	0,4	20 868	0,1	- 27 546	-56,9
Primaria	4 303 930	31,5	4 422 848	23,2	118 918	2,8
Secundaria	4 855 297	35,5	7 274 897	38,2	2 419 600	49,8
Superior	2 793 335	20,4	5 922 674	31,1	3 129 339	112,0
Sup. No universitaria	1 317 451	9,6	2 872 061	15,1	1 554 610	118,0
Sup. universitaria	1 475 884	10,8	3 050 613	16,0	1 574 729	106,7
Urbana	10 067 200	100,0	14 949 255	100,0	4 882 055	48,5
Sin nivel	640 734	6,4	613 870	4,1	- 26 864	-4,2
Inicial	34 672	0,3	14 979	0,1	- 19 693	-56,8
Primaria	2 508 831	24,9	2 562 488	17,1	53 657	2,1
Secundaria	4 196 671	41,7	6 088 129	40,7	1 891 458	45,1
Superior	2 686 292	26,7	5 669 789	37,9	2 983 497	111,1
Sup. No universitaria	1 252 988	12,4	2 711 702	18,1	1 458 714	116,4
Sup. universitaria	1 433 304	14,2	2 958 087	19,8	1 524 783	106,4
Rural	3 611 482	100,0	4 105 369	100,0	493 887	13,7
Sin nivel	1 036 972	28,7	799 467	19,5	- 237 505	-22,9
Inicial	13 742	0,4	5 889	0,1	- 7 853	-57,1
Primaria	1 795 099	49,7	1 860 360	45,3	65 261	3,6
Secundaria	658 626	18,2	1 186 768	28,9	528 142	80,2
Superior	107 043	3,0	252 885	6,2	145 842	136,2
Sup. No universitaria	64 463	1,8	160 359	3,9	95 896	148,8
Sup. universitaria	42 580	1,2	92 526	2,3	49 946	117,3

Fuente: INEI - Censos Nacionales de Población y Vivienda, 1993 y 2007.

GRAFICO Nº 2.1
PERÚ: POBLAC IÓN CENSADA DE 15 Y MÁS AÑOS DE EDAD POR NIVEL DE EDUCACIÓN ALCANZADO, 1993 y 2007
(Porcentaje)

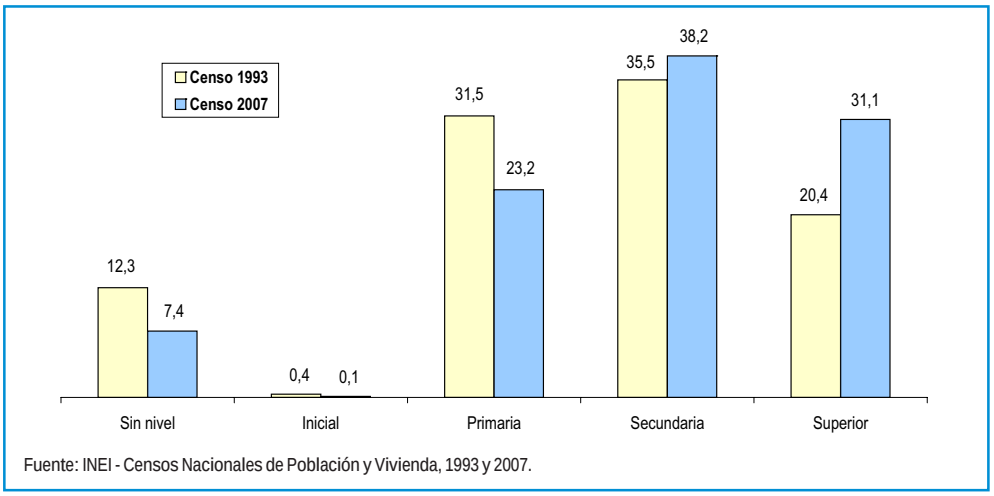

Fuente: INEI - Censos Nacionales de Población y Vivienda, 1993 y 2007.

Al analizar según área de residencia, se observa que los residentes del área urbana logran mejores niveles educativos. Así, el 37,9% (18,1% superior no universitaria y el 19,8% educación universitaria) de la población de este ámbito geográfico logró estudiar educación superior, mientras que en el área rural sólo el 6,2% (3,9% superior no universitaria y 2,3% universitaria) alcanza este nivel educativo. El 40,7% de la población del área urbana tiene educación secundaria; en el área rural el 28,9% tiene este nivel. La población que no tiene nivel alguno de educación alcanza al 19,5% de la población del área rural y al 4,1% del área urbana.

En el periodo intercensal 1993 y 2007, la población con educación superior aumentó considerablemente, tanto en el área urbana como la rural.

GRÁFICO Nº 2. 2
PERÚ: POBLACIÓN CENSADA DE 15 Y MÁS AÑOS DE EDAD, POR NIVEL DE EDUCACIÓN ALCANZADO, SEGÚN ÁREA DE RESIDENCIA, 2007
(Porcentaje)

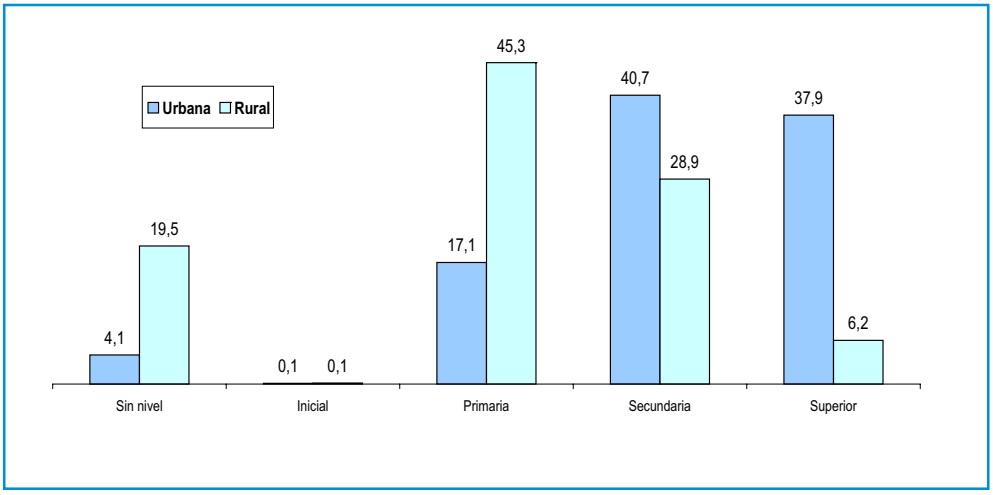

Fuente: INEI -Censos Nacionales 2007: XI de Población y VI de Vivienda.

Según sexo, el nivel educativo mejora para hombres como para las mujeres. Así, en el 2007, el 32,0% de los hombres logró obtener educación superior, en el año 1993 el 21,6% tenía este nivel educativo. En el 2007, el 30,2% de las mujeres de 15 y más años de edad tiene estudios superiores, en 1993 era el 19,3%.

Asimismo, se incrementa la población masculina y femenina que logra estudiar educación secundaria, al pasar de 39,5% a 41,9% en el caso de los hombres y en el de las mujeres de 31,7% en 1993 a 34,6% en el año 2007.

GRÁFICO Nº 2.3
PERÚ: POBLACIÓN CENSADA DE 15 Y MÁS AÑOS DE EDAD, POR NIVEL DE EDUCACIÓN ALCANZADO, SEGÚN SEXO, 2007
(Porcentaje)

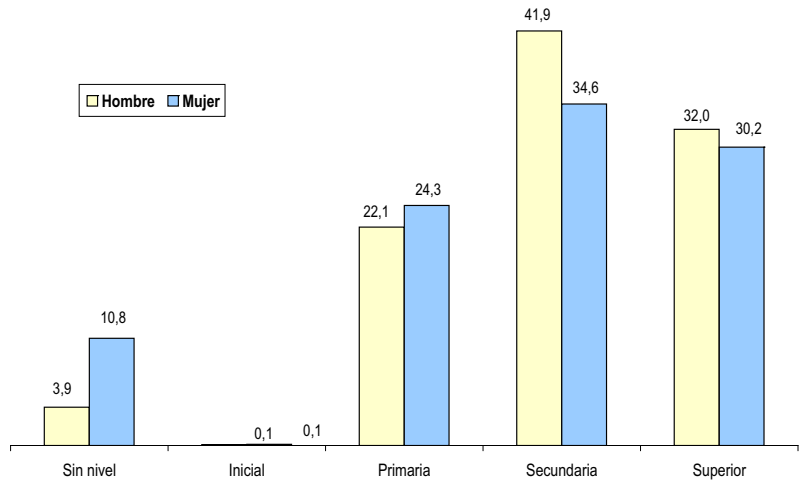

Fuente: INEI - Censos Nacionales 2007: XI de Población y VI de Vivienda.

El Censo del 2007, muestra que el 10,8% de las mujeres no tiene ningún nivel de educación, siendo tres veces mayor que lo observado en los hombres (3,9%). En el Censo de 1993 las mujeres sin nivel de educación representaban el 17,6% y los hombres el 6,7%.

CUADRO Nº 2.2
PERÚ: POBLACIÓN CENSADA DE 15 Y MÁS AÑOS DE EDAD, SEGÚN SEXO Y NIVEL DE EDUCACIÓN ALCANZADO, 1993 Y 2007

Sexo / Nivel de educación	Censo 1993		Censo 2007		Variación Intercensal	
	Absoluto	%	Absoluto	%	Absoluto	%
Hombre	6 714 600	100,0	9 363 046	100,0	2 648 446	39,4
Sin nivel	452 891	6,7	362 509	3,9	- 90 382	-20,0
Inicial	22 366	0,3	8 630	0,1	- 13 736	-61,4
Primaria	2 141 422	31,9	2 069 330	22,1	- 72 092	-3,4
Secundaria	2 649 526	39,5	3 926 159	41,9	1 276 633	48,2
Superior	1 448 395	21,6	2 996 418	32,0	1 548 023	106,9
Superior No universitaria	592 177	8,8	1 386 133	14,8	793 956	134,1
Superior universitaria	856 218	12,8	1 610 285	17,2	754 067	88,1
Mujer	6 964 082	100,0	9 691 578	100,0	2 727 496	39,2
Sin nivel	1 224 815	17,6	1 050 828	10,8	- 173 987	-14,2
Inicial	26 048	0,4	12 238	0,1	- 13 810	-53,0
Primaria	2 162 508	31,1	2 353 518	24,3	191 010	8,8
Secundaria	2 205 771	31,7	3 348 738	34,6	1 142 967	51,8
Superior	1 344 940	19,3	2 926 256	30,2	1 581 316	117,6
Superior No universitaria	725 274	10,4	1 485 928	15,3	760 654	104,9
Superior universitaria	619 666	8,9	1 440 328	14,9	820 662	132,4

Fuente: INEI - Censos Nacionales de Población y Vivienda, 1993 y 2007.

Los departamentos que registran el mayor porcentaje de población con educación superior son: Arequipa (45,9%), la Provincia Constitucional del Callao (43,1%), Moquegua (43,1%), Lima (41,4%), Tacna (39,6%) e Ica (34,6%). Los departamentos de Ucayali (46,2%), Ica (45,3%), Madre de Dios (44,2%), Tumbes (43,8%), Lima (43,1%), Loreto (43,1%), Provincia Constitucional del Callao (42,9%), Pasco (41,3%), Junín (40,2%) y Tacna (40,1%), muestran los porcentajes más altos con población que ha cursado algún año de educación secundaria.

En los departamentos de Amazonas (47,2%), Cajamarca (44,7%) y San Martín (43,6%), la mayor proporción de su población logró estudiar algún año de educación primaria. En Apurímac (20,5%), Huancavelica (18,9%), Ayacucho (16,8%), Cajamarca (16,2%) y Huánuco (15,4%), se encontró la mayor proporción de población que no tiene nivel de educación.

CUADRO Nº 2.3
PERÚ: POBLACIÓN CENSADA DE 15 Y MÁS AÑOS DE EDAD, POR NIVEL DE EDUCACIÓN ALCANZADO, SEGÚN DEPARTAMENTO, 2007

Departamento	Total	Nivel de educación (%)				
		Sin nivel	Inicial	Primaria	Secundaria	Superior
Total	19 054 624	7,4	0,1	23,2	38,2	31,1
Amazonas	233 763	10,8	0,1	47,2	29,3	12,5
Áncash	728 419	13,8	0,2	26,1	33,0	27,0
Apurímac	252 506	20,5	0,1	29,9	33,1	16,3
Arequipa	847 534	5,4	0,1	14,4	34,2	45,9
Ayacucho	390 645	16,8	0,2	30,8	32,9	19,4
Cajamarca	902 905	16,2	0,1	44,7	25,6	13,5
Prov. Const. del Callao	641 596	2,3	0,1	11,6	42,9	43,1
Cusco	768 708	12,8	0,1	27,7	35,6	23,8
Huancavelica	274 219	18,9	0,1	35,4	33,4	12,2
Huánuco	476 754	15,4	0,1	37,1	31,0	16,3
Ica	507 022	2,7	0,1	17,4	45,3	34,6
Junín	821 111	7,7	0,1	25,3	40,2	26,7
La Libertad	1 114 712	10,1	0,1	27,4	31,6	30,7
Lambayeque	772 573	7,2	0,1	25,4	37,8	29,4
Lima	6 299 389	2,5	0,1	12,9	43,1	41,4
Loreto	547 385	5,0	0,1	34,0	43,1	17,8
Madre de Dios	75 132	4,6	0,2	18,5	44,2	32,6
Moquegua	120 636	5,9	0,1	16,3	34,6	43,1
Pasco	187 853	8,0	0,1	26,5	41,3	24,1
Piura	1 123 449	10,8	0,1	31,3	32,6	25,1
Puno	864 383	11,6	0,1	29,5	38,9	19,9
San Martín	476 927	6,9	0,1	43,6	34,4	15,0
Tacna	211 900	4,5	0,1	15,7	40,1	39,6
Tumbes	139 530	3,0	0,1	27,0	43,8	26,1
Ucayali	275 573	4,5	0,2	28,0	46,2	21,1
Lima Metropolitana 1/	6 344 239	2,3	0,1	11,8	42,9	43,0
Lima provincias 2/	596 746	5,3	0,1	23,3	44,2	27,2

1/ Comprende la provincia de Lima y la Provincia Constitucional del Callao.
2/ Comprende el departamento de Lima, excepto la provincia de Lima.
Fuente: INEI - Censos Nacionales 2007: XI de Población y VI de Vivienda.

El análisis del nivel educativo de hombres y mujeres en el 2007, revela que en los departamentos de Apurímac (10,0%), Huancavelica (9,2%) y Huánuco (8,8%) residen la mayor proporción de población masculina que no tiene ningún nivel de educación. En cambio, el departamento de Lima (1,1%) y la Provincia Constitucional del Callao (1,1%), presenta la menor proporción de población masculina sin nivel de educación.

GRÁFICO Nº 2.4
PERÚ: POBLACIÓN CENSADA MASCULINA DE 15 Y MÁS AÑOS DE EDAD SIN NIVEL DE EDUCACIÓN, SEGÚN DEPARTAMENTO, 2007
(Porcentaje)

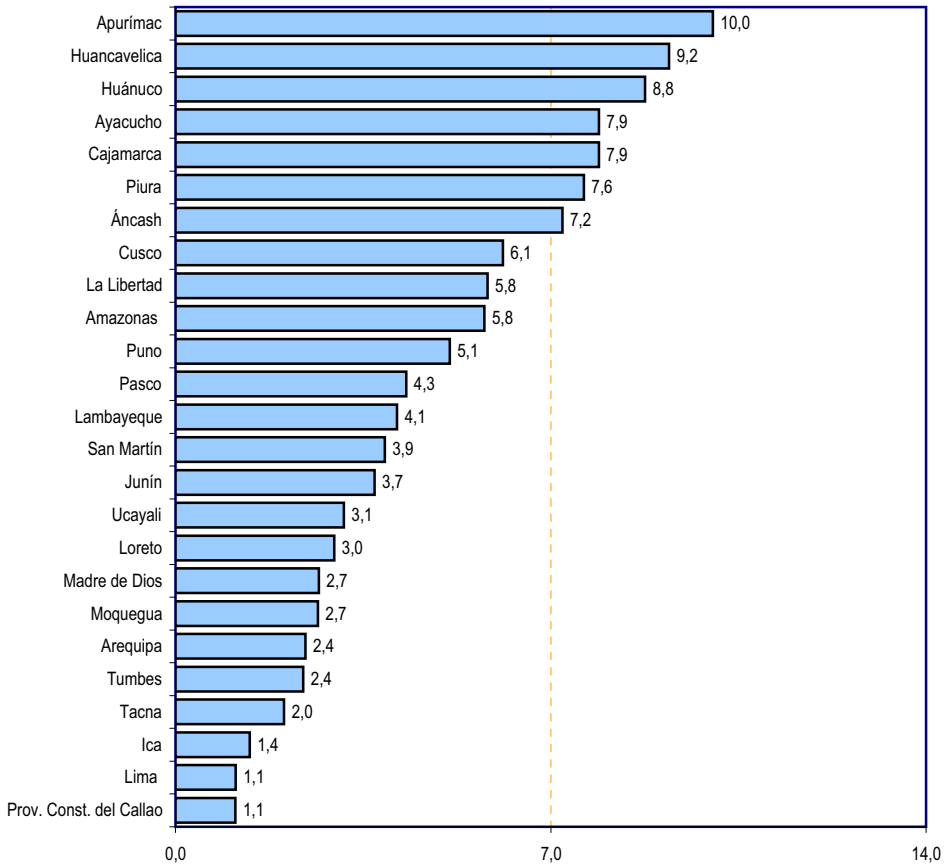

Fuente: INEI - Censos Nacionales 2007: XI de población y VI de Vivienda.

La población femenina, que no logró estudiar nivel alguno de educación se encuentra en mayor proporción en los departamentos de Apurímac (30,4%), Huancavelica (28,1%), Ayacucho (25,4%), Cajamarca (24,2%), Huánuco (22,1%) y Áncash (20,1%). En cambio, en el departamento de Tumbes y la Provincia Constitucional del Callao, el 3,6% y 3,4% respectivamente, de la población femenina de 15 y más años, no tiene ningún nivel educativo.

GRÁFICO Nº 2.5
PERÚ: POBLACIÓN CENSADA FEMENINA DE 15 Y MÁS AÑOS DE EDAD SIN NIVEL DE EDUCACIÓN, SEGÚN DEPARTAMENTO, 2007
(Porcentaje)

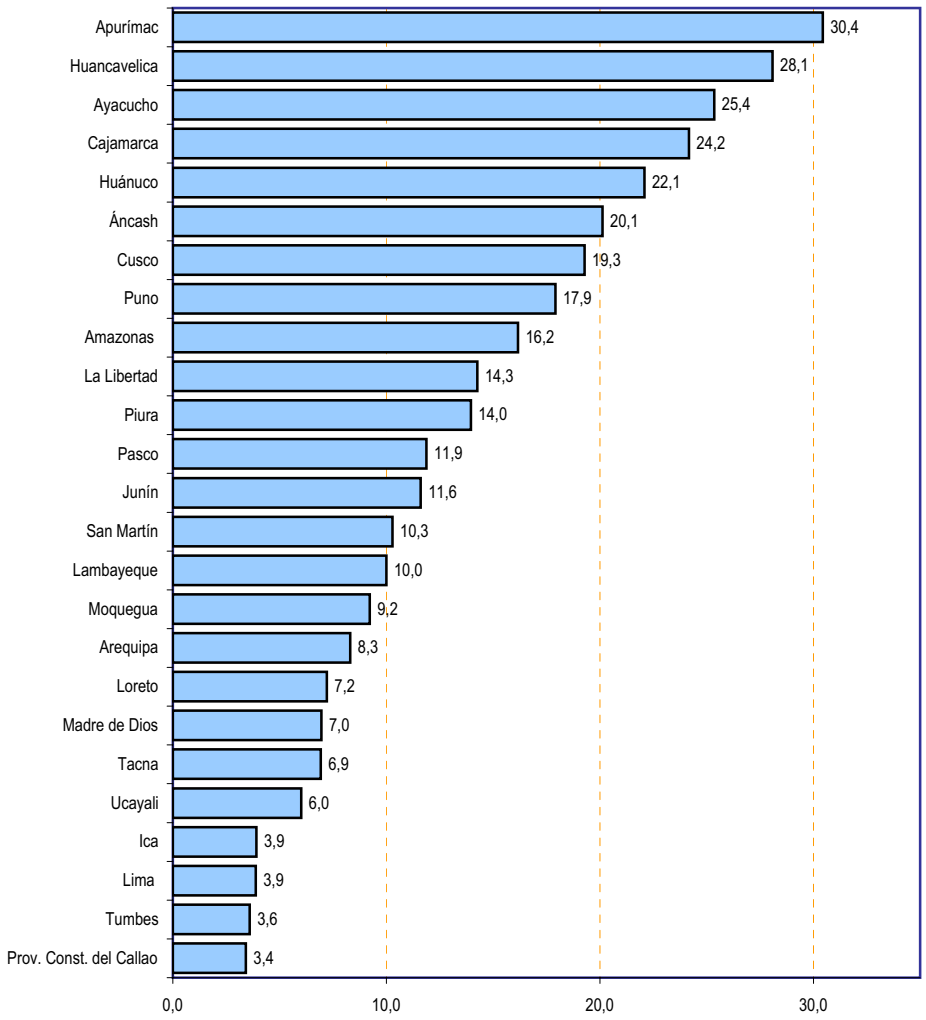

Fuente: INEI - Censos Nacionales 2007: XI de Población y VI de Vivienda.

2.1.2 Asistencia escolar

Según resultados de los Censos Nacionales de Población y Vivienda del 2007, un total de 8 millones 169 mil 236 personas de 3 a 24 años asiste a un centro de enseñanza. De este total, 861 mil 213 que representa el 10,5%, tienen entre 3 a 5 años de edad; 3 millones 143 mil 247, es decir, el 38,5% entre 6 a 11 años de edad; 2 millones 572 mil 208 personas, que representa el 31,5% entre 12 y 16 años de edad y 1 millón 592 mil 568, es decir el 19,5% tiene entre 17 y 24 años de edad.

CUADRO Nº 2.4
PERÚ: POBLACIÓN CENSADA DE 3 A 24 AÑOS DE EDAD QUE ASISTEN A UN CENTRO DE ENSEÑANZA, SEGÚN GRUPO DE EDAD, SEXO Y ÁREA DE RESIDENCIA, 2007

Grupo de edad /Sexo / Área de residencia	Población que asiste	Tasa de asistencia
Total	8 169 236	
De 3 a 5 años	861 213	52,3
Hombre	436 341	52,0
Mujer	424 872	52,6
Urbana	693 884	60,6
Rural	167 329	33,4
De 6 a 11 años	3 143 247	94,9
Hombre	1 600 613	94,9
Mujer	1 542 634	94,9
Urbana	2 217 694	96,3
Rural	925 553	91,7
De 12 a 16 años	2 572 208	88,3
Hombre	1 313 027	89,1
Mujer	1 259 181	87,5
Urbana	1 937 490	91,6
Rural	634 718	79,5
De 17 a 24 años	1 592 568	38,4
Hombre	812 095	39,2
Mujer	780 473	37,6
Urbana	1 403 775	43,2
Rural	188 793	21,1

Fuente: INEI - Censos Nacionales 2007: XI de Población y VI de Vivienda.

GRÁFICO Nº 2.6
PERÚ: TASA DE ASISTENCIA ESCOLAR DE LA POBLACIÓN CENSADA DE 3 A 16 AÑOS DE EDAD, POR ÁREA DE RESIDENCIA, 2007
(Porcentaje)

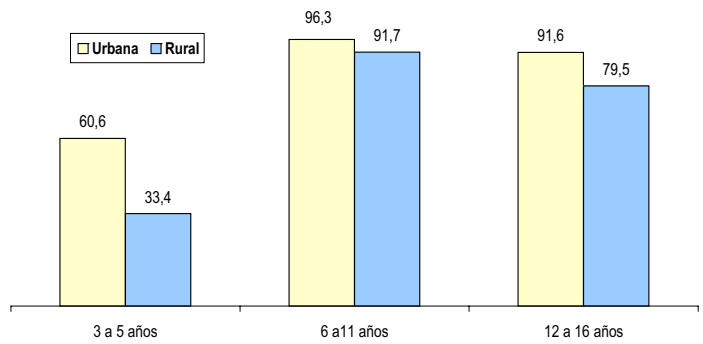

Fuente: INEI - Censos Nacionales 2007: XI de Población y VI de Vivienda.

2.1.3 Asistencia escolar de la población de 3 a 5 años de edad

Según el Sistema Educativo Nacional, la edad normativa para asistir a educación inicial es de 3 a 5 años, que constituye el primer nivel de la educación formal peruana. El nivel de educación inicial está orientado al desarrollo y logro de competencias básicas que deben alcanzar los niños y niñas, constituyéndose en la base para su mejor inserción en los siguientes niveles educativos.

El Censo Nacional de Población del 2007, registró que el 52,3%, que equivale a 861 mil 213 niños de 3 a 5 años de edad asisten a un centro de educación. Al analizar según área de residencia, en el área urbana asisten el 60,6% de los niños y niñas, mientras que en el área rural es el 33,4%. La tasa de asistencia de niños y niñas del grupo de 3 a 5 años de edad no muestra diferencias significativas, ya que el 52,0% de los niños y el 52,6% de las niñas asisten a un centro de educación.

En los departamentos de Ica (73,2%), Tumbes (72,3%), Provincia Constitucional del Callao (70,9%), Lima (69,2%), Moquegua (64,7%), Arequipa (58,8%), Tacna (58,0%), Lambayeque (56,2%) y Piura (53,6%), se observan las tasas más altas de asistencia escolar de este grupo de edad. En cambio, en Ayacucho (39,2%), Madre de Dios (39,0%), Amazonas (38,8%), San Martín (37,2%), Huancavelica (37,0%), Junín (36,1%), Puno (35,0%) y Huánuco (30,3%), se registran las tasas más bajas.

CUADRO Nº 2.5
PERÚ: TASA DE ASISTENCIA ESCOLAR DE LA POBLACIÓN CENSADA DE 3 A 5 AÑOS DE EDAD, POR SEXO Y ÁREA DE RESIDENCIA, SEGÚN DEPARTAMENTO, 2007
(Porcentaje)

Departamento	Población que asiste	Censo 2007				
		Total	Hombre	Mujer	Urbana	Rural
Total	861 213	52,3	52,0	52,6	60,6	33,4
Amazonas	10 940	38,8	38,3	39,3	50,7	32,0
Áncash	31 190	49,4	49,1	49,7	56,5	39,7
Apurímac	12 828	44,8	44,4	45,3	49,8	41,2
Arequipa	34 971	58,8	58,7	58,9	61,3	38,4
Ayacucho	17 278	39,2	39,0	39,5	46,9	30,7
Cajamarca	38 869	42,1	41,9	42,4	58,9	35,7
Prov. Const. del Callao	33 877	70,9	70,7	71,0	70,9	-
Cusco	33 046	41,7	41,2	42,2	49,4	34,6
Huancavelica	13 181	37,0	36,7	37,4	43,8	34,6
Huánuco	16 668	30,3	30,3	30,3	41,6	24,1
Ica	28 769	73,2	73,2	73,3	73,9	67,4
Junín	27 889	36,1	35,7	36,4	43,0	25,4
La Libertad	43 995	44,8	44,6	45,0	56,1	21,0
Lambayeque	36 917	56,2	55,4	57,0	61,9	39,8
Lima	296 354	69,2	68,8	69,6	69,5	56,1
Loreto	32 033	44,1	43,6	44,6	50,1	36,0
Madre de Dios	2 720	39,0	39,3	38,6	42,9	27,8
Moquegua	5 328	64,7	64,3	65,2	65,6	59,3
Pasco	7 307	41,5	41,0	42,1	50,9	29,8
Piura	59 877	53,6	53,1	54,1	61,5	34,8
Puno	27 210	35,0	34,8	35,1	38,6	31,7
San Martín	18 261	37,2	36,6	37,8	43,9	28,0
Tacna	8 874	58,0	57,8	58,2	58,7	51,0
Tumbes	9 195	72,3	71,9	72,6	71,9	76,2
Ucayali	13 636	42,9	42,7	43,2	46,7	34,6
Lima Metropolitana 1/	299 740	69,8	69,5	70,2	69,8	63,4
Lima provincias 2/	30 491	64,7	64,0	65,5	66,9	55,6

1/ Comprende la provincia de Lima y la Provincia Constitucional del Callao.
2/ Comprende el departamento de Lima, excepto la provincia de Lima.
Fuente: INEI - Censos Nacionales 2007: XI de Población y VI de Vivienda.

2.1.4 Asistencia escolar de la población de 6 a 11 años de edad

La población de 6 a 11 años de edad, según la normatividad del Sector Educación debe asistir a los diferentes grados de educación primaria. De acuerdo a los resultados del Censo del 2007, el 94,9% de la población de este grupo de edad asiste a algún grado de enseñanza regular, siendo 7,6 puntos porcentuales más que lo observado en el año 1993 cuando era el 87,3%.

La asistencia escolar de este grupo etario no muestra diferencias entre hombres y mujeres observándose una tasa de 94,9%. Comparado con lo registrado en el año 1993, la tasa de asistencia de las mujeres aumentó en 8,1 puntos y la de los hombres en 7,2 puntos porcentuales.

Al analizar por departamentos se observa en casi la totalidad de ellos altas tasas de asistencia escolar de este grupo de edad, destacando la cifra en Arequipa (97,2%), Moquegua (97,0%), Ica (96,9%), Tacna (96,8%), Provincia Constitucional del Callao (96,6%), Lima (96,5%), Tumbes (96,0%), Apurímac (96,0%), entre los principales. El departamento de Loreto registra una menor tasa de asistencia con 89,7%.

Al analizar según sexo, la asistencia escolar de niños y niñas de este grupo de edad a nivel de departamentos muestra similar proporción. Respecto, al año 1993, la asistencia escolar tanto de las niñas como de los niños se ha incrementado, observándose mayor incremento en la asistencia escolar de las niñas, principalmente, en los departamentos de Huancavelica, donde la tasa de asistencia de las niñas aumentó en 14,2 puntos porcentuales y la de los niños en 10,9 puntos porcentuales, en Apurímac la asistencia de las niñas se incrementó en 12,7 puntos porcentuales y la de los niños en 9,7 puntos porcentuales, en Cajamarca en 13,2 puntos porcentuales en el caso de las niñas y en 10,3 puntos porcentuales en la asistencia de niños y Huánuco en 15,5 puntos porcentuales las niñas y en 13,1 puntos porcentuales los niños.

CUADRO Nº 2.6
PERÚ: TASA DE ASISTENCIA ESCOLAR DE LA POBLACIÓN CENSADA DE 6 A 11 AÑOS DE EDAD, POR SEXO, SEGÚN DEPARTAMENTO, 1993 Y 2007

Departamento	Población que asiste	Censo 1993			Población que asiste	Censo 2007		
		Total	Hombre	Mujer		Total	Hombre	Mujer
Total	2 830 673	87,3	87,7	86,8	3 143 247	94,9	94,9	94,9
Amazonas	50 364	84,5	85,4	83,6	53 097	92,3	92,4	92,2
Áncash	130 191	87,5	88,2	86,8	128 976	94,8	94,8	94,8
Apurímac	57 544	84,8	86,3	83,2	59 101	96,0	96,0	95,9
Arequipa	111 127	91,8	92,1	91,5	117 915	97,2	97,1	97,2
Ayacucho	67 781	81,8	82,8	80,7	86 015	94,5	94,4	94,7
Cajamarca	180 913	82,2	83,7	80,6	183 977	93,9	94,0	93,8
Prov. Const. del Callao	70 130	92,3	92,3	92,2	88 074	96,6	96,5	96,7
Cusco	142 257	84,5	85,3	83,6	156 278	94,2	94,3	94,2
Huancavelica	58 813	82,1	83,7	80,4	73 154	94,6	94,6	94,6
Huánuco	90 559	77,9	79,2	76,6	108 609	92,2	92,3	92,1
Ica	72 145	90,5	90,5	90,5	77 145	96,9	96,8	97,1
Junín	152 723	88,9	89,1	88,7	157 505	94,7	94,6	94,9
La Libertad	158 524	86,3	86,7	85,8	183 679	93,9	94,0	93,9
Lambayeque	119 411	88,0	88,3	87,7	128 258	95,5	95,5	95,5
Lima	704 621	92,1	92,2	89,8	815 014	96,5	96,5	96,5
Loreto	100 373	82,4	82,6	82,2	112 056	89,7	89,9	89,5
Madre de Dios	9 097	89,1	88,9	89,3	12 381	95,3	95,3	95,4
Moquegua	15 312	92,5	92,9	92,0	15 595	97,0	97,1	96,8
Pasco	33 900	88,4	88,3	88,5	34 460	93,7	93,6	93,7
Piura	190 562	85,8	86,1	85,6	201 146	94,7	94,7	94,6
Puno	147 515	86,6	87,5	85,6	156 629	94,6	94,7	94,5
San Martín	73 410	82,0	82,0	82,0	90 739	92,6	92,4	92,9
Tacna	25 683	91,5	91,7	91,4	29 329	96,8	96,8	96,9
Tumbes	20 978	89,8	88,6	91,0	21 757	96,0	95,8	96,2
Ucayali	46 740	86,4	86,4	86,4	52 358	90,2	90,1	90,4
Lima Metropolitana 1/	684 238	92,3	92,3	90,2	810 923	96,5	96,5	96,6
Lima provincias 2/	90 513	90,7	91,1	89,7	92 165	96,5	96,5	96,5

1/ Comprende la provincia de Lima y la Provincia Constitucional del Callao.
2/ Comprende el departamento de Lima, excepto la provincia de Lima.
Fuente: INEI - Censos Nacionales de Población y Vivienda, 1993 y 2007.

En el área urbana de la totalidad de departamentos, más del 90% de los niños asisten al colegio, siendo casi universal la asistencia en los departamentos de Arequipa (97,5%), Moquegua (97,3%), Ica (97,0%) y Apurímac (97,0%). En el área rural de los departamentos, se observa también elevadas tasas de asistencia de este segmento de la población, principalmente en Ica (96,1%), Tacna (95,8%), Lima (95,6%), Tumbes (95,6%) y Apurímac (95,3%). Las menores tasas se observan en el área rural de los departamentos de San Martín (89,4%), La Libertad (89,3%), Loreto (84,3%) y Ucayali (82,8%).

CUADRO Nº 2.7
PERÚ: TASA DE ASISTENCIA ESCOLAR DE LA POBLACIÓN CENSADA DE 6 A 11 AÑOS DE EDAD, POR ÁREA DE RESIDENCIA, SEGÚN DEPARTAMENTO, 1993 Y 2007
(Porcentaje)

Departamento	Censo 1993		Censo 2007	
	Urbana	Rural	Urbana	Rural
Total	90,9	80,7	96,3	91,7
Amazonas	89,2	82,2	95,7	90,3
Áncash	91,4	83,2	96,6	92,3
Apurímac	91,6	81,3	97,0	95,3
Arequipa	92,9	86,2	97,5	94,1
Ayacucho	88,7	75,6	96,1	92,6
Cajamarca	89,6	80,2	96,0	93,1
Prov. Const. del Callao	92,3	86,7	96,6	-
Cusco	90,9	79,8	96,6	92,0
Huancavelica	89,8	79,5	96,0	94,1
Huánuco	88,6	71,8	95,6	90,3
Ica	91,1	87,9	97,0	96,1
Junín	90,9	85,5	96,4	91,9
La Libertad	91,0	78,0	96,1	89,3
Lambayeque	89,8	83,3	96,4	92,8
Lima	92,2	89,8	96,5	95,6
Loreto	85,5	78,8	93,6	84,3
Madre de Dios	92,3	83,4	96,2	92,2
Moquegua	93,2	89,4	97,3	94,6
Pasco	91,5	84,0	96,1	90,4
Piura	88,8	79,8	96,2	91,2
Puno	90,9	83,8	95,5	93,7
San Martín	85,2	77,5	94,8	89,4
Tacna	91,9	88,1	96,9	95,8
Tumbes	89,3	93,0	96,0	95,6
Ucayali	88,8	82,2	93,3	82,8
Lima Metropolitana 1/	92,3	90,2	96,5	95,8
Lima provincias 2/	91,1	89,7	96,7	95,6

1/ Comprende la provincia de Lima y la Provincia Constitucional del Callao.
2/ Comprende el departamento de Lima, excepto la provincia de Lima.
Fuente: INEI - Censos Nacionales de Población y Vivienda, 1993 y 2007.

2.1.5 Asistencia escolar de la población de 12 a 16 años de edad

La edad normativa para asistir a educación secundaria es de 12 a 16 años de edad. Los resultados del Censo del 2007 indican que el 88,3% de la población de 12 a 16 años de edad asiste a algún año de enseñanza regular, lo que representa 9,4 puntos porcentuales más que lo observado en el año 1993 cuando se registró una tasa de asistencia de 78,9%.

En doce departamentos: Arequipa, Tacna, Moquegua, Apurímac, Ica, Provincia Constitucional del Callao, Lima, Puno, Cusco, Huancavelica, Ayacucho y Junín, la tasa de asistencia escolar de este grupo de edad es mayor al 90,0%. En cambio, en Cajamarca (78,3%), Amazonas (78,0%) y San Martín (76,5%), se observan las menores tasas de asistencia escolar.

CUADRO Nº 2.8
PERÚ: TASA DE ASISTENCIA ESCOLAR DE LA POBLACIÓN CENSADA DE 12 A 16 AÑOS DE EDAD, POR SEXO, SEGÚN DEPARTAMENTO, 1993 Y 2007
(Porcentaje)

Departamento	Población que asiste	Censo 1993			Población que asiste	Censo 2007		
		Total	Hombre	Mujer		Total	Hombre	Mujer
Total	2 005 017	78,9	81,0	76,8	2 572 208	88,3	89,1	87,5
Amazonas	25 054	60,7	63,5	57,6	36 160	78,0	78,7	77,2
Áncash	91 263	79,3	82,7	75,8	105 688	88,9	90,2	87,7
Apurímac	37 266	83,7	87,1	79,8	50 437	94,0	94,9	93,1
Arequipa	90 599	87,1	88,0	86,2	104 909	94,7	94,9	94,5
Ayacucho	48 002	80,2	82,9	77,4	66 674	90,7	91,5	89,8
Cajamarca	94 916	59,5	65,7	52,9	132 846	78,3	81,6	74,8
Prov. Const. del Callao	57 470	86,6	87,1	86,1	74 583	92,6	93,0	92,3
Cusco	96 129	80,4	83,7	77,0	127 494	91,7	92,6	90,7
Huancavelica	35 519	77,2	82,2	71,9	52 698	90,9	93,1	88,6
Huánuco	59 599	72,2	75,7	68,6	82 335	84,9	85,3	84,4
Ica	56 084	84,6	84,9	84,3	66 811	93,1	92,9	93,3
Junín	103 818	82,2	83,5	80,9	127 841	90,5	90,7	90,2
La Libertad	106 286	72,7	74,6	70,8	146 778	83,3	84,2	82,4
Lambayeque	85 729	76,3	79,6	73,1	105 888	86,6	88,0	85,2
Lima	579 728	86,2	86,5	79,3	696 853	92,4	92,7	92,2
Loreto	63 913	74,6	77,0	72,0	92 628	81,8	83,8	79,7
Madre de Dios	5 059	80,1	79,0	81,3	9 646	88,2	87,8	88,6
Moquegua	12 761	87,3	88,2	86,3	13 677	94,5	94,5	94,4
Pasco	23 058	81,4	82,5	80,3	30 343	88,8	88,7	88,9
Piura	122 725	71,2	74,1	68,1	156 832	81,9	82,8	80,9
Puno	106 046	82,5	86,2	78,5	134 012	92,1	93,5	90,8
San Martín	39 315	63,1	64,1	61,9	67 638	76,5	76,5	76,5
Tacna	21 030	84,7	86,0	83,3	26 250	94,5	94,9	94,1
Tumbes	14 177	78,6	79,1	78,2	18 285	88,5	88,0	88,9
Ucayali	29 471	77,0	78,0	75,9	44 902	83,5	84,0	82,9
Lima Metropolitana 1/	573 328	86,7	86,7	80,9	691 409	92,5	92,8	92,2
Lima provincias 2/	63 870	82,7	84,0	79,1	80 027	91,6	91,5	91,8

1/ Comprende la provincia de Lima y la Provincia Constitucional del Callao.
2/ Comprende el departamento de Lima, excepto la provincia de Lima.
Fuente: INEI - Censos Nacionales de Población y Vivienda, 1993 y 2007.

Según área de residencia, en el ámbito urbano 16 departamentos: Apurímac, Moquegua, Arequipa, Cusco, Tacna, Huancavelica, Puno, Junín, Ayacucho, Pasco, Ica, Provincia Constitucional de Callao, Lima, Áncash, Huánuco y Madre de Dios, muestran una tasa de asistencia escolar que supera el 90,0%. Los 9 departamentos restantes: Cajamarca, Lambayeque, Tumbes, La Libertad, Amazonas, Ucayali, Loreto, Piura y San Martín, muestran una tasa de asistencia entre 89,9% y 84,7%.

En el área rural de los departamentos de: Apurímac, Tacna e Ica, se observa las tasas más altas de asistencia escolar del grupo de 12 a 16 años de edad, con 92,6%, 90,7% y 90,0%, respectivamente. En los 22 departamentos restantes, la tasa de asistencia escolar se sitúa entre 89,9% (Puno) y 60,5% (San Martín).

En síntesis en el período intercensal 1993-2007, la tasa de asistencia escolar de la población de 12 a 16 años se incrementó en todos los departamentos. El incremento supera los 10 puntos porcentuales en: Cajamarca, Amazonas, Huancavelica, San Martín, Huánuco, Cusco, Piura, La Libertad, Ayacucho, Apurímac y Lambayeque.

CUADRO Nº 2.9
PERÚ: TASA DE ASISTENCIA ESCOLAR DE LA POBLACIÓN CENSADA DE 12 A 16 AÑOS DE EDAD, POR ÁREA DE RESIDENCIA, SEGÚN DEPARTAMENTO, 1993 Y 2007
(Porcentaje)

Departamento	Censo 1993		Censo 2007	
	Urbana	Rural	Urbana	Rural
Total	84,5	66,2	91,6	79,5
Amazonas	74,6	52,8	88,3	69,5
Áncash	84,8	72,0	92,4	83,7
Apurímac	90,0	79,7	95,7	92,6
Arequipa	88,5	77,4	95,3	87,7
Ayacucho	86,6	73,6	93,8	86,0
Cajamarca	81,2	52,4	89,9	73,3
Prov. Const. del Callao	86,6	76,9	92,6	-
Cusco	87,8	73,4	94,8	88,0
Huancavelica	86,2	73,8	94,5	89,2
Huánuco	84,3	64,2	92,0	79,7
Ica	85,3	80,9	93,4	90,0
Junín	86,3	74,1	94,0	83,2
La Libertad	82,1	52,5	88,6	69,4
Lambayeque	80,4	62,9	89,7	76,2
Lima	86,5	79,3	92,5	87,8
Loreto	79,0	67,9	87,4	70,9
Madre de Dios	87,8	63,6	91,6	75,1
Moquegua	88,7	78,8	95,4	89,2
Pasco	87,8	71,7	93,5	81,4
Piura	76,7	58,5	85,8	72,4
Puno	87,8	78,8	94,3	89,9
San Martín	71,6	49,2	84,7	60,5
Tacna	85,7	73,4	94,8	90,7
Tumbes	79,6	72,1	88,7	85,9
Ucayali	81,0	69,0	87,5	70,6
Lima Metropolitana 1/	86,7	80,9	92,5	87,7
Lima provincias 2/	84,0	79,1	92,5	87,8

1/ Comprende la provincia de Lima y la Provincia Constitucional del Callao.
2/ Comprende el departamento de Lima, excepto la provincia de Lima.
Fuente: INEI - Censos Nacionales de Población y Vivienda, 1993 y 2007.

2.1.6 Analfabetismo

El analfabetismo es una condición de exclusión que no sólo limita el acceso al conocimiento sino que dificulta el ejercicio pleno de la ciudadanía.

Los resultados del Censo del 2007 revelan que en el país existen 1 millón 359 mil 558 personas de 15 y más años de edad que no sabe leer ni escribir, lo que equivale el 7,1% de la población de este grupo de edad. Comparado con el nivel de analfabetismo de 1993, el indicador se reduce en 5,7 puntos porcentuales. En términos absolutos la población analfabeta ha disminuido en 424 mil 723 personas.

CUADRO Nº 2.10
PERÚ: POBLACIÓN CENSADA DE 15 Y MÁS AÑOS DE EDAD QUE NO SABE LEER NI ESCRIBIR, SEGÚN SEXO Y ÁREA DE RESIDENCIA, 1993 Y 2007

Sexo / Área de residencia	Censo 1993		Censo 2007		Variación Intercensal	
	Población analfabeta 1/	Tasa de analfabetismo	Población analfabeta 1/	Tasa de analfabetismo	Absoluto	%
Total 1/	1 784 281	12,8	1 359 558	7,1	- 424 723	-23,8
Hombre	487 113	7,1	336 270	3,6	- 150 843	-31,0
Mujer	1 297 168	18,3	1 023 288	10,6	- 273 880	-21,1
Urbana	683 841	6,7	548 790	3,7	- 135 051	-19,7
Rural	1 100 440	29,8	810 768	19,7	- 289 672	-26,3

1/ Excluye a las personas que no declararon su condición de alfabetismo.
Fuente: INEI - Censos Nacionales de Población y Vivienda, 1993 y 2007.

Cuando se analiza la incidencia del analfabetismo según género, se observa que las disparidades aún existen entre hombres y mujeres. Las mujeres muestran tasas de analfabetismo más altas (10,6%), en comparación a la de los hombres (3,6%).

No obstante, en el período intercensal de 1993-2007, la tasa de analfabetismo femenino es la que más disminuye, al pasar de 18,3% a 10,6%, lo que significa una disminución de 7,7 puntos porcentuales, en tanto que la tasa de analfabetismo masculino lo hizo en 3,5 puntos porcentuales (pasa de 7,1% a 3,6%).

GRÁFICO Nº 2.7
PERÚ: TASA DE ANALFABETISMO DE LA POBLACIÓN DE 15 Y MÁS AÑOS DE EDAD, SEGÚN SEXO, 1993 Y 2007
(Porcentaje)

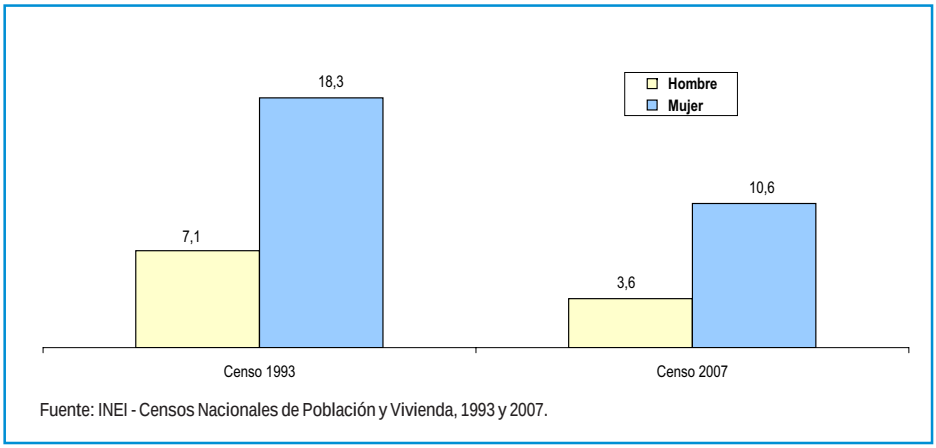

Fuente: INEI - Censos Nacionales de Población y Vivienda, 1993 y 2007.

Según área de residencia, se observa que el analfabetismo afecta al 19,7% de la población de 15 y más años del área rural y al 3,7% del área urbana. Comparado con los niveles de analfabetismo registrados en el Censo de 1993, la tasa del analfabetismo se ha reducido en mayor medida en el área rural, en 10,1 puntos porcentuales, mientras que en el área urbana, la disminución ha sido de 3,0 puntos porcentuales.

GRÁFICO Nº 2.8
PERÚ: TASA DE ANALFABETISMO DE LA POBLACIÓN DE 15 Y MÁS AÑOS DE EDAD, SEGÚN ÁREA DE RESIDENCIA, 1993 Y 2007
(Porcentaje)

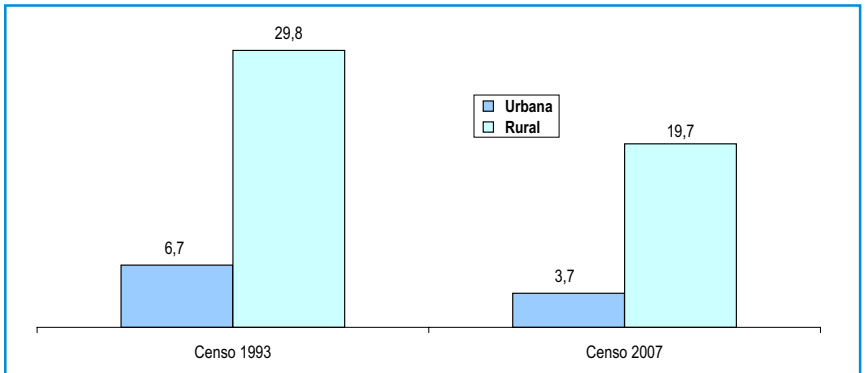

Fuente: INEI - Censos Nacionales de Población y Vivienda, 1993 y 2007.

El analfabetismo es mayor en las zonas rurales y en la sierra del país. Así, se observa una alta incidencia en los departamentos de Apurímac (21,7%), Huancavelica (20,1%), Ayacucho (17,9%), Cajamarca (17,1%), Huánuco (16,6%), Cusco (13,9%), Áncash (12,4%), Puno (12,2%) y Amazonas (12,0%), mientras que en los departamentos de Ucayali (4,8%), Moquegua (4,7%), Arequipa (4,1%), Tacna (3,7%), Tumbes (3,4%), Madre de Dios (3,2%), Ica (2,8%), Lima (2,1%) y en la Provincia Constitucional del Callao (1,6%), se observan las tasas más bajas de analfabetismo.

CUADRO Nº 2.11
PERÚ: POBLACIÓN CENSADA DE 15 Y MÁS AÑOS DE EDAD ANALFABETA Y TASA DE ANALFABETISMO, SEGÚN DEPARTAMENTO, 1993 Y 2007

Departamento	Censo 1993		Censo 2007		Variación (Puntos porcentuales)
	Población analfabeta	Tasa de analfabetismo	Población analfabeta	Tasa de analfabetismo	
Total	1 784 281	12,8	1 359 558	7,1	-5,7
Amazonas	36 977	19,9	27 965	12,0	-7,9
Áncash	123 837	21,1	90 482	12,4	-8,7
Apurímac	77 776	36,9	54 734	21,7	-15,2
Arequipa	46 879	7,6	35 025	4,1	-3,5
Ayacucho	92 887	32,7	69 922	17,9	-14,8
Cajamarca	193 735	27,2	154 800	17,1	-10,1
Prov. Const. del Callao	13 561	3,0	10 032	1,6	-1,4
Cusco	154 424	25,4	107 050	13,9	-11,5
Huancavelica	71 162	34,1	55 146	20,1	-14,0
Huánuco	89 927	24,7	79 241	16,6	-8,1
Ica	21 156	5,8	14 376	2,8	-3,0
Junín	82 708	13,4	62 217	7,6	-5,8
La Libertad	104 539	13,0	90 121	8,1	-4,9
Lambayeque	63 865	11,0	50 397	6,5	-4,5
Lima	184 354	4,1	132 148	2,1	-2,0
Loreto	40 349	10,8	29 899	5,5	-5,3
Madre de Dios	3 245	8,0	2 437	3,2	-4,8
Moquegua	7 693	8,8	5 721	4,7	-4,1
Pasco	20 053	15,2	15 581	8,3	-6,9
Piura	135 170	16,3	103 808	9,2	-7,1
Puno	145 101	22,2	105 833	12,2	-10,0
San Martín	40 603	12,5	36 897	7,7	-4,8
Tacna	10 836	7,4	7 749	3,7	-3,7
Tumbes	6 452	6,6	4 752	3,4	-3,2
Ucayali	16 992	9,6	13 225	4,8	-4,8
Lima Metropolitana 1/	161 988	3,6	114 176	1,8	-1,8
Lima provincias 2/	35 927	8,3	28 004	4,7	-3,6

1/ Comprende la provincia de Lima y la Provincia Constitucional del Callao.
2/ Comprende el departamento de Lima, excepto la provincia de Lima.
Fuente: INEI-Censos Nacionales de Población y Vivienda, 1993 y 2007.

2.1.7 Analfabetismo según sexo en los departamentos

Al analizar la incidencia del analfabetismo según sexo, se observa altas tasas de analfabetismo femenino en los departamentos de Apurímac (32,2%), Huancavelica (30,0%), Ayacucho (26,9%), Cajamarca (25,5%), Huánuco (23,8%), Cusco (21,0%), Puno (19,0%), Áncash (18,6%) y Amazonas (17,8%). En cambio, en los departamentos de Ica (4,2%), Tumbes (4,0%), Lima (3,3%) y en la Provincia Constitucional del Callao (2,4%), la incidencia del analfabetismo en la población femenina es en menor proporción.

En el caso del analfabetismo masculino, en el departamento de Apurímac el analfabetismo afectó al 10,7% de la población masculina de 15 y más años de edad, comparado con la tasa de analfabetismo femenino, es tres veces menor. También, se registran elevadas tasas de analfabetismo masculino en Huancavelica con 9,7%, en Huánuco con 9,5%, en Cajamarca con 8,5% y en Ayacucho con 8,4%.

Aún cuando la tasa de analfabetismo femenino continúa elevada en los departamentos andinos, en el período intercensal 1993 - 2007, se ha reducido por encima de 10 puntos porcentuales en los departamentos de Pasco, Huánuco, Ancash, Amazonas, Cajamarca, Puno, Cusco, Huancavelica, Ayacucho y Apurímac.

CUADRO Nº 2.12
PERÚ: TASA DE ANALFABETISMO, POR SEXO, SEGÚN DEPARTAMENTO, 1993 Y 2007

Departamento	Censo 1993		Censo 2007	
	Hombre	Mujer	Hombre	Mujer
Total	7,1	18,3	3,6	10,6
Amazonas	11,0	29,4	6,4	17,8
Áncash	11,8	29,8	6,1	18,6
Apurímac	21,5	51,5	10,7	32,2
Arequipa	3,5	11,6	1,6	6,5
Ayacucho	18,0	45,8	8,4	26,9
Cajamarca	14,9	39,0	8,5	25,5
Prov. Const. del Callao	1,6	4,4	0,7	2,4
Cusco	14,3	36,4	6,7	21,0
Huancavelica	18,7	47,7	9,7	30,0
Huánuco	14,5	34,6	9,5	23,8
Ica	3,4	8,0	1,4	4,2
Junín	6,3	20,2	3,4	11,7
La Libertad	7,2	18,4	4,1	11,9
Lambayeque	7,1	14,6	3,7	9,1
Lima	1,9	6,2	0,8	3,3
Loreto	7,0	14,9	3,2	7,9
Madre de Dios	4,8	12,9	1,8	5,1
Moquegua	4,2	13,9	1,9	7,8
Pasco	7,8	22,8	4,4	12,5
Piura	11,3	21,2	6,1	12,3
Puno	10,9	32,9	5,3	19,0
San Martín	7,6	18,5	4,5	11,4
Tacna	3,9	11,2	1,5	5,8
Tumbes	5,5	8,0	2,9	4,0
Ucayali	6,9	12,6	3,2	6,5
Lima Metropolitana 1/	1,7	5,4	0,7	2,8
Lima provincias 2/	3,9	12,6	2,1	7,4

1/ Comprende la provincia de Lima y la Provincia Constitucional del Callao.
2/ Comprende el departamento de Lima, excepto la provincia de Lima.
Fuente: INEI-Censos Nacionales de Población y Vivienda, 1993 y 2007.

2.1.8 Analfabetismo según área de residencia en los departamentos

Como ya se indicó el analfabetismo incide en mayor medida en la población residente del área rural. Las mayores tasas se observan en el área rural de los departamentos de Apurímac (31,1%), Ayacucho (27,2%), Áncash (26,2%), Huancavelica (25,0%), Cusco (24,7%), Huánuco (24,6%), Cajamarca (22,5%), La Libertad (20,9%) y Piura (20,8%). De otro lado, en los departamentos de Moquegua (9,6%), Tacna (8,3%), Lima (7,5%), Tumbes (7,3%), Ica (6,4%) y Madre de Dios (5,4%) se observan las tasas más bajas de analfabetismo rural. En el área urbana de tres departamentos andinos, se observan las tasas más altas: Ayacucho con 11,7%, Apurímac con 11,4% y Huancavelica con 10,7%.

CUADRO Nº 2.13
PERÚ: TASA DE ANALFABETISMO, POR ÁREA DE RESIDENCIA, SEGÚN DEPARTAMENTO, 1993 Y 2007

Departamento	Censo 1993		Censo 2007	
	Urbana	Rural	Urbana	Rural
Total	6,7	29,8	3,7	19,7
Amazonas	12,3	24,7	7,0	16,5
Áncash	10,1	38,0	5,6	26,2
Apurímac	18,6	47,4	11,4	31,1
Arequipa	6,2	17,4	3,5	10,0
Ayacucho	21,7	43,5	11,7	27,2
Cajamarca	12,5	32,8	7,3	22,5
Prov. Const. del Callao	3,0	13,9	1,6	-
Cusco	12,0	38,1	6,2	24,7
Huancavelica	19,4	39,6	10,7	25,0
Huánuco	10,5	34,6	7,2	24,6
Ica	4,9	10,4	2,4	6,4
Junín	9,3	22,0	5,2	13,0
La Libertad	7,2	27,4	4,5	20,9
Lambayeque	8,1	22,4	4,4	16,1
Lima	3,9	12,2	2,0	7,5
Loreto	5,4	19,5	2,4	12,4
Madre de Dios	5,4	11,2	2,4	5,4
Moquegua	7,0	17,5	3,8	9,6
Pasco	11,4	21,0	5,9	12,5
Piura	10,7	31,2	5,6	20,8
Puno	12,1	28,9	6,2	18,3
San Martín	8,7	19,0	5,1	13,3
Tacna	6,6	14,3	3,2	8,3
Tumbes	6,1	10,4	3,0	7,3
Ucayali	4,5	19,9	2,1	14,3
Lima Metropolitana 1/	3,6	11,5	1,8	6,9
Lima provincias 2/	6,8	12,3	4,0	7,5

1/ Comprende la provincia de Lima y la Provincia Constitucional del Callao.
2/ Comprende el departamento de Lima, excepto la provincia de Lima.
Fuente: INEI-Censos Nacionales de Población y Vivienda, 1993 y 2007.

2.1.9 Analfabetismo según grupo de edad

Al analizar la incidencia del analfabetismo por grupos de edad, se observa que éste afecta en mayor medida a la población que pertenece a las cohortes de mayor edad. Así, de acuerdo a los datos del Censo del 2007, el analfabetismo afecta al 26,7% de la población de 65 y más años de edad y al 10,1% del grupo de 40 a 64 años. Entre la población adulta joven (30 a 39 años de edad) y población joven (15 a 29 años), la incidencia del analfabetismo es en menor proporción, afectando al 4,0% de los que tienen de 30 a 39 años y al 2,2% y 1,3% de los que tienen de 20 a 29 años y de 15 a 19 años de edad, respectivamente. El 29,4% de las personas entre 40 y 64 años y el 56,2% de los que tienen 65 y más años de edad residentes del área rural son analfabetos.

Comparado con el nivel de analfabetismo registrado en el Censo de 1993, se observa que la incidencia del fenómeno disminuyó en todos los grupos de edad, principalmente entre los que tienen de 40 a 64 años de edad que disminuye en 11,6 puntos porcentuales. En el área rural los analfabetos de 40 a 64 años de edad en términos de tasa de analfabetismo disminuyen en 17,8 puntos porcentuales, seguido de aquellos que tienen 65 y más años de edad que disminuye en 9,7 puntos porcentuales.

En conclusión, el analfabetismo en el país es un problema que afecta a la población residente en el área rural, a la población femenina y a los adultos mayores.

CUADRO Nº 2.14
PERÚ: TASA DE ANALFABETISMO, POR ÁREA DE RESIDENCIA, SEGÚN GRUPO DE EDAD, 1993 Y 2007

Grupo de edad	Censo 1993			Censo 2007		
	Total	Urbana	Rural	Total	Urbana	Rural
Total	12,8	6,7	29,8	7,1	3,7	19,7
15 - 19	3,9	1,8	9,8	1,3	0,6	3,3
20 - 29	6,1	2,7	16,0	2,2	0,9	7,3
30 - 39	9,0	4,1	24,4	4,0	1,6	13,6
40 - 64	21,7	11,7	47,2	10,1	5,0	29,4
65 y más	37,9	24,8	65,9	26,7	16,7	56,2

Fuente: INEI-Censos Nacionales de Población y Vivienda, 1993 y 2007.

2.2 Cobertura de seguro de salud

2.2.1 Población con cobertura de seguro de salud

Contar con algún seguro de salud permite a la población protegerse de una eventual enfermedad o accidente. Los resultados de los Censos de Población y Vivienda del 2007, revelan que en el país el 42,3% de la población cuenta con algún tipo de seguro de salud, es decir, 11 millones 598 mil 698 personas, no obstante el 57,7% de la población se encuentra aún desprotegida.

GRÁFICO Nº 2.9
PERÚ: POBLACIÓN CENSADA POR CONDICIÓN DE TENENCIA DE SEGURO DE SALUD, 2007

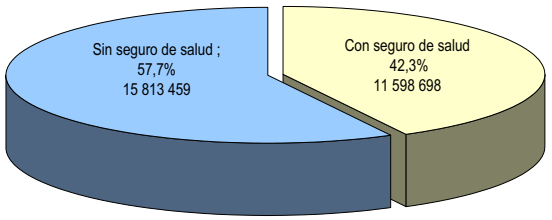

Fuente: INEI - Censos Nacionales 2007: XI de Población y VI de Vivienda.

Los resultados censales evidencian que hombres y mujeres acceden casi en la misma proporción a un seguro de salud. Así, el 42,5% de las mujeres, es decir, 5 millones 865 mil 728, y el 42,1% de hombres, que equivale a 5 millones 732 mil 970 personas cuentan con algún seguro de salud.

Por área de residencia, 8 millones 748 mil 433 personas residentes del área urbana tienen seguro de salud. En términos proporcionales significa 42 de cada 100 personas residentes en ciudades están protegidos con algún seguro de salud. En el área rural del país, 2 millones 850 mil 265 personas tienen algún tipo de aseguramiento para su salud, lo que equivale a 43 de cada 100 residentes rurales.

En el área urbana no se observa mayor diferencia en el acceso a seguro de salud entre hombres (42,1%) y mujeres (41,9%). En cambio, en el área rural el 44,5% de las mujeres cuentan con seguro de salud, siendo 2,6 puntos porcentuales más que los hombres (41,9%).

CUADRO Nº 2.15
PERÚ: POBLACIÓN CENSADA CON SEGURO DE SALUD, SEGÚN ÁREA DE RESIDENCIA Y SEXO, 2007

Área de residencia / Sexo	Total de población	Con algún seguro		Sin seguro de salud	
		Absoluto	%	Absoluto	%
Total	27 412 157	11 598 698	42,3	15 813 459	57,7
Hombre	13 622 640	5 732 970	42,1	7 889 670	57,9
Mujer	13 789 517	5 865 728	42,5	7 923 789	57,5
Urbana					
Total	20 810 288	8 748 433	42,0	12 061 855	58,0
Hombre	10 226 205	4 309 300	42,1	5 916 905	57,9
Mujer	10 584 083	4 439 133	41,9	6 144 950	58,1
Rural					
Total	6 601 869	2 850 265	43,2	3 751 604	56,8
Hombre	3 396 435	1 423 670	41,9	1 972 765	58,1
Mujer	3 205 434	1 426 595	44,5	1 778 839	55,5

Fuente: INEI - Censos Nacionales 2007: XI de Población y VI de Vivienda.

A nivel de departamentos, se observa diferencias en el acceso al seguro de salud. Entre los que presentan la proporción más alta con cobertura de algún tipo de seguro de salud cuyos valores porcentuales son mayores al 50%, destacan los departamentos de Apurímac (55,2%), Ayacucho (54,7%), Huánuco (52,0%) y Loreto (50,6%); mientras que en los departamentos de Puno (26,9%), Junín (30,0%), Tacna (35,1%), Áncash (35,9%), Madre de Dios (36,4%) y Pasco (39,4%), se registran menor cobertura de seguro de salud.

CUADRO Nº 2.16
PERÚ: POBLACIÓN CENSADA CON SEGURO DE SALUD, POR SEXO, SEGÚN DEPARTAMENTO, 2007

Departamento	Total	%	Sexo			
			Hombre	%	Mujer	%
Total	11 598 698	42,3	5 732 970	42,1	5 865 728	42,5
Amazonas	167 797	44,6	82 717	42,9	85 080	46,5
Áncash	381 364	35,9	193 356	36,5	188 008	35,2
Apurímac	222 915	55,2	106 259	52,9	116 656	57,3
Arequipa	493 834	42,9	241 143	42,5	252 691	43,2
Ayacucho	335 322	54,7	161 361	53,1	173 961	56,4
Cajamarca	615 000	44,3	303 407	43,8	311 593	44,9
Prov. Const. del Callao	406 350	46,3	204 078	47,4	202 272	45,3
Cusco	585 075	49,9	288 794	49,4	296 281	50,5
Huancavelica	216 676	47,6	108 687	48,3	107 989	47,0
Huánuco	396 159	52,0	192 827	50,2	203 332	53,8
Ica	305 076	42,9	153 461	43,4	151 615	42,3
Junín	367 186	30,0	184 850	30,3	182 336	29,7
La Libertad	674 357	41,7	332 367	41,6	341 990	41,8
Lambayeque	504 232	45,3	237 863	43,9	266 369	46,7
Lima	3 525 794	41,7	1 741 614	42,1	1 784 180	41,4
Loreto	451 389	50,6	221 970	48,6	229 419	52,8
Madre de Dios	39 834	36,4	21 124	35,5	18 710	37,4
Moquegua	77 806	48,2	41 395	49,9	36 411	46,3
Pasco	110 627	39,4	58 089	40,3	52 538	38,5
Piura	703 567	42,0	343 204	41,1	360 363	42,8
Puno	340 971	26,9	172 576	27,2	168 395	26,5
San Martín	294 888	40,5	149 840	39,2	145 048	41,9
Tacna	101 274	35,1	51 055	35,3	50 219	34,8
Tumbes	96 764	48,3	48 345	46,6	48 419	50,1
Ucayali	184 441	42,7	92 588	41,7	91 853	43,7
Lima Metropolitana 1/	3 590 321	42,3	1 770 477	42,7	1 819 844	41,9
Lima provincias 2/	341 823	40,7	175 215	41,1	166 608	40,3

1/ Comprende la provincia de Lima y la Provincia Constitucional del Callao.
2/ Comprende el departamento de Lima, excepto la provincia de Lima.
Fuente: INEI - Censos Nacionales 2007: XI de Población y VI de Vivienda.

GRÁFICO N° 2.10
PERÚ: POBLACIÓN CENSADA CON SEGURO DE SALUD, SEGÚN DEPARTAMENTO, 2007
(Porcentaje)

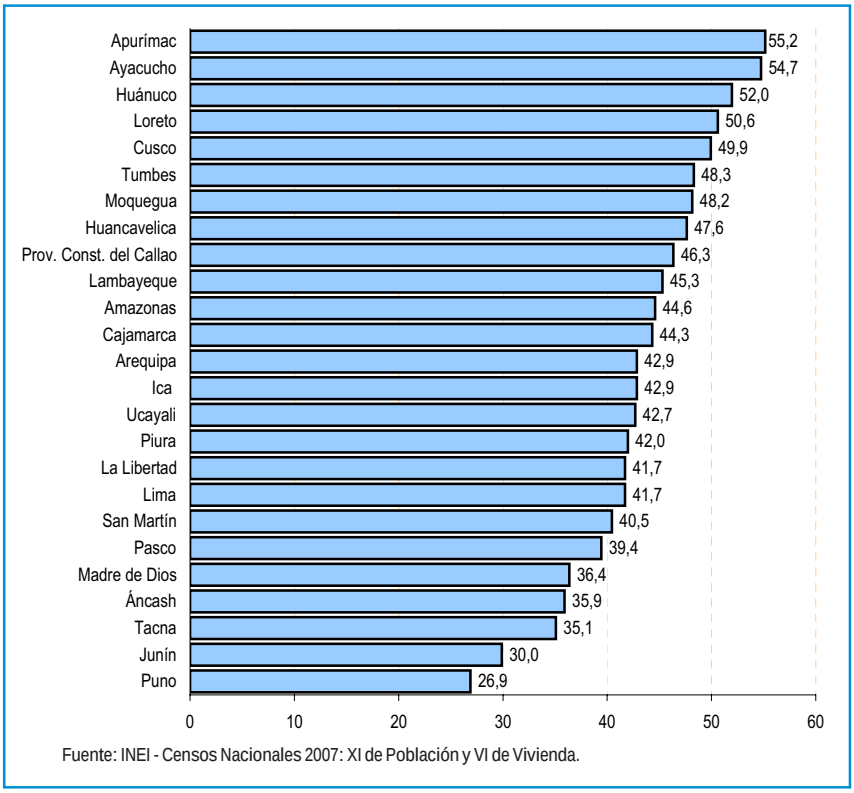

Fuente: INEI - Censos Nacionales 2007: XI de Población y VI de Vivienda.

Los departamentos que registran la mayor proporción de población femenina con seguro de salud cuyos valores porcentuales son mayores al 50,0%, destacan Apurímac (57,3%), Ayacucho (56,4%), Huánuco (53,8%), Loreto (52,8%), Cusco (50,5%) y Tumbes (50,1%). En el caso de la población masculina son los departamentos de Huánuco (50,2%), Apurímac (52,9%) y Ayacucho (53,1%), respectivamente los que presentan el mayor porcentaje de asegurados. En cambio, los departamentos que registran la menor proporción de población femenina con algún tipo de seguro de salud cuyos valores porcentuales son menores al 37,0% se encuentran en Puno (26,5%), Junín (29,7%), Tacna (34,8%) y Áncash (35,2%) y respecto a la población masculina se encuentran los departamentos de: Puno (27,2%), Junín (30,3%), Tacna (35,3%), Madre de Dios (35,5%) y Áncash (36,5%).

2.2.2 Tipo de seguro de salud

Respecto al tipo de seguro de salud al cual se encuentra afiliada la población, los datos censales muestran que del total de personas que manifestaron estar afiliadas a algún seguro de salud, el 18,4% están protegidas por el Seguro Integral de Salud (SIS), seguido de aquellos que acceden únicamente al seguro social ESSALUD con 17,4%, a otros seguros (seguro privado de salud, seguro de las Fuerzas Armadas y Policiales, seguro universitario, seguro escolar privado) se afiliaron el 5,9% y el 0,5% tienen seguro de ESSALUD y otro seguro privado.

Según área de residencia, se observa en el área rural la mayor proporción de la población que accede al SIS (38,0%), mientras que en el área urbana este tipo de seguro cubre al 12,2%. A ESSALUD acceden mayormente la población del área urbana (21,6%), también, los residentes del área urbana presentan la mayor proporción de acceso a otros seguros de salud (7,4%).

Según sexo, las mujeres acceden en mayor proporción al SIS (19,1%), que los hombres (17,7%). En cambio, en el acceso a ESSALUD no se observa diferencias significativas entre mujeres (17,6%) y hombres (17,2%). A otro seguro (seguro privado de salud, seguro de las Fuerzas Armadas y Policiales, seguro universitario, seguro escolar privado), los hombres acceden en mayor proporción (6,5%) que las mujeres (5,3%).

Por área de residencia tanto hombres y mujeres residentes del área urbana acceden casi en la misma proporción a ESSALUD, en el caso del SIS el acceso de las mujeres supera al de los hombres. Sin embargo, la diferencia más significativa se observa en el área rural, donde el 40,1% de las mujeres acceden al SIS, frente al 35,9% de los hombres.

GRÁFICO Nº 2.11
PERÚ: POBLACIÓN CENSADA POR TIPO DE SEGURO DE SALUD, 2007
(Porcentaje)

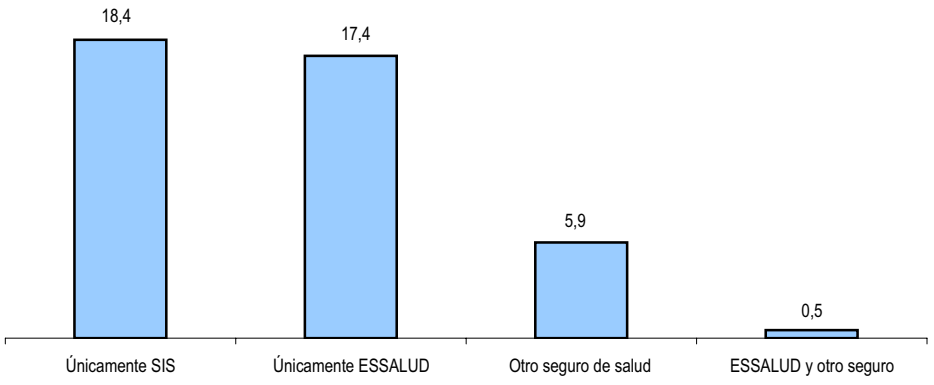

Fuente: INEI - Censos Nacionales 2007: XI de Población y VI de Vivienda.

CUADRO Nº 2.17
PERÚ: POBLACIÓN CENSADA CON SEGURO DE SALUD, POR TIPO DE SEGURO DE SALUD, SEGÚN ÁREA DE RESIDENCIA Y SEXO, 2007
(Porcentaje del total de población por sexo y área de residencia)

Área de residencia / Sexo	Con seguro de salud	Tipo de seguro de salud			
		Únicamente SIS	Únicamente ESSALUD	Otro seguro de salud 1/	ESSALUD y otro seguro
Total	42,3	18,4	17,4	5,9	0,5
Hombre	42,1	17,7	17,2	6,5	0,6
Mujer	42,5	19,1	17,6	5,3	0,5
Urbana	42,0	12,2	21,6	7,4	0,6
Hombre	42,1	11,7	21,4	8,2	0,7
Mujer	41,9	12,8	21,9	6,6	0,6
Rural	43,2	38,0	4,0	1,1	0,1
Hombre	41,9	35,9	4,5	1,3	0,1
Mujer	44,5	40,1	3,4	0,9	0,0

1/ Incluye: Seguro Privado, Seguro de las Fuerzas Armadas y Policiales, Seguro Universitario, Entidad Prestadora de Salud y Seguro Escolar Privado.
Fuente: INEI - Censos Nacionales 2007: XI de Población y VI de Vivienda.

Según departamentos, el acceso de la población a los diversos tipos de seguro de salud se encuentran diferenciados, es así que Huánuco (41,4%), Ayacucho (42,6%) y Apurímac (43,8%) presentan la mayor proporción de población que accede únicamente al SIS. La menor proporción de acceso a este tipo de seguro se presenta en los departamentos de Lima (7,2%), Ica (8,1%), Tacna (11,1%), Moquegua (11,9%) y Junín (13,1%).

Respecto al acceso a ESSALUD, destaca la población asegurada residente en los departamentos de Arequipa (23,5%), Ica (28,2%) y Moquegua (29,6%), así como la Provincia Constitucional del Callao (26,7%) y Lima Metropolitana con (23,6%), en tanto que la menor proporción de población afiliada a este tipo de seguro se encuentra en los departamentos de Cajamarca (8,2%), Puno (8,5%), Huancavelica y Huánuco con 8,6% cada uno, respectivamente.

CUADRO Nº 2.18
PERÚ : POBLACIÓN CENSADA, POR TIPO DE SEGURO DE SALUD AL QUE ACCEDEN, SEGÚN DEPARTAMENTO, 2007
(Porcentaje del total de población de cada departamento)

Departamento	Con algún seguro de salud	Tipo de seguro de salud			
		Únicamente SIS	Únicamente ESSALUD	Únicamente otro seguro de salud 1/	Con ESSALUD y otro seguro de salud
Total	42,3	18,4	17,4	5,9	0,5
Amazonas	44,6	33,3	9,1	2,1	0,1
Áncash	35,9	16,3	15,7	3,5	0,2
Apurímac	55,2	43,8	9,3	1,8	0,1
Arequipa	42,9	13,2	23,5	5,6	0,5
Ayacucho	54,7	42,6	9,6	2,4	0,1
Cajamarca	44,3	33,6	8,2	2,3	0,2
Prov. Const. del Callao	46,3	9,2	26,7	9,6	0,7
Cusco	49,9	35,6	11,1	3,0	0,2
Huancavelica	47,6	37,4	8,6	1,5	0,1
Huánuco	52,0	41,4	8,6	1,8	0,1
Ica	42,9	8,1	28,2	6,1	0,4
Junín	30,0	13,1	13,6	3,0	0,2
La Libertad	41,7	18,7	18,1	4,4	0,4
Lambayeque	45,3	21,3	18,4	5,3	0,2
Lima	41,7	7,2	23,0	10,3	1,1
Loreto	50,6	33,7	12,6	4,2	0,2
Madre de Dios	36,4	16,2	16,2	3,7	0,2
Moquegua	48,2	11,9	29,6	6,4	0,3
Pasco	39,4	17,0	20,2	2,0	0,2
Piura	42,0	22,4	14,3	4,8	0,4
Puno	26,9	16,4	8,5	1,8	0,1
San Martín	40,5	24,4	11,7	4,1	0,1
Tacna	35,1	11,1	18,3	5,4	0,3
Tumbes	48,3	26,3	16,3	5,4	0,2
Ucayali	42,7	26,7	12,5	3,2	0,2
Lima Metropolitana 2/	42,3	6,6	23,6	10,8	1,1
Lima provincias 3/	40,7	15,8	20,3	4,4	0,2

1/ Incluye: Seguro Privado, Seguro de las Fuerzas Armadas y Policiales, Seguro Universitario, Entidad Prestadora de Salud y Seguro Escolar Privado.
2/ Comprende la provincia de Lima y la Provincia Constitucional del Callao.
3/ Comprende el departamento de Lima, excepto la provincia de Lima.
Fuente: INEI - Censos Nacionales 2007: XI de Población y VI de Vivienda.

En ocho departamentos: Loreto, Huancavelica, Cusco, Cajamarca, Apurímac, Ayacucho, Huánuco y Amazonas, más del 30,0% de la población masculina se encuentra asegurada al SIS, mientras que la población de Moquegua (30,6%), Ica (28,1%), Provincia Constitucional del Callao (26.9%), Arequipa (22,9%) y Lima (22,7%) muestran los mayores porcentajes de población masculina que tienen seguro de salud con ESSALUD.

CUADRO Nº 2.19
PERÚ : POBLACIÓN CENSADA MASCULINA, POR TIPO DE SEGURO AL QUE ACCEDEN, SEGÚN DEPARTAMENTO, 2007
(Porcentaje del total de la población masculina de cada departamento)

Departamento	Total	%	Tipo de seguro de salud			
			Únicamente SIS	Únicamente ESSALUD	Únicamente otro seguro de salud 1/	Con ESSALUD y otro seguro de salud
Total	5 732 970	42,1	17,8	17,2	6,5	0,6
Amazonas	82 717	42,9	31,4	8,7	2,6	0,1
Áncash	193 356	36,5	15,9	16,0	4,1	0,4
Apurímac	106 259	52,9	41,2	9,4	2,0	0,2
Arequipa	241 143	42,5	12,6	22,9	6,3	0,6
Ayacucho	161 361	53,1	40,4	9,6	2,9	0,1
Cajamarca	303 407	43,8	32,5	8,4	2,6	0,2
Prov. Const. del Callao	204 078	47,4	8,9	26,9	10,7	0,8
Cusco	288 794	49,4	34,5	11,0	3,5	0,2
Huancavelica	108 687	48,3	36,8	9,3	1,9	0,2
Huánuco	192 827	50,2	39,4	8,5	2,1	0,1
Ica	153 461	43,4	7,8	28,1	6,9	0,5
Junín	184 850	30,3	12,8	13,6	3,6	0,2
La Libertad	332 367	41,6	17,8	18,2	5,0	0,5
Lambayeque	237 863	43,9	19,9	17,8	5,8	0,3
Lima	1 741 614	42,1	7,0	22,7	11,1	1,1
Loreto	221 970	48,6	31,2	12,3	4,7	0,2
Madre de Dios	21 124	35,5	14,2	16,7	4,3	0,2
Moquegua	41 395	49,9	11,1	30,6	7,8	0,4
Pasco	58 089	40,3	16,3	21,1	2,5	0,3
Piura	343 204	41,1	21,3	14,0	5,4	0,4
Puno	172 576	27,2	16,1	8,6	2,3	0,1
San Martín	149 840	39,2	23,1	11,3	4,6	0,2
Tacna	51 055	35,3	10,4	18,0	6,6	0,3
Tumbes	48 345	46,6	24,0	15,6	6,6	0,3
Ucayali	92 588	41,7	25,1	12,4	3,9	0,2
Lima Metropolitana 2/	1 770 477	42,7	6,4	23,4	11,7	1,2
Lima provincias 3/	175 215	41,1	14,7	21,1	5,1	0,3

1/ Incluye: Seguro Privado, Seguro de las Fuerzas Armadas y Policiales, Seguro Universitario, Entidad Prestadora de Salud y Seguro Escolar Privado.
2/ Comprende la provincia de Lima y la Provincia Constitucional del Callao.
3/ Comprende el departamento de Lima, excepto la provincia de Lima.
Fuente: INEI - Censos Nacionales 2007: XI de Población y VI de Vivienda.

Más de la tercera parte de la población femenina de los departamentos de Ayacucho (44,8%), Huánuco (43,4%), Apurímac (46,5%), Huancavelica (37,9%), Cusco (36,5%), Loreto (35,9%), Amazonas (35,2%) y Cajamarca (34,6%) se encuentran afiliados al seguro del SIS.

La mayor cobertura de ESSALUD en la población femenina se da en los departamentos de Moquegua (28,5%), Ica (28,2%), Provincia Constitucional del Callao (26,5%), Arequipa (24,1%) y Lima (23,2%).

CUADRO Nº 2.20
PERÚ : POBLACIÓN CENSADA FEMENINA, POR TIPO DE SEGURO AL QUE ACCEDEN, SEGÚN DEPARTAMENTO, 2007
(Porcentaje del total de la población femenina de cada departamento)

Departamento	Total	Con algún seguro de salud	Tipo de seguro de salud			
			Únicamente SIS	Únicamente ESSALUD	Únicamente otro seguro de salud 1/	Con ESSALUD y otro seguro de salud
Total	5 865 728	42,5	19,1	17,6	5,3	0,5
Amazonas	85 080	46,5	35,2	9,5	1,6	0,1
Áncash	188 008	35,2	16,7	15,4	2,9	0,1
Apurímac	116 656	57,3	46,5	9,3	1,5	-
Arequipa	252 691	43,2	13,7	24,1	4,9	0,4
Ayacucho	173 961	56,4	44,8	9,6	2,0	-
Cajamarca	311 593	44,9	34,6	8,1	2,0	0,1
Prov. Const. del Callao	202 272	45,3	9,5	26,5	8,6	0,6
Cusco	296 281	50,5	36,5	11,3	2,5	0,1
Huancavelica	107 989	47,0	37,9	7,8	1,2	-
Huánuco	203 332	53,8	43,4	8,8	1,6	-
Ica	151 615	42,3	8,4	28,2	5,3	0,3
Junín	182 336	29,7	13,3	13,7	2,5	0,1
La Libertad	341 990	41,8	19,5	18,0	3,9	0,3
Lambayeque	266 369	46,7	22,7	18,9	4,8	0,2
Lima	1 784 180	41,4	7,5	23,2	9,5	1,1
Loreto	229 419	52,8	35,9	13,0	3,6	0,1
Madre de Dios	18 710	37,4	18,6	15,7	2,9	0,1
Moquegua	36 411	46,3	12,8	28,5	4,8	0,2
Pasco	52 538	38,5	17,8	19,2	1,5	-
Piura	360 363	42,8	23,6	14,7	4,2	0,3
Puno	168 395	26,5	16,6	8,4	1,4	-
San Martín	145 048	41,9	26,0	12,1	3,6	0,1
Tacna	50 219	34,8	11,8	18,6	4,2	0,2
Tumbes	48 419	50,1	28,8	17,1	4,1	0,1
Ucayali	91 853	43,7	28,5	12,5	2,5	0,1
Lima Metropolitana 2/	1 819 844	41,9	6,8	23,9	10,0	1,1
Lima provincias 3/	166 608	40,3	17,0	19,5	3,6	0,1

1/ Incluye: Seguro Privado, Seguro de las Fuerzas Armadas y Policiales, Seguro Universitario, Entidad Prestadora de Salud y Seguro Escolar Privado.
2/ Comprende la provincia de Lima y la Provincia Constitucional del Callao.
3/ Comprende el departamento de Lima, excepto la provincia de Lima.
Fuente: INEI - Censos Nacionales 2007: XI de Población y VI de Vivienda.

2.2.3 Población asegurada por grupo de edad

Al analizar la cobertura de seguro de salud por grupos de edad, se detecta que los grupos de población más vulnerables como son los menores de edad y la población adulta mayor se encuentran afiliados en mayor proporción a algún seguro de salud. Así, el 59,4% del grupo de edad de 0 a 14 años y el 44,1% de los que tienen 65 y más años de edad, tienen seguro de salud.

A nivel de departamento y grupo de edad, la mayor cobertura de seguro de salud, se registra en la población de 0 a 14 años de los departamentos de Apurímac (84,5%), Huancavelica (81,3%), Huánuco (79,7%), Amazonas (77,2%), Ayacucho (76,4%), Cajamarca (74,3%) y Loreto (71,7%), y la menor proporción se presenta en los departamentos de Junín (45,7%), Lima (47,3%), Tacna (48,5%) y Puno (48,9%), le sigue el grupo de edad de 65 y más años, donde la mayor cobertura de seguro de salud se presenta en la Provincia Constitucional del Callao (63,8%), Lima (59,2%), Ica (56,8%), Lambayeque (53,6%) y Arequipa (52,4%), mientras que la cobertura más baja se registra en los departamentos de Huancavelica (15,8%), Puno (16,1%), Cajamarca (19,9%) y Amazonas (21,1%).

La población de los grupos de edad de 15 a 49 años y de 50 a 64 años a nivel de departamentos presenta una menor proporción.

CUADRO Nº 2.21
PERÚ : POBLACIÓN CENSADA CON SEGURO DE SALUD, POR GRUPO DE EDAD, SEGÚN DEPARTAMENTO, 2007

Departamento	De 0 a 14 años		De 15 a 49 años		De 50 a 64 años		De 65 y más años	
	Absoluto	% del total de población	Absoluto	% del total de población	Absoluto	% del total de población	Absoluto	% del total de población
Total	4 963 949	59,4	4 766 467	32,8	1 089 598	39,3	778 684	44,1
Amazonas	109 745	77,2	46 618	25,5	7 278	23,2	4 156	21,1
Áncash	184 174	55,0	139 850	26,1	34 000	30,6	23 340	28,6
Apurímac	128 244	84,5	68 940	37,2	13 935	38,0	11 796	38,9
Arequipa	184 722	60,6	207 855	32,7	56 731	44,8	44 526	52,4
Ayacucho	169 459	76,4	123 016	42,1	24 561	44,9	18 286	41,5
Cajamarca	360 355	74,3	204 948	29,8	31 890	25,4	17 807	19,9
Prov. Const. del Callao	129 017	54,8	193 780	39,8	47 782	48,2	35 771	63,8
Cusco	287 916	71,5	219 619	37,4	47 474	43,5	30 066	41,3
Huancavelica	146 816	81,3	57 139	27,7	8 213	20,9	4 508	15,8
Huánuco	227 546	79,7	131 932	35,6	23 583	36,2	13 098	32,0
Ica	103 969	50,7	139 544	36,5	33 912	44,6	27 651	56,8
Junín	184 926	45,7	130 038	20,6	31 587	27,5	20 635	27,6
La Libertad	296 963	59,1	269 944	32,1	61 387	37,3	46 063	42,4
Lambayeque	212 751	62,5	198 646	34,2	53 395	45,5	39 440	53,6
Lima	1 015 394	47,3	1 722 232	36,1	445 174	46,7	342 994	59,2
Loreto	246 878	71,7	167 681	37,8	25 392	36,4	11 438	33,3
Madre de Dios	18 107	52,6	18 208	28,2	2 660	34,2	859	29,6
Moquegua	24 839	60,7	37 673	41,7	9 757	51,8	5 537	48,1
Pasco	55 722	60,2	44 107	29,2	7 439	31,6	3 359	25,2
Piura	350 073	63,3	263 148	30,7	52 146	32,1	38 200	36,6
Puno	197 605	48,9	105 139	16,3	23 397	18,5	14 830	16,1
San Martín	156 369	62,1	112 340	29,2	17 648	29,1	8 531	26,7
Tacna	37 291	48,5	46 516	27,7	11 064	37,8	6 403	43,8
Tumbes	39 434	64,9	44 989	40,5	8 006	43,3	4 335	44,0
Ucayali	95 634	61,1	72 565	32,2	11 187	32,5	5 055	31,8
Lima Metropolitana 1/	1 008 755	47,2	1 773 340	36,8	458 995	47,8	349 231	61,2
Lima provincias 2/	135 656	55,9	142 672	32,4	33 961	37,4	29 534	45,1

1/ Comprende la provincia de Lima y la Provincia Constitucional del Callao.
2/ Comprende el departamento de Lima, excepto la provincia de Lima.
Fuente: INEI - Censos Nacionales 2007: XI de Población y VI de Vivienda.

GRÁFICO N º 2.12
PERÚ : POBLACIÓN CENSADA CON ALGÚN SEGURO DE SALUD, POR GRUPOS DE EDAD, 2007
(Porcentaje)

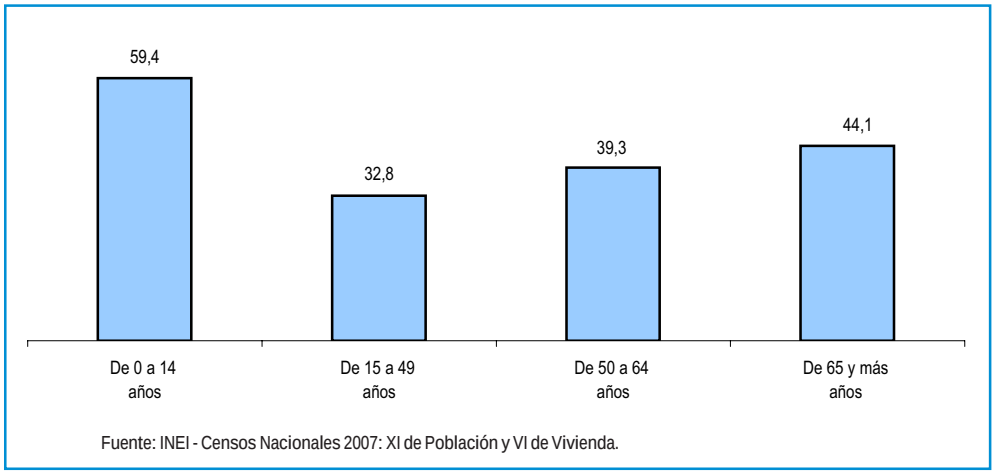

Fuente: INEI - Censos Nacionales 2007: XI de Población y VI de Vivienda.

2.3 Discapacidad

2.3.1 Hogares con algún miembro con discapacidad

La presencia de algún miembro con discapacidad en los hogares, se indagó en los Censos Nacionales de Población y Vivienda del 2007. Se entiende por persona con discapacidad, a aquella que tiene alguna dificultad permanente física o mental, que limita una o más actividades de la vida diaria.

Los resultados censales señalan que 735 mil 334 hogares que representa el 10,9% del total de hogares del país, existe al menos una persona con discapacidad física o mental, mientras que en el 89,1% (6 millones 18 mil 740) de hogares no existe personas con discapacidad.

GRÁFICO N° 2.13
PERÚ: HOGARES CON ALGÚN MIEMBRO CON DISCAPACIDAD, SEGÚN ÁREA DE RESIDENCIA, 2007
(Porcentaje)

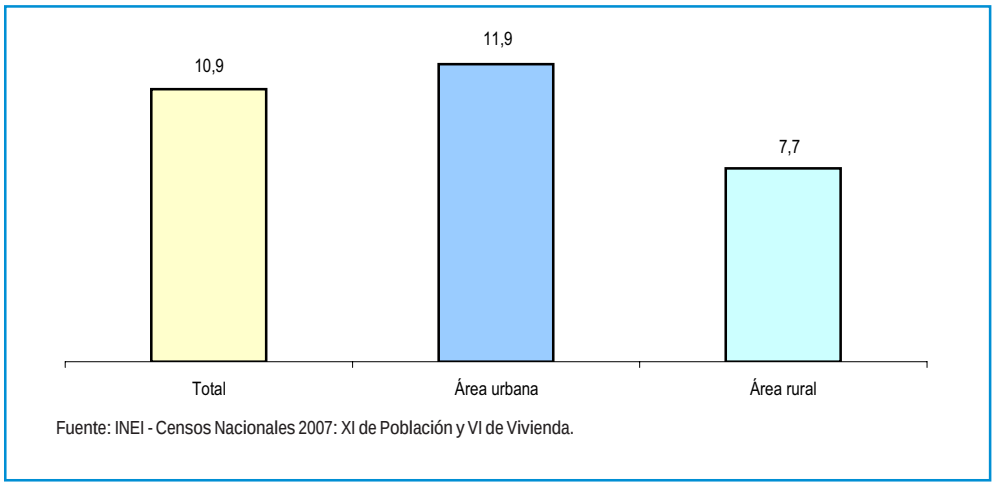

Fuente: INEI - Censos Nacionales 2007: XI de Población y VI de Vivienda.

Según área de residencia, en el 11,9% (609 mil 972 hogares) de los hogares urbanos existe algún miembro con discapacidad, mientras que en el área rural es en el 7,7% de hogares (125 mil 362 hogares), siendo menor en 4,2 puntos porcentuales respecto al área urbana.

CUADRO Nº 2.22
PERÚ: HOGARES CON ALGÚN MIEMBRO POR CONDICIÓN DE DISCAPACIDAD, SEGÚN ÁREA DE RESIDENCIA, 2007

Área de residencia	Total de hogares		Hogares con algún miembro con discapacidad		Hogares sin ningún miembro con discapacidad	
	Absoluto	%	Absoluto	%	Absoluto	%
Total	6 754 074	100,0	735 334	10,9	6 018 740	89,1
Urbana	5 131 349	100,0	609 972	11,9	4 521 377	88,1
Rural	1 622 725	100,0	125 362	7,7	1 497 363	92,3

Fuente: INEI - Censos Nacionales 2007: XI de Población y VI de Vivienda.

A nivel de departamento se observa diferencias entre los hogares cuyos miembros presentan alguna discapacidad. Con porcentajes por encima del 10% se encuentran los departamentos de Tacna (11,0%), Ica (11,6%), Arequipa (12,3%), Moquegua (12,9%) y Lima (13,1%). Los hogares de los departamentos de Amazonas (7,4%), San Martín (7,7%), Huancavelica (7,9%), registran la menor proporción de hogares con algún miembro con discapacidad.

CUADRO Nº 2.23
PERÚ: HOGARES CON ALGÚN MIEMBRO POR CONDICIÓN DE DISCAPACIDAD, SEGÚN DEPARTAMENTO, 2007

Departamento	Total de hogares	%	Hogares con algún miembro con discapacidad		Hogares sin ningún miembro con discapacidad	
			Absoluto	%	Absoluto	%
Total	6 754 074	100,0	735 334	10,9	6 018 740	89,1
Amazonas	90 645	100,0	6 692	7,4	83 953	92,6
Áncash	260 087	100,0	27 549	10,6	232 538	89,4
Apurímac	106 445	100,0	11 383	10,7	95 062	89,3
Arequipa	309 892	100,0	38 249	12,3	271 643	87,7
Ayacucho	163 147	100,0	15 416	9,4	147 731	90,6
Cajamarca	333 311	100,0	28 539	8,6	304 772	91,4
Prov. Const. del Callao	216 252	100,0	30 489	14,1	185 763	85,9
Cusco	303 974	100,0	27 928	9,2	276 046	90,8
Huancavelica	112 817	100,0	8 894	7,9	103 923	92,1
Huánuco	180 731	100,0	14 915	8,3	165 816	91,7
Ica	180 828	100,0	20 994	11,6	159 834	88,4
Junín	303 218	100,0	30 149	9,9	273 069	90,1
La Libertad	384 842	100,0	40 071	10,4	344 771	89,6
Lambayeque	254 488	100,0	25 943	10,2	228 545	89,8
Lima	2 075 091	100,0	270 980	13,1	1 804 111	86,9
Loreto	176 046	100,0	14 348	8,2	161 698	91,8
Madre de Dios	27 494	100,0	2 237	8,1	25 257	91,9
Moquegua	49 099	100,0	6 313	12,9	42 786	87,1
Pasco	66 889	100,0	7 183	10,7	59 706	89,3
Piura	389 685	100,0	38 670	9,9	351 015	90,1
Puno	363 432	100,0	32 677	9,0	330 755	91,0
San Martín	173 646	100,0	13 447	7,7	160 199	92,3
Tacna	84 819	100,0	9 333	11,0	75 486	89,0
Tumbes	50 005	100,0	4 970	9,9	45 035	90,1
Ucayali	97 191	100,0	7 965	8,2	89 226	91,8
Lima Metropolitana 1/	2 076 821	100,0	276 248	13,3	1 800 573	86,7
Lima provincias 2/	214 522	100,0	25 221	11,8	189 301	88,2

1/ Comprende la provincia de Lima y la Provincia Constitucional del Callao.
2/ Comprende el departamento de Lima, excepto la provincia de Lima.
Fuente: INEI - Censos Nacionales 2007: XI de Población y VI de Vivienda.

2.3.2 Tipo de discapacidad

Por tipo de discapacidad, los resultados censales evidencian que la dificultad para ver es una de las discapacidades que más afecta a los miembros del hogar y representa el 4,5%, le sigue en orden de importancia la dificultad para usar brazos y manos/ pies que representa el 1,6%, seguido de la dificultad para oír y hablar con 0,7% en ambos casos.

El tipo de discapacidad por área de residencia, muestra diferencias entre el área urbana y rural. En los hogares del área urbana incide en mayor proporción la discapacidad referida a la dificultad para ver con el 5,5%, asimismo la dificultad para usar brazos y manos/ pies el 1,7%. En los hogares del área rural es ligeramente mayor la dificultad para oír y para hablar (0,9%) que en el área urbana.

CUADRO N º 2.24
PERÚ: HOGARES CON ALGÚN MIEMBRO CON DISCAPACIDAD, POR ÁREA DE RESIDENCIA, SEGÚN TIPO DE DISCAPACIDAD, 2007
(Porcentaje del total de hogares)

Tipo de discapacidad	% del total	Área de residencia	
		Urbana	Rural
Total	10,9	11,9	7,7
Con 1 discapacidad			
Dificultad para ver	4,5	5,5	1,6
Dificultad para oír	0,7	0,7	0,9
Dificultad para hablar	0,7	0,6	0,9
Dificultad para usar brazos y manos/pies	1,6	1,7	1,4
Otra dificultad o limitación 1/	2,4	2,4	2,2
Con 2 o más discapacidades	1,0	1,1	0,8

1/ Incluye discapacidad mental
Fuente: INEI - Censos Nacionales 2007: XI de Población y VI de Vivienda.

Según jefatura de hogar se observa que la presencia de algún miembro con discapacidad es mayor en los hogares con jefa (12,7%), mientras que en los hogares con jefe afecta al 10,2%, lo que evidencia una diferencia de 2,5 puntos porcentuales.

CUADRO N º 2.25
PERÚ : HOGARES POR SEXO DEL JEFE DE HOGAR, SEGÚN TIPO DE DISCAPACIDAD DE ALGUNO DE SUS MIEMBROS, 2007
(Porcentaje del total de hogares)

Tipo de discapacidad	Total	Jefe del hogar	
		Hombre	Mujer
Total	10,9	10,2	12,7
Con 1 discapacidad			
Dificultad para ver	4,5	4,3	5,2
Dificultad para oír	0,7	0,7	0,8
Dificultad para hablar	0,7	0,6	0,8
Dificultad para usar brazos y manos/pies	1,6	1,5	1,8
Otra dificultad o limitación 1/	2,4	2,1	2,9
Con 2 o más discapacidades	1,0	0,9	1,2

1/ Incluye discapacidad mental
Fuente: INEI - Censos Nacionales 2007: XI de Población y VI de Vivienda.

GRÁFICO N° 2.14
PERÚ : TIPOS DE DISCAPACIDAD QUE MÁS AFECTA A LOS MIEMBROS DEL HOGAR, 2007
(Porcentaje)

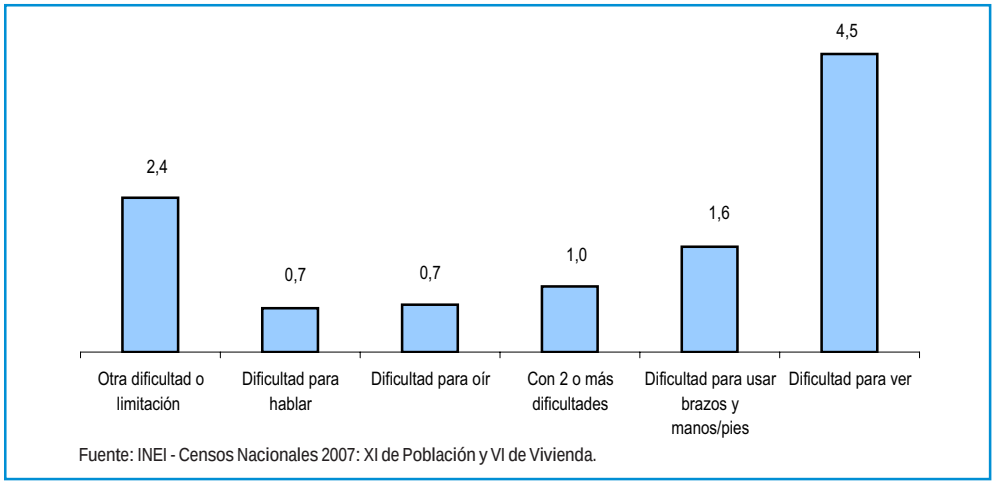

Por sexo del jefe de hogar y área de residencia, los hogares jefaturados por mujeres del área urbana presenta una mayor proporción de sus integrantes con discapacidad, así el 6,0% tiene al menos un miembro con dificultad para ver, el 1,9% dificultad para usar brazos y manos/pies, el 2,9% otra dificultad o limitación, el 0,7% dificultad para oír y dificultad para hablar en ambos casos.

CUADRO N º 2.26
PERÚ : HOGARES POR SEXO DEL JEFE DE HOGAR, SEGÚN ÁREA DE RESIDENCIA Y TIPO DE DISCAPACIDAD DE ALGUNO DE SUS MIEMBROS, 2007
(Porcentaje del total de hogares de cada área de residencia)

Área de residencia / Tipo de discapacidad	Total	Jefe del hogar	
		Hombre	Mujer
Total	10,9	10,2	12,7
Urbana	11,9	11,2	13,4
Con 1 discapacidad			
Dificultad para ver	5,5	5,3	6,0
Dificultad para oír	0,7	0,7	0,7
Dificultad para hablar	0,6	0,5	0,7
Dificultad para usar brazos y manos/pies	1,7	1,6	1,9
Otra dificultad o limitación 1/	2,4	2,2	2,9
Con 2 o más discapacidades	1,1	1,0	1,3
Rural	7,7	7,2	9,5
Con 1 discapacidad			
Dificultad para ver	1,6	1,5	1,7
Dificultad para oír	0,9	0,8	1,1
Dificultad para hablar	0,9	0,9	1,1
Dificultad para usar brazos y manos/pies	1,4	1,4	1,7
Otra dificultad o limitación 1/	2,2	2,0	2,9
Con 2 o más discapacidades	0,8	0,7	1,0

1/ Incluye discapacidad mental
Fuente: INEI - Censos Nacionales 2007: XI de Población y VI de Vivienda.

Respecto al tipo de discapacidad en los hogares de los departamentos, la dificultad para ver es la discapacidad que más afecta en Tacna (5,3%), Arequipa (5,6%), Moquegua (5,9%), Lima (6,3%), y la Provincia Constitucional del Callao (6,8%); le sigue la dificultad para usar brazos y manos/pies que afecta casi en similar proporción en los departamentos de Apurímac (2,0%), Puno (1,9%), Ica (1,9%) y la Provincia Constitucional del Callao (1,9%).

CUADRO N º 2.27
PERÚ : HOGARES CON ALGÚN MIEMBRO CON DISCAPACIDAD, POR TIPO DE DISCAPACIDAD, SEGÚN DEPARTAMENTO, 2007
(Porcentaje del total de hogares)

Departamento	Tipo de discapacidad					
	Dificultad para ver	Dificultad para oír	Dificultad para hablar	Dificultad para usar brazos y manos/pies	0tra dificultad o limitación 1/	Dos o más discapacidades
Total	4,5	0,7	0,7	1,6	2,4	1,0
Amazonas	2,1	0,7	1,2	1,0	1,5	0,8
Áncash	4,2	0,7	0,7	1,6	2,4	1,0
Apurímac	2,7	1,0	1,0	2,0	2,9	1,1
Arequipa	5,6	0,8	0,4	1,8	2,4	1,0
Ayacucho	3,0	0,9	0,8	1,7	2,3	0,7
Cajamarca	2,4	0,9	1,2	1,4	1,9	0,9
Prov. Const. del Callao	6,8	0,7	0,5	1,9	2,9	1,3
Cusco	2,7	0,9	0,7	1,7	2,4	0,8
Huancavelica	2,0	0,9	0,7	1,3	2,2	0,7
Huánuco	2,4	0,8	0,8	1,4	2,1	0,7
Ica	4,7	0,7	0,6	1,9	2,6	1,1
Junín	3,8	0,9	0,7	1,6	2,1	0,9
La Libertad	4,4	0,7	0,8	1,5	2,1	1,0
Lambayeque	4,2	0,6	0,8	1,5	2,2	0,9
Lima	6,3	0,7	0,5	1,6	2,7	1,2
Loreto	3,7	0,4	0,7	1,4	1,5	0,6
Madre de Dios	4,0	0,5	0,5	1,0	1,4	0,6
Moquegua	5,9	1,1	0,5	1,8	2,2	1,3
Pasco	4,7	0,9	0,8	1,6	1,9	0,8
Piura	3,8	0,6	0,9	1,7	2,2	0,8
Puno	2,1	0,9	0,4	1,9	2,7	0,8
San Martín	3,2	0,5	0,8	1,2	1,4	0,6
Tacna	5,3	0,7	0,4	1,5	2,1	1,0
Tumbes	4,5	0,5	1,0	1,5	1,7	0,8
Ucayali	3,8	0,4	0,7	1,3	1,4	0,5
Lima Metropolitana 2/	6,5	0,7	0,5	1,7	2,7	1,2
Lima provincias 3/	4,8	0,8	0,7	1,7	2,7	1,1

1/ Incluye discapacidad mental
2/ Comprende la provincia de Lima y la Provincia Constitucional del Callao.
3/ Comprende el departamento de Lima, excepto la provincia de Lima.
Fuente: INEI - Censos Nacionales 2007: XI de Población y VI de Vivienda.

2.4 Etnia

2.4.1 Lengua aprendida en la niñez

Según resultados del Censo Nacional de Población del 2007, el Castellano es el idioma que la mayoría de la población del país ha aprendido en su niñez. El 83,9% de la población de 5 y más años de edad manifestó haber aprendido este idioma en su niñez, el 13,2% aprendió Quechua, el 1,8% Aymara y el 0,9% aprendió otra lengua nativa.

Comparando estos resultados con lo registrado en el Censo de 1993, el porcentaje de la población que declaró haber aprendido Castellano en su niñez aumentó en 3,6 puntos porcentuales al pasar de 80,3% (15 millones 405 mil 14 personas) en 1993 a 83,9% (20 millones 718 mil 227 personas) en el 2007, en tanto el 13,2% (3 millones 261 mil 750 personas) declararon al Quechua como idioma aprendido en la niñez, respecto a lo obtenido en el Censo de 1993 (16,6%), disminuye en 3,3 puntos porcentuales. Asimismo, disminuye en 0,5 puntos porcentuales la población que manifestó haber aprendido Aymara en su niñez, al pasar de 2,3% (440 mil 380 personas) en 1993 a 1,8% (434 mil 370 personas) en el 2007.

CUADRO Nº 2.28
PERÚ: POBLACIÓN CENSADA DE 5 Y MÁS AÑOS DE EDAD, SEGÚN ÁREA DE RESIDENCIA Y LENGUA APRENDIDA EN LA NIÑEZ, 1993 Y 2007

Área de residencia / Lengua aprendida	Censo 1993		Censo 2007		Variación porcentual Intercensal (Puntos porcentuales)
	Absoluto	%	Absoluto	%	
Total	19 190 624	100,0	24 687 537	100,0	
Castellano	15 405 014	80,3	20 718 227	83,9	3,6
Quechua	3 177 938	16,6	3 261 750	13,2	-3,3
Aymara	440 380	2,3	434 370	1,8	-0,5
Otra Lengua Nativa	132 174	0,7	223 194	0,9	0,2
Idioma Extranjero	35 118	0,2	21 097	0,1	-0,1
Sordomudo	-	-	28 899	0,1	-
Urbana	13 679 668	100,0	18 896 580	100,0	
Castellano	12 062 075	88,2	17 108 922	90,5	2,4
Quechua	1 395 387	10,2	1 521 391	8,1	-2,1
Aymara	170 766	1,2	189 525	1,0	-0,2
Otra Lengua Nativa	19 096	0,1	39 337	0,2	0,1
Idioma Extranjero	32 344	0,2	20 493	0,1	-0,1
Sordomudo	-	-	16 912	0,1	-
Rural	5 510 956	100,0	5 790 957	100,0	
Castellano	3 342 939	60,7	3 609 305	62,3	1,7
Quechua	1 782 551	32,3	1 740 359	30,1	-2,3
Aymara	269 614	4,9	244 845	4,2	-0,7
Otra Lengua Nativa	113 078	2,1	183 857	3,2	1,1
Idioma Extranjero	2 774	0,1	604	0,0	0,0
Sordomudo	-	-	11 987	0,2	-

Fuente: INEI - Censos Nacionales de Población y Vivienda, 1993 y 2007.

Por área de residencia, se observa que la gran mayoría (90,5%) de la población del área urbana aprendió en la niñez el Castellano, solamente el 9,3% de la población manifiesta haber aprendido una lengua autóctona o nativa. En cambio, en el área rural, 37,5% de la población de 5 y más años de edad, aprendió en la niñez una lengua autóctona, especialmente el Quechua (30,1%).

Respecto a lo registrado en el Censo de 1993, tanto en el área urbana como en la rural, aumenta la proporción de los que aprendieron el Castellano, mientras que disminuye los que aprendieron Quechua y Aymara. Sin embargo, aumenta, los que aprendieron otra lengua nativa que no es Quechua ni Aymara, principalmente en el área rural.

GRÁFICO Nº 2.15
PERÚ: POBLACIÓN DE 5 Y MÁS AÑOS DE EDAD, SEGÚN LENGUA APRENDIDA EN LA NIÑEZ, 1993 Y 2007
Porcentaje

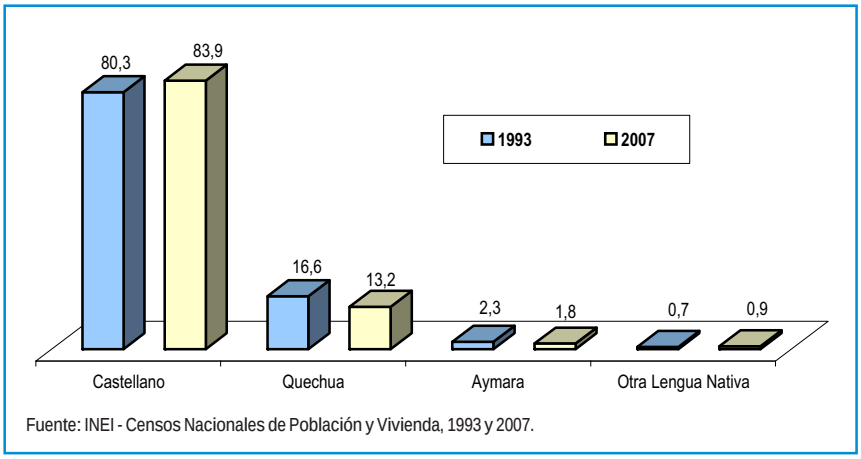

Fuente: INEI - Censos Nacionales de Población y Vivienda, 1993 y 2007.

CUADRO Nº 2.29
PERÚ: POBLACIÓN CENSADA DE 5 Y MÁS AÑOS DE EDAD, POR SEXO, SEGÚN ÁREA DE RESIDENCIA Y LENGUA APRENDIDA EN LA NIÑEZ, 1993 Y 2007

Área de residencia / Lengua aprendida en la niñez	Censo 1993				Censo 2007			
	Hombre		Mujer		Hombre		Mujer	
	Absoluto	%	Absoluto	%	Absoluto	%	Absoluto	%
Total	9 506 964	100,0	9 683 660	100,0	12 233 392	100,0	12 454 145	100,0
Castellano	7 664 647	80,6	7 740 367	79,9	10 308 242	84,3	10 409 985	83,6
Quechua	1 535 324	16,1	1 642 614	17,0	1 570 191	12,8	1 691 559	13,6
Aymara	221 598	2,3	218 782	2,3	214 980	1,8	219 390	1,8
Otra Lengua Nativa	66 689	0,7	65 485	0,7	113 555	0,9	109 639	0,9
Idioma Extranjero	18 706	0,2	16 412	0,2	11 056	0,1	10 041	0,1
Sordomudo	-	-	-	-	15 368	0,1	13 531	0,1
Urbana	6 702 796	100,0	6 976 872	100,0	9 249 115	100,0	9 647 465	100,0
Castellano	5 918 431	88,3	6 143 644	88,1	8 404 759	90,9	8 704 163	90,2
Quechua	669 508	10,0	725 879	10,4	711 631	7,7	809 760	8,4
Aymara	88 064	1,3	82 702	1,2	93 135	1,0	96 390	1,0
Otra Lengua Nativa	9 498	0,1	9 598	0,1	19 844	0,2	19 493	0,2
Idioma Extranjero	17 295	0,3	15 049	0,2	10 728	0,1	9 765	0,1
Sordomudo	-	-	-	-	9 018	0,1	7 894	0,1
Rural	2 804 168	100,0	2 706 788	100,0	2 984 277	100,0	2 806 680	100,0
Castellano	1 746 216	62,3	1 596 723	59,0	1 903 483	63,8	1 705 822	60,8
Quechua	865 816	30,9	916 735	33,9	858 560	28,8	881 799	31,4
Aymara	133 534	4,8	136 080	5,0	121 845	4,1	123 000	4,4
Otra Lengua Nativa	57 191	2,0	55 887	2,1	93 711	3,1	90 146	3,2
Idioma Extranjero	1 411	0,1	1 363	0,1	328	0,0	276	0,0
Sordomudo	-	-	-	-	6 350	0,2	5 637	0,2

Fuente: INEI - Censos Nacionales de Población y Vivienda, 1993 y 2007.

En veinte departamentos, la mayoría de la población aprendió a hablar Castellano en su niñez. En diez de ellos: Piura, Tumbes, La Libertad, Cajamarca, San Martín, Lambayeque, Ica, Provincia Constitucional del Callao, Lima y Loreto, más del 90,0% de su población declaró al Castellano como lengua aprendida en su niñez.

El Quechua es aprendido en la niñez por el 71,5% de la población de 5 y más años de edad del departamento de Apurímac, por el 64,6% de Huancavelica, el 63,9% de Ayacucho, 52,0% de Cusco, por el 38,5% de Puno, el 31,6% de Áncash y el 28,9% de Huánuco, entre los principales.

El 27,5% de la población de Puno, el 17,1% de Tacna y el 11,1% de Moquegua, aprendieron en su niñez el Aymara. En tanto, el 3,9% de la población de Ucayali, el 3,1% de Junín y el 2,3% de Pasco tienen como lengua aprendida en la niñez al Asháninka. El 6,4% de la población de Loreto, el 6,5% de Ucayali y el 14,1% de Amazonas reportaron otra lengua nativa.

CUADRO Nº 2.30
PERÚ: POBLACIÓN CENSADA DE 5 Y MÁS AÑOS DE EDAD, POR LENGUA APRENDIDA EN LA NIÑEZ, SEGÚN DEPARTAMENTO 2007
(Porcentaje de la población de 5 y más años de edad)

Departamento	Total	Lengua aprendida en la niñez							Sordo-mudo
		Total	Castellano	Quechua	Aymara	Asháninka	Otra Lengua Nativa	Idioma Extranjero	
Total	24 687 537	100,0	83,9	13,2	1,8	0,3	0,7	0,1	0,1
Amazonas	329 079	100,0	85,4	0,1	0,0	0,0	14,1	0,0	0,3
Áncash	959 117	100,0	68,1	31,6	0,1	0,0	0,1	0,0	0,1
Apurímac	357 611	100,0	28,1	71,5	0,2	0,0	0,0	0,0	0,2
Arequipa	1 054 888	100,0	82,7	15,2	1,8	0,0	0,1	0,1	0,1
Ayacucho	543 682	100,0	35,7	63,9	0,1	0,0	0,1	0,0	0,1
Cajamarca	1 235 398	100,0	99,2	0,4	0,0	0,0	0,1	0,0	0,3
Prov. Const. del Callao	796 928	100,0	94,8	4,6	0,4	0,0	0,2	0,0	0,1
Cusco	1 048 832	100,0	46,3	52,0	0,2	0,3	0,9	0,2	0,2
Huancavelica	401 317	100,0	35,1	64,6	0,1	0,0	0,0	0,0	0,2
Huánuco	674 162	100,0	70,6	28,9	0,1	0,1	0,1	0,0	0,2
Ica	642 637	100,0	95,0	4,6	0,2	0,0	0,0	0,1	0,1
Junín	1 100 360	100,0	86,4	9,6	0,1	3,1	0,6	0,0	0,1
La Libertad	1 450 598	100,0	99,5	0,2	0,0	0,0	0,1	0,0	0,1
Lambayeque	1 002 842	100,0	97,5	2,2	0,0	0,0	0,1	0,0	0,1
Lima	7 731 404	100,0	93,2	6,2	0,3	0,0	0,1	0,2	0,1
Loreto	763 492	100,0	92,6	0,7	0,0	0,0	6,4	0,0	0,1
Madre de Dios	96 861	100,0	79,2	17,3	1,0	0,0	2,0	0,3	0,1
Moquegua	148 274	100,0	78,8	9,8	11,1	0,0	0,2	0,0	0,1
Pasco	251 359	100,0	90,0	6,7	0,1	2,3	0,7	0,0	0,1
Piura	1 488 914	100,0	99,6	0,1	0,0	0,0	0,2	0,0	0,1
Puno	1 146 685	100,0	33,8	38,5	27,5	0,1	0,0	0,1	0,1
San Martín	644 105	100,0	98,0	1,3	0,0	0,0	0,5	0,0	0,2
Tacna	264 093	100,0	80,1	2,6	17,1	0,0	0,1	0,0	0,1
Tumbes	178 669	100,0	99,6	0,2	0,0	0,0	0,0	0,0	0,1
Ucayali	376 230	100,0	87,7	1,6	0,1	3,9	6,5	0,1	0,1
Lima Metropolitana 1/	7 767 768	100,0	93,0	6,3	0,4	0,0	0,1	0,2	0,1
Lima provincias 2/	760 564	100,0	96,8	2,7	0,0	0,0	0,2	0,0	0,2

1/ Comprende la provincia de Lima y la Provincia Constitucional del Callao.
2/ Comprende el departamento de Lima, excepto la provincia de Lima.
Fuente: INEI - Censos Nacionales 2007: XI de Población y VI de Vivienda.

2.4.2 Lengua aprendida en la niñez y condición de alfabetismo

Los resultados del Censo del 2007, revelan que la población que aprendió en su niñez una lengua nativa, presenta altas tasas de analfabetismo; mientras en los que aprendieron Castellano en su niñez la incidencia del analfabetismo es menor. El 21,8% de la población aprendió Quechua en su niñez, el 27,5% Asháninka, el 20,8% otra lengua nativa y el 14,6% Aymara son iletrados; mientras que en la población que aprendió en su niñez el Castellano el analfabetismo incidió en el 4,3%.

El analfabetismo afecta más a poblaciones del área rural que tienen como lengua aprendida en su niñez una lengua nativa, así, el 30,6% de los que aprendieron Asháninka, el 29,3% de los que hablaron en su niñez Quechua, el 24,9% otras lenguas nativas distintas al Quechua, Aymara y Ásháninka y el 19,0% de los que aprendieron en su niñez el Aymara, no saben leer ni escribir.

CUADRO Nº 2.31
PERÚ: POBLACIÓN CENSADA DE 15 Y MÁS AÑOS DE EDAD, POR LENGUA APRENDIDA EN LA NIÑEZ, SEGÚN ÁREA DE RESIDENCIA Y CONDICIÓN DE ALFABETISMO, 2007
(Población de 15 y más años de edad)

Área de residencia / Condición de alfabetismo	Total	Lengua aprendida en la niñez						Sordo-mudo
		Castellano	Quechua	Aymara	Asháninka	Otra Lengua Nativa	Idioma Extranjero	
Total	19 054 624	15 814 303	2 676 420	377 135	40 758	104 420	19 511	22 077
Sabe leer y escribir	17 695 066	15 140 289	2 092 977	322 072	29 541	82 719	19 511	7 957
No Sabe leer ni escribir	1 359 558	674 014	583 443	55 063	11 217	21 701	0	14 120
Tasa de analfabetismo	7,1	4,3	21,8	14,6	27,5	20,8	0,0	64,0
Urbana	14 949 255	13 313 944	1 395 183	178 919	5 633	23 876	18 942	12 758
Sabe leer y escribir	14 400 465	12 998 769	1 187 725	161 537	5 159	22 215	18 942	6 118
No Sabe leer ni escribir	548 790	315 175	207 458	17 382	474	1 661	0	6 640
Tasa de analfabetismo	3,7	2,4	14,9	9,7	8,4	7,0	0,0	52,0
Rural	4 105 369	2 500 359	1 281 237	198 216	35 125	80 544	569	9 319
Sabe leer y escribir	3 294 601	2 141 520	905 252	160 535	24 382	60 504	569	1 839
No Sabe leer ni escribir	810 768	358 839	375 985	37 681	10 743	20 040	0	7 480
Tasa de analfabetismo	19,7	14,4	29,3	19,0	30,6	24,9	0,0	80,3

Fuente: INEI - Censos Nacionales 2007: XI de Población y VI de Vivienda.

GRÁFICO Nº 2.16
PERÚ: INCIDENCIA DEL ANALFABETISMO, SEGÚN LENGUA APRENDIDA EN LA NIÑEZ, 2007
(Porcentaje)

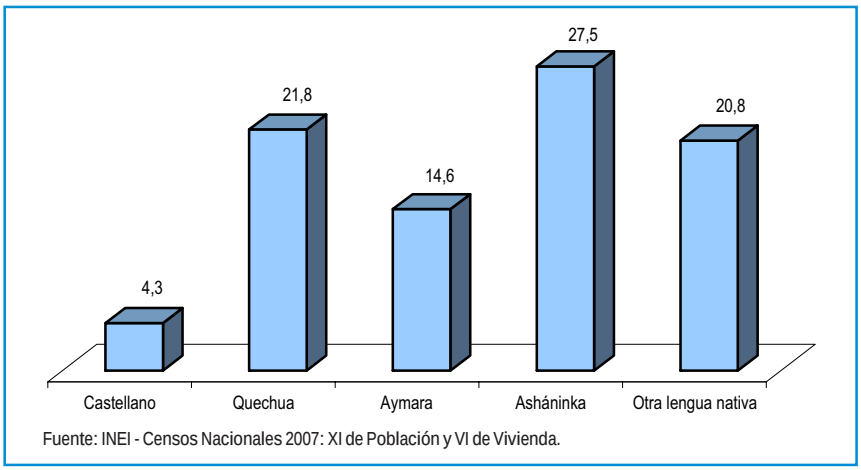

Fuente: INEI - Censos Nacionales 2007: XI de Población y VI de Vivienda.

2.4.3 Lengua aprendida en la niñez y nivel de educación alcanzado

Analizar la lengua aprendida en la niñez relacionado con el nivel de educación alcanzado, permite conocer el stock de capital educativo de las personas de acuerdo a las oportunidades vigentes en su entorno cultural.

Los resultados censales, revelan que las oportunidades educativas están más al alcance de las poblaciones que tienen como lengua aprendida en la niñez el Castellano que en aquellos que aprendieron una lengua nativa. Así, el 35,2% de la población que aprendió en su niñez el Castellano logró estudiar educación superior (16,9% superior no universitaria y 18,3% educación universitaria); mientras que las poblaciones que aprendieron en su niñez una lengua nativa y que lograron estudiar educación superior sólo alcanza al 10,6% de los que aprendieron Quechua, al 12,8% de Aymara, al 4,5% de Ásháninka y al 9,0% con otra lengua nativa.

Las personas que aprendieron una lengua nativa, presentan un capital educativo bajo o carecen de ello, ya que la mayoría a lo más llega a estudiar algún año de educación primaria o carecen de educación. Así, el 26,6% de los que aprendieron el Ashaninka, el 21,0% con lengua Quechua, el 14,3% con lengua Aymara y el 19,6% con otra lengua nativa no tienen nivel educativo alguno.

Al analizar según el sexo, se observa que el logro educativo entre mujeres y hombres de acuerdo a la lengua aprendida en la niñez es diferenciado; más mujeres carecen de nivel de educación, esto se da en todas las lenguas, siendo más alta la proporción entre las que tienen como lengua aprendida en su niñez el Ásháninka, el Quechua, otras lenguas nativas y el Aymara.

CUADRO Nº 2.32
PERÚ: POBLACIÓN CENSADA DE 15 Y MÁS AÑOS DE EDAD, POR LENGUA APRENDIDA EN LA NIÑEZ, SEGÚN SEXO Y NIVEL DE EDUCACIÓN ALCANZADO, 2007
(Porcentaje de la población de 15 y más años de edad)

Sexo / Nivel de educación	Total	Lengua aprendida en la niñez				
		Castellano	Quechua	Aymara	Ashaninka	Otra Lengua Nativa
Total	100,0	100,0	100,0	100,0	100,0	100,0
Sin Nivel	7,4	4,7	21,0	14,3	26,6	19,6
Inicial	0,1	0,1	0,1	0,1	0,5	0,2
Primaria	23,2	20,2	38,5	34,8	46,6	41,2
Secundaria	38,2	39,8	29,8	38,0	21,7	30,0
Superior No Universitaria	15,1	16,9	6,2	7,5	2,4	5,4
Superior Universitaria	16,0	18,3	4,4	5,3	2,1	3,6
Hombre	100,0	100,0	100,0	100,0	100,0	100,0
Sin Nivel	3,9	2,7	9,9	6,1	20,7	11,7
Inicial	0,1	0,1	0,1	0,1	0,4	0,1
Primaria	22,1	19,0	38,7	31,4	47,1	38,9
Secundaria	41,9	42,7	37,7	45,0	26,4	37,7
Superior No Universitaria	14,8	16,2	7,7	9,8	2,9	7,1
Superior Universitaria	17,2	19,3	6,0	7,6	2,5	4,4
Mujer	100,0	100,0	100,0	100,0	100,0	100,0
Sin Nivel	10,8	6,8	31,1	22,3	32,7	27,7
Inicial	0,1	0,1	0,2	0,1	0,6	0,3
Primaria	24,3	21,3	38,3	38,2	46,2	43,5
Secundaria	34,6	36,9	22,6	31,1	16,8	22,1
Superior No Universitaria	15,3	17,5	4,8	5,2	1,9	3,7
Superior Universitaria	14,9	17,3	2,9	3,1	1,8	2,7

Fuente: INEI - Censos Nacionales 2007: XI de Población y VI de Vivienda.

GRÁFICO Nº 2.17
PERÚ: POBLACIÓN CENSADA DE 15 Y MÁS AÑOS SIN NIVEL DE EDUCACIÓN, SEGÚN LENGUA APRENDIDA EN LA NIÑEZ, 2007
(Porcentaje)

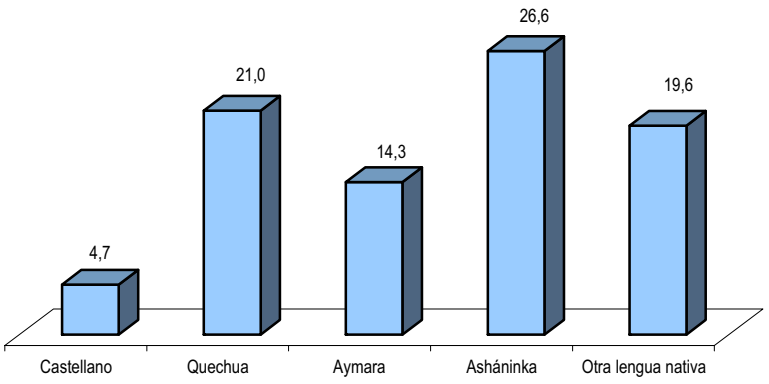

Fuente: INEI - Censos Nacionales 2007: XI de Población y VI de Vivienda.

Según departamentos, se observa igualmente diferencias en el nivel educativo alcanzado por la población que aprendió a hablar en su niñez el Castellano, frente a los que aprendieron una lengua nativa; los departamentos que registran la mayor proporción de personas que aprendieron en su niñez el Castellano y lograron educación superior, cuyos porcentajes son mayores al 40% son: Arequipa (53,0%), Moquegua (50,5%), Tacna (47,1%), Apurímac (45,6%), Puno (44,9%), Provincia Constitucional del Callao (44,5%), Lima (43,4%), Ayacucho (42,4%) y Cusco (41,3%); mientras que la menor proporción se ubica en los departamentos de Loreto (18,7%), San Martín (15,2%), Amazonas (13,7%) y Cajamarca (13,5%).

La mayor proporción de personas que aprendieron en su niñez alguna lengua nativa o autóctona y que lograron alcanzar educación superior se ubican en los departamentos de La Libertad (30,3%), Piura (28,3%), Provincia Constitucional del Callao (22,2%), Tumbes (20,5%) y Moquegua (20,2%); en tanto que la menor proporción se registra en los departamentos de Huánuco (2,9%), Huancavelica (4,1%), Amazonas (4,4%), Loreto (4,5%) y Pasco (5,1%). Llama la atención, los altos porcentajes de población de 15 y más años de edad con lengua aprendida en su niñez el Castellano y que lograron solamente estudiar a lo más algún año de educación primaria: Amazonas, Cajamarca, San Martín, con el 56,7%, el 60,8% y el 50,0% respectivamente.

CUADRO Nº 2.33
PERÚ: POBLACIÓN CENSADA DE 15 Y MÁS AÑOS DE EDAD, POR LENGUA APRENDIDA EN LA NIÑEZ Y NIVEL DE EDUCACIÓN ALCANZADO, SEGÚN DEPARTAMENTO, 2007
(Porcentaje de la población de 15 y más años de edad)

Departamento	Total 1/	Lengua aprendida en la niñez									
		Total	Castellano				Lengua Nativa 2/				
			Total	Hasta Primaria 3/	Secun-daria	Superior	Total	Total	Hasta Primaria 3/	Secun-daria	Superior
Total	19 013 036	15 814 303	100,0	25,1	39,8	35,2	3 198 733	100,0	58,7	30,6	10,7
Amazonas	232 981	204 701	100,0	56,7	29,6	13,7	28 280	100,0	67,5	28,1	4,4
Áncash	726 968	491 785	100,0	25,8	38,6	35,5	235 183	100,0	69,5	21,5	9,1
Apurímac	252 012	60 281	100,0	10,9	43,5	45,6	191 731	100,0	62,9	29,9	7,2
Arequipa	845 466	675 574	100,0	12,1	34,9	53,0	169 892	100,0	50,9	31,4	17,7
Ayacucho	390 139	123 255	100,0	13,7	43,9	42,4	266 884	100,0	63,4	27,8	8,8
Cajamarca	900 168	894 918	100,0	60,8	25,7	13,5	5 250	100,0	70,7	19,1	10,2
Prov. Const. del Callao	640 849	601 380	100,0	12,1	43,4	44,5	39 469	100,0	41,4	36,5	22,2
Cusco	765 017	335 715	100,0	14,6	44,2	41,3	429 302	100,0	61,1	29,2	9,7
Huancavelica	273 622	86 291	100,0	23,4	46,8	29,8	187 331	100,0	68,6	27,3	4,1
Huánuco	475 654	327 196	100,0	39,8	37,8	22,4	148 458	100,0	80,8	16,3	2,9
Ica	506 153	476 073	100,0	17,7	46,2	36,1	30 080	100,0	57,4	31,5	11,0
Junín	819 978	693 974	100,0	26,1	43,5	30,4	126 004	100,0	71,2	22,4	6,4
La Libertad	1 113 076	1 108 968	100,0	37,7	31,6	30,7	4 108	100,0	37,3	32,5	30,3
Lambayeque	771 550	755 172	100,0	31,9	38,2	29,9	16 378	100,0	67,6	23,1	9,3
Lima	6 283 006	5 783 830	100,0	13,0	43,5	43,4	499 176	100,0	43,9	38,4	17,8
Loreto	546 543	510 684	100,0	36,6	44,6	18,7	35 859	100,0	73,1	22,3	4,5
Madre de Dios	74 791	56 240	100,0	16,3	46,6	37,1	18 551	100,0	44,2	37,5	18,3
Moquegua	120 501	91 238	100,0	14,6	34,9	50,5	29 263	100,0	45,8	34,0	20,2
Pasco	187 585	166 063	100,0	28,8	44,6	26,6	21 522	100,0	78,6	16,3	5,1
Piura	1 121 813	1 118 740	100,0	42,2	32,6	25,1	3 073	100,0	36,4	35,3	28,3
Puno	862 923	242 600	100,0	9,5	45,6	44,9	620 323	100,0	53,5	36,4	10,1
San Martín	476 115	466 380	100,0	50,0	34,8	15,2	9 735	100,0	77,7	16,7	5,6
Tacna	211 708	160 857	100,0	12,4	40,5	47,1	50 851	100,0	45,4	39,0	15,6
Tumbes	139 322	138 902	100,0	30,1	43,8	26,1	420	100,0	29,0	50,5	20,5
Ucayali	275 096	243 486	100,0	28,9	48,3	22,8	31 610	100,0	61,8	30,4	7,8
Lima Metropolitana 4/	6 328 466	5 811 765	100,0	11,5	43,4	45,1	516 701	100,0	43,2	38,5	18,2
Lima provincias 5/	595 389	573 445	100,0	27,7	44,7	27,6	21 944	100,0	54,7	30,8	14,5

1/ Excluye a los que reportaron como lengua materna el idioma extranjero y a los sordomudos.
2/ Incluye la lengua Quechua, Aymara, Asháninka y Otra lengua nativa.
3/ Incluye sin nivel, inicial y primaria.
4/ Comprende la provincia de Lima y la Provincia Constitucional del Callao.
5/ Comprende el departamento de Lima, excepto la provincia de Lima.
Fuente: INEI - Censos Nacionales 2007: XI de Población y VI de Vivienda.

2.5 Identidad

Los documentos básicos de identidad que contribuyen a la identificación y al ejercicio de la ciudadanía de los peruanos son el Documento Nacional de Identidad (DNI) y la Partida de Nacimiento. La carencia de estos documentos dificulta la búsqueda de trabajo, el acceso a servicios básicos y en muchos casos al apoyo social que brinda el Estado.

2.5.1 Tenencia de partida de nacimiento

El derecho al nombre, como parte del derecho a la identidad de cada persona rige desde el momento en que la persona obtiene su partida de nacimiento.

Los resultados del Censo del 2007, muestran que el 98,6% de la población del país, es decir, 27 millones 36 mil 480 personas se encuentran inscritos en el Registro Civil y cuentan con una partida de nacimiento que los identifica y sólo 277 mil 596 personas no tienen partida de nacimiento lo que equivale al 1,0% de la población.

GRÁFICO Nº 2.18
PERÚ: POBLACIÓN CENSADA POR, CONDICIÓN DE TENENCIA DE PARTIDA DE NACIMIENTO, 2007

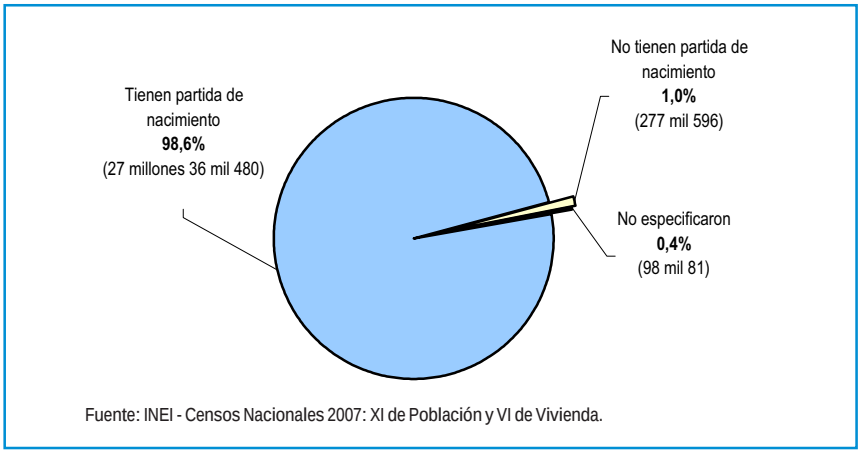

Fuente: INEI - Censos Nacionales 2007: XI de Población y VI de Vivienda.

Los resultados censales evidencian que la gran mayoría de hombres y mujeres tienen partida de nacimiento, 98,7% de los hombres y 98,5% de las mujeres. Si bien, la mayoría de la población tiene partida de nacimiento, del total de aquellos que no tienen partida de nacimiento el 56,2%, es decir, 156 mil 5 son mujeres y el 43,8%, lo que equivale a 121 mil 591 son hombres.

GRÁFICO Nº 2.19
PERÚ: POBLACIÓN CENSADA SIN PARTIDA DE NACIMIENTO, POR SEXO, 2007

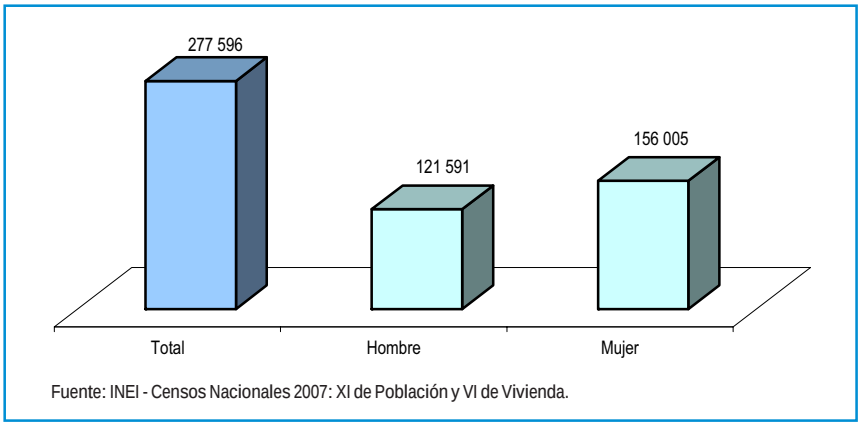

Fuente: INEI - Censos Nacionales 2007: XI de Población y VI de Vivienda.

A nivel de área de residencia se observa una ligera diferencia de inscritos en el Registro Civil del área urbana (98,9%) respecto al área rural (97,6%), mayor en 1,3 puntos porcentuales. El 1,9% (122 mil 183) de la población del área rural no tiene partida de nacimiento, mientras que en el área urbana el 0,8% (155 mil 413) de la población no está inscrita en el Registro Civil.

Según sexo de sus residentes, tanto en el área urbana como en la rural, más mujeres que hombres no cuentan con partida de nacimiento. Así, en el área urbana el 0,8% de las mujeres no tienen partida de nacimiento, lo que equivale a 84 mil 514 mujeres; los hombres residentes en esta zona que no tienen este documento son 70 mil 899, lo que equivale el 0,7% del total de población masculina de la zona urbana. En el área rural, el 2,2% de las mujeres no tienen partida de nacimiento, es decir 71 mil 491 mujeres, en el caso de los hombres el 1,5% no tienen partida de nacimiento, lo que equivale en cifras absolutas a 50 mil 692 hombres.

CUADRO Nº 2.34
PERÚ: POBLACIÓN CENSADA, POR SEXO, SEGÚN ÁREA DE RESIDENCIA Y CONDICIÓN DE TENENCIA DE PARTIDA DE NACIMIENTO, 2007

Área de residencia / Condición de tenencia de partida de nacimiento	Total		Hombre		Mujer	
	Absoluto	%	Absoluto	%	Absoluto	%
Total	27 412 157	100,0	13 622 640	100,0	13 789 517	100,0
Tiene partida de nacimiento	27 036 480	98,6	13 450 864	98,7	13 585 616	98,5
No tiene partida de nacimiento	277 596	1,0	121 591	0,9	156 005	1,1
No especificaron	98 081	0,4	50 185	0,4	47 896	0,4
Urbana	20 810 288	100,0	10 226 205	100,0	10 584 083	100,0
Tiene partida de nacimiento	20 590 339	98,9	10 121 955	99,0	10 468 384	98,9
No tiene partida de nacimiento	155 413	0,8	70 899	0,7	84 514	0,8
No especificaron	64 536	0,3	33 351	0,3	31 185	0,3
Rural	6 601 869	100,0	3 396 435	100,0	3 205 434	100,0
Tiene partida de nacimiento	6 446 141	97,6	3 328 909	98,0	3 117 232	97,3
No tiene partida de nacimiento	122 183	1,9	50 692	1,5	71 491	2,2
No especificaron	33 545	0,5	16 834	0,5	16 711	0,5

Fuente: INEI - Censos Nacionales 2007: XI de Población y VI de Vivienda.

A nivel departamental, aquellos ubicados en la selva como Loreto (4,2%), Ucayali (3,8%) y Amazonas (2,1%), son los que presentan mayor proporción de personas que no tienen partida de nacimiento, es decir, no están inscritos en el Registro Civil. En los departamentos de San Martín (1,5%), Huánuco (1,5%), Madre de Dios (1,4%), Pasco (1,4%), Piura (1,3%), Cajamarca (1,2%) y La Libertad (1,2%), la proporción de los que no tienen partida de nacimiento supera el promedio nacional.

Según sexo de los residentes, en los departamentos de Loreto (4,6%), Ucayali (4,0%), Amazonas (2,6%), Huánuco (1,8%), San Martín (1,8%), Madre de Dios (1,6%), y con 1,5% en Cajamarca, Piura y Pasco (en cada caso), se encuentra la mayor proporción de mujeres sin partida de nacimiento.

En el caso de la población masculina, en los departamentos de la selva: Loreto (3,9%), Ucayali (3,7%) y Amazonas (1,6%), se observan el mayor porcentaje de población sin partida de nacimiento.

CUADRO Nº 2.35
PERÚ: POBLACIÓN CENSADA SIN PARTIDA DE NACIMIENTO, POR SEXO, SEGÚN DEPARTAMENTO, 2007

Departamento	Total		Hombre		Mujer	
	Absoluto	% del total de la población	Absoluto	% del total de la población	Absoluto	% del total de la población
Total	277 596	1,0	121 591	0,9	156 005	1,1
Amazonas	7 777	2,1	3 065	1,6	4 712	2,6
Áncash	9 748	0,9	3 265	0,6	6 483	1,2
Apurímac	2 956	0,7	1 099	0,5	1 857	0,9
Arequipa	6 363	0,6	2 802	0,5	3 561	0,6
Ayacucho	5 892	1,0	2 424	0,8	3 468	1,1
Cajamarca	15 994	1,2	5 861	0,8	10 133	1,5
Prov. Const. del Callao	5 896	0,7	2 844	0,7	3 052	0,7
Cusco	10 891	0,9	4 458	0,8	6 433	1,1
Huancavelica	2 696	0,6	920	0,4	1 776	0,8
Huánuco	11 668	1,5	4 962	1,3	6 706	1,8
Ica	4 148	0,6	2 009	0,6	2 139	0,6
Junín	10 492	0,9	4 393	0,7	6 099	1,0
La Libertad	19 499	1,2	7 969	1,0	11 530	1,4
Lambayeque	8 620	0,8	3 817	0,7	4 803	0,8
Lima	51 942	0,6	24 334	0,6	27 608	0,6
Loreto	37 874	4,2	17 866	3,9	20 008	4,6
Madre de Dios	1 570	1,4	769	1,3	801	1,6
Moquegua	440	0,3	191	0,2	249	0,3
Pasco	3 792	1,4	1 695	1,2	2 097	1,5
Piura	22 604	1,3	10 043	1,2	12 561	1,5
Puno	6 107	0,5	2 456	0,4	3 651	0,6
San Martín	10 810	1,5	4 565	1,2	6 245	1,8
Tacna	1 351	0,5	609	0,4	742	0,5
Tumbes	1 955	1,0	1 016	1,0	939	1,0
Ucayali	16 511	3,8	8 159	3,7	8 352	4,0
Lima Metropolitana 1/	53 656	0,6	25 445	0,6	28 211	0,7
Lima provincias 2/	4 182	0,5	1 733	0,4	2 449	0,6

1/ Comprende la provincia de Lima y la Provincia Constitucional del Callao.
2/ Comprende el departamento de Lima, excepto la provincia de Lima.
Fuente: INEI - Censos Nacionales 2007: XI de Población y VI de Vivienda.

GRÁFICO Nº 2.20
PERÚ: POBLACIÓN CENSADA SIN PARTIDA DE NACIMIENTO, SEGÚN DEPARTAMENTO, 2007
(Porcentaje del total de población censada de cada departamento)

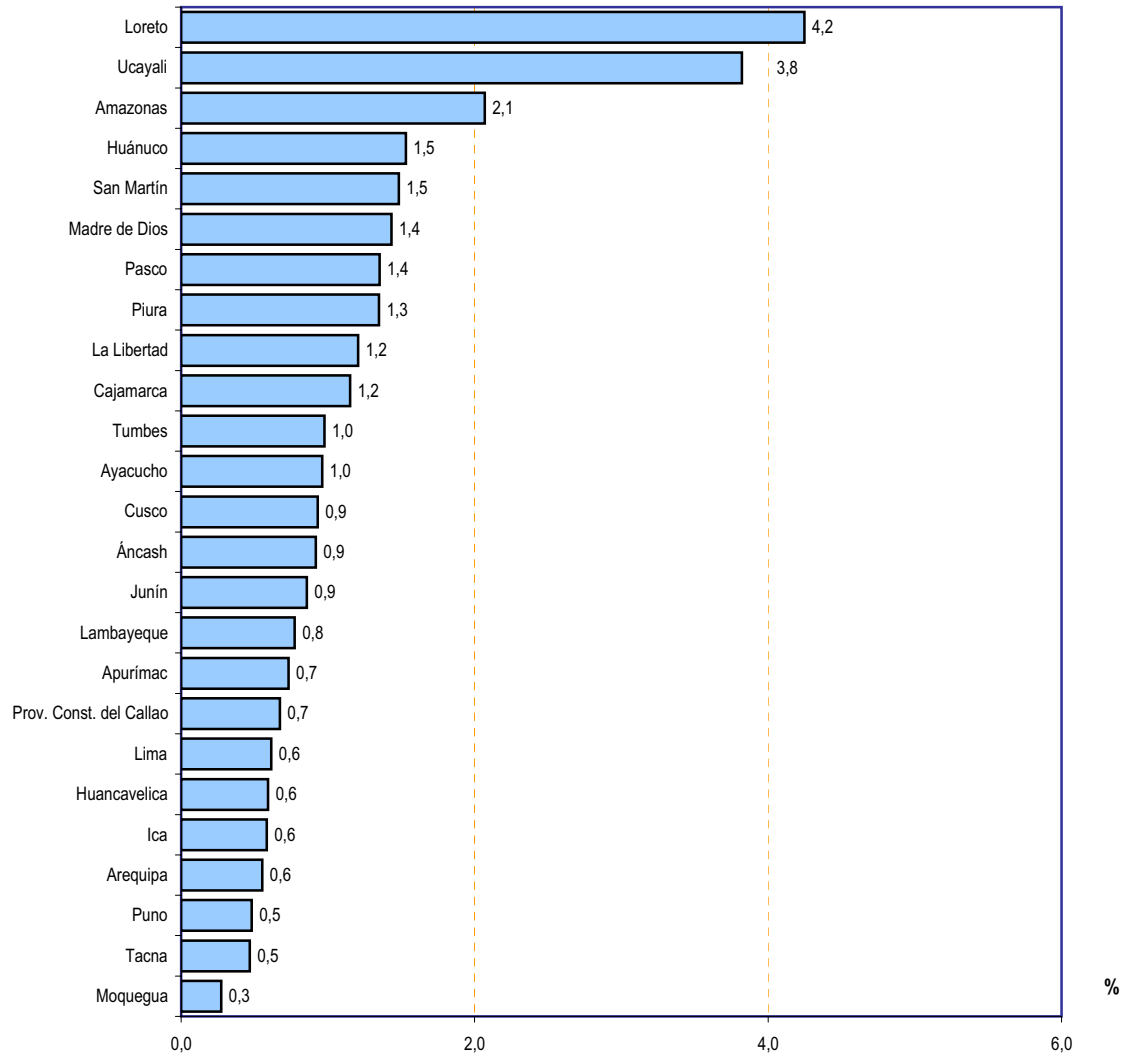

Fuente: INEI - Censos Nacionales 2007: XI de Población y VI de Vivienda.

2.5.2 Población sin partida de nacimiento por área de residencia

Al interior de los departamentos, en el área rural se encuentra la mayor proporción de población que no cuenta con partida de nacimiento. Así, en el área rural de Loreto (8,3%), Ucayali (8,1%), Amazonas (3,1%), Madre de Dios (2,6%), Pasco (2,6%), San Martín (2,3%), Piura (2,1%), La Libertad (2,1%) y Huánuco (2,1%), se presenta la mayor proporción de personas sin inscripción en el Registro Civil.

En el área urbana de los departamentos de Ucayali (2,4%) y Loreto (2,1%), se encuentra la mayor proporción de personas que no tienen partida de nacimiento.

CUADRO Nº 2.36
PERÚ: POBLACIÓN CENSADA SIN PARTIDA DE NACIMIENTO, POR ÁREA DE RESIDENCIA, SEGÚN DEPARTAMENTO, 2007

Departamento	Total		Área de Residencia			
			Urbana		Rural	
	Absoluto	% del total de la población	Absoluto	% del total de la población	Absoluto	% del total de la población
Total	277 596	1,0	155 413	0,7	122 183	1,9
Amazonas	7 777	2,1	1 347	0,8	6 430	3,1
Áncash	9 748	0,9	4 562	0,7	5 186	1,4
Apurímac	2 956	0,7	1 025	0,6	1 931	0,9
Arequipa	6 363	0,6	5 436	0,5	927	0,9
Ayacucho	5 892	1,0	2 977	0,8	2 915	1,1
Cajamarca	15 994	1,2	3 400	0,7	12 594	1,3
Prov. Const. del Callao	5 896	0,7	5 896	0,7	-	-
Cusco	10 891	0,9	4 057	0,6	6 834	1,3
Huancavelica	2 696	0,6	700	0,5	1 996	0,6
Huánuco	11 668	1,5	2 564	0,8	9 104	2,1
Ica	4 148	0,6	3 727	0,6	421	0,6
Junín	10 492	0,9	5 362	0,6	5 130	1,3
La Libertad	19 499	1,2	11 069	0,9	8 430	2,1
Lambayeque	8 620	0,8	6 034	0,7	2 586	1,1
Lima	51 942	0,6	50 847	0,6	1 095	0,6
Loreto	37 874	4,2	12 323	2,1	25 551	8,3
Madre de Dios	1 570	1,4	818	1,0	752	2,6
Moquegua	440	0,3	365	0,3	75	0,3
Pasco	3 792	1,4	1 059	0,6	2 733	2,6
Piura	22 604	1,3	13 518	1,1	9 086	2,1
Puno	6 107	0,5	2 514	0,4	3 593	0,6
San Martín	10 810	1,5	4 902	1,0	5 908	2,3
Tacna	1 351	0,5	1 239	0,5	112	0,4
Tumbes	1 955	1,0	1 786	1,0	169	0,9
Ucayali	16 511	3,8	7 886	2,4	8 625	8,1
Lima Metropolitana 1/	53 656	0,6	53 585	0,6	71	0,7
Lima provincias 2/	4 182	0,5	3 158	0,5	1 024	0,6

1/ Comprende la provincia de Lima y la Provincia Constitucional del Callao.
2/ Comprende el departamento de Lima, excepto la provincia de Lima.
Fuente: INEI - Censos Nacionales 2007: XI de Población y VI de Vivienda.

GRÁFICO Nº 2.21
PERÚ: POBLACIÓN CENSADA SIN PARTIDA DE NACIMIENTO, POR ÁREA DE RESIDENCIA, SEGÚN DEPARTAMENTO, 2007
(Porcentaje del total de población censada de cada área de residencia)

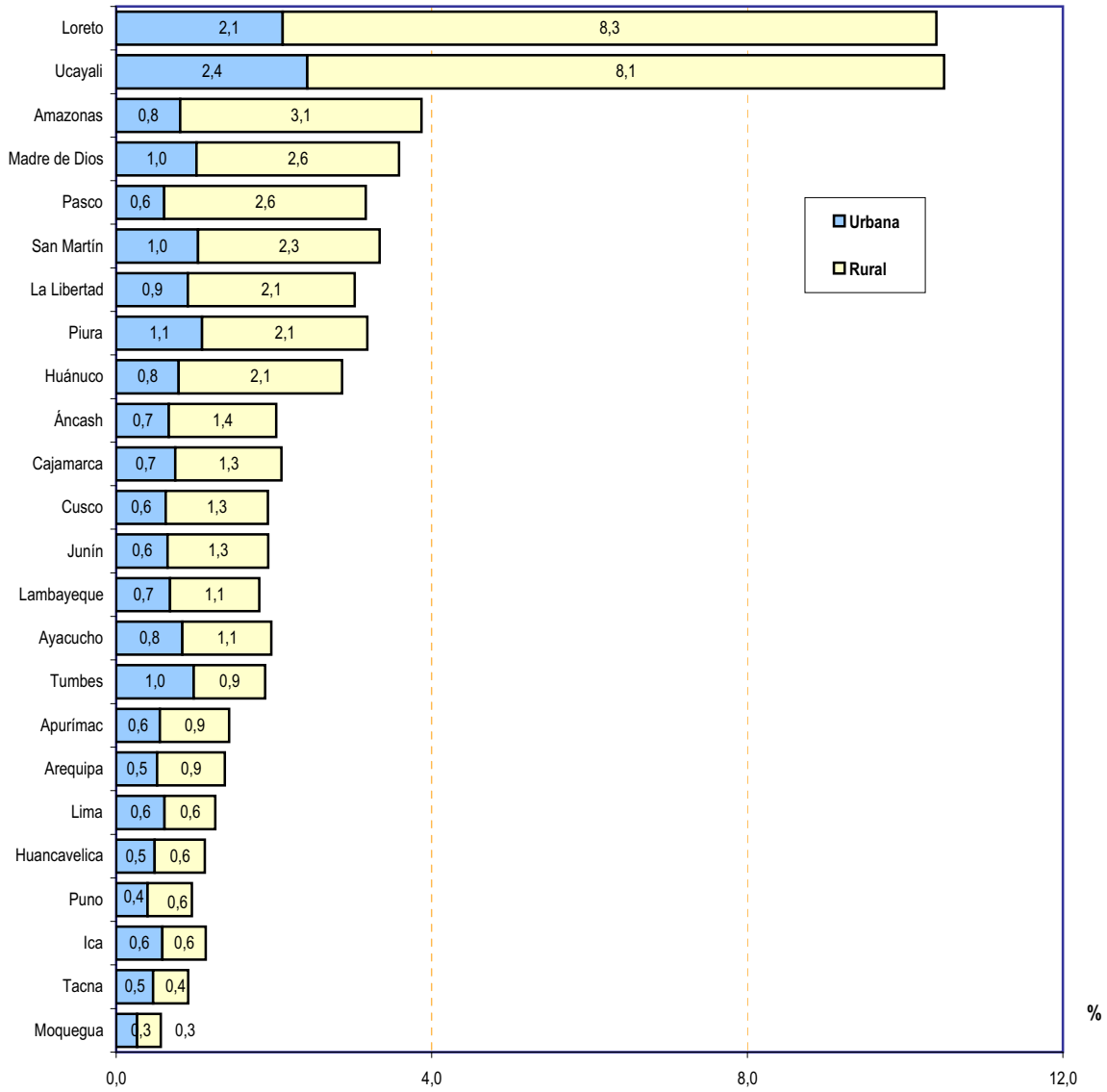

Fuente: INEI - Censos Nacionales 2007: XI de Población y VI de Vivienda.

2.5.3 Población sin partida de nacimiento por grupo de edad

Según grupo de edad, del total de la población que no tiene Partida de Nacimiento (277 mil 596 personas), el 48,6% son niños menores de 3 años de edad, seguido del grupo de 3 a 5 años de edad con 22,6%, los que tienen 60 y más años de edad con 16,9%. Entre los que tienen de 30 a 59 años de edad, de 6 a 17 años y de 18 a 29 años de edad, con 5,8%, 4,4% y 1,8%, respectivamente, no tienen partida de nacimiento.

GRÁFICO Nº 2.22
PERÚ: POBLACIÓN SIN PARTIDA DE NACIMIENTO, POR GRUPO DE EDAD, 2007
(Porcentaje del total de población censada sin partida de nacimiento)

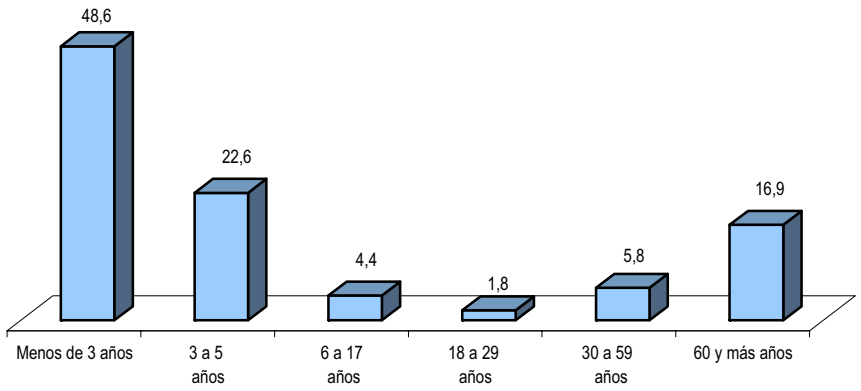

Fuente: INEI - Censos Nacionales 2007: XI de Población y VI de Vivienda.

Según área de residencia, del total de la población del área urbana que no tiene partida de nacimiento (155 mil 413 personas), el 55,4% son niños menores de 3 años de edad, seguido del grupo de edad de 3 a 5 años con 24,9%; de 60 y más años de edad con 13,2%; de 30 a 59 años con 3,0%; de 6 a 17 años con 2,7% y de 18 a 29 años con 0,8%.

En el área rural del total de población sin partida de nacimiento (122 mil 183 personas), los niños menores de 3 años de edad representan el mayor porcentaje (39,9%), seguido del grupo de edad de 60 y más años de edad con 21,7%, de 3 a 5 años de edad con 19,6%, entre los que tienen de 30 a 59 años de edad con 9,2%, y aquellos que tienen entre 6 a 17 años de edad y 18 a 29 años de edad con 6,5% y 3,0%, respectivamente.

CUADRO Nº 2.37
PERÚ: POBLACIÓN CENSADA SIN PARTIDA DE NACIMIENTO, POR GRUPO DE EDAD, SEGÚN ÁREA DE RESIDENCIA, 2007

Área de residencia	Total	Grupo de edad (%)						
		Total	Menos de 3 años	3 a 5 años	6 a 17 años	18 a 29 años	30 a 59 años	60 y más años
Total	277 596	100,0	48,6	22,6	4,4	1,8	5,8	16,9
Urbana	155 413	100,0	55,4	24,9	2,7	0,8	3,0	13,2
Rural	122 183	100,0	39,9	19,6	6,5	3,0	9,2	21,7

2.5.4 Condición de tenencia de partida de nacimiento y lengua aprendida en la niñez

La falta de partida de nacimiento de la población de 3 y más años de edad, incide en mayor medida en la población que tiene como lengua aprendida en la niñez el Asháninka y en los que tienen otra lengua nativa (excluye Quechua y Aymara) en 6,4% y 5,7%, respectivamente.

En el área rural los que aprendieron en la niñez el Asháninka y otra lengua nativa, el 7,2% y el 6,8%, respectivamente, no tienen partida de nacimiento.

CUADRO Nº 2.38
PERÚ: POBLACIÓN CENSADA DE 3 Y MÁS AÑOS DE EDAD, POR LENGUA APRENDIDA EN LA NIÑEZ, SEGÚN ÁREA DE RESIDENCIA Y CONDICIÓN DE TENENCIA DE PARTIDA DE NACIMIENTO, 2007
(Población de 3 y más años de edad)

Área de residencia / Condición de tenencia de partida de nacimiento	Total	Lengua aprendida en la niñez						Sordo-mudo
		Quechua	Aymara	Asháninka	Otra lengua nativa	Castellano	Idioma extranjera	
Total	25 810 331	3 360 331	443 248	67 724	174 410	21 713 165	21 434	30 019
Tiene Partida	25 633 570	3 328 816	441 291	63 055	163 749	21 588 277	21 284	27 098
No tiene Partida	142 755	27 082	1 634	4 358	9 890	96 977	138	2 676
No especificaron	34 006	4 433	323	311	771	27 911	12	245
% de los que no tienen Partida	0,6	0,8	0,4	6,4	5,7	0,4	0,6	8,9
Urbana	19 678 150	1 536 760	190 813	7 773	33 386	17 871 058	20 821	17 539
Tiene Partida	19 587 557	1 525 752	190 260	7 695	32 960	17 793 628	20 695	16 567
No tiene partida	69 357	9 881	481	59	345	57 613	114	864
No especificaron	21 236	1 127	72	19	81	19 817	12	108
% de los que no tienen Partida	0,4	0,6	0,3	0,8	1,0	0,3	0,5	4,9
Rural	6 132 181	1 823 571	252 435	59 951	141 024	3 842 107	613	12 480
Tiene Partida	6 046 013	1 803 064	251 031	55 360	130 789	3 794 649	589	10 531
No tiene partida	73 398	17 201	1 153	4 299	9 545	39 364	24	1 812
No especificaron	12 770	3 306	251	292	690	8 094	0	137
% de los que no tienen Partida	1,2	0,9	0,5	7,2	6,8	1,0	3,9	14,5

Fuente: INEI - Censos Nacionales 2007: XI de Población y VI de Vivienda.

2.5.5 Población por condición de tenencia de Documento Nacional de Identidad (DNI)

La tenencia del Documento Nacional de Identidad (DNI) acredita la condición legal y formal de ciudadano; aquellos que no cuentan con este documento se les denominan indocumentados y se encuentran en desventaja debido a que no pueden ejercer su derecho a un nombre limitándose sus derechos ciudadanos. Forma parte también de la población indocumentada, aquellos que poseen todavía Libreta Electoral y no canjearon dicho documento por el actual DNI.

Según los resultados obtenidos por el Censo del 2007, el 3,2% lo que equivale a 564 mil 487 personas de 18 y más años de edad, no tiene Documento Nacional de Identidad (DNI). Según sexo, el 3,6% (319 mil 462) de las mujeres no tienen DNI, en el caso de la población masculina es el 2,9% (245 mil 25).

Cabe enfatizar que no tener Documento Nacional de Identidad imposibilita a la persona el libre desplazamiento por el territorio nacional, conseguir un empleo formal, asimismo, se encuentra inhabilitado para ejercer el derecho al voto y a ser elegido, realizar trámites diversos como obtener un título de propiedad, inscribir a sus hijos, hacer una denuncia o solicitar préstamos bancarios, entre otras cosas.

GRÁFICO Nº 2.23
PERÚ: POBLACIÓN CENSADA DE 18 Y MÁS AÑOS DE EDAD, SIN DNI POR SEXO Y ÁREA DE RESIDENCIA, 2007
(Porcentaje del total de población de 18 y más años de edad)

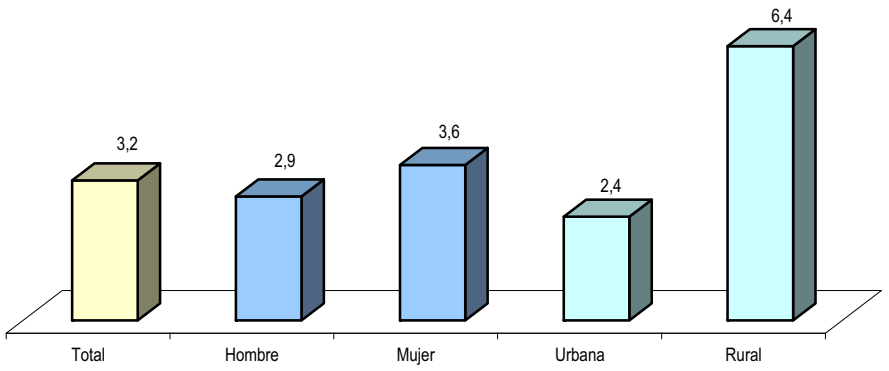

Fuente: INEI - Censos Nacionales 2007: XI de Población y VI de Vivienda.

En el área rural el 6,4% de la población de 18 y más años, lo que equivale a 234 mil 532 personas son indocumentadas, siendo 4 puntos porcentuales más que en el área urbana (2,4%), es decir 329 mil 955 personas no tienen DNI.

Según sexo, el 7,7% (138 mil 166) de las mujeres del área rural no tienen DNI, en el caso de los hombres es el 5,1% (96 mil 366). En el área urbana, la proporción de hombres y mujeres indocumentados es menor, así el 2,6% (181 mil 296) de las mujeres y el 2,2% (148 mil 659) de los hombres de 18 y más años de edad no tienen DNI.

Cuadro Nº 2.39
PERÚ: POBLACIÓN CENSADA DE 18 Y MÁS AÑOS DE EDAD, POR SEXO, SEGÚN ÁREA DE RESIDENCIA Y CONDICIÓN DE TENENCIA DE DNI, 2007

Área de residencia / Condición de tenencia de DNI	Total		Hombre		Mujer	
	Absoluto	%	Absoluto	%	Absoluto	%
Total	17 399 427	100,0	8 531 633	100,0	8 867 794	100,0
Tiene DNI	16 834 940	96,8	8 286 608	97,1	8 548 332	96,4
No tiene DNI	564 487	3,2	245 025	2,9	319 462	3,6
Urbana	13 707 378	100,0	6 629 327	100,0	7 078 051	100,0
Tiene DNI	13 377 423	97,6	6 480 668	97,8	6 896 755	97,4
No tiene DNI	329 955	2,4	148 659	2,2	181 296	2,6
Rural	3 692 049	100,0	1 902 306	100,0	1 789 743	100,0
Tiene DNI	3 457 517	93,6	1 805 940	94,9	1 651 577	92,3
No tiene DNI	234 532	6,4	96 366	5,1	138 166	7,7

Fuente: INEI - Censos Nacionales 2007: XI de Población y VI de Vivienda.

Los departamentos de Amazonas (9,4%), Loreto (8,7%), Ucayali (6,8%) San Martín (6,3%), Madre de Dios (6,2%), Huánuco (5,7%), Cajamarca (5,7%) y Piura (4,8%), presentan los porcentajes más altos de población sin Documento Nacional de Identidad.

En cambio, los departamentos de Ica (1,7%), Provincia Constitucional del Callao (1,7%), Tacna (1,5%) y Moquegua (1,1%) presentan los porcentajes más bajos de personas sin Documento Nacional de Identidad.

CUADRO Nº 2.40
PERÚ: POBLACIÓN CENSADA DE 18 Y MÁS AÑOS DE EDAD SIN DOCUMENTO NACIONAL DE IDENTIDAD, POR SEXO, SEGÚN DEPARTAMENTO, 2007

Departamento	Total		Hombre		Mujer	
	No tiene DNI	% del total	No tiene DNI	% del total	No tiene DNI	% del total
Total	564 487	3,2	245 025	2,9	319 462	3,6
Amazonas	19 616	9,4	7 505	7,0	12 111	12,0
Áncash	23 740	3,6	8 141	2,5	15 599	4,6
Apurímac	6 483	2,9	2 633	2,4	3 850	3,3
Arequipa	15 871	2,0	7 208	1,9	8 663	2,2
Ayacucho	8 678	2,5	3 758	2,2	4 920	2,7
Cajamarca	46 339	5,7	17 198	4,3	29 141	7,1
Prov. Const. del Callao	10 204	1,7	5 273	1,8	4 931	1,6
Cusco	24 844	3,6	10 392	3,0	14 452	4,1
Huancavelica	6 593	2,7	2 411	2,0	4 182	3,3
Huánuco	24 198	5,7	10 940	5,2	13 258	6,2
Ica	8 091	1,7	3 918	1,7	4 173	1,8
Junín	29 111	3,9	12 245	3,4	16 866	4,5
La Libertad	40 365	4,0	16 207	3,3	24 158	4,6
Lambayeque	23 349	3,3	9 874	3,0	13 475	3,7
Lima	105 590	1,8	48 848	1,7	56 742	1,9
Loreto	42 037	8,7	20 116	8,1	21 921	9,4
Madre de Dios	4 231	6,2	2 240	5,8	1 991	6,7
Moquegua	1 224	1,1	542	0,9	682	1,2
Pasco	6 185	3,7	2 809	3,2	3 376	4,1
Piura	48 793	4,8	20 720	4,2	28 073	5,4
Puno	17 578	2,2	7 488	1,9	10 090	2,5
San Martín	26 738	6,3	11 620	5,1	15 118	7,6
Tacna	2 982	1,5	1 582	1,6	1 400	1,4
Tumbes	4 917	3,9	3 061	4,6	1 856	3,0
Ucayali	16 730	6,8	8 296	6,5	8 434	7,1
Lima Metropolitana 1/	102 968	1,7	48 774	1,7	54 194	1,8
Lima provincias 2/	12 826	2,3	5 347	1,9	7 479	2,8

1/ Comprende la provincia de Lima y la Provincia Constitucional del Callao.
2/ Comprende el departamento de Lima, excepto la provincia de Lima.
Fuente: INEI - Censos Nacionales 2007: XI de Población y VI de Vivienda.

En el área rural de los departamentos de la selva se encuentran la mayor proporción de indocumentados. Así, en Loreto, Amazonas, Ucayali y San Martín el 16,2%, 13,1%, 12,7%, y 10,0%, respectivamente de la población no tienen DNI. También presenta altos porcentajes de indocumentados la población de Madre de Dios, Piura, La Libertad y Huánuco, con 9,9%, 9,3%, 7,8% y 7,7%, respectivamente.

En cambio, en los departamentos de Puno, Ayacucho, Ica, Moquegua y Tacna, se presentan la menor proporción de población sin Documento Nacional de Identidad.

GRÁFICO Nº 2.24
PERÚ RURAL: POBLACIÓN CENSADA DE 18 Y MÁS AÑOS DE EDAD SIN DNI, SEGÚN DEPARTAMENTO, 2007
(Porcentaje del total de población censada de 18 y más años de edad)

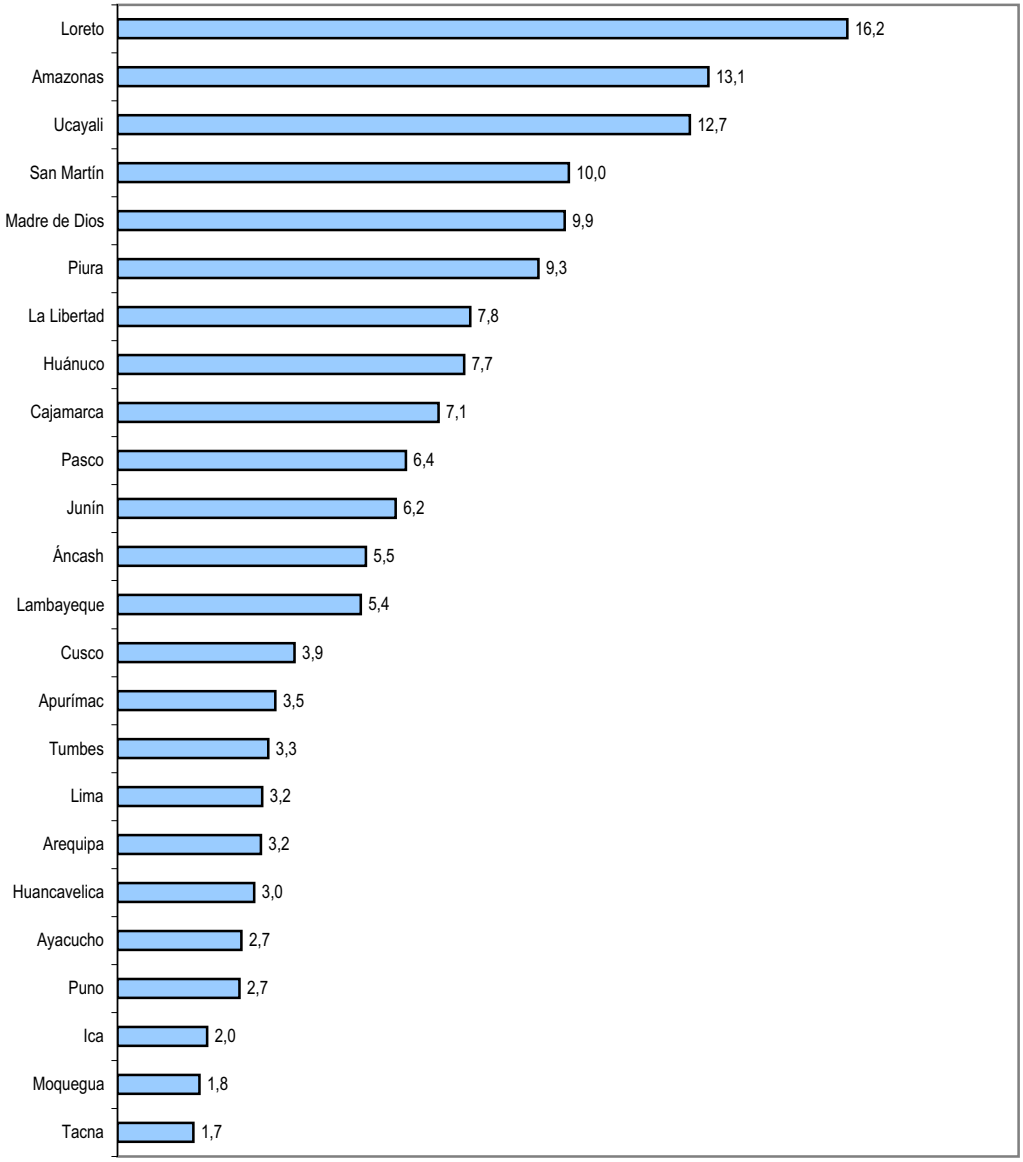

Fuente: INEI - Censos Nacionales 2007: XI de Población y VI de Vivienda.

2.5.6 Población sin Documento Nacional de Identidad por grupo de edad

La falta del Documento Nacional de Identidad, afecta más a la población adulta mayor (60 y más años de edad), el 5,8% de esta población se encuentra en esta situación, seguida de la población de 18 a 29 años con 4,9%, de los que tienen de 50 a 59 años con 1,7% y de 30 a 49 años con 1,4%.

GRÁFICO Nº 2.25
PERÚ: POBLACIÓN CENSADA DE 18 Y MÁS AÑOS DE EDAD SIN DOCUMENTO NACIONAL DE IDENTIDAD, SEGÚN GRUPO DE EDAD, 2007
(Porcentaje del total de población de cada grupo de edad)

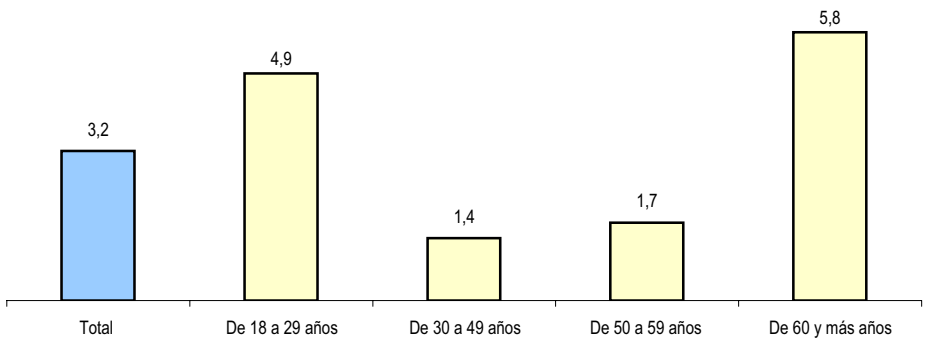

Fuente: INEI - Censos Nacionales 2007: XI de Población y VI de Vivienda.

Según área de residencia, la mayor proporción de población sin DNI se encuentran en el área rural, donde el 6,4% de la población de este ámbito es indocumentada, principalmente mujeres adultas mayores (17,2%). El 7,9% de la población joven (18 a 29 años de edad) no cuenta con DNI, en los hombres es el 8,0% y en las mujeres el 7,8%. La población de 30 a 49 años de edad indocumentada del área rural representa el 3,1%, siendo mayor la proporción en las mujeres (3,9%) que en los hombres (2,3%), y la población de 50 a 59 años que no cuenta con DNI alcanza al 4,3% (mujeres 5,9% y hombres 2,7%).

En el área urbana la población que no cuenta con DNI alcanza al 2,4% de la población de 18 y más años de edad. La mayor proporción de población indocumentada se observa en la población joven de 18 a 29 años, donde el 4,1% no cuenta con el DNI, el 4,4% de los hombres de este grupo de edad y el 3,9% de las mujeres son indocumentados. El 3,7% de los adultos mayores del área urbana no cuenta con el DNI, principalmente las mujeres (5,4%).

CUADRO Nº 2.41
PERÚ: POBLACIÓN CENSADA DE 18 Y MÁS AÑOS DE EDAD SIN DOCUMENTO NACIONAL DE IDENTIDAD, POR GRUPO DE EDAD, SEGÚN ÁREA DE RESIDENCIA Y SEXO, 2007
(Porcentaje del total de población de cada grupo de edad)

Área de residencia / Sexo	Total	De 18 a 29 años	De 30 a 49 años	De 50 a 59 años	De 60 y más años
Perú	3,2	4,9	1,4	1,7	5,8
Hombre	2,9	5,2	1,2	1,2	3,2
Mujer	3,6	4,7	1,5	2,1	8,2
Urbana	2,4	4,1	0,9	1,0	3,7
Hombre	2,2	4,4	0,9	0,8	1,9
Mujer	2,6	3,9	0,9	1,2	5,4
Rural	6,4	7,9	3,1	4,3	12,2
Hombre	5,1	8,0	2,3	2,7	7,2
Mujer	7,7	7,8	3,9	5,9	17,2

Fuente: INEI - Censos Nacionales 2007: XI de Población y VI de Vivienda.

2.5.7 Población indocumentada según lengua aprendida en la niñez

La falta del DNI, afecta en mayor proporción a la población que tiene como lengua aprendida en la niñez una lengua nativa de la Amazonía. Así, el 16,3% de la población que aprendió en la niñez el Asháninka y el 16,4% de los tienen otras lenguas nativas (excluye Quechua, Aymara y Asháninka) no cuenta con el DNI. La población de 18 y más años de edad que aprendió en la niñez el Quechua y no tiene DNI representa el 3,5%; los que aprendieron el Castellano el 3,0% y los que aprendieron el Aymara el 2,0%.

Al analizar de acuerdo al sexo, la falta de DNI en las poblaciones Asháninka el problema afecta casi en la misma proporción a mujeres (16,0%) y hombres (16,6%), esta misma situación se observa en el área rural, aunque en una mayor proporción. En la población que manifestó haber aprendido otras lenguas nativas, las mujeres (20,4%) y los hombres (12,6%) no tienen DNI. Es en el área rural donde mayormente la población residente con lengua nativa no cuentan con este documento, son principalmente mujeres (24,5%). El 7,0% de personas residentes del área rural y que manifestaron haber aprendido el Castellano en la niñez no cuenta con el DNI, siendo el 8,6% de las mujeres y el 5,6% de los hombres.

GRÁFICO Nº 2.26
PERÚ: POBLACIÓN CENSADA DE 18 Y MÁS AÑOS DE EDAD SIN DOCUMENTO NACIONAL DE IDENTIDAD, SEGÚN LENGUA NATIVA, 2007
(Porcentaje)

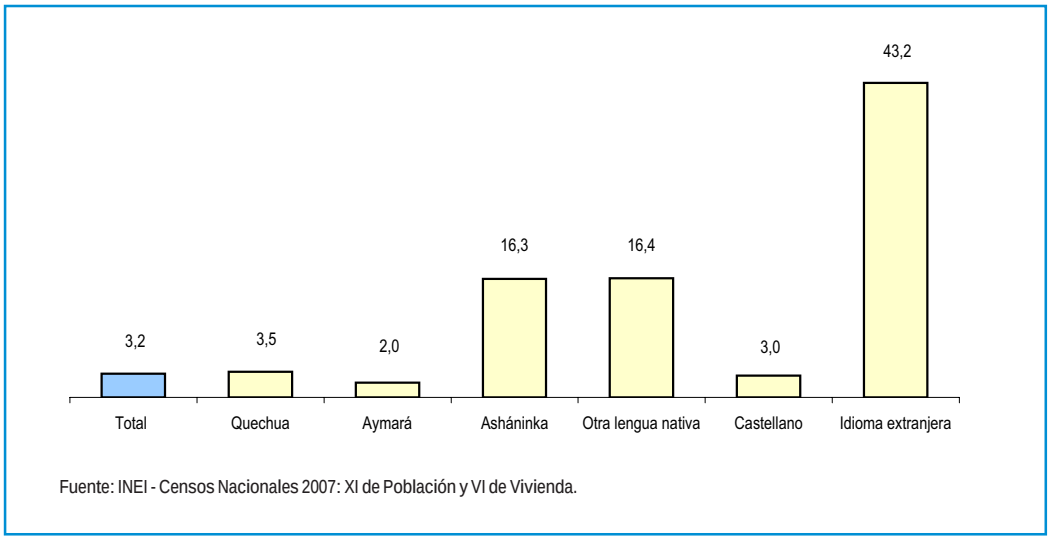

CUADRO Nº 2.42
PERÚ: POBLACIÓN CENSADA DE 18 Y MÁS AÑOS DE EDAD SIN DNI, POR LENGUA APRENDIDA EN LA NIÑEZ, SEGÚN ÁREA DE RESIDENCIA Y SEXO, 2007
(Porcentaje del total de población de cada lengua nativa y sexo)

Área de residencia / Sexo	Total	Quechua	Aymará	Asháninka	Otra lengua nativa	Castellano	Idioma extranjera	Es sordomudo
Total	3,2	3,5	2,0	16,3	16,4	3,0	43,2	38,4
Hombre	2,9	2,4	1,6	16,6	12,6	2,8	44,1	36,2
Mujer	3,6	4,5	2,4	16,0	20,4	3,2	42,3	40,7
Urbana	2,4	2,8	1,5	6,8	6,4	2,3	42,8	27,9
Hombre	2,2	1,8	1,3	8,4	6,3	2,2	43,5	26,1
Mujer	2,6	3,7	1,7	5,2	6,4	2,4	41,9	30,0
Rural	6,4	4,3	2,5	17,8	19,4	7,0	59,1	52,4
Hombre	5,1	3,1	1,9	17,8	14,4	5,6	60,9	49,9
Mujer	7,7	5,4	3,1	17,7	24,5	8,6	56,9	55,1

Fuente: INEI - Censos Nacionales 2007: XI de Población y VI de Vivienda.

2.5.8 Población indocumentada según nivel de educación alcanzado

La falta del Documento Nacional de Identidad tiene relación con el nivel educativo logrado por la población. Así, el 12,9% de las personas que no alcanzaron estudiar nivel alguno o solamente tienen nivel inicial, no cuenta con el DNI. Los datos muestran que no existe diferencia entre mujeres (12,9%) y hombres (12,8%).

Por área de residencia, el 14,1% del área rural y el 11,3% del área urbana que no tienen nivel de educación alguna no cuentan con el DNI.

El 3,9% de la población que alcanzó estudiar educación primaria no tiene DNI. Según área de residencia una mayor proporción de población con este nivel educativo del área rural (4,8%) que urbana (3,3%) no tiene DNI.

GRÁFICO Nº 2.27
PERÚ: POBLACIÓN CENSADA DE 18 Y MÁS AÑOS DE EDAD SIN DOCUMENTO NACIONAL DE IDENTIDAD, SEGÚN NIVEL DE EDUCACIÓN ALCANZADO, 2007
(Porcentaje del total de población de cada nivel educativo)

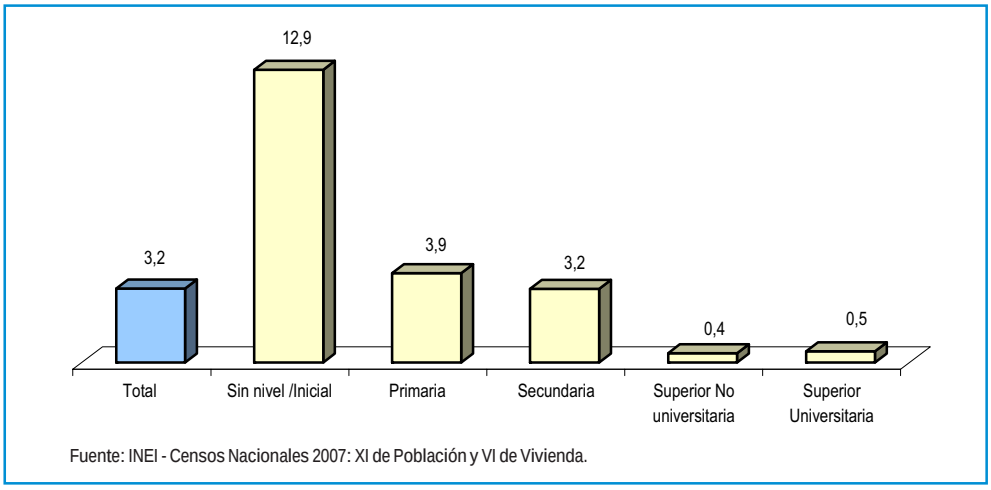

De la población de 18 y más años de edad que tiene educación secundaria y no tiene DNI representa el 3,2%. En proporción similar, tanto hombres como mujeres, no tienen este documento. En el área rural, el 4,2% de la población con educación secundaria es indocumentada; mientras que en el área urbana es el 3,1%. El 0,4% de la población con educación superior no universitaria y el 0,5% con educación universitaria no tienen DNI, según género no existe diferencias significativas.

CUADRO Nº 2.43
PERÚ: POBLACIÓN CENSADA DE 18 Y MÁS AÑOS DE EDAD SIN DNI, POR NIVEL DE EDUCACIÓN ALCANZADO, SEGÚN ÁREA DE RESIDENCIA Y SEXO, 2007
(Porcentaje del total de población de cada nivel educativo)

Área de residencia / Sexo	Total	Sin nivel /Inicial	Primaria	Secundaria	Superior No universitaria	Superior Universitaria
Total	3,2	12,9	3,9	3,2	0,4	0,5
Hombre	2,9	12,8	3,9	3,3	0,5	0,5
Mujer	3,6	12,9	3,9	3,1	0,4	0,5
Urbana	2,4	11,3	3,3	3,1	0,4	0,5
Hombre	2,2	11,7	3,4	3,2	0,4	0,5
Mujer	2,6	11,2	3,3	2,9	0,4	0,5
Rural	6,4	14,1	4,8	4,2	0,5	0,7
Hombre	5,1	13,4	4,4	4,1	0,5	0,6
Mujer	7,7	14,3	5,2	4,3	0,5	0,8

Fuente: INEI - Censos Nacionales 2007: XI de Población y VI de Vivienda.

2.6 Religión

El Censo del 2007, revela que en el país, 16 millones 956 mil 722 personas profesan la religión Católica, lo que equivale al 81,3% de la población censada de 12 y más años de edad; sigue en importancia la población que profesa la religión Evangélica que alcanzó a 2 millones 606 mil 55 personas, es decir el 12,5%, otras religiones profesan el 3,3% (679 mil 291 personas). Asimismo, el 2,9% (608 mil 434 personas) manifestaron que no profesan ninguna religión.

GRÁFICO Nº 2.28
PERÚ: POBLACIÓN CENSADA DE 12 Y MÁS AÑOS DE EDAD, SEGÚN RELIGIÓN QUE PROFESA, 2007
(Porcentaje)

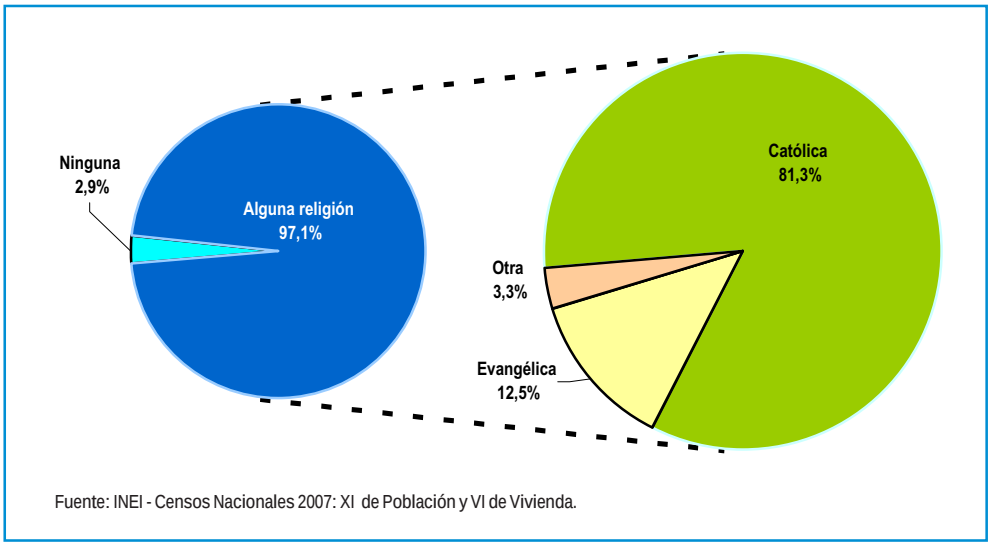

Fuente: INEI - Censos Nacionales 2007: XI de Población y VI de Vivienda.

En el Censo de 1993, el 89,0% de la población que profesaba la religión Católica, el 6,7% la religión Evangélica el 6,8%, el 2,8% otra religión y el 1,4% declaró no tener ninguna religión.

Si bien, en el año 2007 la mayoría de la población profesa la religión Católica, comparada con los resultados del Censo de 1993, proporcionalmente ha disminuido en 7,7 puntos porcentuales, mientras que ha aumentado en 5,7puntos porcentuales aquellos que profesan la religión Evangélica. Asimismo, aumenta en 0,5 punto porcentual la población que profesa otras religiones y en 1,5 puntos porcentuales los que no tienen religión.

CUADRO N° 2.44
PERÚ: POBLACIÓN CENSADA DE 12 Y MÁS AÑOS DE EDAD, SEGÚN TIPO DE RELIGIÓN QUE PROFESA, 1993 Y 2007

Tipo de Religión	Censo 1993		Censo 2007	
	Total	%	Total	%
Total	15 483 790	100,0	20 850 502	100,0
Católica	13 786 001	89,0	16 956 722	81,3
Evangélica	1 042 888	6,8	2 606 055	12,5
Otra	432 760	2,8	679 291	3,3
Ninguna	222 141	1,4	608 434	2,9

Fuente: INEI - Censos Nacionales de Población y Vivienda, 1993 y 2007.

Al analizar por área de residencia, se observa que el 82,3% de la población de 12 y más años de edad que reside en el área urbana profesa la religión Católica, siendo 4,4 puntos porcentuales más que lo registrado en el área rural (77,9%). El 15,9% de la población del área rural profesa la religión Evangélica, siendo 4,4 puntos porcentuales más que lo observado en el área urbana (11,5%). La población que profesa otra religión alcanza el 3,3% en el área urbana y el 3,2% en la rural. El 2,9% de la población del área urbana y el 3,0% del área rural, declararon que no profesan credo religioso.

En el período intercensal de 1993 - 2007, la proporción de población que profesa la religión Católica en el área urbana ha disminuido en 8,0 puntos porcentuales, al pasar de 90,3% en el 1993 a 82,3% en el 2007, mientras que aumenta la población que profesa la religión Evangélica en 6,1 puntos porcentuales (5,4% en el 1993 a 11,5% en el 2007). También se incrementa los que profesan otra religión en 1,8 puntos porcentuales al pasar de 1,5% a 3,3%. La población que no tiene religión alguna no mostró variación en el área urbana en términos porcentuales, ya que en ambos años periodos censales el 2,9% de la población declaró que no profesar religión alguna, mientras que en e l área rural aumenta ligeramente la población que declararon que no profesan credo religioso.

CUADRO N° 2.45
PERÚ: POBLACIÓN CENSADA DE 12 Y MÁS AÑOS DE EDAD, SEGÚN ÁREA DE RESIDENCIA Y TIPO DE RELIGIÓN QUE PROFESA, 1993 Y 2007

Área de residencia / Tipo de Religión	Censo 1993		Censo 2007	
	Total	%	Total	%
Urbana	11 279 624	100,0	16 228 638	100,0
Católica	10 182 104	90,3	13 354 210	82,3
Evangélica	609 985	5,4	1 870 285	11,5
Otra	164 836	1,5	532 384	3,3
Ninguna	322 699	2,9	471 759	2,9
Rural	4 204 166	100,0	4 621 864	100,0
Católica	3 603 897	85,7	3 602 512	77,9
Evangélica	432 903	10,3	735 770	15,9
Otra	57 305	1,4	146 907	3,2
Ninguna	110 061	2,6	136 675	3,0

Fuente:INEI - Censos Nacionales de Población y Vivienda, 1993 y 2007.

Según departamentos, en catorce de ellos: Piura, Ica, Arequipa, Moquegua, Lambayeque, Tumbes, Cusco, Lima, Apurímac, Áncash, Provincia Constitucional del Callao, Puno, Ayacucho y Tacna, más del 80,0% de su población de 12 y más años de edad profesa la religión Católica. En cambio, en Amazonas, San Martín y Ucayali, se observa una menor proporción de población que profesa la religión Católica, con el 67,8%, 65,8% y 65,2%, respectivamente.

En los departamentos de Ucayali, Huancavelica, Huánuco, Loreto, Pasco, San Martín y Amazonas, el 22,9%, el 21,8%, el 20,9%, el 19,8%, el 19,5% y el 18,1%, de su población de 12 y más años de edad, respectivamente, profesan la religión Evangélica.

Otra religión (que no sea la Católica ni la Evangélica) es profesada en mayor porcentaje en los departamentos de Amazonas donde el 7,5% de su población tiene este tipo de religión, sigue en importancia Puno con 7,2%, Tacna con 7,1%, San Martín con 6,2%, Madre de Dios con 5,6% y Ucayali con 5,1%.

La población que no profesa religión alguna, se encuentra en mayor porcentaje en San Martín, donde el 8,5% de su población no tiene religión alguna, le sigue en importancia Ucayali con el 6,7%, Amazonas con 6,5%, Madre de Dios con 4,4% y La Libertad con 4,0%.

CUADRO N° 2.46
PEÚ: POBLACIÓN CENSADA DE 12 Y MÁS AÑOS DE EDAD, POR TIPO DE RELIGIÓN QUE PROFESA, SEGÚN DEPARTAMENTO, 2007

Departamento	Total	Tipo de religión (Distribución relativa)				
		Total	Católica	Evangélica	Otra	Ninguna
Total	20 850 502	100,0	81,3	12,5	3,3	2,9
Amazonas	262 668	100,0	67,8	18,1	7,5	6,5
Áncash	802 493	100,0	83,0	12,4	2,1	2,6
Apurímac	287 184	100,0	83,1	13,5	2,1	1,3
Arequipa	914 344	100,0	87,2	6,5	3,9	2,4
Ayacucho	438 479	100,0	81,1	16,3	1,1	1,5
Cajamarca	1 009 763	100,0	79,9	14,2	3,0	2,9
Prov. Const. del Callao	690 756	100,0	82,4	12,3	2,8	2,6
Cusco	857 125	100,0	83,4	11,0	3,5	2,1
Huancavelica	312 007	100,0	76,6	21,8	0,5	1,1
Huánuco	538 672	100,0	75,2	20,9	1,5	2,4
Ica	550 646	100,0	87,4	8,4	2,4	1,8
Junin	908 615	100,0	79,3	15,8	2,1	2,9
La Libertad	1 224 099	100,0	76,1	16,5	3,5	4,0
Lambayeque	847 524	100,0	84,6	11,0	2,3	2,0
Lima	6 751 252	100,0	83,1	10,8	3,1	3,0
Loreto	616 805	100,0	72,9	19,8	4,4	2,8
Madre de Dios	81 819	100,0	78,5	11,6	5,6	4,4
Moquegua	129 568	100,0	85,4	7,0	4,7	2,8
Pasco	208 879	100,0	74,2	19,5	3,0	3,2
Piura	1 241 301	100,0	88,7	8,3	2,0	1,1
Puno	955 740	100,0	81,8	7,9	7,2	3,1
San Martín	531 118	100,0	65,8	19,5	6,2	8,5
Tacna	228 739	100,0	80,6	8,5	7,1	3,8
Tumbes	152 086	100,0	84,0	11,6	2,2	2,1
Ucayali	308 820	100,0	65,2	22,9	5,1	6,7
Lima Metropolitana 1/	6 792 027	100,0	82,8	11,0	3,1	3,1
Lima provincias 2/	649 981	100,0	85,8	9,9	2,2	2,1

1/ Comprende la provincia de Lima y la Provincia Constitucional del Callao.
2/ Comprende el departamento de Lima, excepto la provincia de Lima.
Fuente: INEI - Censos Nacionales 2007: XI de Población y VI de Vivienda.

2.6.1 Religión y género

Según género, se observa que la población femenina es la que predomina en todas las religiones. Así, del total de población que profesa la religión católica el 50,6% son mujeres. De aquellos que profesan religión Evangélica el 53,9% son mujeres y de otras religiones el 52,2%. En cambio, del total de personas que no tienen religión, el 38,5% son mujeres y el 61,5% hombres.

GRÁFICO Nº 2.29
PERÚ: POBLACIÓN CENSADA DE 12 Y MÁS AÑOS DE EDAD, POR SEXO, SEGÚN TIPO DE RELIGIÓN QUE PROFESA, 2007
(Porcentaje del total de población de cada tipo de religión)

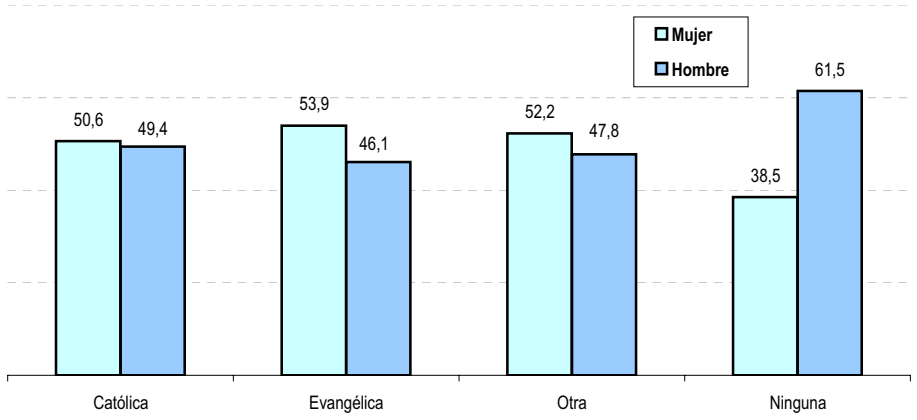

Fuente: INEI - Censos Nacionales 2007: XI de Población y VI de Vivienda.

Capítulo 3

Participación en la Actividad Económica

- Población en edad de trabajar
- Condición de actividad de la población en edad de trabajar

Capítulo 3
Participación en la Actividad Económica

El XI Censo de Población y VI de Vivienda del 2007, ofrece información sobre las características demográficas y sociales de la fuerza laboral potencial y efectiva del país. En el presente acápite se analiza las características de la Población en Edad de Trabajar (PET) y de la Población Económicamente Activa (PEA) ocupada y desocupada, a nivel nacional y por departamentos, la mayoría de esas variables e indicadores se desagregan por área de residencia, género, grupos de edad y nivel educativo alcanzado.

La Población en Edad de Trabajar (PET) de 14 y más años de edad, es de 19 millones 646 mil 652 personas, en el área urbana alcanza los 15 millones 379 mil 882 personas y en el área rural 4 millones 266 mil 770 personas.

La Población Económicamente Activa (PEA), asciende a 10 millones 637 mil 880 personas, de los cuales 6 millones 877 mil 166 son hombres y 3 millones 760 mil 714 son mujeres.

Del total de personas que conforman la PEA, 10 millones 163 mil 614 personas se encuentran en situación de ocupados y 474 mil 266 como desocupados. En el área urbana, la PEA ocupada alcanza los 8 millones 128 mil 649 personas y en el área rural, 2 millones 34 mil 965 personas.

El número de ocupados afiliados a un seguro de salud es 3 millones 555 mil 678 personas, en el área urbana es 3 millones 90 mil 302 personas y en el área rural 465 mil 376 personas.

3.1 Población en Edad de Trabajar (PET)

La Población en Edad de Trabajar (PET) es aquella que está potencialmente disponible para desarrollar actividades productivas, se considera a la población de 14 y más años de edad, en concordancia con el convenio 138 de la Organización Internacional de Trabajo (OIT) aprobado por Resolución Legislativa N° 27453, de fecha 22 de mayo del 2001 y ratificado por DS N° 038-2001-RE.

3.1.1 Magnitud de la población en edad de trabajar (PET)

Según resultados del Censo Nacional de Población del 2007, la población del país que tiene edad para desempeñar una actividad económica, es de 19 millones 646 mil 652 personas, es decir, 72 de cada 100 personas censadas tienen edad para desempeñar una actividad económica. Al comparar con lo obtenido en el Censo de 1993, la población en edad de trabajar se ha incrementado en 5 millones 259 mil 349 personas, lo que representa una tasa de crecimiento promedio anual de 2,2%, superior a la tasa de crecimiento de la población (1,6%).

Según área de residencia, la población en edad de trabajar del área urbana alcanzó los 15 millones 379 mil 882 personas, presentando una tasa de crecimiento promedio anual de 2,7%. Por su parte, la PET del área rural alcanzó los 4 millones 266 mil 770 personas, con una tasa de crecimiento promedio anual de 0,7%.

Al analizar la composición de la PET de acuerdo al sexo de sus integrantes, se constata que el 50,8% son mujeres, lo que equivale a 9 millones 982 mil 297 personas y el 49,2% son hombres, es decir 9 millones 664 mil 355 personas.

CUADRO Nº 3.1
PERÚ: POBLACIÓN CENSADA EN EDAD DE TRABAJAR, SEGÚN ÁREA DE RESIDENCIA Y SEXO, 1993 Y 2007
(Población de 14 y más años de edad)

Área de residencia / Sexo	Censo 1993		Censo 2007		Incremento promedio anual	
	Población en edad de trabajar	% del total de población	Población en edad de trabajar	% del total de población	Tasa (%)	Cifras absolutas
Total	14 387 303	65,3	19 646 652	71,7	2,2	375 668
Hombre	7 065 400	64,5	9 664 355	70,9	2,2	185 640
Mujer	7 321 903	66,0	9 982 297	72,4	2,2	190 028
Urbana	10 547 888	68,2	15 379 882	73,9	2,7	345 142
Hombre	5 119 535	67,3	7 460 645	73,0	2,7	167 222
Mujer	5 428 353	69,1	7 919 237	74,8	2,7	177 920
Rural	3 839 415	58,3	4 266 770	64,6	0,7	30 525
Hombre	1 945 865	58,1	2 203 710	64,9	0,9	18 418
Mujer	1 893 550	58,4	2 063 060	64,4	0,6	12 108

Fuente: INEI-Censos Nacionales de Población y Vivienda, 1993 y 2007.

3.1.2 Población en edad de trabajar según departamento

El conjunto de la población se encuentra en plena transición demográfica, caracterizada por el descenso de la fecundidad y mortalidad, lo que está ocasionando una progresiva reducción de la población menor de 14 años e incrementos de la población en edad de trabajar y de la población adulta mayor. Sin embargo, al interior de los departamentos se presentan situaciones variadas, como reflejo de los diferentes estadios de la transición demográfica por el que atraviesa los departamentos del país.

Entre los departamentos con mayores porcentajes de población en edad para desempeñar una actividad económica se encuentran: Moquegua (76,5%), Lima (76,4%), Arequipa (75,5%), Tacna (75,3%), Provincia Constitucional del Callao (75,0%), Ica (73,3%), Tumbes (71,9%), Lambayeque (71,7%), La Libertad (71,2%), Áncash (70,8%), Madre de Dios (70,5%) y Puno (70,5%). En cambio, los departamentos con menor porcentaje de población en edad de trabajar son: Huancavelica (62,8%), Loreto (63,9%), Amazonas (64,7%), Huánuco (65,2%) y Apurímac (65,2%).

Al analizar el crecimiento promedio anual de la PET por departamentos entre el Censo de 1993 y 2007, se observa que en 23 departamentos la PET creció en mayor medida que la población total, siendo el más elevado en Madre de Dios con 4,4%, seguido de Ucayali con 3,1%, San Martín con 2,7%, Loreto con 2,7% y Tacna con 2,6%. En cambio, en los departamentos de Áncash y Apurímac, la PET aumentó por debajo del crecimiento de la población, en 1,5% y 1,3%, respectivamente.

CUADRO Nº 3.2
PERÚ: POBLACIÓN CENSADA EN EDAD DE TRABAJAR Y TASA DE CRECIMIENTO PROMEDIO ANUAL, SEGÚN DEPARTAMENTO, 1993 Y 2007
(Población de 14 y más años de edad)

Departamento	Censo 1993		Censo 2007		Tasa de crecimiento promedio anual
	Población en edad de trabajar	% del total de población	Población en edad de trabajar	% del total de población	
Total	14 387 303	65,3	19 646 652	71,7	2,2
Amazonas	193 797	57,6	243 260	64,7	1,6
Áncash	608 109	63,7	752 852	70,8	1,5
Apurímac	219 481	57,5	263 463	65,2	1,3
Arequipa	633 526	69,1	869 955	75,5	2,2
Ayacucho	295 555	60,0	405 277	66,2	2,2
Cajamarca	743 602	59,0	937 380	67,5	1,6
Prov. Const. del Callao	460 245	71,9	658 021	75,0	2,5
Cusco	631 482	61,4	796 555	68,0	1,6
Huancavelica	217 448	56,5	285 778	62,8	1,9
Huánuco	380 567	58,1	496 826	65,2	1,9
Ica	379 638	67,1	521 504	73,3	2,2
Junín	641 056	61,9	849 664	69,3	2,0
La Libertad	834 284	65,7	1 151 369	71,2	2,3
Lambayeque	600 828	65,3	797 654	71,7	2,0
Lima	4 573 611	71,6	6 451 884	76,4	2,4
Loreto	391 242	56,9	570 096	63,9	2,7
Madre de Dios	41 713	62,3	77 273	70,5	4,4
Moquegua	90 362	70,2	123 574	76,5	2,2
Pasco	136 835	60,5	194 669	69,4	2,5
Piura	863 752	62,2	1 163 200	69,4	2,1
Puno	677 378	62,7	893 701	70,5	2,0
San Martín	335 977	60,8	494 763	67,9	2,7
Tacna	150 760	69,0	217 456	75,3	2,6
Tumbes	101 119	65,0	144 112	71,9	2,5
Ucayali	184 936	58,7	286 366	66,3	3,1
Lima Metropolitana 1/	4 584 502	72,2	6 495 535	76,6	2,5
Lima provincias 2/	449 354	66,1	614 370	73,2	2,2

1/ Comprende la provincia de Lima y la Provincia Constitucional del Callao.
2/ Comprende el departamento de Lima, excepto la provincia de Lima.
Fuente: INEI-Censos Nacionales de Población y Vivienda, 1993 y 2007.

3.1.3 Población en edad de trabajar según grupo de edad

Según resultados del Censo de Población del 2007, del total de población en edad de trabajar (14 y más años de edad), el 41,5% tiene entre 14 a 29 años, el 20,1% de 30 a 39 años, el 15,3% de 40 a 49 años, el 10,4% de 50 a 59 años y el 12,7% tiene 60 y más años de edad.

La PET de 60 y más años, los de 50 a 59 años y de 40 a 49 años, presentan las mayores tasas de crecimiento promedio anual, con 3,4%, 3,3% y 3,2%, respectivamente. En cambio, la PET de 14 a 29 años de edad creció a un ritmo inferior (1,3%) a la tasa de crecimiento de la población (1,6%).

CUADRO Nº 3.3
PERÚ: POBLACIÓN CENSADA EN EDAD DE TRABAJAR, SEGÚN GRUPO DE EDAD, 1993 Y 2007
(Población de 14 y más años de edad)

Grupo de edad	Censo 1993		Censo 2007		Tasa de crecimiento promedio anual
	Absoluto	%	Absoluto	%	
Total	14 387 303	100,0	19 646 652	100,0	2,2
De 14 a 29	6 790 594	47,2	8 146 232	41,5	1,3
De 30 a 39	2 842 724	19,8	3 946 543	20,1	2,3
De 40 a 49	1 919 454	13,3	3 013 444	15,3	3,2
De 50 a 59	1 290 844	9,0	2 044 790	10,4	3,3
De 60 y más años	1 543 687	10,7	2 495 643	12,7	3,4

Fuente: INEI - Censos Nacionales de Población y Vivienda, 1993 y 2007.

En veinte departamentos más del 40% de la población en edad de trabajar tiene edades comprendidas entre los 14 y 29 años, destacando Loreto (47,8%), Madre de Dios (47,6%), Ucayali (46,7%), Pasco (45,6%), San Martín (44,6%) y Huánuco (44,6%). En cambio, en Moquegua (37,6%), en la Provincia Constitucional del Callao (39,3%), en Lima (39,8%), Áncash (39,9%) y Arequipa (39,9%), menos del 40% de la PET se encuentra comprendida en el tramo de 14 a 29 años de edad.

En las edades centrales que comprende de 30 a 59 años, alrededor del 50% de la PET de los departamentos de Moquegua (49,1%), Provincia Constitucional del Callao (48,4%), Tacna (48,2%), Lima (47,4%) y Tumbes (47,0%), se encuentran en este grupo de edad.

La mayor proporción de PET de 60 y más años de edad se encuentra en los departamentos de Apurímac (15,7%), Áncash (15,0%), Ayacucho (14,7%) y Puno (14,3%), y con menor proporción los departamentos de Loreto (9,0%), Ucayali (8,3%) y Madre de Dios (5,8%).

CUADRO Nº 3.4
PERÚ: POBLACIÓN CENSADA EN EDAD DE TRABAJAR, POR GRUPO DE EDAD, SEGÚN DEPARTAMENTO, 2007
(Población de 14 y más años de edad)

Departamento	Total	Grupo de Edad			
		Total	De 14 a 29 años	De 30 a 59 años	De 60 y más años
Total	19 646 652	100,0	41,5	45,8	12,7
Amazonas	243 260	100,0	43,9	44,5	11,6
Áncash	752 852	100,0	39,9	45,1	15,0
Apurímac	263 463	100,0	40,7	43,7	15,7
Arequipa	869 955	100,0	39,9	46,5	13,6
Ayacucho	405 277	100,0	42,2	43,0	14,7
Cajamarca	937 380	100,0	43,0	43,7	13,3
Prov. Const. del Callao	658 021	100,0	39,3	48,4	12,3
Cusco	796 555	100,0	41,9	45,3	12,8
Huancavelica	285 778	100,0	43,4	42,7	13,8
Huánuco	496 826	100,0	44,6	43,7	11,7
Ica	521 504	100,0	40,7	46,1	13,2
Junín	849 664	100,0	43,2	44,4	12,4
La Libertad	1 151 369	100,0	41,7	45,0	13,3
Lambayeque	797 654	100,0	40,9	46,0	13,1
Lima	6 451 884	100,0	39,8	47,4	12,8
Loreto	570 096	100,0	47,8	43,2	9,0
Madre de Dios	77 273	100,0	47,6	46,6	5,8
Moquegua	123 574	100,0	37,6	49,1	13,2
Pasco	194 669	100,0	45,6	44,5	9,9
Piura	1 163 200	100,0	42,0	45,4	12,6
Puno	893 701	100,0	42,1	43,6	14,3
San Martín	494 763	100,0	44,6	45,8	9,5
Tacna	217 456	100,0	41,8	48,2	10,0
Tumbes	144 112	100,0	43,1	47,0	9,8
Ucayali	286 366	100,0	46,7	45,0	8,3
Lima Metropolitana 1/	6 495 535	100,0	39,8	47,6	12,6
Lima provincias 2/	614 370	100,0	39,4	45,9	14,7

1/ Comprende la provincia de Lima y la Provincia Constitucional del Callao.
2/ Comprende el departamento de Lima, excepto la provincia de Lima.
Fuente: INEI-Censos Nacionales 2007: XI de Población y VI de Vivienda.

3.1.4 Población en edad de trabajar según nivel de educación alcanzado

De acuerdo al nivel de educación alcanzado, el 39,3% de la PET ha logrado estudiar algún año de educación secundaria, el 30,1% educación superior (14,6% no universitaria y 15,5% educación universitaria), el 23,2% algún grado de educación primaria, y el 7,2% de la PET no tiene ningún nivel de estudios.

En el período intercensal 1993-2007, los niveles de educación de la PET ha mejorado, así los que tienen educación superior no universitaria, superior universitaria y educación secundaria, se ha incrementado en 118,0%, 106,7% y en 50,0%, respectivamente; mientras que disminuyeron la PET sin educación alguna en 16,3% y los que tienen educación inicial en 44,8%.

CUADRO Nº 3.5
PERÚ: POBLACIÓN CENSADA EN EDAD DE TRABAJAR, SEGÚN NIVEL DE EDUCACIÓN ALCANZADO, 1993 Y 2007
(Población de 14 y más años de edad)

Nivel de educación alcanzado	Censo 1993 1/		Censo 2007		Variación intercensal	
	Absoluta	%	Absoluta	%	Absoluta	Var. Porc.
Total	14 165 489	100,0	19 646 652	100,0	5 481 163	38,7
Sin Nivel	1 696 943	12,0	1 420 026	7,2	- 276 917	-16,3
Inicial	40 682	0,3	22 470	0,1	- 18 212	-44,8
Primaria	4 482 888	31,6	4 555 197	23,2	72 309	1,6
Secundaria	5 151 637	36,4	7 726 285	39,3	2 574 648	50,0
Superior no universitaria	1 317 452	9,3	2 872 061	14,6	1 554 609	118,0
Superior universitaria	1 475 887	10,4	3 050 613	15,5	1 574 726	106,7

1/ Excluye a los que no especificaron nivel de educación.
Fuente: INEI - Censos Nacionales de Población y Vivienda, 1993 y 2007.

GRÁFICO Nº 3.1
PERÚ: POBLACIÓN CENSADA EN EDAD DE TRABAJAR, SEGÚN NIVEL DE EDUCACIÓN ALCANZADO, 1993 Y 2007
(Porcentaje)

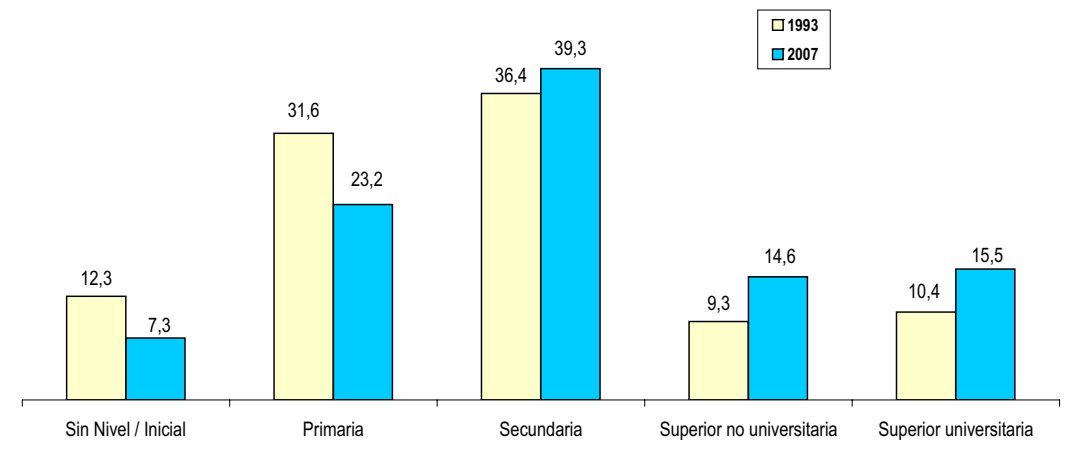

Fuente: INEI - Censos Nacionales de Población y Vivienda, 1993 y 2007.

Al analizar el nivel de educación de la PET según departamentos se observa en Arequipa, Moquegua, Provincia Constitucional del Callao, Lima, Tacna e Ica, más de una tercera parte de la PET de estos departamentos tienen estudios superiores (44,8%, 42,1%, 42,0%, 40,5%, 38,5% y 33,7%, respectivamente). En cambio, en los departamentos de Cajamarca, Amazonas, Huancavelica, Huánuco y San Martín, más del 50 por ciento de la PET, solamente llegaron a estudiar a lo más algún año de educación primaria o no tienen estudio alguno (60,2%, 57,5%, 53,5%, 52,3% y 50,1%, respectivamente).

CUADRO Nº 3.6
PERÚ: POBLACIÓN CENSADA EN EDAD DE TRABAJAR, POR NIVEL DE EDUCACIÓN ALCANZADO, SEGÚN DEPARTAMENTO, 2007
(Población de 14 y más años de edad)

Departamento	Población en edad de trabajar	Nivel de educación								
		Total	A lo más primaria				Secundaria	Superior		
			Sub-total	Sin Nivel	Inicial	Primaria		Sub-total	No Univer-sitaria	Univer-sitaria
Total	19 646 652	100,0	30,5	7,2	0,1	23,2	39,3	30,1	14,6	15,5
Amazonas	243 260	100,0	57,5	10,4	0,1	46,9	30,4	12,1	7,5	4,5
Áncash	752 852	100,0	39,7	13,4	0,2	26,1	34,2	26,1	12,3	13,8
Apurímac	263 463	100,0	49,6	19,7	0,1	29,8	34,7	15,7	6,5	9,1
Arequipa	869 955	100,0	19,7	5,3	0,1	14,3	35,5	44,8	20,6	24,1
Ayacucho	405 277	100,0	47,2	16,2	0,2	30,9	34,1	18,7	9,1	9,6
Cajamarca	937 380	100,0	60,2	15,6	0,1	44,5	26,8	13,0	6,8	6,2
Prov. Const. del Callao	658 021	100,0	14,0	2,3	0,1	11,6	44,0	42,0	23,8	18,3
Cusco	796 555	100,0	40,1	12,4	0,1	27,6	36,9	22,9	10,5	12,5
Huancavelica	285 778	100,0	53,5	18,2	0,1	35,2	34,7	11,7	5,6	6,1
Huánuco	496 826	100,0	52,3	14,9	0,1	37,2	32,1	15,6	6,3	9,3
Ica	521 504	100,0	19,9	2,6	0,1	17,2	46,4	33,7	17,6	16,1
Junín	849 664	100,0	32,6	7,5	0,1	25,1	41,6	25,8	12,2	13,5
La Libertad	1 151 369	100,0	37,5	9,9	0,2	27,5	32,8	29,7	14,5	15,2
Lambayeque	797 654	100,0	32,5	7,0	0,1	25,3	39,0	28,5	14,3	14,2
Lima	6 451 884	100,0	15,4	2,5	0,1	12,8	44,1	40,5	18,8	21,6
Loreto	570 096	100,0	39,1	4,9	0,1	34,1	43,8	17,1	8,7	8,4
Madre de Dios	77 273	100,0	23,0	4,5	0,2	18,4	45,3	31,7	16,0	15,7
Moquegua	123 574	100,0	21,9	5,7	0,1	16,1	36,0	42,1	23,1	19,0
Pasco	194 669	100,0	34,1	7,7	0,1	26,2	42,7	23,2	9,2	14,0
Piura	1 163 200	100,0	41,9	10,5	0,1	31,2	33,8	24,3	13,9	10,3
Puno	893 701	100,0	40,4	11,2	0,1	29,1	40,3	19,3	8,9	10,4
San Martín	494 763	100,0	50,1	6,7	0,1	43,2	35,5	14,4	8,5	5,9
Tacna	217 456	100,0	20,1	4,4	0,1	15,5	41,4	38,5	17,0	21,5
Tumbes	144 112	100,0	29,7	2,9	0,2	26,6	45,1	25,3	15,2	10,1
Ucayali	286 366	100,0	32,6	4,4	0,2	28,0	47,1	20,3	11,6	8,7
Lima Metrop.1/	6 495 535	100,0	14,1	2,2	0,1	11,7	44,0	42,0	20,0	22,0
Lima provincias 2/	614 370	100,0	28,3	5,2	0,1	23,0	45,3	26,4	12,3	14,1

1/ Comprende la provincia de Lima y la Provincia Constitucional del Callao.
2/ Comprende el departamento de Lima, excepto la provincia de Lima.
Fuente: INEI-Censos Nacionales 2007: XI de Población y VI de Vivienda.

3.2 Condición de actividad de la población en edad de trabajar

Según condición de actividad, la población en edad de trabajar se clasifica en Población Económicamente Activa (PEA) y Población Económicamente Inactiva (PEI).

En este documento se considera como Población Económicamente Activa (PEA), a aquella población de 14 y más años de edad que se encuentra participando en la actividad económica, ya sea teniendo un empleo o que se encuentra activamente buscando un empleo.

De acuerdo a esta definición, según resultados del Censo del 2007, la población económicamente activa (PEA) de 14 y más años de edad del país, asciende a 10 millones 637 mil 880 personas, representando el 54,1% de la población en edad de trabajar (PET) de 14 y más años de edad. Del total de la PEA registrada en el Censo del 2007, el 64,6% (6 millones 877 mil 166) son hombres y el 35,4% (3 millones 760 mil 714) mujeres.

En el período intercensal 1993-2007, la PEA de 14 y más años de edad se ha incrementado a un promedio de 248 mil 475 personas que ofrecen sus servicios de empleo anualmente, representando una tasa de crecimiento promedio anual de 2,8%, siendo superior al crecimiento promedio de la población total. En este período resalta el crecimiento de la PEA femenina con 4,1% anual, siendo casi el doble del crecimiento de la PEA masculina (2,2%).

Según área de residencia, se observa que la PEA urbana es la que aumentó en mayor medida en este período, incrementándose anualmente a un promedio de 3,4%, mientras la PEA rural lo hizo en 0,8%.

La Población Económicamente Inactiva (PEI), está constituida por todas las personas que encontrándose en edad de trabajar (de 14 y más años de edad) no realizan o no desean realizar actividad económica alguna (incluye a las personas que se dedican exclusivamente al cuidado del hogar, estudiantes que no trabajan, jubilados o pensionistas, rentistas, etc).

Los resultados del Censo del 2007, revelan que en el país existen 9 millones 8 mil 772 personas Económicamente Inactivas (PEI), lo que representa el 45,9% del total de la población en edad de trabajar de 14 y más años de edad. Del total de la PEI, el 69,1%, es decir, 6 millones 221 mil 583 son mujeres y el restante 30,9% lo integran los hombres (2 millones 787 mil 189 personas).

En el período intercensal 1993-2007, la PEI ha aumentado anualmente alrededor de 127 mil 193 personas, con una tasa de crecimiento anual de 1,6%. En el área urbana la tasa de crecimiento promedio anual es de 1,8% y en la rural de 0,7%.

CUADRO Nº 3.7
PERÚ: POBLACIÓN CENSADA EN EDAD DE TRABAJAR, SEGÚN CONDICIÓN DE ACTIVIDAD, SEXO Y ÁREA DE RESIDENCIA, 1993 Y 2007
(Población de 14 y más años de edad)

Condición de actividad / Sexo / Área de residencia	Censo 1993		Censo 2007		Tasa de crecimiento promedio anual
	Absoluto	%	Absoluto	%	
Población en edad de trabajar	14 387 303	100,0	19 646 652	100,0	2,2
Población económicamente activa (PEA)	7 159 228	49,8	10 637 880	54,1	2,8
Población económicamente inactiva (PEI)	7 228 075	50,2	9 008 772	45,9	1,6
Sexo					
Hombre	7 065 400	100,0	9 664 355	100,0	2,2
Población económicamente activa (PEA)	5 033 228	71,2	6 877 166	71,2	2,2
Población económicamente inactiva (PEI)	2 032 172	28,8	2 787 189	28,8	2,2
Mujer	7 321 903	100,0	9 982 297	100,0	2,2
Población económicamente activa (PEA)	2 126 000	29,0	3 760 714	37,7	4,1
Población económicamente inactiva (PEI)	5 195 903	71,0	6 221 583	62,3	1,3
Área de residencia					
Urbana	10 547 888	100,0	15 379 882	100,0	2,7
Población económicamente activa (PEA)	5 261 233	49,9	8 514 666	55,4	3,4
Población económicamente inactiva (PEI)	5 286 655	50,1	6 865 216	44,6	1,8
Rural	3 839 415	100,0	4 266 770	100,0	0,7
Población económicamente activa (PEA)	1 897 995	49,4	2 123 214	49,8	0,8
Población económicamente inactiva (PEI)	1 941 420	50,6	2 143 556	50,2	0,7

Fuente: INEI - Censos Nacionales de Población y Vivienda, 1993 y 2007.

3.2.1 Participación en la actividad económica según departamento

Según el Censo del 2007, el 54,1% (10 millones 637 mil 880) de la población en edad de trabajar participa en la actividad económica ya sea como ocupado o buscando empleo activamente, habiendo aumentado en 4,3 puntos porcentuales respecto a lo obtenido en el Censo de 1993, cuando se ubicó en 49,8% (7 millones 159 mil 228).

La participación en la actividad económica de la población en edad de trabajar no ha sido homogénea en los departamentos. En once departamentos (Madre de Dios, Tacna, Moquegua, Lima, San Martín, Arequipa, Provincia Constitucional del Callao, Ica, Ucayali, Puno y Cusco) la tasa de actividad es superior al promedio nacional, registrándose las tasas más altas en Madre de Dios (65,5%) y Tacna (62,0%). En seis departamentos (Junín, Tumbes, Loreto, Amazonas, La Libertad y Pasco), las tasas de actividad se situaron entre 50,4% y 53,9%. En ocho departamentos (Huánuco, Lambayeque, Ayacucho, Cajamarca, Áncash, Piura, Huancavelica y Apurímac) menos del 50 por ciento de la PET participaron en la actividad económica.

En el período intercensal 1993-2007, las tasas más altas de crecimiento promedio anual de la PEA se registraron en los departamentos de Madre de Dios con 4,4%, seguido de Ica con 3,7%, Tacna con 3,6%, Ucayali con 3,4%, Moquegua y Provincia Constitucional del Callao con 3,3% en cada caso, Lima y Arequipa con 3,2% cada uno, Tumbes 3,1%, La Libertad y Puno con 3,0% en cada caso. En cambio, en los departamentos de Huancavelica (1,9%), Cajamarca (1,6%), Amazonas (1,4%) y Apurímac (1,2%), se registraron las tasas de crecimiento promedio anual más bajas.

CUADRO Nº 3.8
PERÚ: TASA DE ACTIVIDAD DE LA POBLACIÓN CENSADA EN EDAD DE TRABAJAR, SEGÚN DEPARTAMENTO, 1993 Y 2007
(Población de 14 y más años de edad)

Departamento	Población económicamente activa (PEA)		Tasa de crecimiento promedio anual de la PEA	Tasa de actividad	
	Censo 1993	Censo 2007		Censo 1993	Censo 2007
Total	7 159 228	10 637 880	2,8	49,8	54,1
Amazonas	104 125	126 348	1,4	53,7	51,9
Áncash	274 369	363 862	2,0	45,1	48,3
Apurímac	97 281	116 085	1,2	44,3	44,1
Arequipa	309 482	487 760	3,2	48,9	56,1
Ayacucho	132 452	200 167	2,9	44,8	49,4
Cajamarca	362 318	454 141	1,6	48,7	48,4
Prov. Const. del Callao	232 261	366 706	3,3	50,5	55,7
Cusco	320 277	431 986	2,1	50,7	54,2
Huancavelica	104 698	136 145	1,9	48,1	47,6
Huánuco	186 065	247 699	2,0	48,9	49,9
Ica	171 501	289 932	3,7	45,2	55,6
Junín	314 140	457 691	2,7	49,0	53,9
La Libertad	385 605	588 855	3,0	46,2	51,1
Lambayeque	271 878	396 996	2,7	45,3	49,8
Lima	2 398 324	3 744 947	3,2	52,4	58,0
Loreto	202 108	303 373	2,9	51,7	53,2
Madre de Dios	27 226	50 592	4,4	65,3	65,5
Moquegua	46 684	73 752	3,3	51,7	59,7
Pasco	65 016	98 125	2,9	47,5	50,4
Piura	404 226	560 234	2,3	46,8	48,2
Puno	322 023	488 103	3,0	47,5	54,6
San Martín	197 659	284 728	2,6	58,8	57,5
Tacna	81 860	134 869	3,6	54,3	62,0
Tumbes	49 447	76 805	3,1	48,9	53,3
Ucayali	98 203	157 979	3,4	53,1	55,2
Lima Metropolitana 1/	2 401 031	3 762 648	3,2	52,4	57,9
Lima provincias 2/	229 554	349 005	3,0	51,1	56,8

1/ Comprende la provincia de Lima y la Provincia Constitucional del Callao.
2/ Comprende el departamento de Lima, excepto la provincia de Lima.
Fuente: INEI - Censos Nacionales de Población y Vivienda, 1993 y 2007.

3.2.2 Participación en la actividad económica por género en los departamentos

Una de las características principales que revela los resultados del Censo del 2007, es la creciente incorporación de la mujer en la actividad económica del país. Los resultados del Censo revelan, que el 37,7% de las mujeres que tienen edad de trabajar participa en la actividad económica, habiendo aumentado en 8,7 puntos porcentuales en comparación con lo obtenido con el Censo de 1993 que fue de 29,0%. En el caso de los hombres, la tasa de actividad se sitúa en 71,2%, no habiendo variado en comparación con el año 1993.

Si bien, la mujer peruana se viene incorporando con mayor dinamismo al mercado laboral, su participación aún no alcanza a tener el mismo nivel que los hombres, pues son inferiores en todos los departamentos.

En los departamentos del sur del país, con excepción de Madre de Dios y Lima, se observa las mayores tasas de actividad económica de las mujeres, liderando Tacna con 51,5%, seguida de Madre de Dios con 46,4%, Lima con 45,2%, Moquegua con 45,1%, Arequipa con 43,6% y Puno con 42,8%. En cambio, en los departamentos de Huancavelica, Áncash, Pasco, Amazonas, Apurímac, Huánuco, Piura y Cajamarca, se observan las menores tasas de actividad económica de las mujeres, con tasas menores al 30 por ciento.

En el caso de los hombres, en diecisiete departamentos la tasa de actividad económica supera el 70 por ciento, liderando los departamentos de Madre de Dios con 80,6%, seguido de San Martín con 78,9% y Amazonas con 75,2%. En ocho departamentos la tasa de actividad masculina oscila entre 62,2% y 69,9%.

Al analizar la tasa de crecimiento promedio anual de la PEA femenina, se observa que esta creció por encima a la tasa de crecimiento de la PEA masculina en todos los departamentos, siendo más elevado en el departamento de Madre de Dios que creció en 7,0%, mientras que la PEA masculina lo hizo en 3,5%, en Ucayali aumentó en 6,0% y los hombres en 2,4%, en Ica en 5,5% y los hombres en 3,0%, en Tacna en 5,1% y los hombres en 2,6%, en Moquegua y Tumbes la PEA femenina creció en 5,0% anual en ambos casos, mientras la PEA masculina lo hizo en 2,4% y 2,5%, respectivamente.

GRÁFICO Nº 3.2
PERÚ: TASA DE CRECIMIENTO PROMEDIO ANUAL DE LA PEA FEMENINA Y MASCULINA, PERÍODO INTERCENSAL 1993 y 2007
(Porcentaje)

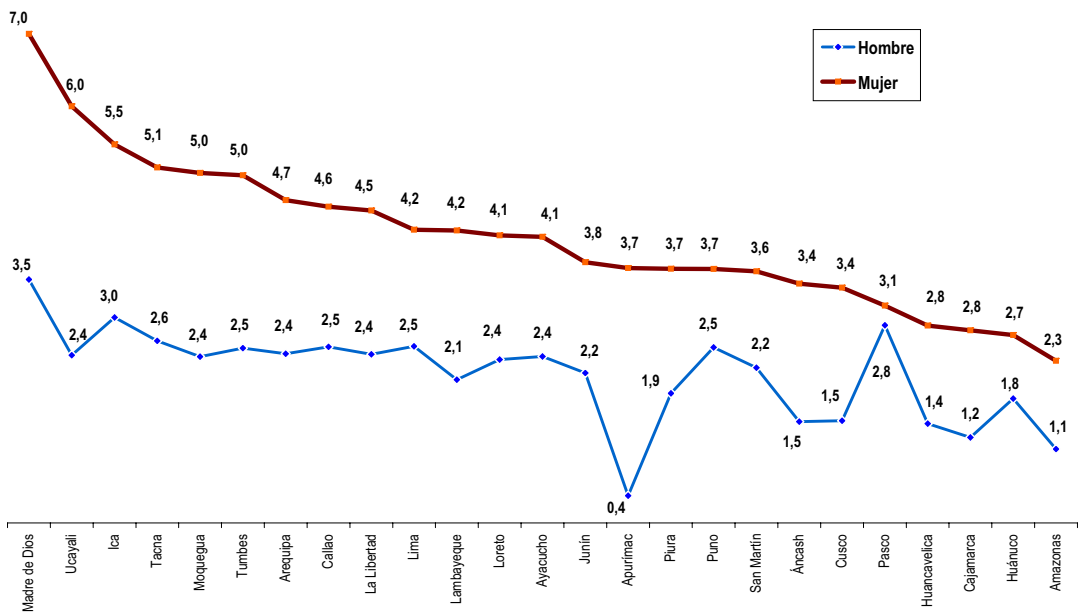

Fuente: INEI - Censos Nacionales de Población y Vivienda, 1993 y 2007.

CUADRO Nº 3.9
PERÚ: POBLACIÓN ECONÓMICAMENTE ACTIVA CENSADA, TASA DE ACTIVIDAD Y TASA DE CRECIMIENTO, POR SEXO, SEGÚN DEPARTAMENTO, 1993 Y 2007
(Población de 14 y más años de edad)

Departamento	Censo 1993				Censo 2007				Tasa de crecimiento promedio anual de la PEA	
	Hombre	Tasa de actividad	Mujer	Tasa de actividad	Hombre	Tasa de actividad	Mujer	Tasa de actividad	Hombre	Mujer
Total	5 033 228	71,2	2 126 000	29,0	6 877 166	71,2	3 760 714	37,7	2,2	4,1
Amazonas	81 099	81,2	23 026	24,5	94 326	75,2	32 022	27,2	1,1	2,3
Áncash	207 140	70,3	67 229	21,4	254 782	68,5	109 080	28,6	1,5	3,4
Apurímac	75 847	70,8	21 434	19,1	80 202	62,2	35 883	26,7	0,4	3,7
Arequipa	207 866	66,7	101 616	31,6	293 219	69,3	194 541	43,6	2,4	4,7
Ayacucho	94 541	67,6	37 911	24,3	132 647	66,9	67 520	32,6	2,4	4,1
Cajamarca	283 781	77,7	78 537	20,7	338 019	72,9	116 122	24,5	1,2	2,8
Prov. Const. del Callao	157 214	69,2	75 047	32,2	224 868	70,4	141 838	41,9	2,5	4,6
Cusco	221 423	70,3	98 854	31,2	272 858	69,3	159 128	39,5	1,5	3,4
Huancavelica	75 228	73,3	29 470	25,7	92 160	66,2	43 985	30,0	1,4	2,8
Huánuco	141 106	75,1	44 959	23,3	181 848	73,1	65 851	26,5	1,8	2,7
Ica	123 376	66,6	48 125	24,7	187 197	73,1	102 735	38,7	3,0	5,5
Junín	220 971	70,5	93 169	28,4	299 899	71,6	157 792	36,6	2,2	3,8
La Libertad	287 983	71,5	97 622	22,6	405 760	72,1	183 095	31,1	2,4	4,5
Lambayeque	200 899	70,0	70 979	22,6	268 991	70,5	128 005	30,8	2,1	4,2
Lima	1 565 973	70,8	832 351	35,2	2 241 995	71,8	1 502 952	45,2	2,5	4,2
Loreto	147 013	72,4	55 095	29,3	204 976	69,9	98 397	35,5	2,4	4,1
Madre de Dios	21 236	85,1	5 990	35,7	34 749	80,6	15 843	46,4	3,5	7,0
Moquegua	33 256	70,1	13 428	31,3	46 638	73,6	27 114	45,1	2,4	5,0
Pasco	48 026	69,6	16 990	25,0	71 731	71,6	26 394	27,9	2,8	3,1
Piura	312 929	73,3	91 297	20,9	407 644	70,9	152 590	25,9	1,9	3,7
Puno	206 342	62,6	115 681	33,3	294 836	66,7	193 267	42,8	2,5	3,7
San Martín	150 995	82,3	46 664	30,6	207 132	78,9	77 596	33,4	2,2	3,6
Tacna	54 274	70,0	27 586	37,7	78 556	72,7	56 313	51,5	2,6	5,1
Tumbes	38 726	71,2	10 721	22,9	55 256	73,8	21 549	31,1	2,5	5,0
Ucayali	75 984	77,2	22 219	25,7	106 877	72,5	51 102	36,8	2,4	6,0
Lima Metropolitana 1/	1 556 181	70,3	844 850	35,6	2 235 727	71,4	1 526 921	45,4	2,6	4,2
Lima provincias 2/	167 006	73,9	62 548	28,0	231 136	74,1	117 869	38,9	2,3	4,5

1/ Comprende la provincia de Lima y la Provincia Constitucional del Callao.
2/ Comprende el departamento de Lima, excepto la provincia de Lima.
Fuente: INEI - Censos Nacionales de Población y Vivienda, 1993 y 2007.

3.2.3 Participación en la actividad económica según grupo de edad

Los resultados del Censo del 2007, revelan que la población en edad de trabajar participa en la actividad económica en mayor proporción en las edades centrales de 30 a 49 años de edad. Así, entre los que tienen de 30 a 39 años la tasa de actividad se ubicó en 69,1% y entre los que tienen de 40 a 49 en 68,9%. Otro grupo de edad en importancia para la participación en la actividad económica de hombres y mujeres es el de 50 a 59 años, grupo etário en el que participa el 61,5% de la población. Entre la PET joven (de 14 a 29 años de edad), el 45,9% participa en la actividad económica y en los adultos mayores (de 60 y más años de edad) el 33,6%.

Comparado con las tasas de actividad obtenidas con el Censo de 1993, han aumentado en casi todos los grupos de edad con la excepción del grupo de edad de 60 y más años de edad donde la tasa de actividad disminuye en 2,9 puntos porcentuales. El mayor incremento se observa en el grupo de edad de 40 a 49 años y entre los que tienen de 50 a 59 años de edad, que aumentan en 7,0 y 6,9 puntos porcentuales, respectivamente.

CUADRO Nº 3.10
PERÚ: TASA DE ACTIVIDAD DE LA POBLACIÓN CENSADA, SEGÚN GRUPO DE EDAD, 1993 Y 2007
(Población de 14 y más años de edad)

Grupo de edad	Censo 1993	Censo 2007	Variación (puntos porcentuales)
Total	49,8	54,1	4,4
De 14 a 29 años	42,7	45,9	3,2
De 30 a 39 años	63,5	69,1	5,6
De 40 a 49 años	61,9	68,9	7,0
De 50 a 59 años	54,6	61,5	6,9
De 60 y más años	36,5	33,6	-2,9

1/ Excluye a los que no especificaron nivel de educación.
Fuente: INEI - Censos Nacionales de Población y Vivienda, 1993 y 2007.

Las tasas de actividad por grupos de edad según departamentos refleja situaciones diferenciadas, así en los departamentos de Madre de Dios y Lima, más del 50% de la PET joven (56,6% y 51,8%, respectivamente) participa en la actividad económica; mientras que en Huancavelica y Apurímac, un poco más de la tercera parte (37,0% y 34,3%, respectivamente), de la PET joven participa en la actividad económica.

En los departamentos de Tacna, Madre de Dios, Moquegua, Lima, Arequipa, Ica y la Provincia Constitucional del Callao, se observan las mayores tasas de actividad de la población de edades comprendidas entre los 30 y 49 años de edad. En Madre de Dios, Puno y San Martín, se observan las tasas de actividad más altas de la población adulta mayor (de 60 y más años), con tasas de 52,7%, 47,9% y 45,6%, respectivamente.

CUADRO Nº 3.11
PERÚ: TASA DE ACTIVIDAD ECONÓMICA DE LA POBLACIÓN CENSADA DE 14 Y MÁS AÑOS, POR GRUPO DE EDAD, SEGÚN DEPARTAMENTO, 2007

Departamento	Total	Grupo de edad				
		De 14 a 29 años	De 30 a 39 años	De 40 a 49 años	De 50 a 59 años	De 60 a más años
Total	54,1	45,9	69,1	68,9	61,5	33,6
Amazonas	51,9	43,8	63,0	63,6	58,8	43,1
Áncash	48,3	39,7	63,4	63,0	55,6	31,9
Apurímac	44,1	34,3	60,0	59,5	51,5	30,8
Arequipa	56,1	46,3	73,6	73,7	65,2	31,4
Ayacucho	49,4	39,9	65,1	63,9	58,0	36,5
Cajamarca	48,4	41,5	59,6	59,1	54,2	38,7
Prov. Const. del Callao	55,7	49,6	71,5	70,1	60,5	25,3
Cusco	54,2	43,0	69,2	69,6	63,9	41,4
Huancavelica	47,6	37,0	62,7	61,2	57,4	40,2
Huánuco	49,9	40,2	62,0	63,7	59,5	41,2
Ica	55,6	48,4	71,8	71,5	62,0	29,4
Junín	53,9	43,8	68,9	69,3	63,9	38,7
La Libertad	51,1	44,6	65,3	64,8	57,5	30,6
Lambayeque	49,8	41,9	64,4	64,0	57,6	29,1
Lima	58,0	51,8	74,3	73,1	63,2	28,4
Loreto	53,2	42,1	66,4	69,7	65,3	44,7
Madre de Dios	65,5	56,6	75,3	78,3	74,2	52,7
Moquegua	59,7	47,7	74,9	74,9	68,1	42,9
Pasco	50,4	40,2	63,9	64,4	59,2	40,1
Piura	48,2	40,4	60,6	61,6	55,8	32,0
Puno	54,6	42,0	69,3	70,3	66,5	47,9
San Martín	57,5	49,1	67,9	70,3	65,7	45,6
Tacna	62,0	49,5	77,6	78,9	72,1	43,0
Tumbes	53,3	43,2	66,5	67,8	62,0	36,7
Ucayali	55,2	44,9	67,1	69,8	66,0	44,1
Lima Metropolitana 1/	57,9	51,9	74,2	72,8	62,7	27,2
Lima provincias 2/	56,8	48,3	71,9	72,5	65,5	36,6

1/ Comprende la provincia de Lima y la Provincia Constitucional del Callao.
2/ Comprende el departamento de Lima, excepto la provincia de Lima.
Fuente: INEI-Censos Nacionales 2007: XI de Población y VI de Vivienda.

3.2.4 Población económicamente activa según nivel de educación alcanzado

El Censo del 2007, revela que los niveles de educación alcanzados por el conjunto de la fuerza laboral del país han mejorado significativamente. La PEA que no tiene nivel educativo alguno o tiene educación inicial ha disminuido. En el 2007, la PEA sin nivel educativo alguno alcanzó al 4,5% y los que tienen educación inicial el 0,1%, mientras que en el Censo de 1993 el 8,2% de la PEA no tenía nivel educativo alguno y el 0,3% solamente educación inicial, decreciendo porcentualmente en el período intercensal en 18,0% y 51,6%, respectivamente.

En cambio, la PEA con educación secundaria, superior no universitaria y universitaria se incrementan de manera considerable. Según el Censo de 1993, el 34,3% de la PEA tenía educación secundaria, en el 2007 sube a 37,2%, aumentando en 63,1%. Las mejoras más significativas se producen en la PEA con educación superior. En el año 1993, el 11,1% de la PEA tenía educación superior no universitaria, en el 2007 es el 17,7%; la PEA con estudios universitarios en 1993 llegó a 13,6%, en el 2007 se eleva al 19,0%. Porcentualmente se incrementan en 140,6% y 110,2%, respectivamente entre los dos últimos Censos.

Al analizar el nivel de educación de la PEA en el 2007, según sexo, se observa que los niveles educativos mejoran tanto para hombres como para las mujeres. La PEA masculina disminuye los que no tienen nivel alguno de educación, los de educación inicial y los que lograron estudiar algún año de educación primaria; mientras que aumenta los que tienen educación secundaria, superior no universitaria y universitaria. En el caso de la PEA femenina, también disminuye las que no tienen educación alguna y las de educación inicial; mientras que aumenta las que lograron estudiar educación primaria, secundaria, superior no universitaria y universitaria. Un aspecto que llama la atención es que la PEA femenina con educación universitaria aumenta en mayor proporción (146,9%) que la PEA masculina con el mismo nivel de estudios (90,8%). La mejora de los niveles educativos de la PEA, posibilita el acceso a mejores oportunidades de empleo.

CUADRO Nº 3.12
PERÚ: POBLACIÓN ECONÓMICAMENTE ACTIVA CENSADA, SEGÚN SEXO Y NIVEL DE EDUCACIÓN ALCANZADO, 1993 Y 2007
(Población de 14 y más años de edad)

Sexo / Nivel de educación	Censo 1993		Censo 2007		Variación porcentual Intercensal
	Absoluta	%	Absoluta	%	
Total	7 061 119	100,0	10 637 880	100,0	50,7
Sin nivel	581 522	8,2	476 967	4,5	-18,0
Inicial	18 134	0,3	8 769	0,1	-51,6
Primaria	2 295 343	32,5	2 298 355	21,6	0,1
Secundaria	2 424 083	34,3	3 954 396	37,2	63,1
Superior no universitaria	781 980	11,1	1 881 499	17,7	140,6
Superior universitaria	960 057	13,6	2 017 894	19,0	110,2
Hombre	4 965 235	100,0	6 877 166	100,0	38,5
Sin nivel	336 160	6,8	234 559	3,4	-30,2
Inicial	11 769	0,2	5 143	0,1	-56,3
Primaria	1 736 755	35,0	1 576 503	22,9	-9,2
Secundaria	1 821 577	36,7	2 769 413	40,3	52,0
Superior no universitaria	430 457	8,7	1 092 296	15,9	153,8
Superior universitaria	628 517	12,7	1 199 252	17,4	90,8
Mujer	2 095 884	100,0	3 760 714	100,0	79,4
Sin nivel	245 362	11,7	242 408	6,4	-1,2
Inicial	6 365	0,3	3 626	0,1	-43,0
Primaria	558 588	26,7	721 852	19,2	29,2
Secundaria	602 506	28,7	1 184 983	31,5	96,7
Superior no universitaria	351 523	16,8	789 203	21,0	124,5
Superior universitaria	331 540	15,8	818 642	21,8	146,9

Fuente: INEI - Censos Nacionales de Población y Vivienda, 1993 y 2007.

Al interior de los departamentos, el nivel educativo alcanzado por la PEA muestra situaciones variadas. Los departamentos de Arequipa, Provincia Constitucional del Callao, Moquegua, Lima y Tacna, tienen la PEA con mejores niveles educativos, así, más del 40 por ciento de la PEA alcanzó estudiar educación superior. En cambio, los departamentos de Huancavelica, Amazonas, San Martín, Cajamarca y Huánuco, presentan las menores proporciones de PEA con educación superior.

En los departamentos de Cajamarca, Amazonas, Huancavelica y Huánuco, se encuentran la PEA que ha acumulado bajo nivel de educación, en estos departamentos más del 50 por ciento de la PEA solamente ha logrado estudiar a lo más algún año de educación primaria o no tienen nivel alguno de educación.

CUADRO Nº 3.13
PERÚ: POBLACIÓN ECONÓMICAMENTE ACTIVA CENSADA, POR NIVEL DE EDUCACIÓN ALCANZADO, SEGÚN DEPARTAMENTO, 2007
(Población de 14 y más años de edad)

Departamento	Total de PEA	Nivel de educación							
		Total	Sin nivel alguno	Inicial	Primaria	Secundaria	Educación superior		
							Sub-total	No univer-sitaria	Univer-sitaria
Total	10 637 880	100,0	4,5	0,1	21,6	37,2	36,7	17,7	19,0
Amazonas	126 348	100,0	7,1	0,1	49,0	27,4	16,4	10,0	6,4
Áncash	363 862	100,0	7,7	0,1	25,5	32,9	33,8	16,0	17,9
Apurímac	116 085	100,0	11,4	0,1	31,8	32,9	23,8	10,0	13,7
Arequipa	487 760	100,0	3,6	0,1	13,4	32,7	50,2	23,7	26,6
Ayacucho	200 167	100,0	10,4	0,1	31,6	33,0	24,9	12,2	12,7
Cajamarca	454 141	100,0	10,2	0,1	47,3	24,7	17,7	9,2	8,5
Prov. Const. del Callao	366 706	100,0	1,2	0,1	8,6	40,4	49,7	27,8	21,9
Cusco	431 986	100,0	8,8	0,1	28,7	34,8	27,6	12,7	14,9
Huancavelica	136 145	100,0	13,7	0,1	38,5	32,0	15,8	7,6	8,2
Huánuco	247 699	100,0	10,6	0,1	39,7	29,8	19,7	7,9	11,8
Ica	289 932	100,0	1,3	0,1	13,5	45,2	40,0	20,8	19,2
Junín	457 691	100,0	5,1	0,1	24,6	39,2	31,0	14,3	16,8
La Libertad	588 855	100,0	6,1	0,1	26,8	31,5	35,5	17,3	18,1
Lambayeque	396 996	100,0	4,1	0,1	23,2	38,1	34,5	17,3	17,3
Lima	3 744 947	100,0	1,3	0,1	10,1	41,1	47,5	22,0	25,5
Loreto	303 373	100,0	3,9	0,1	33,7	40,3	22,1	11,1	11,0
Madre de Dios	50 592	100,0	3,5	0,1	17,7	42,8	35,9	18,3	17,6
Moquegua	73 752	100,0	4,1	0,1	15,0	33,2	47,7	25,8	21,8
Pasco	98 125	100,0	5,3	0,1	26,9	39,5	28,2	10,8	17,3
Piura	560 234	100,0	6,9	0,1	29,9	32,3	30,9	17,7	13,2
Puno	488 103	100,0	8,7	0,1	31,5	37,9	21,8	10,0	11,8
San Martín	284 728	100,0	4,7	0,1	44,4	33,2	17,6	10,4	7,3
Tacna	134 869	100,0	3,3	0,1	15,4	38,4	42,8	19,1	23,7
Tumbes	76 805	100,0	1,9	0,1	24,6	42,4	31,0	18,2	12,8
Ucayali	157 979	100,0	3,4	0,1	26,7	44,3	25,5	14,3	11,2
Lima Metropolitana 1/	3 762 648	100,0	1,1	0,1	8,9	40,7	49,2	23,2	26,0
Lima provincias 2/	349 005	100,0	3,2	0,1	21,0	44,5	31,2	14,5	16,8

1/ Comprende la provincia de Lima y la Provincia Constitucional del Callao.
2/ Comprende el departamento de Lima, excepto la provincia de Lima.
Fuente: INEI-Censos Nacionales 2007: XI de Población y VI de Vivienda.

3.2.5 Condición de ocupación de la PEA

Al examinar al interior de la PEA de 14 y más años de edad, se identifica a la población que estuvo participando en la generación de algún bien económico o en la prestación de un servicio (población ocupada) y a la población que no encontró un empleo (población desocupada).

Los resultados del Censo del 2007, revelan que existe en el país 10 millones 163 mil 614 personas ocupadas, que participan generando un bien económico o prestando algún servicio, lo que representa el 95,5% de la PEA, y 474 mil 266 personas se encuentran desempleados, es decir el 4,5% de la PEA se encuentra buscando un empleo.

En el Censo de 1993 se registró 6 millones 649 mil 649 personas ocupadas, que representaron el 92,9% del total de la PEA, y 509 mil 579 personas desempleadas (7,1%).

En el período intercensal 1993-2007, la PEA ocupada de 14 y más años de edad aumentó en 250 mil 998 personas anualmente, siendo en el área urbana donde se generó la mayor cantidad de puestos de trabajo.

CUADRO Nº 3.14
PERÚ: POBLACIÓN ECONÓMICAMENTE ACTIVA CENSADA, SEGÚN CONDICIÓN DE OCUPACIÓN, SEXO Y ÁREA DE RESIDENCIA, 1993 Y 2007
(Población de 14 y más años de edad)

Condición de ocupación / Sexo / Área de residencia	Censo 1993		Censo 2007	
	Absoluta	%	Absoluta	%
PEA	7 159 228	100,0	10 637 880	100,0
PEA ocupada	6 649 649	92,9	10 163 614	95,5
PEA desocupada	509 579	7,1	474 266	4,5
Sexo				
Hombre	5 033 228	100,0	6 877 166	100,0
PEA ocupada	4 683 149	93,0	6 561 246	95,4
PEA desocupada	350 079	7,0	315 920	4,6
Mujer	2 126 000	100,0	3 760 714	100,0
PEA ocupada	1 966 500	92,5	3 602 368	95,8
PEA desocupada	159 500	7,5	158 346	4,2
Área de residencia				
Urbana	5 261 233	100,0	8 514 666	100,0
PEA ocupada	4 814 948	91,5	8 128 649	95,5
PEA desocupada	446 285	8,5	386 017	4,5
Rural	1 897 995	100,0	2 123 214	100,0
PEA ocupada	1 834 701	96,7	2 034 965	95,8
PEA desocupada	63 294	3,3	88 249	4,2

Fuente: INEI - Censos Nacionales de Población y Vivienda, 1993 y 2007.

Según departamentos la población económicamente activa de 14 y más años de edad, se encuentra en su gran mayoría en condición de ocupada. En los departamentos de San Martín, Madre de Dios, Amazonas, Cusco, Lima y Ucayali, se encuentran la mayor proporción de PEA ocupada. En estos departamentos la tasa de ocupación es más del 96,0%.

Por otro lado, en los departamentos de Tacna, Piura, Puno y Moquegua se observaron las mayores tasas de desempleo, con tasas que van de 6,1% hasta 8,4%.

En los departamentos de San Martín, Madre de Dios, Amazonas, Cusco, Lima, Ucayali, Apurímac y Ayacucho, más del 96,0% de la PEA femenina se

encuentra ocupada; mientras que en los departamentos de Moquegua, Huánuco, Pasco, Tacna, Lambayeque, Piura y Puno, se registran las tasas de desempleo femenino más altas.

CUADRO Nº 3.15
PERÚ: TASAS DE OCUPACIÓN Y DESEMPLEO, POR SEXO, SEGÚN DEPARTAMENTO, 2007
(Población de 14 y más años de edad)

Departamento	PEA ocupada				PEA desocupada			
	Total		Tasa de ocupación		Total		Tasa de desempleo	
	PEA ocupada	Tasa de ocupación	Hombre	Mujer	PEA desocupada	Tasa de desempleo	Hombre	Mujer
Total	10 163 614	95,5	95,4	95,8	474 266	4,5	4,6	4,2
Amazonas	122 337	96,8	96,8	96,9	4 011	3,2	3,2	3,1
Áncash	343 834	94,5	94,1	95,3	20 028	5,5	5,9	4,7
Apurímac	110 437	95,1	94,7	96,2	5 648	4,9	5,3	3,8
Arequipa	461 727	94,7	94,6	94,8	26 033	5,3	5,4	5,2
Ayacucho	191 173	95,5	95,2	96,1	8 994	4,5	4,8	3,9
Cajamarca	433 922	95,5	95,4	96,0	20 219	4,5	4,6	4,0
Prov. Const. del Callao	350 505	95,6	95,7	95,4	16 201	4,4	4,3	4,6
Cusco	417 325	96,6	96,5	96,8	14 661	3,4	3,5	3,2
Huancavelica	128 331	94,3	93,6	95,7	7 814	5,7	6,4	4,3
Huánuco	234 181	94,5	94,8	93,7	13 518	5,5	5,2	6,3
Ica	277 669	95,8	96,0	95,4	12 263	4,2	4,0	4,6
Junín	438 892	95,9	95,9	95,9	18 799	4,1	4,1	4,1
La Libertad	562 442	95,5	95,4	95,8	26 413	4,5	4,6	4,2
Lambayeque	374 612	94,4	94,2	94,6	22 384	5,6	5,8	5,4
Lima	3 611 300	96,4	96,5	96,3	133 647	3,6	3,5	3,7
Loreto	287 748	94,8	94,4	95,8	15 625	5,2	5,6	4,2
Madre de Dios	49 179	97,2	97,2	97,1	1 413	2,8	2,8	2,9
Moquegua	67 560	91,6	91,7	91,4	6 192	8,4	8,3	8,6
Pasco	92 623	94,4	94,5	94,0	5 502	5,6	5,5	6,0
Piura	525 846	93,9	93,6	94,7	34 388	6,1	6,4	5,3
Puno	452 214	92,6	91,3	94,7	35 889	7,4	8,7	5,3
San Martín	278 081	97,7	97,7	97,6	6 647	2,3	2,3	2,4
Tacna	126 656	93,9	93,6	94,3	8 213	6,1	6,4	5,7
Tumbes	72 925	94,9	95,0	94,9	3 880	5,1	5,0	5,1
Ucayali	152 095	96,3	96,3	96,2	5 884	3,7	3,7	3,8
Lima Metropolitana 1/	3 625 478	96,4	96,4	96,2	137 170	3,6	3,6	3,8
Lima provincias 2/	336 327	96,4	96,3	96,5	12 678	3,6	3,7	3,5

1/ Comprende la provincia de Lima y la Provincia Constitucional del Callao.
2/ Comprende el departamento de Lima, excepto la provincia de Lima.
Fuente: INEI - Censos Nacionales de Población y Vivienda, 1993 y 2007.

3.2.6 PEA ocupada por condición de tenencia de seguro de salud

Del total de la PEA ocupada de 14 y más años de edad, el 35,0% (3 millones 555 mil 678 personas) cuenta con seguro de salud. Por tipo de seguro, el 20,0% de la PEA ocupada accede únicamente al seguro de ESSALUD, el 7,1% al seguro integral de salud (SIS), el 7,0% a otro seguro de salud (que incluye seguro privado, seguro de las fuerzas armadas y policiales, seguro universitario, entidad prestadora de salud y seguro escolar privado); mientras que el 0,8% tiene ESSALUD y otro seguro. El 65,0% de la PEA Ocupada no tiene seguro de salud.

A nivel de departamento, más del 40% de los trabajadores de Moquegua (47,3%), Provincia Constitucional del Callao (44,2%), Ica (42,0%), Lima (40,3%) y Ayacucho (40,1%) cuentan con seguro de salud; mientras que la población ocupada de: Madre

de Dios (29,7%), Áncash (28,8%), San Martín (28,2%), Cajamarca (27,5%), Huancavelica (24,1%), Amazonas (22,8%), Junín (22,1%) y Puno (17,5%), acceden al seguro de salud en menor proporción.

Según tipo de seguro, más del 20% de la PEA ocupada de los departamentos de Moquegua (33,6%), Ica (30,0%), la Provincia Constitucional del Callao (28,4%), Arequipa (24,9%), Lima (24,4%), Pasco (23,8%) y La Libertad (20,6%), acceden al seguro de salud de ESSALUD; en el resto de departamentos la población ocupada que tiene este tipo de seguro es menor al 20%, excepto Tacna donde el 20,0% de la PEA ocupada cuenta con este seguro de salud.

En los departamentos de Ayacucho (23,5%), Cusco (19,7%), Huánuco (18,9%), Apurímac (17,2%), Tumbes (15,4%), Loreto (14,8%), Cajamarca (13,3%), Ucayali (12,6%) y San Martín (10,5%), se observa la mayor proporción de la población ocupada que accede solamente al seguro integral de salud (SIS).

CUADRO Nº 3.16
PERÚ: PEA OCUPADA CENSADA, POR TIPO DE SEGURO DE SALUD, SEGÚN DEPARTAMENTO, 2007
(% del total de población ocupada censada de 14 y más años de edad)

Departamento	PEA Ocupada con seguro de salud	% del total de la PEA ocupada	Tipo de seguro de salud				PEA Ocupada, sin seguro de salud
			Únicamente SIS	Únicamente ESSALUD	Únicamente otro seguro de salud 1/	Con ESSALUD y otro seguro de salud	
Total	3 555 678	35,0	7,1	20,0	7,0	0,8	65,0
Amazonas	27 917	22,8	8,5	11,4	2,7	0,2	77,2
Áncash	98 979	28,8	4,1	19,2	4,8	0,6	71,2
Apurímac	38 767	35,1	17,2	14,9	2,6	0,4	64,9
Arequipa	166 429	36,0	4,4	24,9	6,0	0,8	64,0
Ayacucho	76 605	40,1	23,5	13,3	3,1	0,1	59,9
Cajamarca	119 308	27,5	13,3	10,8	3,0	0,3	72,5
Prov. Const. del Callao	154 944	44,2	4,2	28,4	10,7	1,0	55,8
Cusco	158 223	37,9	19,7	14,0	3,8	0,4	62,1
Huancavelica	30 935	24,1	8,9	12,7	2,2	0,3	75,9
Huánuco	76 621	32,7	18,9	11,3	2,3	0,1	67,3
Ica	116 488	42,0	2,9	30,0	8,4	0,7	58,0
Junín	97 122	22,1	3,2	14,9	3,7	0,3	77,9
La Libertad	191 408	34,0	7,1	20,6	5,7	0,7	66,0
Lambayeque	130 436	34,8	9,2	19,5	5,7	0,4	65,2
Lima	1 456 868	40,3	3,5	24,4	10,9	1,5	59,7
Loreto	101 708	35,3	14,8	15,5	4,8	0,3	64,7
Madre de Dios	14 615	29,7	5,5	19,5	4,4	0,3	70,3
Moquegua	31 945	47,3	5,5	33,6	7,7	0,5	52,7
Pasco	29 341	31,7	4,5	23,8	3,0	0,3	68,3
Piura	162 443	30,9	8,2	16,0	6,0	0,7	69,1
Puno	79 218	17,5	4,5	10,5	2,3	0,2	82,5
San Martín	78 336	28,2	10,5	13,0	4,4	0,3	71,8
Tacna	39 353	31,1	5,0	20,0	5,6	0,4	68,9
Tumbes	28 855	39,6	15,4	18,2	5,6	0,4	60,4
Ucayali	48 814	32,1	12,6	14,7	4,5	0,3	67,9
Lima Metropolitana 2/	1 497 417	41,3	3,3	25,0	11,4	1,6	58,7
Lima provincias 3/	114 395	34,0	6,6	21,6	5,5	0,3	66,0

1/ Incluye: Seguro Privado, Seguro de las Fuerzas Armadas y Policiales, Seguro Universitario, Entidad Prestadora de Salud y Seguro Escolar Privado.
2/ Comprende la provincia de Lima y la Provincia Constitucional del Callao.
3/ Comprende el departamento de Lima, excepto la provincia de Lima.
Fuente: INEI-Censos Nacionales 2007: XI de Población y VI de Vivienda.

GRÁFICO Nº 3.3
PERÚ: POBLACIÓN ECONÓMICAMENTE ACTIVA OCUPADA CENSADA CON SEGURO DE SALUD, SEGÚN DEPARTAMENTO, 2007
(Porcentaje)

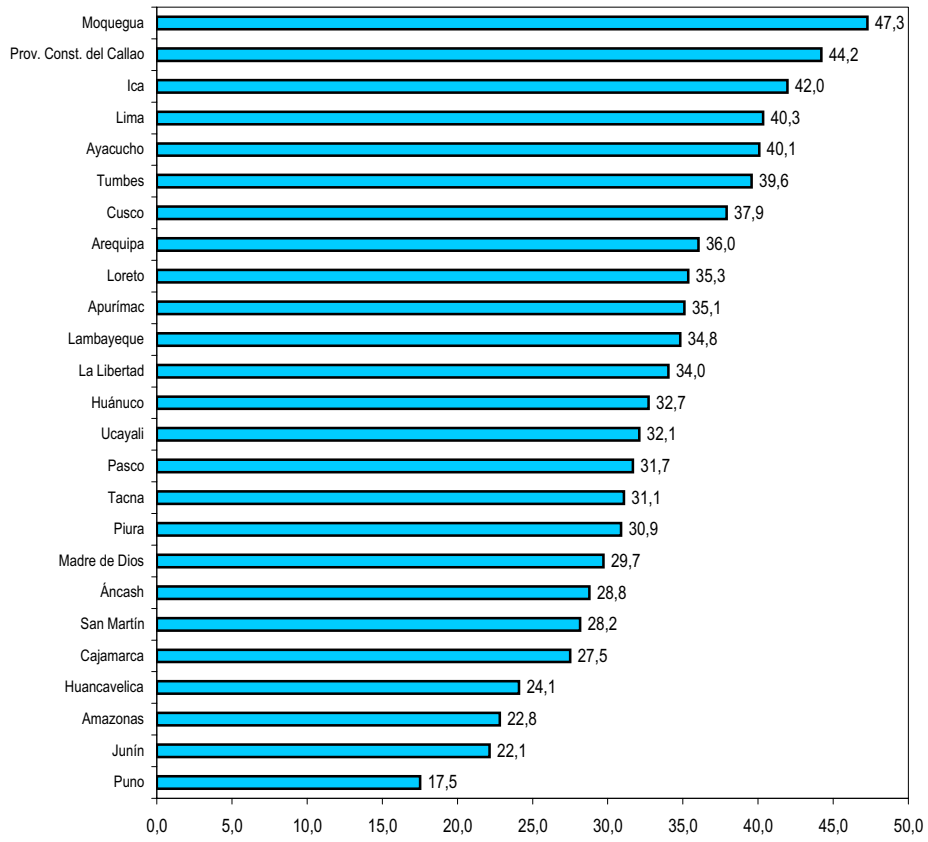

Fuente: INEI - Censos Nacionales 2007: IX de Población y VI de Vivienda.

3.2.7 PEA ocupada por área de residencia y condición de tenencia de seguro de salud

Según área de residencia, se observa que la PEA ocupada del área urbana es la que accede en mayor medida al seguro de salud. Así, el 38,0% (3 millones 90 mil 302) de PEA ocupada del área urbana cuenta con seguro de salud, mientras que en el área rural es el 22,9% (465 mil 376 personas).

En el área urbana de los departamentos de Moquegua (49,3%), Provincia Constitucional del Callao (44,2%), Ica (42,8%), Lima (40,6%) y Apurímac (40,4%) se encuentra la mayor proporción de población ocupada que tiene seguro de salud. En cambio, en Ucayali (32,2%), Amazonas (32,2%), Tacna (31,8%), Junín (27,0%) y Puno (25,9%), se encuentra la menor proporción.

La PEA ocupada del área rural de los departamentos de Cusco (44,3%), Ayacucho (41,3%), Moquegua (36,8%), Tumbes (36,1%), Ica (35,0%) y Ucayali (31,6%), presentan la mayor proporción de trabajadores con seguro de salud, principalmente el seguro integral de salud. En cambio, los trabajadores rurales de los departamentos de Pasco (18,3%), Madre de Dios (18,3%), San Martín (17,5%), Áncash (16,6%), Huancavelica (16,2%), Piura (14,9%), Amazonas (14,2%), Junín (11,3%) y Puno (9,6%), presenta menor proporción de PEA con seguro de salud.

CUADRO Nº 3.17
PERÚ: PEA OCUPADA CENSADA CON SEGURO DE SALUD, POR ÁREA DE RESIDENCIA, SEGÚN DEPARTAMENTO, 2007

Departamento	PEA Ocupada Urbana con seguro de salud		PEA Ocupada Rural con seguro de salud	
	Cifras absolutas	% del total de PEA ocupada del área urbana	Cifras absolutas	% del total de PEA ocupada del área rural
Total	3 090 302	38,0	465 376	22,9
Amazonas	18 888	32,2	9 029	14,2
Áncash	82 543	33,7	16 436	16,6
Apurímac	24 514	40,4	14 253	28,7
Arequipa	153 408	37,2	13 021	26,2
Ayacucho	47 894	39,3	28 711	41,3
Cajamarca	59 639	36,5	59 669	22,1
Prov. Const. del Callao	154 944	44,2	-	-
Cusco	84 693	33,7	73 530	44,3
Huancavelica	17 390	38,8	13 545	16,2
Huánuco	40 245	36,6	36 376	29,3
Ica	106 183	42,8	10 305	35,0
Junín	81 755	27,0	15 367	11,3
La Libertad	164 218	36,4	27 190	24,3
Lambayeque	113 627	36,6	16 809	26,0
Lima	1 436 815	40,6	20 053	27,9
Loreto	75 517	38,8	26 191	28,2
Madre de Dios	11 882	34,7	2 733	18,3
Moquegua	27 848	49,3	4 097	36,8
Pasco	23 040	39,6	6 301	18,3
Piura	145 547	35,3	16 896	14,9
Puno	56 788	25,9	22 430	9,6
San Martín	62 181	33,5	16 155	17,5
Tacna	36 195	31,8	3 158	24,4
Tumbes	26 571	39,9	2 284	36,1
Ucayali	37 977	32,2	10 837	31,6
Lima Metropolitana 1/	1 496 479	41,3	938	22,5
Lima provincias 2/	95 280	35,5	19 115	28,3

1/ Comprende la provincia de Lima y la Provincia Constitucional del Callao.
2/ Comprende el departamento de Lima, excepto la provincia de Lima.
Fuente: INEI-Censos Nacionales 2007: XI de Población y VI de Vivienda.

Capítulo 4

Características de la Vivienda

- Viviendas particulares y colectivas censadas
- Condición de ocupación de las viviendas particulares
- Tipos de vivienda particular
- Régimen de tenencia
- Material de construcción de las viviendas
- Servicios que dispone la vivienda
- Número de habitaciones por vivienda

Capítulo 4
Características de la Vivienda

La vivienda está asociada a las condiciones de vida de los hogares y la población en general. La información sobre el número de viviendas, su distribución en el territorio nacional, la condición de ocupación, régimen de tenencia, tipo de vivienda, los servicios con que cuentan y los materiales predominantes en pisos, paredes y techos de las viviendas, tiene una valiosa utilidad para el estudio de tales condiciones y las carencias básicas de la población.

Por esta razón, la cédula de los Censos Nacionales 2007: XI de Población y VI de Vivienda, integró un conjunto de preguntas sobre las características de las viviendas manteniendo la estructura de los censos anteriores con fines de comparabilidad. En este Capítulo se presentan sus resultados, y se destacan la comparación de las principales características de las viviendas con el censo del año 1993, por área urbana y rural, y a nivel departamental.

4.1 Viviendas particulares y colectivas censadas

Los Censos Nacionales 2007: XI de Población y VI de Vivienda, revelan que en el país existen 7 millones 583 mil 140 viviendas. De este total, 7 millones 566 mil 142 son viviendas particulares y 16 mil 998 son viviendas colectivas, que a su vez incluye 1 mil 817 lugares no destinados para habitación humana (en la calle, personas sin vivienda, garita, aeropuertos, puertos, etc.) pero que son utilizados como vivienda por algunas personas.

En relación al Censo de 1993, las viviendas particulares se incrementaron en 2 millones 466 mil 550 viviendas, lo que representa una tasa de crecimiento promedio anual de 2,8% para el periodo intercensal 1993 - 2007; las viviendas colectivas se incrementaron en 9 mil 940 viviendas en el periodo intercensal mencionado, lo que representa una tasa de crecimiento promedio anual de 6,3%.

CUADRO Nº 4.1
PERÚ: VIVIENDAS PARTICULARES Y COLECTIVAS CENSADAS Y TASA DE CRECIMIENTO PROMEDIO ANUAL, SEGÚN ÁREA DE RESIDENCIA, 1993 Y 2007

Área de residencia	1993		2007		Incremento intercensal		Incremento anual	Tasa de crecimiento promedio anual
	Absoluto	%	Absoluto	%	Absoluto	%		
Total	5 106 650	100,0	7 583 140	100,0	2 476 490	48,5	176 892	2,8
Viviendas particulares	5 099 592	99,9	7 566 142	99,8	2 466 550	48,4	176 182	2,8
Viviendas colectivas 1/	7 058	0,1	16 998	0,2	9 940	140,8	710	6,3
Urbana	3 440 029	100,0	5 358 988	100,0	1 918 959	55,8	137 069	3,2
Viviendas particulares	3 433 874	99,8	5 343 331	99,7	1 909 457	55,6	136 390	3,1
Viviendas colectivas 1/	6 155	0,2	15 657	0,3	9 502	154,4	679	6,8
Rural	1 666 621	100,0	2 224 152	100,0	557 531	33,5	39 824	2,0
Viviendas particulares	1 665 718	99,9	2 222 811	99,9	557 093	33,4	39 792	2,0
Viviendas colectivas 1/	903	0,1	1 341	0,1	438	48,5	31	2,8

1/ Incluye a otro tipo.
Fuente: INEI - Censos Nacionales de Población y Vivienda, 1993 y 2007.

GRAFICO Nº 4.1
PERÚ: VIVIENDAS PARTICULARES, POR ÁREA DE RESIDENCIA, 1993 Y 2007

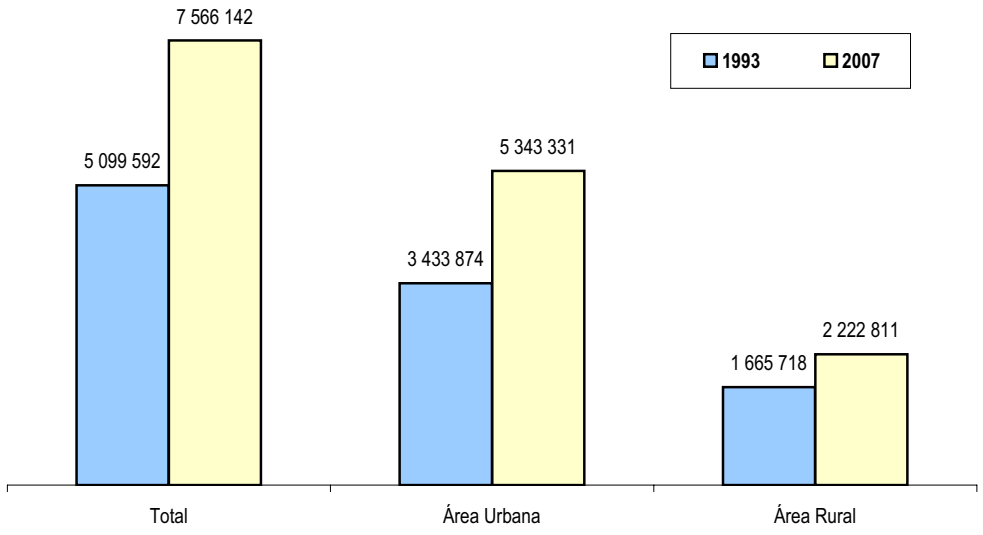

Fuente: INEI - Censos Nacionales de Población y Vivienda, 1993 y 2007.

Según área geográfica, el Censo del 2007 refleja que en el área urbana existen un total de 5 millones 343 mil 331 viviendas particulares, cifra superior en 1 millón 909 mil 457 viviendas respecto al año 1993, lo que representa un incremento del 55,6% en el periodo intercensal. Las viviendas colectivas en el área urbana son 15 mil 657, mientras que el año 1993 eran 6 mil 155, lo que representa un crecimiento del 154,4% para el mismo periodo intercensal.

En el área rural, el Censo del 2007 refleja que las viviendas particulares suman 2 millones 222 mil 811 viviendas, habiéndose incrementado en 557 mil 093 viviendas con relación al Censo del año 1993, es decir, un crecimiento del 33,4%. Las viviendas colectivas en el área rural son 1 mil 341, y en el año 1993 eran 903, lo que representa un crecimiento del 48.5%.

A nivel departamental, es importante destacar que los departamentos con el mayor número de viviendas particulares son Lima (2,123,751), Puno (498,658), La Libertad (416,064), Cajamarca (412,375), Piura (408,419), Cusco (358,498), Junín (348,571), Arequipa (343,631) y Ancash (314,221). En relación a las viviendas colectivas (incluyendo las de otro tipo), el mayor número de éstas se encuentran en Lima (3,859), Arequipa (1,176), Cusco (1,094), Piura (886), Ancash (864), La Libertad (848), Junín (776), Loreto (759) y Puno (750).

CUADRO Nº 4.2
PERÚ: VIVIENDAS PARTICULARES, COLECTIVAS Y DE OTRO TIPO CENSADAS, SEGÚN DEPARTAMENTO, 2007

Departamento	Total	Vivienda		
		Particular	Colectiva	Otro Tipo
Total	7 583 140	7 566 142	15 181	1 817
Amazonas	112 916	112 680	205	31
Áncash	315 085	314 221	762	102
Apurímac	148 280	148 069	183	28
Arequipa	344 807	343 631	948	228
Ayacucho	223 301	222 831	384	86
Cajamarca	413 115	412 375	685	55
Provincia Const. del Callao	212 856	212 608	236	12
Cusco	359 592	358 498	968	126
Huancavelica	157 070	156 819	199	52
Huánuco	226 776	226 367	368	41
Ica	198 003	197 493	466	44
Junín	349 347	348 571	645	131
La Libertad	416 912	416 064	726	122
Lambayeque	268 716	268 235	407	74
Lima	2 127 610	2 123 751	3 625	234
Loreto	184 393	183 634	707	52
Madre de Dios	30 472	30 201	231	40
Moquegua	57 753	57 549	187	17
Pasco	78 121	77 677	395	49
Piura	409 305	408 419	823	63
Puno	499 408	498 658	632	118
San Martín	191 485	191 032	397	56
Tacna	99 981	99 665	296	20
Tumbes	55 502	55 348	147	7
Ucayali	102 334	101 746	559	29
Lima Metropolitana 1/	2 070 988	2 067 558	3 250	180
Lima Provincias 2/	269 478	268 801	611	66

1/ Comprende la provincia de Lima y la Provincia Constitucional del Callao.
2/ Comprende el departamento de Lima, excepto la provincia de Lima.
Fuente: INEI - Censos Nacionales 2007: XI de Población y VI de Vivienda.

4.2 Condición de ocupación de las viviendas particulares

Las viviendas particulares, según su condición de ocupación, se clasifican en ocupadas y desocupadas. Según el Censo del 2007, en el país existen 7 millones 122 mil 397 viviendas particulares ocupadas, que representan el 94,1% del total de viviendas particulares. De este total, 6 millones 400 mil 131 viviendas están en condición de ocupadas con ocupantes presentes (84,6%), mientras que 430 mil 62 viviendas están en condición de ocupadas con personas ausentes (5,7%), y 292 mil 204 viviendas tienen la condición de ocupadas de uso ocasional (3,9%).

En relación a las viviendas particulares desocupadas, el Censo del 2007 refleja que existen 443 mil 745 viviendas en esta condición, lo que representa el 5,9% del total de viviendas particulares. Del total de viviendas particulares desocupadas, 321 mil 220 viviendas están abandonadas/cerradas, 72 mil 480 viviendas están en construcción o reparación, 23 mil 449 en alquiler/venta y 26 mil 596 viviendas están desocupadas por otras causas.

GRÁFICO Nº 4.2
PERÚ: VIVIENDAS PARTICULARES , SEGÚN CONDICIÓN DE OCUPACIÓN, 1993 Y 2007
(Porcentaje)

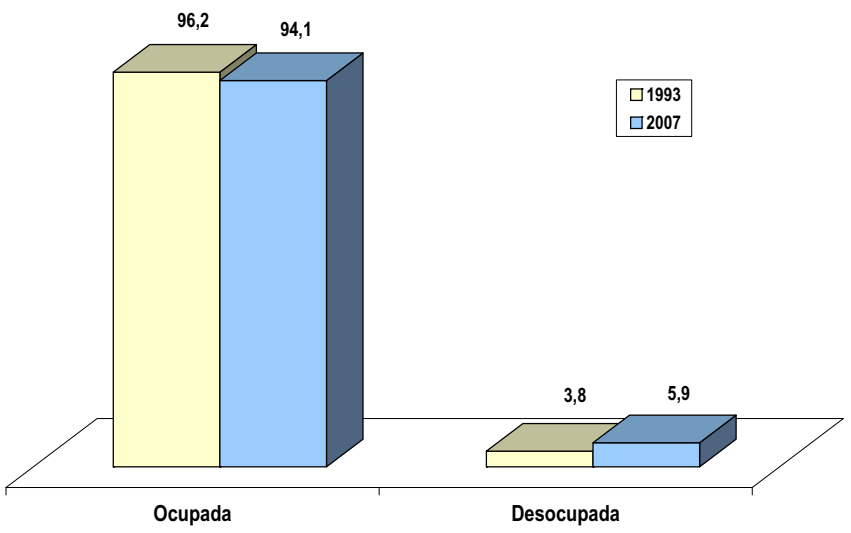

Fuente: INEI - Censos Nacionales de Población y Vivienda 1993 y 2007.

Si se compara con los resultados del Censo del año 1993, se encuentra un incremento de 2 millones 218 mil 178 viviendas particulares ocupadas, que representa un crecimiento del 45,2%; mientras que las viviendas particulares desocupadas también se incrementan en 248 mil 372 viviendas, lo que representa un crecimiento del 127,1% de viviendas de esta condición.

CUADRO Nº 4.3
PERÚ: VIVIENDAS PARTICULARES, SEGÚN CONDICIÓN DE OCUPACIÓN, 1993 Y 2007

Condición de ocupación	1993		2007		Incremento intercensal		Incremento anual	Tasa de crecimiento promedio anual
	Absoluto	%	Absoluto	%	Absoluto	%		
Total	5 099 592	100,0	7 566 142	100,0	2 466 550	48,4	176 182	2,8
Ocupada	4 904 219	96,2	7 122 397	94,1	2 218 178	45,2	158 441	2,6
Con personas presentes	4 427 517	86,8	6 400 131	84,6	1 972 614	44,6	140 901	2,6
Con personas ausentes	351 912	6,9	430 062	5,7	78 150	22,2	5 582	1,4
De uso ocasional	124 790	2,4	292 204	3,9	167 414	134,2	11 958	6,1
Desocupada	195 373	3,8	443 745	5,9	248 372	127,1	17 741	5,9
Alquiler/ venta	42 482	0,8	23 449	0,3	- 19 033	-44,8	- 1 360	-4,1
Construcción o reparación	36 684	0,7	72 480	1,0	35 796	97,6	2 557	4,9
Abandonada / cerrada	-	-	321 220	4,2	-	-	-	-
Otra causa	116 207	2,3	26 596	0,4	- 89 611	-77,1	- 6 401	-9,8

Fuente: INEI - Censos Nacionales de Población y Vivienda 1993 y 2007.

Según área, el Censo del 2007, revela que en el área urbana existen 5 millones 97 mil 39 viviendas particulares ocupadas, que representan el 95,4% del total de viviendas particulares del área urbana, manteniendo igual proporción que en 1993. Del total de viviendas particulares ocupadas, 4 millones 789 mil 588 viviendas están ocupadas con personas presentes (89,6%); 253 mil 372 son viviendas ocupadas con personas ausentes (4,7%) y 54 mil 79 viviendas son de uso ocasional (1,0%). Las viviendas particulares desocupadas suman 246 mil 292 viviendas, que representan el 4,6% de las viviendas particulares del área urbana, y una parte importante de esta proporción son viviendas en condición de abandonadas o cerradas.

Es importante destacar que en el área urbana el incremento de viviendas particulares ocupadas en el periodo intercensal 1993-2007 representa el 55,5%, mientras que el incremento de viviendas desocupadas representa el 57,3%; esto significa una tasa de crecimiento promedio anual de 3,1 para el caso de las viviendas ocupadas y de 3,2 en el caso de las viviendas desocupadas.

Según el Censo del 2007, en el área rural existen 2 millones 25 mil 358 viviendas particulares ocupadas, que representa el 91,1% del total de viviendas particulares del área, y es menor en 6,6 puntos porcentuales en relación al año 1993. Por categorías de ocupación, se observa que un 72,5% de las viviendas particulares en el área rural están ocupadas con personas presentes; el 10,7% son viviendas de uso ocasional y el 7,9% son viviendas ocupadas con personas ausentes. En relación a las viviendas desocupadas, se observa que éstas representan el 8,9% del total de viviendas particulares y la mayor proporción de este porcentaje son viviendas abandonadas o cerradas.

Comparando con lo que se encontró en 1993, puede apreciarse en el área rural el marcado incremento de las viviendas desocupadas que han crecido en 409,5%, y al interior de éstas, las que se encuentran en construcción/reparación (288,0%). Entre las ocupadas de esta misma área, son las de uso ocasional las que han crecido más (191,7%) en el último periodo intercensal.

CUADRO Nº 4.4
PERÚ: VIVIENDAS PARTICULARES, SEGÚN ÁREA DE RESIDENCIA Y CONDICIÓN DE OCUPACIÓN DE LA VIVIENDA, 1993 Y 2007

Área de residencia / Condición de ocupación	1993		2007		Incremento intercensal		Incremento anual	Tasa de crecimiento promedio anual
	Absoluto	%	Absoluto	%	Absoluto	%		
Urbana	3 433 874	100,0	5 343 331	100,0	1 909 457	55,6	136 390	3,1
Ocupada	3 277 256	95,4	5 097 039	95,4	1 819 783	55,5	129 985	3,1
Con personas presentes	3 017 681	87,9	4 789 588	89,6	1 771 907	58,7	126 565	3,3
Con personas ausentes	216 430	6,3	253 372	4,7	36 942	17,1	2 639	1,1
De uso ocasional	43 145	1,3	54 079	1,0	10 934	25,3	781	1,6
Desocupada	156 618	4,6	246 292	4,6	89 674	57,3	6 405	3,2
Alquiler/ venta	38 798	1,1	20 420	0,4	- 18 378	-47,4	- 1 313	-4,4
Construcción o reparación	29 396	0,9	44 206	0,8	14 810	50,4	1 058	2,9
Abandonada / cerrada	-	-	164 478	3,1	-	-	-	-
Otra causa	88 424	2,6	17 188	0,3	- 71 236	-80,6	- 5 088	-10,8
Rural	1 665 718	100,0	2 222 811	100,0	557 093	33,4	39 792	2,0
Ocupada	1 626 963	97,7	2 025 358	91,1	398 395	24,5	28 457	1,5
Con personas presentes	1 409 836	84,6	1 610 543	72,5	200 707	14,2	14 336	0,9
Con personas ausentes	135 482	8,1	176 690	7,9	41 208	30,4	2 943	1,9
De uso ocasional	81 645	4,9	238 125	10,7	156 480	191,7	11 177	7,8
Desocupada	38 755	2,3	197 453	8,9	158 698	409,5	11 336	12,1
Alquiler/ venta	3 684	0,2	3 029	0,1	- 655	-17,8	- 47	-1,4
Construcción o reparación	7 288	0,4	28 274	1,3	20 986	288,0	1 499	10,0
Abandonada / cerrada	-	-	156 742	7,1	-	-	-	-
Otra causa	27 783	1,7	9 408	0,4	- 18 375	-66,1	- 1 313	-7,3

Fuente: INEI - Censos Nacionales de Población y Vivienda 1993 y 2007.

Los resultados a nivel departamental, revelan que los diez departamentos con más altos porcentajes de viviendas ocupadas son: Ucayali, Loreto, Provincia Constitucional del Callao, San Martín, Lima, Piura, Madre de Dios, La Libertad, Lambayeque y Pasco, con rangos entre 94,0% y 97,2%. En el extremo opuesto, los departamentos de Apurímac, Huancavelica, Ayacucho, Ancash, Tacna, Huánuco, Puno, Cajamarca, Moquegua y Arequipa, muestran proporciones mayores de viviendas desocupadas, con rangos entre 7,4% y 11,8%.

GRÁFICO Nº 4.3
PERÚ: PORCENTAJE DE VIVIENDAS OCUPADAS Y DESOCUPADAS
POR DEPARTAMENTO, 2007

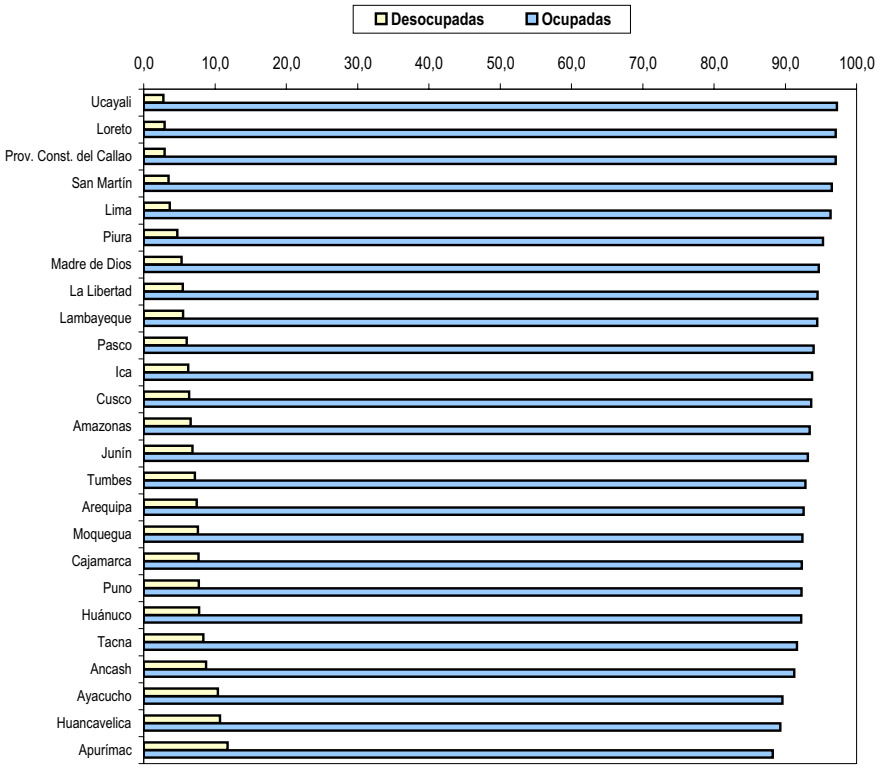

Fuente: INEI - Censos Nacionales 2007: XI de Población y VI de Vivienda .

4.3 Tipos de Vivienda Particular

Según el Censo 2007, del total de viviendas particulares en el país, 6 millones 477 mil 401 son casas independientes, lo que representa el 85,6% en términos relativos; 378 mil 926 viviendas son departamentos en edificio, que representa el 5,0%; 332 mil 288 viviendas son de tipo choza o cabaña, lo que representa el 4,4%; y en porcentajes menores se observan viviendas en quinta, viviendas en casa de vecindad, viviendas improvisadas y locales no destinados para habitación humana o de otro tipo.

En relación al censo del año 1993, es importante destacar el incremento intercensal del número de casas independientes en 2 millones 222 mil 124 viviendas, que en términos relativos representa un crecimiento del 52,2%. Asimismo, en el periodo 1993 - 2007, se muestra un crecimiento promedio anual de 158 mil 723 casas independientes. Según tipo de vivienda, el Censo 2007 refleja también un importante incremento intercensal de viviendas en quinta (91,2%), departamentos en edificio (78,1%), choza o cabaña (69,7%) y viviendas de otro tipo (tienda de campaña, carpa, vehículo abandonado, casa rodante, bote, etc.),

que en 1993 eran 2 mil 948 y en el 2007 son 9 mil 98 viviendas, lo que representa un crecimiento del 208,6%. En el mismo periodo intercensal, se observa un decrecimiento del número de viviendas de tipo local no destinado para habitación humana (-64,4%), viviendas improvisadas (-38,0%) y viviendas en casa de vecindad (-27,4%).

CUADRO Nº 4.5
PERÚ: VIVIENDAS PARTICULARES, SEGÚN TIPO DE VIVIENDA, 1993 Y 2007

Tipo de vivienda	1993		2007		Incremento intercensal		Incremento anual	Tasa de crecimiento promedio anual
	Absoluto	%	Absoluto	%	Absoluto	%		
Total	5 099 592	100,0	7 566 142	100,0	2 466 550	48,4	176 182	2,8
Casa independiente	4 255 277	83,4	6 477 401	85,6	2 222 124	52,2	158 723	3,0
Departamento en edificio	212 731	4,2	378 926	5,0	166 195	78,1	11 871	4,1
Vivienda en quinta	70 720	1,4	135 245	1,8	64 525	91,2	4 609	4,6
Vivienda en casa de vecindad	153 945	3,0	111 693	1,5	- 42 252	-27,4	- 3 018	-2,2
Choza o cabaña	195 777	3,8	332 288	4,4	136 511	69,7	9 751	3,8
Vivienda improvisada	179 264	3,5	111 180	1,5	- 68 084	-38,0	- 4 863	-3,3
Local no destinado para habitación humana	28 930	0,6	10 311	0,1	- 18 619	-64,4	- 1 330	-7,0
Otro tipo	2 948	0,1	9 098	0,1	6 150	208,6	439	8,2

Fuente: INEI - Censos Nacionales de Población y Vivienda, 1993 y 2007.

Según área, el Censo 2007 revela que el mayor incremento de casas independientes se da en el área urbana, en 1 millón 797 mil 985, lo que representa un crecimiento del 64,4% en el periodo intercensal, y un incremento anual de 128 mil 428 viviendas.

En el área rural, el incremento de casas independientes entre 1993 y 2007 es de 424 mil 139 que equivale a 29,0%. En cuanto a las chozas o cabañas se han incrementado en 136 mil 511 viviendas que equivale a 69,7% más que en 1993. Otro dato a destacar, es el decrecimiento del número de viviendas en locales no destinados para habitación humana, que se reduce de 4 mil 610 en 1993 a 983 viviendas en el 2007, que en términos relativos significa -78,7%.

CUADRO Nº 4.6
PERÚ: VIVIENDAS PARTICULARES, SEGÚN ÁREA DE RESIDENCIA Y TIPO DE VIVIENDA, 1993 Y 2007

Área de residencia / Tipo de Vivienda	1993		2007		Incremento intercensal		Incremento anual	Tasa de crecimiento promedio anual
	Absoluto	%	Absoluto	%	Absoluto	%		
Urbana	3 433 874	100,0	5 343 331	100,0	1 909 457	55,6	136 390	3,1
Casa independiente	2 790 757	81,3	4 588 742	85,9	1 797 985	64,4	128 428	3,5
Departamento en edificio	212 731	6,2	378 926	7,1	166 195	78,1	11 871	4,1
Vivienda en quinta	70 720	2,1	135 245	2,5	64 525	91,2	4 609	4,6
Vivienda en casa de vecindad	153 945	4,5	111 693	2,1	- 42 252	-27,4	- 3 018	-2,2
Vivienda improvisada	179 264	5,2	111 180	2,1	- 68 084	-38,0	- 4 863	-3,3
Local no destinado para habitación humana	24 320	0,7	9 328	0,2	- 14 992	-61,6	- 1 071	-6,5
Otro tipo	2 137	0,1	8 217	0,2	6 080	284,5	434	9,9
Rural	1 665 718	100,0	2 222 811	100,0	557 093	33,4	39 792	2,0
Casa independiente	1 464 520	87,9	1 888 659	85,0	424 139	29,0	30 296	1,8
Choza o cabaña	195 777	11,8	332 288	14,9	136 511	69,7	9 751	3,8
Local no destinado para habitación humana	4 610	0,3	983	0,0	- 3 627	-78,7	- 259	-10,3
Otro tipo	811	0,0	881	0,0	70	8,6	5	0,6

Fuente: INEI - Censos Nacionales de Población y Vivienda, 1993 y 2007.

El Censo del 2007 muestra que en 14 departamentos (Loreto, Puno, Ucayali, Amazonas, San Martín, Huánuco, Ayacucho, Pasco, Junín, Madre de Dios, Cusco, Huancavelica, Tacna y Apurimac) el porcentaje de viviendas tipo choza o cabaña están por encima del promedio nacional que es de 4,4%, siendo Loreto (17,0%) y Puno (14,4%) los departamentos que concentran los mayores porcentajes de viviendas de este tipo.

GRÁFICO Nº 4.4
PERÚ: VIVIENDAS PARTICULARES TIPO CHOZA O CABAÑA CON OCUPANTES PRESENTES, SEGÚN DEPARTAMENTO, 2007
(Porcentaje)

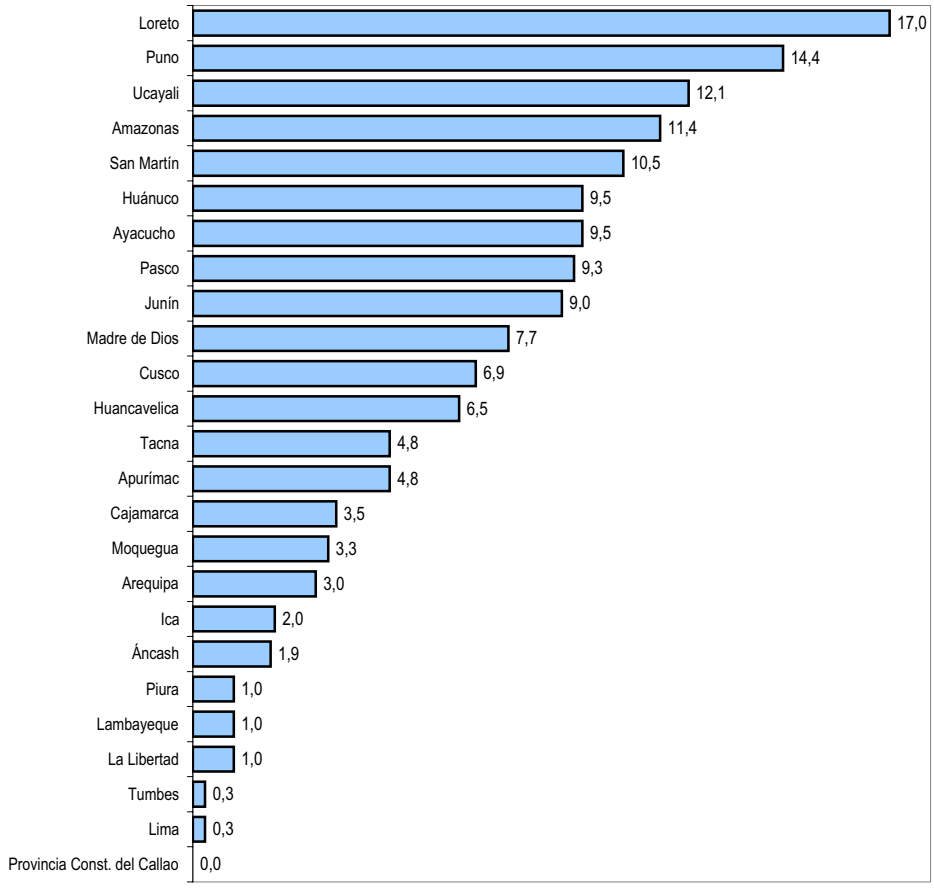

Fuente: INEI - Censos Nacionales 2007: XI de Población y VI de Vivienda.

En relación al tipo de vivienda improvisada, se observa que los departamentos de Lima con 45 mil 901 viviendas, e Ica con 19 mil 832 viviendas, son los que concentran los mayores cantidades, y le siguen en orden de importancia Arequipa, Tacna y la Provincia Constitucional del Callao.

CUADRO Nº 4.7
PERÚ: VIVIENDAS PARTICULARES, POR TIPO DE VIVIENDA, SEGÚN DEPARTAMENTO, 2007

Departamento	Total	Tipo de Vivienda							
		Casa independiente	Departamento en edificio	Vivienda en quinta	Vivienda en casa de vecindad	Choza o cabaña	Vivienda improvisada	Local no destin. para habitación humana	Otro
Total	7 566 142	6477401	378926	135245	111693	332288	111180	10311	9098
Amazonas	112 680	95 775	314	1 512	2 031	12 836	115	74	23
Áncash	314 221	298 798	2 024	1 357	1 708	6 090	3 984	232	28
Apurímac	148 069	136 210	607	310	3 535	7 150	148	82	27
Arequipa	343 631	305 147	9 889	4 470	5 435	10 343	7 693	525	129
Ayacucho	222 831	195 343	850	2 549	2 240	21 137	495	173	44
Cajamarca	412 375	385 950	3 124	5 214	3 021	14 396	323	252	95
Provincia Const. del Callao	212 608	179 695	17 020	5 750	3 664	-	6 057	408	14
Cusco	358 498	299 881	6 780	6 201	19 545	24 589	909	348	245
Huancavelica	156 819	142 202	177	1 023	2 837	10 211	129	121	119
Huánuco	226 367	196 711	2 869	2 541	2 102	21 584	354	155	51
Ica	197 493	165 581	2 704	2 207	1 869	4 007	19 832	286	1 007
Junín	348 571	292 085	7 261	8 052	8 842	30 549	1 008	489	285
La Libertad	416 064	389 970	11 234	4 690	3 469	4 014	2 122	502	63
Lambayeque	268 235	250 285	8 203	2 365	2 632	2 718	1 697	302	33
Lima	2 123 751	1 676 030	289 603	65 802	29 136	6 734	45 901	4 698	5 847
Loreto	183 634	144 980	646	4 862	548	31 248	1 053	222	75
Madre de Dios	30 201	23 683	182	982	2 548	2 340	305	96	65
Moquegua	57 549	49 947	2 261	120	263	1 923	2 947	61	27
Pasco	77 677	65 302	1 010	1 804	1 966	7 241	185	114	55
Piura	408 419	394 241	3 663	638	692	4 098	4 755	273	59
Puno	498 658	410 762	2 184	1 356	10 328	71 808	1 501	249	470
San Martín	191 032	161 170	620	6 182	1 639	20 042	1 016	270	93
Tacna	99 665	81 590	4 593	464	728	4 744	7 350	163	33
Tumbes	55 348	52 621	540	1 423	184	158	200	69	153
Ucayali	101 746	83 442	568	3 371	731	12 328	1 101	147	58
Lima Metropolitana 1/	2 067 558	1 610 348	302 956	67 414	28 964	362	47 127	4 694	5 693
Lima Provincias 2/	268 801	245 377	3 667	4 138	3 836	6 372	4 831	412	168

1/ Comprende la provincia de Lima y la Provincia Constitucional del Callao.
2/ Comprende el departamento de Lima, excepto la provincia de Lima.
Fuente: INEI - Censos Nacionales 2007: XI de Población y VI de Vivienda.

4.4 Régimen de Tenencia

El Censo del 2007 revela que del total de viviendas particulares con personas presentes que suman 6 millones 401 mil 131, según el régimen de tenencia, las viviendas propias totalmente pagadas son 4 millones 241 mil 44 viviendas, lo que representa el 66,3%; las viviendas alquiladas suman 979 mil 657, que representa el 15,3%, y en menores porcentajes las viviendas propias por invasión (5,5%), otra forma de tenencia (4,7%), propia pagándola a plazos (4,6%), y cedidas por el centro de trabajo u otro hogar o institución (3,7%).

En comparación con el Censo de 1993, es importante destacar el incremento de las viviendas propias totalmente pagadas en 1 millón 244 mil 965 viviendas, que representa un crecimiento del 41,6% durante el periodo intercensal, y un incremento anual de 88 mil 926 viviendas. Las viviendas alquiladas se incrementan en 493 mil 620 durante el mismo periodo, y representa un crecimiento del 101,6%, y un incremento anual de 35 mil 259 viviendas.

CUADRO Nº 4.8
PERÚ: VIVIENDAS PARTICULARES CON OCUPANTES PRESENTES, SEGÚN RÉGIMEN DE TENENCIA, 1993 Y 2007

Régimen de tenencia	1993		2007		Incremento intercensal		Incremento anual	Tasa de crecimiento promedio anual
	Absoluto	%	Absoluto	%	Absoluto	%		
Total	4 427 517	100,0	6 400 131	100,0	1 972 614	44,6	140 901	2,6
Propia totalmente pagada	2 996 079	67,7	4 241 044	66,3	1 244 965	41,6	88 926	2,5
Propia pagándola a plazos	188 759	4,3	293 051	4,6	104 292	55,3	7 449	3,1
Propia por invasión	194 452	4,4	349 415	5,5	154 963	79,7	11 069	4,2
Alquilada	486 037	11,0	979 657	15,3	493 620	101,6	35 259	5,0
Cedida por el centro de trabajo / otro hogar / institución	447 534	10,1	236 644	3,7	-210 890	-47,1	-15 064	-4,4
Otra forma	114 656	2,6	300 320	4,7	185 664	161,9	13 262	7,0

Fuente: INEI - Censos Nacionales de Población y Vivienda, 1993 y 2007.

GRÁFICO Nº 4.5
PERÚ: VIVIENDAS PARTICULARES CON OCUPANTES PRESENTES, POR RÉGIMEN DE TENENCIA, 1993 Y 2007
(Porcentaje)

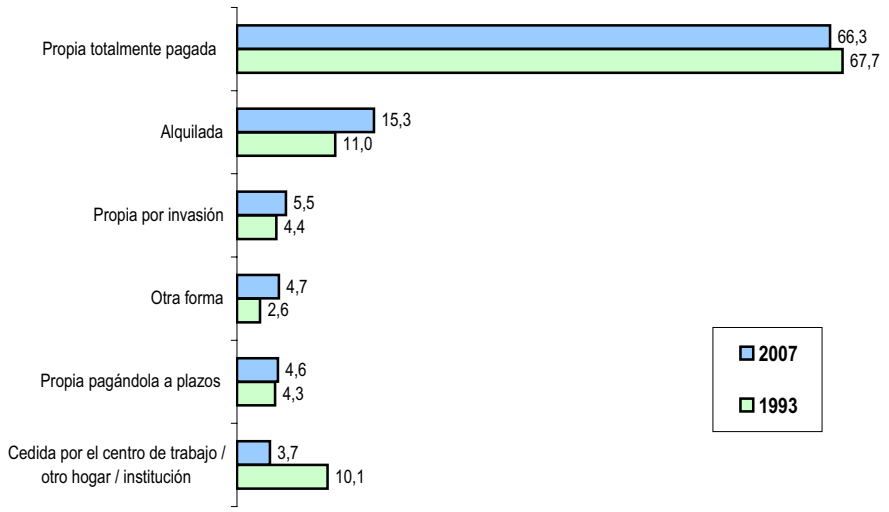

Fuente: INEI - Censos Nacionales de Población y Vivienda, 1993 y 2007.

Según área, las viviendas propias totalmente pagadas representan los mayores porcentajes tanto en el área urbana (62,0%) como rural (78,9%). Respecto al año 1993, las viviendas propias totalmente pagadas en el área urbana se incrementan en 1 millón 93 mil 115 viviendas, lo que significa un crecimiento del 58,2% durante el periodo intercensal, mientras que en el área rural el incremento es de 151 mil 850 viviendas, lo que representa un crecimiento intercensal del 13,6% y un incremento promedio anual de 10 mil 846 viviendas.

CUADRO Nº 4.9
PERÚ: VIVIENDAS PARTICULARES CON OCUPANTES PRESENTES, SEGÚN ÁREA DE RESIDENCIA Y RÉGIMEN DE TENENCIA, 1993 Y 2007

Área de residencia / Régimen de tenencia	1993		2007		Incremento intercensal		Incremento anual	Tasa de crecimiento promedio anual
	Absoluto	%	Absoluto	%	Absoluto	%		
Urbana	3 017 681	100,0	4 789 588	100,0	1 771 907	58,7	126 565	3,3
Propia totalmente pagada	1 876 967	62,2	2 970 082	62,0	1 093 115	58,2	78 080	3,3
Propia pagándola a plazos	155 912	5,2	273 448	5,7	117 536	75,4	8 395	4,0
Propia por invasión	171 988	5,7	274 088	5,7	102 100	59,4	7 293	3,3
Alquilada	449 000	14,9	905 363	18,9	456 363	101,6	32 597	5,0
Cedida por el centro de trabajo / otro hogar / institución	292 186	9,7	144 127	3,0	- 148 059	-50,7	- 10 576	-4,8
Otra forma	71 628	2,4	222 480	4,6	150 852	210,6	10 775	8,3
Rural	1 409 836	100,0	1 610 543	100,0	200 707	14,2	14 336	0,9
Propia totalmente pagada	1 119 112	79,4	1 270 962	78,9	151 850	13,6	10 846	0,9
Propia pagándola a plazos	32 847	2,3	19 603	1,2	- 13 244	-40,3	- 946	-3,6
Propia por invasión	22 464	2,6	75 327	4,7	52 863	235,3	3 776	8,8
Alquilada	37 037	11,0	74 294	4,6	37 257	100,6	2 661	5,0
Cedida por el centro de trabajo / otro hogar / institución	155 348	1,6	92 517	5,7	- 62 831	-40,4	- 4 488	-3,6
Otra forma	43 028	3,1	77 840	4,8	34 812	80,9	2 487	4,2

Fuente: INEI - Censos Nacionales de Población y Vivienda, 1993 y 2007.

Los departamentos de Cajamarca, Puno, Loreto, Apurímac, Ayacucho, San Martín, Huancavelica, Huánuco, Amazonas, Ucayali, Áncash, Cusco, La Libertad y Lambayeque, tienen porcentajes con viviendas propias totalmente pagadas que superan el promedio nacional (66,3%), mientras que los departamentos con menores porcentajes de viviendas bajo este régimen de tenencia, son Tumbes (57,3%) y Madre de Dios (54,6%). Las viviendas propias por invasión, se encuentran en mayor número en los departamentos de Piura (19,1%), Tumbes (18,1%), Callao (9,3%) y Tacna (9,2%).

GRÁFICO Nº 4.6
PERÚ: VIVIENDAS PARTICULARES PROPIA TOTALMENTE PAGADA, SEGÚN DEPARTAMENTO, 2007
(Porcentaje)

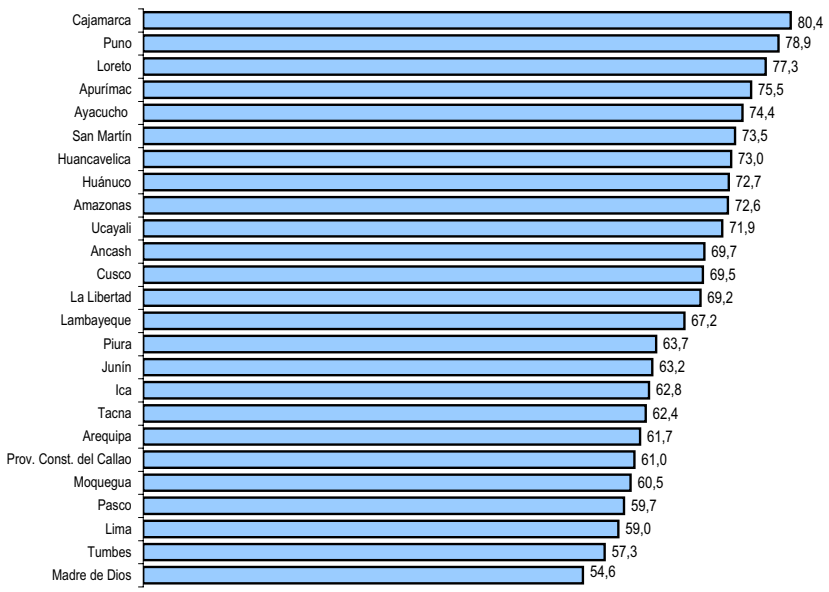

Fuente: INEI - Censos Nacionales 2007: XI de Población y VI de Vivienda.

Cuadro Nº 4.10
PERÚ: VIVIENDAS PARTICULARES CON OCUPANTES PRESENTES, POR RÉGIMEN DE TENENCIA, SEGÚN DEPARTAMENTO, 2007

Departamento	Total	Régimen de tenencia					
		Alquilada	Propia por invasión	Propia pagándola a plazos	Propia totalmente pagada	Cedida por el centro de trabajo / otro hogar / institución	Otro
Total	6 400 131	979 657	349 415	293 051	4 241 044	236 644	300 320
Amazonas	89 030	13 399	831	1 841	64 620	6 309	2 030
Ancash	248 398	22 524	17 524	7 814	173 082	10 673	16 781
Apurímac	104 787	15 042	1 292	1 603	79 086	3 688	4 076
Arequipa	286 291	42 653	12 014	25 160	176 679	13 398	16 387
Ayacucho	158 261	20 070	3 722	4 312	117 778	4 389	7 990
Cajamarca	325 399	41 520	3 943	4 777	261 661	5 680	7 818
Prov. Const. del Callao	198 682	35 173	18 463	10 068	121 197	5 154	8 627
Cusco	293 584	54 274	4 677	7 212	204 082	10 577	12 762
Huancavelica	111 275	11 294	1 769	1 540	81 283	6 142	9 247
Huánuco	175 534	23 304	6 811	4 145	127 619	7 083	6 572
Ica	167 923	17 841	12 301	10 914	105 482	11 508	9 877
Junín	287 035	55 931	5 195	9 546	181 436	16 438	18 489
La Libertad	364 226	45 511	23 489	11 367	251 863	16 707	15 289
Lambayeque	241 271	33 653	12 628	9 890	162 193	14 639	8 268
Lima	1 921 949	399 251	107 591	124 436	1 133 639	58 823	98 209
Loreto	170 831	11 367	8 980	6 649	131 981	4 341	7 513
Madre de Dios	26 516	7 294	488	903	14 474	1 150	2 207
Moquegua	47 557	5 466	3 428	5 590	28 766	1 897	2 410
Pasco	64 782	12 331	1 794	1 362	38 696	5 201	5 398
Piura	372 187	24 073	71 148	13 469	237 164	12 635	13 698
Puno	353 838	38 173	5 419	6 914	279 300	10 373	13 659
San Martín	167 587	26 304	5 014	6 794	123 186	2 910	3 379
Tacna	80 251	8 805	7 373	8 005	50 084	2 784	3 200
Tumbes	48 638	5 289	8 788	3 549	27 875	1 260	1 877
Ucayali	94 299	9 115	4 733	5 191	67 818	2 885	4 557
Lima Metropolitana 1/	1 916 773	405 322	110 807	127 986	1 132 102	47 500	93 056
Lima Provincias 2/	203 858	29 102	15 247	6 518	122 734	16 477	13 780

Fuente: INEI - Censos Nacionales de Población y Vivienda, 1993 y 2007.

4.5 Material de construcción de las viviendas

El Censo del 2007 recoge información sobre los materiales predominantes en la construcción de las viviendas en las paredes exteriores y pisos. En esta sección se presentan los resultados con los datos de las viviendas particulares con ocupantes presentes.

4.5.1 Material predominante en las paredes exteriores

Según el Censo del 2007, del total de viviendas particulares con ocupantes presentes que suman 6 millones 400 mil 131 viviendas, se destaca que 2 millones 991 mil 627 tienen como material predominante en las paredes exteriores ladrillos o bloques de cemento, lo que representa el 46,7%; asimismo, 2 millones 229 mil 715 viviendas tienen como material predominante adobe o tapia, lo que representa el 34,8%. En menores proporciones las viviendas tienen como material en las paredes exteriores, madera (9,7%), quincha (2,9%), estera (2,3%), piedra con barro (1,7%), otro material (1,4%) y piedra, sillar con cal o cemento (0,5%).

En comparación con el Censo de 1993, es importante destacar el incremento de las viviendas con ladrillo o bloques de cemento en las paredes exteriores, que representa un crecimiento del 89,2%, y que en términos absolutos significa 1 millón 410 mil 272 de viviendas más con este material durante el periodo intercensal; asimismo, las viviendas con paredes exteriores de madera representan un crecimiento del 99,0% en el mismo periodo, lo que significa un incremento de 307 mil 363 viviendas con este material.

Se observa que las viviendas con paredes de quincha, estera, piedra con barro, y piedra, sillar con cal o cemento, durante el periodo intercensal, tienen una variación negativa. La disminución más significativa se da en las viviendas con paredes de piedra con barro (-22,0%), y piedra, sillar con cal o cemento (-37,4%).

CUADRO Nº 4.11
PERÚ: VIVIENDAS PARTICULARES CON OCUPANTES PRESENTES, SEGÚN MATERIAL PREDOMINANTE EN LAS PAREDES EXTERIORES, 1993 Y 2007

Material predominante en las paredes exteriores	1993		2007		Incremento intercensal		Incremento anual	Tasa de crecimiento promedio anual
	Absoluto	%	Absoluto	%	Absoluto	%		
Total	4 427 517	100,0	6 400 131	100,0	1 972 614	44,6	140 901	2,6
Ladrillo o bloque de cemento	1 581 355	35,7	2 991 627	46,7	1 410 272	89,2	100 734	4,6
Adobe o tapia	1 917 885	43,3	2 229 715	34,8	311 830	16,3	22 274	1,1
Madera	310 379	7,0	617 742	9,7	307 363	99,0	21 955	4,9
Quincha	207 543	4,7	183 862	2,9	- 23 681	-11,4	- 1 692	-0,8
Estera	148 029	3,3	144 511	2,3	- 3 518	-2,4	- 251	-0,2
Piedra con barro	136 964	3,1	106 823	1,7	- 30 141	-22,0	- 2 153	-1,7
Piedra , sillar con cal o cemento	54 247	1,2	33 939	0,5	- 20 308	-37,4	- 1 451	-3,2
Otro material	71 115	1,6	91 912	1,4	20 797	29,2	1 486	1,8

Fuente: INEI - Censos Nacionales de Población y Vivienda, 1993 y 2007.

GRÁFICO Nº 4.7
PERÚ: VIVIENDAS PARTICULARES, SEGÚN MATERIAL PREDOMINANTE EN LAS PAREDES EXTERIORES, 1993 Y 2007
(Porcentaje)

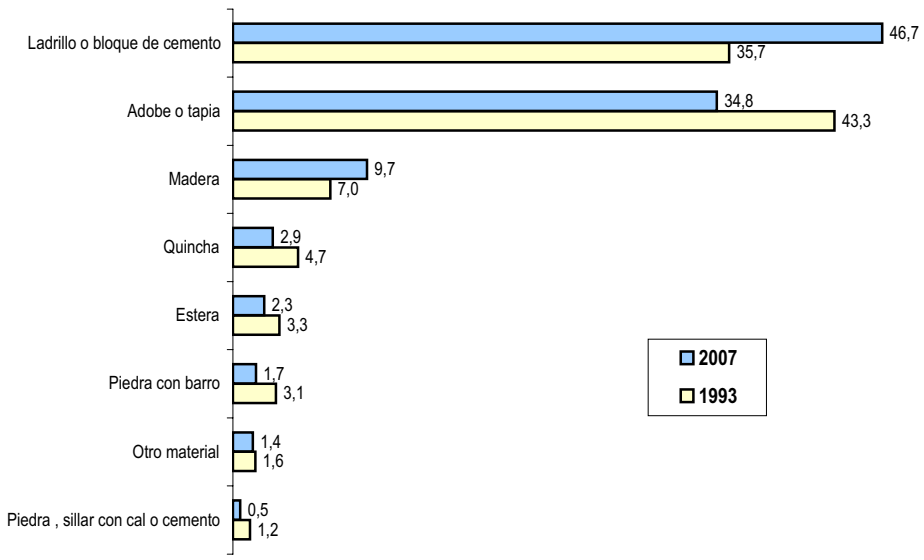

Fuente: INEI - Censos Nacionales de Población y Vivienda 1993 y 2007.

Según área urbana y rural, el material predominante en las paredes de las viviendas del área urbana es el ladrillo o bloque de cemento, que representa el 61,1%; seguido del adobe o tapia que representa el 23,5%; mientras que en el área rural los materiales predominantes en las paredes exteriores de las viviendas son el adobe o tapia (68,5%) y la madera (14,0%).

CUADRO Nº 4.12
PERÚ: VIVIENDAS PARTICULARES CON OCUPANTES PRESENTES, SEGÚN ÁREA DE RESIDENCIA Y MATERIAL PREDOMINANTE EN LAS PAREDES EXTERIORES, 1993 Y 2007

Área de residencia / Material predominante en las paredes exteriores	1993		2007		Incremento intercensal		Incremento anual	Tasa de crecimiento promedio anual
	Absoluto	%	Absoluto	%	Absoluto	%		
Urbana	3 017 681	100,0	4 789 588	100,0	1 771 907	58,7	126 565	3,3
Ladrillo o bloque de cemento	1 540 324	51,0	2 926 762	61,1	1 386 438	90,0	99 031	4,6
Adobe o tapia	958 151	31,8	1 126 917	23,5	168 766	17,6	12 055	1,1
Madera	163 921	5,4	392 384	8,2	228 463	139,4	16 319	6,3
Quincha	102 506	3,4	106 918	2,2	4 412	4,3	315	0,3
Estera	135 955	4,5	119 340	2,5	- 16 615	-12,2	- 1 187	-0,9
Piedra con barro	25 464	0,8	20 808	0,4	- 4 656	-18,3	- 333	-1,4
Piedra, sillar con cal o cemento	46 999	1,6	31 589	0,7	- 15 410	-32,8	- 1 101	-2,7
Otro material	44 361	1,5	64 870	1,4	20 509	46,2	1 465	2,7
Rural	1 409 836	100,0	1 610 543	100,0	200 707	14,2	14 336	0,9
Ladrillo o bloque de cemento	41 031	2,9	64 865	4,0	23 834	58,1	1 702	3,3
Adobe o tapia	959 734	68,1	1 102 798	68,5	143 064	14,9	10 219	1,0
Madera	146 458	10,4	225 358	14,0	78 900	53,9	5 636	3,1
Quincha	105 037	7,5	76 944	4,8	- 28 093	-26,7	- 2 007	-2,2
Estera	12 074	0,9	25 171	1,6	13 097	108,5	936	5,3
Piedra con barro	111 500	7,9	86 015	5,3	- 25 485	-22,9	- 1 820	-1,8
Piedra, sillar con cal o cemento	7 248	0,5	2 350	0,1	- 4 898	-67,6	- 350	-7,6
Otro material	26 754	1,9	27 042	1,7	288	1,1	21	0,1

Fuente: INEI - Censos Nacionales de Población y Vivienda, 1993 y 2007.

A nivel departamental, Lima es el departamento que tiene el mayor porcentaje (78,3%) de viviendas con paredes exteriores de ladrillos o bloque de cemento, seguido de los departamentos de Tacna y Arequipa con 73,4% y 70,0%, respectivamente. El segundo material más utilizado a nivel nacional en las paredes de las viviendas es el adobe o tapia y los departamentos con mayor porcentaje de viviendas con este material, son Apurímac (87,5%), Huancavelica (86,5%), Cajamarca (76,7%) y el Cusco (76,2%). De otro lado, Ucayali con 77,6%, Loreto con 66,6% y Madre de Dios con 62,2%, muestran un mayor porcentaje de viviendas con paredes de madera.

CUADRO Nº4.13
PERU: VIVIENDAS PARTICULARES CON OCUPANTES PRESENTES, POR MATERIAL PREDOMINANTE EN LAS PAREDES EXTERIORES, SEGÚN DEPARTAMENTO, 2007

Departamento	Total	Material predominante en las paredes exteriores de la vivienda							
		Ladrillo o bloque de cemento	Adobe o tapia	Madera (pona, tor-nillo, etc.)	Quincha (caña con barro)	Estera	Piedra con barro	Piedra o sillar con cal o cemento	Otro material
Total	6 400 131	2 991 627	2 229 715	617 742	183 862	144 511	106 823	33 939	91 912
Amazonas	89 030	10 563	49 909	18 575	5 518	168	922	108	3 267
Ancash	248 398	81 643	142 584	3 150	2 613	15 150	1 587	201	1 470
Apurímac	104 787	8 636	91 707	385	326	159	3 085	59	430
Arequipa	286 291	200 397	22 497	2 885	7 057	12 843	10 280	25 609	4 723
Ayacucho	158 261	24 675	108 648	8 216	1 406	1 579	11 697	399	1 641
Cajamarca	325 399	46 810	249 578	5 114	12 278	438	10 247	157	777
Prov. Const. del Callao	198 682	136 430	6 765	46 640	3 353	3 383	96	254	1 761
Cusco	293 584	38 161	223 575	14 024	986	517	12 818	1 247	2 256
Huancavelica	111 275	5 845	96 258	346	311	208	7 631	163	513
Huánuco	175 534	35 917	107 753	25 638	1 556	356	2 561	130	1 623
Ica	167 923	74 409	50 044	2 157	4 713	28 439	210	79	7 872
Junín	287 035	103 721	125 529	40 631	9 163	442	2 179	311	5 059
La Libertad	364 226	127 913	224 802	1 439	1 879	4 452	2 128	389	1 224
Lambayeque	241 271	108 583	121 605	852	6 964	2 141	236	159	731
Lima	1 921 949	1 505 535	171 766	153 375	14 671	41 765	3 393	2 751	28 693
Loreto	170 831	49 406	1 242	113 829	829	1 918	148	114	3 345
Madre de Dios	26 516	8 541	155	16 484	71	66	7	70	1 122
Moquegua	47 557	25 869	13 796	1 130	449	4 900	995	72	346
Pasco	64 782	18 310	28 923	13 772	773	136	1 250	186	1 432
Piura	372 187	152 528	121 128	17 171	58 632	12 986	944	383	8 415
Puno	353 838	79 390	229 548	4 076	343	549	32 641	408	6 883
San Martín	167 587	52 193	27 720	51 440	30 671	501	906	333	3 823
Tacna	80 251	58 905	8 865	661	647	9 869	527	107	670
Tumbes	48 638	20 336	4 621	2 618	18 199	325	267	129	2 143
Ucayali	94 299	16 911	697	73 134	454	1 221	68	121	1 693
Lima Metropolitana 1/	1 916 773	1 558 203	87 036	196 613	13 107	29 451	1 268	2 761	28 334
Lima Provincias 2/	203 858	83 762	91 495	3 402	4 917	15 697	2 221	244	2 120

1/ Comprende la provincia de Lima y la Provincia Constitucional del Callao.
2/ Comprende el departamento de Lima, excepto la provincia de Lima.
Fuente: INEI - Censos Nacionales 2007 : XI de Población y VI de Vivienda.

4.5.2 Material predominante en los pisos

Según el Censo del 2007, del total de viviendas particulares con ocupantes presentes, en el 43,4% el material predominante en sus pisos es tierra, lo que significa en términos absolutos 2 millones 779 mil 676 viviendas; el 38,2% de las viviendas tiene como material predominante cemento, lo que significa 2 millones 441 mil 884 viviendas; el 9,3% de las viviendas tiene como material predominante loseta, terrazos, cerámicos o similares, lo que significa 597 mil 734 viviendas, y en porcentajes menores parquet o madera pulida (4,5%), madera (3,4%), láminas asfálticas, vinílicos o similares (0,7%) y otro material (0,5%).

Respecto al censo de 1993, es importante destacar el fuerte incremento de viviendas con piso de loseta, terrazos, cerámicos o similares, que representa una variación del 164,1%, lo que significa en términos absolutos 371 mil 394 viviendas más con este tipo de material en los pisos; asimismo, durante este periodo intercensal se incrementan las viviendas con piso de cemento, que representa una variación del 72,3%, que significa 1 millón 24 mil 497 viviendas más con este material. En cambio, hay una disminución de 43,9% de las viviendas con piso de láminas asfálticas, vinílicos o similares.

CUADRO Nº 4.14
PERÚ: VIVIENDAS PARTICULARES CON OCUPANTES PRESENTES, SEGÚN MATERIAL PREDOMINANTE EN EL PISO, 1993 Y 2007

Material predominante en el piso	1993		2007		Incremento intercensal		Incremento anual	Tasa de crecimiento promedio anual
	Absoluto	%	Absoluto	%	Absoluto	%		
Total	4 427 517	100,0	6 400 131	100,0	1 972 614	44,6	140 901	2,6
Parquet o madera pulida	253 578	5,7	288 703	4,5	35 125	13,9	2 509	0,9
Láminas asfálticas, vinílicos o similares	81 137	1,8	45 493	0,7	- 35 644	-43,9	- 2 546	-4,0
Loseta, terrazos, cerámicos o similares	226 340	5,1	597 734	9,3	371 394	164,1	26 528	7,0
Madera	224 095	5,1	217 547	3,4	- 6 548	-2,9	- 468	-0,2
Cemento	1 417 387	32,0	2 441 884	38,2	1 024 497	72,3	73 178	3,9
Tierra	2 194 037	49,6	2 779 676	43,4	585 639	26,7	41 831	1,7
Otro material	30 943	0,7	29 094	0,5	- 1 849	-6,0	- 132	-0,4

Fuente: INEI - Censos Nacionales de Población y Vivienda 1993 y 2007.

GRÁFICO Nº 4.8
PERÚ: VIVIENDAS PARTICULARES, SEGÚN MATERIAL PREDOMINANTE EN LOS PISOS, 1993 Y 2007
(Miles)

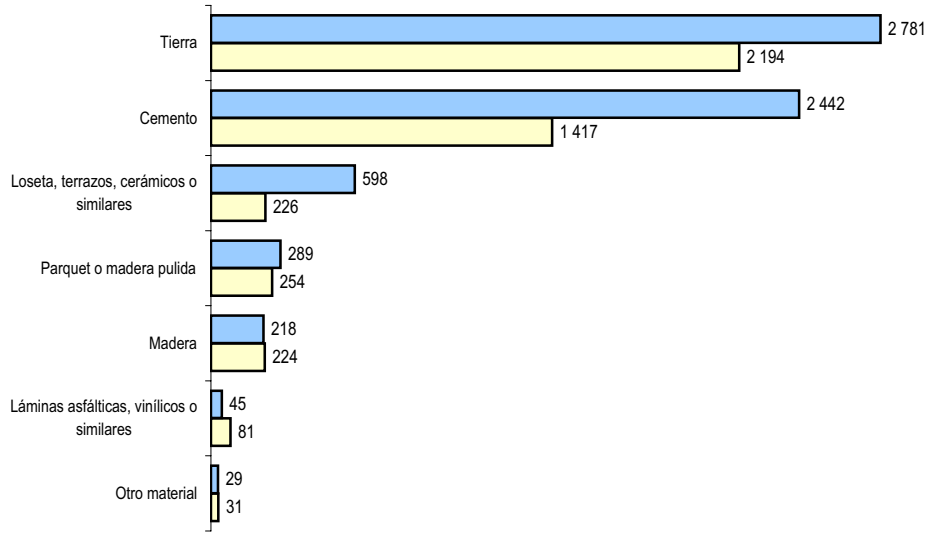

Fuente: INEI - Censos Nacionales de Población y Vivienda 1993 y 2007.

Según área de residencia, el Censo del 2007 revela que en el 48,4% de las viviendas del área urbana el cemento predomina como material en sus pisos; en el 29,2% de las viviendas predomina la tierra y en el 12,4% la loseta, terrazos, cerámicos o similares. En el Censo de 1993, se observó que los materiales de mayor predominancia fueron también cemento y tierra, 43,4% y 32,6%, respectivamente. Además, respecto a dicho censo, se destaca la disminución de 3,4 puntos porcentuales en las viviendas con piso de tierra.

En el área rural, el material predominante en los pisos de las viviendas es tierra, que representa el 85,8% y significa en términos absolutos 1 millón 381 mil 810 viviendas; el 7,8% de las viviendas tiene cemento y el 5,8% madera. En relación con el censo de 1993, estos materiales predominaban en similares proporciones.

CUADRO Nº 4.15
PERÚ: VIVIENDAS PARTICULARES CON OCUPANTES PRESENTES, SEGÚN ÁREA DE RESIDENCIA Y MATERIAL PREDOMINANTE EN EL PISO, 1993 Y 2007

Área de residencia / Material predominante en el piso	1993		2007		Incremento intercensal		Incremento anual	Tasa de crecimiento promedio anual
	Absoluto	%	Absoluto	%	Absoluto	%		
Urbana	3 017 681	100,0	4 789 588	100,0	1 771 907	58,7	126 565	3,3
Parquet o madera pulida	252 871	8,4	285 801	6,0	32 930	13,0	2 352	0,9
Láminas asfálticas, vinílicos o similares	80 522	2,7	44 146	0,9	- 36 376	-45,2	- 2 598	-4,1
Loseta, terrazos, cerámicos o similares	224 379	7,4	595 472	12,4	371 093	165,4	26 507	7,1
Madera	143 863	4,8	123 702	2,6	- 20 161	-14,0	- 1 440	-1,1
Cemento	1 310 192	43,4	2 316 615	48,4	1 006 423	76,8	71 887	4,1
Tierra	982 784	32,6	1 397 866	29,2	415 082	42,2	29 649	2,5
Otro material	23 070	0,8	25 986	0,5	2 916	12,6	208	0,8
Rural	1 409 836	100,0	1 610 543	100,0	200 707	14,2	14 336	0,9
Parquet o madera pulida	707	0,1	2 902	0,2	2 195	310,5	157	10,4
Láminas asfálticas, vinílicos o similares	615	0,0	1 347	0,1	732	119,0	52	5,6
Loseta, terrazos, cerámicos o similares	1 961	0,1	2 262	0,1	301	15,3	22	1,0
Madera	80 232	5,7	93 845	5,8	13 613	17,0	972	1,1
Cemento	107 195	7,6	125 269	7,8	18 074	16,9	1 291	1,1
Tierra	1 211 253	85,9	1 381 810	85,8	170 557	14,1	12 183	0,9
Otro material	7 873	0,6	3 108	0,2	- 4 765	-60,5	- 340	-6,3

Fuente: INEI - Censos Nacionales de Población y Vivienda 1993 y 2007.

A nivel departamental, los materiales de mayor calidad como parquet o madera pulida, losetas, terrazos, cerámicos o similares se encuentran en los departamentos de Lima (29,7%), Provincia Constitucional del Callao (25,7%) y Arequipa (12,2%). Por el contrario, el piso de tierra se encuentra principalmente en los departamentos de Huancavelica (87,5%), Apurímac (81,9%), Ayacucho (77,9%), Cajamarca (74,2%) y Puno (73,1%).

El cemento es el material más usado en los pisos de las viviendas de los departamentos de Arequipa (55,1%), Provincia Constitucional del Callao (53,7%), Lima (50,9%) y Tumbes (50,1%).

CUADRO Nº 4.16
PERU: VIVIENDAS PARTICULARES CON OCUPANTES PRESENTES, POR MATERIAL PREDOMINANTE EN EL PISO, SEGÚN DEPARTAMENTO, 2007

Departamento	Total	Material predominante en los pisos de la vivienda						
		Tierra	Cemento	Losetas, terrazos, cerámicos o similares	Parquet o madera pulida	Madera (pona, tornillo, etc.)	Láminas asfálticas, vinílicos o similares	Otro material
Total	6 400 131	2 779 676	2 441 884	597 734	288 703	217 547	45 493	29 094
Amazonas	89 030	61 125	24 101	956	214	2 482	39	113
Ancash	248 398	148 405	81 483	14 342	1 306	693	459	1 710
Apurímac	104 787	85 784	15 821	1 071	500	1 404	131	76
Arequipa	286 291	81 708	157 829	21 685	13 140	2 253	7 867	1 809
Ayacucho	158 261	123 349	29 329	3 571	322	1 144	151	395
Cajamarca	325 399	241 413	69 824	7 955	1 797	3 794	174	442
Prov. Const. del Callao	198 682	32 150	106 768	37 519	13 603	2 211	2 478	3 953
Cusco	293 584	195 222	56 964	9 176	10 419	20 317	697	789
Huancavelica	111 275	97 388	9 835	509	439	2 649	357	98
Huánuco	175 534	118 652	41 636	4 789	857	8 991	356	253
Ica	167 923	68 736	79 145	15 803	1 749	487	745	1 258
Junín	287 035	152 681	96 541	9 679	6 889	19 750	901	594
La Libertad	364 226	182 686	141 011	26 984	9 625	1 348	1 010	1 562
Lambayeque	241 271	102 864	103 648	30 175	2 605	331	598	1 050
Lima	1 921 949	320 107	977 720	359 788	211 726	19 525	23 662	9 421
Loreto	170 831	53 171	48 973	4 931	920	61 992	133	711
Madre de Dios	26 516	6 901	12 722	784	242	5 767	23	77
Moquegua	47 557	20 907	20 800	3 624	371	144	1 612	99
Pasco	64 782	24 265	14 864	1 018	2 506	21 447	180	502
Piura	372 187	219 783	124 263	24 275	614	1 289	587	1 376
Puno	353 838	258 573	73 088	3 187	5 281	11 565	757	1 387
San Martín	167 587	96 981	63 312	4 033	203	2 288	111	659
Tacna	80 251	31 873	36 652	6 745	2 131	329	2 312	209
Tumbes	48 638	20 702	24 352	3 013	158	160	53	200
Ucayali	94 299	34 250	31 203	2 122	1 086	25 187	100	351
Lima Metropolitana 1/	1 916 773	266 813	985 141	383 234	223 793	19 491	25 637	12 664
Lima Provincias 2/	203 858	85 444	99 347	14 073	1 536	2 245	503	710

1/ Comprende la provincia de Lima y la Provincia Constitucional del Callao.
2/ Comprende el departamento de Lima, excepto la provincia de Lima.
Fuente : INEI - Censos Nacionales 2007 : XI de Población y VI de Vivienda.

4.6 Servicios que dispone la Vivienda

4.6.1 Tipo de abastecimiento de agua

El Censo del 2007 revela que del total de viviendas particulares con ocupantes presentes, 3 millones 504 mil 658 tienen acceso a agua potable por red pública dentro de la vivienda, lo que representa el 54,8% del nivel nacional. Se encuentra además 568 mil 800 viviendas con red pública fuera de la vivienda pero dentro de la edificación (8,9% del total) y 243 mil 241 que acceden al agua potable a través de pilón de uso público. En el extremo opuesto, el 16,0% de las viviendas (1 millón 24 mil 654) utiliza el agua proveniente de río, acequia o manantial y un 8,1% la obtiene de pozo, que significa 515 mil 589 viviendas.

Durante el período intercensal 1993-2007, se ha incrementado la proporción de viviendas con acceso a agua potable por red pública tanto dentro (1 millón 594 mil 551) como fuera (411 mil 342) de la vivienda. Esto se confirma al observar la tasa de crecimiento promedio anual que es de 4,3% para la primera forma de abastecimiento y de 9,4% para la segunda.

CUADRO Nº 4.17
PERÚ: VIVIENDAS PARTICULARES CON OCUPANTES PRESENTES, SEGÚN TIPO DE ABASTECIMIENTO DE AGUA, 1993 Y 2007

Tipo de abastecimiento de agua	1993		2007		Incremento intercensal		Incremento anual	Tasa de crecimiento promedio anual
	Absoluto	%	Absoluto	%	Absoluto	%		
Total	4 427 517	100,0	6 400 131	100,0	1 972 614	44,6	140 901	2,6
Red pública dentro de la vivienda	1 910 107	43,1	3 504 658	54,8	1 594 551	83,5	113 897	4,3
Red pública fuera de la vivienda pero dentro de la edificación	157 458	3,6	568 800	8,9	411 342	261,2	29 382	9,4
Pilón de uso público	472 222	10,7	243 241	3,8	- 228 981	-48,5	- 16 356	-4,5
Camión cisterna u otro similar	229 229	5,2	266 659	4,2	37 430	16,3	2 674	1,1
Pozo	513 334	11,6	515 589	8,1	2 255	0,4	161	0,0
Río, acequia, manantial o similar	1 032 314	23,3	1 024 654	16,0	- 7 660	-0,7	- 547	-0,1
Otro 1/	112 853	2,5	276 530	4,3	163 677	145,0	11 691	6,5

1/ Incluye el solicitarla a los vecinos y otras formas de abastecimiento de agua.
Fuente: INEI - Censos Nacionales de Población y Vivienda 1993 y 2007.

En el área urbana, según el Censo de 2007 el 68,8% (3 millones 294 mil 164) de las viviendas se abastecen de agua potable por red pública dentro de la vivienda, el 9,0% (429 mil 140) por red pública fuera pero dentro de la edificación y el 3,9% (185 mil 922) mediante pilón de uso público. Asimismo, el 5,2% que se abastecen de camión/cisterna y el resto lo hacen de pozo, rio/acequia u otro. En comparación con 1993, las formas de acceso al agua potable, el servicio de red pública fuera de la vivienda, pero dentro de la edificación es el que más ha crecido (172,5%), sin embargo, ha aumentado también de manera acentuada (179,1%) el abastecimiento mediante otras formas.

En el área rural, la forma más difundida de abastecimiento de agua es río/acequia/manantial o similar que abastece a 815 mil 199 viviendas (50,6%), seguido de pozo que llega a 303 mil 540 viviendas (18,8%).El abastecimiento de agua potable por medio de red pública dentro de la vivienda alcanza a 210 mil 494 viviendas que equivalen al 13,1%, la red pública fuera de la vivienda pero dentro de la edificación abastece a 139 mil 660 viviendas (8,7% de viviendas) y el pilón público llega a 57 mil 319 de ellas. En 1993, no se encontraron viviendas con acceso a red pública ni dentro ni fuera de la vivienda en el área rural.

CUADRO Nº 4.18
PERÚ: VIVIENDAS PARTICULARES CON OCUPANTES PRESENTES, SEGÚN ÁREA DE RESIDENCIA Y TIPO DE ABASTECIMIENTO DE AGUA, 1993 Y 2007

Área de residencia / Tipo de abastecimiento de agua	1993		2007		Incremento intercensal		Incremento anual	Tasa de crecimiento promedio anual
	Absoluto	%	Absoluto	%	Absoluto	%		
Urbana	3 017 681	100,0	4 789 588	100,0	1 771 907	58,7	126 565	3,3
Red pública dentro de la vivienda	1 910 107	63,3	3 294 164	68,8	1 384 057	72,5	98 861	3,9
Red pública fuera de la vivienda pero dentro de la edificación	157 458	5,2	429 140	9,0	271 682	172,5	19 406	7,3
Pilón de uso público	371 852	12,3	185 922	3,9	- 185 930	-50,0	- 13 281	-4,7
Camión cisterna u otro similar	203 377	6,7	247 637	5,2	44 260	21,8	3 161	1,4
Pozo	172 145	5,7	212 049	4,4	39 904	23,2	2 850	1,5
Río, acequia, manantial o similar	127 052	4,2	209 455	4,4	82 403	64,9	5 886	3,6
Otro 1/	75 690	2,5	211 221	4,4	135 531	179,1	9 681	7,5
Rural	1 409 836	100,0	1 610 543	100,0	200 707	14,2	14 336	0,9
Red pública dentro de la vivienda	-	-	210 494	13,1	-	-	-	-
Red pública fuera de la vivienda pero dentro de la edificación	-	-	139 660	8,7	-	-	-	-
Pilón de uso público	100 370	7,1	57 319	3,6	- 43 051	-42,9	- 3 075	-3,8
Camión cisterna u otro similar	25 852	1,8	19 022	1,2	- 6 830	-26,4	- 488	-2,1
Pozo	341 189	24,2	303 540	18,8	- 37 649	-11,0	- 2 689	-0,8
Río, acequia, manantial o similar	905 262	64,2	815 199	50,6	- 90 063	-9,9	- 6 433	-0,7
Otro 1/	37 163	2,6	65 309	4,1	28 146	75,7	2 010	4,0

1/ Incluye el solicitarla a los vecinos y otras formas de abastecimiento de agua.
Fuente: INEI - Censos Nacionales de Población y Vivienda 1993 y 2007.

Los seis departamentos que muestran el mayor número de viviendas particulares con ocupantes presentes con servicio de abastecimiento de agua conectado a red pública (dentro y fuera de la vivienda), son Lima, Arequipa, Ica, Provincia Constitucional del Callao, Tacna y Moquegua, con porcentajes que superan el 70,0% de disponibilidad de este servicio. Los departamentos menos favorecidos con el acceso a esta calidad de servicio (porcentajes menores de 38,0% de viviendas) son Huancavelica, Huánuco, Loreto, Pasco, Puno y Ucayali.

La disponibilidad de agua de río/acequia/manantial o similar se presenta en proporciones mayores al 40,0% en los departamentos de Huancavelica (55,7%), Pasco (51,2%), Huánuco (49,4%) y Amazonas (42,5%).

CUADRO Nº 4.19
PERU: VIVIENDAS PARTICULARES CON OCUPANTES PRESENTES, POR TIPO DE ABASTECIMIENTO DE AGUA, SEGÚN DEPARTAMENTO, 2007

Departamento	Total	Tipo de abastecimiento de agua							
		Red pública dentro de la vivienda (agua potable)	Red pública fuera de la vivienda pero dentro de la edificación (agua potable)	Pilón de uso público (agua potable)	Camión-cisterna u otro similar	Pozo	Río, acequia, manantial o similar	Vecino	Otro
Total	6 400 131	3 504 658	568 800	243 241	266 659	515 589	1 024 654	201 815	74 715
Amazonas	89 030	26 717	9 573	1 377	98	9 248	37 869	2 134	2 014
Ancash	248 398	151 733	19 345	6 895	1 236	15 597	43 138	8 152	2 302
Apurímac	104 787	33 832	20 473	2 430	47	2 896	37 955	4 495	2 659
Arequipa	286 291	194 147	17 562	16 638	16 539	8 097	26 968	4 316	2 024
Ayacucho	158 261	63 842	17 222	6 527	1 488	5 670	52 993	7 456	3 063
Cajamarca	325 399	119 547	61 152	7 712	251	51 253	69 887	11 387	4 210
Prov. Const. del Callao	198 682	133 785	11 001	14 544	32 739	2 573	118	2 999	923
Cusco	293 584	120 159	59 738	9 751	427	8 962	84 045	7 318	3 184
Huancavelica	111 275	24 167	8 840	4 533	89	6 004	61 993	3 521	2 128
Huánuco	175 534	48 354	11 503	6 285	1 412	16 167	86 742	3 989	1 082
Ica	167 923	107 598	15 210	6 032	8 998	12 202	4 415	10 847	2 621
Junín	287 035	146 165	24 236	4 980	564	12 514	87 227	7 840	3 509
La Libertad	364 226	206 433	22 194	7 044	7 305	47 317	55 544	14 541	3 848
Lambayeque	241 271	144 225	11 162	13 083	4 303	42 533	12 358	10 876	2 731
Lima	1 921 949	1 412 156	142 583	74 108	162 632	48 357	34 757	37 888	9 468
Loreto	170 831	52 930	5 732	5 841	3 864	35 432	55 926	6 810	4 296
Madre de Dios	26 516	11 104	5 236	1 156	196	3 617	4 413	406	388
Moquegua	47 557	27 921	5 571	3 049	344	434	8 850	976	412
Pasco	64 782	15 168	7 192	2 702	301	3 340	33 142	1 932	1 005
Piura	372 187	199 127	17 622	18 908	14 934	21 457	68 500	23 630	8 009
Puno	353 838	88 892	41 302	9 072	3 177	112 565	79 711	12 708	6 411
San Martín	167 587	67 482	17 879	2 839	255	18 303	52 233	4 415	4 181
Tacna	80 251	53 869	2 887	11 641	1 895	2 777	5 643	922	617
Tumbes	48 638	29 218	4 033	2 402	2 104	1 023	2 459	6 296	1 103
Ucayali	94 299	26 087	9 552	3 692	1 461	27 251	17 768	5 961	2 527
Lima Metropolitana 1/	1 916 773	1 429 638	138 919	79 868	186 963	33 325	6 768	33 368	7 924
Lima Provincias 2/	203 858	116 303	14 665	8 784	8 408	17 605	28 107	7 519	2 467

1/ Comprende la provincia de Lima y la Provincia Constitucional del Callao.
2/ Comprende el departamento de Lima, excepto la provincia de Lima.
Fuente : INEI - Censos Nacionales 2007 : XI de Población y VI de Vivienda.

4.6.1.1 Número de días de disponibilidad de agua potable

Como se indica en el acápite anterior, la cobertura del servicio de abastecimiento de agua potable no alcanza al total de viviendas particulares con ocupantes presentes que existen en el país. La disponibilidad de agua potable (mediante red pública dentro y fuera de la vivienda y pilón público) llega a 4 millones 316 mil 699 viviendas, es decir al 67,4% de éstas. Al interior de este grupo, la disponibilidad de agua potable es diaria en 3 millones 878 mil 572 viviendas que representan el 89,9%, lo que significa que las 438 mil 127 viviendas restantes (10,1%), sólo disponen del servicio algunos días de la semana.

A nivel de área de residencia, el área urbana es la que tiene la mayor proporción de viviendas (90,3%) con agua potable disponible todos los días de la semana, no obstante hay un 9,7% de potenciales demandantes de este servicio. En el área rural, la disponibilidad diaria alcanza al 85,8% de viviendas, en tanto que el 14,2% solo accede al servicio algunos días de la semana.

CUADRO Nº 4.20
PERÚ: VIVIENDAS PARTICULARES CON OCUPANTES PRESENTES, POR ÁREA DE RESIDENCIA, SEGÚN DISPONIBILIDAD DEL SERVICIO DE AGUA POTABLE, 2007

Disponibilidad de agua potable	Total		Área urbana		Área rural	
	Absoluto	%	Absoluto	%	Absoluto	%
Total	4 316 699	100,0	3 909 226	100,0	407 473	100,0
Todos los días de la semana	3 878 572	89,9	3 528 906	90,3	349 666	85,8
Algunos días de la semana	438 127	10,1	380 320	9,7	57 807	14,2

Fuente: INEI - Censos Nacionales 2007: XI de Población y VI de Vivienda.

GRAFICO Nº 4.9
PERÚ: VIVIENDAS PARTICULARES CON OCUPANTES PRESENTES QUE DISPONEN DE AGUA POTABLE, ALGUNOS Y TODOS LOS DÍAS, POR ÁREA DE RESIDENCIA, 2007
(Porcentaje)

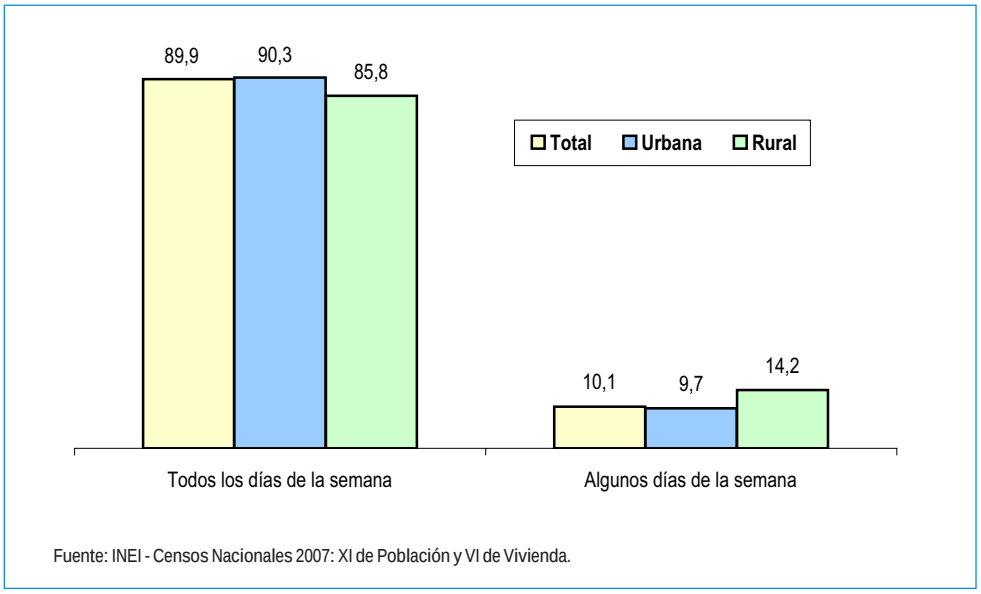

Fuente: INEI - Censos Nacionales 2007: XI de Población y VI de Vivienda.

Los departamentos que disponen de agua potable diariamente, en proporciones que superan el 90% son Ucayali, Tacna, Lambayeque, Lima, Puno, Provincia Constitucional del Callao, Arequipa, Huánuco, Apurímac, Ancash, Cusco y Loreto. En el otro extremo, los departamentos con menores porcentajes de este servicio son La Libertad (76,1%), Moquegua (74,3%), Ica (71,2%) y Pasco (65,2%).

GRÁFICO Nº 4.10
PERÚ: VIVIENDAS CON OCUPANTES PRESENTES QUE DISPONEN DE AGUA POTABLE TODOS LOS DÍAS, SEGÚN DEPARTAMENTO, 2007
(Porcentaje)

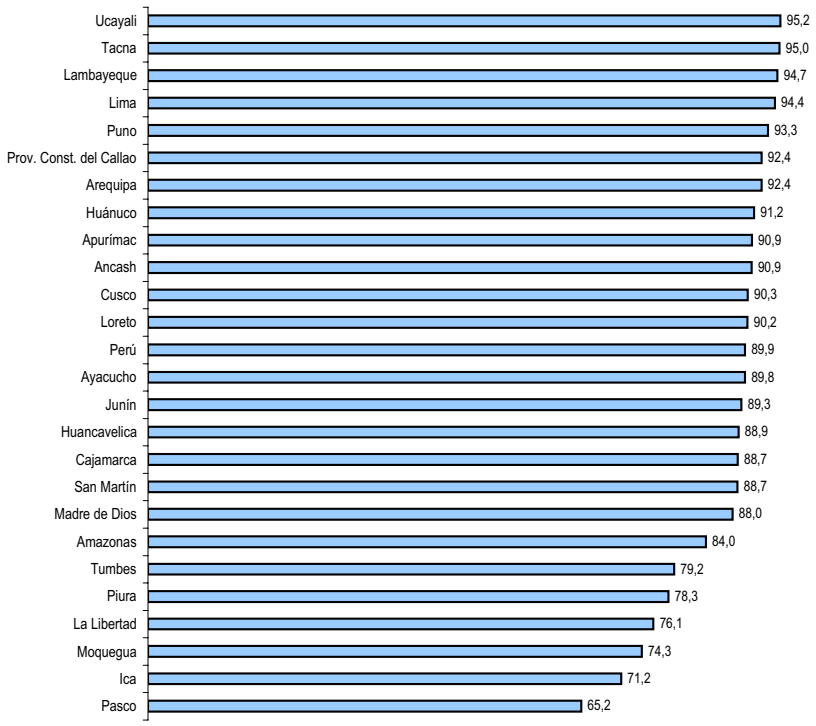

Fuente: INEI - Censos Nacionales 2007: XI de Población y VI de Vivienda.

4.6.1.2 Número de horas al día de disponibilidad de agua potable en viviendas que acceden al servicio todos los días de la semana

El Censo del 2007 ha recogido alguna información adicional sobre el servicio de abastecimiento de agua no considerado en censos anteriores, pues no sólo se conoce el número de días de que se dispone del servicio, sino también el número de horas en que se accede al mismo.

En el punto anterior se menciona que en el país existen 3 millones 878 mil 572 viviendas que disponen del servicio de agua todos los días de la semana; sin embargo, es importante destacar que de este total sólo el 60,3%, es decir, 2 millones 338 mil 446 viviendas, tiene disponibilidad de 22 a 24 horas; el 11,2% de las viviendas, es decir, 434 mil 96 viviendas, si bien tienen agua diariamente, ésta llega únicamente de 1 a 3 horas diarias, y el 9,6%, que equivale a 373 mil 552 viviendas, disponen del líquido elemento de 4 a 6 horas por día.

En el área urbana, 2 millones 85 mil 622 viviendas disponen de agua potable de 22 a 24 horas, mientras que en el área rural son 252 mil 824 viviendas las beneficiadas diariamente del servicio con el mismo número de horas. El tramo más reducido de 1 a 3 horas de disponibilidad diaria de agua potable, en el área urbana comprende a 402 mil 111 viviendas y en el área rural a 31 mil 985 viviendas.

CUADRO Nº 4.21
PERÚ: VIVIENDAS PARTICULARES CON OCUPANTES PRESENTES QUE DISPONEN DEL SERVICIO DE AGUA POTABLE TODOS LOS DÍAS DE LA SEMANA, POR ÁREA DE RESIDENCIA, SEGÚN NÚMERO DE HORAS AL DÍA, 2007

Número de horas al día	Total		Área urbana		Área rural	
	Absoluto	%	Absoluto	%	Absoluto	%
Total	3 878 572	100,0	3 528 906	100,0	349 666	100,0
1 a 3	434 096	11,2	402 111	11,4	31 985	9,1
4 a 6	373 552	9,6	352 928	10,0	20 624	5,9
7 a 9	202 074	5,2	193 056	5,5	9 018	2,6
10 a 12	300 131	7,7	271 436	7,7	28 695	8,2
13 a 15	85 674	2,2	83 817	2,4	1 857	0,5
16 a 18	98 201	2,5	96 645	2,7	1 556	0,4
19 a 21	46 398	1,2	43 291	1,2	3 107	0,9
22 a 24	2 338 446	60,3	2 085 622	59,1	252 824	72,3

Fuente: INEI - Censos Nacionales 2007: XI de Población y VI de Vivienda.

A nivel de departamentos, Lima (78,7%), Arequipa (78,2%), Huánuco (68,9%), Cusco (64,6%), Ayacucho (63,4%), Amazonas (62,1%) y Cajamarca (60,0%), tienen los mayores porcentajes de viviendas particulares que disponen de agua potable diariamente de 22 a 24 horas al día. Los departamentos con menores porcentajes de disponibilidad de agua potable en esta frecuencia, son Ica (16,3%), Piura (19,5%), Puno (25,3%), La Libertad (26,2%) y Loreto (30,0%).

En el extremo opuesto, la disponibilidad del servicio diario de 1 a 3 horas, se presenta en más del 20 por ciento de las viviendas de Ica, La Libertad, Loreto, Pasco, Amazonas, Piura, Puno y Madre de Dios.

CUADRO Nº 4.22
PERÚ: VIVIENDAS PARTICULARES CON OCUPANTES PRESENTES QUE DISPONEN DEL SERVICIO DE AGUA POTABLE TODOS LOS DÍAS DE LA SEMANA, POR NÚMERO DE HORAS AL DÍA, SEGÚN DEPARTAMENTO, 2007

Departamento	Total	Número de horas al día							
		1 a 3	4 a 6	7 a 9	10 a 12	13 a 15	16 a 18	19 a 21	22 a 24
Total	3 878 572	434 096	373 552	202 074	300 131	85 674	98 201	46 398	2 338 446
Amazonas	31 633	7 376	1 918	641	1 697	114	168	84	19 635
Ancash	161 691	24 703	35 048	7 684	10 829	1 917	2 290	2 292	76 928
Apurímac	51 562	2 302	4 414	3 986	6 367	1 113	1 496	1 372	30 512
Arequipa	210 896	21 170	11 723	3 903	5 998	1 069	1 083	1 075	164 875
Ayacucho	78 694	10 292	5 925	2 623	6 288	903	1 631	1 148	49 884
Cajamarca	167 181	18 175	12 733	7 764	17 588	3 657	4 458	2 423	100 383
Prov. Const. del Callao	147 173	2 980	3 175	3 162	10 284	11 418	24 079	5 148	86 927
Cusco	171 194	16 405	13 989	6 605	13 830	2 870	4 073	2 777	110 645
Huancavelica	33 364	4 774	3 906	1 776	3 737	382	433	211	18 145
Huánuco	60 337	4 980	2 681	1 373	4 936	1 086	3 293	392	41 596
Ica	91 734	38 813	17 780	6 437	8 587	2 178	2 356	619	14 964
Junín	156 627	13 161	17 705	8 361	20 449	3 688	4 602	3 128	85 533
La Libertad	179 242	64 486	27 601	11 734	18 825	5 287	2 841	1 451	47 017
Lambayeque	159 573	15 324	27 208	17 662	13 867	1 774	1 360	1 639	80 739
Lima	1 537 116	71 435	76 085	59 801	66 216	18 880	24 181	10 565	1 209 953
Loreto	58 186	20 155	11 677	3 658	2 733	591	693	1 219	17 460
Madre de Dios	15 392	3 110	1 106	1 080	1 232	362	443	429	7 630
Moquegua	27 164	4 049	5 611	2 259	3 129	787	931	476	9 922
Pasco	16 344	3 843	1 931	696	1 223	219	216	155	8 061
Piura	184 618	40 901	33 909	17 930	32 883	12 905	7 462	2 584	36 044
Puno	129 973	26 436	32 082	17 219	17 360	1 632	1 176	1 163	32 905
San Martín	78 220	10 017	9 832	4 557	9 437	5 738	4 128	3 575	30 936
Tacna	64 991	872	3 692	3 766	11 576	4 125	3 274	1 586	36 100
Tumbes	28 239	5 233	6 150	3 198	2 951	358	366	362	9 621
Ucayali	37 428	3 104	5 671	4 199	8 109	2 621	1 168	525	12 031
Lima Metropolitana 1/	1 560 489	54 694	59 620	50 205	63 107	26 959	44 808	13 381	1 247 715
Lima Provincias 2/	123 800	19 721	19 640	12 758	13 393	3 339	3 452	2 332	49 165

1/ Comprende la provincia de Lima y la Provincia Constitucional del Callao.
2/ Comprende el departamento de Lima, excepto la provincia de Lima.
Fuente: INEI - Censos Nacionales 2007: XI de Población y VI de Vivienda.

4. 6.1. 3 Número de días de disponibilidad de agua potable en viviendas que acceden al servicio algunos días a la semana

Como se ha mencionado, existen 438 mil 127 viviendas que disponen del servicio de agua potable solamente algunos días de la semana. De este total, 78 mil 691 viviendas (18,0%) disponen del servicio únicamente un día a la semana; 69 mil 192 viviendas (15,8%) acceden al servicio 2 días semanalmente; 152 mil 529 viviendas (34,8%) acceden durante 3 días y 137 mil 715 viviendas (31,4%) disponen de 4 a 6 días por semana.

Las proporciones de viviendas según número de días de disponibilidad de agua potable por área urbana y rural, muestran ligeras diferencias. La disponibilidad durante un solo día, es mayor en el área rural que en la urbana (19,3% en el primer caso, y 17,8% en el segundo caso); lo mismo ocurre con la proporción de viviendas que disponen del servicio 2 días por semana (18,5% en el área rural y 15,4% en el área urbana). Lo contrario ocurre con aquellas viviendas que acceden 3 días a la semana, es decir la proporción es mayor en el área urbana que en la rural (35,3% y 31,8%, respectivamente). Algo similar se observa en el grupo de viviendas que alcanzan el servicio de 4 a 6 días a la semana (31,6% en el área urbana y 30,4% en el rural).

CUADRO Nº 4.23
PERÚ: VIVIENDAS PARTICULARES CON OCUPANTES PRESENTES QUE DISPONEN DEL SERVICIO DE AGUA POTABLE ALGUNOS DÍAS DE LA SEMANA, POR ÁREA DE RESIDENCIA, SEGÚN NÚMERO DE DÍAS, 2007

Número días a la semana	Total		Área urbana		Área rural	
	Absoluto	%	Absoluto	%	Absoluto	%
Total	438 127	100,0	380 320	100,0	57 807	100,0
1	78 691	18,0	67 548	17,8	11 143	19,3
2	69 192	15,8	58 485	15,4	10 707	18,5
3	152 529	34,8	134 163	35,3	18 366	31,8
4 a 6	137 715	31,4	120 124	31,6	17 591	30,4

Fuente: INEI - Censos Nacionales 2007: XI de Población y VI de Vivienda.

GRAFICO Nº 4.11
PERÚ: VIVIENDAS QUE DISPONEN DE AGUA POTABLE ALGUNOS DÍAS DE LA SEMANA, POR ÁREA DE RESIDENCIA, SEGÚN NÚMERO DE DÍAS A LA SEMANA, 2007
(Porcentaje)

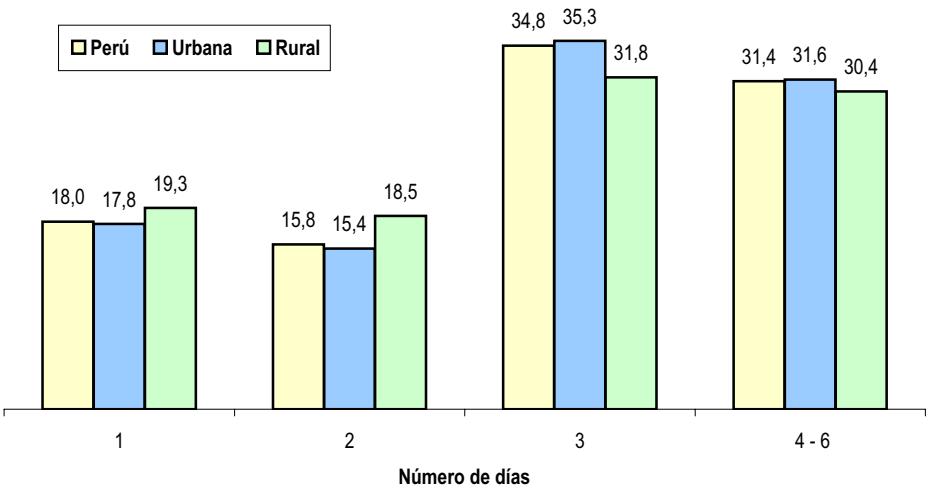

Fuente: INEI - Censos Nacionales 2007: XI de Población y VI de Vivienda.

Los departamentos con el mayor número de viviendas que cuentan con agua potable solo un día a la semana, además de Lima con 25,844 viviendas, son Piura con 6 mil 504 viviendas, La Libertad con 5 mil 133, Ica con 4 mil 455 viviendas, Cajamarca con 3 mil 955, Cusco con 3 mil 759 y Arequipa con 3 mil 164 viviendas en esa condición.

En el extremo superior, la mayor cantidad de viviendas con disponibilidad de agua potable de 4 a 6 días por semana, se ubican los departamentos de Lima con 23 mil 415 viviendas, La Libertad con 21mil, 287, Piura con 11 mil 997, Ica con 9 mil 224, Junín con 9 mil 34, Cajamarca con 7 mil 679, Cusco con 7 mil 590 y Arequipa con 7 mil 127 viviendas.

CUADRO Nº 4.24
PERÚ: VIVIENDAS PARTICULARES CON OCUPANTES PRESENTES, QUE DISPONEN DEL SERVICIO DE AGUA POTABLE ALGUNOS DÍAS DE LA SEMANA, POR NÚMERO DE DÍAS, SEGÚN DEPARTAMENTO, 2007

Departamento	Total	Número de días a la semana			
		1	2	3	4 a 6
Total	438 127	78 691	69 192	152 529	137 715
Amazonas	6 034	708	571	2 808	1 947
Ancash	16 282	2 052	2 413	5 797	6 020
Apurímac	5 173	1 008	703	1 423	2 039
Arequipa	17 451	3 164	2 613	4 547	7 127
Ayacucho	8 897	1 714	1 195	2 879	3 109
Cajamarca	21 230	3 955	3 291	6 305	7 679
Prov. Const. del Callao	12 157	2 085	1 312	4 324	4 436
Cusco	18 454	3 759	2 075	5 030	7 590
Huancavelica	4 176	904	539	1 123	1 610
Huánuco	5 805	1 100	878	2 053	1 774
Ica	37 106	4 455	7 461	15 966	9 224
Junín	18 754	2 807	2 093	4 820	9 034
La Libertad	56 429	5 133	3 138	26 871	21 287
Lambayeque	8 897	2 109	996	2 577	3 215
Lima	91 731	25 844	17 100	25 372	23 415
Loreto	6 317	1 943	804	1 878	1 692
Madre de Dios	2 104	458	351	440	855
Moquegua	9 377	610	4 823	3 180	764
Pasco	8 718	1 796	1 955	3 672	1 295
Piura	51 039	6 504	10 174	22 364	11 997
Puno	9 293	1 967	1 584	2 284	3 458
San Martín	9 980	1 663	1 135	3 286	3 896
Tacna	3 406	817	263	353	1 973
Tumbes	7 414	1 444	1 459	2 756	1 755
Ucayali	1 903	692	266	421	524
Lima Metropolitana 1/	87 936	25 630	16 248	23 296	22 762
Lima Provincias 2/	15 952	2 299	2 164	6 400	5 089

1/ Comprende la provincia de Lima y la Provincia Constitucional del Callao.
2/ Comprende el departamento de Lima, excepto la provincia de Lima.
Fuente: INEI - Censos Nacionales 2007: XI de Población y VI de Vivienda.

4.6.1.4 Número de horas al día de disponibilidad de agua potable en viviendas que acceden al servicio algunos días de la semana

Del total de viviendas (438 mil 127) que disponen de agua potable algunos días a la semana, el 65,4% de las viviendas dispone del servicio de 1 a 3 horas al día, que en términos absolutos significa 286 mil 466 viviendas; el 14,6% de las viviendas disponen de agua de 4 a 6 horas al día.

Según área de residencia, en el área urbana se ubica la mayor cantidad de viviendas con disponibilidad de agua potable de 1 a 3 horas al día, que en total suman 252 mil 559 viviendas. Se observa además 55 mil 493 viviendas con acceso al agua de 4 a 6 horas al día. En el área rural, si bien en términos absolutos la cantidad de viviendas con acceso al servicio de 1 a 3 horas al día, es menor (33 mil 907 viviendas), en porcentaje representa más de la mitad de las viviendas que tienen el servicio únicamente algunos horas al día (58,7%).

CUADRO N º 4.25
PERÚ: VIVIENDAS PARTICULARES CON OCUPANTES PRESENTES QUE DISPONEN DEL SERVICIO DE AGUA POTABLE ALGUNOS DÍAS DE LA SEMANA, POR ÁREA DE RESIDENCIA, SEGÚN NÚMERO DE HORAS AL DÍA, 2007

Número de horas al día	Total		Área urbana		Área rural	
	Absoluto	%	Absoluto	%	Absoluto	%
Total	438 127	100,0	380 320	100,0	57 807	100,0
1 a 3	286 466	65,4	252 559	66,4	33 907	58,7
4 a 6	64 054	14,6	55 493	14,6	8 561	14,8
7 a 9	19 315	4,4	16 207	4,3	3 108	5,4
10 a 12	28 525	6,5	23 447	6,2	5 078	8,8
13 a 15	4 869	1,1	4 413	1,2	456	0,8
16 a 18	3 601	0,8	3 278	0,9	323	0,6
19 a 21	3 808	0,9	3 304	0,9	504	0,9
22 a 24	27 489	6,3	21 619	5,7	5 870	10,2

Fuente: INEI - Censos Nacionales 2007: XI de Población y VI de Vivienda.

GRAFICO Nº 4.12
PERÚ: VIVIENDAS QUE DISPONEN DE AGUA POTABLE ALGUNOS DÍAS DE LA SEMANA, POR ÁREA DE RESIDENCIA, SEGÚN NÚMERO DE HORAS AL DIA, 2007
(Porcentaje)

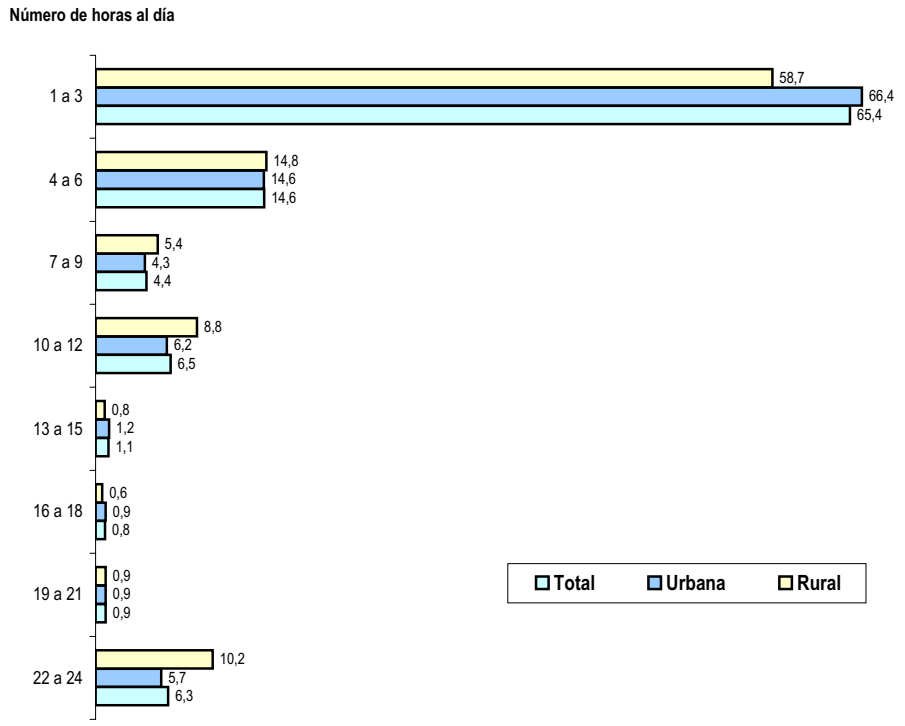

Fuente: INEI - Censos Nacionales 2007: XI de Población y VI de Vivienda.

A nivel departamental, exceptuando Lima, los departamentos con la mayor cantidad de viviendas particulares que disponen de agua potable solamente de 1 a 3 horas al día (durante algunos días de la semana), son La Libertad con 51 mil 394 viviendas, Piura con 28 mil 398, Ica con 27 mil 377 viviendas, Cajamarca con 10 mil 850, Ancash con 10 mil 436, Cusco con 10 mil 279 y Arequipa con 10 mil 8 viviendas que reciben el servicio en tal condición.

CUADRO Nº 4.26
PERÚ: VIVIENDAS PARTICULARES CON OCUPANTES PRESENTES, QUE DISPONEN DEL SERVICIO DE AGUA POTABLE ALGUNOS DÍAS DE LA SEMANA, POR NÚMERO HORAS AL DÍA, SEGÚN DEPARTAMENTO, 2007

Departamento	Total	Número de horas al día							
		1 a 3	4 a 6	7 a 9	10 a 12	13 a 15	16 a 18	19 a 21	22 a 24
Total	438 127	286 466	64 054	19 315	28 525	4 869	3 601	3 808	27 489
Amazonas	6 034	4 549	722	201	171	35	28	25	303
Ancash	16 282	10 436	2 199	860	1 368	183	173	153	910
Apurímac	5 173	2 323	949	413	595	89	94	91	619
Arequipa	17 451	10 008	1 625	543	1 489	254	241	429	2 862
Ayacucho	8 897	5 048	1 480	483	892	111	66	103	714
Cajamarca	21 230	10 850	3 375	1 485	2 230	304	231	364	2 391
Prov. Const. del Callao	12 157	8 388	852	283	1 038	339	378	165	714
Cusco	18 454	10 279	2 684	979	1 911	303	266	330	1 702
Huancavelica	4 176	2 554	636	178	496	33	19	28	232
Huánuco	5 805	3 988	701	194	401	56	54	26	385
Ica	37 106	27 377	6 254	979	1 415	197	51	80	753
Junín	18 754	7 323	4 124	1 631	2 583	316	279	271	2 227
La Libertad	56 429	51 394	2 742	436	808	215	48	130	656
Lambayeque	8 897	5 064	1 485	731	744	86	89	103	595
Lima	91 731	57 000	11 939	3 846	6 897	1 418	1 101	1 037	8 493
Loreto	6 317	4 822	712	258	218	39	12	33	223
Madre de Dios	2 104	1 276	278	144	206	67	45	41	47
Moquegua	9 377	7 927	941	149	154	33	21	21	131
Pasco	8 718	7 625	611	120	160	60	11	25	106
Piura	51 039	28 398	14 772	3 810	2 469	312	103	60	1 115
Puno	9 293	5 913	1 385	498	732	101	54	75	535
San Martín	9 980	6 467	1 463	441	674	129	117	121	568
Tacna	3 406	964	437	266	514	128	87	66	944
Tumbes	7 414	5 296	1 419	299	207	24	16	19	134
Ucayali	1 903	1 197	269	88	153	37	17	12	130
Lima Metropolitana 1/	87 936	54 584	10 572	3 455	6 793	1 580	1 394	1 075	8 483
Lima Provincias 2/	15 952	10 804	2 219	674	1 142	177	85	127	724

1/ Comprende la provincia de Lima y la Provincia Constitucional del Callao.
2/ Comprende el departamento de Lima, excepto la provincia de Lima.
Fuente: INEI - Censos Nacionales 2007: XI de Población y VI de Vivienda.

4.6.2 Servicio higiénico

Según el Censo del 2007, del total de viviendas particulares con ocupantes presentes, 3 millones 73 mil 327 viviendas disponen de servicio higiénico conectado a la red pública de desagüe dentro de la vivienda, lo que representa el 48,0%; un millón 396 mil 402 viviendas disponen de pozo ciego o negro/letrina, lo que representa el 21,8%. Las viviendas que utilizan el río, acequia o canal como servicio higiénico, suman 114 mil 74 viviendas, y representan el 1,8%, y las viviendas que no tienen este servicio son un millón 110 mil 779, que representan el 17,4% del total.

Durante el periodo intercensal se ha incrementado en 94,5% el número de viviendas con servicios higiénicos conectados a la red pública de desagüe dentro de la vivienda y en 107,5% el número de viviendas con servicios higiénicos conectados a red pública de desagüe fuera de la vivienda pero dentro de la edificación; esto significa una tasa de crecimiento promedio anual de 4,8% y 5,2%, respectivamente.

Es importante destacar que durante el periodo intercensal 1993 - 2007, el número de viviendas que no disponen o no tienen servicio higiénico, disminuyen en 563 mil 863 viviendas, que representa el -33,7% menos de lo que se registró en 1993.

CUADRO Nº 4.27
PERÚ: VIVIENDAS PARTICULARES CON OCUPANTES PRESENTES, SEGÚN DISPONIBILIDAD DE SERVICIO HIGIÉNICO, 1993 Y 2007

Disponibilidad de servicio higiénico	1993		2007		Incremento intercensal		Incremento anual	Tasa de crecimiento promedio anual
	Absoluto	%	Absoluto	%	Absoluto	%		
Total	4 427 517	100,0	6 400 131	100,0	1 972 614	44,6	140 901	2,6
Red pública de desagüe dentro de la vivienda	1 580 028	35,7	3 073 327	48,0	1 493 299	94,5	106 664	4,8
Red pública fuera de la vivienda pero dentro de la edificación	189 607	4,3	393 506	6,1	203 899	107,5	14 564	5,2
Pozo séptico		-	312 043	4,9	312 043	-	22 289	-
Pozo ciego o negro / letrina	906 560	20,5	1 396 402	21,8	489 842	54,0	34 989	3,1
Río, acequia o canal	76 579	1,7	114 074	1,8	37 495	49,0	2 678	2,8
No tiene	1 674 743	37,8	1 110 779	17,4	- 563 964	-33,7	- 40 283	-2,8

Fuente: INEI - Censos Nacionales de Población y Vivienda, 1993 y 2007.

GRÁFICO Nº 4.13
PERÚ: VIVIENDAS PARTICULARES CON OCUPANTES PRESENTES, POR DISPONIBILIDAD DE SERVICIO HIGIÉNICO, 1993 Y 2007
(Porcentaje)

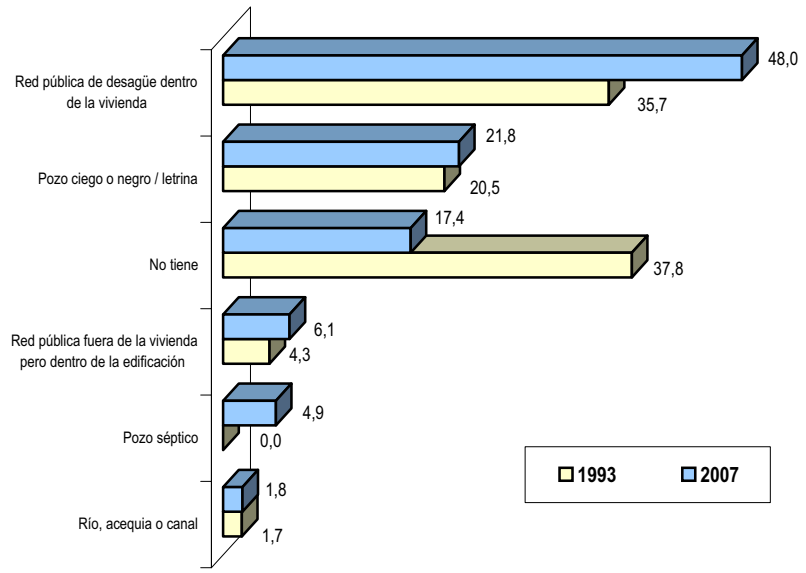

Fuente: INEI - Censos Nacionales de Población y Vivienda, 1993 y 2007.

Según área de residencia, el Censo del 2007 refleja que en el área urbana el 63,6% de las viviendas cuentan con servicio higiénico conectado a la red pública dentro de la vivienda, es decir, 6 de cada 10 viviendas tiene este servicio, mientras que en el área rural el porcentaje alcanza el 1,7%.

La Organización Mundial de la Salud (OMS) recomienda el uso del pozo ciego o negro/letrina en aquellos lugares donde no existe conexión de desagüe a red pública; la población tanto en el área urbana como rural utiliza esta alternativa en un 13,2% y 47,3% de las viviendas, respectivamente.

CUADRO Nº 4.28
PERÚ: VIVIENDAS PARTICULARES CON OCUPANTES PRESENTES, SEGÚN ÁREA DE RESIDENCIA Y DISPONIBILIDAD DE SERVICIO HIGIÉNICO, 1993 Y 2007

Área de residencia / Disponibilidad de servicio higiénico	1993		2007		Incremento intercensal		Incremento anual	Tasa de crecimiento promedio anual
	Absoluto	%	Absoluto	%	Absoluto	%		
Urbana	3 017 681	100,0	4 789 588	100,0	1 771 907	58,7	126 565	3,3
Red pública de desagüe dentro de la vivienda	1 580 028	52,4	3 045 887	63,6	1 465 859	92,8	104 704	4,7
Red pública fuera de la vivienda pero dentro de la edificación	189 607	6,3	381 176	8,0	191 569	101,0	13 684	5,0
Pozo séptico		-	228 792	4,8	228 792	-	16 342	-
Pozo ciego o negro / letrina	578 064	19,2	634 579	13,2	56 515	9,8	4 037	0,7
Río, acequia o canal	44 666	1,5	64 797	1,4	20 131	45,1	1 438	2,6
No tiene	625 316	20,7	434 357	9,1	- 190 959	-30,5	- 13 640	-2,5
Rural	1 409 836	100,0	1 610 543	100,0	200 707	14,2	14 336	0,9
Red pública de desagüe dentro de la vivienda		-	27 440	1,7	27 440	-	1 960	-
Red pública fuera de la vivienda pero dentro de la edificación		-	12 330	0,8	12 330	-	881	-
Pozo séptico		-	83 251	5,2	83 251	-	5 947	-
Pozo ciego o negro / letrina	328 496	23,3	761 823	47,3	433 327	131,9	30 952	6,1
Río, acequia o canal	31 913	2,3	49 277	3,1	17 364	54,4	1 240	3,1
No tiene	1 049 427	74,4	676 422	42,0	- 373 005	-35,5	- 26 643	-3,0

Fuente: INEI - Censos Nacionales de Población y Vivienda, 1993 y 2007.

En el área urbana, según el Censo del 2007, existen 499 mil 154 viviendas cuya población utiliza el río, acequia o canal o no tiene donde eliminar las excretas, lo que representa el 10,5%. En el área rural, 725 mil 699 viviendas tienen la misma condición, y representan el 45,1%.

El Censo del 2007 revela que en el área urbana, 1 de cada 10 viviendas no tiene servicio higiénico, mientras que en el censo de 1993 eran 2 viviendas con esta carencia; en cambio, en el área rural, según el Censo del 2007, 4 de cada 10 viviendas carecen de este servicio y según el censo de 1993, eran 7 de cada 10 viviendas que no tenían servicio higiénico; en consecuencia, durante el periodo intercensal en el área urbana disminuye a razón de 2,5 como tasa promedio anual de crecimiento y en el área rural se registra una disminución de 3,0% promedio anual.

GRÁFICO Nº 4.14
PERÚ: VIVIENDAS PARTICULARES CON OCUPANTES PRESENTES, SEGÚN ÁREA DE RESIDENCIA Y DISPONIBILIDAD DE SERVICIO HIGIÉNICO, 2007
(Porcentaje)

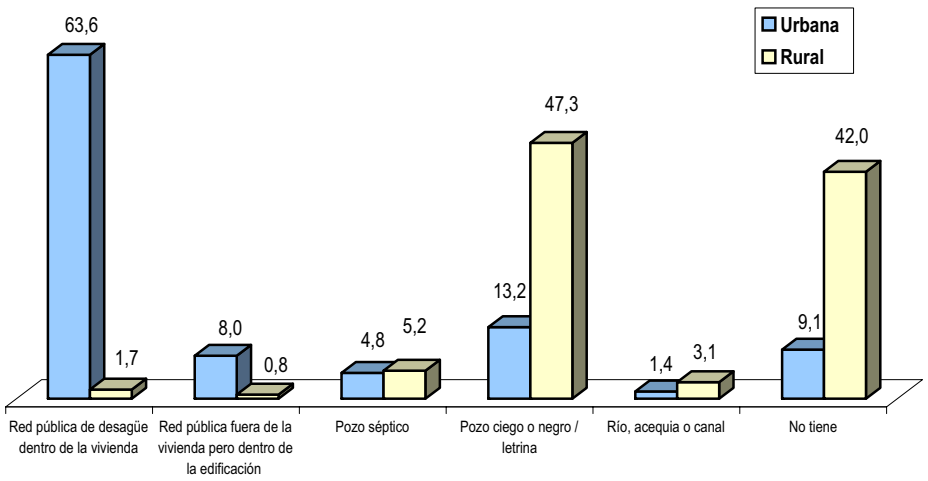

Fuente: INEI - Censos Nacionales 2007: XI de Población y VI de Vivienda.

A nivel departamental, excluyendo el departamento de Lima y la Provincia Constitucional del Callao, en los departamentos de Tacna, Arequipa, Lambayeque, Moquegua e Ica, más del 50,0% de las viviendas tienen disponibilidad de servicio higiénico conectado a la red pública dentro de la vivienda.

En el extremo opuesto, porcentajes mayores del 30,0% de viviendas carentes de este servicio se encuentran en los departamentos de Pasco, Ayacucho, Puno y Piura.

CUADRO Nº 4.29
PERÚ: VIVIENDAS PARTICULARES CON OCUPANTES PRESENTES, POR DISPONIBILIDAD DE SERVICIO HIGIÉNICO, SEGÚN DEPARTAMENTO, 2007

Departamento	Servicio higiénico conectado a:						
	Total	Red pública de desagüe dentro de la vivienda	Red pública de desagüe fuera de la vivienda pero dentro de la edificación	Pozo séptico	Pozo ciego o negro / letrina	Río, acequia o canal	No tiene
Total	6 400 131	3 073 327	393 506	312 043	1 396 402	114 074	1 110 779
Amazonas	89 030	20 720	7 655	3 229	42 034	2 353	13 039
Ancash	248 398	114 145	9 055	7 927	48 455	2 909	65 907
Apurímac	104 787	19 417	8 648	3 600	41 570	1 204	30 348
Arequipa	286 291	172 082	14 514	11 728	53 302	1 988	32 677
Ayacucho	158 261	39 967	7 794	6 415	47 291	3 311	53 483
Cajamarca	325 399	74 418	14 044	7 037	162 568	3 186	64 146
Prov. Const. del Callao	198 682	135 468	11 511	15 546	28 002	1 403	6 752
Cusco	293 584	91 000	40 104	17 588	50 167	7 398	87 327
Huancavelica	111 275	12 252	4 024	3 518	24 243	1 875	65 363
Huánuco	175 534	40 610	8 209	14 275	62 405	5 626	44 409
Ica	167 923	89 589	6 526	5 934	38 278	2 284	25 312
Junín	287 035	107 328	21 645	23 402	66 216	6 847	61 597
La Libertad	364 226	180 120	13 724	10 783	91 203	5 854	62 542
Lambayeque	241 271	136 830	8 746	4 923	62 956	1 771	26 045
Lima	1 921 949	1 393 858	142 661	99 908	169 856	17 996	97 670
Loreto	170 831	49 446	7 968	8 953	52 749	11 976	39 739
Madre de Dios	26 516	6 300	3 340	3 709	8 191	512	4 464
Moquegua	47 557	26 306	3 271	1 871	6 997	325	8 787
Pasco	64 782	13 179	6 276	2 299	10 328	7 435	25 265
Piura	372 187	144 418	8 729	17 951	81 347	4 018	115 724
Puno	353 838	69 869	26 585	13 392	103 331	15 596	125 065
San Martín	167 587	41 829	7 330	10 388	85 960	2 214	19 866
Tacna	80 251	52 372	2 617	5 108	9 724	1 098	9 332
Tumbes	48 638	22 888	2 426	3 076	8 882	371	10 995
Ucayali	94 299	18 916	6 104	9 483	40 347	4 524	14 925
Lima Metropolitana 1/	1 916 773	1 435 034	143 602	103 207	166 638	10 205	58 087
Lima Provincias 2/	203 858	94 292	10 570	12 247	31 220	9 194	46 335

1/ Comprende la provincia de Lima y la Provincia Constitucional del Callao.
2/ Comprende el departamento de Lima, excepto la provincia de Lima.
Fuente: INEI - Censos Nacionales 2007: XI de Población y VI de Vivienda.

4.6.3 Disponibilidad de alumbrado eléctrico

Según el Censo del 2007, del total de viviendas particulares con ocupantes presentes, 4 millones 741 mil 730 disponen de alumbrado eléctrico conectado a la red pública, mientras que un millón 658 mil 401 viviendas aún no disponen de este servicio. En cifras relativas, el 74,1% de las viviendas dispone de este servicio, que significa un importante crecimiento en relación a 1993, que fue de 54,9%. En cambio, las viviendas que no disponen del servicio de alumbrado eléctrico han disminuido de 45,1% en 1993 a 25,9% en el 2007, lo que significa en cifras absolutas 2 millones 311 mil 64 viviendas beneficiadas con este servicio.

Durante el periodo intercensal se observa que se ha incrementado en 95,1% el número de viviendas que disponen de alumbrado eléctrico por red pública, a razón de 4,8% como tasa promedio de crecimiento anual, en consecuencia la variación de las viviendas que no disponen de éste servicio ha sido negativa (-16,9%), y significa una disminución promedio de 1,3% por año.

CUADRO Nº 4.30
PERÚ: VIVIENDAS PARTICULARES CON OCUPANTES PRESENTES, SEGÚN ÁREA DE RESIDENCIA Y DISPONIBILIDAD DE ALUMBRADO ELÉCTRICO POR RED PÚBLICA, 1993 Y 2007

Área de residencia / Disponibilidad de alumbrado eléctrico por red pública	1993		2007		Incremento intercensal		Incremento anual	Tasa de crecimiento promedio anual
	Absoluto	%	Absoluto	%	Absoluto	%		
Total	4 427 517	100,0	6 400 131	100,0	1 972 614	44,6	140 901	2,6
Dispone	2 430 666	54,9	4 741 730	74,1	2 311 064	95,1	165 076	4,8
No dispone	1 996 851	45,1	1 658 401	25,9	- 338 450	-16,9	- 24 175	-1,3
Urbana	3 017 681	100,0	4 789 588	100,0	1 771 907	58,7	126 565	3,3
Dispone	2 322 258	77,0	4 266 505	89,1	1 944 247	83,7	138 875	4,4
No dispone	695 423	23,0	523 083	10,9	- 172 340	-24,8	- 12 310	-2,0
Rural	1 409 836	100,0	1 610 543	100,0	200 707	14,2	14 336	0,9
Dispone	108 408	7,7	475 225	29,5	366 817	338,4	26 201	10,9
No dispone	1 301 428	92,3	1 135 318	70,5	- 166 110	-12,8	- 11 865	-1,0

Fuente: INEI - Censos Nacionales de Población y Vivienda 1993 y 2007.

Según el Cuadro N° 4.30, se destaca que en el área urbana 9 de cada 10 viviendas tiene alumbrado eléctrico por red pública, mientras que en el área rural son 3 de cada 10 viviendas las que cuentan con este servicio.

GRÁFICO 4.15
PERÚ: VIVIENDAS PARTICULARES, SEGÚN DISPONIBILIDAD DE ALUMBRADO ELÉCTRICO POR RED PÚBLICA, 1993 Y 2007
(Porcentaje)

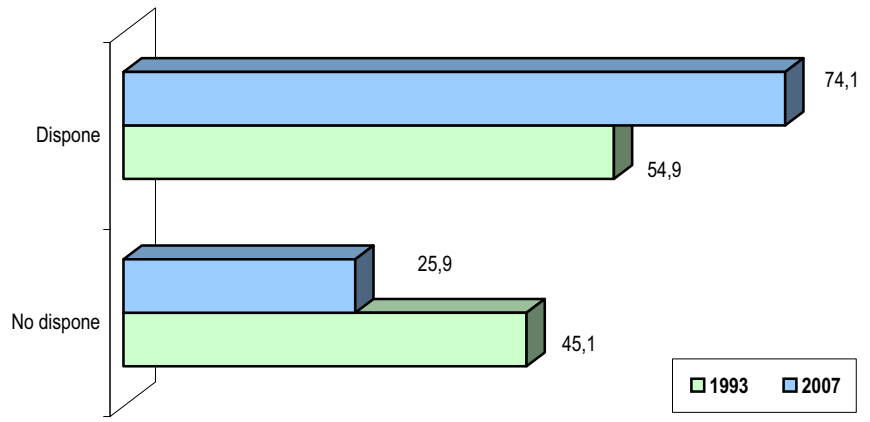

Fuente: INEI - Censos Nacionales 2007: XI de Población y VI de Vivienda.

CUADRO Nº 4.31
PERU: VIVIENDAS PARTICULARES CON OCUPANTES PRESENTES, POR DISPONIBILIDAD DE ALUMBRADO ELÉCTRICO POR RED PÚBLICA, SEGÚN DEPARTAMENTO, 2007

Departamento	Total	Alumbrado eléctrico por red pública	
		Dispone	No dispone
Total	6 400 131	4 741 730	1 658 401
Amazonas	89 030	43 162	45 868
Ancash	248 398	181 804	66 594
Apurímac	104 787	59 295	45 492
Arequipa	286 291	241 142	45 149
Ayacucho	158 261	81 010	77 251
Cajamarca	325 399	130 871	194 528
Prov. Const. del Callao	198 682	185 007	13 675
Cusco	293 584	188 985	104 599
Huancavelica	111 275	62 142	49 133
Huánuco	175 534	75 723	99 811
Ica	167 923	128 004	39 919
Junín	287 035	210 544	76 491
La Libertad	364 226	261 911	102 315
Lambayeque	241 271	183 557	57 714
Lima	1 921 949	1 787 542	134 407
Loreto	170 831	104 661	66 170
Madre de Dios	26 516	18 102	8 414
Moquegua	47 557	38 168	9 389
Pasco	64 782	44 673	20 109
Piura	372 187	247 246	124 941
Puno	353 838	203 412	150 426
San Martín	167 587	98 914	68 673
Tacna	80 251	65 443	14 808
Tumbes	48 638	39 458	9 180
Ucayali	94 299	60 954	33 345
Lima Metropolitana 1/	1 916 773	1 812 168	104 605
Lima Provincias 2/	203 858	160 381	43 477

1/ Comprende la provincia de Lima y la Provincia Constitucional del Callao.
2/ Comprende el departamento de Lima, excepto la provincia de Lima.
Fuente : INEI - Censos Nacionales 2007 : XI de Población y VI de Vivienda.

A nivel departamental, el Censo del 2007 refleja que en Cajamarca, Huánuco y Amazonas más del 50% de las viviendas no cuentan con alumbrado eléctrico por red pública, y en el departamento de Lima, el 7,0% de las viviendas carecen de este servicio.

GRÁFICO Nº 4.16
PERÚ: VIVIENDAS CON OCUPANTES PRESENTES QUE NO TIENEN ALUMBRADO ELÉCTRICO CONECTADO A RED PÚBLICA, 2007
(Porcentaje)

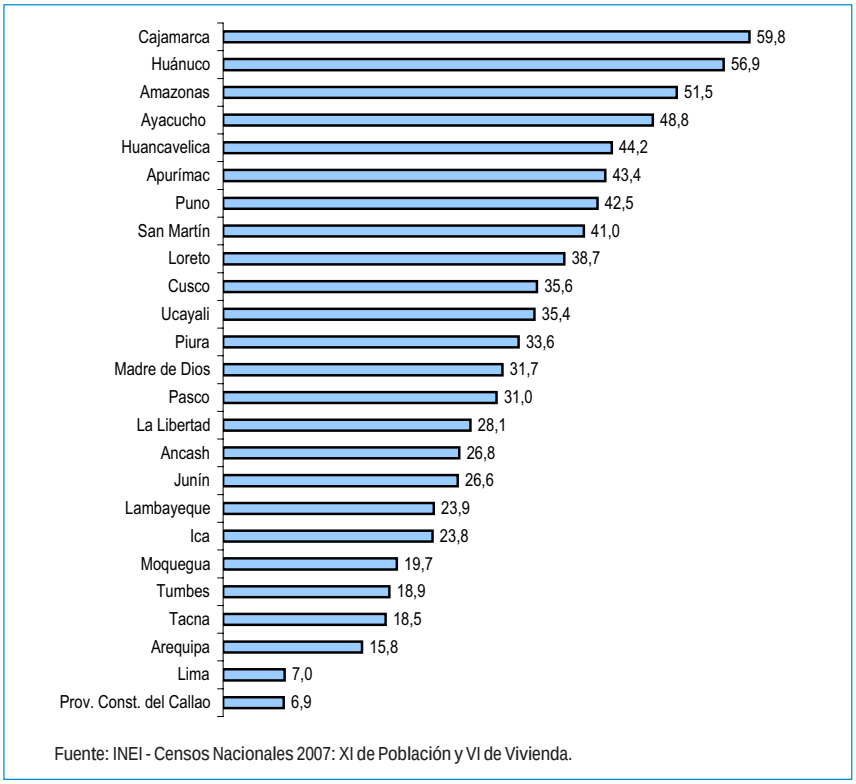

Fuente: INEI - Censos Nacionales 2007: XI de Población y VI de Vivienda.

4.7 Número de Habitaciones por vivienda

El número de habitaciones en la vivienda es de suma importancia para las personas que comparten dicha unidad habitacional, porque esto implica condiciones de habitabilidad que inciden en el desarrollo de las actividades cotidianas de sus miembros.

Según el Censo 2007, del total de viviendas particulares con ocupantes presentes en el país, el 68,4% vive en unidades habitacionales de menos de cuatro habitaciones, lo que significa en términos absolutos 4 millones 277 mil 692 viviendas. De esta cifra, 1 millón 475 mil 430 viviendas (23,1%) están conformadas por una sola habitación.

Las viviendas que presentan mayores condiciones de habitabilidad y confort representan el 9,7% de las viviendas, es decir, las que tienen 6 y más habitaciones, que en términos absolutos significa 622 mil 831 viviendas.

CUADRO Nº 4.32
PERÚ: VIVIENDAS PARTICULARES CON OCUPANTES PRESENTES, POR ÁREA DE RESIDENCIA, SEGÚN NÚMERO DE HABITACIONES EN LA VIVIENDA, 2007

Número de habitaciones en la vivenda	Total		Área urbana		Área rural	
	Absoluto	%	Absoluto	%	Absoluto	%
Total	6 400 131	100,0	4 789 588	100,0	1 610 543	100,0
1	1 475 430	23,1	932 024	19,5	543 406	33,7
2	1 652 310	25,8	1 102 140	23,0	550 170	34,2
3	1 249 952	19,5	993 083	20,7	256 869	15,9
4	935 853	14,6	773 354	16,1	162 499	10,1
5	463 755	7,2	414 314	8,7	49 441	3,1
6	271 988	4,2	243 219	5,1	28 769	1,8
7	131 880	2,1	123 690	2,6	8 190	0,5
8 y más	218 963	3,4	207 764	4,3	11 199	0,7

Fuente: INEI - Censos Nacionales 2007: XI de Población y VI de Vivienda.

Según área urbana y rural, el Censo del 2007 refleja que el 63,2% de las viviendas en el área urbana tienen hasta tres habitaciones, mientras que en el área rural el 83,8% de las viviendas presenta similar característica. Asimismo, en el área urbana, las viviendas con dos habitaciones representan el 23,0%, que en términos absolutos significa 1 millón 102 mil 140 viviendas, y en menor proporción se encuentran las viviendas con tres habitaciones (20,7%) y una habitación (19,5%).

En el área rural, el 33,7% de las viviendas está compuesta de una sola habitación, que en términos absolutos significa 543 mil 406 viviendas, el 34,2% de las viviendas tiene dos habitaciones y el 15,9% tres habitaciones.

GRAFICO Nº 4.17
PERÚ: VIVIENDAS PARTICULARES CON OCUPANTES PRESENTES, POR ÁREA DE RESIDENCIA, SEGÚN NÚMERO DE HABITACIONES Y ÁREA DE RESIDENCIA, 2007
(Porcentaje)

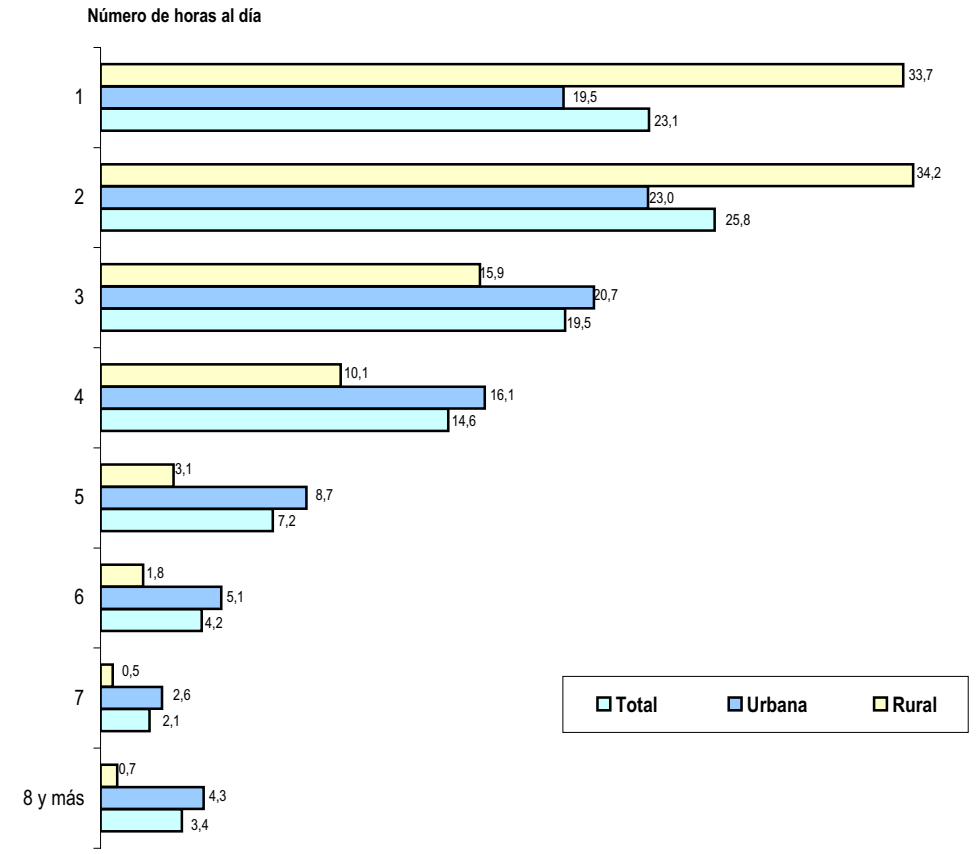

Fuente: INEI - Censos Nacionales 2007: XI de Población y VI de Vivienda.

Por departamentos, se observa que en cinco departamentos se concentra más del 80% de las viviendas que tienen menos de cuatro habitaciones; y en orden de importancia son los siguientes: Madre de Dios con 81,7% (21 mil 655), Cajamarca con 80,9% (263 mil 361), Amazonas con 80,7% (71 mil 856), Pasco con 80,6% (52 mil 212) y Ucayali con 80,2% (75 mil 621).

Se encuentran mayores proporciones de viviendas que tienen 7 y más habitaciones, en los departamentos de Lima, Arequipa, La Libertad, Cusco, Provincia Constitucional del Callao, Ancash y Junín, donde más del 5,0% disponen de este número de habitaciones.

CUADRO Nº 4.33
PERÚ: VIVIENDAS PARTICULARES CON OCUPANTES PRESENTES, POR NÚMERO DE HABITACIONES EN LA VIVIENDA, SEGÚN DEPARTAMENTO, 2007

Departamento	Total	Número de habitaciones en la vivienda							
		1	2	3	4	5	6	7	8 y más
Total	6 400 131	1 475 430	1 652 310	1 249 952	935 853	463 755	271 988	131 880	218 963
Amazonas	89 030	31 643	26 501	13 712	8 383	3 955	2 260	1 012	1 564
Ancash	248 398	36 241	68 181	53 093	43 698	19 832	12 784	5 366	9 203
Apurímac	104 787	29 175	34 143	15 194	14 181	4 225	3 678	1 308	2 883
Arequipa	286 291	72 906	68 755	51 465	36 895	21 775	14 093	8 060	12 342
Ayacucho	158 261	48 720	53 983	23 729	16 634	5 914	4 157	1 723	3 401
Cajamarca	325 399	122 371	100 207	40 783	29 734	11 316	9 304	3 723	7 961
Prov. Const. del Callao	198 682	32 025	45 312	46 209	34 894	17 856	9 866	5 163	7 357
Cusco	293 584	80 975	77 534	46 117	39 219	18 654	12 502	6 218	12 365
Huancavelica	111 275	24 215	38 877	17 715	18 487	4 434	4 260	1 105	2 182
Huánuco	175 534	57 824	55 521	24 525	20 291	6 675	4 893	1 930	3 875
Ica	167 923	48 317	38 807	31 517	23 021	12 496	6 619	3 025	4 121
Junín	287 035	73 310	77 682	50 059	41 024	18 146	12 060	5 379	9 375
La Libertad	364 226	54 505	81 686	76 553	68 889	35 495	21 856	9 713	15 529
Lambayeque	241 271	32 826	57 963	61 060	42 378	23 332	11 537	5 282	6 893
Lima	1 921 949	358 948	406 089	404 088	321 161	177 798	103 452	55 537	94 876
Loreto	170 831	50 351	51 888	32 915	19 484	9 000	3 794	1 611	1 788
Madre de Dios	26 516	11 088	6 741	3 826	2 396	1 134	549	258	524
Moquegua	47 557	13 263	13 202	9 181	5 369	3 043	1 621	816	1 062
Pasco	64 782	23 630	19 827	8 755	6 242	2 643	1 659	735	1 291
Piura	372 187	57 447	108 938	97 128	58 057	27 787	11 900	4 966	5 964
Puno	353 838	98 830	113 281	65 161	38 020	16 857	9 336	4 398	7 955
San Martín	167 587	49 458	49 860	32 087	18 872	8 498	4 000	1 957	2 855
Tacna	80 251	22 456	20 472	15 298	10 375	5 206	2 773	1 446	2 225
Tumbes	48 638	10 368	13 059	12 500	7 507	3 135	1 173	439	457
Ucayali	94 299	34 538	23 801	17 282	10 642	4 549	1 862	710	915
Lima Metropolitana 1/	1 916 773	351 106	399 227	404 528	323 138	178 981	104 887	57 183	97 723
Lima Provincias 2/	203 858	39 867	52 174	45 769	32 917	16 673	8 431	3 517	4 510

1/ Comprende la provincia de Lima y la Provincia Constitucional del Callao.
2/ Comprende el departamento de Lima, excepto la provincia de Lima.
Fuente: INEI - Censos Nacionales 2007: XI de Población y VI de Vivienda.

Capítulo 5

Características del Hogar

- Viviendas particulares por número de hogares
- Total de hogares censados
- Tipo de hogar
- Jefatura de hogar
- Número de miembros del hogar
- Equipamiento y servicios de información y comunicación que dispone el hogar
- Combustible usado para cocinar
- Tenencia de chimenea en la cocina

Capítulo 5:
CARACTERÍSTICAS DEL HOGAR

El hogar es la agrupación primaria que permite atender las necesidades de supervivencia de sus miembros y, a su vez, es el elemento primario de la organización social. En general, los hogares adoptan diferentes tipos de arreglos, que tienen como núcleo fundamental a la pareja con o sin hijos, al que se agregan otras personas con las que pueden o no tener relaciones de parentesco.

En la investigación censal, la unidad de análisis fundamental es el hogar. Los Censos del 2007 incluyen seis preguntas sobre el hogar, cuyos resultados se presentan en este Capítulo.

5.1 Viviendas particulares por número de hogares

Según los Censos del 2007, del total de viviendas particulares con personas presentes, que suman 6 millones 400 mil 131 viviendas, el 95,6% alberga un solo hogar, lo que significa en términos absolutos 6 millones 119 mil 694 viviendas; el 3,4% alberga 2 hogares; el 0,7% alberga 3 hogares; el 0,2% alberga 4 hogares y un porcentaje menor que significa 1 mil 735 viviendas, tienen 5 y más hogares.

En relación al censo de 1993, se observa un incremento de 1 millón 941 mil 477 viviendas con un solo hogar durante el periodo intercensal, que representa un crecimiento del 46,5%. Las viviendas con 2 hogares también se incrementan en 32 mil 769, lo que representa el 17,4%, y las que albergan 3 hogares reflejan un crecimiento del 8,2%. En cambio, las viviendas con 5 y más hogares disminuyen en 3 mil 251 (-65,2%), y lo mismo ocurre con las que tienen 4 hogares que disminuyen en 2 mil 18 viviendas (-16,6%).

CUADRO Nº 5.1
PERÚ: VIVIENDAS PARTICULARES CON OCUPANTES PRESENTES, SEGÚN NÚMERO DE HOGARES, 1993 Y 2007

Número de hogares	1993		2007		Incremento intercensal		Incremento anual	Tasa de crecimiento promedio anual
	Abs.	%	Abs.	%	Abs.	%		
Total	4 427 517	100,0	6 400 131	100,0	1 972 614	44,6	140 901	2,6
1	4 178 217	94,4	6 119 694	95,6	1 941 477	46,5	138 677	2,7
2	187 797	4,2	220 566	3,4	32 769	17,4	2 341	1,1
3	44 334	1,0	47 971	0,7	3 637	8,2	260	0,6
4	12 183	0,3	10 165	0,2	-2 018	-16,6	-144	-1,3
5 y más	4 986	0,1	1 735	0,0	-3 251	-65,2	-232	-7,1

Fuente :INEI - Censos Nacionales de Población y Vivienda, 1993 y 2007.

Según área urbana y rural, los resultados muestran que el 94,4% de las viviendas particulares en el área urbana albergan un sólo hogar; el 4,4% tienen 2 hogares, el 1,0% albergan 3 hogares y sólo el 0,2% tienen 4 y más hogares. En el área rural, se observa que el 99,3% de las viviendas tienen un solo hogar y el restante 0,7% albergan 2 y más hogares; asimismo, la distribución de viviendas según número de hogares fue similar en 1993.

CUADRO Nº 5.2
PERÚ: VIVIENDAS PARTICULARES CON OCUPANTES PRESENTES, SEGÚN ÁREA DE RESIDENCIA Y NÚMERO DE HOGARES, 1993 Y 2007

Área de residencia / Número de hogares	1993		2007		Incremento intercensal		Incremento anual	Tasa de crecimiento promedio anual
	Abs.	%	Abs.	%	Abs.	%		
Urbana	3 017 681	100,0	4 789 588	100,0	1 502 334	49,8	107 310	3,3
1	2 782 909	92,2	4 520 015	94,4	1 737 106	62,4	124 079	3,5
2	175 117	5,8	210 859	4,4	35 742	20,4	2 553	1,3
3	42 760	1,4	46 952	1,0	4 192	9,8	299	0,7
4	11 966	0,4	10 050	0,2	-1 916	-16,0	-137	-1,2
5 y más	4 929	0,2	1 712	0,0	-3 217	-65,3	-230	-7,1
Rural	1 409 836	100,0	1 610 543	100,0	200 707	14,2	14 336	0,9
1	1 395 308	99,0	1 599 679	99,3	204 371	14,6	14 598	1,0
2	12 680	0,9	9 707	0,6	-2 973	-23,4	-212	-1,9
3	1 574	0,1	1 019	0,1	-555	-35,3	-40	-3,0
4	217	0,0	115	0,0	-102	-47,0	-7	-4,3
5 y más	57	0,0	23	0,0	-34	-59,6	-2	-6,2

Fuente : INEI - Censos Nacionales de Población y Vivienda, 1993 y 2007.

A nivel departamental, Huancavelica, Apurímac, Amazonas, Cajamarca, Puno, Tumbes y Loreto, tienen porcentajes superiores al 97,5% de viviendas con un solo hogar. En el caso de viviendas con 2 hogares, porcentajes entre 3,7% y 5,3% se observan en Arequipa, Provincia Constitucional del Callao, Ica, Lima, Tacna y La Libertad. En el caso de viviendas con 3 y más hogares se encuentran las proporciones más altas (mayores a 1,3%) en la Provincia Constitucional del Callao y los departamentos de Lima, Ica y Arequipa.

CUADRO Nº 5.3
PERÚ: VIVIENDAS PARTICULARES CON OCUPANTES PRESENTES, POR NÚMERO DE HOGARES, SEGÚN DEPARTAMENTO, 2007

Departamento	Total	Número de hogares				
		1	2	3	4	5 y más
Total	6 400 131	6 119 694	220 566	47 971	10 165	1 735
Amazonas	89 030	87 617	1 239	148	24	2
Ancash	248 398	238 702	8 026	1 381	255	34
Apurímac	104 787	103 353	1 234	178	20	2
Arequipa	286 291	267 328	15 088	3 194	599	82
Ayacucho	158 261	154 182	3 399	571	91	18
Cajamarca	325 399	319 112	4 982	1 023	244	38
Prov. Const. del Callao	198 682	185 330	9 966	2 655	630	101
Cusco	293 584	285 250	6 610	1 421	274	29
Huancavelica	111 275	109 940	1 160	146	26	3
Huánuco	175 534	171 170	3 655	598	98	13
Ica	167 923	157 655	8 094	1 776	333	65
Junín	287 035	273 989	10 449	2 123	408	66
La Libertad	364 226	347 537	13 460	2 619	522	88
Lambayeque	241 271	230 657	8 474	1 741	335	64
Lima	1 921 949	1 804 627	88 768	22 267	5 308	979
Loreto	170 831	166 717	3 226	704	155	29
Madre de Dios	26 516	25 734	619	133	27	3
Moquegua	47 557	46 223	1 152	159	20	3
Pasco	64 782	63 035	1 448	247	43	9
Piura	372 187	357 399	12 448	2 010	290	40
Puno	353 838	345 807	6 688	1 149	168	26
San Martín	167 587	162 469	4 316	679	107	16
Tacna	80 251	76 469	3 113	566	89	14
Tumbes	48 638	47 471	997	143	24	3
Ucayali	94 299	91 921	1 955	340	75	8
Lima Metropolitana 1/	1 916 773	1 794 778	91 706	23 561	5 692	1 036
Lima Provincias 2/	203 858	195 179	7 028	1 361	246	44

1/ Comprende la provincia de Lima y la Provincia Constitucional del Callao.
2/ Comprende el departamento de Lima, excepto la provincia de Lima.
Fuente : INEI - Censos Nacionales 2007: XI de Población y VI de Vivienda.

5.2 Total de Hogares censados

Los Censos del 2007 reflejan que en el país existen 6 millones 754 mil 74 hogares en las viviendas con ocupantes presentes censadas. La mayoría de éstos hogares, es decir, 5 millones 131 mil 349, se encuentran en el área urbana y 1 millón 622 mil 725, en el área rural. En relación a 1993, se observa un incremento de 1 millón 991 mil 295 hogares, lo que representa un crecimiento del 41,8% en el periodo intercensal, y una tasa de crecimiento promedio anual de 2,5. Este incremento intercensal es mayor en el área urbana (53,8%) que en el área rural (13,8%).

CUADRO Nº 5.4
PERÚ: TOTAL DE HOGARES EN VIVIENDAS PARTICULARES CON OCUPANTES PRESENTES, SEGÚN ÁREA DE RESIDENCIA, 1993 Y 2007

Área de residencia	1993		2007		Incremento intercensal		Incremento anual	Tasa de crecimiento promedio anual
	Abs.	%	Abs.	%	Abs.	%		
Total	4 762 779	100,0	6 754 074	100,0	1 991 295	41,8	142 235	2,5
Área urbana	3 336 221	70,0	5 131 349	76,0	1 795 128	53,8	128 223	3,1
Área rural	1 426 558	30,0	1 622 725	24,0	196 167	13,8	14 012	0,9

Fuente : INEI - Censos Nacionales de Población y Vivienda, 1993 y 2007.

Por departamentos, Lima es el que tiene el mayor número de hogares en viviendas particulares (30,7%); le sigue Piura con 5,8% de hogares, La Libertad con 5,7%, Puno con 5,4%, Cajamarca con 4,9%, Arequipa con 4,6% y Junín y Cusco el 4,5%, cada uno. En el extremo opuesto, Madre de Dios, Moquegua, Tumbes y Pasco, tienen 1,0% o menos de los hogares en viviendas particulares. (En el gráfico N° 5.1 no se considera el departamento de Lima, para no distorsionar los otros departamentos).

GRÀFICO Nº 5.1
PERÚ: DEPARTAMENTOS SEGÚN PROPORCIÓN DE HOGARES EN VIVIENDAS PARTICULARES CON OCUPANTES PRESENTES, 2007
(Porcentaje)

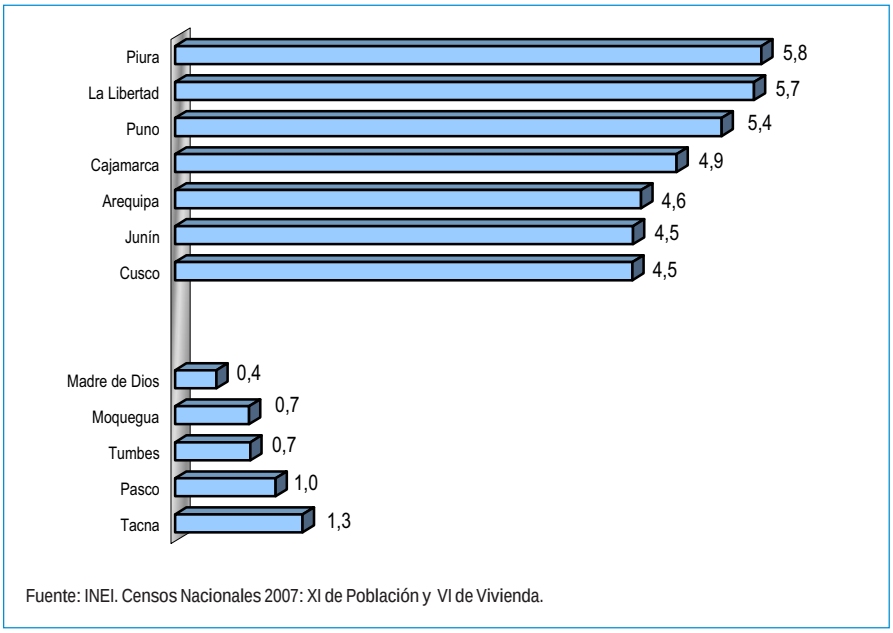

Fuente: INEI. Censos Nacionales 2007: XI de Población y VI de Vivienda.

5.3 Tipo de Hogar

Los censos del 2007 permiten el estudio sobre la forma de organización de los hogares peruanos. En este contexto, se aprecia que éstos adoptan diferentes tipos de arreglos y se organizan, generalmente, alrededor de una pareja de cónyuges con o sin hijos. Para la conformación de los tipos de hogar con los resultados del Censo del 2007, se ha tomado como referencia la tipología de la Comisión Económica para América Latina y el Caribe (CEPAL) , que clasifica a los hogares como nucleares, extendidos, compuestos, unipersonales y sin núcleo.

Según el Censo del 2007, y de acuerdo a la clasificación mencionada, 3 millones 577 mil 316 hogares en el país son nucleares, es decir, el 53,0% de los hogares están conformados por una pareja con o sin hijos, o sólo por el jefe del hogar con hijos. En relación a 1993, estos hogares nucleares se incrementan en 995 mil 386, lo que representa un crecimiento del 38,6% de hogares de este tipo durante el periodo intercensal, que significa a su vez una tasa promedio anual de 2,3%, es decir, 71 mil 099 hogares nucleares por año.

Los hogares extendidos, que están conformados por un hogar nuclear más otros parientes, suman 1 millón 695 mil 898 y representan el 25,1% del total de hogares y una tasa de crecimiento promedio anual de 2,5%, lo que significa un incremento de 35 mil 962 hogares de este tipo por año. Los hogares unipersonales suman 794 mil 661 y presentan la más alta tasa de crecimiento anual con 4,0%, es decir que cada año se incrementan 24 mil 536 nuevos hogares conformados por una sola persona.

CUADRO Nº 5.5
PERÚ: HOGARES EN VIVIENDAS PARTICULARES CON OCUPANTES PRESENTES, SEGÚN TIPO DE HOGAR, 1993 Y 2007

Tipo de hogar	1993		2007		Incremento intercensal	%	Incremento anual	Tasa de crecimiento promedio anual
	Abs.	%	Abs.	%				
Total	4 762 779	100,0	6 754 074	100,0	1 991 295	41,8	142 235	2,5
Nuclear	2 581 930	54,2	3 577 316	53,0	995 386	38,6	71 099	2,3
Compuesto	226 963	4,8	283 624	4,2	56 661	25,0	4 047	1,6
Extendido	1 192 428	25,0	1 695 898	25,1	503 470	42,2	35 962	2,5
Unipersonal	451 160	9,5	794 661	11,8	343 501	76,1	24 536	4,0
Sin núcleo	310 298	6,5	402 575	6,0	92 277	29,7	6 591	1,8

Fuente : INEI - Censos Nacionales de Población y Vivienda, 1993 y 2007.

En menores proporciones se encuentran los hogares sin núcleo (6,0%), es decir, aquellos que están conformados por un jefe de hogar sin cónyuge ni hijos, que cohabitan con otras personas con las que puede o no tener relaciones de parentesco; y los hogares compuestos (4,2%), que están conformados por un hogar nuclear o extendido más otras personas no ligadas por relaciones de parentesco.

GRÁFICO Nº 5.2
PERÚ: HOGARES EN VIVIENDAS PARTICULARES CON OCUPANTES PRESENTES, POR TIPO DE HOGAR, 2007
(Distribuciòn porcentual)

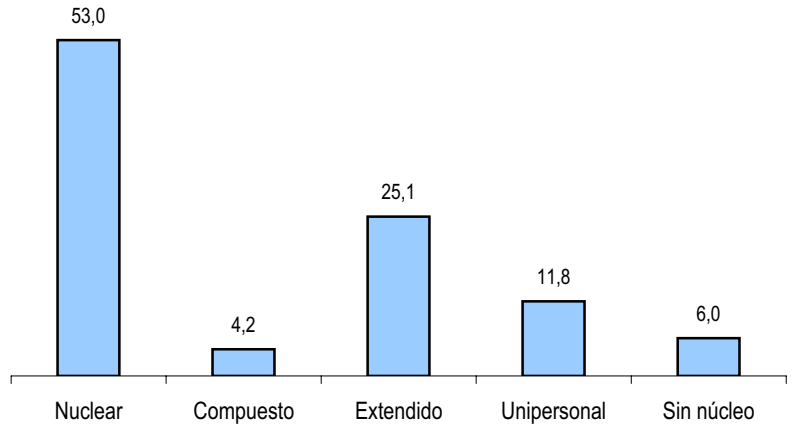

Fuente: INEI. Censos Nacionales 2007: XI de Población y VI de Vivienda.

Según área urbana y rural, los censos del 2007 reflejan que los hogares unipersonales en el área urbana son los que tienen el mayor incremento intercensal (89,9%), lo que significa que en el período 1993 - 2007 se formaron 269 mil 967 nuevos hogares constituidos por una sola persona. Asimismo, los hogares nucleares y extendidos presentan porcentajes similares de crecimiento en el área urbana durante el mismo periodo (51,8% y 52,0%, respectivamente), y que significa un incremento anual de 64 mil 115 hogares nucleares y de 32 mil 997 hogares extendidos. La menor tasa de crecimiento se observa en los hogares compuestos y sin núcleo (2,4% cada uno).

CUADRO Nº 5.6
PERÚ: HOGARES EN VIVIENDAS PARTICULARES CON OCUPANTES PRESENTES, SEGÚN ÁREA DE RESIDENCIA Y TIPO DE HOGAR, 1993 Y 2007

Área de residencia / Tipo de hogar	1993		2007		Incremento intercensal	%	Incremento anual	Tasa de crecimiento promedio anual
	Abs.	%	Abs.	%				
Urbana	3 336 221	100,0	5 131 349	100,0	1 795 128	53,8	128 223	3,1
Nuclear	1 733 582	52,0	2 631 193	51,3	897 611	51,8	64 115	3,0
Compuesto	181 815	5,4	254 435	5,0	72 620	39,9	5 187	2,4
Extendido	887 527	26,6	1 349 482	26,3	461 955	52,0	32 997	3,0
Unipersonal	300 349	9,0	570 316	11,1	269 967	89,9	19 283	4,6
Sin núcleo	232 948	7,0	325 923	6,4	92 975	39,9	6 641	2,4
Rural	1 426 558	100,0	1 622 725	100,0	196 167	13,8	14 012	0,9
Nuclear	848 348	59,5	946 123	58,3	97 775	11,5	6 984	0,8
Compuesto	45 148	3,2	29 189	1,8	-15 959	-35,3	-1 140	-3,0
Extendido	304 901	21,4	346 416	21,3	41 515	13,6	2 965	0,9
Unipersonal	150 811	10,6	224 345	13,8	73 534	48,8	5 252	2,8
Sin núcleo	77 350	5,4	76 652	4,7	-698	-0,9	-50	-0,1

Fuente : INEI - Censos Nacionales de Población y Vivienda, 1993 y 2007.

En el área rural, la velocidad de crecimiento de los hogares es menor en relación al área urbana, y son los hogares unipersonales los que presentan la más alta tasa de crecimiento promedio anual (2,8%), mientras que los hogares compuestos y sin núcleo presentan tasas negativas de -3,0% y -0,1%, respectivamente.

Asimismo, los datos del Censo 2007 muestran que la composición familiar nuclear predomina en el área rural (58,3%), mientras que los hogares de tipo extendido se ubican en segundo lugar con 21,3%.

GRÁFICO Nº 5.3
PERÚ: HOGARES SEGÚN ÁREA DE RESIDENCIA Y TIPO DE HOGAR, 2007
(Distribución porcentual)

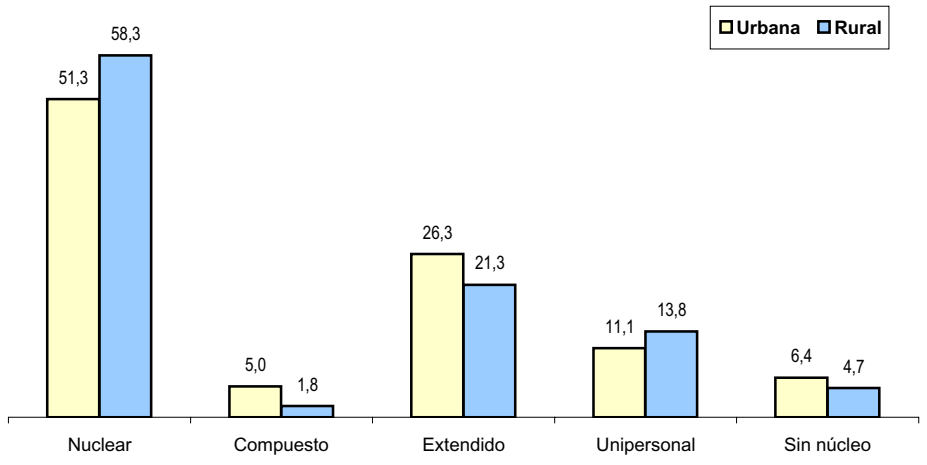

Fuente: INEI. Censos Nacionales 2007: XI de Población y VI de Vivienda.

Por departamentos, los hogares nucleares se presentan como la forma de arreglo de la organización familiar de mayor preferencia. Así, proporciones de más del 56,0% de hogares de este tipo se encuentran en Tumbes, Huancavelica, Piura, Apurímac, Cajamarca, Amazonas y Pasco; y las menores (entre 45,5% a 50,0%) se observan en Madre de Dios, Loreto, Lima y Ucayali.

Los hogares extendidos, se constituyen en la segunda forma de organización predominante en los departamentos del país, observándose los mayores porcentajes de este tipo de hogares en Loreto (33,6%), Lambayeque (29,6%), Ucayali (29,5%), la Provincia Constitucional del Callao (29,0%), Lima (27,9%), La Libertad (27,5%) y Piura (25,6%).

La tercera forma de organización de los hogares es el tipo unipersonal, que a nivel de departamentos se aprecia en mayores proporciones en Moquegua (21,0%), Puno (20,4%), Tacna (19,1%), Ayacucho (18,3%), Madre de Dios (17,9%), Huancavelica (16,9%) y Apurímac (16,2%).

Los hogares sin núcleo, son la cuarta forma predominante en el país y su presencia es mayor en los departamentos de Madre de Dios (8,6%), Ayacucho (7,0%), Tacna (6,6%), la Provincia Constitucional del Callao (6,4%), Arequipa (6,3%) y Huánuco (6,0%).

Los hogares compuestos, se encuentran principalmente en los departamentos de Madre de Dios (8,4%), Loreto (5,7%), Arequipa (5,4%), Lima y San Martín (5,3% cada uno) y Cusco (5,0%).

CUADRO Nº 5.7
PERÚ: HOGARES EN VIVIENDAS PARTICULARES CON OCUPANTES PRESENTES, POR TIPO DE HOGAR, SEGÚN DEPARTAMENTO, 2007

Departamento	Total	Tipo de hogar				
		Nuclear	Compuesto	Extendido	Unipersonal	Sin núcleo
Total	6 754 074	3 577 316	283 624	1 695 898	794 661	402 575
Amazonas	90 645	51 810	3 121	21 225	10 120	4 369
Ancash	260 087	142 364	7 480	67 223	29 742	13 278
Apurímac	106 445	62 286	2 671	18 925	17 235	5 328
Arequipa	309 892	161 274	16 817	67 911	44 492	19 398
Ayacucho	163 147	85 134	4 871	31 854	29 804	11 484
Cajamarca	333 311	191 377	9 080	83 378	32 058	17 418
Prov. Const. del Callao	216 252	108 069	9 005	62 737	22 568	13 873
Cusco	303 974	166 861	15 047	58 391	45 698	17 977
Huancavelica	112 817	67 462	1 605	19 571	19 014	5 165
Huánuco	180 731	98 111	7 055	43 098	21 606	10 861
Ica	180 828	100 758	5 972	43 954	21 051	9 093
Junín	303 218	163 455	11 463	72 020	39 415	16 865
La Libertad	384 842	203 616	15 998	105 886	36 485	22 857
Lambayeque	254 488	136 778	9 183	75 324	20 170	13 033
Lima	2 075 091	1 026 014	110 424	579 263	213 694	145 696
Loreto	176 046	86 470	10 018	59 204	12 008	8 346
Madre de Dios	27 494	12 544	2 306	5 359	4 917	2 368
Moquegua	49 099	25 239	1 716	8 907	10 327	2 910
Pasco	66 889	37 946	2 050	14 636	8 956	3 301
Piura	389 685	229 924	10 159	99 816	32 596	17 190
Puno	363 432	203 609	8 750	56 458	74 129	20 486
San Martín	173 646	94 992	9 277	44 075	17 201	8 101
Tacna	84 819	42 907	3 833	16 303	16 193	5 583
Tumbes	50 005	29 970	1 274	11 687	5 079	1 995
Ucayali	97 191	48 346	4 449	28 693	10 103	5 600
Lima Metropolitana 1/	2 076 821	1 020 722	113 533	587 275	206 889	148 402
Lima Provincias 2/	214 522	113 361	5 896	54 725	29 373	11 167

1/ Comprende la provincia de Lima y la Provincia Constitucional del Callao.
2/ Comprende el departamento de Lima, excepto la provincia de Lima.
Fuente : INEI - Censos Nacionales 2007: XI de Población y VI de Vivienda.

5.4 Jefatura de hogar

La organización del hogar se sustenta en la red básica de relaciones sociales que se desarrollan y se orientan a satisfacer las necesidades primordiales de sus miembros, y variará dependiendo de las características de sexo y edad del jefe de hogar. Estas variables fueron investigadas en los censos del 2007.

5.4.1 Jefatura de hogar por sexo

De los 6 millones 754 mil 074 hogares que existen en el país, el 71,5% tiene como jefe a un varón, es decir, 4 millones 831 mil 779 hogares. Esta proporción es menor a la observada en 1993, que fue de 76,7 %. Los hogares jefaturados por un varón se incrementaron en el período intercensal 1993-2007 en 1 millón 179 mil 236, lo que representa un crecimiento promedio anual de 2,0%, es decir, 84 mil 231 hogares por año.

CUADRO Nº 5.8
PERÚ: HOGARES SEGÚN SEXO DEL JEFE DE HOGAR, 1993 Y 2007

Sexo del Jefe de hogar	1993		2007		Incremento intercensal	%	Incremento anual	Tasa de crecimiento promedio anual
	Abs.	%	Abs.	%				
Total	4 762 779	100,0	6 754 074	100,0	1 991 295	41,8	142 235	2,5
Hombre	3 652 543	76,7	4 831 779	71,5	1 179 236	32,3	84 231	2,0
Mujer	1 110 236	23,3	1 922 295	28,5	812 059	73,1	58 004	3,9

Fuente : INEI - Censos Nacionales de Población y Vivienda, 1993 y 2007.

Los hogares jefaturados por una mujer en el 2007 suman 1 millón 922 mil 295, lo que representa el 28,5%. En relación a 1993, el número de mujeres jefes de hogar se incrementó en 812 mil 59 durante el periodo intercensal, lo que representa un crecimiento del 73,1% para el periodo, y un incremento anual de 58 mil 4 hogares por año.

CUADRO Nº 5.9
PERÚ: HOGARES POR SEXO DEL JEFE DE HOGAR, SEGÚN TIPO DE HOGAR, 1993 Y 2007

Tipo de hogar	1993			2007		
	Total	Hombre	Mujer	Total	Hombre	Mujer
Total	4 762 779	3 652 543	1 110 236	6 754 074	4 831 779	1 922 295
Nucleares	2 581 930	2 108 336	473 594	3 577 316	2 764 926	812 390
Compuesto	226 963	179 413	47 550	283 624	199 622	84 002
Extendido	1 192 428	909 503	282 925	1 695 898	1 173 346	522 552
Unipersonal	451 160	289 250	161 910	794 661	493 723	300 938
Sin núcleo	310 298	166 041	144 257	402 575	200 162	202 413

Fuente : INEI - Censos Nacionales de Población y Vivienda, 1993 y 2007.

Analizando la estructura familiar en los hogares durante el período intercensal 1993 -2007, se observa que en los hogares nucleares la proporción de jefes de hogar hombres ha disminuido ligeramente. En 1993 el 57,7% de los hogares nucleares eran jefaturados por un varón, mientras que en el 2007 esta proporción se reduce a 57,2%.

En los hogares unipersonales se ha incrementado el número de jefes mujeres, en 1993 eran 161 mil 910 jefes de hogar mujeres y en el 2007 son 300 mil 938 mujeres. De igual manera, los hogares extendidos jefaturados por mujeres se incrementan porcentualmente de 25,5% en 1993 a 27,2% en el 2007. En cambio, en los hogares sin núcleo las mujeres jefes de hogar han disminuido en el período intercensal 1993 - 2007, pasando de 13,0% a 10,5%.

Por departamentos, el 32,7% de los hogares jefaturados por mujeres se concentran en Lima; Puno y La Libertad concentran el 5,7% en ambos casos, Arequipa el 5,0%, Piura el 4,8%, y Cusco y Junín el 4,6%, respectivamente. En relación a los hogares que tienen jefe varón, 1 millón 446 mil 262 se concentran en el departamento de Lima, seguido por Piura (297,382), La Libertad (275,774), Cajamarca (253,192) y Puno (253,042), por mencionar sólo aquellos departamentos con más de 250 mil jefes de hogar varones.

CUADRO Nº 5.10
PERÚ: HOGARES EN VIVIENDAS PARTICULARES CON OCUPANTES PRESENTES, POR SEXO DEL JEFE DE HOGAR, SEGÚN DEPARTAMENTO, 2007

Departamento	Total	Sexo del jefe de hogar			
		Hombre	%	Mujer	%
Total	6 754 074	4 831 779	100,0	1 922 295	100,0
Amazonas	90 645	70 441	1,5	20 204	1,1
Ancash	260 087	187 453	3,9	72 634	3,8
Apurímac	106 445	76 371	1,6	30 074	1,6
Arequipa	309 892	213 407	4,4	96 485	5,0
Ayacucho	163 147	109 351	2,3	53 796	2,8
Cajamarca	333 311	253 192	5,2	80 119	4,2
Prov. Const. del Callao	216 252	148 076	3,1	68 176	3,5
Cusco	303 974	215 137	4,5	88 837	4,6
Huancavelica	112 817	80 482	1,7	32 335	1,7
Huánuco	180 731	130 771	2,7	49 960	2,6
Ica	180 828	126 680	2,6	54 148	2,8
Junín	303 218	215 147	4,5	88 071	4,6
La Libertad	384 842	275 774	5,7	109 068	5,7
Lambayeque	254 488	186 199	3,9	68 289	3,6
Lima	2 075 091	1 446 262	29,9	628 829	32,7
Loreto	176 046	135 048	2,8	40 998	2,1
Madre de Dios	27 494	19 261	0,4	8 233	0,4
Moquegua	49 099	34 699	0,7	14 400	0,7
Pasco	66 889	49 834	1,0	17 055	0,9
Piura	389 685	297 382	6,2	92 303	4,8
Puno	363 432	253 042	5,2	110 390	5,7
San Martín	173 646	140 484	2,9	33 162	1,7
Tacna	84 819	57 022	1,2	27 797	1,4
Tumbes	50 005	39 176	0,8	10 829	0,6
Ucayali	97 191	71 088	1,5	26 103	1,4
Lima Metropolitana 1/	2 076 821	1 438 635	29,8	638 186	33,2
Lima Provincias 2/	214 522	155 703	3,2	58 819	3,1

1/ Comprende la provincia de Lima y la Provincia Constitucional del Callao.
2/ Comprende el departamento de Lima, excepto la provincia de Lima.
Fuente : INEI - Censos Nacionales 2007: XI de Población y VI de Vivienda.

5.4.2 Jefatura de hogar por grupos de edad

La jefatura de hogar presenta diferencias significativas por sexo y grupos de edad. Actualmente, el número de mujeres jefas de hogar es significativo, debido a que las mujeres están asumiendo la responsabilidad de un hogar, inclusive desde temprana edad (menos de 20 años). Según los censos del 2007, en los hogares jóvenes el 56,6% tienen como jefe a un hombre, mientras que el 43,4% de los hogares tienen como jefe a una mujer (33,1%).

GRÁFICO Nº 5.4
PERÚ: HOGARES POR GRUPO DE EDAD Y SEXO DEL JEFE DE HOGAR, 2007
(Distribución porcentual)

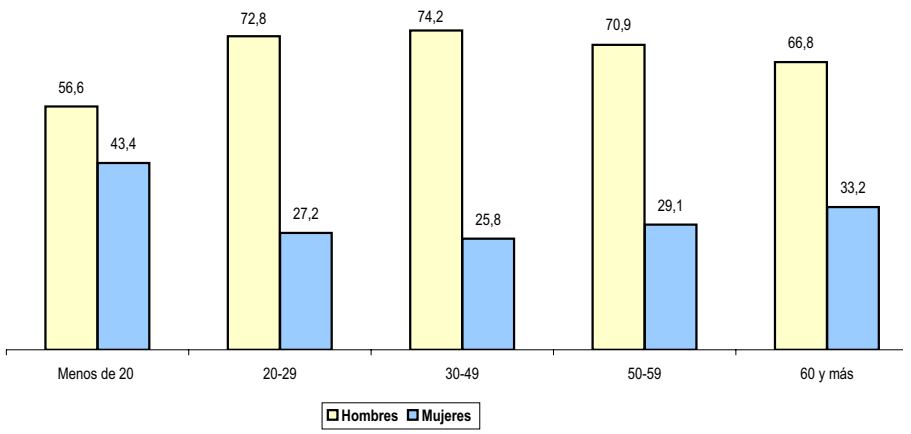

Fuente: INEI. Censos Nacionales 2007: XI de Población y VI de Vivienda.

En los hogares donde el jefe se encuentra en el grupo de edad de 30 a 59 años, más del 70% de los hogares señalaron como jefe de hogar a un hombre, mientras que en los hogares donde el jefe de hogar pertenece al grupo de adultos mayores (60 y más años), un tercio de estos hogares están jefaturados por mujeres.

CUADRO Nº 5.11
PERÚ: HOGARES EN VIVIENDAS PARTICULARES CON OCUPANTES PRESENTES, POR GRUPO DE EDAD DEL JEFE, SEGÚN ÁREA DE RESIDENCIA, 2007

Área de residencia / Sexo del jefe de hogar	Total	Grupo de edad del jefe				
		Menos de 20 años	20-29	30-49	50-59	60 y más
Total	6 754 074	107 143	941 973	3 066 724	1 156 175	1 482 059
Hombre	4 831 779	60 599	686 189	2 275 063	819 419	990 509
Mujer	1 922 295	46 544	255 784	791 661	336 756	491 550
Área Urbana	5 131 349	81 951	683 925	2 372 362	905 764	1 087 347
Hombre	3 569 231	44 854	473 837	1 703 662	627 271	719 607
Mujer	1 562 118	37 097	210 088	668 700	278 493	367 740
Área Rural	1 622 725	25 192	258 048	694 362	250 411	394 712
Hombre	1 262 548	15 745	212 352	571 401	192 148	270 902
Mujer	360 177	9 447	45 696	122 961	58 263	123 810

Fuente : INEI - Censos Nacionales 2007: XI de Población y VI de Vivienda.

Por área de residencia, el censo 2007 revela que el 30,4% de los hogares en el área urbana son jefaturados por mujeres y el 69,6% por varones. En el área rural, igualmente la mayoría de hogares tiene como jefe a un varón (77,8%), sin embargo la proporción de hogares jefaturados por mujeres es menor (22,2%) que en el área urbana.

Al interior de los grupos de edad del jefe, en el grupo de edad de 30 a 49 años, se observa que en el área urbana, el 47,7% de los hogares tienen un jefe varón y el 42,8% tiene como jefe a una mujer. En los hogares con jefes de edades extremas, el 23,5% de los hogares cuyo jefe tiene 60 años y más, son jefaturados por mujeres; en tanto que los hogares con jefe menor de

20 años, sólo el 2,4% de los hogares tienen como jefe a una mujer.

En el área rural, los mayores porcentajes de hogares están jefaturados por adultos de 30 a 49 años, tanto hombres (45,3%) como mujeres (34,1%). Además, el 34,4% de los hogares jefaturados por mujeres tienen como jefa de hogar una adulta mayor (60 y más años), mientras que el 2,6% de los hogares son conducidos por una joven menor de 20 años.

Por departamentos, Lima concentra 943 mil 672 hogares cuyos jefes son adultos jóvenes y adultos de 30 a 49 años. Los hogares de este departamento que tienen como jefe a un menor de 20 años son 21 mil 968, mientras que aquellos donde el jefe es un adulto mayor (60 y más años) son 464 mil 952.

Los departamentos (exceptuando Lima) que presentan un número importante de jefes de hogar cuyas edades están entre 30 a 49 años son Piura (178,158), La Libertad (169,725), Puno (154,847), Cajamarca (148,665), Arequipa (139,638), Cusco (139,564) y Junín (138,039), mientras que en los hogares cuya jefatura recae en un o una menor de 20 años se encuentran Puno (10,242), Cusco (8,024), Junín (6,021) y Arequipa (5,516), entre otros.

CUADRO Nº 5.12
PERÚ: HOGARES EN VIVIENDAS PARTICULARES CON OCUPANTES PRESENTES, POR GRUPO DE EDAD DEL JEFE, SEGÚN DEPARTAMENTO, 2007

Departamento	Total	Grupo de edad del jefe				
		Menor de 20 años	20-29	30-49	50-59	60 y más
Total	6 754 074	107 143	941 973	3 066 724	1 156 175	1 482 059
Amazonas	90 645	1 931	15 488	42 272	13 549	17 405
Ancash	260 087	3 096	31 704	111 911	44 366	69 010
Apurímac	106 445	2 898	16 179	46 157	15 436	25 775
Arequipa	309 892	5 516	41 531	139 638	54 025	69 182
Ayacucho	163 147	5 056	26 618	68 912	23 890	38 671
Cajamarca	333 311	5 362	50 979	148 665	51 176	77 129
Prov. Const. del Callao	216 252	2 255	27 403	99 951	40 198	46 445
Cusco	303 974	8 024	47 723	139 564	47 296	61 367
Huancavelica	112 817	2 451	19 031	47 525	17 124	26 686
Huánuco	180 731	4 245	29 635	82 783	28 677	35 391
Ica	180 828	2 652	25 572	80 013	31 579	41 012
Junín	303 218	6 021	44 496	138 039	50 134	64 528
La Libertad	384 842	5 179	51 885	169 725	67 057	90 996
Lambayeque	254 488	2 534	27 807	113 084	47 656	63 407
Lima	2 075 091	21 968	261 202	943 672	383 297	464 952
Loreto	176 046	2 979	27 864	88 329	30 001	26 873
Madre de Dios	27 494	939	6 079	14 300	3 582	2 594
Moquegua	49 099	834	7 076	22 648	8 350	10 191
Pasco	66 889	1 347	11 004	31 790	10 344	12 404
Piura	389 685	3 681	49 717	178 158	67 043	91 086
Puno	363 432	10 242	55 960	154 847	57 321	85 062
San Martín	173 646	3 179	29 102	88 697	26 327	26 341
Tacna	84 819	1 822	13 987	41 572	14 016	13 422
Tumbes	50 005	505	7 630	24 680	8 232	8 958
Ucayali	97 191	2 427	16 301	49 792	15 499	13 172
Lima Metropolitana 1/	2 076 821	21 534	261 680	950 990	386 538	456 079
Lima Provincias 2/	214 522	2 689	26 925	92 633	36 957	55 318

1/ Comprende la provincia de Lima y la Provincia Constitucional del Callao.
2/ Comprende el departamento de Lima, excepto la provincia de Lima.
Fuente : INEI - Censos Nacionales 2007: XI de Población y VI de Vivienda.

Los departamentos que muestran un número importante de hogares jefaturados por adultos mayores además de Lima son: La Libertad (90,996), Puno (85,062), Cajamarca (77,129) y Arequipa (69,182), principalmente.

5.5 Número de miembros del hogar

Los censos del 2007 reflejan que en el país, el 35,4% de los hogares está integrado por 5 y más personas, mientras que los hogares conformados por 3 a 4 personas representan el 38,8%. Los hogares unipersonales representan el 11,8%, y los hogares con dos miembros representan el 14,0%.

GRÁFICO Nº 5.5
PERÚ: HOGARES, SEGÚN NÚMERO DE PERSONAS QUE VIVEN EN EL HOGAR, 2007
(Distribución porcentual)

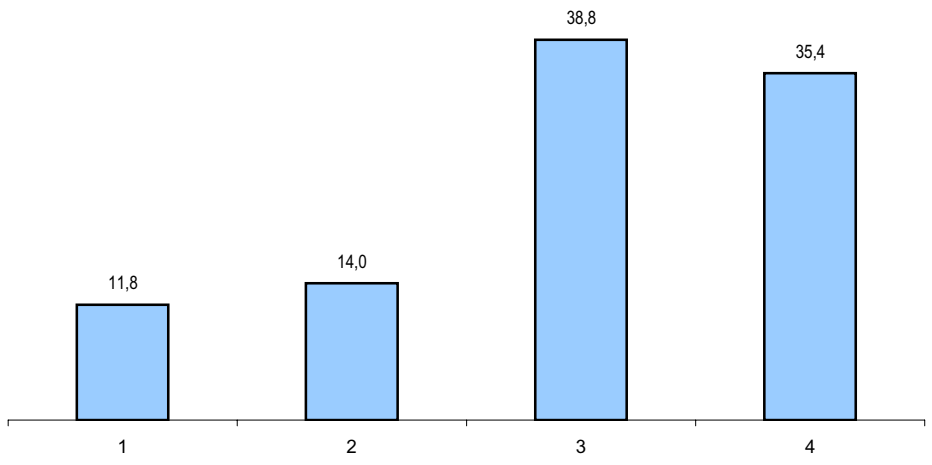

Fuente: INEI. Censos Nacionales 2007: XI de Población y VI de Vivienda.

En relación al censo de 1993, los hogares conformados por 5 y más personas disminuyeron en más de 10 puntos porcentuales, pasando de 46,9% en 1993 a 35,4% en el 2007; los hogares conformados por 3 a 4 personas representaban el 32,0% en 1993 y en el 2007 representan el 38,8%. Los hogares unipersonales representan el 11,8% en el 2007, mientras los hogares con dos miembros representan el 14,0%, observándose un crecimiento en relación a 1993, en 2,3 puntos porcentuales en el primer caso y en 2,4 puntos porcentuales en el segundo caso.

Por área de residencia, el censo del 2007 muestra que en el área urbana, los hogares con 5 y más miembros representan el 34,7% y los hogares conformados por 3 a 4 miembros representan el 40,5%; mientras que en el área rural el 37,8% de los hogares están conformados por 5 y más miembros, y el 33,6% de los hogares tiene entre 3 y 4 miembros.

Comparando con el censo de 1993, se observa una reducción en el número de hogares urbanos con cinco y más miembros que pasa de 46,5% en 1993 a 34,7% en el 2007. Los hogares conformados por 3 a 4 miembros se incrementan en el mismo período de 33,3% a 40,5%. De igual manera, los hogares unipersonales pasan de 9,0% a 11,1%, mientras que los hogares compuestos por dos miembros pasan de 11,2% en 1993 a 13,7% en el 2007.

En el área rural, los hogares compuestos por cinco y más miembros se reducen de 47,9% en 1993 a 37,8% en el 2007. Por el contrario, los hogares conformados por 3 a 4 miembros se incrementan de 28,9% en 1993 a 33,6% en el 2007. Lo mismo ocurre en los hogares unipersonales que se incrementan en 3,2 puntos porcentuales en el mismo período.

CUADRO Nº 5.13
PERÚ: HOGARES EN VIVIENDAS PARTICULARES CON OCUPANTES PRESENTES , SEGÚN NÚMERO DE PERSONAS EN EL HOGAR Y ÁREA DE RESIDENCIA, 1993 Y 2007

Área de residencia / Número de personas en el hogar	Total de hogares			
	1993	**%**	**2007**	%
Total	4 762 779	100,0	6 754 074	100,0
1	451 160	9,5	794 661	11,8
2	554 770	11,6	943 300	14,0
3 a 4	1 522 921	32,0	2 623 352	38,8
5 y más	2 233 928	46,9	2 392 761	35,4
Urbana	3 336 221	100,0	5 131 349	100,0
1	300 349	9,0	570 316	11,1
2	374 849	11,2	703 308	13,7
3 a 4	1 110 782	33,3	2 077 784	40,5
5 y más	1 550 241	46,5	1 779 941	34,7
Rural	1 426 558	100,0	1 622 725	100,0
1	150 811	10,6	224 345	13,8
2	179 921	12,6	239 992	14,8
3 a 4	412 139	28,9	545 568	33,6
5 y más	683 687	47,9	612 820	37,8

Fuente : INEI - Censos Nacionales de Población y Vivienda, 1993 y 2007.

Según departamentos, exceptuando Lima, los hogares con cinco y más miembros se presentan en mayor cantidad en Piura con 159 mil 60 hogares, La Libertad con 145 mil 863, Cajamarca con 125 mil 293, Junín con 108 mil 860, y Lambayeque con 105 mil 79 hogares con esta característica.

Los hogares compuestos por dos personas se encuentran en mayor número en los departamentos de Lima (288,212), Puno (66,577), La Libertad (49,639), Arequipa (47,624) y Cusco (47,483).

CUADRO Nº 5.14
PERÚ: HOGARES EN VIVIENDAS PARTICULARES CON OCUPANTES PRESENTES, POR NÚMERO DE PERSONAS EN EL HOGAR, SEGÚN DEPARTAMENTO, 2007

Departamento	Total	Número de personas por hogar				
		1	2	3 a 4	5 a 6	7 y más
Total	6 754 074	794 661	943 300	2 623 352	1 586 321	806 440
Amazonas	90 645	10 120	12 185	34 233	21 724	12 383
Ancash	260 087	29 742	37 190	98 655	62 642	31 858
Apurímac	106 445	17 235	17 644	35 575	24 404	11 587
Arequipa	309 892	44 492	47 624	129 276	64 548	23 952
Ayacucho	163 147	29 804	26 564	54 140	34 573	18 066
Cajamarca	333 311	32 058	45 553	130 407	81 928	43 365
Prov. Const. del Callao	216 252	22 568	28 755	90 478	50 454	23 997
Cusco	303 974	45 698	47 483	110 467	69 338	30 988
Huancavelica	112 817	19 014	16 892	34 660	25 094	17 157
Huánuco	180 731	21 606	23 500	63 684	44 969	26 972
Ica	180 828	21 051	25 733	75 793	41 060	17 191
Junín	303 218	39 415	41 840	113 103	71 546	37 314
La Libertad	384 842	36 485	49 639	152 855	95 767	50 096
Lambayeque	254 488	20 170	30 127	99 112	68 030	37 049
Lima	2 075 091	213 694	288 212	856 397	480 753	236 035
Loreto	176 046	12 008	16 582	55 088	49 394	42 974
Madre de Dios	27 494	4 917	4 062	9 949	5 555	3 011
Moquegua	49 099	10 327	9 240	19 405	7 694	2 433
Pasco	66 889	8 956	8 571	24 184	16 013	9 165
Piura	389 685	32 596	45 722	152 307	106 007	53 053
Puno	363 432	74 129	66 577	123 923	68 339	30 464
San Martín	173 646	17 201	21 436	68 962	44 060	21 987
Tacna	84 819	16 193	14 567	34 078	15 030	4 951
Tumbes	50 005	5 079	6 219	22 131	12 123	4 453
Ucayali	97 191	10 103	11 383	34 490	25 276	15 939
Lima Metropolitana 1/	2 076 821	206 889	285 700	862 553	483 385	238 294
Lima Provincias 2/	214 522	29 373	31 267	84 322	47 822	21 738

1/ Comprende la provincia de Lima y la Provincia Constitucional del Callao.
2/ Comprende el departamento de Lima, excepto la provincia de Lima.
Fuente : INEI - Censos Nacionales 2007: XI de Población y VI de Vivienda.

5.6. Equipamiento y servicios de información y comunicación que dispone el hogar

El grado de equipamiento del hogar y la accesibilidad a los servicios de información y comunicación, son indicadores del nivel de integración, acceso y capacidad de uso de los medios, que tiene la población para elevar su nivel cultural.

5.6.1 Equipos disponibles en el hogar

El Censo del 2007 muestra la disponibilidad de aparatos eléctricos y electrodomésticos con que cuenta el hogar, como un indicador adicional que permite analizar el nivel de bienestar de las familias.

5.6.1.1 Tipo de equipo

Según los censos del 2007, más de 4 millones de hogares en el país tienen radio y/o televisor a color; 2 millones 191 mil 585 hogares tienen refrigeradora o congeladora, y cerca de un millón de hogares cuenta con computadora y/o lavadora de ropa.

CUADRO Nº 5.15
PERÚ: HOGARES EN VIVIENDAS PARTICULARES CON OCUPANTES PRESENTES, SEGÚN TENENCIA DE ARTEFACTOS Y EQUIPOS CON QUE CUENTA EL HOGAR, 1993 Y 2007

Artefacto / equipo	Censos Nacionales		Incremento intercensal		Incremento anual	Tasa de crecimiento promedio anual
	1993	2007	Abs.	%		
Radio	3 395 274	4 869 621	1 474 347	43,4	105 311	2,6
Televisor a color	1 043 960	4 116 857	3 072 897	294,4	219 493	10,1
Equipo de sonido	785 137	1 978 281	1 193 144	152,0	85 225	6,7
Lavadora de ropa	372 210	957 125	584 915	157,1	41 780	6,8
Refrigeradora o congeladora	1 297 006	2 191 585	894 579	69,0	63 899	3,7
Computadora	68 175	998 222	930 047	1364,2	66 432	20,7

Fuente : INEI - Censos Nacionales de Población y Vivienda, 1993 y 2007.

En el período intercensal 1993 - 2007, la disponibilidad de artefactos y equipos en los hogares peruanos se incrementa sustancialmente. La tenencia de televisor a color en los hogares creció a una tasa anual de 10,1%, es decir, 219 mil 493 hogares cada año adquirieron un televisor a color, que en términos absolutos significa que 3 millones 72 mil 897 hogares más disponen de este artefacto.

En este mismo periodo intercensal, la computadora presenta la más alta tasa de crecimiento promedio anual (20,7%), lo que significa que anualmente 66 mil 432 hogares acceden a este equipo; en cambio, la radio presenta la menor velocidad de crecimiento (2,6%), que en términos absolutos significa que 105 mil 311 hogares anualmente acceden a este aparato.

GRÀFICO Nº 5.6
PERÚ: HOGARES SEGÚN TENENCIA DE ARTEFACTOS Y EQUIPOS , 1993 Y 2007
(Miles)

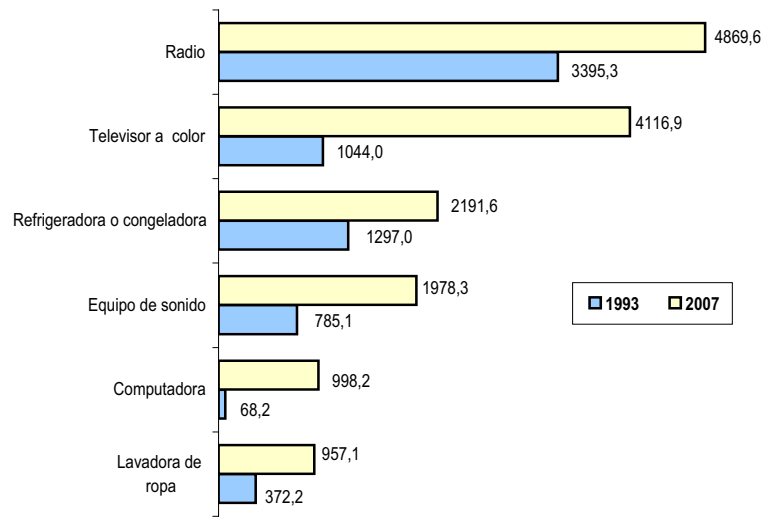

Fuente: INEI. Censos Nacionales de Población y Vivienda, 1993 y2007.

El comportamiento de los hogares respecto a la tenencia de artefactos y equipos es diferenciado por área urbana y rural. En el área urbana la computadora, es el equipo que muestra el mayor crecimiento (20,7%), que en términos absolutos significa 66 mil 46 equipos por año, mientras que artefactos como la radio (2,7%) y refrigeradora o congeladora (3,7%), muestran un menor crecimiento para el período intercensal 1993-2007.

En el área rural, son dos los artefactos y equipos que muestran el mayor crecimiento en los hogares: el televisor a color y la computadora.

GRÀFICO Nº 5.7
PERÚ: HOGARES URBANOS SEGÚN TENENCIA DE ARTEFACTOS Y EQUIPOS, 1993 Y 2007
(Miles)

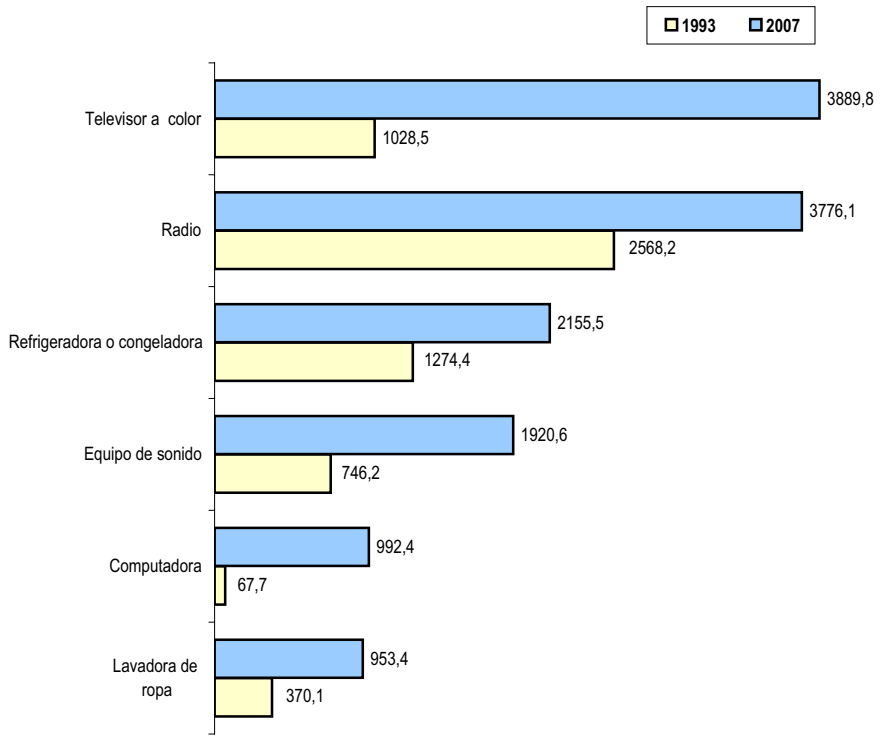

Fuente: INEI. Censos Nacionales de Población y Vivienda, 1993 Y 2007.

La tenencia de televisor a color se incrementa en los hogares rurales en 211 mil 534 artefactos en el mismo periodo, lo que significa que 15 mil 110 hogares anualmente acceden a un televisor a color, y representa un ritmo de crecimiento anual del 20,7%. Los equipos de cómputo también experimentan en el área rural un incremento importante, que se refleja en los 386 hogares que acceden anualmente a una computadora, con una tasa de crecimiento promedio anual de 19,7%.

La radio en los hogares rurales tiene la menor tasa de crecimiento (2,0%), que en términos absolutos significa que 19 mil 32 hogares rurales más, acceden a una radio anualmente.

CUADRO Nº 5.16
PERÚ: HOGARES EN VIVIENDAS PARTICULARES CON OCUPANTES PRESENTES, SEGÚN ÁREA DE RESIDENCIA Y ARTEFACTOS Y EQUIPOS CON QUE CUENTA EL HOGAR, 1993 Y 2007

Área de residencia / Artefacto / equipo	Censos Nacionales		Incremento intercensal		Incremento anual	Tasa de crecimiento promedio anual
	1993	2007	Abs.	%		
Urbana						
Radio	2 568 213	3 776 119	1 207 906	47,0	86 279	2,7
Televisor a color	1 028 459	3 889 822	2 861 363	278,2	204 383	9,8
Equipo de sonido	746 228	1 920 594	1 174 366	157,4	83 883	6,8
Lavadora de ropa	370 076	953 376	583 300	157,6	41 664	6,9
Refrigeradora o congeladora	1 274 441	2 155 498	881 057	69,1	62 933	3,7
Computadora	67 725	992 365	924 640	1365,3	66 046	20,7
Rural						
Radio	827 061	1 093 502	266 441	32,2	19 032	2,0
Televisor a color	15 501	227 035	211 534	1364,6	15 110	20,7
Equipo de sonido	38 909	57 687	18 778	48,3	1 341	2,8
Lavadora de ropa	2 134	3 749	1 615	75,7	115	4,0
Refrigeradora o congeladora	22 565	36 087	13 522	59,9	966	3,3
Computadora	450	5 857	5 407	1201,6	386	19,7

Fuente : INEI - Censos Nacionales de Población y Vivienda, 1993 y 2007.

A nivel departamental, la posesión de aparatos de TV a color registra el mayor porcentaje en la Provincia Constitucional del Callao (86,2%), seguido de Lima, Tumbes, Ica, Arequipa, Tacna y Lambayeque, cuyos porcentajes fluctúan entre 66,0% y 86,0% . En el extremo contrario, el departamento de Huancavelica registra el menor porcentaje (23,1%)

En relación a la posesión de computadoras, los hogares a nivel nacional presentan porcentajes diferenciales. La disponibilidad de equipos de cómputo es mayor en los departamentos de Lima, Arequipa y la Provincia Constitucional del Callao, con porcentajes en un rango de 17 a 26%, mientras que la menor disponibilidad de computadoras se observa en el departamento de Huancavelica donde sólo 3,1% de los hogares declaró poseer este equipo.

La posesión de radio en los hogares del país en Arequipa, Cusco y Tacna, está alrededor del 80%, mientras que Loreto presenta el menor porcentaje con 47,3%.

En relación a la posesión de refrigeradoras, equipos de sonido y lavadoras de ropa, los hogares a nivel nacional presentan marcadas diferencias. La disponibilidad de refrigeradoras es mayor en la Provincia Constitucional del Callao (58,0%) y el departamento de Lima (57,6%), mientras que la lavadora de ropa, en promedio se encuentra en sólo 6 de cada 100 hogares. Los porcentajes más altos de posesión de equipos de sonido se presentan en la Provincia Constitucional del Callao (49,0%) y en los departamentos de Lima (46,6%) y Tumbes (37,9%), mientras que Huancavelica tiene el menor porcentaje (5,6%).

Los porcentajes más altos de hogares que no cuentan con ningún artefacto ni equipo se presentan en los departamentos de Huancavelica (35,4%) y Loreto (35,0%), seguidos de Ayacucho, Apurímac, Huánuco y Amazonas, cuyos porcentajes fluctúan entre 26,0% y 29,3%.

CUADRO Nº 5.17
PERÚ: HOGARES EN VIVIENDAS PARTICULARES CON OCUPANTES PRESENTES, POR TENENCIA DE ARTEFACTOS Y EQUIPOS, SEGÚN DEPARTAMENTO, 2007

Departamento	Total de hogares	Artefacto y equipo que posee el hogar						
		Radio	Televisor a color	Equipo de sonido	Lavadora de ropa	Refrigeradora o congeladora	Computadora	Ninguno
Total	6 754 074	4 869 621	4 116 857	1 978 281	957 125	2 191 585	998 222	995 743
Amazonas	90 645	59 720	29 003	10 969	1 078	9 211	3 543	23 555
Ancash	260 087	172 994	140 615	59 269	20 124	59 607	25 132	50 615
Apurímac	106 445	71 906	30 126	10 089	2 064	7 159	5 748	30 396
Arequipa	309 892	255 006	209 381	95 615	40 683	109 570	54 029	29 681
Ayacucho	163 147	106 773	51 153	16 101	3 001	12 481	10 210	47 863
Cajamarca	333 311	252 124	88 806	33 983	7 208	27 171	17 707	61 377
Prov. Const. del Callao	216 252	156 980	186 314	105 946	74 165	125 501	46 411	14 421
Cusco	303 974	249 001	137 908	64 066	17 850	43 829	30 210	39 889
Huancavelica	112 817	68 701	26 091	6 332	562	1 879	3 478	39 951
Huánuco	180 731	116 624	53 462	24 606	4 175	20 527	11 260	50 435
Ica	180 828	123 867	131 051	55 230	19 177	68 863	21 754	23 416
Junín	303 218	226 776	158 946	63 210	11 085	42 943	30 497	54 068
La Libertad	384 842	269 767	233 157	103 403	42 330	115 648	47 698	53 651
Lambayeque	254 488	174 615	168 409	70 922	18 986	82 185	31 338	29 776
Lima	2 075 091	1 596 320	1 775 672	967 880	625 230	1 195 651	540 414	135 215
Loreto	176 046	83 311	79 228	33 191	10 066	34 495	12 306	61 544
Madre de Dios	27 494	17 844	16 730	6 506	1 901	7 334	2 436	4 863
Moquegua	49 099	38 945	31 244	14 050	5 517	16 809	7 263	5 624
Pasco	66 889	50 630	33 213	14 782	1 354	5 794	6 673	10 891
Piura	389 685	253 035	212 866	91 709	17 349	94 456	31 366	66 977
Puno	363 432	259 483	99 254	37 807	5 333	12 452	22 225	92 835
San Martín	173 646	121 451	75 989	30 373	8 903	31 465	11 496	29 368
Tacna	84 819	68 344	56 317	22 942	8 706	25 516	12 922	9 249
Tumbes	50 005	26 122	38 544	18 957	4 049	17 405	4 871	5 974
Ucayali	97 191	49 282	53 378	20 343	6 229	23 634	7 235	24 109
Lima Metropolitana 1/	2 076 821	1 601 767	1 815 076	1 010 342	678 521	1 250 964	566 738	124 241
Lima Provincias 2/	214 522	151 533	146 910	63 484	20 874	70 188	20 087	25 395

1/ Comprende la provincia de Lima y la Provincia Constitucional del Callao.
2/ Comprende el departamento de Lima, excepto la provincia de Lima.
Fuente : INEI - Censos Nacionales 2007: XI de Población y VI de Vivienda.

5.6.1.2 Número de equipos

Según el Censo del 2007, el 28,5% de los hogares peruanos cuenta con al menos un artefacto o equipo; el 19,3% tiene al menos dos equipos, mientras que el 13,9% de los hogares evidencian una mayor disponibilidad, al tener cinco o más artefactos o equipos. El 14,7% de los hogares en el país no posee ningún artefacto o equipo.

GRÀFICO Nº 5.8
PERÚ: HOGARES EN VIVIENDAS PARTICULARES CON OCUPANTES PRESENTES, SEGÚN NÚMERO DE ARTEFACTOS Y EQUIPOS QUE DISPONEN, 2007
(Distribución porcentual)

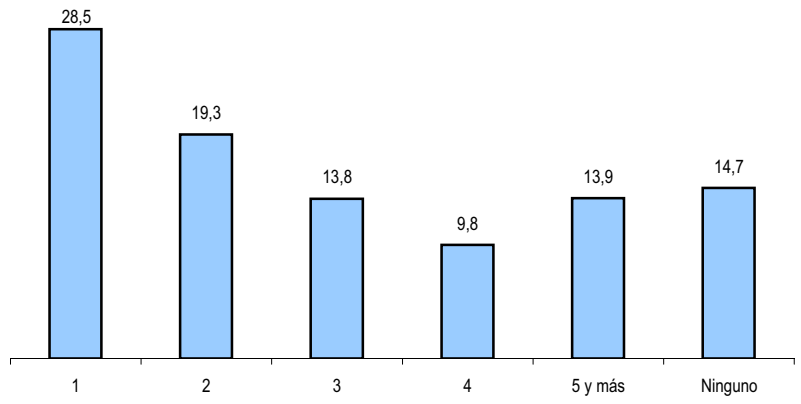

Fuente: INEI - Censos Nacionales 2007: XI de Población y VI de Vivienda.

Según área urbana y rural, se observa que menos de la mitad de los hogares en el área urbana dispone de 3 ó más equipos y/o artefacto, y los hogares que disponen de dos equipos representan el 22,5%, mientras que aquellos que disponen de 5 y más artefactos o equipos representa el 18,2%. Los hogares que no cuentan con ningún tipo de artefacto o equipo representan el 10,0%.

CUADRO Nº 5.18
PERÚ: HOGARES EN VIVIENDAS PARTICULARES CON OCUPANTES PRESENTES, POR ÁREA DE RESIDENCIA, SEGÚN NÚMERO DE ARTEFACTOS Y EQUIPOS QUE DISPONEN, 2007

Número de artefactos y equipos	Total de hogares	%	Área urbana	%	Área rural	%
Total	6 754 074	100,0	5 131 349	100,0	1 622 725	100,0
1	1 921 591	28,5	988 222	19,3	933 369	57,5
2	1 306 884	19,3	1 152 205	22,5	154 679	9,5
3	931 506	13,8	891 193	17,4	40 313	2,5
4	662 559	9,8	651 383	12,7	11 176	0,7
5 y más	935 791	13,9	932 815	18,2	2 976	0,2
Ninguno	995 743	14,7	515 531	10,0	480 212	29,6

Fuente : INEI - Censos Nacionales 2007: XI de Población y VI de Vivienda.

En el área rural, el 57,5% de los hogares rurales posee un artefacto o equipo, mientras que sólo el 9,5% tiene dos artefactos o equipos; en porcentajes menores al 1% los hogares poseen cuatro (0,7%) y cinco o más (0,2%) artefactos o equipos. Más de la cuarta parte de los hogares (29,6%) en el área rural no posee ningún artefacto o equipo.

GRÀFICO Nº 5.9
PERÚ: HOGARES EN VIVIENDAS PARTICULARES CON OCUPANTES PRESENTES, SEGÚN NÚMERO DE ARTEFACTOS Y EQUIPOS QUE DISPONEN, POR ÁREA DE RESIDENCIA, 2007
(Porcentaje)

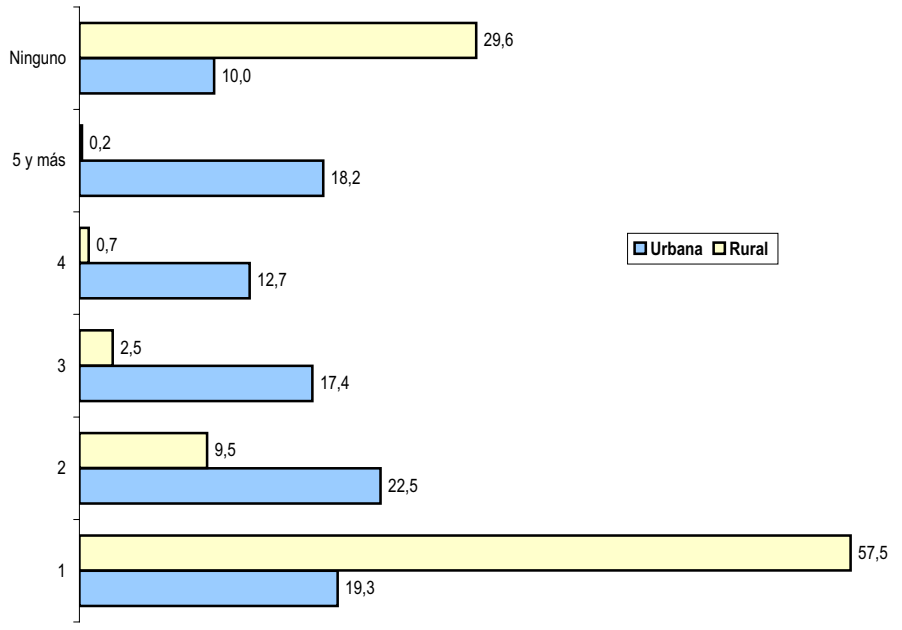

Fuente: INEI - Censos Nacionales 2007: XI de Población y VI de Vivienda.

Por departamentos, la mayor disponibilidad de artefactos o equipos se presenta en Lima, con 579 mil 671 hogares que cuentan con 5 y más equipos, le siguen Arequipa, La Libertad y la Provincia Constitucional del Callao con rangos que fluctúan entre 42 mil y 59 mil hogares, mientras que aquellos hogares que disponen de 2 equipos, se ubican en mayor cantidad en los departamentos de Piura, La Libertad, Junín y Arequipa con rangos entre 74 mil y 84 mil hogares, además del departamento de Lima que concentra a 389 mil 186 hogares.

Los departamentos que presentan el mayor número de hogares que disponen de 3 y 4 equipos son Piura, La Libertad, Arequipa, Lambayeque y la Provincia Constitucional del Callao, con cifras que fluctúan entre 30 mil y 53 mil hogares, y el departamento de Lima que presenta las más altas cifras con 323 mil 719 hogares que tienen 4 equipos y 386 mil 375 hogares con 3 equipos, respectivamente

Por departamentos, Lima, Cajamarca, Puno, Piura, Cusco y La Libertad tienen el mayor número de hogares por lo menos con un equipo, en rangos que varían entre 120 mil y 260 mil hogares; mientras que los hogares que no tienen ningún equipo o artefacto, se concentran en los departamentos de Lima, Puno, Loreto y Cajamarca con cifras que oscilan entre 61 mil y 135 mil hogares.

CUADRO Nº 5.19
PERÚ: HOGARES EN VIVIENDAS PARTICULARES POR NÚMERO DE ARTEFACTOS Y EQUIPOS QUE DISPONEN, SEGÚN DEPARTAMENTO, 2007

Departamento	Total de hogares	Número de artefactos y equipos					
		1	2	3	4	5 y más	Ninguno
Total	6 754 074	1 921 591	1 306 884	931 506	662 559	935 791	995 743
Amazonas	90 645	40 122	14 621	7 220	3 498	1 629	23 555
Ancash	260 087	81 993	54 595	32 256	20 770	19 858	50 615
Apurímac	106 445	47 162	16 693	6 161	3 104	2 929	30 396
Arequipa	309 892	76 978	74 556	47 217	33 396	48 064	29 681
Ayacucho	163 147	68 105	26 850	9 903	5 406	5 020	47 863
Cajamarca	333 311	190 382	41 888	19 388	10 494	9 782	61 377
Cusco	303 974	128 314	63 501	33 139	17 317	21 814	39 889
Huancavelica	112 817	49 161	16 646	4 516	1 832	711	39 951
Huánuco	180 731	80 263	22 694	12 894	7 853	6 592	50 435
Ica	180 828	38 477	43 948	33 390	22 042	19 555	23 416
Junín	303 218	98 536	75 945	37 713	20 052	16 904	54 068
La Libertad	384 842	120 844	78 571	53 177	36 435	42 164	53 651
Lambayeque	254 488	73 258	61 008	41 493	26 291	22 662	29 776
Lima	2 075 091	260 925	389 186	386 375	323 719	579 671	135 215
Loreto	176 046	48 292	28 334	17 435	10 640	9 801	61 544
Madre de Dios	27 494	7 754	6 263	4 326	2 525	1 763	4 863
Moquegua	49 099	13 492	10 710	7 503	5 335	6 435	5 624
Pasco	66 889	24 815	15 228	9 299	4 424	2 232	10 891
Piura	389 685	133 069	84 299	52 301	30 607	22 432	66 977
Prov. Const. del Callao	216 252	26 950	39 218	39 593	36 269	59 801	14 421
Puno	363 432	174 152	54 708	23 862	10 276	7 599	92 835
San Martín	173 646	75 652	32 054	17 956	10 159	8 457	29 368
Tacna	84 819	22 216	22 094	12 279	8 156	10 825	9 249
Tumbes	50 005	10 805	14 343	10 050	5 164	3 669	5 974
Ucayali	97 191	29 874	18 931	12 060	6 795	5 422	24 109
Lima Metropolitana 1/	2 076 821	233 094	375 444	387 610	335 755	620 677	124 241
Lima Provincias 2/	214 522	54 781	52 960	38 358	24 233	18 795	25 395

1/ Comprende la provincia de Lima y la Provincia Constitucional del Callao.
2/ Comprende el departamento de Lima, excepto la provincia de Lima.
Fuente : INEI - Censos Nacionales 2007: XI de Población y VI de Vivienda.

5.6.2 Servicios de información y comunicación

En nuestro país se observa un importante incremento del acceso a los servicios de información y comunicación en la mayoría de los hogares, durante el período intercensal 1993 - 2007.

5.6.2.1 Tipo de servicios

Según los censos del 2007, más de 4 millones de hogares en el país cuentan con telefonía fija y/o móvil; 458 mil 158 hogares están conectados a Internet, y 1 millón 45 mil 708 hogares tiene conexión a televisión por cable. Asimismo, más de 3 millones de hogares no tienen ningún servicio de información y comunicación.

GRÀFICO Nº 5.10
PERÚ: HOGARES SEGÚN SERVICIO DE INFORMACIÓN Y COMUNICACIÓN QUE DISPONE EL HOGAR, 2007
(Miles)

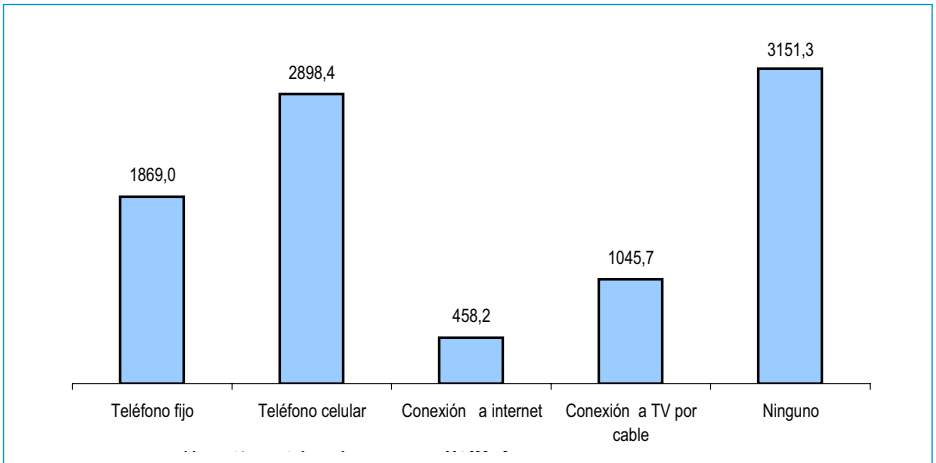

Fuente: INEI - Censos Nacionales 2007: XI de Población y VI de Vivienda.

Por área urbana y rural, es importante destacar que los hogares que cuentan con la mayor cantidad y diversidad de servicios de información y comunicación se concentran en el área urbana. Según el Censo del 2007, 2 millones 753 mil 948 hogares urbanos cuentan con al menos un teléfono celular (95,0%) y 1 millón 858 mil 934 tienen un teléfono fijo (99,5%) en el hogar. En el área rural, la telefonía celular alcanza al 5,0% de los hogares y la telefonía fija sólo al 0,5%.

GRÀFICO Nº 5.11
PERÚ: HOGARES EN VIVIENDAS PARTICULARES, POR SERVICIO DE INFORMACIÓN Y COMUNICACIÓN QUE DISPONE EL HOGAR, SEGÚN ÁREA DE RESIDENCIA, 2007
(Miles)

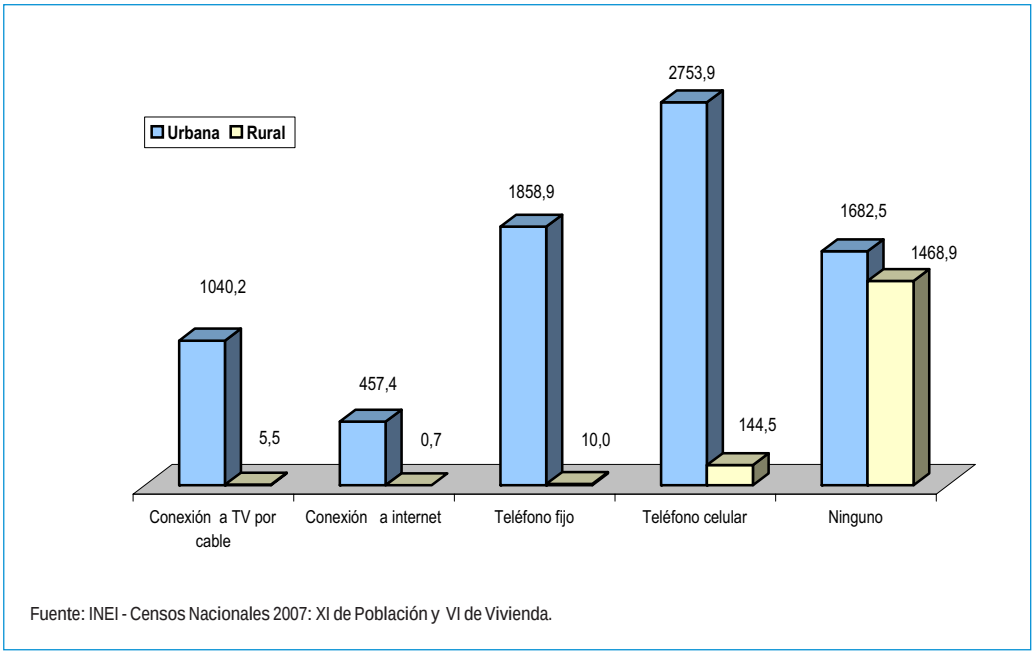

Fuente: INEI - Censos Nacionales 2007: XI de Población y VI de Vivienda.

La conexión de Tv por cable en el área rural representa el 0,5%, lo que significa que 5 mil 533 hogares tienen este servicio, mientras que el 0,2% de los hogares tiene conexión a Internet, lo que significa que solo 710 hogares tiene este servicio. En el área urbana, la conexión de TV por cable alcanza al 99,5% de los hogares, y en similar proporción, la conexión a Internet cubre el 99,8% de los hogares.

Los hogares que no tienen ningún servicio de información y comunicación en el área urbana, representan el 53,4%; mientras que en el área rural representan el 46,6%.

CUADRO Nº 5.20
PERÚ: HOGARES EN VIVIENDAS PARTICULARES CON OCUPANTES PRESENTES, POR ÁREA DE RESIDENCIA, SEGÚN SERVICIO DE INFORMACIÓN Y COMUNICACIÓN QUE POSEE EL HOGAR , 2007

Tipo de servicio	Total		Área urbana		Área rural	
	Abs.	%	Abs.	%	Abs.	%
Teléfono fijo	1 868 953	100,0	1 858 934	99,5	10 019	0,5
Teléfono celular	2 898 406	100,0	2 753 948	95,0	144 458	5,0
Conexión a internet	458 158	100,0	457 448	99,8	710	0,2
Conexión a TV por cable	1 045 708	100,0	1 040 175	99,5	5 533	0,5
Ninguno	3 151 343	100,0	1 682 454	53,4	1 468 889	46,6

Fuente : INEI - Censos Nacionales 2007: XI de Población y VI de Vivienda.

Por departamentos, exceptuando Lima que concentra la mayor cantidad de hogares con acceso a servicios de información y comunicación, la Provincia Constitucional del Callao y los departamentos de La Libertad, Arequipa, Piura y Lambayeque, tienen el mayor número de hogares con servicios de telefonía fija que fluctúan entre 71 mil y 115 mil.

En relación a los servicios de conexión a TV por cable, los hogares de la Provincia Constitucional del Callao (61,788) y de los departamentos de La Libertad (48,573), Arequipa (38,416), Piura (35,171) y Lambayeque (26,901) presentan la mayor cantidad de hogares que disponen de este servicio.

Los hogares que no tienen ningún servicio de información y comunicación, se ubican en los departamentos de Lima, Puno, Cajamarca. Piura, Cusco y Junín, con proporciones que fluctúan entre 13,6% y 5,8%.

CUADRO Nº 5.21
PERÚ: HOGARES EN VIVIENDAS PARTICULARES CON OCUPANTES PRESENTES, POR SERVICIO DE INFORMACIÓN Y COMUNICACIÓN QUE POSEE EL HOGAR, SEGÚN DEPARTAMENTO, 2007

Departamento	Total de hogares	Servicios que posee el hogar				
		Teléfono fijo	Teléfono celular	Conexión a internet	Conexión a Tv. por cable	Ninguno
Total	6 754 074	1 868 953	2 898 406	458 158	1 045 708	3 151 343
Amazonas	90 645	4 565	16 026	611	3 127	72 421
Ancash	260 087	52 317	90 827	8 813	27 641	145 835
Apurímac	106 445	5 237	17 113	969	3 469	87 136
Arequipa	309 892	88 508	153 299	21 133	38 416	121 519
Ayacucho	163 147	11 843	29 896	2 398	4 160	128 161
Cajamarca	333 311	23 692	67 663	5 470	8 179	256 646
Prov. Const. del Callao	216 252	109 393	136 199	22 853	61 788	40 765
Cusco	303 974	36 071	88 791	6 795	16 272	200 082
Huancavelica	112 817	3 323	6 773	415	845	103 954
Huánuco	180 731	13 140	33 778	2 687	6 939	141 182
Ica	180 828	42 748	99 690	7 657	13 470	63 626
Junín	303 218	51 220	94 196	6 601	16 537	183 243
La Libertad	384 842	114 624	167 336	21 913	48 573	171 336
Lambayeque	254 488	71 737	128 528	13 228	26 901	96 742
Lima	2 075 091	1 029 973	1 294 720	301 028	655 191	430 010
Loreto	176 046	34 948	36 193	3 304	15 200	121 344
Madre de Dios	27 494	2 837	10 619	252	3 838	15 163
Moquegua	49 099	8 675	23 950	2 514	6 647	22 256
Pasco	66 889	4 443	18 825	833	6 253	45 564
Piura	389 685	79 741	144 654	12 676	35 171	210 553
Puno	363 432	16 720	85 761	3 548	5 710	271 836
San Martín	173 646	20 181	43 705	3 565	25 371	115 560
Tacna	84 819	16 182	47 507	5 021	6 230	32 528
Tumbes	50 005	8 973	28 307	1 270	6 186	18 078
Ucayali	97 191	17 862	34 050	2 604	3 594	55 803
Lima Metropolitana 1/	2 076 821	1 092 999	1 335 908	317 686	670 690	378 794
Lima Provincias 2/	214 522	46 367	95 011	6 195	46 289	91 981

1/ Comprende la provincia de Lima y la Provincia Constitucional del Callao.
2/ Comprende el departamento de Lima, excepto la provincia de Lima.
Fuente : INEI - Censos Nacionales 2007: XI de Población y VI de Vivienda.

5.6.2.2 Número de servicios

Según el Censo del 2007, el 29,4% de los hogares del país cuentan con al menos uno de los servicios de información y comunicación, es decir, telefonía fija o móvil, TV conectada a cable, o conexión domiciliaria a Internet. El 12,8% de los hogares cuenta con 2 de los servicios mencionados; 6,7% de los hogares tiene 3 servicios y 4,4% de los hogares tienen los 4 servicios mencionados.

El 46,7% de los hogares, es decir, 3 millones 151 mil 343 hogares, no tienen ninguno de estos servicios.

GRÀFICO Nº 5.12
PERÚ: HOGARES POR NÚMERO DE SERVICIOS DE INFORMACIÓN Y COMUNICACIÓN QUE DISPONE EL HOGAR, 2007
(Distribución porcentual)

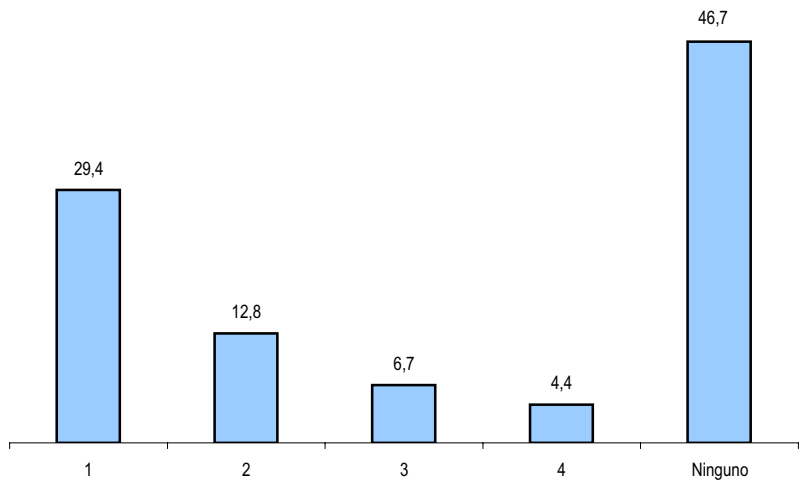

Fuente: INEI - Censos Nacionales 2007: XI de Población y VI de Vivienda.

Por área de residencia, es importante destacar que más de la tercera parte de los hogares urbanos (35,8%) tiene acceso a uno de los servicios de información y comunicación mencionados; el 16,7% de los hogares accede a 2 servicios de información y comunicación, y los hogares que cuentan con 3 y 4 servicios representan el 8,9% y 5,8%, respectivamente. El 32,8% de los hogares urbanos no tiene ninguno de los servicios de comunicación e información.

CUADRO Nº 5.22
PERÚ: HOGARES EN VIVIENDAS PARTICULARES CON OCUPANTES PRESENTES, POR ÁREA DE RESIDENCIA, SEGÚN NÚMERO DE SERVICIOS DE INFORMACIÓN Y COMUNICACIÓN QUE DISPONE EL HOGAR, 2007

Número de servicios de información y comunicación	Total de hogares	%	Área urbana	%	Área rural	%
Total	6754074	100,0	5131349	100,0	1622725	100,0
1	1987401	29,4	1839547	35,8	147854	9,1
2	861210	12,8	855997	16,7	5213	0,3
3	455076	6,7	454440	8,9	636	0,0
4	299044	4,4	298911	5,8	133	0,0
Ninguno	3151343	46,7	1682454	32,8	1468889	90,5

Fuente : INEI - Censos Nacionales 2007: XI de Población y VI de Vivienda.

En el área rural, el 90,5% de los hogares, que en términos absolutos son 1 millón 468 mil 889, no tiene ninguno de estos servicios y en proporciones menores a 1,0% se encuentran los hogares que cuentan con 2, 3 y 4 servicios. Aquellos hogares que cuentan con uno de los servicios representan el 9,1% de los hogares del área rural.

CUADRO Nº 5.23
PERÚ: HOGARES EN VIVIENDAS PARTICULARES CON OCUPANTES PRESENTES, POR NÚMERO DE SERVICIOS DE INFORMACIÓN Y COMUNICACIÓN QUE DISPONE EL HOGAR, SEGÚN DEPARTAMENTO, 2007

Departamento	Total	Número de servicios de información y comunicación				
		1	2	3	4	Ninguno
Total	6754074	1987401	861210	455076	299044	3151343
Amazonas	90 645	13 883	2 893	1 132	316	72 421
Ancash	260 087	70 485	26 985	11 985	4 797	145 835
Apurímac	106 445	14 277	3 097	1 423	512	87 136
Arequipa	309 892	118 060	39 635	18 686	11 992	121 519
Ayacucho	163 147	25 804	5 975	2 285	922	128 161
Cajamarca	333 311	57 434	12 254	4 846	2 131	256 646
Prov. Const. del Callao	216 252	80 446	50 458	29 461	15 122	40 765
Cusco	303 974	73 749	19 267	7 858	3 018	200 082
Huancavelica	112 817	6 976	1 374	420	93	103 954
Huánuco	180 731	27 987	7 379	2 933	1 250	141 182
Ica	180 828	85 472	20 646	7 535	3 549	63 626
Junín	303218	84096	25601	7856	2422	183243
La Libertad	384 842	121 293	56 495	24 709	11 009	171 336
Lambayeque	254 488	102 496	34 674	13 754	6 822	96 742
Lima	2 075 091	715 125	440 174	273 689	216 093	430 010
Loreto	176 046	31 277	14 169	6 994	2 262	121 344
Madre de Dios	27 494	8 527	2 513	1 171	120	15 163
Moquegua	49 099	17 632	5 036	2 618	1 557	22 256
Pasco	66 889	14 645	4 756	1 499	425	45 564
Piura	389 685	116 288	39 777	15 868	7 199	210 553
Puno	363 432	77 006	10 221	3 185	1 184	271 836
San Martín	173 646	34 436	14 797	6 620	2 233	115 560
Tacna	84 819	37 948	8 289	3 802	2 252	32 528
Tumbes	50 005	22 921	5 971	2 267	768	18 078
Ucayali	97 191	29 138	8 774	2 480	996	55 803
Lima Metropolitana 1/	2 076 821	722 405	459 286	289 038	227 298	378 794
Lima Provincias 2/	214 522	73 166	31 346	14 112	3 917	91 981

1/ Comprende la provincia de Lima y la Provincia Constitucional del Callao.
2/ Comprende el departamento de Lima, excepto la provincia de Lima.
Fuente : INEI - Censos Nacionales 2007: XI de Población y VI de Vivienda.

Por departamentos, las mayores proporciones de hogares que cuentan con 1 sólo servicio de información y comunicación, se encuentran en Ica, Tumbes, Tacna, Lambayeque, Arequipa, la Provincia Constitucional del Callao y Moquegua (entre 35,9% y 47,3%).

En cuanto a los hogares que acceden a 2 servicios, las proporciones más altas están en la Provincia Constitucional del Callao, los departamentos de Lima, La Libertad, Lambayeque, Arequipa y Tumbes (porcentajes que fluctúan en un rango de 11,9% y 23,3%).

Los hogares que tienen un mayor acceso a los servicios de información y comunicación, es decir, los que cuentan con 3 y 4 servicios, se encuentran en el departamento de Lima, la Provincia Constitucional del Callao y los departamentos de Arequipa, La Libertad y Moquegua, principalmente (porcentajes entre 23,6% y 8,5%).

La mayor cantidad de hogares que no dispone de ningún servicio de información y comunicación, exceptuando Lima, se encuentran en los departamentos de Puno, Cajamarca, Piura, Cusco y Junín, donde hay más de 183 mil hogares carentes de este tipo de servicios.

GRÀFICO Nº 5.13
PERÚ: HOGARES QUE DISPONEN DE AL MENOS UN SERVICIO DE INFORMACIÓN Y COMUNICACIÓN EN EL HOGAR, SEGÚN DEPARTAMENTO, 2007
(Miles)

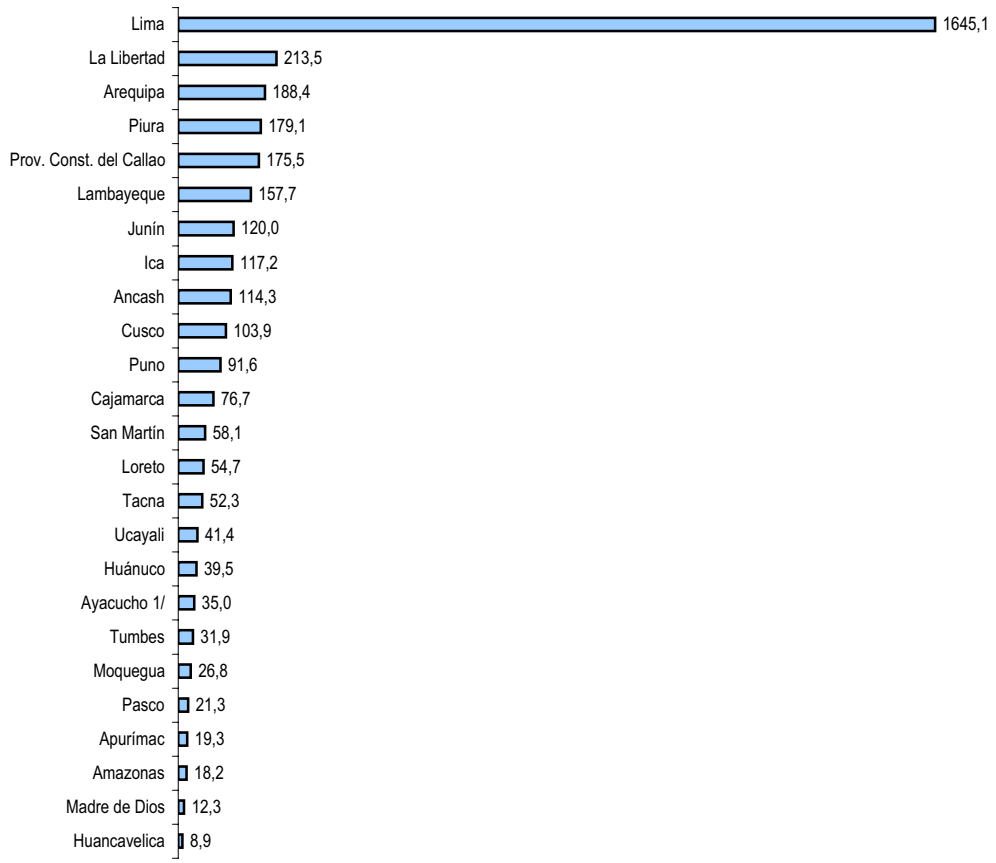

Fuente: INEI - Censos Nacionales 2007: XI de Población y VI de Vivienda.

5.7 Combustible usado para cocinar

El tipo de combustible más usado para cocinar en los hogares peruanos es el gas, pues lo utilizan 3 millones 751 mil 930 de hogares (55,6%), seguido de leña que es utilizada por 2 millones 36 mil 901 hogares (30,2%).

Es el área urbana, la que presenta el mayor porcentaje de hogares que utilizan gas (71,4%), en tanto que la leña es menos utilizada en esta área (15,2%). En el área rural sólo en el 5,6% de los hogares se utiliza el gas, y cobra relevancia la leña que es usada por el 77,4% de hogares y la bosta/estiércol que es utilizada por el 14,5% de los hogares rurales.

CUADRO Nº 5.24
PERÚ: HOGARES EN VIVIENDAS PARTICULARES CON OCUPANTES PRESENTES, POR ÁREA DE RESIDENCIA, SEGÚN TIPO DE ENERGÍA O COMBUSTIBLE QUE MÁS UTILIZAN PARA COCINAR EN EL HOGAR, 2007

Tipo de combustible	Total		Área urbana		Área rural	
	Abs.	%	Abs.	%	Abs.	%
Total	6 754 074	100,0	5 131 349	100,0	1 622 725	100,0
Electricidad	103 343	1,5	102 581	2,0	762	0,0
Gas	3 751 930	55,6	3 661 853	71,4	90 077	5,6
Kerosene	199 860	3,0	193 843	3,8	6 017	0,4
Carbón	170 643	2,5	156 657	3,1	13 986	0,9
Leña	2 036 901	30,2	781 705	15,2	1 255 196	77,4
Bosta, Estiércol	282 660	4,2	46 895	0,9	235 765	14,5
Otro	12 417	0,2	8 092	0,2	4 325	0,3
No cocinan	196 320	2,9	179 723	3,5	16 597	1,0

Fuente : INEI - Censos Nacionales 2007: XI de Población y VI de Vivienda.

A nivel de departamentos y respecto al uso del gas, después de Lima Metropolitana con 1 millón 793 mil 209 hogares y el departamento de Lima con 1 millón 747 mil 753 hogares, los departamentos que más lo utilizan son La Libertad (214,750 hogares), Arequipa (212,581) y Provincia Constitucional del Callao (187,256). Los que menos usan gas como combustible para cocinar son Madre de Dios (12,017), Huancavelica (14,185), Apurímac (16,267) y Amazonas (20,741).

La bosta/ estiércol es utilizada en mayor porcentaje en los hogares de los departamentos de Puno (170,644) y Cusco (46,000), mientras que los hogares del departamento de Cajamarca (251,813) utilizan con mayor frecuencia la leña.

CUADRO Nº 5.25
PERÚ: HOGARES EN VIVIENDAS PARTICULARES CON OCUPANTES PRESENTES, POR TIPO DE ENERGÍA O COMBUSTIBLE QUE MÁS UTILIZAN PARA COCINAR EN EL HOGAR, SEGÚN DEPARTAMENTO, 2007

Departamento	Total de hogares	Energía o combustible que más utilizan para cocinar							No cocinan
		Electricidad	Gas	Kerosene	Carbón	Leña	Bosta, Estiércol	Otro	
Total	6 754 074	103 343	3 751 930	199 860	170 643	2 036 901	282 660	12 417	196 320
Amazonas	90 645	186	20 741	194	416	65 711	30	21	3 346
Ancash	260 087	1 515	110 726	4 293	2 083	133 846	1 042	343	6 239
Apurímac	106 445	225	16 267	361	263	81 706	5 904	35	1 684
Arequipa	309 892	4 651	212 581	29 841	444	45 386	5 133	302	11 554
Ayacucho	163 147	310	35 956	648	303	115 341	7 026	243	3 320
Cajamarca	333 311	906	70 027	1 187	1 532	251 813	1 361	196	6 289
Prov. Const. del Callao	216 252	5 169	187 256	11 651	2 176	3 562	-	130	6 308
Cusco	303 974	2 192	98 869	5 764	2 049	141 432	46 000	293	7 375
Huancavelica	112 817	219	14 185	341	245	78 374	17 829	55	1 569
Huánuco	180 731	476	47 236	1 241	899	120 351	4 122	2 063	4 343
Ica	180 828	1 727	137 091	6 130	687	28 274	72	193	6 654
Junín	303 218	2 020	126 327	4 349	1 093	147 455	13 150	832	7 992
La Libertad	384 842	2 960	214 750	6 067	10 019	133 985	2 135	3 342	11 584
Lambayeque	254 488	1 822	155 874	2 485	25 896	61 466	55	115	6 775
Lima	2 075 091	69 279	1 747 753	85 271	28 256	75 060	1 199	1 160	67 113
Loreto	176 046	1 017	48 517	5 938	18 172	97 232	123	92	4 955
Madre de Dios	27 494	168	12 017	116	6 243	6 062	6	41	2 841
Moquegua	49 099	1 385	26 439	3 791	71	14 451	383	46	2 533
Pasco	66 889	533	24 733	1 186	737	30 715	5 341	1 807	1 837
Piura	389 685	2 345	157 098	3 827	60 004	157 501	95	146	8 669
Puno	363 432	702	93 957	14 804	691	75 582	170 644	667	6 385
San Martín	173 646	660	57 453	488	640	108 258	80	91	5 976
Tacna	84 819	1 922	53 757	8 777	334	14 074	866	100	4 989
Tumbes	50 005	397	36 057	326	3 054	7 728	12	33	2 398
Ucayali	97 191	557	46 263	784	4 336	41 536	52	71	3 592
Lima Metropolitana 1/	2 076 821	72 869	1 793 209	90 012	27 453	26 061	-	1 177	66 040
Lima Provincias 2/	214 522	1 579	141 800	6 910	2 979	52 561	1 119	113	7 381

1/ Comprende la provincia de Lima y la Provincia Constitucional del Callao.
2/ Comprende el departamento de Lima, excepto la provincia de Lima.
Fuente : INEI - Censos Nacionales 2007: XI de Población y VI de Vivienda.

5.8 Tenencia de chimenea en la cocina

Los censos nacionales de 2007, incluyeron una pregunta sobre tenencia de chimenea en la cocina dirigida a los hogares que cocinan con leña, carbón, bosta/estiércol y kerosene. Los resultados revelan que de los 2 millones 690 mil 64 hogares en viviendas particulares que cocinan con este tipo de combustibles, sólo 405 mil 475, es decir, el 15,1% disponen de chimenea en la cocina, 2 millones 231 mil 786 no cuentan con este servicio (83,0%) y 52 mil 803 hogares no respondieron la pregunta (2,0%).

Al interior de los 405 mil 475 hogares que señalaron que disponen de chimenea en la cocina, 306 mil 973 cocinan con leña (75,7%), 53 mil 875 utilizan mayormente bosta/estiércol (13,3%), 23 mil 926 hogares cocinan con carbón (5,9%) y 20 mil 701 preparan sus alimentos mediante el uso de kerosene.

CUADRO Nº 5.26
PERÚ: HOGARES EN VIVIENDAS PARTICULARES CON OCUPANTES PRESENTES POR TENENCIA DE CHIMENEA EN LA COCINA, SEGÚN TIPO DE COMBUSTIBLE MÁS UTILIZADO PARA COCINAR, 2007

Tipo de combustible más utilizado para cocinar	Total	%	Tenencia de chimenea					
			Si		No		No especificado	
			Absoluto	%	Absoluto	%	Absoluto	%
Total	2 690 064	100,0	405 475	100,0	2 231 786	100,0	52 803	100,0
Kerosene	199 860	7,4	20 701	5,1	174 235	7,8	4 924	9,3
Carbón	170 643	6,3	23 926	5,9	142 901	6,4	3 816	7,2
Leña	2 036 901	75,7	306 973	75,7	1 691 799	75,8	38 129	72,2
Bosta o estiércol	282 660	10,5	53 875	13,3	222 851	10,0	5 934	11,2

Fuente : INEI - Censos Nacionales 2007: XI de Población y VI de Vivienda.

Según área, en el área urbana se encuentra 213 mil 569 hogares que cuentan con chimenea en sus cocinas y, al interior de este grupo, corresponde el 73,0% a hogares que cocinan con leña, 10,6% a los que cocinan con carbón, el 9,4% a los que usan kerosene y el 7,0% a los que usan bosta/estiércol. En el área rural, se encuentra una cantidad menor de hogares (191 mil 906) que disponen de chimenea en la cocina; de éstos, 151 mil 8 (78,7%) cocinan con leña, 38 mil 926 (20,3%) utilizan bosta/estiércol, y en menor cantidad carbón y kerosene (1 mil 371 y 601 hogares, respectivamente).

GRÀFICO Nº 5.14
PERÚ: HOGARES QUE DISPONEN DE CHIMENEA POR TIPO DE COMBUSTIBLE QUE UTILIZAN PARA COCINAR, SEGÚN ÁREA DE RESIDENCIA, 2007
(Distribución porcentual)

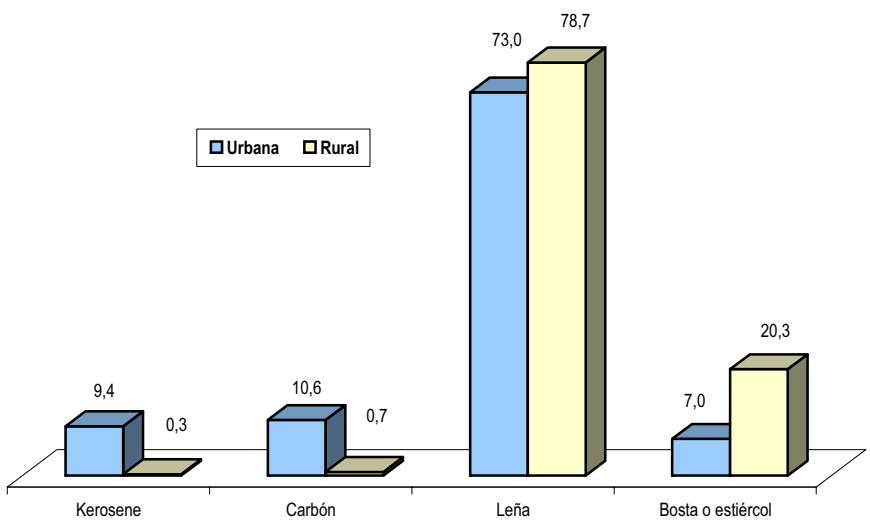

Fuente: INEI - Censos Nacionales 2007: XI de Población y VI de Vivienda.

A nivel de departamentos, en Junín, Cusco, Cajamarca, La Libertad, Huánuco, Ancash y Ayacucho, se observan entre 18 mil 500 y 48 mil 671 hogares que cocinan con leña y disponen de chimenea en la cocina. En el extremo opuesto, en Madre de Dios, Provincia Constitucional del Callao, Tumbes, Moquegua y Tacna, se aprecia el menor número de hogares que cocinan con leña y disponen de chimenea en la cocina (menos de 2 mil hogares).

GRÀFICO Nº 5.15
PERÚ: HOGARES EN VIVIENDAS PARTICULARES CON OCUPANTES PRESENTES QUE DISPONEN DE CHIMENEA EN LA COCINA Y UTILIZAN LEÑA PARA COCINAR, SEGÚN DEPARTAMENTOS, 2007

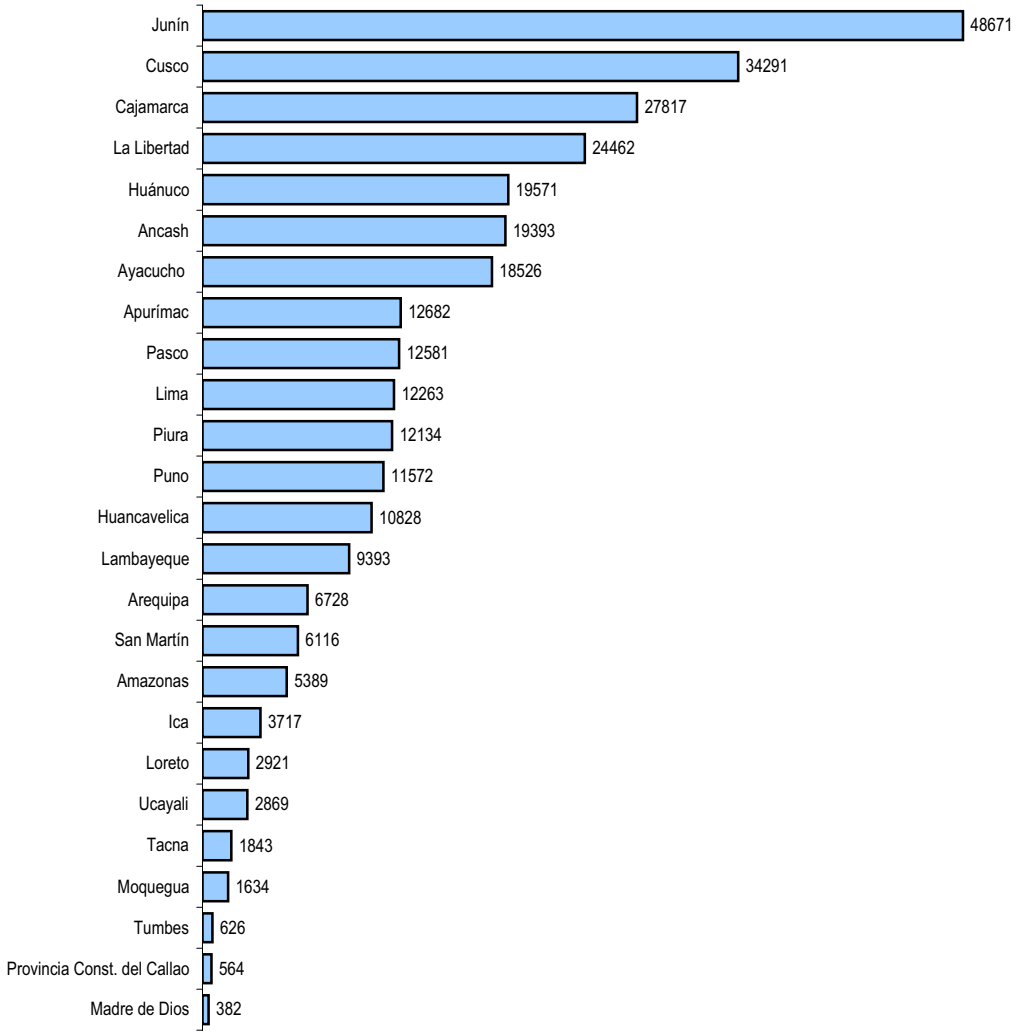

Fuente: INEI - Censos Nacionales 2007: XI de Población y VI de Vivienda.

Capítulo 6

Estratificación de Departamentos en Base a Indicadores Sociodemográficos

- Metodología
- Comportamiento de los indicadores
- Características de los estratos

Capítulo 6:
ESTRATIFICACIÓN DE DEPARTAMENTOS EN BASE A INDICADORES SOCIODEMOGRÁFICOS

El conjunto de gráficos adjuntos, representan un perfil sociodemográfico del Perú, que refleja parcialmente las condiciones de vida de la población de nuestro país. Cada uno de ellos corresponde a un Departamento. Se ha incluido en ellos, los ámbitos de la Provincia Constitucional del Callao, Lima Metropolitana y Lima Provincias, por ser de relevancia para el análisis de la información.

6.1 Metodología

La estratificación de ámbitos se han realizado en base a 16 indicadores sociodemográficos obtenidos de los resultados de los Censos de Población y Vivienda 2007, que han sido publicados en los capítulos precedentes.

Los 16 indicadores se encuentran asociados a 4 temáticas: Indicadores demográficos, situación educativa, indicadores económicos y servicios básicos en la vivienda.

RELACIÓN DE INDICADORES SOCIODEMOGRÁFICOS

Indicadores Demográficos	
INDDEPDEM	Índice de dependencia demográfica.
INDENVEJE	Índice de envejecimiento.
PMADOLES	Porcentaje de madres adolescentes.
PHOGSMIG	Porcentaje de hogares sin miembros migrantes.
Situación Educativa	
TAESC3A5	Tasa de asistencia escolar (TAE) de la niños de 3 a 5 años.
TAE1216FE	TAE de la población femenina de 12 a 16 años de edad.
TANALPOB	Tasa de analfabetismo de la población.
TANALPFEM	Tasa de analfabetismo de la población femenina.
Indicadores Económicos	
PPETRAB	Porcentaje de la población en edad de trabajar
PPETCSEC	% de la población total en edad de trabajar con secundaria.
TAEPET	Tasa de actividad económica de la PET.
TAOCUFE	Tasa de ocupación femenina
Servicios básicos en la Vivienda	
PVIVCLAD	Porcentaje de viviendas con ladrillo /cemento
PVIVCART	Porcentaje de viviendas con agua por red de tubería
PVIVCLRP	Porcentaje de viviendas con luz por red publica
PVIVCDRP	Porcentaje de viviendas con desagüe por red publica

Se realizó un análisis de correlación previo de los indicadores, el cual mostró una alta correlación positiva entre los 4 indicadores de la condición de vivienda: material predominante en paredes y el acceso a los servicios a través de la red pública: agua, desagüe y luz.

Asimismo estos 4 indicadores presentaron una alta correlación lineal positiva con el porcentaje de la población en edad de trabajar y la tasa de asistencia escolar de niños de 3 a 5 años; mientras que con el índice de dependencia demográfica, la tasa de analfabetismo de la población total y la tasa de analfabetismo femenina presentaron una alta correlación negativa. El indicador que presenta una menor correlación con todos los indicadores estudiados es la tasa de ocupación femenina.

Los ámbitos geográficos fueron clasificados y ordenados mediante un indicador sintético multivariante, construido con base a los 16 indicadores y utilizando la técnica de componentes principales. Se constituyeron 5 estratos, que reflejan niveles diferentes y crecientes de mejores de condiciones de vida. En términos relativos, el estrato I refleja las condiciones más desfavorables para la población, mientras que el estrato V presenta las mejores condiciones de vida.

Asimismo con base al indicador sintético, se ordenaron y elaboraron los gráficos radiales para cada ámbito analizado.

6.2 Comportamiento de los indicadores

Del análisis general de los Estratos y los gráficos adjuntos se puede apreciar y deducir lo siguiente:

a) Los indicadores: tasa de analfabetismo de la población (TANALPOB) y tasa de analfabetismo de la población femenina (TANALPFEM), así como el indicador de dependencia demográfica (INDDEPDEM), presentan una disminución significativa de estrato en estrato.

   Los indicadores de analfabetismo (TANALPOB) y (TANALPFEM), son altos en todos los gráficos del primer estrato, excepto Loreto y Ucayali; disminuyen significativamente en el segundo estrato; en el estrato 3, sólo la tasa de analfabetismo de la mujer (TANALPFEM) persiste, y ambos alcanzan sus valores más bajos en el estrato 5. A diferencia de estos últimos el indicador de dependencia demográfica disminuye en forma persistente y consistente de estrato en estrato y dentro de cada estrato.

   Desde el punto de vista conceptual y empírico estos 3 indicadores se encuentran asociados a las condiciones de vida de la población. Altos niveles de analfabetismo devienen en bajas productividades del trabajo y con ello, menores ingresos. Mientras en el estrato I existen en promedio existen 76 dependientes por cada 100 personas en edad de trabajar, en el estrato V son 48 dependientes. Asimismo, mientras que la tasa promedio de analfabetismo de la población (TANALPOB) y de la mujer (TANALPFEM) en el estrato I es de 14 y 34 por cada 100 personas y mujeres respectivamente; en el estrato V sólo alcanza el 3% y 9 %.

b) El índice de envejecimiento de la población (INDENVEJE), crece en forma significativa de estrato en estrato y dentro de cada estrato, con la excepción de departamentos en zonas selváticas, que presentan siempre bajos niveles de envejecimiento para el estrato en el cual se encuentran.

   La tasa de envejecimiento de la población en las sociedades modernas es un indicador que refleja el nivel de desarrollo alcanzado; en nuestro país se genera no solo por el descenso de la tasa de natalidad y de la mortalidad en la vejez, sino por la migración de la población de edad en trabajar de ciudades de menor nivel hacia las de mayor nivel en busca de mejores oportunidades de vida. En el estrato I en promedio, existen 22 personas mayores de 60 años y mas por cada 100 menores de 15 años; mientras que en el estrato V existen 36 mayores de 60 años por cada 100 personas menores de 15 años.

   La tasa de asistencia escolar femenina de 12 a 16 años (TAE1216FE) y la de niños de 3 a 5 años (TAESC3A5), reflejan el nivel de importancia que las sociedades asignan a la educación, como un instrumento para mejorar sus condiciones de vida y salir de la pobreza; se encuentran asociados a niveles de vida ya alcanzados pero tendrán influencia en los próximos años. Es realmente preocupante las bajas tasas de asistencia escolar de nuestro país

comparadas con las que se alcanzan en otros países de América Latina; ya que afectará la productividad del trabajo y por consecuencia los niveles de ingreso de la población en los próximos años.

Si bien estos indicadores no crecen de manera consistente de estrato en estrato si los hacen en relación directa. En el estrato I, que agrupa los departamentos que ofrecen las condiciones más desfavorables, las tasas de asistencia en promedio son de 39 y 72 alumnos por cada 100 niños y adolescentes respectivamente; mientras que en el quinto estrato, el número de alumnos que asiste crece a 65 y 84 respectivamente por cada 100 educandos.

c) Conceptualmente, la tasa de actividad de la población en edad de trabajar (TAEPET), constituida por la población en edad de trabajar que participa de una actividad económica o busca empleo y el Porcentaje de la población en edad de trabajar con educación secundaria (PPETCSEC), son dos indicadores que por su naturaleza se encuentran asociados al bienestar económico de los hogares.

Sin embargo la evidencia empírica muestra que ambos indicadores por su baja correlación con el resto no tienen mayor influencia en la conformación del indicador sintético y solo permiten en el caso del primer indicador (TAEPET), diferenciar el estrato mas pobre de los restantes y el caso de (PPETCSEC), los dos primeros de los subsiguientes.

En los cuatro estratos superiores, los indicadores presentan un amplio rango de variación dentro de cada estrato y una baja variabilidad entre el promedio de los estratos; lo cual indica que no basta una tasa de actividad alta, ni el nivel de secundaria de la PET para diferenciar los estratos superiores o alcanzar grados superiores de bienestar; y podría indicar, la necesidad de incorporar indicadores de productividad o de mayor nivel educativo.

d) El Porcentaje de madres adolescentes (PMADOLES), es un indicador sociodemográfico, que desde el punto de vista conceptual, se encuentra asociado a bajos niveles de educación de la mujer y mediante esta vía, a la transmisión intergeneracional de la pobreza. Si bien constituye un indicador que diferencia niveles de vida, la evidencia empírica muestra un mayor grado de asociación con la existencia de población en zonas con clima tropical, independientemente del estrato que se conforme. Los gráficos y datos muestran que precisamente los departamentos donde se alcanzan los mayores porcentajes de madres adolescentes en el país, son Loreto (24,71), Ucayali (23,54), San Martín (23,12), Madre de Dios (21,01), Amazonas (20,51) y Tumbes (16,24), que se caracterizan por tener dicho clima.

Ello origina por ejemplo que el promedio de los porcentajes de madres adolescentes en el estrato III sea ligeramente superior al estrato II. En los demás estratos el indicador (PMADOLES) se comporta conforme a lo esperado.

e) La tasa de ocupación femenina de la PEA (TAOCUFE), a pesar de obtener altos valores en todos los estratos, no presenta una variación significativa de estrato en estrato; situación que se va a presentar asimismo en los demás estratos. Ello significa que la variabilidad de dicho indicador refleja una situación sociodemográfica pero no niveles de vida.

f) Todos los indicadores relacionados a los servicios de la vivienda: Porcentaje de viviendas con agua por red de tubería (PVIVCART), Porcentaje de viviendas con luz por red publica (PVIVCLRP), Porcentaje de viviendas con desagüe por red publica (PVIVCDRP), así como el Porcentaje de viviendas con ladrillo /cemento (PVIVCLAD) y el Porcentaje de la Población en edad de trabajar son los indicadores que mayor influencia tienen en la conformación del indicador sintético, se encuentran tradicionalmente asociados a los niveles de vida, y muestran cifras crecientes de estrato en estrato y, con ligeras excepciones, dentro de cada estrato. Desde el punto de vista conceptual y cuantitativo son los indicadores que mejor reflejan los niveles de vida, dentro de los indicadores estudiados.

6.3 Características de los estratos

El Primer estrato, conformado por los departamentos de Huancavelica, Amazonas, Huánuco, Loreto, Ucayali, Apurimac y Ayacucho presentan las condiciones de vida más desfavorables para la población. En el se puede apreciar:

ESTRATO I



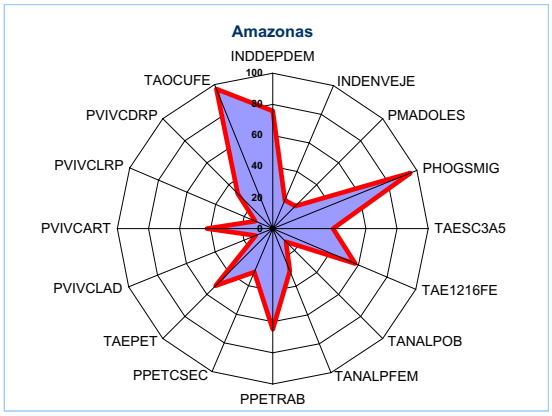

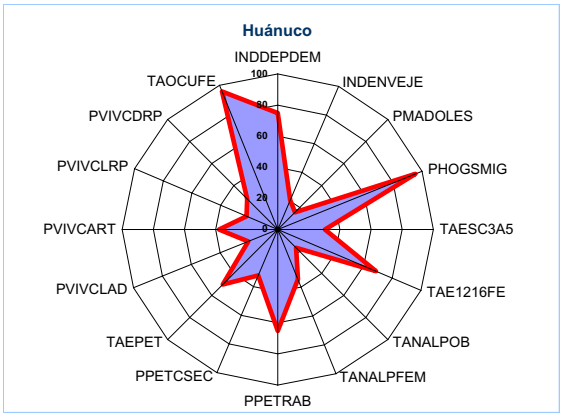

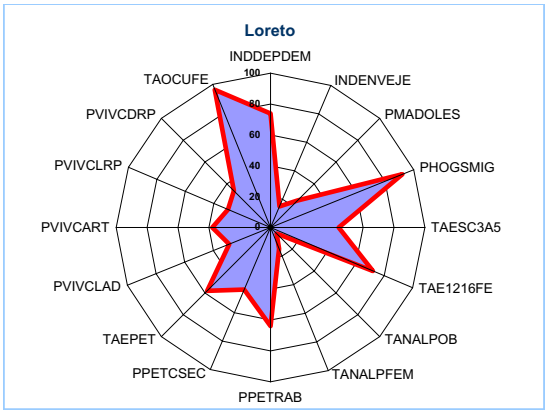

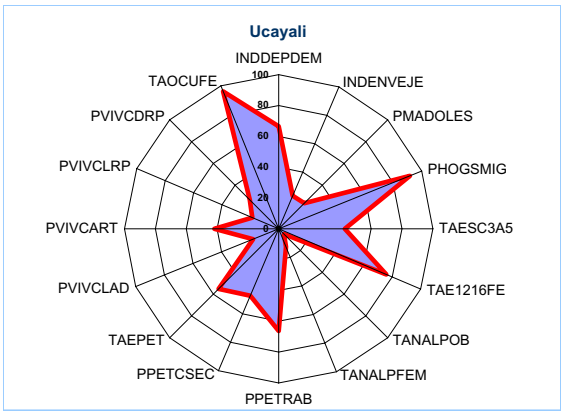



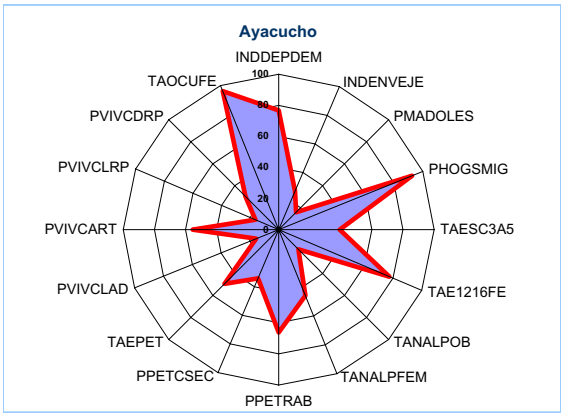

- El estrato I presenta los más bajos niveles de acceso a los servicios básicos de la vivienda; entre el 34% y 55% las viviendas cuentan con agua a través de red de tubería (PVIVCART); entre el 5% y 30% de las viviendas poseen luz a través de la red publica (PVIVCLRP); entre el 14% y 33% de las viviendas poseen desagüe por la red pública (PVIVCDRP), y solo entre el 5% y 29% de las viviendas han sido construidas con material noble.

- Presenta asimismo, los niveles mas bajos de asistencia escolar de niños de 3 a 5 años (TAESC3A5); sólo entre el 30% y 44% de los niños asisten a la escuela; indicador que refleja el presente pero influirá en el futuro de la población en el mediano plazo.
- Con la excepción de Loreto y Ucayali, presenta asimismo las más altas tasas de analfabetismo de la población total (TANALPOB) y de la mujer (TANALPFEM), indicadores que disminuyen de estrato en estrato. En promedio en el estrato I, 14 de cada 100 personas son analfabetas y 34 de cada 100 mujeres tienen la misma condición mostrando que además existe exclusión por género.
- Salvo en Ucayali el indicador de dependencia demográfica (INDEPDEM), presenta de gráfico a gráfico una disminución significativa dentro del estrato; situación que se va a repetir de estrato en estrato.

El estrato II en el cual se ubican los Departamentos de Cajamarca, San Martín, Pasco, Puno y Cuzco, presenta las siguientes características:

ESTRATO II

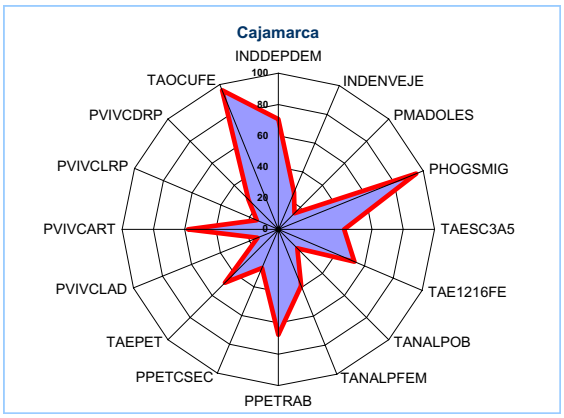

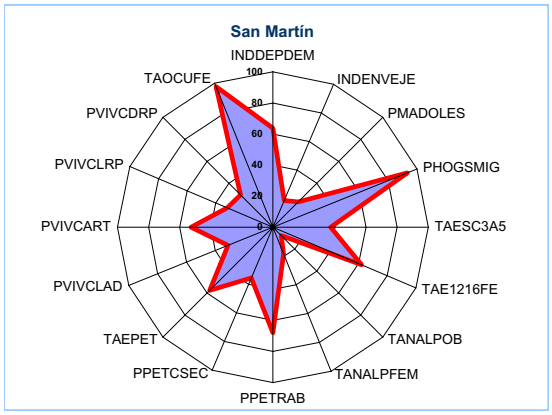

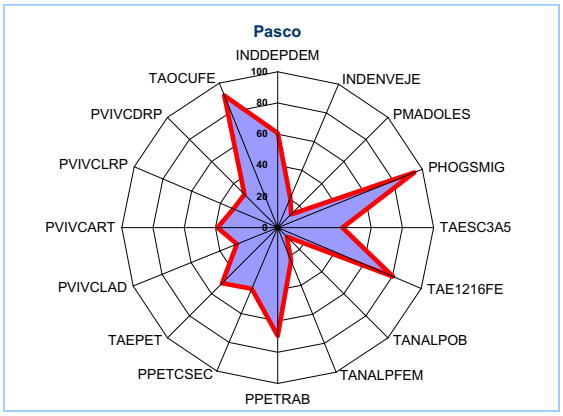

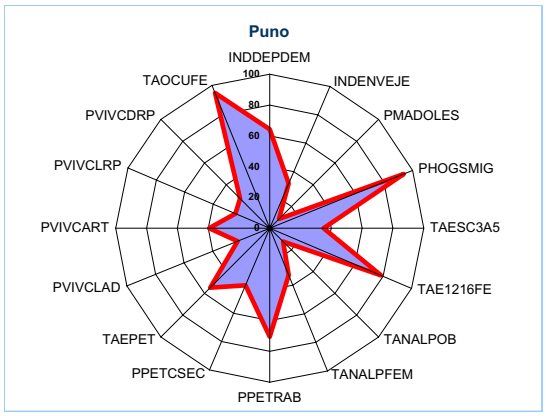

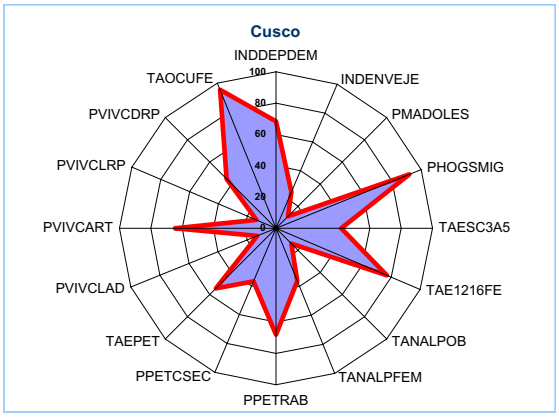

- En los indicadores: Porcentaje de Hogares sin miembros migrantes (PHOGSMIG), Tasa de asistencia escolar de niños de 3 a 5 años (TAESC3A5), Tasa de asistencia escolar femenina de 12 a 16 años (TAE1216FE) y Porcentaje de la Población en edad de trabajar con educación secundaria (PPETCSEC), el Estrato II presenta cifras muy similares a las del Estrato I.
- En ambos estratos se presentan asimismo, los niveles mas bajos de asistencia escolar de niños de 3 a 5 años; indicador que refleja no sólo el presente sino el futuro inmediato de la niñez en dichos ámbitos.

- Al igual que en el estrato I, el Porcentaje de la población en edad de trabajar (PPETTRAB), presenta un incremento sostenido pero en forma leve dentro del estrato, situación que se va a presentar también en los estratos subsiguientes.

- La tasa tasas de analfabetismo de la población total (TANALPOB) y de la mujer (TANALPFEM), presenta un decrecimiento significativo respecto del estrato I, pero una alta variabilidad dentro del mismo.

El Estrato III conformado por los departamentos de Madre de Dios, Junín, Piura, Ancash y Tumbes, reflejan por el valor que toman sus indicadores, una mayor cercanía a los estratos I y II.

ESTRATO III

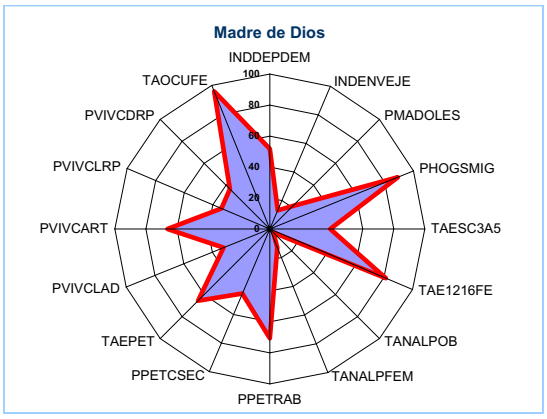

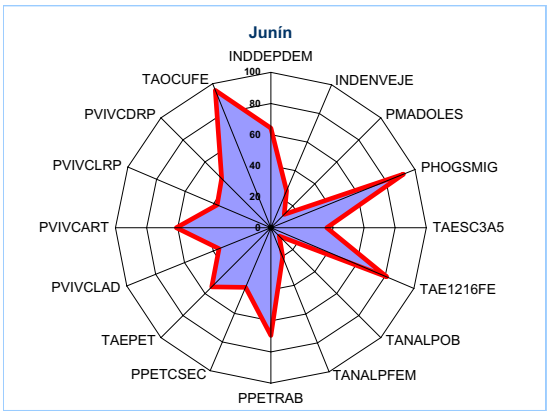

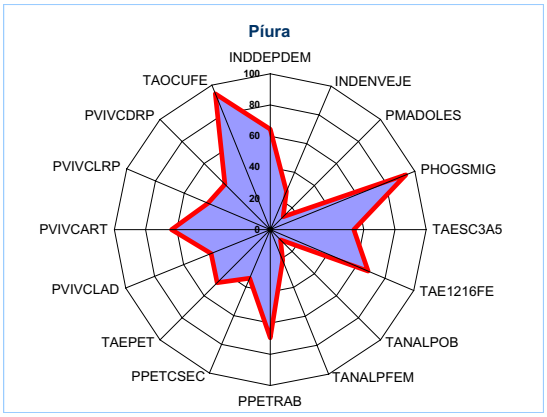



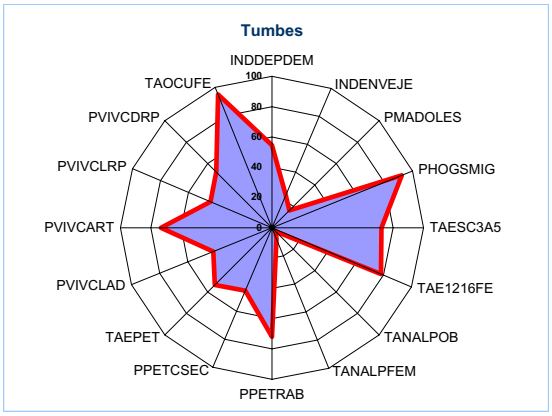

- Los gráficos se van engrosando, en la medida que crecen, aunque todavía no de manera significativa, los indicadores de acceso a los servicios básicos: particularmente los de desagüe (PVIVCDRP) y luz (PVIVCLRP).
- Es un estrato donde los indicadores presentan una alta variabilidad.
- El indicador de dependencia demográfica continúa descendiendo situación que también se manifiesta en los siguientes estratos.

El Estrato IV conformado por los ámbitos de La Libertad, Lambayeque, Ica, y Lima Provincias constituyen por lo que sus indicadores representan, los ámbitos emergentes de nuestro país y se encuentra por la magnitud de sus indicadores mas cercanos al estrato V, que a los estratos I y II.

- Al igual que en los demás estratos, el índice de dependencia demográfica (INDEPDEM), presenta un decrecimiento sostenido, mientras que el índice de envejecimiento (INDENVEJE) crece también en forma sostenida.

ESTRATO IV

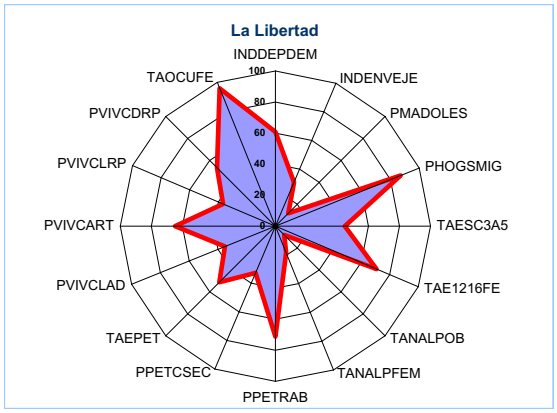

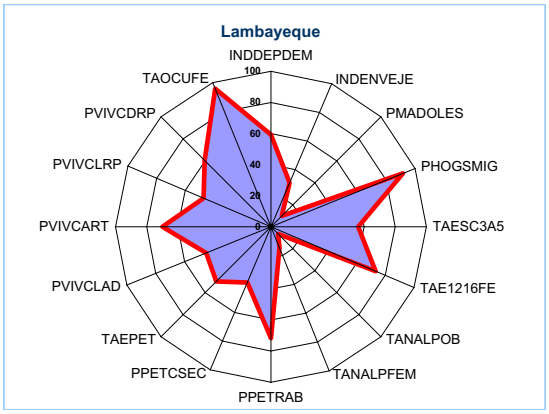

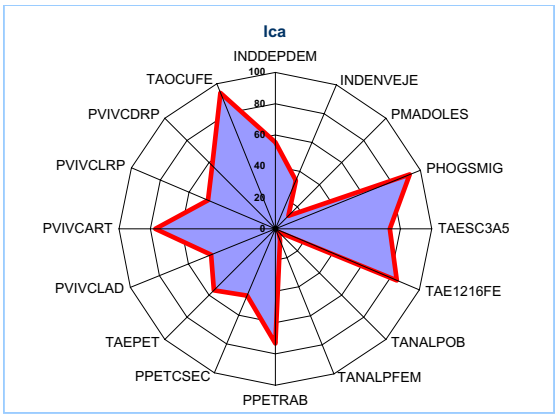

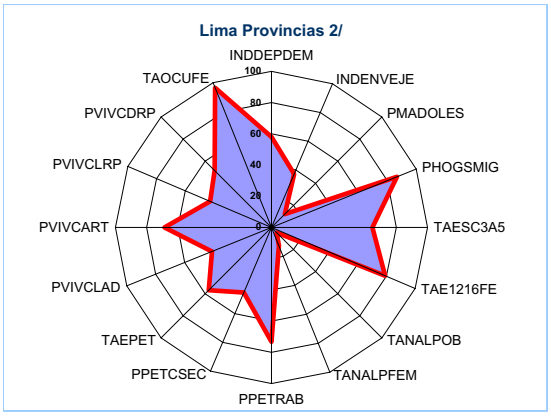

- La tasa de actividad económica de la población en edad de trabajar, al igual que el porcentaje de población en edad de trabajar crece dentro del estrato en forma significativa.

El Estrato V conformado por los ámbitos de Tacna, Moquegua, Arequipa, Provincia Constitucional del Callao, Departamento de Lima y Lima Metropolitana, son los ámbitos donde se refleja desde el punto de vista sociodemográfico la modernidad y presentan condiciones para un mejor nivel de vida a la población que la habita.

- En dicho estrato entre el 69% y 81% de viviendas han sido construidas con material noble; entre el 80% y 86% las viviendas cuentan con agua a través de red de tubería; entre el 73% y 84% de las viviendas poseen luz a través de la red publica y entre el 65% y 82% de las viviendas poseen desagüe por la red pública.

- Asimismo en estos ámbitos, entre el 75 y 77% de la población se encuentra en edad de trabajar y existen sólo entre 46 y 51 dependientes por cada 100 habitantes que trabajan.

- Finalmente, los ámbitos en el estrato V presentan las más altas tasas de asistencia escolar de la niñez de 3 a 5 años (entre 58 y 71%) y de 12 a 16 años (entre 79% y 86%), y las más bajas tasas de analfabetismo. En este estrato, entre 2 y 4 personas de cada 100 son analfabetos y existe entre 7 y 8 personas de sexo femenino por cada 100 que tienen la misma condición.

ESTRATO V

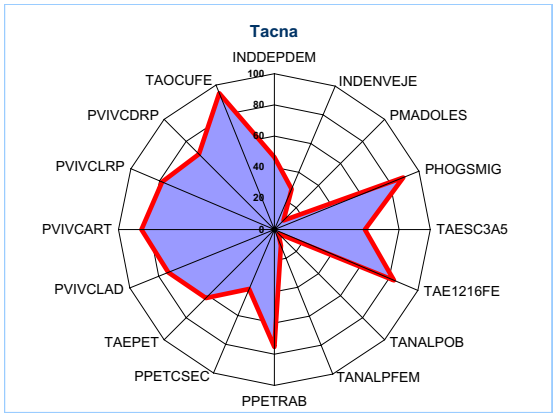

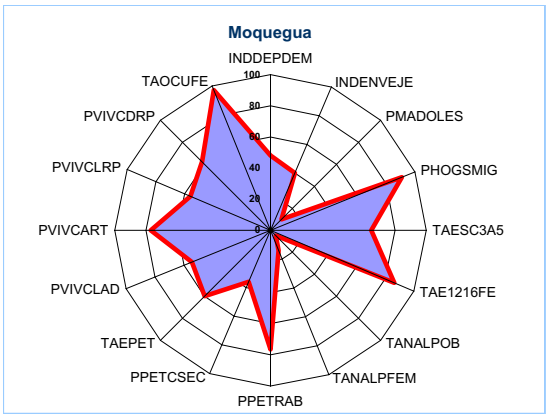

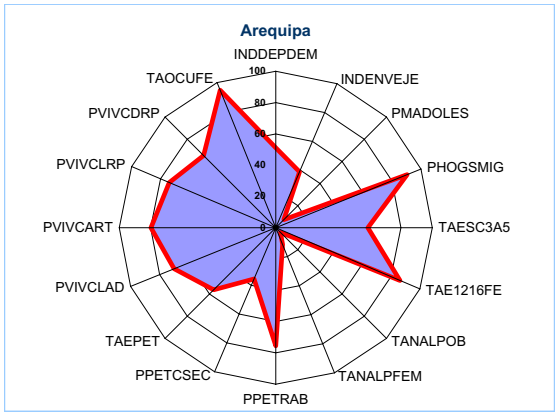

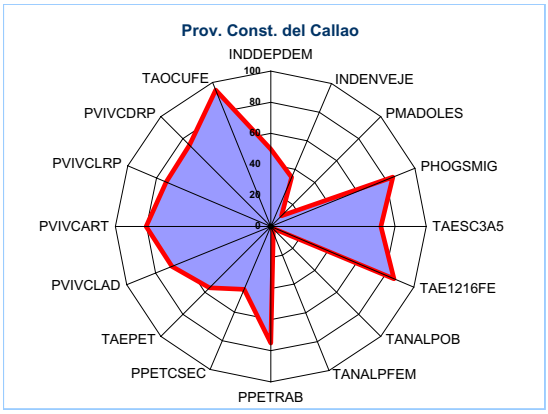

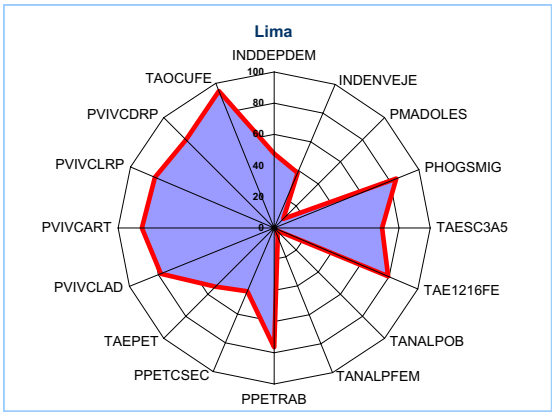

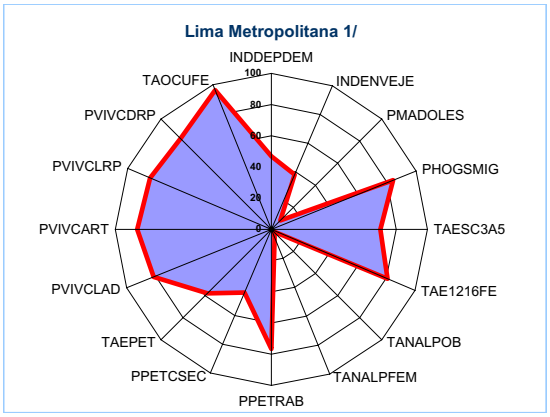

Debe tomarse en consideración que la conformación de estratos y análisis de la información se ha realizado con cifras relativas, expresadas en forma de indicadores y/o porcentajes. Con ellas se puede priorizar los ambitos de intervención, pero no significan de manera alguna una proporción o cantidad similar de recursos a destinar en dichos ámbitos. Para ello deben tomarse en cuenta las cifras absolutas, que se presentan en los capítulos precedentes.

Anexo Estadístico

CUADRO Nº 1.1
PERÚ: POBLACIÓN CENSADA, POR GRUPO DE EDAD, SEGÚN DEPARTAMENTO, ÁREA DE RESIDENCIA Y SEXO, 2007

Departamento, área de residencia y sexo	Total	Grupo de edad					
		Menos de 1 año	1 a 4 años	5 años	6 a 11 años	12 a 17 años	18 y más años
Total	27 412 157	500 672	2 223 948	523 644	3 313 391	3 451 075	17 399 427
Hombre	13 622 640	254 537	1 134 711	267 497	1 687 353	1 746 909	8 531 633
Mujer	13 789 517	246 135	1 089 237	256 147	1 626 038	1 704 166	8 867 794
Área Urbana	20 810 288	358 482	1 555 226	364 326	2 303 616	2 521 260	13 707 378
Hombre	10 226 205	182 489	794 601	186 382	1 171 796	1 261 610	6 629 327
Mujer	10 584 083	175 993	760 625	177 944	1 131 820	1 259 650	7 078 051
Área Rural	6 601 869	142 190	668 722	159 318	1 009 775	929 815	3 692 049
Hombre	3 396 435	72 048	340 110	81 115	515 557	485 299	1 902 306
Mujer	3 205 434	70 142	328 612	78 203	494 218	444 516	1 789 743
Amazonas	375 993	8 380	38 534	8 898	57 513	53 678	208 990
Hombre	192 940	4 295	19 585	4 512	29 220	27 653	107 675
Mujer	183 053	4 085	18 949	4 386	28 293	26 025	101 315
Área Urbana	166 003	2 972	13 791	3 257	21 839	24 125	100 019
Hombre	83 318	1 486	7 034	1 696	11 014	12 237	49 851
Mujer	82 685	1 486	6 757	1 561	10 825	11 888	50 168
Área Rural	209 990	5 408	24 743	5 641	35 674	29 553	108 971
Hombre	109 622	2 809	12 551	2 816	18 206	15 416	57 824
Mujer	100 368	2 599	12 192	2 825	17 468	14 137	51 147
Áncash	1 063 459	19 366	84 976	20 603	136 021	139 476	663 017
Hombre	529 708	9 880	43 378	10 509	68 877	70 943	326 121
Mujer	533 751	9 486	41 598	10 094	67 144	68 533	336 896
Área Urbana	682 954	11 812	49 563	11 972	78 683	84 546	446 378
Hombre	339 039	6 034	25 555	6 180	39 916	42 788	218 566
Mujer	343 915	5 778	24 008	5 792	38 767	41 758	227 812
Área Rural	380 505	7 554	35 413	8 631	57 338	54 930	216 639
Hombre	190 669	3 846	17 823	4 329	28 961	28 155	107 555
Mujer	189 836	3 708	17 590	4 302	28 377	26 775	109 084
Apurímac	404 190	7 938	38 641	8 855	61 572	61 770	225 414
Hombre	200 766	3 963	19 807	4 441	31 472	31 890	109 193
Mujer	203 424	3 975	18 834	4 414	30 100	29 880	116 221
Área Urbana	185 671	3 434	16 090	3 747	26 342	29 241	106 817
Hombre	91 205	1 708	8 308	1 898	13 352	14 702	51 237
Mujer	94 466	1 726	7 782	1 849	12 990	14 539	55 580
Área Rural	218 519	4 504	22 551	5 108	35 230	32 529	118 597
Hombre	109 561	2 255	11 499	2 543	18 120	17 188	57 956
Mujer	108 958	2 249	11 052	2 565	17 110	15 341	60 641
Arequipa	1 152 303	18 297	79 118	19 194	121 350	132 397	781 947
Hombre	567 339	9 335	40 274	9 850	61 987	66 679	379 214
Mujer	584 964	8 962	38 844	9 344	59 363	65 718	402 733

Continúa ...

CUADRO Nº 1.1
PERÚ: POBLACIÓN CENSADA, POR GRUPO DE EDAD, SEGÚN DEPARTAMENTO, ÁREA DE RESIDENCIA Y SEXO, 2007

Departamento, área de residencia y sexo	Total	Grupo de edad					
		Menos de 1 año	1 a 4 años	5 años	6 a 11 años	12 a 17 años	18 y más años
Área Urbana	1 044 392	16 393	70 150	17 193	109 752	121 273	709 631
Hombre	506 904	8 356	35 666	8 835	55 979	60 793	337 275
Mujer	537 488	8 037	34 484	8 358	53 773	60 480	372 356
Área Rural	107 911	1 904	8 968	2 001	11 598	11 124	72 316
Hombre	60 435	979	4 608	1 015	6 008	5 886	41 939
Mujer	47 476	925	4 360	986	5 590	5 238	30 377
Ayacucho	612 489	11 669	57 138	14 188	91 015	85 532	352 947
Hombre	304 142	5 996	29 240	7 257	46 298	43 671	171 680
Mujer	308 347	5 673	27 898	6 931	44 717	41 861	181 267
Área Urbana	355 384	6 371	30 099	7 502	49 656	51 417	210 339
Hombre	174 734	3 287	15 440	3 815	25 192	25 917	101 083
Mujer	180 650	3 084	14 659	3 687	24 464	25 500	109 256
Área Rural	257 105	5 298	27 039	6 686	41 359	34 115	142 608
Hombre	129 408	2 709	13 800	3 442	21 106	17 754	70 597
Mujer	127 697	2 589	13 239	3 244	20 253	16 361	72 011
Cajamarca	1 387 809	27 326	125 085	29 711	195 924	197 922	811 841
Hombre	693 195	13 778	63 850	15 121	99 530	101 511	399 405
Mujer	694 614	13 548	61 235	14 590	96 394	96 411	412 436
Área Urbana	453 977	8 239	35 300	8 194	53 270	60 036	288 938
Hombre	223 346	4 130	18 085	4 117	26 992	30 090	139 932
Mujer	230 631	4 109	17 215	4 077	26 278	29 946	149 006
Área Rural	933 832	19 087	89 785	21 517	142 654	137 886	522 903
Hombre	469 849	9 648	45 765	11 004	72 538	71 421	259 473
Mujer	463 983	9 439	44 020	10 513	70 116	66 465	263 430
Prov. Const. del Callao	876 877	15 414	64 535	15 016	91 156	95 778	594 978
Hombre	430 582	7 812	32 848	7 854	46 157	47 633	288 278
Mujer	446 295	7 602	31 687	7 162	44 999	48 145	306 700
Área Urbana	876 877	15 414	64 535	15 016	91 156	95 778	594 978
Hombre	430 582	7 812	32 848	7 854	46 157	47 633	288 278
Mujer	446 295	7 602	31 687	7 162	44 999	48 145	306 700
Área Rural	-	-	-	-	-	-	-
Hombre	-	-	-	-	-	-	-
Mujer	-	-	-	-	-	-	-
Cusco	1 171 403	20 463	102 108	25 862	165 845	162 883	694 242
Hombre	584 868	10 380	52 209	13 159	84 488	83 537	341 095
Mujer	586 535	10 083	49 899	12 703	81 357	79 346	353 147
Área Urbana	644 684	10 272	48 713	12 470	80 864	88 343	404 022
Hombre	315 677	5 202	24 988	6 329	41 054	44 272	193 832
Mujer	329 007	5 070	23 725	6 141	39 810	44 071	210 190

Continúa ...

CUADRO Nº 1.1
PERÚ: POBLACIÓN CENSADA, POR GRUPO DE EDAD, SEGÚN DEPARTAMENTO, ÁREA DE RESIDENCIA Y SEXO, 2007

Departamento, área de residencia y sexo	Total	Grupo de edad					
		Menos de 1 año	1 a 4 años	5 años	6 a 11 años	12 a 17 años	18 y más años
Área Rural	526 719	10 191	53 395	13 392	84 981	74 540	290 220
Hombre	269 191	5 178	27 221	6 830	43 434	39 265	147 263
Mujer	257 528	5 013	26 174	6 562	41 547	35 275	142 957
Huancavelica	454 797	8 654	44 826	11 984	77 326	67 200	244 807
Hombre	224 906	4 388	22 640	5 974	39 215	34 115	118 574
Mujer	229 891	4 266	22 186	6 010	38 111	33 085	126 233
Área Urbana	144 022	2 361	11 713	3 118	21 098	21 243	84 489
Hombre	71 277	1 241	5 922	1 560	10 658	10 834	41 062
Mujer	72 745	1 120	5 791	1 558	10 440	10 409	43 427
Área Rural	310 775	6 293	33 113	8 866	56 228	45 957	160 318
Hombre	153 629	3 147	16 718	4 414	28 557	23 281	77 512
Mujer	157 146	3 146	16 395	4 452	27 671	22 676	82 806
Huánuco	762 223	14 663	73 398	17 743	117 747	112 771	425 901
Hombre	384 424	7 435	37 660	8 908	60 251	57 966	212 204
Mujer	377 799	7 228	35 738	8 835	57 496	54 805	213 697
Área Urbana	323 935	5 799	26 335	6 271	42 607	47 539	195 384
Hombre	158 977	2 961	13 654	3 152	21 686	23 821	93 703
Mujer	164 958	2 838	12 681	3 119	20 921	23 718	101 681
Área Rural	438 288	8 864	47 063	11 472	75 140	65 232	230 517
Hombre	225 447	4 474	24 006	5 756	38 565	34 145	118 501
Mujer	212 841	4 390	23 057	5 716	36 575	31 087	112 016
Ica	711 932	13 320	55 975	12 409	79 582	85 006	465 640
Hombre	353 386	6 842	28 460	6 413	40 788	43 004	227 879
Mujer	358 546	6 478	27 515	5 996	38 794	42 002	237 761
Área Urbana	635 987	11 837	49 972	11 125	71 447	76 050	415 556
Hombre	313 918	6 095	25 405	5 712	36 614	38 299	201 793
Mujer	322 069	5 742	24 567	5 413	34 833	37 751	213 763
Área Rural	75 945	1 483	6 003	1 284	8 135	8 956	50 084
Hombre	39 468	747	3 055	701	4 174	4 705	26 086
Mujer	36 477	736	2 948	583	3 961	4 251	23 998
Junín	1 225 474	21 851	103 263	25 461	166 284	166 880	741 735
Hombre	610 745	11 076	52 802	13 061	84 550	85 031	364 225
Mujer	614 729	10 775	50 461	12 400	81 734	81 849	377 510
Área Urbana	825 263	13 622	62 398	15 562	104 082	112 513	517 086
Hombre	401 486	6 943	32 101	8 017	52 804	56 514	245 107
Mujer	423 777	6 679	30 297	7 545	51 278	55 999	271 979
Área Rural	400 211	8 229	40 865	9 899	62 202	54 367	224 649
Hombre	209 259	4 133	20 701	5 044	31 746	28 517	119 118
Mujer	190 952	4 096	20 164	4 855	30 456	25 850	105 531

Continúa ...

CUADRO Nº 1.1
PERÚ: POBLACIÓN CENSADA, POR GRUPO DE EDAD, SEGÚN DEPARTAMENTO, ÁREA DE RESIDENCIA Y SEXO, 2007

Departamento, área de residencia y sexo	Total	Grupo de edad					
		Menos de 1 año	1 a 4 años	5 años	6 a 11 años	12 a 17 años	18 y más años
La Libertad	1 617 050	31 971	134 481	30 946	195 553	208 503	1 015 596
Hombre	799 101	16 275	68 286	15 716	99 045	105 216	494 563
Mujer	817 949	15 696	66 195	15 230	96 508	103 287	521 033
Área Urbana	1 218 922	21 983	91 446	21 101	134 240	152 244	797 908
Hombre	594 266	11 194	46 446	10 785	67 916	76 009	381 916
Mujer	624 656	10 789	45 000	10 316	66 324	76 235	415 992
Área Rural	398 128	9 988	43 035	9 845	61 313	56 259	217 688
Hombre	204 835	5 081	21 840	4 931	31 129	29 207	112 647
Mujer	193 293	4 907	21 195	4 914	30 184	27 052	105 041
Lambayeque	1 112 868	20 705	89 321	21 048	134 270	145 343	702 181
Hombre	541 944	10 595	45 406	10 709	68 161	72 833	334 240
Mujer	570 924	10 110	43 915	10 339	66 109	72 510	367 941
Área Urbana	885 234	15 500	66 645	15 595	101 311	111 825	574 358
Hombre	426 214	7 873	33 889	7 929	51 353	55 317	269 853
Mujer	459 020	7 627	32 756	7 666	49 958	56 508	304 505
Área Rural	227 634	5 205	22 676	5 453	32 959	33 518	127 823
Hombre	115 730	2 722	11 517	2 780	16 808	17 516	64 387
Mujer	111 904	2 483	11 159	2 673	16 151	16 002	63 436
Lima	8 445 211	132 652	581 155	135 737	844 415	908 321	5 842 931
Hombre	4 139 686	67 663	296 831	69 455	430 839	452 727	2 822 171
Mujer	4 305 525	64 989	284 324	66 282	413 576	455 594	3 020 760
Área Urbana	8 275 823	129 605	567 649	132 666	825 335	888 876	5 731 692
Hombre	4 047 671	66 160	290 070	67 903	421 078	442 594	2 759 866
Mujer	4 228 152	63 445	277 579	64 763	404 257	446 282	2 971 826
Área Rural	169 388	3 047	13 506	3 071	19 080	19 445	111 239
Hombre	92 015	1 503	6 761	1 552	9 761	10 133	62 305
Mujer	77 373	1 544	6 745	1 519	9 319	9 312	48 934
Loreto	891 732	25 483	102 757	21 781	124 906	133 286	483 519
Hombre	456 962	12 921	52 266	11 140	63 751	67 737	249 147
Mujer	434 770	12 562	50 491	10 641	61 155	65 549	234 372
Área Urbana	583 391	14 818	58 941	12 656	72 716	88 353	335 907
Hombre	292 485	7 573	30 131	6 452	36 966	44 028	167 335
Mujer	290 906	7 245	28 810	6 204	35 750	44 325	168 572
Área Rural	308 341	10 665	43 816	9 125	52 190	44 933	147 612
Hombre	164 477	5 348	22 135	4 688	26 785	23 709	81 812
Mujer	143 864	5 317	21 681	4 437	25 405	21 224	65 800
Madre de Dios	109 555	2 489	10 205	2 053	12 989	13 153	68 666
Hombre	59 499	1 249	5 190	1 030	6 591	6 607	38 832
Mujer	50 056	1 240	5 015	1 023	6 398	6 546	29 834

Continúa ...

CUADRO Nº 1.1
PERÚ: POBLACIÓN CENSADA, POR GRUPO DE EDAD, SEGÚN DEPARTAMENTO, ÁREA DE RESIDENCIA Y SEXO, 2007

Departamento, área de residencia y sexo	Total	Grupo de edad					
		Menos de 1 año	1 a 4 años	5 años	6 a 11 años	12 a 17 años	18 y más años
Área Urbana	80 309	1 841	7 356	1 559	9 984	10 339	49 230
Hombre	41 875	922	3 773	772	5 096	5 066	26 246
Mujer	38 434	919	3 583	787	4 888	5 273	22 984
Área Rural	29 246	648	2 849	494	3 005	2 814	19 436
Hombre	17 624	327	1 417	258	1 495	1 541	12 586
Mujer	11 622	321	1 432	236	1 510	1 273	6 850
Moquegua	161 533	2 468	10 791	2 623	16 083	17 129	112 439
Hombre	82 887	1 227	5 650	1 357	8 204	8 688	57 761
Mujer	78 646	1 241	5 141	1 266	7 879	8 441	54 678
Área Urbana	136 696	2 175	9 315	2 259	13 918	14 695	94 334
Hombre	68 932	1 081	4 877	1 180	7 076	7 364	47 354
Mujer	67 764	1 094	4 438	1 079	6 842	7 331	46 980
Área Rural	24 837	293	1 476	364	2 165	2 434	18 105
Hombre	13 955	146	773	177	1 128	1 324	10 407
Mujer	10 882	147	703	187	1 037	1 110	7 698
Pasco	280 449	5 150	23 940	5 690	36 790	40 133	168 746
Hombre	144 145	2 565	12 240	2 924	18 922	20 445	87 049
Mujer	136 304	2 585	11 700	2 766	17 868	19 688	81 697
Área Urbana	173 593	2 947	13 437	3 198	21 170	24 679	108 162
Hombre	87 621	1 451	6 845	1 638	10 803	12 387	54 497
Mujer	85 972	1 496	6 592	1 560	10 367	12 292	53 665
Área Rural	106 856	2 203	10 503	2 492	15 620	15 454	60 584
Hombre	56 524	1 114	5 395	1 286	8 119	8 058	32 552
Mujer	50 332	1 089	5 108	1 206	7 501	7 396	28 032
Piura	1 676 315	36 092	151 309	35 109	212 504	226 548	1 014 753
Hombre	835 203	18 173	76 902	17 969	107 638	115 268	499 253
Mujer	841 112	17 919	74 407	17 140	104 866	111 280	515 500
Área Urbana	1 243 841	25 760	107 620	24 512	146 660	161 310	777 979
Hombre	612 709	13 001	54 689	12 517	74 222	81 062	377 218
Mujer	631 132	12 759	52 931	11 995	72 438	80 248	400 761
Área Rural	432 474	10 332	43 689	10 597	65 844	65 238	236 774
Hombre	222 494	5 172	22 213	5 452	33 416	34 206	122 035
Mujer	209 980	5 160	21 476	5 145	32 428	31 032	114 739
Puno	1 268 441	20 781	100 975	25 355	165 590	172 162	783 578
Hombre	633 332	10 588	51 641	12 950	84 578	88 087	385 488
Mujer	635 109	10 193	49 334	12 405	81 012	84 075	398 090
Área Urbana	629 891	10 379	49 099	12 045	80 016	87 018	391 334
Hombre	313 663	5 295	25 019	6 105	40 752	44 237	192 255
Mujer	316 228	5 084	24 080	5 940	39 264	42 781	199 079

Continúa ...

CUADRO Nº 1.1
PERÚ: POBLACIÓN CENSADA, POR GRUPO DE EDAD, SEGÚN DEPARTAMENTO, ÁREA DE RESIDENCIA Y SEXO, 2007

Departamento, área de residencia y sexo	Total	Grupo de edad					
		Menos de 1 año	1 a 4 años	5 años	6 a 11 años	12 a 17 años	18 y más años
Área Rural	638 550	10 402	51 876	13 310	85 574	85 144	392 244
Hombre	319 669	5 293	26 622	6 845	43 826	43 850	193 233
Mujer	318 881	5 109	25 254	6 465	41 748	41 294	199 011
San Martín	728 808	15 634	69 069	15 015	97 972	104 155	426 963
Hombre	382 517	7 986	35 289	7 795	49 995	54 401	227 051
Mujer	346 291	7 648	33 780	7 220	47 977	49 754	199 912
Área Urbana	472 755	9 073	39 808	8 727	57 892	68 632	288 623
Hombre	242 171	4 634	20 352	4 540	29 413	34 959	148 273
Mujer	230 584	4 439	19 456	4 187	28 479	33 673	140 350
Área Rural	256 053	6 561	29 261	6 288	40 080	35 523	138 340
Hombre	140 346	3 352	14 937	3 255	20 582	19 442	78 778
Mujer	115 707	3 209	14 324	3 033	19 498	16 081	59 562
Tacna	288 781	4 567	20 121	5 060	30 294	33 364	195 375
Hombre	144 528	2 284	10 297	2 572	15 512	16 824	97 039
Mujer	144 253	2 283	9 824	2 488	14 782	16 540	98 336
Área Urbana	263 641	4 243	18 389	4 607	27 889	30 755	177 758
Hombre	130 671	2 122	9 418	2 334	14 283	15 412	87 102
Mujer	132 970	2 121	8 971	2 273	13 606	15 343	90 656
Área Rural	25 140	324	1 732	453	2 405	2 609	17 617
Hombre	13 857	162	879	238	1 229	1 412	9 937
Mujer	11 283	162	853	215	1 176	1 197	7 680
Tumbes	200 306	4 136	17 501	3 917	22 666	24 438	127 648
Hombre	103 703	2 111	9 072	2 008	11 542	12 443	66 527
Mujer	96 603	2 025	8 429	1 909	11 124	11 995	61 121
Área Urbana	181 696	3 760	16 001	3 568	20 680	22 192	115 495
Hombre	93 820	1 923	8 309	1 834	10 532	11 287	59 935
Mujer	87 876	1 837	7 692	1 734	10 148	10 905	55 560
Área Rural	18 610	376	1 500	349	1 986	2 246	12 153
Hombre	9 883	188	763	174	1 010	1 156	6 592
Mujer	8 727	188	737	175	976	1 090	5 561
Ucayali	432 159	11 203	44 726	9 386	58 024	63 247	245 573
Hombre	222 132	5 720	22 888	4 813	29 742	32 000	126 969
Mujer	210 027	5 483	21 838	4 573	28 282	31 247	118 604
Área Urbana	325 347	7 872	30 861	6 406	41 009	48 238	190 961
Hombre	163 644	4 005	15 777	3 228	20 888	23 988	95 758
Mujer	161 703	3 867	15 084	3 178	20 121	24 250	95 203
Área Rural	106 812	3 331	13 865	2 980	17 015	15 009	54 612
Hombre	58 488	1 715	7 111	1 585	8 854	8 012	31 211
Mujer	48 324	1 616	6 754	1 395	8 161	6 997	23 401

Continúa ...

CUADRO Nº 1.1
PERÚ: POBLACIÓN CENSADA, POR GRUPO DE EDAD, SEGÚN DEPARTAMENTO, ÁREA DE RESIDENCIA Y SEXO, 2007

Conclusión.

Departamento, área de residencia y sexo	Total	Grupo de edad					
		Menos de 1 año	1 a 4 años	5 años	6 a 11 años	12 a 17 años	18 y más años
Lima Metropolitana 1/	8 482 619	133 384	581 467	135 665	840 076	901 283	5 890 744
Hombre	4 144 053	68 020	297 062	69 688	428 418	448 004	2 832 861
Mujer	4 338 566	65 364	284 405	65 977	411 658	453 279	3 057 883
Área Urbana	8 472 935	133 220	580 622	135 482	838 949	900 116	5 884 546
Hombre	4 138 941	67 945	296 631	69 583	427 857	447 428	2 829 497
Mujer	4 333 994	65 275	283 991	65 899	411 092	452 688	3 055 049
Área Rural	9 684	164	845	183	1 127	1 167	6 198
Hombre	5 112	75	431	105	561	576	3 364
Mujer	4 572	89	414	78	566	591	2 834
Lima Provincias 2/	839 469	14 682	64 223	15 088	95 495	102 816	547 165
Hombre	426 215	7 455	32 617	7 621	48 578	52 356	277 588
Mujer	413 254	7 227	31 606	7 467	46 917	50 460	269 577
Área Urbana	679 765	11 799	51 562	12 200	77 542	84 538	442 124
Hombre	339 312	6 027	26 287	6 174	39 378	42 799	218 647
Mujer	340 453	5 772	25 275	6 026	38 164	41 739	223 477
Área Rural	159 704	2 883	12 661	2 888	17 953	18 278	105 041
Hombre	86 903	1 428	6 330	1 447	9 200	9 557	58 941
Mujer	72 801	1 455	6 331	1 441	8 753	8 721	46 100

1/ Comprende la provincia de Lima y la Provincia Constitucional del Callao.

2/ Comprende el departamento de Lima, excepto la provincia de Lima.

Fuente: INEI - Censos Nacionales 2007: XI de Población y VI de Vivienda.

CUADRO Nº 1.2
PERÚ: POBLACIÓN CENSADA, POR GRANDES GRUPOS DE EDAD, SEGÚN DEPARTAMENTO, ÁREA DE RESIDENCIA Y SEXO, 2007

Departamento, área de residencia y sexo	Total	Grandes grupos de edad		
		0 a 14 años	15 a 64 años	65 y más años
Total	27 412 157	8 357 533	17 289 937	1 764 687
Hombre	13 622 640	4 259 594	8 518 103	844 943
Mujer	13 789 517	4 097 939	8 771 834	919 744
Área Urbana	20 810 288	5 861 033	13 630 096	1 319 159
Hombre	10 226 205	2 982 020	6 620 617	623 568
Mujer	10 584 083	2 879 013	7 009 479	695 591
Área Rural	6 601 869	2 496 500	3 659 841	445 528
Hombre	3 396 435	1 277 574	1 897 486	221 375
Mujer	3 205 434	1 218 926	1 762 355	224 153
Amazonas	375 993	142 230	214 024	19 739
Hombre	192 940	72 397	110 645	9 898
Mujer	183 053	69 833	103 379	9 841
Área Urbana	166 003	54 473	101 588	9 942
Hombre	83 318	27 625	50 946	4 747
Mujer	82 685	26 848	50 642	5 195
Área Rural	209 990	87 757	112 436	9 797
Hombre	109 622	44 772	59 699	5 151
Mujer	100 368	42 985	52 737	4 646
Áncash	1 063 459	335 040	646 825	81 594
Hombre	529 708	170 418	320 405	38 885
Mujer	533 751	164 622	326 420	42 709
Área Urbana	682 954	195 677	437 723	49 554
Hombre	339 039	99 850	215 015	24 174
Mujer	343 915	95 827	222 708	25 380
Área Rural	380 505	139 363	209 102	32 040
Hombre	190 669	70 568	105 390	14 711
Mujer	189 836	68 795	103 712	17 329
Apurímac	404 190	151 684	222 202	30 304
Hombre	200 766	77 595	109 522	13 649
Mujer	203 424	74 089	112 680	16 655
Área Urbana	185 671	65 258	109 124	11 289
Hombre	91 205	33 148	53 123	4 934
Mujer	94 466	32 110	56 001	6 355
Área Rural	218 519	86 426	113 078	19 015
Hombre	109 561	44 447	56 399	8 715
Mujer	108 958	41 979	56 679	10 300
Arequipa	1 152 303	304 769	762 605	84 929
Hombre	567 339	155 349	371 067	40 923
Mujer	584 964	149 420	391 538	44 006

Continúa ...

CUADRO Nº 1.2
PERÚ: POBLACIÓN CENSADA, POR GRANDES GRUPOS DE EDAD, SEGÚN DEPARTAMENTO, ÁREA DE RESIDENCIA Y SEXO, 2007

Departamento, área de residencia y sexo	Total	Grandes grupos de edad		
		0 a 14 años	15 a 64 años	65 y más años
Área Urbana	1 044 392	274 342	693 939	76 111
Hombre	506 904	139 626	331 075	36 203
Mujer	537 488	134 716	362 864	39 908
Área Rural	107 911	30 427	68 666	8 818
Hombre	60 435	15 723	39 992	4 720
Mujer	47 476	14 704	28 674	4 098
Ayacucho	612 489	221 844	346 599	44 046
Hombre	304 142	113 328	171 512	19 302
Mujer	308 347	108 516	175 087	24 744
Área Urbana	355 384	121 511	211 150	22 723
Hombre	174 734	61 878	103 180	9 676
Mujer	180 650	59 633	107 970	13 047
Área Rural	257 105	100 333	135 449	21 323
Hombre	129 408	51 450	68 332	9 626
Mujer	127 697	48 883	67 117	11 697
Cajamarca	1 387 809	484 904	813 572	89 333
Hombre	693 195	247 229	402 552	43 414
Mujer	694 614	237 675	411 020	45 919
Área Urbana	453 977	135 561	292 261	26 155
Hombre	223 346	68 842	142 164	12 340
Mujer	230 631	66 719	150 097	13 815
Área Rural	933 832	349 343	521 311	63 178
Hombre	469 849	178 387	260 388	31 074
Mujer	463 983	170 956	260 923	32 104
Prov. Const. del Callao	876 877	235 281	585 564	56 032
Hombre	430 582	119 548	284 028	27 006
Mujer	446 295	115 733	301 536	29 026
Área Urbana	876 877	235 281	585 564	56 032
Hombre	430 582	119 548	284 028	27 006
Mujer	446 295	115 733	301 536	29 026
Área Rural	-	-	-	-
Hombre	-	-	-	-
Mujer	-	-	-	-
Cusco	1 171 403	402 695	695 977	72 731
Hombre	584 868	205 648	345 390	33 830
Mujer	586 535	197 047	350 587	38 901
Área Urbana	644 684	197 369	411 157	36 158
Hombre	315 677	100 409	198 802	16 466
Mujer	329 007	96 960	212 355	19 692

Continúa ...

CUADRO Nº 1.2
PERÚ: POBLACIÓN CENSADA, POR GRANDES GRUPOS DE EDAD, SEGÚN DEPARTAMENTO, ÁREA DE RESIDENCIA Y SEXO, 2007

Departamento, área de residencia y sexo	Total	Grandes grupos de edad		
		0 a 14 años	15 a 64 años	65 y más años
Área Rural	526 719	205 326	284 820	36 573
Hombre	269 191	105 239	146 588	17 364
Mujer	257 528	100 087	138 232	19 209
Huancavelica	454 797	180 578	245 597	28 622
Hombre	224 906	91 619	120 501	12 786
Mujer	229 891	88 959	125 096	15 836
Área Urbana	144 022	49 762	85 702	8 558
Hombre	71 277	25 299	42 283	3 695
Mujer	72 745	24 463	43 419	4 863
Área Rural	310 775	130 816	159 895	20 064
Hombre	153 629	66 320	78 218	9 091
Mujer	157 146	64 496	81 677	10 973
Huánuco	762 223	285 469	435 817	40 937
Hombre	384 424	146 154	218 300	19 970
Mujer	377 799	139 315	217 517	20 967
Área Urbana	323 935	105 684	200 857	17 394
Hombre	158 977	53 905	96 964	8 108
Mujer	164 958	51 779	103 893	9 286
Área Rural	438 288	179 785	234 960	23 543
Hombre	225 447	92 249	121 336	11 862
Mujer	212 841	87 536	113 624	11 681
Ica	711 932	204 910	458 321	48 701
Hombre	353 386	104 757	224 576	24 053
Mujer	358 546	100 153	233 745	24 648
Área Urbana	635 987	183 445	410 137	42 405
Hombre	313 918	93 734	199 490	20 694
Mujer	322 069	89 711	210 647	21 711
Área Rural	75 945	21 465	48 184	6 296
Hombre	39 468	11 023	25 086	3 359
Mujer	36 477	10 442	23 098	2 937
Junín	1 225 474	404 363	746 243	74 868
Hombre	610 745	206 363	368 198	36 184
Mujer	614 729	198 000	378 045	38 684
Área Urbana	825 263	253 742	519 029	52 492
Hombre	401 486	129 332	247 467	24 687
Mujer	423 777	124 410	271 562	27 805
Área Rural	400 211	150 621	227 214	22 376
Hombre	209 259	77 031	120 731	11 497
Mujer	190 952	73 590	106 483	10 879

Continúa

CUADRO Nº 1.2
PERÚ: POBLACIÓN CENSADA, POR GRANDES GRUPOS DE EDAD, SEGÚN DEPARTAMENTO, ÁREA DE RESIDENCIA Y SEXO, 2007

Departamento, área de residencia y sexo	Total	Grandes grupos de edad		
		0 a 14 años	15 a 64 años	65 y más años
La Libertad	1 617 050	502 338	1 005 989	108 723
Hombre	799 101	255 079	492 218	51 804
Mujer	817 949	247 259	513 771	56 919
Área Urbana	1 218 922	346 486	789 791	82 645
Hombre	594 266	175 645	379 829	38 792
Mujer	624 656	170 841	409 962	43 853
Área Rural	398 128	155 852	216 198	26 078
Hombre	204 835	79 434	112 389	13 012
Mujer	193 293	76 418	103 809	13 066
Lambayeque	1 112 868	340 295	698 969	73 604
Hombre	541 944	172 770	332 944	36 230
Mujer	570 924	167 525	366 025	37 374
Área Urbana	885 234	255 852	569 952	59 430
Hombre	426 214	129 496	268 014	28 704
Mujer	459 020	126 356	301 938	30 726
Área Rural	227 634	84 443	129 017	14 174
Hombre	115 730	43 274	64 930	7 526
Mujer	111 904	41 169	64 087	6 648
Lima	8 445 211	2 145 822	5 719 577	579 812
Hombre	4 139 686	1 092 728	2 775 581	271 377
Mujer	4 305 525	1 053 094	2 943 996	308 435
Área Urbana	8 275 823	2 096 947	5 612 652	566 224
Hombre	4 047 671	1 067 843	2 715 648	264 180
Mujer	4 228 152	1 029 104	2 897 004	302 044
Área Rural	169 388	48 875	106 925	13 588
Hombre	92 015	24 885	59 933	7 197
Mujer	77 373	23 990	46 992	6 391
Loreto	891 732	344 347	513 029	34 356
Hombre	456 962	175 498	263 635	17 829
Mujer	434 770	168 849	249 394	16 527
Área Urbana	583 391	203 683	355 473	24 235
Hombre	292 485	103 504	177 087	11 894
Mujer	290 906	100 179	178 386	12 341
Área Rural	308 341	140 664	157 556	10 121
Hombre	164 477	71 994	86 548	5 935
Mujer	143 864	68 670	71 008	4 186
Madre de Dios	109 555	34 423	72 229	2 903
Hombre	59 499	17 482	40 243	1 774
Mujer	50 056	16 941	31 986	1 129

Continúa ...

CUADRO Nº 1.2
PERÚ: POBLACIÓN CENSADA, POR GRANDES GRUPOS DE EDAD, SEGÚN DEPARTAMENTO, ÁREA DE RESIDENCIA Y SEXO, 2007

Departamento, área de residencia y sexo	Total	Grandes grupos de edad		
		0 a 14 años	15 a 64 años	65 y más años
Área Urbana	80 309	26 053	52 313	1 943
Hombre	41 875	13 228	27 536	1 111
Mujer	38 434	12 825	24 777	832
Área Rural	29 246	8 370	19 916	960
Hombre	17 624	4 254	12 707	663
Mujer	11 622	4 116	7 209	297
Moquegua	161 533	40 897	109 115	11 521
Hombre	82 887	20 986	55 753	6 148
Mujer	78 646	19 911	53 362	5 373
Área Urbana	136 696	35 330	92 606	8 760
Hombre	68 932	18 074	46 180	4 678
Mujer	67 764	17 256	46 426	4 082
Área Rural	24 837	5 567	16 509	2 761
Hombre	13 955	2 912	9 573	1 470
Mujer	10 882	2 655	6 936	1 291
Pasco	280 449	92 596	174 544	13 309
Hombre	144 145	47 430	90 034	6 681
Mujer	136 304	45 166	84 510	6 628
Área Urbana	173 593	53 458	112 029	8 106
Hombre	87 621	27 133	56 586	3 902
Mujer	85 972	26 325	55 443	4 204
Área Rural	106 856	39 138	62 515	5 203
Hombre	56 524	20 297	33 448	2 779
Mujer	50 332	18 841	29 067	2 424
Piura	1 676 315	552 866	1 019 194	104 255
Hombre	835 203	280 751	502 601	51 851
Mujer	841 112	272 115	516 593	52 404
Área Urbana	1 243 841	386 773	782 298	74 770
Hombre	612 709	196 074	380 307	36 328
Mujer	631 132	190 699	401 991	38 442
Área Rural	432 474	166 093	236 896	29 485
Hombre	222 494	84 677	122 294	15 523
Mujer	209 980	81 416	114 602	13 962
Puno	1 268 441	404 058	772 304	92 079
Hombre	633 332	206 668	382 504	44 160
Mujer	635 109	197 390	389 800	47 919
Área Urbana	629 891	196 443	405 869	27 579
Hombre	313 663	100 088	200 506	13 069
Mujer	316 228	96 355	205 363	14 510

Continúa ...

CUADRO Nº 1.2
PERÚ: POBLACIÓN CENSADA, POR GRANDES GRUPOS DE EDAD, SEGÚN DEPARTAMENTO, ÁREA DE RESIDENCIA Y SEXO, 2007

Departamento, área de residencia y sexo	Total	Grandes grupos de edad		
		0 a 14 años	15 a 64 años	65 y más años
Área Rural	638 550	207 615	366 435	64 500
Hombre	319 669	106 580	181 998	31 091
Mujer	318 881	101 035	184 437	33 409
San Martín	728 808	251 881	444 999	31 928
Hombre	382 517	129 197	237 332	15 988
Mujer	346 291	122 684	207 667	15 940
Área Urbana	472 755	150 577	299 054	23 124
Hombre	242 171	76 764	154 320	11 087
Mujer	230 584	73 813	144 734	12 037
Área Rural	256 053	101 304	145 945	8 804
Hombre	140 346	52 433	83 012	4 901
Mujer	115 707	48 871	62 933	3 903
Tacna	288 781	76 881	197 284	14 616
Hombre	144 528	39 252	97 909	7 367
Mujer	144 253	37 629	99 375	7 249
Área Urbana	263 641	70 666	180 429	12 546
Hombre	130 671	36 048	88 412	6 211
Mujer	132 970	34 618	92 017	6 335
Área Rural	25 140	6 215	16 855	2 070
Hombre	13 857	3 204	9 497	1 156
Mujer	11 283	3 011	7 358	914
Tumbes	200 306	60 776	129 678	9 852
Hombre	103 703	31 145	67 318	5 240
Mujer	96 603	29 631	62 360	4 612
Área Urbana	181 696	55 403	117 865	8 428
Hombre	93 820	28 418	61 010	4 392
Mujer	87 876	26 985	56 855	4 036
Área Rural	18 610	5 373	11 813	1 424
Hombre	9 883	2 727	6 308	848
Mujer	8 727	2 646	5 505	576
Ucayali	432 159	156 586	259 680	15 893
Hombre	222 132	80 203	133 335	8 594
Mujer	210 027	76 383	126 345	7 299
Área Urbana	325 347	111 257	201 534	12 556
Hombre	163 644	56 509	100 645	6 490
Mujer	161 703	54 748	100 889	6 066
Área Rural	106 812	45 329	58 146	3 337
Hombre	58 488	23 694	32 690	2 104
Mujer	48 324	21 635	25 456	1 233

Continúa ...

CUADRO Nº 1.2
PERÚ: POBLACIÓN CENSADA, POR GRANDES GRUPOS DE EDAD, SEGÚN DEPARTAMENTO, ÁREA DE RESIDENCIA Y SEXO, 2007

Conclusión.

Departamento, área de residencia y sexo	Total	Grandes grupos de edad		
		0 a 14 años	15 a 64 años	65 y más años
Lima Metropolitana 1/	8 482 619	2 138 380	5 773 887	570 352
Hombre	4 144 053	1 088 789	2 790 070	265 194
Mujer	4 338 566	1 049 591	2 983 817	305 158
Urbana	8 472 935	2 135 483	5 767 665	569 787
Hombre	4 138 941	1 087 331	2 786 735	264 875
Mujer	4 333 994	1 048 152	2 980 930	304 912
Rural	9 684	2 897	6 222	565
Hombre	5 112	1 458	3 335	319
Mujer	4 572	1 439	2 887	246
Lima Provincias 2/	839 469	242 723	531 254	65 492
Hombre	426 215	123 487	269 539	33 189
Mujer	413 254	119 236	261 715	32 303
Urbana	679 765	196 745	430 551	52 469
Hombre	339 312	100 060	212 941	26 311
Mujer	340 453	96 685	217 610	26 158
Rural	159 704	45 978	100 703	13 023
Hombre	86 903	23 427	56 598	6 878
Mujer	72 801	22 551	44 105	6 145

1/ Comprende la provincia de Lima y la Provincia Constitucional del Callao.
2/ Comprende el departamento de Lima, excepto la provincia de Lima.
Fuente: INEI - Censos Nacionales 2007: XI de Población y VI de Vivienda.

CUADRO Nº 1.3
PERÚ: POBLACIÓN CENSADA, POR GRUPO ESPECIAL DE EDAD, SEGÚN DEPARTAMENTO, ÁREA DE RESIDENCIA Y SEXO, 2007

Departamento, área de residencia y sexo	Total	Grupo especial de edad				
		Infantil 0 a 14 años	Joven 15 a 29 años	Adulta joven 30 a 44 años	Adulta 45 a 59 años	Adulta mayor 60 y más años
Total	27 412 157	8 359 989	7 556 812	5 589 829	3 416 798	2 495 866
Hombre	13 622 640	4 259 594	3 756 752	2 729 568	1 671 618	1 205 108
Mujer	13 789 517	4 097 939	3 797 452	2 859 034	1 744 557	1 290 535
Área Urbana	20 810 288	5 861 073	5 911 328	4 456 879	2 704 246	1 877 174
Hombre	10 226 205	2 982 020	2 900 089	2 141 851	1 305 786	896 459
Mujer	10 584 083	2 879 013	3 011 038	2 314 947	1 398 384	980 701
Área Rural	3 205 434	2 498 916	1 645 484	1 132 950	712 552	618 692
Hombre	3 396 435	1 277 574	856 663	587 717	365 832	308 649
Mujer	3 205 434	1 218 926	786 414	544 087	346 173	309 834
Amazonas	375 993	142 230	97 342	69 073	39 138	28 210
Hombre	192 940	72 397	49 965	35 617	20 643	14 318
Mujer	183 053	69 833	47 377	33 456	18 495	13 892
Área Urbana	166 003	54 473	44 023	34 010	19 460	14 037
Hombre	83 318	27 625	21 966	16 796	10 121	6 810
Mujer	82 685	26 848	22 057	17 214	9 339	7 227
Área Rural	209 990	87 757	53 319	35 063	19 678	14 173
Hombre	109 622	44 772	27 999	18 821	10 522	7 508
Mujer	100 368	42 985	25 320	16 242	9 156	6 665
Áncash	1 063 459	335 040	275 782	208 646	130 742	113 249
Hombre	529 708	170 418	138 718	102 867	63 350	54 355
Mujer	533 751	164 622	137 064	105 779	67 392	58 894
Área Urbana	682 954	195 677	183 998	144 999	88 326	69 954
Hombre	339 039	99 850	91 632	70 609	42 663	34 285
Mujer	343 915	95 827	92 366	74 390	45 663	35 669
Área Rural	380 505	139 363	91 784	63 647	42 416	43 295
Hombre	190 669	70 568	47 086	32 258	20 687	20 070
Mujer	189 836	68 795	44 698	31 389	21 729	23 225
Apurímac	404 190	151 684	96 179	71 558	43 513	41 256
Hombre	200 766	77 595	47 895	35 118	21 408	18 750
Mujer	203 424	74 089	48 284	36 440	22 105	22 506
Área Urbana	185 671	65 258	49 455	35 968	19 491	15 499
Hombre	91 205	33 148	24 049	17 392	9 730	6 886
Mujer	94 466	32 110	25 406	18 576	9 761	8 613
Área Rural	218 519	86 426	46 724	35 590	24 022	25 757
Hombre	109 561	44 447	23 846	17 726	11 678	11 864
Mujer	108 958	41 979	22 878	17 864	12 344	13 893
Arequipa	1 152 303	304 769	324 621	249 784	154 764	118 365
Hombre	567 339	155 349	160 451	119 452	74 711	57 376
Mujer	584 964	149 420	164 170	130 332	80 053	60 989
Área Urbana	1 044 392	274 342	296 106	227 060	140 626	106 258
Hombre	506 904	139 626	143 864	105 933	66 617	50 864
Mujer	537 488	134 716	152 242	121 127	74 009	55 394

Continúa ...

CUADRO Nº 1.3
PERÚ: POBLACIÓN CENSADA, POR GRUPO ESPECIAL DE EDAD, SEGÚN DEPARTAMENTO, ÁREA DE RESIDENCIA Y SEXO, 2007

Departamento, área de residencia y sexo	Total	Grupo especial de edad				
		Infantil 0 a 14 años	Joven 15 a 29 años	Adulta joven 30 a 44 años	Adulta 45 a 59 años	Adulta mayor 60 y más años
Área Rural	107 911	30 427	28 515	22 724	14 138	12 107
Hombre	60 435	15 723	16 587	13 519	8 094	6 512
Mujer	47 476	14 704	11 928	9 205	6 044	5 595
Ayacucho	612 489	221 844	156 572	109 427	64 906	59 740
Hombre	304 142	113 328	79 100	53 964	31 150	26 600
Mujer	308 347	108 516	77 472	55 463	33 756	33 140
Área Urbana	355 384	121 511	97 947	67 305	37 632	30 989
Hombre	174 734	61 878	48 670	32 462	18 127	13 597
Mujer	180 650	59 633	49 277	34 843	19 505	17 392
Área Rural	257 105	100 333	58 625	42 122	27 274	28 751
Hombre	129 408	51 450	30 430	21 502	13 023	13 003
Mujer	127 697	48 883	28 195	20 620	14 251	15 748
Cajamarca	1 387 809	484 904	368 217	257 439	152 487	124 762
Hombre	693 195	247 229	183 638	126 671	74 832	60 825
Mujer	694 614	237 675	184 579	130 768	77 655	63 937
Área Urbana	453 977	135 561	131 496	95 784	54 212	36 924
Hombre	223 346	68 842	63 710	46 380	26 817	17 597
Mujer	230 631	66 719	67 786	49 404	27 395	19 327
Área Rural	933 832	349 343	236 721	161 655	98 275	87 838
Hombre	469 849	178 387	119 928	80 291	48 015	43 228
Mujer	463 983	170 956	116 793	81 364	50 260	44 610
Prov. Const. del Callao	876 877	235 281	242 145	196 374	122 168	80 909
Hombre	430 582	119 548	118 891	95 211	57 826	39 106
Mujer	446 295	115 733	123 254	101 163	64 342	41 803
Área Urbana	876 877	235 281	242 145	196 374	122 168	80 909
Hombre	430 582	119 548	118 891	95 211	57 826	39 106
Mujer	446 295	115 733	123 254	101 163	64 342	41 803
Área Rural	-	-	-	-	-	-
Hombre	-	-	-	-	-	-
Mujer	-	-	-	-	-	-
Cusco	1 171 403	402 695	305 929	224 510	136 628	101 641
Hombre	584 868	205 648	152 845	110 191	68 360	47 824
Mujer	586 535	197 047	153 084	114 319	68 268	53 817
Área Urbana	644 684	197 369	187 427	132 949	75 863	51 076
Hombre	315 677	100 409	91 019	63 492	37 163	23 594
Mujer	329 007	96 960	96 408	69 457	38 700	27 482
Área Rural	526 719	205 326	118 502	91 561	60 765	50 565
Hombre	269 191	105 239	61 826	46 699	31 197	24 230
Mujer	257 528	100 087	56 676	44 862	29 568	26 335
Huancavelica	454 797	180 578	112 571	74 438	47 639	39 571
Hombre	224 906	91 619	55 673	36 476	23 223	17 915
Mujer	229 891	88 959	56 898	37 962	24 416	21 656

Continúa ...

CUADRO Nº 1.3
PERÚ: POBLACIÓN CENSADA, POR GRUPO ESPECIAL DE EDAD, SEGÚN DEPARTAMENTO, ÁREA DE RESIDENCIA Y SEXO, 2007

Departamento, área de residencia y sexo	Total	Grupo especial de edad				
		Infantil 0 a 14 años	Joven 15 a 29 años	Adulta joven 30 a 44 años	Adulta 45 a 59 años	Adulta mayor 60 y más años
Área Urbana	144 022	49 762	39 362	27 111	15 973	11 814
Hombre	71 277	25 299	19 599	13 264	7 879	5 236
Mujer	72 745	24 463	19 763	13 847	8 094	6 578
Área Rural	310 775	130 816	73 209	47 327	31 666	27 757
Hombre	153 629	66 320	36 074	23 212	15 344	12 679
Mujer	157 146	64 496	37 135	24 115	16 322	15 078
Huánuco	762 223	285 469	201 423	135 200	81 852	58 279
Hombre	384 424	146 154	101 611	66 667	41 298	28 694
Mujer	377 799	139 315	99 812	68 533	40 554	29 585
Área Urbana	323 935	105 684	93 008	62 653	37 868	24 722
Hombre	158 977	53 905	45 448	29 502	18 478	11 644
Mujer	164 958	51 779	47 560	33 151	19 390	13 078
Área Rural	438 288	179 785	108 415	72 547	43 984	33 557
Hombre	225 447	92 249	56 163	37 165	22 820	17 050
Mujer	212 841	87 536	52 252	35 382	21 164	16 507
Ica	711 932	204 910	197 915	148 198	92 163	68 746
Hombre	353 386	104 757	98 834	71 500	44 301	33 994
Mujer	358 546	100 153	99 081	76 698	47 862	34 752
Área Urbana	635 987	183 445	176 649	133 257	82 511	60 125
Hombre	313 918	93 734	87 661	63 812	39 285	29 426
Mujer	322 069	89 711	88 988	69 445	43 226	30 699
Área Rural	75 945	21 465	21 266	14 941	9 652	8 621
Hombre	39 468	11 023	11 173	7 688	5 016	4 568
Mujer	36 477	10 442	10 093	7 253	4 636	4 053
Junín	1 225 474	404 363	338 644	233 750	143 553	105 164
Hombre	610 745	206 363	170 133	112 778	70 217	51 254
Mujer	614 729	198 000	168 511	120 972	73 336	53 910
Área Urbana	825 263	253 742	231 464	164 378	101 971	73 708
Hombre	401 486	129 332	112 747	76 103	48 293	35 011
Mujer	423 777	124 410	118 717	88 275	53 678	38 697
Área Rural	400 211	150 621	107 180	69 372	41 582	31 456
Hombre	209 259	77 031	57 386	36 675	21 924	16 243
Mujer	190 952	73 590	49 794	32 697	19 658	15 213
La Libertad	1 617 050	502 338	443 258	318 239	199 545	153 670
Hombre	799 101	255 079	220 184	154 610	95 709	73 519
Mujer	817 949	247 259	223 074	163 629	103 836	80 151
Área Urbana	1 218 922	346 486	346 116	250 186	158 537	117 597
Hombre	594 266	175 645	169 541	119 041	74 598	55 441
Mujer	624 656	170 841	176 575	131 145	83 939	62 156
Área Rural	398 128	155 852	97 142	68 053	41 008	36 073
Hombre	204 835	79 434	50 643	35 569	21 111	18 078
Mujer	193 293	76 418	46 499	32 484	19 897	17 995

Continúa ...

CUADRO Nº 1.3
PERÚ: POBLACIÓN CENSADA, POR GRUPO ESPECIAL DE EDAD, SEGÚN DEPARTAMENTO, ÁREA DE RESIDENCIA Y SEXO, 2007

Departamento, área de residencia y sexo	Total	Grupo especial de edad				
		Infantil 0 a 14 años	Joven 15 a 29 años	Adulta joven 30 a 44 años	Adulta 45 a 59 años	Adulta mayor 60 y más años
Lambayeque	1 112 868	340 295	301 016	222 915	144 352	104 290
Hombre	541 944	172 770	146 120	103 498	68 152	51 404
Mujer	570 924	167 525	154 896	119 417	76 200	52 886
Área Urbana	885 234	255 852	242 599	182 900	119 369	84 514
Hombre	426 214	129 496	116 366	83 852	55 571	40 929
Mujer	459 020	126 356	126 233	99 048	63 798	43 585
Área Rural	227 634	84 443	58 417	40 015	24 983	19 776
Hombre	115 730	43 274	29 754	19 646	12 581	10 475
Mujer	111 904	41 169	28 663	20 369	12 402	9 301
Lima	8 445 211	2 145 822	2 417 675	1 894 362	1 162 443	824 909
Hombre	4 139 686	1 092 728	1 187 941	915 401	553 489	390 127
Mujer	4 305 525	1 053 094	1 229 734	978 961	608 954	434 782
Área Urbana	8 275 823	2 096 947	2 372 029	1 859 516	1 140 974	806 357
Hombre	4 047 671	1 067 843	1 162 719	895 459	541 436	380 214
Mujer	4 228 152	1 029 104	1 209 310	964 057	599 538	426 143
Área Rural	169 388	48 875	45 646	34 846	21 469	18 552
Hombre	92 015	24 885	25 222	19 942	12 053	9 913
Mujer	77 373	23 990	20 424	14 904	9 416	8 639
Loreto	891 732	344 347	249 934	155 299	90 882	51 270
Hombre	456 962	175 498	125 814	79 535	49 088	27 027
Mujer	434 770	168 849	124 120	75 764	41 794	24 243
Área Urbana	583 391	203 683	172 176	107 685	64 099	35 748
Hombre	292 485	103 504	84 580	52 934	33 557	17 910
Mujer	290 906	100 179	87 596	54 751	30 542	17 838
Área Rural	308 341	140 664	77 758	47 614	26 783	15 522
Hombre	164 477	71 994	41 234	26 601	15 531	9 117
Mujer	143 864	68 670	36 524	21 013	11 252	6 405
Madre de Dios	109 555	34 423	34 671	24 380	11 594	4 487
Hombre	59 499	17 482	18 084	13 850	7 338	2 745
Mujer	50 056	16 941	16 587	10 530	4 256	1 742
Área Urbana	80 309	26 053	24 861	17 828	8 491	3 076
Hombre	41 875	13 228	12 225	9 492	5 156	1 774
Mujer	38 434	12 825	12 636	8 336	3 335	1 302
Área Rural	29 246	8 370	9 810	6 552	3 103	1 411
Hombre	17 624	4 254	5 859	4 358	2 182	971
Mujer	11 622	4 116	3 951	2 194	921	440
Moquegua	161 533	40 897	43 559	37 653	23 060	16 364
Hombre	82 887	20 986	22 051	19 132	11 931	8 787
Mujer	78 646	19 911	21 508	18 521	11 129	7 577
Área Urbana	136 696	35 330	37 028	32 245	19 384	12 709
Hombre	68 932	18 074	18 204	15 940	9 875	6 839
Mujer	67 764	17 256	18 824	16 305	9 509	5 870

Continúa ...

CUADRO Nº 1.3
PERÚ: POBLACIÓN CENSADA, POR GRUPO ESPECIAL DE EDAD, SEGÚN DEPARTAMENTO, ÁREA DE RESIDENCIA Y SEXO, 2007

Departamento, área de residencia y sexo	Total	Grupo especial de edad				
		Infantil 0 a 14 años	Joven 15 a 29 años	Adulta joven 30 a 44 años	Adulta 45 a 59 años	Adulta mayor 60 y más años
Área Rural	24 837	5 567	6 531	5 408	3 676	3 655
Hombre	13 955	2 912	3 847	3 192	2 056	1 948
Mujer	10 882	2 655	2 684	2 216	1 620	1 707
Pasco	280 449	92 596	82 011	55 939	30 674	19 229
Hombre	144 145	47 430	41 901	28 978	16 068	9 768
Mujer	136 304	45 166	40 110	26 961	14 606	9 461
Área Urbana	173 593	53 458	51 778	36 644	19 931	11 782
Hombre	87 621	27 133	25 981	18 515	10 236	5 756
Mujer	85 972	26 325	25 797	18 129	9 695	6 026
Área Rural	106 856	39 138	30 233	19 295	10 743	7 447
Hombre	56 524	20 297	15 920	10 463	5 832	4 012
Mujer	50 332	18 841	14 313	8 832	4 911	3 435
Piura	1 676 315	552 866	448 821	322 786	204 883	146 959
Hombre	835 203	280 751	223 141	156 111	101 900	73 300
Mujer	841 112	272 115	225 680	166 675	102 983	73 659
Área Urbana	1 243 841	386 773	343 338	250 395	157 597	105 738
Hombre	612 709	196 074	167 920	119 383	77 603	51 729
Mujer	631 132	190 699	175 418	131 012	79 994	54 009
Área Rural	432 474	166 093	105 483	72 391	47 286	41 221
Hombre	222 494	84 677	55 221	36 728	24 297	21 571
Mujer	209 980	81 416	50 262	35 663	22 989	19 650
Puno	1 268 441	404 058	347 091	239 113	150 516	127 663
Hombre	633 332	206 668	173 816	116 982	74 397	61 469
Mujer	635 109	197 390	173 275	122 131	76 119	66 194
Área Urbana	629 891	196 443	190 367	131 743	70 895	40 443
Hombre	313 663	100 088	94 443	63 624	35 862	19 646
Mujer	316 228	96 355	95 924	68 119	35 033	20 797
Área Rural	638 550	207 615	156 724	107 370	79 621	87 220
Hombre	319 669	106 580	79 373	53 358	38 535	41 823
Mujer	318 881	101 035	77 351	54 012	41 086	45 397
San Martín	728 808	251 881	202 988	146 554	80 220	47 165
Hombre	382 517	129 197	106 515	77 883	44 566	24 356
Mujer	346 291	122 684	96 473	68 671	35 654	22 809
Área Urbana	472 755	150 577	132 099	100 276	56 250	33 553
Hombre	242 171	76 764	67 100	51 098	30 559	16 650
Mujer	230 584	73 813	64 999	49 178	25 691	16 903
Área Rural	256 053	101 304	70 889	46 278	23 970	13 612
Hombre	140 346	52 433	39 415	26 785	14 007	7 706
Mujer	115 707	48 871	31 474	19 493	9 963	5 906
Tacna	288 781	76 881	85 388	67 231	37 523	21 758
Hombre	144 528	39 252	42 300	32 811	19 141	11 024
Mujer	144 253	37 629	43 088	34 420	18 382	10 734

Continúa ...

CUADRO Nº 1.3
PERÚ: POBLACIÓN CENSADA, POR GRUPO ESPECIAL DE EDAD, SEGÚN DEPARTAMENTO, ÁREA DE RESIDENCIA Y SEXO, 2007

Conclusión.

Departamento, área de residencia y sexo	Total	Grupo especial de edad				
		Infantil 0 a 14 años	Joven 15 a 29 años	Adulta joven 30 a 44 años	Adulta 45 a 59 años	Adulta mayor 60 y más años
Área Urbana	263 641	70 666	78 607	61 679	33 821	18 868
Hombre	130 671	36 048	38 499	29 701	17 025	9 398
Mujer	132 970	34 618	40 108	31 978	16 796	9 470
Área Rural	25 140	6 215	6 781	5 552	3 702	2 890
Hombre	13 857	3 204	3 801	3 110	2 116	1 626
Mujer	11 283	3 011	2 980	2 442	1 586	1 264
Tumbes	200 306	60 776	57 602	43 037	24 727	14 164
Hombre	103 703	31 145	29 716	21 988	13 309	7 545
Mujer	96 603	29 631	27 886	21 049	11 418	6 619
Área Urbana	181 696	55 403	52 481	39 224	22 399	12 189
Hombre	93 820	28 418	27 031	19 943	12 026	6 402
Mujer	87 876	26 985	25 450	19 281	10 373	5 787
Área Rural	18 610	5 373	5 121	3 813	2 328	1 975
Hombre	9 883	2 727	2 685	2 045	1 283	1 143
Mujer	8 727	2 646	2 436	1 768	1 045	832
Ucayali	432 159	156 586	122 850	82 697	46 203	23 823
Hombre	222 132	80 203	61 415	42 277	25 211	13 026
Mujer	210 027	76 383	61 435	40 420	20 992	10 797
Área Urbana	325 347	111 257	94 568	64 629	36 322	18 571
Hombre	163 644	56 509	46 224	31 913	19 283	9 715
Mujer	161 703	54 748	48 344	32 716	17 039	8 856
Área Rural	106 812	45 329	28 282	18 068	9 881	5 252
Hombre	58 488	23 694	15 191	10 364	5 928	3 311
Mujer	48 324	21 635	13 091	7 704	3 953	1 941
Lima Metropolitana 1/	8 482 619	2 138 380	2 435 480	1 917 077	1 176 092	815 590
Hombre	4 144 053	1 088 789	1 192 403	923 141	556 194	383 526
Mujer	4 338 566	1 049 591	1 243 077	993 936	619 898	432 064
Área Urbana	8 472 935	2 135 483	2 432 670	1 915 015	1 175 015	814 752
Hombre	4 138 941	1 087 331	1 190 926	922 000	555 636	383 048
Mujer	4 333 994	1 048 152	1 241 744	993 015	619 379	431 704
Área Rural	9 684	2 897	2 810	2 062	1 077	838
Hombre	5 112	1 458	1 477	1 141	558	478
Mujer	4 572	1 439	1 333	921	519	360
Lima Provincias 2/	839 469	242 723	224 340	173 659	108 519	90 228
Hombre	426 215	123 487	114 429	87 471	55 121	45 707
Mujer	413 254	119 236	109 911	86 188	53 398	44 521
Área Urbana	679 765	196 745	181 504	140 875	88 127	72 514
Hombre	339 312	100 060	90 684	68 670	43 626	36 272
Mujer	340 453	96 685	90 820	72 205	44 501	36 242
Área Rural	159 704	45 978	42 836	32 784	20 392	17 714
Hombre	86 903	23 427	23 745	18 801	11 495	9 435
Mujer	72 801	22 551	19 091	13 983	8 897	8 279

1/ Comprende la provincia de Lima y la Provincia Constitucional del Callao.
2/ Comprende el departamento de Lima, excepto la provincia de Lima.
Fuente: INEI - Censos Nacionales 2007: XI de Población y VI de Vivienda.

CUADRO Nº 1.4
PERÚ: POBLACIÓN CENSADA, POR GRUPO DE EDAD, SEGÚN DEPARTAMENTO, 2007

Departamento	Total	Grupo de edad																	
		Menores de 1 año	1 a 4 años	5 a 9 años	10 a 14 años	15 a 19 años	20 a 24 años	25 a 29 años	30 a 34 años	35 a 39 años	40 a 44 años	45 a 49 años	50 a 54 años	55 a 59 años	60 a 64 años	65 a 69 años	70 a 74 años	75 a 79 años	80 y más años
Total	27 412 157	500 672	2 223 948	2 683 928	2 948 985	2 730 785	2 531 554	2 291 865	2 074 691	1 871 852	1 642 059	1 371 385	1 152 647	892 143	730 956	579 302	452 998	343 999	388 388
Amazonas	375 993	8 380	38 534	47 486	47 830	38 111	30 974	28 257	25 000	23 962	20 111	16 207	13 171	9 760	8 471	6 777	5 165	3 677	4 120
Áncash	1 063 459	19 366	84 976	108 053	122 645	104 282	90 076	81 424	75 195	71 212	62 239	51 445	43 581	35 716	31 655	26 646	21 449	15 728	17 771
Apurímac	404 190	7 938	38 641	48 858	56 247	40 776	28 781	26 622	25 638	24 436	21 484	17 792	14 077	11 644	10 952	9 694	7 262	5 818	7 530
Arequipa	1 152 303	18 297	79 118	98 061	109 293	112 455	110 755	101 411	92 999	83 287	73 498	61 581	52 305	40 878	33 436	26 694	21 316	16 623	20 296
Ayacucho	612 489	11 669	57 138	74 404	78 633	60 273	51 073	45 226	40 559	36 467	32 401	25 895	21 166	17 845	15 694	13 571	10 862	8 645	10 968
Cajamarca	1 387 809	27 326	125 085	156 679	175 814	141 419	120 657	106 141	95 135	87 989	74 315	62 436	50 314	39 737	35 429	28 633	23 224	17 062	20 414
Prov. Const. del Callao	876 877	15 414	64 535	74 008	81 324	80 521	81 990	79 634	74 797	64 698	56 879	47 978	42 160	32 030	24 877	19 051	14 705	10 768	11 508
Cusco	1 171 403	20 463	102 108	135 523	144 601	117 208	98 532	90 189	81 011	75 721	67 778	56 423	44 922	35 283	28 910	24 390	18 103	13 998	16 240
Huancavelica	454 797	8 654	44 826	63 217	63 881	45 340	36 553	30 678	26 904	25 060	22 474	19 275	15 101	13 263	10 949	9 292	7 073	5 592	6 665
Huánuco	762 223	14 663	73 398	94 498	102 910	79 796	65 564	56 063	48 806	46 207	40 187	34 047	26 721	21 084	17 342	14 242	10 669	8 061	7 965
Ica	711 932	13 320	55 975	63 698	71 917	69 895	67 952	60 068	55 074	49 717	43 407	36 118	31 168	24 877	20 045	15 798	12 782	9 198	10 923
Junín	1 225 474	21 851	103 263	134 832	144 417	128 737	112 602	97 305	84 102	79 385	70 263	58 830	47 569	37 154	30 296	25 464	18 370	15 098	15 936
La Libertad	1 617 050	31 971	134 481	156 509	179 377	163 513	149 648	130 097	117 397	106 569	94 273	79 730	67 134	52 681	44 947	35 872	28 021	21 022	23 808
Lambayeque	1 112 868	20 705	89 321	107 494	122 775	114 907	99 394	86 715	81 145	74 977	66 793	57 748	49 441	37 163	30 686	23 243	19 288	14 267	16 806
Lima	8 445 211	132 652	581 155	685 344	746 671	799 164	837 038	781 473	721 109	626 804	546 449	455 111	399 228	308 104	245 097	190 089	148 209	113 030	128 484
Loreto	891 732	25 483	102 757	105 686	110 421	100 631	80 569	68 734	57 630	51 784	45 885	38 094	29 836	22 952	16 914	12 797	8 830	6 598	6 131
Madre de Dios	109 555	2 489	10 205	10 683	11 046	11 371	12 384	10 916	9 193	8 239	6 948	5 409	3 695	2 490	1 584	1 182	675	536	510
Moquegua	161 533	2 468	10 791	13 141	14 497	13 945	14 740	14 874	13 713	12 987	10 953	9 076	7 721	6 263	4 843	3 898	2 923	2 246	2 454
Pasco	280 449	5 150	23 940	29 206	34 300	30 469	27 287	24 255	20 536	19 319	16 084	13 079	10 047	7 548	5 920	4 845	3 472	2 527	2 465
Piura	1 676 315	36 092	151 309	172 867	192 598	172 616	145 647	130 558	118 081	107 272	97 433	85 072	70 972	48 839	42 704	33 058	27 357	21 272	22 568
Puno	1 268 441	20 781	100 975	133 848	148 454	130 358	114 931	101 802	87 137	81 137	70 839	59 533	49 646	41 337	35 584	28 382	24 248	18 619	20 830
San Martín	728 808	15 634	69 069	79 215	87 963	78 256	65 864	58 868	52 676	49 498	44 380	34 902	26 265	19 053	15 237	11 469	8 490	5 933	6 036
Tacna	288 781	4 567	20 121	25 036	27 157	28 561	28 926	27 901	24 839	22 856	19 536	15 366	12 691	9 466	7 142	5 175	3 782	2 760	2 899
Tumbes	200 306	4 136	17 501	19 081	20 058	20 306	19 506	17 790	15 797	14 496	12 744	10 529	8 453	5 745	4 312	3 131	2 653	1 987	2 081
Ucayali	432 159	11 203	44 726	46 501	54 156	47 875	40 111	34 864	30 218	27 773	24 706	19 709	15 263	11 231	7 930	5 909	4 070	2 934	2 980
Lima Metropolitana 1/	8 482 619	133 384	581 467	682 810	740 719	798 977	844 288	792 215	731 804	633 086	552 187	460 577	404 461	311 054	245 238	188 467	145 722	110 569	125 594
Lima Provincias 2/	839 469	14 682	64 223	76 542	87 276	80 708	74 740	68 892	64 102	58 416	51 141	42 512	36 927	29 080	24 736	20 673	17 192	13 229	14 398

1/ Comprende la provincia de Lima y la Provincia Constitucional del Callao.

2/ Comprende el departamento de Lima, excepto la provincia de Lima.

Fuente: INEI - Censos Nacionales 2007: XI de Población y VI de Vivienda.

CUADRO Nº 1.5
PERÚ: POBLACIÓN CENSADA DE 12 Y MÁS AÑOS DE EDAD, POR ÁREA DE RESIDENCIA Y SEXO, SEGÚN DEPARTAMENTO Y ESTADO CIVIL O CONYUGAL, 2007

Departamento y estado civil o conyugal	Total			Urbana			Rural		
	Total	Hombre	Mujer	Total	Hombre	Mujer	Total	Hombre	Mujer
Total	20 850 502	10 278 542	10 571 960	16 228 638	7 890 937	8 337 701	4 621 864	2 387 605	2 234 259
Conviviente	5 124 925	2 510 893	2 614 032	3 774 399	1 834 226	1 940 173	1 350 526	676 667	673 859
Separado	714 242	210 682	503 560	598 678	176 905	421 773	115 564	33 777	81 787
Casado	5 962 864	2 933 263	3 029 601	4 666 961	2 279 424	2 387 537	1 295 903	653 839	642 064
Viudo	809 707	210 079	599 628	577 058	140 275	436 783	232 649	69 804	162 845
Divorciado	114 093	46 779	67 314	101 447	40 968	60 479	12 646	5 811	6 667
Soltero	8 124 671	4 366 846	3 757 825	6 510 095	3 419 139	3 090 956	1 614 576	947 707	666 869
Amazonas	262 668	135 328	127 340	124 144	62 088	62 056	138 524	73 240	65 284
Conviviente	84 171	41 280	42 891	33 657	16 414	17 243	50 514	24 866	25 648
Separado	7 052	2 130	4 922	3 769	1 064	2 705	3 283	1 066	2 217
Casado	65 176	32 546	32 630	33 825	16 781	17 044	31 351	15 765	15 586
Viudo	9 378	2 421	6 957	4 460	1 038	3 422	4 918	1 383	3 535
Divorciado	769	346	423	468	213	255	301	133	-
Soltero	96 122	56 605	39 517	47 965	26 578	21 387	48 157	30 027	18 130
Áncash	802 493	397 064	405 429	530 924	261 354	269 570	271 569	135 710	135 859
Conviviente	195 583	96 281	99 302	126 411	61 654	64 757	69 172	34 627	34 545
Separado	28 510	7 816	20 694	21 308	6 186	15 122	7 202	1 630	5 572
Casado	239 567	119 181	120 386	155 856	77 001	78 855	83 711	42 180	41 531
Viudo	36 607	8 652	27 955	21 005	5 017	15 988	15 602	3 635	11 967
Divorciado	3 094	1 277	1 817	2 504	1 044	1 460	590	233	357
Soltero	299 132	163 857	135 275	203 840	110 452	93 388	95 292	53 405	41 887
Apurímac	287 184	141 083	146 101	136 058	65 939	70 119	151 126	75 144	75 982
Conviviente	58 963	28 864	30 099	30 017	14 557	15 460	28 946	14 307	14 639
Separado	6 738	1 568	5 170	3 843	873	2 970	2 895	695	2 200
Casado	104 014	51 489	52 525	43 426	21 321	22 105	60 588	30 168	30 420
Viudo	16 571	3 955	12 616	6 093	1 313	4 780	10 478	2 642	7 836
Divorciado	1 094	445	649	619	247	372	475	198	277
Soltero	99 804	54 762	45 042	52 060	27 628	24 432	47 744	27 134	20 610
Arequipa	914 344	445 893	468 451	830 904	398 068	432 836	83 440	47 825	35 615
Conviviente	186 884	91 319	95 565	161 773	77 446	84 327	25 111	13 873	11 238
Separado	29 521	9 100	20 421	27 624	8 237	19 387	1 897	863	1 034
Casado	287 182	140 218	146 964	261 919	126 135	135 784	25 263	14 083	11 180
Viudo	34 678	9 489	25 189	30 951	8 149	22 802	3 727	1 340	2 387
Divorciado	6 755	2 778	3 977	6 374	2 541	3 833	381	237	144
Soltero	369 324	192 989	176 335	342 263	175 560	166 703	27 061	17 429	9 632
Ayacucho	438 479	215 351	223 128	261 756	127 000	134 756	176 723	88 351	88 372
Conviviente	91 339	45 119	46 220	55 731	27 069	28 662	35 608	18 050	17 558
Separado	12 264	3 130	9 134	8 111	2 003	6 108	4 153	1 127	3 026
Casado	145 384	72 271	73 113	78 792	38 822	39 970	66 592	33 449	33 143
Viudo	25 848	5 827	20 021	13 008	2 677	10 331	12 840	3 150	9 690
Divorciado	1 751	755	996	1 187	489	698	564	266	298
Soltero	161 893	88 249	73 644	104 927	55 940	48 987	56 966	32 309	24 657
Cajamarca	1 009 763	500 916	508 847	348 974	170 022	178 952	660 789	330 894	329 895
Conviviente	334 790	164 494	170 296	101 406	49 515	51 891	233 384	114 979	118 405
Separado	31 225	6 198	25 027	12 175	2 691	9 484	19 050	3 507	15 543
Casado	229 771	114 373	115 398	87 156	43 429	43 727	142 615	70 944	71 671
Viudo	40 047	10 153	29 894	11 476	2 584	8 892	28 571	7 569	21 002
Divorciado	3 366	1 165	2 201	1 665	603	1 062	1 701	562	1 139
Soltero	370 564	204 533	166 031	135 096	71 200	63 896	235 468	133 333	102 135

Continúa ...

CUADRO Nº 1.5
PERÚ: POBLACIÓN CENSADA DE 12 Y MÁS AÑOS DE EDAD, POR ÁREA DE RESIDENCIA Y SEXO, SEGÚN DEPARTAMENTO Y ESTADO CIVIL O CONYUGAL, 2007

Departamento y estado civil o conyugal	Total			Urbana			Rural		
	Total	Hombre	Mujer	Total	Hombre	Mujer	Total	Hombre	Mujer
Prov. Const. del Callao	690 756	335 911	354 845	690 756	335 911	354 845	-	-	-
Conviviente	155 443	76 313	79 130	155 443	76 313	79 130	-	-	-
Separado	30 343	9 930	20 413	30 343	9 930	20 413	-	-	-
Casado	201 962	97 996	103 966	201 962	97 996	103 966	-	-	-
Viudo	23 343	5 564	17 779	23 343	5 564	17 779	-	-	-
Divorciado	4 473	1 961	2 512	4 473	1 961	2 512	-	-	-
Soltero	275 192	144 147	131 045	275 192	144 147	131 045	-	-	-
Cusco	857 125	424 632	432 493	492 365	238 104	254 261	364 760	186 528	178 232
Conviviente	222 255	108 126	114 129	126 229	60 642	65 587	96 026	47 484	48 542
Separado	21 459	5 898	15 561	14 655	3 740	10 915	6 804	2 158	4 646
Casado	250 568	123 533	127 035	132 864	64 927	67 937	117 704	58 606	59 098
Viudo	44 634	12 393	32 241	20 019	4 929	15 090	24 615	7 464	17 151
Divorciado	4 672	1 868	2 804	3 617	1 373	2 244	1 055	495	560
Soltero	313 537	172 814	140 723	194 981	102 493	92 488	118 556	70 321	48 235
Huancavelica	312 007	152 689	159 318	105 732	51 896	53 836	206 275	100 793	105 482
Conviviente	50 366	24 942	25 424	19 846	9 834	10 012	30 520	15 108	15 412
Separado	7 317	1 652	5 665	3 103	712	2 391	4 214	940	3 274
Casado	119 663	60 054	59 609	34 968	17 741	17 227	84 695	42 313	42 382
Viudo	19 594	4 689	14 905	5 603	1 233	4 370	13 991	3 456	10 535
Divorciado	1 224	492	732	488	212	276	736	280	456
Soltero	113 843	60 860	52 983	41 724	22 164	19 560	72 119	38 696	33 423
Huánuco	538 672	270 170	268 502	242 923	117 524	125 399	295 749	152 646	143 103
Conviviente	154 947	75 838	79 109	60 535	28 644	31 891	94 412	47 194	47 218
Separado	19 183	5 556	13 627	9 395	2 393	7 002	9 788	3 163	6 625
Casado	128 476	63 476	65 000	61 502	29 874	31 628	66 974	33 602	33 372
Viudo	24 033	6 585	17 448	9 611	2 120	7 491	14 422	4 465	9 957
Divorciado	2 190	972	1 218	1 241	511	730	949	461	488
Soltero	209 843	117 743	92 100	100 639	53 982	46 657	109 204	63 761	45 443
Ica	550 646	270 883	279 763	491 606	240 092	251 514	59 040	30 791	28 249
Conviviente	119 987	58 617	61 370	105 195	51 199	53 996	14 792	7 418	7 374
Separado	22 119	6 513	15 606	20 164	5 859	14 305	1 955	654	1 301
Casado	179 554	88 306	91 248	160 890	78 795	82 095	18 664	9 511	9 153
Viudo	20 046	5 515	14 531	17 740	4 782	12 958	2 306	733	1 573
Divorciado	2 832	1 211	1 621	2 695	1 134	1 561	137	77	60
Soltero	206 108	110 721	95 387	184 922	98 323	86 599	21 186	12 398	8 788
Junín	908 615	449 256	459 359	629 599	301 621	327 978	279 016	147 635	131 381
Conviviente	223 799	109 567	114 232	139 193	66 744	72 449	84 606	42 823	41 783
Separado	29 404	8 346	21 058	21 456	5 482	15 974	7 948	2 864	5 084
Casado	255 540	125 355	130 185	183 454	88 668	94 786	72 086	36 687	35 399
Viudo	40 526	11 018	29 508	27 392	6 654	20 738	13 134	4 364	8 770
Divorciado	4 305	1 967	2 338	3 272	1 365	1 907	1 033	602	431
Soltero	355 041	193 003	162 038	254 832	132 708	122 124	100 209	60 295	39 914
La Libertad	1 224 099	599 779	624 320	950 152	457 925	492 227	273 947	141 854	132 093
Conviviente	336 486	164 742	171 744	239 924	116 031	123 893	96 562	48 711	47 851
Separado	45 422	11 778	33 644	37 327	9 894	27 433	8 095	1 884	6 211
Casado	310 182	151 941	158 241	253 098	122 624	130 474	57 084	29 317	27 767
Viudo	47 304	11 804	35 500	35 144	8 159	26 985	12 160	3 645	8 515
Divorciado	5 485	2 162	3 323	4 801	1 891	2 910	684	271	413
Soltero	479 220	257 352	221 868	379 858	199 326	180 532	99 362	58 026	41 336

Continúa ...

CUADRO Nº 1.5
PERÚ: POBLACIÓN CENSADA DE 12 Y MÁS AÑOS DE EDAD, POR ÁREA DE RESIDENCIA Y SEXO, SEGÚN DEPARTAMENTO Y ESTADO CIVIL O CONYUGAL, 2007

Departamento y estado civil o conyugal	Total			Urbana			Rural		
	Total	Hombre	Mujer	Total	Hombre	Mujer	Total	Hombre	Mujer
Lambayeque	847 524	407 073	440 451	686 183	325 170	361 013	161 341	81 903	79 438
Conviviente	188 864	90 037	98 827	145 092	68 677	76 415	43 772	21 360	22 412
Separado	32 797	7 951	24 846	28 250	6 937	21 313	4 547	1 014	3 533
Casado	256 926	124 885	132 041	209 731	101 339	108 392	47 195	23 546	23 649
Viudo	30 280	7 647	22 633	24 526	5 887	18 639	5 754	1 760	3 994
Divorciado	3 311	1 327	1 984	3 113	1 252	1 861	198	75	123
Soltero	335 346	175 226	160 120	275 471	141 078	134 393	59 875	34 148	25 727
Lima	6 751 252	3 274 898	3 476 354	6 620 568	3 202 460	3 418 108	130 684	72 438	58 246
Conviviente	1 478 235	726 996	751 239	1 438 083	705 392	732 691	40 152	21 604	18 548
Separado	257 837	82 371	175 466	253 638	80 661	172 977	4 199	1 710	2 489
Casado	1 966 374	959 812	1 006 562	1 931 126	940 471	990 655	35 248	19 341	15 907
Viudo	234 323	55 300	179 023	229 099	53 611	175 488	5 224	1 689	3 535
Divorciado	52 766	20 882	31 884	52 402	20 660	31 742	364	222	142
Soltero	2 761 717	1 429 537	1 332 180	2 716 220	1 401 665	1 314 555	45 497	27 872	17 625
Loreto	616 805	316 884	299 921	424 260	211 363	212 897	192 545	105 521	87 024
Conviviente	233 894	113 958	119 936	143 584	68 879	74 705	90 310	45 079	45 231
Separado	15 735	5 420	10 315	12 358	3 837	8 521	3 377	1 583	1 794
Casado	109 681	54 037	55 644	80 927	39 301	41 626	28 754	14 736	14 018
Viudo	16 253	4 697	11 556	11 302	2 745	8 557	4 951	1 952	2 999
Divorciado	1 684	760	924	1 379	623	756	305	137	168
Soltero	239 558	138 012	101 546	174 710	95 978	78 732	64 848	42 034	22 814
Madre de Dios	81 819	45 439	36 380	59 569	31 312	28 257	22 250	14 127	8 123
Conviviente	34 006	17 293	16 713	23 791	11 587	12 204	10 215	5 706	4 509
Separado	2 955	1 425	1 530	2 098	879	1 219	857	546	311
Casado	12 849	7 090	5 759	9 798	5 196	4 602	3 051	1 894	1 157
Viudo	1 652	718	934	1 143	426	717	509	292	217
Divorciado	435	260	175	315	164	151	120	96	24
Soltero	29 922	18 653	11 269	22 424	13 060	9 364	7 498	5 593	1 905
Moquegua	129 568	66 449	63 119	109 029	54 718	54 311	20 539	11 731	8 808
Conviviente	30 547	15 426	15 121	25 387	12 540	12 847	5 160	2 886	2 274
Separado	4 922	1 729	3 193	4 430	1 496	2 934	492	233	259
Casado	42 079	21 559	20 520	35 292	17 745	17 547	6 787	3 814	2 973
Viudo	4 682	1 646	3 036	3 590	1 253	2 337	1 092	393	699
Divorciado	1 005	479	526	908	422	486	97	57	40
Soltero	46 333	25 610	20 723	39 422	21 262	18 160	6 911	4 348	2 563
Pasco	208 879	107 494	101 385	132 841	66 884	65 957	76 038	40 610	35 428
Conviviente	55 816	28 347	27 469	31 965	16 159	15 806	23 851	12 188	11 663
Separado	6 294	1 939	4 355	4 087	1 131	2 956	2 207	808	1 399
Casado	54 680	28 133	26 547	36 970	18 931	18 039	17 710	9 202	8 508
Viudo	8 412	2 374	6 038	5 433	1 343	4 090	2 979	1 031	1 948
Divorciado	784	405	379	509	240	269	275	165	110
Soltero	82 893	46 296	36 597	53 877	29 080	24 797	29 016	17 216	11 800
Piura	1 241 301	614 521	626 780	939 289	458 280	481 009	302 012	156 241	145 771
Conviviente	278 663	134 204	144 459	203 088	97 148	105 940	75 575	37 056	38 519
Separado	39 410	9 919	29 491	32 880	8 367	24 513	6 530	1 552	4 978
Casado	398 234	195 813	202 421	307 088	150 339	156 749	91 146	45 474	45 672
Viudo	43 891	12 450	31 441	31 263	8 469	22 794	12 628	3 981	8 647
Divorciado	3 390	1 410	1 980	2 933	1 239	1 694	457	171	286
Soltero	477 713	260 725	216 988	362 037	192 718	169 319	115 676	68 007	47 669

Continúa ...

CUADRO Nº 1.5
PERÚ: POBLACIÓN CENSADA DE 12 Y MÁS AÑOS DE EDAD, POR ÁREA DE RESIDENCIA Y SEXO, SEGÚN DEPARTAMENTO Y ESTADO CIVIL O CONYUGAL, 2007

Conclusión.

Departamento y estado civil o conyugal	Total			Urbana			Rural		
	Total	Hombre	Mujer	Total	Hombre	Mujer	Total	Hombre	Mujer
Puno	955 740	473 575	482 165	478 352	236 492	241 860	477 388	237 083	240 305
Conviviente	213 459	104 052	109 407	123 158	59 445	63 713	90 301	44 607	45 694
Separado	22 829	5 451	17 378	13 572	3 118	10 454	9 257	2 333	6 924
Casado	310 798	154 228	156 570	131 980	65 821	66 159	178 818	88 407	90 411
Viudo	53 313	17 165	36 148	18 160	5 200	12 960	35 153	11 965	23 188
Divorciado	3 455	1 440	2 015	1 964	816	1 148	1 491	624	867
Soltero	351 886	191 239	160 647	189 518	102 092	87 426	162 368	89 147	73 221
San Martín	531 118	281 452	249 666	357 255	183 232	174 023	173 863	98 220	75 643
Conviviente	173 949	86 350	87 599	107 176	52 506	54 670	66 773	33 844	32 929
Separado	13 458	5 222	8 236	9 758	3 376	6 382	3 700	1 846	1 854
Casado	137 780	68 930	68 850	96 537	47 904	48 633	41 243	21 026	20 217
Viudo	14 805	4 008	10 797	10 340	2 466	7 874	4 465	1 542	2 923
Divorciado	1 781	833	948	1 363	578	785	418	255	163
Soltero	189 345	116 109	73 236	132 081	76 402	55 679	57 264	39 707	17 557
Tacna	228 739	113 863	114 876	208 513	102 514	105 999	20 226	11 349	8 877
Conviviente	56 037	27 607	28 430	49 996	24 438	25 558	6 041	3 169	2 872
Separado	10 493	3 526	6 967	9 814	3 190	6 624	679	336	343
Casado	61 735	30 699	31 036	56 035	27 609	28 426	5 700	3 090	2 610
Viudo	7 291	2 289	5 002	6 400	1 939	4 461	891	350	541
Divorciado	1 895	832	1 063	1 773	752	1 021	122	80	42
Soltero	91 288	48 910	42 378	84 495	44 586	39 909	6 793	4 324	2 469
Tumbes	152 086	78 970	73 116	137 687	71 222	66 465	14 399	7 748	6 651
Conviviente	42 987	21 156	21 831	39 469	19 420	20 049	3 518	1 736	1 782
Separado	6 370	2 092	4 278	5 935	1 926	4 009	435	166	269
Casado	44 134	22 093	22 041	39 400	19 705	19 695	4 734	2 388	2 346
Viudo	4 238	1 288	2 950	3 760	1 107	2 653	478	181	297
Divorciado	465	198	267	440	182	258	25	16	9
Soltero	53 892	32 143	21 749	48 683	28 882	19 801	5 209	3 261	1 948
Ucayali	308 820	158 969	149 851	239 199	119 746	119 453	69 621	39 223	30 398
Conviviente	123 455	59 965	63 490	88 250	41 973	46 277	35 205	17 992	17 213
Separado	10 585	4 022	6 563	8 585	2 923	5 662	2 000	1 099	901
Casado	50 555	25 245	25 310	42 365	20 949	21 416	8 190	4 296	3 894
Viudo	7 958	2 432	5 526	6 197	1 610	4 587	1 761	822	939
Divorciado	1 112	554	558	944	456	488	168	98	70
Soltero	115 155	66 751	48 404	92 858	51 835	41 023	22 297	14 916	7 381
Lima Metropolitana 1/	6 792 027	3 280 865	3 511 162	6 784 662	3 276 925	3 507 737	7 365	3 940	3 425
Conviviente	1 464 420	718 690	745 730	1 461 922	717 395	744 527	2 498	1 295	1 203
Separado	262 871	83 874	178 997	262 639	83 784	178 855	232	90	142
Casado	1 983 632	964 784	1 018 848	1 981 806	963 835	1 017 971	1 826	949	877
Viudo	231 048	53 236	177 812	230 856	53 177	177 679	192	59	133
Divorciado	54 580	21 543	33 037	54 554	21 525	33 029	26	18	8
Soltero	2 795 476	1 438 738	1 356 738	2 792 885	1 437 209	1 355 676	2 591	1 529	1 062
Lima Provincias 2/	649 981	329 944	320 037	526 662	261 446	265 216	123 319	68 498	54 821
Conviviente	169 258	84 619	84 639	131 604	64 310	67 294	37 654	20 309	17 345
Separado	25 309	8 427	16 882	21 342	6 807	14 535	3 967	1 620	2 347
Casado	184 704	93 024	91 680	151 282	74 632	76 650	33 422	18 392	15 030
Viudo	26 618	7 628	18 990	21 586	5 998	15 588	5 032	1 630	3 402
Divorciado	2 659	1 300	1 359	2 321	1 096	1 225	338	204	134
Soltero	241 433	134 946	106 487	198 527	108 603	89 924	42 906	26 343	16 563

1/ Comprende la provincia de Lima y la Provincia Constitucional del Callao.
2/ Comprende el departamento de Lima, excepto la provincia de Lima.
Fuente: INEI-Censos Nacionales 2007: XI de Población y VI de Vivienda.

CUADRO Nº 1.6
PERÚ: POBLACIÓN FEMENINA CENSADA DE 12 Y MÁS AÑOS DE EDAD, TOTAL DE HIJOS NACIDOS VIVOS E HIJOS FALLECIDOS DE MUJERES DE 12 Y MÁS AÑOS DE EDAD, POR ÁREA DE RESIDENCIA, SEGÚN DEPARTAMENTO Y GRUPO DE EDAD, 2007

Departamento y grupo de edad	Población femenina de 12 y más años de edad			Total de hijos nacidos vivos 1/			Total de hijos fallecidos 2/		
	Total	Urbana	Rural	Total	Urbana	Rural	Total	Urbana	Rural
Total	10 571 960	8 337 701	2 234 259	23 811 900	16 830 728	6 981 172	1 974 092	1 100 443	873 649
12 - 14	880 382	632 631	247 751	5 296	3 865	1 431	254	202	52
15 - 19	1 357 411	1 052 823	304 588	183 017	115 429	67 588	4 214	2 487	1 727
20 - 24	1 275 808	1 018 794	257 014	851 099	568 187	282 912	18 953	9 633	9 320
25 - 29	1 164 233	939 421	224 812	1 524 447	1 058 425	466 022	37 970	18 760	19 210
30 - 34	1 059 035	861 938	197 097	2 117 075	1 514 505	602 570	67 454	34 168	33 286
35 - 39	965 792	777 932	187 860	2 579 315	1 826 686	752 629	104 998	52 461	52 537
40 - 44	834 207	675 077	159 130	2 693 180	1 911 307	781 873	144 071	73 332	70 739
45 - 49	699 562	561 872	137 690	2 587 209	1 817 804	769 405	176 037	90 341	85 696
50 - 54	591 615	477 323	114 292	2 435 368	1 740 214	695 154	203 982	109 048	94 934
55 - 59	453 380	359 189	94 191	2 061 471	1 461 144	600 327	205 738	110 893	94 845
60 - 64	370 791	285 110	85 681	1 830 076	1 279 007	551 069	215 413	116 049	99 364
65 - 69	294 717	222 877	71 840	1 558 632	1 090 863	467 769	209 209	117 253	91 956
70 - 74	232 526	175 154	57 372	1 257 242	895 102	362 140	187 501	109 961	77 540
75 - 79	176 560	133 905	42 655	969 482	700 381	269 101	161 975	99 800	62 175
80 y más	215 941	163 655	52 286	1 158 991	847 809	311 182	236 323	156 055	80 268
Amazonas	127 340	62 056	65 284	362 684	152 933	209 751	35 725	13 093	22 632
12 - 14	14 120	6 219	7 901	82	32	50	7	4	3
15 - 19	18 117	8 425	9 692	4 399	1 278	3 121	93	32	61
20 - 24	15 228	7 142	8 086	17 292	5 751	11 541	424	96	328
25 - 29	14 032	6 490	7 542	28 632	9 843	18 789	787	175	612
30 - 34	12 190	6 137	6 053	34 980	13 824	21 156	1 341	338	1 003
35 - 39	11 760	5 989	5 771	43 646	17 405	26 241	2 142	572	1 570
40 - 44	9 506	5 088	4 418	41 742	18 293	23 449	2 700	900	1 800
45 - 49	7 730	3 967	3 763	39 317	16 483	22 834	3 309	1 101	2 208
50 - 54	6 190	3 108	3 082	35 556	15 391	20 165	3 853	1 279	2 574
55 - 59	4 575	2 264	2 311	28 329	12 189	16 140	3 823	1 293	2 530
60 - 64	4 051	2 032	2 019	25 652	11 510	14 142	4 060	1 523	2 537
65 - 69	3 193	1 653	1 540	20 980	9 984	10 996	3 681	1 534	2 147
70 - 74	2 565	1 367	1 198	16 519	8 089	8 430	3 311	1 382	1 929
75 - 79	1 819	954	865	11 667	5 796	5 871	2 510	1 126	1 384
80 y más	2 264	1 221	1 043	13 891	7 065	6 826	3 684	1 738	1 946
Áncash	405 429	269 570	135 859	1 039 599	604 998	434 601	102 330	43 527	58 803
12 - 14	36 300	21 482	14 818	143	94	49	7	6	1
15 - 19	51 250	33 171	18 079	6 277	3 581	2 696	139	77	62
20 - 24	44 844	30 314	14 530	31 811	17 877	13 934	657	274	383
25 - 29	40 970	28 881	12 089	57 193	33 838	23 355	1 431	571	860
30 - 34	38 049	26 792	11 257	82 152	48 797	33 355	2 705	924	1 781
35 - 39	36 301	25 496	10 805	104 578	62 171	42 407	4 498	1 619	2 879
40 - 44	31 429	22 102	9 327	110 953	65 577	45 376	6 241	2 248	3 993
45 - 49	26 391	18 065	8 326	109 517	62 707	46 810	7 963	2 819	5 144
50 - 54	22 756	15 589	7 167	105 669	62 008	43 661	9 808	3 886	5 922
55 - 59	18 245	12 009	6 236	94 329	54 606	39 723	10 570	4 170	6 400
60 - 64	16 185	10 289	5 896	87 585	50 531	37 054	11 621	4 652	6 969
65 - 69	13 695	8 396	5 299	79 437	45 771	33 666	12 128	5 342	6 786
70 - 74	10 942	6 378	4 564	63 992	36 197	27 795	11 250	4 952	6 298
75 - 79	7 988	4 660	3 328	47 976	27 221	20 755	9 413	4 455	4 958
80 y más	10 084	5 946	4 138	57 987	34 022	23 965	13 899	7 532	6 367
Apurímac	146 101	70 119	75 982	453 813	178 456	275 357	53 884	15 715	38 169
12 - 14	16 766	7 763	9 003	92	50	42	2	1	1
15 - 19	19 728	10 329	9 399	2 826	1 086	1 740	65	29	36

Continúa ...

CUADRO Nº 1.6
PERÚ: POBLACIÓN FEMENINA CENSADA DE 12 Y MÁS AÑOS DE EDAD, TOTAL DE HIJOS NACIDOS VIVOS E HIJOS FALLECIDOS DE MUJERES DE 12 Y MÁS AÑOS DE EDAD, POR ÁREA DE RESIDENCIA, SEGÚN DEPARTAMENTO Y GRUPO DE EDAD, 2007

Departamento y grupo de edad	Población femenina de 12 y más años de edad			Total de hijos nacidos vivos 1/			Total de hijos fallecidos 2/		
	Total	Urbana	Rural	Total	Urbana	Rural	Total	Urbana	Rural
20 - 24	14 853	7 877	6 976	14 043	5 717	8 326	322	113	209
25 - 29	13 703	7 200	6 503	25 301	10 762	14 539	700	190	510
30 - 34	13 257	7 012	6 245	37 875	16 455	21 420	1 543	444	1 099
35 - 39	12 486	6 344	6 142	48 728	20 805	27 923	2 809	772	2 037
40 - 44	10 697	5 220	5 477	52 267	21 411	30 856	4 392	1 180	3 212
45 - 49	8 877	4 156	4 721	49 436	19 720	29 716	4 793	1 339	3 454
50 - 54	7 294	3 189	4 105	44 682	17 150	27 532	5 591	1 628	3 963
55 - 59	5 934	2 416	3 518	38 390	14 177	24 213	5 564	1 520	4 044
60 - 64	5 851	2 258	3 593	37 648	13 461	24 187	6 227	1 706	4 521
65 - 69	5 143	1 908	3 235	33 355	11 620	21 735	6 193	1 742	4 451
70 - 74	3 989	1 525	2 464	24 676	9 234	15 442	5 011	1 511	3 500
75 - 79	3 079	1 213	1 866	19 103	7 290	11 813	4 273	1 410	2 863
80 y más	4 444	1 709	2 735	25 391	9 518	15 873	6 399	2 130	4 269
Arequipa	468 451	432 836	35 615	934 846	829 439	105 407	63 283	51 373	11 910
12 - 14	32 907	30 064	2 843	145	131	14	11	10	1
15 - 19	56 367	52 402	3 965	4 611	3 858	753	151	126	25
20 - 24	55 991	51 784	4 207	26 521	22 547	3 974	541	437	104
25 - 29	51 812	48 056	3 756	53 970	47 331	6 639	1 113	874	239
30 - 34	48 320	44 968	3 352	80 662	72 463	8 199	1 860	1 536	324
35 - 39	43 719	40 581	3 138	97 523	87 551	9 972	2 850	2 315	535
40 - 44	38 293	35 578	2 715	103 921	92 888	11 033	4 060	3 228	832
45 - 49	31 998	29 675	2 323	99 219	88 305	10 914	5 054	3 987	1 067
50 - 54	27 080	25 061	2 019	95 344	85 021	10 323	6 017	4 854	1 163
55 - 59	20 975	19 273	1 702	82 191	72 864	9 327	6 191	4 861	1 330
60 - 64	16 983	15 486	1 497	73 782	64 986	8 796	6 518	5 136	1 382
65 - 69	13 492	12 209	1 283	63 488	55 348	8 140	6 619	5 240	1 379
70 - 74	10 826	9 777	1 049	53 344	46 679	6 665	6 167	4 920	1 247
75 - 79	8 563	7 807	756	43 426	38 720	4 706	6 030	5 068	962
80 y más	11 125	10 115	1 010	56 699	50 747	5 952	10 101	8 781	1 320
Ayacucho	223 128	134 756	88 372	643 464	337 888	305 576	84 748	37 187	47 561
12 - 14	23 297	13 739	9 558	136	76	60	15	7	8
15 - 19	29 482	18 682	10 800	5 394	2 613	2 781	163	93	70
20 - 24	25 361	16 124	9 237	22 127	11 202	10 925	562	244	318
25 - 29	22 629	14 471	8 158	38 715	20 535	18 180	1 384	503	881
30 - 34	20 481	12 967	7 514	53 979	29 247	24 732	2 472	991	1 481
35 - 39	18 471	11 710	6 761	64 533	35 689	28 844	3 872	1 584	2 288
40 - 44	16 511	10 166	6 345	73 445	39 792	33 653	6 249	2 701	3 548
45 - 49	13 241	7 867	5 374	67 424	35 708	31 716	7 215	3 087	4 128
50 - 54	11 231	6 532	4 699	62 757	33 239	29 518	8 546	3 690	4 856
55 - 59	9 284	5 106	4 178	54 800	28 199	26 601	8 927	3 830	5 097
60 - 64	8 396	4 345	4 051	51 449	25 418	26 031	9 796	4 103	5 693
65 - 69	7 405	3 852	3 553	46 560	23 535	23 025	9 743	4 351	5 392
70 - 74	6 030	3 163	2 867	36 824	18 695	18 129	8 434	3 690	4 744
75 - 79	4 658	2 437	2 221	28 112	14 399	13 713	6 876	3 196	3 680
80 y más	6 651	3 595	3 056	37 209	19 541	17 668	10 494	5 117	5 377
Cajamarca	508 847	178 952	329 895	1 395 027	387 135	1 007 892	142 249	28 107	114 142
12 - 14	51 908	15 040	36 868	275	90	185	4	2	2
15 - 19	69 288	24 247	45 041	11 506	3 038	8 468	234	73	161
20 - 24	61 047	22 962	38 085	51 932	14 012	37 920	1 304	261	1 043
25 - 29	54 244	20 577	33 667	88 040	24 593	63 447	2 594	465	2 129
30 - 34	47 927	18 290	29 637	116 328	34 151	82 177	4 438	777	3 661
35 - 39	45 410	16 977	28 433	147 653	43 425	104 228	7 275	1 300	5 975
40 - 44	37 431	14 137	23 294	151 789	43 807	107 982	9 694	1 718	7 976

Continúa ...

CUADRO Nº 1.6
PERÚ: POBLACIÓN FEMENINA CENSADA DE 12 Y MÁS AÑOS DE EDAD, TOTAL DE HIJOS NACIDOS VIVOS E HIJOS FALLECIDOS DE MUJERES DE 12 Y MÁS AÑOS DE EDAD, POR ÁREA DE RESIDENCIA, SEGÚN DEPARTAMENTO Y GRUPO DE EDAD, 2007

Departamento y grupo de edad	Población femenina de 12 y más años de edad			Total de hijos nacidos vivos 1/			Total de hijos fallecidos 2/		
	Total	Urbana	Rural	Total	Urbana	Rural	Total	Urbana	Rural
45 - 49	31 811	11 688	20 123	151 750	42 475	109 275	12 432	2 203	10 229
50 - 54	25 507	8 849	16 658	140 656	37 725	102 931	14 682	2 677	12 005
55 - 59	20 337	6 858	13 479	121 694	32 967	88 727	14 914	2 787	12 127
60 - 64	18 018	5 512	12 506	114 945	29 975	84 970	16 663	3 154	13 509
65 - 69	14 465	4 333	10 132	95 281	24 764	70 517	15 914	3 112	12 802
70 - 74	11 756	3 474	8 282	77 345	20 622	56 723	14 428	2 978	11 450
75 - 79	8 564	2 509	6 055	55 588	14 777	40 811	11 372	2 326	9 046
80 y más	11 134	3 499	7 635	70 245	20 714	49 531	16 301	4 274	12 027
Prov. Const. del Callao	354 845	354 845	-	662 096	662 096	-	30 122	30 122	-
12 - 14	24 283	24 283	-	184	184	-	13	13	-
15 - 19	40 891	40 891	-	4 418	4 418	-	86	86	-
20 - 24	41 681	41 681	-	22 875	22 875	-	327	327	-
25 - 29	40 682	40 682	-	44 152	44 152	-	590	590	-
30 - 34	38 428	38 428	-	62 461	62 461	-	970	970	-
35 - 39	33 352	33 352	-	70 190	70 190	-	1 330	1 330	-
40 - 44	29 383	29 383	-	72 345	72 345	-	1 774	1 774	-
45 - 49	25 263	25 263	-	70 285	70 285	-	2 300	2 300	-
50 - 54	22 410	22 410	-	70 687	70 687	-	2 979	2 979	-
55 - 59	16 669	16 669	-	59 426	59 426	-	2 988	2 988	-
60 - 64	12 777	12 777	-	50 709	50 709	-	3 123	3 123	-
65 - 69	9 570	9 570	-	42 140	42 140	-	3 094	3 094	-
70 - 74	7 485	7 485	-	34 698	34 698	-	3 216	3 216	-
75 - 79	5 534	5 534	-	26 369	26 369	-	2 785	2 785	-
80 y más	6 437	6 437	-	31 157	31 157	-	4 547	4 547	-
Cusco	432 493	254 261	178 232	1 112 631	523 540	589 091	137 856	45 413	92 443
12 - 14	43 005	22 214	20 791	234	125	109	9	3	6
15 - 19	57 270	35 199	22 071	7 189	3 164	4 025	146	54	92
20 - 24	49 814	31 870	17 944	37 230	16 879	20 351	1 155	288	867
25 - 29	46 000	29 339	16 661	71 456	34 132	37 324	2 727	768	1 959
30 - 34	41 370	26 005	15 365	101 700	50 481	51 219	5 345	1 621	3 724
35 - 39	39 071	23 708	15 363	128 098	62 342	65 756	8 260	2 441	5 819
40 - 44	33 878	19 744	14 134	139 091	63 808	75 283	12 528	3 422	9 106
45 - 49	28 041	16 068	11 973	129 344	59 524	69 820	14 292	4 387	9 905
50 - 54	22 648	12 913	9 735	113 367	52 683	60 684	15 384	4 790	10 594
55 - 59	17 579	9 719	7 860	93 603	43 492	50 111	14 879	4 718	10 161
60 - 64	14 916	7 790	7 126	81 921	37 130	44 791	15 404	4 914	10 490
65 - 69	12 674	6 387	6 287	70 264	32 144	38 120	14 316	4 881	9 435
70 - 74	9 665	4 844	4 821	52 053	24 603	27 450	11 514	4 245	7 269
75 - 79	7 378	3 848	3 530	40 087	19 849	20 238	9 412	3 670	5 742
80 y más	9 184	4 613	4 571	46 994	23 184	23 810	12 485	5 211	7 274
Huancavelica	159 318	53 836	105 482	490 916	140 255	350 661	68 696	15 109	53 587
12 - 14	18 386	5 554	12 832	82	33	49	1	-	1
15 - 19	22 626	7 548	15 078	3 539	811	2 728	79	14	65
20 - 24	18 706	6 501	12 205	18 118	4 518	13 600	627	95	532
25 - 29	15 566	5 714	9 852	30 735	8 342	22 393	1 338	248	1 090
30 - 34	13 860	5 132	8 728	42 525	12 028	30 497	2 656	411	2 245
35 - 39	12 832	4 720	8 112	53 313	15 746	37 567	4 332	831	3 501
40 - 44	11 270	3 995	7 275	58 432	16 909	41 523	6 022	1 140	4 882
45 - 49	9 786	3 315	6 471	57 977	16 497	41 480	7 519	1 558	5 961
50 - 54	7 786	2 581	5 205	49 369	14 409	34 960	7 900	1 752	6 148
55 - 59	6 844	2 198	4 646	44 178	12 754	31 424	7 742	1 676	6 066
60 - 64	5 820	1 715	4 105	37 119	10 226	26 893	7 482	1 637	5 845
65 - 69	5 000	1 503	3 497	31 536	9 102	22 434	6 677	1 630	5 047

Continúa ...

CUADRO Nº 1.6
PERÚ: POBLACIÓN FEMENINA CENSADA DE 12 Y MÁS AÑOS DE EDAD, TOTAL DE HIJOS NACIDOS VIVOS E HIJOS FALLECIDOS DE MUJERES DE 12 Y MÁS AÑOS DE EDAD, POR ÁREA DE RESIDENCIA, SEGÚN DEPARTAMENTO Y GRUPO DE EDAD, 2007

Departamento y grupo de edad	Población femenina de 12 y más años de edad			Total de hijos nacidos vivos 1/			Total de hijos fallecidos 2/		
	Total	Urbana	Rural	Total	Urbana	Rural	Total	Urbana	Rural
70 - 74	3 853	1 194	2 659	23 519	6 890	16 629	5 486	1 312	4 174
75 - 79	3 015	954	2 061	18 178	5 475	12 703	4 718	1 234	3 484
80 y más	3 968	1 212	2 756	22 296	6 515	15 781	6 117	1 571	4 546
Huánuco	268 502	125 399	143 103	741 574	290 607	450 967	85 993	25 925	60 068
12 - 14	30 018	12 220	17 798	146	54	92	2	-	2
15 - 19	38 812	18 341	20 471	7 068	2 214	4 854	159	44	115
20 - 24	32 894	15 865	17 029	29 152	9 801	19 351	769	177	592
25 - 29	28 106	13 354	14 752	48 953	17 333	31 620	1 769	324	1 445
30 - 34	24 767	11 755	13 012	67 124	24 959	42 165	3 263	675	2 588
35 - 39	23 758	11 558	12 200	87 286	34 096	53 190	5 689	1 408	4 281
40 - 44	20 008	9 838	10 170	91 461	35 852	55 609	7 499	2 041	5 458
45 - 49	16 811	8 135	8 676	87 928	34 578	53 350	9 216	2 521	6 695
50 - 54	13 304	6 496	6 808	75 518	30 642	44 876	9 724	2 722	7 002
55 - 59	10 439	4 759	5 680	63 470	24 897	38 573	9 843	2 877	6 966
60 - 64	8 618	3 792	4 826	53 084	21 201	31 883	9 088	2 821	6 267
65 - 69	7 304	3 277	4 027	45 812	19 005	26 807	9 053	3 031	6 022
70 - 74	5 378	2 290	3 088	33 243	13 786	19 457	7 145	2 513	4 632
75 - 79	3 981	1 803	2 178	24 890	10 763	14 127	5 745	2 122	3 623
80 y más	4 304	1 916	2 388	26 439	11 426	15 013	7 029	2 649	4 380
Ica	279 763	251 514	28 249	619 968	545 448	74 520	38 177	32 300	5 877
12 - 14	21 370	19 156	2 214	87	80	7	7	7	-
15 - 19	34 899	31 429	3 470	4 481	3 923	558	46	38	8
20 - 24	33 958	30 427	3 531	21 899	19 200	2 699	285	243	42
25 - 29	30 224	27 132	3 092	38 241	33 798	4 443	523	427	96
30 - 34	28 335	25 601	2 734	54 028	48 366	5 662	932	813	119
35 - 39	25 838	23 397	2 441	63 816	57 133	6 683	1 651	1 445	206
40 - 44	22 525	20 447	2 078	66 121	59 030	7 091	2 361	2 031	330
45 - 49	18 768	16 932	1 836	63 289	55 757	7 532	2 943	2 460	483
50 - 54	16 180	14 650	1 530	62 832	55 514	7 318	3 753	3 215	538
55 - 59	12 914	11 644	1 270	55 748	49 129	6 619	3 930	3 352	578
60 - 64	10 104	8 988	1 116	49 171	42 469	6 702	4 090	3 403	687
65 - 69	7 907	6 985	922	42 150	36 260	5 890	4 166	3 447	719
70 - 74	6 448	5 696	752	36 206	31 412	4 794	3 910	3 249	661
75 - 79	4 528	3 978	550	26 738	23 030	3 708	3 510	2 956	554
80 y más	5 765	5 052	713	35 161	30 347	4 814	6 070	5 214	856
Junín	459 359	327 978	131 381	1 099 243	726 890	372 353	94 278	57 363	36 915
12 - 14	42 630	28 611	14 019	244	139	105	11	8	3
15 - 19	63 157	44 407	18 750	9 035	4 364	4 671	265	128	137
20 - 24	56 150	39 417	16 733	41 518	22 640	18 878	1 134	556	578
25 - 29	49 204	34 893	14 311	72 558	43 065	29 493	2 027	934	1 093
30 - 34	43 279	31 703	11 576	96 847	62 294	34 553	3 325	1 677	1 648
35 - 39	41 703	30 146	11 557	124 686	79 632	45 054	5 640	2 845	2 795
40 - 44	35 990	26 426	9 564	130 548	86 022	44 526	7 433	4 112	3 321
45 - 49	30 089	21 954	8 135	125 347	82 821	42 526	8 966	4 984	3 982
50 - 54	24 436	18 072	6 364	111 439	76 518	34 921	9 829	5 815	4 014
55 - 59	18 811	13 652	5 159	94 452	64 691	29 761	10 121	6 223	3 898
60 - 64	15 226	10 892	4 334	80 962	55 626	25 336	9 980	6 172	3 808
65 - 69	12 892	9 176	3 716	71 571	49 269	22 302	10 213	6 483	3 730
70 - 74	9 378	6 721	2 657	51 560	36 362	15 198	8 083	5 367	2 716
75 - 79	7 673	5 545	2 128	42 088	29 923	12 165	7 300	4 919	2 381
80 y más	8 741	6 363	2 378	46 388	33 524	12 864	9 951	7 140	2 811

Continúa ...

CUADRO Nº 1.6
PERÚ: POBLACIÓN FEMENINA CENSADA DE 12 Y MÁS AÑOS DE EDAD, TOTAL DE HIJOS NACIDOS VIVOS E HIJOS FALLECIDOS DE MUJERES DE 12 Y MÁS AÑOS DE EDAD, POR ÁREA DE RESIDENCIA, SEGÚN DEPARTAMENTO Y GRUPO DE EDAD, 2007

Departamento y grupo de edad	Población femenina de 12 y más años de edad			Total de hijos nacidos vivos 1/			Total de hijos fallecidos 2/		
	Total	Urbana	Rural	Total	Urbana	Rural	Total	Urbana	Rural
La Libertad	624 320	492 227	132 093	1 418 385	1 014 373	404 012	106 282	62 771	43 511
12 - 14	53 630	38 412	15 218	315	226	89	21	18	3
15 - 19	81 927	63 723	18 204	10 994	7 261	3 733	266	166	100
20 - 24	74 964	59 683	15 281	51 333	34 513	16 820	996	509	487
25 - 29	66 183	53 169	13 014	88 543	61 196	27 347	1 946	944	1 002
30 - 34	60 037	48 137	11 900	122 002	85 291	36 711	3 297	1 675	1 622
35 - 39	55 062	43 764	11 298	148 544	102 691	45 853	5 079	2 466	2 613
40 - 44	48 530	39 244	9 286	153 835	109 454	44 381	6 617	3 376	3 241
45 - 49	41 401	33 528	7 873	149 863	107 344	42 519	8 279	4 542	3 737
50 - 54	35 007	28 316	6 691	141 990	102 733	39 257	10 160	5 730	4 430
55 - 59	27 428	22 095	5 333	122 159	89 596	32 563	10 412	6 109	4 303
60 - 64	23 232	18 303	4 929	112 018	81 058	30 960	11 344	6 454	4 890
65 - 69	18 336	14 182	4 154	96 737	69 926	26 811	11 418	6 684	4 734
70 - 74	14 344	10 998	3 346	79 672	58 201	21 471	10 958	6 730	4 228
75 - 79	10 887	8 365	2 522	62 553	46 299	16 254	9 820	6 389	3 431
80 y más	13 352	10 308	3 044	77 827	58 584	19 243	15 669	10 979	4 690
Lambayeque	440 451	361 013	79 438	1 031 871	780 635	251 236	88 823	57 164	31 659
12 - 14	37 052	28 349	8 703	149	113	36	9	9	-
15 - 19	57 995	46 752	11 243	6 498	4 651	1 847	144	101	43
20 - 24	51 321	42 026	9 295	32 353	23 274	9 079	652	328	324
25 - 29	45 580	37 455	8 125	60 145	44 187	15 958	1 511	836	675
30 - 34	43 196	35 597	7 599	86 876	64 863	22 013	2 732	1 462	1 270
35 - 39	40 482	33 572	6 910	105 911	79 764	26 147	4 029	2 225	1 804
40 - 44	35 739	29 879	5 860	112 477	85 320	27 157	5 776	3 286	2 490
45 - 49	30 844	25 752	5 092	111 573	83 826	27 747	7 538	4 312	3 226
50 - 54	25 991	21 851	4 140	107 010	80 570	26 440	9 090	5 414	3 676
55 - 59	19 365	16 195	3 170	90 190	68 036	22 154	8 912	5 406	3 506
60 - 64	15 512	12 859	2 653	82 081	62 168	19 913	9 684	6 095	3 589
65 - 69	11 704	9 632	2 072	69 014	52 921	16 093	9 145	6 135	3 010
70 - 74	9 812	8 011	1 801	62 105	47 743	14 362	9 240	6 385	2 855
75 - 79	7 108	5 840	1 268	47 018	36 687	10 331	7 973	5 776	2 197
80 y más	8 750	7 243	1 507	58 471	46 512	11 959	12 388	9 394	2 994
Lima	3 476 354	3 418 108	58 246	6 315 695	6 156 319	159 376	316 225	301 276	14 949
12 - 14	223 923	219 060	4 863	1 432	1 404	28	73	73	-
15 - 19	404 989	397 793	7 196	37 740	36 498	1 242	617	603	14
20 - 24	425 259	418 281	6 978	200 998	195 058	5 940	2 642	2 510	132
25 - 29	399 486	393 236	6 250	382 783	373 109	9 674	4 963	4 754	209
30 - 34	370 030	364 441	5 589	559 090	546 367	12 723	9 272	8 863	409
35 - 39	325 997	320 898	5 099	664 195	648 751	15 444	13 141	12 493	648
40 - 44	282 934	278 718	4 216	694 365	678 843	15 522	18 207	17 366	841
45 - 49	237 826	234 182	3 644	663 789	647 486	16 303	22 625	21 393	1 232
50 - 54	211 142	207 878	3 264	668 445	652 181	16 264	29 703	28 196	1 507
55 - 59	159 986	157 478	2 508	567 722	553 971	13 751	31 036	29 484	1 552
60 - 64	126 347	124 099	2 248	496 251	483 424	12 827	33 014	31 486	1 528
65 - 69	98 046	96 028	2 018	421 600	409 196	12 404	34 177	32 347	1 830
70 - 74	77 503	75 825	1 678	348 551	338 050	10 501	33 236	31 517	1 719
75 - 79	59 587	58 322	1 265	274 136	266 113	8 023	31 190	29 693	1 497
80 y más	73 299	71 869	1 430	334 598	325 868	8 730	52 329	50 498	1 831
Loreto	299 921	212 897	87 024	820 970	515 959	305 011	76 342	40 685	35 657
12 - 14	34 000	22 170	11 830	352	215	137	15	12	3
15 - 19	49 628	34 901	14 727	15 176	7 746	7 430	445	212	233
20 - 24	40 375	28 554	11 821	49 136	27 195	21 941	1 680	759	921

Continúa ...

CUADRO Nº 1.6
PERÚ: POBLACIÓN FEMENINA CENSADA DE 12 Y MÁS AÑOS DE EDAD, TOTAL DE HIJOS NACIDOS VIVOS E HIJOS FALLECIDOS DE MUJERES DE 12 Y MÁS AÑOS DE EDAD, POR ÁREA DE RESIDENCIA, SEGÚN DEPARTAMENTO Y GRUPO DE EDAD, 2007

Departamento y grupo de edad	Población femenina de 12 y más años de edad			Total de hijos nacidos vivos 1/			Total de hijos fallecidos 2/		
	Total	Urbana	Rural	Total	Urbana	Rural	Total	Urbana	Rural
25 - 29	34 117	24 141	9 976	72 120	41 321	30 799	2 604	1 097	1 507
30 - 34	28 202	20 410	7 792	86 609	52 562	34 047	4 208	1 934	2 274
35 - 39	25 786	18 238	7 548	102 913	61 418	41 495	6 243	2 843	3 400
40 - 44	21 776	16 103	5 673	99 732	64 013	35 719	7 368	3 712	3 656
45 - 49	17 730	12 849	4 881	92 263	57 641	34 622	8 698	4 124	4 574
50 - 54	13 646	10 117	3 529	77 072	50 610	26 462	8 529	4 477	4 052
55 - 59	10 418	7 576	2 842	63 498	41 176	22 322	8 506	4 589	3 917
60 - 64	7 716	5 497	2 219	49 767	32 618	17 149	7 553	4 119	3 434
65 - 69	5 954	4 233	1 721	40 595	26 650	13 945	6 792	3 808	2 984
70 - 74	4 159	3 145	1 014	28 398	20 451	7 947	4 993	3 145	1 848
75 - 79	3 183	2 402	781	22 000	15 858	6 142	4 126	2 555	1 571
80 y más	3 231	2 561	670	21 339	16 485	4 854	4 582	3 299	1 283
Madre Dios	36 380	28 257	8 123	78 849	58 639	20 210	5 385	3 529	1 856
12 - 14	3 265	2 648	617	35	27	8	1	1	-
15 - 19	5 729	4 479	1 250	1 381	948	433	46	30	16
20 - 24	5 870	4 341	1 529	5 334	3 677	1 657	151	101	50
25 - 29	4 988	3 816	1 172	8 109	5 946	2 163	179	106	73
30 - 34	4 121	3 261	860	10 081	7 611	2 470	365	235	130
35 - 39	3 596	2 842	754	11 270	8 492	2 778	450	265	185
40 - 44	2 813	2 233	580	10 861	8 160	2 701	612	403	209
45 - 49	2 027	1 584	443	8 994	6 702	2 292	667	444	223
50 - 54	1 324	1 060	264	6 606	5 128	1 478	640	465	175
55 - 59	905	691	214	5 028	3 721	1 307	602	400	202
60 - 64	613	470	143	3 533	2 615	918	444	260	184
65 - 69	477	346	131	3 177	2 218	959	471	264	207
70 - 74	248	178	70	1 710	1 242	468	260	174	86
75 - 79	213	164	49	1 496	1 163	333	235	182	53
80 y más	191	144	47	1 234	989	245	262	199	63
Moquegua	63 119	54 311	8 808	126 200	103 235	22 965	8 716	6 366	2 350
12 - 14	4 384	3 803	581	32	30	2	1	1	-
15 - 19	6 790	5 908	882	770	659	111	15	14	1
20 - 24	7 358	6 469	889	4 032	3 440	592	62	53	9
25 - 29	7 360	6 447	913	7 871	6 716	1 155	145	123	22
30 - 34	6 740	5 957	783	11 091	9 618	1 473	219	180	39
35 - 39	6 457	5 721	736	13 651	11 897	1 754	368	315	53
40 - 44	5 324	4 627	697	13 688	11 524	2 164	569	445	124
45 - 49	4 448	3 833	615	13 118	11 050	2 068	640	498	142
50 - 54	3 733	3 200	533	13 033	10 739	2 294	894	669	225
55 - 59	2 948	2 476	472	12 134	9 763	2 371	1 008	723	285
60 - 64	2 204	1 788	416	9 779	7 718	2 061	956	699	257
65 - 69	1 769	1 387	382	8 572	6 616	1 956	955	710	245
70 - 74	1 298	991	307	6 470	4 832	1 638	773	506	267
75 - 79	1 028	772	256	5 412	3 932	1 480	839	577	262
80 y más	1 278	932	346	6 547	4 701	1 846	1 272	853	419
Pasco	101 385	65 957	35 428	245 267	147 905	97 362	22 419	13 242	9 177
12 - 14	10 247	6 310	3 937	70	42	28	3	-	3
15 - 19	14 948	9 493	5 455	2 148	945	1 203	37	15	22
20 - 24	13 365	8 622	4 743	9 969	5 115	4 854	238	103	135
25 - 29	11 797	7 682	4 115	17 513	9 638	7 875	563	283	280
30 - 34	9 822	6 566	3 256	22 798	13 354	9 444	865	459	406
35 - 39	9 496	6 364	3 132	30 182	18 125	12 057	1 446	723	723
40 - 44	7 643	5 199	2 444	30 267	18 759	11 508	1 957	1 138	819
45 - 49	6 235	4 172	2 063	29 095	17 873	11 222	2 280	1 324	956

Continúa ...

CUADRO Nº 1.6
PERÚ: POBLACIÓN FEMENINA CENSADA DE 12 Y MÁS AÑOS DE EDAD, TOTAL DE HIJOS NACIDOS VIVOS E HIJOS FALLECIDOS DE MUJERES DE 12 Y MÁS AÑOS DE EDAD, POR ÁREA DE RESIDENCIA, SEGÚN DEPARTAMENTO Y GRUPO DE EDAD, 2007

Departamento y grupo de edad	Población femenina de 12 y más años de edad			Total de hijos nacidos vivos 1/			Total de hijos fallecidos 2/		
	Total	Urbana	Rural	Total	Urbana	Rural	Total	Urbana	Rural
50 - 54	4 760	3 168	1 592	25 163	15 830	9 333	2 498	1 464	1 034
55 - 59	3 611	2 355	1 256	20 753	12 989	7 764	2 505	1 556	949
60 - 64	2 833	1 822	1 011	17 324	10 750	6 574	2 436	1 457	979
65 - 69	2 383	1 499	884	14 545	8 749	5 796	2 346	1 415	931
70 - 74	1 684	1 109	575	10 099	6 433	3 666	1 880	1 232	648
75 - 79	1 224	757	467	7 555	4 525	3 030	1 602	945	657
80 y más	1 337	839	498	7 786	4 778	3 008	1 763	1 128	635
Piura	626 780	481 009	145 771	1 632 760	1 145 567	487 193	168 096	101 264	66 832
12 - 14	57 783	40 576	17 207	290	198	92	12	8	4
15 - 19	84 751	64 376	20 375	11 339	7 684	3 655	271	174	97
20 - 24	73 607	57 721	15 886	56 801	39 664	17 137	1 319	744	575
25 - 29	67 322	53 321	14 001	103 945	74 380	29 565	2 987	1 655	1 332
30 - 34	60 992	48 126	12 866	142 250	102 137	40 113	5 227	3 003	2 224
35 - 39	56 006	43 754	12 252	169 765	119 664	50 101	8 252	4 706	3 546
40 - 44	49 677	39 132	10 545	181 254	127 706	53 548	12 185	6 945	5 240
45 - 49	43 111	33 908	9 203	182 409	128 347	54 062	15 826	9 242	6 584
50 - 54	35 558	27 550	8 008	173 304	120 291	53 013	18 293	10 582	7 711
55 - 59	24 314	18 536	5 778	130 758	89 565	41 193	16 639	9 525	7 114
60 - 64	21 255	15 567	5 688	127 594	86 066	41 528	19 071	11 070	8 001
65 - 69	16 456	11 956	4 500	107 514	73 682	33 832	17 696	10 562	7 134
70 - 74	13 563	9 988	3 575	92 670	66 047	26 623	16 830	10 798	6 032
75 - 79	10 525	7 857	2 668	72 876	52 885	19 991	14 911	9 956	4 955
80 y más	11 860	8 641	3 219	79 991	57 251	22 740	18 577	12 294	6 283
Puno	482 165	241 860	240 305	1 174 448	481 881	692 567	130 823	41 943	88 880
12 - 14	44 446	21 987	22 459	189	109	80	12	5	7
15 - 19	64 015	34 195	29 820	6 352	2 797	3 555	251	96	155
20 - 24	57 624	32 452	25 172	37 106	17 666	19 440	1 366	528	838
25 - 29	51 636	29 277	22 359	73 027	36 230	36 797	3 026	1 167	1 859
30 - 34	44 666	25 670	18 996	100 364	51 774	48 590	5 290	2 181	3 109
35 - 39	42 021	23 385	18 636	126 816	63 143	63 673	7 984	3 248	4 736
40 - 44	35 444	19 064	16 380	132 347	62 598	69 749	10 259	4 091	6 168
45 - 49	30 186	15 079	15 107	129 541	57 049	72 492	12 033	4 421	7 612
50 - 54	24 994	11 419	13 575	118 959	48 363	70 596	13 780	4 727	9 053
55 - 59	20 939	8 535	12 404	107 507	39 705	67 802	14 231	4 541	9 690
60 - 64	18 275	6 287	11 988	96 027	30 348	65 679	14 868	3 969	10 899
65 - 69	14 807	4 746	10 061	78 975	23 659	55 316	13 453	3 536	9 917
70 - 74	12 565	3 721	8 844	65 257	18 920	46 337	12 208	3 359	8 849
75 - 79	9 417	2 782	6 635	48 403	13 961	34 442	9 741	2 607	7 134
80 y más	11 130	3 261	7 869	53 578	15 559	38 019	12 321	3 467	8 854
San Martín	249 666	174 023	75 643	662 323	427 211	235 112	57 860	34 050	23 810
12 - 14	26 059	17 252	8 807	262	163	99	7	3	4
15 - 19	37 114	25 616	11 498	10 011	5 059	4 952	224	121	103
20 - 24	31 399	20 663	10 736	33 285	18 003	15 282	845	373	472
25 - 29	27 960	18 720	9 240	51 729	29 654	22 075	1 488	692	796
30 - 34	25 139	17 639	7 500	66 247	40 897	25 350	2 455	1 200	1 255
35 - 39	23 642	17 003	6 639	80 393	51 278	29 115	3 793	1 982	1 811
40 - 44	19 890	14 536	5 354	80 464	52 182	28 282	4 797	2 565	2 232
45 - 49	15 320	11 028	4 292	71 804	45 852	25 952	5 678	2 979	2 699
50 - 54	11 712	8 506	3 206	62 631	40 807	21 824	6 306	3 374	2 932
55 - 59	8 622	6 157	2 465	51 074	33 152	17 922	6 233	3 499	2 734
60 - 64	6 869	4 866	2 003	44 060	29 022	15 038	6 289	3 612	2 677
65 - 69	5 423	3 997	1 426	36 956	26 083	10 873	5 810	3 754	2 056
70 - 74	4 140	3 103	1 037	28 897	21 023	7 874	4 895	3 301	1 594
75 - 79	2 954	2 273	681	21 197	16 050	5 147	3 921	2 843	1 078
80 y más	3 423	2 664	759	23 313	17 986	5 327	5 119	3 752	1 367

Continúa ...

CUADRO Nº 1.6
PERÚ: POBLACIÓN FEMENINA CENSADA DE 12 Y MÁS AÑOS DE EDAD, TOTAL DE HIJOS NACIDOS VIVOS E HIJOS FALLECIDOS DE MUJERES DE 12 Y MÁS AÑOS DE EDAD, POR ÁREA DE RESIDENCIA, SEGÚN DEPARTAMENTO Y GRUPO DE EDAD, 2007

Departamento y grupo de edad	Población femenina de 12 y más años de edad			Total de hijos nacidos vivos 1/			Total de hijos fallecidos 2/		
	Total	Urbana	Rural	Total	Urbana	Rural	Total	Urbana	Rural
Tacna	114 876	105 999	8 877	206 164	184 361	21 803	13 194	11 132	2 062
12 - 14	8 252	7 647	605	54	53	1	2	2	-
15 - 19	14 065	13 101	964	1 322	1 171	151	20	17	3
20 - 24	14 597	13 561	1 036	7 165	6 431	734	127	110	17
25 - 29	14 426	13 446	980	14 851	13 495	1 356	292	254	38
30 - 34	12 928	12 060	868	20 928	19 270	1 658	447	390	57
35 - 39	11 805	10 938	867	24 987	22 822	2 165	693	604	89
40 - 44	9 687	8 980	707	24 824	22 650	2 174	875	751	124
45 - 49	7 658	7 034	624	22 925	20 586	2 339	1 214	1 032	182
50 - 54	6 149	5 596	553	21 098	18 769	2 329	1 297	1 100	197
55 - 59	4 575	4 166	409	18 091	16 087	2 004	1 519	1 306	213
60 - 64	3 485	3 135	350	15 143	13 343	1 800	1 521	1 288	233
65 - 69	2 479	2 164	315	11 565	9 851	1 714	1 335	1 114	221
70 - 74	1 803	1 548	255	8 752	7 315	1 437	1 226	988	238
75 - 79	1 367	1 197	170	6 560	5 626	934	1 071	863	208
80 y más	1 600	1 426	174	7 899	6 892	1 007	1 555	1 313	242
Tumbes	73 116	66 465	6 651	170 338	151 837	18 501	12 378	10 539	1 839
12 - 14	6 144	5 574	570	43	41	2	2	2	-
15 - 19	9 533	8 660	873	1 641	1 492	149	20	19	1
20 - 24	9 513	8 679	834	7 500	6 829	671	98	89	9
25 - 29	8 840	8 111	729	12 997	11 910	1 087	238	210	28
30 - 34	7 861	7 200	661	16 756	15 308	1 448	487	439	48
35 - 39	7 087	6 480	607	19 036	17 220	1 816	721	604	117
40 - 44	6 101	5 601	500	19 526	17 797	1 729	879	781	98
45 - 49	4 914	4 519	395	18 492	16 849	1 643	1 149	1 018	131
50 - 54	3 873	3 491	382	17 110	15 094	2 016	1 352	1 143	209
55 - 59	2 631	2 363	268	13 483	11 855	1 628	1 369	1 192	177
60 - 64	2 007	1 751	256	11 828	10 069	1 759	1 374	1 105	269
65 - 69	1 484	1 299	185	9 783	8 361	1 422	1 201	997	204
70 - 74	1 235	1 081	154	8 438	7 218	1 220	1 117	912	205
75 - 79	911	796	115	6 614	5 689	925	923	780	143
80 y más	982	860	122	7 091	6 105	986	1 448	1 248	200
Ucayali	149 851	119 453	30 398	372 769	283 121	89 648	30 208	21 248	8 960
12 - 14	16 207	12 498	3 709	223	156	67	7	7	-
15 - 19	24 040	18 755	5 285	6 902	4 170	2 732	232	125	107
20 - 24	20 029	15 778	4 251	21 569	14 303	7 266	670	315	355
25 - 29	17 366	13 811	3 555	32 868	22 919	9 949	1 045	570	475
30 - 34	15 038	12 084	2 954	41 322	29 927	11 395	1 740	970	770
35 - 39	13 654	10 995	2 659	47 602	35 236	12 366	2 451	1 525	926
40 - 44	11 728	9 637	2 091	47 425	36 567	10 858	3 017	1 978	1 039
45 - 49	9 056	7 319	1 737	42 510	32 339	10 171	3 408	2 266	1 142
50 - 54	6 904	5 721	1 183	35 071	28 112	6 959	3 374	2 420	954
55 - 59	5 032	3 999	1 033	28 464	22 137	6 327	3 274	2 268	1 006
60 - 64	3 498	2 790	708	20 644	16 566	4 078	2 807	2 091	716
65 - 69	2 659	2 159	500	17 025	14 009	3 016	2 613	2 040	573
70 - 74	1 857	1 542	315	12 244	10 360	1 884	1 930	1 579	351
75 - 79	1 376	1 136	240	9 440	7 981	1 459	1 679	1 367	312
80 y más	1 407	1 229	178	9 460	8 339	1 121	1 961	1 727	234

Continúa ...

CUADRO Nº 1.6
PERÚ: POBLACIÓN FEMENINA CENSADA DE 12 Y MÁS AÑOS DE EDAD, TOTAL DE HIJOS NACIDOS VIVOS E HIJOS FALLECIDOS DE MUJERES DE 12 Y MÁS AÑOS DE EDAD, POR ÁREA DE RESIDENCIA, SEGÚN DEPARTAMENTO Y GRUPO DE EDAD, 2007

Conclusión.

Departamento y grupo de edad	Población femenina de 12 y más años de edad			Total de hijos nacidos vivos 1/			Total de hijos fallecidos 2/		
	Total	Urbana	Rural	Total	Urbana	Rural	Total	Urbana	Rural
Lima Metropolitana 3/	3 511 162	3 507 737	3 425	6 224 932	6 217 037	7 895	288 740	288 300	440
12 - 14	222 187	221 895	292	1 486	1 484	2	82	82	0
15 - 19	406 202	405 720	482	36 927	36 838	89	612	612	0
20 - 24	430 300	429 869	431	198 338	197 988	350	2 548	2 543	5
25 - 29	406 575	406 155	420	382 251	381 642	609	4 774	4 768	6
30 - 34	376 761	376 404	357	558 887	558 134	753	8 732	8 721	11
35 - 39	330 131	329 816	315	658 531	657 642	889	12 165	12 134	31
40 - 44	287 044	286 795	249	687 319	686 495	824	16 652	16 624	28
45 - 49	242 367	242 172	195	657 663	656 836	827	20 607	20 573	34
50 - 54	215 181	215 014	167	662 243	661 510	733	27 035	26 988	47
55 - 59	162 350	162 193	157	561 107	560 371	736	28 283	28 240	43
60 - 64	126 906	126 792	114	485 419	484 835	584	29 725	29 685	40
65 - 69	97 544	97 465	79	409 552	409 074	478	30 653	30 590	63
70 - 74	76 568	76 497	71	336 554	336 086	468	29 972	29 903	69
75 - 79	58 743	58 692	51	264 598	264 287	311	28 276	28 242	34
80 y más	72 303	72 258	45	324 057	323 815	242	48 624	48 595	29
Lima Provincias 4/	320 037	265 216	54 821	752 859	601 378	151 481	57 607	43 098	14 509
12 - 14	26 019	21 448	4 571	130	104	26	4	4	0
15 - 19	39 678	32 964	6 714	5 231	4 078	1 153	91	77	14
20 - 24	36 640	30 093	6 547	25 535	19 945	5 590	421	294	127
25 - 29	33 593	27 763	5 830	44 684	35 619	9 065	779	576	203
30 - 34	31 697	26 465	5 232	62 664	50 694	11 970	1 510	1 112	398
35 - 39	29 218	24 434	4 784	75 854	61 299	14 555	2 306	1 689	617
40 - 44	25 273	21 306	3 967	79 391	64 693	14 698	3 329	2 516	813
45 - 49	20 722	17 273	3 449	76 411	60 935	15 476	4 318	3 120	1 198
50 - 54	18 371	15 274	3 097	76 889	61 358	15 531	5 647	4 187	1 460
55 - 59	14 305	11 954	2 351	66 041	53 026	13 015	5 741	4 232	1 509
60 - 64	12 218	10 084	2 134	61 541	49 298	12 243	6 412	4 924	1 488
65 - 69	10 072	8 133	1 939	54 188	42 262	11 926	6 618	4 851	1 767
70 - 74	8 420	6 813	1 607	46 695	36 662	10 033	6 480	4 830	1 650
75 - 79	6 378	5 164	1 214	35 907	28 195	7 712	5 699	4 236	1 463
80 y más	7 433	6 048	1 385	41 698	33 210	8 488	8 252	6 450	1 802

1/ Comprende los hijos nacidos vivos en mujeres de 12 y más años de edad que han declarado haber tenido al menos un hijo nacido vivo, no incluye los hijos no especificados.
2/ Comprende los hijos fallecidos en mujeres de 12 y más años de edad que han declarado haber tenido al menos un hijo nacido vivo.
3/ Comprende la provincia de Lima y la Provincia Constitucional del Callao.
4/ Comprende el departamento de Lima, excepto la provincia de Lima.
Fuente: INEI-Censos Nacionales 2007: XI de Población y VI de Vivienda.

CUADRO Nº 1.7
PERÚ: POBLACIÓN FEMENINA DE 12 AÑOS Y MÁS, POR EDAD DE LA MADRE AL PRIMER NACIMIENTO DEL HIJO NACIDO VIVO, SEGÚN DEPARTAMENTO Y ÁREA DE RESIDENCIA, 2007

Departamento y área de residencia	Total 1/	Edad que tenía cuando nació su primer hijo								Edad promedio (años)
		12 a 14 años	15 a 19 años	20 a 24 años	25 a 29 años	30 a 34 años	35 a 39 años	40 a 44 años	45 a 49 años	
Total	6 360 906	83 118	2 367 101	2 300 904	993 745	397 285	165 707	46 377	6 669	21,9
Área urbana	4 930 879	53 751	1 667 345	1 800 675	860 360	355 148	148 018	40 015	5 567	22,4
Área rural	1 430 027	29 367	699 756	500 229	133 385	42 137	17 689	6 362	1 102	20,3
Amazonas	82 753	2 210	41 973	26 546	7 785	2 611	1 202	359	67	20,2
Área urbana	39 116	720	16 960	13 788	4 801	1 728	831	246	42	21,1
Área rural	43 637	1 490	25 013	12 758	2 984	883	371	113	25	19,4
Áncash	253 906	3 252	99 116	95 174	35 072	13 338	5 811	1 875	268	21,6
Área urbana	166 899	2 038	60 495	61 576	26 129	10 500	4 596	1 369	196	22,0
Área rural	87 007	1 214	38 621	33 598	8 943	2 838	1 215	506	72	20,7
Apurímac	92 297	1 916	43 728	30 996	10 263	3 370	1 397	536	91	20,6
Área urbana	41 850	750	17 633	14 386	5 839	2 062	852	292	36	21,3
Área rural	50 447	1 166	26 095	16 610	4 424	1 308	545	244	55	20,0
Arequipa	277 791	2 629	84 140	105 761	52 991	21 115	8 611	2 194	350	22,7
Área urbana	253 673	2 219	73 622	96 729	50 279	20 203	8 211	2 079	331	22,9
Área rural	24 118	410	10 518	9 032	2 712	912	400	115	19	20,8
Ayacucho 2/	138 358	2 405	62 426	47 609	16 212	5 903	2 652	1 013	138	20,9
Área urbana	80 002	1 358	33 577	27 629	10 746	4 122	1 827	661	82	21,4
Área rural	58 356	1 047	28 849	19 980	5 466	1 781	825	352	56	20,3
Cajamarca	314 720	5 232	141 447	111 926	35 874	12 887	5 405	1 680	269	20,8
Área urbana	105 688	1 460	39 732	37 989	16 181	6 575	2 791	830	130	21,9
Área rural	209 032	3 772	101 715	73 937	19 693	6 312	2 614	850	139	20,3
Prov. Const. del Callao	214 259	2 033	67 561	79 063	40 073	16 573	6 943	1 801	212	22,7
Área urbana	214 259	2 033	67 561	79 063	40 073	16 573	6 943	1 801	212	22,7
Área rural	-	-	-	-	-	-	-	-	-	-
Cusco	260 730	3 774	105 739	96 892	35 246	12 248	5 036	1 533	262	21,3
Área urbana	144 981	1 660	50 556	54 538	24 370	8 932	3 730	1 027	168	22,1
Área rural	115 749	2 114	55 183	42 354	10 876	3 316	1 306	506	94	20,3
Huancavelica	97 224	1 101	45 639	36 000	9 559	3 080	1 247	513	85	20,6
Área urbana	31 676	328	13 088	11 891	4 067	1 434	575	254	39	21,3
Área rural	65 548	773	32 551	24 109	5 492	1 646	672	259	46	20,2

Continúa ...

CUADRO Nº 1.7
PERÚ: POBLACIÓN FEMENINA DE 12 AÑOS Y MÁS, POR EDAD DE LA MADRE AL PRIMER NACIMIENTO DEL HIJO NACIDO VIVO, SEGÚN DEPARTAMENTO Y ÁREA DE RESIDENCIA, 2007

Departamento y área de residencia	Total 1/	Edad que tenía cuando nació su primer hijo								Edad promedio (años)
		12 a 14 años	15 a 19 años	20 a 24 años	25 a 29 años	30 a 34 años	35 a 39 años	40 a 44 años	45 a 49 años	
Huánuco	166 613	3 171	81 066	56 497	16 770	5 765	2 372	830	142	20,5
Área urbana	74 858	1 243	31 759	26 393	9 646	3 680	1 554	505	78	21,3
Área rural	91 755	1 928	49 307	30 104	7 124	2 085	818	325	64	19,8
Ica	176 003	2 293	66 468	64 206	26 962	10 431	4 386	1 101	156	21,8
Área urbana	157 754	1 927	58 320	57 813	24 813	9 681	4 056	1 008	136	21,9
Área rural	18 249	366	8 148	6 393	2 149	750	330	93	20	20,9
Junín	281 061	4 140	112 515	103 672	38 721	13 921	5 901	1 891	300	21,4
Área urbana	196 535	2 013	70 505	75 031	30 985	11 457	4 799	1 508	237	22,0
Área rural	84 526	2 127	42 010	28 641	7 736	2 464	1 102	383	63	20,2
La Libertad	379 545	4 939	141 589	136 097	59 080	24 289	10 115	2 988	448	21,9
Área urbana	294 778	3 530	101 893	105 601	50 559	21 411	8 871	2 549	364	22,3
Área rural	84 767	1 409	39 696	30 496	8 521	2 878	1 244	439	84	20,6
Lambayeque	262 188	3 101	96 705	95 586	41 267	16 443	6 957	1 859	270	22,0
Área urbana	214 052	2 328	73 753	78 283	36 472	14 952	6 336	1 686	242	22,3
Área rural	48 136	773	22 952	17 303	4 795	1 491	621	173	28	20,5
Lima	2 021 254	17 796	598 783	736 202	399 704	175 536	71 977	18 729	2 527	23,0
Área urbana	1 982 968	17 161	581 415	722 364	395 495	174 112	71 393	18 524	2 504	23,1
Área rural	38 286	635	17 368	13 838	4 209	1 424	584	205	23	20,8
Loreto	184 176	6 457	102 010	50 976	15 321	5 687	2 774	859	92	19,8
Área urbana	128 220	3 072	64 479	39 791	12 950	4 851	2 319	694	64	20,5
Área rural	55 956	3 385	37 531	11 185	2 371	836	455	165	28	18,4
Madre de Dios	22 396	573	11 231	7 367	2 172	671	301	75	6	20,2
Área urbana	17 122	399	8 281	5 745	1 812	566	248	65	6	20,5
Área rural	5 274	174	2 950	1 622	360	105	53	10	-	19,5
Moquegua	39 116	410	12 635	15 284	6 778	2 584	1 081	293	51	22,3
Área urbana	33 454	350	10 613	12 915	5 985	2 326	972	250	43	22,4
Área rural	5 662	60	2 022	2 369	793	258	109	43	8	21,6
Pasco	58 809	926	25 105	21 865	7 140	2 338	1 073	317	45	21,0
Área urbana	37 470	412	14 399	14 666	5 226	1 707	813	219	28	21,5
Área rural	21 339	514	10 706	7 199	1 914	631	260	98	17	20,2

Continúa ...

CUADRO Nº 1.7
PERÚ: POBLACIÓN FEMENINA DE 12 AÑOS Y MÁS, POR EDAD DE LA MADRE AL PRIMER NACIMIENTO DEL HIJO NACIDO VIVO, SEGÚN DEPARTAMENTO Y ÁREA DE RESIDENCIA, 2007

Conclusión.

Departamento y área de residencia	Total 1/	Edad que tenía cuando nació su primer hijo								Edad promedio (años)
		12 a 14 años	15 a 19 años	20 a 24 años	25 a 29 años	30 a 34 años	35 a 39 años	40 a 44 años	45 a 49 años	
Piura	383 047	3 560	149 223	144 562	54 876	19 806	8 522	2 178	320	21,0
Área urbana	291 504	2 530	104 747	111 521	46 083	17 121	7 415	1 825	262	21,5
Área rural	91 543	1 030	44 476	33 041	8 793	2 685	1 107	353	58	20,2
Puno	286 440	2 025	100 863	121 218	41 289	13 498	5 360	1 848	339	21,7
Área urbana	136 257	937	44 443	56 596	22 359	7 665	3 109	971	177	22,1
Área rural	150 183	1 088	56 420	64 622	18 930	5 833	2 251	877	162	21,3
San Martín	161 938	4 237	85 934	49 126	14 472	5 034	2 334	734	67	20,1
Área urbana	110 613	2 346	54 659	35 429	11 522	4 133	1 890	585	49	20,5
Área rural	51 325	1 891	31 275	13 697	2 950	901	444	149	18	19,1
Tacna	67 935	704	22 784	25 417	11 862	4 735	1 885	483	65	22,3
Área urbana	62 017	623	20 276	23 263	11 103	4 472	1 763	458	59	22,4
Área rural	5 918	81	2 508	2 154	759	263	122	25	6	21,2
Tumbes	46 445	574	19 389	16 726	6 166	2 316	972	273	29	21,3
Área urbana	42 172	522	17 523	15 132	5 659	2 146	906	256	28	21,4
Área rural	4 273	52	1 866	1 594	507	170	66	17	1	20,9
Ucayali	91 902	3 660	49 032	26 136	8 090	3 106	1 393	415	70	20,0
Área urbana	72 961	1 792	37 056	22 543	7 206	2 739	1 218	353	54	20,4
Área rural	18 941	1 868	11 976	3 593	884	367	175	62	16	18,4
Lima Metropolitana 3/	2 031 687	17 144	585 580	740 429	411 349	181 351	74 166	19 119	2 549	23,1
Área urbana	2 029 534	17 106	584 570	739 707	411 095	181 267	74 130	19 110	2 549	23,1
Área rural	2 153	38	1 010	722	254	84	36	9	-	20,8
Lima Provincia 4/	203 826	2 685	80 764	74 836	28 428	10 758	4 754	1 411	190	21,6
Área urbana	167 693	2 088	64 406	61 720	24 473	9 418	4 206	1 215	167	21,7
Área rural	36 133	597	16 358	13 116	3 955	1 340	548	196	23	20,8

1/ Excluye a las mujeres que no especificaron la edad que tenia cuando nació su primer hijo(a) nacido vivo.
2/ No se empadronó a la población del distrito de Carmen Alto, provincia de Huamanga.
3/ Comprende la provincia de Lima y la Provincia Constitucional del Callao.
4/ Comprende el departamento de Lima, excepto la provincia de Lima.

Fuente: INEI - Censos Nacionales 2007: XI de Población y VI de Vivienda.

CUADRO Nº 2.1
PERÚ: POBLACIÓN CENSADA DE 15 Y MÁS AÑOS DE EDAD, POR NIVEL DE EDUCACIÓN ALCANZADO, SEGÚN DEPARTAMENTO, 2007

Departamento	Total	Nivel de educación				
		Sin nivel	Inicial	Primaria	Secundaria	Superior 1/
Total	19 054 624	1 413 337	20 868	4 422 848	7 274 897	5 922 674
Amazonas	233 763	25 247	334	110 358	68 505	29 319
Áncash	728 419	100 192	1 197	190 007	240 521	196 502
Apurímac	252 506	51 717	346	75 605	83 560	41 278
Arequipa	847 534	46 137	800	121 714	289 460	389 423
Ayacucho	390 645	65 688	606	120 226	128 383	75 742
Cajamarca	902 905	145 828	1 093	403 257	231 023	121 704
Prov. Const. del Callao	641 596	14 765	761	74 119	275 298	276 653
Cusco	768 708	98 253	974	212 809	273 954	182 718
Huancavelica	274 219	51 845	386	97 022	91 457	33 509
Huánuco	476 754	73 543	685	176 961	147 920	77 645
Ica	507 022	13 537	406	88 025	229 444	175 610
Junín	821 111	63 419	703	207 756	330 168	219 065
La Libertad	1 114 712	113 054	1 627	305 965	352 215	341 851
Lambayeque	772 573	55 625	943	196 352	292 219	227 434
Lima	6 299 389	160 554	5 579	810 804	2 712 095	2 610 357
Loreto	547 385	27 520	469	185 896	235 961	97 539
Madre de Dios	75 132	3 427	135	13 885	33 224	24 461
Moquegua	120 636	7 059	126	19 621	41 790	52 040
Pasco	187 853	14 990	248	49 705	77 672	45 238
Piura	1 123 449	121 669	1 259	351 670	366 444	282 407
Puno	864 383	100 257	619	254 795	336 288	172 424
San Martín	476 927	32 874	686	208 050	163 899	71 418
Tacna	211 900	9 517	227	33 339	84 995	83 822
Tumbes	139 530	4 136	201	37 673	61 094	36 426
Ucayali	275 573	12 484	458	77 234	127 308	58 089
Lima Metropolitana 2/	6 344 239	143 496	5 795	746 149	2 723 866	2 724 933
Lima Provincias 3/	596 746	31 823	545	138 774	263 527	162 077

1/ Comprende: Superior no universitaria y universitaria.
2/ Comprende la provincia de Lima y la Provincia Constitucional del Callao.
3/ Comprende el departamento de Lima, excepto la provincia de Lima.
Fuente: INEI - Censos Nacionales 2007: XI de Población y VI de Vivienda.

CUADRO Nº 2.2
PERÚ: POBLACIÓN CENSADA MASCULINA DE 15 Y MÁS AÑOS DE EDAD,
POR NIVEL DE EDUCACIÓN ALCANZADO, SEGÚN DEPARTAMENTO, 2007

Departamento	Total	Nivel de educación				
		Sin nivel	Inicial	Primaria	Secundaria	Superior 1/
Total	9 363 046	362 509	8 630	2 069 330	3 926 159	2 996 418
Amazonas	120 543	6 944	131	57 301	40 523	15 644
Áncash	359 290	25 933	491	95 037	134 584	103 245
Apurímac	123 171	12 343	108	39 415	48 428	22 877
Arequipa	411 990	9 979	334	52 637	153 556	195 484
Ayacucho	190 814	15 019	201	59 196	75 387	41 011
Cajamarca	445 966	35 401	430	208 566	136 181	65 388
Prov. Const. del Callao	311 034	3 465	350	29 041	140 830	137 348
Cusco	379 220	23 164	307	104 783	155 587	95 379
Huancavelica	133 287	12 269	128	46 230	55 590	19 070
Huánuco	238 270	20 864	268	92 349	84 261	40 528
Ica	248 629	3 437	186	37 312	121 072	86 622
Junín	404 382	15 022	237	94 146	182 696	112 281
La Libertad	544 022	31 673	708	152 915	190 424	168 302
Lambayeque	369 174	15 259	400	88 179	155 036	110 300
Lima	3 046 958	34 198	2 525	319 862	1 401 066	1 289 307
Loreto	281 464	8 343	212	88 740	129 226	54 943
Madre de Dios	42 017	1 125	49	6 882	19 663	14 298
Moquegua	61 901	1 643	41	9 078	23 368	27 771
Pasco	96 715	4 164	100	24 269	43 911	24 271
Piura	554 452	42 230	513	171 812	201 734	138 163
Puno	426 664	21 836	213	113 000	190 337	101 278
San Martín	253 320	9 886	305	109 585	94 334	39 210
Tacna	105 276	2 131	96	13 832	45 640	43 577
Tumbes	72 558	1 728	114	18 574	33 738	18 404
Ucayali	141 929	4 453	183	36 589	68 987	31 717
Lima Metropolitana 2/	3 055 264	29 966	2 633	283 981	1 394 555	1 344 129
Lima Provincias 3/	302 728	7 697	242	64 922	147 341	82 526

1/ Comprende: Superior no universitaria y universitaria.
2/ Comprende la provincia de Lima y la Provincia Constitucional del Callao.
3/ Comprende el departamento de Lima, excepto la provincia de Lima.
Fuente: INEI - Censos Nacionales 2007: XI de Población y VI de Vivienda.

CUADRO Nº 2.3
PERÚ: POBLACIÓN CENSADA FEMENINA DE 15 Y MÁS AÑOS DE EDAD,
POR NIVEL DE EDUCACIÓN ALCANZADO, SEGÚN DEPARTAMENTO, 2007

Departamento	Total	Nivel de educación				
		Sin nivel	Inicial	Primaria	Secundaria	Superior 1/
Total	9 691 578	1 050 828	12 238	2 353 518	3 348 738	2 926 256
Amazonas	113 220	18 303	203	53 057	27 982	13 675
Áncash	369 129	74 259	706	94 970	105 937	93 257
Apurímac	129 335	39 374	238	36 190	35 132	18 401
Arequipa	435 544	36 158	466	69 077	135 904	193 939
Ayacucho	199 831	50 669	405	61 030	52 996	34 731
Cajamarca	456 939	110 427	663	194 691	94 842	56 316
Prov. Const. del Callao	330 562	11 300	411	45 078	134 468	139 305
Cusco	389 488	75 089	667	108 026	118 367	87 339
Huancavelica	140 932	39 576	258	50 792	35 867	14 439
Huánuco	238 484	52 679	417	84 612	63 659	37 117
Ica	258 393	10 100	220	50 713	108 372	88 988
Junín	416 729	48 397	466	113 610	147 472	106 784
La Libertad	570 690	81 381	919	153 050	161 791	173 549
Lambayeque	403 399	40 366	543	108 173	137 183	117 134
Lima	3 252 431	126 356	3 054	490 942	1 311 029	1 321 050
Loreto	265 921	19 177	257	97 156	106 735	42 596
Madre de Dios	33 115	2 302	86	7 003	13 561	10 163
Moquegua	58 735	5 416	85	10 543	18 422	24 269
Pasco	91 138	10 826	148	25 436	33 761	20 967
Piura	568 997	79 439	746	179 858	164 710	144 244
Puno	437 719	78 421	406	141 795	145 951	71 146
San Martín	223 607	22 988	381	98 465	69 565	32 208
Tacna	106 624	7 386	131	19 507	39 355	40 245
Tumbes	66 972	2 408	87	19 099	27 356	18 022
Ucayali	133 644	8 031	275	40 645	58 321	26 372
Lima Metropolitana 2/	3 288 975	113 530	3 162	462 168	1 329 311	1 380 804
Lima Provincias 3/	294 018	24 126	303	73 852	116 186	79 551

1/ Comprende: Superior no universitaria y universitaria.
2/ Comprende la provincia de Lima y la Provincia Constitucional del Callao.
3/ Comprende el departamento de Lima, excepto la provincia de Lima.
Fuente: INEI - Censos Nacionales 2007: XI de Población y VI de Vivienda.

CUADRO Nº 2.4

PERÚ: POBLACIÓN CENSADA DE 6 A 24 AÑOS DE EDAD QUE ASISTEN A UN CENTRO DE ENSEÑANZA REGULAR, POR GRUPO DE EDAD Y SEXO, SEGÚN DEPARTAMENTO, 2007

Departamento	Grupo de edad								
	6 a 11 años			12 a 16 años			17 a 24 años		
	Total	Hombre	Mujer	Total	Hombre	Mujer	Total	Hombre	Mujer
Total	3 143 247	1 600 613	1 542 634	2 572 208	1 313 027	1 259 181	1 592 568	812 095	780 473
Amazonas	53 097	27 013	26 084	36 160	18 765	17 395	11 347	6 214	5 133
Áncash	128 976	65 293	63 683	105 688	54 349	51 339	56 588	29 859	26 729
Apurímac	59 101	30 224	28 877	50 437	26 198	24 239	21 799	11 978	9 821
Arequipa	117 915	60 204	57 711	104 909	52 988	51 921	88 924	44 225	44 699
Ayacucho	86 015	43 684	42 331	66 674	34 221	32 453	34 355	18 371	15 984
Cajamarca	183 977	93 600	90 377	132 846	70 917	61 929	51 791	28 822	22 969
Prov. Const. del Callao	88 074	44 560	43 514	74 583	37 337	37 246	52 084	25 827	26 257
Cusco	156 278	79 658	76 620	127 494	65 725	61 769	73 995	39 676	34 319
Huancavelica	73 154	37 097	36 057	52 698	27 322	25 376	21 618	12 175	9 443
Huánuco	108 609	55 633	52 976	82 335	42 445	39 890	36 552	19 394	17 158
Ica	77 145	39 467	37 678	66 811	33 784	33 027	44 028	21 876	22 152
Junín	157 505	79 972	77 533	127 841	65 236	62 605	75 748	38 558	37 190
La Libertad	183 679	93 073	90 606	146 778	74 895	71 883	84 059	41 896	42 163
Lambayeque	128 258	65 122	63 136	105 888	54 055	51 833	64 419	32 222	32 197
Lima	815 014	415 735	399 279	696 853	348 642	348 211	572 534	280 703	291 831
Loreto	112 056	57 302	54 754	92 628	48 241	44 387	41 965	23 062	18 903
Madre de Dios	12 381	6 279	6 102	9 646	4 821	4 825	5 190	2 616	2 574
Moquegua	15 595	7 968	7 627	13 677	6 910	6 767	10 609	5 354	5 255
Pasco	34 460	17 714	16 746	30 343	15 427	14 916	17 129	8 657	8 472
Piura	201 146	101 915	99 231	156 832	80 555	76 277	73 165	37 095	36 070
Puno	156 629	80 060	76 569	134 012	69 474	64 538	77 298	42 959	34 339
San Martín	90 739	46 188	44 551	67 638	35 244	32 394	26 412	14 317	12 095
Tacna	29 329	15 012	14 317	26 250	13 320	12 930	20 799	10 486	10 313
Tumbes	21 757	11 052	10 705	18 285	9 241	9 044	9 568	5 049	4 519
Ucayali	52 358	26 788	25 570	44 902	22 915	21 987	20 592	10 704	9 888
Lima Metropolitana 1/	810 923	413 419	397 504	691 409	345 359	346 050	580 884	284 786	296 098
Lima Provincias 2/	92 165	46 876	45 289	80 027	40 620	39 407	43 734	21 744	21 990

1/ Comprende la provincia de Lima y la Provincia Constitucional del Callao.
2/ Comprende el departamento de Lima, excepto la provincia de Lima.
Fuente: INEI - Censos Nacionales 2007: XI de Población y VI de Vivienda.

CUADRO Nº 2.5
PERÚ: POBLACIÓN CENSADA DE 6 A 24 AÑOS DE EDAD QUE ASISTEN A UN CENTRO DE ENSEÑANZA REGULAR, POR GRUPO DE EDAD Y ÁREA DE RESIDENCIA, SEGÚN DEPARTAMENTO, 2007

Departamento	Grupo de edad								
	6 a 11 años			12 a 16 años			17 a 24 años		
	Total	Urbana	Rural	Total	Urbana	Rural	Total	Urbana	Rural
Total	3 143 247	2 217 694	925 553	2 572 208	1 937 490	634 718	1 592 568	1 403 775	188 793
Amazonas	53 097	20 892	32 205	36 160	18 413	17 747	11 347	7 643	3 704
Áncash	128 976	76 026	52 950	105 688	66 125	39 563	56 588	43 550	13 038
Apurímac	59 101	25 542	33 559	50 437	24 088	26 349	21 799	14 097	7 702
Arequipa	117 915	107 000	10 915	104 909	96 674	8 235	88 924	85 517	3 407
Ayacucho	86 015	47 713	38 302	66 674	41 198	25 476	34 355	26 809	7 546
Cajamarca	183 977	51 126	132 851	132 846	45 774	87 072	51 791	31 113	20 678
Prov. Const. del Callao	88 074	88 074	-	74 583	74 583	-	52 084	52 084	-
Cusco	156 278	78 131	78 147	127 494	70 682	56 812	73 995	55 563	18 432
Huancavelica	73 154	20 246	52 908	52 698	17 168	35 530	21 618	10 612	11 006
Huánuco	108 609	40 751	67 858	82 335	37 137	45 198	36 552	24 972	11 580
Ica	77 145	69 328	7 817	66 811	60 057	6 754	44 028	40 660	3 368
Junín	157 505	100 352	57 153	127 841	89 463	38 378	75 748	61 833	13 915
La Libertad	183 679	128 948	54 731	146 778	113 127	33 651	84 059	77 048	7 011
Lambayeque	128 258	97 688	30 570	105 888	84 151	21 737	64 419	58 045	6 374
Lima	815 014	796 776	18 238	696 853	682 366	14 487	572 534	566 424	6 110
Loreto	112 056	68 038	44 018	92 628	65 337	27 291	41 965	36 009	5 956
Madre de Dios	12 381	9 609	2 772	9 646	7 933	1 713	5 190	4 656	534
Moquegua	15 595	13 547	2 048	13 677	11 854	1 823	10 609	9 432	1 177
Pasco	34 460	20 342	14 118	30 343	19 642	10 701	17 129	12 606	4 523
Piura	201 146	141 076	60 070	156 832	116 516	40 316	73 165	64 118	9 047
Puno	156 629	76 453	80 176	134 012	69 025	64 987	77 298	51 570	25 728
San Martín	90 739	54 891	35 848	67 638	49 332	18 306	26 412	22 673	3 739
Tacna	29 329	27 024	2 305	26 250	24 308	1 942	20 799	19 747	1 052
Tumbes	21 757	19 859	1 898	18 285	16 625	1 660	9 568	8 914	654
Ucayali	52 358	38 262	14 096	44 902	35 912	8 990	20 592	18 080	2 512
Lima Metropolitana 1/	810 923	809 843	1 080	691 409	690 531	878	580 884	580 504	380
Lima Provincias 2/	92 165	75 007	17 158	80 027	66 418	13 609	43 734	38 004	5 730

1/ Comprende la provincia de Lima y la Provincia Constitucional del Callao.
2/ Comprende el departamento de Lima, excepto la provincia de Lima.
Fuente: INEI - Censos Nacionales 2007: XI de Población y VI de Vivienda.

CUADRO Nº 2.6
PERÚ: POBLACIÓN CENSADA DE 15 Y MÁS AÑOS DE EDAD, POR GRUPO DE EDAD, SEGÚN DEPARTAMENTO Y CONDICIÓN DE ALFABETISMO, 2007

Departamento y condición de alfabetismo	Total	Grupo de edad				
		15 a 19 años	20 a 29 años	30 a 39 años	40 a 64 años	65 y más años
Total	19 054 624	2 731 807	4 825 005	3 947 415	5 790 244	1 764 834
Sabe leer y escribir	17 695 066	2 696 249	4 715 727	3 787 631	5 201 857	1 293 602
No sabe leer y escribir	1 359 558	34 536	107 692	158 912	587 333	471 085
Tasa de analfabetismo	7,1	1,3	2,2	4,0	10,1	26,7
Amazonas	233 763	38 111	59 231	48 962	67 720	19 739
Sabe leer y escribir	205 798	36 845	56 139	45 059	55 515	12 240
No sabe leer y escribir	27 965	1 266	3 092	3 903	12 205	7 499
Tasa de analfabetismo	12,0	3,3	5,2	8,0	18,0	38,0
Áncash	728 419	104 282	171 500	146 407	224 636	81 594
Sabe leer y escribir	637 937	102 211	164 244	135 744	186 090	49 648
No sabe leer y escribir	90 482	2 071	7 256	10 663	38 546	31 946
Tasa de analfabetismo	12,4	2,0	4,2	7,3	17,2	39,2
Apurímac	252 506	40 776	55 403	50 074	75 949	30 304
Sabe leer y escribir	197 772	40 201	52 572	43 417	51 026	10 556
No sabe leer y escribir	54 734	575	2 831	6 657	24 923	19 748
Tasa de analfabetismo	21,7	1,4	5,1	13,3	32,8	65,2
Arequipa	847 534	112 455	212 166	176 286	261 698	84 929
Sabe leer y escribir	812 509	111 971	210 695	173 696	246 744	69 403
No sabe leer y escribir	35 025	484	1 471	2 590	14 954	15 526
Tasa de analfabetismo	4,1	0,4	0,7	1,5	5,7	18,3
Ayacucho	390 645	60 273	96 299	77 026	113 001	44 046
Sabe leer y escribir	320 723	59 446	92 880	69 110	80 739	18 548
No sabe leer y escribir	69 922	827	3 419	7 916	32 262	25 498
Tasa de analfabetismo	17,9	1,4	3,6	10,3	28,6	57,9
Cajamarca	902 905	141 419	226 798	183 124	262 231	89 333
Sabe leer y escribir	748 105	137 088	211 003	160 510	195 045	44 459
No sabe leer y escribir	154 800	4 331	15 795	22 614	67 186	44 874
Tasa de analfabetismo	17,1	3,1	7,0	12,3	25,6	50,2
Prov. Const. del Callao	641 596	80 521	161 624	139 495	203 924	56 032
Sabe leer y escribir	631 564	80 139	160 818	138 591	199 999	52 017
No sabe leer y escribir	10 032	382	806	904	3 925	4 015
Tasa de analfabetismo	1,6	0,5	0,5	0,6	1,9	7,2
Cusco	768 708	117 208	188 721	156 732	233 316	72 731
Sabe leer y escribir	661 658	115 611	181 339	143 292	184 556	36 860
No sabe leer y escribir	107 050	1 597	7 382	13 440	48 760	35 871
Tasa de analfabetismo	13,9	1,4	3,9	8,6	20,9	49,3
Huancavelica	274 219	45 340	67 231	51 964	81 062	28 622
Sabe leer y escribir	219 073	44 723	63 972	45 266	54 145	10 967
No sabe leer y escribir	55 146	617	3 259	6 698	26 917	17 655
Tasa de analfabetismo	20,1	1,4	4,8	12,9	33,2	61,7

Continúa...

CUADRO Nº 2.6
PERÚ: POBLACIÓN CENSADA DE 15 Y MÁS AÑOS DE EDAD, POR GRUPO DE EDAD, SEGÚN DEPARTAMENTO Y CONDICIÓN DE ALFABETISMO, 2007

Departamento y condición de alfabetismo	Total	Grupo de edad				
		15 a 19 años	20 a 29 años	30 a 39 años	40 a 64 años	65 y más años
Huánuco	476 754	79 796	121 627	95 013	139 381	40 937
Sabe leer y escribir	397 513	76 977	112 028	81 750	104 723	22 035
No sabe leer y escribir	79 241	2 819	9 599	13 263	34 658	18 902
Tasa de analfabetismo	16,6	3,5	7,9	14,0	24,9	46,2
Ica	507 022	69 895	128 020	104 791	155 615	48 701
Sabe leer y escribir	492 646	69 488	127 082	103 643	150 058	42 375
No sabe leer y escribir	14 376	407	938	1 148	5 557	6 326
Tasa de analfabetismo	2,8	0,6	0,7	1,1	3,6	13,0
Junín	821 111	128 737	209 907	163 487	244 112	74 868
Sabe leer y escribir	758 894	127 397	205 709	156 758	217 029	52 001
No sabe leer y escribir	62 217	1 340	4 198	6 729	27 083	22 867
Tasa de analfabetismo	7,6	1,0	2,0	4,1	11,1	30,5
La Libertad	1 114 712	163 513	279 745	223 966	338 765	108 723
Sabe leer y escribir	1 024 591	159 987	269 686	212 145	303 368	79 405
No sabe leer y escribir	90 121	3 526	10 059	11 821	35 397	29 318
Tasa de analfabetismo	8,1	2,2	3,6	5,3	10,4	27,0
Lambayeque	772 573	114 907	186 109	156 122	241 831	73 604
Sabe leer y escribir	722 176	113 358	182 011	150 473	220 999	55 335
No sabe leer y escribir	50 397	1 549	4 098	5 649	20 832	18 269
Tasa de analfabetismo	6,5	1,3	2,2	3,6	8,6	24,8
Lima	6 299 389	799 164	1 618 511	1 347 913	1 953 989	579 812
Sabe leer y escribir	6 167 241	795 601	1 610 005	1 336 874	1 901 011	523 750
No sabe leer y escribir	132 148	3 563	8 506	11 039	52 978	56 062
Tasa de analfabetismo	2,1	0,4	0,5	0,8	2,7	9,7
Loreto	547 385	100 631	149 303	109 414	153 681	34 356
Sabe leer y escribir	517 486	98 683	144 956	104 813	141 602	27 432
No sabe leer y escribir	29 899	1 948	4 347	4 601	12 079	6 924
Tasa de analfabetismo	5,5	1,9	2,9	4,2	7,9	20,2
Madre de Dios	75 132	11 371	23 300	17 432	20 126	2 903
Sabe leer y escribir	72 695	11 301	23 099	17 057	18 940	2 298
No sabe leer y escribir	2 437	70	201	375	1 186	605
Tasa de analfabetismo	3,2	0,6	0,9	2,2	5,9	20,8
Moquegua	120 636	13 945	29 614	26 700	38 856	11 521
Sabe leer y escribir	114 915	13 888	29 445	26 390	36 469	8 723
No sabe leer y escribir	5 721	57	169	310	2 387	2 798
Tasa de analfabetismo	4,7	0,4	0,6	1,2	6,1	24,3
Pasco	187 853	30 469	51 542	39 855	52 678	13 309
Sabe leer y escribir	172 272	30 081	50 504	38 306	45 676	7 705
No sabe leer y escribir	15 581	388	1 038	1 549	7 002	5 604
Tasa de analfabetismo	8,3	1,3	2,0	3,9	13,3	42,1

Continúa...

CUADRO Nº 2.6
PERÚ: POBLACIÓN CENSADA DE 15 Y MÁS AÑOS DE EDAD, POR GRUPO DE EDAD, SEGÚN DEPARTAMENTO Y CONDICIÓN DE ALFABETISMO, 2007

Conclusión.

Departamento y condición de alfabetismo	Total	Grupo de edad				
		15 a 19 años	20 a 29 años	30 a 39 años	40 a 64 años	65 y más años
Piura	1 123 449	172 616	276 205	225 353	345 020	104 255
Sabe leer y escribir	1 019 641	169 311	266 673	212 996	300 959	69 702
No sabe leer y escribir	103 808	3 305	9 532	12 357	44 061	34 553
Tasa de analfabetismo	9,2	1,9	3,5	5,5	12,8	33,1
Puno	864 383	130 358	216 733	168 274	256 939	92 079
Sabe leer y escribir	758 550	129 624	213 890	162 713	210 325	41 998
No sabe leer y escribir	105 833	734	2 843	5 561	46 614	50 081
Tasa de analfabetismo	12,2	0,6	1,3	3,3	18,1	54,4
San Martín	476 927	78 256	124 732	102 174	139 837	31 928
Sabe leer y escribir	440 030	76 709	120 626	96 553	122 970	23 172
No sabe leer y escribir	36 897	1 547	4 106	5 621	16 867	8 756
Tasa de analfabetismo	7,7	2,0	3,3	5,5	12,1	27,4
Tacna	211 900	28 561	56 827	47 695	64 201	14 616
Sabe leer y escribir	204 151	28 454	56 548	47 167	60 574	11 408
No sabe leer y escribir	7 749	107	279	528	3 627	3 208
Tasa de analfabetismo	3,7	0,4	0,5	1,1	5,6	21,9
Tumbes	139 530	20 306	37 296	30 293	41 783	9 852
Sabe leer y escribir	134 778	20 117	36 835	29 666	40 025	8 135
No sabe leer y escribir	4 752	189	461	627	1 758	1 717
Tasa de analfabetismo	3,4	0,9	1,2	2,1	4,2	17,4
Ucayali	275 573	47 875	74 975	57 991	78 839	15 893
Sabe leer y escribir	262 348	47 038	72 968	55 642	73 270	13 430
No sabe leer y escribir	13 225	837	2 007	2 349	5 569	2 463
Tasa de analfabetismo	4,8	1,7	2,7	4,1	7,1	15,5
Lima Metropolitana 1/	6 344 239	798 977	1 636 503	1 364 890	1 973 517	570 352
Sabe leer y escribir	6 230 063	795 573	1 628 956	1 355 555	1 928 177	521 802
No sabe leer y escribir	114 176	3 404	7 547	9 335	45 340	48 550
Tasa de analfabetismo	1,8	0,4	0,5	0,7	2,3	8,5
Lima Provincias 2/	596 746	80 708	143 632	122 518	184 396	65 492
Sabe leer y escribir	568 742	80 167	141 867	119 910	172 833	53 965
No sabe leer y escribir	28 004	541	1 765	2 608	11 563	11 527
Tasa de analfabetismo	4,7	0,7	1,2	2,1	6,3	17,6

1/ Comprende la provincia de Lima y la Provincia Constitucional del Callao.
2/ Comprende el departamento de Lima, excepto la provincia de Lima.
Fuente: INEI - Censos Nacionales 2007: XI de Población y VI de Vivienda.

CUADRO Nº 2.7
PERÚ: POBLACIÓN CENSADA DE 15 Y MÁS AÑOS DE EDAD POR SEXO, SEGÚN DEPARTAMENTO Y CONDICIÓN DE ALFABETISMO, 2007

Departamento y condición de alfabetismo	Total	Sexo	
		Hombre	Mujer
Total	19 059 305	9 365 793	9 693 512
Sabe leer y escribir	17 695 066	9 026 776	8 668 290
No sabe leer y escribir	1 359 558	336 270	1 023 288
Tasa de analfabetismo	7,1	3,6	10,6
Amazonas	233 763	120 543	113 220
Sabe leer y escribir	205 798	112 777	93 021
No sabe leer y escribir	27 965	7 766	20 199
Tasa de analfabetismo	12,0	6,4	17,8
Áncash	728 419	359 290	369 129
Sabe leer y escribir	637 937	337 442	300 495
No sabe leer y escribir	90 482	21 848	68 634
Tasa de analfabetismo	12,4	6,1	18,6
Apurímac	252 506	123 171	129 335
Sabe leer y escribir	197 772	110 029	87 743
No sabe leer y escribir	54 734	13 142	41 592
Tasa de analfabetismo	21,7	10,7	32,2
Arequipa	847 534	411 990	435 544
Sabe leer y escribir	812 509	405 444	407 065
No sabe leer y escribir	35 025	6 546	28 479
Tasa de analfabetismo	4,1	1,6	6,5
Ayacucho	390 645	190 814	199 831
Sabe leer y escribir	320 723	174 710	146 013
No sabe leer y escribir	69 922	16 104	53 818
Tasa de analfabetismo	17,9	8,4	26,9
Cajamarca	902 905	445 966	456 939
Sabe leer y escribir	748 105	407 836	340 269
No sabe leer y escribir	154 800	38 130	116 670
Tasa de analfabetismo	17,1	8,5	25,5
Prov. Const. del Callao	641 596	311 034	330 562
Sabe leer y escribir	631 564	308 889	322 675
No sabe leer y escribir	10 032	2 145	7 887
Tasa de analfabetismo	1,6	0,7	2,4
Cusco	768 708	379 220	389 488
Sabe leer y escribir	661 658	353 922	307 736
No sabe leer y escribir	107 050	25 298	81 752
Tasa de analfabetismo	13,9	6,7	21,0
Huancavelica	274 219	133 287	140 932
Sabe leer y escribir	219 073	120 380	98 693
No sabe leer y escribir	55 146	12 907	42 239
Tasa de analfabetismo	20,1	9,7	30,0

Continúa..

CUADRO Nº 2.7
PERÚ: POBLACIÓN CENSADA DE 15 Y MÁS AÑOS DE EDAD POR SEXO,
SEGÚN DEPARTAMENTO Y CONDICIÓN DE ALFABETISMO, 2007

Departamento y condición de alfabetismo	Total	Sexo	
		Hombre	Mujer
Huánuco	476 754	238 270	238 484
Sabe leer y escribir	397 513	215 737	181 776
No sabe leer y escribir	79 241	22 533	56 708
Tasa de analfabetismo	16,6	9,5	23,8
Ica	507 022	248 629	258 393
Sabe leer y escribir	492 646	245 117	247 529
No sabe leer y escribir	14 376	3 512	10 864
Tasa de analfabetismo	2,8	1,4	4,2
Junín	825 792	407 129	418 663
Sabe leer y escribir	758 894	390 720	368 174
No sabe leer y escribir	62 217	13 662	48 555
Tasa de analfabetismo	7,6	3,4	11,7
La Libertad	1 114 712	544 022	570 690
Sabe leer y escribir	1 024 591	521 557	503 034
No sabe leer y escribir	90 121	22 465	67 656
Tasa de analfabetismo	8,1	4,1	11,9
Lambayeque	772 573	369 174	403 399
Sabe leer y escribir	722 176	355 521	366 655
No sabe leer y escribir	50 397	13 653	36 744
Tasa de analfabetismo	6,5	3,7	9,1
Lima	6 299 389	3 046 958	3 252 431
Sabe leer y escribir	6 167 241	3 021 195	3 146 046
No sabe leer y escribir	132 148	25 763	106 385
Tasa de analfabetismo	2,1	0,8	3,3
Loreto	547 385	281 464	265 921
Sabe leer y escribir	517 486	272 525	244 961
No sabe leer y escribir	29 899	8 939	20 960
Tasa de analfabetismo	5,5	3,2	7,9
Madre de Dios	75 132	42 017	33 115
Sabe leer y escribir	72 695	41 271	31 424
No sabe leer y escribir	2 437	746	1 691
Tasa de analfabetismo	3,2	1,8	5,1
Moquegua	120 636	61 901	58 735
Sabe leer y escribir	114 915	60 741	54 174
No sabe leer y escribir	5 721	1 160	4 561
Tasa de analfabetismo	4,7	1,9	7,8
Pasco	187 853	96 715	91 138
Sabe leer y escribir	172 272	92 483	79 789
No sabe leer y escribir	15 581	4 232	11 349
Tasa de analfabetismo	8,3	4,4	12,5

Continúa..

CUADRO Nº 2.7
PERÚ: POBLACIÓN CENSADA DE 15 Y MÁS AÑOS DE EDAD POR SEXO, SEGÚN DEPARTAMENTO Y CONDICIÓN DE ALFABETISMO, 2007

Departamento y condición de alfabetismo	Total	Sexo	
		Hombre	Mujer
Piura	1 123 449	554 452	568 997
Sabe leer y escribir	1 019 641	520 816	498 825
No sabe leer y escribir	103 808	33 636	70 172
Tasa de analfabetismo	9,2	6,1	12,3
Puno	864 383	426 664	437 719
Sabe leer y escribir	758 550	404 083	354 467
No sabe leer y escribir	105 833	22 581	83 252
Tasa de analfabetismo	12,2	5,3	19,0
San Martín	476 927	253 320	223 607
Sabe leer y escribir	440 030	242 013	198 017
No sabe leer y escribir	36 897	11 307	25 590
Tasa de analfabetismo	7,7	4,5	11,4
Tacna	211 900	105 276	106 624
Sabe leer y escribir	204 151	103 745	100 406
No sabe leer y escribir	7 749	1 531	6 218
Tasa de analfabetismo	3,7	1,5	5,8
Tumbes	139 530	72 558	66 972
Sabe leer y escribir	134 778	70 485	64 293
No sabe leer y escribir	4 752	2 073	2 679
Tasa de analfabetismo	3,4	2,9	4,0
Ucayali	275 573	141 929	133 644
Sabe leer y escribir	262 348	137 338	125 010
No sabe leer y escribir	13 225	4 591	8 634
Tasa de analfabetismo	4,8	3,2	6,5
Lima Metropolitana 1/	6 344 239	3 055 264	3 288 975
Sabe leer y escribir	6 230 063	3 033 667	3 196 396
No sabe leer y escribir	114 176	21 597	92 579
Tasa de analfabetismo	1,8	0,7	2,8
Lima Provincias 2/	596 746	302 728	294 018
Sabe leer y escribir	568 742	296 417	272 325
No sabe leer y escribir	28 004	6 311	21 693
Tasa de analfabetismo	4,7	2,1	7,4

1/ Comprende la provincia de Lima y la Provincia Constitucional del Callao.
2/ Comprende el departamento de Lima, excepto la provincia de Lima.
Fuente: INEI - Censos Nacionales 2007: XI de Población y VI de Vivienda.

CUADRO Nº 2.8
PERÚ: POBLACIÓN CENSADA DE 15 Y MÁS AÑOS DE EDAD, POR ÁREA DE RESIDENCIA, SEGÚN DEPARTAMENTO Y CONDICIÓN DE ALFABETISMO, 2007

Departamento y condición de alfabetismo	Total	Área de residencia	
		Urbana	Rural
Total	19 054 624	14 949 255	4 105 369
Sabe leer y escribir	17 695 066	14 400 465	3 294 601
No sabe leer y escribir	1 359 558	548 790	810 768
Tasa de analfabetismo	7,1	3,7	19,7
Amazonas	233 763	111 530	122 233
Sabe leer y escribir	205 798	103 696	102 102
No sabe leer y escribir	27 965	7 834	20 131
Tasa de analfabetismo	12,0	7,0	16,5
Áncash	728 419	487 277	241 142
Sabe leer y escribir	637 937	459 880	178 057
No sabe leer y escribir	90 482	27 397	63 085
Tasa de analfabetismo	12,4	5,6	26,2
Apurímac	252 506	120 413	132 093
Sabe leer y escribir	197 772	106 740	91 032
No sabe leer y escribir	54 734	13 673	41 061
Tasa de analfabetismo	21,7	11,4	31,1
Arequipa	847 534	770 050	77 484
Sabe leer y escribir	812 509	742 747	69 762
No sabe leer y escribir	35 025	27 303	7 722
Tasa de analfabetismo	4,1	3,5	10,0
Ayacucho	390 645	233 873	156 772
Sabe leer y escribir	320 723	206 548	114 175
No sabe leer y escribir	69 922	27 325	42 597
Tasa de analfabetismo	17,9	11,7	27,2
Cajamarca	902 905	318 416	584 489
Sabe leer y escribir	748 105	295 024	453 081
No sabe leer y escribir	154 800	23 392	131 408
Tasa de analfabetismo	17,1	7,3	22,5
Prov. Const. del Callao	641 596	641 596	
Sabe leer y escribir	631 564	631 564	
No sabe leer y escribir	10 032	10 032	
Tasa de analfabetismo	1,6	1,6	
Cusco	768 708	447 315	321 393
Sabe leer y escribir	661 658	419 666	241 992
No sabe leer y escribir	107 050	27 649	79 401
Tasa de analfabetismo	13,9	6,2	24,7
Huancavelica	274 219	94 260	179 959
Sabe leer y escribir	219 073	84 140	134 933
No sabe leer y escribir	55 146	10 120	45 026
Tasa de analfabetismo	20,1	10,7	25,0

Continúa..

CUADRO Nº 2.8
PERÚ: POBLACIÓN CENSADA DE 15 Y MÁS AÑOS DE EDAD, POR ÁREA DE RESIDENCIA, SEGÚN DEPARTAMENTO Y CONDICIÓN DE ALFABETISMO, 2007

Departamento y condición de alfabetismo	Total	Área de residencia	
		Urbana	Rural
Huánuco	476 754	218 251	258 503
Sabe leer y escribir	397 513	202 536	194 977
No sabe leer y escribir	79 241	15 715	63 526
Tasa de analfabetismo	16,6	7,2	24,6
Ica	507 022	452 542	54 480
Sabe leer y escribir	492 646	441 630	51 016
No sabe leer y escribir	14 376	10 912	3 464
Tasa de analfabetismo	2,8	2,4	6,4
Junín	821 111	571 521	249 590
Sabe leer y escribir	758 894	541 816	217 078
No sabe leer y escribir	62 217	29 705	32 512
Tasa de analfabetismo	7,6	5,2	13,0
La Libertad	1 114 712	872 436	242 276
Sabe leer y escribir	1 024 591	832 832	191 759
No sabe leer y escribir	90 121	39 604	50 517
Tasa de analfabetismo	8,1	4,5	20,9
Lambayeque	772 573	629 382	143 191
Sabe leer y escribir	722 176	601 968	120 208
No sabe leer y escribir	50 397	27 414	22 983
Tasa de analfabetismo	6,5	4,4	16,1
Lima	6 299 389	6 178 876	120 513
Sabe leer y escribir	6 167 241	6 055 711	111 530
No sabe leer y escribir	132 148	123 165	8 983
Tasa de analfabetismo	2,1	2,0	7,5
Loreto	547 385	379 708	167 677
Sabe leer y escribir	517 486	370 629	146 857
No sabe leer y escribir	29 899	9 079	20 820
Tasa de analfabetismo	5,5	2,4	12,4
Madre de Dios	75 132	54 256	20 876
Sabe leer y escribir	72 695	52 954	19 741
No sabe leer y escribir	2 437	1 302	1 135
Tasa de analfabetismo	3,2	2,4	5,4
Moquegua	120 636	101 366	19 270
Sabe leer y escribir	114 915	97 498	17 417
No sabe leer y escribir	5 721	3 868	1 853
Tasa de analfabetismo	4,7	3,8	9,6
Pasco	187 853	120 135	67 718
Sabe leer y escribir	172 272	112 991	59 281
No sabe leer y escribir	15 581	7 144	8 437
Tasa de analfabetismo	8,3	5,9	12,5

Continúa..

CUADRO Nº 2.8
PERÚ: POBLACIÓN CENSADA DE 15 Y MÁS AÑOS DE EDAD, POR ÁREA DE RESIDENCIA, SEGÚN DEPARTAMENTO Y CONDICIÓN DE ALFABETISMO, 2007

Conclusión.

Departamento y condición de alfabetismo	Total	Área de residencia	
		Urbana	Rural
Piura	1 123 449	857 068	266 381
Sabe leer y escribir	1 019 641	808 690	210 951
No sabe leer y escribir	103 808	48 378	55 430
Tasa de analfabetismo	9,2	5,6	20,8
Puno	864 383	433 448	430 935
Sabe leer y escribir	758 550	406 412	352 138
No sabe leer y escribir	105 833	27 036	78 797
Tasa de analfabetismo	12,2	6,2	18,3
San Martín	476 927	322 178	154 749
Sabe leer y escribir	440 030	305 836	134 194
No sabe leer y escribir	36 897	16 342	20 555
Tasa de analfabetismo	7,7	5,1	13,3
Tacna	211 900	192 975	18 925
Sabe leer y escribir	204 151	186 802	17 349
No sabe leer y escribir	7 749	6 173	1 576
Tasa de analfabetismo	3,7	3,2	8,3
Tumbes	139 530	126 293	13 237
Sabe leer y escribir	134 778	122 504	12 274
No sabe leer y escribir	4 752	3 789	963
Tasa de analfabetismo	3,4	3,0	7,3
Ucayali	275 573	214 090	61 483
Sabe leer y escribir	262 348	209 651	52 697
No sabe leer y escribir	13 225	4 439	8 786
Tasa de analfabetismo	4,8	2,1	14,3
Lima Metropolitana 1/	6 344 239	6 337 452	6 787
Sabe leer y escribir	6 230 063	6 223 742	6 321
No sabe leer y escribir	114 176	113 710	466
Tasa de analfabetismo	1,8	1,8	6,9
Lima Provincias 2/	596 746	483 020	113 726
Sabe leer y escribir	568 742	463 533	105 209
No sabe leer y escribir	28 004	19 487	8 517
Tasa de analfabetismo	4,7	4,0	7,5

1/ Comprende la provincia de Lima y la Provincia Constitucional del Callao.
2/ Comprende el departamento de Lima, excepto la provincia de Lima.
Fuente: INEI - Censos Nacionales 2007: XI de Población y VI de Vivienda.

CUADRO Nº 2.9
PERÚ: POBLACIÓN CENSADA POR ÁREA DE RESIDENCIA Y SEXO, SEGÚN DEPARTAMENTO Y CONDICIÓN DE TENENCIA DE SEGURO DE SALUD, 2007

Departamento y condición de tenencia de seguro de salud	Total			Urbana			Rural		
	Total	Hombre	Mujer	Total	Hombre	Mujer	Total	Hombre	Mujer
Total	27 412 157	13 622 640	13 789 517	20 810 288	10 226 205	10 584 083	6 601 869	3 396 435	3 205 434
Con seguro de salud	11 598 698	5 732 970	5 865 728	8 748 433	4 309 300	4 439 133	2 850 265	1 423 670	1 426 595
Únicamente SIS	5 051 559	2 413 473	2 638 086	2 544 987	1 193 666	1 351 321	2 506 572	1 219 807	1 286 765
Únicamente ESSALUD	4 766 357	2 343 268	2 423 089	4 502 901	2 189 889	2 313 012	263 456	153 379	110 077
Únicamente Otro seguro de salud	1 617 226	886 588	730 638	1 545 167	842 486	702 681	72 059	44 102	27 957
Con SIS y ESSALUD	12 145	6 956	5 189	10 948	6 183	4 765	1 197	773	424
Con SIS y Otro seguro de salud	9 867	5 634	4 233	7 744	4 408	3 336	2 123	1 226	897
Con ESSALUD y Otro seguro de salud	139 336	75 799	63 537	134 621	71 495	63 126	4 715	4 304	411
Con SIS, ESSALUD y Otro seguro de salud	2 208	1 252	956	2 065	1 173	892	143	79	64
Sin seguro de salud	15 813 459	7 889 670	7 923 789	12 061 855	5 916 905	6 144 950	3 751 604	1 972 765	1 778 839
Amazonas	375 993	192 940	183 053	166 003	83 318	82 685	209 990	109 622	100 368
Con seguro de salud	167 797	82 717	85 080	76 174	37 184	38 990	91 623	45 533	46 090
Únicamente SIS	125 063	60 542	64 521	41 949	19 615	22 334	83 114	40 927	42 187
Únicamente ESSALUD	34 184	16 768	17 416	27 599	13 336	14 263	6 585	3 432	3 153
Únicamente Otro seguro de salud	8 013	5 053	2 960	6 190	3 941	2 249	1 823	1 112	711
Con SIS y ESSALUD	110	66	44	73	45	28	37	21	16
Con SIS y Otro seguro de salud	104	65	39	63	39	24	41	26	15
Con ESSALUD y Otro seguro de salud	314	218	96	294	204	90	20	14	6
Con SIS, ESSALUD y Otro seguro de salud	9	5	4	6	4	2	3	1	2
Sin seguro de salud	208 196	110 223	97 973	89 829	46 134	43 695	118 367	64 089	54 278
Áncash	1 063 459	529 708	533 751	682 954	339 039	343 915	380 505	190 669	189 836
Con seguro de salud	381 364	193 356	188 008	248 021	125 929	122 092	133 343	67 427	65 916
Únicamente SIS	173 760	84 480	89 280	60 704	29 576	31 128	113 056	54 904	58 152
Únicamente ESSALUD	167 196	84 904	82 292	151 761	75 731	76 030	15 435	9 173	6 262
Únicamente Otro seguro de salud	37 420	21 783	15 637	33 566	19 377	14 189	3 854	2 406	1 448
Con SIS y ESSALUD	304	186	118	259	151	108	45	35	10
Con SIS y Otro seguro de salud	119	68	51	97	57	40	22	11	11
Con ESSALUD y Otro seguro de salud	2 517	1 904	613	1 589	1 009	580	928	895	33
Con SIS, ESSALUD y Otro seguro de salud	48	31	17	45	28	17	3	3	-
Sin seguro de salud	682 095	336 352	345 743	434 933	213 110	221 823	247 162	123 242	123 920
Apurímac	404 190	200 766	203 424	185 671	91 205	94 466	218 519	109 561	108 958
Con seguro de salud	222 915	106 259	116 656	98 941	47 533	51 408	123 974	58 726	65 248
Únicamente SIS	177 160	82 651	94 509	59 742	27 765	31 977	117 418	54 886	62 532
Únicamente ESSALUD	37 754	18 842	18 912	33 538	16 441	17 097	4 216	2 401	1 815
Únicamente Otro seguro de salud	7 094	4 090	3 004	5 226	3 044	2 182	1 868	1 046	822
Con SIS y ESSALUD	140	82	58	99	57	42	41	25	16
Con SIS y Otro seguro de salud	165	91	74	72	44	28	93	47	46
Con ESSALUD y Otro seguro de salud	587	496	91	259	179	80	328	317	11
Con SIS, ESSALUD y Otro seguro de salud	15	7	8	5	3	2	10	4	6
Sin seguro de salud	181 275	94 507	86 768	86 730	43 672	43 058	94 545	50 835	43 710
Arequipa	1 152 303	567 339	584 964	1 044 392	506 904	537 488	107 911	60 435	47 476
Con seguro de salud	493 834	241 143	252 691	454 422	219 424	234 998	39 412	21 719	17 693
Únicamente SIS	151 569	71 423	80 146	125 368	58 824	66 544	26 201	12 599	13 602
Únicamente ESSALUD	271 213	130 147	141 066	261 381	123 395	137 986	9 832	6 752	3 080
Únicamente Otro seguro de salud	64 358	35 647	28 711	61 549	33 794	27 755	2 809	1 853	956
Con SIS y ESSALUD	454	259	195	421	233	188	33	26	7

Continúa...

CUADRO Nº 2.9
PERÚ: POBLACIÓN CENSADA POR ÁREA DE RESIDENCIA Y SEXO, SEGÚN DEPARTAMENTO Y CONDICIÓN DE TENENCIA DE SEGURO DE SALUD, 2007

Departamento y condición de tenencia de seguro de salud	Total			Urbana			Rural		
	Total	Hombre	Mujer	Total	Hombre	Mujer	Total	Hombre	Mujer
Con SIS y Otro seguro de salud	278	144	134	263	134	129	15	10	5
Con ESSALUD y Otro seguro de salud	5 900	3 479	2 421	5 378	3 000	2 378	522	479	43
Con SIS, ESSALUD y Otro seguro de salud	62	44	18	62	44	18	-	-	-
Sin seguro de salud	658 469	326 196	332 273	589 970	287 480	302 490	68 499	38 716	29 783
Ayacucho	612 489	304 142	308 347	355 384	174 734	180 650	257 105	129 408	127 697
Con seguro de salud	335 322	161 361	173 961	176 500	84 797	91 703	158 822	76 564	82 258
Únicamente SIS	261 128	122 935	138 193	110 468	51 119	59 349	150 660	71 816	78 844
Únicamente ESSALUD	58 658	29 189	29 469	52 645	25 834	26 811	6 013	3 355	2 658
Únicamente Otro seguro de salud	14 801	8 759	6 042	12 769	7 431	5 338	2 032	1 328	704
Con SIS y ESSALUD	178	118	60	136	90	46	42	28	14
Con SIS y Otro seguro de salud	158	97	61	99	72	27	59	25	34
Con ESSALUD y Otro seguro de salud	393	259	134	379	247	132	14	12	2
Con SIS, ESSALUD y Otro seguro de salud	6	4	2	4	4	-	2	-	2
Sin seguro de salud	277 167	142 781	134 386	178 884	89 937	88 947	98 283	52 844	45 439
Cajamarca	1 387 809	693 195	694 614	453 977	223 346	230 631	933 832	469 849	463 983
Con seguro de salud	615 000	303 407	311 593	192 995	95 537	97 458	422 005	207 870	214 135
Únicamente SIS	465 728	225 584	240 144	77 838	36 959	40 879	387 890	188 625	199 265
Únicamente ESSALUD	114 024	57 952	56 072	87 876	43 320	44 556	26 148	14 632	11 516
Únicamente Otro seguro de salud	32 135	17 917	14 218	25 042	13 955	11 087	7 093	3 962	3 131
Con SIS y ESSALUD	412	248	164	277	166	111	135	82	53
Con SIS y Otro seguro de salud	459	263	196	174	99	75	285	164	121
Con ESSALUD y Otro seguro de salud	2 201	1 418	783	1 759	1 022	737	442	396	46
Con SIS, ESSALUD y Otro seguro de salud	41	25	16	29	16	13	12	9	3
Sin seguro de salud	772809	389788	383021	260982	127809	133173	511827	261979	249848
Prov. Const. del Callao	876 877	430 582	446 295	876 877	430 582	446 295	-	-	-
Con seguro de salud	406 350	204 078	202 272	406 350	204 078	202 272	-	-	-
Únicamente SIS	80 774	38 246	42 528	80 774	38 246	42 528	-	-	-
Únicamente ESSALUD	234 108	115 994	118 114	234 108	115 994	118 114	-	-	-
Únicamente Otro seguro de salud	84 607	46 069	38 538	84 607	46 069	38 538	-	-	-
Con SIS y ESSALUD	470	262	208	470	262	208	-	-	-
Con SIS y Otro seguro de salud	317	189	128	317	189	128	-	-	-
Con ESSALUD y Otro seguro de salud	6 003	3 271	2 732	6 003	3 271	2 732	-	-	-
Con SIS, ESSALUD y Otro seguro de salud	71	47	24	71	47	24	-	-	-
Sin seguro de salud	470 527	226 504	244 023	470 527	226 504	244 023	-	-	-
Cusco	1 171 403	584 868	586 535	644 684	315 677	329 007	526 719	269 191	257 528
Con seguro de salud	585 075	288 794	296 281	265 880	131 183	134 697	319 195	157 611	161 584
Únicamente SIS	416 213	202 041	214 172	114 764	54 899	59 865	301 449	147 142	154 307
Únicamente ESSALUD	130 529	64 076	66 453	118 293	57 032	61 261	12 236	7 044	5 192
Únicamente Otro seguro de salud	35 069	20 630	14 439	30 092	17 547	12 545	4 977	3 083	1 894
Con SIS y ESSALUD	636	374	262	414	221	193	222	153	69
Con SIS y Otro seguro de salud	486	261	225	274	152	122	212	109	103
Con ESSALUD y Otro seguro de salud	2 057	1 371	686	1 984	1 308	676	73	63	10
Con SIS, ESSALUD y Otro seguro de salud	85	41	44	59	24	35	26	17	9
Sin seguro de salud	586 328	296 074	290 254	378 804	184 494	194 310	207 524	111 580	95 944
Huancavelica	454 797	224 906	229 891	144 022	71 277	72 745	310 775	153 629	157 146
Con seguro de salud	216 676	108 687	107 989	68 097	34 879	33 218	148 579	73 808	74 771

Continúa...

CUADRO Nº 2.9
PERÚ: POBLACIÓN CENSADA POR ÁREA DE RESIDENCIA Y SEXO, SEGÚN DEPARTAMENTO Y CONDICIÓN DE TENENCIA DE SEGURO DE SALUD, 2007

Departamento y condición de tenencia de seguro de salud	Total			Urbana			Rural		
	Total	Hombre	Mujer	Total	Hombre	Mujer	Total	Hombre	Mujer
Únicamente SIS	169 898	82 865	87 033	34 750	16 924	17 826	135 148	65 941	69 207
Únicamente ESSALUD	38 993	20 989	18 004	28 263	14 721	13 542	10 730	6 268	4 462
Únicamente Otro seguro de salud	7 012	4 276	2 736	4 760	3 019	1 741	2 252	1 257	995
Con SIS y ESSALUD	156	90	66	66	38	28	90	52	38
Con SIS y Otro seguro de salud	188	119	69	68	51	17	120	68	52
Con ESSALUD y Otro seguro de salud	412	342	70	185	125	60	227	217	10
Con SIS, ESSALUD y Otro seguro de salud	17	6	11	5	1	4	12	5	7
Sin seguro de salud	238 121	116 219	121 902	75 925	36 398	39 527	162 196	79 821	82 375
Huánuco	762 223	384 424	377 799	323 935	158 977	164 958	438 288	225 447	212 841
Con seguro de salud	396 159	192 827	203 332	153 571	73 928	79 643	242 588	118 899	123 689
Únicamente SIS	315 389	151 472	163 917	86 226	40 163	46 063	229 163	111 309	117 854
Únicamente ESSALUD	65 720	32 586	33 134	55 784	26 958	28 826	9 936	5 628	4 308
Únicamente Otro seguro de salud	13 948	8 067	5 881	10 891	6 389	4 502	3 057	1 678	1 379
Con SIS y ESSALUD	216	150	66	107	72	35	109	78	31
Con SIS y Otro seguro de salud	381	216	165	179	112	67	202	104	98
Con ESSALUD y Otro seguro de salud	480	321	159	375	231	144	105	90	15
Con SIS, ESSALUD y Otro seguro de salud	25	15	10	9	3	6	16	12	4
Sin seguro de salud	366 064	191 597	174 467	170 364	85 049	85 315	195 700	106 548	89 152
Ica	711 932	353 386	358 546	635 987	313 918	322 069	75 945	39 468	36 477
Con seguro de salud	305 076	153 461	151 615	275 545	137 596	137 949	29 531	15 865	13 666
Únicamente SIS	57 757	27 581	30 176	49 450	23 407	26 043	8 307	4 174	4 133
Únicamente ESSALUD	200 488	99 405	101 083	182 602	89 770	92 832	17 886	9 635	8 251
Únicamente Otro seguro de salud	43 672	24 517	19 155	40 488	22 579	17 909	3 184	1 938	1 246
Con SIS y ESSALUD	287	169	118	263	152	111	24	17	7
Con SIS y Otro seguro de salud	190	96	94	169	85	84	21	11	10
Con ESSALUD y Otro seguro de salud	2 636	1 667	969	2 529	1 578	951	107	89	18
Con SIS, ESSALUD y Otro seguro de salud	46	26	20	44	25	19	2	1	1
Sin seguro de salud	406 856	199 925	206 931	360 442	176 322	184 120	46 414	23 603	22 811
Junín	1 225 474	610 745	614 729	825 263	401 486	423 777	400 211	209 259	190 952
Con seguro de salud	367 186	184 850	182 336	256 567	128 117	128 450	110 619	56 733	53 886
Únicamente SIS	160 121	78 352	81 769	70 930	34 221	36 709	89 191	44 131	45 060
Únicamente ESSALUD	167 155	82 757	84 398	151 701	73 882	77 819	15 454	8 875	6 579
Únicamente Otro seguro de salud	37 131	21 952	15 179	31 584	18 551	13 033	5 547	3 401	2 146
Con SIS y ESSALUD	355	205	150	321	188	133	34	17	17
Con SIS y Otro seguro de salud	298	185	113	135	86	49	163	99	64
Con ESSALUD y Otro seguro de salud	2 087	1 378	709	1 860	1 170	690	227	208	19
Con SIS, ESSALUD y Otro seguro de salud	39	21	18	36	19	17	3	2	1
Sin seguro de salud	858 288	425 895	432 393	568 696	273 369	295 327	289 592	152 526	137 066
La Libertad	1 617 050	799 101	817 949	1 218 922	594 266	624 656	398 128	204 835	193 293
Con seguro de salud	674 357	332 367	341 990	503 907	246 155	257 752	170 450	86 212	84 238
Únicamente SIS	301 904	142 557	159 347	155 622	71 786	83 836	146 282	70 771	75 511
Únicamente ESSALUD	292 834	145 560	147 274	272 956	133 044	139 912	19 878	12 516	7 362
Únicamente Otro seguro de salud	71 913	39 725	32 188	68 329	37 410	30 919	3 584	2 315	1 269
Con SIS y ESSALUD	786	457	329	735	426	309	51	31	20
Con SIS y Otro seguro de salud	427	236	191	357	201	156	70	35	35
Con ESSALUD y Otro seguro de salud	6 310	3 705	2 605	5 728	3 162	2 566	582	543	39
Con SIS, ESSALUD y Otro seguro de salud	183	127	56	180	126	54	3	1	2

Continúa...

CUADRO Nº 2.9
PERÚ: POBLACIÓN CENSADA POR ÁREA DE RESIDENCIA Y SEXO, SEGÚN DEPARTAMENTO Y CONDICIÓN DE TENENCIA DE SEGURO DE SALUD, 2007

Departamento y condición de tenencia de seguro de salud	Total			Urbana			Rural		
	Total	Hombre	Mujer	Total	Hombre	Mujer	Total	Hombre	Mujer
Sin seguro de salud	942 693	466 734	475 959	715 015	348 111	366 904	227 678	118 623	109 055
Lambayeque	1 112 868	541 944	570 924	885 234	426 214	459 020	227 634	115 730	111 904
Con seguro de salud	504 232	237 863	266 369	398 394	187 217	211 177	105 838	50 646	55 192
Únicamente SIS	237 577	108 049	129 528	148 210	66 257	81 953	89 367	41 792	47 575
Únicamente ESSALUD	204 685	96 529	108 156	191 194	89 415	101 779	13 491	7 114	6 377
Únicamente Otro seguro de salud	58 693	31 435	27 258	55 820	29 761	26 059	2 873	1 674	1 199
Con SIS y ESSALUD	359	206	153	336	193	143	23	13	10
Con SIS y Otro seguro de salud	314	165	149	267	141	126	47	24	23
Con ESSALUD y Otro seguro de salud	2 549	1 450	1 099	2 513	1 422	1 091	36	28	8
Con SIS, ESSALUD y Otro seguro de salud	55	29	26	54	28	26	1	1	-
Sin seguro de salud	608 636	304 081	304 555	486 840	238 997	247 843	121 796	65 084	56 712
Lima	8 445 211	4 139 686	4 305 525	8 275 823	4 047 671	4 228 152	169 388	92 015	77 373
Con seguro de salud	3 525 794	1 741 614	1 784 180	3 466 656	1 708 107	1 758 549	59 138	33 507	25 631
Únicamente SIS	612 083	288 018	324 065	582 093	273 537	308 556	29 990	14 481	15 509
Únicamente ESSALUD	1 941 119	941 415	999 704	1 916 448	925 354	991 094	24 671	16 061	8 610
Únicamente Otro seguro de salud	870 416	460 023	410 393	866 270	457 333	408 937	4 146	2 690	1 456
Con SIS y ESSALUD	5 009	2 691	2 318	4 976	2 670	2 306	33	21	12
Con SIS y Otro seguro de salud	3 764	2 073	1 691	3 741	2 061	1 680	23	12	11
Con ESSALUD y Otro seguro de salud	92 250	46 778	45 472	91 977	46 538	45 439	273	240	33
Con SIS, ESSALUD y Otro seguro de salud	1 153	616	537	1 151	614	537	2	2	-
Sin seguro de salud	4 919 417	2 398 072	2 521 345	4 809 167	2 339 564	2 469 603	110 250	58 508	51 742
Loreto	891 732	456 962	434 770	583 391	292 485	290 906	308 341	164 477	143 864
Con seguro de salud	451 389	221 970	229 419	292 949	142 607	150 342	158 440	79 363	79 077
Únicamente SIS	298 972	142 723	156 249	155 487	72 061	83 426	143 485	70 662	72 823
Únicamente ESSALUD	112 776	56 146	56 630	102 381	50 559	51 822	10 395	5 587	4 808
Únicamente Otro seguro de salud	37 122	21 592	15 530	33 055	18 827	14 228	4 067	2 765	1 302
Con SIS y ESSALUD	449	255	194	385	218	167	64	37	27
Con SIS y Otro seguro de salud	575	374	201	251	148	103	324	226	98
Con ESSALUD y Otro seguro de salud	1 435	846	589	1 338	765	573	97	81	16
Con SIS, ESSALUD y Otro seguro de salud	60	34	26	52	29	23	8	5	3
Sin seguro de salud	440 343	234 992	205 351	290 442	149 878	140 564	149 901	85 114	64 787
Madre de Dios	109 555	59 499	50 056	80 309	41 875	38 434	29 246	17 624	11 622
Con seguro de salud	39 834	21 124	18 710	31 703	16 514	15 189	8 131	4 610	3 521
Únicamente SIS	17 761	8 473	9 288	12 304	5 748	6 556	5 457	2 725	2 732
Únicamente ESSALUD	17 791	9 934	7 857	15 647	8 400	7 247	2 144	1 534	610
Únicamente Otro seguro de salud	4 030	2 565	1 465	3 554	2 256	1 298	476	309	167
Con SIS y ESSALUD	40	24	16	31	18	13	9	6	3
Con SIS y Otro seguro de salud	25	13	12	22	12	10	3	1	2
Con ESSALUD y Otro seguro de salud	186	114	72	144	79	65	42	35	7
Con SIS, ESSALUD y Otro seguro de salud	1	1	-	1	1	-	-	-	-
Sin seguro de salud	69 721	38 375	31 346	48 606	25 361	23 245	21 115	13 014	8 101
Moquegua	161 533	82 887	78 646	136 696	68 932	67 764	24 837	13 955	10 882
Con seguro de salud	77 806	41 395	36 411	68 244	35 599	32 645	9 562	5 796	3 766
Únicamente SIS	19 190	9 138	10 052	14 978	7 066	7 912	4 212	2 072	2 140
Únicamente ESSALUD	47 744	25 363	22 381	43 996	22 876	21 120	3 748	2 487	1 261
Únicamente Otro seguro de salud	10 272	6 499	3 773	8 704	5 292	3 412	1 568	1 207	361
Con SIS y ESSALUD	75	52	23	71	48	23	4	4	-

Continúa...

CUADRO Nº 2.9
PERÚ: POBLACIÓN CENSADA POR ÁREA DE RESIDENCIA Y SEXO, SEGÚN DEPARTAMENTO Y CONDICIÓN DE TENENCIA DE SEGURO DE SALUD, 2007

Departamento y condición de tenencia de seguro de salud	Total			Urbana			Rural		
	Total	Hombre	Mujer	Total	Hombre	Mujer	Total	Hombre	Mujer
Con SIS y Otro seguro de salud	41	30	11	31	22	9	10	8	2
Con ESSALUD y Otro seguro de salud	471	305	166	451	287	164	20	18	2
Con SIS, ESSALUD y Otro seguro de salud	13	8	5	13	8	5	-	-	-
Sin seguro de salud	83 727	41 492	42 235	68 452	33 333	35 119	15 275	8 159	7 116
Pasco	280 449	144 145	136 304	173 593	87 621	85 972	106 856	56 524	50 332
Con seguro de salud	110 627	58 089	52 538	74 940	39 033	35 907	35 687	19 056	16 631
Únicamente SIS	47 753	23 549	24 204	21 026	10 017	11 009	26 727	13 532	13 195
Únicamente ESSALUD	56 575	30 412	26 163	49 239	25 941	23 298	7 336	4 471	2 865
Únicamente Otro seguro de salud	5 695	3 643	2 052	4 301	2 794	1 507	1 394	849	545
Con SIS y ESSALUD	49	35	14	42	30	12	7	5	2
Con SIS y Otro seguro de salud	101	67	34	53	32	21	48	35	13
Con ESSALUD y Otro seguro de salud	444	377	67	273	215	58	171	162	9
Con SIS, ESSALUD y Otro seguro de salud	10	6	4	6	4	2	4	2	2
Sin seguro de salud	169 822	86 056	83 766	98 653	48 588	50 065	71 169	37 468	33 701
Piura	1 676 315	835 203	841 112	1 243 841	612 709	631 132	432 474	222 494	209 980
Con seguro de salud	703 567	343 204	360 363	543 471	264 507	278 964	160 096	78 697	81 399
Únicamente SIS	375 427	176 788	198 639	233 150	107 852	125 298	142 277	68 936	73 341
Únicamente ESSALUD	239 994	116 600	123 394	226 229	109 298	116 931	13 765	7 302	6 463
Únicamente Otro seguro de salud	80 498	45 409	35 089	76 665	43 102	33 563	3 833	2 307	1 526
Con SIS y ESSALUD	781	476	305	738	444	294	43	32	11
Con SIS y Otro seguro de salud	487	262	225	421	227	194	66	35	31
Con ESSALUD y Otro seguro de salud	6 254	3 586	2 668	6 145	3 502	2 643	109	84	25
Con SIS, ESSALUD y Otro seguro de salud	126	83	43	123	82	41	3	1	2
Sin seguro de salud	972 748	491 999	480 749	700 370	348 202	352 168	272 378	143 797	128 581
Puno	1 268 441	633 332	635 109	629 891	313 663	316 228	638 550	319 669	318 881
Con seguro de salud	340 971	172 576	168 395	182 005	91 907	90 098	158 966	80 669	78 297
Únicamente SIS	208 008	102 268	105 740	71 688	34 817	36 871	136 320	67 451	68 869
Únicamente ESSALUD	108 245	54 783	53 462	91 622	45 210	46 412	16 623	9 573	7 050
Únicamente Otro seguro de salud	23 338	14 553	8 785	17 837	11 288	6 549	5 501	3 265	2 236
Con SIS y ESSALUD	244	149	95	169	112	57	75	37	38
Con SIS y Otro seguro de salud	209	126	83	116	75	41	93	51	42
Con ESSALUD y Otro seguro de salud	887	680	207	556	395	161	331	285	46
Con SIS, ESSALUD y Otro seguro de salud	40	17	23	17	10	7	23	7	16
Sin seguro de salud	927 470	460 756	466 714	447 886	221 756	226 130	479 584	239 000	240 584
San Martín	728 808	382 517	346 291	472 755	242 171	230 584	256 053	140 346	115 707
Con seguro de salud	294 888	149 840	145 048	202 432	102 238	100 194	92 456	47 602	44 854
Únicamente SIS	178 149	88 155	89 994	99 266	48 384	50 882	78 883	39 771	39 112
Únicamente ESSALUD	85 238	43 177	42 061	75 801	37 732	38 069	9 437	5 445	3 992
Únicamente Otro seguro de salud	29 773	17 434	12 339	25 808	15 167	10 641	3 965	2 267	1 698
Con SIS y ESSALUD	248	159	89	223	140	83	25	19	6
Con SIS y Otro seguro de salud	375	244	131	265	170	95	110	74	36
Con ESSALUD y Otro seguro de salud	1 060	647	413	1 028	623	405	32	24	8
Con SIS, ESSALUD y Otro seguro de salud	45	24	21	41	22	19	4	2	2
Sin seguro de salud	433 920	232 677	201 243	270 323	139 933	130 390	163 597	92 744	70 853
Tacna	288 781	144 528	144 253	263 641	130 671	132 970	25 140	13 857	11 283
Con seguro de salud	101 274	51 055	50 219	93 237	46 716	46 521	8 037	4 339	3 698

Continúa...

CUADRO Nº 2.9
PERÚ: POBLACIÓN CENSADA POR ÁREA DE RESIDENCIA Y SEXO, SEGÚN DEPARTAMENTO Y CONDICIÓN DE TENENCIA DE SEGURO DE SALUD, 2007

Conclusión.

Departamento y condición de tenencia de seguro de salud	Total			Urbana			Rural		
	Total	Hombre	Mujer	Total	Hombre	Mujer	Total	Hombre	Mujer
Únicamente SIS	31 989	14 972	17 017	26 941	12 538	14 403	5 048	2 434	2 614
Únicamente ESSALUD	52 796	26 006	26 790	50 589	24 680	25 909	2 207	1 326	881
Únicamente Otro seguro de salud	15 472	9 477	5 995	14 705	8 909	5 796	767	568	199
Con SIS y ESSALUD	102	66	36	99	63	36	3	3	-
Con SIS y Otro seguro de salud	60	36	24	56	35	21	4	1	3
Con ESSALUD y Otro seguro de salud	832	485	347	824	478	346	8	7	1
Con SIS, ESSALUD y Otro seguro de salud	23	13	10	23	13	10	-	-	-
Sin seguro de salud	187 507	93 473	94 034	170 404	83 955	86 449	17 103	9 518	7 585
Tumbes	200 306	103 703	96 603	181 696	93 820	87 876	18 610	9 883	8 727
Con seguro de salud	96 764	48 345	48 419	87 713	43 924	43 789	9 051	4 421	4 630
Únicamente SIS	52 657	24 862	27 795	45 343	21 322	24 021	7 314	3 540	3 774
Únicamente ESSALUD	32 722	16 215	16 507	31 297	15 517	15 780	1 425	698	727
Únicamente Otro seguro de salud	10 797	6 880	3 917	10 503	6 711	3 792	294	169	125
Con SIS y ESSALUD	69	42	27	63	38	25	6	4	2
Con SIS y Otro seguro de salud	103	66	37	96	60	36	7	6	1
Con ESSALUD y Otro seguro de salud	407	273	134	403	269	134	4	4	-
Con SIS, ESSALUD y Otro seguro de salud	9	7	2	8	7	1	1	-	1
Sin seguro de salud	103 542	55 358	48 184	93 983	49 896	44 087	9 559	5 462	4 097
Ucayali	432 159	222 132	210 027	325 347	163 644	161 703	106 812	58 488	48 324
Con seguro de salud	184 441	92 588	91 853	129 719	64 591	65 128	54 722	27 997	26 725
Únicamente SIS	115 529	55 749	59 780	65 916	30 563	35 353	49 613	25 186	24 427
Únicamente ESSALUD	53 816	27 519	26 297	49 951	25 449	24 502	3 865	2 070	1 795
Únicamente Otro seguro de salud	13 947	8 593	5 354	12 852	7 940	4 912	1 095	653	442
Con SIS y ESSALUD	216	135	81	174	108	66	42	27	15
Con SIS y Otro seguro de salud	243	148	95	158	104	54	85	44	41
Con ESSALUD y Otro seguro de salud	664	429	235	647	416	231	17	13	4
Con SIS, ESSALUD y Otro seguro de salud	26	15	11	21	11	10	5	4	1
Sin seguro de salud	247 718	129 544	118 174	195 628	99 053	96 575	52 090	30 491	21 599
Lima Metropolitana 1/	8 482 619	4 144 053	4 338 566	8 472 935	4 138 941	4 333 994	9 684	5 112	4 572
Con seguro de salud	3 590 321	1 770 477	1 819 844	3 587 388	1 768 925	1 818 463	2 933	1 552	1 381
Únicamente SIS	560 157	263 731	296 426	558 532	262 967	295 565	1 625	764	861
Únicamente ESSALUD	2 004 813	967 638	1 037 175	2 003 802	967 038	1 036 764	1 011	600	411
Únicamente Otro seguro de salud	918 416	484 540	433 876	918 128	484 359	433 769	288	181	107
Con SIS y ESSALUD	5 193	2 782	2 411	5 192	2 782	2 410	1	-	1
Con SIS y Otro seguro de salud	3 892	2 161	1 731	3 889	2 159	1 730	3	2	1
Con ESSALUD y Otro seguro de salud	96 646	48 972	47 674	96 641	48 967	47 674	5	5	-
Con SIS, ESSALUD y Otro seguro de salud	1 204	653	551	1 204	653	551	-	-	-
Sin seguro de salud	4 892 298	2 373 576	2 518 722	4 885 547	2 370 016	2 515 531	6 751	3 560	3 191
Lima Provincias 2/	839 469	426 215	413 254	679 765	339 312	340 453	159 704	86 903	72 801
Con seguro de salud	341 823	175 215	166 608	285 618	143 260	142 358	56 205	31 955	24 250
Únicamente SIS	132 700	62 533	70 167	104 335	48 816	55 519	28 365	13 717	14 648
Únicamente ESSALUD	170 414	89 771	80 643	146 754	74 310	72 444	23 660	15 461	8 199
Únicamente Otro seguro de salud	36 607	21 552	15 055	32 749	19 043	13 706	3 858	2 509	1 349
Con SIS y ESSALUD	286	171	115	254	150	104	32	21	11
Con SIS y Otro seguro de salud	189	101	88	169	91	78	20	10	10
Con ESSALUD y Otro seguro de salud	1 607	1 077	530	1 339	842	497	268	235	33
Con SIS, ESSALUD y Otro seguro de salud	20	10	10	18	8	10	2	2	-
Sin seguro de salud	497 646	251 000	246 646	394 147	196 052	198 095	103 499	54 948	48 551

1/ Comprende la provincia de Lima y la Provincia Constitucional del Callao.

2/ Comprende el departamento de Lima, excepto la provincia de Lima.

Fuente: INEI - Censos Nacionales 2007: XI de Población y VI de Vivienda.

CUADRO Nº 2.10
PERÚ: POBLACIÓN CENSADA, POR GRUPO DE EDAD, SEGÚN
DEPARTAMENTO Y CONDICIÓN DE TENENCIA DE SEGURO DE SALUD, 2007

Departamento y condición de tenencia de seguro de salud	Total	Grupo de edad			
		0 a 14 años	15 a 49 años	50 a 64 años	65 y más años
Total	27 412 157	8 357 533	14 514 191	2 775 746	1 764 687
Con seguro de salud	11 598 698	4 963 949	4 766 467	1 089 598	778 684
Únicamente SIS	5 051 559	3 284 138	1 435 422	198 328	133 671
Únicamente ESSALUD	4 766 357	1 285 474	2 298 103	669 610	513 170
Únicamente Otro seguro de salud	1 617 226	358 491	938 980	198 755	121 000
Con SIS y ESSALUD	12 145	3 950	5 791	1 538	866
Con SIS y Otro seguro de salud	9 867	3 348	4 983	1 007	529
Con ESSALUD y Otro seguro de salud	139 336	27 993	81 979	20 072	9 292
Con SIS, ESSALUD y Otro seguro de salud	2 208	555	1 209	288	156
Sin seguro de salud	15 813 459	3 393 584	9 747 724	1 686 148	986 003
Amazonas	375 993	142 230	182 622	31 402	19 739
Con seguro de salud	167 797	109 745	46 618	7 278	4 156
Únicamente SIS	125 063	96 328	24 806	2 313	1 616
Únicamente ESSALUD	34 184	11 494	16 874	3 912	1 904
Únicamente Otro seguro de salud	8 013	1 784	4 653	963	613
Con SIS y ESSALUD	110	51	44	8	7
Con SIS y Otro seguro de salud	104	35	53	10	6
Con ESSALUD y Otro seguro de salud	314	47	185	72	10
Con SIS, ESSALUD y Otro seguro de salud	9	6	3	-	-
Sin seguro de salud	208 196	32 485	136 004	24 124	15 583
Áncash	1 063 459	335 040	535 873	110 952	81 594
Con seguro de salud	381 364	184 174	139 850	34 000	23 340
Únicamente SIS	173 760	126 502	38 306	4 933	4 019
Únicamente ESSALUD	167 196	48 171	78 329	24 103	16 593
Únicamente Otro seguro de salud	37 420	9 071	21 111	4 574	2 664
Con SIS y ESSALUD	304	89	164	36	15
Con SIS y Otro seguro de salud	119	53	48	12	6
Con ESSALUD y Otro seguro de salud	2 517	274	1 865	338	40
Con SIS, ESSALUD y Otro seguro de salud	48	14	27	4	3
Sin seguro de salud	682 095	150 866	396 023	76 952	58 254
Apurímac	404 190	151 684	185 529	36 673	30 304
Con seguro de salud	222 915	128 244	68 940	13 935	11 796
Únicamente SIS	177 160	113 947	45 728	8 602	8 883
Únicamente ESSALUD	37 754	12 155	18 709	4 548	2 342
Únicamente Otro seguro de salud	7 094	1 954	3 887	692	561
Con SIS y ESSALUD	140	55	59	24	2
Con SIS y Otro seguro de salud	165	90	62	8	5
Con ESSALUD y Otro seguro de salud	587	36	489	59	3
Con SIS, ESSALUD y Otro seguro de salud	15	7	6	2	-
Sin seguro de salud	181 275	23 440	116 589	22 738	18 508

Continúa...

CUADRO Nº 2.10
PERÚ: POBLACIÓN CENSADA, POR GRUPO DE EDAD, SEGÚN
DEPARTAMENTO Y CONDICIÓN DE TENENCIA DE SEGURO DE SALUD, 2007

Departamento y condición de tenencia de seguro de salud	Total	Grupo de edad			
		0 a 14 años	15 a 49 años	50 a 64 años	65 y más años
Arequipa	1 152 303	304 769	635 986	126 619	84 929
Con seguro de salud	493 834	184 722	207 855	56 731	44 526
Únicamente SIS	151 569	102 846	39 009	5 361	4 353
Únicamente ESSALUD	271 213	67 561	126 560	42 349	34 743
Únicamente Otro seguro de salud	64 358	12 693	38 329	8 174	5 162
Con SIS y ESSALUD	454	156	234	46	18
Con SIS y Otro seguro de salud	278	114	133	24	7
Con ESSALUD y Otro seguro de salud	5 900	1 338	3 551	772	239
Con SIS, ESSALUD y Otro seguro de salud	62	14	39	5	4
Sin seguro de salud	658 469	120 047	428 131	69 888	40 403
Ayacucho	612 489	221 844	291 894	54 705	44 046
Con seguro de salud	335 322	169 459	123 016	24 561	18 286
Únicamente SIS	261 128	146 494	85 281	15 511	13 842
Únicamente ESSALUD	58 658	19 005	28 301	7 731	3 621
Únicamente Otro seguro de salud	14 801	3 791	8 984	1 229	797
Con SIS y ESSALUD	178	50	93	24	11
Con SIS y Otro seguro de salud	158	54	95	5	4
Con ESSALUD y Otro seguro de salud	393	62	260	60	11
Con SIS, ESSALUD y Otro seguro de salud	6	3	2	1	-
Sin seguro de salud	277 167	52 385	168 878	30 144	25 760
Cajamarca	1 387 809	484 904	688 092	125 480	89 333
Con seguro de salud	615 000	360 355	204 948	31 890	17 807
Únicamente SIS	465 728	311 371	128 303	15 993	10 061
Únicamente ESSALUD	114 024	38 780	57 294	12 265	5 685
Únicamente Otro seguro de salud	32 135	9 402	17 368	3 360	2 005
Con SIS y ESSALUD	412	176	179	43	14
Con SIS y Otro seguro de salud	459	184	225	34	16
Con ESSALUD y Otro seguro de salud	2 201	431	1 553	193	24
Con SIS, ESSALUD y Otro seguro de salud	41	11	26	2	2
Sin seguro de salud	772 809	124 549	483 144	93 590	71 526
Prov. Const. del Callao	876 877	235 281	486 497	99 067	56 032
Con seguro de salud	406 350	129 017	193 780	47 782	35 771
Únicamente SIS	80 774	49 359	25 327	4 172	1 916
Únicamente ESSALUD	234 108	59 928	115 514	31 672	26 994
Únicamente Otro seguro de salud	84 607	18 215	48 965	10 961	6 466
Con SIS y ESSALUD	470	150	238	60	22
Con SIS y Otro seguro de salud	317	94	169	40	14
Con ESSALUD y Otro seguro de salud	6 003	1 258	3 531	865	349
Con SIS, ESSALUD y Otro seguro de salud	71	13	36	12	10
Sin seguro de salud	470 527	106 264	292 717	51 285	20 261

Continúa...

CUADRO Nº 2.10
PERÚ: POBLACIÓN CENSADA, POR GRUPO DE EDAD, SEGÚN
DEPARTAMENTO Y CONDICIÓN DE TENENCIA DE SEGURO DE SALUD, 2007

Departamento y condición de tenencia de seguro de salud	Total	Grupo de edad			
		0 a 14 años	15 a 49 años	50 a 64 años	65 y más años
Cusco	1 171 403	402 695	586 862	109 115	72 731
Con seguro de salud	585 075	287 916	219 619	47 474	30 066
Únicamente SIS	416 213	240 070	133 452	24 860	17 831
Únicamente ESSALUD	130 529	38 621	63 760	17 904	10 244
Únicamente Otro seguro de salud	35 069	8 487	20 492	4 217	1 873
Con SIS y ESSALUD	636	226	295	85	30
Con SIS y Otro seguro de salud	486	253	181	40	12
Con ESSALUD y Otro seguro de salud	2 057	243	1 387	357	70
Con SIS, ESSALUD y Otro seguro de salud	85	16	52	11	6
Sin seguro de salud	586 328	114 779	367 243	61 641	42 665
Huancavelica	454 797	180 578	206 284	39 313	28 622
Con seguro de salud	216 676	146 816	57 139	8 213	4 508
Únicamente SIS	169 898	131 747	32 908	3 038	2 205
Únicamente ESSALUD	38 993	12 873	19 663	4 508	1 949
Únicamente Otro seguro de salud	7 012	1 947	4 118	607	340
Con SIS y ESSALUD	156	89	52	11	4
Con SIS y Otro seguro de salud	188	116	59	6	7
Con ESSALUD y Otro seguro de salud	412	32	335	42	3
Con SIS, ESSALUD y Otro seguro de salud	17	12	4	1	-
Sin seguro de salud	238 121	33 762	149 145	31 100	24 114
Huánuco	762 223	285 469	370 670	65 147	40 937
Con seguro de salud	396 159	227 546	131 932	23 583	13 098
Únicamente SIS	315 389	202 301	92 539	13 117	7 432
Únicamente ESSALUD	65 720	20 533	31 157	9 092	4 938
Únicamente Otro seguro de salud	13 948	4 363	7 638	1 256	691
Con SIS y ESSALUD	216	92	87	32	5
Con SIS y Otro seguro de salud	381	176	172	25	8
Con ESSALUD y Otro seguro de salud	480	67	328	61	24
Con SIS, ESSALUD y Otro seguro de salud	25	14	11	-	-
Sin seguro de salud	366 064	57 923	238 738	41 564	27 839
Ica	711 932	204 910	382 231	76 090	48 701
Con seguro de salud	305 076	103 969	139 544	33 912	27 651
Únicamente SIS	57 757	38 809	15 984	1 709	1 255
Únicamente ESSALUD	200 488	56 384	94 583	26 359	23 162
Únicamente Otro seguro de salud	43 672	8 176	27 016	5 417	3 063
Con SIS y ESSALUD	287	91	143	26	27
Con SIS y Otro seguro de salud	190	80	70	23	17
Con ESSALUD y Otro seguro de salud	2 636	418	1 725	370	123
Con SIS, ESSALUD y Otro seguro de salud	46	11	23	8	4
Sin seguro de salud	406 856	100 941	242 687	42 178	21 050

Continúa...

CUADRO Nº 2.10
PERÚ: POBLACIÓN CENSADA, POR GRUPO DE EDAD, SEGÚN
DEPARTAMENTO Y CONDICIÓN DE TENENCIA DE SEGURO DE SALUD, 2007

Departamento y condición de tenencia de seguro de salud	Total	Grupo de edad			
		0 a 14 años	15 a 49 años	50 a 64 años	65 y más años
Junín	1 225 474	404 363	631 224	115 019	74 868
Con seguro de salud	367 186	184 926	130 038	31 587	20 635
Únicamente SIS	160 121	125 745	30 431	2 337	1 608
Únicamente ESSALUD	167 155	49 201	76 579	24 880	16 495
Únicamente Otro seguro de salud	37 131	9 334	21 311	4 039	2 447
Con SIS y ESSALUD	355	161	149	33	12
Con SIS y Otro seguro de salud	298	101	159	26	12
Con ESSALUD y Otro seguro de salud	2 087	373	1 388	268	58
Con SIS, ESSALUD y Otro seguro de salud	39	11	21	4	3
Sin seguro de salud	858 288	219 437	501 186	83 432	54 233
La Libertad	1 617 050	502 338	841 227	164 762	108 723
Con seguro de salud	674 357	296 963	269 944	61 387	46 063
Únicamente SIS	301 904	199 128	85 638	10 603	6 535
Únicamente ESSALUD	292 834	80 982	137 991	40 596	33 265
Únicamente Otro seguro de salud	71 913	15 152	41 615	9 229	5 917
Con SIS y ESSALUD	786	279	364	96	47
Con SIS y Otro seguro de salud	427	148	222	37	20
Con ESSALUD y Otro seguro de salud	6 310	1 236	3 980	821	273
Con SIS, ESSALUD y Otro seguro de salud	183	38	134	5	6
Sin seguro de salud	942 693	205 375	571 283	103 375	62 660
Lambayeque	1 112 868	340 295	581 679	117 290	73 604
Con seguro de salud	504 232	212 751	198 646	53 395	39 440
Únicamente SIS	237 577	142 632	79 243	9 707	5 995
Únicamente ESSALUD	204 685	54 556	86 807	35 211	28 111
Únicamente Otro seguro de salud	58 693	14 728	30 773	8 020	5 172
Con SIS y ESSALUD	359	135	155	50	19
Con SIS y Otro seguro de salud	314	106	170	24	14
Con ESSALUD y Otro seguro de salud	2 549	579	1 464	378	128
Con SIS, ESSALUD y Otro seguro de salud	55	15	34	5	1
Sin seguro de salud	608 636	127 544	383 033	63 895	34 164
Lima	8 445 211	2 145 822	4 767 148	952 429	579 812
Con seguro de salud	3 525 794	1 015 394	1 722 232	445 174	342 994
Únicamente SIS	612 083	350 655	207 943	33 672	19 813
Únicamente ESSALUD	1 941 119	459 397	949 589	286 158	245 975
Únicamente Otro seguro de salud	870 416	183 683	507 505	110 495	68 733
Con SIS y ESSALUD	5 009	1 281	2 512	686	530
Con SIS y Otro seguro de salud	3 764	980	1 952	517	315
Con ESSALUD y Otro seguro de salud	92 250	19 147	52 125	13 457	7 521
Con SIS, ESSALUD y Otro seguro de salud	1 153	251	606	189	107
Sin seguro de salud	4 919 417	1 130 428	3 044 916	507 255	236 818

Continúa...

CUADRO Nº 2.10
PERÚ: POBLACIÓN CENSADA, POR GRUPO DE EDAD, SEGÚN
DEPARTAMENTO Y CONDICIÓN DE TENENCIA DE SEGURO DE SALUD, 2007

Departamento y condición de tenencia de seguro de salud	Total	Grupo de edad			
		0 a 14 años	15 a 49 años	50 a 64 años	65 y más años
Loreto	891 732	344 347	443 327	69 702	34 356
Con seguro de salud	451 389	246 878	167 681	25 392	11 438
Únicamente SIS	298 972	198 063	87 564	8 937	4 408
Únicamente ESSALUD	112 776	38 216	56 512	12 683	5 365
Únicamente Otro seguro de salud	37 122	9 906	22 143	3 472	1 601
Con SIS y ESSALUD	449	218	175	45	11
Con SIS y Otro seguro de salud	575	182	346	32	15
Con ESSALUD y Otro seguro de salud	1 435	267	913	217	38
Con SIS, ESSALUD y Otro seguro de salud	60	26	28	6	-
Sin seguro de salud	440 343	97 469	275 646	44 310	22 918
Madre de Dios	109 555	34 423	64 460	7 769	2 903
Con seguro de salud	39 834	18 107	18 208	2 660	859
Únicamente SIS	17 761	12 077	5 021	425	238
Únicamente ESSALUD	17 791	5 056	10 486	1 770	479
Únicamente Otro seguro de salud	4 030	916	2 541	436	137
Con SIS y ESSALUD	40	20	16	3	1
Con SIS y Otro seguro de salud	25	13	11	1	-
Con ESSALUD y Otro seguro de salud	186	25	132	25	4
Con SIS, ESSALUD y Otro seguro de salud	1	-	1	-	-
Sin seguro de salud	69 721	16 316	46 252	5 109	2 044
Moquegua	161 533	40 897	90 288	18 827	11 521
Con seguro de salud	77 806	24 839	37 673	9 757	5 537
Únicamente SIS	19 190	11 022	6 288	1 131	749
Únicamente ESSALUD	47 744	12 005	25 009	6 784	3 946
Únicamente Otro seguro de salud	10 272	1 694	6 023	1 740	815
Con SIS y ESSALUD	75	27	36	9	3
Con SIS y Otro seguro de salud	41	13	22	1	5
Con ESSALUD y Otro seguro de salud	471	75	286	91	19
Con SIS, ESSALUD y Otro seguro de salud	13	3	9	1	-
Sin seguro de salud	83 727	16 058	52 615	9 070	5 984
Pasco	280 449	92 596	151 029	23 515	13 309
Con seguro de salud	110 627	55 722	44 107	7 439	3 359
Únicamente SIS	47 753	36 521	10 053	759	420
Únicamente ESSALUD	56 575	17 906	30 092	5 947	2 630
Únicamente Otro seguro de salud	5 695	1 207	3 527	664	297
Con SIS y ESSALUD	49	15	25	7	2
Con SIS y Otro seguro de salud	101	41	50	7	3
Con ESSALUD y Otro seguro de salud	444	28	356	53	7
Con SIS, ESSALUD y Otro seguro de salud	10	4	4	2	-
Sin seguro de salud	169 822	36 874	106 922	16 076	9 950

Continúa...

CUADRO Nº 2.10
PERÚ: POBLACIÓN CENSADA, POR GRUPO DE EDAD, SEGÚN
DEPARTAMENTO Y CONDICIÓN DE TENENCIA DE SEGURO DE SALUD, 2007

Departamento y condición de tenencia de seguro de salud	Total	Grupo de edad			
		0 a 14 años	15 a 49 años	50 a 64 años	65 y más años
Piura	1 676 315	552 866	856 679	162 515	104 255
Con seguro de salud	703 567	350 073	263 148	52 146	38 200
Únicamente SIS	375 427	251 553	105 220	11 817	6 837
Únicamente ESSALUD	239 994	77 617	108 472	29 511	24 394
Únicamente Otro seguro de salud	80 498	19 016	45 206	9 623	6 653
Con SIS y ESSALUD	781	258	376	101	46
Con SIS y Otro seguro de salud	487	149	264	62	12
Con ESSALUD y Otro seguro de salud	6 254	1 447	3 535	1 020	252
Con SIS, ESSALUD y Otro seguro de salud	126	33	75	12	6
Sin seguro de salud	972 748	202 793	593 531	110 369	66 055
Puno	1 268 441	404 058	645 737	126 567	92 079
Con seguro de salud	340 971	197 605	105 139	23 397	14 830
Únicamente SIS	208 008	158 891	38 160	5 170	5 787
Únicamente ESSALUD	108 245	32 219	52 964	15 577	7 485
Únicamente Otro seguro de salud	23 338	6 177	13 158	2 482	1 521
Con SIS y ESSALUD	244	94	99	35	16
Con SIS y Otro seguro de salud	209	99	95	11	4
Con ESSALUD y Otro seguro de salud	887	102	649	121	15
Con SIS, ESSALUD y Otro seguro de salud	40	23	14	1	2
Sin seguro de salud	927 470	206 453	540 598	103 170	77 249
San Martín	728 808	251 881	384 444	60 555	31 928
Con seguro de salud	294 888	156 369	112 340	17 648	8 531
Únicamente SIS	178 149	118 968	50 087	6 044	3 050
Únicamente ESSALUD	85 238	29 443	43 213	8 607	3 975
Únicamente Otro seguro de salud	29 773	7 568	17 932	2 802	1 471
Con SIS y ESSALUD	248	92	119	30	7
Con SIS y Otro seguro de salud	375	117	227	25	6
Con ESSALUD y Otro seguro de salud	1 060	167	738	134	21
Con SIS, ESSALUD y Otro seguro de salud	45	14	24	6	1
Sin seguro de salud	433 920	95 512	272 104	42 907	23 397
Tacna	288 781	76 881	167 985	29 299	14 616
Con seguro de salud	101 274	37 291	46 516	11 064	6 403
Únicamente SIS	31 989	19 563	9 967	1 350	1 109
Únicamente ESSALUD	52 796	14 033	26 559	7 765	4 439
Únicamente Otro seguro de salud	15 472	3 477	9 391	1 783	821
Con SIS y ESSALUD	102	29	47	16	10
Con SIS y Otro seguro de salud	60	12	40	7	1
Con ESSALUD y Otro seguro de salud	832	171	502	137	22
Con SIS, ESSALUD y Otro seguro de salud	23	6	10	6	1
Sin seguro de salud	187 507	39 590	121 469	18 235	8 213

Continúa...

CUADRO Nº 2.10
PERÚ: POBLACIÓN CENSADA, POR GRUPO DE EDAD, SEGÚN
DEPARTAMENTO Y CONDICIÓN DE TENENCIA DE SEGURO DE SALUD, 2007

Conclusión.

Departamento y condición de tenencia de seguro de salud	Total	Grupo de edad			
		0 a 14 años	15 a 49 años	50 a 64 años	65 y más años
Tumbes	200 306	60 776	111 168	18 510	9 852
Con seguro de salud	96 764	39 434	44 989	8 006	4 335
Únicamente SIS	52 657	26 378	21 818	2 849	1 612
Únicamente ESSALUD	32 722	10 610	16 034	3 966	2 112
Únicamente Otro seguro de salud	10 797	2 324	6 779	1 108	586
Con SIS y ESSALUD	69	21	37	9	2
Con SIS y Otro seguro de salud	103	31	54	13	5
Con ESSALUD y Otro seguro de salud	407	67	262	60	18
Con SIS, ESSALUD y Otro seguro de salud	9	3	5	1	-
Sin seguro de salud	103 542	21 342	66 179	10 504	5 517
Ucayali	432 159	156 586	225 256	34 424	15 893
Con seguro de salud	184 441	95 634	72 565	11 187	5 055
Únicamente SIS	115 529	73 168	36 346	3 918	2 097
Únicamente ESSALUD	53 816	18 728	27 052	5 712	2 324
Únicamente Otro seguro de salud	13 947	3 426	8 515	1 412	594
Con SIS y ESSALUD	216	95	93	23	5
Con SIS y Otro seguro de salud	243	107	104	17	15
Con ESSALUD y Otro seguro de salud	664	103	440	101	20
Con SIS, ESSALUD y Otro seguro de salud	26	7	15	4	-
Sin seguro de salud	247 718	60 952	152 691	23 237	10 838
Lima Metropolitana 1/	8 482 619	2 138 380	4 813 134	960 753	570 352
Con seguro de salud	3 590 321	1 008 755	1 773 340	458 995	349 231
Únicamente SIS	560 157	316 535	192 926	32 451	18 245
Únicamente ESSALUD	2 004 813	474 292	984 558	294 916	251 047
Únicamente Otro seguro de salud	918 416	195 169	535 959	116 111	71 177
Con SIS y ESSALUD	5 193	1 326	2 624	711	532
Con SIS y Otro seguro de salud	3 892	984	2 058	531	319
Con ESSALUD y Otro seguro de salud	96 646	20 191	54 584	14 077	7 794
Con SIS, ESSALUD y Otro seguro de salud	1 204	258	631	198	117
Sin seguro de salud	4 892 298	1 129 625	3 039 794	501 758	221 121
Lima Provincias 2/	839 469	242 723	440 511	90 743	65 492
Con seguro de salud	341 823	135 656	142 672	33 961	29 534
Únicamente SIS	132 700	83 479	40 344	5 393	3 484
Únicamente ESSALUD	170 414	45 033	80 545	22 914	21 922
Únicamente Otro seguro de salud	36 607	6 729	20 511	5 345	4 022
Con SIS y ESSALUD	286	105	126	35	20
Con SIS y Otro seguro de salud	189	90	63	26	10
Con ESSALUD y Otro seguro de salud	1 607	214	1 072	245	76
Con SIS, ESSALUD y Otro seguro de salud	20	6	11	3	-
Sin seguro de salud	497 646	107 067	297 839	56 782	35 958

1/ Comprende la provincia de Lima y la Provincia Constitucional del Callao.
2/ Comprende el departamento de Lima, excepto la provincia de Lima.
Fuente: INEI - Censos Nacionales 2007: XI de Población y VI de Vivienda.

CUADRO Nº 2.11
PERÚ: POBLACIÓN CENSADA, POR GRUPO ESPECIAL DE EDAD, SEGÚN DEPARTAMENTO Y CONDICIÓN DE TENENCIA DE SEGURO DE SALUD, 2007

Departamento y condición de tenencia de seguro	Total	Grupo especial de edad								
		0 a 5 años	6 a 11 años	12 a 17 años	18 a 24 años	25 a 34 años	35 a 44 años	45 a 59 años	60 a 69 años	70 y más años
Total	27 412 157	3 248 264	3 313 391	3 451 075	3 607 142	4 366 556	3 513 911	3 416 175	1 310 258	1 185 385
Con seguro de salud	11 598 698	2 043 351	1 964 540	1 668 480	831 004	1 422 268	1 291 404	1 295 527	550 890	531 234
Únicamente SIS	5 051 559	1 398 032	1 283 236	989 586	302 239	360 623	285 000	245 109	97 833	89 901
Únicamente ESSALUD	4 766 357	504 143	516 749	505 432	273 846	763 102	728 532	768 096	354 695	351 762
Únicamente Otro seguro de salud	1 617 226	127 549	149 045	160 811	245 122	267 306	244 152	251 318	89 484	82 439
Con SIS y ESSALUD	12 145	1 763	1 419	1 472	648	1 698	1 910	1 997	683	555
Con SIS y Otro seguro de salud	9 867	576	2 007	1 336	1 154	1 256	1 420	1 343	433	342
Con ESSALUD y Otro seguro de salud	139 336	11 148	11 793	9 627	7 846	27 882	29 971	27 308	7 639	6 122
Con SIS, ESSALUD y Otro seguro de salud	2 208	140	291	216	149	401	419	356	123	113
Sin seguro de salud	15 813 459	1 204 913	1 348 851	1 782 595	2 776 138	2 944 288	2 222 507	2 120 648	759 368	654 151
Amazonas	375 993	55 812	57 513	53 678	44 312	53 257	44 073	39 138	15 248	12 962
Con seguro de salud	167 797	45 147	44 716	32 906	7 242	11 028	11 237	9 459	3 393	2 669
Únicamente SIS	125 063	40 418	38 988	27 479	4 579	4 901	3 569	2 868	1 149	1 112
Únicamente ESSALUD	34 184	4 079	4 895	4 622	1 275	4 801	6 329	5 322	1 704	1 157
Únicamente Otro seguro de salud	8 013	609	769	738	1 360	1 263	1 232	1 148	504	390
Con SIS y ESSALUD	110	23	17	21	3	5	18	13	5	5
Con SIS y Otro seguro de salud	104	3	20	22	13	13	13	12	5	3
Con ESSALUD y Otro seguro de salud	314	15	22	22	12	44	75	96	26	2
Con SIS, ESSALUD y Otro seguro de salud	9	-	5	2	-	1	1	-	-	-
Sin seguro de salud	208 196	10 665	12 797	20 772	37 070	42 229	32 836	29 679	11 855	10 293
Áncash	1 063 459	124 945	136 021	139 476	128 956	156 619	133 451	130 742	58 301	54 948
Con seguro de salud	381 364	74 114	74 479	59 435	19 644	39 918	41 037	39 466	18 028	15 243
Únicamente SIS	173 760	52 742	50 569	36 430	7 501	8 300	6 875	5 861	2 757	2 725
Únicamente ESSALUD	167 196	18 003	19 955	19 055	7 547	24 403	27 226	27 259	13 011	10 737
Únicamente Otro seguro de salud	37 420	3 209	3 772	3 803	4 454	6 438	6 110	5 732	2 148	1 754
Con SIS y ESSALUD	304	35	32	34	8	57	61	50	18	9
Con SIS y Otro seguro de salud	119	16	22	19	8	13	18	14	8	1
Con ESSALUD y Otro seguro de salud	2 517	105	121	89	124	699	737	543	84	15
Con SIS, ESSALUD y Otro seguro de salud	48	4	8	5	2	8	10	7	2	2
Sin seguro de salud	682 095	50 831	61 542	80 041	109 312	116 701	92 414	91 276	40 273	39 705
Apurímac	404 190	55 434	61 572	61 770	42 465	52 260	45 920	43 513	20 646	20 610
Con seguro de salud	222 915	48 204	52 453	44 898	10 072	17 170	17 594	16 392	8 086	8 046
Únicamente SIS	177 160	43 513	46 287	38 480	7 901	10 437	9 425	9 233	5 711	6 173
Únicamente ESSALUD	37 754	4 050	5 212	5 440	1 276	5 415	6 801	6 095	1 977	1 488
Únicamente Otro seguro de salud	7 094	590	852	917	826	1 094	1 151	906	381	377
Con SIS y ESSALUD	140	27	18	16	5	11	23	31	7	2
Con SIS y Otro seguro de salud	165	18	55	29	13	17	18	8	4	3
Con ESSALUD y Otro seguro de salud	587	6	23	15	49	194	175	117	5	3
Con SIS, ESSALUD y Otro seguro de salud	15	-	6	1	2	2	1	2	1	-
Sin seguro de salud	181 275	7 230	9 119	16 872	32 393	35 090	28 326	27 121	12 560	12 564

Continúa...

CUADRO Nº 2.11
PERÚ: POBLACIÓN CENSADA, POR GRUPO ESPECIAL DE EDAD, SEGÚN DEPARTAMENTO Y CONDICIÓN DE TENENCIA DE SEGURO DE SALUD, 2007

Departamento y condición de tenencia de seguro	Total	Grupo especial de edad								
		0 a 5 años	6 a 11 años	12 a 17 años	18 a 24 años	25 a 34 años	35 a 44 años	45 a 59 años	60 a 69 años	70 y más años
Arequipa	1 152 303	116 609	121 350	132 397	157 623	194 410	156 785	154 764	60 130	58 235
Con seguro de salud	493 834	75 462	73 003	66 526	29 620	62 162	60 922	65 245	30 049	30 845
Únicamente SIS	151 569	45 190	39 104	31 665	6 888	9 385	7 135	6 318	2 804	3 080
Únicamente ESSALUD	271 213	25 767	27 669	27 757	11 733	41 766	42 075	47 108	23 278	24 060
Únicamente Otro seguro de salud	64 358	3 951	5 502	6 473	10 581	9 649	10 330	10 634	3 712	3 526
Con SIS y ESSALUD	454	61	59	76	35	63	60	73	19	8
Con SIS y Otro seguro de salud	278	22	72	38	23	34	44	34	8	3
Con ESSALUD y Otro seguro de salud	5 900	471	588	509	359	1 254	1 262	1 066	227	164
Con SIS, ESSALUD y Otro seguro de salud	62	-	9	8	1	11	16	12	1	4
Sin seguro de salud	658 469	41 147	48 347	65 871	128 003	132 248	95 863	89 519	30 081	27 390
Ayacucho	612 489	82 995	91 015	85 532	73 648	85 785	68 868	64 906	29 265	30 475
Con seguro de salud	335 322	65 239	69 976	56 358	24 334	33 834	31 083	29 192	12 864	12 442
Únicamente SIS	261 128	57 347	60 267	46 563	18 849	22 980	18 807	17 723	8 984	9 608
Únicamente ESSALUD	58 658	6 515	8 010	8 166	2 443	8 143	10 095	9 706	3 313	2 267
Únicamente Otro seguro de salud	14 801	1 341	1 603	1 558	2 979	2 592	2 023	1 612	542	551
Con SIS y ESSALUD	178	16	20	24	8	20	42	30	13	5
Con SIS y Otro seguro de salud	158	5	39	20	34	28	13	14	3	2
Con ESSALUD y Otro seguro de salud	393	14	36	26	21	71	101	106	9	9
Con SIS, ESSALUD y Otro seguro de salud	6	1	1	1	-	-	2	1	-	-
Sin seguro de salud	277 167	17 756	21 039	29 174	49 314	51 951	37 785	35 714	16 401	18 033
Cajamarca	1 387 809	182 122	195 924	197 922	171 012	201 276	162 304	152 487	64 062	60 700
Con seguro de salud	615 000	143 155	147 142	114 940	36 342	55 496	50 388	41 494	14 423	11 620
Únicamente SIS	465 728	124 500	127 044	96 322	26 912	31 624	24 714	20 183	7 858	6 571
Únicamente ESSALUD	114 024	14 684	15 930	14 866	5 624	17 735	20 029	16 508	4 988	3 660
Únicamente Otro seguro de salud	32 135	3 671	3 813	3 480	3 648	5 375	4 907	4 373	1 512	1 356
Con SIS y ESSALUD	412	74	61	72	15	55	59	54	13	9
Con SIS y Otro seguro de salud	459	21	116	80	40	70	62	45	15	10
Con ESSALUD y Otro seguro de salud	2 201	203	170	118	101	626	608	326	35	14
Con SIS, ESSALUD y Otro seguro de salud	41	2	8	2	2	11	9	5	2	-
Sin seguro de salud	772 809	38 967	48 782	82 982	134 670	145 780	111 916	110 993	49 639	49 080
Prov. Const. del Callao	876 877	94 965	91 156	95 778	115 893	154 431	121 577	122 168	43 928	36 981
Con seguro de salud	406 350	54 032	50 013	45 673	33 606	64 643	53 312	55 829	24 846	24 396
Únicamente SIS	80 774	21 798	18 421	15 582	4 758	6 682	5 535	5 074	1 660	1 264
Únicamente ESSALUD	234 108	25 242	23 502	21 070	16 126	42 280	33 880	35 530	17 965	18 513
Únicamente Otro seguro de salud	84 607	6 417	7 443	8 463	12 271	14 287	12 529	13 967	4 852	4 378
Con SIS y ESSALUD	470	62	60	55	35	68	80	80	15	15
Con SIS y Otro seguro de salud	317	20	60	31	37	46	45	53	17	8
Con ESSALUD y Otro seguro de salud	6 003	487	523	466	374	1 267	1 231	1 115	331	209
Con SIS, ESSALUD y Otro seguro de salud	71	6	4	6	5	13	12	10	6	9
Sin seguro de salud	470 527	40 933	41 143	50 105	82 287	89 788	68 265	66 339	19 082	12 585

Continúa...

CUADRO Nº 2.11
PERÚ: POBLACIÓN CENSADA, POR GRUPO ESPECIAL DE EDAD, SEGÚN DEPARTAMENTO Y CONDICIÓN DE TENENCIA DE SEGURO DE SALUD, 2007

Departamento y condición de tenencia de seguro	Total	Grupo especial de edad								
		0 a 5 años	6 a 11 años	12 a 17 años	18 a 24 años	25 a 34 años	35 a 44 años	45 a 59 años	60 a 69 años	70 y más años
Cusco	1 171 403	148 433	165 845	162 883	141 274	171 200	143 499	136 628	53 300	48 341
Con seguro de salud	585 075	112 078	118 659	95 904	36 384	60 510	59 886	58 895	23 169	19 590
Únicamente SIS	416 213	95 339	98 171	75 285	25 823	34 556	31 574	30 809	12 866	11 790
Únicamente ESSALUD	130 529	13 789	16 457	16 433	5 881	19 596	21 508	21 874	8 461	6 530
Únicamente Otro seguro de salud	35 069	2 761	3 642	3 903	4 514	5 797	6 087	5 434	1 739	1 192
Con SIS y ESSALUD	636	96	84	85	29	56	114	129	22	21
Con SIS y Otro seguro de salud	486	22	178	76	44	44	49	48	18	7
Con ESSALUD y Otro seguro de salud	2 057	68	116	117	88	441	537	584	59	47
Con SIS, ESSALUD y Otro seguro de salud	85	3	11	5	5	20	17	17	4	3
Sin seguro de salud	586 328	36 355	47 186	66 979	104 890	110 690	83 613	77 733	30 131	28 751
Huancavelica	454 797	65 464	77 326	67 200	52 481	57 582	47 534	47 639	20 241	19 330
Con seguro de salud	216 676	55 166	63 231	44 992	10 088	13 443	12 443	10 701	3 667	2 945
Únicamente SIS	169 898	50 216	56 681	38 675	6 652	6 064	4 703	3 838	1 548	1 521
Únicamente ESSALUD	38 993	4 206	5 575	5 494	2 011	6 062	6 661	5 954	1 833	1 197
Únicamente Otro seguro de salud	7 012	689	826	743	1 360	1 150	946	808	271	219
Con SIS y ESSALUD	156	42	36	19	3	15	21	15	4	1
Con SIS y Otro seguro de salud	188	7	82	44	21	8	10	7	3	6
Con ESSALUD y Otro seguro de salud	412	5	21	16	41	142	100	79	7	1
Con SIS, ESSALUD y Otro seguro de salud	17	1	10	1	-	2	2	-	1	-
Sin seguro de salud	238 121	10 298	14 095	22 208	42 393	44 139	35 091	36 938	16 574	16 385
Huánuco	762 223	105 804	117 747	112 771	94 507	104 869	86 394	81 852	31 584	26 695
Con seguro de salud	396 159	87 108	94 618	74 860	24 720	33 853	31 764	30 044	11 004	8 188
Únicamente SIS	315 389	78 247	84 089	63 815	19 718	22 616	19 095	16 945	6 166	4 698
Únicamente ESSALUD	65 720	7 268	8 513	9 025	2 933	9 024	10 464	11 237	4 202	3 054
Únicamente Otro seguro de salud	13 948	1 518	1 829	1 891	1 977	2 046	1 987	1 688	590	422
Con SIS y ESSALUD	216	48	23	36	6	19	33	38	12	1
Con SIS y Otro seguro de salud	381	11	119	67	57	36	46	29	14	2
Con ESSALUD y Otro seguro de salud	480	16	33	24	27	108	136	105	20	11
Con SIS, ESSALUD y Otro seguro de salud	25	-	12	2	2	4	3	2	-	-
Sin seguro de salud	366 064	18 696	23 129	37 911	69 787	71 016	54 630	51 808	20 580	18 507
Ica	711 932	81 704	79 582	85 006	96 465	115 142	93 124	92 163	35 843	32 903
Con seguro de salud	305 076	42 949	40 822	36 948	23 256	45 272	39 363	39 011	18 165	19 290
Únicamente SIS	57 757	17 347	14 474	12 048	3 435	3 799	2 767	2 186	805	896
Únicamente ESSALUD	200 488	22 409	22 663	21 273	13 469	32 005	28 354	29 225	14 848	16 242
Únicamente Otro seguro de salud	43 672	2 991	3 396	3 425	6 192	8 769	7 508	6 980	2 365	2 046
Con SIS y ESSALUD	287	36	35	44	18	46	36	39	17	16
Con SIS y Otro seguro de salud	190	6	56	24	11	15	24	31	17	6
Con ESSALUD y Otro seguro de salud	2 636	159	191	128	128	628	668	544	110	80
Con SIS, ESSALUD y Otro seguro de salud	46	1	7	6	3	10	6	6	3	4
Sin seguro de salud	406 856	38 755	38 760	48 058	73 209	69 870	53 761	53 152	17 678	13 613

Continúa...

CUADRO Nº 2.11
PERÚ: POBLACIÓN CENSADA, POR GRUPO ESPECIAL DE EDAD, SEGÚN DEPARTAMENTO Y CONDICIÓN DE TENENCIA DE SEGURO DE SALUD, 2007

Departamento y condición de tenencia de seguro	Total	Grupo especial de edad								
		0 a 5 años	6 a 11 años	12 a 17 años	18 a 24 años	25 a 34 años	35 a 44 años	45 a 59 años	60 a 69 años	70 y más años
Junín	1 225 474	150 575	166 284	166 880	161 963	181 407	149 648	143 553	55 760	49 404
Con seguro de salud	367 186	77 366	74 135	56 992	20 198	35 578	36 189	37 179	16 057	13 492
Únicamente SIS	160 121	56 296	49 511	31 293	6 675	6 564	4 463	3 105	1 118	1 096
Únicamente ESSALUD	167 155	17 492	20 301	21 737	7 435	22 316	25 730	28 483	12 956	10 705
Únicamente Otro seguro de salud	37 131	3 346	4 035	3 725	5 880	6 156	5 386	5 068	1 898	1 637
Con SIS y ESSALUD	355	69	61	58	18	37	44	46	12	10
Con SIS y Otro seguro de salud	298	30	54	44	51	35	37	28	11	8
Con ESSALUD y Otro seguro de salud	2 087	132	168	128	138	465	523	438	62	33
Con SIS, ESSALUD y Otro seguro de salud	39	1	5	7	1	5	6	11	0	3
Sin seguro de salud	858 288	73 209	92 149	109 888	141 765	145 829	113 459	106 374	39 703	35 912
La Libertad	1 617 050	197 398	195 553	208 503	214 045	247 494	200 842	199 545	80 819	72 851
Con seguro de salud	674 357	124 290	115 084	98 447	48 146	81 464	71 412	71 526	32 807	31 181
Únicamente SIS	301 904	86 407	76 318	58 101	18 418	22 130	17 670	13 570	5 024	4 266
Únicamente ESSALUD	292 834	31 937	31 890	32 495	18 459	45 640	41 565	45 134	22 981	22 733
Únicamente Otro seguro de salud	71 913	5 273	6 169	7 235	10 747	12 097	10 556	11 408	4 467	3 961
Con SIS y ESSALUD	786	132	94	110	41	101	123	116	42	27
Con SIS y Otro seguro de salud	427	38	70	69	68	43	56	57	13	13
Con ESSALUD y Otro seguro de salud	6 310	495	524	422	390	1 394	1 402	1 228	278	177
Con SIS, ESSALUD y Otro seguro de salud	183	8	19	15	23	59	40	13	2	4
Sin seguro de salud	942 693	73 108	80 469	110 056	165 899	166 030	129 430	128 019	48 012	41 670
Lambayeque	1 112 868	131 074	134 270	145 343	143 909	167 860	141 770	144 352	53 929	50 361
Con seguro de salud	504 232	88 874	82 764	74 724	34 091	53 888	54 067	61 234	27 052	27 538
Únicamente SIS	237 577	63 541	54 007	42 968	17 941	21 729	16 468	12 474	4 389	4 060
Únicamente ESSALUD	204 685	19 999	22 210	24 379	8 294	24 255	28 618	38 362	18 764	19 804
Únicamente Otro seguro de salud	58 693	5 025	6 192	7 075	7 678	7 332	8 302	9 777	3 741	3 571
Con SIS y ESSALUD	359	61	48	48	15	49	52	57	14	15
Con SIS y Otro seguro de salud	314	26	55	45	43	45	51	30	8	11
Con ESSALUD y Otro seguro de salud	2 549	216	245	205	118	466	562	526	135	76
Con SIS, ESSALUD y Otro seguro de salud	55	6	7	4	2	12	14	8	1	1
Sin seguro de salud	608 636	42 200	51 506	70 619	109 818	113 972	87 703	83 118	26 877	22 823
Lima	8 445 211	849 544	844 415	908 321	1 179 744	1 502 582	1 173 253	1 162 443	435 186	389 723
Con seguro de salud	3 525 794	418 469	400 067	370 655	304 720	562 427	486 843	512 612	232 678	237 323
Únicamente SIS	612 083	155 732	130 746	112 171	42 777	56 654	44 816	40 767	14 949	13 471
Únicamente ESSALUD	1 941 119	189 150	183 023	167 931	126 438	339 452	288 861	313 952	161 431	170 881
Únicamente Otro seguro de salud	870 416	64 888	77 206	83 116	129 778	147 168	132 464	138 627	49 880	47 289
Con SIS y ESSALUD	5 009	557	475	495	297	840	787	839	364	355
Con SIS y Otro seguro de salud	3 764	221	551	379	258	547	681	690	216	221
Con ESSALUD y Otro seguro de salud	92 250	7 847	7 945	6 460	5 097	17 566	19 029	17 527	5 749	5 030
Con SIS, ESSALUD y Otro seguro de salud	1 153	74	121	103	75	200	205	210	89	76
Sin seguro de salud	4 919 417	431 075	444 348	537 666	875 024	940 155	686 410	649 831	202 508	152 400

Continúa...

CUADRO Nº 2.11
PERÚ: POBLACIÓN CENSADA, POR GRUPO ESPECIAL DE EDAD, SEGÚN DEPARTAMENTO Y CONDICIÓN DE TENENCIA DE SEGURO DE SALUD, 2007

Departamento y condición de tenencia de seguro	Total	Grupo especial de edad								
		0 a 5 años	6 a 11 años	12 a 17 años	18 a 24 años	25 a 34 años	35 a 44 años	45 a 59 años	60 a 69 años	70 y más años
Loreto	891 732	150 021	124 906	133 286	117 334	126 364	97 669	90 882	29 711	21 559
Con seguro de salud	451 389	112 787	89 114	79 937	37 542	44 613	36 480	33 468	10 349	7 099
Únicamente SIS	298 972	92 487	71 286	58 830	22 139	21 151	14 702	11 760	3 954	2 663
Únicamente ESSALUD	112 776	15 760	13 958	16 841	7 275	16 944	16 939	16 739	4 972	3 348
Únicamente Otro seguro de salud	37 122	4 285	3 566	4 008	7 837	6 099	4 417	4 518	1 340	1 052
Con SIS y ESSALUD	449	108	71	68	20	42	54	70	10	6
Con SIS y Otro seguro de salud	575	39	98	86	174	67	47	38	20	6
Con ESSALUD y Otro seguro de salud	1 435	98	122	96	94	302	310	337	52	24
Con SIS, ESSALUD y Otro seguro de salud	60	10	13	8	3	8	11	6	1	-
Sin seguro de salud	440 343	37 234	35 792	53 349	79 792	81 751	61 189	57 414	19 362	14 460
Madre de Dios	109 555	14 747	12 989	13 153	17 289	20 109	15 187	11 594	2 766	1 721
Con seguro de salud	39 834	8 035	6 771	5 939	3 225	5 662	4 867	3 941	909	485
Únicamente SIS	17 761	5 655	4 340	3 595	1 271	1 156	817	580	193	154
Únicamente ESSALUD	17 791	2 005	2 057	1 910	1 318	3 651	3 333	2 704	553	260
Únicamente Otro seguro de salud	4 030	352	352	417	627	786	656	616	156	68
Con SIS y ESSALUD	40	13	5	2	2	5	8	3	2	-
Con SIS y Otro seguro de salud	25	1	5	8	1	6	3	-	1	-
Con ESSALUD y Otro seguro de salud	186	9	12	7	6	57	50	38	4	3
Con SIS, ESSALUD y Otro seguro de salud	1	-	-	-	-	1	-	-	-	-
Sin seguro de salud	69 721	6 712	6 218	7 214	14 064	14 447	10 320	7 653	1 857	1 236
Moquegua	161 533	15 882	16 083	17 129	20 488	28 587	23 940	23 060	8 741	7 623
Con seguro de salud	77 806	10 081	9 726	8 910	5 142	12 263	11 860	11 798	4 485	3 541
Únicamente SIS	19 190	4 952	3 972	3 539	1 389	1 697	1 298	1 326	519	498
Únicamente ESSALUD	47 744	4 572	4 962	4 506	2 420	8 646	8 698	8 191	3 258	2 491
Únicamente Otro seguro de salud	10 272	520	731	823	1 306	1 806	1 731	2 147	673	535
Con SIS y ESSALUD	75	12	11	10	1	10	13	13	3	2
Con SIS y Otro seguro de salud	41	-	10	5	2	7	7	5	3	2
Con ESSALUD y Otro seguro de salud	471	24	39	25	23	95	109	114	29	13
Con SIS, ESSALUD y Otro seguro de salud	13	1	1	2	1	2	4	2	-	-
Sin seguro de salud	83 727	5 801	6 357	8 219	15 346	16 324	12 080	11 262	4 256	4 082
Pasco	280 449	34 780	36 790	40 133	38 649	44 791	35 403	30 674	10 765	8 464
Con seguro de salud	110 627	22 148	22 144	19 466	6 285	13 233	12 191	10 021	3 133	2 006
Únicamente SIS	47 753	15 338	14 289	11 081	1 963	1 993	1 431	1 051	350	257
Únicamente ESSALUD	56 575	6 377	7 299	7 791	3 386	10 023	9 644	8 013	2 482	1 560
Únicamente Otro seguro de salud	5 695	412	506	555	825	1 066	1 002	867	278	184
Con SIS y ESSALUD	49	12	3	3	2	6	11	8	4	-
Con SIS y Otro seguro de salud	101	1	33	14	30	4	7	6	3	3
Con ESSALUD y Otro seguro de salud	444	7	13	18	78	141	95	74	16	2
Con SIS, ESSALUD y Otro seguro de salud	10	1	1	4	1	-	1	2	-	-
Sin seguro de salud	169 822	12 632	14 646	20 667	32 364	31 558	23 212	20 653	7 632	6 458

Continúa...

CUADRO Nº 2.11
PERÚ: POBLACIÓN CENSADA, POR GRUPO ESPECIAL DE EDAD, SEGÚN DEPARTAMENTO Y CONDICIÓN DE TENENCIA DE SEGURO DE SALUD, 2007

Departamento y condición de tenencia de seguro	Total	Grupo especial de edad								
		0 a 5 años	6 a 11 años	12 a 17 años	18 a 24 años	25 a 34 años	35 a 44 años	45 a 59 años	60 a 69 años	70 y más años
Piura	1 676 315	222 510	212 504	226 548	209 567	248 639	204 705	204 883	75 762	71 197
Con seguro de salud	703 567	151 801	133 683	112 252	48 293	73 321	66 635	65 620	24 680	27 282
Únicamente SIS	375 427	112 672	94 712	72 937	21 977	27 492	20 255	15 433	5 306	4 643
Únicamente ESSALUD	239 994	31 452	30 495	30 035	12 407	32 741	34 183	36 254	14 653	17 774
Únicamente Otro seguro de salud	80 498	6 957	7 688	8 589	13 439	11 773	10 767	12 239	4 383	4 663
Con SIS y ESSALUD	781	125	85	99	51	94	121	132	45	29
Con SIS y Otro seguro de salud	487	32	81	71	68	65	63	82	16	9
Con ESSALUD y Otro seguro de salud	6 254	549	607	512	342	1 135	1 214	1 464	271	160
Con SIS, ESSALUD y Otro seguro de salud	126	14	15	9	9	21	32	16	6	4
Sin seguro de salud	972 748	70 709	78 821	114 296	161 274	175 318	138 070	139 263	51 082	43 915
Puno	1 268 441	147 111	165 590	172 162	164 484	188 939	151 976	150 516	63 966	63 697
Con seguro de salud	340 971	83 372	78 279	58 424	15 253	25 495	29 769	29 483	10 558	10 338
Únicamente SIS	208 008	70 681	61 761	40 650	7 651	7 947	6 131	5 645	3 341	4 201
Únicamente ESSALUD	108 245	10 266	13 806	15 359	3 931	13 735	19 628	20 374	6 079	5 067
Únicamente Otro seguro de salud	23 338	2 343	2 545	2 305	3 561	3 562	3 693	3 177	1 098	1 054
Con SIS y ESSALUD	244	47	28	27	5	21	45	50	14	7
Con SIS y Otro seguro de salud	209	5	73	31	31	23	21	20	4	1
Con ESSALUD y Otro seguro de salud	887	27	53	44	71	202	247	215	22	6
Con SIS, ESSALUD y Otro seguro de salud	40	3	13	8	3	5	4	2	-	2
Sin seguro de salud	927 470	63 739	87 311	113 738	149 231	163 444	122 207	121 033	53 408	53 359
San Martín	728 808	99 718	97 972	104 155	94 156	111 544	93 878	80 220	26 706	20 459
Con seguro de salud	294 888	67 240	59 719	51 262	22 052	29 947	28 069	23 650	7 593	5 356
Únicamente SIS	178 149	52 144	45 378	35 747	10 688	12 025	9 606	7 920	2 701	1 940
Únicamente ESSALUD	85 238	12 109	11 228	11 698	5 114	13 156	14 076	11 805	3 563	2 489
Únicamente Otro seguro de salud	29 773	2 862	2 937	3 648	6 088	4 466	3 966	3 624	1 278	904
Con SIS y ESSALUD	248	40	33	32	10	32	41	43	12	5
Con SIS y Otro seguro de salud	375	20	61	72	76	48	55	32	7	4
Con ESSALUD y Otro seguro de salud	1 060	62	75	56	70	218	319	216	31	13
Con SIS, ESSALUD y Otro seguro de salud	45	3	7	9	6	2	6	10	1	1
Sin seguro de salud	433 920	32 478	38 253	52 893	72 104	81 597	65 809	56 570	19 113	15 103
Tacna	288 781	29 748	30 294	33 364	40 962	52 740	42 392	37 523	12 317	9 441
Con seguro de salud	101 274	16 265	14 165	12 665	7 107	13 809	14 303	13 639	5 155	4 166
Únicamente SIS	31 989	9 583	6 853	5 437	2 093	2 911	2 013	1 602	692	805
Únicamente ESSALUD	52 796	5 356	5 811	5 556	2 285	8 380	9 573	9 276	3 724	2 835
Únicamente Otro seguro de salud	15 472	1 246	1 404	1 597	2 686	2 342	2 465	2 528	691	513
Con SIS y ESSALUD	102	9	15	7	3	14	22	20	8	4
Con SIS y Otro seguro de salud	60	1	9	8	11	5	9	14	3	-
Con ESSALUD y Otro seguro de salud	832	70	70	57	29	156	215	191	35	9
Con SIS, ESSALUD y Otro seguro de salud	23	-	3	3	-	1	6	8	2	-
Sin seguro de salud	187 507	13 483	16 129	20 699	33 855	38 931	28 089	23 884	7 162	5 275

Continúa...

CUADRO Nº 2.11
PERÚ: POBLACIÓN CENSADA, POR GRUPO ESPECIAL DE EDAD, SEGÚN DEPARTAMENTO Y CONDICIÓN DE TENENCIA DE SEGURO DE SALUD, 2007

Conclusión.

Departamento y condición de tenencia de seguro	Total	Grupo especial de edad								
		0 a 5 años	6 a 11 años	12 a 17 años	18 a 24 años	25 a 34 años	35 a 44 años	45 a 59 años	60 a 69 años	70 y más años
Tumbes	200 306	25 554	22 666	24 438	27 930	33 587	27 240	24 727	7 443	6 721
Con seguro de salud	96 764	17 497	14 641	13 474	9 146	12 841	12 157	10 755	3 298	2 955
Únicamente SIS	52 657	12 456	9 359	8 230	5 195	6 654	4 666	3 791	1 202	1 104
Únicamente ESSALUD	32 722	4 130	4 279	4 172	1 448	4 536	5 789	5 329	1 610	1 429
Únicamente Otro seguro de salud	10 797	866	944	1 034	2 462	1 542	1 573	1 507	465	404
Con SIS y ESSALUD	69	10	8	4	7	10	14	13	3	-
Con SIS y Otro seguro de salud	103	6	17	12	14	15	10	22	2	5
Con ESSALUD y Otro seguro de salud	407	29	31	21	20	83	102	92	16	13
Con SIS, ESSALUD y Otro seguro de salud	9	-	3	1	-	1	3	1	-	-
Sin seguro de salud	103 542	8 057	8 025	10 964	18 784	20 746	15 083	13 972	4 145	3 766
Ucayali	432 159	65 315	58 024	63 247	57 986	65 082	52 479	46 203	13 839	9 984
Con seguro de salud	184 441	42 472	35 136	31 893	14 496	20 398	17 533	14 873	4 442	3 198
Únicamente SIS	115 529	33 431	26 609	22 663	9 046	9 176	6 465	5 047	1 787	1 305
Únicamente ESSALUD	53 816	7 526	7 049	7 821	3 318	8 397	8 473	7 662	2 089	1 481
Únicamente Otro seguro de salud	13 947	1 427	1 323	1 290	2 046	2 651	2 364	1 933	520	393
Con SIS y ESSALUD	216	48	37	27	11	22	28	35	5	3
Con SIS y Otro seguro de salud	243	5	71	42	26	22	31	24	14	8
Con ESSALUD y Otro seguro de salud	664	34	45	46	46	128	164	167	26	8
Con SIS, ESSALUD y Otro seguro de salud	26	1	2	4	3	2	8	5	1	-
Sin seguro de salud	247 718	22 843	22 888	31 354	43 490	44 684	34 946	31 330	9 397	6 786
Lima Metropolitana 1/	8 482 619	850 516	840 076	901 283	1 189 770	1 524 019	1 185 273	1 176 092	433 705	381 885
Con seguro de salud	3 590 321	416 261	397 240	368 791	315 637	582 177	500 939	529 697	238 701	240 878
Únicamente SIS	560 157	141 607	117 272	100 640	39 191	53 128	42 592	39 323	14 069	12 335
Únicamente ESSALUD	2 004 813	196 497	188 610	171 835	132 546	353 553	297 928	324 047	166 009	173 788
Únicamente Otro seguro de salud	918 416	69 010	81 821	88 472	137 816	155 384	138 830	146 241	51 942	48 900
Con SIS y ESSALUD	5 193	584	490	505	315	872	838	869	360	360
Con SIS y Otro seguro de salud	3 892	227	553	384	285	572	708	715	223	225
Con ESSALUD y Otro seguro de salud	96 646	8 256	8 374	6 850	5 406	18 458	19 829	18 285	6 003	5 185
Con SIS, ESSALUD y Otro seguro de salud	1 204	80	120	105	78	210	214	217	95	85
Sin seguro de salud	4 892 298	434 255	442 836	532 492	874 133	941 842	684 334	646 395	195 004	141 007
Lima Provincias 2/	839 469	93 993	95 495	102 816	105 867	132 994	109 557	108 519	45 409	44 819
Con seguro de salud	341 823	56 240	52 840	47 537	22 689	44 893	39 216	38 744	18 823	20 841
Únicamente SIS	132 700	35 923	31 895	27 113	8 344	10 208	7 759	6 518	2 540	2 400
Únicamente ESSALUD	170 414	17 895	17 915	17 166	10 018	28 179	24 813	25 435	13 387	15 606
Únicamente Otro seguro de salud	36 607	2 295	2 828	3 107	4 233	6 071	6 163	6 353	2 790	2 767
Con SIS y ESSALUD	286	35	45	45	17	36	29	50	19	10
Con SIS y Otro seguro de salud	189	14	58	26	10	21	18	28	10	4
Con ESSALUD y Otro seguro de salud	1 607	78	94	76	65	375	431	357	77	54
Con SIS, ESSALUD y Otro seguro de salud	20	-	5	4	2	3	3	3	-	-
Sin seguro de salud	497 646	37 753	42 655	55 279	83 178	88 101	70 341	69 775	26 586	23 978

1/ Comprende la provincia de Lima y la Provincia Constitucional del Callao.

2/ Comprende el departamento de Lima, excepto la provincia de Lima.

Fuente: INEI - Censos Nacionales 2007: XI de Población y VI de Vivienda.

CUADRO Nº 2.12
PERÚ: JEFATURA DE HOGAR, POR SEXO DEL JEFE, ÁREA DE RESIDENCIA, SEGÚN CONDICIÓN DE DISCAPACIDAD DE ALGÚN MIEMBRO Y DEPARTAMENTO, 2007

Departamento y condición de discapacidad de algún miembro	Total			Urbana			Rural		
	Total	Jefe de hogar		Total	Jefe de hogar		Total	Jefe de hogar	
		Hombre	Mujer		Hombre	Mujer		Hombre	Mujer
Total	6 754 074	4 831 779	1 922 295	5 131 349	3 569 231	1 562 118	1 622 725	1 262 548	360 177
Con al menos un miembro con discapacidad	735 334	491 656	243 678	609 972	400 650	209 322	125 362	91 006	34 356
Sin ningún miembro con discapacidad	6 018 740	4 340 123	1 678 617	4 521 377	3 168 581	1 352 796	1 497 363	1 171 542	325 821
Amazonas	90 645	70 441	20 204	42 645	30 822	11 823	48 000	39 619	8 381
Con al menos un miembro con discapacidad	6 692	4 809	1 883	3 632	2 452	1 180	3 060	2 357	703
Sin ningún miembro con discapacidad	83 953	65 632	18 321	39 013	28 370	10 643	44 940	37 262	7 678
Áncash	260 087	187 453	72 634	167 959	117 698	50 261	92 128	69 755	22 373
Con al menos un miembro con discapacidad	27 549	18 652	8 897	20 005	13 367	6 638	7 544	5 285	2 259
Sin ningún miembro con discapacidad	232 538	168 801	63 737	147 954	104 331	43 623	84 584	64 470	20 114
Apurímac	106 445	76 371	30 074	49 312	33 726	15 586	57 133	42 645	14 488
Con al menos un miembro con discapacidad	11 383	7 823	3 560	5 217	3 413	1 804	6 166	4 410	1 756
Sin ningún miembro con discapacidad	95 062	68 548	26 514	44 095	30 313	13 782	50 967	38 235	12 732
Arequipa	309 892	213 407	96 485	278 220	188 412	89 808	31 672	24 995	6 677
Con al menos un miembro con discapacidad	38 249	24 957	13 292	35 661	23 068	12 593	2 588	1 889	699
Sin ningún miembro con discapacidad	271 643	188 450	83 193	242 559	165 344	77 215	29 084	23 106	5 978
Ayacucho	163 147	109 351	53 796	91 966	59 110	32 856	71 181	50 241	20 940
Con al menos un miembro con discapacidad	15 416	9 762	5 654	9 402	5 769	3 633	6 014	3 993	2 021
Sin ningún miembro con discapacidad	147 731	99 589	48 142	82 564	53 341	29 223	65 167	46 248	18 919
Cajamarca	333 311	253 192	80 119	112 887	79 708	33 179	220 424	173 484	46 940
Con al menos un miembro con discapacidad	28 539	20 055	8 484	11 214	7 399	3 815	17 325	12 656	4 669
Sin ningún miembro con discapacidad	304 772	233 137	71 635	101 673	72 309	29 364	203 099	160 828	42 271
Prov. Const. del Callao	216 252	148 076	68 176	216 252	148 076	68 176	-	-	-
Con al menos un miembro con discapacidad	30 489	19 738	10 751	30 489	19 738	10 751	-	-	-
Sin ningún miembro con discapacidad	185 763	128 338	57 425	185 763	128 338	57 425	-	-	-
Cusco	303 974	215 137	88 837	168 984	112 515	56 469	134 990	102 622	32 368
Con al menos un miembro con discapacidad	27 928	18 858	9 070	15 901	10 212	5 689	12 027	8 646	3 381
Sin ningún miembro con discapacidad	276 046	196 279	79 767	153 083	102 303	50 780	122 963	93 976	28 987
Huancavelica	112 817	80 482	32 335	37 028	24 678	12 350	75 789	55 804	19 985
Con al menos un miembro con discapacidad	8 894	5 888	3 006	3 488	2 148	1 340	5 406	3 740	1 666
Sin ningún miembro con discapacidad	103 923	74 594	29 329	33 540	22 530	11 010	70 383	52 064	18 319
Huánuco	180 731	130 771	49 960	78 893	52 716	26 177	101 838	78 055	23 783
Con al menos un miembro con discapacidad	14 915	10 119	4 796	7 754	4 951	2 803	7 161	5 168	1 993
Sin ningún miembro con discapacidad	165 816	120 652	45 164	71 139	47 765	23 374	94 677	72 887	21 790
Ica	180 828	126 680	54 148	160 300	110 976	49 324	20 528	15 704	4 824
Con al menos un miembro con discapacidad	20 994	13 685	7 309	19 304	12 484	6 820	1 690	1 201	489
Sin ningún miembro con discapacidad	159 834	112 995	46 839	140 996	98 492	42 504	18 838	14 503	4 335
Junín	303 218	215 147	88 071	205 584	137 874	67 710	97 634	77 273	20 361
Con al menos un miembro con discapacidad	30 149	20 281	9 868	23 636	15 412	8 224	6 513	4 869	1 644
Sin ningún miembro con discapacidad	273 069	194 866	78 203	181 948	122 462	59 486	91 121	72 404	18 717
La Libertad	384 842	275 774	109 068	293 333	203 844	89 489	91 509	71 930	19 579
Con al menos un miembro con discapacidad	40 071	26 598	13 473	34 401	22 392	12 009	5 670	4 206	1 464
Sin ningún miembro con discapacidad	344 771	249 176	95 595	258 932	181 452	77 480	85 839	67 724	18 115

Continúa..

CUADRO Nº 2.12
PERÚ: JEFATURA DE HOGAR, POR SEXO DEL JEFE, ÁREA DE RESIDENCIA, SEGÚN CONDICIÓN DE DISCAPACIDAD DE ALGÚN MIEMBRO Y DEPARTAMENTO, 2007

Conclusión.

Departamento y condición de discapacidad de algún miembro	Total			Urbana			Rural		
	Total	Jefe de hogar		Total	Jefe de hogar		Total	Jefe de hogar	
		Hombre	Mujer		Hombre	Mujer		Hombre	Mujer
Lambayeque	254 488	186 199	68 289	206 109	145 857	60 252	48 379	40 342	8 037
Con al menos un miembro con discapacidad	25 943	17 510	8 433	22 922	15 166	7 756	3 021	2 344	677
Sin ningún miembro con discapacidad	228 545	168 689	59 856	183 187	130 691	52 496	45 358	37 998	7 360
Lima	2 075 091	1 446 262	628 829	2 030 110	1 410 953	619 157	44 981	35 309	9 672
Con al menos un miembro con discapacidad	270 980	177 875	93 105	267 327	175 197	92 130	3 653	2 678	975
Sin ningún miembro con discapacidad	1 804 111	1 268 387	535 724	1 762 783	1 235 756	527 027	41 328	32 631	8 697
Loreto	176 046	135 048	40 998	117 551	82 871	34 680	58 495	52 177	6 318
Con al menos un miembro con discapacidad	14 348	10 136	4 212	11 731	7 826	3 905	2 617	2 310	307
Sin ningún miembro con discapacidad	161 698	124 912	36 786	105 820	75 045	30 775	55 878	49 867	6 011
Madre de Dios	27 494	19 261	8 233	20 423	13 637	6 786	7 071	5 624	1 447
Con al menos un miembro con discapacidad	2 237	1 549	688	1 811	1 185	626	426	364	62
Sin ningún miembro con discapacidad	25 257	17 712	7 545	18 612	12 452	6 160	6 645	5 260	1 385
Moquegua	49 099	34 699	14 400	41 088	28 711	12 377	8 011	5 988	2 023
Con al menos un miembro con discapacidad	6 313	4 223	2 090	5 539	3 672	1 867	774	551	223
Sin ningún miembro con discapacidad	42 786	30 476	12 310	35 549	25 039	10 510	7 237	5 437	1 800
Pasco	66 889	49 834	17 055	42 271	29 888	12 383	24 618	19 946	4 672
Con al menos un miembro con discapacidad	7 183	4 995	2 188	5 213	3 479	1 734	1 970	1 516	454
Sin ningún miembro con discapacidad	59 706	44 839	14 867	37 058	26 409	10 649	22 648	18 430	4 218
Piura	389 685	297 382	92 303	291 675	217 300	74 375	98 010	80 082	17 928
Con al menos un miembro con discapacidad	38 670	27 332	11 338	31 546	21 834	9 712	7 124	5 498	1 626
Sin ningún miembro con discapacidad	351 015	270 050	80 965	260 129	195 466	64 663	90 886	74 584	16 302
Puno	363 432	253 042	110 390	170 675	116 570	54 105	192 757	136 472	56 285
Con al menos un miembro con discapacidad	32 677	21 565	11 112	13 651	8 869	4 782	19 026	12 696	6 330
Sin ningún miembro con discapacidad	330 755	231 477	99 278	157 024	107 701	49 323	173 731	123 776	49 955
San Martín	173 646	140 484	33 162	113 878	87 640	26 238	59 768	52 844	6 924
Con al menos un miembro con discapacidad	13 447	10 149	3 298	10 159	7 373	2 786	3 288	2 776	512
Sin ningún miembro con discapacidad	160 199	130 335	29 864	103 719	80 267	23 452	56 480	50 068	6 412
Tacna	84 819	57 022	27 797	76 262	50 432	25 830	8 557	6 590	1 967
Con al menos un miembro con discapacidad	9 333	5 997	3 336	8 660	5 502	3 158	673	495	178
Sin ningún miembro con discapacidad	75 486	51 025	24 461	67 602	44 930	22 672	7 884	6 095	1 789
Tumbes	50 005	39 176	10 829	45 154	35 232	9 922	4 851	3 944	907
Con al menos un miembro con discapacidad	4 970	3 645	1 325	4 549	3 319	1 230	421	326	95
Sin ningún miembro con discapacidad	45 035	35 531	9 504	40 605	31 913	8 692	4 430	3 618	812
Ucayali	97 191	71 088	26 103	72 790	49 985	22 805	24 401	21 103	3 298
Con al menos un miembro con discapacidad	7 965	5 455	2 510	6 760	4 423	2 337	1 205	1 032	173
Sin ningún miembro con discapacidad	89 226	65 633	23 593	66 030	45 562	20 468	23 196	20 071	3 125
Lima Metropolitana 1/	2 076 821	1 438 635	638 186	2 074 068	1 436 453	637 615	2 753	2 182	571
Con al menos un miembro con discapacidad	276 248	180 476	95 772	276 078	180 342	95 736	170	134	36
Sin ningún miembro con discapacidad	1 800 573	1 258 159	542 414	1 797 990	1 256 111	541 879	2 583	2 048	535
Lima Provincias 2/	214 522	155 703	58 819	172 294	122 576	49 718	42 228	33 127	9 101
Con al menos un miembro con discapacidad	25 221	17 137	8 084	21 738	14 593	7 145	3 483	2 544	939
Sin ningún miembro con discapacidad	189 301	138 566	50 735	150 556	107 983	42 573	38 745	30 583	8 162

1/ Comprende la provincia de Lima y la Provincia Constitucional del Callao.
2/ Comprende el departamento de Lima, excepto la provincia de Lima.
Fuente: INEI - Censos Nacionales 2007: XI de Población y VI de Vivienda.

CUADRO Nº 2.13
PERÚ: TIPOS DE DISCAPACIDAD QUE AFECTA A LOS MIEMBROS DEL HOGAR, POR ÁREA DE RESIDENCIA Y JEFE DE HOGAR, SEGÚN DEPARTAMENTO, 2007

Departamento y tipo de discapacidad	Total			Urbana			Rural		
	Total	Jefe de hogar		Total	Jefe de hogar		Total	Jefe de hogar	
		Hombre	Mujer		Hombre	Mujer		Hombre	Mujer
Total	6 754 074	4 831 779	1 922 295	5 131 349	3 569 231	1 562 118	1 622 725	1 262 548	360 177
Hogares con al menos un miembro con discapacidad	735 334	491 656	243 678	609 972	400 650	209 322	125 362	91 006	34 356
Para ver	306 822	207 351	99 471	281 524	188 224	93 300	25 298	19 127	6 171
Para oir	48 785	33 276	15 509	34 913	23 354	11 559	13 872	9 922	3 950
Para hablar	45 137	30 480	14 657	30 147	19 592	10 555	14 990	10 888	4 102
Para usar brazos y manos/pies	108 279	73 125	35 154	85 020	55 989	29 031	23 259	17 136	6 123
Alguna otra dificultad o limitaci¢n	158 902	103 202	55 700	123 221	78 042	45 179	35 681	25 160	10 521
Para ver y oir	16 620	11 221	5 399	13 772	9 245	4 527	2 848	1 976	872
Para ver y hablar	3 511	2 260	1 251	3 148	1 997	1 151	363	263	100
Para ver y para usar brazos y manos/pies	9 602	6 165	3 437	8 487	5 368	3 119	1 115	797	318
Para ver y alguna otra dificultad	7 988	5 224	2 764	7 160	4 589	2 571	828	635	193
Para oir y hablar	5 351	3 589	1 762	3 579	2 294	1 285	1 772	1 295	477
Para oir y para usar brazos y manos/pies	2 112	1 394	718	1 589	1 031	558	523	363	160
Para oir y alguna otra dificultad	1 355	911	444	1 018	669	349	337	242	95
Para Hablar y para usar brazos y manos/pies	4 543	2 988	1 555	3 630	2 315	1 315	913	673	240
Para hablar y alguna otra dificultad	2 186	1 397	789	1 689	1 041	648	497	356	141
Para usar brazos y manos/pies y alguna otra dificultad	3 989	2 701	1 288	2 743	1 772	971	1 246	929	317
Hogar con tres o más discapacidad	10 152	6 372	3 780	8 332	5 128	3 204	1 820	1 244	576
Hogar sin ningún miembro con discapacidad	6 018 740	4 340 123	1 678 617	4 521 377	3 168 581	1 352 796	1 497 363	1 171 542	325 821
Amazonas	90 645	70 441	20 204	42 645	30 822	11 823	48 000	39 619	8 381
Hogares con al menos un miembro con discapacidad	6 692	4 809	1 883	3 632	2 452	1 180	3 060	2 357	703
Para ver	1 885	1 356	529	1 363	936	427	522	420	102
Para oir	670	472	198	285	184	101	385	288	97
Para hablar	1 120	822	298	453	302	151	667	520	147
Para usar brazos y manos/pies	931	690	241	504	359	145	427	331	96
Alguna otra dificultad o limitaci¢n	1 346	973	373	637	430	207	709	543	166
Para ver y oir	146	105	41	97	66	31	49	39	10
Para ver y hablar	42	23	19	30	15	15	12	8	4
Para ver y para usar brazos y manos/pies	50	28	22	36	20	16	14	8	6
Para ver y alguna otra dificultad	41	26	15	22	12	10	19	14	5
Para oir y hablar	188	126	62	67	43	24	121	83	38
Para oir y para usar brazos y manos/pies	18	10	8	11	5	6	7	5	2
Para oir y alguna otra dificultad	9	7	2	3	3	-	6	4	2
Para Hablar y para usar brazos y manos/pies	72	54	18	32	21	11	40	33	7
Para hablar y alguna otra dificultad	36	23	13	18	9	9	18	14	4
Para usar brazos y manos/pies y alguna otra dificultad	44	33	11	22	12	10	22	21	1
Hogar con tres o más discapacidad	94	61	33	52	35	17	42	26	16
Hogar sin ningún miembro con discapacidad	83 953	65 632	18 321	39 013	28 370	10 643	44 940	37 262	7 678
Áncash	260 087	187 453	72 634	167 959	117 698	50 261	92 128	69 755	22 373
Hogares con al menos un miembro con discapacidad	27 549	18 652	8 897	20 005	13 367	6 638	7 544	5 285	2 259
Para ver	10 819	7 493	3 326	9 290	6 368	2 922	1 529	1 125	404
Para oir	1 933	1 299	634	1 139	757	382	794	542	252
Para hablar	1 872	1 259	613	1 047	679	368	825	580	245
Para usar brazos y manos/pies	4 115	2 773	1 342	2 781	1 838	943	1 334	935	399
Alguna otra dificultad o limitaci¢n	6 293	4 159	2 134	3 925	2 542	1 383	2 368	1 617	751
Para ver y oir	624	451	173	458	333	125	166	118	48
Para ver y hablar	125	84	41	110	73	37	15	11	4
Para ver y para usar brazos y manos/pies	367	236	131	297	184	113	70	52	18
Para ver y alguna otra dificultad	265	171	94	219	135	84	46	36	10
Para oir y hablar	254	158	96	145	89	56	109	69	40
Para oir y para usar brazos y manos/pies	80	53	27	53	36	17	27	17	10
Para oir y alguna otra dificultad	50	31	19	32	21	11	18	10	8
Para Hablar y para usar brazos y manos/pies	178	117	61	123	71	52	55	46	9
Para hablar y alguna otra dificultad	68	42	26	45	30	15	23	12	11
Para usar brazos y manos/pies y alguna otra dificultad	147	93	54	72	40	32	75	53	22
Hogar con tres o más discapacidad	359	233	126	269	171	98	90	62	28
Hogar sin ningún miembro con discapacidad	232 538	168 801	63 737	147 954	104 331	43 623	84 584	64 470	20 114
Apurímac	106 445	76 371	30 074	49 312	33 726	15 586	57 133	42 645	14 488
Hogares con al menos un miembro con discapacidad	11 383	7 823	3 560	5 217	3 413	1 804	6 166	4 410	1 756
Para ver	2 859	1 991	868	1 836	1 234	602	1 023	757	266
Para oir	1 092	744	348	461	304	157	631	440	191
Para hablar	1 058	723	335	388	261	127	670	462	208
Para usar brazos y manos/pies	2 114	1 487	627	930	613	317	1 184	874	310
Alguna otra dificultad o limitaci¢n	3 080	2 081	999	1 155	714	441	1 925	1 367	558
Para ver y oir	261	175	86	113	71	42	148	104	44
Para ver y hablar	39	26	13	20	14	6	19	12	7
Para ver y para usar brazos y manos/pies	172	114	58	74	52	22	98	62	36
Para ver y alguna otra dificultad	108	74	34	46	30	16	62	44	18
Para oir y hablar	112	82	30	30	20	10	82	62	20
Para oir y para usar brazos y manos/pies	54	35	19	24	16	8	30	19	11
Para oir y alguna otra dificultad	31	23	8	10	10	-	21	13	8
Para Hablar y para usar brazos y manos/pies	70	49	21	28	17	11	42	32	10
Para hablar y alguna otra dificultad	42	27	15	16	10	6	26	17	9
Para usar brazos y manos/pies y alguna otra dificultad	105	75	30	25	14	11	80	61	19
Hogar con tres o más discapacidad	186	117	69	61	33	28	125	84	41
Hogar sin ningún miembro con discapacidad	95 062	68 548	26 514	44 095	30 313	13 782	50 967	38 235	12 732

Continúa..

CUADRO Nº 2.13
PERÚ: TIPOS DE DISCAPACIDAD QUE AFECTA A LOS MIEMBROS DEL HOGAR, POR ÁREA DE RESIDENCIA Y JEFE DE HOGAR, SEGÚN DEPARTAMENTO, 2007

Departamento y tipo de discapacidad	Total			Urbana			Rural		
	Total	Jefe de hogar		Total	Jefe de hogar		Total	Jefe de hogar	
		Hombre	Mujer		Hombre	Mujer		Hombre	Mujer
Arequipa	309 892	213 407	96 485	278 220	188 412	89 808	31 672	24 995	6 677
Hogares con al menos un miembro con discapacidad	38 249	24 957	13 292	35 661	23 068	12 593	2 588	1 889	699
Para ver	17 401	11 461	5 940	16 514	10 801	5 713	887	660	227
Para oir	2 612	1 792	820	2 345	1 593	752	267	199	68
Para hablar	1 387	866	521	1 224	746	478	163	120	43
Para usar brazos y manos/pies	5 545	3 636	1 909	5 066	3 286	1 780	479	350	129
Alguna otra dificultad o limitaci¢n	7 485	4 740	2 745	6 960	4 370	2 590	525	370	155
Para ver y oir	1 211	821	390	1 111	750	361	100	71	29
Para ver y hablar	151	88	63	144	84	60	7	4	3
Para ver y para usar brazos y manos/pies	590	370	220	560	347	213	30	23	7
Para ver y alguna otra dificultad	426	265	161	414	257	157	12	8	4
Para oir y hablar	139	86	53	121	74	47	18	12	6
Para oir y para usar brazos y manos/pies	134	89	45	121	80	41	13	9	4
Para oir y alguna otra dificultad	86	60	26	78	53	25	8	7	1
Para Hablar y para usar brazos y manos/pies	218	140	78	194	121	73	24	19	5
Para hablar y alguna otra dificultad	80	42	38	78	40	38	2	2	-
Para usar brazos y manos/pies y alguna otra dificultad	144	88	56	135	81	54	9	7	2
Hogar con tres o más discapacidad	640	413	227	596	385	211	44	28	16
Hogar sin ningún miembro con discapacidad	271 643	188 450	83 193	242 559	165 344	77 215	29 084	23 106	5 978
Ayacucho	163 147	109 351	53 796	91 966	59 110	32 856	71 181	50 241	20 940
Hogares con al menos un miembro con discapacidad	15 416	9 762	5 654	9 402	5 769	3 633	6 014	3 993	2 021
Para ver	4 926	3 154	1 772	3 614	2 250	1 364	1 312	904	408
Para oir	1 437	873	564	774	469	305	663	404	259
Para hablar	1 307	828	479	665	404	261	642	424	218
Para usar brazos y manos/pies	2 788	1 832	956	1 626	1 021	605	1 162	811	351
Alguna otra dificultad o limitaci¢n	3 765	2 367	1 398	2 002	1 207	795	1 763	1 160	603
Para ver y oir	358	200	158	216	129	87	142	71	71
Para ver y hablar	36	20	16	28	16	12	8	4	4
Para ver y para usar brazos y manos/pies	128	81	47	88	56	32	40	25	15
Para ver y alguna otra dificultad	110	67	43	70	39	31	40	28	12
Para oir y hablar	109	68	41	62	37	25	47	31	16
Para oir y para usar brazos y manos/pies	50	27	23	24	14	10	26	13	13
Para oir y alguna otra dificultad	35	21	14	22	14	8	13	7	6
Para Hablar y para usar brazos y manos/pies	72	47	25	42	23	19	30	24	6
Para hablar y alguna otra dificultad	40	24	16	22	13	9	18	11	7
Para usar brazos y manos/pies y alguna otra dificultad	81	56	25	34	20	14	47	36	11
Hogar con tres o más discapacidad	174	97	77	113	57	56	61	40	21
Hogar sin ningún miembro con discapacidad	147 731	99 589	48 142	82 564	53 341	29 223	65 167	46 248	18 919
Cajamarca	333 311	253 192	80 119	112 887	79 708	33 179	220 424	173 484	46 940
Hogares con al menos un miembro con discapacidad	28 539	20 055	8 484	11 214	7 399	3 815	17 325	12 656	4 669
Para ver	7 872	5 585	2 287	5 094	3 451	1 643	2 778	2 134	644
Para oir	2 932	2 092	840	719	480	239	2 213	1 612	601
Para hablar	3 852	2 718	1 134	844	550	294	3 008	2 168	840
Para usar brazos y manos/pies	4 581	3 265	1 316	1 581	1 028	553	3 000	2 237	763
Alguna otra dificultad o limitaci¢n	6 322	4 353	1 969	1 999	1 280	719	4 323	3 073	1 250
Para ver y oir	560	378	182	241	149	92	319	229	90
Para ver y hablar	124	81	43	68	38	30	56	43	13
Para ver y para usar brazos y manos/pies	249	181	68	129	94	35	120	87	33
Para ver y alguna otra dificultad	197	144	53	96	59	37	101	85	16
Para oir y hablar	588	398	190	121	76	45	467	322	145
Para oir y para usar brazos y manos/pies	108	76	32	27	17	10	81	59	22
Para oir y alguna otra dificultad	63	45	18	10	6	4	53	39	14
Para Hablar y para usar brazos y manos/pies	282	202	80	78	51	27	204	151	53
Para hablar y alguna otra dificultad	148	100	48	36	21	15	112	79	33
Para usar brazos y manos/pies y alguna otra dificultad	253	177	76	56	31	25	197	146	51
Hogar con tres o más discapacidad	408	260	148	115	68	47	293	192	101
Hogar sin ningún miembro con discapacidad	304 772	233 137	71 635	101 673	72 309	29 364	203 099	160 828	42 271
Prov. Const. del Callao	216 252	148 076	68 176	216 252	148 076	68 176	-	-	-
Hogares con al menos un miembro con discapacidad	30 489	19 738	10 751	30 489	19 738	10 751	-	-	-
Para ver	14 705	9 694	5 011	14 705	9 694	5 011	-	-	-
Para oir	1 413	928	485	1 413	928	485	-	-	-
Para hablar	1 175	738	437	1 175	738	437	-	-	-
Para usar brazos y manos/pies	4 101	2 681	1 420	4 101	2 681	1 420	-	-	-
Alguna otra dificultad o limitaci¢n	6 198	3 815	2 383	6 198	3 815	2 383	-	-	-
Para ver y oir	670	461	209	670	461	209	-	-	-
Para ver y hablar	186	115	71	186	115	71	-	-	-
Para ver y para usar brazos y manos/pies	455	295	160	455	295	160	-	-	-
Para ver y alguna otra dificultad	406	264	142	406	264	142	-	-	-
Para oir y hablar	150	89	61	150	89	61	-	-	-
Para oir y para usar brazos y manos/pies	79	53	26	79	53	26	-	-	-
Para oir y alguna otra dificultad	64	36	28	64	36	28	-	-	-
Para Hablar y para usar brazos y manos/pies	172	116	56	172	116	56	-	-	-
Para hablar y alguna otra dificultad	82	49	33	82	49	33	-	-	-
Para usar brazos y manos/pies y alguna otra dificultad	142	91	51	142	91	51	-	-	-
Hogar con tres o más discapacidad	491	313	178	491	313	178	-	-	-
Hogar sin ningún miembro con discapacidad	185 763	128 338	57 425	185 763	128 338	57 425	-	-	-

Continúa...

CUADRO Nº 2.13
PERÚ: TIPOS DE DISCAPACIDAD QUE AFECTA A LOS MIEMBROS DEL HOGAR, POR ÁREA DE RESIDENCIA Y JEFE DE HOGAR, SEGÚN DEPARTAMENTO, 2007

Departamento y tipo de discapacidad	Total			Urbana			Rural		
	Total	Jefe de hogar		Total	Jefe de hogar		Total	Jefe de hogar	
		Hombre	Mujer		Hombre	Mujer		Hombre	Mujer
Cusco	303 974	215 137	88 837	168 984	112 515	56 469	134 990	102 622	32 368
Hogares con al menos un miembro con discapacidad	27 928	18 858	9 070	15 901	10 212	5 689	12 027	8 646	3 381
Para ver	8 332	5 566	2 766	6 305	4 128	2 177	2 027	1 438	589
Para oir	2 725	1 827	898	1 269	800	469	1 456	1 027	429
Para hablar	2 072	1 430	642	863	538	325	1 209	892	317
Para usar brazos y manos/pies	5 049	3 490	1 559	2 633	1 706	927	2 416	1 784	632
Alguna otra dificultad o limitaci¢n	7 233	4 841	2 392	3 512	2 183	1 329	3 721	2 658	1 063
Para ver y oir	760	498	262	427	276	151	333	222	111
Para ver y hablar	85	58	27	60	40	20	25	18	7
Para ver y para usar brazos y manos/pies	318	213	105	167	105	62	151	108	43
Para ver y alguna otra dificultad	246	162	84	158	91	67	88	71	17
Para oir y hablar	195	139	56	82	56	26	113	83	30
Para oir y para usar brazos y manos/pies	109	78	31	50	38	12	59	40	19
Para oir y alguna otra dificultad	53	40	13	22	17	5	31	23	8
Para Hablar y para usar brazos y manos/pies	151	106	45	84	53	31	67	53	14
Para hablar y alguna otra dificultad	58	44	14	31	21	10	27	23	4
Para usar brazos y manos/pies y alguna otra dificultad	184	137	47	70	52	18	114	85	29
Hogar con tres o más discapacidad	358	229	129	168	108	60	190	121	69
Hogar sin ningún miembro con discapacidad	276 046	196 279	79 767	153 083	102 303	50 780	122 963	93 976	28 987
Huancavelica	112 817	80 482	32 335	37 028	24 678	12 350	75 789	55 804	19 985
Hogares con al menos un miembro con discapacidad	8 894	5 888	3 006	3 488	2 148	1 340	5 406	3 740	1 666
Para ver	2 295	1 529	766	1 344	851	493	951	678	273
Para oir	994	641	353	319	192	127	675	449	226
Para hablar	834	532	302	255	154	101	579	378	201
Para usar brazos y manos/pies	1 513	1 044	469	567	363	204	946	681	265
Alguna otra dificultad o limitaci¢n	2 492	1 647	845	741	430	311	1 751	1 217	534
Para ver y oir	239	148	91	94	56	38	145	92	53
Para ver y hablar	29	15	14	16	7	9	13	8	5
Para ver y para usar brazos y manos/pies	66	40	26	25	13	12	41	27	14
Para ver y alguna otra dificultad	53	39	14	24	18	6	29	21	8
Para oir y hablar	90	60	30	20	13	7	70	47	23
Para oir y para usar brazos y manos/pies	25	20	5	11	8	3	14	12	2
Para oir y alguna otra dificultad	21	14	7	4	3	1	17	11	6
Para Hablar y para usar brazos y manos/pies	40	32	8	10	8	2	30	24	6
Para hablar y alguna otra dificultad	36	22	14	5	1	4	31	21	10
Para usar brazos y manos/pies y alguna otra dificultad	60	39	21	18	9	9	42	30	12
Hogar con tres o más discapacidad	107	66	41	35	22	13	72	44	28
Hogar sin ningún miembro con discapacidad	103 923	74 594	29 329	33 540	22 530	11 010	70 383	52 064	18 319
Huánuco	180 731	130 771	49 960	78 893	52 716	26 177	101 838	78 055	23 783
Hogares con al menos un miembro con discapacidad	14 915	10 119	4 796	7 754	4 951	2 803	7 161	5 168	1 993
Para ver	4 406	3 070	1 336	3 004	1 998	1 006	1 402	1 072	330
Para oir	1 453	1 007	446	614	405	209	839	602	237
Para hablar	1 487	969	518	542	305	237	945	664	281
Para usar brazos y manos/pies	2 509	1 748	761	1 248	832	416	1 261	916	345
Alguna otra dificultad o limitaci¢n	3 714	2 425	1 289	1 622	971	651	2 092	1 454	638
Para ver y oir	289	198	91	165	102	63	124	96	28
Para ver y hablar	60	37	23	38	24	14	22	13	9
Para ver y para usar brazos y manos/pies	146	91	55	107	65	42	39	26	13
Para ver y alguna otra dificultad	122	83	39	77	50	27	45	33	12
Para oir y hablar	201	141	60	80	49	31	121	92	29
Para oir y para usar brazos y manos/pies	54	34	20	26	15	11	28	19	9
Para oir y alguna otra dificultad	27	20	7	7	4	3	20	16	4
Para Hablar y para usar brazos y manos/pies	97	54	43	54	26	28	43	28	15
Para hablar y alguna otra dificultad	47	25	22	25	12	13	22	13	9
Para usar brazos y manos/pies y alguna otra dificultad	131	96	35	52	34	18	79	62	17
Hogar con tres o más discapacidad	172	121	51	93	59	34	79	62	17
Hogar sin ningún miembro con discapacidad	165 816	120 652	45 164	71 139	47 765	23 374	94 677	72 887	21 790
Ica	180 828	126 680	54 148	160 300	110 976	49 324	20 528	15 704	4 824
Hogares con al menos un miembro con discapacidad	20 994	13 685	7 309	19 304	12 484	6 820	1 690	1 201	489
Para ver	8 461	5 575	2 886	8 046	5 283	2 763	415	292	123
Para oir	1 295	863	432	1 162	770	392	133	93	40
Para hablar	1 153	744	409	998	636	362	155	108	47
Para usar brazos y manos/pies	3 432	2 244	1 188	3 098	1 992	1 106	334	252	82
Alguna otra dificultad o limitaci¢n	4 745	3 033	1 712	4 219	2 658	1 561	526	375	151
Para ver y oir	460	304	156	426	280	146	34	24	10
Para ver y hablar	101	72	29	97	69	28	4	3	1
Para ver y para usar brazos y manos/pies	317	218	99	298	207	91	19	11	8
Para ver y alguna otra dificultad	198	117	81	184	110	74	14	7	7
Para oir y hablar	115	80	35	106	71	35	9	9	-
Para oir y para usar brazos y manos/pies	63	42	21	57	38	19	6	4	2
Para oir y alguna otra dificultad	27	18	9	27	18	9	-	-	-
Para Hablar y para usar brazos y manos/pies	149	97	52	141	93	48	8	4	4
Para hablar y alguna otra dificultad	72	38	34	62	35	27	10	3	7
Para usar brazos y manos/pies y alguna otra dificultad	97	59	38	88	52	36	9	7	2
Hogar con tres o más discapacidad	309	181	128	295	172	123	14	9	5
Hogar sin ningún miembro con discapacidad	159 834	112 995	46 839	140 996	98 492	42 504	18 838	14 503	4 335

Continúa...

CUADRO Nº 2.13
PERÚ: TIPOS DE DISCAPACIDAD QUE AFECTA A LOS MIEMBROS DEL HOGAR, POR ÁREA DE RESIDENCIA Y JEFE DE HOGAR, SEGÚN DEPARTAMENTO, 2007

Departamento y tipo de discapacidad	Total			Urbana			Rural		
	Total	Jefe de hogar		Total	Jefe de hogar		Total	Jefe de hogar	
		Hombre	Mujer		Hombre	Mujer		Hombre	Mujer
Junín	303 218	215 147	88 071	205 584	137 874	67 710	97 634	77 273	20 361
Hogares con al menos un miembro con discapacidad	30 149	20 281	9 868	23 636	15 412	8 224	6 513	4 869	1 644
Para ver	11 673	7 998	3 675	10 049	6 731	3 318	1 624	1 267	357
Para oir	2 759	1 852	907	2 035	1 303	732	724	549	175
Para hablar	2 067	1 357	710	1 318	803	515	749	554	195
Para usar brazos y manos/pies	4 716	3 173	1 543	3 550	2 312	1 238	1 166	861	305
Alguna otra dificultad o limitaci¢n	6 294	4 173	2 121	4 562	2 906	1 656	1 732	1 267	465
Para ver y oir	828	543	285	691	450	241	137	93	44
Para ver y hablar	110	71	39	88	55	33	22	16	6
Para ver y para usar brazos y manos/pies	344	229	115	297	194	103	47	35	12
Para ver y alguna otra dificultad	265	179	86	228	150	78	37	29	8
Para oir y hablar	242	159	83	155	93	62	87	66	21
Para oir y para usar brazos y manos/pies	86	53	33	62	36	26	24	17	7
Para oir y alguna otra dificultad	66	44	22	55	36	19	11	8	3
Para Hablar y para usar brazos y manos/pies	129	80	49	101	63	38	28	17	11
Para hablar y alguna otra dificultad	62	42	20	48	31	17	14	11	3
Para usar brazos y manos/pies y alguna otra dificultad	138	100	38	92	69	23	46	31	15
Hogar con tres o más discapacidad	370	228	142	305	180	125	65	48	17
Hogar sin ningún miembro con discapacidad	273 069	194 866	78 203	181 948	122 462	59 486	91 121	72 404	18 717
La Libertad	384 842	275 774	109 068	293 333	203 844	89 489	91 509	71 930	19 579
Hogares con al menos un miembro con discapacidad	40 071	26 598	13 473	34 401	22 392	12 009	5 670	4 206	1 464
Para ver	16 991	11 320	5 671	15 784	10 417	5 367	1 207	903	304
Para oir	2 665	1 836	829	1 956	1 319	637	709	517	192
Para hablar	2 891	1 917	974	1 967	1 251	716	924	666	258
Para usar brazos y manos/pies	5 784	3 872	1 912	4 853	3 139	1 714	931	733	198
Alguna otra dificultad o limitaci¢n	7 991	5 190	2 801	6 667	4 226	2 441	1 324	964	360
Para ver y oir	893	591	302	736	486	250	157	105	52
Para ver y hablar	197	119	78	172	100	72	25	19	6
Para ver y para usar brazos y manos/pies	526	337	189	482	307	175	44	30	14
Para ver y alguna otra dificultad	441	293	148	422	278	144	19	15	4
Para oir y hablar	374	256	118	245	157	88	129	99	30
Para oir y para usar brazos y manos/pies	114	76	38	95	61	34	19	15	4
Para oir y alguna otra dificultad	73	45	28	62	37	25	11	8	3
Para Hablar y para usar brazos y manos/pies	283	192	91	234	154	80	49	38	11
Para hablar y alguna otra dificultad	134	88	46	107	65	42	27	23	4
Para usar brazos y manos/pies y alguna otra dificultad	178	127	51	139	97	42	39	30	9
Hogar con tres o más discapacidad	536	339	197	480	298	182	56	41	15
Hogar sin ningún miembro con discapacidad	344 771	249 176	95 595	258 932	181 452	77 480	85 839	67 724	18 115
Lambayeque	254 488	186 199	68 289	206 109	145 857	60 252	48 379	40 342	8 037
Hogares con al menos un miembro con discapacidad	25 943	17 510	8 433	22 922	15 166	7 756	3 021	2 344	677
Para ver	10 653	7 174	3 479	10 037	6 693	3 344	616	481	135
Para oir	1 406	996	410	1 155	803	352	251	193	58
Para hablar	1 990	1 383	607	1 529	1 021	508	461	362	99
Para usar brazos y manos/pies	3 772	2 585	1 187	3 199	2 127	1 072	573	458	115
Alguna otra dificultad o limitaci¢n	5 705	3 759	1 946	4 887	3 139	1 748	818	620	198
Para ver y oir	502	358	144	446	310	136	56	48	8
Para ver y hablar	141	102	39	129	93	36	12	9	3
Para ver y para usar brazos y manos/pies	322	209	113	307	199	108	15	10	5
Para ver y alguna otra dificultad	269	191	78	245	174	71	24	17	7
Para oir y hablar	226	146	80	193	116	77	33	30	3
Para oir y para usar brazos y manos/pies	69	43	26	61	37	24	8	6	2
Para oir y alguna otra dificultad	38	25	13	32	20	12	6	5	1
Para Hablar y para usar brazos y manos/pies	261	166	95	204	128	76	57	38	19
Para hablar y alguna otra dificultad	112	73	39	86	52	34	26	21	5
Para usar brazos y manos/pies y alguna otra dificultad	148	93	55	101	61	40	47	32	15
Hogar con tres o más discapacidad	329	207	122	311	193	118	18	14	4
Hogar sin ningún miembro con discapacidad	228 545	168 689	59 856	183 187	130 691	52 496	45 358	37 998	7 360
Lima	2 075 091	1 446 262	628 829	2 030 110	1 410 953	619 157	44 981	35 309	9 672
Hogares con al menos un miembro con discapacidad	270 980	177 875	93 105	267 327	175 197	92 130	3 653	2 678	975
Para ver	131 482	87 907	43 575	130 433	87 108	43 325	1 049	799	250
Para oir	13 800	9 345	4 455	13 458	9 094	4 364	342	251	91
Para hablar	10 583	6 946	3 637	10 233	6 684	3 549	350	262	88
Para usar brazos y manos/pies	33 954	22 274	11 680	33 368	21 840	11 528	586	434	152
Alguna otra dificultad o limitaci¢n	56 028	35 348	20 680	55 056	34 674	20 382	972	674	298
Para ver y oir	6 171	4 172	1 999	6 082	4 105	1 977	89	67	22
Para ver y hablar	1 469	955	514	1 458	945	513	11	10	1
Para ver y para usar brazos y manos/pies	3 874	2 390	1 484	3 841	2 365	1 476	33	25	8
Para ver y alguna otra dificultad	3 701	2 351	1 350	3 666	2 327	1 339	35	24	11
Para oir y hablar	1 291	838	453	1 254	811	443	37	27	10
Para oir y para usar brazos y manos/pies	693	456	237	678	445	233	15	11	4
Para oir y alguna otra dificultad	466	310	156	456	304	152	10	6	4
Para Hablar y para usar brazos y manos/pies	1 497	905	592	1 467	888	579	30	17	13
Para hablar y alguna otra dificultad	774	486	288	764	480	284	10	6	4
Para usar brazos y manos/pies y alguna otra dificultad	1 234	778	456	1 206	755	451	28	23	5
Hogar con tres o más discapacidad	3 963	2 414	1 549	3 907	2 372	1 535	56	42	14
Hogar sin ningún miembro con discapacidad	1 804 111	1 268 387	535 724	1 762 783	1 235 756	527 027	41 328	32 631	8 697

Continúa...

CUADRO Nº 2.13
PERÚ: TIPOS DE DISCAPACIDAD QUE AFECTA A LOS MIEMBROS DEL HOGAR, POR ÁREA DE RESIDENCIA Y JEFE DE HOGAR, SEGÚN DEPARTAMENTO, 2007

Departamento y tipo de discapacidad	Total			Urbana			Rural		
	Total	Jefe de hogar		Total	Jefe de hogar		Total	Jefe de hogar	
		Hombre	Mujer		Hombre	Mujer		Hombre	Mujer
Loreto	176 046	135 048	40 998	117 551	82 871	34 680	58 495	52 177	6 318
Hogares con al menos un miembro con discapacidad	14 348	10 136	4 212	11 731	7 826	3 905	2 617	2 310	307
Para ver	6 480	4 504	1 976	5 792	3 881	1 911	688	623	65
Para oir	657	474	183	475	316	159	182	158	24
Para hablar	1 192	900	292	808	574	234	384	326	58
Para usar brazos y manos/pies	2 414	1 760	654	1 817	1 229	588	597	531	66
Alguna otra dificultad o limitaci¢n	2 553	1 774	779	1 964	1 254	710	589	520	69
Para ver y oir	184	127	57	167	114	53	17	13	4
Para ver y hablar	81	51	30	67	38	29	14	13	1
Para ver y para usar brazos y manos/pies	144	97	47	132	88	44	12	9	3
Para ver y alguna otra dificultad	110	72	38	109	71	38	1	1	-
Para oir y hablar	141	113	28	96	69	27	45	44	1
Para oir y para usar brazos y manos/pies	17	12	5	9	4	5	8	8	-
Para oir y alguna otra dificultad	12	7	5	9	5	4	3	2	1
Para Hablar y para usar brazos y manos/pies	115	79	36	98	66	32	17	13	4
Para hablar y alguna otra dificultad	42	24	18	32	15	17	10	9	1
Para usar brazos y manos/pies y alguna otra dificultad	91	68	23	63	44	19	28	24	4
Hogar con tres o más discapacidad	115	74	41	93	58	35	22	16	6
Hogar sin ningún miembro con discapacidad	161 698	124 912	36 786	105 820	75 045	30 775	55 878	49 867	6 011
Madre de Dios	27 494	19 261	8 233	20 423	13 637	6 786	7 071	5 624	1 447
Hogares con al menos un miembro con discapacidad	2 237	1 549	688	1 811	1 185	626	426	364	62
Para ver	1 113	798	315	924	636	288	189	162	27
Para oir	136	96	40	104	67	37	32	29	3
Para hablar	148	104	44	99	64	35	49	40	9
Para usar brazos y manos/pies	287	197	90	221	139	82	66	58	8
Alguna otra dificultad o limitaci¢n	392	248	144	321	187	134	71	61	10
Para ver y oir	40	33	7	33	27	6	7	6	1
Para ver y hablar	16	7	9	14	6	8	2	1	1
Para ver y para usar brazos y manos/pies	24	20	4	21	17	4	3	3	-
Para ver y alguna otra dificultad	16	8	8	16	8	8	-	-	-
Para oir y hablar	15	9	6	14	8	6	1	1	-
Para oir y para usar brazos y manos/pies	4	1	3	4	1	3	-	-	-
Para oir y alguna otra dificultad	-	-	-	-	-	-	-	-	-
Para Hablar y para usar brazos y manos/pies	14	8	6	13	8	5	1	-	1
Para hablar y alguna otra dificultad	3	1	2	3	1	2	-	-	-
Para usar brazos y manos/pies y alguna otra dificultad	15	8	7	12	6	6	3	2	1
Hogar con tres o más discapacidad	14	11	3	12	10	2	2	1	1
Hogar sin ningún miembro con discapacidad	25 257	17 712	7 545	18 612	12 452	6 160	6 645	5 260	1 385
Moquegua	49 099	34 699	14 400	41 088	28 711	12 377	8 011	5 988	2 023
Hogares con al menos un miembro con discapacidad	6 313	4 223	2 090	5 539	3 672	1 867	774	551	223
Para ver	2 921	1 946	975	2 721	1 811	910	200	135	65
Para oir	520	379	141	407	292	115	113	87	26
Para hablar	258	173	85	205	135	70	53	38	15
Para usar brazos y manos/pies	904	595	309	769	496	273	135	99	36
Alguna otra dificultad o limitaci¢n	1 058	683	375	876	558	318	182	125	57
Para ver y oir	201	142	59	168	118	50	33	24	9
Para ver y hablar	31	17	14	31	17	14	-	-	-
Para ver y para usar brazos y manos/pies	100	65	35	91	59	32	9	6	3
Para ver y alguna otra dificultad	83	58	25	76	53	23	7	5	2
Para oir y hablar	27	19	8	17	12	5	10	7	3
Para oir y para usar brazos y manos/pies	27	19	8	23	15	8	4	4	-
Para oir y alguna otra dificultad	11	5	6	9	3	6	2	2	-
Para Hablar y para usar brazos y manos/pies	26	20	6	24	18	6	2	2	-
Para hablar y alguna otra dificultad	13	9	4	12	9	3	1	-	1
Para usar brazos y manos/pies y alguna otra dificultad	30	22	8	24	17	7	6	5	1
Hogar con tres o más discapacidad	103	71	32	86	59	27	17	12	5
Hogar sin ningún miembro con discapacidad	42 786	30 476	12 310	35 549	25 039	10 510	7 237	5 437	1 800
Pasco	66 889	49 834	17 055	42 271	29 888	12 383	24 618	19 946	4 672
Hogares con al menos un miembro con discapacidad	7 183	4 995	2 188	5 213	3 479	1 734	1 970	1 516	454
Para ver	3 174	2 254	920	2 659	1 846	813	515	408	107
Para oir	591	404	187	397	254	143	194	150	44
Para hablar	536	391	145	279	200	79	257	191	66
Para usar brazos y manos/pies	1 040	722	318	692	456	236	348	266	82
Alguna otra dificultad o limitaci¢n	1 276	838	438	811	484	327	465	354	111
Para ver y oir	152	104	48	106	68	38	46	36	10
Para ver y hablar	37	29	8	23	17	6	14	12	2
Para ver y para usar brazos y manos/pies	102	61	41	75	41	34	27	20	7
Para ver y alguna otra dificultad	63	42	21	49	30	19	14	12	2
Para oir y hablar	57	42	15	31	23	8	26	19	7
Para oir y para usar brazos y manos/pies	12	10	2	7	5	2	5	5	-
Para oir y alguna otra dificultad	10	5	5	7	4	3	3	1	2
Para Hablar y para usar brazos y manos/pies	32	22	10	18	13	5	14	9	5
Para hablar y alguna otra dificultad	15	10	5	7	5	2	8	5	3
Para usar brazos y manos/pies y alguna otra dificultad	23	15	8	11	7	4	12	8	4
Hogar con tres o más discapacidad	63	46	17	41	26	15	22	20	2
Hogar sin ningún miembro con discapacidad	59 706	44 839	14 867	37 058	26 409	10 649	22 648	18 430	4 218

Continúa...

CUADRO Nº 2.13
PERÚ: TIPOS DE DISCAPACIDAD QUE AFECTA A LOS MIEMBROS DEL HOGAR, POR ÁREA DE RESIDENCIA Y JEFE DE HOGAR, SEGÚN DEPARTAMENTO, 2007

Departamento y tipo de discapacidad	Total			Urbana			Rural		
	Total	Jefe de hogar		Total	Jefe de hogar		Total	Jefe de hogar	
		Hombre	Mujer		Hombre	Mujer		Hombre	Mujer
Piura	389 685	297 382	92 303	291 675	217 300	74 375	98 010	80 082	17 928
Hogares con al menos un miembro con discapacidad	38 670	27 332	11 338	31 546	21 834	9 712	7 124	5 498	1 626
Para ver	14 789	10 476	4 313	13 239	9 224	4 015	1 550	1 252	298
Para oir	2 166	1 546	620	1 512	1 062	450	654	484	170
Para hablar	3 538	2 524	1 014	2 439	1 682	757	1 099	842	257
Para usar brazos y manos/pies	6 463	4 627	1 836	5 241	3 689	1 552	1 222	938	284
Alguna otra dificultad o limitaci¢n	8 443	5 865	2 578	6 441	4 343	2 098	2 002	1 522	480
Para ver y oir	545	384	161	440	303	137	105	81	24
Para ver y hablar	202	139	63	169	115	54	33	24	9
Para ver y para usar brazos y manos/pies	532	361	171	483	326	157	49	35	14
Para ver y alguna otra dificultad	325	236	89	286	203	83	39	33	6
Para oir y hablar	352	246	106	254	165	89	98	81	17
Para oir y para usar brazos y manos/pies	82	55	27	64	42	22	18	13	5
Para oir y alguna otra dificultad	53	36	17	41	28	13	12	8	4
Para Hablar y para usar brazos y manos/pies	353	266	87	289	217	72	64	49	15
Para hablar y alguna otra dificultad	152	111	41	119	85	34	33	26	7
Para usar brazos y manos/pies y alguna otra dificultad	238	181	57	169	124	45	69	57	12
Hogar con tres o más discapacidad	437	279	158	360	226	134	77	53	24
Hogar sin ningún miembro con discapacidad	351 015	270 050	80 965	260 129	195 466	64 663	90 886	74 584	16 302
Puno	363 432	253 042	110 390	170 675	116 570	54 105	192 757	136 472	56 285
Hogares con al menos un miembro con discapacidad	32 677	21 565	11 112	13 651	8 869	4 782	19 026	12 696	6 330
Para ver	7 662	5 221	2 441	4 611	3 095	1 516	3 051	2 126	925
Para oir	3 417	2 283	1 134	1 268	811	457	2 149	1 472	677
Para hablar	1 633	1 042	591	632	399	233	1 001	643	358
Para usar brazos y manos/pies	6 962	4 597	2 365	2 880	1 870	1 010	4 082	2 727	1 355
Alguna otra dificultad o limitaci¢n	9 981	6 351	3 630	3 290	2 053	1 237	6 691	4 298	2 393
Para ver y oir	873	586	287	305	205	100	568	381	187
Para ver y hablar	74	48	26	45	26	19	29	22	7
Para ver y para usar brazos y manos/pies	325	226	99	120	71	49	205	155	50
Para ver y alguna otra dificultad	288	211	77	118	81	37	170	130	40
Para oir y hablar	142	96	46	62	43	19	80	53	27
Para oir y para usar brazos y manos/pies	159	108	51	43	31	12	116	77	39
Para oir y alguna otra dificultad	110	82	28	21	13	8	89	69	20
Para Hablar y para usar brazos y manos/pies	111	74	37	41	30	11	70	44	26
Para hablar y alguna otra dificultad	75	54	21	17	9	8	58	45	13
Para usar brazos y manos/pies y alguna otra dificultad	319	222	97	74	53	21	245	169	76
Hogar con tres o más discapacidad	546	364	182	124	79	45	422	285	137
Hogar sin ningún miembro con discapacidad	330 755	231 477	99 278	157 024	107 701	49 323	173 731	123 776	49 955
San Martín	173 646	140 484	33 162	113 878	87 640	26 238	59 768	52 844	6 924
Hogares con al menos un miembro con discapacidad	13 447	10 149	3 298	10 159	7 373	2 786	3 288	2 776	512
Para ver	5 548	4 174	1 374	4 546	3 319	1 227	1 002	855	147
Para oir	868	672	196	581	432	149	287	240	47
Para hablar	1 441	1 094	347	853	618	235	588	476	112
Para usar brazos y manos/pies	2 020	1 570	450	1 452	1 072	380	568	498	70
Alguna otra dificultad o limitaci¢n	2 503	1 873	630	1 882	1 350	532	621	523	98
Para ver y oir	206	143	63	177	123	54	29	20	9
Para ver y hablar	73	47	26	59	40	19	14	7	7
Para ver y para usar brazos y manos/pies	157	119	38	131	94	37	26	25	1
Para ver y alguna otra dificultad	81	58	23	72	49	23	9	9	-
Para oir y hablar	173	127	46	120	82	38	53	45	8
Para oir y para usar brazos y manos/pies	31	17	14	23	11	12	8	6	2
Para oir y alguna otra dificultad	17	13	4	15	11	4	2	2	-
Para Hablar y para usar brazos y manos/pies	85	67	18	69	52	17	16	15	1
Para hablar y alguna otra dificultad	40	25	15	31	18	13	9	7	2
Para usar brazos y manos/pies y alguna otra dificultad	79	62	17	52	38	14	27	24	3
Hogar con tres o más discapacidad	125	88	37	96	64	32	29	24	5
Hogar sin ningún miembro con discapacidad	160 199	130 335	29 864	103 719	80 267	23 452	56 480	50 068	6 412
Tacna	84 819	57 022	27 797	76 262	50 432	25 830	8 557	6 590	1 967
Hogares con al menos un miembro con discapacidad	9 333	5 997	3 336	8 660	5 502	3 158	673	495	178
Para ver	4 456	2 940	1 516	4 232	2 771	1 461	224	169	55
Para oir	593	395	198	539	353	186	54	42	12
Para hablar	369	217	152	335	195	140	34	22	12
Para usar brazos y manos/pies	1 247	801	446	1 126	711	415	121	90	31
Alguna otra dificultad o limitaci¢n	1 779	1 107	672	1 601	979	622	178	128	50
Para ver y oir	264	162	102	247	149	98	17	13	4
Para ver y hablar	47	25	22	45	23	22	2	2	-
Para ver y para usar brazos y manos/pies	148	80	68	142	77	65	6	3	3
Para ver y alguna otra dificultad	85	54	31	79	49	30	6	5	1
Para oir y hablar	50	32	18	45	28	17	5	4	1
Para oir y para usar brazos y manos/pies	21	9	12	21	9	12	-	-	-
Para oir y alguna otra dificultad	17	12	5	17	12	5	-	-	-
Para Hablar y para usar brazos y manos/pies	43	27	16	41	25	16	2	2	-
Para hablar y alguna otra dificultad	27	19	8	20	15	5	7	4	3
Para usar brazos y manos/pies y alguna otra dificultad	45	31	14	36	26	10	9	5	4
Hogar con tres o más discapacidad	142	86	56	134	80	54	8	6	2
Hogar sin ningún miembro con discapacidad	75 486	51 025	24 461	67 602	44 930	22 672	7 884	6 095	1 789

Continúa..

CUADRO Nº 2.13
PERÚ: TIPOS DE DISCAPACIDAD QUE AFECTA A LOS MIEMBROS DEL HOGAR, POR ÁREA DE RESIDENCIA Y JEFE DE HOGAR, SEGÚN DEPARTAMENTO, 2007

Conclusión.

Departamento y tipo de discapacidad	Total			Urbana			Rural		
	Total	Jefe de hogar		Total	Jefe de hogar		Total	Jefe de hogar	
		Hombre	Mujer		Hombre	Mujer		Hombre	Mujer
Tumbres	50 005	39 176	10 829	45 154	35 232	9 922	4 851	3 944	907
Hogares con al menos un miembro con discapacidad	4 970	3 645	1 325	4 549	3 319	1 230	421	326	95
Para ver	2 256	1 675	581	2 094	1 538	556	162	137	25
Para oir	240	171	69	214	153	61	26	18	8
Para hablar	484	352	132	452	330	122	32	22	10
Para usar brazos y manos/pies	735	530	205	656	478	178	79	52	27
Alguna otra dificultad o limitaci¢n	862	635	227	779	569	210	83	66	17
Para ver y oir	78	51	27	67	42	25	11	9	2
Para ver y hablar	23	16	7	20	13	7	3	3	-
Para ver y para usar brazos y manos/pies	55	40	15	52	37	15	3	3	-
Para ver y alguna otra dificultad	28	20	8	24	17	7	4	3	1
Para oir y hablar	63	43	20	61	42	19	2	1	1
Para oir y para usar brazos y manos/pies	6	4	2	4	4	-	2	-	2
Para oir y alguna otra dificultad	6	5	1	6	5	1	-	-	-
Para Hablar y para usar brazos y manos/pies	32	25	7	30	24	6	2	1	1
Para hablar y alguna otra dificultad	12	9	3	11	8	3	1	1	-
Para usar brazos y manos/pies y alguna otra dificultad	29	25	4	25	21	4	4	4	-
Hogar con tres o más discapacidad	61	44	17	54	38	16	7	6	1
Hogar sin ningún miembro con discapacidad	45 035	35 531	9 504	40 605	31 913	8 692	4 430	3 618	812
Ucayali	97 191	71 088	26 103	72 790	49 985	22 805	24 401	21 103	3 298
Hogares con al menos un miembro con discapacidad	7 965	5 455	2 510	6 760	4 423	2 337	1 205	1 032	173
Para ver	3 663	2 490	1 173	3 288	2 160	1 128	375	330	45
Para oir	411	289	122	312	213	99	99	76	23
Para hablar	690	451	239	544	323	221	146	128	18
Para usar brazos y manos/pies	1 303	932	371	1 061	712	349	242	220	22
Alguna otra dificultad o limitaci¢n	1 364	924	440	1 114	720	394	250	204	46
Para ver y oir	105	86	19	89	72	17	16	14	2
Para ver y hablar	32	15	17	31	14	17	1	1	-
Para ver y para usar brazos y manos/pies	91	64	27	77	55	22	14	9	5
Para ver y alguna otra dificultad	61	39	22	54	34	20	7	5	2
Para oir y hablar	57	36	21	48	28	20	9	8	1
Para oir y para usar brazos y manos/pies	17	14	3	12	10	2	5	4	1
Para oir y alguna otra dificultad	10	7	3	9	6	3	1	1	-
Para Hablar y para usar brazos y manos/pies	61	43	18	43	29	14	18	14	4
Para hablar y alguna otra dificultad	16	10	6	12	7	5	4	3	1
Para usar brazos y manos/pies y alguna otra dificultad	34	25	9	25	18	7	9	7	2
Hogar con tres o más discapacidad	50	30	20	41	22	19	9	8	1
Hogar sin ningún miembro con discapacidad	89 226	65 633	23 593	66 030	45 562	20 468	23 196	20 071	3 125
Lima Metropolitana 1/	2 076 821	1 438 635	638 186	2 074 068	1 436 453	637 615	2 753	2 182	571
Hogares con al menos un miembro con discapacidad	276 248	180 476	95 772	276 078	180 342	95 736	170	134	36
Para ver	135 866	90 564	45 302	135 803	90 512	45 291	63	52	11
Para oir	13 550	9 121	4 429	13 541	9 115	4 426	9	6	3
Para hablar	10 218	6 628	3 590	10 204	6 615	3 589	14	13	1
Para usar brazos y manos/pies	34 478	22 464	12 014	34 448	22 441	12 007	30	23	7
Alguna otra dificultad o limitaci¢n	56 502	35 390	21 112	56 462	35 362	21 100	40	28	12
Para ver y oir	6 224	4 208	2 016	6 222	4 206	2 016	2	2	-
Para ver y hablar	1 548	994	554	1 543	989	554	5	5	-
Para ver y para usar brazos y manos/pies	3 985	2 445	1 540	3 985	2 445	1 540	-	-	-
Para ver y alguna otra dificultad	3 762	2 381	1 381	3 760	2 380	1 380	2	1	1
Para oir y hablar	1 274	818	456	1 272	817	455	2	1	1
Para oir y para usar brazos y manos/pies	698	456	242	698	456	242	-	-	-
Para oir y alguna otra dificultad	487	319	168	487	319	168	-	-	-
Para Hablar y para usar brazos y manos/pies	1 512	920	592	1 512	920	592	-	-	-
Para hablar y alguna otra dificultad	780	485	295	780	485	295	-	-	-
Para usar brazos y manos/pies y alguna otra dificultad	1 249	787	462	1 249	787	462	-	-	-
Hogar con tres o más discapacidad	4 115	2 496	1 619	4 112	2 493	1 619	3	3	-
Hogar sin ningún miembro con discapacidad	1 800 573	1 258 159	542 414	1 797 990	1 256 111	541 879	2 583	2 048	535
Lima Provincias 2/	214 522	155 703	58 819	172 294	122 576	49 718	42 228	33 127	9 101
Hogares con al menos un miembro con discapacidad	25 221	17 137	8 084	21 738	14 593	7 145	3 483	2 544	939
Para ver	10 321	7 037	3 284	9 335	6 290	3 045	986	747	239
Para oir	1 663	1 152	511	1 330	907	423	333	245	88
Para hablar	1 540	1 056	484	1 204	807	397	336	249	87
Para usar brazos y manos/pies	3 577	2 491	1 086	3 021	2 080	941	556	411	145
Alguna otra dificultad o limitaci¢n	5 724	3 773	1 951	4 792	3 127	1 665	932	646	286
Para ver y oir	617	425	192	530	360	170	87	65	22
Para ver y hablar	107	76	31	101	71	30	6	5	1
Para ver y para usar brazos y manos/pies	344	240	104	311	215	96	33	25	8
Para ver y alguna otra dificultad	345	234	111	312	211	101	33	23	10
Para oir y hablar	167	109	58	132	83	49	35	26	9
Para oir y para usar brazos y manos/pies	74	53	21	59	42	17	15	11	4
Para oir y alguna otra dificultad	43	27	16	33	21	12	10	6	4
Para Hablar y para usar brazos y manos/pies	157	101	56	127	84	43	30	17	13
Para hablar y alguna otra dificultad	76	50	26	66	44	22	10	6	4
Para usar brazos y manos/pies y alguna otra dificultad	127	82	45	99	59	40	28	23	5
Hogar con tres o más discapacidad	339	231	108	286	192	94	53	39	14
Hogar sin ningún miembro con discapacidad	189 301	138 566	50 735	150 556	107 983	42 573	38 745	30 583	8 162

1/ Comprende la provincia de Lima y la Provincia Constitucional del Callao.
2/ Comprende el departamento de Lima, excepto la provincia de Lima.
Fuente: INEI - Censos Nacionales 2007: XI de Población y VI de Vivienda.

CUADRO Nº 2.14
PERÚ: POBLACIÓN CENSADA DE 5 Y MÁS AÑOS DE EDAD, POR LENGUA APRENDIDA EN LA NIÑEZ, SEGÚN DEPARTAMENTO Y SEXO, 2007

Departamento y sexo	Total	Lengua aprendida en la niñez						Sordomudo
		Castellano	Quechua	Aymara	Asháninka	Otra lengua nativa	Extranjero	
Total	24 687 537	20 718 227	3 261 750	434 370	62 468	160 726	21 097	28 899
Hombre	12 233 392	10 308 242	1 570 191	214 980	31 975	81 580	11 056	15 368
Mujer	12 454 145	10 409 985	1 691 559	219 390	30 493	79 146	10 041	13 531
Amazonas	329 079	281 177	446	60	43	46 391	50	912
Hombre	169 060	144 942	239	28	17	23 354	23	457
Mujer	160 019	136 235	207	32	26	23 037	27	455
Áncash	959 117	653 576	302 649	509	82	566	369	1 366
Hombre	476 450	330 253	144 700	240	50	278	207	722
Mujer	482 667	323 323	157 949	269	32	288	162	644
Apurímac	357 611	100 563	255 558	666	60	87	66	611
Hombre	176 996	51 348	124 926	306	32	38	34	312
Mujer	180 615	49 215	130 632	360	28	49	32	299
Arequipa	1 054 888	871 940	160 636	18 510	176	1 293	1 573	760
Hombre	517 730	431 228	75 524	9 003	95	638	850	392
Mujer	537 158	440 712	85 112	9 507	81	655	723	368
Ayacucho	543 682	194 216	347 408	721	259	332	93	653
Hombre	268 906	100 026	167 805	366	142	176	49	342
Mujer	274 776	94 190	179 603	355	117	156	44	311
Cajamarca	1 235 398	1 225 311	4 930	315	133	1 414	173	3 122
Hombre	615 567	610 510	2 419	150	68	744	87	1 589
Mujer	619 831	614 801	2 511	165	65	670	86	1 533
Prov. Const. del Callao	796 928	755 326	36 266	2 985	199	1 222	334	596
Hombre	389 922	370 642	16 708	1 357	104	583	204	324
Mujer	407 006	384 684	19 558	1 628	95	639	130	272
Cusco	1 048 832	485 919	545 008	1 918	2 686	9 160	2 520	1 621
Hombre	522 279	244 448	268 520	1 202	1 390	4 647	1 276	796
Mujer	526 553	241 471	276 488	716	1 296	4 513	1 244	825
Huancavelica	401 317	140 824	259 274	337	76	63	10	733
Hombre	197 878	72 995	124 270	166	44	34	7	362
Mujer	203 439	67 829	135 004	171	32	29	3	371
Huánuco	674 162	475 899	194 811	521	657	866	87	1 321
Hombre	339 329	244 038	93 555	261	295	436	52	692
Mujer	334 833	231 861	101 256	260	362	430	35	629
Ica	642 637	610 410	29 564	1 471	109	50	365	668
Hombre	318 084	302 610	14 030	807	53	28	206	350
Mujer	324 553	307 800	15 534	664	56	22	159	318
Junín	1 100 360	950 816	106 178	771	34 099	7 020	143	1 333
Hombre	546 867	474 361	50 195	412	17 555	3 543	76	725
Mujer	553 493	476 455	55 983	359	16 544	3 477	67	608
La Libertad	1 450 598	1 443 774	2 730	459	144	1 459	437	1 595
Hombre	714 540	710 776	1 586	276	82	729	236	855
Mujer	736 058	732 998	1 144	183	62	730	201	740

Continúa..

CUADRO Nº 2.14
PERÚ: POBLACIÓN CENSADA DE 5 Y MÁS AÑOS DE EDAD, POR LENGUA APRENDIDA EN LA NIÑEZ, SEGÚN DEPARTAMENTO Y SEXO, 2007

Conclusión.

Departamento y sexo	Total	Lengua aprendida en la niñez						Sordomudo
		Castellano	Quechua	Aymara	Asháninka	Otra lengua nativa	Extranjero	
Lambayeque	1 002 842	978 150	21 829	358	125	1 011	168	1 201
Hombre	485 943	473 888	10 565	182	47	509	100	652
Mujer	516 899	504 262	11 264	176	78	502	68	549
Lima	7 731 404	7 202 159	476 388	26 047	1 793	6 157	12 500	6 360
Hombre	3 775 192	3 527 384	221 143	12 624	862	3 197	6 463	3 519
Mujer	3 956 212	3 674 775	255 245	13 423	931	2 960	6 037	2 841
Loreto	763 492	707 281	5 635	210	153	49 079	312	822
Hombre	391 775	363 208	2 981	125	72	24 790	165	434
Mujer	371 717	344 073	2 654	85	81	24 289	147	388
Madre de Dios	96 861	76 689	16 780	985	30	1 976	302	99
Hombre	53 060	41 644	9 564	597	20	1 022	153	60
Mujer	43 801	35 045	7 216	388	10	954	149	39
Moquegua	148 274	116 807	14 539	16 421	53	281	62	111
Hombre	76 010	60 118	7 414	8 213	22	138	38	67
Mujer	72 264	56 689	7 125	8 208	31	143	24	44
Pasco	251 359	226 336	16 816	244	5 866	1 757	21	319
Hombre	129 340	117 113	8 026	124	2 951	942	16	168
Mujer	122 019	109 223	8 790	120	2 915	815	5	151
Piura	1 488 914	1 482 911	1 192	243	116	2 291	322	1 839
Hombre	740 128	736 924	663	118	63	1 186	172	1 002
Mujer	748 786	745 987	529	125	53	1 105	150	837
Puno	1 146 685	387 191	441 780	314 922	610	373	742	1 067
Hombre	571 103	199 474	214 180	155 955	324	207	393	570
Mujer	575 582	187 717	227 600	158 967	286	166	349	497
San Martín	644 105	631 401	8 299	180	87	3 033	112	993
Hombre	339 242	332 612	4 295	108	41	1 578	63	545
Mujer	304 863	298 789	4 004	72	46	1 455	49	448
Tacna	264 093	211 526	6 814	45 141	88	275	109	140
Hombre	131 947	106 155	3 346	22 136	32	135	62	81
Mujer	132 146	105 371	3 468	23 005	56	140	47	59
Tumbes	178 669	177 913	276	73	25	89	34	259
Hombre	92 520	92 034	168	49	13	88	21	147
Mujer	86 149	85 879	108	24	12	1	13	112
Ucayali	376 230	330 112	5 944	303	14 799	24 481	193	398
Hombre	193 524	169 511	3 369	175	7 601	12 560	103	205
Mujer	182 706	160 601	2 575	128	7 198	11 921	90	193
Lima Metropolitana 1/	7 767 768	7 221 211	491 942	28 709	1 914	5 709	12 791	5 492
Hombre	3 778 971	3 524 978	226 859	13 779	933	2 815	6 643	2 964
Mujer	3 988 797	3 696 233	265 083	14 930	981	2 894	6 148	2 528
Lima Provincias 2/	760 564	736 274	20 712	323	78	1 670	43	1 464
Hombre	386 143	373 048	10 992	202	33	965	24	879
Mujer	374 421	363 226	9 720	121	45	705	19	585

1/ Comprende la provincia de Lima y la Provincia Constitucional del Callao.

2/ Comprende el departamento de Lima, excepto la provincia de Lima.

Fuente: INEI - Censos Nacionales 2007: XI de Población y VI de Vivienda.

CUADRO Nº 2.15
PERÚ: POBLACIÓN CENSADA DE 5 Y MÁS AÑOS DE EDAD, POR LENGUA APRENDIDA EN LA NIÑEZ, SEGÚN DEPARTAMENTO Y ÁREA DE RESIDENCIA , 2007

Departamento y área de residencia	Total	Lengua aprendida en la niñez						Sordomudo
		Castellano	Quechua	Aymara	Asháninka	Otra lengua nativa	Extranjero	
Total	24 687 537	20 718 227	3 261 750	434 370	62 468	160 726	21 097	28 899
Urbana	18 896 580	17 108 922	1 521 391	189 525	7 490	31 847	20 493	16 912
Rural	5 790 957	3 609 305	1 740 359	244 845	54 978	128 879	604	11 987
Amazonas	329 079	281 177	446	60	43	46 391	50	912
Urbana	149 240	143 239	315	44	22	5 274	47	299
Rural	179 839	137 938	131	16	21	41 117	3	613
Áncash	959 117	653 576	302 649	509	82	566	369	1 366
Urbana	621 579	541 191	78 560	310	66	526	351	575
Rural	337 538	112 385	224 089	199	16	40	18	791
Apurímac	357 611	100 563	255 558	666	60	87	66	611
Urbana	166 147	80 776	84 551	466	38	63	65	188
Rural	191 464	19 787	171 007	200	22	24	1	423
Arequipa	1 054 888	871 940	160 636	18 510	176	1 293	1 573	760
Urbana	957 849	807 320	129 960	16 949	162	1 264	1 541	653
Rural	97 039	64 620	30 676	1 561	14	29	32	107
Ayacucho	543 682	194 216	347 408	721	259	332	93	653
Urbana	318 914	161 802	155 936	436	79	258	91	312
Rural	224 768	32 414	191 472	285	180	74	2	341
Cajamarca	1 235 398	1 225 311	4 930	315	133	1 414	173	3 122
Urbana	410 438	407 658	1 388	176	60	475	164	517
Rural	824 960	817 653	3 542	139	73	939	9	2 605
Prov. Const. del Callao	796 928	755 326	36 266	2 985	199	1 222	334	596
Urbana	796 928	755 326	36 266	2 985	199	1 222	334	596
Rural	-	-	-	-	-	-	-	-
Cusco	1 048 832	485 919	545 008	1 918	2 686	9 160	2 520	1 621
Urbana	585 699	404 087	176 474	1 336	211	412	2 404	775
Rural	463 133	81 832	368 534	582	2 475	8 748	116	846
Huancavelica	401 317	140 824	259 274	337	76	63	10	733
Urbana	129 948	81 314	48 319	131	23	14	10	137
Rural	271 369	59 510	210 955	206	53	49	-	596
Huánuco	674 162	475 899	194 811	521	657	866	87	1 321
Urbana	291 801	251 972	38 962	214	91	104	81	377
Rural	382 361	223 927	155 849	307	566	762	6	944
Ica	642 637	610 410	29 564	1 471	109	50	365	668
Urbana	574 178	547 872	24 382	849	95	43	357	580
Rural	68 459	62 538	5 182	622	14	7	8	88
Junín	1 100 360	950 816	106 178	771	34 099	7 020	143	1 333
Urbana	749 243	686 319	58 127	463	2 564	897	133	740
Rural	351 117	264 497	48 051	308	31 535	6 123	10	593
La Libertad	1 450 598	1 443 774	2 730	459	144	1 459	437	1 595
Urbana	1 105 493	1 100 406	1 973	363	125	1 288	430	908
Rural	345 105	343 368	757	96	19	171	7	687

Continúa..

CUADRO Nº 2.15
PERÚ: POBLACIÓN CENSADA DE 5 Y MÁS AÑOS DE EDAD, POR LENGUA APRENDIDA EN LA NIÑEZ, SEGÚN DEPARTAMENTO Y ÁREA DE RESIDENCIA , 2007

Conclusión.

Departamento y área de residencia	Total	Lengua aprendida en la niñez						Sordomudo
		Castellano	Quechua	Aymara	Asháninka	Otra lengua nativa	Extranjero	
Lambayeque	1 002 842	978 150	21 829	358	125	1 011	168	1 201
Urbana	803 089	795 785	4 890	305	109	994	163	843
Rural	199 753	182 365	16 939	53	16	17	5	358
Lima	7 731 404	7 202 159	476 388	26 047	1 793	6 157	12 500	6 360
Urbana	7 578 569	7 057 291	469 357	26 005	1 784	5 627	12 490	6 015
Rural	152 835	144 868	7 031	42	9	530	10	345
Loreto	763 492	707 281	5 635	210	153	49 079	312	822
Urbana	509 632	503 033	1 761	134	91	3 828	278	507
Rural	253 860	204 248	3 874	76	62	45 251	34	315
Madre de Dios	96 861	76 689	16 780	985	30	1 976	302	99
Urbana	71 112	59 526	10 273	607	20	398	210	78
Rural	25 749	17 163	6 507	378	10	1 578	92	21
Moquegua	148 274	116 807	14 539	16 421	53	281	62	111
Urbana	125 206	102 392	9 043	13 360	46	223	62	80
Rural	23 068	14 415	5 496	3 061	7	58	-	31
Pasco	251 359	226 336	16 816	244	5 866	1 757	21	319
Urbana	157 209	147 731	8 694	141	381	119	17	126
Rural	94 150	78 605	8 122	103	5 485	1 638	4	193
Piura	1 488 914	1 482 911	1 192	243	116	2 291	322	1 839
Urbana	1 110 461	1 105 840	1 049	204	93	1 925	283	1 067
Rural	378 453	377 071	143	39	23	366	39	772
Puno	1 146 685	387 191	441 780	314 922	610	373	742	1 067
Urbana	570 413	316 358	168 005	84 675	233	191	595	356
Rural	576 272	70 833	273 775	230 247	377	182	147	711
San Martín	644 105	631 401	8 299	180	87	3 033	112	993
Urbana	423 874	419 766	2 763	148	51	504	109	533
Rural	220 231	211 635	5 536	32	36	2 529	3	460
Tacna	264 093	211 526	6 814	45 141	88	275	109	140
Urbana	241 009	195 131	6 348	38 939	79	273	109	130
Rural	23 084	16 395	466	6 202	9	2	-	10
Tumbes	178 669	177 913	276	73	25	89	34	259
Urbana	161 935	161 239	262	66	25	89	27	227
Rural	16 734	16 674	14	7	-	-	7	32
Ucayali	376 230	330 112	5 944	303	14 799	24 481	193	398
Urbana	286 614	275 548	3 733	219	843	5 836	142	293
Rural	89 616	54 564	2 211	84	13 956	18 645	51	105
Lima Metropolitana 1/	7 767 768	7 221 211	491 942	28 709	1 914	5 709	12 791	5 492
Urbana	7 759 093	7 214 004	490 505	28 690	1 914	5 708	12 788	5 484
Rural	8 675	7 207	1 437	19	-	1	3	8
Lima Provincias 2/	760 564	736 274	20 712	323	78	1 670	43	1 464
Urbana	616 404	598 613	15 118	300	69	1 141	36	1 127
Rural	144 160	137 661	5 594	23	9	529	7	337

1/ Comprende la provincia de Lima y la Provincia Constitucional del Callao.
2/ Comprende el departamento de Lima, excepto la provincia de Lima.
Fuente: INEI - Censos Nacionales 2007: XI de Población y VI de Vivienda.

CUADRO Nº 2.16
PERÚ: POBLACIÓN CENSADA DE 15 Y MÁS AÑOS DE EDAD, POR LENGUA APRENDIDA EN LA NIÑEZ, SEGÚN SEXO Y NIVEL DE EDUCACIÓN ALCANZADO, 2007

Sexo y nivel de educación	Lengua aprendida en la niñez							
	Total	Castellano	Quechua	Aymara	Asháninka	Otra Lengua Nativa	Idioma Extranjero	Sordo-mudo
Total	19 054 624	15 814 303	2 676 420	377 135	40 758	104 420	19 511	22 077
Sin Nivel	1 413 337	751 057	562 464	54 063	10 842	20 473	228	14 210
Inicial	20 868	15 780	3 988	345	200	241	11	303
Primaria	4 422 848	3 194 975	1 030 263	131 426	19 010	43 010	558	3 606
Secundaria	7 274 897	6 288 803	796 611	143 176	8 843	31 333	3 746	2 385
Superior No Universitaria	2 872 061	2 668 857	165 059	28 111	992	5 654	2 540	848
Superior Universitaria	3 050 613	2 894 831	118 035	20 014	871	3 709	12 428	725
Hombre	9 363 046	7 808 647	1 273 002	185 800	20 794	52 918	10 254	11 631
Sin Nivel	362 509	207 866	125 491	11 398	4 306	6 208	91	7 149
Inicial	8 630	6 982	1 220	108	82	72	3	163
Primaria	2 069 330	1 485 911	492 500	58 291	9 793	20 602	241	1 992
Secundaria	3 926 159	3 334 454	479 438	83 671	5 487	19 929	1 742	1 438
Superior No Universitaria	1 386 133	1 264 301	97 438	18 224	608	3 771	1 319	472
Superior Universitaria	1 610 285	1 509 133	76 915	14 108	518	2 336	6 858	417
Mujer	9 691 578	8 005 656	1 403 418	191 335	19 964	51 502	9 257	10 446
Sin Nivel	1 050 828	543 191	436 973	42 665	6 536	14 265	137	7 061
Inicial	12 238	8 798	2 768	237	118	169	8	140
Primaria	2 353 518	1 709 064	537 763	73 135	9 217	22 408	317	1 614
Secundaria	3 348 738	2 954 349	317 173	59 505	3 356	11 404	2 004	947
Superior No Universitaria	1 485 928	1 404 556	67 621	9 887	384	1 883	1 221	376
Superior Universitaria	1 440 328	1 385 698	41 120	5 906	353	1 373	5 570	308

Fuente: INEI - Censos Nacionales 2007: XI de Población y VI de Vivienda.

CUADRO Nº 2.17
PERÚ: POBLACIÓN CENSADA DE 15 Y MÁS AÑOS DE EDAD, POR LENGUA APRENDIDA EN LA NIÑEZ, SEGÚN DEPARTAMENTO, ÁREA DE RESIDENCIA Y CONDICIÓN DE ALFABETISMO, 2007

Departamento, área de residencia y condición de alfabetismo	Total	Lengua aprendida en la niñez						Sordomudo
		Castellano	Quechua	Aymara	Asháninka	Otra lengua nativa	Extranjero	
Total	19 054 624	15 814 303	2 676 420	377 135	40 758	104 420	19 511	22 077
Sabe leer y escribir	17 695 066	15 140 289	2 092 977	322 072	29 541	82 719	19 511	7 957
No sabe leer ni escribir	1 359 558	674 014	583 443	55 063	11 217	21 701	-	14 120
Urbana	14 949 255	13 313 944	1 395 183	178 919	5 633	23 876	18 942	12 758
Sabe leer y escribir	14 400 465	12 998 769	1 187 725	161 537	5 159	22 215	18 942	6 118
No sabe leer ni escribir	548 790	315 175	207 458	17 382	474	1 661	-	6 640
Rural	4 105 369	2 500 359	1 281 237	198 216	35 125	80 544	569	9 319
Sabe leer y escribir	3 294 601	2 141 520	905 252	160 535	24 382	60 504	569	1 839
No sabe leer ni escribir	810 768	358 839	375 985	37 681	10 743	20 040	-	7 480
Amazonas	233 763	204 701	361	40	26	27 853	48	734
Sabe leer y escribir	205 798	183 061	273	36	23	22 247	48	110
No sabe leer ni escribir	27 965	21 640	88	4	3	5 606	-	624
Urbana	111 530	107 542	269	28	16	3 397	45	233
Sabe leer y escribir	103 696	100 248	211	26	15	3 103	45	48
No sabe leer ni escribir	7 834	7 294	58	2	1	294	-	185
Rural	122 233	97 159	92	12	10	24 456	3	501
Sabe leer y escribir	102 102	82 813	62	10	8	19 144	3	62
No sabe leer ni escribir	20 131	14 346	30	2	2	5 312	-	439
Áncash	728 419	491 785	234 284	433	60	406	348	1 103
Sabe leer y escribir	637 937	472 197	164 369	343	57	384	348	239
No sabe leer ni escribir	90 482	19 588	69 915	90	3	22	-	864
Urbana	487 277	415 671	70 112	280	49	381	330	454
Sabe leer y escribir	459 880	402 841	55 884	245	47	366	330	167
No sabe leer ni escribir	27 397	12 830	14 228	35	2	15	-	287
Rural	241 142	76 114	164 172	153	11	25	18	649
Sabe leer y escribir	178 057	69 356	108 485	98	10	18	18	72
No sabe leer ni escribir	63 085	6 758	55 687	55	1	7	-	577
Aprurímac	252 506	60 281	191 060	580	30	61	60	434
Sabe leer y escribir	197 772	59 499	137 556	506	29	46	60	76
No sabe leer ni escribir	54 734	782	53 504	74	1	15	-	358
Urbana	120 413	50 238	69 487	433	22	45	59	129
Sabe leer y escribir	106 740	49 737	56 457	390	22	37	59	38
No sabe leer ni escribir	13 673	501	13 030	43	-	8	-	91
Rural	132 093	10 043	121 573	147	8	16	1	305
Sabe leer y escribir	91 032	9 762	81 099	116	7	9	1	38
No sabe leer ni escribir	41 061	281	40 474	31	1	7	-	267
Arequipa	847 534	675 574	150 768	18 067	143	914	1 505	563
Sabe leer y escribir	812 509	666 360	127 224	16 140	140	900	1 505	240
No sabe leer ni escribir	35 025	9 214	23 544	1 927	3	14	-	323
Urbana	770 050	626 437	124 081	16 544	129	898	1 473	488
Sabe leer y escribir	742 747	619 165	106 116	14 762	126	884	1 473	221
No sabe leer ni escribir	27 303	7 272	17 965	1 782	3	14	-	267
Rural	77 484	49 137	26 687	1 523	14	16	32	75
Sabe leer y escribir	69 762	47 195	21 108	1 378	14	16	32	19
No sabe leer ni escribir	7 722	1 942	5 579	145	-	-	-	56

Continúa...

CUADRO Nº 2.17
PERÚ: POBLACIÓN CENSADA DE 15 Y MÁS AÑOS DE EDAD, POR LENGUA APRENDIDA EN LA NIÑEZ, SEGÚN DEPARTAMENTO, ÁREA DE RESIDENCIA Y CONDICIÓN DE ALFABETISMO, 2007

Departamento, área de residencia y condición de alfabetismo	Total	Lengua aprendida en la niñez						Sordomudo
		Castellano	Quechua	Aymara	Asháninka	Otra lengua nativa	Extranjero	
Ayacucho	390 645	123 255	265 858	622	186	218	88	418
Sabe leer y escribir	320 723	121 202	198 460	550	121	199	88	103
No sabe leer ni escribir	69 922	2 053	67 398	72	65	19	-	315
Urbana	233 873	103 443	129 525	395	61	173	88	188
Sabe leer y escribir	206 548	102 233	103 579	363	57	170	88	58
No sabe leer ni escribir	27 325	1 210	25 946	32	4	3	-	130
Rural	156 772	19 812	136 333	227	125	45	-	230
Sabe leer y escribir	114 175	18 969	94 881	187	64	29	-	45
No sabe leer ni escribir	42 597	843	41 452	40	61	16	-	185
Cajamarca	902 905	894 918	3 962	235	85	968	162	2 575
Sabe leer y escribir	748 105	744 087	2 345	208	76	802	162	425
No sabe leer ni escribir	154 800	150 831	1 617	27	9	166	-	2 150
Urbana	318 416	316 132	1 161	141	40	382	153	407
Sabe leer y escribir	295 024	293 278	949	129	36	360	153	119
No sabe leer ni escribir	23 392	22 854	212	12	4	22	-	288
Rural	584 489	578 786	2 801	94	45	586	9	2 168
Sabe leer y escribir	453 081	450 809	1 396	79	40	442	9	306
No sabe leer ni escribir	131 408	127 977	1 405	15	5	144	-	1 862
Prov. Const. del Callao	641 596	601 380	35 417	2 914	164	974	301	446
Sabe leer y escribir	631 564	595 676	31 559	2 668	158	962	301	240
No sabe leer ni escribir	10 032	5 704	3 858	246	6	12	-	206
Urbana	641 596	601 380	35 417	2 914	164	974	301	446
Sabe leer y escribir	631 564	595 676	31 559	2 668	158	962	301	240
No sabe leer ni escribir	10 032	5 704	3 858	246	6	12	-	206
Rural	-	-	-	-	-	-	-	-
Sabe leer y escribir	-	-	-	-	-	-	-	-
No sabe leer ni escribir	-	-	-	-	-	-	-	-
Cusco	768 708	335 715	420 123	1 669	1 586	5 924	2 488	1 203
Sabe leer y escribir	661 658	327 827	323 397	1 488	1 112	4 664	2 488	682
No sabe leer ni escribir	107 050	7 888	96 726	181	474	1 260	-	521
Rural	447 315	287 921	154 658	1 221	160	389	2 377	589
Sabe leer y escribir	419 666	281 947	133 198	1 150	146	385	2 377	463
No sabe leer ni escribir	27 649	5 974	21 460	71	14	4	-	126
Urbana	321 393	47 794	265 465	448	1 426	5 535	111	614
Sabe leer y escribir	241 992	45 880	190 199	338	966	4 279	111	219
No sabe leer ni escribir	79 401	1 914	75 266	110	460	1 256	-	395
Huancavelica	274 219	86 291	187 015	230	34	52	10	587
Sabe leer y escribir	219 073	83 525	135 176	186	32	38	10	106
No sabe leer ni escribir	55 146	2 766	51 839	44	2	14	-	481
Urbana	94 260	53 339	40 690	100	12	10	10	99
Sabe leer y escribir	84 140	52 233	31 771	85	12	10	10	19
No sabe leer ni escribir	10 120	1 106	8 919	15	-	-	-	80
Rural	179 959	32 952	146 325	130	22	42	-	488
Sabe leer y escribir	134 933	31 292	103 405	101	20	28	-	87
No sabe leer ni escribir	45 026	1 660	42 920	29	2	14	-	401

Continúa...

CUADRO Nº 2.17
PERÚ: POBLACIÓN CENSADA DE 15 Y MÁS AÑOS DE EDAD, POR LENGUA APRENDIDA EN LA NIÑEZ, SEGÚN DEPARTAMENTO, ÁREA DE RESIDENCIA Y CONDICIÓN DE ALFABETISMO, 2007

Departamento, área de residencia y condición de alfabetismo	Total	Lengua aprendida en la niñez						Sordomudo
		Castellano	Quechua	Aymara	Asháninka	Otra lengua nativa	Extranjero	
Huánuco	476 754	327 196	147 023	400	472	563	82	1 018
Sabe leer y escribir	397 513	300 841	95 302	323	337	489	82	139
No sabe leer ni escribir	79 241	26 355	51 721	77	135	74	-	879
Urbana	218 251	184 300	33 274	177	63	79	76	282
Sabe leer y escribir	202 536	177 166	24 947	156	55	76	76	60
No sabe leer ni escribir	15 715	7 134	8 327	21	8	3	-	222
Rural	258 503	142 896	113 749	223	409	484	6	736
Sabe leer y escribir	194 977	123 675	70 355	167	282	413	6	79
No sabe leer ni escribir	63 526	19 221	43 394	56	127	71	-	657
Ica	507 022	476 073	28 593	1 370	76	41	355	514
Sabe leer y escribir	492 646	467 749	22 934	1 306	71	39	355	192
No sabe leer ni escribir	14 376	8 324	5 659	64	5	2	-	322
Urbana	452 542	427 200	23 676	774	65	35	347	445
Sabe leer y escribir	441 630	420 816	19 478	723	62	33	347	171
No sabe leer ni escribir	10 912	6 384	4 198	51	3	2	-	274
Rural	54 480	48 873	4 917	596	11	6	8	69
Sabe leer y escribir	51 016	46 933	3 456	583	9	6	8	21
No sabe leer ni escribir	3 464	1 940	1 461	13	2	-	-	48
Junín	821 111	693 974	99 025	672	21 726	4 581	130	1 003
Sabe leer y escribir	758 894	665 494	72 725	568	16 264	3 445	130	268
No sabe leer ni escribir	62 217	28 480	26 300	104	5 462	1 136	-	735
Urbana	571 521	511 880	56 089	426	1 742	706	120	558
Sabe leer y escribir	541 816	496 509	42 458	376	1 540	648	120	165
No sabe leer ni escribir	29 705	15 371	13 631	50	202	58	-	393
Rural	249 590	182 094	42 936	246	19 984	3 875	10	445
Sabe leer y escribir	217 078	168 985	30 267	192	14 724	2 797	10	103
No sabe leer ni escribir	32 512	13 109	12 669	54	5 260	1 078	-	342
La Libertad	1 114 712	1 108 968	2 499	374	106	1 129	362	1 274
Sabe leer y escribir	1 024 591	1 020 133	2 231	357	101	1 050	362	357
No sabe leer ni escribir	90 121	88 835	268	17	5	79	-	917
Urbana	872 436	868 124	1 859	293	96	1 002	356	706
Sabe leer y escribir	832 832	829 186	1 698	280	91	950	356	271
No sabe leer ni escribir	39 604	38 938	161	13	5	52	-	435
Rural	242 276	240 844	640	81	10	127	6	568
Sabe leer y escribir	191 759	190 947	533	77	10	100	6	86
No sabe leer ni escribir	50 517	49 897	107	4	-	27	-	482
Lambayeque	772 573	755 172	15 199	279	89	811	155	868
Sabe leer y escribir	722 176	710 684	9 957	257	83	776	155	264
No sabe leer ni escribir	50 397	44 488	5 242	22	6	35	-	604
Urbana	629 382	623 488	3 994	251	81	798	150	620
Sabe leer y escribir	601 968	597 172	3 335	238	78	766	150	229
No sabe leer ni escribir	27 414	26 316	659	13	3	32	-	391
Rural	143 191	131 684	11 205	28	8	13	5	248
Sabe leer y escribir	120 208	113 512	6 622	19	5	10	5	35
No sabe leer ni escribir	22 983	18 172	4 583	9	3	3	-	213

Continúa...

CUADRO Nº 2.17
PERÚ: POBLACIÓN CENSADA DE 15 Y MÁS AÑOS DE EDAD, POR LENGUA APRENDIDA EN LA NIÑEZ, SEGÚN DEPARTAMENTO, ÁREA DE RESIDENCIA Y CONDICIÓN DE ALFABETISMO, 2007

Departamento, área de residencia y condición de alfabetismo	Total	Lengua aprendida en la niñez						Sordomudo
		Castellano	Quechua	Aymara	Asháninka	Otra lengua nativa	Extranjero	
Lima	6 299 389	5 783 830	467 331	25 274	1 444	5 127	11 337	5 046
Sabe leer y escribir	6 167 241	5 706 738	416 069	23 692	1 412	4 919	11 337	3 074
No sabe leer ni escribir	132 148	77 092	51 262	1 582	32	208	-	1 972
Urbana	6 178 876	5 670 953	460 506	25 242	1 439	4 685	11 327	4 724
Sabe leer y escribir	6 055 711	5 601 447	410 534	23 665	1 407	4 510	11 327	2 821
No sabe leer ni escribir	123 165	69 506	49 972	1 577	32	175	-	1 903
Rural	120 513	112 877	6 825	32	5	442	10	322
Sabe leer y escribir	111 530	105 291	5 535	27	5	409	10	253
No sabe leer ni escribir	8 983	7 586	1 290	5	-	33	-	69
Loreto	547 385	510 684	4 308	156	106	31 289	293	549
Sabe leer y escribir	517 486	492 070	3 297	138	84	21 373	293	231
No sabe leer ni escribir	29 899	18 614	1 011	18	22	9 916	-	318
Urbana	379 708	374 650	1 492	106	67	2 785	263	345
Sabe leer y escribir	370 629	366 467	1 262	98	55	2 316	263	168
No sabe leer ni escribir	9 079	8 183	230	8	12	469	-	177
Rural	167 677	136 034	2 816	50	39	28 504	30	204
Sabe leer y escribir	146 857	125 603	2 035	40	29	19 057	30	63
No sabe leer ni escribir	20 820	10 431	781	10	10	9 447	-	141
Madre de Dios	75 132	56 240	16 201	954	29	1 367	271	70
Sabe leer y escribir	72 695	55 479	14 871	912	26	1 090	271	46
No sabe leer ni escribir	2 437	761	1 330	42	3	277	-	24
Urbana	54 256	43 191	9 926	597	19	280	190	53
Sabe leer y escribir	52 954	42 738	9 144	568	16	258	190	40
No sabe leer ni escribir	1 302	453	782	29	3	22	-	13
Rural	20 876	13 049	6 275	357	10	1 087	81	17
Sabe leer y escribir	19 741	12 741	5 727	344	10	832	81	6
No sabe leer ni escribir	1 135	308	548	13	-	255	-	11
Moquegua	120 636	91 238	13 143	15 862	46	212	55	80
Sabe leer y escribir	114 915	89 529	11 741	13 311	41	207	55	31
No sabe leer ni escribir	5 721	1 709	1 402	2 551	5	5	-	49
Urbana	101 366	79 461	8 507	13 078	41	168	55	56
Sabe leer y escribir	97 498	78 301	7 740	11 175	36	166	55	25
No sabe leer ni escribir	3 868	1 160	767	1 903	5	2	-	31
Rural	19 270	11 777	4 636	2 784	5	44	-	24
Sabe leer y escribir	17 417	11 228	4 001	2 136	5	41	-	6
No sabe leer ni escribir	1 853	549	635	648	-	3	-	18
Pasco	187 853	166 063	15 818	209	4 129	1 366	20	248
Sabe leer y escribir	172 272	157 814	9 939	175	3 073	1 185	20	66
No sabe leer ni escribir	15 581	8 249	5 879	34	1 056	181	-	182
Urbana	120 135	110 926	8 531	123	329	108	16	102
Sabe leer y escribir	112 991	106 881	5 558	112	285	100	16	39
No sabe leer ni escribir	7 144	4 045	2 973	11	44	8	-	63
Rural	67 718	55 137	7 287	86	3 800	1 258	4	146
Sabe leer y escribir	59 281	50 933	4 381	63	2 788	1 085	4	27
No sabe leer ni escribir	8 437	4 204	2 906	23	1 012	173	-	119

Continúa...

CUADRO Nº 2.17
PERÚ: POBLACIÓN CENSADA DE 15 Y MÁS AÑOS DE EDAD, POR LENGUA APRENDIDA EN LA NIÑEZ, SEGÚN DEPARTAMENTO, ÁREA DE RESIDENCIA Y CONDICIÓN DE ALFABETISMO, 2007

Departamento, área de residencia y condición de alfabetismo	Total	Lengua aprendida en la niñez						Sordomudo
		Castellano	Quechua	Aymara	Asháninka	Otra lengua nativa	Extranjero	
Piura	1 123 449	1 118 740	1 032	187	79	1 775	310	1 326
Sabe leer y escribir	1 019 641	1 016 048	968	176	77	1 660	310	402
No sabe leer ni escribir	103 808	102 692	64	11	2	115	-	924
Urbana	857 068	853 374	934	162	70	1 492	271	765
Sabe leer y escribir	808 690	805 592	888	155	69	1 416	271	299
No sabe leer ni escribir	48 378	47 782	46	7	1	76	-	466
Rural	266 381	265 366	98	25	9	283	39	561
Sabe leer y escribir	210 951	210 456	80	21	8	244	39	103
No sabe leer ni escribir	55 430	54 910	18	4	1	39	-	458
Puno	864 383	242 600	357 321	262 263	477	262	728	732
Sabe leer y escribir	758 550	240 712	296 729	219 552	397	254	728	178
No sabe leer ni escribir	105 833	1 888	60 592	42 711	80	8	-	554
Urbana	433 448	206 715	148 332	77 262	189	146	584	220
Sabe leer y escribir	406 412	205 301	130 189	69 938	163	142	584	95
No sabe leer ni escribir	27 036	1 414	18 143	7 324	26	4	-	125
Rural	430 935	35 885	208 989	185 001	288	116	144	512
Sabe leer y escribir	352 138	35 411	166 540	149 614	234	112	144	83
No sabe leer ni escribir	78 797	474	42 449	35 387	54	4	-	429
San Martín	476 927	466 380	7 554	134	60	1 987	98	714
Sabe leer y escribir	440 030	433 107	4 902	119	57	1 530	98	217
No sabe leer ni escribir	36 897	33 273	2 652	15	3	457	-	497
Urbana	322 178	318 524	2 641	110	40	377	96	390
Sabe leer y escribir	305 836	303 375	1 739	100	38	351	96	137
No sabe leer ni escribir	16 342	15 149	902	10	2	26	-	253
Rural	154 749	147 856	4 913	24	20	1 610	2	324
Sabe leer y escribir	134 194	129 732	3 163	19	19	1 179	2	80
No sabe leer ni escribir	20 555	18 124	1 750	5	1	431	-	244
Tacna	211 900	160 857	6 655	43 907	80	209	94	98
Sabe leer y escribir	204 151	158 793	6 173	38 778	71	203	94	39
No sabe leer ni escribir	7 749	2 064	482	5 129	9	6	-	59
Urbana	192 975	148 289	6 203	38 020	71	208	94	90
Sabe leer y escribir	186 802	146 750	5 750	33 903	65	202	94	38
No sabe leer ni escribir	6 173	1 539	453	4 117	6	6	-	52
Rural	18 925	12 568	452	5 887	9	1	-	8
Sabe leer y escribir	17 349	12 043	423	4 875	6	1	-	1
No sabe leer ni escribir	1 576	525	29	1 012	3	-	-	7
Tumbes	139 530	138 902	254	60	18	88	31	177
Sabe leer y escribir	134 778	134 262	243	57	16	87	31	82
No sabe leer ni escribir	4 752	4 640	11	3	2	1	-	95
Urbana	126 293	125 712	243	55	18	88	25	152
Sabe leer y escribir	122 504	122 017	234	54	16	87	25	71
No sabe leer ni escribir	3 789	3 695	9	1	2	1	-	81
Rural	13 237	13 190	11	5	-	-	6	25
Sabe leer y escribir	12 274	12 245	9	3	-	-	6	11
No sabe leer ni escribir	963	945	2	2	-	-	-	14

Continúa...

CUADRO Nº 2.17
PERÚ: POBLACIÓN CENSADA DE 15 Y MÁS AÑOS DE EDAD, POR LENGUA APRENDIDA EN LA NIÑEZ, SEGÚN DEPARTAMENTO, ÁREA DE RESIDENCIA Y CONDICIÓN DE ALFABETISMO, 2007

Conclusión.

Departamento, área de residencia y condición de alfabetismo	Total	Lengua aprendida en la niñez						Sordomudo
		Castellano	Quechua	Aymara	Asháninka	Otra lengua nativa	Extranjero	
Ucayali	275 573	243 486	5 616	244	9 507	16 243	180	297
Sabe leer y escribir	262 348	237 402	4 537	226	5 683	14 170	180	150
No sabe leer ni escribir	13 225	6 084	1 079	18	3 824	2 073	-	147
Urbana	214 090	205 054	3 576	187	650	4 270	136	217
Sabe leer y escribir	209 651	201 693	3 047	178	564	3 917	136	116
No sabe leer ni escribir	4 439	3 361	529	9	86	353	-	101
Rural	61 483	38 432	2 040	57	8 857	11 973	44	80
Sabe leer y escribir	52 697	35 709	1 490	48	5 119	10 253	44	34
No sabe leer ni escribir	8 786	2 723	550	9	3 738	1 720	-	46
Lima Metropolitana 1/	6 344 239	5 811 765	482 573	27 910	1 555	4 663	11 600	4 173
Sabe leer y escribir	6 230 063	5 753 039	430 991	26 104	1 517	4 577	11 600	2 235
No sabe leer ni escribir	114 176	58 726	51 582	1 806	38	86	-	1 938
Urbana	6 337 452	5 806 372	481 203	27 894	1 555	4 662	11 597	4 169
Sabe leer y escribir	6 223 742	5 747 823	429 905	26 089	1 517	4 576	11 597	2 235
No sabe leer ni escribir	113 710	58 549	51 298	1 805	38	86	-	1 934
Rural	6 787	5 393	1 370	16	-	1	3	4
Sabe leer y escribir	6 321	5 216	1 086	15	-	1	3	-
No sabe leer ni escribir	466	177	284	1	-	-	-	4
Lima Provincias 2/	596 746	573 445	20 175	278	53	1 438	38	1 319
Sabe leer y escribir	568 742	549 375	16 637	256	53	1 304	38	1 079
No sabe leer ni escribir	28 004	24 070	3 538	22	-	134	-	240
Urbana	483 020	465 961	14 720	262	48	997	31	1 001
Sabe leer y escribir	463 533	449 300	12 188	244	48	896	31	826
No sabe leer ni escribir	19 487	16 661	2 532	18	-	101	-	175
Rural	113 726	107 484	5 455	16	5	441	7	318
Sabe leer y escribir	105 209	100 075	4 449	12	5	408	7	253
No sabe leer ni escribir	8 517	7 409	1 006	4	-	33	-	65

1/ Comprende la provincia de Lima y la Provincia Constitucional del Callao.

2/ Comprende el departamento de Lima, excepto la provincia de Lima.

Fuente: INEI - Censos Nacionales 2007: XI de Población y VI de Vivienda.

CUADRO Nº 2.18
PERÚ: POBLACIÓN CENSADA DE 15 Y MÁS AÑOS DE EDAD, POR LENGUA APRENDIDA EN LA NIÑEZ Y NIVEL DE EDUCACION ALCANZADO, SEGÚN DEPARTAMENTO, 2007

Departamento	Total 1/	Lengua aprendida en la niñez							
		Castellano				Lengua Nativa 2/			
		Total	Hasta Primaria 3/	Secundaria	Superior	Total	Hasta Primaria 3/	Secundaria	Superior 4/
Total	19 013 036	15 814 303	3 961 812	6 288 803	5 563 688	3 198 733	1 876 325	979 963	342 445
Amazonas	232 981	204 701	116 142	60 534	28 025	28 280	19 080	7 950	1 250
Áncash	726 968	491 785	127 044	189 938	174 803	235 183	163 338	50 466	21 379
Apurímac	252 012	60 281	6 593	26 228	27 460	191 731	120 657	57 323	13 751
Arequipa	845 466	675 574	81 736	235 882	357 956	169 892	86 458	53 371	30 063
Ayacucho	390 139	123 255	16 871	54 110	52 274	266 884	169 257	74 251	23 376
Cajamarca	900 168	894 918	544 009	229 906	121 003	5 250	3 710	1 004	536
Prov. Const. del Callao	640 849	601 380	72 985	260 704	267 691	39 469	16 322	14 401	8 746
Cusco	765 017	335 715	48 864	148 246	138 605	429 302	262 351	125 286	41 665
Huancavelica	273 622	86 291	20 205	40 351	25 735	187 331	128 502	51 075	7 754
Huánuco	475 654	327 196	130 235	123 743	73 218	148 458	119 970	24 128	4 360
Ica	506 153	476 073	84 246	219 850	171 977	30 080	17 274	9 485	3 321
Junín	819 978	693 974	181 268	301 834	210 872	126 004	89 712	28 232	8 060
La Libertad	1 113 076	1 108 968	417 967	350 733	340 268	4 108	1 531	1 334	1 243
Lambayeque	771 550	755 172	241 090	288 336	225 746	16 378	11 077	3 776	1 525
Lima	6 283 006	5 783 830	754 312	2 516 851	2 512 667	499 176	219 013	191 504	88 659
Loreto	546 543	510 684	187 129	227 822	95 733	35 859	26 227	8 008	1 624
Madre de Dios	74 791	56 240	9 145	26 219	20 876	18 551	8 200	6 954	3 397
Moquegua	120 501	91 238	13 354	31 811	46 073	29 263	13 392	9 946	5 925
Pasco	187 585	166 063	47 801	74 135	44 127	21 522	16 915	3 515	1 092
Piura	1 121 813	1 118 740	472 313	365 203	281 224	3 073	1 119	1 085	869
Puno	862 923	242 600	23 087	110 584	108 929	620 323	331 916	225 597	62 810
San Martín	476 115	466 380	233 380	162 214	70 786	9 735	7 567	1 624	544
Tacna	211 708	160 857	19 926	65 117	75 814	50 851	23 079	19 830	7 942
Tumbes	139 322	138 902	41 752	60 841	36 309	420	122	212	86
Ucayali	275 096	243 486	70 358	117 611	55 517	31 610	19 536	9 606	2 468
Lima Metropolitana 5/	6 328 466	5 811 765	668 679	2 521 271	2 621 815	516 701	223 342	199 142	94 217
Lima Provincias 6/	595 389	573 445	158 618	256 284	158 543	21 944	11 993	6 763	3 188

1/ Excluye a los que reportaron como lengua materna el idioma extranjero y sordomudos.
2/ Incluye la lengua Quechua, Aymara, Asháninka y Otra lengua nativa.
3/ Incluye sin nivel, inicial y primaria.
4/ Comprende: Superior no universitaria y universitaria.
5/ Comprende la provincia de Lima y la Provincia Constitucional del Callao.
6/ Comprende el departamento de Lima, excepto la provincia de Lima.
Fuente: INEI - Censos Nacionales 2007: XI de Población y VI de Vivienda.

CUADRO Nº 2.19
PERÚ: POBLACIÓN CENSADA DE 15 Y MÁS AÑOS DE EDAD, POR LENGUA APRENDIDA EN LA NIÑEZ, CONDICIÓN DE ALFABETISMO Y TASA DE ANALFABETISMO, SEGÚN DEPARTAMENTO, 2007

Departamento	Total 1/	Lengua aprendida en la niñez							
		Castellano				Lengua Nativa 2/			
		Total	Sabe leer y escribir	No Sabe leer ni escribir	Tasa de analfabetismo	Total	Sabe leer y escribir	No Sabe leer ni escribir	Tasa de analfabetismo
Total	19 013 036	15 814 303	15 139 845	674 458	4,3	3 198 733	2 527 139	671 594	21,0
Amazonas	232 981	204 701	183 061	21 640	10,6	28 280	22 577	5 703	20,2
Áncash	726 968	491 785	472 195	19 590	4,0	235 183	165 152	70 031	29,8
Apurímac	252 012	60 281	59 499	782	1,3	191 731	138 137	53 594	28,0
Arequipa	845 466	675 574	666 352	9 222	1,4	169 892	144 389	25 503	15,0
Ayacucho	390 139	123 255	121 202	2 053	1,7	266 884	199 329	67 555	25,3
Cajamarca	900 168	894 918	744 065	150 853	16,9	5 250	3 431	1 819	34,6
Prov. Const. del Callao	640 849	601 380	595 659	5 721	1,0	39 469	35 347	4 122	10,4
Cusco	765 017	335 715	327 825	7 890	2,4	429 302	330 656	98 646	23,0
Huancavelica	273 622	86 291	83 525	2 766	3,2	187 331	135 432	51 899	27,7
Huánuco	475 654	327 196	300 839	26 357	8,1	148 458	96 451	52 007	35,0
Ica	506 153	476 073	467 746	8 327	1,7	30 080	24 350	5 730	19,0
Junín	819 978	693 974	665 494	28 480	4,1	126 004	93 002	33 002	26,2
La Libertad	1 113 076	1 108 968	1 020 121	88 847	8,0	4 108	3 739	369	9,0
Lambayeque	771 550	755 172	710 677	44 495	5,9	16 378	11 073	5 305	32,4
Lima	6 283 006	5 783 830	5 706 665	77 165	1,3	499 176	446 080	53 096	10,6
Loreto	546 543	510 684	491 947	18 737	3,7	35 859	24 864	10 995	30,7
Madre de Dios	74 791	56 240	55 438	802	1,4	18 551	16 896	1 655	8,9
Moquegua	120 501	91 238	89 528	1 710	1,9	29 263	25 300	3 963	13,5
Pasco	187 585	166 063	157 814	8 249	5,0	21 522	14 372	7 150	33,2
Piura	1 121 813	1 118 740	1 015 985	102 755	9,2	3 073	2 881	192	6,2
Puno	862 923	242 600	240 706	1 894	0,8	620 323	516 851	103 472	16,7
San Martín	476 115	466 380	433 103	33 277	7,1	9 735	6 608	3 127	32,1
Tacna	211 708	160 857	158 781	2 076	1,3	50 851	45 218	5 633	11,1
Tumbes	139 322	138 902	134 234	4 668	3,4	420	403	17	4,0
Ucayali	275 096	243 486	237 384	6 102	2,5	31 610	24 601	7 009	22,2
Lima Metropolitana 3/	6 328 466	5 811 765	5 752 953	58 812	1,0	516 701	463 177	53 524	10,4
Lima Provincias 4/	595 389	573 445	549 371	24 074	4,2	21 944	18 250	3 694	16,8

1/ Excluye a los que reportaron como lengua materna el idioma extranjero y a los sordomudos.
2/ Incluye la lengua Quechua, Aymara, Asháninka y Otra lengua nativa.
3/ Comprende la provincia de Lima y la Provincia Constitucional del Callao.
4/ Comprende el departamento de Lima, excepto la provincia de Lima.
Fuente: INEI - Censos Nacionales 2007: XI de Población y VI de Vivienda.

CUADRO Nº 2.20

PERÚ: POBLACIÓN CENSADA, POR SEXO Y CONDICIÓN DE TENENCIA DE PARTIDA DE NACIMIENTO, SEGÚN DEPARTAMENTO, 2007

Departamento	Total	Total			Hombre				Mujer			
		Partida de nacimiento				Partida de nacimiento				Partida de nacimiento		
		Tiene	No tiene	No especificado		Tiene	No tiene	No especificado		Tiene	No tiene	No especificado
Total	27 412 157	27 036 480	277 596	98 081	13 622 640	13 450 864	121 591	50 185	13 789 517	13 585 616	156 005	47 896
Amazonas	375 993	366 414	7 777	1 802	192 940	188 931	3 065	944	183 053	177 483	4 712	858
Áncash	1 063 459	1 050 055	9 748	3 656	529 708	524 682	3 265	1 761	533 751	525 373	6 483	1 895
Apurímac	404 190	399 652	2 956	1 582	200 766	198 855	1 099	812	203 424	200 797	1 857	770
Arequipa	1 152 303	1 143 309	6 363	2 631	567 339	563 206	2 802	1 331	584 964	580 103	3 561	1 300
Ayacucho	612 489	603 337	5 892	3 260	304 142	299 998	2 424	1 720	308 347	303 339	3 468	1 540
Cajamarca	1 387 809	1 364 912	15 994	6 903	693 195	683 832	5 861	3 502	694 614	681 080	10 133	3 401
Prov. Const. del Callao	876 877	868 630	5 896	2 351	430 582	426 543	2 844	1 195	446 295	442 087	3 052	1 156
Cusco	1 171 403	1 155 430	10 891	5 082	584 868	577 802	4 458	2 608	586 535	577 628	6 433	2 474
Huancavelica	454 797	450 189	2 696	1 912	224 906	223 052	920	934	229 891	227 137	1 776	978
Huánuco	762 223	747 719	11 668	2 836	384 424	378 003	4 962	1 459	377 799	369 716	6 706	1 377
Ica	711 932	706 023	4 148	1 761	353 386	350 468	2 009	909	358 546	355 555	2 139	852
Junín	1 225 474	1 209 869	10 492	5 113	610 745	603 729	4 393	2 623	614 729	606 140	6 099	2 490
La Libertad	1 617 050	1 591 990	19 499	5 561	799 101	788 343	7 969	2 789	817 949	803 647	11 530	2 772
Lambayeque	1 112 868	1 100 920	8 620	3 328	541 944	536 426	3 817	1 701	570 924	564 494	4 803	1 627
Lima	8 445 211	8 371 051	51 942	22 218	4 139 686	4 103 929	24 334	11 423	4 305 525	4 267 122	27 608	10 795
Loreto	891 732	848 019	37 874	5 839	456 962	436 089	17 866	3 007	434 770	411 930	20 008	2 832
Madre de Dios	109 555	107 499	1 570	486	59 499	58 489	769	241	50 056	49 010	801	245
Moquegua	161 533	160 671	440	422	82 887	82 477	191	219	78 646	78 194	249	203
Pasco	280 449	275 612	3 792	1 045	144 145	141 912	1 695	538	136 304	133 700	2 097	507
Piura	1 676 315	1 646 663	22 604	7 048	835 203	821 570	10 043	3 590	841 112	825 093	12 561	3 458
Puno	1 268 441	1 257 242	6 107	5 092	633 332	628 246	2 456	2 630	635 109	628 996	3 651	2 462
San Martín	728 808	714 109	10 810	3 889	382 517	375 910	4 565	2 042	346 291	338 199	6 245	1 847
Tacna	288 781	286 735	1 351	695	144 528	143 560	609	359	144 253	143 175	742	336
Tumbes	200 306	197 503	1 955	848	103 703	102 241	1 016	446	96 603	95 262	939	402
Ucayali	432 159	412 927	16 511	2 721	222 132	212 571	8 159	1 402	210 027	200 356	8 352	1 319
Lima Metropolitana 1/	8 482 619	8 406 564	53 656	22 399	4 144 053	4 107 086	25 445	11 522	4 338 566	4 299 478	28 211	10 877
Lima Provincias 2/	839 469	833 117	4 182	2 170	426 215	423 386	1 733	1 096	413 254	409 731	2 449	1 074

1/ Comprende la provincia de Lima y la Provincia Constitucional del Callao.

2/ Comprende el departamento de Lima, excepto la provincia de Lima.

Fuente: INEI - Censos Nacionales 2007: XI de Población y VI de Vivienda.

CUADRO Nº 2.21

PERÚ: POBLACIÓN CENSADA URBANA, POR SEXO Y CONDICIÓN DE TENENCIA DE PARTIDA DE NACIMIENTO, SEGÚN DEPARTAMENTO, 2007

Departamento	Total	Total			Hombre				Mujer			
		Partida de nacimiento				Partida de nacimiento				Partida de nacimiento		
		Tiene	No tiene	No especificado		Tiene	No tiene	No especificado		Tiene	No tiene	No especificado
Total	20 810 288	20 590 339	155 413	64 536	10 226 205	10 121 955	70 899	33 351	10 584 083	10 468 384	84 514	31 185
Amazonas	166 003	163 954	1 347	702	83 318	82 449	500	369	82 685	81 505	847	333
Áncash	682 954	676 419	4 562	1 973	339 039	336 276	1 764	999	343 915	340 143	2 798	974
Apurímac	185 671	183 993	1 025	653	91 205	90 471	387	347	94 466	93 522	638	306
Arequipa	1 044 392	1 036 708	5 436	2 248	506 904	503 311	2 452	1 141	537 488	533 397	2 984	1 107
Ayacucho	355 384	350 692	2 977	1 715	174 734	172 584	1 233	917	180 650	178 108	1 744	798
Cajamarca	453 977	448 652	3 400	1 925	223 346	221 002	1 330	1 014	230 631	227 650	2 070	911
Prov. Const. del Callao	876 877	868 630	5 896	2 351	430 582	426 543	2 844	1 195	446 295	442 087	3 052	1 156
Cusco	644 684	638 401	4 057	2 226	315 677	312 861	1 668	1 148	329 007	325 540	2 389	1 078
Huancavelica	144 022	142 847	700	475	71 277	70 791	247	239	72 745	72 056	453	236
Huánuco	323 935	320 275	2 564	1 096	158 977	157 362	1 054	561	164 958	162 913	1 510	535
Ica	635 987	630 701	3 727	1 559	313 918	311 281	1 820	817	322 069	319 420	1 907	742
Junín	825 263	816 822	5 362	3 079	401 486	397 690	2 162	1 634	423 777	419 132	3 200	1 445
La Libertad	1 218 922	1 204 558	11 069	3 295	594 266	587 712	4 879	1 675	624 656	616 846	6 190	1 620
Lambayeque	885 234	876 898	6 034	2 302	426 214	422 225	2 790	1 199	459 020	454 673	3 244	1 103
Lima	8 275 823	8 203 289	50 847	21 687	4 047 671	4 012 591	23 908	11 172	4 228 152	4 190 698	26 939	10 515
Loreto	583 391	567 737	12 323	3 331	292 485	284 799	5 943	1 743	290 906	282 938	6 380	1 588
Madre de Dios	80 309	79 164	818	327	41 875	41 311	401	163	38 434	37 853	417	164
Moquegua	136 696	135 973	365	358	68 932	68 580	170	182	67 764	67 393	195	176
Pasco	173 593	171 958	1 059	576	87 621	86 891	446	284	85 972	85 067	613	292
Piura	1 243 841	1 225 860	13 518	4 463	612 709	604 026	6 374	2 309	631 132	621 834	7 144	2 154
Puno	629 891	624 641	2 514	2 736	313 663	311 111	1 134	1 418	316 228	313 530	1 380	1 318
San Martín	472 755	465 502	4 902	2 351	242 171	238 953	2 003	1 215	230 584	226 549	2 899	1 136
Tacna	263 641	261 763	1 239	639	130 671	129 784	553	334	132 970	131 979	686	305
Tumbes	181 696	179 134	1 786	776	93 820	92 474	937	409	87 876	86 660	849	367
Ucayali	325 347	315 768	7 886	1 693	163 644	158 877	3 900	867	161 703	156 891	3 986	826
Lima Metropolitana 1/	8 472 935	8 397 027	53 585	22 323	4 138 941	4 102 045	25 411	11 485	4 333 994	4 294 982	28 174	10 838
Lima Provincias 2/	679 765	674 892	3 158	1 715	339 312	337 089	1 341	882	340 453	337 803	1 817	833

1/ Comprende la provincia de Lima y la Provincia Constitucional del Callao.

2/ Comprende el departamento de Lima, excepto la provincia de Lima.

Fuente: INEI - Censos Nacionales 2007: XI de Población y VI de Vivienda.

CUADRO Nº 2.22

PERÚ: POBLACIÓN CENSADA RURAL, POR CONDICIÓN DE TENENCIA DE PARTIDA DE NACIMIENTO Y SEXO, SEGÚN DEPARTAMENTO, 2007

Departamento	Total	Total			Hombre				Mujer			
		Partida de nacimiento				Partida de nacimiento				Partida de nacimiento		
		Tiene	No tiene	No especificado		Tiene	No tiene	No especificado		Tiene	No tiene	No especificado
Total	6 601 869	6 446 141	122 183	33 545	3 396 435	3 328 909	50 692	16 834	3 205 434	3 117 232	71 491	16 711
Amazonas	209 990	202 460	6 430	1 100	109 622	106 482	2 565	575	100 368	95 978	3 865	525
Áncash	380 505	373 636	5 186	1 683	190 669	188 406	1 501	762	189 836	185 230	3 685	921
Apurímac	218 519	215 659	1 931	929	109 561	108 384	712	465	108 958	107 275	1 219	464
Arequipa	107 911	106 601	927	383	60 435	59 895	350	190	47 476	46 706	577	193
Ayacucho	257 105	252 645	2 915	1 545	129 408	127 414	1 191	803	127 697	125 231	1 724	742
Cajamarca	933 832	916 260	12 594	4 978	469 849	462 830	4 531	2 488	463 983	453 430	8 063	2 490
Prov. Const. del Callao	-	-	-	-	-	-	-	-	-	-	-	-
Cusco	526 719	517 029	6 834	2 856	269 191	264 941	2 790	1 460	257 528	252 088	4 044	1 396
Huancavelica	310 775	307 342	1 996	1 437	153 629	152 261	673	695	157 146	155 081	1 323	742
Huánuco	438 288	427 444	9 104	1 740	225 447	220 641	3 908	898	212 841	206 803	5 196	842
Ica	75 945	75 322	421	202	39 468	39 187	189	92	36 477	36 135	232	110
Junín	400 211	393 047	5 130	2 034	209 259	206 039	2 231	989	190 952	187 008	2 899	1 045
La Libertad	398 128	387 432	8 430	2 266	204 835	200 631	3 090	1 114	193 293	186 801	5 340	1 152
Lambayeque	227 634	224 022	2 586	1 026	115 730	114 201	1 027	502	111 904	109 821	1 559	524
Lima	169 388	167 762	1 095	531	92 015	91 338	426	251	77 373	76 424	669	280
Loreto	308 341	280 282	25 551	2 508	164 477	151 290	11 923	1 264	143 864	128 992	13 628	1 244
Madre de Dios	29 246	28 335	752	159	17 624	17 178	368	78	11 622	11 157	384	81
Moquegua	24 837	24 698	75	64	13 955	13 897	21	37	10 882	10 801	54	27
Pasco	106 856	103 654	2 733	469	56 524	55 021	1 249	254	50 332	48 633	1 484	215
Piura	432 474	420 803	9 086	2 585	222 494	217 544	3 669	1 281	209 980	203 259	5 417	1 304
Puno	638 550	632 601	3 593	2 356	319 669	317 135	1 322	1 212	318 881	315 466	2 271	1 144
San Martín	256 053	248 607	5 908	1 538	140 346	136 957	2 562	827	115 707	111 650	3 346	711
Tacna	25 140	24 972	112	56	13 857	13 776	56	25	11 283	11 196	56	31
Tumbes	18 610	18 369	169	72	9 883	9 767	79	37	8 727	8 602	90	35
Ucayali	106 812	97 159	8 625	1 028	58 488	53 694	4 259	535	48 324	43 465	4 366	493
Lima Metropolitana 1/	9 684	9 537	71	76	5 112	5 041	34	37	4 572	4 496	37	39
Lima Provincias 2/	159 704	158 225	1 024	455	86 903	86 297	392	214	72 801	71 928	632	241

1/ Comprende la provincia de Lima y la Provincia Constitucional del Callao.

2/ Comprende el departamento de Lima, excepto la provincia de Lima.

Fuente: INEI - Censos Nacionales 2007: XI de Población y VI de Vivienda.

CUADRO Nº 2.23

PERÚ: POBLACIÓN CENSADA, POR GRUPO DE EDAD Y CONDICIÓN DE TENENCIA DE PARTIDA DE NACIMIENTO, SEGÚN DEPARTAMENTO, 2007

Departamento	Total	Grupo de edad																	
		Menor de 3 años			3 a 5 años			6 a 17 años			18 a 29 años			30 a 59 años			60 y más años		
		Partida de nacimiento			Partida de nacimiento			Partida de nacimiento			Partida de nacimiento			Partida de nacimiento			Partida de nacimiento		
		Tiene	No tiene	No especificado	Tiene	No tiene	No especificado	Tiene	No tiene	No especificado	Tiene	No tiene	No especificado	Tiene	No tiene	No especificado	Tiene	No tiene	No especificado
Total	27 419 294	1 403 291	134 861	64 091	1 556 651	62 710	27 552	6 751 834	12 097	2 680	5 895 683	4 929	422	8 989 346	16 016	1 265	2 446 762	47 015	2 089
Amazonas	375 993	23 264	3 161	1 155	26 283	1 502	447	110 552	583	56	72 283	263	23	107 268	878	65	26 764	1 390	56
Áncash	1 063 459	56 528	3 018	2 253	61 127	996	1 023	275 097	277	123	210 189	182	9	338 338	972	78	108 776	4 303	170
Apurímac	404 190	24 781	993	1 039	27 908	282	431	123 262	37	43	69 053	33	1	114 828	217	26	39 820	1 394	42
Arequipa	1 152 303	52 026	3 492	1 601	57 468	1 176	846	253 531	145	71	258 984	44	6	404 274	234	40	117 026	1 272	67
Ayacucho	612 489	34 081	2 682	2 172	42 107	1 039	914	176 318	151	78	118 809	63	2	174 020	292	21	58 002	1 665	73
Cajamarca	1 387 809	79 835	5 555	4 502	88 404	2 118	1 708	393 059	562	225	276 752	366	35	407 795	1 964	167	119 067	5 429	266
Prov. Const. del Callao	876 877	42 231	3 407	1 519	45 239	1 804	765	186 720	173	41	195 491	32	4	318 448	89	5	80 501	391	17
Cusco	1 171 403	61 513	4 434	3 220	75 599	2 159	1 508	328 055	520	153	231 210	234	19	360 247	834	57	98 806	2 710	125
Huancavelica	454 797	27 722	899	1 244	34 825	232	542	144 424	54	48	83 123	35	1	121 791	263	23	38 304	1 213	54
Huánuco	762 223	44 629	4 268	1 908	52 228	2 096	675	229 512	890	116	150 120	437	13	215 656	1 345	51	55 574	2 632	73
Ica	711 932	38 494	2 629	1 293	37 941	921	426	164 493	74	21	156 505	23	5	240 258	99	4	68 332	402	12
Junín	1 232 611	65 610	4 684	3 340	74 513	1 904	1 416	334 677	513	119	260 986	277	32	378 260	804	89	102 910	2 342	135
La Libertad	1 617 050	87 182	8 633	3 342	92 750	3 893	1 598	402 761	991	304	343 706	383	53	516 313	1 380	91	149 278	4 219	173
Lambayeque	1 112 868	58 300	4 880	2 192	62 958	1 847	897	279 211	295	107	230 522	80	22	366 783	428	56	103 146	1 090	54
Lima	8 445 211	376 690	29 546	14 766	407 063	14 776	6 703	1 751 170	1 206	360	1 960 868	307	42	3 055 665	1 005	135	819 595	5 102	212
Loreto	891 732	53 449	20 075	3 892	60 329	10 720	1 556	255 595	2 423	174	185 055	969	44	244 412	1 689	80	49 179	1 998	93
Madre de Dios	109 555	6 528	921	318	6 469	366	145	26 077	50	15	28 171	33	1	35 884	86	4	4 370	114	3
Moquegua	161 533	7 148	246	258	8 026	65	139	33 194	2	16	35 359	3	0	60 701	11	1	16 243	113	8
Pasco	280 449	14 729	1 754	709	16 461	871	256	76 632	263	28	62 804	96	4	86 363	233	17	18 623	575	31
Piura	1 676 315	94 597	11 752	4 381	104 933	4 840	2 007	437 898	877	277	339 794	281	50	526 276	1 265	128	143 165	3 589	205
Puno	1 268 441	62 965	2 686	3 672	75 817	730	1 241	337 556	123	73	266 220	59	7	389 321	285	23	125 363	2 224	76
San Martín	728 808	42 976	5 111	2 521	45 628	2 378	1 104	201 551	473	103	152 786	212	26	225 883	831	60	45 285	1 805	75
Tacna	288 781	13 131	861	461	14 798	295	202	63 614	22	22	68 854	5	4	104 735	17	2	21 603	151	4
Tumbes	200 306	11 106	1 193	532	11 925	519	279	47 049	38	17	45 700	17	3	67 719	40	5	14 004	148	12
Ucayali	432 159	23 776	7 981	1 801	25 852	5 181	724	119 826	1 355	90	92 339	495	16	128 108	755	37	23 026	744	53
Lima Metropolitana 1/	8 482 619	375 720	30 771	14 807	406 517	15 809	6 892	1 739 725	1 275	359	1 981 653	292	40	3 092 149	901	119	810 800	4 608	182
Lima Provincias 2/	839 469	43 201	2 182	1 478	45 785	771	576	198 165	104	42	174 706	47	6	281 964	193	21	89 296	885	47

1/ Comprende la provincia de Lima y la Provincia Constitucional del Callao.

2/ Comprende el departamento de Lima, excepto la provincia de Lima.

Fuente: INEI - Censos Nacionales 2007: XI de Población y VI de Vivienda.

CUADRO Nº 2.24
PERÚ: POBLACIÓN URBANA CENSADA , POR GRUPO DE EDAD Y CONDICIÓN DE TENENCIA DE PARTIDA DE NACIMIENTO, SEGÚN DEPARTAMENTO, 2007

Departamento	Total	Grupo de edad																	
		Menor de 3 años			3 a 5 años			6 a 17 años			18 a 29 años			30 a 59 años			60 y más años		
		Partida de nacimiento			Partida de nacimiento			Partida de nacimiento			Partida de nacimiento			Partida de nacimiento			Partida de nacimiento		
		Tiene	No tiene	No especificado	Tiene	No tiene	No especificado	Tiene	No tiene	No especificado	Tiene	No tiene	No especificado	Tiene	No tiene	No especificado	Tiene	No tiene	No especificado
Total	20 801 847	1 017 548	86 527	43 727	1 073 936	38 258	18 038	4 819 486	4 159	1 231	4 667 862	1 236	152	7 155 772	4 727	469	1 855 735	20 506	919
Amazonas	166 003	8 816	506	490	9 835	208	165	45 905	48	11	32 493	18	1	53 326	128	16	13 579	439	19
Áncash	682 954	33 545	2 059	1 285	35 199	707	552	163 109	84	36	143 033	62	4	233 073	225	27	68 460	1 425	69
Apurímac	185 671	10 417	436	430	11 673	126	189	55 559	5	19	35 849	10	0	55 403	51	5	15 092	397	10
Arequipa	1 044 392	46 309	3 074	1 392	51 177	1 057	727	230 852	124	49	235 650	31	6	367 496	165	25	105 224	985	49
Ayacucho	355 384	18 111	1 528	1 194	22 113	573	453	100 998	50	25	74 391	21	1	104 821	105	11	30 258	700	31
Cajamarca	453 977	23 096	1 600	1 370	24 643	568	456	113 154	111	41	101 966	48	4	149 708	268	20	36 085	805	34
Prov. Const. del Callao	876 877	42 231	3 407	1 519	45 239	1 804	765	186 720	173	41	195 491	32	4	318 448	89	5	80 501	391	17
Cusco	644 684	30 131	1 938	1 507	36 409	856	614	169 071	103	33	144 096	32	6	208 603	188	21	50 091	940	45
Huancavelica	144 022	7 311	274	308	9 083	79	137	42 319	10	12	29 585	5	1	43 030	50	4	11 519	282	13
Huánuco	323 935	16 930	1 166	781	18 756	501	271	90 048	77	21	70 111	29	1	100 330	180	11	24 100	611	11
Ica	635 987	34 284	2 399	1 157	33 878	848	368	147 411	68	18	139 638	20	5	215 691	75	2	59 799	317	9
Junín	825 263	54 847	3 009	2 538	30 283	510	395	216 425	128	42	176 949	73	7	266 014	301	34	72 304	1 341	63
La Libertad	1 218 922	60 056	5 784	2 032	63 000	2 649	1 009	285 958	397	129	271 434	139	15	408 267	425	31	115 843	1 675	79
Lambayeque	885 234	43 830	3 620	1 543	46 734	1 374	639	212 920	161	55	187 523	44	8	302 051	196	22	83 840	639	35
Lima	8 275 823	367 749	29 054	14 433	397 565	14 575	6 544	1 712 693	1 169	349	1 924 517	288	40	2 999 440	921	129	801 325	4 840	192
Loreto	583 391	34 982	7 320	2 366	37 543	3 349	855	160 587	431	51	128 275	90	10	171 544	229	11	34 806	904	38
Madre de Dios	80 309	4 883	511	216	4 833	211	102	20 298	19	6	19 830	5	0	26 294	25	0	3 026	47	3
Moquegua	136 696	6 233	216	226	6 903	58	113	28 599	2	12	29 994	2	0	51 619	9	1	12 625	78	6
Pasco	173 593	8 874	520	413	9 446	189	140	45 810	30	9	39 788	17	0	56 518	57	0	11 522	246	14
Piura	1 243 841	68 604	7 979	2 869	73 877	3 245	1 318	307 451	385	134	264 119	111	19	407 467	475	50	104 342	1 323	73
Puno	629 891	31 077	1 483	2 015	35 853	432	663	166 954	52	28	148 235	16	2	202 549	82	7	39 973	449	21
San Martín	472 755	25 348	2 316	1 562	26 659	1 048	675	126 328	155	41	98 478	60	6	156 193	313	20	32 496	1 010	47
Tacna	263 641	12 069	806	427	13 482	271	184	58 602	22	20	63 382	4	4	95 483	16	1	18 745	120	3
Tumbes	181 696	10 092	1 104	483	10 907	481	262	42 824	32	16	41 667	13	3	61 582	36	5	12 062	120	7
Ucayali	325 347	17 723	4 418	1 171	18 846	2 539	442	88 891	323	33	71 368	66	5	100 822	118	11	18 118	422	31
Lima Metropolitana 1/	8 472 935	375 223	30 738	14 766	405 957	15 781	6 859	1 737 432	1 275	358	1 979 432	292	40	3 089 013	898	119	809 970	4 601	181
Lima Provincias 2/	679 765	34 757	1 723	1 186	36 847	598	450	161 981	67	32	140 576	28	4	228 875	112	15	71 856	630	28

1/ Comprende la provincia de Lima y la Provincia Constitucional del Callao.

2/ Comprende el departamento de Lima, excepto la provincia de Lima.

Fuente: INEI - Censos Nacionales 2007: XI de Población y VI de Vivienda.

CUADRO Nº 2.25
PERÚ: POBLACIÓN RURAL CENSADA , POR GRUPO DE EDAD Y CONDICIÓN DE TENENCIA DE PARTIDA DE NACIMIENTO, SEGÚN DEPARTAMENTO, 2007

Departamento	Total	Grupo de edad																	
		Menor de 3 años			3 a 5 años			6 a 17 años			18 a 29 años			30 a 59 años			60 y más años		
		Partida de nacimiento			Partida de nacimiento			Partida de nacimiento			Partida de nacimiento			Partida de nacimiento			Partida de nacimiento		
		Tiene	No tiene	No especificado	Tiene	No tiene	No especificado	Tiene	No tiene	No especificado	Tiene	No tiene	No especificado	Tiene	No tiene	No especificado	Tiene	No tiene	No especificado
Total	6 594 705	409 670	49 150	21 039	457 936	23 613	8 822	1 930 205	7 937	1 448	1 225 794	3 693	270	1 831 728	11 285	796	590 808	26 505	1 170
Amazonas	209 990	14 448	2 655	665	16 448	1 294	282	64 647	535	45	39 790	245	22	53 942	750	49	13 185	951	37
Áncash	380 505	22 983	959	968	25 928	289	471	111 988	193	87	67 156	120	5	105 265	747	51	40 316	2 878	101
Apurímac	218 519	14 364	557	609	16 235	156	242	67 703	32	24	33 204	23	1	59 425	166	21	24 728	997	32
Arequipa	107 911	5 717	418	209	6 291	119	119	22 679	21	22	23 334	13	-	36 778	69	15	11 802	287	18
Ayacucho	257 105	15 970	1 154	978	19 994	466	461	75 320	101	53	44 418	42	1	69 199	187	10	27 744	965	42
Cajamarca	933 832	56 739	3 955	3 132	63 761	1 550	1 252	279 905	451	184	174 786	318	31	258 087	1 696	147	82 982	4 624	232
Prov. Const. del Callao	-	-	-	-	-	-	-	-	-	-	-	-	-	-	-	-	-	-	-
Cusco	526 719	31 382	2 496	1 713	39 190	1 303	894	158 984	417	120	87 114	202	13	151 644	646	36	48 715	1 770	80
Huancavelica	310 775	20 411	625	936	25 742	153	405	102 105	44	36	53 538	30	-	78 761	213	19	26 785	931	41
Huánuco	438 288	27 699	3 102	1 127	33 472	1 595	404	139 464	813	95	80 009	408	12	115 326	1 165	40	31 474	2 021	62
Ica	75 945	4 210	230	136	4 063	73	58	17 082	6	3	16 867	3	-	24 567	24	2	8 533	85	3
Junín	393 047	34 690	2 491	1 477	19 451	555	329	116 109	384	76	82 010	204	25	110 400	499	55	30 387	997	72
La Libertad	398 128	27 126	2 849	1 310	29 750	1 244	589	116 803	594	175	72 272	244	38	108 046	955	60	33 435	2 544	94
Lambayeque	227 634	14 470	1 260	649	16 224	473	258	66 291	134	52	42 999	36	14	64 732	232	34	19 306	451	19
Lima	169 388	8 941	492	333	9 498	201	159	38 477	37	11	36 351	19	2	56 225	84	6	18 270	262	20
Loreto	308 341	18 467	12 755	1 526	22 786	7 371	701	95 008	1 992	123	56 780	879	34	72 868	1 460	69	14 373	1 094	55
Madre de Dios	29 246	1 645	410	102	1 636	155	43	5 779	31	9	8 341	28	1	9 590	61	4	1 344	67	-
Moquegua	24 837	915	30	32	1 123	7	26	4 595	-	4	5 365	1	0	9 082	2	-	3 618	35	2
Pasco	106 856	5 855	1 234	296	7 015	682	116	30 822	233	19	23 016	79	4	29 845	176	17	7 101	329	17
Piura	432 474	25 993	3 773	1 512	31 056	1 595	689	130 447	492	143	75 675	170	31	118 809	790	78	38 823	2 266	132
Puno	638 550	31 888	1 203	1 657	39 964	298	578	170 602	71	45	117 985	43	5	186 772	203	16	85 390	1 775	55
San Martín	256 053	17 628	2 795	959	18 969	1 330	429	75 223	318	62	54 308	152	20	69 690	518	40	12 789	795	28
Tacna	25 140	1 062	55	34	1 316	24	18	5 012	-	2	5 472	1	-	9 252	1	1	2 858	31	1
Tumbes	18 610	1 014	89	49	1 018	38	17	4 225	6	1	4 033	4	-	6 137	4	-	1 942	28	5
Ucayali	106 812	6 053	3 563	630	7 006	2 642	282	30 935	1 032	57	20 971	429	11	27 286	637	26	4 908	322	22
Lima Metropolitana 1/	9 684	497	33	41	560	28	33	2 293	-	1	2 221	-	-	3 136	3	-	830	7	1
Lima Provincias 2/	159 704	8 444	459	292	8 938	173	126	36 184	37	10	34 130	19	2	53 089	81	6	17 440	255	19

1/ Comprende la provincia de Lima y la Provincia Constitucional del Callao.

2/ Comprende el departamento de Lima, excepto la provincia de Lima.

Fuente: INEI - Censos Nacionales 2007: XI de Población y VI de Vivienda.

CUADRO Nº 2.26
PERÚ: POBLACIÓN CENSADA DE 3 Y MÁS AÑOS DE EDAD QUE TIENE PARTIDA DE NACIMIENTO, POR LENGUA APRENDIDA EN LA NIÑEZ, SEGÚN DEPARTAMENTO, 2007

Departamento	Total	Lengua aprendida en la niñez						Sordomudo
		Quechua	Aymara	Asháninka	Otra lengua nativa	Castellano	Lengua extranjera	
Total	25 633 570	3 328 816	441 291	63 055	163 749	21 588 277	21 284	27 098
Amazonas	343 150	441	63	46	48 424	293 320	51	805
Áncash	993 527	309 321	524	85	578	681 532	372	1 115
Apurímac	374 871	264 211	699	63	91	109 147	69	591
Arequipa	1 091 283	160 631	18 475	181	1 351	908 321	1 586	738
Ayacucho	569 256	358 484	741	261	335	208 704	94	637
Cajamarca	1 285 077	4 993	334	138	1 497	1 275 232	176	2 707
Prov. Const. del Callao	826 399	36 078	2 993	205	1 259	784 932	345	587
Cusco	1 093 917	561 450	1 962	2 765	9 438	514 187	2 523	1 592
Huancavelica	422 467	270 155	369	78	69	151 150	10	636
Huánuco	703 090	199 411	552	633	876	500 397	87	1 134
Ica	667 529	29 405	1 502	114	49	635 421	368	670
Junín	1 144 640	105 255	805	35 901	7 542	993 788	147	1 202
La Libertad	1 504 808	2 732	475	148	1 514	1 498 084	450	1 405
Lambayeque	1 042 620	22 511	374	126	1 035	1 017 245	173	1 156
Lima	7 994 361	474 078	26 173	1 829	6 339	7 466 995	12 633	6 314
Loreto	794 570	5 573	212	155	47 507	740 045	309	769
Madre de Dios	100 971	16 746	988	30	1 948	80 863	292	104
Moquegua	153 523	14 677	16 422	55	291	121 907	62	109
Pasco	260 883	16 454	251	5 933	1 783	236 159	21	282
Piura	1 552 066	1 217	264	125	2 406	1 545 987	322	1 745
Puno	1 194 277	453 832	321 437	636	392	416 150	743	1 087
San Martín	671 133	8 199	193	88	3 025	658 578	114	936
Tacna	273 604	6 804	45 088	89	285	221 082	109	147
Tumbes	186 397	278	80	26	89	185 633	34	257
Ucayali	389 151	5 880	315	13 345	25 626	343 418	194	373
Lima Metropolitana 1/	8 030 844	489 583	28 834	1 950	5 882	7 486 229	12 933	5 433
Lima Provincias 2/	789 916	20 573	332	84	1 716	765 698	45	1 468

1/ Comprende la provincia de Lima y la Provincia Constitucional del Callao.

2/ Comprende el departamento de Lima, excepto la provincia de Lima.

Fuente: INEI - Censos Nacionales 2007: XI de Población y VI de Vivienda.

CUADRO Nº 2.27
PERÚ: POBLACIÓN CENSADA DE 3 Y MÁS AÑOS DE EDAD QUE NO TIENE PARTIDA DE NACIMIENTO, POR LENGUA APRENDIDA EN LA NIÑEZ, SEGÚN DEPARTAMENTO, 2007

Departamento	Total	Lengua aprendida en la niñez						Sordomudo
		Quechua	Aymara	Asháninka	Otra lengua nativa	Castellano	Lengua extranjera	
Total	142 755	27 082	1 634	4 358	9 890	96 977	138	2 676
Amazonas	4 616	16	1	-	2 418	2 047	-	134
Áncash	6 730	4 234	5	-	3	2 208	-	280
Apurímac	1 963	1 763	1	1	2	141	-	55
Arequipa	2 871	1 125	59	-	5	1 637	2	43
Ayacucho	3 210	2 467	3	17	6	649	-	68
Cajamarca	10 439	84	5	-	11	9 867	1	471
Prov. Const. del Callao	2 489	223	4	-	5	2 233	2	22
Cusco	6 457	4 124	12	186	479	1 550	1	105
Huancavelica	1 797	1 501	0	-	1	180	-	115
Huánuco	7 400	3 499	7	59	54	3 550	1	230
Ica	1 519	221	2	-	1	1 273	1	21
Junín	5 828	1 619	11	995	99	2 944	0	160
La Libertad	10 866	22	3	-	11	10 598	2	230
Lambayeque	3 740	574	3	2	6	3 090	1	64
Lima	22 396	2 767	51	3	25	19 252	94	204
Loreto	17 799	305	14	9	5 667	11 711	9	84
Madre de Dios	649	81	3	-	132	414	17	2
Moquegua	194	42	53	-	1	93	-	5
Pasco	2 038	518	2	271	42	1 158	-	47
Piura	10 852	5	3	-	16	10 676	1	151
Puno	3 421	1 562	1 275	2	-	524	-	58
San Martín	5 699	227	-	3	235	5 148	-	86
Tacna	490	16	108	-	1	361	2	2
Tumbes	762	-	-	-	-	756	-	6
Ucayali	8 530	87	9	2 810	670	4 917	4	33
Lima Metropolitana 1/	22 885	2 801	51	3	28	19 693	96	213
Lima Provincias 2/	2 000	189	4	-	2	1 792	-	13

1/ Comprende la provincia de Lima y la Provincia Constitucional del Callao.

2/ Comprende el departamento de Lima, excepto la provincia de Lima.

Fuente: INEI - Censos Nacionales 2007: XI de Población y VI de Vivienda.

CUADRO Nº 2.28
PERÚ: POBLACIÓN CENSADA DE 18 Y MÁS AÑOS DE EDAD, POR SEXO Y ÁREA DE RESIDENCIA, SEGÚN DEPARTAMENTO Y CONDICIÓN DE TENENCIA DE DOCUMENTO NACIONAL DE IDENTIDAD (DNI), 2007

Departamento y condición de tenencia de DNI	Total	Sexo		Área de residencia	
		Hombre	Mujer	Urbana	Rural
Total	17 399 427	8 531 633	8 867 794	13 707 378	3 692 049
Si tiene DNI	16 834 940	8 286 608	8 548 332	13 377 423	3 457 517
No tiene DNI	564 487	245 025	319 462	329 955	234 532
Amazonas	208 990	107 675	101 315	100 019	108 971
Si tiene DNI	189 374	100 170	89 204	94 696	94 678
No tiene DNI	19 616	7 505	12 111	5 323	14 293
Áncash	663 017	326 121	336 896	446 378	216 639
Si tiene DNI	639 277	317 980	321 297	434 588	204 689
No tiene DNI	23 740	8 141	15 599	11 790	11 950
Apurímac	225 414	109 193	116 221	106 817	118 597
Si tiene DNI	218 931	106 560	112 371	104 489	114 442
No tiene DNI	6 483	2 633	3 850	2 328	4 155
Arequipa	781 947	379 214	402 733	709 631	72 316
Si tiene DNI	766 076	372 006	394 070	696 061	70 015
No tiene DNI	15 871	7 208	8 663	13 570	2 301
Ayacucho	352 947	171 680	181 267	210 339	142 608
Si tiene DNI	344 269	167 922	176 347	205 578	138 691
No tiene DNI	8 678	3 758	4 920	4 761	3 917
Cajamarca	811 841	399 405	412 436	288 938	522 903
Si tiene DNI	765 502	382 207	383 295	279 876	485 626
No tiene DNI	46 339	17 198	29 141	9 062	37 277
Prov. Const. del Callao	594 978	288 278	306 700	594 978	-
Si tiene DNI	584 774	283 005	301 769	584 774	-
No tiene DNI	10 204	5 273	4 931	10 204	-
Cusco	694 242	341 095	353 147	404 022	290 220
Si tiene DNI	669 398	330 703	338 695	390 582	278 816
No tiene DNI	24 844	10 392	14 452	13 440	11 404
Huancavelica	244 807	118 574	126 233	84 489	160 318
Si tiene DNI	238 214	116 163	122 051	82 757	155 457
No tiene DNI	6 593	2 411	4 182	1 732	4 861
Huánuco	425 901	212 204	213 697	195 384	230 517
Si tiene DNI	401 703	201 264	200 439	188 915	212 788
No tiene DNI	24 198	10 940	13 258	6 469	17 729
Ica	465 640	227 879	237 761	415 556	50 084
Si tiene DNI	457 549	223 961	233 588	408 460	49 089
No tiene DNI	8 091	3 918	4 173	7 096	995
Junín	741 735	364 225	377 510	517 086	224 649
Si tiene DNI	712 624	351 980	360 644	501 839	210 785
No tiene DNI	29 111	12 245	16 866	15 247	13 864
La Libertad	1 015 596	494 563	521 033	797 908	217 688
Si tiene DNI	975 231	478 356	496 875	774 580	200 651
No tiene DNI	40 365	16 207	24 158	23 328	17 037

Continúa...

CUADRO Nº 2.28
PERÚ: POBLACIÓN CENSADA DE 18 Y MÁS AÑOS DE EDAD, POR SEXO Y ÁREA DE RESIDENCIA, SEGÚN DEPARTAMENTO Y CONDICIÓN DE TENENCIA DE DOCUMENTO NACIONAL DE IDENTIDAD (DNI), 2007

Conclusión.

Departamento y condición de tenencia de DNI	Total	Sexo		Área de residencia	
		Hombre	Mujer	Urbana	Rural
Lambayeque	702 181	334 240	367 941	574 358	127 823
Si tiene DNI	678 832	324 366	354 466	557 908	120 924
No tiene DNI	23 349	9 874	13 475	16 450	6 899
Lima	5 842 931	2 822 171	3 020 760	5 731 692	111 239
Si tiene DNI	5 737 341	2 773 323	2 964 018	5 629 677	107 664
No tiene DNI	105 590	48 848	56 742	102 015	3 575
Loreto	483 519	249 147	234 372	335 907	147 612
Si tiene DNI	441 482	229 031	212 451	317 779	123 703
No tiene DNI	42 037	20 116	21 921	18 128	23 909
Madre de Dios	68 666	38 832	29 834	49 230	19 436
Si tiene DNI	64 435	36 592	27 843	46 928	17 507
No tiene DNI	4 231	2 240	1 991	2 302	1 929
Moquegua	112 439	57 761	54 678	94 334	18 105
Si tiene DNI	111 215	57 219	53 996	93 439	17 776
No tiene DNI	1 224	542	682	895	329
Pasco	168 746	87 049	81 697	108 162	60 584
Si tiene DNI	162 561	84 240	78 321	105 855	56 706
No tiene DNI	6 185	2 809	3 376	2 307	3 878
Piura	1 014 753	499 253	515 500	777 979	236 774
Si tiene DNI	965 960	478 533	487 427	751 299	214 661
No tiene DNI	48 793	20 720	28 073	26 680	22 113
Puno	783 578	385 488	398 090	391 334	392 244
Si tiene DNI	766 000	378 000	388 000	384 370	381 630
No tiene DNI	17 578	7 488	10 090	6 964	10 614
San Martín	426 963	227 051	199 912	288 623	138 340
Si tiene DNI	400 225	215 431	184 794	275 747	124 478
No tiene DNI	26 738	11 620	15 118	12 876	13 862
Tacna	195 375	97 039	98 336	177 758	17 617
Si tiene DNI	192 393	95 457	96 936	175 073	17 320
No tiene DNI	2 982	1 582	1 400	2 685	297
Tumbes	127 648	66 527	61 121	115 495	12 153
Si tiene DNI	122 731	63 466	59 265	110 985	11 746
No tiene DNI	4 917	3 061	1 856	4 510	407
Ucayali	245 573	126 969	118 604	190 961	54 612
Si tiene DNI	228 843	118 673	110 170	181 168	47 675
No tiene DNI	16 730	8 296	8 434	9 793	6 937
Lima Metropolitana 1/	5 890 744	2 832 861	3 057 883	5 884 546	6 198
Si tiene DNI	5 787 776	2 784 087	3 003 689	5 781 743	6 033
No tiene DNI	102 968	48 774	54 194	102 803	165
Lima Provincias 2/	547 165	277 588	269 577	442 124	105 041
Si tiene DNI	534 339	272 241	262 098	432 708	101 631
No tiene DNI	12 826	5 347	7 479	9 416	3 410

1/ Comprende la provincia de Lima y la Provincia Constitucional del Callao.

2/ Comprende el departamento de Lima, excepto la provincia de Lima.

Fuente: INEI - Censos Nacionales 2007: XI de Población y VI de Vivienda.

CUADRO Nº 2.29
PERÚ: POBLACIÓN CENSADA DE 18 Y MÁS AÑOS DE EDAD, POR GRUPO DE EDAD, SEGÚN DEPARTAMENTO, SEXO Y CONDICIÓN DE TENENCIA DE DOCUMENTO NACIONAL DE IDENTIDAD, 2007

Departamento, sexo y condición de tenencia de DNI	Total	Grupo de edad			
		18 - 29 años	30 - 49 años	50 - 59 años	60 y más años
Total	17 399 427	5 899 007	6 959 987	2 044 790	2 495 643
Si tiene	16 834 940	5 608 387	6 865 702	2 010 336	2 350 515
No tiene	564 487	290 620	94 285	34 454	145 128
Hombre	8 531 633	2 925 339	3 401 391	999 795	1 205 108
Si tiene	8 286 608	2 773 216	3 359 959	987 410	1 166 023
No tiene	245 025	152 123	41 432	12 385	39 085
Mujer	8 867 794	2 973 668	3 558 596	1 044 995	1 290 535
Si tiene	8 548 332	2 835 171	3 505 743	1 022 926	1 184 492
No tiene	319 462	138 497	52 853	22 069	106 043
Amazonas	208 990	72 569	85 280	22 931	28 210
Si tiene	189 374	63 231	81 040	21 412	23 691
No tiene	19 616	9 338	4 240	1 519	4 519
Hombre	107 675	37 097	44 094	12 166	14 318
Si tiene	100 170	32 625	42 784	11 708	13 053
No tiene	7 505	4 472	1 310	458	1 265
Mujer	101 315	35 472	41 186	10 765	13 892
Si tiene	89 204	30 606	38 256	9 704	10 638
Si tiene	12 111	4 866	2 930	1 061	3 254
Áncash	663 017	210 380	260 091	79 297	113 249
Si tiene	639 277	201 995	256 730	77 583	102 969
Si tiene	23 740	8 385	3 361	1 714	10 280
Hombre	326 121	105 549	127 921	38 296	54 355
Si tiene	317 980	101 531	126 635	37 764	52 050
No tiene	8 141	4 018	1 286	532	2 305
Mujer	336 896	104 831	132 170	41 001	58 894
Si tiene	321 297	100 464	130 095	39 819	50 919
No tiene	15 599	4 367	2 075	1 182	7 975
Apurímac	225 414	69 087	89 350	25 721	41 256
Si tiene	218 931	66 800	88 705	25 316	38 110
No tiene	6 483	2 287	645	405	3 146
Hombre	109 193	33 917	44 033	12 493	18 750
Si tiene	106 560	32 623	43 710	12 343	17 884
No tiene	2 633	1 294	323	150	866
Mujer	116 221	35 170	45 317	13 228	22 506
Si tiene	112 371	34 177	44 995	12 973	20 226
No tiene	3 850	993	322	255	2 280
Arequipa	781 947	259 034	311 365	93 183	118 365
Si tiene	766 076	250 200	309 320	92 357	114 199
No tiene	15 871	8 834	2 045	826	4 166
Hombre	379 214	127 675	149 035	45 128	57 376
Si tiene	372 006	123 088	147 967	44 751	56 200
No tiene	7 208	4 587	1 068	377	1 176
Mujer	402 733	131 359	162 330	48 055	60 989
Si tiene	394 070	127 112	161 353	47 606	57 999
No tiene	8 663	4 247	977	449	2 990
Ayacucho	352 947	118 874	135 322	39 011	59 740
Si tiene	344 269	114 625	134 382	38 638	56 624
No tiene	8 678	4 249	940	373	3 116
Hombre	171 680	59 966	66 618	18 496	26 600
Si tiene	167 922	57 496	66 165	18 357	25 904
No tiene	3 758	2 470	453	139	696
Mujer	181 267	58 908	68 704	20 515	33 140
Si tiene	176 347	57 129	68 217	20 281	30 720
No tiene	4 920	1 779	487	234	2 420

Continúa...

CUADRO Nº 2.29
PERÚ: POBLACIÓN CENSADA DE 18 Y MÁS AÑOS DE EDAD, POR GRUPO DE EDAD, SEGÚN DEPARTAMENTO, SEXO Y CONDICIÓN DE TENENCIA DE DOCUMENTO NACIONAL DE IDENTIDAD, 2007

Departamento, sexo y condición de tenencia de DNI	Total	Grupo de edad			
		18 - 29 años	30 - 49 años	50 - 59 años	60 y más años
Cajamarca	811 841	277 153	319 875	90 051	124 762
Si tiene	765 502	260 860	311 094	85 928	107 620
No tiene	46 339	16 293	8 781	4 123	17 142
Hombre	399 405	137 077	157 296	44 207	60 825
Si tiene	382 207	128 727	154 185	43 045	56 250
No tiene	17 198	8 350	3 111	1 162	4 575
Mujer	412 436	140 076	162 579	45 844	63 937
Si tiene	383 295	132 133	156 909	42 883	51 370
No tiene	29 141	7 943	5 670	2 961	12 567
Prov. Const. del Callao	594 978	195 527	244 352	74 190	80 909
Si tiene	584 774	188 993	242 468	73 770	79 543
No tiene	10 204	6 534	1 884	420	1 366
Hombre	288 278	96 135	117 926	35 111	39 106
Si tiene	283 005	92 646	116 678	34 902	38 779
No tiene	5 273	3 489	1 248	209	327
Mujer	306 700	99 392	126 426	39 079	41 803
Si tiene	301 769	96 347	125 790	38 868	40 764
No tiene	4 931	3 045	636	211	1 039
Cusco	694 242	231 463	280 933	80 205	101 641
Si tiene	669 398	220 278	277 309	78 245	93 566
No tiene	24 844	11 185	3 624	1 960	8 075
Hombre	341 095	114 720	138 573	39 978	47 824
Si tiene	330 703	108 981	137 101	39 211	45 410
No tiene	10 392	5 739	1 472	767	2 414
Mujer	353 147	116 743	142 360	40 227	53 817
Si tiene	338 695	111 297	140 208	39 034	48 156
No tiene	14 452	5 446	2 152	1 193	5 661
Huancavelica	244 807	83 159	93 713	28 364	39 571
Si tiene	238 214	80 607	92 985	27 988	36 634
No tiene	6 593	2 552	728	376	2 937
Hombre	118 574	40 960	45 965	13 734	17 915
Si tiene	116 163	39 579	45 669	13 620	17 295
No tiene	2 411	1 381	296	114	620
Mujer	126 233	42 199	47 748	14 630	21 656
Si tiene	122 051	41 028	47 316	14 368	19 339
No tiene	4 182	1 171	432	262	2 317
Huánuco	425 901	150 570	169 247	47 805	58 279
Si tiene	401 703	139 822	164 402	46 060	51 419
No tiene	24 198	10 748	4 845	1 745	6 860
Hombre	212 204	75 545	83 903	24 062	28 694
Si tiene	201 264	69 668	81 704	23 379	26 513
No tiene	10 940	5 877	2 199	683	2 181
Mujer	213 697	75 025	85 344	23 743	29 585
Si tiene	200 439	70 154	82 698	22 681	24 906
No tiene	13 258	4 871	2 646	1 062	4 679
Ica	465 640	156 533	184 316	56 045	68 746
Si tiene	457 549	151 525	183 026	55 676	67 322
No tiene	8 091	5 008	1 290	369	1 424
Hombre	227 879	78 084	88 850	26 951	33 994
Si tiene	223 961	75 381	88 173	26 788	33 619
No tiene	3 918	2 703	677	163	375
Mujer	237 761	78 449	95 466	29 094	34 752
Si tiene	233 588	76 144	94 853	28 888	33 703
No tiene	4 173	2 305	613	206	1 049

Continúa...

CUADRO Nº 2.29
PERÚ: POBLACIÓN CENSADA DE 18 Y MÁS AÑOS DE EDAD, POR GRUPO DE EDAD, SEGÚN DEPARTAMENTO, SEXO Y CONDICIÓN DE TENENCIA DE DOCUMENTO NACIONAL DE IDENTIDAD, 2007

Departamento, sexo y condición de tenencia de DNI	Total	Grupo de edad			
		18 - 29 años	30 - 49 años	50 - 59 años	60 y más años
Junín	741 735	259 268	292 580	84 723	105 164
Si tiene	712 624	244 170	288 416	83 143	96 895
No tiene	29 111	15 098	4 164	1 580	8 269
Hombre	364 225	129 976	141 519	41 476	51 254
Si tiene	351 980	121 822	139 931	40 941	49 286
No tiene	12 245	8 154	1 588	535	1 968
Mujer	377 510	129 292	151 061	43 247	53 910
Si tiene	360 644	122 348	148 485	42 202	47 609
No tiene	16 866	6 944	2 576	1 045	6 301
La Libertad	1 015 596	344 142	397 969	119 815	153 670
Si tiene	975 231	324 371	391 676	117 185	141 999
No tiene	40 365	19 771	6 293	2 630	11 671
Hombre	494 563	170 725	192 939	57 380	73 519
Si tiene	478 356	160 815	190 506	56 595	70 440
No tiene	16 207	9 910	2 433	785	3 079
Mujer	521 033	173 417	205 030	62 435	80 151
Si tiene	496 875	163 556	201 170	60 590	71 559
No tiene	24 158	9 861	3 860	1 845	8 592
Lambayeque	702 181	230 624	280 663	86 604	104 290
Si tiene	678 832	217 907	276 659	85 245	99 021
No tiene	23 349	12 717	4 004	1 359	5 269
Hombre	334 240	111 186	130 402	41 248	51 404
Si tiene	324 366	104 720	128 774	40 819	50 053
No tiene	9 874	6 466	1 628	429	1 351
Mujer	367 941	119 438	150 261	45 356	52 886
Si tiene	354 466	113 187	147 885	44 426	48 968
No tiene	13 475	6 251	2 376	930	3 918
Lima	5 842 931	1 961 217	2 349 473	707 332	824 909
Si tiene	5 737 341	1 895 036	2 332 794	702 812	806 699
No tiene	105 590	66 181	16 679	4 520	18 210
Hombre	2 822 171	963 154	1 132 686	336 204	390 127
Si tiene	2 773 323	929 080	1 124 034	334 204	386 005
No tiene	48 848	34 074	8 652	2 000	4 122
Mujer	3 020 760	998 063	1 216 787	371 128	434 782
Si tiene	2 964 018	965 956	1 208 760	368 608	420 694
No tiene	56 742	32 107	8 027	2 520	14 088
Loreto	483 519	186 068	193 393	52 788	51 270
Si tiene	441 482	161 965	184 445	50 192	44 880
No tiene	42 037	24 103	8 948	2 596	6 390
Hombre	249 147	93 497	99 899	28 724	27 027
Si tiene	229 031	80 808	95 897	27 685	24 641
No tiene	20 116	12 689	4 002	1 039	2 386
Mujer	234 372	92 571	93 494	24 064	24 243
Si tiene	212 451	81 157	88 548	22 507	20 239
No tiene	21 921	11 414	4 946	1 557	4 004
Madre de Dios	68 666	28 205	29 789	6 185	4 487
Si tiene	64 435	25 316	28 966	6 008	4 145
No tiene	4 231	2 889	823	177	342
Hombre	38 832	14 899	17 232	3 956	2 745
Si tiene	36 592	13 362	16 791	3 864	2 575
No tiene	2 240	1 537	441	92	170
Mujer	29 834	13 306	12 557	2 229	1 742
Si tiene	27 843	11 954	12 175	2 144	1 570
No tiene	1 991	1 352	382	85	172

Continúa...

CUADRO Nº 2.29
PERÚ: POBLACIÓN CENSADA DE 18 Y MÁS AÑOS DE EDAD, POR GRUPO DE EDAD, SEGÚN DEPARTAMENTO, SEXO Y CONDICIÓN DE TENENCIA DE DOCUMENTO NACIONAL DE IDENTIDAD, 2007

Departamento, sexo y condición de tenencia de DNI	Total	Grupo de edad			
		18 - 29 años	30 - 49 años	50 - 59 años	60 y más años
Moquegua	112 439	35 362	46 729	13 984	16 364
Si tiene	111 215	34 701	46 600	13 933	15 981
No tiene	1 224	661	129	51	383
Hombre	57 761	17 911	23 760	7 303	8 787
Si tiene	57 219	17 538	23 706	7 282	8 693
No tiene	542	373	54	21	94
Mujer	54 678	17 451	22 969	6 681	7 577
Si tiene	53 996	17 163	22 894	6 651	7 288
No tiene	682	288	75	30	289
Pasco	168 746	62 904	69 018	17 595	19 229
Si tiene	162 561	59 741	68 018	17 202	17 600
No tiene	6 185	3 163	1 000	393	1 629
Hombre	87 049	32 235	35 822	9 224	9 768
Si tiene	84 240	30 496	35 394	9 073	9 277
No tiene	2 809	1 739	428	151	491
Mujer	81 697	30 669	33 196	8 371	9 461
Si tiene	78 321	29 245	32 624	8 129	8 323
No tiene	3 376	1 424	572	242	1 138
Piura	1 014 753	340 125	407 858	119 811	146 959
Si tiene	965 960	317 700	399 611	116 164	132 485
No tiene	48 793	22 425	8 247	3 647	14 474
Hombre	499 253	167 942	198 072	59 939	73 300
Si tiene	478 533	156 012	194 553	58 755	69 213
No tiene	20 720	11 930	3 519	1 184	4 087
Mujer	515 500	172 183	209 786	59 872	73 659
Si tiene	487 427	161 688	205 058	57 409	63 272
No tiene	28 073	10 495	4 728	2 463	10 387
Puno	783 578	266 286	298 646	90 983	127 663
Si tiene	766 000	258 271	296 725	90 118	120 886
No tiene	17 578	8 015	1 921	865	6 777
Hombre	385 488	132 640	146 329	45 050	61 469
Si tiene	378 000	128 293	145 420	44 711	59 576
No tiene	7 488	4 347	909	339	1 893
Mujer	398 090	133 646	152 317	45 933	66 194
Si tiene	388 000	129 978	151 305	45 407	61 310
No tiene	10 090	3 668	1 012	526	4 884
San Martin	426 963	153 024	181 456	45 318	47 165
Si tiene	400 225	138 220	176 321	43 704	41 980
No tiene	26 738	14 804	5 135	1 614	5 185
Hombre	227 051	80 246	97 465	24 984	24 356
Si tiene	215 431	72 519	95 465	24 456	22 991
No tiene	11 620	7 727	2 000	528	1 365
Mujer	199 912	72 778	83 991	20 334	22 809
Si tiene	184 794	65 701	80 856	19 248	18 989
No tiene	15 118	7 077	3 135	1 086	3 820
Tacna	195 375	68 863	82 597	22 157	21 758
Si tiene	192 393	66 946	82 156	22 049	21 242
No tiene	2 982	1 917	441	108	516
Hombre	97 039	34 063	40 519	11 433	11 024
Si tiene	95 457	32 911	40 291	11 381	10 874
No tiene	1 582	1 152	228	52	150
Mujer	98 336	34 800	42 078	10 724	10 734
Si tiene	96 936	34 035	41 865	10 668	10 368
No tiene	1 400	765	213	56	366

Continúa.

CUADRO Nº 2.29
PERÚ: POBLACIÓN CENSADA DE 18 Y MÁS AÑOS DE EDAD, POR GRUPO DE EDAD, SEGÚN DEPARTAMENTO, SEXO Y CONDICIÓN DE TENENCIA DE DOCUMENTO NACIONAL DE IDENTIDAD, 2007

Conclusión.

Departamento, sexo y condición de tenencia de DNI	Total	Grupo de edad			
		18 - 29 años	30 - 49 años	50 - 59 años	60 y más años
Tumbes	127 648	45 720	53 566	14 198	14 164
Si tiene	122 731	42 476	52 868	13 991	13 396
No tiene	4 917	3 244	698	207	768
Hombre	66 527	23 685	27 603	7 694	7 545
Si tiene	63 466	21 434	27 192	7 594	7 246
No tiene	3 061	2 251	411	100	299
Mujer	61 121	22 035	25 963	6 504	6 619
Si tiene	59 265	21 042	25 676	6 397	6 150
No tiene	1 856	993	287	107	469
Ucayali	245 573	92 850	102 406	26 494	23 823
Si tiene	228 843	82 631	98 986	25 617	21 609
No tiene	16 730	10 219	3 420	877	2 214
Hombre	126 969	46 455	52 930	14 558	13 026
Si tiene	118 673	41 061	51 234	14 182	12 196
No tiene	8 296	5 394	1 696	376	830
Mujer	118 604	46 395	49 476	11 936	10 797
Si tiene	110 170	41 570	47 752	11 435	9 413
No tiene	8 434	4 825	1 724	501	1 384
Lima Metropolitana 1/	5 890 744	1 981 985	2 377 654	715 515	815 590
Si tiene	5 787 776	1 916 009	2 361 075	711 260	799 432
No tiene	102 968	65 976	16 579	4 255	16 158
Hombre	2 832 861	970 000	1 141 351	337 984	383 526
Si tiene	2 784 087	935 925	1 132 318	336 022	379 822
No tiene	48 774	34 075	9 033	1 962	3 704
Mujer	3 057 883	1 011 985	1 236 303	377 531	432 064
Si tiene	3 003 689	980 084	1 228 757	375 238	419 610
No tiene	54 194	31 901	7 546	2 293	12 454
Lima Provincias 2/	547 165	174 759	216 171	66 007	90 228
Si tiene	534 339	168 020	214 187	65 322	86 810
No tiene	12 826	6 739	1 984	685	3 418
Hombre	277 588	89 289	109 261	33 331	45 707
Si tiene	272 241	85 801	108 394	33 084	44 962
No tiene	5 347	3 488	867	247	745
Mujer	269 577	85 470	106 910	32 676	44 521
Si tiene	262 098	82 219	105 793	32 238	41 848
No tiene	7 479	3 251	1 117	438	2 673

1/ Comprende la provincia de Lima y la Provincia Constitucional del Callao.
2/ Comprende el departamento de Lima, excepto la provincia de Lima.
Fuente: INEI - Censos Nacionales 2007: XI de Población y VI de Vivienda.

CUADRO Nº 2.30
PERÚ: POBLACIÓN CENSADA DE 18 Y MÁS AÑOS DE EDAD, POR GRUPO DE EDAD, SEGÚN DEPARTAMENTO, ÁREA DE RESIDENCIA Y CONDICIÓN DE TENENCIA DE DOCUMENTO NACIONAL DE IDENTIDAD, 2007

Departamento, área de residencia y condición de tenencia de DNI	Total	Grupo de edad			
		18 - 29 años	30 - 49 años	50 - 59 años	60 y más años
Total	17 399 427	5 899 007	6 959 987	2 044 790	2 495 643
Si tiene	16 834 940	5 608 387	6 865 702	2 010 336	2 350 515
No tiene	564 487	290 620	94 285	34 454	145 128
Urbana	13 707 378	4 669 250	5 542 816	1 618 152	1 877 160
Si tiene	13 377 423	4 475 829	5 492 157	1 602 038	1 807 399
No tiene	329 955	193 421	50 659	16 114	69 761
Rural	3 692 049	1 229 757	1 417 171	426 638	618 483
Si tiene	3 457 517	1 132 558	1 373 545	408 298	543 116
No tiene	234 532	97 199	43 626	18 340	75 367
Amazonas	208 990	72 569	85 280	22 931	28 210
Si tiene	189 374	63 231	81 040	21 412	23 691
No tiene	19 616	9 338	4 240	1 519	4 519
Urbana	100 019	32 512	42 214	11 256	14 037
Si tiene	94 696	29 915	41 333	10 911	12 537
No tiene	5 323	2 597	881	345	1 500
Rural	108 971	40 057	43 066	11 675	14 173
Si tiene	94 678	33 316	39 707	10 501	11 154
No tiene	14 293	6 741	3 359	1 174	3 019
Áncash	663 017	210 380	260 091	79 297	113 249
Si tiene	639 277	201 995	256 730	77 583	102 969
No tiene	23 740	8 385	3 361	1 714	10 280
Urbana	446 378	143 099	179 978	53 347	69 954
Si tiene	434 588	137 826	178 214	52 654	65 894
No tiene	11 790	5 273	1 764	693	4 060
Rural	216 639	67 281	80 113	25 950	43 295
Si tiene	204 689	64 169	78 516	24 929	37 075
No tiene	11 950	3 112	1 597	1 021	6 220
Apurímac	225 414	69 087	89 350	25 721	41 256
Si tiene	218 931	66 800	88 705	25 316	38 110
No tiene	6 483	2 287	645	405	3 146
Urbana	106 817	35 859	44 333	11 126	15 499
Si tiene	104 489	34 707	44 145	11 022	14 615
No tiene	2 328	1 152	188	104	884
Rural	118 597	33 228	45 017	14 595	25 757
Si tiene	114 442	32 093	44 560	14 294	23 495
No tiene	4 155	1 135	457	301	2 262
Arequipa	781 947	259 034	311 365	93 183	118 365
Si tiene	766 076	250 200	309 320	92 357	114 199
No tiene	15 871	8 834	2 045	826	4 166
Urbana	709 631	235 687	283 141	84 545	106 258
Si tiene	696 061	227 977	281 387	83 858	102 839
No tiene	13 570	7 710	1 754	687	3 419
Rural	72 316	23 347	28 224	8 638	12 107
Si tiene	70 015	22 223	27 933	8 499	11 360
No tiene	2 301	1 124	291	139	747
Ayacucho	352 947	118 874	135 322	39 011	59 740
Si tiene	344 269	114 625	134 382	38 638	56 624
No tiene	8 678	4 249	940	373	3 116
Urbana	210 339	74 413	82 770	22 167	30 989
Si tiene	205 578	71 699	82 234	21 996	29 649
No tiene	4 761	2 714	536	171	1 340
Rural	142 608	44 461	52 552	16 844	28 751
Si tiene	138 691	42 926	52 148	16 642	26 975
No tiene	3 917	1 535	404	202	1 776

Continúa...

CUADRO Nº 2.30
PERÚ: POBLACIÓN CENSADA DE 18 Y MÁS AÑOS DE EDAD, POR GRUPO DE EDAD, SEGÚN DEPARTAMENTO, ÁREA DE RESIDENCIA Y CONDICIÓN DE TENENCIA DE DOCUMENTO NACIONAL DE IDENTIDAD, 2007

Departamento, área de residencia y condición de tenencia de DNI	Total	Grupo de edad			
		18 - 29 años	30 - 49 años	50 - 59 años	60 y más años
Cajamarca	811 841	277 153	319 875	90 051	124 762
Si tiene	765 502	260 860	311 094	85 928	107 620
No tiene	46 339	16 293	8 781	4 123	17 142
Urbana	288 938	102 018	118 595	31 401	36 924
Si tiene	279 876	97 757	117 065	30 789	34 265
No tiene	9 062	4 261	1 530	612	2 659
Rural	522 903	175 135	201 280	58 650	87 838
Si tiene	485 626	163 103	194 029	55 139	73 355
No tiene	37 277	12 032	7 251	3 511	14 483
Prov. Const. del Callao	594 978	195 527	244 352	74 190	80 909
Si tiene	584 774	188 993	242 468	73 770	79 543
No tiene	10 204	6 534	1 884	420	1 366
Urbana	594 978	195 527	244 352	74 190	80 909
Si tiene	584 774	188 993	242 468	73 770	79 543
No tiene	10 204	6 534	1 884	420	1 366
Rural	-	-	-	-	-
Si tiene	-	-	-	-	-
No tiene	-	-	-	-	-
Cusco	694 242	231 463	280 933	80 205	101 641
Si tiene	669 398	220 278	277 309	78 245	93 566
No tiene	24 844	11 185	3 624	1 960	8 075
Urbana	404 022	144 134	164 500	44 312	51 076
Si tiene	390 582	137 079	162 542	43 257	47 704
No tiene	13 440	7 055	1 958	1 055	3 372
Rural	290 220	87 329	116 433	35 893	50 565
Si tiene	278 816	83 199	114 767	34 988	45 862
No tiene	11 404	4 130	1 666	905	4 703
Huancavelica	244 807	83 159	93 713	28 364	39 571
Si tiene	238 214	80 607	92 985	27 988	36 634
No tiene	6 593	2 552	728	376	2 937
Urbana	84 489	29 591	33 639	9 445	11 814
Si tiene	82 757	28 775	33 483	9 360	11 139
No tiene	1 732	816	156	85	675
Rural	160 318	53 568	60 074	18 919	27 757
Si tiene	155 457	51 832	59 502	18 628	25 495
No tiene	4 861	1 736	572	291	2 262
Huánuco	425 901	150 570	169 247	47 805	58 279
Si tiene	401 703	139 822	164 402	46 060	51 419
No tiene	24 198	10 748	4 845	1 745	6 860
Urbana	195 384	70 141	78 510	22 011	24 722
Si tiene	188 915	66 648	77 506	21 670	23 091
No tiene	6 469	3 493	1 004	341	1 631
Rural	230 517	80 429	90 737	25 794	33 557
Si tiene	212 788	73 174	86 896	24 390	28 328
No tiene	17 729	7 255	3 841	1 404	5 229
Ica	465 640	156 533	184 316	56 045	68 746
Si tiene	457 549	151 525	183 026	55 676	67 322
No tiene	8 091	5 008	1 290	369	1 424
Urbana	415 556	139 663	165 679	50 089	60 125
Si tiene	408 460	135 222	164 546	49 763	58 929
No tiene	7 096	4 441	1 133	326	1 196
Rural	50 084	16 870	18 637	5 956	8 621
Si tiene	49 089	16 303	18 480	5 913	8 393
No tiene	995	567	157	43	228

Continúa...

CUADRO Nº 2.30
PERÚ: POBLACIÓN CENSADA DE 18 Y MÁS AÑOS DE EDAD, POR GRUPO DE EDAD, SEGÚN DEPARTAMENTO, ÁREA DE RESIDENCIA Y CONDICIÓN DE TENENCIA DE DOCUMENTO NACIONAL DE IDENTIDAD, 2007

Departamento, área de residencia y condición de tenencia de DNI	Total	Grupo de edad			
		18 - 29 años	30 - 49 años	50 - 59 años	60 y más años
Junín	741 735	259 268	292 580	84 723	105 164
Si tiene	712 624	244 170	288 416	83 143	96 895
No tiene	29 111	15 098	4 164	1 580	8 269
Urbana	517 086	177 029	205 970	60 379	73 708
Si tiene	501 839	168 908	204 026	59 660	69 245
No tiene	15 247	8 121	1 944	719	4 463
Rural	224 649	82 239	86 610	24 344	31 456
Si tiene	210 785	75 262	84 390	23 483	27 650
No tiene	13 864	6 977	2 220	861	3 806
La Libertad	1 015 596	344 142	397 969	119 815	153 670
Si tiene	975 231	324 371	391 676	117 185	141 999
No tiene	40 365	19 771	6 293	2 630	11 671
Urbana	797 908	271 588	313 560	95 163	117 597
Si tiene	774 580	257 928	310 195	94 095	112 362
No tiene	23 328	13 660	3 365	1 068	5 235
Rural	217 688	72 554	84 409	24 652	36 073
Si tiene	200 651	66 443	81 481	23 090	29 637
No tiene	17 037	6 111	2 928	1 562	6 436
Lambayeque	702 181	230 624	280 663	86 604	104 290
Si tiene	678 832	217 907	276 659	85 245	99 021
No tiene	23 349	12 717	4 004	1 359	5 269
Urbana	574 358	187 575	230 611	71 658	84 514
Si tiene	557 908	177 800	228 012	70 904	81 192
No tiene	16 450	9 775	2 599	754	3 322
Rural	127 823	43 049	50 052	14 946	19 776
Si tiene	120 924	40 107	48 647	14 341	17 829
No tiene	6 899	2 942	1 405	605	1 947
Lima	5 842 931	1 961 217	2 349 473	707 332	824 909
Si tiene	5 737 341	1 895 036	2 332 794	702 812	806 699
No tiene	105 590	66 181	16 679	4 520	18 210
Urbana	5 731 692	1 924 845	2 306 210	694 280	806 357
Si tiene	5 629 677	1 860 329	2 290 147	690 006	789 195
No tiene	102 015	64 516	16 063	4 274	17 162
Rural	111 239	36 372	43 263	13 052	18 552
Si tiene	107 664	34 707	42 647	12 806	17 504
No tiene	3 575	1 665	616	246	1 048
Loreto	483 519	186 068	193 393	52 788	51 270
Si tiene	441 482	161 965	184 445	50 192	44 880
No tiene	42 037	24 103	8 948	2 596	6 390
Urbana	335 907	128 375	134 207	37 577	35 748
Si tiene	317 779	117 278	131 097	36 676	32 728
No tiene	18 128	11 097	3 110	901	3 020
Rural	147 612	57 693	59 186	15 211	15 522
Si tiene	123 703	44 687	53 348	13 516	12 152
No tiene	23 909	13 006	5 838	1 695	3 370
Madre de Dios	68 666	28 205	29 789	6 185	4 487
Si tiene	64 435	25 316	28 966	6 008	4 145
No tiene	4 231	2 889	823	177	342
Urbana	49 230	19 835	21 785	4 534	3 076
Si tiene	46 928	18 255	21 351	4 434	2 888
No tiene	2 302	1 580	434	100	188
Rural	19 436	8 370	8 004	1 651	1 411
Si tiene	17 507	7 061	7 615	1 574	1 257
No tiene	1 929	1 309	389	77	154

Continúa...

CUADRO Nº 2.30
PERÚ: POBLACIÓN CENSADA DE 18 Y MÁS AÑOS DE EDAD, POR GRUPO DE EDAD, SEGÚN DEPARTAMENTO, ÁREA DE RESIDENCIA Y CONDICIÓN DE TENENCIA DE DOCUMENTO NACIONAL DE IDENTIDAD, 2007

Departamento, área de residencia y condición de tenencia de DNI	Total	Grupo de edad			
		18 - 29 años	30 - 49 años	50 - 59 años	60 y más años
Moquegua	112 439	35 362	46 729	13 984	16 364
Si tiene	111 215	34 701	46 600	13 933	15 981
No tiene	1 224	661	129	51	383
Urbana	94 334	29 996	39 870	11 759	12 709
Si tiene	93 439	29 457	39 782	11 725	12 475
No tiene	895	539	88	34	234
Rural	18 105	5 366	6 859	2 225	3 655
Si tiene	17 776	5 244	6 818	2 208	3 506
No tiene	329	122	41	17	149
Pasco	168 746	62 904	69 018	17 595	19 229
Si tiene	162 561	59 741	68 018	17 202	17 600
No tiene	6 185	3 163	1 000	393	1 629
Urbana	108 162	39 805	45 162	11 413	11 782
Si tiene	105 855	38 570	44 863	11 299	11 123
No tiene	2 307	1 235	299	114	659
Rural	60 584	23 099	23 856	6 182	7 447
Si tiene	56 706	21 171	23 155	5 903	6 477
No tiene	3 878	1 928	701	279	970
Piura	1 014 753	340 125	407 858	119 811	146 959
Si tiene	965 960	317 700	399 611	116 164	132 485
No tiene	48 793	22 425	8 247	3 647	14 474
Urbana	777 979	264 249	316 562	91 430	105 738
Si tiene	751 299	249 579	312 331	89 902	99 487
No tiene	26 680	14 670	4 231	1 528	6 251
Rural	236 774	75 876	91 296	28 381	41 221
Si tiene	214 661	68 121	87 280	26 262	32 998
No tiene	22 113	7 755	4 016	2 119	8 223
Puno	783 578	266 286	298 646	90 983	127 663
Si tiene	766 000	258 271	296 725	90 118	120 886
No tiene	17 578	8 015	1 921	865	6 777
Urbana	391 334	148 253	161 906	40 732	40 443
Si tiene	384 370	144 220	161 081	40 348	38 721
No tiene	6 964	4 033	825	384	1 722
Rural	392 244	118 033	136 740	50 251	87 220
Si tiene	381 630	114 051	135 644	49 770	82 165
No tiene	10 614	3 982	1 096	481	5 055
San Martin	426 963	153 024	181 456	45 318	47 165
Si tiene	400 225	138 220	176 321	43 704	41 980
No tiene	26 738	14 804	5 135	1 614	5 185
Urbana	288 623	98 544	124 771	31 755	33 553
Si tiene	275 747	91 414	122 635	31 066	30 632
No tiene	12 876	7 130	2 136	689	2 921
Rural	138 340	54 480	56 685	13 563	13 612
Si tiene	124 478	46 806	53 686	12 638	11 348
No tiene	13 862	7 674	2 999	925	2 264
Tacna	195 375	68 863	82 597	22 157	21 758
Si tiene	192 393	66 946	82 156	22 049	21 242
No tiene	2 982	1 917	441	108	516
Urbana	177 758	63 390	75 605	19 895	18 868
Si tiene	175 073	61 645	75 190	19 800	18 438
No tiene	2 685	1 745	415	95	430
Rural	17 617	5 473	6 992	2 262	2 890
Si tiene	17 320	5 301	6 966	2 249	2 804
No tiene	297	172	26	13	86

Continúa...

CUADRO Nº 2.30
PERÚ: POBLACIÓN CENSADA DE 18 Y MÁS AÑOS DE EDAD, POR GRUPO DE EDAD, SEGÚN DEPARTAMENTO, ÁREA DE RESIDENCIA Y CONDICIÓN DE TENENCIA DE DOCUMENTO NACIONAL DE IDENTIDAD, 2007

Conclusión.

Departamento, área de residencia y condición de tenencia de DNI	Total	Grupo de edad			
		18 - 29 años	30 - 49 años	50 - 59 años	60 y más años
Tumbes	127 648	45 720	53 566	14 198	14 164
Si tiene	122 731	42 476	52 868	13 991	13 396
No tiene	4 917	3 244	698	207	768
Urbana	115 495	41 683	48 841	12 782	12 189
Si tiene	110 985	38 633	48 212	12 598	11 542
No tiene	4 510	3 050	629	184	647
Rural	12 153	4 037	4 725	1 416	1 975
Si tiene	11 746	3 843	4 656	1 393	1 854
No tiene	407	194	69	23	121
Ucayali	245 573	92 850	102 406	26 494	23 823
Si tiene	228 843	82 631	98 986	25 617	21 609
No tiene	16 730	10 219	3 420	877	2 214
Urbana	190 961	71 439	80 045	20 906	18 571
Si tiene	181 168	65 215	78 312	20 475	17 166
No tiene	9 793	6 224	1 733	431	1 405
Rural	54 612	21 411	22 361	5 588	5 252
Si tiene	47 675	17 416	20 674	5 142	4 443
No tiene	6 937	3 995	1 687	446	809
Lima Metropolitana 1/	5 890 744	1 981 985	2 377 654	715 515	815 590
Si tiene	5 787 776	1 916 009	2 361 075	711 260	799 432
No tiene	102 968	65 976	16 579	4 255	16 158
Urbana	5 884 546	1 979 764	2 375 162	714 868	814 752
Si tiene	5 781 743	1 913 892	2 358 607	710 621	798 623
No tiene	102 803	65 872	16 555	4 247	16 129
Rural	6 198	2 221	2 492	647	838
Si tiene	6 033	2 117	2 468	639	809
No tiene	165	104	24	8	29
Lima Provincias 2/	547 165	174 759	216 171	66 007	90 228
Si tiene	534 339	168 020	214 187	65 322	86 810
No tiene	12 826	6 739	1 984	685	3 418
Urbana	442 124	140 608	175 400	53 602	72 514
Si tiene	432 708	135 430	174 008	53 155	70 115
No tiene	9 416	5 178	1 392	447	2 399
Rural	105 041	34 151	40 771	12 405	17 714
Si tiene	101 631	32 590	40 179	12 167	16 695
No tiene	3 410	1 561	592	238	1 019

1/ Comprende la provincia de Lima y la Provincia Constitucional del Callao.
2/ Comprende el departamento de Lima, excepto la provincia de Lima.
Fuente: INEI - Censos Nacionales 2007: XI de Población y VI de Vivienda.

CUADRO Nº 2.31
PERÚ: POBLACIÓN CENSADA DE 18 Y MÁS AÑOS, POR LENGUA APRENDIDA EN LA NIÑEZ, SEGÚN DEPARTAMENTO, SEXO Y CONDICIÓN DE TENENCIA DE DOCUMENTO NACIONAL DE IDENTIDAD (DNI), 2007

Departamento, sexo y condición de tenencia de DNI	Total	Lengua aprendida en la niñez						Sordomudo
		Quechua	Aymara	Asháninka	Otra lengua nativa	Castellano	Lengua extranjera	
Total	17 399 427	2 513 993	357 580	35 982	91 519	14 361 202	19 004	20 147
Si tiene	16 834 940	2 425 960	350 357	30 130	76 515	13 928 772	10 787	12 419
No tiene	564 487	88 033	7 223	5 852	15 004	432 430	8 217	7 728
Hombre	8 531 633	1 191 577	175 785	18 410	46 629	7 078 676	10 005	10 551
Si tiene	8 286 608	1 162 514	172 971	15 361	40 766	6 882 674	5 594	6 728
No tiene	245 025	29 063	2 814	3 049	5 863	196 002	4 411	3 823
Mujer	8 867 794	1 322 416	181 795	17 572	44 890	7 282 526	8 999	9 596
Si tiene	8 548 332	1 263 446	177 386	14 769	35 749	7 046 098	5 193	5 691
No tiene	319 462	58 970	4 409	2 803	9 141	236 428	3 806	3 905
Amazonas	208 990	338	38	23	24 137	183 724	48	682
Si tiene	189 374	297	36	21	18 758	170 016	21	225
No tiene	19 616	41	2	2	5 379	13 708	27	457
Hombre	107 675	176	20	8	12 214	94 901	22	334
Si tiene	100 170	169	19	8	10 387	89 460	10	117
No tiene	7 505	7	1	0	1 827	5 441	12	217
Mujer	101 315	162	18	15	11 923	88 823	26	348
Si tiene	89 204	128	17	13	8 371	80 556	11	108
No tiene	12 111	34	1	2	3 552	8 267	15	240
Áncash	663 017	215 698	420	54	366	445 110	337	1 032
Si tiene	639 277	204 726	409	53	350	433 093	156	490
No tiene	23 740	10 972	11	1	16	12 017	181	542
Hombre	326 121	100 900	197	33	177	224 089	187	538
Si tiene	317 980	98 035	195	32	170	219 178	91	279
No tiene	8 141	2 865	2	1	7	4 911	96	259
Mujer	336 896	114 798	223	21	189	221 021	150	494
Si tiene	321 297	106 691	214	21	180	213 915	65	211
No tiene	15 599	8 107	9	0	9	7 106	85	283
Apurímac	225 414	174 268	556	27	52	50 066	60	385
Si tiene	218 931	168 766	546	25	48	49 267	33	246
No tiene	6 483	5 502	10	2	4	799	27	139
Hombre	109 193	83 127	257	16	20	25 548	30	195
Si tiene	106 560	81 012	254	15	19	25 115	17	128
No tiene	2 633	2 115	3	1	1	433	13	67
Mujer	116 221	91 141	299	11	32	24 518	30	190
Si tiene	112 371	87 754	292	10	29	24 152	16	118
No tiene	3 850	3 387	7	1	3	366	14	72
Arequipa	781 947	145 637	17 730	131	816	615 648	1 481	504
Si tiene	766 076	141 196	17 392	124	795	605 881	351	337
No tiene	15 871	4 441	338	7	21	9 767	1 130	167
Hombre	379 214	68 272	8 642	65	406	300 760	804	265
Si tiene	372 006	66 867	8 501	63	398	295 814	188	175
No tiene	7 208	1 405	141	2	8	4 946	616	90
Mujer	402 733	77 365	9 088	66	410	314 888	677	239
Si tiene	394 070	74 329	8 891	61	397	310 067	163	162
No tiene	8 663	3 036	197	5	13	4 821	514	77
Ayacucho	352 947	245 813	599	162	192	105 720	88	373
Si tiene	344 269	239 749	591	125	177	103 346	28	253
No tiene	8 678	6 064	8	37	15	2 374	60	120
Hombre	171 680	115 887	301	89	110	55 058	46	189
Si tiene	167 922	113 627	297	70	99	53 680	15	134
No tiene	3 758	2 260	4	19	11	1 378	31	55
Mujer	181 267	129 926	298	73	82	50 662	42	184
Si tiene	176 347	126 122	294	55	78	49 666	13	119
No tiene	4 920	3 804	4	18	4	996	29	65

Continúa..

CUADRO Nº 2.31
PERÚ: POBLACIÓN CENSADA DE 18 Y MÁS AÑOS, POR LENGUA APRENDIDA EN LA NIÑEZ, SEGÚN DEPARTAMENTO, SEXO Y CONDICIÓN DE TENENCIA DE DOCUMENTO NACIONAL DE IDENTIDAD (DNI), 2007

Departamento, sexo y condición de tenencia de DNI	Total	Lengua aprendida en la niñez						Sordomudo
		Quechua	Aymara	Asháninka	Otra lengua nativa	Castellano	Lengua extranjera	
Cajamarca	811 841	3 722	219	75	837	804 414	161	2 413
Si tiene	765 502	3 493	209	73	740	759 805	106	1 076
No tiene	46 339	229	10	2	97	44 609	55	1 337
Hombre	399 405	1 821	104	40	450	395 673	82	1 235
Si tiene	382 207	1 763	101	38	412	379 270	57	566
No tiene	17 198	58	3	2	38	16 403	25	669
Mujer	412 436	1 901	115	35	387	408 741	79	1 178
Si tiene	383 295	1 730	108	35	328	380 535	49	510
No tiene	29 141	171	7	0	59	28 206	30	668
Prov. Const. del Callao	594 978	34 636	2 877	142	882	555 748	292	401
Si tiene	584 774	33 765	2 843	136	859	546 670	185	316
No tiene	10 204	871	34	6	23	9 078	107	85
Hombre	288 278	16 007	1 311	79	414	270 072	182	213
Si tiene	283 005	15 757	1 298	77	403	265 195	94	181
No tiene	5 273	250	13	2	11	4 877	88	32
Mujer	306 700	18 629	1 566	63	468	285 676	110	188
Si tiene	301 769	18 008	1 545	59	456	281 475	91	135
No tiene	4 931	621	21	4	12	4 201	19	53
Cusco	694 242	390 095	1 620	1 367	5 166	292 455	2 464	1 075
Si tiene	669 398	376 410	1 576	1 223	4 696	284 372	280	841
No tiene	24 844	13 685	44	144	470	8 083	2 184	234
Hombre	341 095	189 010	1 047	673	2 611	145 965	1 248	541
Si tiene	330 703	184 012	1 023	608	2 382	142 102	141	435
No tiene	10 392	4 998	24	65	229	3 863	1 107	106
Mujer	353 147	201 085	573	694	2 555	146 490	1 216	534
Si tiene	338 695	192 398	553	615	2 314	142 270	139	406
No tiene	14 452	8 687	20	79	241	4 220	1 077	128
Huancavelica	244 807	170 581	217	30	48	73 371	10	550
Si tiene	238 214	165 693	212	30	45	71 934	8	292
No tiene	6 593	4 888	5	0	3	1 437	2	258
Hombre	118 574	79 466	107	16	28	38 690	7	260
Si tiene	116 163	77 894	104	16	28	37 974	6	141
No tiene	2 411	1 572	3	0	0	716	1	119
Mujer	126 233	91 115	110	14	20	34 681	3	290
Si tiene	122 051	87 799	108	14	17	33 960	2	151
No tiene	4 182	3 316	2	0	3	721	1	139
Huánuco	425 901	135 853	381	441	503	287 713	81	929
Si tiene	401 703	126 024	362	359	440	274 054	54	410
No tiene	24 198	9 829	19	82	63	13 659	27	519
Hombre	212 204	63 726	200	199	251	147 304	49	475
Si tiene	201 264	60 013	191	160	227	140 436	30	207
No tiene	10 940	3 713	9	39	24	6 868	19	268
Mujer	213 697	72 127	181	242	252	140 409	32	454
Si tiene	200 439	66 011	171	199	213	133 618	24	203
No tiene	13 258	6 116	10	43	39	6 791	8	251
Ica	465 640	27 930	1 314	71	37	435 469	352	467
Si tiene	457 549	27 170	1 301	70	35	428 516	116	341
No tiene	8 091	760	13	1	2	6 953	236	126
Hombre	227 879	13 233	722	33	19	213 434	200	238
Si tiene	223 961	13 046	718	32	18	209 894	65	188
No tiene	3 918	187	4	1	1	3 540	135	50
Mujer	237 761	14 697	592	38	18	222 035	152	229
Si tiene	233 588	14 124	583	38	17	218 622	51	153
No tiene	4 173	573	9	0	1	3 413	101	76

Continúa..

CUADRO Nº 2.31
PERÚ: POBLACIÓN CENSADA DE 18 Y MÁS AÑOS, POR LENGUA APRENDIDA EN LA NIÑEZ, SEGÚN DEPARTAMENTO, SEXO Y CONDICIÓN DE TENENCIA DE DOCUMENTO NACIONAL DE IDENTIDAD (DNI), 2007

Departamento, sexo y condición de tenencia de DNI	Total	Lengua aprendida en la niñez						Sordomudo
		Quechua	Aymara	Asháninka	Otra lengua nativa	Castellano	Lengua extranjera	
Junín	741 735	96 242	637	19 052	4 125	620 620	124	935
Si tiene	712 624	90 202	600	16 550	3 562	601 168	85	457
No tiene	29 111	6 040	37	2 502	563	19 452	39	478
Hombre	364 225	45 109	336	9 928	2 088	306 192	67	505
Si tiene	351 980	43 474	317	8 566	1 868	297 459	42	254
No tiene	12 245	1 635	19	1 362	220	8 733	25	251
Mujer	377 510	51 133	301	9 124	2 037	314 428	57	430
Si tiene	360 644	46 728	283	7 984	1 694	303 709	43	203
No tiene	16 866	4 405	18	1 140	343	10 719	14	227
La Libertad	1 015 596	2 411	362	97	1 013	1 010 194	345	1 174
Si tiene	975 231	2 343	355	96	948	970 643	201	645
No tiene	40 365	68	7	1	65	39 551	144	529
Hombre	494 563	1 439	220	54	505	491 532	193	620
Si tiene	478 356	1 420	218	54	473	475 719	111	361
No tiene	16 207	19	2	0	32	15 813	82	259
Mujer	521 033	972	142	43	508	518 662	152	554
Si tiene	496 875	923	137	42	475	494 924	90	284
No tiene	24 158	49	5	1	33	23 738	62	270
Lambayeque	702 181	13 725	257	75	725	686 461	148	790
Si tiene	678 832	12 428	253	74	656	664 818	93	510
No tiene	23 349	1 297	4	1	69	21 643	55	280
Hombre	334 240	6 493	138	29	379	326 688	91	422
Si tiene	324 366	6 191	137	28	332	317 346	56	276
No tiene	9 874	302	1	1	47	9 342	35	146
Mujer	367 941	7 232	119	46	346	359 773	57	368
Si tiene	354 466	6 237	116	46	324	347 472	37	234
No tiene	13 475	995	3	0	22	12 301	20	134
Lima	5 842 931	457 053	24 786	1 325	4 743	5 339 439	10 969	4 616
Si tiene	5 737 341	445 490	24 413	1 289	4 575	5 249 625	8 217	3 732
No tiene	105 590	11 563	373	36	168	89 814	2 752	884
Hombre	2 822 171	212 962	12 027	631	2 504	2 585 836	5 694	2 517
Si tiene	2 773 323	209 785	11 886	611	2 434	2 542 309	4 208	2 090
No tiene	48 848	3 177	141	20	70	43 527	1 486	427
Mujer	3 020 760	244 091	12 759	694	2 239	2 753 603	5 275	2 099
Si tiene	2 964 018	235 705	12 527	678	2 141	2 707 316	4 009	1 642
No tiene	56 742	8 386	232	16	98	46 287	1 266	457
Loreto	483 519	3 948	147	89	27 222	451 352	285	476
Si tiene	441 482	3 399	132	76	21 214	416 191	192	278
No tiene	42 037	549	15	13	6 008	35 161	93	198
Hombre	249 147	2 135	92	40	13 706	232 777	149	248
Si tiene	229 031	1 890	81	36	11 370	215 414	97	143
No tiene	20 116	245	11	4	2 336	17 363	52	105
Mujer	234 372	1 813	55	49	13 516	218 575	136	228
Si tiene	212 451	1 509	51	40	9 844	200 777	95	135
No tiene	21 921	304	4	9	3 672	17 798	41	93
Madre de Dios	68 666	15 693	929	29	1 218	50 471	263	63
Si tiene	64 435	14 703	898	27	927	47 730	108	42
No tiene	4 231	990	31	2	291	2 741	155	21
Hombre	38 832	9 017	571	20	657	28 390	138	39
Si tiene	36 592	8 573	553	18	513	26 852	53	30
No tiene	2 240	444	18	2	144	1 538	85	9
Mujer	29 834	6 676	358	9	561	22 081	125	24
Si tiene	27 843	6 130	345	9	414	20 878	55	12
No tiene	1 991	546	13	0	147	1 203	70	12

Continúa..

CUADRO Nº 2.31
PERÚ: POBLACIÓN CENSADA DE 18 Y MÁS AÑOS, POR LENGUA APRENDIDA EN LA NIÑEZ, SEGÚN DEPARTAMENTO, SEXO Y CONDICIÓN DE TENENCIA DE DOCUMENTO NACIONAL DE IDENTIDAD (DNI), 2007

Departamento, sexo y condición de tenencia de DNI	Total	Lengua aprendida en la niñez						Sordomudo
		Quechua	Aymara	Asháninka	Otra lengua nativa	Castellano	Lengua extranjera	
Moquegua	112 439	12 468	15 545	44	199	84 059	53	71
Si tiene	111 215	12 243	15 329	44	196	83 317	37	49
No tiene	1 224	225	216	0	3	742	16	22
Hombre	57 761	6 340	7 790	18	103	43 438	33	39
Si tiene	57 219	6 252	7 729	18	100	43 066	25	29
No tiene	542	88	61	0	3	372	8	10
Mujer	54 678	6 128	7 755	26	96	40 621	20	32
Si tiene	53 996	5 991	7 600	26	96	40 251	12	20
No tiene	682	137	155	0	0	370	8	12
Pasco	168 746	15 476	202	3 752	1 265	147 804	20	227
Si tiene	162 561	14 222	193	3 140	1 103	143 766	13	124
No tiene	6 185	1 254	9	612	162	4 038	7	103
Hombre	87 049	7 353	103	1 878	668	76 916	16	115
Si tiene	84 240	6 995	101	1 562	584	74 928	11	59
No tiene	2 809	358	2	316	84	1 988	5	56
Mujer	81 697	8 123	99	1 874	597	70 888	4	112
Si tiene	78 321	7 227	92	1 578	519	68 838	2	65
No tiene	3 376	896	7	296	78	2 050	2	47
Piura	1 014 753	983	180	71	1 611	1 010 412	303	1 193
Si tiene	965 960	959	174	70	1 538	962 432	141	646
No tiene	48 793	24	6	1	73	47 980	162	547
Hombre	499 253	552	90	39	835	496 937	164	636
Si tiene	478 533	544	88	39	792	476 630	75	365
No tiene	20 720	8	2	0	43	20 307	89	271
Mujer	515 500	431	90	32	776	513 475	139	557
Si tiene	487 427	415	86	31	746	485 802	66	281
No tiene	28 073	16	4	1	30	27 673	73	276
Puno	783 578	331 970	245 182	442	220	204 394	724	646
Si tiene	766 000	324 331	239 786	433	216	200 739	84	411
No tiene	17 578	7 639	5 396	9	4	3 655	640	235
Hombre	385 488	158 333	120 208	229	122	105 887	382	327
Si tiene	378 000	155 376	118 115	225	119	103 907	48	210
No tiene	7 488	2 957	2 093	4	3	1 980	334	117
Mujer	398 090	173 637	124 974	213	98	98 507	342	319
Si tiene	388 000	168 955	121 671	208	97	96 832	36	201
No tiene	10 090	4 682	3 303	5	1	1 675	306	118
San Martin	426 963	7 284	127	52	1 715	417 038	97	650
Si tiene	400 225	6 669	121	50	1 408	391 582	43	352
No tiene	26 738	615	6	2	307	25 456	54	298
Hombre	227 051	3 769	77	21	929	221 861	54	340
Si tiene	215 431	3 578	72	21	805	210 735	27	193
No tiene	11 620	191	5	0	124	11 126	27	147
Mujer	199 912	3 515	50	31	786	195 177	43	310
Si tiene	184 794	3 091	49	29	603	180 847	16	159
No tiene	15 118	424	1	2	183	14 330	27	151
Tacna	195 375	6 456	42 969	78	195	145 505	90	82
Si tiene	192 393	6 325	42 351	78	185	143 326	71	57
No tiene	2 982	131	618	0	10	2 179	19	25
Hombre	97 039	3 193	21 054	28	93	72 574	53	44
Si tiene	95 457	3 129	20 807	28	89	71 338	39	27
No tiene	1 582	64	247	0	4	1 236	14	17
Mujer	98 336	3 263	21 915	50	102	72 931	37	38
Si tiene	96 936	3 196	21 544	50	96	71 988	32	30
No tiene	1 400	67	371	0	6	943	5	8

Continúa..

CUADRO Nº 2.31
PERÚ: POBLACIÓN CENSADA DE 18 Y MÁS AÑOS, POR LENGUA APRENDIDA EN LA NIÑEZ, SEGÚN DEPARTAMENTO, SEXO Y CONDICIÓN DE TENENCIA DE DOCUMENTO NACIONAL DE IDENTIDAD (DNI), 2007

Conclusión.

Departamento, sexo y condición de tenencia de DNI	Total	Lengua aprendida en la niñez						Sordomudo
		Quechua	Aymara	Asháninka	Otra lengua nativa	Castellano	Lengua extranjera	
Tumbes	127 648	246	54	17	85	127 055	31	160
Si tiene	122 731	233	50	17	55	122 236	24	116
No tiene	4 917	13	4	0	30	4 819	7	44
Hombre	66 527	155	35	9	84	66 134	19	91
Si tiene	63 466	144	33	9	54	63 149	15	62
No tiene	3 061	11	2	0	30	2 985	4	29
Mujer	61 121	91	19	8	1	60 921	12	69
Si tiene	59 265	89	17	8	1	59 087	9	54
No tiene	1 856	2	2	0	0	1 834	3	15
Ucayali	245 573	5 467	232	8 336	14 147	216 960	178	253
Si tiene	228 843	5 124	225	5 947	12 989	204 245	140	173
No tiene	16 730	343	7	2 389	1 158	12 715	38	80
Hombre	126 969	3 102	136	4 235	7 256	112 020	95	125
Si tiene	118 673	2 968	133	3 027	6 690	105 704	73	78
No tiene	8 296	134	3	1 208	566	6 316	22	47
Mujer	118 604	2 365	96	4 101	6 891	104 940	83	128
Si tiene	110 170	2 156	92	2 920	6 299	98 541	67	95
No tiene	8 434	209	4	1 181	592	6 399	16	33
Lima Metropolitana 1/	5 890 744	471 707	27 392	1 422	4 254	5 370 948	11 223	3 798
Si tiene	5 787 776	459 957	26 994	1 380	4 128	5 284 020	8 374	2 923
No tiene	102 968	11 750	398	42	126	86 928	2 849	875
Hombre	2 832 861	218 337	13 167	693	2 103	2 590 704	5 855	2 002
Si tiene	2 784 087	215 016	13 015	671	2 047	2 547 454	4 288	1 596
No tiene	48 774	3 321	152	22	56	43 250	1 567	406
Mujer	3 057 883	253 370	14 225	729	2 151	2 780 244	5 368	1 796
Si tiene	3 003 689	244 941	13 979	709	2 081	2 736 566	4 086	1 327
No tiene	54 194	8 429	246	20	70	43 678	1 282	469
Lima Provincias 2/	547 165	19 982	271	45	1 371	524 239	38	1 219
Si tiene	534 339	19 298	262	45	1 306	512 275	28	1 125
No tiene	12 826	684	9	0	65	11 964	10	94
Hombre	277 588	10 632	171	17	815	265 204	21	728
Si tiene	272 241	10 526	169	17	790	260 050	14	675
No tiene	5 347	106	2	0	25	5 154	7	53
Mujer	269 577	9 350	100	28	556	259 035	17	491
Si tiene	262 098	8 772	93	28	516	252 225	14	450
No tiene	7 479	578	7	0	40	6 810	3	41

1/ Comprende la provincia de Lima y la Provincia Constitucional del Callao.

2/ Comprende el departamento de Lima, excepto la provincia de Lima.

Fuente: INEI - Censos Nacionales 2007: XI de Población y VI de Vivienda.

CUADRO Nº 2.32

PERÚ: POBLACIÓN CENSADA DE 18 Y MÁS AÑOS DE EDAD, POR LENGUA APRENDIDA EN LA NIÑEZ, SEGÚN DEPARTAMENTO, ÁREA DE RESIDENCIA Y CONDICIÓN DE TENENCIA DEL DOCUMENTO NACIONAL DE IDENTIDAD (DNI), 2007

Departamento, área de residencia y condición de tenencia del DNI	Total	Lengua aprendida en la niñez						Sordomudo
		Quechua	Aymara	Asháninka	Otra lengua nativa	Castellano	Lengua extranjera	
Total	17 399 427	2 513 993	357 580	35 982	91 519	14 361 202	19 004	20 147
Si tiene	16 834 940	2 425 960	350 357	30 130	76 515	13 928 772	10 787	12 419
No tiene	564 487	88 033	7 223	5 852	15 004	432 430	8 217	7 728
Urbana	13 707 378	1 339 136	173 235	5 008	21 057	12 138 940	18 446	11 556
Si tiene	13 377 423	1 301 507	170 648	4 667	19 716	11 861 997	10 559	8 329
No tiene	329 955	37 629	2 587	341	1 341	276 943	7 887	3 227
Rural	3 692 049	1 174 857	184 345	30 974	70 462	2 222 262	558	8 591
Si tiene	3 457 517	1 124 453	179 709	25 463	56 799	2 066 775	228	4 090
No tiene	234 532	50 404	4 636	5 511	13 663	155 487	330	4 501
Amazonas	208 990	338	38	23	24 137	183 724	48	682
Si tiene	189 374	297	36	21	18 758	170 016	21	225
No tiene	19 616	41	2	2	5 379	13 708	27	457
Urbana	100 019	254	27	14	2 755	96 708	45	216
Si tiene	94 696	223	26	13	2 422	91 894	19	99
No tiene	5 323	31	1	1	333	4 814	26	117
Rural	108 971	84	11	9	21 382	87 016	3	466
Si tiene	94 678	74	10	8	16 336	78 122	2	126
No tiene	14 293	10	1	1	5 046	8 894	1	340
Áncash	663 017	215 698	420	54	366	445 110	337	1 032
Si tiene	639 277	204 726	409	53	350	433 093	156	490
No tiene	23 740	10 972	11	1	16	12 017	181	542
Urbana	446 378	66 776	269	45	345	378 198	319	426
Si tiene	434 588	63 987	263	45	330	369 566	141	256
No tiene	11 790	2 789	6	0	15	8 632	178	170
Rural	216 639	148 922	151	9	21	66 912	18	606
Si tiene	204 689	140 739	146	8	20	63 527	15	234
No tiene	11 950	8 183	5	1	1	3 385	3	372
Apurímac	225 414	174 268	556	27	52	50 066	60	385
Si tiene	218 931	168 766	546	25	48	49 267	33	246
No tiene	6 483	5 502	10	2	4	799	27	139
Urbana	106 817	64 034	419	20	39	42 135	59	111
Si tiene	104 489	62 420	415	19	36	41 489	32	78
No tiene	2 328	1 614	4	1	3	646	27	33
Rural	118 597	110 234	137	7	13	7 931	1	274
Si tiene	114 442	106 346	131	6	12	7 778	1	168
No tiene	4 155	3 888	6	1	1	153	0	106
Arequipa	781 947	145 637	17 730	131	816	615 648	1 481	504
Si tiene	766 076	141 196	17 392	124	795	605 881	351	337
No tiene	15 871	4 441	338	7	21	9 767	1 130	167
Urbana	709 631	120 016	16 243	118	802	570 564	1 449	439
Si tiene	696 061	116 576	15 941	111	782	562 003	350	298
No tiene	13 570	3 440	302	7	20	8 561	1 099	141
Rural	72 316	25 621	1 487	13	14	45 084	32	65
Si tiene	70 015	24 620	1 451	13	13	43 878	1	39
No tiene	2 301	1 001	36	0	1	1 206	31	26
Ayacucho	352 947	245 813	599	162	192	105 720	88	373
Si tiene	344 269	239 749	591	125	177	103 346	28	253
No tiene	8 678	6 064	8	37	15	2 374	60	120
Urbana	210 339	120 909	384	56	148	88 585	88	169
Si tiene	205 578	118 120	381	43	145	86 739	28	122
No tiene	4 761	2 789	3	13	3	1 846	60	47
Rural	142 608	124 904	215	106	44	17 135	0	204
Si tiene	138 691	121 629	210	82	32	16 607	0	131
No tiene	3 917	3 275	5	24	12	528	0	73

Continúa..

CUADRO Nº 2.32
PERÚ: POBLACIÓN CENSADA DE 18 Y MÁS AÑOS DE EDAD, POR LENGUA APRENDIDA EN LA NIÑEZ, SEGÚN DEPARTAMENTO, ÁREA DE RESIDENCIA Y CONDICIÓN DE TENENCIA DEL DOCUMENTO NACIONAL DE IDENTIDAD (DNI), 2007

Departamento, área de residencia y condición de tenencia del DNI	Total	Lengua aprendida en la niñez						Sordomudo
		Quechua	Aymara	Asháninka	Otra lengua nativa	Castellano	Lengua extranjera	
Cajamarca	811 841	3 722	219	75	837	804 414	161	2 413
Si tiene	765 502	3 493	209	73	740	759 805	106	1 076
No tiene	46 339	229	10	2	97	44 609	55	1 337
Urbana	288 938	1 088	131	37	337	286 834	152	359
Si tiene	279 876	1 039	128	37	321	278 050	99	202
No tiene	9 062	49	3	0	16	8 784	53	157
Rural	522 903	2 634	88	38	500	517 580	9	2 054
Si tiene	485 626	2 454	81	36	419	481 755	7	874
No tiene	37 277	180	7	2	81	35 825	2	1 180
Prov. Const. del Callao	594 978	34 636	2 877	142	882	555 748	292	401
Si tiene	584 774	33 765	2 843	136	859	546 670	185	316
No tiene	10 204	871	34	6	23	9 078	107	85
Urbana	594 978	34 636	2 877	142	882	555 748	292	401
Si tiene	584 774	33 765	2 843	136	859	546 670	185	316
No tiene	10 204	871	34	6	23	9 078	107	85
Rural	-	-	-	-	-	-	-	-
Si tiene	-	-	-	-	-	-	-	-
No tiene	-	-	-	-	-	-	-	-
Cusco	694 242	390 095	1 620	1 367	5 166	292 455	2 464	1 075
Si tiene	669 398	376 410	1 576	1 223	4 696	284 372	280	841
No tiene	24 844	13 685	44	144	470	8 083	2 184	234
Urbana	404 022	146 732	1 188	128	327	252 762	2 354	531
Si tiene	390 582	142 241	1 167	122	306	246 065	212	469
No tiene	13 440	4 491	21	6	21	6 697	2 142	62
Rural	290 220	243 363	432	1 239	4 839	39 693	110	544
Si tiene	278 816	234 169	409	1 101	4 390	38 307	68	372
No tiene	11 404	9 194	23	138	449	1 386	42	172
Huancavelica	244 807	170 581	217	30	48	73 371	10	550
Si tiene	238 214	165 693	212	30	45	71 934	8	292
No tiene	6 593	4 888	5	0	3	1 437	2	258
Urbana	84 489	38 326	94	11	9	45 950	10	89
Si tiene	82 757	37 396	92	11	9	45 193	8	48
No tiene	1 732	930	2	0	0	757	2	41
Rural	160 318	132 255	123	19	39	27 421	0	461
Si tiene	155 457	128 297	120	19	36	26 741	0	244
No tiene	4 861	3 958	3	0	3	680	0	217
Huánuco	425 901	135 853	381	441	503	287 713	81	929
Si tiene	401 703	126 024	362	359	440	274 054	54	410
No tiene	24 198	9 829	19	82	63	13 659	27	519
Urbana	195 384	31 396	167	60	72	163 355	75	259
Si tiene	188 915	29 875	163	58	70	158 548	49	152
No tiene	6 469	1 521	4	2	2	4 807	26	107
Rural	230 517	104 457	214	381	431	124 358	6	670
Si tiene	212 788	96 149	199	301	370	115 506	5	258
No tiene	17 729	8 308	15	80	61	8 852	1	412
Ica	465 640	27 930	1 314	71	37	435 469	352	467
Si tiene	457 549	27 170	1 301	70	35	428 516	116	341
No tiene	8 091	760	13	1	2	6 953	236	126
Urbana	415 556	23 139	739	61	31	390 839	344	403
Si tiene	408 460	22 521	727	60	30	384 714	111	297
No tiene	7 096	618	12	1	1	6 125	233	106
Rural	50 084	4 791	575	10	6	44 630	8	64
Si tiene	49 089	4 649	574	10	5	43 802	5	44
No tiene	995	142	1	0	1	828	3	20

Continúa..

CUADRO Nº 2.32

PERÚ: POBLACIÓN CENSADA DE 18 Y MÁS AÑOS DE EDAD, POR LENGUA APRENDIDA EN LA NIÑEZ, SEGÚN DEPARTAMENTO, ÁREA DE RESIDENCIA Y CONDICIÓN DE TENENCIA DEL DOCUMENTO NACIONAL DE IDENTIDAD (DNI), 2007

Departamento, área de residencia y condición de tenencia del DNI	Total	Lengua aprendida en la niñez						Sordomudo
		Quechua	Aymara	Asháninka	Otra lengua nativa	Castellano	Lengua extranjera	
Junín	741 735	96 242	637	19 052	4 125	620 620	124	935
Si tiene	712 624	90 202	600	16 550	3 562	601 168	85	457
No tiene	29 111	6 040	37	2 502	563	19 452	39	478
Urbana	517 086	54 865	407	1 495	646	459 043	114	516
Si tiene	501 839	52 000	400	1 339	617	447 134	76	273
No tiene	15 247	2 865	7	156	29	11 909	38	243
Rural	224 649	41 377	230	17 557	3 479	161 577	10	419
Si tiene	210 785	38 202	200	15 211	2 945	154 034	9	184
No tiene	13 864	3 175	30	2 346	534	7 543	1	235
La Libertad	1 015 596	2 411	362	97	1 013	1 010 194	345	1 174
Si tiene	975 231	2 343	355	96	948	970 643	201	645
No tiene	40 365	68	7	1	65	39 551	144	529
Urbana	797 908	1 800	281	87	898	793 858	339	645
Si tiene	774 580	1 753	275	87	852	770 975	195	443
No tiene	23 328	47	6	0	46	22 883	144	202
Rural	217 688	611	81	10	115	216 336	6	529
Si tiene	200 651	590	80	9	96	199 668	6	202
No tiene	17 037	21	1	1	19	16 668	0	327
Lambayeque	702 181	13 725	257	75	725	686 461	148	790
Si tiene	678 832	12 428	253	74	656	664 818	93	510
No tiene	23 349	1 297	4	1	69	21 643	55	280
Urbana	574 358	3 626	234	67	713	569 011	143	564
Si tiene	557 908	3 426	230	66	645	553 060	91	390
No tiene	16 450	200	4	1	68	15 951	52	174
Rural	127 823	10 099	23	8	12	117 450	5	226
Si tiene	120 924	9 002	23	8	11	111 758	2	120
No tiene	6 899	1 097	0	0	1	5 692	3	106
Lima	5 842 931	457 053	24 786	1 325	4 743	5 339 439	10 969	4 616
Si tiene	5 737 341	445 490	24 413	1 289	4 575	5 249 625	8 217	3 732
No tiene	105 590	11 563	373	36	168	89 814	2 752	884
Urbana	5 731 692	450 309	24 755	1 320	4 323	5 235 706	10 959	4 320
Si tiene	5 629 677	439 000	24 384	1 284	4 189	5 149 147	8 211	3 462
No tiene	102 015	11 309	371	36	134	86 559	2 748	858
Rural	111 239	6 744	31	5	420	103 733	10	296
Si tiene	107 664	6 490	29	5	386	100 478	6	270
No tiene	3 575	254	2	0	34	3 255	4	26
Loreto	483 519	3 948	147	89	27 222	451 352	285	476
Si tiene	441 482	3 399	132	76	21 214	416 191	192	278
No tiene	42 037	549	15	13	6 008	35 161	93	198
Urbana	335 907	1 371	101	56	2 420	331 403	259	297
Si tiene	317 779	1 230	97	49	2 186	313 846	178	193
No tiene	18 128	141	4	7	234	17 557	81	104
Rural	147 612	2 577	46	33	24 802	119 949	26	179
Si tiene	123 703	2 169	35	27	19 028	102 345	14	85
No tiene	23 909	408	11	6	5 774	17 604	12	94
Madre de Dios	68 666	15 693	929	29	1 218	50 471	263	63
Si tiene	64 435	14 703	898	27	927	47 730	108	42
No tiene	4 231	990	31	2	291	2 741	155	21
Urbana	49 230	9 642	587	19	231	38 515	186	50
Si tiene	46 928	9 164	575	17	200	36 851	87	34
No tiene	2 302	478	12	2	31	1 664	99	16
Rural	19 436	6 051	342	10	987	11 956	77	13
Si tiene	17 507	5 539	323	10	727	10 879	21	8
No tiene	1 929	512	19	0	260	1 077	56	5

Continúa..

CUADRO Nº 2.32
PERÚ: POBLACIÓN CENSADA DE 18 Y MÁS AÑOS DE EDAD, POR LENGUA APRENDIDA EN LA NIÑEZ, SEGÚN DEPARTAMENTO, ÁREA DE RESIDENCIA Y CONDICIÓN DE TENENCIA DEL DOCUMENTO NACIONAL DE IDENTIDAD (DNI), 2007

Departamento, área de residencia y condición de tenencia del DNI	Total	Lengua aprendida en la niñez						Sordomudo
		Quechua	Aymara	Asháninka	Otra lengua nativa	Castellano	Lengua extranjera	
Moquegua	112 439	12 468	15 545	44	199	84 059	53	71
Si tiene	111 215	12 243	15 329	44	196	83 317	37	49
No tiene	1 224	225	216	0	3	742	16	22
Urbana	94 334	8 165	12 862	40	158	73 007	53	49
Si tiene	93 439	8 039	12 697	40	156	72 435	37	35
No tiene	895	126	165	0	2	572	16	14
Rural	18 105	4 303	2 683	4	41	11 052	0	22
Si tiene	17 776	4 204	2 632	4	40	10 882	0	14
No tiene	329	99	51	0	1	170	0	8
Pasco	168 746	15 476	202	3 752	1 265	147 804	20	227
Si tiene	162 561	14 222	193	3 140	1 103	143 766	13	124
No tiene	6 185	1 254	9	612	162	4 038	7	103
Urbana	108 162	8 438	119	304	104	99 087	16	94
Si tiene	105 855	7 961	118	279	95	97 328	11	63
No tiene	2 307	477	1	25	9	1 759	5	31
Rural	60 584	7 038	83	3 448	1 161	48 717	4	133
Si tiene	56 706	6 261	75	2 861	1 008	46 438	2	61
No tiene	3 878	777	8	587	153	2 279	2	72
Piura	1 014 753	983	180	71	1 611	1 010 412	303	1 193
Si tiene	965 960	959	174	70	1 538	962 432	141	646
No tiene	48 793	24	6	1	73	47 980	162	547
Urbana	777 979	890	155	63	1 361	774 563	265	682
Si tiene	751 299	871	154	63	1 302	748 321	130	458
No tiene	26 680	19	1	0	59	26 242	135	224
Rural	236 774	93	25	8	250	235 849	38	511
Si tiene	214 661	88	20	7	236	214 111	11	188
No tiene	22 113	5	5	1	14	21 738	27	323
Puno	783 578	331 970	245 182	442	220	204 394	724	646
Si tiene	766 000	324 331	239 786	433	216	200 739	84	411
No tiene	17 578	7 639	5 396	9	4	3 655	640	235
Urbana	391 334	140 402	73 618	181	127	176 242	581	183
Si tiene	384 370	138 088	72 518	178	125	173 254	67	140
No tiene	6 964	2 314	1 100	3	2	2 988	514	43
Rural	392 244	191 568	171 564	261	93	28 152	143	463
Si tiene	381 630	186 243	167 268	255	91	27 485	17	271
No tiene	10 614	5 325	4 296	6	2	667	126	192
San Martin	426 963	7 284	127	52	1 715	417 038	97	650
Si tiene	400 225	6 669	121	50	1 408	391 582	43	352
No tiene	26 738	615	6	2	307	25 456	54	298
Urbana	288 623	2 576	104	33	323	285 140	95	352
Si tiene	275 747	2 378	98	31	307	272 678	42	213
No tiene	12 876	198	6	2	16	12 462	53	139
Rural	138 340	4 708	23	19	1 392	131 898	2	298
Si tiene	124 478	4 291	23	19	1 101	118 904	1	139
No tiene	13 862	417	0	0	291	12 994	1	159
Tacna	195 375	6 456	42 969	78	195	145 505	90	82
Si tiene	192 393	6 325	42 351	78	185	143 326	71	57
No tiene	2 982	131	618	0	10	2 179	19	25
Urbana	177 758	6 014	37 246	69	194	134 069	90	76
Si tiene	175 073	5 891	36 735	69	184	132 068	71	55
No tiene	2 685	123	511	0	10	2 001	19	21
Rural	17 617	442	5 723	9	1	11 436	0	6
Si tiene	17 320	434	5 616	9	1	11 258	0	2
No tiene	297	8	107	0	0	178	0	4

Continúa..

CUADRO Nº 2.32

PERÚ: POBLACIÓN CENSADA DE 18 Y MÁS AÑOS DE EDAD, POR LENGUA APRENDIDA EN LA NIÑEZ, SEGÚN DEPARTAMENTO, ÁREA DE RESIDENCIA Y CONDICIÓN DE TENENCIA DEL DOCUMENTO NACIONAL DE IDENTIDAD (DNI), 2007

Conclusión.

Departamento, área de residencia y condición de tenencia del DNI	Total	Lengua aprendida en la niñez						Sordomudo
		Quechua	Aymara	Asháninka	Otra lengua nativa	Castellano	Lengua extranjera	
Tumbes	127 648	246	54	17	85	127 055	31	160
Si tiene	122 731	233	50	17	55	122 236	24	116
No tiene	4 917	13	4	0	30	4 819	7	44
Urbana	115 495	235	50	17	85	114 948	25	135
Si tiene	110 985	224	47	17	55	110 526	18	98
No tiene	4 510	11	3	0	30	4 422	7	37
Rural	12 153	11	4	0	0	12 107	6	25
Si tiene	11 746	9	3	0	0	11 710	6	18
No tiene	407	2	1	0	0	397	0	7
Ucayali	245 573	5 467	232	8 336	14 147	216 960	178	253
Si tiene	228 843	5 124	225	5 947	12 989	204 245	140	173
No tiene	16 730	343	7	2 389	1 158	12 715	38	80
Urbana	190 961	3 497	178	565	3 727	182 670	134	190
Si tiene	181 168	3 319	174	493	3 493	173 443	111	135
No tiene	9 793	178	4	72	234	9 227	23	55
Rural	54 612	1 970	54	7 771	10 420	34 290	44	63
Si tiene	47 675	1 805	51	5 454	9 496	30 802	29	38
No tiene	6 937	165	3	2 317	924	3 488	15	25
Lima Metropolitana 1/	5 890 744	471 707	27 392	1 422	4 254	5 370 948	11 223	3 798
Si tiene	5 787 776	459 957	26 994	1 380	4 128	5 284 020	8 374	2 923
No tiene	102 968	11 750	398	42	126	86 928	2 849	875
Urbana	5 884 546	470 375	27 376	1 422	4 253	5 366 106	11 220	3 794
Si tiene	5 781 743	458 659	26 978	1 380	4 127	5 279 306	8 372	2 921
No tiene	102 803	11 716	398	42	126	86 800	2 848	873
Rural	6 198	1 332	16	-	1	4 842	3	4
Si tiene	6 033	1 298	16	-	1	4 714	2	2
No tiene	165	34	-	-	-	128	1	2
Lima Provincias 2/	547 165	19 982	271	45	1 371	524 239	38	1 219
Si tiene	534 339	19 298	262	45	1 306	512 275	28	1 125
No tiene	12 826	684	9	0	65	11 964	10	94
Urbana	442 124	14 570	256	40	952	425 348	31	927
Si tiene	432 708	14 106	249	40	921	416 511	24	857
No tiene	9 416	464	7	0	31	8 837	7	70
Rural	105 041	5 412	15	5	419	98 891	7	292
Si tiene	101 631	5 192	13	5	385	95 764	4	268
No tiene	3 410	220	2	0	34	3 127	3	24

1/ Comprende la provincia de Lima y la Provincia Constitucional del Callao.

2/ Comprende el departamento de Lima, excepto la provincia de Lima.

Fuente: INEI - Censos Nacionales 2007: XI de Población y VI de Vivienda.

CUADRO Nº 2.33
PERÚ: POBLACIÓN CENSADA DE 18 Y MÁS AÑOS DE EDAD, POR NIVEL DE EDUCACIÓN ALCANZADO, SEGÚN DEPARTAMENTO, SEXO Y CONDICIÓN DE TENENCIA DEL DOCUMENTO NACIONAL DE IDENTIDAD, 2007

Departamento, sexo y condición de tenecia del DNI	Total	Nivel de educación alcanzado				
		Sin nivel / Inicial	Primaria	Secundaria	Superior No Universitaria	Superior Universitaria
Total	17 399 427	1 409 337	4 180 986	5 967 912	2 828 979	3 012 213
Si tiene	16 834 940	1 228 227	4 017 171	5 775 022	2 817 211	2 997 309
No tiene	564 487	181 110	163 815	192 890	11 768	14 904
Hombre	8 531 633	360 185	1 954 732	3 257 059	1 366 794	1 592 863
Si tiene	8 286 608	314 237	1 878 721	3 148 367	1 360 622	1 584 661
No tiene	245 025	45 948	76 011	108 692	6 172	8 202
Mujer	8 867 794	1 049 152	2 226 254	2 710 853	1 462 185	1 419 350
Si tiene	8 548 332	913 990	2 138 450	2 626 655	1 456 589	1 412 648
No tiene	319 462	135 162	87 804	84 198	5 596	6 702
Amazonas	208 990	24 908	102 493	52 538	18 099	10 952
Si tiene	189 374	17 243	93 981	49 214	18 041	10 895
No tiene	19 616	7 665	8 512	3 324	58	57
Hombre	107 675	6 805	53 320	32 011	9 201	6 338
Si tiene	100 170	5 004	49 712	29 987	9 160	6 307
No tiene	7 505	1 801	3 608	2 024	41	31
Mujer	101 315	18 103	49 173	20 527	8 898	4 614
Si tiene	89 204	12 239	44 269	19 227	8 881	4 588
No tiene	12 111	5 864	4 904	1 300	17	26
Áncash	663 017	99 866	178 522	191 003	91 586	102 040
Si tiene	639 277	87 567	173 296	185 662	91 249	101 503
No tiene	23 740	12 299	5 226	5 341	337	537
Hombre	326 121	25 888	89 629	108 590	47 883	54 131
Si tiene	317 980	23 306	87 378	105 744	47 705	53 847
No tiene	8 141	2 582	2 251	2 846	178	284
Mujer	336 896	73 978	88 893	82 413	43 703	47 909
Si tiene	321 297	64 261	85 918	79 918	43 544	47 656
No tiene	15 599	9 717	2 975	2 495	159	253
Apurímac	225 414	51 730	71 764	61 179	17 031	23 710
Si tiene	218 931	48 013	70 680	59 572	17 005	23 661
No tiene	6 483	3 717	1 084	1 607	26	49
Hombre	109 193	12 318	37 651	36 602	9 430	13 192
Si tiene	106 560	11 318	37 044	35 616	9 411	13 171
No tiene	2 633	1 000	607	986	19	21
Mujer	116 221	39 412	34 113	24 577	7 601	10 518
Si tiene	112 371	36 695	33 636	23 956	7 594	10 490
No tiene	3 850	2 717	477	621	7	28
Arequipa	781 947	46 323	117 895	233 804	176 900	207 025
Si tiene	766 076	42 349	115 351	226 823	175 879	205 674
No tiene	15 871	3 974	2 544	6 981	1 021	1 351
Hombre	379 214	9 998	50 932	125 398	86 008	106 878
Si tiene	372 006	9 040	49 784	121 652	85 396	106 134
No tiene	7 208	958	1 148	3 746	612	744
Mujer	402 733	36 325	66 963	108 406	90 892	100 147
Si tiene	394 070	33 309	65 567	105 171	90 483	99 540
No tiene	8 663	3 016	1 396	3 235	409	607
Ayacucho	352 947	65 816	112 775	99 306	36 660	38 390
Si tiene	344 269	62 142	111 001	96 268	36 591	38 267
No tiene	8 678	3 674	1 774	3 038	69	123
Hombre	171 680	15 021	55 781	60 186	18 229	22 463
Si tiene	167 922	14 207	54 829	58 313	18 188	22 385
No tiene	3 758	814	952	1 873	41	78
Mujer	181 267	50 795	56 994	39 120	18 431	15 927
Si tiene	176 347	47 935	56 172	37 955	18 403	15 882
No tiene	4 920	2 860	822	1 165	28	45

Continúa...

CUADRO Nº 2.33
PERÚ: POBLACIÓN CENSADA DE 18 Y MÁS AÑOS DE EDAD, POR NIVEL DE EDUCACIÓN ALCANZADO, SEGÚN DEPARTAMENTO, SEXO Y CONDICIÓN DE TENENCIA DEL DOCUMENTO NACIONAL DE IDENTIDAD, 2007

Departamento, sexo y condición de tenecia del DNI	Total	Nivel de educación alcanzado				
		Sin nivel / Inicial	Primaria	Secundaria	Superior No Universitaria	Superior Universitaria
Cajamarca	811 841	144 615	373 561	173 324	62 837	57 504
Si tiene	765 502	120 708	358 012	166 689	62 700	57 393
No tiene	46 339	23 907	15 549	6 635	137	111
Hombre	399 405	34 989	195 097	104 551	32 626	32 142
Si tiene	382 207	29 297	187 718	100 562	32 556	32 074
No tiene	17 198	5 692	7 379	3 989	70	68
Mujer	412 436	109 626	178 464	68 773	30 211	25 362
Si tiene	383 295	91 411	170 294	66 127	30 144	25 319
No tiene	29 141	18 215	8 170	2 646	67	43
Prov. Const. del Callao	594 978	14 987	71 158	235 424	154 371	119 038
Si tiene	584 774	13 588	69 319	229 436	153 806	118 625
No tiene	10 204	1 399	1 839	5 988	565	413
Hombre	288 278	3 523	27 635	121 177	73 573	62 370
Si tiene	283 005	3 144	26 767	117 691	73 283	62 120
No tiene	5 273	379	868	3 486	290	250
Mujer	306 700	11 464	43 523	114 247	80 798	56 668
Si tiene	301 769	10 444	42 552	111 745	80 523	56 505
No tiene	4 931	1 020	971	2 502	275	163
Cusco	694 242	98 293	201 717	214 067	82 081	98 084
Si tiene	669 398	89 109	196 774	206 513	81 456	95 546
No tiene	24 844	9 184	4 943	7 554	625	2 538
Hombre	341 095	23 108	99 731	124 065	41 208	52 983
Si tiene	330 703	20 859	97 294	119 922	40 863	51 765
No tiene	10 392	2 249	2 437	4 143	345	1 218
Mujer	353 147	75 185	101 986	90 002	40 873	45 101
Si tiene	338 695	68 250	99 480	86 591	40 593	43 781
No tiene	14 452	6 935	2 506	3 411	280	1 320
Huancavelica	244 807	51 906	91 268	68 441	15 971	17 221
Si tiene	238 214	48 361	89 982	66 708	15 951	17 212
No tiene	6 593	3 545	1 286	1 733	20	9
Hombre	118 574	12 289	44 067	43 281	8 888	10 049
Si tiene	116 163	11 513	43 513	42 211	8 880	10 046
No tiene	2 411	776	554	1 070	8	3
Mujer	126 233	39 617	47 201	25 160	7 083	7 172
Si tiene	122 051	36 848	46 469	24 497	7 071	7 166
No tiene	4 182	2 769	732	663	12	6
Huánuco	425 901	72 764	163 196	113 336	30 928	45 677
Si tiene	401 703	61 914	155 288	108 062	30 837	45 602
No tiene	24 198	10 850	7 908	5 274	91	75
Hombre	212 204	20 570	85 510	66 033	15 323	24 768
Si tiene	201 264	17 190	81 281	62 798	15 271	24 724
No tiene	10 940	3 380	4 229	3 235	52	44
Mujer	213 697	52 194	77 686	47 303	15 605	20 909
Si tiene	200 439	44 724	74 007	45 264	15 566	20 878
No tiene	13 258	7 470	3 679	2 039	39	31
Ica	465 640	13 608	85 330	193 554	90 263	82 885
Si tiene	457 549	12 078	83 599	189 291	90 019	82 562
No tiene	8 091	1 530	1 731	4 263	244	323
Hombre	227 879	3 440	35 912	102 982	42 091	43 454
Si tiene	223 961	2 977	35 094	100 666	41 962	43 262
No tiene	3 918	463	818	2 316	129	192
Mujer	237 761	10 168	49 418	90 572	48 172	39 431
Si tiene	233 588	9 101	48 505	88 625	48 057	39 300
No tiene	4 173	1 067	913	1 947	115	131

Continúa...

CUADRO Nº 2.33
PERÚ: POBLACIÓN CENSADA DE 18 Y MÁS AÑOS DE EDAD, POR NIVEL DE EDUCACIÓN ALCANZADO, SEGÚN DEPARTAMENTO, SEXO Y CONDICIÓN DE TENENCIA DEL DOCUMENTO NACIONAL DE IDENTIDAD, 2007

Departamento, sexo y condición de tenecia del DNI	Total	Nivel de educación alcanzado				
		Sin nivel / Inicial	Primaria	Secundaria	Superior No Universitaria	Superior Universitaria
Junín	741 735	63 285	198 481	264 154	102 280	113 535
Si tiene	712 624	53 153	190 482	253 804	101 909	113 276
No tiene	29 111	10 132	7 999	10 350	371	259
Hombre	364 225	14 910	89 527	148 905	50 043	60 840
Si tiene	351 980	12 521	85 890	143 041	49 852	60 676
No tiene	12 245	2 389	3 637	5 864	191	164
Mujer	377 510	48 375	108 954	115 249	52 237	52 695
Si tiene	360 644	40 632	104 592	110 763	52 057	52 600
No tiene	16 866	7 743	4 362	4 486	180	95
La Libertad	1 015 596	111 583	284 707	282 798	163 983	172 525
Si tiene	975 231	95 579	272 411	272 408	163 092	171 741
No tiene	40 365	16 004	12 296	10 390	891	784
Hombre	494 563	31 106	142 583	155 004	76 993	88 877
Si tiene	478 356	27 127	136 803	149 370	76 574	88 482
No tiene	16 207	3 979	5 780	5 634	419	395
Mujer	521 033	80 477	142 124	127 794	86 990	83 648
Si tiene	496 875	68 452	135 608	123 038	86 518	83 259
No tiene	24 158	12 025	6 516	4 756	472	389
Lambayeque	702 181	55 418	185 638	238 061	112 268	110 796
Si tiene	678 832	48 264	178 692	229 699	111 792	110 385
No tiene	23 349	7 154	6 946	8 362	476	411
Hombre	334 240	15 122	83 339	127 406	51 205	57 168
Si tiene	324 366	13 313	80 349	122 814	50 962	56 928
No tiene	9 874	1 809	2 990	4 592	243	240
Mujer	367 941	40 296	102 299	110 655	61 063	53 628
Si tiene	354 466	34 951	98 343	106 885	60 830	53 457
No tiene	13 475	5 345	3 956	3 770	233	171
Lima	5 842 931	162 100	782 566	2 319 948	1 197 087	1 381 230
Si tiene	5 737 341	145 277	762 123	2 261 470	1 192 658	1 375 813
No tiene	105 590	16 823	20 443	58 478	4 429	5 417
Hombre	2 822 171	34 679	306 986	1 205 601	559 787	715 118
Si tiene	2 773 323	30 654	298 833	1 174 289	557 563	711 984
No tiene	48 848	4 025	8 153	31 312	2 224	3 134
Mujer	3 020 760	127 421	475 580	1 114 347	637 300	666 112
Si tiene	2 964 018	114 623	463 290	1 087 181	635 095	663 829
No tiene	56 742	12 798	12 290	27 166	2 205	2 283
Loreto	483 519	26 906	169 057	191 131	49 225	47 200
Si tiene	441 482	18 337	149 242	177 889	49 014	47 000
No tiene	42 037	8 569	19 815	13 242	211	200
Hombre	249 147	8 148	80 489	106 091	27 222	27 197
Si tiene	229 031	5 773	70 936	98 172	27 081	27 069
No tiene	20 116	2 375	9 553	7 919	141	128
Mujer	234 372	18 758	88 568	85 040	22 003	20 003
Si tiene	212 451	12 564	78 306	79 717	21 933	19 931
No tiene	21 921	6 194	10 262	5 323	70	72
Madre de Dios	68 666	3 490	13 313	27 825	12 192	11 846
Si tiene	64 435	2 980	12 389	25 548	11 964	11 554
No tiene	4 231	510	924	2 277	228	292
Hombre	38 832	1 134	6 575	17 022	6 913	7 188
Si tiene	36 592	938	6 150	15 709	6 783	7 012
No tiene	2 240	196	425	1 313	130	176
Mujer	29 834	2 356	6 738	10 803	5 279	4 658
Si tiene	27 843	2 042	6 239	9 839	5 181	4 542
No tiene	1 991	314	499	964	98	116

Continúa...

CUADRO Nº 2.33
PERÚ: POBLACIÓN CENSADA DE 18 Y MÁS AÑOS DE EDAD, POR NIVEL DE EDUCACIÓN ALCANZADO, SEGÚN DEPARTAMENTO, SEXO Y CONDICIÓN DE TENENCIA DEL DOCUMENTO NACIONAL DE IDENTIDAD, 2007

Departamento, sexo y condición de tenecia del DNI	Total	Nivel de educación alcanzado				
		Sin nivel / Inicial	Primaria	Secundaria	Superior No Universitaria	Superior Universitaria
Moquegua	112 439	7 120	19 213	34 804	28 191	23 111
Si tiene	111 215	6 721	19 041	34 244	28 144	23 065
No tiene	1 224	399	172	560	47	46
Hombre	57 761	1 651	8 888	19 815	14 810	12 597
Si tiene	57 219	1 564	8 809	19 490	14 785	12 571
No tiene	542	87	79	325	25	26
Mujer	54 678	5 469	10 325	14 989	13 381	10 514
Si tiene	53 996	5 157	10 232	14 754	13 359	10 494
No tiene	682	312	93	235	22	20
Pasco	168 746	15 008	47 237	61 983	17 566	26 952
Si tiene	162 561	12 672	45 130	60 343	17 508	26 908
No tiene	6 185	2 336	2 107	1 640	58	44
Hombre	87 049	4 146	23 014	35 922	9 406	14 561
Si tiene	84 240	3 463	21 935	34 939	9 372	14 531
No tiene	2 809	683	1 079	983	34	30
Mujer	81 697	10 862	24 223	26 061	8 160	12 391
Si tiene	78 321	9 209	23 195	25 404	8 136	12 377
No tiene	3 376	1 653	1 028	657	24	14
Piura	1 014 753	120 311	328 430	289 059	159 353	117 600
Si tiene	965 960	101 479	312 313	276 989	158 345	116 834
No tiene	48 793	18 832	16 117	12 070	1 008	766
Hombre	499 253	41 423	160 245	161 923	73 835	61 827
Si tiene	478 533	36 168	152 520	155 086	73 324	61 435
No tiene	20 720	5 255	7 725	6 837	511	392
Mujer	515 500	78 888	168 185	127 136	85 518	55 773
Si tiene	487 427	65 311	159 793	121 903	85 021	55 399
No tiene	28 073	13 577	8 392	5 233	497	374
Puno	783 578	100 398	247 051	266 853	77 957	91 319
Si tiene	766 000	93 257	244 021	260 360	77 729	90 633
No tiene	17 578	7 141	3 030	6 493	228	686
Hombre	385 488	21 855	109 934	153 972	44 667	55 060
Si tiene	378 000	20 102	108 492	150 142	44 563	54 701
No tiene	7 488	1 753	1 442	3 830	104	359
Mujer	398 090	78 543	137 117	112 881	33 290	36 259
Si tiene	388 000	73 155	135 529	110 218	33 166	35 932
No tiene	10 090	5 388	1 588	2 663	124	327
San Martin	426 963	32 650	194 579	129 623	41 408	28 703
Si tiene	400 225	25 510	181 680	123 194	41 260	28 581
No tiene	26 738	7 140	12 899	6 429	148	122
Hombre	227 051	9 716	102 513	76 170	21 665	16 987
Si tiene	215 431	7 968	96 546	72 393	21 589	16 935
No tiene	11 620	1 748	5 967	3 777	76	52
Mujer	199 912	22 934	92 066	53 453	19 743	11 716
Si tiene	184 794	17 542	85 134	50 801	19 671	11 646
No tiene	15 118	5 392	6 932	2 652	72	70
Tacna	195 375	9 606	32 607	70 472	36 549	46 141
Si tiene	192 393	9 071	32 184	68 786	36 392	45 960
No tiene	2 982	535	423	1 686	157	181
Hombre	97 039	2 153	13 469	38 349	18 532	24 536
Si tiene	95 457	2 001	13 258	37 329	18 439	24 430
No tiene	1 582	152	211	1 020	93	106
Mujer	98 336	7 453	19 138	32 123	18 017	21 605
Si tiene	96 936	7 070	18 926	31 457	17 953	21 530
No tiene	1 400	383	212	666	64	75

Continúa...

CUADRO Nº 2.33
PERÚ: POBLACIÓN CENSADA DE 18 Y MÁS AÑOS DE EDAD, POR NIVEL DE EDUCACIÓN ALCANZADO, SEGÚN DEPARTAMENTO, SEXO Y CONDICIÓN DE TENENCIA DEL DOCUMENTO NACIONAL DE IDENTIDAD, 2007

Conclusión.

Departamento, sexo y condición de tenecia del DNI	Total	Nivel de educación alcanzado				
		Sin nivel / Inicial	Primaria	Secundaria	Superior No Universitaria	Superior Universitaria
Tumbes	127 648	4 195	36 458	51 121	21 531	14 343
Si tiene	122 731	3 521	34 754	48 741	21 418	14 297
No tiene	4 917	674	1 704	2 380	113	46
Hombre	66 527	1 759	17 917	28 693	10 193	7 965
Si tiene	63 466	1 481	16 860	27 060	10 128	7 937
No tiene	3 061	278	1 057	1 633	65	28
Mujer	61 121	2 436	18 541	22 428	11 338	6 378
Si tiene	59 265	2 040	17 894	21 681	11 290	6 360
No tiene	1 856	396	647	747	48	18
Ucayali	245 573	12 451	71 970	104 104	32 662	24 386
Si tiene	228 843	9 334	65 426	97 309	32 452	24 322
No tiene	16 730	3 117	6 544	6 795	210	64
Hombre	126 969	4 434	33 988	57 310	17 063	14 174
Si tiene	118 673	3 309	30 926	53 371	16 932	14 135
No tiene	8 296	1 125	3 062	3 939	131	39
Mujer	118 604	8 017	37 982	46 794	15 599	10 212
Si tiene	110 170	6 025	34 500	43 938	15 520	10 187
No tiene	8 434	1 992	3 482	2 856	79	25
Lima Metropolitana 1/	5 890 744	145 206	719 236	2 333 942	1 277 415	1 414 945
Si tiene	5 787 776	130 372	700 483	2 274 868	1 272 703	1 409 350
No tiene	102 968	14 834	18 753	59 074	4 712	5 595
Hombre	2 832 861	30 516	271 939	1 200 883	596 463	733 060
Si tiene	2 784 087	26 858	264 325	1 169 001	594 102	729 801
No tiene	48 774	3 658	7 614	31 882	2 361	3 259
Mujer	3 057 883	114 690	447 297	1 133 059	680 952	681 885
Si tiene	3 003 689	103 514	436 158	1 105 867	678 601	679 549
No tiene	54 194	11 176	11 139	27 192	2 351	2 336
Lima Provincias 2/	547 165	31 881	134 488	221 430	74 043	85 323
Si tiene	534 339	28 493	130 959	216 038	73 761	85 088
No tiene	12 826	3 388	3 529	5 392	282	235
Hombre	277 588	7 686	62 682	125 895	36 897	44 428
Si tiene	272 241	6 940	61 275	122 979	36 744	44 303
No tiene	5 347	746	1 407	2 916	153	125
Mujer	269 577	24 195	71 806	95 535	37 146	40 895
Si tiene	262 098	21 553	69 684	93 059	37 017	40 785
No tiene	7 479	2 642	2 122	2 476	129	110

1/ Comprende la provincia de Lima y la Provincia Constitucional del Callao.

2/ Comprende el departamento de Lima, excepto la provincia de Lima.

Fuente: INEI - Censos Nacionales 2007: XI de Población y VI de Vivienda.

CUADRO Nº 2.34

PERÚ: POBLACIÓN CENSADA DE 18 Y MÁS AÑOS DE EDAD, POR NIVEL DE EDUCACIÓN ALCANZADO, SEGÚN DEPARTAMENTO, ÁREA DE RESIDENCIA Y CONDICIÓN DE TENENCIA DEL DOCUMENTO NACIONAL DE IDENTIDAD (DNI), 2007

Departamento, área de residencia y condición de tenecia de DNI	Total	Nivel de educación alcanzado				
		Sin nivel / Inicial	Primaria	Secundaria	Superior No Universitaria	Superior Universitaria
Total	17 399 427	1 409 337	4 180 986	5 967 912	2 828 979	3 012 213
Si tiene DNI	16 834 940	1 228 227	4 017 171	5 775 022	2 817 211	2 997 309
No tiene DNI	564 487	181 110	163 815	192 890	11 768	14 904
Urbana	13 707 378	616 290	2 455 374	5 043 329	2 671 416	2 920 969
Si tiene DNI	13 377 423	546 711	2 374 153	4 889 417	2 660 480	2 906 662
No tiene DNI	329 955	69 579	81 221	153 912	10 936	14 307
Rural	3 692 049	793 047	1 725 612	924 583	157 563	91 244
Si tiene DNI	3 457 517	681 516	1 643 018	885 605	156 731	90 647
No tiene DNI	234 532	111 531	82 594	38 978	832	597
Amazonas	208 990	24 908	102 493	52 538	18 099	10 952
Si tiene DNI	189 374	17 243	93 981	49 214	18 041	10 895
No tiene DNI	19 616	7 665	8 512	3 324	58	57
Urbana	100 019	7 069	37 986	30 454	15 006	9 504
Si tiene DNI	94 696	5 416	35 974	28 895	14 961	9 450
No tiene DNI	5 323	1 653	2 012	1 559	45	54
Rural	108 971	17 839	64 507	22 084	3 093	1 448
Si tiene DNI	94 678	11 827	58 007	20 319	3 080	1 445
No tiene DNI	14 293	6 012	6 500	1 765	13	3
Áncash	663 017	99 866	178 522	191 003	91 586	102 040
Si tiene DNI	639 277	87 567	173 296	185 662	91 249	101 503
No tiene DNI	23 740	12 299	5 226	5 341	337	537
Urbana	446 378	33 163	93 242	144 088	79 671	96 214
Si tiene DNI	434 588	28 935	90 445	140 145	79 365	95 698
No tiene DNI	11 790	4 228	2 797	3 943	306	516
Rural	216 639	66 703	85 280	46 915	11 915	5 826
Si tiene DNI	204 689	58 632	82 851	45 517	11 884	5 805
No tiene DNI	11 950	8 071	2 429	1 398	31	21
Apurímac	225 414	51 730	71 764	61 179	17 031	23 710
Si tiene DNI	218 931	48 013	70 680	59 572	17 005	23 661
No tiene DNI	6 483	3 717	1 084	1 607	26	49
Urbana	106 817	12 782	25 255	33 112	13 974	21 694
Si tiene DNI	104 489	11 833	24 897	32 161	13 950	21 648
No tiene DNI	2 328	949	358	951	24	46
Rural	118 597	38 948	46 509	28 067	3 057	2 016
Si tiene DNI	114 442	36 180	45 783	27 411	3 055	2 013
No tiene DNI	4 155	2 768	726	656	2	3
Arequipa	781 947	46 323	117 895	233 804	176 900	207 025
Si tiene DNI	766 076	42 349	115 351	226 823	175 879	205 674
No tiene DNI	15 871	3 974	2 544	6 981	1 021	1 351
Urbana	709 631	35 936	97 395	208 726	167 240	200 334
Si tiene DNI	696 061	32 897	95 316	202 537	166 270	199 041
No tiene DNI	13 570	3 039	2 079	6 189	970	1 293
Rural	72 316	10 387	20 500	25 078	9 660	6 691
Si tiene DNI	70 015	9 452	20 035	24 286	9 609	6 633
No tiene DNI	2 301	935	465	792	51	58

Continúa...

CUADRO Nº 2.34
PERÚ: POBLACIÓN CENSADA DE 18 Y MÁS AÑOS DE EDAD, POR NIVEL DE EDUCACIÓN ALCANZADO, SEGÚN DEPARTAMENTO, ÁREA DE RESIDENCIA Y CONDICIÓN DE TENENCIA DEL DOCUMENTO NACIONAL DE IDENTIDAD (DNI), 2007

Departamento, área de residencia y condición de tenecia de DNI	Total	Nivel de educación alcanzado				
		Sin nivel / Inicial	Primaria	Secundaria	Superior No Universitaria	Superior Universitaria
Ayacucho	352 947	65 816	112 775	99 306	36 660	38 390
Si tiene DNI	344 269	62 142	111 001	96 268	36 591	38 267
No tiene DNI	8 678	3 674	1 774	3 038	69	123
Urbana	210 339	25 499	51 772	64 979	32 104	35 985
Si tiene DNI	205 578	23 988	50 869	62 798	32 049	35 874
No tiene DNI	4 761	1 511	903	2 181	55	111
Rural	142 608	40 317	61 003	34 327	4 556	2 405
Si tiene DNI	138 691	38 154	60 132	33 470	4 542	2 393
No tiene DNI	3 917	2 163	871	857	14	12
Cajamarca	811 841	144 615	373 561	173 324	62 837	57 504
Si tiene DNI	765 502	120 708	358 012	166 689	62 700	57 393
No tiene DNI	46 339	23 907	15 549	6 635	137	111
Urbana	288 938	21 921	79 095	86 516	50 027	51 379
Si tiene DNI	279 876	18 825	76 240	83 611	49 917	51 283
No tiene DNI	9 062	3 096	2 855	2 905	110	96
Rural	522 903	122 694	294 466	86 808	12 810	6 125
Si tiene DNI	485 626	101 883	281 772	83 078	12 783	6 110
No tiene DNI	37 277	20 811	12 694	3 730	27	15
Prov. Const. del Callao	594 978	14 987	71 158	235 424	154 371	119 038
Si tiene DNI	584 774	13 588	69 319	229 436	153 806	118 625
No tiene DNI	10 204	1 399	1 839	5 988	565	413
Urbana	594 978	14 987	71 158	235 424	154 371	119 038
Si tiene DNI	584 774	13 588	69 319	229 436	153 806	118 625
No tiene DNI	10 204	1 399	1 839	5 988	565	413
Rural	-	-	-	-	-	-
Si tiene DNI	-	-	-	-	-	-
No tiene DNI	-	-	-	-	-	-
Cusco	694 242	98 293	201 717	214 067	82 081	98 084
Si tiene DNI	669 398	89 109	196 774	206 513	81 456	95 546
No tiene DNI	24 844	9 184	4 943	7 554	625	2 538
Urbana	404 022	25 282	74 061	139 298	72 235	93 146
Si tiene DNI	390 582	22 494	71 810	133 971	71 645	90 662
No tiene DNI	13 440	2 788	2 251	5 327	590	2 484
Rural	290 220	73 011	127 656	74 769	9 846	4 938
Si tiene DNI	278 816	66 615	124 964	72 542	9 811	4 884
No tiene DNI	11 404	6 396	2 692	2 227	35	54
Huancavelica	244 807	51 906	91 268	68 441	15 971	17 221
Si tiene DNI	238 214	48 361	89 982	66 708	15 951	17 212
No tiene DNI	6 593	3 545	1 286	1 733	20	9
Urbana	84 489	9 389	21 941	27 118	11 799	14 242
Si tiene DNI	82 757	8 697	21 615	26 425	11 786	14 234
No tiene DNI	1 732	692	326	693	13	8
Rural	160 318	42 517	69 327	41 323	4 172	2 979
Si tiene DNI	155 457	39 664	68 367	40 283	4 165	2 978
No tiene DNI	4 861	2 853	960	1 040	7	1

Continúa...

CUADRO Nº 2.34

PERÚ: POBLACIÓN CENSADA DE 18 Y MÁS AÑOS DE EDAD, POR NIVEL DE EDUCACIÓN ALCANZADO, SEGÚN DEPARTAMENTO, ÁREA DE RESIDENCIA Y CONDICIÓN DE TENENCIA DEL DOCUMENTO NACIONAL DE IDENTIDAD (DNI), 2007

Departamento, área de residencia y condición de tenecia de DNI	Total	Nivel de educación alcanzado				
		Sin nivel / Inicial	Primaria	Secundaria	Superior No Universitaria	Superior Universitaria
Huánuco	425 901	72 764	163 196	113 336	30 928	45 677
Si tiene DNI	401 703	61 914	155 288	108 062	30 837	45 602
No tiene DNI	24 198	10 850	7 908	5 274	91	75
Urbana	195 384	14 305	48 832	64 987	25 455	41 805
Si tiene DNI	188 915	12 421	47 111	62 252	25 387	41 744
No tiene DNI	6 469	1 884	1 721	2 735	68	61
Rural	230 517	58 459	114 364	48 349	5 473	3 872
Si tiene DNI	212 788	49 493	108 177	45 810	5 450	3 858
No tiene DNI	17 729	8 966	6 187	2 539	23	14
Ica	465 640	13 608	85 330	193 554	90 263	82 885
Si tiene DNI	457 549	12 078	83 599	189 291	90 019	82 562
No tiene DNI	8 091	1 530	1 731	4 263	244	323
Urbana	415 556	10 330	70 600	171 032	84 047	79 547
Si tiene DNI	408 460	9 140	69 099	167 146	83 835	79 240
No tiene DNI	7 096	1 190	1 501	3 886	212	307
Rural	50 084	3 278	14 730	22 522	6 216	3 338
Si tiene DNI	49 089	2 938	14 500	22 145	6 184	3 322
No tiene DNI	995	340	230	377	32	16
Junín	741 735	63 285	198 481	264 154	102 280	113 535
Si tiene DNI	712 624	53 153	190 482	253 804	101 909	113 276
No tiene DNI	29 111	10 132	7 999	10 350	371	259
Urbana	517 086	30 449	104 883	185 805	90 159	105 790
Si tiene DNI	501 839	25 977	101 338	179 128	89 848	105 548
No tiene DNI	15 247	4 472	3 545	6 677	311	242
Rural	224 649	32 836	93 598	78 349	12 121	7 745
Si tiene DNI	210 785	27 176	89 144	74 676	12 061	7 728
No tiene DNI	13 864	5 660	4 454	3 673	60	17
La Libertad	1 015 596	111 583	284 707	282 798	163 983	172 525
Si tiene DNI	975 231	95 579	272 411	272 408	163 092	171 741
No tiene DNI	40 365	16 004	12 296	10 390	891	784
Urbana	797 908	52 671	174 126	249 137	154 225	167 749
Si tiene DNI	774 580	46 544	167 381	240 254	153 413	166 988
No tiene DNI	23 328	6 127	6 745	8 883	812	761
Rural	217 688	58 912	110 581	33 661	9 758	4 776
Si tiene DNI	200 651	49 035	105 030	32 154	9 679	4 753
No tiene DNI	17 037	9 877	5 551	1 507	79	23
Lambayeque	702 181	55 418	185 638	238 061	112 268	110 796
Si tiene DNI	678 832	48 264	178 692	229 699	111 792	110 385
No tiene DNI	23 349	7 154	6 946	8 362	476	411
Urbana	574 358	33 180	123 832	202 341	106 585	108 420
Si tiene DNI	557 908	29 377	119 174	195 205	106 135	108 017
No tiene DNI	16 450	3 803	4 658	7 136	450	403
Rural	127 823	22 238	61 806	35 720	5 683	2 376
Si tiene DNI	120 924	18 887	59 518	34 494	5 657	2 368
No tiene DNI	6 899	3 351	2 288	1 226	26	8

Continúa...

CUADRO Nº 2.34
PERÚ: POBLACIÓN CENSADA DE 18 Y MÁS AÑOS DE EDAD, POR NIVEL DE EDUCACIÓN ALCANZADO, SEGÚN DEPARTAMENTO, ÁREA DE RESIDENCIA Y CONDICIÓN DE TENENCIA DEL DOCUMENTO NACIONAL DE IDENTIDAD (DNI), 2007

Departamento, área de residencia y condición de tenecia de DNI	Total	Nivel de educación alcanzado				
		Sin nivel / Inicial	Primaria	Secundaria	Superior No Universitaria	Superior Universitaria
Lima	5 842 931	162 100	782 566	2 319 948	1 197 087	1 381 230
Si tiene DNI	5 737 341	145 277	762 123	2 261 470	1 192 658	1 375 813
No tiene DNI	105 590	16 823	20 443	58 478	4 429	5 417
Urbana	5 731 692	150 876	747 396	2 275 278	1 185 757	1 372 385
Si tiene DNI	5 629 677	135 280	728 054	2 217 929	1 181 399	1 367 015
No tiene DNI	102 015	15 596	19 342	57 349	4 358	5 370
Rural	111 239	11 224	35 170	44 670	11 330	8 845
Si tiene DNI	107 664	9 997	34 069	43 541	11 259	8 798
No tiene DNI	3 575	1 227	1 101	1 129	71	47
Loreto	483 519	26 906	169 057	191 131	49 225	47 200
Si tiene DNI	441 482	18 337	149 242	177 889	49 014	47 000
No tiene DNI	42 037	8 569	19 815	13 242	211	200
Urbana	335 907	8 334	86 003	151 876	45 243	44 451
Si tiene DNI	317 779	6 147	78 911	143 384	45 066	44 271
No tiene DNI	18 128	2 187	7 092	8 492	177	180
Rural	147 612	18 572	83 054	39 255	3 982	2 749
Si tiene DNI	123 703	12 190	70 331	34 505	3 948	2 729
No tiene DNI	23 909	6 382	12 723	4 750	34	20
Madre de Dios	68 666	3 490	13 313	27 825	12 192	11 846
Si tiene DNI	64 435	2 980	12 389	25 548	11 964	11 554
No tiene DNI	4 231	510	924	2 277	228	292
Urbana	49 230	1 767	7 932	19 421	9 730	10 380
Si tiene DNI	46 928	1 561	7 504	18 127	9 586	10 150
No tiene DNI	2 302	206	428	1 294	144	230
Rural	19 436	1 723	5 381	8 404	2 462	1 466
Si tiene DNI	17 507	1 419	4 885	7 421	2 378	1 404
No tiene DNI	1 929	304	496	983	84	62
Moquegua	112 439	7 120	19 213	34 804	28 191	23 111
Si tiene DNI	111 215	6 721	19 041	34 244	28 144	23 065
No tiene DNI	1 224	399	172	560	47	46
Urbana	94 334	4 800	14 137	28 965	25 049	21 383
Si tiene DNI	93 439	4 565	14 021	28 504	25 009	21 340
No tiene DNI	895	235	116	461	40	43
Rural	18 105	2 320	5 076	5 839	3 142	1 728
Si tiene DNI	17 776	2 156	5 020	5 740	3 135	1 725
No tiene DNI	329	164	56	99	7	3
Pasco	168 746	15 008	47 237	61 983	17 566	26 952
Si tiene DNI	162 561	12 672	45 130	60 343	17 508	26 908
No tiene DNI	6 185	2 336	2 107	1 640	58	44
Urbana	108 162	6 929	22 128	41 200	14 151	23 754
Si tiene DNI	105 855	6 172	21 590	40 270	14 106	23 717
No tiene DNI	2 307	757	538	930	45	37
Rural	60 584	8 079	25 109	20 783	3 415	3 198
Si tiene DNI	56 706	6 500	23 540	20 073	3 402	3 191
No tiene DNI	3 878	1 579	1 569	710	13	7

Continúa...

CUADRO Nº 2.34

PERÚ: POBLACIÓN CENSADA DE 18 Y MÁS AÑOS DE EDAD, POR NIVEL DE EDUCACIÓN ALCANZADO, SEGÚN DEPARTAMENTO, ÁREA DE RESIDENCIA Y CONDICIÓN DE TENENCIA DEL DOCUMENTO NACIONAL DE IDENTIDAD (DNI), 2007

Departamento, área de residencia y condición de tenecia de DNI	Total	Nivel de educación alcanzado				
		Sin nivel / Inicial	Primaria	Secundaria	Superior No Universitaria	Superior Universitaria
Piura	1 014 753	120 311	328 430	289 059	159 353	117 600
Si tiene DNI	965 960	101 479	312 313	276 989	158 345	116 834
No tiene DNI	48 793	18 832	16 117	12 070	1 008	766
Urbana	777 979	61 414	204 888	246 922	150 784	113 971
Si tiene DNI	751 299	54 251	196 607	237 311	149 865	113 265
No tiene DNI	26 680	7 163	8 281	9 611	919	706
Rural	236 774	58 897	123 542	42 137	8 569	3 629
Si tiene DNI	214 661	47 228	115 706	39 678	8 480	3 569
No tiene DNI	22 113	11 669	7 836	2 459	89	60
Puno	783 578	100 398	247 051	266 853	77 957	91 319
Si tiene DNI	766 000	93 257	244 021	260 360	77 729	90 633
No tiene DNI	17 578	7 141	3 030	6 493	228	686
Urbana	391 334	25 670	86 284	138 447	60 209	80 724
Si tiene DNI	384 370	24 050	85 271	134 871	60 022	80 156
No tiene DNI	6 964	1 620	1 013	3 576	187	568
Rural	392 244	74 728	160 767	128 406	17 748	10 595
Si tiene DNI	381 630	69 207	158 750	125 489	17 707	10 477
No tiene DNI	10 614	5 521	2 017	2 917	41	118
San Martin	426 963	32 650	194 579	129 623	41 408	28 703
Si tiene DNI	400 225	25 510	181 680	123 194	41 260	28 581
No tiene DNI	26 738	7 140	12 899	6 429	148	122
Urbana	288 623	14 104	108 383	100 489	38 243	27 404
Si tiene DNI	275 747	11 126	102 831	96 373	38 127	27 290
No tiene DNI	12 876	2 978	5 552	4 116	116	114
Rural	138 340	18 546	86 196	29 134	3 165	1 299
Si tiene DNI	124 478	14 384	78 849	26 821	3 133	1 291
No tiene DNI	13 862	4 162	7 347	2 313	32	8
Tacna	195 375	9 606	32 607	70 472	36 549	46 141
Si tiene DNI	192 393	9 071	32 184	68 786	36 392	45 960
No tiene DNI	2 982	535	423	1 686	157	181
Urbana	177 758	7 553	27 511	64 095	34 304	44 295
Si tiene DNI	175 073	7 122	27 138	62 536	34 159	44 118
No tiene DNI	2 685	431	373	1 559	145	177
Rural	17 617	2 053	5 096	6 377	2 245	1 846
Si tiene DNI	17 320	1 949	5 046	6 250	2 233	1 842
No tiene DNI	297	104	50	127	12	4
Tumbes	127 648	4 195	36 458	51 121	21 531	14 343
Si tiene DNI	122 731	3 521	34 754	48 741	21 418	14 297
No tiene DNI	4 917	674	1 704	2 380	113	46
Urbana	115 495	3 400	31 126	46 797	20 278	13 894
Si tiene DNI	110 985	2 832	29 569	44 538	20 193	13 853
No tiene DNI	4 510	568	1 557	2 259	85	41
Rural	12 153	795	5 332	4 324	1 253	449
Si tiene DNI	11 746	689	5 185	4 203	1 225	444
No tiene DNI	407	106	147	121	28	5

Continúa...

CUADRO Nº 2.34
PERÚ: POBLACIÓN CENSADA DE 18 Y MÁS AÑOS DE EDAD, POR NIVEL DE EDUCACIÓN ALCANZADO, SEGÚN DEPARTAMENTO, ÁREA DE RESIDENCIA Y CONDICIÓN DE TENENCIA DEL DOCUMENTO NACIONAL DE IDENTIDAD (DNI), 2007

Conclusión.

Departamento, área de residencia y condición de tenecia de DNI	Total	Nivel de educación alcanzado				
		Sin nivel / Inicial	Primaria	Secundaria	Superior No Universitaria	Superior Universitaria
Ucayali	245 573	12 451	71 970	104 104	32 662	24 386
Si tiene DNI	228 843	9 334	65 426	97 309	32 452	24 322
No tiene DNI	16 730	3 117	6 544	6 795	210	64
Urbana	190 961	4 480	45 408	86 822	30 770	23 481
Si tiene DNI	181 168	3 473	42 069	81 610	30 581	23 435
No tiene DNI	9 793	1 007	3 339	5 212	189	46
Rural	54 612	7 971	26 562	17 282	1 892	905
Si tiene DNI	47 675	5 861	23 357	15 699	1 871	887
No tiene DNI	6 937	2 110	3 205	1 583	21	18
Lima Metropolitana 1/	5 890 744	145 206	719 236	2 333 942	1 277 415	1 414 945
Si tiene DNI	5 787 776	130 372	700 483	2 274 868	1 272 703	1 409 350
No tiene DNI	102 968	14 834	18 753	59 074	4 712	5 595
Urbana	5 884 546	144 710	717 479	2 330 957	1 276 844	1 414 556
Si tiene DNI	5 781 743	129 907	698 779	2 271 962	1 272 134	1 408 961
No tiene DNI	102 803	14 803	18 700	58 995	4 710	5 595
Rural	6 198	496	1 757	2 985	571	389
Si tiene DNI	6 033	465	1 704	2 906	569	389
No tiene DNI	165	31	53	79	2	-
Lima Provincias 2/	547 165	31 881	134 488	221 430	74 043	85 323
Si tiene DNI	534 339	28 493	130 959	216 038	73 761	85 088
No tiene DNI	12 826	3 388	3 529	5 392	282	235
Urbana	442 124	21 153	101 075	179 745	63 284	76 867
Si tiene DNI	432 708	18 961	98 594	175 403	63 071	76 679
No tiene DNI	9 416	2 192	2 481	4 342	213	188
Rural	105 041	10 728	33 413	41 685	10 759	8 456
Si tiene DNI	101 631	9 532	32 365	40 635	10 690	8 409
No tiene DNI	3 410	1 196	1 048	1 050	69	47

1/ Comprende la provincia de Lima y la Provincia Constitucional del Callao.
2/ Comprende el departamento de Lima, excepto la provincia de Lima.
Fuente: INEI - Censos Nacionales 2007: XI de Población y VI de Vivienda.

CUADRO Nº 2.35
PERÚ: POBLACIÓN CENSADA DE 12 Y MÁS AÑOS DE EDAD, POR RELIGIÓN QUE PROFESA, SEGÚN DEPARTAMENTO, 2007

Departamento	Total	Religión			
		Católica	Evangélica	Otra	Ninguna
Total	20 850 502	16 956 722	2 606 055	679 291	608 434
Amazonas	262 668	178 107	47 554	19 806	17 201
Áncash	802 493	665 755	99 427	16 461	20 850
Apurímac	287 184	238 526	38 910	5 982	3 766
Arequipa	914 344	797 314	59 861	35 405	21 764
Ayacucho	438 479	355 545	71 626	4 699	6 609
Cajamarca	1 009 763	806 650	143 817	30 244	29 052
Prov. Const. del Callao	690 756	569 287	84 699	19 144	17 626
Cusco	857 125	714 683	94 221	30 351	17 870
Huancavelica	312 007	239 100	67 946	1 615	3 346
Huánuco	538 672	405 330	112 446	8 164	12 732
Ica	550 646	481 053	46 450	13 215	9 928
Junín	908 615	720 543	143 440	18 706	25 926
La Libertad	1 224 099	931 072	201 570	43 031	48 426
Lambayeque	847 524	716 980	93 632	19 693	17 219
Lima	6 751 252	5 611 219	729 075	206 613	204 345
Loreto	616 805	449 684	122 402	27 378	17 341
Madre de Dios	81 819	64 204	9 497	4 542	3 576
Moquegua	129 568	110 699	9 066	6 118	3 685
Pasco	208 879	155 085	40 768	6 253	6 773
Piura	1 241 301	1 101 149	102 581	24 355	13 216
Puno	955 740	781 477	75 657	69 008	29 598
San Martín	531 118	349 708	103 479	33 014	44 917
Tacna	228 739	184 343	19 402	16 326	8 668
Tumbes	152 086	127 787	17 666	3 416	3 217
Ucayali	308 820	201 422	70 863	15 752	20 783
Lima Metropolitana 1/	6 792 027	5 622 754	749 656	211 194	208 423
Lima Provincias 2/	649 981	557 752	64 118	14 563	13 548

1/ Comprende la provincia de Lima y la Provincia Constitucional del Callao.
2/ Comprende el departamento de Lima, excepto la provincia de Lima.
Fuente: INEI - Censos Nacionales 2007: XI de Población y VI de Vivienda.

CUADRO Nº 2.36
PERÚ: POBLACIÓN CENSADA DE 12 Y MÁS AÑOS DE EDAD, POR RELIGIÓN QUE PROFESA Y SEXO, SEGÚN DEPARTAMENTO, 2007

Departamento	Total	Religión							
		Católica		Evangélica		Otra		Ninguna	
		Hombre	Mujer	Hombre	Mujer	Hombre	Mujer	Hombre	Mujer
Total	20 850 502	8 379 120	8 577 602	1 200 953	1 405 102	324 445	354 846	374 024	234 410
Amazonas	262 668	92 678	85 429	22 692	24 862	9 671	10 135	10 287	6 914
Áncash	802 493	331 495	334 260	45 285	54 142	7 771	8 690	12 513	8 337
Apurímac	287 184	118 038	120 488	17 788	21 122	2 885	3 097	2 372	1 394
Arequipa	914 344	386 842	410 472	27 809	32 052	17 063	18 342	14 179	7 585
Ayacucho	438 479	176 423	179 122	32 275	39 351	2 315	2 384	4 338	2 271
Cajamarca	1 009 763	406 099	400 551	64 377	79 440	13 990	16 254	16 450	12 602
Prov. Const. del Callao	690 756	277 197	292 090	38 456	46 243	9 010	10 134	11 248	6 378
Cusco	857 125	353 754	360 929	45 029	49 192	14 802	15 549	11 047	6 823
Huancavelica	312 007	118 175	120 925	31 532	36 414	875	740	2 107	1 239
Huánuco	538 672	207 179	198 151	51 142	61 304	4 093	4 071	7 756	4 976
Ica	550 646	237 105	243 948	21 251	25 199	6 209	7 006	6 318	3 610
Junín	908 615	356 387	364 156	67 733	75 707	9 333	9 373	15 803	10 123
La Libertad	1 224 099	463 005	468 067	88 848	112 722	19 513	23 518	28 413	20 013
Lambayeque	847 524	346 427	370 553	41 354	52 278	8 852	10 841	10 440	6 779
Lima	6 751 252	2 715 508	2 895 711	331 262	397 813	97 509	109 104	130 619	73 726
Loreto	616 805	232 644	217 040	60 228	62 174	13 750	13 628	10 262	7 079
Madre de Dios	81 819	35 759	28 445	4 950	4 547	2 408	2 134	2 322	1 254
Moquegua	129 568	56 945	53 754	4 311	4 755	2 943	3 175	2 250	1 435
Pasco	208 879	81 141	73 944	19 080	21 688	3 203	3 050	4 070	2 703
Piura	1 241 301	547 921	553 228	47 044	55 537	11 326	13 029	8 230	4 986
Puno	955 740	387 961	393 516	36 055	39 602	33 509	35 499	16 050	13 548
San Martín	531 118	187 325	162 383	50 328	53 151	16 163	16 851	27 636	17 281
Tacna	228 739	91 493	92 850	9 180	10 222	7 856	8 470	5 334	3 334
Tumbes	152 086	66 805	60 982	8 376	9 290	1 725	1 691	2 064	1 153
Ucayali	308 820	104 814	96 608	34 568	36 295	7 671	8 081	11 916	8 867
Lima Metropolitana 1/	6 792 027	2 708 069	2 914 685	339 858	409 798	99 539	111 655	133 399	75 024
Lima Provincias 2/	649 981	284 636	273 116	29 860	34 258	6 980	7 583	8 468	5 080

1/ Comprende la provincia de Lima y la Provincia Constitucional del Callao.
2/ Comprende el departamento de Lima, excepto la provincia de Lima.
Fuente: INEI - Censos Nacionales 2007: XI de Población y VI de Vivienda.

CUADRO Nº 2.37
PERÚ: POBLACIÓN CENSADA DE 12 Y MÁS AÑOS DE EDAD, POR RELIGIÓN QUE PROFESA Y ÁREA DE RESIDENCIA, SEGÚN DEPARTAMENTO, 2007

Departamento	Total	Religión							
		Católica		Evangélica		Otra		Ninguna	
		Urbana	Rural	Urbana	Rural	Urbana	Rural	Urbana	Rural
Total	20 850 502	13 354 210	3 602 512	1 870 285	735 770	532 384	146 907	471 759	136 675
Amazonas	262 668	93 068	85 039	18 494	29 060	7 176	12 630	5 406	11 795
Áncash	802 493	426 479	239 276	70 955	28 472	14 899	1 562	18 591	2 259
Apurímac	287 184	114 752	123 774	15 484	23 426	3 388	2 594	2 434	1 332
Arequipa	914 344	723 855	73 459	54 012	5 849	32 767	2 638	20 270	1 494
Ayacucho	438 479	219 972	135 573	33 719	37 907	3 112	1 587	4 953	1 656
Cajamarca	1 009 763	286 476	520 174	42 739	101 078	11 865	18 379	7 894	21 158
Prov. Const. del Callao	690 756	569 287	-	84 699	-	19 144	-	17 626	-
Cusco	857 125	423 534	291 149	38 334	55 887	18 061	12 290	12 436	5 434
Huancavelica	312 007	87 582	151 518	15 261	52 685	878	737	2 011	1 335
Huánuco	538 672	181 129	224 201	49 989	62 457	4 692	3 472	7 113	5 619
Ica	550 646	428 267	52 786	41 613	4 837	12 640	575	9 086	842
Junín	908 615	515 245	205 298	85 877	57 563	13 694	5 012	14 783	11 143
La Libertad	1 224 099	721 348	209 724	155 012	46 558	34 562	8 469	39 230	9 196
Lambayeque	847 524	576 627	140 353	76 804	16 828	18 099	1 594	14 653	2 566
Lima	6 751 252	5 499 198	112 021	715 108	13 967	204 275	2 338	201 987	2 358
Loreto	616 805	318 950	130 734	75 564	46 838	18 054	9 324	11 692	5 649
Madre de Dios	81 819	46 932	17 272	6 795	2 702	3 138	1 404	2 704	872
Moquegua	129 568	92 281	18 418	7 716	1 350	5 697	421	3 335	350
Pasco	208 879	103 717	51 368	23 693	17 075	2 911	3 342	2 520	4 253
Piura	1 241 301	832 246	268 903	75 587	26 994	21 026	3 329	10 430	2 786
Puno	955 740	402 220	379 257	32 504	43 153	29 311	39 697	14 317	15 281
San Martín	531 118	243 358	106 350	65 661	37 818	22 262	10 752	25 974	18 943
Tacna	228 739	167 699	16 644	18 004	1 398	14 754	1 572	8 056	612
Tumbes	152 086	115 088	12 699	16 381	1 285	3 259	157	2 959	258
Ucayali	308 820	164 900	36 522	50 280	20 583	12 720	3 032	11 299	9 484
Lima Metropolitana 1/	6 792 027	5 616 638	6 116	748 729	927	211 055	139	208 240	183
Lima Provincias 2/	649 981	451 847	105 905	51 078	13 040	12 364	2 199	11 373	2 175

1/ Comprende la provincia de Lima y la Provincia Constitucional del Callao.

2/ Comprende el departamento de Lima, excepto la provincia de Lima.

Fuente: INEI - Censos Nacionales 2007: XI de Población y VI de Vivienda.

CUADRO Nº 2.38

PERÚ: POBLACIÓN CENSADA DE 12 Y MÁS AÑOS DE EDAD, POR RELIGIÓN QUE PROFESA Y GRUPO DE EDAD, SEGÚN DEPARTAMENTO, 2007

Departamento	Total	Religión															
		Católica				Evangélica				Otra				Ninguna			
		12 a 17 años	18 - 29 años	30 - 59 años	60 y más años	12 a 17 años	18 - 29 años	30 - 59 años	60 y más años	12 a 17 años	18 - 29 años	30 - 59 años	60 y más años	12 a 17 años	18 - 29 años	30 - 59 años	60 y más años
Total	20 850 502	2 769 776	4 746 177	7 378 587	2 062 182	458 810	716 460	1 118 112	312 673	112 431	194 540	288 433	83 887	110 058	241 830	219 645	36 901
Amazonas	262 668	34 615	47 397	75 136	20 959	10 640	12 925	19 333	4 656	4 545	5 632	7 767	1 862	3 878	6 615	5 975	733
Áncash	802 493	116 807	174 282	280 871	93 795	16 251	23 779	43 452	15 945	2 477	4 412	7 200	2 372	3 941	7 907	7 865	1 137
Apurímac	287 184	50 891	57 036	95 945	34 654	8 920	9 336	15 277	5 377	1 177	1 468	2 474	863	782	1 247	1 375	362
Arequipa	914 344	115 171	222 388	355 047	104 708	8 949	17 118	26 136	7 658	5 439	10 830	14 822	4 314	2 838	8 698	8 543	1 685
Ayacucho	438 479	68 373	96 526	141 867	48 779	15 003	18 218	28 481	9 924	742	1 352	1 959	646	1 414	2 778	2 026	391
Cajamarca	1 009 763	160 281	222 895	326 556	96 918	25 675	37 026	59 916	21 200	5 812	7 927	12 505	4 000	6 154	9 305	10 949	2 644
Prov. Const. del Callao	690 756	77 331	158 189	264 284	69 483	13 137	24 312	39 044	8 206	2 722	5 455	8 709	2 258	2 588	7 571	6 505	962
Cusco	857 125	134 086	189 408	303 758	87 431	19 374	26 664	38 669	9 514	5 896	8 461	12 473	3 521	3 527	6 930	6 238	1 175
Huancavelica	312 007	51 540	63 610	93 811	30 139	14 653	17 834	26 439	9 020	271	466	709	169	736	1 249	1 118	243
Huánuco	538 672	85 787	115 609	161 558	42 376	22 440	27 535	47 982	14 489	1 451	2 366	3 464	883	3 093	5 060	4 048	531
Ica	550 646	74 193	135 220	210 689	60 951	7 367	13 403	20 096	5 584	1 980	3 774	5 890	1 571	1 466	4 136	3 686	640
Junín	908 615	131 021	202 875	301 381	85 266	27 120	40 291	59 639	16 390	3 284	5 553	7 681	2 188	5 455	10 549	8 602	1 320
La Libertad	1 224 099	158 823	261 756	395 109	115 384	33 069	51 153	87 535	29 813	7 242	11 895	18 114	5 780	9 369	19 338	17 026	2 693
Lambayeque	847 524	122 687	194 705	311 371	88 217	16 207	23 579	41 106	12 740	3 477	5 530	8 399	2 287	2 972	6 810	6 391	1 046
Lima	6 751 252	743 782	1 597 494	2 562 686	707 257	108 074	215 448	326 570	78 983	27 114	61 050	92 156	26 293	29 351	87 225	75 393	12 376
Loreto	616 805	95 411	134 953	181 695	37 625	27 952	36 388	47 767	10 295	5 999	7 984	10 883	2 512	3 924	6 743	5 836	838
Madre de Dios	81 819	9 908	22 145	28 684	3 467	1 689	3 052	4 141	615	844	1 534	1 868	296	712	1 474	1 281	109
Moquegua	129 568	14 382	29 783	52 278	14 256	1 278	2 417	4 231	1 140	888	1 771	2 708	751	581	1 391	1 496	217
Pasco	208 879	29 853	47 415	64 607	13 210	7 541	11 007	17 092	5 128	1 222	1 912	2 553	566	1 517	2 570	2 361	325
Piura	1 241 301	200 615	302 123	466 617	131 794	19 133	26 258	45 271	11 919	4 546	6 691	10 613	2 505	2 254	5 053	5 168	741
Puno	955 740	142 021	219 606	321 796	98 054	12 231	18 937	30 237	14 252	11 489	18 488	27 188	11 843	6 421	9 255	10 408	3 514
San Martín	531 118	66 095	98 618	153 010	31 985	20 997	27 872	44 174	10 436	6 946	9 288	13 773	3 007	10 117	17 246	15 817	1 737
Tacna	228 739	26 337	54 255	86 169	17 582	2 902	6 031	8 480	1 989	2 736	5 109	6 777	1 704	1 389	3 468	3 328	483
Tumbes	152 086	20 419	38 254	56 990	12 124	2 894	5 094	8 047	1 631	623	1 021	1 506	266	502	1 351	1 221	143
Ucayali	308 820	39 347	59 635	86 672	15 768	15 314	20 783	28 997	5 769	3 509	4 571	6 242	1 430	5 077	7 861	6 989	856
Lima Metropolitana 1/	6 792 027	732 816	1 606 757	2 583 844	699 337	111 313	223 161	337 772	77 410	27 649	62 617	94 542	26 386	29 505	89 450	77 011	12 457
Lima Provincias 2/	649 981	88 297	148 926	243 126	77 403	9 898	16 599	27 842	9 779	2 187	3 888	6 323	2 165	2 434	5 346	4 887	881

1/ Comprende la provincia de Lima y la Provincia Constitucional del Callao.

2/ Comprende el departamento de Lima, excepto la provincia de Lima.

Fuente: INEI - Censos Nacionales 2007: XI de Población y VI de Vivienda.

CUADRO Nº 3.1
PERÚ: POBLACIÓN CENSADA EN EDAD DE TRABAJAR DE 14 Y MÁS AÑOS DE EDAD, POR CONDICIÓN DE ACTIVIDAD Y SEXO, SEGÚN DEPARTAMENTO, 2007

Departamento	Total			Población Económicamente Activa			Población Económicamente Inactiva		
	Total	Hombre	Mujer	Total	Hombre	Mujer	Total	Hombre	Mujer
Total	19 646 652	9 664 355	9 982 297	10 637 880	6 877 166	3 760 714	9 008 772	2 787 189	6 221 583
Amazonas	243 260	125 414	117 846	126 348	94 326	32 022	116 912	31 088	85 824
Áncash	752 852	371 831	381 021	363 862	254 782	109 080	388 990	117 049	271 941
Apurímac	263 463	128 859	134 604	116 085	80 202	35 883	147 378	48 657	98 721
Arequipa	869 955	423 412	446 543	487 760	293 219	194 541	382 195	130 193	252 002
Ayacucho	405 277	198 390	206 887	200 167	132 647	67 520	205 110	65 743	139 367
Cajamarca	937 380	463 782	473 598	454 141	338 019	116 122	483 239	125 763	357 476
Prov. Const. del Callao	658 021	319 246	338 775	366 706	224 868	141 838	291 315	94 378	196 937
Cusco	796 555	393 550	403 005	431 986	272 858	159 128	364 569	120 692	243 877
Huancavelica	285 778	139 284	146 494	136 145	92 160	43 985	149 633	47 124	102 509
Huánuco	496 826	248 607	248 219	247 699	181 848	65 851	249 127	66 759	182 368
Ica	521 504	255 963	265 541	289 932	187 197	102 735	231 572	68 766	162 806
Junín	849 664	419 013	430 651	457 691	299 899	157 792	391 973	119 114	272 859
La Libertad	1 151 369	562 509	588 860	588 855	405 760	183 095	562 514	156 749	405 765
Lambayeque	797 654	381 718	415 936	396 996	268 991	128 005	400 658	112 727	287 931
Lima	6 451 884	3 123 388	3 328 496	3 744 947	2 241 995	1 502 952	2 706 937	881 393	1 825 544
Loreto	570 096	293 122	276 974	303 373	204 976	98 397	266 723	88 146	178 577
Madre de Dios	77 273	43 125	34 148	50 592	34 749	15 843	26 681	8 376	18 305
Moquegua	123 574	63 394	60 180	73 752	46 638	27 114	49 822	16 756	33 066
Pasco	194 669	100 222	94 447	98 125	71 731	26 394	96 544	28 491	68 053
Piura	1 163 200	574 678	588 522	560 234	407 644	152 590	602 966	167 034	435 932
Puno	893 701	441 857	451 844	488 103	294 836	193 267	405 598	147 021	258 577
San Martín	494 763	262 597	232 166	284 728	207 132	77 596	210 035	55 465	154 570
Tacna	217 456	108 092	109 364	134 869	78 556	56 313	82 587	29 536	53 051
Tumbes	144 112	74 891	69 221	76 805	55 256	21 549	67 307	19 635	47 672
Ucayali	286 366	147 411	138 955	157 979	106 877	51 102	128 387	40 534	87 853
Lima Metropolitana 1/	6 495 535	3 130 890	3 364 645	3 762 648	2 235 727	1 526 921	2 732 887	895 163	1 837 724
Lima Provincias 2/	614 370	311 744	302 626	349 005	231 136	117 869	265 365	80 608	184 757

1/ Comprende la provincia de Lima y la Provincia Constitucional del Callao.
2/ Comprende el departamento de Lima, excepto la provincia de Lima.
Fuente: INEI - Censos Nacionales 2007: XI de Población y VI de Vivienda.

CUADRO Nº 3.2
PERÚ: POBLACIÓN CENSADA URBANA EN EDAD DE TRABAJAR DE 14 Y MÁS AÑOS DE EDAD, POR CONDICIÓN DE ACTIVIDAD Y SEXO, SEGÚN DEPARTAMENTO, 2007

Departamento	Total			Población Económicamente Activa			Población Económicamente Inactiva		
	Total	Hombre	Mujer	Total	Hombre	Mujer	Total	Hombre	Mujer
Total	15 379 882	7 460 645	7 919 237	8 514 666	5 247 636	3 267 030	6 865 216	2 213 009	4 652 207
Amazonas	115 959	57 907	58 052	61 209	41 778	19 431	54 750	16 129	38 621
Áncash	501 935	246 690	255 245	259 171	168 622	90 549	242 764	78 068	164 696
Apurímac	125 600	60 667	64 933	63 656	39 022	24 634	61 944	21 645	40 299
Arequipa	790 612	377 717	412 895	436 936	256 074	180 862	353 676	121 643	232 033
Ayacucho	242 705	117 330	125 375	127 721	77 927	49 794	114 984	39 403	75 581
Cajamarca	328 676	159 737	168 939	172 010	111 268	60 742	156 666	48 469	108 197
Prov. Const. del Callao	658 021	319 246	338 775	366 706	224 868	141 838	291 315	94 378	196 937
Cusco	462 146	222 766	239 380	262 237	151 248	110 989	199 909	71 518	128 391
Huancavelica	97 914	47 859	50 055	48 257	30 356	17 901	49 657	17 503	32 154
Huánuco	226 554	109 200	117 354	117 099	74 403	42 696	109 455	34 797	74 658
Ica	465 603	226 787	238 816	259 452	165 186	94 266	206 151	61 601	144 550
Junín	590 867	281 832	309 035	317 633	192 283	125 350	273 234	89 549	183 685
La Libertad	898 978	431 901	467 077	472 055	305 040	167 015	426 923	126 861	300 062
Lambayeque	648 636	306 227	342 409	328 222	211 725	116 497	320 414	94 502	225 912
Lima	6 328 135	3 054 556	3 273 579	3 671 493	2 187 356	1 484 137	2 656 642	867 200	1 789 442
Loreto	395 002	196 672	198 330	206 602	132 105	74 497	188 400	64 567	123 833
Madre de Dios	55 980	29 497	26 483	35 339	22 810	12 529	20 641	6 687	13 954
Moquegua	103 889	52 129	51 760	61 700	37 964	23 736	42 189	14 165	28 024
Pasco	124 360	62 599	61 761	61 982	43 077	18 905	62 378	19 522	42 856
Piura	885 255	430 877	454 378	439 792	302 461	137 331	445 463	128 416	317 047
Puno	448 038	220 999	227 039	240 402	143 329	97 073	207 636	77 670	129 966
San Martín	334 048	171 434	162 614	190 833	129 467	61 366	143 215	41 967	101 248
Tacna	198 106	97 209	100 897	121 357	69 623	51 734	76 749	27 586	49 163
Tumbes	130 482	67 524	62 958	70 031	49 458	20 573	60 451	18 066	42 385
Ucayali	222 381	111 283	111 098	122 771	80 186	42 585	99 610	31 097	68 513
Lima Metropolitana 1/	6 488 562	3 127 148	3 361 414	3 758 369	2 232 678	1 525 691	2 730 193	894 470	1 835 723
Lima Provincias 2/	497 594	246 654	250 940	279 830	179 546	100 284	217 764	67 108	150 656

1/ Comprende la provincia de Lima y la Provincia Constitucional del Callao.
2/ Comprende el departamento de Lima, excepto la provincia de Lima.
Fuente: INEI - Censos Nacionales 2007: XI de Población y VI de Vivienda.

CUADRO Nº 3.3
PERÚ: POBLACIÓN CENSADA RURAL EN EDAD DE TRABAJAR DE 14 Y MÁS AÑOS DE EDAD, POR CONDICIÓN DE ACTIVIDAD Y SEXO, SEGÚN DEPARTAMENTO, 2007

Departamento	Total			Población Económicamente Activa			Población Económicamente Inactiva		
	Total	Hombre	Mujer	Total	Hombre	Mujer	Total	Hombre	Mujer
Total	4 266 770	2 203 710	2 063 060	2 123 214	1 629 530	493 684	2 143 556	574 180	1 569 376
Amazonas	127 301	67 507	59 794	65 139	52 548	12 591	62 162	14 959	47 203
Áncash	250 917	125 141	125 776	104 691	86 160	18 531	146 226	38 981	107 245
Apurímac	137 863	68 192	69 671	52 429	41 180	11 249	85 434	27 012	58 422
Arequipa	79 343	45 695	33 648	50 824	37 145	13 679	28 519	8 550	19 969
Ayacucho	162 572	81 060	81 512	72 446	54 720	17 726	90 126	26 340	63 786
Cajamarca	608 704	304 045	304 659	282 131	226 751	55 380	326 573	77 294	249 279
Prov. Const. del Callao	-	-	-	-	-	-	-	-	-
Cusco	334 409	170 784	163 625	169 749	121 610	48 139	164 660	49 174	115 486
Huancavelica	187 864	91 425	96 439	87 888	61 804	26 084	99 976	29 621	70 355
Huánuco	270 272	139 407	130 865	130 600	107 445	23 155	139 672	31 962	107 710
Ica	55 901	29 176	26 725	30 480	22 011	8 469	25 421	7 165	18 256
Junín	258 797	137 181	121 616	140 058	107 616	32 442	118 739	29 565	89 174
La Libertad	252 391	130 608	121 783	116 800	100 720	16 080	135 591	29 888	105 703
Lambayeque	149 018	75 491	73 527	68 774	57 266	11 508	80 244	18 225	62 019
Lima	123 749	68 832	54 917	73 454	54 639	18 815	50 295	14 193	36 102
Loreto	175 094	96 450	78 644	96 771	72 871	23 900	78 323	23 579	54 744
Madre de Dios	21 293	13 628	7 665	15 253	11 939	3 314	6 040	1 689	4 351
Moquegua	19 685	11 265	8 420	12 052	8 674	3 378	7 633	2 591	5 042
Pasco	70 309	37 623	32 686	36 143	28 654	7 489	34 166	8 969	25 197
Piura	277 945	143 801	134 144	120 442	105 183	15 259	157 503	38 618	118 885
Puno	445 663	220 858	224 805	247 701	151 507	96 194	197 962	69 351	128 611
San Martín	160 715	91 163	69 552	93 895	77 665	16 230	66 820	13 498	53 322
Tacna	19 350	10 883	8 467	13 512	8 933	4 579	5 838	1 950	3 888
Tumbes	13 630	7 367	6 263	6 774	5 798	976	6 856	1 569	5 287
Ucayali	63 985	36 128	27 857	35 208	26 691	8 517	28 777	9 437	19 340
Lima Metropolitana 1/	6 973	3 742	3 231	4 279	3 049	1 230	2 694	693	2 001
Lima Provincias 2/	116 776	65 090	51 686	69 175	51 590	17 585	47 601	13 500	34 101

1/ Comprende la provincia de Lima y la Provincia Constitucional del Callao.
2/ Comprende el departamento de Lima, excepto la provincia de Lima.
Fuente: INEI - Censos Nacionales 2007: XI de Población y VI de Vivienda.

CUADRO Nº 3.4
PERÚ: POBLACIÓN CENSADA EN EDAD DE TRABAJAR DE 14 Y MÁS AÑOS DE EDAD, POR NIVEL DE EDUCACIÓN ALCANZADO, SEGÚN DEPARTAMENTO, 2007

Departamento	Total	Nivel de educación					
		Sin Nivel	Inicial	Primaria	Secundaria	Superior No Universitaria	Superior Universitaria
Total	19 646 652	1 420 026	22 470	4 555 197	7 726 285	2 872 061	3 050 613
Amazonas	243 260	25 410	358	114 195	73 978	18 279	11 040
Áncash	752 852	100 597	1 288	196 806	257 659	92 810	103 692
Apurímac	263 463	51 803	366	78 528	91 488	17 228	24 050
Arequipa	869 955	46 331	869	124 220	309 112	179 391	210 032
Ayacucho	405 277	65 817	641	125 029	138 048	36 983	38 759
Cajamarca	937 380	146 340	1 142	416 854	251 340	63 574	58 130
Prov. Const. del Callao	658 021	14 913	835	76 102	289 518	156 499	120 154
Cusco	796 555	98 487	1 015	220 081	294 254	83 414	99 304
Huancavelica	285 778	51 926	417	100 674	99 252	16 131	17 378
Huánuco	496 826	73 864	716	185 016	159 585	31 410	46 235
Ica	521 504	13 625	442	89 827	242 000	91 614	83 996
Junín	849 664	63 673	747	212 965	353 214	104 067	114 998
La Libertad	1 151 369	113 948	1 743	316 544	377 283	166 536	175 315
Lambayeque	797 654	55 946	1 018	202 098	311 158	114 301	113 133
Lima	6 451 884	161 667	6 088	827 459	2 846 313	1 215 197	1 395 160
Loreto	570 096	27 811	509	194 480	249 757	49 811	47 728
Madre de Dios	77 273	3 446	149	14 210	35 007	12 359	12 102
Moquegua	123 574	7 088	141	19 865	44 440	28 564	23 476
Pasco	194 669	15 068	260	51 026	83 077	17 909	27 329
Piura	1 163 200	122 422	1 367	363 305	393 699	162 248	120 159
Puno	893 701	100 406	659	259 653	360 559	79 444	92 980
San Martín	494 763	33 090	730	213 919	175 606	42 139	29 279
Tacna	217 456	9 563	251	33 811	90 009	37 067	46 755
Tumbes	144 112	4 170	224	38 342	64 950	21 866	14 560
Ucayali	286 366	12 615	495	80 188	134 979	33 220	24 869
Lima Metropolitana 1/	6 495 535	144 621	6 341	762 153	2 857 487	1 296 426	1 428 507
Lima Provincias 2/	614 370	31 959	582	141 408	278 344	75 270	86 807

1/ Comprende la provincia de Lima y la Provincia Constitucional del Callao.
2/ Comprende el departamento de Lima, excepto la provincia de Lima.
Fuente: INEI - Censos Nacionales 2007: XI de Población y VI de Vivienda.

CUADRO Nº 3.5
PERÚ: POBLACIÓN CENSADA EN EDAD DE TRABAJAR DE 14 Y MÁS AÑOS DE EDAD, POR SEXO Y NIVEL DE EDUCACIÓN ALCANZADO, SEGÚN DEPARTAMENTO, 2007

Departamento	Total	Hombre						Total	Mujer					
		Sin Nivel	Inicial	Primaria	Secundaria	Superior No Universitaria	Superior Universitaria		Sin Nivel	Inicial	Primaria	Secundaria	Superior No Universitaria	Superior Universitaria
Total	9 664 355	365 647	9 426	2 136 889	4 155 975	1 386 133	1 610 285	9 982 297	1 054 379	13 044	2 418 308	3 570 310	1 485 928	1 440 328
Amazonas	125 414	7 019	144	59 327	43 280	9 277	6 367	117 846	18 391	214	54 868	30 698	9 002	4 673
Áncash	371 831	26 092	529	98 588	143 377	48 479	54 766	381 021	74 505	759	98 218	114 282	44 331	48 926
Apurímac	128 859	12 384	121	40 917	52 560	9 525	13 352	134 604	39 419	245	37 611	38 928	7 703	10 698
Arequipa	423 412	10 053	369	53 970	163 536	87 207	108 277	446 543	36 278	500	70 250	145 576	92 184	101 755
Ayacucho	198 390	15 089	217	61 707	80 366	18 370	22 641	206 887	50 728	424	63 322	57 682	18 613	16 118
Cajamarca	463 782	35 610	451	215 242	147 091	32 947	32 441	473 598	110 730	691	201 612	104 249	30 627	25 689
Prov. Const. del Callao	319 246	3 572	375	30 002	147 949	74 494	62 854	338 775	11 341	460	46 100	141 569	82 005	57 300
Cusco	393 550	23 269	319	108 442	166 141	41 846	53 533	403 005	75 218	696	111 639	128 113	41 568	45 771
Huancavelica	139 284	12 300	142	47 914	59 858	8 953	10 117	146 494	39 626	275	52 760	39 394	7 178	7 261
Huánuco	248 607	21 010	290	96 496	90 283	15 522	25 006	248 219	52 854	426	88 520	69 302	15 888	21 229
Ica	255 963	3 495	206	38 299	127 341	42 706	43 916	265 541	10 130	236	51 528	114 659	48 908	40 080
Junín	419 013	15 148	259	96 819	194 506	50 817	61 464	430 651	48 525	488	116 146	158 708	53 250	53 534
La Libertad	562 509	32 006	764	158 442	202 995	78 184	90 118	588 860	81 942	979	158 102	174 288	88 352	85 197
Lambayeque	381 718	15 433	433	90 973	164 579	52 062	58 238	415 936	40 513	585	111 125	146 579	62 239	54 895
Lima	3 123 388	34 786	2 794	328 358	1 468 143	567 754	721 553	3 328 496	126 881	3 294	499 101	1 378 170	647 443	673 607
Loreto	293 122	8 460	234	93 214	136 271	27 512	27 431	276 974	19 351	275	101 266	113 486	22 299	20 297
Madre de Dios	43 125	1 134	57	7 073	20 563	6 983	7 315	34 148	2 312	92	7 137	14 444	5 376	4 787
Moquegua	63 394	1 657	50	9 210	24 706	15 007	12 764	60 180	5 431	91	10 655	19 734	13 557	10 712
Pasco	100 222	4 204	109	24 965	46 673	9 556	14 715	94 447	10 864	151	26 061	36 404	8 353	12 614
Piura	574 678	42 588	567	177 774	215 586	75 134	63 029	588 522	79 834	800	185 531	178 113	87 114	57 130
Puno	441 857	21 907	233	115 291	203 148	45 390	55 888	451 844	78 499	426	144 362	157 411	34 054	37 092
San Martín	262 597	10 003	324	112 703	100 357	21 954	17 256	232 166	23 087	406	101 216	75 249	20 185	12 023
Tacna	108 092	2 161	107	14 085	48 162	18 783	24 794	109 364	7 402	144	19 726	41 847	18 284	21 961
Tumbes	74 891	1 746	126	18 940	35 675	10 346	8 058	69 221	2 424	98	19 402	29 275	11 520	6 502
Ucayali	147 411	4 521	206	38 138	72 829	17 325	14 392	138 955	8 094	289	42 050	62 150	15 895	10 477
Lima Metropolitana 1/	3 130 890	30 593	2 909	291 965	1 461 294	604 793	739 336	3 364 645	114 028	3 432	470 188	1 396 193	691 633	689 171
Lima Provincias 2/	311 744	7 765	260	66 395	154 798	37 455	45 071	302 626	24 194	322	75 013	123 546	37 815	41 736

1/ Comprende la provincia de Lima y la Provincia Constitucional del Callao.

2/ Comprende el departamento de Lima, excepto la provincia de Lima.

Fuente: INEI - Censos Nacionales 2007: XI de Población y VI de Vivienda.

CUADRO Nº 3.6
PERÚ: POBLACIÓN CENSADA EN EDAD DE TRABAJAR DE 14 Y MÁS AÑOS DE EDAD, POR ÁREA DE RESIDENCIA Y NIVEL DE EDUCACIÓN ALCANZADO, SEGÚN DEPARTAMENTO, 2007

Departamento	Total	Urbana						Total	Rural					
		Sin Nivel	Inicial	Primaria	Secundaria	Superior No Universitaria	Superior Universitaria		Sin Nivel	Inicial	Primaria	Secundaria	Superior No Universitaria	Superior Universitaria
Total	15 379 882	617 367	16 272	2 625 527	6 450 927	2 711 702	2 958 087	4 266 770	802 659	6 198	1 929 670	1 275 358	160 359	92 526
Amazonas	115 959	7 125	139	40 924	43 034	15 150	9 587	127 301	18 285	219	73 271	30 944	3 129	1 453
Áncash	501 935	33 225	724	99 650	189 840	80 738	97 758	250 917	67 372	564	97 156	67 819	12 072	5 934
Apurímac	125 600	12 796	143	27 289	49 229	14 133	22 010	137 863	39 007	223	51 239	42 259	3 095	2 040
Arequipa	790 612	35 907	770	102 560	278 522	169 637	203 216	79 343	10 424	99	21 660	30 590	9 754	6 816
Ayacucho	242 705	25 504	259	56 419	91 789	32 393	36 341	162 572	40 313	382	68 610	46 259	4 590	2 418
Cajamarca	328 676	21 960	446	84 867	118 871	50 590	51 942	608 704	124 380	696	331 987	132 469	12 984	6 188
Prov. Const. del Callao	658 021	14 913	835	76 102	289 518	156 499	120 154	-	-	-	-	-	-	-
Cusco	462 146	25 241	456	79 638	189 135	73 371	94 305	334 409	73 246	559	140 443	105 119	10 043	4 999
Huancavelica	97 914	9 355	115	23 463	38 696	11 907	14 378	187 864	42 571	302	77 211	60 556	4 224	3 000
Huánuco	226 554	14 359	237	53 059	90 718	25 850	42 331	270 272	59 505	479	131 957	68 867	5 560	3 904
Ica	465 603	10 345	389	74 428	214 569	85 257	80 615	55 901	3 280	53	15 399	27 431	6 357	3 381
Junín	590 867	30 421	519	110 820	250 295	91 684	107 128	258 797	33 252	228	102 145	102 919	12 383	7 870
La Libertad	898 978	53 145	1 252	188 807	328 644	156 630	170 500	252 391	60 803	491	127 737	48 639	9 906	4 815
Lambayeque	648 636	33 425	750	133 128	262 213	108 426	110 694	149 018	22 521	268	68 970	48 945	5 875	2 439
Lima	6 328 135	150 360	5 993	790 342	2 791 609	1 203 656	1 386 175	123 749	11 307	95	37 117	54 704	11 541	8 985
Loreto	395 002	8 495	340	96 803	198 595	45 796	44 973	175 094	19 316	169	97 677	51 162	4 015	2 755
Madre de Dios	55 980	1 742	78	8 459	25 216	9 877	10 608	21 293	1 704	71	5 751	9 791	2 482	1 494
Moquegua	103 889	4 759	122	14 614	37 285	25 389	21 720	19 685	2 329	19	5 251	7 155	3 175	1 756
Pasco	124 360	6 915	143	23 351	55 441	14 423	24 087	70 309	8 153	117	27 675	27 636	3 486	3 242
Piura	885 255	62 195	1 083	223 109	329 008	153 399	116 461	277 945	60 227	284	140 196	64 691	8 849	3 698
Puno	448 038	25 608	334	90 021	188 521	61 334	82 220	445 663	74 798	325	169 632	172 038	18 110	10 760
San Martín	334 048	14 216	410	116 655	135 913	38 905	27 949	160 715	18 874	320	97 264	39 693	3 234	1 330
Tacna	198 106	7 513	229	28 577	82 130	34 775	44 882	19 350	2 050	22	5 234	7 879	2 292	1 873
Tumbes	130 482	3 375	203	32 811	59 412	20 581	14 100	13 630	795	21	5 531	5 538	1 285	460
Ucayali	222 381	4 468	303	49 631	112 724	31 302	23 953	63 985	8 147	192	30 557	22 255	1 918	916
Lima Metropolitana 1/	6 488 562	144 132	6 330	760 303	2 853 845	1 295 839	1 428 113	6 973	489	11	1 850	3 642	587	394
Lima Provincias 2/	497 594	21 141	498	106 141	227 282	64 316	78 216	116 776	10 818	84	35 267	51 062	10 954	8 591

1/ Comprende la provincia de Lima y la Provincia Constitucional del Callao.

2/ Comprende el departamento de Lima, excepto la provincia de Lima.

Fuente: INEI - Censos Nacionales 2007: XI de Población y VI de Vivienda.

CUADRO Nº 3.7
PERÚ: POBLACIÓN CENSADA EN EDAD DE TRABAJAR DE 14 Y MÁS AÑOS DE EDAD, POR GRUPO DE EDAD, SEGÚN DEPARTAMENTO, 2007

Departamento	Total	Grupo de edad				
		14 a 29 años	30 a 39 años	40 a 49 años	50 a 59 años	60 y más años
Total	19 646 652	8 146 232	3 946 543	3 013 444	2 044 790	2 495 643
Amazonas	243 260	106 839	48 962	36 318	22 931	28 210
Áncash	752 852	300 215	146 407	113 684	79 297	113 249
Apurímac	263 463	107 136	50 074	39 276	25 721	41 256
Arequipa	869 955	347 042	176 286	135 079	93 183	118 365
Ayacucho	405 277	171 204	77 026	58 296	39 011	59 740
Cajamarca	937 380	402 692	183 124	136 751	90 051	124 762
Prov. Const. del Callao	658 021	258 570	139 495	104 857	74 190	80 909
Cusco	796 555	333 776	156 732	124 201	80 205	101 641
Huancavelica	285 778	124 130	51 964	41 749	28 364	39 571
Huánuco	496 826	221 495	95 013	74 234	47 805	58 279
Ica	521 504	212 397	104 791	79 525	56 045	68 746
Junín	849 664	367 197	163 487	129 093	84 723	105 164
La Libertad	1 151 369	479 915	223 966	174 003	119 815	153 670
Lambayeque	797 654	326 097	156 122	124 541	86 604	104 290
Lima	6 451 884	2 570 170	1 347 913	1 001 560	707 332	824 909
Loreto	570 096	272 645	109 414	83 979	52 788	51 270
Madre de Dios	77 273	36 812	17 432	12 357	6 185	4 487
Moquegua	123 574	46 497	26 700	20 029	13 984	16 364
Pasco	194 669	88 827	39 855	29 163	17 595	19 229
Piura	1 163 200	488 572	225 353	182 505	119 811	146 959
Puno	893 701	376 409	168 274	130 372	90 983	127 663
San Martín	494 763	220 824	102 174	79 282	45 318	47 165
Tacna	217 456	90 944	47 695	34 902	22 157	21 758
Tumbes	144 112	62 184	30 293	23 273	14 198	14 164
Ucayali	286 366	133 643	57 991	44 415	26 494	23 823
Lima Metropolitana 1/	6 495 535	2 586 776	1 364 890	1 012 764	715 515	815 590
Lima Provincias 2/	614 370	241 964	122 518	93 653	66 007	90 228

1/ Comprende la provincia de Lima y la Provincia Constitucional del Callao.
2/ Comprende el departamento de Lima, excepto la provincia de Lima.
Fuente: INEI - Censos Nacionales 2007: XI de Población y VI de Vivienda.

CUADRO Nº 3.8
PERÚ: POBLACIÓN CENSADA EN EDAD DE TRABAJAR DE 14 Y MÁS AÑOS DE EDAD, POR SEXO Y GRUPO DE EDAD, SEGÚN DEPARTAMENTO, 2007

Departamento	Total	Hombre					Total	Mujer				
		14 a 29 años	30 a 39 años	40 a 49 años	50 a 59 años	60 y más años		14 a 29 años	30 a 39 años	40 a 49 años	50 a 59 años	60 y más años
Total	9 664 355	4 058 061	1 921 716	1 479 675	999 795	1 205 108	9 982 297	4 088 171	2 024 827	1 533 769	1 044 995	1 290 535
Amazonas	125 414	54 836	25 012	19 082	12 166	14 318	117 846	52 003	23 950	17 236	10 765	13 892
Áncash	371 831	151 259	72 057	55 864	38 296	54 355	381 021	148 956	74 350	57 820	41 001	58 894
Apurímac	128 859	53 583	24 331	19 702	12 493	18 750	134 604	53 553	25 743	19 574	13 228	22 506
Arequipa	423 412	171 873	84 247	64 788	45 128	57 376	446 543	175 169	92 039	70 291	48 055	60 989
Ayacucho	198 390	86 676	38 074	28 544	18 496	26 600	206 887	84 528	38 952	29 752	20 515	33 140
Cajamarca	463 782	201 454	89 787	67 509	44 207	60 825	473 598	201 238	93 337	69 242	45 844	63 937
Prov. Const. del Callao	319 246	127 103	67 715	50 211	35 111	39 106	338 775	131 467	71 780	54 646	39 079	41 803
Cusco	393 550	167 175	76 291	62 282	39 978	47 824	403 005	166 601	80 441	61 919	40 227	53 817
Huancavelica	139 284	61 670	25 272	20 693	13 734	17 915	146 494	62 460	26 692	21 056	14 630	21 656
Huánuco	248 607	111 948	46 488	37 415	24 062	28 694	248 219	109 547	48 525	36 819	23 743	29 585
Ica	255 963	106 168	50 618	38 232	26 951	33 994	265 541	106 229	54 173	41 293	29 094	34 752
Junín	419 013	184 764	78 505	63 014	41 476	51 254	430 651	182 433	84 982	66 079	43 247	53 910
La Libertad	562 509	238 671	108 867	84 072	57 380	73 519	588 860	241 244	115 099	89 931	62 435	80 151
Lambayeque	381 718	158 664	72 444	57 958	41 248	51 404	415 936	167 433	83 678	66 583	45 356	52 886
Lima	3 123 388	1 264 371	651 886	480 800	336 204	390 127	3 328 496	1 305 799	696 027	520 760	371 128	434 782
Loreto	293 122	137 472	55 426	44 473	28 724	27 027	276 974	135 173	53 988	39 506	24 064	24 243
Madre de Dios	43 125	19 192	9 715	7 517	3 956	2 745	34 148	17 620	7 717	4 840	2 229	1 742
Moquegua	63 394	23 544	13 503	10 257	7 303	8 787	60 180	22 953	13 197	9 772	6 681	7 577
Pasco	100 222	45 408	20 537	15 285	9 224	9 768	94 447	43 419	19 318	13 878	8 371	9 461
Piura	574 678	243 367	108 355	89 717	59 939	73 300	588 522	245 205	116 998	92 788	59 872	73 659
Puno	441 857	189 009	81 587	64 742	45 050	61 469	451 844	187 400	86 687	65 630	45 933	66 194
San Martín	262 597	115 792	53 393	44 072	24 984	24 356	232 166	105 032	48 781	35 210	20 334	22 809
Tacna	108 092	45 116	22 962	17 557	11 433	11 024	109 364	45 828	24 733	17 345	10 724	10 734
Tumbes	74 891	32 049	15 345	12 258	7 694	7 545	69 221	30 135	14 948	11 015	6 504	6 619
Ucayali	147 411	66 897	29 299	23 631	14 558	13 026	138 955	66 746	28 692	20 784	11 936	10 797
Lima Metropolitana 1/	3 130 890	1 268 029	657 998	483 353	337 984	383 526	3 364 645	1 318 747	706 892	529 411	377 531	432 064
Lima Provincias 2/	311 744	123 445	61 603	47 658	33 331	45 707	302 626	118 519	60 915	45 995	32 676	44 521

1/ Comprende la provincia de Lima y la Provincia Constitucional del Callao.

2/ Comprende el departamento de Lima, excepto la provincia de Lima.

Fuente: INEI - Censos Nacionales 2007: XI de Población y VI de Vivienda.

CUADRO Nº 3.9
PERÚ: POBLACIÓN CENSADA EN EDAD DE TRABAJAR DE 14 Y MÁS AÑOS DE EDAD, POR ÁREA DE RESIDENCIA Y GRUPO DE EDAD, SEGÚN DEPARTAMENTO, 2007

Departamento	Total	Urbana					Total	Rural				
		14 a 29 años	30 a 39 años	40 a 49 años	50 a 59 años	60 y más años		14 a 29 años	30 a 39 años	40 a 49 años	50 a 59 años	60 y más años
Total	15 379 882	6 341 754	3 149 141	2 393 675	1 618 152	1 877 160	4 266 770	1 804 478	797 402	619 769	426 638	618 483
Amazonas	115 959	48 452	23 612	18 602	11 256	14 037	127 301	58 387	25 350	17 716	11 675	14 173
Áncash	501 935	198 656	101 694	78 284	53 347	69 954	250 917	101 559	44 713	35 400	25 950	43 295
Apurímac	125 600	54 642	25 502	18 831	11 126	15 499	137 863	52 494	24 572	20 445	14 595	25 757
Arequipa	790 612	316 668	160 101	123 040	84 545	106 258	79 343	30 374	16 185	12 039	8 638	12 107
Ayacucho	242 705	106 779	47 714	35 056	22 167	30 989	162 572	64 425	29 312	23 240	16 844	28 751
Cajamarca	328 676	141 756	68 055	50 540	31 401	36 924	608 704	260 936	115 069	86 211	58 650	87 838
Prov. Const. del Callao	658 021	258 570	139 495	104 857	74 190	80 909	-	-	-	-	-	-
Cusco	462 146	202 258	94 296	70 204	44 312	51 076	334 409	131 518	62 436	53 997	35 893	50 565
Huancavelica	97 914	43 016	18 964	14 675	9 445	11 814	187 864	81 114	33 000	27 074	18 919	27 757
Huánuco	226 554	101 311	43 697	34 813	22 011	24 722	270 272	120 184	51 316	39 421	25 794	33 557
Ica	465 603	189 710	94 113	71 566	50 089	60 125	55 901	22 687	10 678	7 959	5 956	8 621
Junín	590 867	250 810	114 609	91 361	60 379	73 708	258 797	116 387	48 878	37 732	24 344	31 456
La Libertad	898 978	372 658	175 550	138 010	95 163	117 597	252 391	107 257	48 416	35 993	24 652	36 073
Lambayeque	648 636	261 853	127 704	102 907	71 658	84 514	149 018	64 244	28 418	21 634	14 946	19 776
Lima	6 328 135	2 521 288	1 322 845	983 365	694 280	806 357	123 749	48 882	25 068	18 195	13 052	18 552
Loreto	395 002	187 470	75 440	58 767	37 577	35 748	175 094	85 175	33 974	25 212	15 211	15 522
Madre de Dios	55 980	26 585	12 734	9 051	4 534	3 076	21 293	10 227	4 698	3 306	1 651	1 411
Moquegua	103 889	39 551	22 868	17 002	11 759	12 709	19 685	6 946	3 832	3 027	2 225	3 655
Pasco	124 360	56 003	25 998	19 164	11 413	11 782	70 309	32 824	13 857	9 999	6 182	7 447
Piura	885 255	371 525	174 510	142 052	91 430	105 738	277 945	117 047	50 843	40 453	28 381	41 221
Puno	448 038	204 957	93 927	67 979	40 732	40 443	445 663	171 452	74 347	62 393	50 251	87 220
San Martín	334 048	143 969	69 134	55 637	31 755	33 553	160 715	76 855	33 040	23 645	13 563	13 612
Tacna	198 106	83 738	43 817	31 788	19 895	18 868	19 350	7 206	3 878	3 114	2 262	2 890
Tumbes	130 482	56 670	27 576	21 265	12 782	12 189	13 630	5 514	2 717	2 008	1 416	1 975
Ucayali	222 381	102 859	45 186	34 859	20 906	18 571	63 985	30 784	12 805	9 556	5 588	5 252
Lima Metropolitana 1/	6 488 562	2 583 780	1 363 400	1 011 762	714 868	814 752	6 973	2 996	1 490	1 002	647	838
Lima Provincias 2/	497 594	196 078	98 940	76 460	53 602	72 514	116 776	45 886	23 578	17 193	12 405	17 714

1/ Comprende la provincia de Lima y la Provincia Constitucional del Callao.

2/ Comprende el departamento de Lima, excepto la provincia de Lima.

Fuente: INEI - Censos Nacionales 2007: XI de Población y VI de Vivienda.

CUADRO Nº 3.10
PERÚ: POBLACIÓN ECONÓMICAMENTE ACTIVA CENSADA DE 14 Y MÁS AÑOS DE EDAD, POR CONDICIÓN DE OCUPACIÓN Y SEXO, SEGÚN DEPARTAMENTO, 2007

Departamento	Total			Ocupada			Desocupada		
	Total	Hombre	Mujer	Total	Hombre	Mujer	Total	Hombre	Mujer
Total	10 637 880	6 877 166	3 760 714	10 163 614	6 561 246	3 602 368	474 266	315 920	158 346
Amazonas	126 348	94 326	32 022	122 337	91 317	31 020	4 011	3 009	1 002
Áncash	363 862	254 782	109 080	343 834	239 859	103 975	20 028	14 923	5 105
Apurímac	116 085	80 202	35 883	110 437	75 930	34 507	5 648	4 272	1 376
Arequipa	487 760	293 219	194 541	461 727	277 269	184 458	26 033	15 950	10 083
Ayacucho	200 167	132 647	67 520	191 173	126 307	64 866	8 994	6 340	2 654
Cajamarca	454 141	338 019	116 122	433 922	322 488	111 434	20 219	15 531	4 688
Prov. Const. del Callao	366 706	224 868	141 838	350 505	215 230	135 275	16 201	9 638	6 563
Cusco	431 986	272 858	159 128	417 325	263 327	153 998	14 661	9 531	5 130
Huancavelica	136 145	92 160	43 985	128 331	86 238	42 093	7 814	5 922	1 892
Huánuco	247 699	181 848	65 851	234 181	172 477	61 704	13 518	9 371	4 147
Ica	289 932	187 197	102 735	277 669	179 667	98 002	12 263	7 530	4 733
Junín	457 691	299 899	157 792	438 892	287 586	151 306	18 799	12 313	6 486
La Libertad	588 855	405 760	183 095	562 442	387 045	175 397	26 413	18 715	7 698
Lambayeque	396 996	268 991	128 005	374 612	253 470	121 142	22 384	15 521	6 863
Lima	3 744 947	2 241 995	1 502 952	3 611 300	2 163 393	1 447 907	133 647	78 602	55 045
Loreto	303 373	204 976	98 397	287 748	193 529	94 219	15 625	11 447	4 178
Madre de Dios	50 592	34 749	15 843	49 179	33 790	15 389	1 413	959	454
Moquegua	73 752	46 638	27 114	67 560	42 776	24 784	6 192	3 862	2 330
Pasco	98 125	71 731	26 394	92 623	67 810	24 813	5 502	3 921	1 581
Piura	560 234	407 644	152 590	525 846	381 365	144 481	34 388	26 279	8 109
Puno	488 103	294 836	193 267	452 214	269 099	183 115	35 889	25 737	10 152
San Martín	284 728	207 132	77 596	278 081	202 323	75 758	6 647	4 809	1 838
Tacna	134 869	78 556	56 313	126 656	73 533	53 123	8 213	5 023	3 190
Tumbes	76 805	55 256	21 549	72 925	52 481	20 444	3 880	2 775	1 105
Ucayali	157 979	106 877	51 102	152 095	102 937	49 158	5 884	3 940	1 944
Lima Metropolitana 1/	3 762 648	2 235 727	1 526 921	3 625 478	2 156 036	1 469 442	137 170	79 691	57 479
Lima Provincias 2/	349 005	231 136	117 869	336 327	222 587	113 740	12 678	8 549	4 129

1/ Comprende la provincia de Lima y la Provincia Constitucional del Callao.

2/ Comprende el departamento de Lima, excepto la provincia de Lima.

Fuente: INEI - Censos Nacionales 2007: XI de Población y VI de Vivienda.

CUADRO Nº 3.11
PERÚ: POBLACIÓN CENSADA URBANA ECONÓMICAMENTE ACTIVA DE 14 Y MÁS AÑOS DE EDAD, POR CONDICIÓN DE OCUPACIÓN Y SEXO, SEGÚN DEPARTAMENTO, 2007

Departamento	Total			Ocupada			Desocupada		
	Total	Hombre	Mujer	Total	Hombre	Mujer	Total	Hombre	Mujer
Total	8 514 666	5 247 636	3 267 030	8 128 649	5 002 611	3 126 038	386 017	245 025	140 992
Amazonas	61 209	41 778	19 431	58 702	40 006	18 696	2 507	1 772	735
Áncash	259 171	168 622	90 549	245 097	158 710	86 387	14 074	9 912	4 162
Apurímac	63 656	39 022	24 634	60 725	37 088	23 637	2 931	1 934	997
Arequipa	436 936	256 074	180 862	412 023	240 981	171 042	24 913	15 093	9 820
Ayacucho	127 721	77 927	49 794	121 727	74 053	47 674	5 994	3 874	2 120
Cajamarca	172 010	111 268	60 742	163 328	105 226	58 102	8 682	6 042	2 640
Prov. Const. del Callao	366 706	224 868	141 838	350 505	215 230	135 275	16 201	9 638	6 563
Cusco	262 237	151 248	110 989	251 265	144 634	106 631	10 972	6 614	4 358
Huancavelica	48 257	30 356	17 901	44 834	27 996	16 838	3 423	2 360	1 063
Huánuco	117 099	74 403	42 696	110 032	69 778	40 254	7 067	4 625	2 442
Ica	259 452	165 186	94 266	248 188	158 327	89 861	11 264	6 859	4 405
Junín	317 633	192 283	125 350	302 516	182 673	119 843	15 117	9 610	5 507
La Libertad	472 055	305 040	167 015	450 673	290 471	160 202	21 382	14 569	6 813
Lambayeque	328 222	211 725	116 497	310 041	199 611	110 430	18 181	12 114	6 067
Lima	3 671 493	2 187 356	1 484 137	3 539 535	2 109 968	1 429 567	131 958	77 388	54 570
Loreto	206 602	132 105	74 497	194 719	123 870	70 849	11 883	8 235	3 648
Madre de Dios	35 339	22 810	12 529	34 268	22 130	12 138	1 071	680	391
Moquegua	61 700	37 964	23 736	56 439	34 800	21 639	5 261	3 164	2 097
Pasco	61 982	43 077	18 905	58 160	40 412	17 748	3 822	2 665	1 157
Piura	439 792	302 461	137 331	412 545	282 394	130 151	27 247	20 067	7 180
Puno	240 402	143 329	97 073	219 569	129 434	90 135	20 833	13 895	6 938
San Martín	190 833	129 467	61 366	185 630	125 828	59 802	5 203	3 639	1 564
Tacna	121 357	69 623	51 734	113 716	65 005	48 711	7 641	4 618	3 023
Tumbes	70 031	49 458	20 573	66 594	47 048	19 546	3 437	2 410	1 027
Ucayali	122 771	80 186	42 585	117 818	76 938	40 880	4 953	3 248	1 705
Lima Metropolitana 1/	3 758 369	2 232 678	1 525 691	3 621 305	2 153 065	1 468 240	137 064	79 613	57 451
Lima Provincias 2/	279 830	179 546	100 284	268 735	172 133	96 602	11 095	7 413	3 682

1/ Comprende la provincia de Lima y la Provincia Constitucional del Callao.

2/ Comprende el departamento de Lima, excepto la provincia de Lima.

Fuente: INEI - Censos Nacionales 2007: XI de Población y VI de Vivienda.

CUADRO Nº 3.12
PERÚ: POBLACIÓN CENSADA RURAL ECONÓMICAMENTE ACTIVA DE 14 Y MÁS AÑOS DE EDAD, POR CONDICIÓN DE OCUPACIÓN Y SEXO, SEGÚN DEPARTAMENTO, 2007

Departamento	Total			Ocupada			Desocupada		
	Total	Hombre	Mujer	Total	Hombre	Mujer	Total	Hombre	Mujer
Total	2 123 214	1 629 530	493 684	2 034 965	1 558 635	476 330	88 249	70 895	17 354
Amazonas	65 139	52 548	12 591	63 635	51 311	12 324	1 504	1 237	267
Áncash	104 691	86 160	18 531	98 737	81 149	17 588	5 954	5 011	943
Apurímac	52 429	41 180	11 249	49 712	38 842	10 870	2 717	2 338	379
Arequipa	50 824	37 145	13 679	49 704	36 288	13 416	1 120	857	263
Ayacucho	72 446	54 720	17 726	69 446	52 254	17 192	3 000	2 466	534
Cajamarca	282 131	226 751	55 380	270 594	217 262	53 332	11 537	9 489	2 048
Prov. Const. del Callao	-	-	-	-	-	-	-	-	-
Cusco	169 749	121 610	48 139	166 060	118 693	47 367	3 689	2 917	772
Huancavelica	87 888	61 804	26 084	83 497	58 242	25 255	4 391	3 562	829
Huánuco	130 600	107 445	23 155	124 149	102 699	21 450	6 451	4 746	1 705
Ica	30 480	22 011	8 469	29 481	21 340	8 141	999	671	328
Junín	140 058	107 616	32 442	136 376	104 913	31 463	3 682	2 703	979
La Libertad	116 800	100 720	16 080	111 769	96 574	15 195	5 031	4 146	885
Lambayeque	68 774	57 266	11 508	64 571	53 859	10 712	4 203	3 407	796
Lima	73 454	54 639	18 815	71 765	53 425	18 340	1 689	1 214	475
Loreto	96 771	72 871	23 900	93 029	69 659	23 370	3 742	3 212	530
Madre de Dios	15 253	11 939	3 314	14 911	11 660	3 251	342	279	63
Moquegua	12 052	8 674	3 378	11 121	7 976	3 145	931	698	233
Pasco	36 143	28 654	7 489	34 463	27 398	7 065	1 680	1 256	424
Piura	120 442	105 183	15 259	113 301	98 971	14 330	7 141	6 212	929
Puno	247 701	151 507	96 194	232 645	139 665	92 980	15 056	11 842	3 214
San Martín	93 895	77 665	16 230	92 451	76 495	15 956	1 444	1 170	274
Tacna	13 512	8 933	4 579	12 940	8 528	4 412	572	405	167
Tumbes	6 774	5 798	976	6 331	5 433	898	443	365	78
Ucayali	35 208	26 691	8 517	34 277	25 999	8 278	931	692	239
Lima Metropolitana 1/	4 279	3 049	1 230	4 173	2 971	1 202	106	78	28
Lima Provincias 2/	69 175	51 590	17 585	67 592	50 454	17 138	1 583	1 136	447

1/ Comprende la provincia de Lima y la Provincia Constitucional del Callao.
2/ Comprende el departamento de Lima, excepto la provincia de Lima.
Fuente: INEI - Censos Nacionales 2007: XI de Población y VI de Vivienda.

CUADRO Nº 3.13
PERÚ: POBLACIÓN CENSADA ECONÓMICAMENTE ACTIVA DE 14 Y MÁS AÑOS DE EDAD, POR GRUPO DE EDAD, SEGÚN DEPARTAMENTO, 2007

Departamento	Total	Grupo de edad				
		14 a 29 años	30 a 39 años	40 a 49 años	50 a 59 años	60 y más años
Total	10 637 880	3 739 843	2 728 019	2 075 109	1 256 865	838 044
Amazonas	126 348	46 770	30 829	23 092	13 491	12 166
Áncash	363 862	119 203	92 838	71 578	44 102	36 141
Apurímac	116 085	36 701	30 058	23 367	13 238	12 721
Arequipa	487 760	160 558	129 728	99 510	60 776	37 188
Ayacucho	200 167	68 304	50 167	37 268	22 637	21 791
Cajamarca	454 141	167 128	109 110	80 788	48 777	48 338
Prov. Const. del Callao	366 706	128 145	99 709	73 511	44 849	20 492
Cusco	431 986	143 674	108 498	86 397	51 287	42 130
Huancavelica	136 145	45 885	32 557	25 535	16 267	15 901
Huánuco	247 699	89 063	58 939	47 262	28 427	24 008
Ica	289 932	102 786	75 261	56 875	34 768	20 242
Junín	457 691	160 747	112 624	89 475	54 164	40 681
La Libertad	588 855	214 067	146 202	112 676	68 908	47 002
Lambayeque	396 996	136 505	100 568	79 738	49 849	30 336
Lima	3 744 947	1 330 801	1 001 175	731 879	446 938	234 154
Loreto	303 373	114 817	72 646	58 505	34 492	22 913
Madre de Dios	50 592	20 836	13 123	9 679	4 591	2 363
Moquegua	73 752	22 197	20 006	15 004	9 518	7 027
Pasco	98 125	35 741	25 486	18 771	10 418	7 709
Piura	560 234	197 383	136 540	112 389	66 852	47 070
Puno	488 103	158 268	116 537	91 707	60 486	61 105
San Martín	284 728	108 359	69 335	55 747	29 773	21 514
Tacna	134 869	44 983	37 017	27 546	15 973	9 350
Tumbes	76 805	26 860	20 147	15 790	8 805	5 203
Ucayali	157 979	60 062	38 919	31 020	17 479	10 499
Lima Metropolitana 1/	3 762 648	1 342 192	1 012 796	737 504	448 578	221 578
Lima Provincias 2/	349 005	116 754	88 088	67 886	43 209	33 068

1/ Comprende la provincia de Lima y la Provincia Constitucional del Callao.
2/ Comprende el departamento de Lima, excepto la provincia de Lima.
Fuente: INEI - Censos Nacionales 2007: XI de Población y VI de Vivienda.

CUADRO Nº 3.14
PERÚ: POBLACIÓN CENSADA ECONÓMICAMENTE ACTIVA DE 14 Y MÁS AÑOS DE EDAD, POR SEXO Y GRUPO DE EDAD, SEGÚN DEPARTAMENTO, 2007

Departamento	Total	Hombre					Total	Mujer				
		14 a 29 años	30 a 39 años	40 a 49 años	50 a 59 años	60 y más años		14 a 29 años	30 a 39 años	40 a 49 años	50 a 59 años	60 y más años
Total	6 877 166	2 371 415	1 733 186	1 322 485	839 563	610 517	3 760 714	1 368 428	994 833	752 624	417 302	227 527
Amazonas	94 326	34 550	22 380	17 004	10 465	9 927	32 022	12 220	8 449	6 088	3 026	2 239
Áncash	254 782	82 776	63 736	48 854	31 444	27 972	109 080	36 427	29 102	22 724	12 658	8 169
Apurímac	80 202	24 657	20 359	16 164	9 510	9 512	35 883	12 044	9 699	7 203	3 728	3 209
Arequipa	293 219	94 090	76 885	58 631	37 919	25 694	194 541	66 468	52 843	40 879	22 857	11 494
Ayacucho	132 647	45 169	33 065	24 305	14 973	15 135	67 520	23 135	17 102	12 963	7 664	6 656
Cajamarca	338 019	121 640	79 981	59 382	37 525	39 491	116 122	45 488	29 129	21 406	11 252	8 847
Prov. Const. del Callao	224 868	76 112	60 982	44 674	28 547	14 553	141 838	52 033	38 727	28 837	16 302	5 939
Cusco	272 858	87 859	67 867	55 017	33 558	28 557	159 128	55 815	40 631	31 380	17 729	13 573
Huancavelica	92 160	30 075	21 994	17 655	11 296	11 140	43 985	15 810	10 563	7 880	4 971	4 761
Huánuco	181 848	65 461	42 341	33 976	21 032	19 038	65 851	23 602	16 598	13 286	7 395	4 970
Ica	187 197	66 740	46 912	35 239	23 124	15 182	102 735	36 046	28 349	21 636	11 644	5 060
Junín	299 899	106 111	72 241	57 278	35 779	28 490	157 792	54 636	40 383	32 197	18 385	12 191
La Libertad	405 760	145 788	99 162	75 586	48 594	36 630	183 095	68 279	47 040	37 090	20 314	10 372
Lambayeque	268 991	90 618	66 401	52 747	35 300	23 925	128 005	45 887	34 167	26 991	14 549	6 411
Lima	2 241 995	768 785	593 859	434 274	280 857	164 220	1 502 952	562 016	407 316	297 605	166 081	69 934
Loreto	204 976	77 374	48 422	38 737	23 717	16 726	98 397	37 443	24 224	19 768	10 775	6 187
Madre de Dios	34 749	13 724	8 812	6 838	3 469	1 906	15 843	7 112	4 311	2 841	1 122	457
Moquegua	46 638	13 564	12 398	9 336	6 377	4 963	27 114	8 633	7 608	5 668	3 141	2 064
Pasco	71 731	25 695	18 481	13 618	7 831	6 106	26 394	10 046	7 005	5 153	2 587	1 603
Piura	407 644	142 782	96 618	79 403	50 247	38 594	152 590	54 601	39 922	32 986	16 605	8 476
Puno	294 836	93 281	70 606	55 995	37 281	37 673	193 267	64 987	45 931	35 712	23 205	23 432
San Martín	207 132	78 990	49 162	40 174	22 085	16 721	77 596	29 369	20 173	15 573	7 688	4 793
Tacna	78 556	25 478	21 018	16 032	9 885	6 143	56 313	19 505	15 999	11 514	6 088	3 207
Tumbes	55 256	19 308	13 963	11 070	6 600	4 315	21 549	7 552	6 184	4 720	2 205	888
Ucayali	106 877	40 788	25 541	20 496	12 148	7 904	51 102	19 274	13 378	10 524	5 331	2 595
Lima Metropolitana 1/	2 235 727	766 762	597 920	435 417	280 473	155 155	1 526 921	575 430	414 876	302 087	168 105	66 423
Lima Provincias 2/	231 136	78 135	56 921	43 531	28 931	23 618	117 869	38 619	31 167	24 355	14 278	9 450

1/ Comprende la provincia de Lima y la Provincia Constitucional del Callao.

2/ Comprende el departamento de Lima, excepto la provincia de Lima.

Fuente: INEI - Censos Nacionales 2007: XI de Población y VI de Vivienda.

CUADRO Nº 3.15
PERÚ: POBLACIÓN CENSADA ECONÓMICAMENTE ACTIVA DE 14 Y MÁS AÑOS DE EDAD, POR ÁREA DE RESIDENCIA Y GRUPO DE EDAD, SEGÚN DEPARTAMENTO, 2007

Departamento	Total	Urbana					Rural					
		Total	14 a 29 años	30 a 39 años	40 a 49 años	50 a 59 años	60 y más años	Total	14 a 29 años	30 a 39 años	40 a 49 años	50 a 59 años	60 y más años
Total	8 514 666	2 970 710	2 252 861	1 706 478	1 013 988	570 629	2 123 214	769 133	475 158	368 631	242 877	267 415
Amazonas	61 209	20 209	15 845	12 636	6 928	5 591	65 139	26 561	14 984	10 456	6 563	6 575
Áncash	259 171	83 609	69 061	53 285	31 621	21 595	104 691	35 594	23 777	18 293	12 481	14 546
Apurímac	63 656	20 638	17 882	13 347	6 732	5 057	52 429	16 063	12 176	10 020	6 506	7 664
Arequipa	436 936	143 141	117 457	90 602	54 756	30 980	50 824	17 417	12 271	8 908	6 020	6 208
Ayacucho	127 721	43 096	33 870	24 846	14 286	11 623	72 446	25 208	16 297	12 422	8 351	10 168
Cajamarca	172 010	59 243	46 396	34 700	18 996	12 675	282 131	107 885	62 714	46 088	29 781	35 663
Prov. Const. del Callao	366 706	128 145	99 709	73 511	44 849	20 492	-	-	-	-	-	-
Cusco	262 237	90 468	70 171	52 885	29 853	18 860	169 749	53 206	38 327	33 512	21 434	23 270
Huancavelica	48 257	15 228	13 054	9 940	5 699	4 336	87 888	30 657	19 503	15 595	10 568	11 565
Huánuco	117 099	39 726	29 892	24 617	14 052	8 812	130 600	49 337	29 047	22 645	14 375	15 196
Ica	259 452	91 629	67 867	51 497	31 102	17 357	30 480	11 157	7 394	5 378	3 666	2 885
Junín	317 633	106 358	81 355	65 124	38 916	25 880	140 058	54 389	31 269	24 351	15 248	14 801
La Libertad	472 055	168 591	120 132	93 550	56 624	33 158	116 800	45 476	26 070	19 126	12 284	13 844
Lambayeque	328 222	110 299	84 936	67 940	41 920	23 127	68 774	26 206	15 632	11 798	7 929	7 209
Lima	3 671 493	1 305 282	983 251	718 924	438 185	225 851	73 454	25 519	17 924	12 955	8 753	8 303
Loreto	206 602	76 114	50 779	41 432	24 356	13 921	96 771	38 703	21 867	17 073	10 136	8 992
Madre de Dios	35 339	14 090	9 489	7 020	3 309	1 431	15 253	6 746	3 634	2 659	1 282	932
Moquegua	61 700	18 710	17 113	12 827	7 993	5 057	12 052	3 487	2 893	2 177	1 525	1 970
Pasco	61 982	21 654	16 887	12 579	6 745	4 117	36 143	14 087	8 599	6 192	3 673	3 592
Piura	439 792	152 724	110 817	91 948	52 953	31 350	120 442	44 659	25 723	20 441	13 899	15 720
Puno	240 402	83 099	65 438	48 816	27 120	15 929	247 701	75 169	51 099	42 891	33 366	45 176
San Martín	190 833	67 604	47 962	40 072	21 049	14 146	93 895	40 755	21 373	15 675	8 724	7 368
Tacna	121 357	40 748	33 933	25 038	14 133	7 505	13 512	4 235	3 084	2 508	1 840	1 845
Tumbes	70 031	24 524	18 551	14 574	8 033	4 349	6 774	2 336	1 596	1 216	772	854
Ucayali	122 771	45 781	31 014	24 768	13 778	7 430	35 208	14 281	7 905	6 252	3 701	3 069
Lima Metropolitana 1/	3 758 369	1 340 567	1 011 712	736 759	448 142	221 189	4 279	1 625	1 084	745	436	389
Lima Provincias 2/	279 830	92 860	71 248	55 676	34 892	25 154	69 175	23 894	16 840	12 210	8 317	7 914

1/ Comprende la provincia de Lima y la Provincia Constitucional del Callao.

2/ Comprende el departamento de Lima, excepto la provincia de Lima.

Fuente: INEI - Censos Nacionales 2007: XI de Población y VI de Vivienda.

CUADRO Nº 3.16
PERÚ: POBLACIÓN CENSADA ECONÓMICAMENTE ACTIVA DE 14 Y MÁS AÑOS DE EDAD, POR NIVEL DE EDUCACIÓN ALCANZADO, SEGÚN DEPARTAMENTO, 2007

Departamento	Total	Nivel de educación					
		Sin Nivel	Inicial	Primaria	Secundaria	Superior No Universitaria	Superior Universitaria
Total	10 637 880	476 967	8 769	2 298 355	3 954 396	1 881 499	2 017 894
Amazonas	126 348	8 926	162	61 918	34 639	12 585	8 118
Áncash	363 862	27 905	465	92 724	119 700	58 107	64 961
Apurímac	116 085	13 217	105	36 939	38 207	11 656	15 961
Arequipa	487 760	17 659	333	65 351	159 420	115 458	129 539
Ayacucho	200 167	20 734	259	63 341	65 965	24 415	25 453
Cajamarca	454 141	46 363	471	214 878	112 133	41 752	38 544
Prov. Const. del Callao	366 706	4 414	284	31 476	148 277	102 110	80 145
Cusco	431 986	38 046	453	124 093	150 191	54 921	64 282
Huancavelica	136 145	18 615	146	52 364	43 537	10 317	11 166
Huánuco	247 699	26 292	300	98 316	73 931	19 551	29 309
Ica	289 932	3 638	147	39 060	131 047	60 278	55 762
Junín	457 691	23 398	295	112 801	179 206	65 259	76 732
La Libertad	588 855	36 083	748	157 828	185 332	102 119	106 745
Lambayeque	396 996	16 175	398	92 178	151 228	68 533	68 484
Lima	3 744 947	47 995	2 291	376 982	1 539 739	822 244	955 696
Loreto	303 373	11 811	208	102 116	122 299	33 553	33 386
Madre de Dios	50 592	1 759	74	8 964	21 652	9 250	8 893
Moquegua	73 752	3 009	53	11 032	24 511	19 064	16 083
Pasco	98 125	5 236	97	26 361	38 785	10 640	17 006
Piura	560 234	38 593	481	167 317	180 903	99 258	73 682
Puno	488 103	42 599	298	153 948	184 846	48 661	57 751
San Martín	284 728	13 283	308	126 467	94 431	29 519	20 720
Tacna	134 869	4 475	97	20 764	51 853	25 694	31 986
Tumbes	76 805	1 430	97	18 899	32 564	13 991	9 824
Ucayali	157 979	5 312	199	42 238	70 000	22 564	17 666
Lima Metropolitana 1/	3 762 648	41 223	2 330	335 178	1 532 724	873 857	977 336
Lima Provincias 2/	349 005	11 186	245	73 280	155 292	50 497	58 505

1/ Comprende la provincia de Lima y la Provincia Constitucional del Callao.
2/ Comprende el departamento de Lima, excepto la provincia de Lima.
Fuente: INEI - Censos Nacionales 2007: XI de Población y VI de Vivienda.

CUADRO Nº 3.17
PERÚ: POBLACIÓN CENSADA ECONÓMICAMENTE ACTIVA DE 14 Y MÁS AÑOS DE EDAD, POR SEXO Y NIVEL DE EDUCACIÓN ALCANZADO, SEGÚN DEPARTAMENTO, 2007

Departamento	Total	Hombre						Total	Mujer					
		Sin Nivel	Inicial	Primaria	Secundaria	Superior No Universitaria	Superior Universitaria		Sin Nivel	Inicial	Primaria	Secundaria	Superior No Universitaria	Superior Universitaria
Total	6 877 166	234 559	5 143	1 576 503	2 769 413	1 092 296	1 199 252	3 760 714	242 408	3 626	721 852	1 184 983	789 203	818 642
Amazonas	94 326	4 989	110	48 627	27 987	7 440	5 173	32 022	3 937	52	13 291	6 652	5 145	2 945
Áncash	254 782	16 480	308	69 990	90 603	37 169	40 232	109 080	11 425	157	22 734	29 097	20 938	24 729
Apurímac	80 202	6 652	62	27 899	28 765	7 196	9 628	35 883	6 565	43	9 040	9 442	4 460	6 333
Arequipa	293 219	5 646	160	36 639	106 365	67 955	76 454	194 541	12 013	173	28 712	53 055	47 503	53 085
Ayacucho	132 647	9 246	150	44 272	49 122	13 855	16 002	67 520	11 488	109	19 069	16 843	10 560	9 451
Cajamarca	338 019	25 059	315	173 073	90 110	25 483	23 979	116 122	21 304	156	41 805	22 023	16 269	14 565
Prov. Const. del Callao	224 868	1 534	166	17 334	98 386	59 530	47 918	141 838	2 880	118	14 142	49 891	42 580	32 227
Cusco	272 858	15 999	198	82 635	105 141	31 202	37 683	159 128	22 047	255	41 458	45 050	23 719	26 599
Huancavelica	92 160	8 211	80	36 130	34 237	6 448	7 054	43 985	10 404	66	16 234	9 300	3 869	4 112
Huánuco	181 848	16 724	203	78 248	57 024	11 669	17 980	65 851	9 568	97	20 068	16 907	7 882	11 329
Ica	187 197	1 517	83	24 157	92 274	35 198	33 968	102 735	2 121	64	14 903	38 773	25 080	21 794
Junín	299 899	10 816	140	74 907	129 740	38 316	45 980	157 792	12 582	155	37 894	49 466	26 943	30 752
La Libertad	405 760	22 050	497	120 025	136 741	61 792	64 655	183 095	14 033	251	37 803	48 591	40 327	42 090
Lambayeque	268 991	9 004	261	66 483	112 325	40 028	40 890	128 005	7 171	137	25 695	38 903	28 505	27 594
Lima	2 241 995	16 191	1 261	206 226	1 010 318	457 059	550 940	1 502 952	31 804	1 030	170 756	529 421	365 185	404 756
Loreto	204 976	5 947	125	69 266	87 779	21 014	20 845	98 397	5 864	83	32 850	34 520	12 539	12 541
Madre de Dios	34 749	888	36	5 881	15 862	6 088	5 994	15 843	871	38	3 083	5 790	3 162	2 899
Moquegua	46 638	1 029	24	6 586	17 087	11 953	9 959	27 114	1 980	29	4 446	7 424	7 111	6 124
Pasco	71 731	2 949	68	19 785	30 825	7 261	10 843	26 394	2 287	29	6 576	7 960	3 379	6 163
Piura	407 644	27 962	326	132 468	141 913	59 546	45 429	152 590	10 631	155	34 849	38 990	39 712	28 253
Puno	294 836	12 689	137	86 365	126 603	31 286	37 756	193 267	29 910	161	67 583	58 243	17 375	19 995
San Martín	207 132	7 654	211	96 297	71 823	17 728	13 419	77 596	5 629	97	30 170	22 608	11 791	7 301
Tacna	78 556	1 314	46	10 536	32 963	14 845	18 852	56 313	3 161	51	10 228	18 890	10 849	13 134
Tumbes	55 256	1 032	70	14 409	25 085	8 391	6 269	21 549	398	27	4 490	7 479	5 600	3 555
Ucayali	106 877	2 977	106	28 265	50 335	13 844	11 350	51 102	2 335	93	13 973	19 665	8 720	6 316
Lima Metropolitana 1/	2 235 727	13 095	1 287	176 369	995 280	485 763	563 933	1 526 921	28 128	1 043	158 809	537 444	388 094	413 403
Lima Provincias 2/	231 136	4 630	140	47 191	113 424	30 826	34 925	117 869	6 556	105	26 089	41 868	19 671	23 580

1/ Comprende la provincia de Lima y la Provincia Constitucional del Callao.

2/ Comprende el departamento de Lima, excepto la provincia de Lima.

Fuente: INEI - Censos Nacionales 2007: XI de Población y VI de Vivienda.

CUADRO Nº 3.18
PERÚ: POBLACIÓN CENSADA ECONÓMICAMENTE ACTIVA DE 14 Y MÁS AÑOS DE EDAD, POR ÁREA DE RESIDENCIA Y NIVEL DE EDUCACIÓN ALCANZADO, SEGÚN DEPARTAMENTO, 2007

Departamento	Total	Urbana						Rural						
		Total	Sin Nivel	Inicial	Primaria	Secundaria	Superior No Universitaria	Superior Universitaria	Total	Sin Nivel	Inicial	Primaria	Secundaria	Superior No Universitaria	Superior Universitaria
Total	8 514 666	194 179	6 219	1 252 772	3 324 699	1 780 774	1 956 023	2 123 214	282 788	2 550	1 045 583	629 697	100 725	61 871
Amazonas	61 209	2 255	49	21 585	19 955	10 328	7 037	65 139	6 671	113	40 333	14 684	2 257	1 081
Áncash	259 171	9 781	285	46 488	91 028	50 640	60 949	104 691	18 124	180	46 236	28 672	7 467	4 012
Apurímac	63 656	3 544	46	13 464	22 100	9 783	14 719	52 429	9 673	59	23 475	16 107	1 873	1 242
Arequipa	436 936	12 676	276	51 318	139 492	108 495	124 679	50 824	4 983	57	14 033	19 928	6 963	4 860
Ayacucho	127 721	8 653	115	29 932	43 909	21 376	23 736	72 446	12 081	144	33 409	22 056	3 039	1 717
Cajamarca	172 010	6 478	206	42 007	55 775	33 294	34 250	282 131	39 885	265	172 871	56 358	8 458	4 294
Prov. Const. del Callao	366 706	4 414	284	31 476	148 277	102 110	80 145	-	-	-	-	-	-	-
Cusco	262 237	9 031	194	43 534	99 480	48 971	61 027	169 749	29 015	259	80 559	50 711	5 950	3 255
Huancavelica	48 257	2 960	40	11 395	16 739	7 875	9 248	87 888	15 655	106	40 969	26 798	2 442	1 918
Huánuco	117 099	4 783	89	26 723	42 451	16 293	26 760	130 600	21 509	211	71 593	31 480	3 258	2 549
Ica	259 452	2 605	133	31 455	115 268	56 440	53 551	30 480	1 033	14	7 605	15 779	3 838	2 211
Junín	317 633	9 967	211	54 612	123 429	57 921	71 493	140 058	13 431	84	58 189	55 777	7 338	5 239
La Libertad	472 055	17 152	537	92 695	162 622	95 753	103 296	116 800	18 931	211	65 133	22 710	6 366	3 449
Lambayeque	328 222	9 602	294	58 904	127 008	65 322	67 092	68 774	6 573	104	33 274	24 220	3 211	1 392
Lima	3 671 493	43 508	2 245	355 207	1 506 602	814 367	949 564	73 454	4 487	46	21 775	33 137	7 877	6 132
Loreto	206 602	2 799	125	46 896	95 290	30 426	31 066	96 771	9 012	83	55 220	27 009	3 127	2 320
Madre de Dios	35 339	777	39	4 957	14 608	7 266	7 692	15 253	982	35	4 007	7 044	1 984	1 201
Moquegua	61 700	1 941	45	7 855	20 200	16 899	14 760	12 052	1 068	8	3 177	4 311	2 165	1 323
Pasco	61 982	1 942	53	10 707	25 545	8 669	15 066	36 143	3 294	44	15 654	13 240	1 971	1 940
Piura	439 792	19 182	375	100 301	154 472	94 120	71 342	120 442	19 411	106	67 016	26 431	5 138	2 340
Puno	240 402	8 829	136	47 626	93 545	38 681	51 585	247 701	33 770	162	106 322	91 301	9 980	6 166
San Martín	190 833	5 341	172	66 008	72 249	27 288	19 775	93 895	7 942	136	60 459	22 182	2 231	945
Tacna	121 357	3 268	83	16 893	46 514	24 006	30 593	13 512	1 207	14	3 871	5 339	1 688	1 393
Tumbes	70 031	1 164	84	16 077	29 856	13 282	9 568	6 774	266	13	2 822	2 708	709	256
Ucayali	122 771	1 527	103	24 657	58 285	21 169	17 030	35 208	3 785	96	17 581	11 715	1 395	636
Lima Metropolitana 1/	3 758 369	40 998	2 322	334 004	1 530 495	873 490	977 060	4 279	225	8	1 174	2 229	367	276
Lima Provincias 2/	279 830	6 924	207	52 679	124 384	42 987	52 649	69 175	4 262	38	20 601	30 908	7 510	5 856

1/ Comprende la provincia de Lima y la Provincia Constitucional del Callao.

2/ Comprende el departamento de Lima, excepto la provincia de Lima.

Fuente: INEI - Censos Nacionales 2007: XI de Población y VI de Vivienda.

CUADRO Nº 3.19
PERÚ: POBLACIÓN CENSADA ECONÓMICAMENTE ACTIVA OCUPADA DE 14 Y MÁS AÑOS DE EDAD, POR GRUPO DE EDAD, SEGÚN DEPARTAMENTO, 2007

Departamento	Total	Grupo de edad				
		14 a 29 años	30 a 39 años	40 a 49 años	50 a 59 años	60 y más años
Total	10 163 614	3 487 983	2 629 077	2 012 305	1 220 827	813 422
Amazonas	122 337	44 550	30 001	22 612	13 231	11 943
Áncash	343 834	109 119	88 576	68 862	42 485	34 792
Apurímac	110 437	34 111	28 645	22 465	12 849	12 367
Arequipa	461 727	148 483	123 653	95 581	58 368	35 642
Ayacucho	191 173	63 705	47 990	36 081	22 101	21 296
Cajamarca	433 922	155 899	104 983	78 353	47 516	47 171
Prov. Const. del Callao	350 505	119 629	96 375	71 340	43 420	19 741
Cusco	417 325	136 160	105 038	84 371	50 285	41 471
Huancavelica	128 331	41 727	31 016	24 491	15 707	15 390
Huánuco	234 181	81 732	56 168	45 554	27 552	23 175
Ica	277 669	96 396	72 706	55 215	33 802	19 550
Junín	438 892	150 318	108 683	87 140	52 904	39 847
La Libertad	562 442	199 704	140 877	109 253	66 981	45 627
Lambayeque	374 612	124 236	96 207	76 896	48 164	29 109
Lima	3 611 300	1 259 257	974 613	714 475	435 555	227 400
Loreto	287 748	105 931	69 730	56 374	33 460	22 253
Madre de Dios	49 179	20 014	12 838	9 482	4 522	2 323
Moquegua	67 560	19 173	18 528	14 096	9 045	6 718
Pasco	92 623	32 562	24 283	18 154	10 119	7 505
Piura	525 846	179 348	129 739	107 496	64 087	45 176
Puno	452 214	138 623	108 321	87 352	58 422	59 496
San Martín	278 081	104 704	68 041	54 819	29 337	21 180
Tacna	126 656	40 865	35 074	26 387	15 318	9 012
Tumbes	72 925	24 918	19 274	15 214	8 491	5 028
Ucayali	152 095	56 819	37 718	30 242	17 106	10 210
Lima Metropolitana 1/	3 625 478	1 268 898	985 462	719 616	436 707	214 795
Lima Provincias 2/	336 327	109 988	85 526	66 199	42 268	32 346

1/ Comprende la provincia de Lima y la Provincia Constitucional del Callao.
2/ Comprende el departamento de Lima, excepto la provincia de Lima.
Fuente: INEI - Censos Nacionales 2007: XI de Población y VI de Vivienda.

CUADRO Nº 3.20
PERÚ: POBLACIÓN CENSADA ECONÓMICAMENTE ACTIVA OCUPADA DE 14 Y MÁS AÑOS DE EDAD, POR NIVEL DE EDUCACIÓN ALCANZADO, SEGÚN DEPARTAMENTO, 2007

Departamento	Total	Nivel de educación					
		Sin Nivel	Inicial	Primaria	Secundaria	No Universitaria	Universitaria
Total	10 163 614	460 075	8 170	2 202 149	3 749 884	1 800 086	1 943 250
Amazonas	122 337	8 743	151	60 264	33 135	12 144	7 900
Áncash	343 834	26 624	425	87 691	111 984	55 156	61 954
Apurímac	110 437	12 724	101	35 115	35 981	11 178	15 338
Arequipa	461 727	16 893	308	61 825	149 829	109 421	123 451
Ayacucho	191 173	20 057	246	60 699	62 514	23 238	24 419
Cajamarca	433 922	45 062	440	205 690	105 753	39 865	37 112
Prov. Const. del Callao	350 505	4 206	264	30 050	140 901	97 835	77 249
Cusco	417 325	37 461	434	120 973	143 713	52 662	62 082
Huancavelica	128 331	18 086	130	49 723	40 161	9 673	10 558
Huánuco	234 181	24 819	271	93 845	69 211	18 340	27 695
Ica	277 669	3 452	138	37 519	125 422	57 599	53 539
Junín	438 892	22 893	273	109 614	170 596	61 961	73 555
La Libertad	562 442	34 771	711	150 780	176 269	97 609	102 302
Lambayeque	374 612	15 401	361	87 392	141 818	64 868	64 772
Lima	3 611 300	46 304	2 152	363 830	1 476 598	793 841	928 575
Loreto	287 748	11 361	198	97 655	114 414	32 035	32 085
Madre de Dios	49 179	1 727	70	8 690	20 935	9 033	8 724
Moquegua	67 560	2 838	49	10 198	22 109	17 383	14 983
Pasco	92 623	5 036	84	25 475	35 974	9 986	16 068
Piura	525 846	36 481	447	156 857	168 360	93 759	69 942
Puno	452 214	41 400	260	145 994	166 574	44 361	53 625
San Martín	278 081	13 034	299	123 947	91 799	28 749	20 253
Tacna	126 656	4 252	85	19 523	48 018	24 309	30 469
Tumbes	72 925	1 340	89	17 998	30 769	13 334	9 395
Ucayali	152 095	5 110	184	40 802	67 047	21 747	17 205
Lima Metropolitana 1/	3 625 478	39 655	2 179	322 785	1 468 688	842 936	949 235
Lima Provincias 2/	336 327	10 855	237	71 095	148 811	48 740	56 589

1/ Comprende la provincia de Lima y la Provincia Constitucional del Callao.

2/ Comprende el departamento de Lima, excepto la provincia de Lima.

Fuente: INEI - Censos Nacionales 2007: XI de Población y VI de Vivienda.

CUADRO Nº 3.21
PERÚ: POBLACIÓN CENSADA ECONÓMICAMENTE ACTIVA OCUPADA DE 14 Y MÁS AÑOS DE EDAD, POR TIPO DE SEGURO DE SALUD, SEGÚN DEPARTAMENTO, 2007

Departamento	Total	Con algún seguro de salud	Tipo de seguro de salud				Sin seguro de salud
			Únicamente SIS	Únicamente ESSALUD	Únicamente otro seguro de salud 1/	Con ESSALUD y otro seguro de salud	
Total	10 163 614	3 555 678	725 749	2 030 207	715 202	84 520	6 607 936
Amazonas	122 337	27 917	10 457	13 946	3 292	222	94 420
Áncash	343 834	98 979	14 231	66 159	16 622	1 967	244 855
Apurímac	110 437	38 767	18 958	16 489	2 846	474	71 670
Arequipa	461 727	166 429	20 504	114 815	27 627	3 483	295 298
Ayacucho	191 173	76 605	44 918	25 500	5 921	266	114 568
Cajamarca	433 922	119 308	57 729	46 978	13 104	1 497	314 614
Prov. Const. del Callao	350 505	154 944	14 563	99 423	37 447	3 511	195 561
Cusco	417 325	158 223	82 095	58 596	15 988	1 544	259 102
Huancavelica	128 331	30 935	11 409	16 359	2 828	339	97 396
Huánuco	234 181	76 621	44 372	26 549	5 358	342	157 560
Ica	277 669	116 488	8 051	83 252	23 364	1 821	161 181
Junín	438 892	97 122	13 906	65 539	16 319	1 358	341 770
La Libertad	562 442	191 408	39 839	115 838	31 822	3 909	371 034
Lambayeque	374 612	130 436	34 631	72 884	21 426	1 495	244 176
Lima	3 611 300	1 456 868	127 457	879 788	395 254	54 369	2 154 432
Loreto	287 748	101 708	42 560	44 547	13 699	902	186 040
Madre de Dios	49 179	14 615	2 711	9 577	2 184	143	34 564
Moquegua	67 560	31 945	3 741	22 697	5 185	322	35 615
Pasco	92 623	29 341	4 144	22 080	2 798	319	63 282
Piura	525 846	162 443	43 312	84 303	31 296	3 532	363 403
Puno	452 214	79 218	20 411	47 706	10 407	694	372 996
San Martín	278 081	78 336	29 068	36 164	12 357	747	199 745
Tacna	126 656	39 353	6 360	25 378	7 086	529	87 303
Tumbes	72 925	28 855	11 228	13 253	4 099	275	44 070
Ucayali	152 095	48 814	19 094	22 387	6 873	460	103 281
Lima Metropolitana 2/	3 625 478	1 497 417	119 908	906 497	414 292	56 720	2 128 061
Lima Provincias 3/	336 327	114 395	22 112	72 714	18 409	1 160	221 932

1/ Incluye: Seguro privado, seguro de las fuerzas armadas y policiales, seguro universitario, entidad prestadora de salud y seguro escolar privado.
2/ Comprende la provincia de Lima y la Provincia Constitucional del Callao.
3/ Comprende el departamento de Lima, excepto la provincia de Lima.
Fuente: INEI - Censos Nacionales 2007: XI de Población y VI de Vivienda.

CUADRO Nº 3.22
PERÚ: POBLACIÓN CENSADA URBANA ECONÓMICAMENTE ACTIVA OCUPADA DE 14 Y MÁS AÑOS DE EDAD, POR TIPO DE SEGURO DE SALUD, SEGÚN DEPARTAMENTO, 2007

Departamento	Total	Con algún seguro de salud	Tipo de seguro de salud				Sin seguro de salud
			Únicamente SIS	Únicamente ESSALUD	Únicamente otro seguro de salud 1/	Con ESSALUD y otro seguro de salud	
Total	8 128 649	3 090 302	410 137	1 913 490	686 396	80 279	5 038 347
Amazonas	58 702	18 888	4 749	11 336	2 592	211	39 814
Áncash	245 097	82 543	6 981	59 433	15 079	1 050	162 554
Apurímac	60 725	24 514	7 432	14 687	2 211	184	36 211
Arequipa	412 023	153 408	15 911	108 416	26 101	2 980	258 615
Ayacucho	121 727	47 894	19 584	22 965	5 083	262	73 833
Cajamarca	163 328	59 639	10 867	37 019	10 656	1 097	103 689
Prov. Const. del Callao	350 505	154 944	14 563	99 423	37 447	3 511	195 561
Cusco	251 265	84 693	16 254	52 935	14 000	1 504	166 572
Huancavelica	44 834	17 390	3 158	12 015	2 083	134	27 444
Huánuco	110 032	40 245	13 147	22 409	4 434	255	69 787
Ica	248 188	106 183	7 354	75 493	21 604	1 732	142 005
Junín	302 516	81 755	7 404	58 725	14 447	1 179	220 761
La Libertad	450 673	164 218	24 492	106 247	30 135	3 344	286 455
Lambayeque	310 041	113 627	22 831	68 982	20 342	1 472	196 414
Lima	3 539 535	1 436 815	123 533	866 203	392 957	54 122	2 102 720
Loreto	194 719	75 517	21 952	40 158	12 566	841	119 202
Madre de Dios	34 268	11 882	1 865	8 002	1 907	108	22 386
Moquegua	56 439	27 848	3 177	20 102	4 264	305	28 591
Pasco	58 160	23 040	2 163	18 562	2 138	177	35 120
Piura	412 545	145 547	32 118	80 063	29 921	3 445	266 998
Puno	219 569	56 788	7 858	40 123	8 402	405	162 781
San Martín	185 630	62 181	17 991	32 498	10 967	725	123 449
Tacna	113 716	36 195	5 021	24 014	6 639	521	77 521
Tumbes	66 594	26 571	9 655	12 673	3 971	272	40 023
Ucayali	117 818	37 977	10 077	21 007	6 450	443	79 841
Lima Metropolitana 2/	3 621 305	1 496 479	119 620	905 982	414 161	56 716	2 124 826
Lima Provincias 3/	268 735	95 280	18 476	59 644	16 243	917	173 455

1/ Incluye: Seguro privado, seguro de las fuerzas armadas y policiales, seguro universitario, entidad prestadora de salud y seguro escolar privado.
2/ Comprende la provincia de Lima y la Provincia Constitucional del Callao.
3/ Comprende el departamento de Lima, excepto la provincia de Lima.
Fuente: INEI - Censos Nacionales 2007: XI de Población y VI de Vivienda.

CUADRO Nº 3.23
PERÚ: POBLACIÓN CENSADA RURAL ECONÓMICAMENTE ACTIVA OCUPADA DE 14 Y MÁS AÑOS DE EDAD, POR TIPO DE SEGURO DE SALUD, SEGÚN DEPARTAMENTO, 2007

Departamento	Total	Con algún seguro de salud	Tipo de seguro de salud				Sin seguro de salud
			Únicamente SIS	Únicamente ESSALUD	Únicamente otro seguro de salud 1/	Con ESSALUD y otro seguro de salud	
Total	2 034 965	465 376	315 612	116 717	28 806	4 241	1 569 589
Amazonas	63 635	9 029	5 708	2 610	700	11	54 606
Áncash	98 737	16 436	7 250	6 726	1 543	917	82 301
Apurímac	49 712	14 253	11 526	1 802	635	290	35 459
Arequipa	49 704	13 021	4 593	6 399	1 526	503	36 683
Ayacucho	69 446	28 711	25 334	2 535	838	4	40 735
Cajamarca	270 594	59 669	46 862	9 959	2 448	400	210 925
Prov. Const. del Callao	-	-	-	-	-	-	-
Cusco	166 060	73 530	65 841	5 661	1 988	40	92 530
Huancavelica	83 497	13 545	8 251	4 344	745	205	69 952
Huánuco	124 149	36 376	31 225	4 140	924	87	87 773
Ica	29 481	10 305	697	7 759	1 760	89	19 176
Junín	136 376	15 367	6 502	6 814	1 872	179	121 009
La Libertad	111 769	27 190	15 347	9 591	1 687	565	84 579
Lambayeque	64 571	16 809	11 800	3 902	1 084	23	47 762
Lima	71 765	20 053	3 924	13 585	2 297	247	51 712
Loreto	93 029	26 191	20 608	4 389	1 133	61	66 838
Madre de Dios	14 911	2 733	846	1 575	277	35	12 178
Moquegua	11 121	4 097	564	2 595	921	17	7 024
Pasco	34 463	6 301	1 981	3 518	660	142	28 162
Piura	113 301	16 896	11 194	4 240	1 375	87	96 405
Puno	232 645	22 430	12 553	7 583	2 005	289	210 215
San Martín	92 451	16 155	11 077	3 666	1 390	22	76 296
Tacna	12 940	3 158	1 339	1 364	447	8	9 782
Tumbes	6 331	2 284	1 573	580	128	3	4 047
Ucayali	34 277	10 837	9 017	1 380	423	17	23 440
Lima Metropolitana 2/	4 173	938	288	515	131	4	3 235
Lima Provincias 3/	67 592	19 115	3 636	13 070	2 166	243	48 477

1/ Incluye: Seguro privado, seguro de las fuerzas armadas y policiales, seguro universitario, entidad prestadora de salud y seguro escolar privado.

2/ Comprende la provincia de Lima y la Provincia Constitucional del Callao.

3/ Comprende el departamento de Lima, excepto la provincia de Lima.

Fuente: INEI - Censos Nacionales 2007: XI de Población y VI de Vivienda.

CUADRO Nº 3.24
PERÚ: POBLACIÓN CENSADA ECONÓMICAMENTE INACTIVA DE 14 Y MÁS AÑOS DE EDAD, POR SEXO, SEGÚN DEPARTAMENTO, 2007

Departamento	2007		
	Total	Hombre	Mujer
Total	9 008 772	2 787 189	6 221 583
Amazonas	116 912	31 088	85 824
Áncash	388 990	117 049	271 941
Apurímac	147 378	48 657	98 721
Arequipa	382 195	130 193	252 002
Ayacucho	205 110	65 743	139 367
Cajamarca	483 239	125 763	357 476
Prov. Const. del Callao	291 315	94 378	196 937
Cusco	364 569	120 692	243 877
Huancavelica	149 633	47 124	102 509
Huánuco	249 127	66 759	182 368
Ica	231 572	68 766	162 806
Junín	391 973	119 114	272 859
La Libertad	562 514	156 749	405 765
Lambayeque	400 658	112 727	287 931
Lima	2 706 937	881 393	1 825 544
Loreto	266 723	88 146	178 577
Madre de Dios	26 681	8 376	18 305
Moquegua	49 822	16 756	33 066
Pasco	96 544	28 491	68 053
Piura	602 966	167 034	435 932
Puno	405 598	147 021	258 577
San Martín	210 035	55 465	154 570
Tacna	82 587	29 536	53 051
Tumbes	67 307	19 635	47 672
Ucayali	128 387	40 534	87 853
Lima Metropolitana 1/	2 732 887	895 163	1 837 724
Lima Provincias 2/	265 365	80 608	184 757

1/ Comprende la provincia de Lima y la Provincia Constitucional del Callao.
2/ Comprende el departamento de Lima, excepto la provincia de Lima.
Fuente: INEI - Censos Nacionales 2007: XI de Población y VI de Vivienda.

CUADRO Nº 3.25
PERÚ: POBLACIÓN CENSADA ECONÓMICAMENTE INACTIVA DE 14 Y MÁS AÑOS DE EDAD, POR ÁREA DE RESIDENCIA, SEGÚN DEPARTAMENTO, 2007

Departamento	2007		
	Total	Urbana	Rural
Total	9 008 772	6 865 216	2 143 556
Amazonas	116 912	54 750	62 162
Áncash	388 990	242 764	146 226
Apurímac	147 378	61 944	85 434
Arequipa	382 195	353 676	28 519
Ayacucho	205 110	114 984	90 126
Cajamarca	483 239	156 666	326 573
Prov. Const. del Callao	291 315	291 315	-
Cusco	364 569	199 909	164 660
Huancavelica	149 633	49 657	99 976
Huánuco	249 127	109 455	139 672
Ica	231 572	206 151	25 421
Junín	391 973	273 234	118 739
La Libertad	562 514	426 923	135 591
Lambayeque	400 658	320 414	80 244
Lima	2 706 937	2 656 642	50 295
Loreto	266 723	188 400	78 323
Madre de Dios	26 681	20 641	6 040
Moquegua	49 822	42 189	7 633
Pasco	96 544	62 378	34 166
Piura	602 966	445 463	157 503
Puno	405 598	207 636	197 962
San Martín	210 035	143 215	66 820
Tacna	82 587	76 749	5 838
Tumbes	67 307	60 451	6 856
Ucayali	128 387	99 610	28 777
Lima Metropolitana 1/	2 732 887	2 730 193	2 694
Lima Provincias 2/	265 365	217 764	47 601

1/ Comprende la provincia de Lima y la Provincia Constitucional del Callao.
2/ Comprende el departamento de Lima, excepto la provincia de Lima.
Fuente: INEI - Censos Nacionales 2007: XI de Población y VI de Vivienda.

CUADRO Nº 3.26
PERÚ: POBLACIÓN CENSADA ECONÓMICAMENTE INACTIVA DE 14 Y MÁS AÑOS DE EDAD, POR TIPO DE INACTIVIDAD, SEGÚN DEPARTAMENTO, 2007

Departamento	Total	Tipo de inactividad				
		Cuidado del Hogar	Estudiante	Jubilado / Pensionista	Rentista	Otro 1/
Total	9 008 772	5 357 407	2 575 309	432 898	145 228	497 930
Amazonas	116 912	78 340	27 724	1 620	2 326	6 902
Áncash	388 990	247 777	102 753	13 666	6 350	18 444
Apurímac	147 378	90 969	44 318	1 870	2 876	7 345
Arequipa	382 195	194 653	130 163	28 444	6 688	22 247
Ayacucho	205 110	124 653	62 406	3 115	4 110	10 826
Cajamarca	483 239	333 953	112 144	5 467	9 057	22 618
Prov. Const. del Callao	291 315	169 367	75 291	21 529	4 157	20 971
Cusco	364 569	208 408	124 880	8 462	5 953	16 866
Huancavelica	149 633	91 174	47 768	2 049	2 450	6 192
Huánuco	249 127	158 350	73 479	4 250	3 962	9 086
Ica	231 572	134 165	64 932	18 487	4 213	9 775
Junín	391 973	222 380	131 141	15 608	6 687	16 157
La Libertad	562 514	349 331	145 634	29 443	8 476	29 630
Lambayeque	400 658	242 097	109 444	24 940	4 909	19 268
Lima	2 706 937	1 499 081	772 588	204 866	42 715	187 687
Loreto	266 723	166 725	77 452	4 962	3 731	13 853
Madre de Dios	26 681	16 361	7 601	358	554	1 807
Moquegua	49 822	27 574	15 758	2 621	933	2 936
Pasco	96 544	57 482	31 707	2 278	1 627	3 450
Piura	602 966	402 924	140 880	21 347	7 289	30 526
Puno	405 598	233 437	143 965	7 272	7 535	13 389
San Martín	210 035	140 055	51 474	2 909	3 899	11 698
Tacna	82 587	41 938	30 524	3 934	1 469	4 722
Tumbes	67 307	43 793	16 303	1 534	904	4 773
Ucayali	128 387	82 420	34 980	1 867	2 358	6 762
Lima Metropolitana 2/	2 732 887	1 511 867	774 411	208 262	41 300	197 047
Lima Provincias 3/	265 365	156 581	73 468	18 133	5 572	11 611

1/ Comprende las personas que no trabajaron por diferentes razones: Edad, viaje, discapacidad ó servicio militar.
2/ Comprende la provincia de Lima y la Provincia Constitucional del Callao.
3/ Comprende el departamento de Lima, excepto la provincia de Lima.
Fuente: INEI - Censos Nacionales 2007: XI de Población y VI de Vivienda.

CUADRO Nº 3.27
PERÚ: POBLACIÓN CENSADA MASCULINA ECONÓMICAMENTE INACTIVA DE 14 Y MÁS AÑOS DE EDAD, POR TIPO DE INACTIVIDAD, SEGÚN DEPARTAMENTO, 2007

Departamento	Total	Tipo de inactividad				
		Cuidado del Hogar	Estudiante	Jubilado / Pensionista	Rentista	Otro 1/
Total	2 787 189	884 712	1 293 931	266 307	72 533	269 706
Amazonas	31 088	9 593	14 438	1 076	1 495	4 486
Áncash	117 049	40 907	52 764	9 541	3 356	10 481
Apurímac	48 657	18 046	23 237	1 305	1 511	4 558
Arequipa	130 193	33 501	64 576	17 228	3 438	11 450
Ayacucho	65 743	23 481	32 333	2 030	2 027	5 872
Cajamarca	125 763	42 717	60 896	3 359	5 811	12 980
Prov. Const. del Callao	94 378	30 996	36 632	13 953	1 716	11 081
Cusco	120 692	39 057	65 170	5 024	2 618	8 823
Huancavelica	47 124	15 233	25 510	1 387	1 279	3 715
Huánuco	66 759	19 134	37 421	2 702	1 972	5 530
Ica	68 766	19 955	30 653	11 027	2 042	5 089
Junín	119 114	30 741	65 296	10 435	3 461	9 181
La Libertad	156 749	46 077	71 626	18 197	4 704	16 145
Lambayeque	112 727	29 402	53 819	16 426	2 597	10 483
Lima	881 393	271 747	377 427	120 643	18 923	92 653
Loreto	88 146	34 173	40 705	3 055	1 838	8 375
Madre de Dios	8 376	3 189	3 630	234	257	1 066
Moquegua	16 756	4 786	7 809	1 822	523	1 816
Pasco	28 491	8 374	15 589	1 561	853	2 114
Piura	167 034	60 594	69 997	14 129	3 932	18 382
Puno	147 021	52 824	77 802	4 830	3 874	7 691
San Martín	55 465	17 712	26 493	1 769	2 083	7 408
Tacna	29 536	8 315	15 230	2 365	756	2 870
Tumbes	19 635	7 013	7 731	1 040	407	3 444
Ucayali	40 534	17 145	17 147	1 169	1 060	4 013
Lima Metropolitana 2/	895 163	278 900	378 586	122 855	17 526	97 296
Lima Provincias 3/	80 608	23 843	35 473	11 741	3 113	6 438

1/ Comprende las personas que no trabajaron por diferentes razones: Edad, viaje, discapacidad ó servicio militar.
2/ Comprende la provincia de Lima y la Provincia Constitucional del Callao.
3/ Comprende el departamento de Lima, excepto la provincia de Lima.
Fuente: INEI - Censos Nacionales 2007: XI de Población y VI de Vivienda.

CUADRO Nº 3.28
PERÚ: POBLACIÓN CENSADA FEMENINA ECONÓMICAMENTE INACTIVA DE 14 Y MÁS AÑOS DE EDAD, POR TIPO DE INACTIVIDAD, SEGÚN DEPARTAMENTO, 2007

Departamento	Total	Tipo de inactividad				
		Cuidado del Hogar	Estudiante	Jubilado / Pensionista	Rentista	Otro 1/
Total	6 221 583	4 472 695	1 281 378	166 591	72 695	228 224
Amazonas	85 824	68 747	13 286	544	831	2 416
Áncash	271 941	206 870	49 989	4 125	2 994	7 963
Apurímac	98 721	72 923	21 081	565	1 365	2 787
Arequipa	252 002	161 152	65 587	11 216	3 250	10 797
Ayacucho	139 367	101 172	30 073	1 085	2 083	4 954
Cajamarca	357 476	291 236	51 248	2 108	3 246	9 638
Prov. Const. del Callao	196 937	138 371	38 659	7 576	2 441	9 890
Cusco	243 877	169 351	59 710	3 438	3 335	8 043
Huancavelica	102 509	75 941	22 258	662	1 171	2 477
Huánuco	182 368	139 216	36 058	1 548	1 990	3 556
Ica	162 806	114 210	34 279	7 460	2 171	4 686
Junín	272 859	191 639	65 845	5 173	3 226	6 976
La Libertad	405 765	303 254	74 008	11 246	3 772	13 485
Lambayeque	287 931	212 695	55 625	8 514	2 312	8 785
Lima	1 825 544	1 227 334	395 161	84 223	23 792	95 034
Loreto	178 577	132 552	36 747	1 907	1 893	5 478
Madre de Dios	18 305	13 172	3 971	124	297	741
Moquegua	33 066	22 788	7 949	799	410	1 120
Pasco	68 053	49 108	16 118	717	774	1 336
Piura	435 932	342 330	70 883	7 218	3 357	12 144
Puno	258 577	180 613	66 163	2 442	3 661	5 698
San Martín	154 570	122 343	24 981	1 140	1 816	4 290
Tacna	53 051	33 623	15 294	1 569	713	1 852
Tumbes	47 672	36 780	8 572	494	497	1 329
Ucayali	87 853	65 275	17 833	698	1 298	2 749
Lima Metropolitana 2/	1 837 724	1 232 967	395 825	85 407	23 774	99 751
Lima Provincias 3/	184 757	132 738	37 995	6 392	2 459	5 173

1/ Comprende las personas que no trabajaron por diferentes razones: Edad, viaje, discapacidad ó servicio militar.
2/ Comprende la provincia de Lima y la Provincia Constitucional del Callao.
3/ Comprende el departamento de Lima, excepto la provincia de Lima.
Fuente: INEI - Censos Nacionales 2007: XI de Población y VI de Vivienda.

CUADRO Nº 4.1
PERÚ: VIVIENDAS PARTICULARES, POR CONDICIÓN DE OCUPACIÓN DE LA VIVIENDA, SEGÚN DEPARTAMENTO Y ÁREA DE RESIDENCIA, 2007

Departamento y área de residencia	Total	Condición de ocupación									
		Ocupada				Desocupada					
		Total	Con personas presentes	Con personas ausentes	De uso ocasional	Total	En alquiler o venta	En construcción o reparación	Abandonada cerrada	Otra causa
Total	7 566 142	7 122 397	6 400 131	430 062	292 204	443 745	23 449	72 480	321 220	26 596
Área urbana	5 343 331	5 097 039	4 789 588	253 372	54 079	246 292	20 420	44 206	164 478	17 188
Área rural	2 222 811	2 025 358	1 610 543	176 690	238 125	197 453	3 029	28 274	156 742	9 408
Amazonas	112 680	105 254	89 030	6 363	9 861	7 426	432	1 402	5 316	276
Área urbana	48 101	45 370	41 374	2 914	1 082	2 731	286	621	1 733	91
Área rural	64 579	59 884	47 656	3 449	8 779	4 695	146	781	3 583	185
Áncash	314 221	286 726	248 398	17 297	21 031	27 495	719	4 404	21 172	1 200
Área urbana	180 264	170 001	157 138	8 845	4 018	10 263	520	1 964	7 352	427
Área rural	133 957	116 725	91 260	8 452	17 013	17 232	199	2 440	13 820	773
Apurímac	148 069	130 646	104 787	11 852	14 007	17 423	342	2 960	13 489	632
Área urbana	59 687	54 519	47 796	4 947	1 776	5 168	239	1 180	3 556	193
Área rural	88 382	76 127	56 991	6 905	12 231	12 255	103	1 780	9 933	439
Arequipa	343 631	318 092	286 291	22 329	9 472	25 539	1 126	3 754	19 291	1 368
Área urbana	295 139	274 217	254 949	15 934	3 334	20 922	1 041	3 286	15 485	1 110
Área rural	48 492	43 875	31 342	6 395	6 138	4 617	85	468	3 806	258
Ayacucho	222 831	199 674	158 261	23 084	18 329	23 157	438	3 462	17 653	1 604
Área urbana	106 912	97 974	87 213	8 289	2 472	8 938	300	1 523	6 687	428
Área rural	115 919	101 700	71 048	14 795	15 857	14 219	138	1 939	10 966	1 176
Cajamarca	412 375	380 722	325 399	21 990	33 333	31 653	875	4 640	25 092	1 046
Área urbana	121 131	115 342	105 872	6 999	2 471	5 789	408	1 389	3 728	264
Área rural	291 244	265 380	219 527	14 991	30 862	25 864	467	3 251	21 364	782
Prov. Const. del Callao	212 608	206 373	198 682	7 192	499	6 235	439	432	4 975	389
Área urbana	212 608	206 373	198 682	7 192	499	6 235	439	432	4 975	389
Área rural	-	-	-	-	-	-	-	-	-	-
Cusco	358 498	335 660	293 584	23 523	18 553	22 838	652	4 275	17 052	859
Área urbana	179 558	170 896	159 351	9 205	2 340	8 662	445	1 964	5 903	350
Área rural	178 940	164 764	134 233	14 318	16 213	14 176	207	2 311	11 149	509
Huancavelica	156 819	140 024	111 275	14 312	14 437	16 795	339	2 342	13 464	650
Área urbana	46 076	42 306	35 744	4 608	1 954	3 770	189	674	2 686	221
Área rural	110 743	97 718	75 531	9 704	12 483	13 025	150	1 668	10 778	429
Huánuco	226 367	208 745	175 534	16 443	16 768	17 622	788	3 411	12 282	1 141
Área urbana	87 217	81 392	74 313	5 313	1 766	5 825	545	1 567	3 414	299
Área rural	139 150	127 353	101 221	11 130	15 002	11 797	243	1 844	8 868	842

Continúa...

CUADRO Nº 4.1
PERÚ: VIVIENDAS PARTICULARES, POR CONDICIÓN DE OCUPACIÓN DE LA VIVIENDA, SEGÚN DEPARTAMENTO Y ÁREA DE RESIDENCIA, 2007

Departamento y área de residencia	Total	Condición de ocupación								
		Ocupada				Desocupada				
		Total	Con personas presentes	Con personas ausentes	De uso ocasional	Total	En alquiler o venta	En construcción o reparación	Abandonada cerrada	Otra causa
Ica	197 493	185 126	167 923	15 300	1 903	12 367	352	2 089	8 397	1 529
Área urbana	170 688	161 067	148 079	12 228	760	9 621	315	1 731	6 261	1 314
Área rural	26 805	24 059	19 844	3 072	1 143	2 746	37	358	2 136	215
Junín	348 571	324 687	287 035	22 047	15 605	23 884	1 398	3 998	16 878	1 610
Área urbana	220 185	207 319	190 425	12 626	4 268	12 866	1 182	2 500	8 434	750
Área rural	128 386	117 368	96 610	9 421	11 337	11 018	216	1 498	8 444	860
La Libertad	416 064	393 197	364 226	16 582	12 389	22 867	1 705	4 577	15 471	1 114
Área urbana	298 241	285 347	273 703	9 800	1 844	12 894	1 583	2 786	7 776	749
Área rural	117 823	107 850	90 523	6 782	10 545	9 973	122	1 791	7 695	365
Lambayeque	268 235	253 468	241 271	8 951	3 246	14 767	1 156	3 544	9 463	604
Área urbana	210 662	200 763	193 372	6 348	1 043	9 899	984	2 225	6 275	415
Área rural	57 573	52 705	47 899	2 603	2 203	4 868	172	1 319	3 188	189
Lima	2 123 751	2 045 820	1 921 949	97 946	25 925	77 931	8 118	11 446	50 131	8 236
Área urbana	2 049 188	1 979 875	1 877 688	87 288	14 899	69 313	7 964	9 933	43 708	7 708
Área rural	74 563	65 945	44 261	10 658	11 026	8 618	154	1 513	6 423	528
Loreto	183 634	178 266	170 831	6 380	1 055	5 368	441	1 204	3 376	347
Área urbana	119 021	115 818	112 613	2 936	269	3 203	413	647	1 919	224
Área rural	64 613	62 448	58 218	3 444	786	2 165	28	557	1 457	123
Madre de Dios	30 201	28 594	26 516	1 854	224	1 607	155	426	939	87
Área urbana	21 775	20 801	19 506	1 194	101	974	148	311	466	49
Área rural	8 426	7 793	7 010	660	123	633	7	115	473	38
Moquegua	57 549	53 175	47 557	3 842	1 776	4 374	170	417	3 435	352
Área urbana	46 919	43 302	39 607	2 848	847	3 617	162	358	2 863	234
Área rural	10 630	9 873	7 950	994	929	757	8	59	572	118
Pasco	77 677	72 996	64 782	5 507	2 707	4 681	290	1 437	2 752	202
Área urbana	48 066	44 758	40 331	3 492	935	3 308	247	1 213	1 713	135
Área rural	29 611	28 238	24 451	2 015	1 772	1 373	43	224	1 039	67
Piura	408 419	389 083	372 187	11 402	5 494	19 336	880	3 358	14 250	848
Área urbana	296 934	284 331	275 817	7 118	1 396	12 603	794	2 351	8 814	644
Área rural	111 485	104 752	96 370	4 284	4 098	6 733	86	1 007	5 436	204
Puno	498 658	460 091	353 838	48 873	57 380	38 567	1 020	4 856	31 274	1 417
Área urbana	196 868	182 982	162 100	17 227	3 655	13 886	787	2 531	10 181	387
Área rural	301 790	277 109	191 738	31 646	53 725	24 681	233	2 325	21 093	1 030

Continúa...

CUADRO Nº 4.1
PERÚ: VIVIENDAS PARTICULARES, POR CONDICIÓN DE OCUPACIÓN DE LA VIVIENDA, SEGÚN DEPARTAMENTO Y ÁREA DE RESIDENCIA, 2007

Conclusión.

Departamento y área de residencia	Total	Condición de ocupación								
		Ocupada				Desocupada				
		Total	Con personas presentes	Con personas ausentes	De uso ocasional	Total	En alquiler o venta	En construcción o reparación	Abandonada cerrada	Otra causa
San Martín	191 032	184 375	167 587	12 517	4 271	6 657	696	1 407	4 118	436
Área urbana	118 842	115 045	108 207	6 062	776	3 797	565	933	1 996	303
Área rural	72 190	69 330	59 380	6 455	3 495	2 860	131	474	2 122	133
Tacna	99 665	91 312	80 251	8 088	2 973	8 353	337	1 232	6 442	342
Área urbana	85 605	78 872	71 905	5 865	1 102	6 733	317	1 006	5 162	248
Área rural	14 060	12 440	8 346	2 223	1 871	1 620	20	226	1 280	94
Tumbes	55 348	51 366	48 638	2 181	547	3 982	298	906	2 609	169
Área urbana	49 337	46 045	43 849	1 881	315	3 292	290	743	2 102	157
Área rural	6 011	5 321	4 789	300	232	690	8	163	507	12
Ucayali	101 746	98 925	94 299	4 207	419	2 821	283	501	1 899	138
Área urbana	74 307	72 324	69 954	2 213	157	1 983	257	338	1 289	99
Área rural	27 439	26 601	24 345	1 994	262	838	26	163	610	39
Lima Metropolitana 1/	2 067 558	2 005 580	1 916 773	80 161	8 646	61 978	7 474	7 743	39 289	7 472
Área urbana	2 063 566	2 002 119	1 914 084	79 728	8 307	61 447	7 464	7 627	38 935	7 421
Área rural	3 992	3 461	2 689	433	339	531	10	116	354	51
Lima Provincias 2/	268 801	246 613	203 858	24 977	17 778	22 188	1 083	4 135	15 817	1 153
Área urbana	198 230	184 129	162 286	14 752	7 091	14 101	939	2 738	9 748	676
Área rural	70 571	62 484	41 572	10 225	10 687	8 087	144	1 397	6 069	477

1/ Comprende la provincia de Lima y la Provincia Constitucional del Callao.
2/ Comprende el departamento de Lima, excepto la provincia de Lima.
Fuente : INEI - Censos Nacionales 2007: XI de Población y VI de Vivienda.

CUADRO Nº 4.2
PERÚ: VIVIENDAS PARTICULARES, POR TIPO DE VIVIENDA, SEGÚN DEPARTAMENTO Y ÁREA DE RESIDENCIA, 2007

Departamento y área de residencia	Total	Tipo de vivienda							
		Casa independiente	Departamento en edificio	Vivienda en quinta	Vivienda en casa de vecindad	Choza o cabaña	Vivienda improvisada	Local no destin. para habitación humana	Otro
Total	7 566 142	6 477 401	378 926	135 245	111 693	332 288	111 180	10 311	9 098
Área urbana	5 343 331	4 588 742	378 926	135 245	111 693	-	111 180	9 328	8 217
Área rural	2 222 811	1 888 659	-	-	-	332 288	-	983	881
Amazonas	112 680	95 775	314	1 512	2 031	12 836	115	74	23
Área urbana	48 101	44 060	314	1 512	2 031	-	115	55	14
Área rural	64 579	51 715	-	-	-	12 836	-	19	9
Áncash	314 221	298 798	2 024	1 357	1 708	6 090	3 984	232	28
Área urbana	180 264	170 965	2 024	1 357	1 708	-	3 984	204	22
Área rural	133 957	127 833	-	-	-	6 090	-	28	6
Apurímac	148 069	136 210	607	310	3 535	7 150	148	82	27
Área urbana	59 687	55 002	607	310	3 535	-	148	62	23
Área rural	88 382	81 208	-	-	-	7 150	-	20	4
Arequipa	343 631	305 147	9 889	4 470	5 435	10 343	7 693	525	129
Área urbana	295 139	267 077	9 889	4 470	5 435	-	7 693	473	102
Área rural	48 492	38 070	-	-	-	10 343	-	52	27
Ayacucho	222 831	195 343	850	2 549	2 240	21 137	495	173	44
Área urbana	106 912	100 640	850	2 549	2 240	-	495	120	18
Área rural	115 919	94 703	-	-	-	21 137	-	53	26
Cajamarca	412 375	385 950	3 124	5 214	3 021	14 396	323	252	95
Área urbana	121 131	109 200	3 124	5 214	3 021	-	323	165	84
Área rural	291 244	276 750	-	-	-	14 396	-	87	11
Prov. Const. del Callao	212 608	179 695	17 020	5 750	3 664	-	6 057	408	14
Área urbana	212 608	179 695	17 020	5 750	3 664	-	6 057	408	14
Área rural	-	-	-	-	-	-	-	-	-
Cusco	358 498	299 881	6 780	6 201	19 545	24 589	909	348	245
Área urbana	179 558	145 681	6 780	6 201	19 545	-	909	270	172
Área rural	178 940	154 200	-	-	-	24 589	-	78	73
Huancavelica	156 819	142 202	177	1 023	2 837	10 211	129	121	119
Área urbana	46 076	41 733	177	1 023	2 837	-	129	83	94
Área rural	110 743	100 469	-	-	-	10 211	-	38	25
Huánuco	226 367	196 711	2 869	2 541	2 102	21 584	354	155	51
Área urbana	87 217	79 229	2 869	2 541	2 102	-	354	113	9
Área rural	139 150	117 482	-	-	-	21 584	-	42	42

Continúa...

CUADRO Nº 4.2
PERÚ: VIVIENDAS PARTICULARES, POR TIPO DE VIVIENDA, SEGÚN DEPARTAMENTO Y ÁREA DE RESIDENCIA, 2007

Departamento y área de residencia	Total	Tipo de vivienda							
		Casa independiente	Departamento en edificio	Vivienda en quinta	Vivienda en casa de vecindad	Choza o cabaña	Vivienda improvisada	Local no destin. para habitación humana	Otro
Ica	197 493	165 581	2 704	2 207	1 869	4 007	19 832	286	1 007
Área urbana	170 688	142 875	2 704	2 207	1 869	-	19 832	267	934
Área rural	26 805	22 706	-	-	-	4 007	-	19	73
Junín	348 571	292 085	7 261	8 052	8 842	30 549	1 008	489	285
Área urbana	220 185	194 540	7 261	8 052	8 842	-	1 008	394	88
Área rural	128 386	97 545	-	-	-	30 549	-	95	197
La Libertad	416 064	389 970	11 234	4 690	3 469	4 014	2 122	502	63
Área urbana	298 241	276 197	11 234	4 690	3 469	-	2 122	475	54
Área rural	117 823	113 773	-	-	-	4 014	-	27	9
Lambayeque	268 235	250 285	8 203	2 365	2 632	2 718	1 697	302	33
Área urbana	210 662	195 492	8 203	2 365	2 632	-	1 697	246	27
Área rural	57 573	54 793	-	-	-	2 718	-	56	6
Lima	2 123 751	1 676 030	289 603	65 802	29 136	6 734	45 901	4 698	5 847
Área urbana	2 049 188	1 608 373	289 603	65 802	29 136	-	45 901	4 604	5 769
Área rural	74 563	67 657	-	-	-	6 734	-	94	78
Loreto	183 634	144 980	646	4 862	548	31 248	1 053	222	75
Área urbana	119 021	111 677	646	4 862	548	-	1 053	185	50
Área rural	64 613	33 303	-	-	-	31 248	-	37	25
Madre de Dios	30 201	23 683	182	982	2 548	2 340	305	96	65
Área urbana	21 775	17 661	182	982	2 548	-	305	83	14
Área rural	8 426	6 022	-	-	-	2 340	-	13	51
Moquegua	57 549	49 947	2 261	120	263	1 923	2 947	61	27
Área urbana	46 919	41 258	2 261	120	263	-	2 947	56	14
Área rural	10 630	8 689	-	-	-	1 923	-	5	13
Pasco	77 677	65 302	1 010	1 804	1 966	7 241	185	114	55
Área urbana	48 066	42 988	1 010	1 804	1 966	-	185	75	38
Área rural	29 611	22 314	-	-	-	7 241	-	39	17
Piura	408 419	394 241	3 663	638	692	4 098	4 755	273	59
Área urbana	296 934	286 898	3 663	638	692	-	4 755	236	52
Área rural	111 485	107 343	-	-	-	4 098	-	37	7
Puno	498 658	410 762	2 184	1 356	10 328	71 808	1 501	249	470
Área urbana	196 868	180 939	2 184	1 356	10 328	-	1 501	188	372
Área rural	301 790	229 823	-	-	-	71 808	-	61	98

Continúa...

CUADRO Nº 4.2
PERÚ: VIVIENDAS PARTICULARES, POR TIPO DE VIVIENDA, SEGÚN DEPARTAMENTO Y ÁREA DE RESIDENCIA, 2007

Conclusión.

Departamento y área de residencia	Total	Tipo de vivienda							
		Casa independiente	Departamento en edificio	Vivienda en quinta	Vivienda en casa de vecindad	Choza o cabaña	Vivienda improvisada	Local no destin. para habitación humana	Otro
San Martín	191 032	161 170	620	6 182	1 639	20 042	1 016	270	93
Área urbana	118 842	109 101	620	6 182	1 639	-	1 016	230	54
Área rural	72 190	52 069	-	-	-	20 042	-	40	39
Tacna	99 665	81 590	4 593	464	728	4 744	7 350	163	33
Área urbana	85 605	72 305	4 593	464	728	-	7 350	145	20
Área rural	14 060	9 285	-	-	-	4 744	-	18	13
Tumbes	55 348	52 621	540	1 423	184	158	200	69	153
Área urbana	49 337	46 772	540	1 423	184	-	200	65	153
Área rural	6 011	5 849	-	-	-	158	-	4	-
Ucayali	101 746	83 442	568	3 371	731	12 328	1 101	147	58
Área urbana	74 307	68 384	568	3 371	731	-	1 101	126	26
Área rural	27 439	15 058	-	-	-	12 328	-	21	32
Lima Metropolitana 1/	2 067 558	1 610 348	302 956	67 414	28 964	362	47 127	4 694	5 693
Área urbana	2 063 566	1 606 735	302 956	67 414	28 964	-	47 127	4 679	5 691
Área rural	3 992	3 613	-	-	-	362	-	15	2
Lima Provincias 2/	268 801	245 377	3 667	4 138	3 836	6 372	4 831	412	168
Área urbana	198 230	181 333	3 667	4 138	3 836	-	4 831	333	92
Área rural	70 571	64 044	-	-	-	6 372	-	79	76

1/ Comprende la provincia de Lima y la Provincia Constitucional del Callao.
2/ Comprende el departamento de Lima, excepto la provincia de Lima.
Fuente: INEI - Censos Nacionales 2007: XI de Población y VI de Vivienda.

CUADRO Nº 4.3
PERÚ: VIVIENDAS PARTICULARES CON OCUPANTES PRESENTES, POR MATERIAL PREDOMINANTE EN LAS PAREDES EXTERIORES DE LA VIVIENDA, SEGÚN DEPARTAMENTO Y ÁREA DE RESIDENCIA, 2007

Departamento y área de residencia	Total	Material predominante en las paredes exteriores de la vivienda							
		Ladrillo o bloque de cemento	Adobe o tapia	Madera (pona, tor-nillo, etc.)	Quincha (caña con barro)	Estera	Piedra con barro	Piedra o sillar con cal o cemento	Otro material
Total	6 400 131	2 991 627	2 229 715	617 742	183 862	144 511	106 823	33 939	91 912
Área Área urbana	4 789 588	2 926 762	1 126 917	392 384	106 918	119 340	20 808	31 589	64 870
Área rural	1 610 543	64 865	1 102 798	225 358	76 944	25 171	86 015	2 350	27 042
Amazonas	89 030	10 563	49 909	18 575	5 518	168	922	108	3 267
Área urbana	41 374	9 491	27 606	2 664	981	30	246	46	310
Área Área rural	47 656	1 072	22 303	15 911	4 537	138	676	62	2 957
Áncash	248 398	81 643	142 584	3 150	2 613	15 150	1 587	201	1 470
Área urbana	157 138	79 300	59 132	2 898	1 047	13 264	267	148	1 082
Área rural	91 260	2 343	83 452	252	1 566	1 886	1 320	53	388
Apurímac	104 787	8 636	91 707	385	326	159	3 085	59	430
Área urbana	47 796	8 094	39 052	162	30	20	285	37	116
Área rural	56 991	542	52 655	223	296	139	2 800	22	314
Arequipa	286 291	200 397	22 497	2 885	7 057	12 843	10 280	25 609	4 723
Área urbana	254 949	193 340	14 745	2 416	4 441	7 202	4 552	24 574	3 679
Área rural	31 342	7 057	7 752	469	2 616	5 641	5 728	1 035	1 044
Ayacucho	158 261	24 675	108 648	8 216	1 406	1 579	11 697	399	1 641
Área urbana	87 213	23 853	57 695	2 802	123	178	2 064	177	321
Área rural	71 048	822	50 953	5 414	1 283	1 401	9 633	222	1 320
Cajamarca	325 399	46 810	249 578	5 114	12 278	438	10 247	157	777
Área urbana	105 872	43 075	60 552	532	711	57	518	73	354
Área rural	219 527	3 735	189 026	4 582	11 567	381	9 729	84	423
Prov. Const. del Callao	198 682	136 430	6 765	46 640	3 353	3 383	96	254	1 761
Área urbana	198 682	136 430	6 765	46 640	3 353	3 383	96	254	1 761
Cusco	293 584	38 161	223 575	14 024	986	517	12 818	1 247	2 256
Área urbana	159 351	36 522	116 393	2 491	207	96	1 413	1 089	1 140
Área rural	134 233	1 639	107 182	11 533	779	421	11 405	158	1 116
Huancavelica	111 275	5 845	96 258	346	311	208	7 631	163	513
Área urbana	35 744	5 291	28 742	211	26	23	1 022	104	325
Área rural	75 531	554	67 516	135	285	185	6 609	59	188
Huánuco	175 534	35 917	107 753	25 638	1 556	356	2 561	130	1 623
Área urbana	74 313	32 503	35 391	5 452	139	95	143	91	499
Área rural	101 221	3 414	72 362	20 186	1 417	261	2 418	39	1 124

Continúa...

CUADRO Nº 4.3
PERÚ: VIVIENDAS PARTICULARES CON OCUPANTES PRESENTES, POR MATERIAL PREDOMINANTE EN LAS PAREDES EXTERIORES DE LA VIVIENDA, SEGÚN DEPARTAMENTO Y ÁREA DE RESIDENCIA, 2007

Departamento y área de residencia	Total	Material predominante en las paredes exteriores de la vivienda							
		Ladrillo o bloque de cemento	Adobe o tapia	Madera (pona, tor-nillo, etc.)	Quincha (caña con barro)	Estera	Piedra con barro	Piedra o sillar con cal o cemento	Otro material
Ica	167 923	74 409	50 044	2 157	4 713	28 439	210	79	7 872
Área urbana	148 079	72 127	40 302	1 750	2 376	24 692	81	58	6 693
Área rural	19 844	2 282	9 742	407	2 337	3 747	129	21	1 179
Junín	287035	103721	125529	40631	9163	442	2179	311	5059
Área urbana	190 425	95 315	81 666	10 332	647	142	491	236	1 596
Área rural	96 610	8 406	43 863	30 299	8 516	300	1 688	75	3 463
La Libertad	364 226	127 913	224 802	1 439	1 879	4 452	2 128	389	1 224
Área urbana	273 703	125 683	139 815	1 169	1 128	3 828	688	340	1 052
Área rural	90 523	2 230	84 987	270	751	624	1 440	49	172
Lambayeque	241 271	108 583	121 605	852	6 964	2 141	236	159	731
Área urbana	193 372	105 688	82 608	556	1 555	1 946	216	155	648
Área rural	47 899	2 895	38 997	296	5 409	195	20	4	83
Lima	1 921 949	1 505 535	171 766	153 375	14 671	41 765	3 393	2 751	28 693
Área urbana	1 877 688	1 495 777	148 192	152 161	12 623	36 577	1 871	2 650	27 837
Área rural	44 261	9 758	23 574	1 214	2 048	5 188	1 522	101	856
Loreto	170 831	49 406	1 242	113 829	829	1 918	148	114	3 345
Área urbana	112 613	48 809	1 077	59 414	481	1 505	96	98	1 133
Área rural	58 218	597	165	54 415	348	413	52	16	2 212
Madre de Dios	26 516	8 541	155	16 484	71	66	7	70	1 122
Área urbana	19 506	8 358	130	10 557	23	29	2	62	345
Área rural	7 010	183	25	5 927	48	37	5	8	777
Moquegua	47 557	25 869	13 796	1 130	449	4 900	995	72	346
Área urbana	39 607	25 116	8 478	980	167	4 445	87	50	284
Área rural	7 950	753	5 318	150	282	455	908	22	62
Pasco	64 782	18 310	28 923	13 772	773	136	1 250	186	1 432
Área urbana	40 331	16 313	18 369	4 502	78	59	218	125	667
Área rural	24 451	1 997	10 554	9 270	695	77	1 032	61	765
Piura	372 187	152 528	121 128	17 171	58 632	12 986	944	383	8 415
Área urbana	275 817	148 027	49 733	14 436	44 506	12 622	668	341	5 484
Área rural	96 370	4 501	71 395	2 735	14 126	364	276	42	2 931
Puno	353 838	79 390	229 548	4 076	343	549	32 641	408	6 883
Área urbana	162 100	75 368	76 891	634	105	130	4 681	289	4 002
Área rural	191 738	4 022	152 657	3 442	238	419	27 960	119	2 881

Continúa...

CUADRO Nº 4.3
PERÚ: VIVIENDAS PARTICULARES CON OCUPANTES PRESENTES, POR MATERIAL PREDOMINANTE EN LAS PAREDES EXTERIORES DE LA VIVIENDA, SEGÚN DEPARTAMENTO Y ÁREA DE RESIDENCIA, 2007

Conclusión.

Departamento y área de residencia	Total	Material predominante en las paredes exteriores de la vivienda							
		Ladrillo o bloque de cemento	Adobe o tapia	Madera (pona, tor-nillo, etc.)	Quincha (caña con barro)	Estera	Piedra con barro	Piedra o sillar con cal o cemento	Otro material
San Martín	167 587	52 193	27 720	51 440	30 671	501	906	333	3 823
Área urbana	108 207	48 724	22 962	16 198	16 705	233	626	269	2 490
Área rural	59 380	3 469	4 758	35 242	13 966	268	280	64	1 333
Tacna	80 251	58 905	8 865	661	647	9 869	527	107	670
Área urbana	71 905	56 978	5 893	420	329	7 488	180	95	522
Área rural	8 346	1 927	2 972	241	318	2 381	347	12	148
Tumbes	48 638	20 336	4 621	2 618	18 199	325	267	129	2 143
Área urbana	43 849	19 956	4 150	2 221	15 017	290	261	124	1 830
Área rural	4 789	380	471	397	3 182	35	6	5	313
Ucayali	94 299	16 911	697	73 134	454	1 221	68	121	1 693
Área urbana	69 954	16 624	578	50 786	120	1 006	36	104	700
Área rural	24 345	287	119	22 348	334	215	32	17	993
Lima Metropolitana 1/	1 916 773	1 558 203	87 036	196 613	13 107	29 451	1 268	2 761	28 334
Área urbana	1 914 084	1 557 121	86 241	196 290	13 046	29 094	1 264	2 755	28 273
Área rural	2 689	1 082	795	323	61	357	4	6	61
Lima Provincias 2/	203 858	83 762	91 495	3 402	4 917	15 697	2 221	244	2 120
Área urbana	162 286	75 086	68 716	2 511	2 930	10 866	703	149	1 325
Área rural	41 572	8 676	22 779	891	1 987	4 831	1 518	95	795

1/ Comprende la provincia de Lima y la Provincia Constitucional del Callao.

2/ Comprende el departamento de Lima, excepto la provincia de Lima.

Fuente : INEI - Censos Nacionales 2007 : XI de Población y VI de Vivienda.

CUADRO Nº 4.4
PERÚ: VIVIENDAS PARTICULARES CON OCUPANTES PRESENTES, POR MATERIAL PREDOMINANTE EN LOS PISOS DE LA VIVIENDA, SEGÚN DEPARTAMENTO Y ÁREA DE RESIDENCIA, 2007

Departamento y área de residencia	Total	Material predominante en los pisos de la vivienda						
		Tierra	Cemento	Losetas, terrazos, cerámicos o similares	Parquet o madera pulida	Madera (pona, tornillo, etc.)	Láminas asfálticas, vinílicos o similares	Otro material
Total	6 400 131	2 779 676	2 441 884	597 734	288 703	217 547	45 493	29 094
Área urbana	4 789 588	1 397 866	2 316 615	595 472	285 801	123 702	44 146	25 986
Área Área rural	1 610 543	1 381 810	125 269	2 262	2 902	93 845	1 347	3 108
Amazonas	89 030	61 125	24 101	956	214	2 482	39	113
Área urbana	41 374	19 151	20 134	931	173	915	19	51
Área rural	47 656	41 974	3 967	25	41	1 567	20	62
Áncash	248 398	148 405	81 483	14 342	1 306	693	459	1 710
Área Área urbana	157 138	63 107	75 757	14 270	1 281	635	433	1 655
Área rural	91 260	85 298	5 726	72	25	58	26	55
Apurímac	104 787	85 784	15 821	1 071	500	1 404	131	76
Área urbana	47 796	30 129	14 707	1 047	474	1 322	64	53
Área rural	56 991	55 655	1 114	24	26	82	67	23
Arequipa	286 291	81 708	157 829	21 685	13 140	2 253	7 867	1 809
Área urbana	254 949	59 646	149 001	21 560	13 113	2 198	7 790	1 641
Área rural	31 342	22 062	8 828	125	27	55	77	168
Ayacucho	158 261	123 349	29 329	3 571	322	1 144	151	395
Área urbana	87 213	55 119	27 282	3 516	287	688	111	210
Área rural	71 048	68 230	2 047	55	35	456	40	185
Cajamarca	325 399	241 413	69 824	7 955	1 797	3 794	174	442
Área urbana	105 872	36 365	56 846	7 792	1 552	2 878	103	336
Área rural	219 527	205 048	12 978	163	245	916	71	106
Prov. Const. del Callao	198 682	32 150	106 768	37 519	13 603	2 211	2 478	3 953
Área urbana	198 682	32 150	106 768	37 519	13 603	2 211	2 478	3 953
Área rural	-	-	-	-	-	-	-	-
Cusco	293 584	195 222	56 964	9 176	10 419	20 317	697	789
Área urbana	159 351	70 271	51 493	8 993	10 197	17 258	487	652
Área rural	134 233	124 951	5 471	183	222	3 059	210	137
Huancavelica	111 275	97 388	9 835	509	439	2 649	357	98
Área urbana	35 744	23 916	8 439	475	373	2 305	172	64
Área rural	75 531	73 472	1 396	34	66	344	185	34
Huánuco	175 534	118 652	41 636	4 789	857	8 991	356	253
Área urbana	74 313	30 822	35 737	4 711	651	2 060	171	161
Área rural	101 221	87 830	5 899	78	206	6 931	185	92

Continúa...

CUADRO Nº 4.4
PERÚ: VIVIENDAS PARTICULARES CON OCUPANTES PRESENTES, POR MATERIAL PREDOMINANTE EN LOS PISOS DE LA VIVIENDA, SEGÚN DEPARTAMENTO Y ÁREA DE RESIDENCIA, 2007

Departamento y área de residencia	Total	Material predominante en los pisos de la vivienda						
		Tierra	Cemento	Losetas, terrazos, cerámicos o similares	Parquet o madera pulida	Madera (pona, tornillo, etc.)	Láminas asfálticas, vinílicos o similares	Otro material
Ica	167 923	68 736	79 145	15 803	1 749	487	745	1 258
Área urbana	148 079	55 546	72 959	15 658	1 723	297	741	1 155
Área rural	19 844	13 190	6 186	145	26	190	4	103
Junín	287035	152681	96541	9679	6889	19750	901	594
Área urbana	190425	72211	86664	9509	6527	14201	842	471
Área rural	96610	80470	9877	170	362	5549	59	123
La Libertad	364 226	182 686	141 011	26 984	9 625	1 348	1 010	1 562
Área urbana	273 703	99 517	133 981	26 902	9 598	1 233	977	1 495
Área rural	90 523	83 169	7 030	82	27	115	33	67
Lambayeque	241 271	102 864	103 648	30 175	2 605	331	598	1 050
Área urbana	193 372	62 989	96 026	30 027	2 590	299	591	850
Área rural	47 899	39 875	7 622	148	15	32	7	200
Lima	1 921 949	320 107	977 720	359 788	211 726	19 525	23 662	9 421
Área urbana	1 877 688	292 419	962 227	359 335	211 562	19 178	23 640	9 327
Área rural	44 261	27 688	15 493	453	164	347	22	94
Loreto	170 831	53 171	48 973	4 931	920	61 992	133	711
Área urbana	112 613	41 626	47 548	4 856	659	17 543	72	309
Área rural	58 218	11 545	1 425	75	261	44 449	61	402
Madre de Dios	26 516	6 901	12 722	784	242	5 767	23	77
Área urbana	19 506	4 530	12 093	764	143	1 941	10	25
Área rural	7 010	2 371	629	20	99	3 826	13	52
Moquegua	47 557	20 907	20 800	3 624	371	144	1 612	99
Área urbana	39 607	14 167	19 632	3 617	367	132	1 600	92
Área rural	7 950	6 740	1 168	7	4	12	12	7
Pasco	64 782	24 265	14 864	1 018	2 506	21 447	180	502
Área urbana	40 331	11 000	11 739	928	2 116	14 166	153	229
Área rural	24 451	13 265	3 125	90	390	7 281	27	273
Piura	372 187	219 783	124 263	24 275	614	1 289	587	1 376
Área urbana	275 817	130 216	117 839	24 176	562	1 208	538	1 278
Área rural	96 370	89 567	6 424	99	52	81	49	98
Puno	353 838	258 573	73 088	3 187	5 281	11 565	757	1 387
Área urbana	162 100	79 637	63 870	3 123	4 952	9 026	663	829
Área rural	191 738	178 936	9 218	64	329	2 539	94	558

Continúa...

CUADRO Nº 4.4
PERÚ: VIVIENDAS PARTICULARES CON OCUPANTES PRESENTES, POR MATERIAL PREDOMINANTE EN LOS PISOS DE LA VIVIENDA, SEGÚN DEPARTAMENTO Y ÁREA DE RESIDENCIA, 2007

Conclusión.

Departamento y área de residencia	Total	Material predominante en los pisos de la vivienda						
		Tierra	Cemento	Losetas, terrazos, cerámicos o similares	Parquet o madera pulida	Madera (pona, tornillo, etc.)	Láminas asfálticas, vinílicos o similares	Otro material
San Martín	167 587	96 981	63 312	4 033	203	2 288	111	659
Área urbana	108 207	44 694	58 154	3 980	135	552	80	612
Área rural	59 380	52 287	5 158	53	68	1 736	31	47
Tacna	80 251	31 873	36 652	6 745	2 131	329	2 312	209
Área urbana	71 905	25 490	34 766	6 721	2 125	295	2 310	198
Área rural	8 346	6 383	1 886	24	6	34	2	11
Tumbes	48 638	20 702	24 352	3 013	158	160	53	200
Área urbana	43 849	17 459	22 900	2 975	143	146	38	188
Área rural	4 789	3 243	1 452	38	15	14	15	12
Ucayali	94 299	34 250	31 203	2 122	1 086	25 187	100	351
Área urbana	69 954	25 689	30 053	2 087	895	11 015	63	152
Área rural	24 345	8 561	1 150	35	191	14 172	37	199
Lima Metropolitana 1/	1 916 773	266 813	985 141	383 234	223 793	19 491	25 637	12 664
Área urbana	1 914 084	265 357	983 973	383 186	223 789	19 484	25 635	12 660
Área rural	2 689	1 456	1 168	48	4	7	2	4
Lima Provincias 2/	203 858	85 444	99 347	14 073	1 536	2 245	503	710
Área urbana	162 286	59 212	85 022	13 668	1 376	1 905	483	620
Área rural	41 572	26 232	14 325	405	160	340	20	90

1/ Comprende la provincia de Lima y la Provincia Constitucional del Callao.
2/ Comprende el departamento de Lima, excepto la provincia de Lima.
Fuente : INEI - Censos Nacionales 2007 : XI de Población y VI de Vivienda.

CUADRO Nº 4.5
PERÚ: VIVIENDAS PARTICULARES CON OCUPANTES PRESENTES, POR TIPO DE ABASTECIMIENTO DE AGUA, SEGÚN DEPARTAMENTO Y ÁREA DE RESIDENCIA, 2007

Departamento y área de residencia	Total	Tipo de abastecimiento de agua							
		Red pública dentro de la vivienda (agua potable)	Red pública fuera de la vivienda pero dentro de la edificación (agua potable)	Pilón de uso público (agua potable)	Camión-cisterna u otro similar	Pozo	Río, acequia, manantial o similar	Vecino	Otro
Total	6 400 131	3 504 658	568 800	243 241	266 659	515 589	1 024 654	201 815	74 715
Área Área urbana	4 789 588	3 294 164	429 140	185 922	247 637	212 049	209 455	156 793	54 428
Área rural	1 610 543	210 494	139 660	57 319	19 022	303 540	815 199	45 022	20 287
Amazonas	89 030	26 717	9 573	1 377	98	9 248	37 869	2 134	2 014
Área urbana	41 374	22 310	6 152	404	21	887	10 073	1 172	355
Área Área rural	47 656	4 407	3 421	973	77	8 361	27 796	962	1 659
Ancash	248 398	151 733	19 345	6 895	1 236	15 597	43 138	8 152	2 302
Área urbana	157 138	120 540	10 168	5 240	1 007	5 799	8 039	5 067	1 278
Área rural	91 260	31 193	9 177	1 655	229	9 798	35 099	3 085	1 024
Apurímac	104 787	33 832	20 473	2 430	47	2 896	37 955	4 495	2 659
Área urbana	47 796	23 669	10 728	502	10	488	8 821	1 834	1 744
Área rural	56 991	10 163	9 745	1 928	37	2 408	29 134	2 661	915
Arequipa	286 291	194 147	17 562	16 638	16 539	8 097	26 968	4 316	2 024
Área urbana	254 949	189 016	16 783	15 656	12 637	6 138	9 060	4 016	1 643
Área rural	31 342	5 131	779	982	3 902	1 959	17 908	300	381
Ayacucho	158 261	63 842	17 222	6 527	1 488	5 670	52 993	7 456	3 063
Área urbana	87 213	53 587	9 809	2 301	83	2 272	13 433	4 334	1 394
Área rural	71 048	10 255	7 413	4 226	1 405	3 398	39 560	3 122	1 669
Cajamarca	325 399	119 547	61 152	7 712	251	51 253	69 887	11 387	4 210
Área urbana	105 872	76 738	12 051	1 059	73	3 704	7 329	3 026	1 892
Área rural	219 527	42 809	49 101	6 653	178	47 549	62 558	8 361	2 318
Prov. Const. del Callao	198 682	133 785	11 001	14 544	32 739	2 573	118	2 999	923
Área urbana	198 682	133 785	11 001	14 544	32 739	2 573	118	2 999	923
Área rural	-	-	-	-	-	-	-	-	-
Cusco	293 584	120 159	59 738	9 751	427	8 962	84 045	7 318	3 184
Área urbana	159 351	98 861	42 319	3 511	196	1 106	8 500	3 502	1 356
Área rural	134 233	21 298	17 419	6 240	231	7 856	75 545	3 816	1 828
Huancavelica	111 275	24 167	8 840	4 533	89	6 004	61 993	3 521	2 128
Área urbana	35 744	17 240	4 958	1 305	14	766	9 096	1 613	752
Área rural	75 531	6 927	3 882	3 228	75	5 238	52 897	1 908	1 376

Continúa...

CUADRO Nº 4.5
PERÚ: VIVIENDAS PARTICULARES CON OCUPANTES PRESENTES, POR TIPO DE ABASTECIMIENTO DE AGUA, SEGÚN DEPARTAMENTO Y ÁREA DE RESIDENCIA, 2007

Departamento y área de residencia	Total	Tipo de abastecimiento de agua							
		Red pública dentro de la vivienda (agua potable)	Red pública fuera de la vivienda pero dentro de la edificación (agua potable)	Pilón de uso público (agua potable)	Camión-cisterna u otro similar	Pozo	Río, acequia, manantial o similar	Vecino	Otro
Huánuco	175 534	48 354	11 503	6 285	1 412	16 167	86 742	3 989	1 082
Área urbana	74 313	42 704	7 949	2 731	1 020	3 686	12 985	2 615	623
Área rural	101 221	5 650	3 554	3 554	392	12 481	73 757	1 374	459
Ica	167 923	107 598	15 210	6 032	8 998	12 202	4 415	10 847	2 621
Área urbana	148 079	104 096	13 217	5 105	7 408	5 324	553	10 032	2 344
Área rural	19 844	3 502	1 993	927	1 590	6 878	3 862	815	277
Junín	287 035	146 165	24 236	4 980	564	12 514	87 227	7 840	3 509
Área urbana	190 425	128 875	20 878	2 827	466	5 809	23 853	5 307	2 410
Área rural	96 610	17 290	3 358	2 153	98	6 705	63 374	2 533	1 099
La Libertad	364 226	206 433	22 194	7 044	7 305	47 317	55 544	14 541	3 848
Área urbana	273 703	192 413	15 959	4 949	7 083	25 410	12 443	12 308	3 138
Área rural	90 523	14 020	6 235	2 095	222	21 907	43 101	2 233	710
Lambayeque	241 271	144 225	11 162	13 083	4 303	42 533	12 358	10 876	2 731
Área urbana	193 372	139 787	9 609	9 636	3 516	15 781	2 626	9 853	2 564
Área rural	47 899	4 438	1 553	3 447	787	26 752	9 732	1 023	167
Lima	1 921 949	1 412 156	142 583	74 108	162 632	48 357	34 757	37 888	9 468
Área urbana	1 877 688	1 405 833	141 093	71 398	158 831	38 731	15 913	36 841	9 048
Área rural	44 261	6 323	1 490	2 710	3 801	9 626	18 844	1 047	420
Loreto	170 831	52 930	5 732	5 841	3 864	35 432	55 926	6 810	4 296
Área urbana	112 613	52 762	5 307	4 478	3 769	27 940	8 836	6 609	2 912
Área rural	58 218	168	425	1 363	95	7 492	47 090	201	1 384
Madre de Dios	26 516	11 104	5 236	1 156	196	3 617	4 413	406	388
Área urbana	19 506	10 777	5 060	1 010	167	1 234	657	329	272
Área rural	7 010	327	176	146	29	2 383	3 756	77	116
Moquegua	47 557	27 921	5 571	3 049	344	434	8 850	976	412
Área urbana	39 607	27 209	5 059	2 755	186	100	3 100	867	331
Área rural	7 950	712	512	294	158	334	5 750	109	81
Pasco	64 782	15 168	7 192	2 702	301	3 340	33 142	1 932	1 005
Área urbana	40 331	14 166	6 316	1 587	250	1 313	14 115	1 694	890
Área rural	24 451	1 002	876	1 115	51	2 027	19 027	238	115
Piura	372 187	199 127	17 622	18 908	14 934	21 457	68 500	23 630	8 009
Área urbana	275 817	190 098	12 849	13 737	11 908	8 586	9 117	22 319	7 203
Área rural	96 370	9 029	4 773	5 171	3 026	12 871	59 383	1 311	806

Continúa...

CUADRO Nº 4.5
PERÚ: VIVIENDAS PARTICULARES CON OCUPANTES PRESENTES, POR TIPO DE ABASTECIMIENTO DE AGUA, SEGÚN DEPARTAMENTO Y ÁREA DE RESIDENCIA, 2007

Departamento y área de residencia	Total	Tipo de abastecimiento de agua							
		Red pública dentro de la vivienda (agua potable)	Red pública fuera de la vivienda pero dentro de la edificación (agua potable)	Pilón de uso público (agua potable)	Camión-cisterna u otro similar	Pozo	Río, acequia, manantial o similar	Vecino	Otro
Puno	353 838	88 892	41 302	9 072	3 177	112 565	79 711	12 708	6 411
Área urbana	162 100	80 353	31 933	2 919	2 279	26 372	9 399	4 685	4 160
Área rural	191 738	8 539	9 369	6 153	898	86 193	70 312	8 023	2 251
San Martín	167 587	67 482	17 879	2 839	255	18 303	52 233	4 415	4 181
Área urbana	108 207	62 545	14 261	1 577	184	7 608	15 288	3 300	3 444
Área rural	59 380	4 937	3 618	1 262	71	10 695	36 945	1 115	737
Tacna	80 251	53 869	2 887	11 641	1 895	2 777	5 643	922	617
Área urbana	71 905	52 829	2 661	11 337	776	719	2 318	772	493
Área rural	8 346	1 040	226	304	1 119	2 058	3 325	150	124
Tumbes	48 638	29 218	4 033	2 402	2 104	1 023	2 459	6 296	1 103
Área urbana	43 849	28 049	3 584	2 058	1 566	581	1 034	5 958	1 019
Área rural	4 789	1 169	449	344	538	442	1 425	338	84
Ucayali	94 299	26 087	9 552	3 692	1 461	27 251	17 768	5 961	2 527
Área urbana	69 954	25 922	9 436	3 296	1 448	19 122	2 749	5 741	2 240
Área rural	24 345	165	116	396	13	8 129	15 019	220	287
Lima Metropolitana 1/	1 916 773	1 429 638	138 919	79 868	186 963	33 325	6 768	33 368	7 924
Área urbana	1 914 084	1 429 580	138 886	79 446	186 029	32 620	6 307	33 301	7 915
Área rural	2 689	58	33	422	934	705	461	67	9
Lima Provincias 2/	203 858	116 303	14 665	8 784	8 408	17 605	28 107	7 519	2 467
Área urbana	162 286	110 038	13 208	6 496	5 541	8 684	9 724	6 539	2 056
Área rural	41 572	6 265	1 457	2 288	2 867	8 921	18 383	980	411

1/ Comprende la provincia de Lima y la Provincia Constitucional del Callao.
2/ Comprende el departamento de Lima, excepto la provincia de Lima.
Fuente : INEI - Censos Nacionales 2007 : XI de Población y VI de Vivienda.

CUADRO Nº 4.6
PERÚ: VIVIENDAS PARTICULARES QUE DISPONEN DE AGUA POTABLE, POR NÚMERO DE DÍAS A LA SEMANA, SEGÚN DEPARTAMENTO Y ÁREA DE RESIDENCIA, 2007

Departamento, área de residencia	Total 1/	Número de días a la semana que disponen de agua					
		Todos los días	Algunos dias				
			Total	1	2	3	4 a 6
Total	4 316 699	3 878 572	438 127	78 691	69 192	152 529	137 715
Área urbana	3 909 276	3 528 956	380 320	67 548	58 485	134 163	120 124
Área rural	407 501	349 692	57 809	11 145	10 707	18 366	17 591
Amazonas	37 667	31 633	6 034	708	571	2 808	1 947
Área urbana	28 866	24 110	4 756	460	396	2 360	1 540
Área rural	8 801	7 523	1 278	248	175	448	407
Áncash	177 973	161 691	16 282	2 052	2 413	5 797	6 020
Área urbana	135 948	123 679	12 269	1 293	1 778	4 724	4 474
Área rural	42 025	38 012	4 013	759	635	1 073	1 546
Apurímac	56 735	51 562	5 173	1 008	703	1 423	2 039
Área urbana	34 899	32 574	2 325	476	235	645	969
Área rural	21 836	18 988	2 848	532	468	778	1 070
Arequipa	228 347	210 896	17 451	3 164	2 613	4 547	7 127
Área urbana	221 455	204 727	16 728	3 001	2 467	4 261	6 999
Área rural	6 892	6 169	723	163	146	286	128
Ayacucho	87 591	78 694	8 897	1 714	1 195	2 879	3 109
Área urbana	65 697	59 156	6 541	1 199	755	2 088	2 499
Área rural	21 894	19 538	2 356	515	440	791	610
Cajamarca	188 411	167 181	21 230		3 291	6 305	7 679
Área urbana	89 848	83 466	6 382	1 211	643	1 618	2 910
Área rural	98 563	83 715	14 848	2 744	2 648	4 687	4 769
Prov. Const. del Callao	159 330	147 173	12 157	2 085	1 312	4 324	4 436
Área urbana	159 330	147 173	12 157	2 085	1 312	4 324	4 436
Área rural							
Cusco	189 648	171 194	18 454	3 759	2 075	5 030	7 590
Área urbana	144 691	130 305	14 386	2 748	1 381	4 165	6 092
Área rural	44 957	40 889	4 068	1 011	694	865	1 498
Huancavelica	37 540	33 364	4 176	904	539	1 123	1 610
Área urbana	23 503	21 138	2 365	567	303	673	822
Área rural	14 037	12 226	1 811	337	236	450	788
Huánuco	66 142	60 337	5 805	1 100	878	2 053	1 774
Área urbana	53 384	49 161	4 223	796	654	1 572	1 201
Área rural	12 758	11 176	1 582	304	224	481	573

Continúa...

CUADRO Nº 4.6
PERÚ: VIVIENDAS PARTICULARES QUE DISPONEN DE AGUA POTABLE, POR NÚMERO DE DÍAS A LA SEMANA, SEGÚN DEPARTAMENTO Y ÁREA DE RESIDENCIA, 2007

Departamento, área de residencia	Total 1/	Número de días a la semana que disponen de agua					
		Todos los días	Algunos dias				
			Total	1	2	3	4 a 6
Ica	128 840	91 734	37 106	4 455	7 461	15 966	9 224
Área urbana	122 418	88 717	33 701	4 032	6 244	14 484	8 941
Área rural	6 422	3 017	3 405	423	1 217	1 482	283
Junín	175 381	156 627	18 754	2 807	2 093	4 820	9 034
Área urbana	152 580	136 486	16 094	2 231	1 724	4 070	8 069
Área rural	22 801	20 141	2 660	576	369	750	965
La Libertad	235 671	179 242	56 429	5 133	3 138	26 871	21 287
Área urbana	213 321	160 657	52 664	4 423	2 589	25 208	20 444
Área rural	22 350	18 585	3 765	710	549	1 663	843
Lambayeque	168 470	159 573	8 897	2 109	996	2 577	3 215
Área urbana	159 032	152 043	6 989	1 806	735	1 655	2 793
Área rural	9 438	7 530	1 908	303	261	922	422
Lima	1 628 847	1 537 116	91 731	25 844	17 100	25 372	23 415
Área urbana	1 618 324	1 528 491	89 833	25 401	16 674	24 776	22 982
Área rural	10 523	8 625	1 898	443	426	596	433
Loreto	64 503	58 186	6 317	1 943	804	1 878	1 692
Área urbana	62 547	56 791	5 756	1 840	766	1 655	1 495
Área rural	1 956	1 395	561	103	38	223	197
Madre de Dios	17 496	15 392	2 104	458	351	440	855
Área urbana	16 847	14 808	2 039	438	328	427	846
Área rural	649	584	65	20	23	13	9
Moquegua	36 541	27 164	9 377	610	4 823	3 180	764
Área urbana	35 023	25 786	9 237	577	4 818	3 141	701
Área rural	1 518	1 378	140	33	5	39	63
Pasco	25 062	16 344	8 718	1 796	1 955	3 672	1 295
Área urbana	22 069	13 734	8 335	1 686	1 924	3 640	1 085
Área rural	2 993	2 610	383	110	31	32	210
Piura	235 657	184 618	51 039	6 504	10 174	22 364	11 997
Área urbana	216 684	171 024	45 660	5 641	8 687	20 820	10 512
Área rural	18 973	13 594	5 379	863	1 487	1 544	1 485
Puno	139 266	129 973	9 293	1 967	1 584	2 284	3 458
Área urbana	115 205	108 339	6 866	1 410	1 174	1 703	2 579
Área rural	24 061	21 634	2 427	557	410	581	879

Continúa...

CUADRO Nº 4.6
PERÚ: VIVIENDAS PARTICULARES QUE DISPONEN DE AGUA POTABLE, POR NÚMERO DE DÍAS A LA SEMANA, SEGÚN DEPARTAMENTO Y ÁREA DE RESIDENCIA, 2007

Conclusión.

Departamento, área de residencia	Total 1/	Número de días a la semana que disponen de agua					
		Todos los días	Algunos dias				
			Total	1	2	3	4 a 6
San Martín	88 200	78 220	9 980	1 663	1 135	3 286	3 896
Área urbana	78 383	69 192	9 191	1 462	1 025	3 064	3 640
Área rural	9 817	9 028	789	201	110	222	256
Tacna	68 397	64 991	3 406	817	263	353	1 973
Área urbana	66 827	63 561	3 266	762	226	330	1 948
Área rural	1 570	1 430	140	55	37	23	25
Tumbes	35 653	28 239	7 414	1 444	1 459	2 756	1 755
Área urbana	33 691	26 990	6 701	1 346	1 383	2 349	1 623
Área rural	1 962	1 249	713	98	76	407	132
Ucayali	39 331	37 428	1 903	692	266	421	524
Área urbana	38 654	36 798	1 856	657	264	411	524
Área rural	677	630	47	35	2	10	-
Lima Metropolitana 2/	1 648 425	1 560 489	87 936	25 630	16 248	23 296	22 762
Área urbana	1 647 912	1 560 149	87 763	25 603	16 171	23 243	22 746
Área rural	513	340	173	27	77	53	16
Lima Provincias 3/	139 752	123 800	15 952	2 299	2 164	6 400	5 089
Área urbana	129 742	115 515	14 227	1 883	1 815	5 857	4 672
Área rural	10 010	8 285	1 725	416	349	543	417

1/ Comprende conexión por red pública dentro y fuera de la vivienda, pero dentro de la edificación, y pilón de uso público.
2/ Comprende la provincia de Lima y la Provincia Constitucional del Callao.
3/ Comprende el departamento de Lima, excepto la provincia de Lima.
Fuente: INEI - Censos Nacionales 2007: XI de Población y VI de Vivienda.

CUADRO Nº 4.7
PERÚ: VIVIENDAS PARTICULARES CON OCUPANTES PRESENTES, POR DISPONIBILIDAD DE SERVICIO HIGIÉNICO, SEGÚN DEPARTAMENTO Y ÁREA DE RESIDENCIA, 2007

Departamento y área de residencia	Total	Servicio higiénico conectado a:					
		Red pública de desagüe dentro de la vivienda	Red pública de desagüe fuera de la vivienda pero dentro del edificio	Pozo séptico	Pozo ciego o negro / letrina	Río, acequia o canal	No tiene
Total	6 400 131	3 073 327	393 506	312 043	1 396 402	114 074	1 110 779
Área urbana	4 789 588	3 045 887	381 176	228 792	634 579	64 797	434 357
Área rural	1 610 543	27 440	12 330	83 251	761 823	49 277	676 422
Amazonas	89 030	20 720	7 655	3 229	42 034	2 353	13 039
Área urbana	41 374	19 483	6 737	1 489	10 121	1 167	2 377
Área rural	47 656	1 237	918	1 740	31 913	1 186	10 662
Áncash	248 398	114 145	9 055	7 927	48 455	2 909	65 907
Área urbana	157 138	109 860	8 128	3 688	14 902	1 457	19 103
Área rural	91 260	4 285	927	4 239	33 553	1 452	46 804
Apurímac	104 787	19 417	8 648	3 600	41 570	1 204	30 348
Área urbana	47 796	18 875	8 367	1 591	8 228	556	10 179
Área rural	56 991	542	281	2 009	33 342	648	20 169
Arequipa	286 291	172 082	14 514	11 728	53 302	1 988	32 677
Área urbana	254 949	171 210	14 247	9 755	38 588	1 183	19 966
Área rural	31 342	872	267	1 973	14 714	805	12 711
Ayacucho	158 261	39 967	7 794	6 415	47 291	3 311	53 483
Área urbana	87 213	39 031	7 244	2 975	14 301	2 069	21 593
Área rural	71 048	936	550	3 440	32 990	1 242	31 890
Cajamarca	325 399	74 418	14 044	7 037	162 568	3 186	64 146
Área urbana	105 872	70 813	11 811	1 572	14 411	978	6 287
Área rural	219 527	3 605	2 233	5 465	148 157	2 208	57 859
Prov. Const. del Callao	198 682	135 468	11 511	15 546	28 002	1 403	6 752
Área urbana	198 682	135 468	11 511	15 546	28 002	1 403	6 752
Área rural	-	-	-	-	-	-	-
Cusco	293 584	91 000	40 104	17 588	50 167	7 398	87 327
Área urbana	159 351	87 583	37 879	3 462	5 766	3 254	21 407
Área rural	134 233	3 417	2 225	14 126	44 401	4 144	65 920
Huancavelica	111 275	12 252	4 024	3 518	24 243	1 875	65 363
Área urbana	35 744	11 769	3 707	940	4 132	865	14 331
Área rural	75 531	483	317	2 578	20 111	1 010	51 032
Huánuco	175 534	40 610	8 209	14 275	62 405	5 626	44 409
Área urbana	74 313	39 447	7 704	6 314	11 130	2 922	6 796
Área rural	101 221	1 163	505	7 961	51 275	2 704	37 613

Continúa...

CUADRO Nº 4.7
PERÚ: VIVIENDAS PARTICULARES CON OCUPANTES PRESENTES, POR DISPONIBILIDAD DE SERVICIO HIGIÉNICO, SEGÚN DEPARTAMENTO Y ÁREA DE RESIDENCIA, 2007

Departamento y área de residencia	Total	Servicio higiénico conectado a:					
		Red pública de desagüe dentro de la vivienda	Red pública de desagüe fuera de la vivienda pero dentro del edificio	Pozo séptico	Pozo ciego o negro / letrina	Río, acequia o canal	No tiene
Ica	167 923	89 589	6 526	5 934	38 278	2 284	25 312
Área urbana	148 079	89 096	6 363	4 477	26 369	1 463	20 311
Área rural	19 844	493	163	1 457	11 909	821	5 001
Junín	287 035	107 328	21 645	23 402	66 216	6 847	61 597
Área urbana	190 425	104 095	20 625	13 819	22 219	3 826	25 841
Área rural	96 610	3 233	1 020	9 583	43 997	3 021	35 756
La Libertad	364 226	180 120	13 724	10 783	91 203	5 854	62 542
Área urbana	273 703	178 354	13 327	8 456	49 823	3 389	20 354
Área rural	90 523	1 766	397	2 327	41 380	2 465	42 188
Lambayeque	241 271	136 830	8 746	4 923	62 956	1 771	26 045
Área urbana	193 372	136 250	8 651	3 527	29 552	1 066	14 326
Área rural	47 899	580	95	1 396	33 404	705	11 719
Lima	1 921 949	1 393 858	142 661	99 908	169 856	17 996	97 670
Área urbana	1 877 688	1 391 885	142 084	95 027	157 294	14 267	77 131
Área rural	44 261	1 973	577	4 881	12 562	3 729	20 539
Loreto	170 831	49 446	7 968	8 953	52 749	11 976	39 739
Área urbana	112 613	49 327	7 834	7 073	30 219	7 227	10 933
Área rural	58 218	119	134	1 880	22 530	4 749	28 806
Madre de Dios	26 516	6 300	3 340	3 709	8 191	512	4 464
Área urbana	19 506	6 172	3 270	2 983	5 095	251	1 735
Área rural	7 010	128	70	726	3 096	261	2 729
Moquegua	47 557	26 306	3 271	1 871	6 997	325	8 787
Área urbana	39 607	26 186	3 163	1 554	3 914	125	4 665
Área rural	7 950	120	108	317	3 083	200	4 122
Pasco	64 782	13 179	6 276	2 299	10 328	7 435	25 265
Área urbana	40 331	12 814	5 884	1 136	2 428	5 298	12 771
Área rural	24 451	365	392	1 163	7 900	2 137	12 494
Piura	372 187	144 418	8 729	17 951	81 347	4 018	115 724
Área urbana	275 817	143 638	8 371	15 092	50 560	2 457	55 699
Área rural	96 370	780	358	2 859	30 787	1 561	60 025

Continúa...

CUADRO Nº 4.7
PERÚ: VIVIENDAS PARTICULARES CON OCUPANTES PRESENTES, POR DISPONIBILIDAD DE SERVICIO HIGIÉNICO, SEGÚN DEPARTAMENTO Y ÁREA DE RESIDENCIA, 2007

Conclusión.

Departamento y área de residencia	Total	Servicio higiénico conectado a:					
		Red pública de desagüe dentro de la vivienda	Red pública de desagüe fuera de la vivienda pero dentro del edificio	Pozo séptico	Pozo ciego o negro / letrina	Río, acequia o canal	No tiene
Puno	353 838	69 869	26 585	13 392	103 331	15 596	125 065
Área urbana	162 100	69 587	26 165	5 359	20 059	4 532	36 398
Área rural	191 738	282	420	8 033	83 272	11 064	88 667
San Martín	167 587	41 829	7 330	10 388	85 960	2 214	19 866
Área urbana	108 207	41 470	7 090	8 202	45 101	1 349	4 995
Área rural	59 380	359	240	2 186	40 859	865	14 871
Tacna	80 251	52 372	2 617	5 108	9 724	1 098	9 332
Área urbana	71 905	51 833	2 581	4 090	6 138	939	6 324
Área rural	8 346	539	36	1 018	3 586	159	3 008
Tumbes	48 638	22 888	2 426	3 076	8 882	371	10 995
Área urbana	43 849	22 798	2 388	2 610	6 486	315	9 252
Área rural	4 789	90	38	466	2 396	56	1 743
Ucayali	94 299	18 916	6 104	9 483	40 347	4 524	14 925
Área urbana	69 954	18 843	6 045	8 055	29 741	2 439	4 831
Área rural	5 288	13	19	202	2 464	225	2 365
Lima Metropolitana 1/	1 916 773	1 435 034	143 602	103 207	166 638	10 205	58 087
Área urbana	1 914 084	1 434 995	143 578	102 568	165 159	10 078	57 706
Área rural	2 689	39	24	639	1 479	127	381
Lima Provincias 2/	203 858	94 292	10 570	12 247	31 220	9 194	46 335
Área urbana	162 286	92 358	10 017	8 005	20 137	5 592	26 177
Área rural	41 572	1 934	553	4 242	11 083	3 602	20 158

1/ Comprende la provincia de Lima y la Provincia Constitucional del Callao.
2/ Comprende el departamento de Lima, excepto la provincia de Lima.
Fuente: INEI - Censos Nacionales 2007: XI de Población y VI de Vivienda.

CUADRO Nº 4.8
PERÚ: VIVIENDAS PARTICULARES CON OCUPANTES PRESENTES, POR DISPONIBILIDAD DE ALUMBRADO ELÉCTRICO POR RED PÚBLICA, SEGÚN DEPARTAMENTO Y ÁREA DE RESIDENCIA, 2007

Departamento y área de residencia	Total	Dispone de alumbrado eléctrico por red pública	
		Si	No
Total	6 400 131	4 741 730	1 658 401
Área urbana	4 789 588	4 266 505	523 083
Área Área rural	1 610 543	475 225	1 135 318
Amazonas	89 030	43 162	45 868
Área urbana	41 374	34 432	6 942
Área rural	47 656	8 730	38 926
Ancash	248 398	181 804	66 594
Área Área urbana	157 138	136 906	20 232
Área rural	91 260	44 898	46 362
Apurímac	104 787	59 295	45 492
Área urbana	47 796	38 702	9 094
Área rural	56 991	20 593	36 398
Arequipa	286 291	241 142	45 149
Área urbana	254 949	228 749	26 200
Área rural	31 342	12 393	18 949
Ayacucho	158 261	81 010	77 251
Área urbana	87 213	65 006	22 207
Área rural	71 048	16 004	55 044
Cajamarca	325 399	130 871	194 528
Área urbana	105 872	92 007	13 865
Área rural	219 527	38 864	180 663
Prov. Const. del Callao	198 682	185 007	13 675
Área urbana	198 682	185 007	13 675
Cusco	293 584	188 985	104 599
Área urbana	159 351	141 863	17 488
Área rural	134 233	47 122	87 111
Huancavelica	111 275	62 142	49 133
Área urbana	35 744	28 786	6 958
Área rural	75 531	33 356	42 175
Huánuco	175 534	75 723	99 811
Área urbana	74 313	61 339	12 974
Área rural	101 221	14 384	86 837

Continúa...

CUADRO Nº 4.8
PERÚ: VIVIENDAS PARTICULARES CON OCUPANTES PRESENTES, POR DISPONIBILIDAD DE ALUMBRADO ELÉCTRICO POR RED PÚBLICA, SEGÚN DEPARTAMENTO Y ÁREA DE RESIDENCIA, 2007

Departamento y área de residencia	Total	Dispone de alumbrado eléctrico por red pública	
		Si	No
Ica	167 923	128 004	39 919
Área urbana	148 079	117 033	31 046
Área rural	19 844	10 971	8 873
Junín	287 035	210 544	76 491
Área urbana	190 425	169 999	20 426
Área rural	96 610	40 545	56 065
La Libertad	364 226	261 911	102 315
Área urbana	273 703	241 670	32 033
Área rural	90 523	20 241	70 282
Lambayeque	241 271	183 557	57 714
Área urbana	193 372	172 318	21 054
Área rural	47 899	11 239	36 660
Lima	1 921 949	1 787 542	134 407
Área urbana	1 877 688	1 768 417	109 271
Área rural	44 261	19 125	25 136
Loreto	170 831	104 661	66 170
Área urbana	112 613	93 720	18 893
Área rural	58 218	10 941	47 277
Madre de Dios	26 516	18 102	8 414
Área urbana	19 506	16 792	2 714
Área rural	7 010	1 310	5 700
Moquegua	47 557	38 168	9 389
Área urbana	39 607	34 928	4 679
Área rural	7 950	3 240	4 710
Pasco	64 782	44 673	20 109
Área urbana	40 331	35 187	5 144
Área rural	24 451	9 486	14 965
Piura	372 187	247 246	124 941
Área urbana	275 817	223 961	51 856
Área rural	96 370	23 285	73 085
Puno	353 838	203 412	150 426
Área urbana	162 100	133 615	28 485
Área rural	191 738	69 797	121 941

Continúa…

CUADRO Nº 4.8
PERÚ: VIVIENDAS PARTICULARES CON OCUPANTES PRESENTES, POR DISPONIBILIDAD DE ALUMBRADO ELÉCTRICO POR RED PÚBLICA, SEGÚN DEPARTAMENTO Y ÁREA DE RESIDENCIA, 2007

Conclusión.

Departamento y área de residencia	Total	Dispone de alumbrado eléctrico por red pública	
		Si	No
San Martín	167 587	98 914	68 673
Área urbana	108 207	90 164	18 043
Área rural	59 380	8 750	50 630
Tacna	80 251	65 443	14 808
Área urbana	71 905	61 238	10 667
Área rural	8 346	4 205	4 141
Tumbes	48 638	39 458	9 180
Área urbana	43 849	36 483	7 366
Área rural	4 789	2 975	1 814
Ucayali	94 299	60 954	33 345
Área urbana	69 954	58 183	11 771
Área rural	24 345	2 771	21 574
Lima Metropolitana 1/	1 916 773	1 812 168	104 605
Área urbana	1 914 084	1 811 345	102 739
Área rural	2 689	823	1 866
Lima Provincias 2/	203 858	160 381	43 477
Área urbana	162 286	142 079	20 207
Área rural	41 572	18 302	23 270

1/ Comprende la provincia de Lima y la Provincia Constitucional del Callao.
2/ Comprende el departamento de Lima, excepto la provincia de Lima.
Fuente : INEI - Censos Nacionales 2007 : XI de Población y VI de Vivienda.

CUADRO Nº 5.1
PERÚ: VIVIENDAS PARTICULARES CON OCUPANTES PRESENTES, POR NÚMERO DE HOGARES, SEGÚN DEPARTAMENTO Y ÁREA DE RESIDENCIA, 2007

Departamento y área de residencia	Total	Número de hogares				
		1	2	3	4	5 y más
Total	6 400 131	6 119 694	220 566	47 971	10 165	1 735
Área urbana	4 789 588	4 520 015	210 859	46 952	10 050	1 712
Área rural	1 610 543	1 599 679	9 707	1 019	115	23
Amazonas	89 030	87 617	1 239	148	24	2
Área urbana	41 374	40 276	949	126	22	1
Área rural	47 656	47 341	290	22	2	1
Áncash	248 398	238 702	8 026	1 381	255	34
Área urbana	157 138	148 220	7 325	1 316	244	33
Área rural	91 260	90 482	701	65	11	1
Apurímac	104 787	103 353	1 234	178	20	2
Área urbana	47 796	46 498	1 104	172	20	2
Área rural	56 991	56 855	130	6		
Arequipa	286 291	267 328	15 088	3 194	599	82
Área urbana	254 949	236 281	14 823	3 168	596	81
Área rural	31 342	31 047	265	26	3	1
Ayacucho	158 261	154 182	3 399	571	91	18
Área urbana	87 213	83 260	3 280	564	91	18
Área rural	71 048	70 922	119	7		
Cajamarca	325 399	319 112	4 982	1 023	244	38
Área urbana	105 872	100 409	4 225	962	238	38
Área rural	219 527	218 703	757	61	6	
Prov. Const. Del Callao	198 682	185 330	9 966	2 655	630	101
Área urbana	198 682	185 330	9 966	2 655	630	101
Cusco	293 584	285 250	6 610	1 421	274	29
Área urbana	159 351	151 718	5 964	1 367	273	29
Área rural	134 233	133 532	646	54	1	
Huancavelica	111 275	109 940	1 160	146	26	3
Área urbana	35 744	34 642	949	127	23	3
Área rural	75 531	75 298	211	19	3	
Huánuco	175 534	171 170	3 655	598	98	13
Área urbana	74 313	70 505	3 150	554	94	10
Área rural	101 221	100 665	505	44	4	3

Continúa...

CUADRO Nº 5.1
PERÚ: VIVIENDAS PARTICULARES CON OCUPANTES PRESENTES, POR NÚMERO DE HOGARES, SEGÚN DEPARTAMENTO Y ÁREA DE RESIDENCIA, 2007

Departamento y área de residencia	Total	Número de hogares				
		1	2	3	4	5 y más
Ica	167 923	157 655	8 094	1 776	333	65
Área urbana	148 079	138 380	7 617	1 703	318	61
Área rural	19 844	19 275	477	73	15	4
Junín	287 035	273 989	10 449	2 123	408	66
Área urbana	190 425	178 270	9 675	2 019	398	63
Área rural	96 610	95 719	774	104	10	3
La Libertad	364 226	347 537	13 460	2 619	522	88
Área urbana	273 703	257 901	12 664	2 535	516	87
Área rural	90 523	89 636	796	84	6	1
Lambayeque	241 271	230 657	8 474	1 741	335	64
Área urbana	193 372	183 167	8 122	1 695	327	61
Área rural	47 899	47 490	352	46	8	3
Lima	1 921 949	1 804 627	88 768	22 267	5 308	979
Área urbana	1 877 688	1 760 989	88 230	22 194	5 296	979
Área rural	44 261	43 638	538	73	12	
Loreto	170 831	166 717	3 226	704	155	29
Área urbana	112 613	108 752	2 994	686	152	29
Área rural	58 218	57 965	232	18	3	
Madre de Dios	26 516	25 734	619	133	27	3
Área urbana	19 506	18 780	568	128	27	3
Área rural	7 010	6 954	51	5		
Moquegua	47 557	46 223	1 152	159	20	3
Área urbana	39 607	38 323	1 111	152	18	3
Área rural	7 950	7 900	41	7	2	
Pasco	64 782	63 035	1 448	247	43	9
Área urbana	40 331	38 730	1 318	235	40	8
Área rural	24 451	24 305	130	12	3	1
Piura	372 187	357 399	12 448	2 010	290	40
Área urbana	275 817	262 515	11 107	1 873	283	39
Área rural	96 370	94 884	1 341	137	7	1
Puno	353 838	345 807	6 688	1 149	168	26
Área urbana	162 100	154 972	5 885	1 062	158	23
Área rural	191 738	190 835	803	87	10	3
San Martín	167 587	162 469	4 316	679	107	16
Área urbana	108 207	103 436	4 006	646	103	16
Área rural	59 380	59 033	310	33	4	

Continúa...

CUADRO Nº 5.1
PERÚ: VIVIENDAS PARTICULARES CON OCUPANTES PRESENTES, POR NÚMERO DE HOGARES, SEGÚN DEPARTAMENTO Y ÁREA DE RESIDENCIA, 2007

Conclusión.

Departamento y área de residencia	Total	Número de hogares				
		1	2	3	4	5 y más
Tacna	80 251	76 469	3 113	566	89	14
Área urbana	71 905	68 301	2 965	538	88	13
Área rural	8 346	8 168	148	28	1	1
Tumbes	48 638	47 471	997	143	24	3
Área urbana	43 849	42 737	948	138	23	3
Área rural	4 789	4 734	49	5	1	
Ucayali	94 299	91 921	1 955	340	75	8
Área urbana	69 954	67 623	1 914	337	72	8
Área rural	24 345	24 298	41	3	3	
Lima Metropolitana 1/	1 916 773	1 794 778	91 706	23 561	5 692	1 036
Área urbana	1 914 084	1 792 141	91 663	23 555	5 689	1 036
Área rural	2 689	2 637	43	6	3	
Lima Provincias 2/	203 858	195 179	7 028	1 361	246	44
Área urbana	162 286	154 178	6 533	1 294	237	44
Área rural	41 572	41 001	495	67	9	

1/ Comprende la provincia de Lima y la Provincia Constitucional del Callao.

2/ Comprende el departamento de Lima, excepto la provincia de Lima.

Fuente : INEI - Censos Nacionales 2007: XI de Población y VI de Vivienda.

CUADRO Nº 5.2
PERÚ: TOTAL DE HOGARES EN VIVIENDAS PARTICULARES CON OCUPANTES PRESENTES, POR ÁREA DE RESIDENCIA, SEGÚN DEPARTAMENTO, 2007
(Distribución porcentual con respecto al total de cada área)

Departamento	Total de Hogares					
	Total		Urbana		Rural	
	Abs.	%	Abs.	%	Abs.	%
Total	6 754 074	100,0	5 131 349	100,0	1 622 725	100,0
Amazonas	90 645	1,3	42 645	0,8	48 000	3,0
Áncash	260 087	3,9	167 959	3,3	92 128	5,7
Apurímac	106 445	1,6	49 312	1,0	57 133	3,5
Arequipa	309 892	4,6	278 220	5,4	31 672	2,0
Ayacucho	163 147	2,4	91 966	1,8	71 181	4,4
Cajamarca	333 311	4,9	112 887	2,2	220 424	13,6
Prov. Const. del Callao	216 252	3,2	216 252	4,2	-	-
Cusco	303 974	4,5	168 984	3,3	134 990	8,3
Huancavelica	112 817	1,7	37 028	0,7	75 789	4,7
Huánuco	180 731	2,7	78 893	1,5	101 838	6,3
Ica	180 828	2,7	160 300	3,1	20 528	1,3
Junín	303 218	4,5	205 584	4,0	97 634	6,0
La Libertad	384 842	5,7	293 333	5,7	91 509	5,6
Lambayeque	254 488	3,8	206 109	4,0	48 379	3,0
Lima	2 075 091	30,7	2 030 110	39,6	44 981	2,8
Loreto	176 046	2,6	117 551	2,3	58 495	3,6
Madre de Dios	27 494	0,4	20 423	0,4	7 071	0,4
Moquegua	49 099	0,7	41 088	0,8	8 011	0,5
Pasco	66 889	1,0	42 271	0,8	24 618	1,5
Piura	389 685	5,8	291 675	5,7	98 010	6,0
Puno	363 432	5,4	170 675	3,3	192 757	11,9
San Martín	173 646	2,6	113 878	2,2	59 768	3,7
Tacna	84 819	1,3	76 262	1,5	8 557	0,5
Tumbes	50 005	0,7	45 154	0,9	4 851	0,3
Ucayali	97 191	1,4	72 790	1,4	24 401	1,5
Lima Metropolitana 1/	2 076 821	30,7	2 074 068	40,4	2 753	0,2
Lima Provincias 2/	214 522	3,2	172 294	3,4	42 228	2,6

1/ Comprende la provincia de Lima y la Provincia Constitucional del Callao.

2/ Comprende el departamento de Lima, excepto la provincia de Lima.

Fuente : INEI - Censos Nacionales 2007: XI de Población y VI de Vivienda.

CUADRO Nº 5.3
PERÚ: HOGARES EN VIVIENDAS PARTICULARES CON OCUPANTES PRESENTES, POR GRUPOS DE EDAD DEL JEFE DE HOGAR, SEGÚN DEPARTAMENTO Y ÁREA DE RESIDENCIA, 2007

Departamento y área de residencia	Total de hogares	Grupos de edad del jefe				
		Menor de 20	20-29	30-49	50-59	60 y más
Perú	6 754 074	107 143	941 973	3 066 724	1 156 175	1 482 059
Área urbana	5 131 349	81 951	683 925	2 372 362	905 764	1 087 347
Área rural	1 622 725	25 192	258 048	694 362	250 411	394 712
Amazonas	90 645	1 931	15 488	42 272	13 549	17 405
Área urbana	42 645	1 122	6 096	20 376	6 636	8 415
Área rural	48 000	809	9 392	21 896	6 913	8 990
Áncash	260 087	3 096	31 704	111 911	44 366	69 010
Área urbana	167 959	2 121	19 105	74 515	29 775	42 443
Área rural	92 128	975	12 599	37 396	14 591	26 567
Apurímac	106 445	2 898	16 179	46 157	15 436	25 775
Área urbana	49 312	2 095	8 110	22 887	6 796	9 424
Área rural	57 133	803	8 069	23 270	8 640	16 351
Arequipa	309 892	5 516	41 531	139 638	54 025	69 182
Área urbana	278 220	4 932	36 330	126 679	48 917	61 362
Área rural	31 672	584	5 201	12 959	5 108	7 820
Ayacucho	163 147	5 056	26 618	68 912	23 890	38 671
Área urbana	91 966	3 473	14 671	40 763	13 549	19 510
Área rural	71 181	1 583	11 947	28 149	10 341	19 161
Cajamarca	333 311	5 362	50 979	148 665	51 176	77 129
Área urbana	112 887	2 788	16 870	53 345	18 050	21 834
Área rural	220 424	2 574	34 109	95 320	33 126	55 295
Prov. Const. del Callao	216 252	2 255	27 403	99 951	40 198	46 445
Área urbana	216 252	2 255	27 403	99 951	40 198	46 445
Cusco	303 974	8 024	47 723	139 564	47 296	61 367
Área urbana	168 984	6 156	28 651	79 338	25 577	29 262
Área rural	134 990	1 868	19 072	60 226	21 719	32 105
Huancavelica	112 817	2 451	19 031	47 525	17 124	26 686
Área urbana	37 028	1 140	5 850	16 437	5 727	7 874
Área rural	75 789	1 311	13 181	31 088	11 397	18 812
Huánuco	180 731	4 245	29 635	82 783	28 677	35 391
Área urbana	78 893	2 430	11 599	37 310	13 167	14 387
Área rural	101 838	1 815	18 036	45 473	15 510	21 004
Ica	180 828	2 652	25 572	80 013	31 579	41 012
Área urbana	160 300	2 343	22 536	71 775	28 115	35 531
Área rural	20 528	309	3 036	8 238	3 464	5 481

Continúa...

CUADRO Nº 5.3
PERÚ: HOGARES EN VIVIENDAS PARTICULARES CON OCUPANTES PRESENTES, POR GRUPOS DE EDAD DEL JEFE DE HOGAR, SEGÚN DEPARTAMENTO Y ÁREA DE RESIDENCIA, 2007

Departamento y área de residencia	Total de hogares	Grupos de edad del jefe				
		Menor de 20	20-29	30-49	50-59	60 y más
Junín	303 218	6 021	44 496	138 039	50 134	64 528
Área urbana	205 584	4 098	26 845	94 901	35 441	44 299
Área rural	97 634	1 923	17 651	43 138	14 693	20 229
La Libertad	384 842	5 179	51 885	169 725	67 057	90 996
Área urbana	293 333	4 006	37 251	130 334	53 070	68 672
Área rural	91 509	1 173	14 634	39 391	13 987	22 324
Lambayeque	254 488	2 534	27 807	113 084	47 656	63 407
Área urbana	206 109	2 181	21 803	91 541	39 420	51 164
Área rural	48 379	353	6 004	21 543	8 236	12 243
Lima	2 075 091	21 968	261 202	943 672	383 297	464 952
Área urbana	2 030 110	21 361	254 587	925 150	375 937	453 075
Área rural	44 981	607	6 615	18 522	7 360	11 877
Loreto	176 046	2 979	27 864	88 329	30 001	26 873
Área urbana	117 551	1 874	16 131	59 314	21 562	18 670
Área rural	58 495	1 105	11 733	29 015	8 439	8 203
Madre de Dios	27 494	939	6 079	14 300	3 582	2 594
Área urbana	20 423	723	4 434	10 878	2 662	1 726
Área rural	7 071	216	1 645	3 422	920	868
Moquegua	49 099	834	7 076	22 648	8 350	10 191
Área urbana	41 088	715	5 947	19 523	7 066	7 837
Área rural	8 011	119	1 129	3 125	1 284	2 354
Pasco	66 889	1 347	11 004	31 790	10 344	12 404
Área urbana	42 271	944	6 423	20 474	6 754	7 676
Área rural	24 618	403	4 581	11 316	3 590	4 728
Piura	389 685	3 681	49 717	178 158	67 043	91 086
Área urbana	291 675	2 810	36 742	136 193	51 043	64 887
Área rural	98 010	871	12 975	41 965	16 000	26 199
Puno	363 432	10 242	55 960	154 847	57 321	85 062
Área urbana	170 675	6 628	30 182	82 859	25 743	25 263
Área rural	192 757	3 614	25 778	71 988	31 578	59 799
San Martín	173 646	3 179	29 102	88 697	26 327	26 341
Área urbana	113 878	2 125	15 772	59 216	18 363	18 402
Área rural	59 768	1 054	13 330	29 481	7 964	7 939

Continúa...

CUADRO Nº 5.3
PERÚ: HOGARES EN VIVIENDAS PARTICULARES CON OCUPANTES PRESENTES, POR GRUPOS DE EDAD DEL JEFE DE HOGAR, SEGÚN DEPARTAMENTO Y ÁREA DE RESIDENCIA, 2007

Conclusión.

Departamento y área de residencia	Total de hogares	Grupos de edad del jefe				
		Menor de 20	20-29	30-49	50-59	60 y más
Tacna	84 819	1 822	13 987	41 572	14 016	13 422
Área urbana	76 262	1 668	12 697	37 878	12 533	11 486
Área rural	8 557	154	1 290	3 694	1 483	1 936
Tumbes	50 005	505	7 630	24 680	8 232	8 958
Área urbana	45 154	464	7 036	22 543	7 453	7 658
Área rural	4 851	41	594	2 137	779	1 300
Ucayali	97 191	2 427	16 301	49 792	15 499	13 172
Área urbana	72 790	1 499	10 854	38 182	12 210	10 045
Área rural	24 401	928	5 447	11 610	3 289	3 127
Lima Metropolitana 1/	2 076 821	21 534	261 680	950 990	386 538	456 079
Lima Provincias 2/	214 522	2 689	26 925	92 633	36 957	55 318

1/ Comprende la provincia de Lima y la Provincia Constitucional del Callao.

2/ Comprende el departamento de Lima, excepto la provincia de Lima.

Fuente : INEI - Censos Nacionales 2007: XI de Población y VI de Vivienda.

CUADRO Nº 5.4
PERÚ: HOGARES EN VIVIENDAS PARTICULARES CON OCUPANTES PRESENTES, POR NÚMERO DE PERSONAS EN EL HOGAR, SEGÚN DEPARTAMENTO Y ÁREA DE RESIDENCIA, 2007

Departamento y área de residencia	Total	Número de personas por hogar				
		1	2	3 a 4	5 a 6	7 y más
Total	6 754 074	794 661	943 300	2 623 352	1 586 321	806 440
Área urbana	5 131 349	570 316	703 308	2 077 784	1 201 735	578 206
Área rural	1 622 725	224 345	239 992	545 568	384 586	228 234
Amazonas	90 645	10 120	12 185	34 233	21 724	12 383
Área urbana	42 645	5 722	6 250	17 094	9 331	4 248
Área rural	48 000	4 398	5 935	17 139	12 393	8 135
Áncash	260 087	29 742	37 190	98 655	62 642	31 858
Área urbana	167 959	18 412	23 205	67 721	39 934	18 687
Área rural	92 128	11 330	13 985	30 934	22 708	13 171
Apurímac	106 445	17 235	17 644	35 575	24 404	11 587
Área urbana	49 312	8 141	7 678	17 627	11 075	4 791
Área rural	57 133	9 094	9 966	17 948	13 329	6 796
Arequipa	309 892	44 492	47 624	129 276	64 548	23 952
Área urbana	278 220	36 994	41 597	118 360	59 238	22 031
Área rural	31 672	7 498	6 027	10 916	5 310	1 921
Ayacucho	163 147	29 804	26 564	54 140	34 573	18 066
Área urbana	91 966	15 184	13 891	32 402	20 359	10 130
Área rural	71 181	14 620	12 673	21 738	14 214	7 936
Cajamarca	333 311	32 058	45 553	130 407	81 928	43 365
Área urbana	112 887	13 108	16 067	46 107	25 571	12 034
Área rural	220 424	18 950	29 486	84 300	56 357	31 331
Prov. Const. del Callao	216 252	22 568	28 755	90 478	50 454	23 997
Área urbana	216 252	22 568	28 755	90 478	50 454	23 997
Cusco	303 974	45 698	47 483	110 467	69 338	30 988
Área urbana	168 984	25 667	26 226	65 666	36 578	14 847
Área rural	134 990	20 031	21 257	44 801	32 760	16 141
Huancavelica	112 817	19 014	16 892	34 660	25 094	17 157
Área urbana	37 028	7 131	5 565	12 032	7 715	4 585
Área rural	75 789	11 883	11 327	22 628	17 379	12 572
Huánuco	180 731	21 606	23 500	63 684	44 969	26 972
Área urbana	78 893	9 683	10 455	30 042	18 789	9 924
Área rural	101 838	11 923	13 045	33 642	26 180	17 048

Continúa...

CUADRO Nº 5.4
PERÚ: HOGARES EN VIVIENDAS PARTICULARES CON OCUPANTES PRESENTES, POR NÚMERO DE PERSONAS EN EL HOGAR, SEGÚN DEPARTAMENTO Y ÁREA DE RESIDENCIA, 2007

Departamento y área de residencia	Total	Número de personas por hogar				
		1	2	3 a 4	5 a 6	7 y más
Ica	180 828	21 051	25 733	75 793	41 060	17 191
Área urbana	160 300	17 877	22 514	67 658	36 783	15 468
Área rural	20 528	3 174	3 219	8 135	4 277	1 723
Junín	303 218	39 415	41 840	113 103	71 546	37 314
Área urbana	205 584	24 807	28 628	81 256	48 034	22 859
Área rural	97 634	14 608	13 212	31 847	23 512	14 455
La Libertad	384 842	36 485	49 639	152 855	95 767	50 096
Área urbana	293 333	27 336	37 638	120 971	71 974	35 414
Área rural	91 509	9 149	12 001	31 884	23 793	14 682
Lambayeque	254 488	20 170	30 127	99 112	68 030	37 049
Área urbana	206 109	16 562	25 131	82 991	54 081	27 344
Área rural	48 379	3 608	4 996	16 121	13 949	9 705
Lima	2 075 091	213 694	288 212	856 397	480 753	236 035
Área urbana	2 030 110	205 351	281 016	840 092	471 593	232 058
Área rural	44 981	8 343	7 196	16 305	9 160	3 977
Loreto	176 046	12 008	16 582	55 088	49 394	42 974
Área urbana	117 551	8 260	11 137	39 172	33 100	25 882
Área rural	58 495	3 748	5 445	15 916	16 294	17 092
Madre de Dios	27 494	4 917	4 062	9 949	5 555	3 011
Área urbana	20 423	3 447	3 051	7 584	4 240	2 101
Área rural	7 071	1 470	1 011	2 365	1 315	910
Moquegua	49 099	10 327	9 240	19 405	7 694	2 433
Área urbana	41 088	8 043	7 448	16 895	6 649	2 053
Área rural	8 011	2 284	1 792	2 510	1 045	380
Pasco	66 889	8 956	8 571	24 184	16 013	9 165
Área urbana	42 271	5 983	5 507	15 858	9 869	5 054
Área rural	24 618	2 973	3 064	8 326	6 144	4 111
Piura	389 685	32 596	45 722	152 307	106 007	53 053
Área urbana	291 675	23 844	34 085	118 197	78 878	36 671
Área rural	98 010	8 752	11 637	34 110	27 129	16 382
Puno	363 432	74 129	66 577	123 923	68 339	30 464
Área urbana	170 675	30 000	26 387	64 646	34 863	14 779
Área rural	192 757	44 129	40 190	59 277	33 476	15 685

Continúa...

CUADRO Nº 5.4
PERÚ: HOGARES EN VIVIENDAS PARTICULARES CON OCUPANTES PRESENTES, POR NÚMERO DE PERSONAS EN EL HOGAR, SEGÚN DEPARTAMENTO Y ÁREA DE RESIDENCIA, 2007

Conclusión.

Departamento y área de residencia	Total	Número de personas por hogar				
		1	2	3 a 4	5 a 6	7 y más
San Martín	173 646	17 201	21 436	68 962	44 060	21 987
Área urbana	113 878	11 045	14 386	46 855	28 554	13 038
Área rural	59 768	6 156	7 050	22 107	15 506	8 949
Tacna	84 819	16 193	14 567	34 078	15 030	4 951
Área urbana	76 262	13 745	12 864	31 121	13 900	4 632
Área rural	8 557	2 448	1 703	2 957	1 130	319
Tumbes	50 005	5 079	6 219	22 131	12 123	4 453
Área urbana	45 154	4 509	5 602	20 006	10 990	4 047
Área rural	4 851	570	617	2 125	1 133	406
Ucayali	97 191	10 103	11 383	34 490	25 276	15 939
Área urbana	72 790	6 897	8 225	26 953	19 183	11 532
Área rural	24 401	3 206	3 158	7 537	6 093	4 407
Lima Metropolitana 1/	2 076 821	206 889	285 700	862 553	483 385	238 294
Área urbana	2 074 068	206 302	285 317	861 542	482 832	238 075
Área rural	2 753	587	383	1 011	553	219
Lima Provincias 2/	214 522	29 373	31 267	84 322	47 822	21 738
Área urbana	172 294	21 617	24 454	69 028	39 215	17 980
Área rural	42 228	7 756	6 813	15 294	8 607	3 758

1/ Comprende la provincia de Lima y la Provincia Constitucional del Callao.
2/ Comprende el departamento de Lima, excepto la provincia de Lima.
Fuente : INEI - Censos Nacionales 2007: XI de Población y VI de Vivienda.

CUADRO Nº 5.5
PERÚ: HOGARES EN VIVIENDAS PARTICULARES CON OCUPANTES PRESENTES, POR TENENCIA DE ARTEFACTOS Y EQUIPOS, SEGÚN DEPARTAMENTO Y ÁREA DE RESIDENCIA, 2007

Departamento y área de residencia	Total	Artefactos y equipos que dispone el hogar						
		Radio	Televisor a color	Equipo de sonido	Lavadora de ropa	Refrigeradora o congeladora	Computadora	Ninguno
Total	6 754 074	4 869 621	4 116 857	1 978 281	957 125	2 191 585	998 222	995 743
Área urbana	5 131 349	3 776 119	3 889 822	1 920 594	953 376	2 155 498	992 365	515 531
Área rural	1 622 725	1 093 502	227 035	57 687	3 749	36 087	5 857	480 212
Amazonas	90 645	59 720	29 003	10 969	1 078	9 211	3 543	23 555
Área urbana	42 645	29 693	23 970	9 405	1 011	8 285	3 458	6 704
Área rural	48 000	30 027	5 033	1 564	67	926	85	16 851
Áncash	260 087	172 994	140 615	59 269	20 124	59 607	25 132	50 615
Área urbana	167 959	115 484	122 272	55 673	19 967	57 525	24 705	19 466
Área rural	92 128	57 510	18 343	3 596	157	2 082	427	31 149
Apurímac	106 445	71 906	30 126	10 089	2 064	7 159	5 748	30 396
Área urbana	49 312	36 510	24 076	9 121	2 027	6 913	5 648	9 481
Área rural	57 133	35 396	6 050	968	37	246	100	20 915
Arequipa	309 892	255 006	209 381	95 615	40 683	109 570	54 029	29 681
Área urbana	278 220	231 472	198 961	92 667	40 336	107 146	53 624	23 493
Área rural	31 672	23 534	10 420	2 948	347	2 424	405	6 188
Ayacucho	163 147	106 773	51 153	16 101	3 001	12 481	10 210	47 863
Área urbana	91 966	65 757	45 011	15 222	2 956	12 250	10 129	18 980
Área rural	71 181	41 016	6 142	879	45	231	81	28 883
Cajamarca	333 311	252 124	88 806	33 983	7 208	27 171	17 707	61 377
Área urbana	112 887	80 057	70 434	30 100	6 965	25 145	17 196	15 932
Área rural	220 424	172 067	18 372	3 883	243	2 026	511	45 445
Prov. Const. del Callao	216 252	156 980	186 314	105 946	74 165	125 501	46 411	14 421
Área urbana	216 252	156 980	186 314	105 946	74 165	125 501	46 411	14 421
Cusco	303 974	249 001	137 908	64 066	17 850	43 829	30 210	39 889
Área urbana	168 984	141 138	116 084	57 605	17 582	41 655	29 743	15 278
Área rural	134 990	107 863	21 824	6 461	268	2 174	467	24 611
Huancavelica	112 817	68 701	26 091	6 332	562	1 879	3 478	39 951
Área urbana	37 028	26 213	17 195	5 391	526	1 656	3 329	8 333
Área rural	75 789	42 488	8 896	941	36	223	149	31 618
Huánuco	180 731	116 624	53 462	24 606	4 175	20 527	11 260	50 435
Área urbana	78 893	54 459	47 017	21 895	4 113	19 516	11 049	12 723
Área rural	101 838	62 165	6 445	2 711	62	1 011	211	37 712

Continúa...

CUADRO Nº 5.5
PERÚ: HOGARES EN VIVIENDAS PARTICULARES CON OCUPANTES PRESENTES, POR TENENCIA DE ARTEFACTOS Y EQUIPOS, SEGÚN DEPARTAMENTO Y ÁREA DE RESIDENCIA, 2007

Departamento y área de residencia	Total	Artefactos y equipos que dispone el hogar						
		Radio	Televisor a color	Equipo de sonido	Lavadora de ropa	Refrigeradora o congeladora	Computadora	Ninguno
Ica	180 828	123 867	131 051	55 230	19 177	68 863	21 754	23 416
Área urbana	160 300	109 823	120 047	52 240	18 950	64 976	21 409	19 889
Área rural	20 528	14 044	11 004	2 990	227	3 887	345	3 527
Junín	303 218	226 776	158 946	63 210	11 085	42 943	30 497	54 068
Área urbana	205 584	164 664	138 467	58 888	10 846	40 546	29 727	21 916
Área rural	97 634	62 112	20 479	4 322	239	2 397	770	32 152
La Libertad	384 842	269 767	233 157	103 403	42 330	115 648	47 698	53 651
Área urbana	293 333	203 448	220 568	100 270	42 088	113 339	47 401	31 583
Área rural	91 509	66 319	12 589	3 133	242	2 309	297	22 068
Lambayeque	254 488	174 615	168 409	70 922	18 986	82 185	31 338	29 776
Área urbana	206 109	138 577	158 679	68 711	18 855	80 099	31 134	20 095
Área rural	48 379	36 038	9 730	2 211	131	2 086	204	9 681
Lima	2 075 091	1 596 320	1 775 672	967 880	625 230	1 195 651	540 414	135 215
Área urbana	2 030 110	1 564 175	1 757 882	962 693	624 582	1 189 933	539 848	126 715
Área rural	44 981	32 145	17 790	5 187	648	5 718	566	8 500
Loreto	176 046	83 311	79 228	33 191	10 066	34 495	12 306	61 544
Área urbana	117 551	61 476	75 024	31 499	10 046	33 748	12 241	27 153
Área rural	58 495	21 835	4 204	1 692	20	747	65	34 391
Madre de Dios	27 494	17 844	16 730	6 506	1 901	7 334	2 436	4 863
Área urbana	20 423	13 704	14 708	5 815	1 874	6 626	2 381	2 720
Área rural	7 071	4 140	2 022	691	27	708	55	2 143
Moquegua	49 099	38 945	31 244	14 050	5 517	16 809	7 263	5 624
Área urbana	41 088	32 660	29 628	13 716	5 499	16 596	7 224	4 083
Área rural	8 011	6 285	1 616	334	18	213	39	1 541
Pasco	66 889	50 630	33 213	14 782	1 354	5 794	6 673	10 891
Área urbana	42 271	33 473	28 067	13 180	1 225	4 954	6 461	4 806
Área rural	24 618	17 157	5 146	1 602	129	840	212	6 085
Piura	389 685	253 035	212 866	91 709	17 349	94 456	31 366	66 977
Área urbana	291 675	181 358	199 358	88 265	17 251	92 129	31 176	44 388
Área rural	98 010	71 677	13 508	3 444	98	2 327	190	22 589
Puno	363 432	259 483	99 254	37 807	5 333	12 452	22 225	92 835
Área urbana	170 675	137 604	86 587	34 766	4 862	12 230	21 906	24 021
Área rural	192 757	121 879	12 667	3 041	471	222	319	68 814

Continúa...

CUADRO Nº 5.5
PERÚ: HOGARES EN VIVIENDAS PARTICULARES CON OCUPANTES PRESENTES, POR TENENCIA DE ARTEFACTOS Y EQUIPOS, SEGÚN DEPARTAMENTO Y ÁREA DE RESIDENCIA, 2007

Conclusión.

Departamento y área de residencia	Total	Artefactos y equipos que dispone el hogar						
		Radio	Televisor a color	Equipo de sonido	Lavadora de ropa	Refrigeradora o congeladora	Computadora	Ninguno
San Martín	173 646	121 451	75 989	30 373	8 903	31 465	11 496	29 368
Área urbana	113 878	75 166	69 159	27 835	8 820	30 169	11 368	17 699
Área rural	59 768	46 285	6 830	2 538	83	1 296	128	11 669
Tacna	84 819	68 344	56 317	22 942	8 706	25 516	12 922	9 249
Área urbana	76 262	61 837	53 235	22 248	8 662	24 814	12 840	7 679
Área rural	8 557	6 507	3 082	694	44	702	82	1 570
Tumbes	50 005	26 122	38 544	18 957	4 049	17 405	4 871	5 974
Área urbana	45 154	23 409	35 747	17 883	3 985	16 438	4 789	5 126
Área rural	4 851	2 713	2 797	1 074	64	967	82	848
Ucayali	97 191	49 282	53 378	20 343	6 229	23 634	7 235	24 109
Área urbana	72 790	36 982	51 332	19 560	6 183	23 309	7 168	12 847
Área rural	24 401	12 300	2 046	783	46	325	67	11 262
Lima Metropolitana 1/	2 076 821	1 601 767	1 815 076	1 010 342	678 521	1 250 964	566 738	124 241
Área urbana	2 074 068	1 599 917	1 813 732	1 010 062	678 461	1 250 550	566 683	123 628
Área rural	2 753	1 850	1 344	280	60	414	55	613
Lima Provincias 2/	214 522	151 533	146 910	63 484	20 874	70 188	20 087	25 395
Área urbana	172 294	121 238	130 464	58 577	20 286	64 884	19 576	17 508
Área rural	42 228	30 295	16 446	4 907	588	5 304	511	7 887

1/ Comprende la provincia de Lima y la Provincia Constitucional del Callao.

2/ Comprende el departamento de Lima, excepto la provincia de Lima.

Fuente : INEI - Censos Nacionales 2007: XI de Población y VI de Vivienda.

CUADRO Nº 5.6
PERÚ: HOGARES EN VIVIENDAS PARTICULARES CON OCUPANTES PRESENTES, POR SERVICIO DE INFORMACIÓN Y COMUNICACIÓN QUE DISPONE EL HOGAR, SEGÚN DEPARTAMENTO Y ÁREA DE RESIDENCIA, 2007

Departamento y área de residencia	Total	Servicios que dispone el hogar				
		Teléfono fijo	Teléfono celular	Conexión a internet	Conexión a Tv. por cable	Ninguno
Total	6 754 074	1 868 953	2 898 406	458 158	1 045 708	3 151 343
Área urbana	5 131 349	1 858 934	2 753 948	457 448	1 040 175	1 682 454
Área rural	1 622 725	10 019	144 458	710	5 533	1 468 889
Amazonas	90 645	4 565	16 026	611	3 127	72 421
Área urbana	42 645	4 390	13 779	607	3 033	26 891
Área rural	48 000	175	2 247	4	94	45 530
Áncash	260 087	52 317	90 827	8 813	27 641	145 835
Área urbana	167 959	51 726	81 870	8 784	27 245	63 193
Área rural	92 128	591	8 957	29	396	82 642
Apurímac	106 445	5 237	17 113	969	3 469	87 136
Área urbana	49 312	5 136	15 436	957	3 431	31 794
Área rural	57 133	101	1 677	12	38	55 342
Arequipa	309 892	88 508	153 299	21 133	38 416	121 519
Área urbana	278 220	87 970	145 623	21 084	37 869	98 003
Área rural	31 672	538	7 676	49	547	23 516
Ayacucho	163 147	11 843	29 896	2 398	4 160	128 161
Área urbana	91 966	11 729	27 547	2 390	4 083	59 505
Área rural	71 181	114	2 349	8	77	68 656
Cajamarca	333 311	23 692	67 663	5 470	8 179	256 646
Área urbana	112 887	22 623	51 284	5 403	7 887	53 636
Área rural	220 424	1 069	16 379	67	292	203 010
Prov. Const. del Callao	216 252	109 393	136 199	22 853	61 788	40 765
Área urbana	216 252	109 393	136 199	22 853	61 788	40 765
Cusco	303 974	36 071	88 791	6 795	16 272	200 082
Área urbana	168 984	35 505	80 307	6 746	15 960	74 159
Área rural	134 990	566	8 484	49	312	125 923
Huancavelica	112 817	3 323	6 773	415	845	103 954
Área urbana	37 028	3 183	6 135	404	770	29 006
Área rural	75 789	140	638	11	75	74 948
Huánuco	180 731	13 140	33 778	2 687	6 939	141 182
Área urbana	78 893	12 828	30 919	2 664	6 766	42 588
Área rural	101 838	312	2 859	23	173	98 594

Continúa...

CUADRO Nº 5.6
PERÚ: HOGARES EN VIVIENDAS PARTICULARES CON OCUPANTES PRESENTES, POR SERVICIO DE INFORMACIÓN Y COMUNICACIÓN QUE DISPONE EL HOGAR, SEGÚN DEPARTAMENTO Y ÁREA DE RESIDENCIA, 2007

Departamento y área de residencia	Total	Servicios que dispone el hogar				
		Teléfono fijo	Teléfono celular	Conexión a internet	Conexión a Tv. por cable	Ninguno
Ica	180 828	42 748	99 690	7 657	13 470	63 626
Área urbana	160 300	42 403	90 431	7 610	13 351	52 599
Área rural	20 528	345	9 259	47	119	11 027
Junín	303 218	51 220	94 196	6 601	16 537	183 243
Área urbana	205 584	49 980	85 612	6 532	16 175	95 130
Área rural	97 634	1 240	8 584	69	362	88 113
La Libertad	384 842	114 624	167 336	21 913	48 573	171 336
Área urbana	293 333	113 971	157 763	21 870	48 132	89 953
Área rural	91 509	653	9 573	43	441	81 383
Lambayeque	254 488	71 737	128 528	13 228	26 901	96 742
Área urbana	206 109	71 336	112 685	13 194	26 814	64 431
Área rural	48 379	401	15 843	34	87	32 311
Lima	2 075 091	1 029 973	1 294 720	301 028	655 191	430 010
Área urbana	2 030 110	1 028 199	1 280 944	300 953	654 325	400 052
Área rural	44 981	1 774	13 776	75	866	29 958
Loreto	176 046	34 948	36 193	3 304	15 200	121 344
Área urbana	117 551	34 678	35 656	3 299	15 156	63 659
Área rural	58 495	270	537	5	44	57 685
Madre de Dios	27 494	2 837	10 619	252	3 838	15 163
Área urbana	20 423	2 797	10 172	238	3 595	8 797
Área rural	7 071	40	447	14	243	6 366
Moquegua	49 099	8 675	23 950	2 514	6 647	22 256
Área urbana	41 088	8 641	23 069	2 512	6 621	15 170
Área rural	8 011	34	881	2	26	7 086
Pasco	66 889	4 443	18 825	833	6 253	45 564
Área urbana	42 271	4 303	17 038	819	6 086	22 907
Área rural	24 618	140	1 787	14	167	22 657
Piura	389 685	79 741	144 654	12 676	35 171	210 553
Área urbana	291 675	79 197	133 504	12 618	34 819	124 175
Área rural	98 010	544	11 150	58	352	86 378
Puno	363 432	16 720	85 761	3 548	5 710	271 836
Área urbana	170 675	16 391	73 322	3 501	5 422	91 908
Área rural	192 757	329	12 439	47	288	179 928

Continúa...

CUADRO Nº 5.6
PERÚ: HOGARES EN VIVIENDAS PARTICULARES CON OCUPANTES PRESENTES, POR SERVICIO DE INFORMACIÓN Y COMUNICACIÓN QUE DISPONE EL HOGAR, SEGÚN DEPARTAMENTO Y ÁREA DE RESIDENCIA, 2007

Conclusión.

Departamento y área de residencia	Total	Servicios que dispone el hogar				
		Teléfono fijo	Teléfono celular	Conexión a internet	Conexión a Tv. por cable	Ninguno
San Martín	173 646	20 181	43 705	3 565	25 371	115 560
Área urbana	113 878	19 902	40 062	3 542	24 981	59 985
Área rural	59 768	279	3 643	23	390	55 575
Tacna	84 819	16 182	47 507	5 021	6 230	32 528
Área urbana	76 262	16 097	44 668	5 016	6 161	26 864
Área rural	8 557	85	2 839	5	69	5 664
Tumbes	50 005	8 973	28 307	1 270	6 186	18 078
Área urbana	45 154	8 894	26 547	1 264	6 138	15 027
Área rural	4 851	79	1 760	6	48	3 051
Ucayali	97 191	17 862	34 050	2 604	3 594	55 803
Área urbana	72 790	17 662	33 376	2 588	3 567	32 257
Área rural	24 401	200	674	16	27	23 546
Lima Metropolitana 1/	2 076 821	1 092 999	1 335 908	317 686	670 690	378 794
Urbana	2 074 068	1 092 813	1 334 621	317 674	670 671	377 416
Rural	2 753	186	1 287	12	19	1 378
Lima Provincias 2/	214 522	46 367	95 011	6 195	46 289	91 981
Urbana	172 294	44 779	82 522	6 132	45 442	63 401
Rural	42 228	1 588	12 489	63	847	28 580

1/ Comprende la provincia de Lima y la Provincia Constitucional del Callao.

2/ Comprende el departamento de Lima, excepto la provincia de Lima.

Fuente : INEI - Censos Nacionales 2007: XI de Población y VI de Vivienda.

CUADRO Nº 5.7
PERÚ: HOGARES EN VIVIENDAS PARTICULARES CON OCUPANTES PRESENTES, POR TIPO DE ENERGÍA O COMBUSTIBLE QUE MÁS UTILIZAN EN EL HOGAR, SEGÚN DEPARTAMENTO Y ÁREA DE RESIDENCIA, 2007

Departamento y área de residencia	Total	Energía o combustible							No cocinan
		Electricidad	Gas	Kerosene	Carbón	Leña	Bosta, Estiércol	Otro	
Total	6 754 074	103 343	3 751 930	199 860	170 643	2 036 901	282 660	12 417	196 320
Área urbana	5 131 349	102 581	3 661 853	193 843	156 657	781 705	46 895	8 092	179 723
Área rural	1 622 725	762	90 077	6 017	13 986	1 255 196	235 765	4 325	16 597
Amazonas	90 645	186	20 741	194	416	65 711	30	21	3 346
Área urbana	42 645	180	19 158	157	331	20 112	15	16	2 676
Área rural	48 000	6	1 583	37	85	45 599	15	5	670
Áncash	260 087	1 515	110 726	4 293	2 083	133 846	1 042	343	6 239
Área urbana	167 959	1 464	107 802	4 166	1 537	47 302	51	264	5 373
Área rural	92 128	51	2 924	127	546	86 544	991	79	866
Apurímac	106 445	225	16 267	361	263	81 706	5 904	35	1 684
Área urbana	49 312	198	15 767	282	110	31 224	222	23	1 486
Área rural	57 133	27	500	79	153	50 482	5 682	12	198
Arequipa	309 892	4 651	212 581	29 841	444	45 386	5 133	302	11 554
Área urbana	278 220	4 582	202 667	29 168	406	29 361	1 406	285	10 345
Área rural	31 672	69	9 914	673	38	16 025	3 727	17	1 209
Ayacucho	163 147	310	35 956	648	303	115 341	7 026	243	3 320
Área urbana	91 966	293	33 973	486	149	53 753	672	61	2 579
Área rural	71 181	17	1 983	162	154	61 588	6 354	182	741
Cajamarca	333 311	906	70 027	1 187	1 532	251 813	1 361	196	6 289
Área urbana	112 887	856	65 022	899	924	40 328	96	116	4 646
Área rural	220 424	50	5 005	288	608	211 485	1 265	80	1 643
Prov. Const. del Callao	216 252	5 169	187 256	11 651	2 176	3 562	-	130	6 308
Área urbana	216 252	5 169	187 256	11 651	2 176	3 562	-	130	6 308
Cusco	303 974	2 192	98 869	5 764	2 049	141 432	46 000	293	7 375
Área urbana	168 984	2 121	95 984	5 498	1 659	51 025	5 842	209	6 646
Área rural	134 990	71	2 885	266	390	90 407	40 158	84	729
Huancavelica	112 817	219	14 185	341	245	78 374	17 829	55	1 569
Área urbana	37 028	198	12 943	279	73	21 481	961	14	1 079
Área rural	75 789	21	1 242	62	172	56 893	16 868	41	490
Huánuco	180 731	476	47 236	1 241	899	120 351	4 122	2 063	4 343
Área urbana	78 893	466	44 183	815	506	28 958	177	213	3 575
Área rural	101 838	10	3 053	426	393	91 393	3 945	1 850	768

Continúa...

CUADRO Nº 5.7
PERÚ: HOGARES EN VIVIENDAS PARTICULARES CON OCUPANTES PRESENTES, POR TIPO DE ENERGÍA O COMBUSTIBLE QUE MÁS UTILIZAN EN EL HOGAR, SEGÚN DEPARTAMENTO Y ÁREA DE RESIDENCIA, 2007

Departamento y área de residencia	Total	Energía o combustible							No cocinan
		Electricidad	Gas	Kerosene	Carbón	Leña	Bosta, Estiércol	Otro	
Ica	180 828	1 727	137 091	6 130	687	28 274	72	193	6 654
Área urbana	160 300	1 700	128 323	5 853	637	17 452	55	178	6 102
Área rural	20 528	27	8 768	277	50	10 822	17	15	552
Junín	303 218	2 020	126 327	4 349	1 093	147 455	13 150	832	7 992
Área urbana	205 584	1 933	119 789	4 182	886	66 134	5 464	423	6 773
Área rural	97 634	87	6 538	167	207	81 321	7 686	409	1 219
La Libertad	384 842	2 960	214 750	6 067	10 019	133 985	2 135	3 342	11 584
Área urbana	293 333	2 929	209 431	5 928	8 184	52 670	196	3 265	10 730
Área rural	91 509	31	5 319	139	1 835	81 315	1 939	77	854
Lambayeque	254 488	1 822	155 874	2 485	25 896	61 466	55	115	6 775
Área urbana	206 109	1 799	151 176	2 313	24 235	20 298	32	109	6 147
Área rural	48 379	23	4 698	172	1 661	41 168	23	6	628
Lima	2 075 091	69 279	1 747 753	85 271	28 256	75 060	1 199	1 160	67 113
Área urbana	2 030 110	69 200	1 731 222	84 342	27 601	50 535	314	1 134	65 762
Área rural	44 981	79	16 531	929	655	24 525	885	26	1 351
Loreto	176 046	1 017	48 517	5 938	18 172	97 232	123	92	4 955
Área urbana	117 551	1 012	47 139	5 536	17 690	41 490	66	78	4 540
Área rural	58 495	5	1 378	402	482	55 742	57	14	415
Madre de Dios	27 494	168	12 017	116	6 243	6 062	6	41	2 841
Área urbana	20 423	164	11 085	106	5 141	1 365	3	38	2 521
Área rural	7 071	4	932	10	1 102	4 697	3	3	320
Moquegua	49 099	1 385	26 439	3 791	71	14 451	383	46	2 533
Área urbana	41 088	1 374	25 990	3 701	49	7 461	69	43	2 401
Área rural	8 011	11	449	90	22	6 990	314	3	132
Pasco	66 889	533	24 733	1 186	737	30 715	5 341	1 807	1 837
Área urbana	42 271	485	22 981	1 137	664	13 586	1 032	852	1 534
Área rural	24 618	48	1 752	49	73	17 129	4 309	955	303
Piura	389 685	2 345	157 098	3 827	60 004	157 501	95	146	8 669
Área urbana	291 675	2 307	153 158	3 578	55 516	69 278	41	134	7 663
Área rural	98 010	38	3 940	249	4 488	88 223	54	12	1 006
Puno	363 432	702	93 957	14 804	691	75 582	170 644	667	6 385
Área urbana	170 675	659	89 972	13 837	558	30 676	29 498	236	5 239
Área rural	192 757	43	3 985	967	133	44 906	141 146	431	1 146

Continúa...

CUADRO Nº 5.7
PERÚ: HOGARES EN VIVIENDAS PARTICULARES CON OCUPANTES PRESENTES, POR TIPO DE ENERGÍA O COMBUSTIBLE QUE MÁS UTILIZAN EN EL HOGAR, SEGÚN DEPARTAMENTO Y ÁREA DE RESIDENCIA, 2007

Conclusión.

Departamento y área de residencia	Total	Energía o combustible							No cocinan
		Electricidad	Gas	Kerosene	Carbón	Leña	Bosta, Estiércol	Otro	
San Martín	173 646	660	57 453	488	640	108 258	80	91	5 976
Área urbana	113 878	651	54 880	374	474	52 071	58	81	5 289
Área rural	59 768	9	2 573	114	166	56 187	22	10	687
Tacna	84 819	1 922	53 757	8 777	334	14 074	866	100	4 989
Área urbana	76 262	1 897	52 354	8 502	311	7 811	577	92	4 718
Área rural	8 557	25	1 403	275	23	6 263	289	8	271
Tumbes	50 005	397	36 057	326	3 054	7 728	12	33	2 398
Área urbana	45 154	394	34 531	320	2 718	4 886	9	33	2 263
Área rural	4 851	3	1 526	6	336	2 842	3	-	135
Ucayali	97 191	557	46 263	784	4 336	41 536	52	71	3 592
Área urbana	72 790	550	45 067	733	4 122	18 886	39	65	3 328
Área rural	24 401	7	1 196	51	214	22 650	13	6	264
Lima Metropolitana 1/	2 076 821	72 869	1 793 209	90 012	27 453	26 061	-	1 177	66 040
Área urbana	2 074 068	72 864	1 791 558	89 817	27 382	25 337	-	1 175	65 935
Área rural	2 753	5	1 651	195	71	724	-	2	105
Lima Provincias 2/	214 522	1 579	141 800	6 910	2 979	52 561	1 199	113	7 381
Área urbana	172 294	1 505	126 920	6 176	2 395	28 760	314	89	6 135
Área rural	42 228	74	14 880	734	584	23 801	885	24	1 246

1/ Comprende la provincia de Lima y la Provincia Constitucional del Callao.

2/ Comprende el departamento de Lima, excepto la provincia de Lima.

Fuente : INEI - Censos Nacionales 2007: XI de Población y VI de Vivienda.

CUADRO Nº 5.8
PERÚ: HOGARES EN VIVIENDAS PARTICULARES CON OCUPANTES PRESENTES, POR TENENCIA DE CHIMENEA EN LA COCINA, SEGÚN DEPARTAMENTO, ÁREA DE RESIDENCIA Y TIPO DE COMBUSTIBLE MÁS UTILIZADO PARA COCINAR, 2007

Departamento / Área de residencia / Tipo de combustible más utilizado para cocinar	Total	Tenencia de chimenea		
		Si	No	No especificado
Total	2 690 064	405 475	2 231 786	52 803
Kerosene	199 860	20 701	174 235	4 924
Carbón	170 643	23 926	142 901	3 816
Leña	2 036 901	306 973	1 691 799	38 129
Bosta o estiércol	282 660	53 875	222 851	5 934
Área urbana	1 179 100	213 569	947 544	17 987
Kerosene	193 843	20 100	169 802	3 941
Carbón	156 657	22 555	131 433	2 669
Leña	781 705	155 965	615 350	10 390
Bosta o estiércol	46 895	14 949	30 959	987
Área rural	1 510 964	191 906	1 284 242	34 816
Kerosene	6 017	601	4 433	983
Carbón	13 986	1 371	11 468	1 147
Leña	1 255 196	151 008	1 076 449	27 739
Bosta o estiércol	235 765	38 926	191 892	4 947
Amazonas	66 351	5 448	60 105	798
Kerosene	194	16	152	26
Carbón	416	39	341	36
Leña	65 711	5 389	59 591	731
Bosta o estiércol	30	4	21	5
Área urbana	20 615	2 685	17 693	237
Kerosene	157	14	129	14
Carbón	331	31	273	27
Leña	20 112	2 637	17 283	192
Bosta o estiércol	15	3	8	4
Área rural	45 736	2 763	42 412	561
Kerosene	37	2	23	12
Carbón	85	8	68	9
Leña	45 599	2 752	42 308	539
Bosta o estiércol	15	1	13	1
Áncash	141 264	20 352	118 555	2 357
Kerosene	4 293	484	3 685	124
Carbón	2 083	396	1 577	110
Leña	133 846	19 393	112 390	2 063
Bosta o estiércol	1 042	79	903	60
Área urbana	53 056	11 970	40 313	773
Kerosene	4 166	467	3 591	108
Carbón	1 537	342	1 129	66
Leña	47 302	11 154	35 565	583
Bosta o estiércol	51	7	28	16

Continúa...

CUADRO Nº 5.8
PERÚ: HOGARES EN VIVIENDAS PARTICULARES CON OCUPANTES PRESENTES, POR TENENCIA DE CHIMENEA EN LA COCINA, SEGÚN DEPARTAMENTO, ÁREA DE RESIDENCIA Y TIPO DE COMBUSTIBLE MÁS UTILIZADO PARA COCINAR, 2007

Departamento / Área de residencia / Tipo de combustible más utilizado para cocinar	Total	Tenencia de chimenea		
		Si	No	No especificado
Área rural	88 208	8 382	78 242	1 584
Kerosene	127	17	94	16
Carbón	546	54	448	44
Leña	86 544	8 239	76 825	1 480
Bosta o estiércol	991	72	875	44
Apurímac	88 234	13 409	73 384	1 441
Kerosene	361	31	303	27
Carbón	263	63	175	25
Leña	81 706	12 682	67 747	1 277
Bosta o estiércol	5 904	633	5 159	112
Área urbana	31 838	4 950	26 643	245
Kerosene	282	27	233	22
Carbón	110	29	70	11
Leña	31 224	4 879	26 143	202
Bosta o estiércol	222	15	197	10
Área rural	56 396	8 459	46 741	1 196
Kerosene	79	4	70	5
Carbón	153	34	105	14
Leña	50 482	7 803	41 604	1 075
Bosta o estiércol	5 682	618	4 962	102
Arequipa	80 804	10 222	67 434	3 148
Kerosene	29 841	2 781	26 470	590
Carbón	444	65	311	68
Leña	45 386	6 728	36 674	1 984
Bosta o estiércol	5 133	648	3 979	506
Área urbana	60 341	7 709	51 122	1 510
Kerosene	29 168	2 735	25 967	466
Carbón	406	57	291	58
Leña	29 361	4 684	23 810	867
Bosta o estiércol	1 406	233	1 054	119
Área rural	20 463	2 513	16 312	1 638
Kerosene	673	46	503	124
Carbón	38	8	20	10
Leña	16 025	2 044	12 864	1 117
Bosta o estiércol	3 727	415	2 925	387
Ayacucho	123 318	19 435	101 546	2 337
Kerosene	648	54	515	79
Carbón	303	58	198	47
Leña	115 341	18 526	94 940	1 875
Bosta o estiércol	7 026	797	5 893	336

Continúa...

CUADRO Nº 5.8
PERÚ: HOGARES EN VIVIENDAS PARTICULARES CON OCUPANTES PRESENTES, POR TENENCIA DE CHIMENEA EN LA COCINA, SEGÚN DEPARTAMENTO, ÁREA DE RESIDENCIA Y TIPO DE COMBUSTIBLE MÁS UTILIZADO PARA COCINAR, 2007

Departamento / Área de residencia / Tipo de combustible más utilizado para cocinar	Total	Tenencia de chimenea		
		Si	No	No especificado
Área urbana	55 060	8 574	45 903	583
Kerosene	486	48	388	50
Carbón	149	29	100	20
Leña	53 753	8 407	44 871	475
Bosta o estiércol	672	90	544	38
Área rural	68 258	10 861	55 643	1 754
Kerosene	162	6	127	29
Carbón	154	29	98	27
Leña	61 588	10 119	50 069	1 400
Bosta o estiércol	6 354	707	5 349	298
Cajamarca	255 893	28 203	223 797	3 893
Kerosene	1 187	129	971	87
Carbón	1 532	193	1 255	84
Leña	251 813	27 817	220 326	3 670
Bosta o estiércol	1 361	64	1 245	52
Área urbana	42 247	6 959	34 814	474
Kerosene	899	107	740	52
Carbón	924	134	747	43
Leña	40 328	6 708	33 261	359
Bosta o estiércol	96	10	66	20
Área rural	213 646	21 244	188 983	3 419
Kerosene	288	22	231	35
Carbón	608	59	508	41
Leña	211 485	21 109	187 065	3 311
Bosta o estiércol	1 265	54	1 179	32
Prov. Const. del Callao	17 389	2 016	15 214	159
Kerosene	11 651	1 146	10 432	73
Carbón	2 176	306	1 834	36
Leña	3 562	564	2 948	50
Bosta o estiércol				
Área urbana	17 389	2 016	15 214	159
Kerosene	11 651	1 146	10 432	73
Carbón	2 176	306	1 834	36
Leña	3 562	564	2 948	50
Bosta o estiércol	-	-	-	-
Cusco	195 245	46 589	144 532	4 124
Kerosene	5 764	800	4 797	167
Carbón	2 049	504	1 437	108
Leña	141 432	34 291	104 277	2 864
Bosta o estiércol	46 000	10 994	34 021	985

Continúa...

CUADRO Nº 5.8
PERÚ: HOGARES EN VIVIENDAS PARTICULARES CON OCUPANTES PRESENTES, POR TENENCIA DE CHIMENEA EN LA COCINA, SEGÚN DEPARTAMENTO, ÁREA DE RESIDENCIA Y TIPO DE COMBUSTIBLE MÁS UTILIZADO PARA COCINAR, 2007

Departamento / Área de residencia / Tipo de combustible más utilizado para cocinar	Total	Tenencia de chimenea		
		Si	No	No especificado
Área urbana	64 024	19 578	43 613	833
Kerosene	5 498	761	4 624	113
Carbón	1 659	421	1 174	64
Leña	51 025	16 935	33 557	533
Bosta o estiércol	5 842	1 461	4 258	123
Área rural	131 221	27 011	100 919	3 291
Kerosene	266	39	173	54
Carbón	390	83	263	44
Leña	90 407	17 356	70 720	2 331
Bosta o estiércol	40 158	9 533	29 763	862
Huancavelica	96 789	12 350	82 071	2 368
Kerosene	341	55	254	32
Carbón	245	51	175	19
Leña	78 374	10 828	65 700	1 846
Bosta o estiércol	17 829	1 416	15 942	471
Área urbana	22 794	4 267	18 088	439
Kerosene	279	50	202	27
Carbón	73	26	42	5
Leña	21 481	4 038	17 071	372
Bosta o estiércol	961	153	773	35
Área rural	73 995	8 083	63 983	1 929
Kerosene	62	5	52	5
Carbón	172	25	133	14
Leña	56 893	6 790	48 629	1 474
Bosta o estiércol	16 868	1 263	15 169	436
Huánuco	126 613	20 171	104 871	1 571
Kerosene	1 241	106	1 046	89
Carbón	899	157	684	58
Leña	120 351	19 571	99 487	1 293
Bosta o estiércol	4 122	337	3 654	131
Área urbana	30 456	6 050	24 101	305
Kerosene	815	91	669	55
Carbón	506	86	382	38
Leña	28 958	5 846	22 920	192
Bosta o estiércol	177	27	130	20
Área rural	96 157	14 121	80 770	1 266
Kerosene	426	15	377	34
Carbón	393	71	302	20
Leña	91 393	13 725	76 567	1 101
Bosta o estiércol	3 945	310	3 524	111

Continúa...

CUADRO Nº 5.8
PERÚ: HOGARES EN VIVIENDAS PARTICULARES CON OCUPANTES PRESENTES, POR TENENCIA DE CHIMENEA EN LA COCINA, SEGÚN DEPARTAMENTO, ÁREA DE RESIDENCIA Y TIPO DE COMBUSTIBLE MÁS UTILIZADO PARA COCINAR, 2007

Departamento / Área de residencia / Tipo de combustible más utilizado para cocinar	Total	Tenencia de chimenea		
		Si	No	No especificado
Ica	35 163	4 429	28 298	2 436
Kerosene	6 130	612	5 141	377
Carbón	687	92	498	97
Leña	28 274	3 717	22 627	1 930
Bosta o estiércol	72	8	32	32
Área urbana	23 997	3 215	19 600	1 182
Kerosene	5 853	590	4 964	299
Carbón	637	84	461	92
Leña	17 452	2 534	14 157	761
Bosta o estiércol	55	7	18	30
Área rural	11 166	1 214	8 698	1 254
Kerosene	277	22	177	78
Carbón	50	8	37	5
Leña	10 822	1 183	8 470	1 169
Bosta o estiércol	17	1	14	2
Junín	166 047	56 549	106 919	2 579
Kerosene	4 349	797	3 349	203
Carbón	1 093	281	715	97
Leña	147 455	48 671	96 871	1 913
Bosta o estiércol	13 150	6 800	5 984	366
Área urbana	76 666	33 564	42 173	929
Kerosene	4 182	757	3 260	165
Carbón	886	231	574	81
Leña	66 134	28 800	36 748	586
Bosta o estiércol	5 464	3 776	1 591	97
Área rural	89 381	22 985	64 746	1 650
Kerosene	167	40	89	38
Carbón	207	50	141	16
Leña	81 321	19 871	60 123	1 327
Bosta o estiércol	7 686	3 024	4 393	269
La Libertad	152 206	29 556	120 679	1 971
Kerosene	6 067	1 102	4 764	201
Carbón	10 019	3 784	6 059	176
Leña	133 985	24 462	107 976	1 547
Bosta o estiércol	2 135	208	1 880	47
Área urbana	66 978	18 709	47 535	734
Kerosene	5 928	1 070	4 686	172
Carbón	8 184	3 523	4 516	145
Leña	52 670	14 073	38 212	385
Bosta o estiércol	196	43	121	32

Continúa...

CUADRO Nº 5.8
PERÚ: HOGARES EN VIVIENDAS PARTICULARES CON OCUPANTES PRESENTES, POR TENENCIA DE CHIMENEA EN LA COCINA, SEGÚN DEPARTAMENTO, ÁREA DE RESIDENCIA Y TIPO DE COMBUSTIBLE MÁS UTILIZADO PARA COCINAR, 2007

Departamento / Área de residencia / Tipo de combustible más utilizado para cocinar	Total	Tenencia de chimenea		
		Si	No	No especificado
Área rural	85 228	10 847	73 144	1 237
Kerosene	139	32	78	29
Carbón	1 835	261	1 543	31
Leña	81 315	10 389	69 764	1 162
Bosta o estiércol	1 939	165	1 759	15
Lambayeque	89 902	14 643	73 413	1 846
Kerosene	2 485	399	1 947	139
Carbón	25 896	4 842	20 747	307
Leña	61 466	9 393	50 688	1 385
Bosta o estiércol	55	9	31	15
Área urbana	46 878	9 648	36 744	486
Kerosene	2 313	345	1 858	110
Carbón	24 235	4 578	19 510	147
Leña	20 298	4 716	15 361	221
Bosta o estiércol	32	9	15	8
Área rural	43 024	4 995	36 669	1 360
Kerosene	172	54	89	29
Carbón	1 661	264	1 237	160
Leña	41 168	4 677	35 327	1 164
Bosta o estiércol	23	-	16	7
Lima	189 786	25 057	159 420	5 309
Kerosene	85 271	8 464	75 379	1 428
Carbón	28 256	4 139	23 403	714
Leña	75 060	12 263	59 733	3 064
Bosta o estiércol	1 199	191	905	103
Área urbana	162 792	21 286	138 102	3 404
Kerosene	84 342	8 345	74 745	1 252
Carbón	27 601	4 026	22 942	633
Leña	50 535	8 860	40 185	1 490
Bosta o estiércol	314	55	230	29
Área rural	26 994	3 771	21 318	1 905
Kerosene	929	119	634	176
Carbón	655	113	461	81
Leña	24 525	3 403	19 548	1 574
Bosta o estiércol	885	136	675	74
Loreto	121 465	4 650	114 477	2 338
Kerosene	5 938	475	5 235	228
Carbón	18 172	1 254	16 748	170
Leña	97 232	2 921	92 398	1 913
Bosta o estiércol	123	-	96	27

Continúa...

CUADRO Nº 5.8
PERÚ: HOGARES EN VIVIENDAS PARTICULARES CON OCUPANTES PRESENTES, POR TENENCIA DE CHIMENEA EN LA COCINA, SEGÚN DEPARTAMENTO, ÁREA DE RESIDENCIA Y TIPO DE COMBUSTIBLE MÁS UTILIZADO PARA COCINAR, 2007

Departamento / Área de residencia / Tipo de combustible más utilizado para cocinar	Total	Tenencia de chimenea		
		Si	No	No especificado
Área urbana	64 782	4 014	60 207	561
Kerosene	5 536	401	5 005	130
Carbón	17 690	1 249	16 328	113
Leña	41 490	2 364	38 820	306
Bosta o estiércol	66	-	54	12
Área rural	56 683	636	54 270	1 777
Kerosene	402	74	230	98
Carbón	482	5	420	57
Leña	55 742	557	53 578	1 607
Bosta o estiércol	57	-	42	15
Madre de Dios	12 427	882	10 996	549
Kerosene	116	7	90	19
Carbón	6 243	493	5 597	153
Leña	6 062	382	5 305	375
Bosta o estiércol	6	-	4	2
Área urbana	6 615	649	5 812	154
Kerosene	106	6	86	14
Carbón	5 141	463	4 613	65
Leña	1 365	180	1 112	73
Bosta o estiércol	3	-	1	2
Área rural	5 812	233	5 184	395
Kerosene	10	1	4	5
Carbón	1 102	30	984	88
Leña	4 697	202	4 193	302
Bosta o estiércol	3	-	3	-
Moquegua	18 696	2 056	15 902	738
Kerosene	3 791	387	3 309	95
Carbón	71	11	44	16
Leña	14 451	1 634	12 237	580
Bosta o estiércol	383	24	312	47
Área urbana	11 280	1 429	9 578	273
Kerosene	3 701	380	3 250	71
Carbón	49	7	28	14
Leña	7 461	1 035	6 251	175
Bosta o estiércol	69	7	49	13
Área rural	7 416	627	6 324	465
Kerosene	90	7	59	24
Carbón	22	4	16	2
Leña	6 990	599	5 986	405
Bosta o estiércol	314	17	263	34

Continúa...

CUADRO Nº 5.8
PERÚ: HOGARES EN VIVIENDAS PARTICULARES CON OCUPANTES PRESENTES, POR TENENCIA DE CHIMENEA EN LA COCINA, SEGÚN DEPARTAMENTO, ÁREA DE RESIDENCIA Y TIPO DE COMBUSTIBLE MÁS UTILIZADO PARA COCINAR, 2007

Departamento / Área de residencia / Tipo de combustible más utilizado para cocinar	Total	Tenencia de chimenea		
		Si	No	No especificado
Pasco	37 979	16 404	20 458	1 117
Kerosene	1 186	272	836	78
Carbón	737	583	116	38
Leña	30 715	12 581	17 472	662
Bosta o estiércol	5 341	2 968	2 034	339
Área urbana	16 419	8 036	8 080	303
Kerosene	1 137	262	810	65
Carbón	664	556	80	28
Leña	13 586	6 312	7 098	176
Bosta o estiércol	1 032	906	92	34
Área rural	21 560	8 368	12 378	814
Kerosene	49	10	26	13
Carbón	73	27	36	10
Leña	17 129	6 269	10 374	486
Bosta o estiércol	4 309	2 062	1 942	305
Piura	221 427	18 307	199 840	3 280
Kerosene	3 827	334	3 235	258
Carbón	60 004	5 834	53 162	1 008
Leña	157 501	12 134	143 380	1 987
Bosta o estiércol	95	5	63	27
Área urbana	128 413	12 516	114 281	1 616
Kerosene	3 578	321	3 041	216
Carbón	55 516	5 640	49 226	650
Leña	69 278	6 551	61 993	734
Bosta o estiércol	41	4	21	16
Área rural	93 014	5 791	85 559	1 664
Kerosene	249	13	194	42
Carbón	4 488	194	3 936	358
Leña	88 223	5 583	81 387	1 253
Bosta o estiércol	54	1	42	11
Puno	261 721	41 810	216 401	3 510
Kerosene	14 804	1 461	13 042	301
Carbón	691	158	468	65
Leña	75 582	11 572	63 042	968
Bosta o estiércol	170 644	28 619	139 849	2 176
Área urbana	74 569	16 402	57 278	889
Kerosene	13 837	1 408	12 201	228
Carbón	558	138	365	55
Leña	30 676	6 767	23 568	341
Bosta o estiércol	29 498	8 089	21 144	265

Continúa...

CUADRO Nº 5.8
PERÚ: HOGARES EN VIVIENDAS PARTICULARES CON OCUPANTES PRESENTES, POR TENENCIA DE CHIMENEA EN LA COCINA, SEGÚN DEPARTAMENTO, ÁREA DE RESIDENCIA Y TIPO DE COMBUSTIBLE MÁS UTILIZADO PARA COCINAR, 2007

Departamento / Área de residencia / Tipo de combustible más utilizado para cocinar	Total	Tenencia de chimenea		
		Si	No	No especificado
Área rural	187 152	25 408	159 123	2 621
Kerosene	967	53	841	73
Carbón	133	20	103	10
Leña	44 906	4 805	39 474	627
Bosta o estiércol	141 146	20 530	118 705	1 911
San Martín	109 466	6 218	100 816	2 432
Kerosene	488	38	358	92
Carbón	640	61	489	90
Leña	108 258	6 116	99 915	2 227
Bosta o estiércol	80	3	54	23
Área urbana	52 977	4 691	47 397	889
Kerosene	374	36	273	65
Carbón	474	57	359	58
Leña	52 071	4 597	46 729	745
Bosta o estiércol	58	1	36	21
Área rural	56 489	1 527	53 419	1 543
Kerosene	114	2	85	27
Carbón	166	4	130	32
Leña	56 187	1 519	53 186	1 482
Bosta o estiércol	22	2	18	2
Tacna	24 051	2 619	20 832	600
Kerosene	8 777	679	8 011	87
Carbón	334	32	277	25
Leña	14 074	1 843	11 793	438
Bosta o estiércol	866	65	751	50
Área urbana	17 201	1 838	15 055	308
Kerosene	8 502	664	7 774	64
Carbón	311	31	257	23
Leña	7 811	1 093	6 524	194
Bosta o estiércol	577	50	500	27
Área rural	6 850	781	5 777	292
Kerosene	275	15	237	23
Carbón	23	1	20	2
Leña	6 263	750	5 269	244
Bosta o estiércol	289	15	251	23
Tumbes	11 120	809	9 689	622
Kerosene	326	13	245	68
Carbón	3 054	170	2 712	172
Leña	7 728	626	6 724	378
Bosta o estiércol	12	-	8	4

Continúa...

CUADRO Nº 5.8
PERÚ: HOGARES EN VIVIENDAS PARTICULARES CON OCUPANTES PRESENTES, POR TENENCIA DE CHIMENEA EN LA COCINA, SEGÚN DEPARTAMENTO, ÁREA DE RESIDENCIA Y TIPO DE COMBUSTIBLE MÁS UTILIZADO PARA COCINAR, 2007

Departamento / Área de residencia / Tipo de combustible más utilizado para cocinar	Total	Tenencia de chimenea		
		Si	No	No especificado
Área urbana	7 933	653	6 881	399
Kerosene	320	13	240	67
Carbón	2 718	165	2 423	130
Leña	4 886	475	4 212	199
Bosta o estiércol	9	-	6	3
Área rural	3 187	156	2 808	223
Kerosene	6	-	5	1
Carbón	336	5	289	42
Leña	2 842	151	2 512	179
Bosta o estiércol	3	-	2	1
Ucayali	46 708	3 291	42 137	1 280
Kerosene	784	59	669	56
Carbón	4 336	360	3 879	97
Leña	41 536	2 869	37 558	1 109
Bosta o estiércol	52	3	31	18
Área urbana	23 780	2 161	21 317	302
Kerosene	733	56	634	43
Carbón	4 122	346	3 709	67
Leña	18 886	1 756	16 951	179
Bosta o estiércol	39	3	23	13
Área rural	22 928	1 130	20 820	978
Kerosene	51	3	35	13
Carbón	214	14	170	30
Leña	22 650	1 113	20 607	930
Bosta o estiércol	13	-	8	5
Lima Metropolitana 1/	143 526	16 573	124 441	2 512
Kerosene	90 012	8 656	80 313	1 043
Carbón	27 453	3 747	23 132	574
Leña	26 061	4 170	20 996	895
Bosta o estiércol	0	0	0	0
Área urbana	142 536	16 505	123 714	2 317
Kerosene	89 817	8 646	80 169	1 002
Carbón	27 382	3 736	23 094	552
Leña	25 337	4 123	20 451	763
Bosta o estiércol	0	0	0	0
Área rural	990	68	727	195
Kerosene	195	10	144	41
Carbón	71	11	38	22
Leña	724	47	545	132

Continúa...

CUADRO Nº 5.8

PERÚ: HOGARES EN VIVIENDAS PARTICULARES CON OCUPANTES PRESENTES, POR TENENCIA DE CHIMENEA EN LA COCINA, SEGÚN DEPARTAMENTO, ÁREA DE RESIDENCIA Y TIPO DE COMBUSTIBLE MÁS UTILIZADO PARA COCINAR, 2007

Conclusión.

Departamento / Área de residencia / Tipo de combustible más utilizado para cocinar	Total	Tenencia de chimenea		
		Sí	No	No especificado
Lima Provincias 2/	63 649	10 500	50 193	2 956
Kerosene	6 910	954	5 498	458
Carbón	2 979	698	2 105	176
Leña	52 561	8 657	41 685	2 219
Bosta o estiércol	1 199	191	905	103
Área urbana	37 645	6 797	29 602	1 246
Kerosene	6 176	845	5 008	323
Carbón	2 395	596	1 682	117
Leña	28 760	5 301	22 682	777
Bosta o estiércol	314	55	230	29
Área rural	26 004	3 703	20 591	1 710
Kerosene	734	109	490	135
Carbón	584	102	423	59
Leña	23 801	3 356	19 003	1 442
Bosta o estiércol	885	136	675	74

1/ Comprende la provincia de Lima y la Provincia Constitucional del Callao.

2/ Comprende el departamento de Lima, excepto la provincia de Lima.

Fuente : INEI - Censos Nacionales 2007: XI de Población y VI de Vivienda.

Ficha Técnica

1. FINALIDAD

Suministrar información estadística, demográfica, social y económica actualizada y oportuna, a niveles políticos administrativos para la toma de decisiones.

2. OBJETIVOS

2.1 OBJETIVOS GENERALES

Obtener estadísticas demográficas y socio económicas de la población y de las características y servicios básicos que poseen las viviendas.

2.2 OBJETIVOS ESPECÍFICOS

- Empadronamiento de la población
- Conocimiento de la estructura de la población
- Conocimiento de las características de las viviendas
- Servir de base para la elaboración de estadísticas por muestreo
- Servir de base para construir Sistemas de Información
- Servir de base para estudios demográficos
- Cuantificar el grado de equipamiento de los hogares para estudios de pobreza
- Actualización y normalización de instrumentos de infraestructura estadística
- Atender las necesidades estadísticas de carácter internacional

3. CARACTERÍSTICAS TÉCNICAS

3.1 TIPO DE CENSO

El Censo fue de Hecho, es decir, la población de estudio estuvo constituida por todas las personas que se encontraron en la vivienda en el "momento del censo" (cero horas del día del censo)

3.2 COBERTURA DEL CENSO

3.2.1 Geográfica.- Los Censos de Población y Vivienda se efectuó de forma simultánea en todo el territorio nacional y en sus aguas jurisdiccionales.

3.2.2 Temporal.- Se desarrolló en un solo día en el área urbana y a lo largo de 15 días calendarios en el área rural.

3.2.3 Temática.- La temática a investigar comprendió:

- *Primera sección*: Localización de la vivienda y número de hogares (15 preg.)
- *Segunda sección*: Características y servicios de la vivienda (12 preg.)
- *Tercera sección*: Características del hogar (6 preg.)
- *Cuarta sección*: Personas que conforman el hogar (2 preg.)
- *Quinta sección*: Características de la población (29 preg.)

3.3 UNIDADES DE INVESTIGACIÓN

Estuvo constituido por todas las personas que se encontraron en la vivienda en el "momento censal", los hogares y las viviendas (particulares y colectivas).

3.4 PERÍODOS DE REFERENCIA

Los períodos de referencia de las variables a investigar, son los siguientes:

- En la *segunda sección*: Características y servicios de la Vivienda
  - Día de la entrevista
- En la *tercera sección*: Características del hogar
  - Día de la entrevista
- En la *cuarta sección*: Personas que conforman el hogar
  - Día de la entrevista
- En la *Quinta sección*: Características de la Población
  - Día de la entrevista
  - Semana pasada
  - Hace 5 años

3.5 PERÍODOS DE EMPADRONAMIENTO

Los períodos de empadronamiento fueron los siguientes:

- Área urbana: 1 día (21 de octubre del 2007)
- Área rural: 15 días (22 de octubre al 5 de noviembre del 2007)

3.6 MÉTODO DE LA ENTREVISTA

El método empleado fue la entrevista directa, con personal capacitado, siendo en su mayoría alumnos del 5to. año de educación secundaria y alumnos de educación superior. Los informantes fueron las personas de 12 años y más de edad que se encontraban en la vivienda.

4. MÉTODOS Y DOCUMENTOS

- Ejecución de Pruebas Metodológicas en las actividades censales

Pruebas Conceptuales	3
Pruebas Pilotos	11
Prueba Experimental	1

- Integración y sistematización de los procedimientos de las actividades antes, durante y después del censo

Elaboración de Metodologías	10
Elaboración de Sistemas	10

- Producción metodológica.

Metodologías elaboradas	10
Manuales	163
Documentos de monitoreo	35

5. FORMACION DE AREAS DE EMPADRONAMIENTO

- **Actualización Cartográfica y Registro de Viviendas.**
  Es el conjunto de tareas de campo y gabinete, destinadas a obtener:

Planos actualizados
Directorio de viviendas
La actividad se desarrolló en 334 distritos

Producto	N° Distritos	% Población	% Viviendas
Total	1 833	100,0	100,0
Con Actualización/Registro	334	86,6	83,5
Sin Actualización/Registro	1499	13,4	16,5

- Productos

Planos Urbanos Actualizados	1 127
Directorio de Viviendas	4 989 317
Áreas de Empadronamiento	575 762

6. CAPACITACIÓN

Comprende a los métodos y técnicas utilizadas en los diferentes niveles de capacitación, se elaboraron ayudas pedagógicas, a continuación detallamos los cursos de capacitación ejecutados:

Nombre del Curso	Nº Cursos	Nº Aulas	Total Personas Capacitadas
TOTAL	16	28 690	698 155
Actualización Cartográfica y Registro	1	47	1 620
Segmentación	1	20	672
Embalaje de documentos y material censal	1	9	300
Empadronamiento	8	28 561	693 813
Distribución y recepción de archivo	1	10	322
Consistencia Básica	1	18	600
Consistencia de Datos (Pre Censo)	1	8	250
Consistencia de Datos (Post Censo)	1	16	550
Consistencia Interna, Externa y Tabulados	1	1	28

7. LOGÍSTICA Y ARCHIVO

Comprende a la distribución y recepción de material censal a todos los distritos del país, a continuación detallamos el total de documentos y material censal en kilos distribuidos y recepcionados:

Tareas	Peso Aprox. (Kg.)
Distribución de documentos y material censal para capacitación y empadronamiento	736 061
Recepción de documentos y material censal de empadronamiento	692 475

8. OPERACIÓN DE CAMPO

- 1,831 COMITÉS DE COOPERACIÓN Y APOYO A LOS CENSOS fueron constituidos a nivel Departamental, Provincial y Distrital.

- 11,574 OFICINAS CENSALES se constituyeron y conformaron en todo el país, de acuerdo a cada ámbito de la organización territorial censal.

- 120 INFORMES DE REPORTE DE AVANCE.

- 21,000 LLAMADAS fueron atendidas mediante el CALL CENTER.

- 625,994 FUNCIONARIOS CENSALES participaron para la organización del empadronamiento a nivel nacional, de los cuales:

" Funcionarios GERENCIALES: 2,406
" Funcionarios OPERATIVOS: 623,588

9. PROCESAMIENTO

- Sistemas Elaborados

Registro de Viviendas y Establecimientos
Sistema de Convocatoria y Registro de Personal
Sistema de Monitoreo y Seguimiento de las Actividades y Procesos.
Sistema de Control y Registro de Documentos (UDRA)
Sistema de Procesamiento del Cuestionario Censal.
Sistema de Codificación
Página Web de los Censos 2007
Sistema de Consulta

- Aseguramiento de Calidad

El software CSpro generó estadísticas de calidad que permitió controlar y evaluar el proceso de digitación.

- Entrada de Datos

El total de cuestionarios procesados fue de 8'715,619.

10. CONSISTENCIA DE LA INFORMACIÓN

Comprende las etapas de cobertura, Estructura, codificación e imputación.

Integración y Sistematización de la Actividad

Cobertura	
Total de Registros coberturados	8'715,619
Estructura	
Total de Base de Datos	1 831
Total de Registros Bd Población	27'412,157
Total de Registros Bd Vivienda	8'612,988
Codificación (Automática y Asistida)	
Total de Variables Económicas	30' 698,992
Total de Variables de Migración	20'984,483
Total de Variables Alternativa "Otros"	1' 015,727

Autoridades y Funcionarios que participaron en la preparación y ejecución de los Censos Nacionales 2007: XI Población y VI de Vivienda

COMISIÓN CONSULTIVA DE LOS CENSOS NACIONALES 2007

Presidente	Renán Quispe Llanos Jefe del INEI
Secretario Técnico	Gaspar Morán Flores Director Nacional de la DNCE

MIEMBROS CONFORMANTES

Asamblea Nacional de Rectores	Elipio Moreno Moreno
Presidencia Consejo de Ministros	Pedro Chávez Farfán
INDEPA	Ronald Ibarra Gonzales
Conferencia Episcopal	Víctor Lainez Cárdenas
Ministerio Agricultura	César Mancilla Aguilar Víctor Villar Agurto Santos Masa Silupu
Ministerio del Comercio Exterior y Turismo	Enrique Garrido Lecca
Ministerio de Defensa	Jorge J. Olivera Silva
Ministerio de Economía y Finanzas	Javier Kapsoli Salinas
Ministerio de Educación	Germán Reaño Álvarez
Ministerio de Energía y Minas	Rafael Cárdenas Vanini Adolfo Horna Blas
Ministerio de Justicia	Roxana Alvarado Arévalo Claudia Ayala Calderón
Ministerio de la Mujer y Desarrollo Social	Ricardo Villamontes Blas Víctor Quispe Peña
Ministerio de la Producción	Héctor Murayama Konishi José Quispe Cacho
Ministerio de Relaciones Exteriores	Miguel Córdova Cuba Marco Choquecillo Peña
Ministerio de Salud	César Alcántara Loayza Lydia Mendoza Lara
Ministerio de Trabajo y Promoción del Empleo	Luis Arana Santolaya
Ministerio de Transporte y Comunicaciones	Julio Escobar Abril
Ministerio de Vivienda, Construcción y Saneamiento	Daniel Torres Soria Olinda Yaringaño Quispe
Ministerio del Interior	Carlos Gil Valverde

INSTITUTO NACIONAL DE ESTADÍSTICA E INFORMÁTICA

COMITÉ DIRECTIVO INSTITUCIONAL

Renán Quispe Llanos
Jefe del INEI

Aníbal Sánchez Aguilar
Sub Jefe del INEI

Eduardo Díaz Zárate
Secretario General del INEI

Ramón De La Cruz Yupanqui
Asesor en Censos y Encuestas

Gloria Loza Martínez
Asesor en Demografía y Población

Javier Vásquez Chihuán
Asesor en Actividad Económica

Lupe Berrocal de Montestruque
Asesor en Condiciones de Vida

María Álvarez Rivas
Asesor en Investigación Operativa

Gaspar Morán Flores
Director Nacional
Dirección Nacional de Censos y Encuestas

Arturo Arias Chumpitaz
Director Nacional Adjunto
Dirección Nacional de Censos y Encuestas

María Esther Cutimbo Gil
Directora Técnica
Oficina Técnica de Planificación, Presupuesto y Cooperación Técnica

Norbil Valderrama
Director Técnico
Oficina Técnica de Asesoría Jurídica

José Luis Álvarez Aguilar
Director Técnico
Oficina de Control Institucional

Marleni Orillo Huamán
Directora Técnica
Oficina Técnica de Difusión

Rofilia Ramírez Ramírez
Directora Técnica
Dirección Técnica de Demografía e Indicadores Sociales

Nancy Hidalgo Calle
Directora Técnica Adjunta
Dirección Técnica de Demografía e Indicadores Sociales

José García Zanabria
Director Técnico
Dirección Técnica de Indicadores Económicos

Lilia Montoya Sánchez
Directora Técnica Adjunta
Dirección Técnica de Indicadores Económicos

Boris López Acuña
Director Técnico
Oficina de Defensa Nacional

Alejandro Vílchez de los Ríos
Director Técnico
Oficina Técnica de Estadísticas Departamentales

Arturo Camarena Chuquipoma
Director Nacional
Dirección Nacional de Cuentas Nacionales

Gustavo Chávez Villacorta
Director Nacional Adjunto
Dirección Nacional de Cuentas Nacionales

Eduardo Villa Morocho
Director Técnico
Escuela Nacional de Estadística e Informática

Genara Rivera Araujo
Directora Técnica
Centro de Investigación y Desarrollo

Daniel Maguiña Huerta
Director Técnico
Oficina Técnica de Informática

Manuel Díaz Arana
Director Técnico
Oficina Técnica de Administración

ASISTENCIA TÉCNICA INTERNACIONAL

Orual Andina Barboza
UNFPA

Víctor Lozano Díaz
OIM

Ari Do Nascimiento Silva
UNFPA

Carlos Ellis
UNFPA

Giomar Bay
CELADE

COMITÉS TÉCNICOS DE LOS CENSOS

Gaspar Morán Flores
Director Nacional
Dirección Nacional de Censos y Encuestas

Arturo Arias Chumpitaz
Director Nacional Adjunto
Dirección Nacional de Censos y Encuestas

CARTOGRAFÍA

Carlos Santur Alberca
Digna Mateo Igreda
Eva Aguado Molina
Silvia Angulo Vera:
Milagros Granda Carrión
José García-Godos Jara
Héctor Saavedra Mora

METODOLOGÍA Y SEGMENTACIÓN

Isabel Valladares Alcántara
Raquel Frassinetti Ybarguen
Carolina Cartolín Rosado
Gisela Cañote Fajardo
Lucía Gutiérrez Bravo
Rubén Espinoza Rojas
Luis Pérez Cerdeña
Carlos Pino Moreno
Wilder Chávez Martínez
Rosa Blas Alcántara
José Luis Huertas Chumbes
José Díaz Aguilar
Gustavo García Moreno
Liz Rodríguez Zea

CAPACITACIÓN

Eduardo Villa Morocho
Dante Carhuavilca Bonett
Saúl García Mendoza
Juvenal Miranda Gonzales
Esther Roldán Jaramillo
Mary Helen Reyes Díaz

LOGÍSTICA Y ARCHIVO

Mario Bellido Castillo
Walter Chirinos Portugal
Ricardo Rivera Leyva
Julio Castillo Barrón
Julio Díaz Chanduy

EVALUACIÓN CENSAL/CONTROL DE CALIDAD

Juan Valverde Quesada
Raúl Rengifo Mori

Luis Limaco De La Cruz
Zoila Ortiz Miguel
Alejandro Roca Álvarez
Walter Abanto Chávez
Katy Andrade Palomares

EMPADRONAMIENTO

Alejandro Guzmán Urpi
Pedro Córdova Barreto
Luis Apolaya Ingunza
Juan Vera Aguilar
Eduardo Fiestas Samamé
Lucía Gaslac Torres
César Pantoja Olaya
Alfredo Contreras Contreras
Rubén Ledesma Quiroz
Francisco Jáuregui Laveriano

EMPADRONAMIENTO ESPECIAL

Pedro Millares Elías
Carmen Rodríguez Cabrera

COORDINACIÓN DEPARTAMENTAL

Alejandro Vílchez de los Ríos
Marianella Claudet Cava

COMUNIDADES NATIVAS

Boris López Acuña
Pablo Inga Medina

PROCESAMIENTO

Daniel Maguiña Huerta
Norma Gutiérrez Peña
Bertha Arcondo Huanaco
Aurora Valenzuela
Betty Yactayo Sánchez
Dora Serrano
Martha Rodríguez
Víctor Cabello Pajuelo
Jannet Martínez
Luis Soldevilla
Leoncio Torrejón
Oscar Álvaro

CONSISTENCIA DE DATOS

Martha De La Cruz Tarmeño
César Frassinetti Ochoa
Jorge Lazo Valdivia
Alfredo Ramos Huamaní
Jéssica Paredes Ávalos
Martha Tizón Palacios

ANÁLISIS DE RESULTADOS

Rofilia Ramírez Ramírez
Cirila Gutiérrez Espino
Héctor Benavides Rullier
Elva Dávila Tanco
Dilcia Durand Carrión
Zoraida Castro Angeles
Bertha Orjeda Túpac Yupanqui
Doris Mendoza Loyola
Ricardo Córdova Córdova
Jorge Colina Portal

PROMOCIÓN Y DIFUSIÓN

Marlene Orillo Huamán
Francisco Casaretto Fonseca
Francisco Costa Aponte
Teresa Gaspar Velásquez
Marco Zambrano Pomareda
Mariella Pajuelo Purizaca
Manuel Díaz Sánchez
Pedro Trujillo Espinoza
Ilda Ortega Alfaro
Elena Chiroque Hisves
Guido Trujillo Valdiviezo
Jorge Maza Milla
Pedro Reto Núñez
Rocío Gamarra Juárez
Gladys Álvarez Moreno
Rosa Rivera Fajardo
Patricia Risco Alegre

SEGURIDAD CENSAL

Boris López Acuña
Humberto Tragodara Flores

NORMAS LEGALES

Norbil Valderrama Díaz
Carmen Ale Dueñas

ADMINISTRACIÓN FINANCIERA

COORDINACIÓN PRESUPUESTAL INEI

María Esther Cutimbo Gil
Manuel Carmona Martínez

COORDINACIÓN ADMINISTRATIVA INEI

Manuel Díaz Arana
Jaime Bendrell Alor

COORDINACIÓN ADMINISTRATIVA DNCE

Jorge Pando Simonetti
José Morales Cahua
Carmen Assante Díaz
Marisella Tapia Mallma
Sonia Trinidad Ramírez

COORDINACIÓN PROYECTO INEI UNFPA

Manuel Díaz Arana

APOYO DE LAS FUERZAS ARMADAS Y POLICIALES A LOS CENSOS NACIONALES 2007

MINISTERIO DE DEFENSA

Ministro
Embajador ALLAN WAGNER TIZÓN

Vice Ministro de Defensa y Director General de Política y Estrategia
Dr. FABIÁN NOVAK TALAVERA

Jefe del Comando Conjunto de las Fuerzas Armadas
Almirante JORGE MONTOYA MANRIQUE

Comandante General del Ejército
Gral. EP EDWIN DONAYRE GOTZCH

Comandante General de la Fuerza Aérea del Perú
Tnte. Gral. FAP MIGUEL GOMEZ VIZCARRA

Comandante General de la Marina de Guerra del Perú
Almirante EDUARDO DANCOURT ADRIANZEN

PUESTO DE COMANDO EN EL MINDEF EN APOYO DE LOS CENSOS NACIONALES 2007

Coordinador General
Mayor Gral. FAP LUIS MIGUEL PICARDO MARTÍNEZ

Representante del Comando Conjunto de las Fuerzas Armadas (CCFFAA)
Crnel. EP VICTOR CABRERA RODRÍGUEZ

Representante del Ejército Peruano (EP)
Crnel. EP ALBERTO JAVIER BURMESTER PARDO FIGUEROA

Representante de la Fuerza Aérea del Perú (FAP)
Mayor FAP JORGE VÉRTIZ MALABRIGO

Representante de la Marina de Guerra del Perú
Cap. de Navío MANUEL CARMONA BERNASCONI

MINISTERIO DEL INTERIOR

Ministro
Econ. LUIS JUAN ALVA CASTRO

Vice Ministro del Interior
Gral. PNP (r) DANILO GUEVARA ZEGARRA

Director General de la Policía Nacional del Perú
Gral. PNP DAVID RODRÍGUEZ SEGEU

Jefe de Estado Mayor de la Dirección General de la PNP
Gral. PNP JULIO COA MARIÑO

Coordinador de la PNP ante el INEI
Crnel. PNP ADOLFO SEMINO CORDOVA

Director Ejecutivo de Operaciones Policiales de la PNP
Gral. PNP EDUARDO JESÚS MONTERO ROMERO

Director de Educación y Doctrina Policial
Crnel. PNP VIRGILIO PALOMINO CRUZ

Director General de Gobierno Interior
Dr. VÍCTOR LÓPEZ ORIHUELA

Jefe de la VII Dirección Territorial Policial - Lima
Gral. PNP OCTAVIO SALAZAR MIRANDA

Jefe de Estado Mayor de la VII DIRTEPOL - Lima
Crnel. ARMANDO ADOLFO MARTÍNEZ SALAZAR

Comandos Operativos

Generales PNP - Directores Territoriales de la PNP
Jefes de los Frentes Policiales del Huallaga y VRAE

Órganos de Apoyo

Dirección de Seguridad (DIRSEG)
Dirección de Operaciones Especiales (DIROES)
Dirección Contra el Terrorismo (DIRCOTE)
Dirección de Investigación Criminal (DIRINCRI)
Dirección de Protección de Carreteras (DIRPROCAR)
Dirección de Defensa Nacional y Control de Fronteras (DIRDFNYCF)
Dirección de Seguridad Aeroportuaria (DIRSEAER)
Dirección de Seguridad de Penales (DIRSEPEN)
Dirección de Inteligencia (DIRINT)
Dirección de Aviación Policial (DIRAVPOL)
Dirección de Telemática (DIRTEL)
Dirección de Logística (DIRLOG)
Dirección de Información (DIRINFO)