INEI
INSTITUTO NACIONAL DE ESTADISTICA E INFORMATICA

Cuentas Nacionales del Perú

Producto Bruto Interno Por Departamentos 2001 - 2012

Año Base 1994

Lima, Octubre 2013

Instituto Nacional de Estadística e Informática
Av. General Garzón Nº 658, Jesús María, Lima 11 PERÚ
Teléfonos: (511) 433-8398 431-1340 Fax: 433-3591
Web: www.inei.gob.pe
Octubre, 2013

Impreso en los talleres gráficos de:
Oficina de Impresiones del Instituto Nacional de Estadística e Informática

Tiraje : 300 ejemplares

Hecho el Depósito Legal en la Biblioteca Nacional del Perú Nº **2013-15807**

PRESENTACION

El Instituto Nacional de Estadística e Informática (INEI), órgano rector del Sistema Estadístico Nacional, pone a disposición de las instituciones públicas, privadas y usuarios en general, el documento **"Cuentas Nacionales del Perú: Producto Bruto Interno por Departamentos 2001-2012"**, que presenta el Producto Bruto Interno (PBI) por departamentos a precios corrientes y constantes del año base 1994, calculado por el método de la producción de acuerdo con el Sistema de Cuentas Nacionales.

La estimación del Valor Agregado Bruto (VAB) por actividad económica, según departamentos del año 2012, al igual que la estimación del PBI del país para este mismo año, se realizó utilizado información de precios, volúmenes y valores de la producción, así como, información estadística de registros administrativos de la Superintendencia Nacional de Administración Tributaria (SUNAT), Superintendencia de Banca, Seguros y Administradora de Fondos de Pensiones (SBS), Sistema Integrado de Administración Financiera (SIAF), de la Encuesta Nacional de Hogares (ENAHO), de las Encuestas Mensuales, y de las Oficinas Departamentales de Estadística e Informática.

Para el cálculo del Producto Bruto Interno por actividad económica, según departamento correspondiente al periodo 2001-2011, se utilizó la información proporcionada por las empresas informantes a la Encuesta Económica Anual (EEA), clasificadas por actividad económica y por departamentos.

El documento consta de cuatro capítulos, el primero muestra el análisis de las actividades económicas por departamentos. En el segundo y tercer capítulo se presentan los niveles del PBI y cuadros estadísticos. Finalmente, en el cuarto capítulo se desarrolla el proceso metodológico utilizado en el cálculo.

El INEI expresa de manera especial su agradecimiento y reconocimiento a los órganos integrantes del Sistema Estadístico Nacional y a las empresas públicas y privadas, por la información proporcionada para la ejecución del presente documento.

Lima, octubre 2013

Instituto Nacional de Estadística e Informática

INDICE

PRESENTACION 3

I. Características de la Economía Departamental

1 Producto Bruto Interno 21
2 Actividades Económicas 27
2.1 Agricultura, Caza y Silvicultura 27
2.2 Pesca 32
2.3 Extracción de Minerales e Hidrocarburos 38
2.4 Manufactura 48
2.5 Electricidad y Agua 52
2.6 Construcción 56
2.7 Comercio 61
2.8 Transportes y Comunicaciones 63
2.9 Restaurantes y Hoteles 66
2.10 Servicios Gubernamentales 70
2.11 Otros Servicios 79

II. Cuadros Estadísticos

2.1. Actividades Económicas por años, según Departamentos

Valores a Precios Constantes de 1994

Cuadro N° 1: Perú 89
Cuadro N° 2: Participación del VAB en el PBI 90
Cuadro N° 3 Variación Porcentual del Índice de Volumen Físico 91

Cuadro N° 4 Agricultura, Caza y Silvicultura 92
Cuadro N° 5 Estructura Porcentual 93
Cuadro N° 6 Variación Porcentual del Índice de Volumen Físico 94

Cuadro N° 7 Pesca 95
Cuadro N° 8: Estructura Porcentual 96
Cuadro N° 9: Variación Porcentual del Índice de Volumen Físico 97

Cuadro N° 10: Minería 98
Cuadro N° 11: Estructura Porcentual 99
Cuadro N° 12: Variación Porcentual del Índice de Volumen Físico 100

Cuadro N° 13: Manufactura 101
Cuadro N° 14: Estructura Porcentual 102
Cuadro N° 15: Variación Porcentual del Índice de Volumen Físico 103

Cuadro N° 16: Electricidad y Agua 104
Cuadro N° 17: Estructura Porcentual 105
Cuadro N° 18: Variación Porcentual del Índice de Volumen Físico 106

Cuadro N° 19: Construcción 107
Cuadro N° 20: Estructura Porcentual 108
Cuadro N° 21: Variación Porcentual del Índice de Volumen Físico 109

Cuadro N° 22: Comercio 110
Cuadro N° 23: Estructura Porcentual 111
Cuadro N° 24: Variación Porcentual del Índice de Volumen Físico 112

Cuadro N° 25: Transporte y Comunicaciones 113
Cuadro N° 26: Estructura Porcentual 114
Cuadro N° 27: Variación Porcentual del Índice de Volumen Físico 115

Cuadro N° 28: Restaurantes y Hoteles 116
Cuadro N° 29: Estructura Porcentual 117
Cuadro N° 30: Variación Porcentual del Índice de Volumen Físico 118

Cuadro N° 31: Servicios Gubernamentales 119
Cuadro N° 32: Estructura Porcentual 120
Cuadro N° 33: Variación Porcentual del Índice de Volumen Físico 121

Cuadro N° 34: Otros Servicios 122
Cuadro N° 35: Estructura Porcentual 123
Cuadro N° 36: Variación Porcentual del Índice de Volumen Físico 124

Valores a Precios Corrientes

Cuadro N° 37: Perú 125
Cuadro N° 38: Participación del VAB en el PBI 126
Cuadro N° 39: Variación Porcentual del Índice de Precios 127

Cuadro N° 40 Agricultura, Caza y Silvicultura 128
Cuadro N° 41: Estructura Porcentual 129
Cuadro N° 42: Variación Porcentual del Índice de Precios 130

Cuadro N° 43: Pesca 131
Cuadro N° 44: Estructura Porcentual 132
Cuadro N° 45: Variación Porcentual del Índice de Precios 133

Cuadro N° 46: Minería 134
Cuadro N° 47: Estructura Porcentual 135
Cuadro N° 48: Variación Porcentual del Índice de Precios 136

Cuadro N° 49: Manufactura 137
Cuadro N° 50: Estructura Porcentual 138
Cuadro N° 51: Variación Porcentual del Índice de Precios 139

Cuadro N° 52: Electricidad y Agua 140
Cuadro N° 53: Estructura Porcentual 141
Cuadro N° 54: Variación Porcentual del Índice de Precios 142

Cuadro N° 55: Construcción 143
Cuadro N° 56: Estructura Porcentual 144
Cuadro N° 57: Variación Porcentual del Índice de Precios 145

Cuadro N° 58: Comercio 146
Cuadro N° 59: Estructura Porcentual 147
Cuadro N° 60: Variación Porcentual del Índice de Precios 148

Cuadro N° 61: Transporte y Comunicaciones 149
Cuadro N° 62: Estructura Porcentual 150
Cuadro N° 63: Variación Porcentual del Índice de Precios 151

Cuadro N° 64: Restaurantes y Hoteles 152
Cuadro N° 65: Estructura Porcentual 153
Cuadro N° 66: Variación Porcentual del Índice de Precios 154

Cuadro N° 67: Servicios Gubernamentales 155
Cuadro N° 68: Estructura Porcentual 156
Cuadro N° 69: Variación Porcentual del Índice de Precios 157

Cuadro N° 70: Otros Servicios 158
Cuadro N° 71: Estructura Porcentual 159
Cuadro N° 72: Variación Porcentual del Índice de Precios 160

2.2. Años, por Actividades Económicas, según Departamentos

Cuadro N° 73: Año 2001 Valores a Precios de 1994 163
Cuadro N° 74: Estructura Porcentual 164

Cuadro N° 75: Año 2001 Valores Corrientes 165
Cuadro N° 76: Estructura Porcentual 166

Cuadro N° 77: Año 2002 Valores a Precios de 1994 167
Cuadro N° 78: Estructura Porcentual 168
Cuadro N° 79: Variación Porcentual del Índice de Volumen Físico 169

Cuadro N° 80: Año 2002 Valores Corrientes 170
Cuadro N° 81: Estructura Porcentual 171
Cuadro N° 82: Variación Porcentual del Índice de Precios 172

Cuadro N° 83: Año 2003 Valores a Precios de 1994 173
Cuadro N° 84: Estructura Porcentual 174
Cuadro N° 85: Variación Porcentual del Índice de Volumen Físico 175

Cuadro N° 86: Año 2003 Valores Corrientes 176
Cuadro N° 87: Estructura Porcentual 177
Cuadro N° 88: Variación Porcentual del Índice de Precios 178

Cuadro N° 89: Año 2004 Valores a Precios de 1994 179
Cuadro N° 90: Estructura Porcentual 180
Cuadro N° 91: Variación Porcentual del Índice de Volumen Físico 181

Cuadro N° 92: Año 2004 Valores Corrientes 182
Cuadro N° 93: Estructura Porcentual 183
Cuadro N° 94: Variación Porcentual del Índice de Precios 184

Cuadro N° 95: Año 2005 Valores a Precios de 1994 185
Cuadro N° 96: Estructura Porcentual 186
Cuadro N° 97: Variación Porcentual del Índice de Volumen Físico 187

Cuadro N° 98: Año 2005 Valores Corrientes 188
Cuadro N° 99: Estructura Porcentual 189
Cuadro N° 100: Variación Porcentual del Índice de Precios 190

Cuadro N° 101: Año 2006 Valores a Precios de 1994 191
Cuadro N° 102: Estructura Porcentual 192
Cuadro N° 103: Variación Porcentual del Índice de Volumen Físico 193

Cuadro N° 104: Año 2006 Valores Corrientes 194
Cuadro N° 105: Estructura Porcentual 195
Cuadro N° 106: Variación Porcentual del Índice de Precios 196

Cuadro N° 107: Año 2007 Valores a Precios de 1994 197
Cuadro N° 108: Estructura Porcentual 198
Cuadro N° 109: Variación Porcentual del Índice de Volumen Físico 199

Cuadro N° 110: Año 2007 Valores Corrientes 200
Cuadro N° 111: Estructura Porcentual 201
Cuadro N° 112: Variación Porcentual del Índice de Precios 202

Cuadro N° 113: Año 2008 Valores a Precios de 1994 203
Cuadro N° 114: Estructura Porcentual 204
Cuadro N° 115: Variación Porcentual del Índice de Volumen Físico 205

Cuadro N° 116: Año 2008 Valores Corrientes 206
Cuadro N° 117: Estructura Porcentual 207
Cuadro N° 118: Variación Porcentual del Índice de Precios 208

Cuadro N° 119: Año 2009 Valores a Precios de 1994 209
Cuadro N° 120: Estructura Porcentual 210
Cuadro N° 121: Variación Porcentual del Índice de Volumen Físico 211

Cuadro N° 122: Año 2009 Valores Corrientes 212
Cuadro N° 123: Estructura Porcentual 213
Cuadro N° 124: Variación Porcentual del Índice de Precios 214

Cuadro N° 125: Año 2010 Valores a Precios de 1994 215
Cuadro N° 126: Estructura Porcentual 216
Cuadro N° 127: Variación Porcentual del Índice de Volumen Físico 217

Cuadro N° 128: Año 2010 Valores Corrientes 218
Cuadro N° 129: Estructura Porcentual 219
Cuadro N° 130: Variación Porcentual del Índice de Precios 220

Cuadro N° 131: Año 2011 Valores a Precios de 1994 221
Cuadro N° 132: Estructura Porcentual 222
Cuadro N° 133: Variación Porcentual del Índice de Volumen Físico 223

Cuadro N° 134: Año 2011 Valores Corrientes 224
Cuadro N° 135: Estructura Porcentual 225
Cuadro N° 136: Variación Porcentual del Índice de Precios 226

Cuadro N° 137: Año 2012 Valores a Precios de 1994 227
Cuadro N° 138: Estructura Porcentual 228
Cuadro N° 139: Variación Porcentual del Índice de Volumen Físico 229

Cuadro N° 140: Año 2012 Valores Corrientes 230
Cuadro N° 141: Estructura Porcentual 231
Cuadro N° 142: Variación Porcentual del Índice de Precios 232

2.3. Departamentos, por Años, según Actividades Económicas

PERÚ

Cuadro N° 143: Valores a Precios Constantes de 1994 237
Cuadro N° 144: Estructura Porcentual 238

Cuadro N° 145: Variación Porcentual del Índice de Volumen Físico 239

Cuadro N° 146: Valores a Precios Corrientes..... 240
Cuadro N° 147: Estructura Porcentual..... 241
Cuadro N° 148: Variación Porcentual del Índice de Precios..... 242

AMAZONAS
Cuadro N° 149: Valores a Precios Constantes de 1994 245
Cuadro N° 150: Estructura Porcentual..... 246
Cuadro N° 151: Variación Porcentual del Índice de Volumen Físico 247

Cuadro N° 152: Valores a Precios Corrientes..... 248
Cuadro N° 153: Estructura Porcentual..... 249
Cuadro N° 154: Variación Porcentual del Índice de Precios..... 250

ANCASH
Cuadro N° 155: Valores a Precios Constantes de 1994 253
Cuadro N° 156: Estructura Porcentual..... 254
Cuadro N° 157: Variación Porcentual del Índice de Volumen Físico 255

Cuadro N° 158: Valores a Precios Corrientes..... 256
Cuadro N° 159: Estructura Porcentual..... 257
Cuadro N° 160: Variación Porcentual del Índice de Precios..... 258

APURIMAC
Cuadro N° 161: Valores a Precios Constantes de 1994 261
Cuadro N° 162: Estructura Porcentual..... 262
Cuadro N° 163: Variación Porcentual del Índice de Volumen Físico 263

Cuadro N° 164: Valores a Precios Corrientes..... 264
Cuadro N° 165: Estructura Porcentual..... 265
Cuadro N° 166: Variación Porcentual del Índice de Precios..... 266

AREQUIPA
Cuadro N° 167: Valores a Precios Constantes de 1994 269
Cuadro N° 168: Estructura Porcentual..... 270
Cuadro N° 169: Variación Porcentual del Índice de Volumen Físico 271

Cuadro N° 170: Valores a Precios Corrientes..... 272
Cuadro N° 171: Estructura Porcentual..... 273
Cuadro N° 172: Variación Porcentual del Índice de Precios..... 274

AYACUCHO
Cuadro N° 173: Valores a Precios Constantes de 1994 277
Cuadro N° 174: Estructura Porcentual..... 278
Cuadro N° 175: Variación Porcentual del Índice de Volumen Físico 279

Cuadro N° 176: Valores a Precios Corrientes..... 280
Cuadro N° 177: Estructura Porcentual..... 281
Cuadro N° 178: Variación Porcentual del Índice de Precios..... 282

CAJAMARCA
Cuadro N° 179: Valores a Precios Constantes de 1994 285
Cuadro N° 180: Estructura Porcentual..... 286
Cuadro N° 181: Variación Porcentual del Índice de Volumen Físico 287

Cuadro N° 182: Valores a Precios Corrientes 288
Cuadro N° 183: Estructura Porcentual 289
Cuadro N° 184: Variación Porcentual del Índice de Precios 290

CUSCO
Cuadro N° 185: Valores a Precios Constantes de 1994 293
Cuadro N° 186: Estructura Porcentual 294
Cuadro N° 187: Variación Porcentual del Índice de Volumen Físico 295

Cuadro N° 188: Valores a Precios Corrientes 296
Cuadro N° 189: Estructura Porcentual 297
Cuadro N° 190: Variación Porcentual del Índice de Precios 298

HUANCAVELICA
Cuadro N° 191: Valores a Precios Constantes de 1994 301
Cuadro N° 192: Estructura Porcentual 302
Cuadro N° 193: Variación Porcentual del Índice de Volumen Físico 303

Cuadro N° 194: Valores a Precios Corrientes 304
Cuadro N° 195: Estructura Porcentual 305
Cuadro N° 196: Variación Porcentual del Índice de Precios 306

HUANUCO
Cuadro N° 197: Valores a Precios Constantes de 1994 309
Cuadro N° 198: Estructura Porcentual 310
Cuadro N° 199: Variación Porcentual del Índice de Volumen Físico 311

Cuadro N° 200: Valores a Precios Corrientes 312
Cuadro N° 201: Estructura Porcentual 313
Cuadro N° 202: Variación Porcentual del Índice de Precios 314

ICA
Cuadro N° 203: Valores a Precios Constantes de 1994 317
Cuadro N° 204: Estructura Porcentual 318
Cuadro N° 205: Variación Porcentual del Índice de Volumen Físico 319

Cuadro N° 206: Valores a Precios Corrientes 320
Cuadro N° 207: Estructura Porcentual 321
Cuadro N° 208: Variación Porcentual del Índice de Precios 322

JUNIN
Cuadro N° 209: Valores a Precios Constantes de 1994 325
Cuadro N° 210: Estructura Porcentual 326
Cuadro N° 211: Variación Porcentual del Índice de Volumen Físico 327

Cuadro N° 212: Valores a Precios Corrientes 328
Cuadro N° 213: Estructura Porcentual 329
Cuadro N° 214: Variación Porcentual del Índice de Precios 330

LA LIBERTAD
Cuadro N° 215: Valores a Precios Constantes de 1994 333
Cuadro N° 216: Estructura Porcentual 334
Cuadro N° 217: Variación Porcentual del Índice de Volumen Físico 335

Cuadro N° 218: Valores a Precios Corrientes 336
Cuadro N° 219: Estructura Porcentual 337
Cuadro N° 220: Variación Porcentual del Índice de Precios 338

LAMBAYEQUE

Cuadro N° 221: Valores a Precios Constantes de 1994 341
Cuadro N° 222: Estructura Porcentual 342
Cuadro N° 223: Variación Porcentual del Índice de Volumen Físico 343

Cuadro N° 224: Valores a Precios Corrientes 344
Cuadro N° 225: Estructura Porcentual 345
Cuadro N° 226: Variación Porcentual del Índice de Precios 346

LIMA

Cuadro N° 227: Valores a Precios Constantes de 1994 349
Cuadro N° 228: Estructura Porcentual 350
Cuadro N° 229: Variación Porcentual del Índice de Volumen Físico 351

Cuadro N° 230: Valores a Precios Corrientes 352
Cuadro N° 231: Estructura Porcentual 353
Cuadro N° 232: Variación Porcentual del Índice de Precios 354

LORETO

Cuadro N° 233: Valores a Precios Constantes de 1994 357
Cuadro N° 234: Estructura Porcentual 358
Cuadro N° 235: Variación Porcentual del Índice de Volumen Físico 359

Cuadro N° 236: Valores a Precios Corrientes 360
Cuadro N° 237: Estructura Porcentual 361
Cuadro N° 238: Variación Porcentual del Índice de Precios 362

MADRE DE DIOS

Cuadro N° 239: Valores a Precios Constantes de 1994 365
Cuadro N° 240: Estructura Porcentual 366
Cuadro N° 241: Variación Porcentual del Índice de Volumen Físico 367

Cuadro N° 242: Valores a Precios Corrientes 368
Cuadro N° 243: Estructura Porcentual 369
Cuadro N° 244: Variación Porcentual del Índice de Precios 370

MOQUEGUA

Cuadro N° 245: Valores a Precios Constantes de 1994 373
Cuadro N° 246: Estructura Porcentual 374
Cuadro N° 247: Variación Porcentual del Índice de Volumen Físico 375

Cuadro N° 248: Valores a Precios Corrientes 376
Cuadro N° 249: Estructura Porcentual 377
Cuadro N° 250: Variación Porcentual del Índice de Precios 378

PASCO

Cuadro N° 251: Valores a Precios Constantes de 1994 381
Cuadro N° 252: Estructura Porcentual 382
Cuadro N° 253: Variación Porcentual del Índice de Volumen Físico 383

Cuadro N° 254: Valores a Precios Corrientes..... 384
Cuadro N° 255: Estructura Porcentual..... 385
Cuadro N° 256: Variación Porcentual del Índice de Precios..... 386

PIURA
Cuadro N° 257: Valores a Precios Constantes de 1994 389
Cuadro N° 258: Estructura Porcentual..... 390
Cuadro N° 259: Variación Porcentual del Índice de Volumen Físico 391

Cuadro N° 260: Valores a Precios Corrientes..... 392
Cuadro N° 261: Estructura Porcentual..... 393
Cuadro N° 262: Variación Porcentual del Índice de Precios..... 394

PUNO
Cuadro N° 263: Valores a Precios Constantes de 1994 397
Cuadro N° 264: Estructura Porcentual..... 398
Cuadro N° 265: Variación Porcentual del Índice de Volumen Físico 399

Cuadro N° 266: Valores a Precios Corrientes..... 400
Cuadro N° 267: Estructura Porcentual..... 401
Cuadro N° 268: Variación Porcentual del Índice de Precios..... 402

SAN MARTIN
Cuadro N° 269: Valores a Precios Constantes de 1994 405
Cuadro N° 270: Estructura Porcentual..... 406
Cuadro N° 271: Variación Porcentual del Índice de Volumen Físico 407

Cuadro N° 272: Valores a Precios Corrientes..... 408
Cuadro N° 273: Estructura Porcentual..... 409
Cuadro N° 274: Variación Porcentual del Índice de Precios..... 410

TACNA
Cuadro N° 275: Valores a Precios Constantes de 1994 413
Cuadro N° 276: Estructura Porcentual..... 414
Cuadro N° 277: Variación Porcentual del Índice de Volumen Físico 415

Cuadro N° 278: Valores a Precios Corrientes..... 416
Cuadro N° 279: Estructura Porcentual..... 417
Cuadro N° 280: Variación Porcentual del Índice de Precios..... 418

TUMBES
Cuadro N° 281: Valores a Precios Constantes de 1994 421
Cuadro N° 282: Estructura Porcentual..... 422
Cuadro N° 283: Variación Porcentual del Índice de Volumen Físico 423

Cuadro N° 284: Valores a Precios Corrientes..... 424
Cuadro N° 285: Estructura Porcentual..... 425
Cuadro N° 286: Variación Porcentual del Índice de Precios..... 426

UCAYALI
Cuadro N° 287: Valores a Precios Constantes de 1994 429
Cuadro N° 288: Estructura Porcentual..... 430
Cuadro N° 289: Variación Porcentual del Índice de Volumen Físico 431

Cuadro N° 290: Valores a Precios Corrientes 432
Cuadro N° 291: Estructura Porcentual 433
Cuadro N° 292: Variación Porcentual del Índice de Precios 434

III. Anexos Estadísticos

Cuadro N° 1: Población intercensal, según departamento, 1940 - 2007 437
Cuadro N° 2: Población intercensal, según departamento, 1940 - 2007 (Estructura porcentual) 438
Cuadro N° 3 Volumen de Producción de Principales Productos Agrícolas, 2001 (Toneladas métricas) 439
Cuadro N° 4 Volumen de Producción de Principales Productos Agrícolas, 2002 (Toneladas métricas) 442
Cuadro N° 5 Volumen de Producción de Principales Productos Agrícolas, 2003 (Toneladas métricas) 445
Cuadro N° 6 Volumen de Producción de Principales Productos Agrícolas, 2004 (Toneladas métricas) 448
Cuadro N° 7 Volumen de Producción de Principales Productos Agrícolas, 2005 (Toneladas métricas) 451
Cuadro N° 8 Volumen de Producción de Principales Productos Agrícolas, 2006 (Toneladas métricas) 454
Cuadro N° 9 Volumen de Producción de Principales Productos Agrícolas, 2007 (Toneladas métricas) 457
Cuadro N° 10 Volumen de Producción de Principales Productos Agrícolas, 2008 (Toneladas métricas) 460
Cuadro N° 11 Volumen de Producción de Principales Productos Agrícolas, 2009 (Toneladas métricas) 463
Cuadro N° 12 Volumen de Producción de Principales Productos Agrícolas, 2010 (Toneladas métricas) 466
Cuadro N° 13 Volumen de Producción de Principales Productos Agrícolas, 2011 (Toneladas métricas) 469
Cuadro N° 14 Volumen de Producción de Principales Productos Agrícolas, 2012 (Toneladas métricas) 472
Cuadro N° 15 Desembarque de recursos marítimos para consumo humano directo, según puerto, 1998 - 2012 (Toneladas métricas brutas) 475
Cuadro N° 16 Desembarque de recursos marítimos para consumo humano indirecto, según puerto, 1998 - 2012 (Toneladas métricas brutas) 477
Cuadro N° 17 Extracción total de recursos hidrobiológicos de origen continental, según departamento, 2001 - 2012 (Toneladas métricas brutas). 478
Cuadro N° 18 Producción de hidrocarburos líquidos, según empresa, 2001-2012 (Miles de barriles). 479
Cuadro N° 19 Producción fiscalizada de gas natural, según empresa contratista, 2001-2012 (Millones de pies cúbicos) 480
Cuadro N° 20 Producción de cobre, según departamento, 2001 - 2012 (Toneladas métricas) 481
Cuadro N° 21 Producción de zinc, según departamento, 2001-2012 (Toneladas métricas). 482
Cuadro N° 22 Producción de plata, según departamento, 2001-2012 (Kilogramos). 483
Cuadro N° 23 Producción de hierro, según departamento, 2001-2012 (Toneladas métricas). 484
Cuadro N° 24 Producción de plomo, según departamento, 2001-2012 (Toneladas métricas). 484
Cuadro N° 25 Producción de oro, según departamento, 2001-2012 (Gramos). 485

Cuadro N° 26 Producción de estaño, según departamento, 2001-2012 (Kilogramos). 486
Cuadro N° 27 Producción de molibdeno, según departamento, 2001-2012 (Kilogramos). 486
Cuadro N° 28 Producción de carne de ovino, porcino, ave y vacuno, según departamento, 2001 (Toneladas métricas)..... 487
Cuadro N° 29 Producción de carne de ovino, porcino, ave y vacuno, según departamento, 2002 (Toneladas métricas)..... 487
Cuadro N° 30 Producción de carne de ovino, porcino, ave y vacuno, según departamento, 2003 (Toneladas métricas)..... 488
Cuadro N° 31 Producción de carne de ovino, porcino, ave y vacuno, según departamento, 2004 (Toneladas métricas)..... 488
Cuadro N° 32 Producción de carne de ovino, porcino, ave y vacuno, según departamento, 2005 (Toneladas métricas)..... 489
Cuadro N° 33 Producción de carne de ovino, porcino, ave y vacuno, según departamento, 2006 (Toneladas métricas)..... 489
Cuadro N° 34 Producción de carne de ovino, porcino, ave y vacuno, según departamento, 2007 (Toneladas métricas)..... 490
Cuadro N° 35 Producción de carne de ovino, porcino, ave y vacuno, según departamento, 2008 (Toneladas métricas)..... 490
Cuadro N° 36 Producción de carne de ovino, porcino, ave y vacuno, según departamento, 2009 (Toneladas métricas)..... 491
Cuadro N° 37 Producción de carne de ovino, porcino, ave y vacuno, según departamento, 2010 (Toneladas métricas)..... 491
Cuadro N° 38 Producción de carne de ovino, porcino, ave y vacuno, según departamento, 2011 (Toneladas métricas)..... 492
Cuadro N° 39 Producción de carne de ovino, porcino, ave y vacuno, según departamento, 2012 (Toneladas métricas)..... 492
Cuadro N° 40 Producción de aceite crudo de pescado, según puerto, 1997 - 2012 (Toneladas métricas)..... 493
Cuadro N° 41 Producción de harina de pescado, según puerto, 1997 - 2012 (Toneladas métricas). 494
Cuadro N° 42 Producción de enlatado de pescados y mariscos, según puerto, 1997 - 2012 (Toneladas métricas)..... 495
Cuadro N° 43 Producción de curado de pescados y mariscos, según puerto, 1997 - 2012 (Toneladas métricas)..... 495
Cuadro N° 44 Producción de congelado de pescados y mariscos, según puerto, 1997 - 2012 (Toneladas métricas)..... 496
Cuadro N° 45 Producción de azúcar, según departamento, 2000-2012 (Toneladas métricas)..... 497
Cuadro N° 46 Producción de kerosene, según refinería, 2001-2012 (Miles de barriles)..... 497
Cuadro N° 47 Producción de diesel y residual, según tipo y refinería, 2001-2012 (Toneladas métricas)..... 498
Cuadro N° 48 Producción de gasolina motor, según octanaje y refinería, 2001-2012 (Toneladas métricas)..... 499
Cuadro N° 49 Venta local de cemento, según departamento, 2000 - 2012 (Toneladas métricas)..... 500
Cuadro N° 50 Producción de energía eléctrica por tipo de servicio y generación, según departamento, 2001 (Gigawatt hora)..... 501
Cuadro N° 51 Producción de energía eléctrica por tipo de servicio y generación, según departamento, 2002 (Gigawatt hora)..... 501
Cuadro N° 52 Producción de energía eléctrica por tipo de servicio y generación, según departamento, 2003 (Gigawatt hora)..... 502
Cuadro N° 53 Producción de energía eléctrica por tipo de servicio y generación, según departamento, 2004 (Gigawatt hora)..... 502

Cuadro N° 54 Producción de energía eléctrica por tipo de servicio y generación, según departamento, 2005 (Gigawatt hora) 503
Cuadro N° 55 Producción de energía eléctrica por tipo de servicio y generación, según departamento, 2006 (Gigawatt hora) 503
Cuadro N° 56 Producción de energía eléctrica por tipo de servicio y generación, según departamento, 2007 (Gigawatt hora) 504
Cuadro N° 57 Producción de energía eléctrica por tipo de servicio y generación, según departamento, 2008 (Gigawatt hora) 504
Cuadro N° 58 Producción de energía eléctrica por tipo de servicio y generación, según departamento, 2009 (Gigawatt hora) 505
Cuadro N° 59 Producción de energía eléctrica por tipo de servicio y generación, según departamento, 2010 (Gigawatt hora) 505
Cuadro N° 60 Producción de energía eléctrica por tipo de servicio y generación, según departamento, 2011 (Gigawatt hora) 506
Cuadro N° 61 Producción de energía eléctrica por tipo de servicio y generación, según departamento, 2012 (Gigawatt hora) 506
Cuadro N° 62 Producción de agua potable, según empresa y departamento, 2001 - 2012 (Miles de metros cúbicos) 507
Cuadro N° 63 Depósitos del sistema financiero, según departamento, 2001 (Miles de Nuevos Soles) 509
Cuadro N° 64 Depósitos del sistema financiero, según departamento, 2001 (Estructura Porcentual) 509
Cuadro N° 65 Depósitos del sistema financiero, según departamento, 2002 (Miles de Nuevos Soles) 510
Cuadro N° 66 Depósitos del sistema financiero, según departamento, 2002 (Estructura Porcentual) 510
Cuadro N° 67 Depósitos del sistema financiero, según departamento, 2003 (Miles de Nuevos Soles) 511
Cuadro N° 68 Depósitos del sistema financiero, según departamento, 2003 (Estructura Porcentual) 511
Cuadro N° 69 Depósitos del sistema financiero, según departamento, 2004 (Miles de Nuevos Soles) 512
Cuadro N° 70 Depósitos del sistema financiero, según departamento, 2004 (Estructura Porcentual) 512
Cuadro N° 71 Depósitos del sistema financiero, según departamento, 2005 (Miles de Nuevos Soles) 513
Cuadro N° 72 Depósitos del sistema financiero, según departamento, 2005 (Estructura Porcentual) 513
Cuadro N° 73 Depósitos del sistema financiero, según departamento, 2006 (Miles de Nuevos Soles) 514
Cuadro N° 74 Depósitos del sistema financiero, según departamento, 2006 (Estructura Porcentual) 514
Cuadro N° 75 Depósitos del sistema financiero, según departamento, 2007 (Miles de Nuevos Soles) 515
Cuadro N° 76 Depósitos del sistema financiero, según departamento, 2007 (Estructura Porcentual) 515
Cuadro N° 77 Depósitos del sistema financiero, según departamento, 2008 (Miles de Nuevos Soles) 516
Cuadro N° 78 Depósitos del sistema financiero, según departamento, 2008 (Estructura Porcentual) 516
Cuadro N° 79 Depósitos del sistema financiero, según departamento, 2009 (Miles de Nuevos Soles) 517
Cuadro N° 80 Depósitos del sistema financiero, según departamento, 2009 (Estructura Porcentual) 517

Cuadro N° 81 Depósitos del sistema financiero, según departamento, 2010 (Miles de Nuevos Soles) 518
Cuadro N° 82 Depósitos del sistema financiero, según departamento, 2010 (Estructura Porcentual) 518
Cuadro N° 83 Depósitos del sistema financiero, según departamento, 2011 (Miles de Nuevos Soles) 519
Cuadro N° 84 Depósitos del sistema financiero, según departamento, 2011 (Estructura Porcentual) 519
Cuadro N° 85 Depósitos del sistema financiero, según departamento, 2012 (Miles de Nuevos Soles) 520
Cuadro N° 86 Depósitos del sistema financiero, según departamento, 2012 (Estructura Porcentual) 520
Cuadro N° 87 Créditos directos del sistema financiero, según departamento, 2001 - 2012 (Miles de nuevos soles) 521
Cuadro N° 88 Créditos directos del sistema financiero, según departamento, 2001 - 2012 (Estructura Porcentual) 522
Cuadro N° 89 Matrícula escolar en el sistema educativo nacional, según departamento, 2001 - 2012 523
Cuadro N° 90 Matrícula escolar en el sistema educativo nacional, según departamento, 2001 - 2012 (Estructura Porcentual) 524
Cuadro N° 91 Matricula escolar en el sistema educativo nacional por modalidad, según departamento, 2012 525
Cuadro N° 92 Matricula escolar en el sistema educativo nacional por modalidad, según departamento, 2012 (Estructura Porcentual) 526
Cuadro N° 93 Pernoctaciones de huéspedes en los establecimientos de hospedaje colectivo, según departamento, 2001 - 2012 527
Cuadro N° 94 Pernoctaciones de huéspedes en los establecimientos de hospedaje colectivo, según departamento, 2001 - 2012 (Estructura Porcentual)... 528
Cuadro N° 95 Parque automotor, por clase de vehículo, según departamento, 2001 (Unidades) 529
Cuadro N° 96 Parque automotor, por clase de vehículo, según departamento, 2001 (Estructura Porcentual) 530
Cuadro N° 97 Parque automotor, por clase de vehículo, según departamento, 2002 (Unidades) 531
Cuadro N° 98 Parque automotor, por clase de vehículo, según departamento, 2002 (Estructura Porcentual) 532
Cuadro N° 99 Parque automotor, por clase de vehículo, según departamento, 2003 (Unidades) 533
Cuadro N°100 Parque automotor, por clase de vehículo, según departamento, 2003 (Estructura Porcentual) 534
Cuadro N°101 Parque automotor, por clase de vehículo, según departamento, 2004 (Unidades) 535
Cuadro N°102 Parque automotor, por clase de vehículo, según departamento, 2004 (Estructura Porcentual) 536
Cuadro N°103 Parque automotor, por clase de vehículo, según departamento, 2005 (Unidades) 537
Cuadro N°104 Parque automotor, por clase de vehículo, según departamento, 2005 (Estructura Porcentual) 538
Cuadro N°105 Parque automotor, por clase de vehículo, según departamento, 2006 (Unidades) 539
Cuadro N°106 Parque automotor, por clase de vehículo, según departamento, 2006 (Estructura Porcentual) 540
Cuadro N°107 Parque automotor, por clase de vehículo, según departamento, 2007 (Unidades) 541

Cuadro N°108 Parque automotor, por clase de vehículo, según departamento, 2007 (Estructura Porcentual) 542
Cuadro N°109 Parque automotor, por clase de vehículo, según departamento, 2008 (Unidades) 543
Cuadro N°110 Parque automotor, por clase de vehículo, según departamento, 2008 (Estructura Porcentual) 544
Cuadro N°111 Parque automotor, por clase de vehículo, según departamento, 2009 (Unidades) 545
Cuadro N°112 Parque automotor, por clase de vehículo, según departamento, 2009 (Estructura Porcentual) 546
Cuadro N°113 Parque automotor, por clase de vehículo, según departamento, 2010 (Unidades) 547
Cuadro N°114 Parque automotor, por clase de vehículo, según departamento, 2010 (Estructura Porcentual) 548
Cuadro N°115 Parque automotor, por clase de vehículo, según departamento, 2011 (Unidades) 549
Cuadro N°116 Parque automotor, por clase de vehículo, según departamento, 2011 (Estructura Porcentual) 550
Cuadro N°117 Parque automotor, por clase de vehículo, según departamento, 2012 (Unidades) 551
Cuadro N°118 Parque automotor, por clase de vehículo, según departamento, 2012 (Estructura Porcentual) 552
Cuadro N°119 Tráfico de contenedores, según departamentos y terminal portuario, 2001-2012 (Unidades expresadas en TEU 1/) 553
Cuadro N°120 Tráfico de contenedores, según departamentos y terminal portuario, 2001-2012 (Estructura Porcentual) 554
Cuadro N°121 Líneas en servicio de telefonía fija básica, según departamentos, 2001- 2012 555
Cuadro N°122 Líneas en servicio de telefonía fija básica, según departamentos, 2001- 2012 (Estructura Porcentual) 556
Cuadro N°123 Líneas en servicio de telefonía móvil, según departamentos, 2002- 2012 557
Cuadro N°124 Líneas en servicio de telefonía móvil, según departamentos, 2002- 2012 (Estructura Porcentual) 558
Cuadro N°125 Índice de precios promedio mensual al consumidor de las principales ciudades del país, 2006 - 2012 559

IV. Anexos Metodológico

Resúmen Metodológico de cálculo del PBI por departamentos 565

Glosario 600

ABREVIATURAS Y SIMBOLOGÍA UTILIZADA

ABREVIATURAS

CI = Consumo Intermedio
CIIU = Clasificación Industrial Internacional Uniforme
CKF = Consumo de Capital Fijo
DM = Derechos de Importación
EEA = Encuesta Económica Anual
EE = Excedente de Explotación
FBK = Formación Bruta de Capital
FBKF = Formación Bruta de Capital Fijo
GCH = Gasto de Consumo de los Hogares
GCG = Gasto de Consumo del Gobierno
I = Impuestos a los Productos
IGV = Impuesto General a las Ventas
ISC = Impuesto Selectivo al Consumo
IVA = Impuesto al Valor Agregado
Ipm = Impuestos a la Producción e Importaciones
M = Importaciones
PBI = Producto Bruto Interno
P.C. = Precios de Comprador
P.P. = Precios de Productor
R = Remuneraciones
SIFMI = Servicio de Intermediación Financiera Medido Indirectamente
SCN = Sistema de Cuentas Nacionales
TIP = Tabla Insumo Producto
V.B. = Valor Básico
VA = Valor Agregado
VAB = Valor Agregado Bruto
VBP = Valor Bruto de Producción
VE = Variación de Existencias
X = Exportaciones

SIMBOLOGÍA

E = Estimado
P = Preliminar
… = No Disponible
- = No Existe
0 = No Alcanza la Unidad

I. Características de la Economía Departamental

I. CARACTERÍSTICAS DE LA ECONOMÍA DEPARTAMENTAL

1. Productro Bruto Interno

En el año 2012

El Producto Bruto Interno (PBI) a precios constantes de 1994, registró un crecimiento de 6,3% respecto al año anterior, explicado principalmente por el aumento de la demanda interna que creció en 8,2%, como resultado del mayor gasto en inversión (14,8%), el buen desempeño del consumo privado (6,1%) y del gasto de consumo del gobierno (9,2%).

A nivel departamental, el Producto Bruto Interno a precios constantes de 1994, se incrementó en veintitrés departamentos, de los cuales diez lograron un crecimiento mayor al obtenido por el PBI del país; el departamento de Madre de Dios fue el único que registró una reducción de 16,9%.

Los departamentos que alcanzaron un mayor aumento que el PBI de la economía fueron: Amazonas (13,9%), Ayacucho (12,6%), Apurímac (11,9%), Ucayali (11,6%), Huánuco (8,8%); Lambayeque y Arequipa (8,7% cada uno); Piura (7,3%), San Martín (7,2%) y Tumbes (6,9%); los demás departamentos experimentaron un incremento menor al registrado por el PBI del país: La Libertad (6,1%), Lima (6,0%), Junín (5,8%), Tacna (5,3%); Cusco y Cajamarca (5,2% cada uno); Puno (5,1%); Moquegua y Huancavelica (4,9% cada uno); Áncash (4,5%), Ica (4,3%), Loreto (4,0%) y Pasco (3,7%). Por otro lado, el departamento de Madre de Dios experimentó un decrecimiento de 16,9%, debido a la menor producción de la actividad minera explicado por la disminución en la extracción del mineral de oro.

El incremento de la producción alcanzada por el departamento de Amazonas (13,9%), se debió principalmente al crecimiento en la actividad construcción (127,9%), producto de la mayor inversión en obras públicas y privadas; asimismo, por el aumento en los servicios: electricidad y agua (9,8%), restaurantes y hoteles (9,2%), comercio (7,8%), servicios gubernamentales (6,6%), entre otros.

La producción del departamento de Ayacucho creció en 12,6%, sustentada por el incremento de las actividades: construcción (31,1%); agricultura, caza y silvicultura (26,0%), explicado por el aumento de la producción de papa y el ganado vacuno y restaurantes y hoteles (9,5%), principalmente.

En el departamento de Apurímac, la producción se incrementó en 11,9% y las actividades que alcanzaron un mayor crecimiento fueron: construcción (45,8%); agricultura, caza y silvicultura (12,5%), influenciada por la producción de papa, olluco, maíz amiláceo, alfalfa, entre otros; restaurantes y hoteles (9,4%); comercio (7,9%); transportes y comunicaciones (7,5%), entre las más importantes.

Gráfico Nº1
PERÚ: PRODUCTO BRUTO INTERNO SEGÚN DEPARTAMENTOS, 2012
Valores a precios constantes de 1994
(Variación porcentual del índice de volumen físico, 2012/2011)

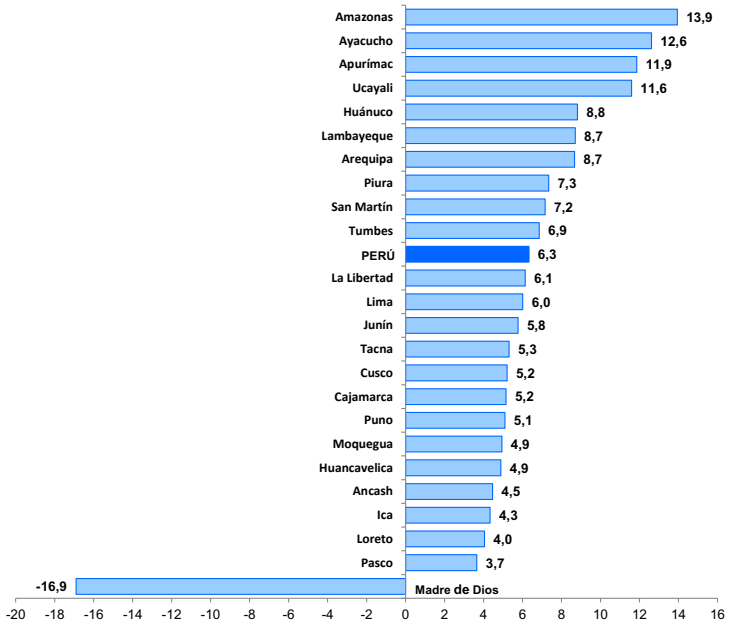

Fuente: Instituto Nacional de Estadística e Informática.

En el departamento de Ucayali, el incremento de la producción en 11,6% se explica por la mayor producción de las actividades: electricidad y agua (89,3%), sustentado en el aumento de producción de la empresa TERMOSELVA, por el reinicio de su producción con destino a las empresas de hidrocarburos; minería (35,8%), debido a la mayor producción de gas natural (70,4%) y de hidrocarburos líquidos (8,9%); agricultura, caza y silvicultura (27,1%), influenciado por el crecimiento de los productos plátano, yuca, palma aceitera, café, aves, entre otros; restaurantes y hoteles (11,2%); construcción (9,3%), entre las más importantes, mientras que, la actividad manufactura tuvo un decrecimiento de 0,5%.

El aumento en el valor agregado bruto del departamento de Huánuco fue de 8,8% debido al crecimiento de las actividades: construcción (45,5%), como resultado de la inversión en obras públicas y privadas; agricultura, caza y silvicultura (10,9%), principalmente por la mayor producción de plátano, papa, yuca, vacunos y leche; servicios gubernamentales (9,6%) y restaurantes y hoteles (9,4%).

El incremento del valor agregado bruto del departamento de Lambayeque (8,7%), es resultado del buen desempeño mostrado por las actividades: construcción (31,5%); restaurantes y hoteles (9,6%); transportes y comunicaciones (9,5%); agricultura, caza y silvicultura (8,2%) y comercio (7,6%).

La producción del departamento de Arequipa alcanzó un crecimiento de 8,7%, que se sustenta en el aumento de las actividades: construcción (37,8%); electricidad y agua (11,5%); restaurantes y hoteles (8,1%); transportes y comunicaciones (7,9%); comercio (7,3%) y agricultura, caza y silvicultura (7,2%).

El **Producto Bruto Interno Per Cápita** del país a precios constantes de 1994, ascendió a 7 mil 925 nuevos soles en el año 2012, representando un incremento del 5,1% respecto al año anterior. Los departamentos que alcanzaron mayor nivel de nivel de PBI per cápita fueron Moquegua con 14 mil 295 nuevos soles, Lima 11 mil 116 nuevos soles, en tanto que los departamentos que obtuvieron los menores niveles fueron Huánuco con 2 mil 469 nuevos soles y Apurímac 2 mil 331 nuevos soles.

Cuadro Nº1
PERÚ: PRODUCTO BRUTO INTERNO PERCÁPITA, SEGÚN DEPARTAMENTO, 2001-2012
Valores a precios constantes de 1994
(Nuevos soles)

Departamento	2001	2002	2003	2004	2005	2006	2007P/	2008P/	2009P/	2010P/	2011P/	2012E/	Variación acumulada 2001-2012 (%)
Total país	**4 601**	**4 765**	**4 890**	**5 067**	**5 345**	**5 689**	**6 121**	**6 643**	**6 630**	**7 132**	**7 538**	**7 925**	**72,2**
Amazonas	1 835	1 910	1 996	2 081	2 212	2 349	2 510	2 684	2 728	2 925	3 088	3 502	**90,8**
Ancash	4 037	4 703	4 772	4 876	4 999	5 089	5 408	5 852	5 815	5 955	5 984	6 215	**54,0**
Apurímac	1 216	1 278	1 334	1 400	1 494	1 619	1 653	1 691	1 772	1 946	2 095	2 331	**91,7**
Arequipa	5 387	5 766	5 895	6 143	6 488	6 807	7 786	8 379	8 328	8 892	9 218	9 907	**83,9**
Ayacucho	1 788	1 870	1 942	1 900	2 045	2 207	2 448	2 640	2 886	3 036	3 053	3 398	**90,0**
Cajamarca	2 493	2 731	2 947	2 968	3 165	3 113	2 864	3 094	3 290	3 249	3 330	3 487	**39,9**
Cusco	2 194	2 086	2 195	2 565	2 768	3 071	3 340	3 554	3 664	4 174	4 676	4 887	**122,7**
Huancavelica	2 700	2 632	2 683	2 697	2 864	3 014	2 903	2 959	3 069	3 129	3 283	3 416	**26,5**
Huánuco	1 678	1 694	1 833	1 866	1 890	1 915	1 942	2 050	2 043	2 171	2 288	2 469	**47,1**
Ica	4 055	4 259	4 343	4 663	5 214	5 582	6 025	7 265	7 441	8 031	8 391	8 663	**113,6**
Junín	3 245	3 311	3 350	3 527	3 505	3 856	4 072	4 379	4 235	4 533	4 783	5 021	**54,7**
La Libertad	3 162	3 316	3 483	3 410	3 697	4 216	4 586	4 874	4 918	5 262	5 435	5 696	**80,1**
Lambayeque	2 941	3 046	3 132	2 959	3 164	3 300	3 615	3 882	3 971	4 257	4 458	4 803	**63,3**
Lima	6 451	6 579	6 700	6 925	7 284	7 817	8 520	9 314	9 228	9 985	10 646	11 116	**72,3**
Loreto	2 827	2 917	2 936	2 995	3 079	3 192	3 287	3 402	3 443	3 643	3 886	3 997	**41,4**
Madre de Dios	4 441	4 708	4 550	4 846	5 171	5 215	5 617	5 878	5 763	6 147	6 660	5 394	**21,5**
Moquegua	10 405	11 967	12 670	13 455	13 882	13 794	13 606	14 201	13 908	14 479	13 769	14 295	**37,4**
Pasco	5 137	5 552	5 481	5 634	5 644	6 062	6 711	6 729	6 370	6 231	6 235	6 413	**24,8**
Piura	2 733	2 780	2 847	3 049	3 192	3 472	3 780	4 007	4 066	4 258	4 539	4 831	**76,8**
Puno	2 105	2 236	2 234	2 270	2 365	2 460	2 617	2 731	2 815	3 003	3 116	3 245	**54,2**
San Martín	2 026	2 059	2 094	2 232	2 393	2 476	2 655	2 870	2 932	3 118	3 236	3 418	**68,7**
Tacna	6 004	6 124	6 382	6 643	6 782	6 941	7 256	7 458	7 180	7 879	8 117	8 433	**40,5**
Tumbes	2 744	2 802	2 873	3 018	3 385	3 212	3 427	3 594	3 626	3 975	4 191	4 413	**60,8**
Ucayali	3 063	3 149	3 203	3 411	3 584	3 754	3 846	4 007	4 061	4 212	4 160	4 582	**49,6**

Fuente: Instituto Nacional de Estadística e Informática.

El departamento de Amazonas alcanzó la mayor tasa de crecimiento del PBI per cápita en el año 2012 con 13,4%, le siguen: Ayacucho (11,3%), Apurímac (11,3%), Ucayali (10,1%), Huánuco (7,9%), Lambayeque (7,7%), Arequipa (7,5%), Piura (6,4%), entre otros. El departamento que registró una disminución en su PBI per cápita fue Madre de Dios (19,0%).

En el año 2012, el Producto Bruto Interno del país a precios corrientes, ascendió a 538 mil 6 millones de nuevos soles; la participación más alta la tuvo el departamento de Lima que alcanzó el 45,0%, seguido por los departamentos de: Arequipa (5,4%), La Libertad (4,7%), Piura (4,6%), Ancash (3,8%), Cusco (3,4%), Ica (3,0%), Junín (2,8%), Cajamarca (2,7%), Lambayeque (2,5%) y Puno (2,1%), entre otros; mientras que, los departamentos de Ucayali, Huánuco, Huancavelica, Madre de Dios, Amazonas, Tumbes y Apurímac representaron cada uno menos del uno por ciento.

Gráfico Nº2
PERÚ: PRODUCTO BRUTO INTERNO, 2012
Valores a precios corrientes
(Estructura porcentual)

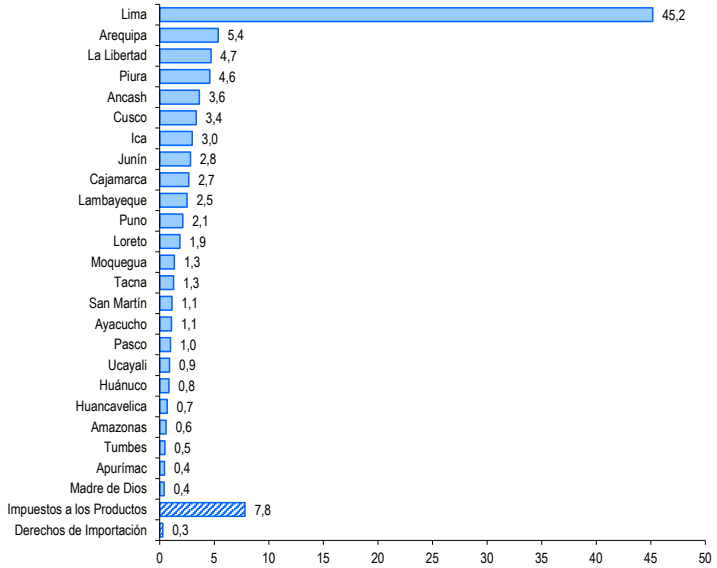

Fuente: Instituto Nacional de Estadística e Informática.

El Producto Bruto Interno per cápita del año 2012 a precios corrientes ascendió a 17 mil 853 nuevos soles. El departamento que alcanzó el mayor nivel fue Moquegua con 43 mil 205 nuevos soles, seguido de los departamentos: Lima (23 mil 340 nuevos soles), Arequipa (23 mil 212 nuevos soles), Tacna (21 mil 463 nuevos soles), Ica (20 mil 893 nuevos soles), Pasco (18 mil 241 nuevos soles) y Áncash (18 mil 014 nuevos soles). Los departamentos con PBI per cápita por debajo del promedio nacional fueron: Madre de Dios (17 mil 288 nuevos soles), La Libertad (14 mil 150 nuevos soles), Cusco (13 mil 961 nuevos soles), Piura (13 mil 631 nuevos soles), entre otros, siendo los departamentos que ocupan los últimos lugares: Huánuco (5 mil 425 nuevos soles) y Apurímac (5 mil 156 nuevos soles).

Gráfico Nº3
PERÚ: PRODUCTO BRUTO INTERNO PERCÁPITA, 2012
Valores a precios corrientes
(Nuevos soles)

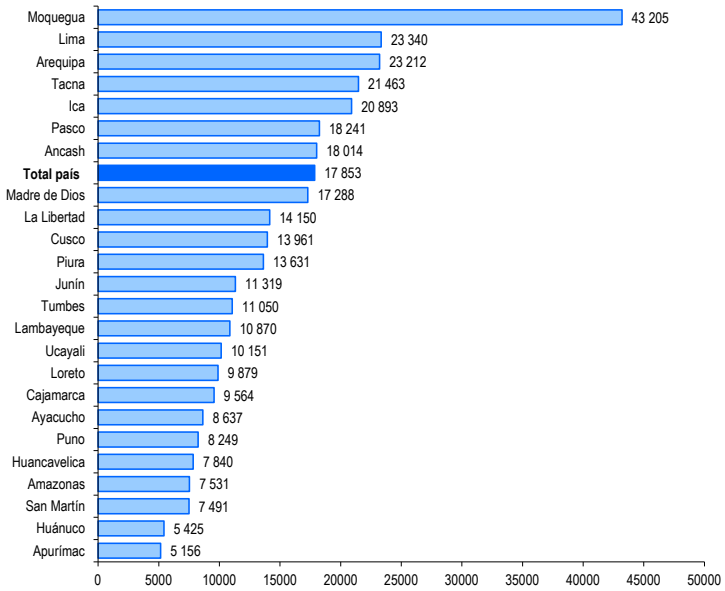

Fuente: Instituto Nacional de Estadística e Informática.

Periodo 2001 - 2012

El Producto Bruto Interno del país a precios constantes de 1994, registró una variación acumulada de 96,9%, con una variación promedio anual de 6,4%. En este período nueve departamentos superaron el promedio nacional, con variaciones acumuladas que fluctúan entre 101,5% y 144,6% y variaciones promedios anuales que oscilan entre 6,6% y 8,5%.

El departamento de Ica presentó el mayor nivel de variación acumulada con 144,6%, y una tasa promedio anual de 8,5%, debido al dinamismo de las actividades agricultura, caza y silvicultura, minería, manufactura, construcción, y transportes y comunicaciones. Otros departamentos que registran variación acumulada por encima del promedio nacional fueron: Cusco (142,8%), Ayacucho (118,8%), La Libertad (108,9%), Arequipa (108,2%), Apurímac (105,0%), Amazonas (105,0%), Lima (104,8%) y San Martín (101,5%).

Los departamentos que reportaron un menor crecimiento acumulado que el promedio nacional son: Moquegua (55,7%), Cajamarca (49,4%), Huancavelica (39,2%) y Pasco con (37,7%).

El Producto Bruto Interno per cápita del país, en el período 2001 - 2012, registró una variación acumulada del 72,2% con una variación promedio anual de 5,1%.

A nivel departamental, la mayor variación acumulada del Producto Bruto Interno per cápita se presentó en Cusco (122,7%) y fue superior al promedio nacional en los departamentos de Ica (113,6%), Apurímac (91,7%), Amazonas (90,8%), Ayacucho (90,0%), Arequipa (83,9%), La Libertad (80,1%), Piura (76,8%) y Lima (72,3%), mientras que, el resto de departamentos alcanzaron un nivel de crecimiento acumulado por debajo del PBI total, siendo el departamento de Madre de Dios (21,5%) donde se registró el menor crecimiento per cápita del periodo 2001-2012.

Gráfico Nº4 - A
PERÚ: PRODUCTO BRUTO INTERNO, 2001 - 2012
Valores a precios constantes de 1994
(Variación acumulada)

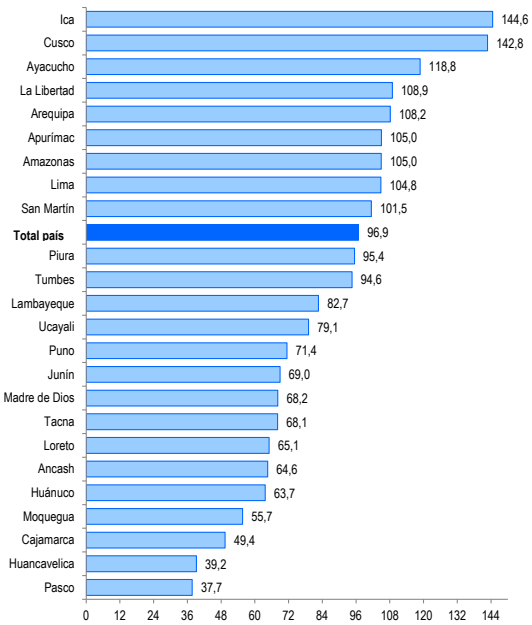

Fuente: Instituto Nacional de Estadística e Informática.

Gráfico Nº4 - B
PERÚ: PRODUCTO BRUTO INTERNO, 2001 - 2012
Valores a precios constantes de 1994
(Variación promedio anual)

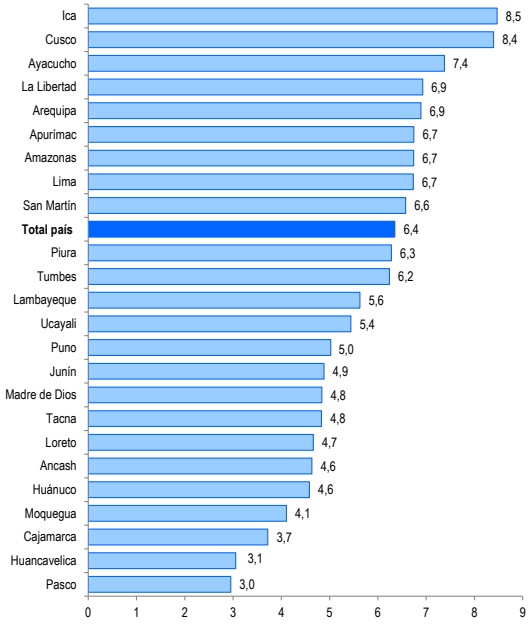

Fuente: Instituto Nacional de Estadística e Informática.

Predominancia del valor agregado bruto departamental por actividades económicas en el año 2012, a valores constantes de 1994

Agricultura, ganadería, caza y silvicultura, es la principal actividad económica en los departamentos de: Amazonas, con una representatividad del 33,1% debido al cultivo de arroz cáscara, yuca, plátano, papa, café y maíz amarillo duro; San Martín (27,3%), por la producción de plátano, arroz cáscara, palma aceitera, maíz amarillo duro, yuca, naranja y café; Apurímac (24,0%), con la producción de papa, alfalfa, maíz amiláceo, olluco, y trigo; Huánuco (23,7%), donde destaca la producción de papa, plátano, yuca, maíz amarillo duro, arroz cáscara, olluco, maíz amiláceo y alfalfa; finalmente Ayacucho con 18,8%, por el cultivo de alfalfa, papa, maíz amiláceo, cebada en grano, maíz choclo, yuca y olluco.

La actividad **minera** es importante en los departamentos de Pasco (44,2%), Madre de Dios (28,1%), Áncash (26,2%), Cusco (20,1%) y Cajamarca (20,0%).

En el departamento de **Madre de Dios** la actividad minera registró en el año 2012 un decrecimiento de 45,8%, explicado por la disminución en la extracción de oro. Cabe indicar, que las empresas que extraen este mineral son medianas y pequeñas productoras mineras o artesanales.

En el departamento de **Áncash**, el valor agregado se incrementó en 17,6% respecto al año anterior, sustentado por mayores niveles de extracción de los minerales cobre (32,8%), plata (5,5%) y zinc (1,7%). Por otra parte, el plomo, oro y molibdeno cayeron en 3,8%, 28,2% y 12,1% respectivamente.

El mineral cobre registró un mayor crecimiento (32,8%), explicado por el aumento del volumen de extracción de la Compañía Minera Antamina S.A. (33,4%), la cual concentra el 98,4% de la extracción de este mineral en el departamento.

El mineral plata aumentó 5,5% respecto del año anterior, sustentado en una mayor producción de la Compañía Minera Antamina S.A. (14,0%), captando el 77,9% de total de la producción de este mineral en el departamento.

El mineral zinc se incrementó en 1,7% respecto al año anterior, debido al inicio de operación de nuevas empresas mineras en el departamento, las cuales hicieron que el nivel de extracción sea mayor, esto contrarrestó la disminución en la producción de la Compañía Minera Antamina S.A. en 0,2%.

En el departamento de **Cusco,** la actividad minería representó 20,1%, registrando un decrecimiento de 3,9% respecto al 2011; el subsector hidrocarburos creció en 4,3%, mientras que las empresas mineras disminuyeron considerablemente en 36,3%, debido al bajo nivel de extracción del mineral de cobre (42,1%) de la Empresa Minera Xstrata Tintaya S.A.; así como, por la disminución en la extracción del mineral de oro (24,6%), de la Empresa Minera Xstrata Tintaya S.A. (43,8%) y la Minera Anabi S.A.C (16,0%).

El departamento de **Cajamarca**, presentó un crecimiento de 6,3%, principalmente por el incremento en la extracción de mineral de oro en las empresas: Minera Coimolache (213,8%) y Minera Yanacocha (4,1%). Cabe señalar que, la Empresa Minera Coimolache inició sus operaciones en agosto del 2011. Por otro lado, la extracción del mineral de cobre disminuyó en 4,9% por la baja producción de la Minera Gold Fields la Cima S.A.A.

La actividad **manufactura** tuvo predominio en los departamentos de: Moquegua (21,2%), debido a la mayor producción en la refinación de minerales; La Libertad (20,4%) por la producción de carnes de ave, cemento y azúcar; Ica (20,2%) por la producción agroindustrial de vinos y piscos; Piura (18,8%) por el incremento en la refinación de hidrocarburos líquidos (petróleo refinado) y Arequipa (17,3%) por la producción de carne de ave y cemento.

La actividad **electricidad y agua**, destaca en el departamento de Huancavelica (36,1%) que mostró un crecimiento de 4,2%, respecto al mismo período de 2011, como consecuencia del crecimiento del subsector electricidad en 4,2%; mientras que, la producción de

agua decreció en 2,3%, como consecuencia de la disminución en la empresa Semapa Huancavelica S.A. (-2,0%).

Por otro lado, la actividad **comercio** fue la más importante en los departamentos de Lambayeque (26,6%), Ucayali (18,9%) y Loreto (17,6%).

Finalmente, la actividad **otros servicios**, que comprende la intermediación financiera y de seguros, servicios prestados a empresas y servicios personales, tuvo una mayor participación en el departamento de Lima (28,4%), así como, en los departamentos de Tumbes (21,4%), Tacna (21,0%), Puno (18,2%) y Junín (17,5%).

Cuadro Nº2
DEPARTAMENTOS SEGÚN PREDOMINIO DE LA ACTIVIDAD ECONÓMICA, 2012
Valores a precios constantes de 1994
(Porcentaje)

Departamento	Agricultura, ganadería, caza y silvicultura	Minería	Manufactura	Electricidad y agua	Comercio	Otros servicios
Amazonas	33,1					
San Martín	27,3					
Apurímac	24,0					
Huánuco	23,7					
Ayacucho	18,8					
Pasco		44,2				
Madre de Dios		28,1				
Ancash		26,2				
Cusco		20,1				
Cajamarca		20,0				
Moquegua			21,2			
La Libertad			20,4			
Ica			20,2			
Piura			18,8			
Arequipa			17,3			
Huancavelica				36,1		
Lambayeque					26,6	
Ucayali					18,9	
Loreto					17,6	
Lima						28,4
Tumbes						21,4
Tacna						21,0
Puno						18,2
Junín						17,5

Fuente: Instituto Nacional de Estadística e Informática.

2. Producto Bruto Interno por actividades económicas

2.1 Agricultura, Ganadería, Caza y Silvicultura

En el año 2012, el valor agregado bruto de la actividad agricultura, ganadería, caza y silvicultura a precios constantes de 1994 creció 5,3% respecto al año anterior. Se observaron tasas de crecimiento similares en los subsectores agrícola (5,4%), pecuario (5,1%) y silvícola (5,3%).

El incremento de 5,4%, del subsector agrícola, se sustentó en el buen desempeño de los cultivos palma aceitera (43,3%), uva (23,0%), arroz cáscara (15,0%), maíz amarillo duro (11,1%), papa, (9,8%), quinua (7,4%), plátano (6,9%) entre otros. En contraste, disminuyó la producción de mango (-47,6%), café (-7,5%) y algodón en rama (-8,7%).

El avance del subsector pecuario (5,1%), lo determinó la mayor oferta de aves (8,0%), le siguieron en orden de importancia, los productos pecuarios: vacuno, leche y huevos.

En el valor agregado bruto de la actividad Agricultura por departamentos, destacaron con mayores tasas de crecimiento: Ucayali (27,1%), Ayacucho (26,0%), Piura (13,7%), Apurímac (12,5%), Ica (9,8%) y Lima (3,6%). Mientras que, la producción se contrajo en Pasco y Tumbes en 6,2% y 3,7%, respectivamente.

Cuadro Nº3
AGRICULTURA, GANADERÍA, CAZA Y SILVICULTURA: VALOR AGREGADO BRUTO, SEGÚN DEPARTAMENTO, 2001 - 2012
Valores a precios constantes de 1994

Departamento	Variación porcentual 2012 (%)	Variación acumulada 2001-2012 (%)	Variación promedio anual 2001-2012 (%)
Total país	**5,3**	**61,0**	**4,4**
Amazonas	5,6	67,0	4,8
Ancash	1,1	23,6	1,9
Apurímac	12,5	80,3	5,5
Arequipa	7,2	71,6	5,0
Ayacucho	26,0	50,1	3,8
Cajamarca	0,9	41,9	3,2
Cusco	0,8	86,4	5,8
Huancavelica	7,1	14,9	1,3
Huánuco	10,9	32,6	2,6
Ica	9,8	113,3	7,1
Junín	1,7	44,0	3,4
La Libertad	3,5	88,8	5,9
Lambayeque	8,2	19,5	1,6
Lima	3,6	67,0	4,8
Loreto	3,0	30,6	2,5
Madre de Dios	-1,6	29,2	2,4
Moquegua	4,5	5,8	0,5
Pasco	-6,2	16,4	1,4
Piura	13,7	72,8	5,1
Puno	0,2	54,8	4,1
San Martín	1,6	101,2	6,6
Tacna	6,9	49,5	3,7
Tumbes	-3,7	110,6	7,0
Ucayali	27,1	50,3	3,8

Fuente: Instituto Nacional de Estadística e Informática.

En el departamento de Ucayali la actividad creció 27,1%, por la mayor producción de plátano (30,7%), palma aceitera (44,7%), yuca (88,0%) y café (15,8%); a diferencia del arroz cáscara que cayó (-15,3%). En el subsector pecuario destacó el producto aves, con un incremento de 25,3%.

Cuadro Nº4
UCAYALI: PRODUCCIÓN DE PRINCIPALES PRODUCTOS AGROPECUARIOS, 2011 - 2012
(Toneladas métricas)

Producto	2011	2012	Var. (%)
Arroz Cáscara	25 018	21 199	-15,3
Plátano	210 744	275 479	30,7
Palma aceitera	74 660	108 034	44,7
Yuca	59 758	112 364	88,0
Café	2 963	3 431	15,8
Aves	14 290	17 900	25,3

Fuente: Ministerio de Agricultura (MINAG).

La expansión registrada en Ayacucho en 26,0% la determinó la mayor producción de papa (139,2%). En el subsector pecuario destacó el producto vacuno (6,8%).

Cuadro Nº5
AYACUCHO: PRODUCCIÓN DE PRINCIPALES PRODUCTOS AGROPECUARIOS, 2011 - 2012
(Toneladas métricas)

Producto	2011	2012	Var. (%)
Papa	137 887	329 853	139,2
Alfalfa	321 547	296 946	-7,7
Cacao	6 180	6 186	0,1
Café en grano	4 373	4 402	0,7
Vacuno	22 800	24 343	6,8

Fuente: Ministerio de Agricultura (MINAG).

Piura incrementó su producción agropecuaria en 13,7%, como resultado de las mayores cosechas de arroz cáscara (58,6%), plátano (4,9%), limón (8,0%) y uva (93,2%). En el subsector pecuario, el producto aves registró un significativo aumento de 26,6%.

Cuadro Nº6
PIURA: PRODUCCIÓN DE PRINCIPALES PRODUCTOS AGROPECUARIOS, 2011 - 2012
(Toneladas métricas)

Producto	2011	2012	Var. (%)
Arroz cáscara	383 315	607 847	58,6
Mango	251 048	102 846	-59,0
Platano	274 435	287 926	4,9
Limón	118 001	127 448	8,0
Maíz amarillo duro	82 081	64 881	-21,0
Uva	33 958	65 597	93,2
Aves	21 027	26 624	26,6

Fuente: Ministerio de Agricultura (MINAG).

La producción de la actividad en Apurímac se elevó 12,5%, por las mayores cosechas de papa (31,4%), olluco (18,5%) y maíz amiláceo (9,0%). También creció ligeramente el producto vacuno (0,9%).

Cuadro Nº7
APURÍMAC: PRODUCCIÓN DE PRINCIPALES PRODUCTOS AGROPECUARIOS, 2011 - 2012
(Toneladas métricas)

Producto	2011	2012	Var. (%)
Papa	261 773	344 031	31,4
Alfalfa	78 728	82 743	5,1
Maíz amiláceo	30 128	32 841	9,0
Olluco	19 745	23 394	18,5
Vacuno	9 565	9 654	0,9

Fuente: Ministerio de Agricultura (MINAG).

En el departamento de Ica la actividad agropecuaria creció 9,8%, por las mayores cosechas de maíz amarillo duro (16,8%), uva (12,5%) y algodón en rama (0,5%). En el caso de las aves, se expandieron en 24,2%. Cabe resaltar que los agricultores de Ica se vieron incentivados por la fuerte demanda de las industrias avícola, vitivinícola y del mercado externo, por ello optaron por destinar una mayor superficie a la siembra de uvas y otros cultivos más rentables.

Cuadro Nº 8
ICA: PRODUCCIÓN DE PRINCIPALES PRODUCTOS AGROPECUARIOS, 2011 - 2012
(Toneladas métricas)

Producto	2011	2012	Var. (%)
Alfalfa	168 402	159 784	-5,1
Espárrago	144 420	143 987	-0,3
Uva	133 137	149 768	12,5
Maíz amarillo duro	92 731	108 303	16,8
Algodón en rama	67 028	67 355	0,5
Aves	47 377	58 822	24,2

Fuente: Ministerio de Agricultura (MINAG).

El aumento de 3,6%, registrado en el departamento de Lima lo determinó el subsector pecuario, particularmente el producto aves, cuyos volumen se incrementó en 5,5%, como resultado de la demanda sostenida del mercado interno y la estabilidad de sus precios, los cuales en los años 2011 y 2012, en promedio, fueron de S/. 4,70 y S/. 4,65 el kg., respectivamente. El subsector agrícola presentó un comportamiento mixto, la producción de caña de azúcar y mandarina aumentaron en 9,5% y 19,3% respectivamente, en tanto que la papa, yuca y manzana decrecieron.

Cuadro Nº 9
LIMA: PRODUCCIÓN DE PRINCIPALES PRODUCTOS AGROPECUARIOS, 2011 - 2012
(Toneladas métricas)

Producto	2011	2012	Var. (%)
Caña de azúcar	1 445 758	1 582 958	9,5
Alfalfa	431 393	426 831	-1,1
Maíz amarillo duro	264 377	269 279	1,9
Papa	213 425	170 328	-20,2
Camote	168 968	163 788	-3,1
Yuca	58 601	44 787	-23,6
Mandarina	136 859	163 231	19,3
Manzana	138 564	135 876	-1,9
Aves	746 874	788 048	5,5
Huevos	96 286	92 103	-4,3

Fuente: Ministerio de Agricultura (MINAG).

En el caso del departamento de Pasco la actividad mostró una contracción de 6,2%, explicado por la disminución en la cosecha de los cultivos papa (-37,5%), café (-7,5%), yuca (-7,4%) y del producto pecuario vacuno (-1,0%).

Cuadro Nº 10
PASCO: PRODUCCIÓN DE PRINCIPALES PRODUCTOS AGROPECUARIOS, 2011 - 2012
(Toneladas métricas)

Producto	2011	2012	Var. (%)
Papa	150 802	94 226	-37,5
Plátano	74 811	94 699	26,6
Café	7 847	7 259	-7,5
Yuca	58 735	54 384	-7,4
Vacuno	7 430	7 358	-1,0

Fuente: Ministerio de Agricultura (MINAG).

En la estructura porcentual del valor agregado de la actividad agricultura, ganadería, caza y silvicultura 2012 a nivel departamental, Lima participó con el 19,9%, seguido por La Libertad (11,3%), Arequipa (7,2%), Ica (6,7%) y Cajamarca (6,0%), representando en conjunto el 51,1% de la producción total de la actividad.

Gráfico N° 5
AGRICULTURA, GANADERÍA, CAZA Y SILVICULTURA: VALOR AGREGADO BRUTO, 2012
Valores a Precios Corrientes
(Estructura Porcentual)

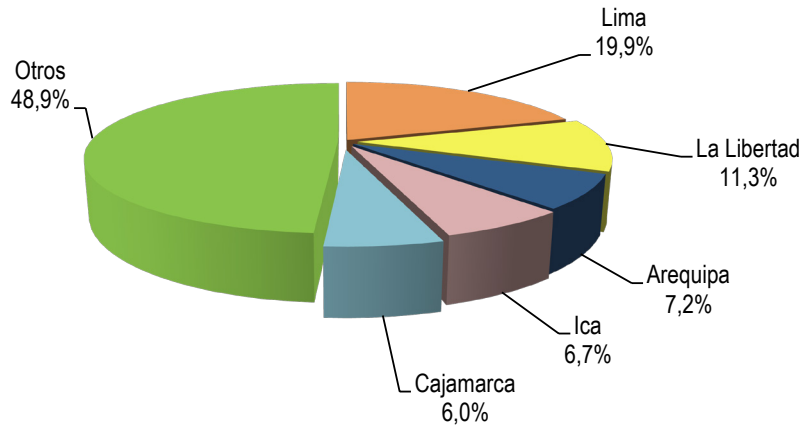

Fuente: Instituto Nacional de Estadística e Informática.

Haciendo un balance, por un lado se observó un desenvolvimiento positivo de la actividad agricultura, ganadería, caza y silvicultura, donde importantes productos se beneficiaron del buen clima, apertura de nuevos mercados e impulso de las inversiones en infraestructura hidráulica. En tanto que, la presencia de plagas, como la roya, el cambio climático, así como el enfriamiento en el mercado internacional originado por la caída de las cotizaciones internacionales influenciaron negativamente.

Durante el periodo 2001-2012 la actividad agricultura, a precios constantes de 1994, registró una variación acumulada de 61,0%, equivalente a una variación promedio anual de 4,4%.

Gráfico N° 6
AGRICULTURA, GANADERÍA, CAZA Y SILVICULTURA:
VALOR AGREGADO BRUTO, SEGÚN DEPARTAAMENTO, 2001-2012
Valores a precios constantes de 1994
(Variación promedio anual, 2001 - 2012)

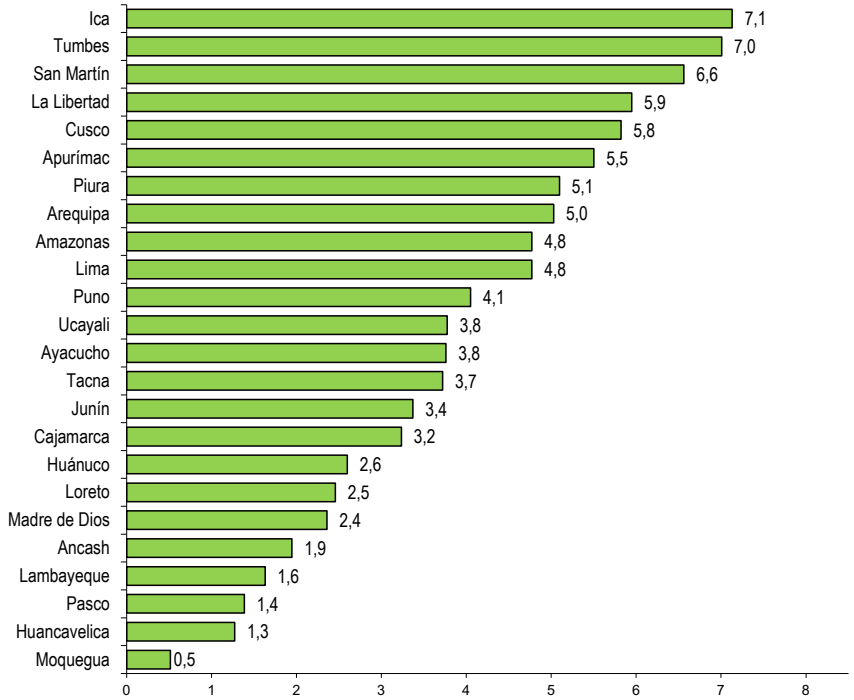

Fuente: Instituto Nacional de Estadística e Informática.

Cabe destacar la mayor variación acumulada registrada en los departamentos de Ica (113,3%), Tumbes (110,6%) y San Martín (101,2%), equivalente a un crecimiento promedio anual de 7,1%, 7,0% y 6,6%, respectivamente; explicado por la aplicación de una política de sustitución de cultivos favoreciendo a productos propios de la región, como palma aceitera y plátano orgánico.

2.2 Pesca

En el año 2012, el valor agregado bruto de la actividad pesca, a precios constantes de 1994, presentó una reducción de 11,6% respecto al año anterior. Este comportamiento es explicado por los menores niveles de desembarque de especies hidrobiológicas destinadas tanto al consumo humano indirecto (-48,4%) como al consumo humano directo (-7,0%). En este último caso, el desembarque destinado a las industrias de enlatado, curado y congelado presentaron caídas de 40,9%, 31,9% y 8,0% respectivamente; mientras que, el destinado a consumo en estado fresco creció 21,3%.

Cuadro Nº 11
DESEMBARQUE DE RECURSOS HIDROBIOLÓGICOS, SEGÚN DESTINO 2011-2012
(Variación porcentual del índice de volumen físico)

Destino	2011	2012
TOTAL	**31,5**	**-11,6**
Consumo Humano Indirecto	**110,3**	**-48,4**
Consumo Humano Directo	**32,6**	**-7,0**
Enlatado	56,6	-40,9
Congelado	33,3	-8,0
Curado	-9,4	-31,9
Fresco	24,5	21,3

Fuente: Ministerio de la Producción (PRODUCE).

El desembarque de especies destinada para la industria de harina de pescado, se contrajo en 48,4%, debido a la menor extracción de anchoveta en los departamentos de Lima (-61,1%), Ica (-58,7%), Piura (-57,3%) y Áncash (-36,2%).

Cuadro Nº 12
DESEMBARQUE DE RECURSOS HIDROBIOLÓGICOS PARA CONSUMO HUMANO INDIRECTO, SEGÚN DEPARTAMENTO, 2011 - 2012
(Toneladas métricas)

Departamento	2011	2012	Var. %
Total país	**7 002 251**	**3 615 477**	**-48,4**
Ancash	1 451 524	925 426	-36,2
Lima	2 422 796	941 959	-61,1
Ica	1 546 921	638 852	-58,7
Piura	430 366	183 959	-57,3
Otros	1 150 644	925 281	-19,6

Fuente: Ministerio de la Producción (PRODUCE).

La estructura porcentual de la extracción de anchoveta a nivel departamental en el año 2012, manifiesta que Lima representó el 26,1%, seguido por Áncash (25,6%), Ica (17,7%) y Piura (5,1%).

Gráfico Nº 7
DESEMBARQUE DE ANCHOVETA PARA CONSUMO HUMANO INDIRECTO, SEGÚN DEPARTAMENTO, 2012
(Estructura porcentual)

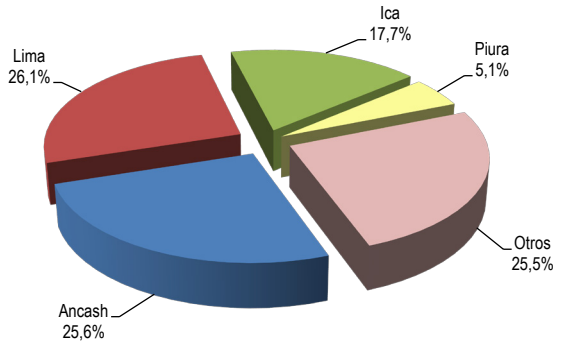

Fuente: Ministerio de la Producción (PRODUCE).

El desembarque para consumo humano directo de origen marítimo disminuyó en 7,0% en relación al año anterior. En el 2012, los desembarques que presentaron decrecimientos fueron los destinados a las industrias de enlatado (-40,9%), curado (-31,9%) y congelado (-8,0%); mientras que, el destinado para consumo en estado fresco logró un crecimiento de 21,3%. Asimismo, la pesca para consumo humano directo de origen continental aumentó ligeramente en 1,2%.

El análisis por departamentos revela que Áncash registró una caída de 29,4%, seguido de Lima que disminuyó en 12,1%; estos decrecimientos fueron atenuados por el ligero aumento del departamento de Piura (0,2%), que tiene una gran participación en este rubro.

Cuadro Nº 13
DESEMBARQUE DE RECURSOS HIDROBIOLÓGICOS PARA CONSUMO HUMANO DIRECTO, SEGÚN DEPARTAMENTO, 2011 - 2012
(Toneladas métricas)

Departamento	2011	2012	Var. %
Total país	**1 209 465**	**1 124 972**	**-7,0**
Piura	564 046	565 394	0,2
Ancash	197 807	139 599	-29,4
Lima	225 896	198 653	-12,1
Otros	221 716	221 326	-0,2

Fuente: Ministerio de la Producción (PRODUCE).

La participación porcentual del desembarque destinado al consumo humano directo a nivel departamental, muestra que Piura tuvo una contribución del 50,3%, Lima 17,7% y Ancash 12,4%. Estos departamentos en conjunto representaron el 80,4% del total.

Gráfico Nº 8
DESEMBARQUE DE RECURSOS HIDROBIOLÓGICOS PARA CONSUMO HUMANO DIRECTO, SEGÚN DEPARTAMENTO, 2012
(Estructura porcentual)

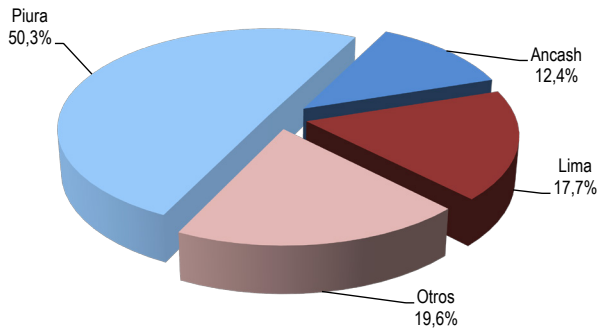

Fuente: Ministerio de la Producción (PRODUCE).

El nivel de desembarque orientado a la industria del congelado decreció en 8,0%, en comparación con el año anterior. Por su parte, Piura mostró leve crecimiento de 1,7%, en tanto que el resto de departamentos en conjunto mostraron una caída de 26,9%.

Cuadro Nº 14
DESEMBARQUE DE RECURSOS HIDROBIOLÓGICOS DESTINADOS A LA PRODUCCIÓN DE CONGELADO, SEGÚN DEPARTAMENTO, 2011-2012
(Toneladas métricas)

Departamento	2011	2012	Var. %
Total país	**697 201**	**641 492**	**-8,0**
Piura	461 395	469 148	1,7
Otros	235 806	172 344	-26,9

Fuente: Ministerio de la Producción (PRODUCE).

La estructura porcentual por departamentos en la extracción de recursos hidrobiológicos destinados a la producción de congelado, indicó que el departamento de Piura representó el 73,1% de la extracción total.

Gráfico Nº 9
DESEMBARQUE DE RECURSOS HIDROBIOLÓGICOS DESTINADOS A LA PRODUCCIÓN DE CONGELADO, SEGÚN DEPARTAMENTO, 2012
(Estructura porcentual)

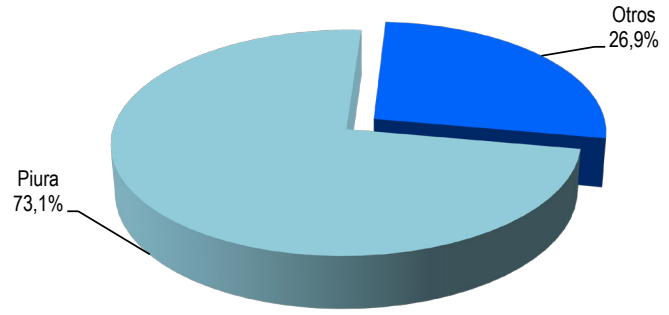

Fuente: Ministerio de la Producción (PRODUCE).

En la industria destinada al enlatado, el desembarque presentó un decrecimiento de 40,9%, sustentado en los menores niveles de extracción en los departamentos de mayor representatividad; Piura mostró una considerable disminución de 56,1%, seguido de Áncash (-45,0%) y Lima (-14,6%); no obstante, el departamento de Ica obtuvo un crecimiento de 3,9%.

Cuadro Nº 15
DESEMBARQUE DE RECURSOS HIDROBIOLÓGICOS DESTINADOS A LA PRODUCCIÓN DE ENLATADO, SEGÚN DEPARTAMENTO, 2011-2012
(Toneladas métricas)

Departamento	2011	2012	Var. %
Total país	**202 575**	**119 781**	**-40,9**
Ancash	137 260	75 558	-45,0
Piura	33 331	14 627	-56,1
Ica	11 764	12 219	3,9
Lima	19 681	16 804	-14,6
Otros	539	573	6,3

Fuente: Ministerio de la Producción (PRODUCE).

La estructura porcentual de la extracción de especies hidrobiológicas para la producción de enlatado muestra que los departamentos de mayor participación fueron Áncash con el 63,1%, Lima 14,0%, Piura 12,2% e Ica 10,2%.

Gráfico Nº 10
DESEMBARQUE DE RECURSOS HIDROBIOLÓGICOS DESTINADOS A LA PRODUCCIÓN DE ENLATADO, SEGÚN DEPARTAMENTO, 2012
(Estructura porcentual)

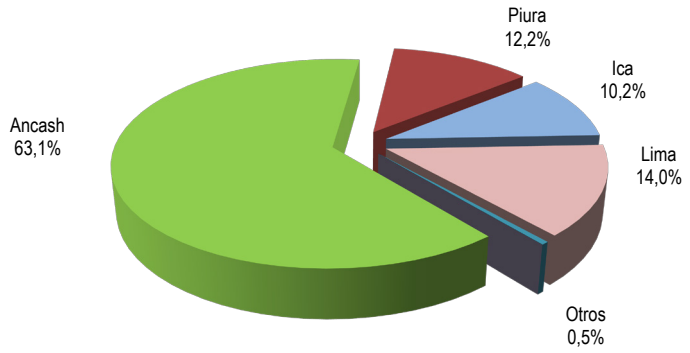

Fuente: Ministerio de la Producción (PRODUCE).

El consumo de pescado en estado fresco mostró un crecimiento de 21,3%, sustentado en la mayor extracción de recursos hidrobiológicos en el departamento de Lima, específicamente en Huacho donde se registró mayor incremento en sus niveles de captura, seguido de Piura, Moquegua y Arequipa.

La pesca de especies hidrobiológicas destinada a la industria del curado presentó un importante decrecimiento de 31,9%, por los menores volúmenes de desembarque en los departamentos de Ica, Piura y Arequipa, lugares de mayor importancia para este destino.

Por su parte, el comportamiento de la pesca de origen continental registró un leve crecimiento de 1,2% comparado con el año anterior, determinado principalmente por la mayor extracción de especies hidrobiológicas en Puno, que fue atenuado por el decrecimiento en los departamentos de Loreto y Ucayali.

Cuadro Nº 16
DESEMBARQUE DE RECURSOS HIDROBIOLÓGICOS DE ORIGEN CONTINENTAL, SEGÚN DEPARTAMENTO, 2011 - 2012
(Toneladas métricas)

Departamento	2011	2012	Var. %
Total país	**60 408**	**61 157**	**1,2**
Loreto	27 169	24 737	-9,0
Puno	16 735	19 236	14,9
Ucayali	7 112	6 722	-5,5
Otros	9 391	10 462	11,4

Fuente: Ministerio de la Producción (PRODUCE).

La participación porcentual de los departamentos en la extracción de origen continental indica que Loreto obtuvo la mayor representatividad seguido de Puno y Ucayali.

Gráfico Nº 11
DESEMBARQUE DE RECURSOS HIDROBIOLÓGICOS DE ORIGEN CONTINENTAL, SEGÚN DEPARTAMENTO, 2012
(Estructura porcentual)

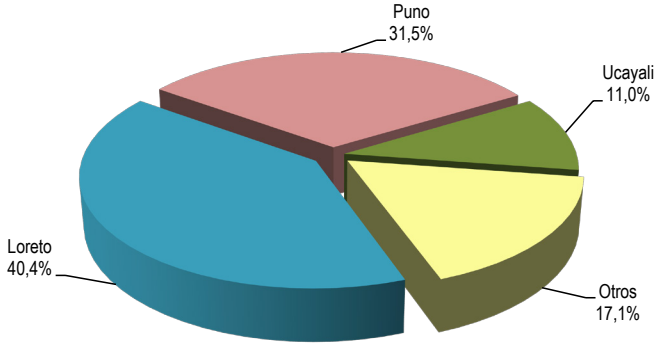

Fuente: Ministerio de la Producción (PRODUCE).

En el valor agregado bruto departamental del año 2012, los departamentos que registraron importantes decrecimientos en la extracción de recursos hidrobiológicos fueron Ica (-47,6%), Loreto (-37,4%), Áncash (-33,8%), Arequipa (-20,9%), Lima (-17,3%), Tumbes (-15,9%) y Moquegua (-9,4%).

Cuadro Nº 17
PESCA: VALOR AGREGADO BRUTO, SEGÚN DEPARTAMENTO, 2001 - 2012
Valores a precios constantes de 1994
(Variación porcentual)

Departamento	Variación porcentual 2012 (%)	Variación acumulada 2001-2012 (%)	Variación promedio anual 2001-2012 (%)
Total país	**-11,6**	**44,0**	**3,4**
Amazonas	3,0	155,0	8,9
Ancash	-33,8	-30,9	-3,3
Apurímac	19,8	-74,9	-11,8
Arequipa	-20,9	-16,6	-1,6
Ayacucho	31,1	-10,8	-1,0
Cajamarca	27,8	218,5	11,1
Cusco	45,3	1 021,1	24,6
Huancavelica	1,0	169,0	9,4
Huánuco	32,9	34,8	2,8
Ica	-47,6	21,8	1,8
Junín	71,1	-38,5	-4,3
La Libertad	31,8	-17,8	-1,8
Lambayeque	0,3	-79,3	-13,3
Lima	-17,3	83,1	5,7
Loreto	-37,4	-15,2	-1,5
Madre de Dios	28,5	112,4	7,1
Moquegua	-9,4	84,4	5,7
Pasco	-26,0	-52,9	-6,6
Piura	1,7	155,5	8,9
Puno	37,4	95,3	6,3
San Martín	60,3	94,5	6,2
Tacna	96,9	-94,6	-23,3
Tumbes	-15,9	-31,8	-3,4
Ucayali	-6,8	-10,1	-1,0

Fuente: Instituto Nacional de Estadística e Informática.

Durante el periodo 2001- 2012, la actividad pesca presentó una variación acumulada del índice de volumen físico de 44,0%, equivalente a una variación promedio anual de 3,4%.

La estructura porcentual en el valor agregado bruto, a precios de 2012, estuvo liderado por el departamento de Piura, con una participación de 71,7%, como resultado del mayor número de embarcaciones; seguido por Áncash (6,7%), Tumbes (3,7%) y Lima (2,8%).

Gráfico Nº 12
PESCA: VALOR AGREGADO BRUTO, 2012
Valores a precios corrientes
(Estructura porcentual)

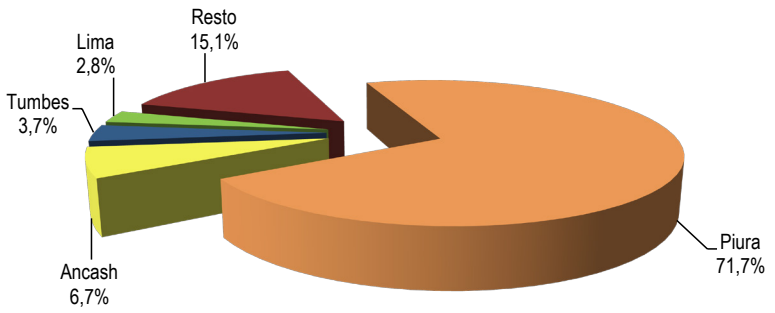

Fuente: Instituto Nacional de Estadística e Informática.

2.3 Extracción de minerales e hidrocarburos

Durante el año 2012, el valor agregado bruto de la actividad extracción de minerales e hidrocarburos a precios constantes de 1994 mostró un crecimiento de 2,3%, con respecto al año anterior. Este comportamiento se dio como resultado de la expansión del subsector hidrocarburos líquidos y gas natural en 2,2%, y de la actividad minera en 2,3%.

A nivel de departamentos, destacaron Ucayali, Áncash y La Libertad que crecieron en 35,8%, 17,6% 12,1%, respectivamente; explicado por la mayor explotación de gas natural en el departamento de Ucayali, y por el incremento de la producción de cobre en Áncash y oro en La Libertad. Sin embargo, importantes departamentos productores mineros como Madre de Dios, Huancavelica y Cusco disminuyeron sus niveles de producción en 45,8%, 8,4% y 3,9%, respectivamente, principalmente por la reducción de extracción de oro, plata y cobre.

Cuadro Nº 18
EXTRACCIÓN DE MINERALES E HIDROCARBUROS:
VALOR AGREGADO BRUTO, SEGÚN DEPARTAMENTO, 2001 - 2012
Valores a precios constantes de 1994
(Variación porcentual)

Departamento	Variación porcentual 2012 (%)	Variación acumulada 2001-2012 (%)	Variación promedio anual 2001-2012 (%)
Total país	**2,3**	**56,4**	**4,2**
Amazonas	3,2	123,1	7,6
Ancash	17,6	56,0	4,1
Apurímac	3,2	22,8	1,9
Arequipa	-1,9	201,7	10,6
Ayacucho	7,5	790,2	22,0
Cajamarca	6,3	-4,3	-0,4
Cusco	-3,9	374,2	15,2
Huancavelica	-8,4	40,7	3,2
Huánuco	2,6	-27,9	-2,9
Ica	5,7	311,5	13,7
Junín	4,2	48,9	3,7
La Libertad	12,1	184,8	10,0
Lambayeque	3,2	123,1	7,6
Lima	-5,6	16,2	1,4
Loreto	-9,2	-50,3	-6,2
Madre de Dios	-45,8	30,4	2,4
Moquegua	6,2	20,8	1,7
Pasco	2,3	5,7	0,5
Piura	-0,3	65,8	4,7
Puno	-1,2	-11,4	-1,1
San Martín	1,3	122,9	7,6
Tacna	-0,4	0,0	0,0
Tumbes	3,2	123,3	7,6
Ucayali	35,8	20,2	1,7

Fuente: Instituto Nacional de Estadística e Informática.

Durante el periodo 2001-2012, la actividad extracción de minerales e hidrocarburos mostró una variación acumulada del índice de volumen físico de 56,4%, sobresaliendo los departamentos de Ayacucho (790,2%), Cusco (374,2%), Ica (311,5%), Arequipa (201,7%) y La Libertad (184,8%); atenuado por el comportamiento negativo en Loreto (-50,3%), Huánuco (-27,9%) y Puno (-11,4%).

A nivel de estructura porcentual medido a precios del 2012, los departamentos que presentaron mayor participación en el valor agregado bruto de la actividad extracción de minerales e hidrocarburos fueron: Áncash (15,3%), Cusco (11,0%), Cajamarca (10,2%), La Libertad (9,9%), Arequipa (7,6%), Piura (6,0%), Pasco (5,9%), Moquegua (5,6%), Lima (4,4%) e Ica (4,5%), concentrando el 80,4% de la producción total.

Gráfico Nº 13
EXTRACCIÓN DE MINERALES E HIDROCARBUROS: VALOR AGREGADO BRUTO, 2012
Valores a precios corrientes
(Estructura porcentual)

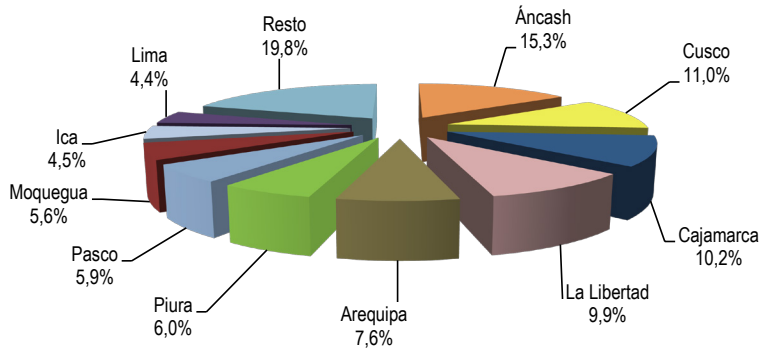

Fuente: Instituto Nacional de Estadística e Informática.

Extracción de Hidrocarburos Líquidos y Gas Natural

Durante el año 2012 el valor agregado bruto a precios constantes de 1994, de la actividad extracción de hidrocarburos líquidos y gas natural, registró un incremento de 2,2%.

Este aumento se debió a la expansión en la explotación de gas natural (4,4%), determinado principalmente por la mayor producción de los lotes 56, 88 y 31-C ubicados en los departamentos de Cusco y Ucayali.

Cuadro Nº 19
EXTRACCIÓN DE HIDROCARBUROS LÍQUIDOS Y GAS NATURAL: VALOR AGREGADO BRUTO, SEGÚN DEPARTAMENTO, 2002 - 2012
Valores a precios constantes de 1994
(Variación porcentual del índice de volumen físico)

Departamento	2002	2003	2004	2005	2006	2007P/	2008P/	2009P/	2010P/	2011P/	2012E/
Total país	**0,7**	**-4,3**	**7,1**	**23,4**	**5,8**	**6,4**	**10,3**	**16,7**	**29,5**	**18,2**	**2,2**
Cusco	0,0	0,0	0,0	218,5	24,3	23,8	26,9	50,2	62,2	36,1	4,3
Huánuco	-6,2	-10,8	-10,0	19,0	29,3	-7,3	-10,5	-7,9	1,9	0,6	-9,3
Loreto	4,0	-7,9	-7,2	-3,6	0,7	-4,1	-14,2	-18,1	3,0	-8,6	-9,2
Piura	-3,9	-0,8	2,8	14,1	1,4	5,2	17,8	9,8	6,4	0,2	-0,5
Ucayali	10,7	1,5	9,6	11,3	-5,3	-4,1	-3,9	-2,6	-11,4	-17,1	37,8

Fuente: Instituto Nacional de Estadística e Informática.

En el año 2012, se observa que del valor agregado bruto de la actividad extracción de hidrocarburos líquidos y gas natural, la participación de hidrocarburos líquidos representó el 85,9%; mientras que el gas natural constituyó el 14,1% del total nacional.

Gráfico Nº 14
EXTRACCIÓN DE HIDROCARBUROS LÍQUIDOS Y GAS NATURAL: VALOR AGREGADO BRUTO, SEGÚN DEPARTAMENTO, 2012
Valores a precios constantes de 1994
(Estructura porcentual)

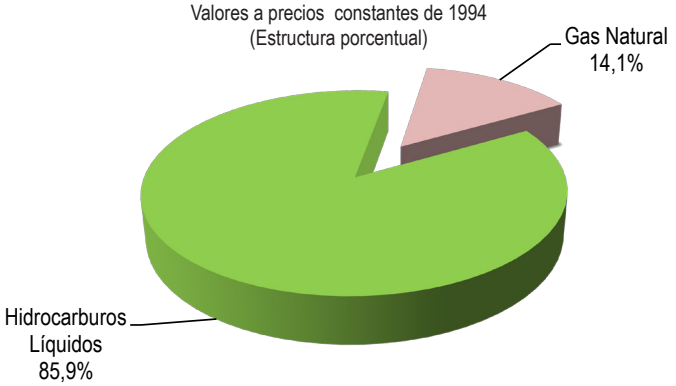

Fuente: Instituto Nacional de Estadística e Informática.

En la producción de hidrocarburos líquidos se presentó un ligero crecimiento, debido al aumento en la producción de los lotes 88 y 56 ubicados en Cusco, operados por la empresa Pluspetrol Perú Corporation que mostraron incrementos de 3,2% y 4,8% respecto del año anterior.

Los lotes VI-VII, y Z-2B ubicados en Piura, mostraron una mayor producción respecto del año precedente, de 10,0% y 8,8%, respectivamente. Siendo estos operados por las empresas Sapet Development Perú Inc., Sucursal del Perú y Savia Perú S.A (Ex - Petro-Tech Peruana S.A.), respectivamente.

Sin embargo, los lotes 8 y 1 – AB ubicados en Loreto, presentaron una disminución de su producción en 2,7% y 12,6%, respectivamente. Ambos lotes son operados por la empresa Pluspetrol Perú Corporation.

A nivel de departamentos, la producción de hidrocarburos líquidos se concentró en Cusco, Piura y Loreto, constituyendo el 98,0% de la oferta nacional.

Cuadro Nº 20
EXTRACCIÓN DE HIDROCARBUROS LÍQUIDOS Y GAS NATURAL, SEGÚN DEPARTAMENTO, 2011 - 2012

Departamento	2011	2012	Var. %
Hidrocarburos Líquidos 1/	**55 741**	**55 991**	**0,4**
Cusco	29 021	30 152	3,9
Piura	15 575	15 538	-0,2
Loreto	10 081	9 168	-9,1
Ucayali	930	1 013	8,9
Huánuco	133	121	-9,3
Gas Natural 2/	**401 169**	**418 795**	**4,4**
Cusco	382 342	396 411	3,7
Piura	12 260	11 196	-8,7
Ucayali	6 567	11 188	70,4

1/ Miles de barriles.
2/ Millones de pies cúbicos.
Fuente: Perú Petro.

Asimismo, la producción de gas natural presentó un mayor crecimiento (70,4%), en el lote 31-C ubicado en el departamento de Ucayali. Adicionalmente al lote 31-C, el comportamiento positivo del lote 88 ubicado en el Cusco, han marcado la tendencia de este producto.

Sin embargo, otros lotes disminuyeron su producción, como el lote 56, ubicado en Cusco, que mostró una tasa negativa de 0,4% respecto al año anterior. Igualmente, el lote X, ubicado en el departamento de Piura, cayó en 21,7%. Estos lotes son operados por Pluspetrol Perú Corporation y Petrobras Energía Perú S.A, respectivamente.

Respecto al valor agregado bruto del gas natural en el país, el departamento de Cusco representó el 79,4%, siendo los lotes 88 y 56 en los que más se extrae este recurso; en menor medida, los departamentos de Piura y Ucayali representaron el 14,9% y 5,7%, respectivamente.

Gráfico Nº 15
EXTRACCIÓN DE GAS NATURAL: VALOR AGREGADO BRUTO, SEGÚN DEPARTAMENTO, 2012
Valores a precios constantes de 1994
(Estructura porcentual)

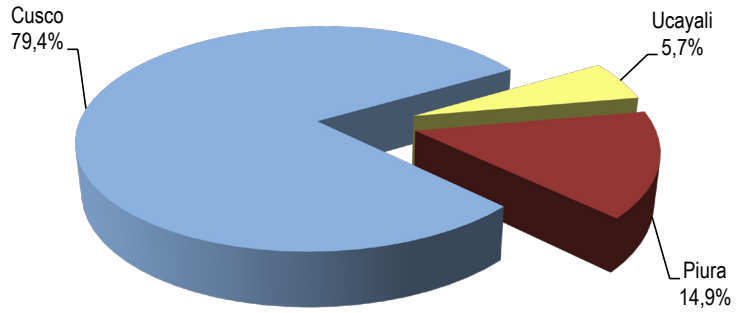

Fuente: Instituto Nacional de Estadística e Informática.

Extracción de Minerales

La actividad extracción de minerales en el año 2012, a precios constantes de 1994, creció 2,3%, basado en el comportamiento de los subsectores minería metálica (2,2%) y minería no metálica (3,3%).

El crecimiento en la producción de minería metálica (2,2%) se sustenta en los mayores niveles de producción en los departamentos de Áncash (17,6%), La Libertad (12,1%) y Ayacucho (7,5%); la misma que fue atenuada por el menor crecimiento registrado en los departamentos de Madre de Dios (-45,8%), Cusco (-36,3%), y Huancavelica (-8,4%).

En el departamento de Áncash, el valor agregado se incrementó en 17,6% respecto al año anterior, sustentado por los mayores niveles de extracción de los minerales cobre (32,8%), plata (5,5%) y zinc (1,7%). Por otra parte, el plomo, oro y molibdeno cayeron en 3,8%, 28,2% y 12,1% respectivamente.

Cuadro Nº 21
ANCASH: PRODUCCIÓN MINERA, 2011 - 2012

Producto	Unidad de medida	2011	2012	Var. %
Zinc	T.M.F.	325 278	330 899	1,7
Plomo	T.M.F.	21 231	20 421	-3,8
Oro	KG.F.	4 908	3 526	-28,2
Plata	KG.F.	503 178	530 929	5,5
Cobre	T.M.F.	353 923	470 143	32,8
Molibdeno	T.M.F.	6 233	5 480	-12,1

Fuente: Ministerio de Energía y Minas (MEM).

El cobre mostró un mayor crecimiento (32,8%), explicado por el aumento del volumen de extracción de la Compañía Minera Antamina S.A. (33,4%), la cual concentra el 98,4% de la extracción de este mineral en el departamento.

El zinc presentó un aumento de 1,7% respecto al año anterior, debido al inicio de operación de nuevas empresas mineras en el departamento, las cuales hicieron que el nivel de extracción sea mayor, esto contrarrestó la disminución en la producción de la Compañía Minera Antamina S.A. en 0,2%.

El mineral plata mostró un crecimiento de 5,5% respecto del año anterior, sustentado en una mayor producción de la Compañía Minera Antamina S.A. (14,0%), y captando el 77,9% de total de la producción de este mineral en el departamento.

Sin embargo, otros minerales presentaron caídas en sus producciones, tal es el caso del plomo (-3,8%), el cual se sustenta en la menor producción de la Compañía Minera Santa Luisa S.A. (-16,7%), teniendo esta el 46,8% de la producción total.

El oro mostró una disminución de 28,2% sustentado en la menor producción de la empresa Minera Barrick Misquichilca S.A. en 27,6%.

El molibdeno tuvo una reducción en su producción, debido a los bajos niveles de producción de la Compañía Minera Antamina S.A. la cual, decreció en 12,1% respecto al año anterior, siendo esta empresa la única que explota este mineral en Áncash.

El departamento de **La Libertad** presentó un crecimiento de 12,1% respecto del año anterior, sustentado por la mayor extracción de oro (11,4%) y plata (4,5%). Sin embargo, los demás minerales presentaron caídas en sus producciones, como el plomo (-21,0%), zinc (-15,4%) y cobre (-9,0%).

Cuadro Nº 22
LA LIBERTAD: PRODUCCIÓN MINERA, 2011 - 2012

Producto	Unidad de medida	2011	2012	Var. %
Oro	KG.F.	46 949	52 286	11,4
Plata	KG.F.	67 229	70 261	4,5
Cobre	T.M.F.	1 382	1 258	-9,0
Plomo	T.M.F.	2 686	2 121	-21,0
Zinc	T.M.F.	8 327	7 042	-15,4

Fuente: Ministerio de Energía y Minas (MEM).

La mayor producción de oro en este departamento estuvo impulsado por el buen desempeño de la minera La Arena S.A. que creció 275,2% respecto del año anterior; este incremento posicionó a la empresa como la segunda productora de oro en el departamento de La Libertad. Por otro lado, decreció la producción de la empresa Minera Barrick Misquichilca S.A (-1,1%).

El crecimiento en la extracción de plata se debió al incremento del volumen de producción de la empresa S.M.R.L. El Rosario de Belén (158,6%), que contrarrestó la caída producida en las empresas Minera Barrick Misquichilca S.A. (-7,7%) y Compañía Minera Quiruvilca S.A. (-1,5%).

De otro lado, disminuyó la producción de zinc en 15,4%, debido al bajo nivel de producción de la Compañía Minera Quiruvilca S.A., única empresa que explota este mineral en el departamento de La Libertad.

El valor agregado bruto del departamento de Ayacucho, presentó un crecimiento de 7,5%, el cual se basa en una mayor extracción de plomo (84,9%), zinc (75,2%), cobre (10,4%) y oro (9,7%); en cambio, la plata registró una caída de 10,7%.

Cuadro Nº 23
AYACUCHO: PRODUCCIÓN MINERA, 2011 - 2012

Producto	Unidad de medida	2011	2012	Var. %
Plata	KG.F.	289 744	258 833	-10,7
Zinc	T.M.F.	22 073	38 670	75,2
Plomo	T.M.F.	4 147	7 669	84,9
Cobre	T.M.F.	421	465	10,4
Oro	KG.F.	5 973	6 555	9,7

Fuente: Ministerio de Energía y Minas (MEM).

Cabe mencionar que la empresa Catalina Huanca Sociedad Minera S.A.C. es la única que extrae los minerales plomo, zinc y cobre.

En la explotación de oro, el crecimiento de 9,7% se fundamenta por el mayor nivel de extracción de la empresa Minera Veta Dorada S.A.C, la cual se incrementó en 35,0% respecto del año anterior, contrarrestando la caída mostrada por la empresa Minera Laytaruma S.A. (1,5%).

Con respecto al mineral plata, la disminución en 10,7% se debe al menor volumen de extracción de la empresa Minera Suyamarca S.A.C (-13,2%).

Por otra parte, los departamentos que presentaron considerables decrecimientos en la extracción de minerales fueron Madre de Dios, Cusco y Huancavelica, que cayeron en 45,8%, 36,3% y 8,4% respectivamente.

El departamento de **Madre de Dios** presentó una drástica caída de 45,8%, explicado por el descenso en la extracción de oro en 45,9%. Cabe indicar, que en este departamento la mayoría de las empresas que extraen este mineral son pequeñas productoras mineras o artesanales.

Cuadro Nº 24
MADRE DE DIOS: PRODUCCIÓN MINERA, 2011 - 2012

Producto	Unidad de medida	2011	2012	Var. %
Oro	KG.F.	22 634	12 252	-45,9

Fuente: Ministerio de Energía y Minas (MEM).

Asimismo, en Cusco se presentó un importante decrecimiento de 36,3%, debido a la menor extracción de los minerales de cobre (-42,1%), plata (-40,4%) y oro (-24,6%), no obstante, aumentaron el zinc y plomo, en 576,2% y 358,8% respectivamente.

Cuadro Nº 25
CUSCO: PRODUCCIÓN MINERA 2011- 2012

Producto	Unidad de Medida	2011	2012	Var. %
Oro	KG.F.	3 348	2 523	-24,6
Plata	KG.F.	27 553	16 409	-40,4
Cobre	T.M.F.	74 293	43 032	-42,1
Plomo	T.M.F.	5	22	358,8
Zinc	T.M.F.	1	9	576,2

Fuente: Ministerio de Energía y Minas (MEM).

La extracción de cobre disminuyó en 42,1% en Xstrata Tintaya S.A., siendo ésta la única empresa dedicada a la producción de este mineral.

El mineral plata decreció en 40,4% por los menores niveles de extracción de la empresa Xstrata Tintaya S.A. (-42,4%), que representa el 95,0% de los volúmenes extraídos de este mineral.

El descenso en la extracción de oro (-24,6%) se registró en mayor medida en las empresas Anabi S.A.C. y Xstrata Tintaya S.A, que se redujeron en 16,1% y 43,8% respectivamente; que en conjunto representan el 99,7% del total del departamento.

El departamento de **Huancavelica** disminuyó en 8,4%, debido a los bajos niveles de volúmenes extraídos en los minerales de oro (-60,7%), plata (-6,5%) y cobre (-0,2%); atenuaron la caída los minerales de zinc (22,1%) y plomo (12,8%).

Cuadro Nº 26
HUANCAVELICA: PRODUCCIÓN MINERA 2011- 2012

Producto	Unidad de Medida	2011	2012	Var. %
Oro	KG.F.	1 187	466	-60,7
Plata	KG.F.	209 468	195 864	-6,5
Cobre	T.M.F.	20 682	20 642	-0,2
Plomo	T.M.F.	6 381	7 198	12,8
Zinc	T.M.F.	5 137	6 274	22,1

Fuente: Ministerio de Energía y Minas (MEM).

La disminución del oro, se debió principalmente al considerable descenso en la extracción de la Compañía de Minas Buenaventura S.A.A. en 72,7% y de Castrovirreyna Compañía Minera S.A. en 29,7%, que en conjunto representan el 71,0% del total extraído de este mineral.

Asimismo, la extracción de plata descendió por la disminución en las empresas Castrovirreyna Compañía Minera S.A., Doe Run Perú S.R.L. y Compañía de Minas Buenaventura S.A.A., de 18,9%, 18,6% y 2,3% respectivamente.

El cobre descendió ligeramente sus niveles de extracción, debido al bajo nivel de producción de la empresa Doe Run Perú S.R.L. que disminuyó en 0,3%, concentrando el 98,1% del total extraído de este mineral.

En contraste, el plomo presentó un crecimiento de 12,8%, sustentado en los mayores volúmenes extraídos en Corporación Minera Castrovirreyna S.A. (46,2%) y Compañía de Minas Buenaventura S.A.A. (12,9%).

El departamento de Lima registró un decrecimiento de 5,6%, respecto al año anterior, debido a la menor extracción de minerales de zinc (-12,8%) y cobre (-9,2%). Esta caída fue contrarrestada por la mayor extracción de mineral de oro (78,3%).

Cuadro Nº 27
LIMA: PRODUCCIÓN MINERA 2011- 2012

Producto	Unidad de Medida	2011	2012	Var. %
Oro	KG.F.	764	1 362	78,3
Plata	KG.F.	308 088	308 143	0,0
Cobre	T.M.F.	39 368	35 747	-9,2
Plomo	T.M.F.	44 661	44 897	0,5
Zinc	T.M.F.	238 737	208 258	-12,8

Fuente: Ministerio de Energía y Minas (MEM).

El zinc disminuyó en 12,8%, explicado principalmente por los menores niveles de extracción de las empresas Minera Los Quenuales S.A. que disminuyó (-22,9%) y Compañía Minera Casapalca S.A. (-14,0%).

Así mismo, el cobre decreció en 9,2%, debido a los menores volúmenes de extracción de las empresas Sociedad Minera Corona S.A. (-27,4%) y la Compañía Minera Condestable S.A. (-7,5%).

Por el contrario, aumentó la producción de oro en 78,3%, este aumento es explicado por el inicio de operación de nuevas empresas, logrando incrementar los volúmenes de producción de este mineral. Este crecimiento fue contrarrestado por el bajo nivel de producción de la empresa Compañía Minera Condestable S.A. que disminuyó en 10,1%.

Cuadro Nº 28
EXTRACCIÓN DE MINERALES: VALOR AGREGADO BRUTO, SEGÚN DEPARTAMENTO, 2002 - 2012
Valores a precios constantes de 1994
(Variación porcentual del índice de volumen físico)

Departamento	2002	2003	2004	2005	2006	2007P/	2008P/	2009P/	2010P/	2011P/	2012E/
Total país	**13,0**	**6,3**	**5,1**	**7,3**	**1,0**	**2,4**	**7,4**	**-0,8**	**-2,9**	**-2,5**	**2,3**
Amazonas	7,3	7,9	5,8	6,1	8,7	13,9	8,2	5,0	15,5	2,5	3,2
Ancash	62,0	-0,2	-6,3	2,6	-3,9	1,7	5,2	-0,1	-8,2	-9,5	17,6
Apurímac	64,8	2,5	472,1	10,3	1,3	-5,3	-65,9	-36,7	-47,4	2,5	3,2
Arequipa	15,2	-10,5	5,9	0,0	8,4	116,4	18,3	-1,3	4,0	-1,1	-1,9
Ayacucho	161,9	1,2	-59,1	18,0	48,1	107,4	39,3	32,9	12,1	1,5	7,5
Cajamarca	17,1	19,2	1,7	9,3	-17,7	-39,6	17,3	28,0	-21,0	-1,7	6,3
Cusco	-96,5	474,1	369,9	-9,0	7,3	4,6	-1,2	-1,5	-7,6	13,8	-36,3
Huancavelica	-35,2	11,8	88,7	8,7	14,7	-11,4	11,4	-4,8	-1,0	-3,1	-8,4
Huánuco	-62,4	110,6	-13,0	7,7	-1,2	-4,7	7,8	-18,1	22,3	-7,8	3,2
Ica	1,1	13,5	20,7	7,5	5,1	31,1	38,3	-6,6	23,7	18,7	5,7
Junín	-7,0	4,3	-3,4	1,9	6,9	22,8	19,1	-1,5	7,9	-9,9	4,2
La Libertad	5,5	1,1	4,2	80,6	51,7	-5,2	5,7	-5,8	-7,9	-4,0	12,1
Lambayeque	7,3	7,9	5,8	6,1	8,7	13,9	8,2	4,0	16,6	2,5	3,2
Lima	4,1	8,8	8,5	6,2	5,1	-12,0	5,1	-25,0	19,7	8,1	-5,6
Loreto	7,1	8,0	6,2	5,8	8,8	13,1	8,9	-0,8	23,1	2,0	3,3
Madre de Dios	13,8	1,5	15,6	10,6	-2,6	20,4	6,2	-0,4	10,4	18,9	-45,8
Moquegua	12,5	17,4	5,3	9,6	-11,5	-0,3	4,7	2,6	-6,2	-16,0	6,2
Pasco	11,4	-2,7	1,6	-1,1	6,8	16,1	-2,7	-7,3	-10,7	-4,9	2,3
Piura	7,3	7,9	5,8	6,1	8,7	13,9	8,2	-1,1	22,5	2,5	3,2
Puno	-0,7	-12,2	7,6	2,2	-5,8	17,3	6,3	-3,3	-9,4	-9,1	-1,2
San Martín	8,6	5,3	7,5	7,0	6,5	16,3	7,0	4,9	15,6	4,1	1,3
Tacna	4,7	15,6	13,1	-3,0	-2,7	-6,9	-20,1	4,9	5,2	-5,2	-0,4
Tumbes	7,4	8,0	5,6	6,2	8,6	13,9	8,2	5,3	15,2	2,5	3,2
Ucayali	7,4	7,9	5,8	6,1	8,7	13,8	8,2	-1,0	22,5	2,5	3,2

Fuente: Instituto Nacional de Estadística e Informática.

La estructura porcentual de la producción minera a precios del año 2012 reflejó que la mayor participación la obtuvo el departamento de Áncash con 19,1%, seguido de Cajamarca (12,7%), La Libertad (12,3%), Arequipa (9,4%), Pasco (7,3%), Moquegua (6,9%), Ica (5,6%) y Lima (5,4%), representando en conjunto el 78,7% de la oferta minera.

Gráfico Nº 16
EXTRACCIÓN DE MINERALES: VALOR AGREGADO BRUTO, SEGÚN DEPARTAMENTO, 2012
Valores a precios corrientes
(Estructura porcentual)

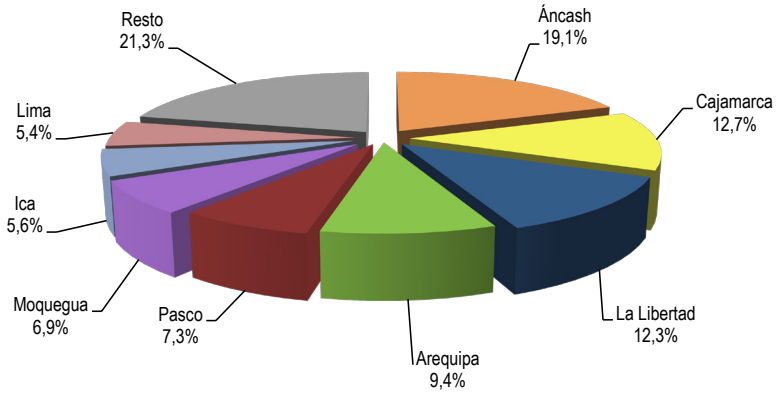

Fuente: Instituto Nacional de Estadística e Informática.

2.4 Manufactura

En el año 2012, el valor agregado bruto de la actividad manufactura a precios constantes de 1994, presentó un crecimiento de 1,5% con relación al año anterior, resultado del aumento de la producción de las diferentes industrias manufactureras del país, así como también por la mayor demanda interna y externa de sus productos.

Los departamentos donde la manufactura alcanzó crecimientos importantes son: Piura con 5,2%, La Libertad (4,9%), Arequipa (2,5%) y Lima (1,3%).

Cuadro Nº 29
MANUFACTURA: VALOR AGREGADO BRUTO, SEGÚN DEPARTAMENTO, 2011- 2012
Valores a precios constantes de 1994
(Miles de nuevos soles)

Departamento	2011P/	2012E/	Var. %
Piura	1 552 889	1 634 296	5,2
La Libertad	1 984 764	2 081 510	4,9
Arequipa	2 079 279	2 130 385	2,5
Lima	19 914 787	20 173 525	1,3

Fuente: Instituto Nacional de Estadística e Informática.

Los productos que mostraron un mayor volumen de producción en el departamento de Piura fueron: asfalto (60,7%) para la construcción de carreteras en el país, carne de ave (26,3%), congelados de pescados y mariscos (25,2%), por la mayor demanda internacional de China de productos de origen marítimo; carne de porcino (17,5%), carne de ovino (12,7%) y carne de vacuno (7,6%).

Cuadro Nº 30
PIURA: PRINCIPALES PRODUCTOS MANUFACTURADOS, 2011 - 2012

Producto	Unidad de medida	2011	2012	Var. %
Asfaltos	Barriles	192 011	308 507	60,7
Carne de ave	T.M.	17 242	21 779	26,3
Congelado pescado y mariscos	T.M.	205 657	257 388	25,2
Carne de porcino	T.M.	5 078	5 969	17,5
Carne de ovino	T.M.	1 647	1 856	12,7
Carne de vacuno	T.M.	8 666	9 323	7,6

Fuente: - Ministerio de Agricultura (MINAG).
- Ministerio de Energía y Minas (MEM).

En el departamento de la Libertad los productos que presentan mayor variación porcentual en su producción son: cemento (17,2%) producido por la empresa de Cementos Pacasmayo S.A.A.; carne de ave (3,9%), azúcar (3,4%); carne de porcino (1,8%), carne de vacuno (1,2%) y en menor escala carne de ovino (0,1%).

Cuadro Nº 31
LA LIBERTAD: PRINCIPALES PRODUCTOS MANUFACTURADOS, 2011 - 2012
(Toneladas métricas)

Producto	2011	2012	Var. %
Cemento	1 751 253	2 052 641	17,2
Azucar	543 624	562 107	3,4
Carne de ave	210 328	218 556	3,9
Carne de porcino	10 226	10 412	1,8
Carne de vacuno	6 233	6 309	1,2
Carne de ovino	2 132	2 135	0,1

Fuente: - Ministerio de Agricultura (MINAG).
- Asociación de Productores de Cemento (ASOCEM).

En el departamento de Arequipa, los principales productos manufacturados que incrementaron su producción fueron: cemento (25,8%), producido por la empresa Yura S.A. principalmente por la mayor demanda del sector construcción y en el mercado externo, específicamente por los países de Bolivia y Brasil; productos cárnicos, tales como carne de ave, ovino y porcino que se incrementaron en 19,2%, 18,9% y 8,9%, respectivamente.

Cuadro Nº 32
AREQUIPA: PRINCIPALES PRODUCTOS MANUFACTURADOS, 2011 - 2012
(Toneladas métricas)

Producto	2011	2012	Var. %
Cemento	1 692 958	2 130 540	25,8
Carne de ave	84748	100986	19,2
Carne de ovino	892	1 061	18,9
Carne de porcino	4976	5419	8,9

Fuente: - Ministerio de Agricultura (MINAG).
- Asociación de Productores de Cemento (ASOCEM).

En el departamento de Lima, los productos que presentaron mayor variación porcentual en su producción fueron: cemento (13,7%) explicado por el mayor volumen producido por la empresa Cementos Lima S.A.A., debido al mayor consumo interno y externo; gasolina (10,3%) por los mayores volúmenes registrados en la refinería La Pampilla; carne de porcino (6,3%), carne de ave (5,6%), cobre refinado (2,7%), carne de ovino (1,2%), carne de vacuno (0,9%), y zinc refinado (0,7%), este ligero crecimiento en la producción de zinc refinado se explica porque la empresa Votorantim Metais, Cajamarquilla S.A., continúa con los procesos de aprendizaje en la nueva tecnología metalúrgica implementada desde el año 2011.

Cuadro Nº 33
LIMA: PRINCIPALES PRODUCTOS MANUFACTURADOS, 2011 - 2012

Producto	Unidad de medida	2011	2012	Var. %
Cemento	T.M.	3 349 935	3 809 673	13,7
Gasolina	Barriles	10 766 436	11 876 247	10,3
Carne de porcino	T.M.	48 882	51 971	6,3
Carne de ave	T.M.	612 436	646 608	5,6
Cobre refinado	T.M.	4 206	4 320	2,7
Carne de ovino	T.M.	1 355	1 371	1,2
Carne de vacuno	T.M.	21 509	21 696	0,9
Zinc refinado	T.M.	313 714	315 893	0,7

Fuente: - Ministerio de Agricultura (MINAG).
- Ministerio de Energia y Minas (MEM).
- Asociación de Productores de Cemento (ASOCEM).

El departamento con mayor participación en la industria manufacturera del país, es Lima con el 58,6% del total del valor agregado bruto, todo ello debido a la alta concentración de industrias manufactureras (alimentos diversos, textiles, químicas, cerveceras, lácteos, papeleras e imprentas, farmacéuticas y manufacturas diversas).

Gráfico Nº 17
MANUFACTURA: VALOR AGREGADO BRUTO, SEGÚN DEPARTAMENTO, 2012
Valores a precios corrientes
(Estructura porcentual)

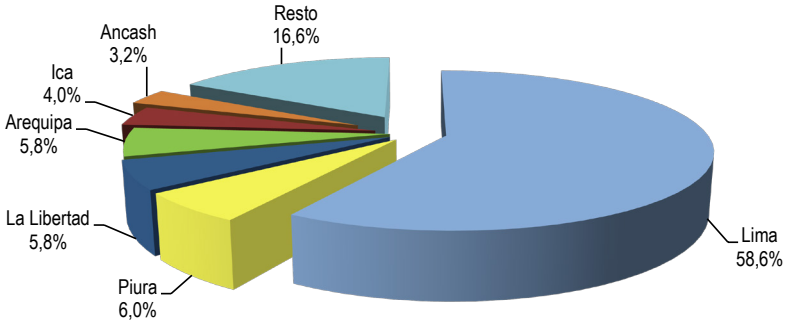

Fuente: Instituto Nacional de Estadística e Informática.

El segundo departamento más importante es Piura con un aporte del 6,0%, debido a la mayor producción de las empresas de alimentos y bebidas; preservación de productos hidrobiológicos; textiles, cuero y calzado; papeleras e imprentas; refinería de petróleo, productos químicos y manufactura diversa.

Los departamentos de la Libertad y Arequipa representaron el 5,8% cada uno, seguido de los departamentos de Ica y Ancash con 4,0% y 3,2% respectivamente, el resto de los departamentos representaron en conjunto el 16,6% del total producido.

Cuadro Nº 34
MANUFACTURA: VALOR AGREGADO BRUTO, SEGÚN DEPARTAMENTO, 2001 - 2012
Valores a precios constantes de 1994
(Variación porcentual)

Departamento	Variación porcentual 2012 (%)	Variación acumulada 2001-2012 (%)	Variación promedio anual 2001-2012 (%)
Total país	**1,5**	**87,1**	**5,9**
Amazonas	1,9	56,1	4,1
Ancash	-3,2	27,9	2,3
Apurímac	0,8	62,6	4,5
Arequipa	2,5	91,7	6,1
Ayacucho	0,6	38,0	3,0
Cajamarca	-1,8	55,8	4,1
Cusco	-4,3	48,8	3,7
Huancavelica	1,3	38,5	3,0
Huánuco	1,9	58,3	4,3
Ica	0,2	153,4	8,8
Junín	2,9	27,5	2,2
La Libertad	4,9	119,1	7,4
Lambayeque	3,3	67,9	4,8
Lima	1,3	100,5	6,5
Loreto	4,8	75,0	5,2
Madre de Dios	-0,5	49,9	3,8
Moquegua	-2,9	-1,5	-0,1
Pasco	-1,5	89,5	6,0
Piura	5,2	72,4	5,1
Puno	1,7	55,7	4,1
San Martín	1,0	102,8	6,6
Tacna	-1,4	78,0	5,4
Tumbes	-0,9	57,7	4,2
Ucayali	-0,5	44,0	3,4

Fuente: Instituto Nacional de Estadística e Informática.

Entre los años 2001 - 2012, el valor agregado bruto de la actividad Manufactura del país, registró una variación acumulada del índice de volumen físico de 87,1%, equivalente a una variación promedio anual de 5,9%.

Durante este período, destaca el crecimiento de la producción en los departamentos de Ica con 153,4%, que equivale a una variación promedio anual de 8,8%; La Libertad 119,1%, con una variación promedio anual de 7,4%; San Martin 102,8%, con una variación promedio anual de 6,6%; y Lima 100,5%, con una variación promedio anual de 6,5%.

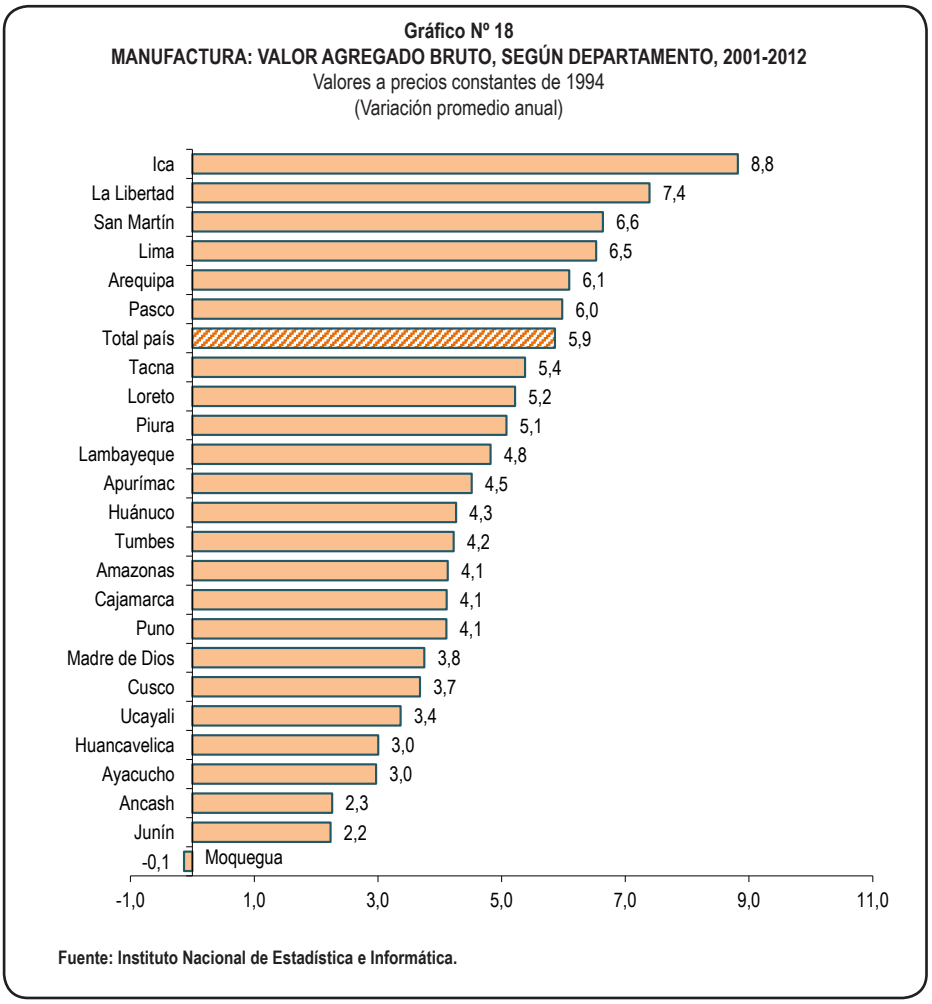

2.5 Electricidad y Agua

En el año 2012, el valor agregado bruto de la actividad electricidad y agua a precios constantes de 1994, aumentó en 5,4%, debido principalmente al incremento del subsector electricidad que se expandió en 5,9%, respecto al año anterior.

Los departamentos que registraron mayores crecimientos en la actividad electricidad y agua fueron: Ucayali (89,3%), Cajamarca (16,1%), Arequipa (11,5%), Tacna (10,6%), Amazonas (9,8%), San Martín (9,4%) y Lima (6,5%); mientras que, los departamentos que redujeron su producción fueron: Moquegua (-13,5%), La Libertad (-11,0%), Tumbes (-8,8%), Puno (-3,9%), Madre de Dios (-3,6%), Huánuco (-2,0%), Loreto (-1,5%) y Ayacucho (-0,1%).

Cuadro Nº 35
ELECTRICIDAD Y AGUA: VALOR AGREGADO BRUTO, SEGÚN DEPARTAMENTO, 2011 - 2012
Valores a precios constantes de 1994
(Variación porcentual del índice de volúmen físico)

Departamento	2011P/	2012E/	Var %
Total país	**4 535 770**	**4 779 910**	**5,4**
Amazonas	7 361	8 083	9,8
Ancash	217 893	230 722	5,9
Apurímac	7 145	7 187	0,6
Arequipa	176 580	196 860	11,5
Ayacucho	8 322	8 315	-0,1
Cajamarca	81 566	94 703	16,1
Cusco	100 164	103 345	3,2
Huancavelica	572 601	596 717	4,2
Huánuco	11 080	10 859	-2,0
Ica	118 947	123 632	3,9
Junín	305 772	312 143	2,1
La Libertad	81 102	72 165	-11,0
Lambayeque	38 687	39 097	1,1
Lima	2 159 054	2 300 134	6,5
Loreto	90 870	89 478	-1,5
Madre de Dios	2 655	2 560	-3,6
Moquegua	174 705	151 136	-13,5
Pasco	88 986	89 369	0,4
Piura	126 716	134 772	6,4
Puno	71 152	68 358	-3,9
San Martín	14 840	16 231	9,4
Tacna	18 318	20 252	10,6
Tumbes	12 411	11 324	-8,8
Ucayali	48 843	92 468	89,3

Fuente: Instituto Nacional de Estadística e Informática.

En el año 2012, la generación de energía eléctrica hidráulica, creció en 2,2%, siendo los departamentos que más incrementaron su producción: San Martín (31,5%), Piura (20,1%), Cajamarca (15,4%), La Libertad (13,9%) y Ayacucho (13,0%). Los departamentos que tuvieron una mayor participación en la producción fueron: Huancavelica (33,6%), principalmente por la Central Antúnez de Mayolo, y Lima (24,8%) donde sobresalió la empresa Edegel S.A. con las centrales de Huinco y Matucana.

La generación de energía eléctrica de origen térmica, aumentó en 10,6% en relación al año anterior, como consecuencia del mayor uso del gas natural de Camisea. Los departamentos que más crecieron fueron: Ancash (107,3%), Ucayali (80,5%), Amazonas (59,9%), Arequipa (49,8%) y Lima (13,4%). El departamento que tuvo mayor participación en el volumen de producción fue Lima (81,0%).

Cuadro Nº 36
PRODUCCIÓN DE ENERGÍA ELÉCTRICA POR TIPO DE GENERACIÓN, SEGÚN DEPARTAMENTO, 2011-2012
(GWh)

Departamento	2011P/				2012E/					Var. %		
	Hidráulica	Térmica	Eólica	Total	Hidráulica	Térmica	Eólica	Solar	Total	Hidráulica	Térmica	Total
Total país	**21 022**	**15 220**	**1**	**36 243**	**21 484**	**16 829**	**1**	**56**	**38 370**	**2,2**	**10,6**	**5,9**
Amazonas	61	1		62	65	1	0	0	66	5,4	59,9	6,0
Ancash	1 455	14		1 469	1 515	29	0	0	1 544	4,1	107,3	5,1
Apurímac	39	0		39	38	0	0	0	38	-1,5	0,0	-1,5
Arequipa	1 063	33		1 096	1 108	49	0	42	1 199	4,2	49,8	9,4
Ayacucho	12	0		12	14	0	0	0	14	13,0	0,0	15,7
Cajamarca	768	1		769	886	1	0	0	887	15,4	-8,7	15,4
Cusco	783	0		783	777	0	0	0	778	-0,7	0,0	-0,7
Huancavelica	7 084	0		7 084	7 225	0	0	0	7 226	2,0	0,0	2,0
Huánuco	1	0		1	1	0	0	0	1	0,0	0,0	0,0
Ica	0	420	1	421	0	430	1	0	431	0,0	2,3	2,3
Junín	2 436	1		2 437	2 475	0	0	0	2 476	1,6	-51,5	1,6
La Libertad	33	152	0	185	37	1	0	0	39	13,9	-99,3	-79,0
Lambayeque	0	20		20	0	15	0	0	15	0,0	-26,3	-26,3
Lima	5 295	12 025		17 320	5 322	13 631	0	0	18 953	0,5	13,4	9,4
Loreto	0	269		269	0	280	0	0	280	0,0	4,1	4,1
Madre de Dios	0	5		5	0	5	0	0	5	0,0	-10,7	-10,7
Moquegua	2	955		957	2	662	0	1	665	0,0	-30,7	-30,5
Pasco	895	1		896	903	0	0	0	903	0,8	-32,1	0,8
Piura	196	787		983	235	806	0	0	1 041	20,1	2,4	6,0
Puno	764	4		768	723	4	0	0	727	-5,3	6,8	-5,3
San Martín	35	10		45	46	6	0	0	52	31,5	-36,8	16,4
Tacna	96	0		96	107	0	0	12	119	10,8	0,0	23,6
Tumbes	0	25		25	0	11	0	0	11	0,0	-57,7	-57,7
Ucayali	4	497		501	4	897	0	0	901	8,2	80,5	79,9

Nota: Se considera información por tipo de generación para mercado eléctrico.
Fuente: Ministerio de Energía y Minas (MINEM).

En el año 2012, la producción de agua presentó una leve disminución, respecto al año anterior. Los departamentos que registraron un mayor crecimiento fueron: Pasco (25,2%), Tacna (16,3%) y Madre de Dios (12,1%); mientras que, los departamentos con más disminución fueron: Ayacucho (-15,6%), Loreto (-9,3%), Ancash (-8,7%), Junín (-6,7%) y San Martín (-5,5%).

La mayor participación de la producción total de agua a nivel nacional, la tuvo Lima, con el 54,0% del total de la producción, teniendo a Sedapal S.A. como la principal empresa productora de este servicio. Piura con la empresa EPS Grau S.A. representó el 5,7%, Arequipa con Sedapar S.A. constituyó el 4,4%; Lambayeque (Epsel S.A.) y Junín (Sedam Huancayo S.A.C.) con el 4,1% cada uno; el departamento de La Libertad representó con Sedalib S.A. el 3,9%; los otros departamentos participaron con el 23,8%.

Cuadro Nº 37
PRODUCCIÓN DE AGUA, SEGÚN DEPARTAMENTO, 2011-2012
(Miles de metros cúbicos)

Departamento	2011P/	2012E/	Var. %
Total país	**1 321 763**	**1 321 737**	**0,0**
Amazonas	6 466	6 525	0,9
Ancash	41 242	37 638	-8,7
Apurímac	5 842	6 226	6,6
Arequipa	54 036	58 659	8,6
Ayacucho	15 594	13 159	-15,6
Cajamarca	13 773	13 770	0,0
Cusco	28 512	30 193	5,9
Huancavelica	3 897	3 818	-2,0
Huánuco	16 602	16 337	-1,6
Ica	48 443	48 703	0,5
Junín	58 215	54 337	-6,7
La Libertad	49 532	51 224	3,4
Lambayeque	53 006	54 642	3,1
Lima	715 256	713 317	-0,3
Loreto	34 381	31 178	-9,3
Madre de Dios	3 925	4 401	12,1
Moquegua	13 251	13 432	1,4
Pasco	1 587	1 987	25,2
Piura	74 862	75 038	0,2
Puno	18 552	18 881	1,8
San Martín	18 235	17 234	-5,5
Tacna	16 921	19 680	16,3
Tumbes	17 838	18 998	6,5
Ucayali	11 795	12 362	4,8

Fuente: Superintendencia Nacional de Servicios de Saneamiento (SUNASS).

En el valor agregado bruto a precios de 2012, la mayor participación en la actividad electricidad y agua se concentró en el departamento de Lima con el 48,4%, seguido de Huancavelica (12,2%), Junín (6,2%), Áncash (5,1%), Arequipa (4,0%), Moquegua (3,2%) y Piura (2,9%), el resto de los departamentos representaron el 18,0%.

Gráfico Nº 19
ELECTRICIDAD Y AGUA: VALOR AGREGADO BRUTO, SEGÚN DEPARTAMENTO, 2012
Valores a precios corrientes
(Estructura porcentual)

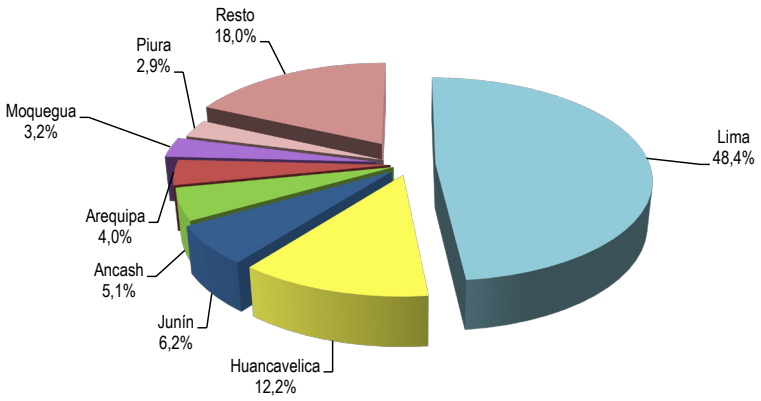

Fuente: Instituto Nacional de Estadística e Informática.

Durante el periodo 2001 - 2012, el valor agregado bruto de la actividad electricidad y agua a precios constantes de 1994, registró una variación acumulada del índice de volumen físico de 86,2% y un crecimiento promedio anual de 5,8%.

En este periodo, siete departamentos registraron las mayores variaciones acumuladas del índice de volumen físico: Pasco (393,1%), Lima (172,6%), Ica (151,0%), Cusco (146,0%), Amazonas (119,8%), Ucayali (115,4%) y Piura (109,0%).

2.6 Construcción

En el año 2012, el valor agregado bruto de la actividad construcción registró un crecimiento de 14,8%, respecto al año anterior. Este dinamismo es explicado por la edificación y mejora de viviendas, el desarrollo de proyectos comerciales, obras de infraestructura en minería, industria, turismo y la inversión en obras públicas.

La actividad construcción también estuvo impulsada por el mayor acceso al crédito con menores tasas de interés, lo cual se evidencia en el crecimiento del rubro inmobiliario. El número de deudores de créditos hipotecarios se incrementó en 11,9% con relación al 2011, en tanto los créditos hipotecarios para vivienda se incrementaron en 22,6%.

En la distribución departamental de la actividad construcción, Lima (33,9%) y Arequipa (11,5%) continuaron con la mayor participación en el valor agregado de la actividad, siguiéndoles Cusco (7,5%), Ica (5,9%), Piura (5,6%) y La Libertad (5,1%).

En Lima y Arequipa se registraron los mayores incrementos en gastos corrientes, sin embargo, en la mayoría de los departamentos del interior del país se presentan altas tasas de crecimiento real, observándose que el aumento registrado en Lima (7,9%) sólo supera al observado en el departamento de Ica (2,8%). Los departamentos donde decrece esta actividad son: Áncash (-17,0%), Madre de Dios (-5,7%) y Loreto (-5,4%).

Cuadro Nº 38
CONSTRUCCIÓN: VALOR AGREGADO BRUTO, SEGÚN DEPARTAMENTO, 2001 - 2012
Valores a precios constantes de 1994
(Miles de nuevos soles)

Departamento	2001	2002	2003	2004	2005	2006	2007P/	2008P/	2009P/	2010P/	2011P/	2012E/	Var% 2012/2011
Total país	**5 699 804**	**6 136 388**	**6 412 525**	**6 712 080**	**7 275 669**	**8 349 530**	**9 737 236**	**11 339 438**	**12 036 159**	**14 134 873**	**14 565 895**	**16 721 097**	**14,8**
Lima	3 014 211	3 129 573	3 242 125	3 219 566	3 479 682	3 763 123	4 244 993	4 741 711	4 895 482	5 629 395	5 842 494	6 302 842	7,9
Arequipa	343 613	486 430	505 477	529 491	567 108	608 707	759 609	844 765	1 054 945	1 213 579	1 242 429	1 712 024	37,8
Cusco	199 036	210 592	229 185	262 955	348 378	447 045	538 480	606 852	603 804	804 282	876 442	1 080 878	23,3
Ica	101 041	120 095	143 748	162 006	156 506	242 500	307 735	796 222	824 026	942 708	871 399	896 137	2,8
La Libertad	272 113	292 428	334 763	339 239	349 693	447 943	604 238	605 052	613 189	784 975	789 291	857 233	8,6
Piura	265 930	289 713	256 827	333 351	370 203	433 939	532 852	578 303	647 692	672 574	711 101	836 320	17,6
Junín	198 096	209 119	202 237	246 302	254 604	322 092	378 052	442 825	428 649	499 269	522 730	612 867	17,2
Lambayeque	168 845	175 144	174 631	182 157	198 344	228 808	269 790	281 741	310 887	367 250	400 308	526 577	31,5
Otros	1 136 919	1 223 294	1 323 532	1 437 013	1 551 151	1 855 373	2 101 487	2 441 967	2 657 485	3 220 841	3 309 701	3 896 219	17,7

Fuente: Instituto Nacional de Estadística e Informática.

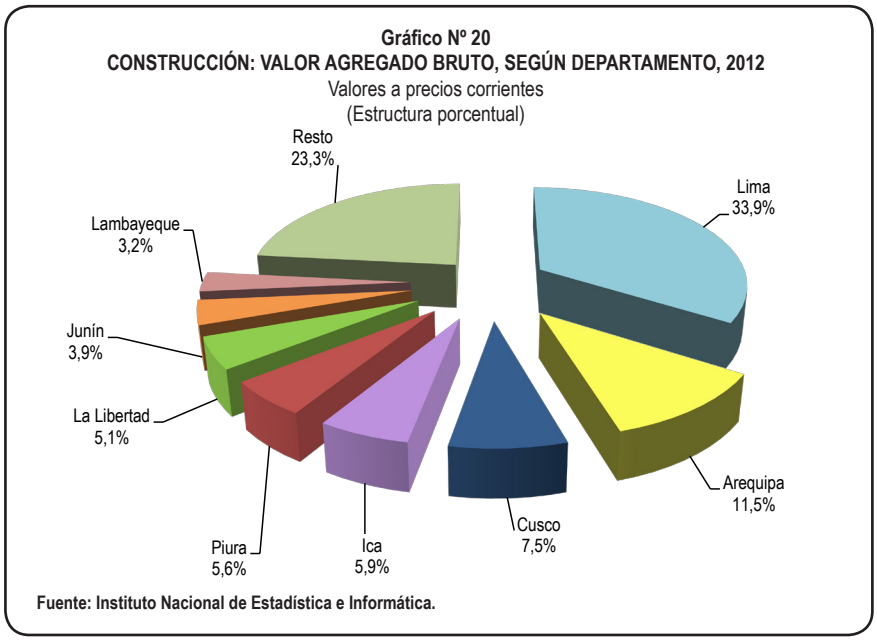

En el departamento de Lima, el valor agregado bruto de la actividad tuvo una expansión de 7,9% con relación al año 2011. La ejecución de diversos proyectos de inversión pública y privada, como edificaciones residenciales, comerciales, hoteleras, infraestructura vial, continuaron expandiéndose en la capital. Sobre el particular, cabe señalar que la Cámara Peruana de la Construcción (CAPECO) en su informe anual sobre el mercado de edificaciones urbanas en Lima Metropolitana y el Callao, señala que la cantidad de viviendas vendidas en el 2012, es la más alta de los últimos 17 años.

La construcción en Arequipa presentó un crecimiento de 37,8% con relación al año anterior, determinado básicamente por la construcción de edificaciones residenciales, comerciales y obras viales.

En Cusco, la actividad registró un aumento de 23,3%. Las mayores obras de construcción están orientadas a obras viales, electrificación y riego, destacando entre las ejecutadas por el sector privado el centro comercial Real Plaza del Grupo Intercorp y el lujoso hotel Palacio Nazarenas de la cadena británica Orient Express.

En Ica, la construcción se incrementó de 2,8%, determinado por los mayores gastos ejecutados por el gobierno local y regional. En la parte privada, destaca la construcción del centro comercial "El Quinde Shopping Plaza" por parte del Grupo Ekimed y del hotel San Agustín en Paracas.

En La Libertad, la construcción creció en 8,6% con relación al año anterior, destacando el proyecto comercial Penta Mall Mansiche del Grupo Penta Realty Group.

La actividad construcción en Piura, tuvo un crecimiento de 17,6% con relación al año 2011, como consecuencia de los mayores gastos públicos de capital en obras de construcción en infraestructura vial y mejoramiento de riego en el Alto Piura, entre otros.

En Junín, la actividad construcción registró un aumento de 17,2%, explicado por los mayores gastos realizados por el gobierno local y regional.

En Lambayeque, la actividad construcción se incrementó en de 31,5% con relación al año 2011, debido a la construcción y ampliación de vías de transporte e inversión en minería.

Durante el periodo 2001 - 2012, el valor agregado bruto de la actividad construcción a precios constantes de 1994, registró un crecimiento acumulado de 193,4%, con una

variación promedio anual de 10,3%.

Entre las principales obras realizadas en el 2012 destacan:

Obras privadas

- **Edificaciones residenciales:** construcción de "Ciudad Nueva" y Condominio Villa Bonita Etapa IV, en la Provincia Constitucional del Callao; "Los Parques de El Agustino", "Los Parques de Villa El Salvador" del grupo de Graña y Montero, "Torres de Santa Clara" del Grupo Acuario y el Proyecto Parques de la Huaca en San Miguel V etapa, en el departamento de Lima.

- **Edificaciones comerciales:** "Centro Comercial La Rambla" en San Borja y "Mall Aventura Plaza" en Santa Anita, "Mega Express Villa Salvador", "Las Malvinas Plaza", "Centro Comercial El Agustino II" y "Real Plaza Salaverry", todos en Lima; "Real Plaza Juliaca" y "Mall Aventura Plaza Trujillo", en Puno y La Libertad, respectivamente; Mega Plaza Chimbote, en Ancash; el Quinde Shopping Plaza en Ica. Asi como la construcción en el departamento de Lima de edificios de oficinas de lujo ("prime"): Omega, EC Arona, Umayuq, Torre Alta Vista y Torre Begonia en el distrito San Isidro; Gerens y Link Tower en Surco.

- **Obras mineras:** en las unidades de producción San Cristóbal, Andaychagua, Carahuacra y Marth Tunel, en Junín; Mina Iscaycruz en Oyón, Lima. Asimismo, la ampliación de operaciones del "Proyecto Toromocho" por parte de la Minera Chinalco Perú, en Junín; Proyecto minero Las Bambas en Cusco; obras en la Mina Pallancata en Ayacucho.

- **Viviendas:** construcción del poblado Nueva Fuerabamba en la provincia de Cotabambas, en Apurímac; construcción del reasentamiento de la Nueva Ciudad de Morococha por parte de la empresa Minera Chinalco Perú, en Junín.

- **Hidrocarburos y energía:** ampliación de las plantas de producción de Malvinas y Pisco por parte de Pluspetrol Camisea S.A., en Cusco e Ica, respectivamente; central hidroeléctrica Santa Teresa I por parte de Luz del Sur, en el Cusco.

Obras públicas

Gobierno Nacional

- Proyecto Especial Sistema Eléctrico de Transporte Masivo de Lima y Callao
- Rehabilitación y mejoramiento de la carretera Lima - Canta - La Viuda - Unish, en Lima.
- Fortalecimiento de la atención de los servicios de emergencia y servicios especializados - Nuevo Hospital Emergencias Villa el Salvador, en Lima.
- Mejoramiento y ampliación de la Av. Javier Prado, tramo Estadio Monumental - Av. Metropolitana, en Lima.
- Construcción del paso a desnivel en la intersección vial de la Av. Javier Prado - Av. Nicolás Ayllon, distrito de Ate, en Lima.
- Rehabilitación y mejoramiento de la carretera Ollantaytambo - Quillabamba, en el Cusco.
- Rehabilitación y mejoramiento de la carretera Patahuasi - Yauri - Sicuani, en el Cusco.
- Adecuación y mejoramiento de infraestructura y equipamiento en la Institución Educativa Clorinda Matto de Turner, en el Cusco.
- Adecuación, mejoramiento, sustitución de la infraestructura educativa y equipamiento de la Institución Educativa Inca Garcilaso de la Vega, en el Cusco.
- Rehabilitación y remodelación de la infraestructura educativa y equipamiento de la Institución Educativa Mateo Pumacahua, ubicada en el distrito de Sicuani, provincia de Canchis, en el Cusco.
- Construcción y mejoramiento de carretera Camaná - DV Quilca - Matarani - Ilo - Tacna, en Arequipa
- Adecuación y mejoramiento de Infraestructura y equipamiento en la Institución Educativa Independencia Americana, en Arequipa.
- Rehabilitación y remodelación de la infraestructura educativa y equipamiento de la Institución Educativa Mariano Melgar

ubicada en el distrito de Mariano Melgar, provincia de Arequipa, en Arequipa.
- Construcción del nuevo establecimiento penitenciario de Chincha, en Ica.
- Construcción de un embarcadero turístico y servicios complementarios en la localidad El Chaco, distrito de Paracas, provincia de Pisco, en Ica.
- Mejoramiento e implementación de la infraestructura educativa y deportiva de la Institución Educativa José Pardo y Barreda, en el distrito de Chincha Alta, provincia de Chincha, en Ica.

Gobierno Regional y Local

Áncash
- Rehabilitación, mejoramiento y construcción de la carretera Callejón de Huaylas - Chacas - San Luis.
- Mejoramiento y reconstrucción de la infraestructura de la Institución Educativa Fe Alegría N° 14 del AA.HH. 03 de Octubre, en el distrito de Nuevo Chimbote, provincia de Santa.
- Reconstrucción y mejoramiento de la Av. José Pardo, tramo Av. José Gálvez y Jr. Unión, en el distrito de Chimbote, provincia de Santa.
- Construcción de Coliseo Cerrado en el Complejo Gran Chavín de Chimbote, provincia de Santa.
- Construcción del Canal Integrador (de irrigación) Santa - San Bartolo, en Ancash.
- Reconstrucción y equipamiento de la Institución Educativa Pública Santa Inés, ubicada en el distrito de Yungay, en la provincia del mismo nombre.
- Construcción de pistas y veredas en el P.J. Primero de Mayo, en el distrito de Nuevo Chimbote, provincia de Santa.

Arequipa
- Mejoramiento y construcción de la carretera Ayo - Huambo, en las provincias de Castilla y Caylloma.
- Construcción de la vía troncal interconectora de los distritos de Miraflores, Alto Selva Alegre, Yanahuara, Cayma y Cerro Colorado, en la provincia de Arequipa.
- Mejoramiento del sistema de agua potable y alcantarillado de las partes altas de Paucarpata, en la provincia de Arequipa.
- Instalación de redes de desagüe y conexiones domiciliarias de alcantarillado en la Asociación Urbanizadora Peruarbo, distrito de Cerro Colorado, en la provincia de Arequipa.
- Mejoramiento de la carretera circuito Lonco - tramo IV, distrito de Polobaya, en la provincia de Arequipa.
- Construcción de sistema de distribución de agua potable y alcantarillado en los AA.HH. Villa Confraternidad (Zonas A, B, C y D), Villa Ecológica (Zonas B, C, D y E), Balcones de Chilina, San Lázaro, Los Andenes y El Huarangal, en el distrito de Alto Selva Alegre, provincia de Arequipa.

Ayacucho
- Ampliación y mejoramiento integral de la infraestructura, equipamiento y servicios educativos de la Institución Educativa de nivel secundario María Parado de Bellido, en el distrito de Cangallo, provincia de Cangallo.
- Ampliación y mejoramiento de la oferta educativa en el nivel inicial, primario y secundario de la Institución Educativa Pública M/MX Mariano Melgar, en el distrito de Pausa, provincia Paucar del Sara Sara.
- Carretera Quinua - San Francisco, en Ayacucho.

Cajamarca
- Sistema eléctrico rural Cutervo IV etapa.
- Sistema eléctrico rural de Cajabamba II Etapa
- Construcción e implementación del Hospital II-1 de Cajabamba.
- Mejoramiento y ampliación de los sistemas de agua potable y alcantarillado de la ciudad de Jaén.
- Sistema eléctrico rural Celendín IV Etapa.
- Construcción de trochas carrozables.

Callao
- Mejoramiento de la Av. Néstor Gambetta,
- Mejoramiento de calles en el A.H. Santa Beatriz, en el distrito del Callao.
- Construcción de pistas y veredas en el Asentamiento Humano Villa los Reyes, en el distrito de Ventanilla.

- Construcción y equipamiento del Palacio Municipal, en el distrito de Ventanilla.
- Construcción de vía de circulación peatonal en las calles del C.P. Nuestra Señora de Las Mercedes - Mi Perú, distrito de Ventanilla.

Cusco

- Mejoramiento carretera Santo Tomás - Colquemarca, en la provincia de Chumbivilcas.
- Rehabilitación de la carretera Paucartambo - Pillcopata - Atalaya.
- Construcción de la infraestructura educativa del nivel secundario de la Institución Educativa Agropecuaria N° 28, distrito de Calca, en la provincia de Calca.
- Irrigación Chancamayo, en la provincia de Calca.
- Adaptación al cambio climático - manejo y gestión de praderas naturales en la cuenca alta del rio Apurímac.
- Electrificación rural en las localidades de Chapichapi, Wachuire, Cayonami, Mika, Totorani Alto, Totorani Bajo, Chillarani, Cuncaja, Chaccacca del distrito de Suykutambo, en la provincia de Espinar.
- Instalación del sistema de riego Quisco, distrito de Alto Pichigua, en la provincia de Espinar.

Junín

- Construcción y equipamiento de Hospital II -1 en la ciudad de La Merced, provincia de Chanchamayo.
- Rehabilitación de la carretera Huancayo - Acopalca - Pariahuanca, ubicada en los distritos de Huancayo y Pariahuanca, en la provincia de Huancayo.
- Construcción del pequeño sistema eléctrico de Betania, para la electrificación de 8 localidades del distrito Río Tambo, en la provincia de Satipo.
- Mejoramiento de la carretera a nivel de asfaltado del tramo Acobamba - Palcamayo -San Pedro de Cajas – Condorin, en la provincia de Tarma.

Lima

- Ampliación de la capacidad de almacenamiento de la laguna Chuchón, en la provincia de Canta.
- Construcción y equipamiento del Hospital Regional de la provincia de Cañete.
- Rehabilitación y mejoramiento de la Av. Canta Callao, tramo Av. Bertello - Av. Naranjal, en la provincia de Lima.
- Construcción y rehabilitación de la Av. Andrés Avelino Cáceres, tramo Carretera Central - Av. José Carlos Mariátegui - Huaycán.
- Construcción de la Interconexión vial II etapa con la Carretera Panamericana del distrito de Barranca, en la provincia de Barranca.
- Construcción y mejoramiento de un sistema de riego con fines de forestación y áreas verdes, fortaleciendo la participación ciudadana y las capacidades locales Huaycán, distrito de Ate, en la provincia de Lima.
- Rehabilitación de pistas veredas y bermas en la Urb. Las Gardenias, distrito de Santiago de Surco, en la provincia de Lima.
- Ampliación y remodelación del Gran Mercado Mayorista de Lima en el distrito de Santa Anita, en la provincia de Lima.

Lambayeque

- Construcción de puente y vía de acceso principal a los centros poblados e interconexión a la carretera Huaca Rajada, distrito de Pucalá, en la provincia de Chiclayo.
- Construcción de la vía canal en la ruta departamental Carretera EMP. PE-1N (Km 789 + 850) – EMP Ruta La 102 (Km 001 + 140), en el distrito de José Leonardo Ortiz, en la provincia de Chiclayo.
- Construcción de defensas ribereñas en el río Reque, sectores Bocatoma Monsefu - Reque, Callanca - Custodio y Rama Valencia, provincia de Chiclayo, departamento de Lambayeque.
- Creación del Paseo Yortuque en la Av. Chinchaysuyo entre la Av. Víctor R. Haya de la Torres y Av. Grau, distrito de Chiclayo, en la provincia de Chiclayo.

Loreto

- Mejoramiento y ampliación del sistema de alcantarillado e instalación de planta de tratamiento de aguas residuales de la ciudad de Iquitos.

- Sistema eléctrico rural Nauta.
- Mejoramiento de la carretera Contamaná - Aguas Calientes.

Piura
- Mejoramiento de riego y generación hidroenergético del Alto Piura.
- Construcción de nuevo local del Hospital de Apoyo I Nuestra Señora de las Mercedes en la provincia de Paita.
- Mejoramiento y ampliación del Sistema de Agua y Alcantarillado Tamarindo, distrito de Tamarindo, en la provincia de Paita.
- Construcción del puente San Miguel (ex Puente Viejo), en la provincia de Piura.

Puno
- Mejoramiento de la carretera Yunguyo - Copani - EMP R3S - Zepita.
- Mejoramiento de Servicios Educativos de la Institución Educativa Secundaria de San Antón, distrito de San Antón, en la provincia de Azángaro.
- Mejoramiento de la carretera Santa Rosa - Nuñoa - Macusani, en las provincias de Melgar y Carabaya.
- Mejoramiento de la infraestructura vial del Circuito Turístico Lago Sagrado de los Incas en los distritos de Capachica, Chucuito, Platería, Acora e Ilave, en las provincias de Puno y Collao.
- Construcción de Irrigación Callacame, en varios distritos de la provincia de Chucuito.

San Martin
- Instalación de sistema de abastecimiento de agua potable del C.P.M. Naranjillo, distrito de Nueva Cajamarca, en la provincia de Rioja.
- Fortalecimiento de la capacidad resolutiva del Hospital de Moyobamba, segundo nivel de atención, en la provincia de Moyobamba.
- Mejoramiento del Sistema de Abastecimiento de Agua Potable y Alcantarillado de la localidad de Saposoa, en la provincia de Huallaga.
- Rehabilitación y mejoramiento de la carretera departamental SM-102; Tramo: San Jose de Sisa- Agua Blanca-San Pablo-Empalme PE-5N (DV. Bellavista), en las provincias de El Dorado y Bellavista.

Tacna
- Ampliación y mejoramiento del Centro de Salud San Francisco del distrito de Coronel Gregorio Albarracín Lanchipa, en la provincia de Tacna.
- Mejoramiento e implementación de la Institución Educativa Modesto Basadre del distrito de Tacna, en la provincia de Tacna.
- Mejoramiento e implementación del Instituto Superior Tecnológico Público Francisco de Paula Gonzales Vigil - Sede central, en el distrito de Alto de la Alianza, en la provincia de Tacna.

2.7 Comercio

Durante el año 2012, el valor agregado bruto de la actividad comercio a precios constantes de 1994, registró un crecimiento de 7,0% respecto al año anterior. Este comportamiento favorable se explica por el dinamismo de la economía y su repercusión en el aumento del poder adquisitivo de la población, que se evidencia en el incremento de la comercialización de vehículos automotores, enseres domésticos, prendas de vestir, apertura de nuevos locales comerciales no solo en Lima sino en el interior del país, a lo que se suma el incremento de los créditos de consumo otorgadas por las entidades financieras, así como, las promociones y descuentos de las empresas comercializadoras.

A nivel del valor agregado bruto, los mayores niveles de crecimiento se observaron en los departamentos de Apurímac (7,9%), Amazonas y Piura (ambos con 7,8%), Lambayeque (7,6%), La Libertad, Loreto, Madre de Dios y San Martín 7,5% en cada caso. Los departamentos que presentaron menos crecimiento fueron Moquegua (6,2%) y Cajamarca (5,4%).

Lima, sigue siendo el departamento donde se concentra en mayor medida la actividad comercial, explicando el 63,8% de la actividad, sustentada en la comercialización de productos manufacturados y venta de productos en almacenes especializados.

Otros departamentos con importante actividad comercial son: Arequipa, Lambayeque y Piura, que concentran en conjunto el 13,2% del total.

En Arequipa, la actividad presentó un crecimiento de 7,3%, sustentado por la comercialización de sus productos agrícolas, algunos de los cuales son exportados, como el orégano, cochinilla, aceituna y ajo. También es importante la comercialización de sus productos textiles y confecciones que son muy apreciados por los turistas.

Lambayeque tiene una ubicación estratégica, siendo la zona de confluencia de agentes económicos provenientes de la Costa, Sierra y Selva. En el año 2012 la actividad comercial en este departamento aumentó 7,6%, habiéndose registrado exportaciones de uvas y espárragos frescos a distintos destinos, y de concentrados de maracuyá y frijol lactao, en el marco del reciente Tratado de Libre Comercio con Costa Rica.

En el departamento de Piura la actividad comercial también aumentó 7,8%, girando alrededor de la agricultura y la pesca, con productos como fibra y pepa de algodón, arroz y maíz, pescados frescos y en conservas.

En el valor agregado bruto de la actividad a precios del 2012, la mayor participación la tuvo el departamento de Lima con 57,1%, siguiéndole Arequipa (5,6%), Piura y Lambayeque con 4,8% cada uno, La Libertad (3,3%), Junín (2,9%) y Cusco (2,7%). Los demás departamentos del país, representaron en conjunto el 18,8% de la actividad.

Gráfico Nº 21
COMERCIO: VALOR AGREGADO BRUTO 2012
Valores a precios corrientes
(Estructura porcentual)

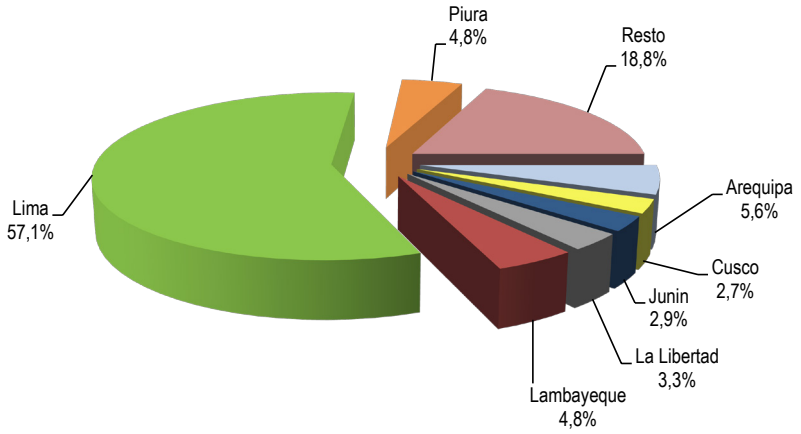

Fuente: Instituto Nacional de Estadística e Informática.

En el período 2001-2012, la actividad comercial muestra una variación acumulada del índice de volumen físico de 110,0% y un crecimiento promedio anual de 7,0%.

Cuadro Nº 39
COMERCIO: VALOR AGREGADO BRUTO, SEGÚN DEPARTAMENTO, 2011 - 2012
Valores a precios constantes de 1994
(Variación porcentual del índice de volumen físico)

Departamento	2011P/	2012E/	Var %
Total país	**34 220 661**	**36 623 952**	**7,0**
Amazonas	118 214	127 430	7,8
Ancash	497 455	533 330	7,2
Apurímac	115 851	125 031	7,9
Arequipa	1 662 315	1 783 315	7,3
Ayacucho	273 526	292 609	7,0
Cajamarca	528 541	556 852	5,4
Cusco	679 713	726 646	6,9
Huancavelica	113 667	121 488	6,9
Huánuco	307 162	329 544	7,3
Ica	669 853	715 120	6,8
Junín	814 905	875 093	7,4
La Libertad	885 717	951 822	7,5
Lambayeque	1 461 613	1 572 559	7,6
Lima	21 837 813	23 347 963	6,9
Loreto	657 662	706 992	7,5
Madre de Dios	74 144	79 689	7,5
Moquegua	146 046	155 070	6,2
Pasco	155 991	166 789	6,9
Piura	1 383 547	1 490 852	7,8
Puno	555 362	595 620	7,2
San Martín	326 375	350 823	7,5
Tacna	413 433	441 824	6,9
Tumbes	154 118	164 205	6,5
Ucayali	387 638	413 286	6,6

Fuente: Instituto Nacional de Estadística e Informática.

2.8 Transportes y Comunicaciones

En el año 2012, el valor agregado bruto de la actividad transportes y comunicaciones a precios constantes de 1994 registró un crecimiento de 8,3%, respecto al año anterior. Esta variación se explica por el incremento de la actividad comunicaciones que creció en 10,1%; mientras que, el servicio de transportes en 7,3%.

Los departamentos que registraron mayores crecimientos en la actividad transportes y comunicaciones fueron: Loreto con 9,7%, Lambayeque (9,5%), Lima (9,3%), Arequipa (7,9%), Piura (7,8%), Apurímac (7,5%), Madre de Dios (7,3%), Huánuco (7,2%), Tumbes (7,1%) y Huancavelica (7,0%).

Cuadro Nº 40
TRANSPORTES Y COMUNICACIONES: VALOR AGREGADO BRUTO, SEGÚN DEPARTAMENTO, 2011- 2012
Valores a precios constantes de 1994
(Variación porcentual del índice de volumen físico)

Departamento	2011P/	2012E/	Var %
Total país	**20 256 811**	**21 935 199**	**8,3**
Amazonas	116 171	123 186	6,0
Ancash	583 096	613 219	5,2
Apurímac	30 514	32 815	7,5
Arequipa	972 958	1 049 458	7,9
Ayacucho	86 143	92 064	6,9
Cajamarca	227 351	239 405	5,3
Cusco	352 176	371 547	5,5
Huancavelica	30 866	33 036	7,0
Huánuco	251 192	269 355	7,2
Ica	498 838	532 193	6,7
Junín	705 489	742 321	5,2
La Libertad	714 687	754 028	5,5
Lambayeque	679 805	744 634	9,5
Lima	12 465 241	13 622 223	9,3
Loreto	309 661	339 673	9,7
Madre de Dios	52 136	55 961	7,3
Moquegua	89 849	95 523	6,3
Pasco	56 696	60 301	6,4
Piura	655 326	706 736	7,8
Puno	488 762	515 159	5,4
San Martín	157 213	165 487	5,3
Tacna	380 907	401 256	5,3
Tumbes	170 903	183 006	7,1
Ucayali	180 831	192 613	6,5

Fuente: Instituto Nacional de Estadística e Informática.

En Lima, se concentra el 62,1% del total del valor agregado bruto de esta actividad, siendo el departamento donde se ubica los principales puntos de acceso y salida del comercio exterior, el puerto del Callao y el aeropuerto internacional Jorge Chávez; tiene la mayor participación en el número de líneas en servicio de telefonía móvil y fija.

La telefonía fija a nivel nacional mostró un crecimiento de 4,5%, respecto al año anterior. Los departamentos que registraron mayores incrementos fueron: Madre de Dios (36,5%), Huancavelica (28,9%), Apurímac (14,5%) y Puno (12,2%); mientras que los departamentos que registraron caída fueron: Amazonas (-8,6%), Ucayali (-5,5%), Pasco (-3,3%), Loreto (-2,0%) y San Martín (-0,7%). Lima concentró el 63,3% del total de líneas en servicio, seguido de La Libertad con 5,6% y Arequipa 5,0%; los demás departamentos del país concentraron el 26,1%.

Cuadro Nº 41
LÍNEAS EN SERVICIO DE TELEFONÍA FIJA BÁSICA, 2011- 2012

Departamento	2011P/	2012E/	Var. %
TELEFONÍA FIJA BÁSICA			
Total	**2 951 144**	**3 083 650**	**4,5**
Lima	1 860 605	1 953 368	5,0

Fuente: Organismo Supervisor de Inversión Privada en Telecomunicaciones (OSIPTEL).

Respecto al parque automotor, los vehículos pesados, como las camionetas (Pick up, rural y panel), ómnibus, camiones, remolcadores, remolques y semi-remolques, registraron incrementos respecto al año anterior (10,5%). Los departamentos que más crecieron fueron: Cajamarca (16,4%), Arequipa (14,2%), Lima (12,5%) y Cusco (11,8%). En Lima, se concentró el 60,2% del parque automotor de vehículos pesados, seguido de La Libertad con 8,9% y Arequipa (6,8%); los demás departamentos del país representaron el 24,1%.

Cuadro Nº 42
PARQUE AUTOMOTOR DE VEHÍCULOS PESADOS, SEGÚN DEPARTAMENTO, 2011-2012
(Unidades)

Departamento	2011P/	2012E/	Var. %
Total país	**829 850**	**917 299**	**10,5**
Amazonas	1 397	1 393	-0,3
Ancash	10 810	11 767	8,9
Apurímac	1 839	1 910	3,9
Arequipa	54 418	62 157	14,2
Ayacucho	3 014	3 098	2,8
Cajamarca	9 792	11 398	16,4
Cusco	22 674	25 356	11,8
Huancavelica	701	688	-1,9
Huánuco	6 080	6 486	6,7
Ica	9 677	9 687	0,1
Junín	26 222	27 559	5,1
La Libertad	77 991	81 519	4,5
Lambayeque	24 644	26 849	8,9
Lima	490 919	552 136	12,5
Loreto	2 846	2 928	2,9
Madre de Dios	628	635	1,1
Moquegua	6 132	6 409	4,5
Pasco	3 953	3 888	-1,6
Piura	19 828	21 542	8,6
Puno	24 176	26 436	9,3
San Martín	7 879	8 167	3,7
Tacna	17 520	18 377	4,9
Tumbes	1 720	1 780	3,5
Ucayali	4 990	5 134	2,9

Fuente: Ministerio de Transportes y Comunicaciones (MTC).

En relación con la estructura porcentual del valor agregado bruto de la actividad transportes y comunicaciones a precios de 2012, Lima tuvo la mayor participación (59,6%); seguido de Arequipa (5,3%); Junín y La Libertad (ambos con 3,8%); Piura (3,7%) y Lambayeque (3,5%). El resto de departamentos, representaron el 20,3% del total de la actividad.

Gráfico Nº 22
TRANSPORTES Y COMUNICACIONES:
VALOR AGREGADO BRUTO, SEGÚN DEPARTAMENTO, 2012
Valores a precios corrientes
(Estructura porcentual)

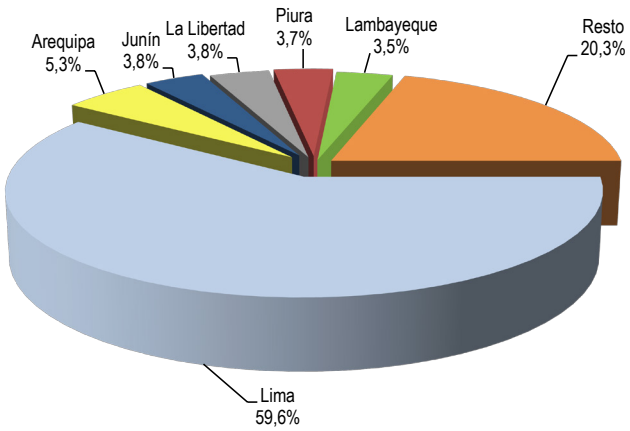

Fuente: Instituto Nacional de Estadística e Informática.

Durante el periodo 2001 - 2012, el valor agregado bruto de la actividad transportes y comunicaciones a precios constantes de 1994, registró una variación acumulada del índice de volumen físico de 130,6% y un crecimiento promedio anual de 7,9%.

En este periodo siete departamentos registraron las mayores variaciones acumuladas del índice de volumen físico: Lima (149,2%), Tumbes (131,3%), Loreto (121,3%), Lambayeque (113,5%), Ica (113,2%), Piura (113,0%) y La Libertad (110,4%).

2.9 Restaurantes y Hoteles

En el año 2012, el valor agregado bruto de la actividad restaurantes y hoteles a precios constantes de 1994, creció 9,1%. Este resultado fue el reflejo de las tasas de variación positiva alcanzada tanto por el servicio de alimentación y bebidas (8,7%) como del servicio de alojamiento (10,8%).

Los departamentos que presentaron mayor crecimiento en la actividad fueron Ucayali (11,2%), Cusco (10,2%), Áncash (9,8%), La Libertad y Lambayeque (9,6%), entre otros.

Cuadro Nº 43
RESTAURANTES Y HOTELES: VALOR AGREGADO BRUTO, SEGÚN DEPARTAMENTO, 2011 - 2012
Valores a precios constantes de 1994
(Variación porcentual del índice de volumen físico)

Departamento	2011P/	2012E/	Var %
Total país	**8 778 425**	**9 575 162**	**9,1**
Amazonas	36 407	39 771	9,2
Ancash	163 262	179 253	9,8
Apurimac	40 431	44 230	9,4
Arequipa	327 960	354 680	8,1
Ayacucho	45 561	49 884	9,5
Cajamarca	152 527	158 855	4,1
Cusco	357 097	393 364	10,2
Huancavelica	22 780	24 322	6,8
Huánuco	90 876	99 417	9,4
Ica	216 564	235 174	8,6
Junin	170 332	185 973	9,2
La Libertad	277 026	303 527	9,6
Lambayeque	170 788	187 228	9,6
Lima	5 526 445	6 046 295	9,4
Loreto	240 730	259 141	7,6
Madre de Dios	39 859	43 215	8,4
Moquegua	31 695	33 486	5,7
Pasco	30 115	31 775	5,5
Piura	306 011	327 523	7,0
Puno	125 388	135 625	8,2
San Martin	129 026	138 478	7,3
Tacna	105 785	113 641	7,4
Tumbes	38 978	42 592	9,3
Ucayali	132 782	147 713	11,2

Fuente: Instituto Nacional de Estadística e Informática.

En el año 2012, el mayor incremento del valor agregado bruto del servicio de alimentación y bebidas a precios constantes de 1994, se registró en el departamento de Cusco (10,5%), seguido por Madre de Dios y Ucayali, ambos con 9,9%, Lambayeque (9,7%), La Libertad (9,6%), entre otros. En el valor agregado bruto del servicio de alimentación y bebidas, el departamento de Lima representó el 64,4% y los demás departamentos del país el 35,6%.

Cuadro Nº 44
RESTAURANTES: VALOR AGREGADO BRUTO, SEGÚN DEPARTAMENTO, 2011 - 2012
Valores a precios constantes de 1994
(Variación porcentual del índice de volumen físico)

Departamento	2011P/	2012E/	Var %
Total país	**7 228 297**	**7 858 215**	**8,7**
Amazonas	34 367	37 496	9,1
Ancash	128 007	139 371	8,9
Apurimac	25 225	27 522	9,1
Arequipa	282 045	304 978	8,1
Ayacucho	31 944	34 960	9,4
Cajamarca	134 347	139 229	3,6
Cusco	172 848	190 974	10,5
Huancavelica	21 664	23 130	6,8
Huánuco	81 020	88 489	9,2
Ica	192 114	208 779	8,7
Junin	156 600	171 430	9,5
La Libertad	262 951	288 273	9,6
Lambayeque	139 841	153 428	9,7
Lima	4 644 868	5 063 831	9,0
Loreto	178 673	191 376	7,1
Madre de Dios	22 015	24 198	9,9
Moquegua	26 624	27 993	5,1
Pasco	26 070	27 437	5,2
Piura	258 742	276 339	6,8
Puno	97 454	103 797	6,5
San Martin	117 096	125 073	6,8
Tacna	82 254	87 931	6,9
Tumbes	24 849	26 937	8,4
Ucayali	86 679	95 244	9,9

Fuente: Instituto Nacional de Estadística e Informática.

El número de pernoctaciones, que es el total de noches que un viajero permanece en un alojamiento, aumentó en 14,8% respecto al año 2011, por la mayor afluencia del turismo interno y externo. Los departamentos donde se registraron las tasas de crecimiento más significativas fueron Moquegua (27,6%), Lima (19,9%), Huancavelica (17,9%), Cusco (14,1%) y Piura (13,4%). En el total de pernoctaciones, Lima tiene la más alta participación (58,8%), seguido de Cusco (7,0%), Arequipa (4,5%); estos tres departamentos en conjunto representan el 70,3% del total.

Cuadro Nº 45
PERNOCTACIONES DE HUÉSPEDES EN ESTABLECIMIENTOS DE HOSPEDAJE COLECTIVO, SEGÚN DEPARTAMENTO, 2011 - 2012
(Unidades)

Departamento	2011P/	2012E/	Var %
Total país	**47 422 497**	**54 428 597**	**14,8**
Amazonas	244 343	270 349	10,6
Ancash	1 199 716	1 267 253	5,6
Apurimac	354 602	359 515	1,4
Arequipa	2 304 044	2 451 115	6,4
Ayacucho	350 779	349 447	-0,4
Cajamarca	967 119	957 203	-1,0
Cusco	3 338 655	3 808 934	14,1
Huancavelica	149 488	176 189	17,9
Huánuco	656 304	693 950	5,7
Ica	1 406 355	1 520 066	8,1
Junin	1 167 059	1 173 732	0,6
La Libertad	1 451 887	1 617 952	11,4
Lambayeque	926 987	986 924	6,5
Lima	26 662 405	31 980 778	19,9
Loreto	727 246	793 019	9,0
Madre de Dios	408 454	403 142	-1,3
Moquegua	194 579	248 375	27,6
Pasco	263 200	296 058	12,5
Piura	1 318 738	1 495 829	13,4
Puno	899 326	948 447	5,5
San Martin	990 357	1 083 151	9,4
Tacna	545 631	604 319	10,8
Tumbes	249 136	249 148	0,0
Ucayali	646 087	693 702	7,4

Fuente: Ministerio de Comercio Exterior y Turismo (MINCETUR).

En el periodo 2001-2012, la variación acumulada del índice de volumen físico de la actividad restaurantes y hoteles, fue de 100,1%, equivalente a un crecimiento promedio anual de 6,5%.

El departamento que presentó la mayor variación acumulada fue Cusco (122,6%), seguido de Tumbes (112,8%) y Madre de Dios (111,4%), registrando un crecimiento promedio anual de: Cusco (7,5%), Tumbes (7,1%) y Madre de Dios (7,0%).

El departamento con la menor variación acumulada del índice de volumen físico fue Huancavelica (86,4%), seguido de Cajamarca (91,9%) y Moquegua (92,3%), con un crecimiento promedio anual de: Huancavelica (5,8%), Cajamarca (6,1%) y Madre de Dios (6,1%).

Gráfico Nº 23
RESTAURANTES Y HOTELES: VALOR AGREGADO BRUTO, SEGÚN DEPARTAMENTO, 2012
Valores a precios corrientes
(Estructura porcentual)

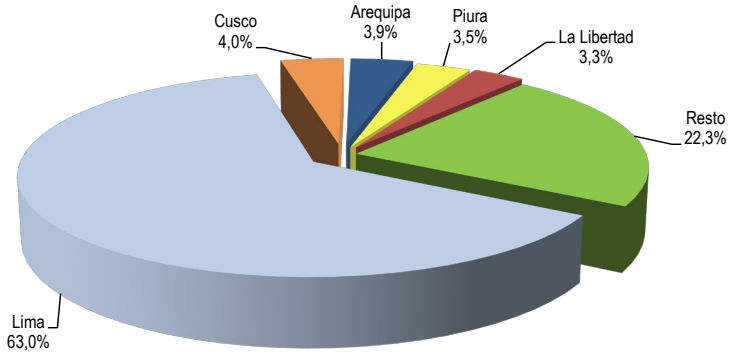

Fuente: Instituto Nacional de Estadística e Informática.

A precios del 2012, la estructura productiva de la actividad indica que el departamento de Lima es el más representativo (63,0%), le sigue Cusco (4,0%) y Arequipa, (3,9%). Estos departamentos en conjunto alcanzan el 70,9% del total.

2.10 Servicios Gubernamentales

En el año 2012, el valor agregado bruto de la actividad productores de servicios gubernamentales, a precios constantes de 1994, mostró un crecimiento de 4,6% respecto al año anterior, explicado por el incremento registrado en el gasto en remuneraciones, en particular en los sectores educación (magisterio), salud (médicos) y poder judicial (personal nombrado).

El valor agregado bruto de los productores de servicios gubernamentales, a precios constantes de 1994, creció en todos los departamentos, fluctuando entre 9,6% y 2,6%. Las mayores tasas de crecimiento se registraron en los departamentos de Huánuco (9,6%), Tumbes (8,9%), Ancash (7,7%) y Moquegua (7,6%) y los más bajos en Ayacucho y Piura (ambos con 2,8%) y Tacna (2,6%), mientras que Lima que tiene una participación importante en la actividad de Servicios Gubernamentales, mostró un incremento de 4,5%.

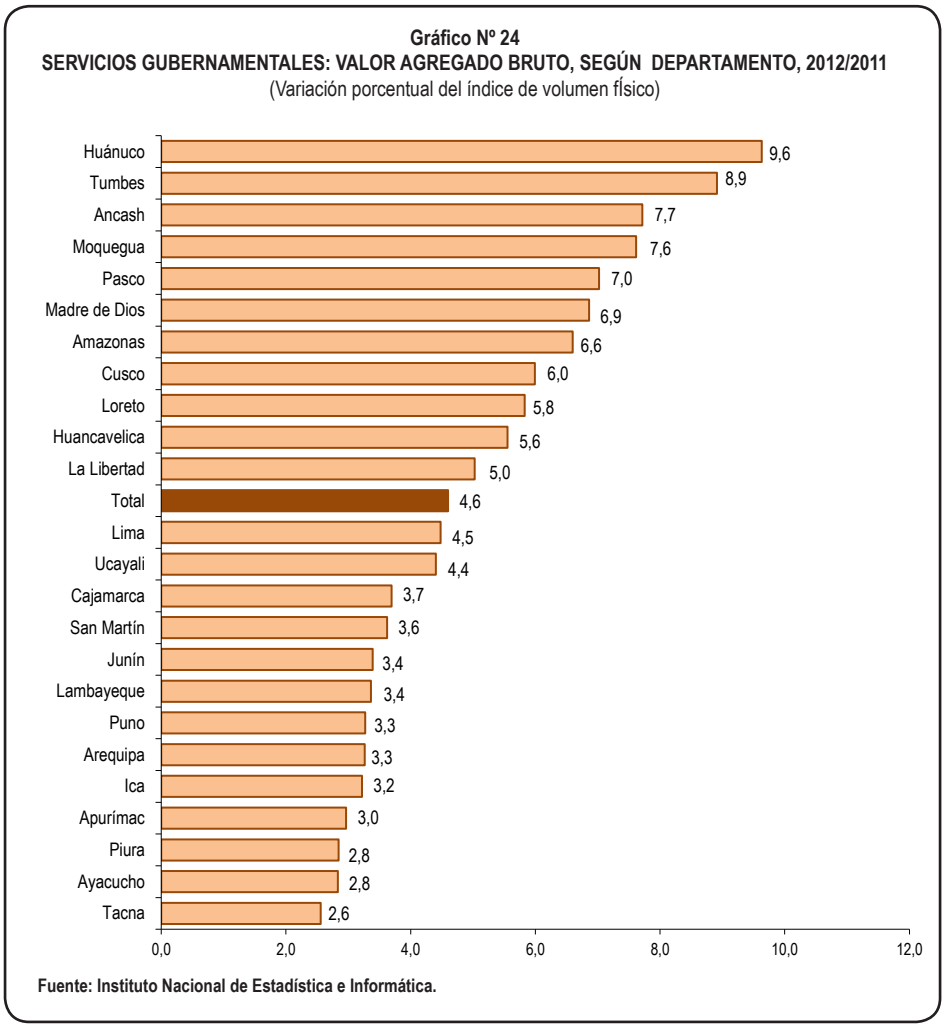

Gasto de consumo final del gobierno

En el año 2012, el gasto del consumo final del Gobierno a precios constantes de 1994, tuvo un crecimiento de 9,2%, alcanzando los 22 mil 583 millones de nuevos soles, cifra superior en 1 mil 896 millones de nuevos soles al valor registrado en el 2011, debido al mayor gasto en retribuciones y complementos en efectivo, contribuciones a la seguridad social, compra de bienes y contratación de servicios.

A valores corrientes, los departamentos donde se registró el mayor incremento del gasto de consumo final de gobierno fueron: Cusco (34,2%), explicado principalmente por el incremento en la compra de bienes y la contratación de servicios; Madre de Dios (31,9%), debido al mayor gasto en bienes y servicios; Ayacucho (31,8%) y Huancavelica (26,9%), debido al incremento en retribuciones y complementos en efectivo, compra de bienes y contratación de servicios. Por el contrario, los departamentos que mostraron un menor crecimiento en el gasto fueron Amazonas (2,7%), Junín (5,0%) y Puno (6,3%).

Cuadro Nº 46
GASTO DE CONSUMO FINAL DEL GOBIERNO, SEGÚN DEPARTAMENTO, 2011 - 2012
Valores a precios corrientes
(Miles de nuevos soles)

Departamento	2011P/	2012E/	Var %
Total país	**45 841 944**	**51 626 835**	**12,6**
Amazonas	648 918	666 731	2,7
Ancash	1 811 844	1 977 972	9,2
Apurímac	837 979	806 309	-3,8
Arequipa	1 490 562	1 665 528	11,7
Ayacucho	1 027 715	1 354 815	31,8
Cajamarca	1 707 533	2 015 639	18,0
Cusco	1 818 313	2 440 909	34,2
Huancavelica	723 063	917 391	26,9
Huánuco	986 838	1 091 446	10,6
Ica	1 009 867	1 122 595	11,2
Junín	1 544 085	1 621 012	5,0
La Libertad	1 603 462	1 752 681	9,3
Lambayeque	1 092 442	1 171 099	7,2
Lima	20 991 577	23 472 034	11,8
Loreto	1 419 573	1 637 811	15,4
Madre de Dios	260 822	344 119	31,9
Moquegua	369 974	407 686	10,2
Pasco	536 091	536 074	0,0
Piura	1 751 124	2 065 060	17,9
Puno	1 702 979	1 810 450	6,3
San Martín	900 598	1 001 357	11,2
Tacna	505 773	498 970	-1,3
Tumbes	464 827	514 089	10,6
Ucayali	635 985	735 058	15,6

Fuente: Instituto Nacional de Estadística e Informática.

En la estructura porcentual del gasto de consumo final de Gobierno a nivel departamental, Lima tiene la mayor participación (45,5%), seguido por Cusco (4,7%), Piura (4,0%), Cajamarca (3,9%) y Ancash (3,8%), representando en conjunto, el 61,9% del total de gasto; mientras que el resto de departamentos concentraron el 38,1%.

Gráfico Nº 25
GASTO DEL CONSUMO FINAL DEL GOBIERNO, SEGÚN DEPARTAMENTO, 2012
Valores a precios corrientes
(Estructura porcentual)

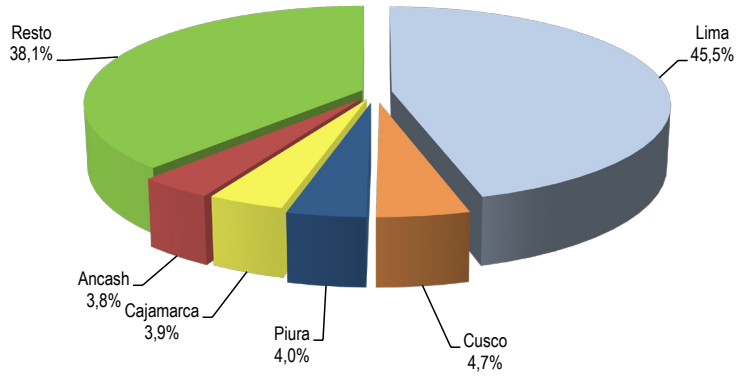

Fuente: Instituto Nacional de Estadística e Informática.

El gasto de consumo final del gobierno en educación durante el año 2012, a precios corrientes, aumentó en 6,2% respecto al año anterior, representando el 19,9% del gasto final del gobierno. Los departamentos donde se registró un mayor crecimiento fueron Arequipa (13,0%), Tumbes (11,7%), Loreto (10,6%) y Madre de Dios (9,8%); en tanto los departamentos con menor crecimiento fueron: Cajamarca (1,4%), Junín (2,3%), Ayacucho y Tacna con 2,8% cada uno.

Cuadro Nº 47
GASTO DE CONSUMO FINAL DEL GOBIERNO EN EDUCACIÓN, SEGÚN DEPARTAMENTO, 2011 - 2012
Valores a precios corrientes
(Miles de nuevos soles)

Departamento	2011P/	2012E/	Var %
Total país	**9 658 700**	**10 254 105**	**6,2**
Amazonas	170 081	184 944	8,7
Ancash	420 469	461 112	9,7
Apurímac	211 947	218 340	3,0
Arequipa	373 648	422 264	13,0
Ayacucho	323 523	332 526	2,8
Cajamarca	538 042	545 378	1,4
Cusco	449 298	471 606	5,0
Huancavelica	216 036	233 192	7,9
Huánuco	272 121	296 911	9,1
Ica	259 785	276 002	6,2
Junín	420 366	430 156	2,3
La Libertad	486 334	518 834	6,7
Lambayeque	317 072	332 830	5,0
Lima	2 828 451	3 002 810	6,2
Loreto	387 922	428 883	10,6
Madre de Dios	53 618	58 876	9,8
Moquegua	79 234	83 594	5,5
Pasco	141 218	152 703	8,1
Piura	503 790	519 145	3,0
Puno	528 945	559 214	5,7
San Martín	279 746	301 755	7,9
Tacna	134 330	138 157	2,8
Tumbes	99 914	111 576	11,7
Ucayali	162 810	173 297	6,4

Fuente: Instituto Nacional de Estadística e Informática.

En la estructura porcentual del gasto de consumo final de gobierno en educación a nivel departamental, Lima tuvo la mayor participación de 29,3%, seguido por Puno (5,5%), Cajamarca (5,3%), Piura y La Libertad ambos con 5,1%, representando en conjunto, el 50,3% del total de gasto en educación; mientras que los demás departamentos concentraron el 49,7% restante.

Gráfico Nº 26
GASTO DEL CONSUMO FINAL DEL GOBIERNO EN EDUCACIÓN, SEGÚN DEPARTAMENTO, 2012
Valores a precios corrientes
(Estructura porcentual)

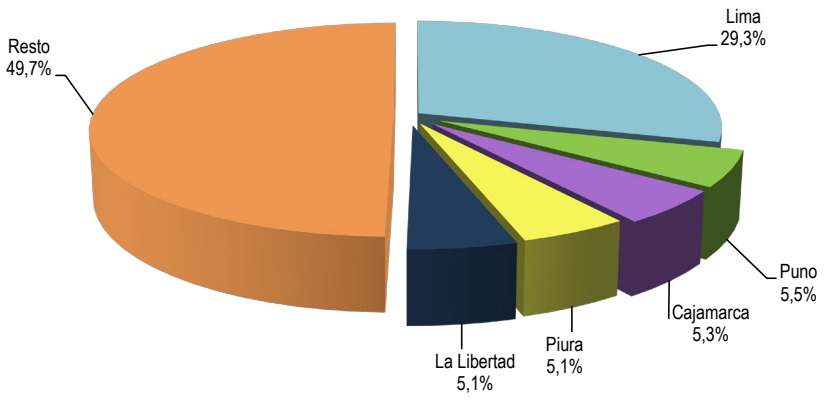

Fuente: Instituto Nacional de Estadística e Informática.

En el análisis del gasto de consumo final del gobierno en educación por alumno, a precios corrientes, se registraron los mayores gastos en los departamentos de Arequipa (2 mil 256 nuevos soles), Tacna (2 mil 252 nuevos soles) y Moquegua (2 mil 238 nuevos soles); en contraste, los departamentos que mostraron menores gastos por alumno fueron Piura (1 mil 332 nuevos soles), Ucayali (1 mil 334 nuevos soles) y San Martín (1 mil 381 nuevos soles).

Cabe señalar que en el año 2012 el gasto promedio del gobierno en educación por alumno matriculado en el sector estatal, en la modalidad escolarizado o no escolarizado que comprende los niveles de educación primaria, secundaria, universitaria, no universitaria, especial y ocupacional, ascendió a 1 mil 727 nuevos soles.

Gráfico Nº 27
GASTO DE CONSUMO FINAL DEL GOBIERNO EN EDUCACIÓN POR ALUMNO MATRICULADO, 2012
Valores a precios corrientes
(Nuevos soles)

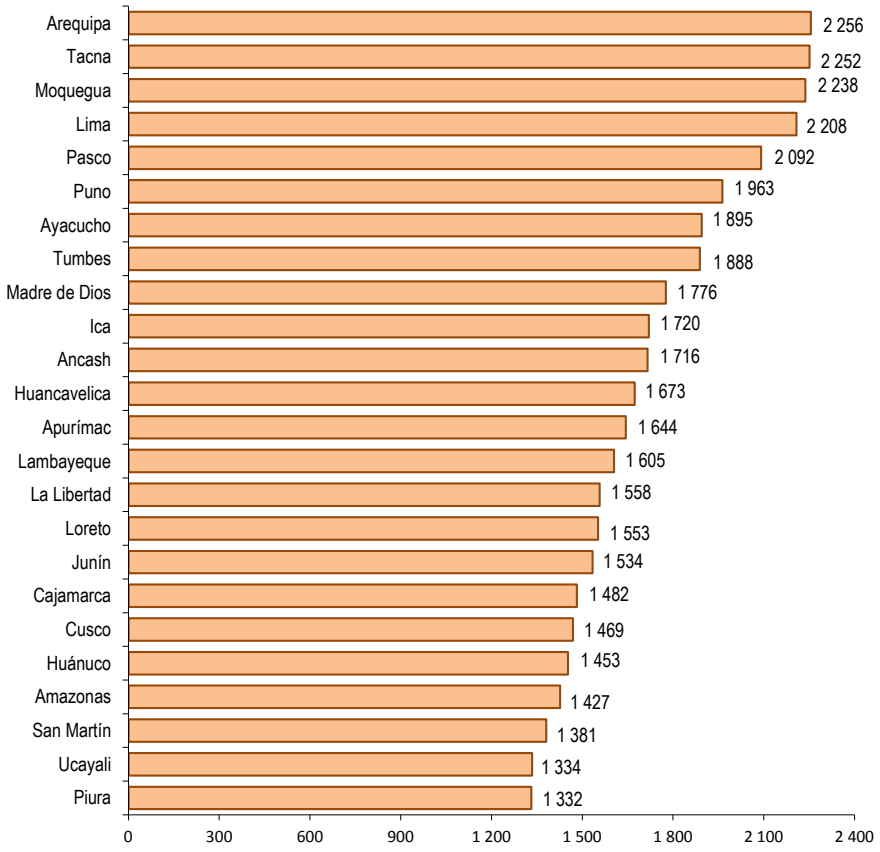

Fuente: - Sistema Integrado de Administración Financiera (SIAF).
- Ministerio de Educación. (MINEDU).
- Asamblea Nacional de Rectores (ANR).

El gasto del consumo final del Gobierno en salud, a precios corrientes ascendió a 6 mil 386 millones de nuevos soles, 832 millones de nuevos soles más respecto al año anterior, representando el 12,4% del gasto de consumo final de Gobierno.

El gasto de consumo final de Gobierno en salud en el 2012 registró un aumento nominal en 15,0%, respecto a similar periodo del año anterior. Los departamentos con mayores incrementos fueron Tumbes (37,8%) y Moquegua (23,5%) y los menores crecimientos en Madre de Dios (5,5%) y Huánuco (9,4%).

Cuadro Nº 48
GASTO DE CONSUMO FINAL DEL GOBIERNO EN SALUD, SEGÚN DEPARTAMENTO, 2011 - 2012
Valores a precios corrientes
(Miles de nuevos soles)

Departamento	2011P/	2012E/	Var %
Total país	**5 554 374**	**6 385 774**	**15,0**
Amazonas	49 723	60 391	21,5
Ancash	149 590	181 532	21,4
Apurímac	94 169	111 542	18,4
Arequipa	199 149	219 220	10,1
Ayacucho	115 319	130 183	12,9
Cajamarca	139 422	174 342	25,0
Cusco	153 421	177 883	15,9
Huancavelica	68 841	83 147	20,8
Huánuco	95 161	104 126	9,4
Ica	122 550	142 092	15,9
Junín	159 116	189 271	19,0
La Libertad	194 042	232 603	19,9
Lambayeque	105 902	133 115	25,7
Lima	3 017 740	3 413 052	13,1
Loreto	154 875	176 385	13,9
Madre de Dios	42 298	44 644	5,5
Moquegua	44 531	55 013	23,5
Pasco	43 426	48 612	11,9
Piura	167 550	198 020	18,2
Puno	167 369	188 798	12,8
San Martín	90 871	108 232	19,1
Tacna	65 510	72 162	10,2
Tumbes	41 915	57 772	37,8
Ucayali	71 884	83 637	16,3

Fuente: Instituto Nacional de Estadística e Informática.

La estructura porcentual del gasto de consumo final de Gobierno en salud a nivel departamental, indica que Lima participó con el 53,4%, seguido por La Libertad (3,6%), Arequipa (3,4%), Piura (3,1%) y Junín (3,0%), representando en conjunto, el 66,5% del total de gasto en salud; mientras que el resto de departamentos concentró el 33,5%.

Gráfico Nº 28
GASTO DEL CONSUMO FINAL DEL GOBIERNO EN SALUD, SEGÚN DEPARTAMENTO, 2012
Valores a precios corrientes
(Estructura porcentual)

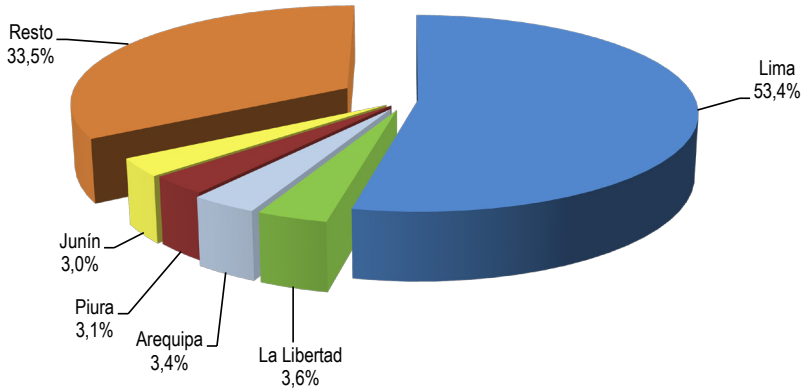

Fuente: Instituto Nacional de Estadística e Informática.

En el 2012, se registraron los mayores gastos de consumo final de gobierno en salud por habitante en Madre de Dios (350 nuevos soles) y Lima (329 nuevos soles). En contraste los departamentos con los menores gastos en salud por habitante fueron Cajamarca (115 nuevos soles), Piura (110 nuevos soles) y Lambayeque (108 nuevos soles).

Cabe señalar que, el gasto promedio anual del Gobierno en salud por habitante fue de 183 nuevos soles.

Gráfico Nº 29
GASTO DE CONSUMO FINAL DEL GOBIERNO EN SALUD POR HABITANTE, 2012
Valores a precios corrientes
(Nuevos soles)

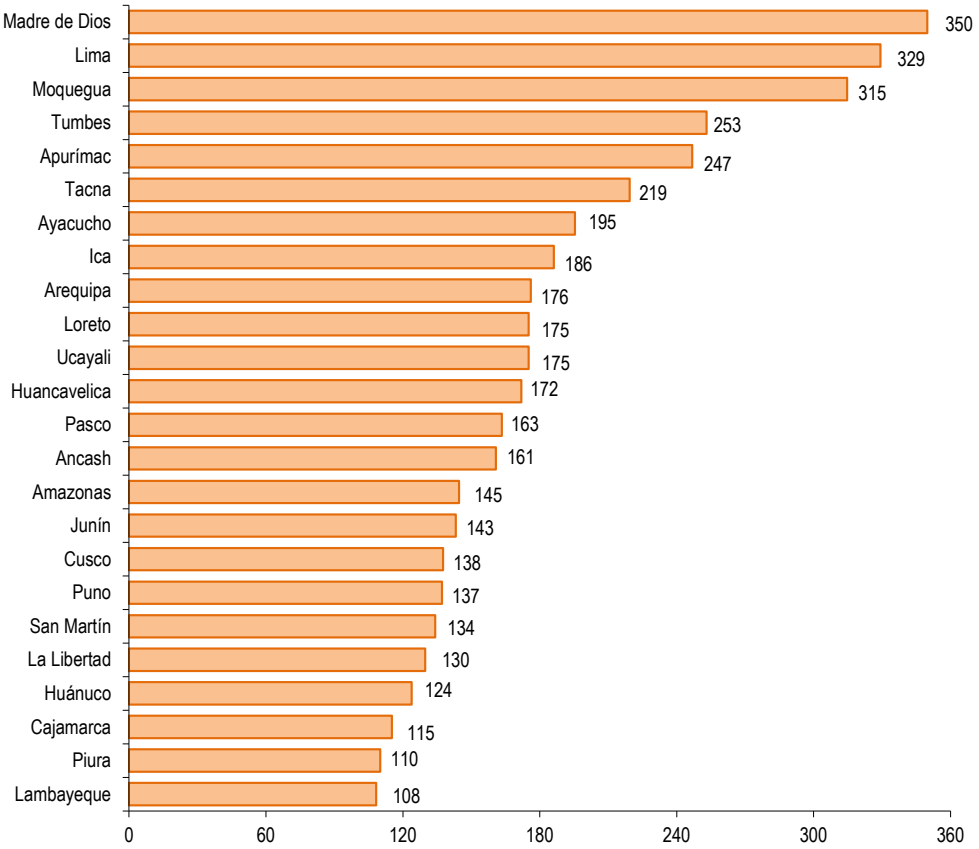

Fuente: Instituto Nacional de Estadística e Informática.

El gasto de consumo final de gobierno en los servicios de administración pública, a valores corrientes, ascendió a 34 mil 987 millones de nuevos soles, creciendo en 14,2% respecto al año 2011. El gasto en administración representó el 67,8% del gasto de consumo final del Gobierno.

Los departamentos que registraron mayor incremento de gastos en la administración pública fueron: Ayacucho (51,5%), Cusco (47,4%), Madre de Dios (45,9%) y Huancavelica (37,2%), siendo los departamentos donde menos crecieron: Tumbes (6,7%), Puno (5,5%), Lambayeque (5,3%) y Junín (3,8%). El gasto en administración pública disminuyó en Amazonas (-1,8%), Pasco (-4,7%), Tacna (-5,6%) y Apurímac (-10,4%).

Cuadro Nº 49
GASTO DE CONSUMO FINAL DEL GOBIERNO EN LOS SERVICIOS DE ADMINISTRACIÓN PÚBLICA, SEGÚN DEPARTAMENTO, 2011 - 2012
Valores a precios corrientes
(Miles de nuevos soles)

Departamento	2011P/	2012E/	Var %
Total país	**30 628 870**	**34 986 956**	**14,2**
Amazonas	429 114	421 396	-1,8
Ancash	1 241 785	1 335 328	7,5
Apurímac	531 863	476 427	-10,4
Arequipa	917 765	1 024 044	11,6
Ayacucho	588 873	892 106	51,5
Cajamarca	1 030 069	1 295 919	25,8
Cusco	1 215 594	1 791 420	47,4
Huancavelica	438 186	601 052	37,2
Huánuco	619 556	690 409	11,4
Ica	627 532	704 501	12,3
Junín	964 603	1 001 585	3,8
La Libertad	923 086	1 001 244	8,5
Lambayeque	669 468	705 154	5,3
Lima	15 145 386	17 056 172	12,6
Loreto	876 776	1 032 543	17,8
Madre de Dios	164 906	240 599	45,9
Moquegua	246 209	269 079	9,3
Pasco	351 447	334 759	-4,7
Piura	1 079 784	1 347 895	24,8
Puno	1 006 665	1 062 438	5,5
San Martín	529 981	591 370	11,6
Tacna	305 933	288 651	-5,6
Tumbes	322 998	344 741	6,7
Ucayali	401 291	478 124	19,1

Fuente: Instituto Nacional de Estadística e Informática.

En la estructura porcentual del gasto de consumo final de Gobierno en los servicios de administración pública, Lima tuvo la mayor participación (48,8%), seguido por Cusco (5,1%), Piura (3,9%), Áncash (3,8%) y Cajamarca (3,7%), representando en conjunto el 65,3% del total de gasto en la administración pública; mientras que el resto de departamentos concentraron el 34,7%.

Gráfico Nº 30
GASTO DE CONSUMO FINAL DEL GOBIERNO EN LOS SERVICOS DE ADMINISTRACIÓN PÚBLICA, SEGÚN DEPARTAMENTO, 2012
Valores a precios corrientes
(Estructura porcentual)

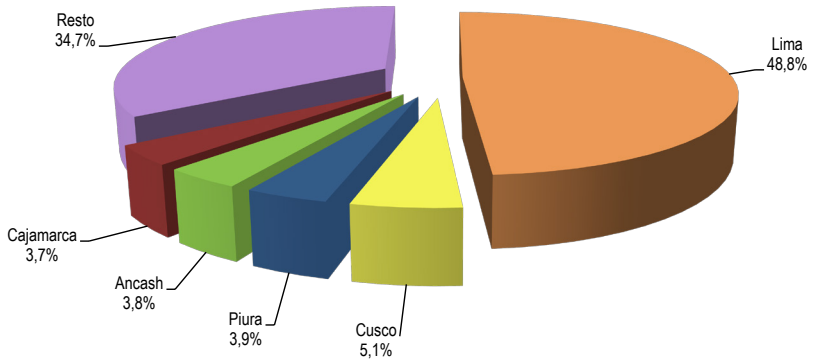

Fuente: Instituto Nacional de Estadística e Informática.

El gasto promedio del Gobierno en la administración por habitante, fue de 1 mil 58 nuevos soles, siendo los departamentos donde se registró el mayor gasto de consumo final de Gobierno en la administración pública por habitante fueron Madre de Dios (1 mil 885 nuevos soles), Lima (1 mil 646 nuevos soles), Moquegua (1 mil 539 nuevos soles) y Tumbes (1 mil 511 nuevos soles); por el contrario los más bajos gastos se presentaron en los departamentos de La Libertad (559 nuevos soles), Lambayeque (574 nuevos soles) y San Martín (733 nuevos soles).

2.11 Otros Servicios

Las actividades económicas que conforman los otros servicios son: financiero y seguros, alquiler de vivienda, servicios prestados a las empresas, servicios mercantes y no mercantes prestados a los hogares, salud y educación privada.

En el año 2012 el valor agregado bruto a precios constantes de 1994, de otros servicios experimentó un crecimiento de 7,0% con relación al año anterior, como resultado de la evolución de las actividades que lo componen. La actividad financiera y seguros aumentó en 9,5%, los servicios mercantes prestados a los hogares se incrementaron en 8,6%, los servicios prestados a las empresas crecieron en 7,6%, los servicios no mercantes prestados a los hogares mostraron un incremento de 5,2% y la salud privada registró un crecimiento de 4,9%. Las actividades de educación privada y alquiler de vivienda mostraron menor crecimiento con

Cuadro Nº 50
OTROS SERVICIOS: VALOR AGREGADO BRUTO, SEGÚN DEPARTAMENTO, 2001 - 2012
Valores a precios constantes de 1994
(Variación porcentual)

Departamento	Variación porcentual 2012 (%)	Variación acumulada 2001-2012 (%)	Variación promedio anual 2001-2012 (%)
Total país	**7,0**	**89,7**	**6,0**
Amazonas	6,3	79,5	5,5
Ancash	5,8	76,6	5,3
Apurímac	4,6	63,5	4,6
Arequipa	6,8	79,6	5,5
Ayacucho	6,6	93,2	6,2
Cajamarca	4,7	85,1	5,8
Cusco	6,2	87,3	5,9
Huancavelica	7,4	84,6	5,7
Huánuco	6,3	72,4	5,1
Ica	6,6	86,9	5,8
Junín	6,8	83,1	5,7
La Libertad	6,5	85,2	5,8
Lambayeque	7,1	78,1	5,4
Lima	7,1	92,9	6,2
Loreto	6,4	70,9	5,0
Madre de Dios	7,4	115,0	7,2
Moquegua	6,5	103,3	6,7
Pasco	7,0	96,2	6,3
Piura	7,0	87,8	5,9
Puno	6,3	81,1	5,5
San Martín	7,5	88,7	5,9
Tacna	6,8	84,8	5,7
Tumbes	7,0	92,7	6,1
Ucayali	7,4	90,6	6,0

Fuente: Instituto Nacional de Estadística e Informática.

3,5% y 3,3%, respectivamente.

A nivel departamental, se observa que los departamentos que presentaron un aumento superior al incremento del país (7,0%) fueron: San Martín (7,5%), Huancavelica, Madre de Dios y Ucayali con 7,4% cada uno, así también, Lambayeque y Lima crecieron ambos con 7,1%; Pasco, Piura y Tumbes con 7,0% en cada caso; Arequipa, Tacna y Junín con 6,8% en cada departamento y con 6,6% de crecimiento Ayacucho e Ica.

Durante los años 2001 - 2012, el índice de volumen físico del valor agregado bruto a precios constantes de 1994, registró una variación acumulada de 89,7%, equivalente a una variación promedio anual de 6,0%.

Cabe destacar que los departamentos que mostraron una variación acumulada del índice de volumen físico superior al total del país (89,7%) en el periodo 2001 - 2012, fueron: Madre de Dios (115,0%), Moquegua (103,3%), Pasco (96,2%), Ayacucho (93,2%), Lima (92,9)%, Tumbes (92,7%) y Ucayali (90,6%), con tasas de variación promedio anual de 7,2%, 6,7% y 6,3% para Madre de Dios, Moquegua y Pasco respectivamente; 6,2% para Ayacucho y Lima, Tumbes (6,1%) y Ucayali (6,0%).

Gráfico Nº 31
OTROS SERVICIOS: VALOR AGREGADO BRUTO, SEGÚN DEPARTAMENTO, 2012
Valores a precios corrientes
(Estructura porcentual)

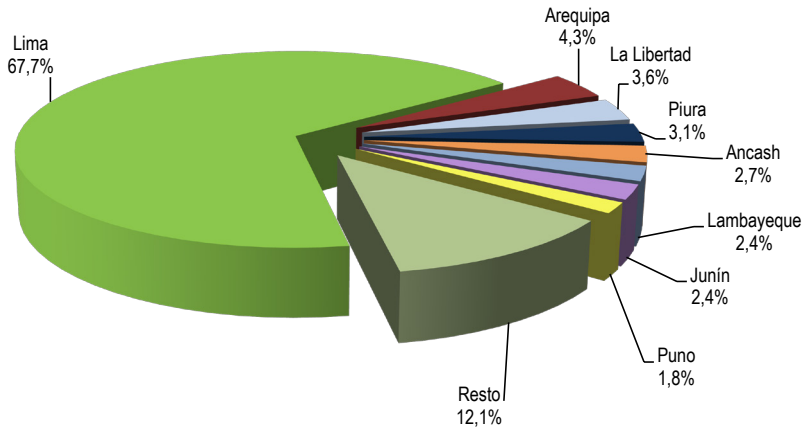

Fuente: Instituto Nacional de Estadística e Informática.

En relación con el valor agregado bruto a precios corrientes de la actividad otros servicios, destaca la significativa participación que tiene el departamento de Lima, con 67,7%; mientras que, en menor medida participaron los departamentos de Arequipa (4,3%), La Libertad (3,6%), Piura (3,1%), Ancash (2,7%), Lambayeque (2,4%), Junín (2,4%) y Puno (1,8%); los demás departamentos aportaron el 12,1% del total de la actividad.

Por su parte, los créditos directos de sistema financiero crecieron en 13,4%, incidiendo en el dinamismo mostrado por la actividad financiera durante el año 2012. Los departamentos que registraron las mayores variaciones en los créditos fueron: Arequipa (22,7%), Junín (21,5%) y Lambayeque (19,3%); seguidos por Piura (13,6%), La Libertad (13,4%), Lima (11,8%) y el resto de departamentos que crecieron en 17,5%.

Cuadro Nº 51
CRÉDITOS DIRECTOS Y DEPÓSITOS DEL SISTEMA FINANCIERO, SEGÚN DEPARTAMENTOS, 2011 - 2012
(Millones de nuevos soles)

Departamento	Créditos			Depósitos		
	2011	2012	Var. %	2011	2012	Var. %
Total	**146 281**	**165 863**	**13,4**	**138 732**	**156 384**	**12,7**
Arequipa	5 291	6 494	22,7	4 237	4 705	11,0
Junín	2 569	3 122	21,5	1 452	1 587	9,3
Lambayeque	3 126	3 730	19,3	1 356	1 540	13,5
Piura	4 197	4 767	13,6	2 337	2 746	17,5
La Libertad	4 993	5 662	13,4	3 045	3 314	8,8
Lima 1/	107 439	120 158	11,8	115 807	130 768	12,9
Resto	18 666	21 931	17,5	10 498	11 724	11,7

1/: Incluye Callao
Fuente: Superintendencia Nacional de Banca, Seguros y AFP.

Los depósitos en el sistema financiero en el año 2012 aumentaron en 12,7%, el incremento de los depósitos por departamentos fue el siguiente: Piura 17,5%, Lambayeque 13,5%, Lima 12,9%, Arequipa 11,0%, Junín 9,3%, La Libertad 8,8% y el resto de departamentos 11,7%.

Lima es el departamento donde se concentra el movimiento financiero del país. En el año 2012, el 72,4% del total de créditos directos otorgados por el sistema financiero fue canalizado en este departamento, asimismo, en Lima se efectuó el 83,6% de los depósitos registrados por el sistema financiero.

Gráfico Nº 32
CRÉDITOS DIRECTOS DEL SISTEMA FINANCIERO 2012
Valores a precios corrientes
(Estructura porcentual)

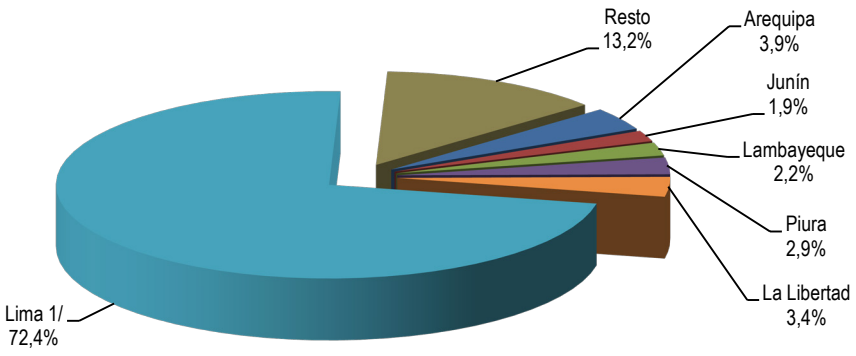

1/ Incluye Callao
Fuente: Superintendencia Nacional de Banca, Seguros y AFP (SBS).

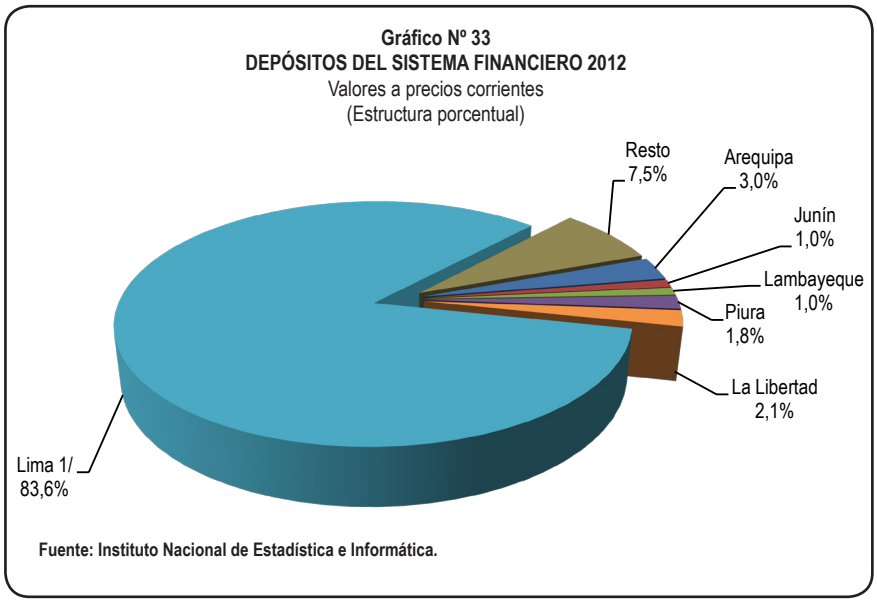

La actividad educación privada durante el año 2012, tuvo una participación de 11,9% en el valor agregado bruto, a precios constantes de 1994, de los otros servicios; asimismo, el valor agregado a precios constantes de la educación privada, aumentó en 3,5% respecto al año anterior.

En el año 2012, el 72,6% de los alumnos matriculados en el sistema educativo nacional lo hicieron en unidades educativas públicas, en tanto, en las privadas se matricularon el 27,4%. La distribución de alumnos matriculados por departamento fue la siguiente: Lima, público 52,6% y privado 47,4%; Arequipa, público 55,8% y privado 44,2%; La Libertad, público 73,9% y privado 26,1%; Piura, público 79,3% y privado 20,7%, entre otros.

Lima muestra la mayor proporción de alumnos matriculados en educación básica regular en el sector privado con el 47,4%, en relación con los demás departamentos, debido a la calidad, variedad y competitividad que presenta en sus diversas modalidades educativas.

Por otra parte, de acuerdo con la información del sistema universitario privado, las universidades con mayor número de alumnos matriculados son: Alas Peruanas, San Martín de Porres, Inca Garcilaso de la Vega, César Vallejo, Los Ángeles de Chimbote, Católica Santa María, Peruana Los Andes, Andina Néstor Cáceres Velásquez y Pontificia Católica del Perú concentrando el 50,4% del total privado.

Cuadro Nº 52
NÚMERO DE ALUMNOS MATRICULADOS EN EL SISTEMA EDUCATIVO NACIONAL, SEGÚN DEPARTAMENTO, 2012
(Estructura porcentual)

Departamento	Total	Público	Privado
Total	**100,0**	**72,6**	**27,4**
Amazonas	**100,0**	98,2	1,8
Ancash	**100,0**	82,8	17,2
Apurimac	**100,0**	94,7	5,3
Arequipa	**100,0**	55,8	44,2
Ayacucho	**100,0**	87,0	13,0
Cajamarca	**100,0**	90,4	9,6
Cusco	**100,0**	81,2	18,8
Huancavelica	**100,0**	97,0	3,0
Huánuco	**100,0**	90,3	9,7
Ica	**100,0**	71,7	28,3
Junin	**100,0**	78,5	21,5
La Libertad	**100,0**	73,9	26,1
Lambayeque	**100,0**	68,4	31,6
Lima	**100,0**	52,6	47,4
Loreto	**100,0**	93,8	6,2
Madre de Dios	**100,0**	87,4	12,6
Moquegua	**100,0**	82,6	17,4
Pasco	**100,0**	92,4	7,6
Piura	**100,0**	79,3	20,7
Puno	**100,0**	86,7	13,3
San Martin	**100,0**	93,5	6,5
Tacna	**100,0**	72,0	28,0
Tumbes	**100,0**	86,7	13,3
Ucayali	**100,0**	94,4	5,6

Nota: La información no incluye alumnos matriculados en educacion universitaria.
1/ Incluye a la Provincia Constitucional del Callao.
Fuente: Ministerio de Educación (MINEDU).

II. Cuadros Estadísticos

2.1 Actividades Económicas por Años, según Departamentos

Cuadro Nº 1
PERÚ: Producto Bruto Interno por Años, según Departamentos
Valores a Precios Constantes de 1994
(Miles de nuevos soles)

Departamentos	2001	2002	2003	2004	2005	2006	2007P/	2008P/	2009P/	2010P/	2011P/	2012E/
Amazonas	713 283	748 512	788 252	828 113	886 099	947 537	1 019 239	1 096 782	1 121 513	1 208 874	1 283 055	1 461 940
Ancash	4 264 848	5 002 200	5 108 579	5 253 292	5 419 566	5 550 261	5 932 921	6 457 790	6 453 409	6 646 818	6 719 262	7 019 212
Apurímac	513 671	543 195	570 523	602 753	647 375	705 842	725 416	746 771	786 994	869 487	941 466	1 053 112
Arequipa	5 925 803	6 426 819	6 652 795	7 015 310	7 495 342	7 952 657	9 193 252	9 995 135	10 038 408	10 832 088	11 352 718	12 336 720
Ayacucho	1 034 536	1 096 438	1 154 810	1 146 302	1 250 596	1 367 277	1 535 601	1 676 957	1 855 685	1 975 353	2 009 850	2 263 473
Cajamarca	3 532 517	3 899 627	4 239 997	4 300 234	4 615 759	4 569 651	4 229 719	4 595 685	4 911 993	4 875 978	5 020 107	5 278 870
Cusco	2 601 352	2 495 739	2 650 262	3 123 972	3 399 360	3 801 775	4 166 288	4 466 897	4 638 006	5 320 489	6 002 365	6 314 792
Huancavelica	1 186 443	1 167 209	1 200 522	1 217 730	1 304 894	1 385 070	1 345 979	1 383 979	1 447 868	1 488 212	1 574 753	1 651 768
Huánuco	1 268 731	1 295 158	1 416 082	1 456 180	1 489 770	1 525 127	1 561 718	1 664 728	1 674 123	1 795 293	1 908 448	2 076 727
Ica	2 704 603	2 881 768	2 980 564	3 243 770	3 674 862	3 983 793	4 352 162	5 308 770	5 499 425	6 001 728	6 339 602	6 614 435
Junín	3 926 630	4 043 976	4 129 039	4 386 278	4 395 032	4 873 585	5 186 921	5 618 786	5 472 982	5 901 787	6 273 626	6 635 387
La Libertad	4 884 885	5 201 706	5 546 278	5 509 042	6 056 995	7 001 076	7 714 464	8 303 876	8 483 161	9 192 984	9 615 355	10 205 808
Lambayeque	3 232 646	3 390 632	3 527 421	3 369 789	3 641 260	3 837 890	4 245 403	4 602 479	4 751 336	5 140 162	5 431 684	5 904 460
Lima	56 250 024	58 409 932	60 541 005	63 640 092	68 042 728	74 159 330	82 029 344	90 969 937	91 432 237	100 395 871	108 673 350	115 207 952
Loreto	2 437 682	2 556 723	2 614 188	2 707 259	2 825 365	2 972 445	3 105 041	3 259 269	3 342 804	3 582 572	3 868 051	4 024 546
Madre de Dios	409 367	449 259	449 017	494 149	544 043	565 343	626 829	674 783	679 951	744 928	828 532	688 459
Moquegua	1 605 836	1 871 831	2 006 978	2 157 370	2 252 234	2 263 407	2 256 846	2 380 381	2 355 521	2 478 118	2 381 952	2 499 640
Pasco	1 386 018	1 512 180	1 506 843	1 563 520	1 580 671	1 713 377	1 914 504	1 937 316	1 850 382	1 825 271	1 841 206	1 908 558
Piura	4 448 783	4 574 952	4 732 866	5 118 678	5 409 216	5 938 875	6 523 105	6 972 970	7 134 276	7 533 918	8 099 733	8 694 545
Puno	2 607 004	2 800 570	2 830 070	2 907 341	3 059 759	3 213 931	3 448 855	3 630 828	3 773 706	4 061 101	4 252 423	4 469 220
San Martín	1 368 041	1 415 563	1 464 116	1 586 537	1 728 978	1 819 006	1 983 231	2 178 177	2 260 809	2 441 439	2 571 951	2 756 097
Tacna	1 650 411	1 718 371	1 826 170	1 936 943	2 012 649	2 094 159	2 223 776	2 319 570	2 265 392	2 521 602	2 633 908	2 773 672
Tumbes	517 591	538 915	563 199	602 995	688 786	665 285	722 302	770 598	790 515	880 391	942 625	1 007 231
Ucayali	1 221 856	1 281 902	1 328 456	1 439 890	1 539 686	1 640 187	1 708 637	1 808 232	1 860 851	1 958 146	1 961 026	2 188 412
Valor Agregado Bruto	**109 692 561**	**115 323 177**	**119 828 032**	**125 607 539**	**133 961 025**	**144 546 886**	**157 751 553**	**172 820 696**	**174 881 349**	**189 672 611**	**202 527 048**	**215 035 036**
Impuestos a los Productos	9 336 287	9 733 743	10 212 593	10 696 587	11 504 498	12 507 535	13 655 518	15 205 914	15 536 827	16 830 268	17 970 519	18 878 030
Derechos de Importación	2 288 239	2 350 507	2 504 225	2 837 125	3 174 468	3 091 043	2 940 935	3 341 401	2 714 936	3 608 934	4 120 276	4 923 344
Producto Bruto Interno	**121 317 087**	**127 407 427**	**132 544 850**	**139 141 251**	**148 639 991**	**160 145 464**	**174 348 006**	**191 368 011**	**193 133 112**	**210 111 813**	**224 617 843**	**238 836 410**

Fuente: Instituto Nacional de Estadística e Informática.
Con información disponible a julio de 2013

Cuadro Nº 2
PERÚ: Producto Bruto Interno por Años, según Departamentos
Valores a Precios Constantes de 1994
(Participación del VAB en el PBI)

Departamentos	2001	2002	2003	2004	2005	2006	2007P/	2008P/	2009P/	2010P/	2011P/	2012E/
Amazonas	0,6	0,6	0,6	0,6	0,6	0,6	0,6	0,6	0,6	0,6	0,6	0,6
Ancash	3,5	3,9	3,9	3,8	3,6	3,5	3,4	3,4	3,3	3,2	3,0	2,9
Apurímac	0,4	0,4	0,4	0,4	0,4	0,4	0,4	0,4	0,4	0,4	0,4	0,4
Arequipa	4,9	5,0	5,0	5,0	5,0	5,0	5,3	5,2	5,2	5,2	5,1	5,2
Ayacucho	0,9	0,9	0,9	0,8	0,8	0,9	0,9	0,9	1,0	0,9	0,9	0,9
Cajamarca	2,9	3,1	3,2	3,1	3,1	2,9	2,4	2,4	2,5	2,3	2,2	2,2
Cusco	2,1	2,0	2,0	2,2	2,3	2,4	2,4	2,3	2,4	2,5	2,7	2,6
Huancavelica	1,0	0,9	0,9	0,9	0,9	0,9	0,8	0,7	0,7	0,7	0,7	0,7
Huánuco	1,0	1,0	1,1	1,0	1,0	1,0	0,9	0,9	0,9	0,9	0,8	0,9
Ica	2,2	2,3	2,2	2,3	2,5	2,5	2,5	2,8	2,8	2,9	2,8	2,8
Junín	3,2	3,2	3,1	3,2	3,0	3,0	3,0	2,9	2,8	2,8	2,8	2,8
La Libertad	4,0	4,1	4,2	4,0	4,1	4,4	4,4	4,3	4,4	4,4	4,3	4,3
Lambayeque	2,7	2,7	2,7	2,4	2,4	2,4	2,4	2,4	2,5	2,4	2,4	2,5
Lima	46,4	45,8	45,7	45,7	45,8	46,3	47,0	47,5	47,3	47,8	48,4	48,2
Loreto	2,0	2,0	2,0	1,9	1,9	1,9	1,8	1,7	1,7	1,7	1,7	1,7
Madre de Dios	0,3	0,4	0,3	0,4	0,4	0,4	0,4	0,4	0,4	0,4	0,4	0,3
Moquegua	1,3	1,5	1,5	1,6	1,5	1,4	1,3	1,2	1,2	1,2	1,1	1,0
Pasco	1,1	1,2	1,1	1,1	1,1	1,1	1,1	1,0	1,0	0,9	0,8	0,8
Piura	3,7	3,6	3,6	3,7	3,6	3,7	3,7	3,6	3,7	3,6	3,6	3,6
Puno	2,1	2,2	2,1	2,1	2,1	2,0	2,0	1,9	2,0	1,9	1,9	1,9
San Martín	1,1	1,1	1,1	1,1	1,2	1,1	1,1	1,1	1,2	1,2	1,1	1,2
Tacna	1,4	1,3	1,4	1,4	1,4	1,3	1,3	1,2	1,2	1,2	1,2	1,2
Tumbes	0,4	0,4	0,4	0,4	0,5	0,4	0,4	0,4	0,4	0,4	0,4	0,4
Ucayali	1,0	1,0	1,0	1,0	1,0	1,0	1,0	0,9	1,0	0,9	0,9	0,9
Valor Agregado Bruto	**90,4**	**90,5**	**90,4**	**90,3**	**90,1**	**90,3**	**90,5**	**90,3**	**90,5**	**90,3**	**90,2**	**90,0**
Impuestos a los Productos	7,7	7,6	7,7	7,7	7,7	7,8	7,8	7,9	8,0	8,0	8,0	7,9
Derechos de Importación	1,9	1,8	1,9	2,0	2,1	1,9	1,7	1,7	1,4	1,7	1,8	2,1
Producto Bruto Interno	**100,0**	**100,0**	**100,0**	**100,0**	**100,0**	**100,0**	**100,0**	**100,0**	**100,0**	**100,0**	**100,0**	**100,0**

Nota: Las diferencias a nivel de décimas que pudieran presentarse en la Estructura Porcentual se deben al redondeo de cifras.
Fuente: Instituto Nacional de Estadística e Informática.
Con información disponible a julio de 2013

Cuadro Nº 3
PERÚ: Producto Bruto Interno por Años, según Departamentos
Valores a Precios Constantes de 1994
(Variación porcentual del índice de volumen físico)

Departamentos	2001	2002	2003	2004	2005	2006	2007P/	2008P/	2009P/	2010P/	2011P/	2012E/
Amazonas	...	4,9	5,3	5,1	7,0	6,9	7,6	7,6	2,3	7,8	6,1	13,9
Ancash	...	17,3	2,1	2,8	3,2	2,4	6,9	8,8	-0,1	3,0	1,1	4,5
Apurímac	...	5,7	5,0	5,6	7,4	9,0	2,8	2,9	5,4	10,5	8,3	11,9
Arequipa	...	8,5	3,5	5,4	6,8	6,1	15,6	8,7	0,4	7,9	4,8	8,7
Ayacucho	...	6,0	5,3	-0,7	9,1	9,3	12,3	9,2	10,7	6,4	1,7	12,6
Cajamarca	...	10,4	8,7	1,4	7,3	-1,0	-7,4	8,7	6,9	-0,7	3,0	5,2
Cusco	...	-4,1	6,2	17,9	8,8	11,8	9,6	7,2	3,8	14,7	12,8	5,2
Huancavelica	...	-1,6	2,9	1,4	7,2	6,1	-2,8	2,8	4,6	2,8	5,8	4,9
Huánuco	...	2,1	9,3	2,8	2,3	2,4	2,4	6,6	0,6	7,2	6,3	8,8
Ica	...	6,6	3,4	8,8	13,3	8,4	9,2	22,0	3,6	9,1	5,6	4,3
Junín	...	3,0	2,1	6,2	0,2	10,9	6,4	8,3	-2,6	7,8	6,3	5,8
La Libertad	...	6,5	6,6	-0,7	9,9	15,6	10,2	7,6	2,2	8,4	4,6	6,1
Lambayeque	...	4,9	4,0	-4,5	8,1	5,4	10,6	8,4	3,2	8,2	5,7	8,7
Lima	...	3,8	3,6	5,1	6,9	9,0	10,6	10,9	0,5	9,8	8,2	6,0
Loreto	...	4,9	2,2	3,6	4,4	5,2	4,5	5,0	2,6	7,2	8,0	4,0
Madre de Dios	...	9,7	-0,1	10,1	10,1	3,9	10,9	7,7	0,8	9,6	11,2	-16,9
Moquegua	...	16,6	7,2	7,5	4,4	0,5	-0,3	5,5	-1,0	5,2	-3,9	4,9
Pasco	...	9,1	-0,4	3,8	1,1	8,4	11,7	1,2	-4,5	-1,4	0,9	3,7
Piura	...	2,8	3,5	8,2	5,7	9,8	9,8	6,9	2,3	5,6	7,5	7,3
Puno	...	7,4	1,1	2,7	5,2	5,0	7,3	5,3	3,9	7,6	4,7	5,1
San Martín	...	3,5	3,4	8,4	9,0	5,2	9,0	9,8	3,8	8,0	5,3	7,2
Tacna	...	4,1	6,3	6,1	3,9	4,0	6,2	4,3	-2,3	11,3	4,5	5,3
Tumbes	...	4,1	4,5	7,1	14,2	-3,4	8,6	6,7	2,6	11,4	7,1	6,9
Ucayali	...	4,9	3,6	8,4	6,9	6,5	4,2	5,8	2,9	5,2	0,1	11,6
Valor Agregado Bruto	**...**	**5,1**	**3,9**	**4,8**	**6,7**	**7,9**	**9,1**	**9,6**	**1,2**	**8,5**	**6,8**	**6,2**
Impuestos a los Productos	...	4,3	4,9	4,7	7,6	8,7	9,2	11,4	2,2	8,3	6,8	5,0
Derechos de Importación	...	2,7	6,5	13,3	11,9	-2,6	-4,9	13,6	-18,7	32,9	14,2	19,5
Producto Bruto Interno	**...**	**5,0**	**4,0**	**5,0**	**6,8**	**7,7**	**8,9**	**9,8**	**0,9**	**8,8**	**6,9**	**6,3**

Fuente: Instituto Nacional de Estadística e Informática.
Con información disponible a julio de 2013

Cuadro Nº 4
Agricultura, Caza y Silvicultura: Valor Agregado Bruto por Años, según Departamentos
Valores a Precios Constantes de 1994
(Miles de nuevos soles)

Departamentos	2001	2002	2003	2004	2005	2006	2007P/	2008P/	2009P/	2010P/	2011P/	2012E/
Amazonas	290 137	308 480	323 690	330 612	352 769	378 396	406 307	438 430	446 596	459 681	459 046	484 561
Ancash	348 700	353 664	351 441	337 332	342 712	334 281	350 337	384 895	373 308	415 180	426 600	431 100
Apurímac	140 366	141 873	156 760	133 226	139 666	152 433	162 709	176 854	197 703	208 816	225 008	253 045
Arequipa	879 322	921 580	1 023 723	1 076 194	1 130 130	1 169 438	1 263 985	1 338 228	1 297 731	1 359 379	1 406 753	1 508 497
Ayacucho	283 536	256 629	273 265	249 826	286 812	311 069	321 458	346 951	364 618	360 440	337 616	425 517
Cajamarca	703 842	775 354	794 693	718 061	781 019	852 309	911 363	921 063	958 280	976 628	990 596	999 077
Cusco	347 725	370 564	353 439	407 086	394 634	476 995	514 060	540 559	563 753	564 812	642 667	647 992
Huancavelica	201 059	198 365	188 778	159 763	180 261	162 506	138 698	153 122	168 379	164 695	215 747	231 062
Huánuco	370 943	427 016	475 080	478 402	449 243	429 634	375 538	399 138	400 057	405 027	443 548	491 929
Ica	489 735	492 869	520 209	564 261	599 625	735 012	761 355	833 624	861 827	875 569	951 391	1 044 849
Junín	622 468	665 712	656 342	674 613	612 713	767 553	669 168	721 703	713 290	762 224	881 334	896 389
La Libertad	1 068 274	1 178 185	1 257 204	1 130 850	1 219 648	1 409 456	1 523 818	1 644 905	1 743 953	1 860 408	1 948 804	2 016 759
Lambayeque	432 393	464 388	486 589	298 876	367 706	381 444	424 411	486 873	511 961	503 973	477 502	516 605
Lima	2 214 555	2 301 499	2 324 920	2 375 025	2 512 586	2 697 784	2 814 732	3 151 231	3 259 310	3 399 536	3 569 159	3 698 176
Loreto	414 709	441 364	451 778	475 262	479 953	477 069	491 117	496 584	534 571	543 239	526 043	541 713
Madre de Dios	49 479	62 245	44 477	46 237	49 387	53 384	52 538	56 503	60 710	62 999	65 012	63 945
Moquegua	124 770	125 101	118 341	111 398	106 408	108 389	111 202	113 035	108 946	109 648	126 415	132 052
Pasco	151 447	164 781	157 667	159 543	159 303	171 170	174 987	176 018	165 199	163 148	187 866	176 220
Piura	407 166	436 209	457 241	467 871	541 032	594 199	595 420	539 508	529 868	641 370	618 445	703 478
Puno	460 051	571 371	558 088	539 453	570 200	589 327	584 075	582 174	644 328	686 333	710 323	712 074
San Martín	373 847	381 113	393 257	449 338	511 586	534 474	553 611	619 278	669 750	698 710	740 530	752 227
Tacna	127 762	124 314	135 428	141 318	147 612	152 610	149 088	185 971	97 906	161 386	178 649	190 990
Tumbes	38 728	42 256	48 433	48 260	50 011	49 509	50 571	52 259	63 252	74 043	84 723	81 574
Ucayali	255 261	249 788	244 566	256 695	274 362	297 987	317 087	346 997	364 967	362 757	301 820	383 697
Valor Agregado Bruto	**10 796 275**	**11 454 720**	**11 795 409**	**11 629 502**	**12 259 378**	**13 286 428**	**13 717 635**	**14 705 903**	**15 100 263**	**15 820 001**	**16 515 597**	**17 383 528**

Fuente: Instituto Nacional de Estadística e Informática.
Con información disponible a julio de 2013

Cuadro Nº 5
Agricultura, Caza y Silvicultura: Valor Agregado Bruto por Años, según Departamentos
Valores a Precios Constantes de 1994
(Estructura porcentual)

Departamentos	2001	2002	2003	2004	2005	2006	2007P/	2008P/	2009P/	2010P/	2011P/	2012E/
Amazonas	2,7	2,7	2,7	2,8	2,9	2,8	3,0	3,0	3,0	2,9	2,8	2,8
Ancash	3,2	3,1	3,0	2,9	2,8	2,5	2,6	2,6	2,5	2,6	2,6	2,5
Apurímac	1,3	1,2	1,3	1,1	1,1	1,1	1,2	1,2	1,3	1,3	1,4	1,5
Arequipa	8,1	8,0	8,7	9,3	9,2	8,8	9,2	9,1	8,6	8,6	8,5	8,7
Ayacucho	2,6	2,2	2,3	2,1	2,3	2,3	2,3	2,4	2,4	2,3	2,0	2,4
Cajamarca	6,5	6,8	6,7	6,2	6,4	6,4	6,6	6,3	6,3	6,2	6,0	5,7
Cusco	3,2	3,2	3,0	3,5	3,2	3,6	3,7	3,7	3,7	3,6	3,9	3,7
Huancavelica	1,9	1,7	1,6	1,4	1,5	1,2	1,0	1,0	1,1	1,0	1,3	1,3
Huánuco	3,4	3,7	4,0	4,1	3,7	3,2	2,7	2,7	2,6	2,6	2,7	2,8
Ica	4,5	4,3	4,4	4,9	4,9	5,5	5,6	5,7	5,7	5,5	5,8	6,0
Junín	5,8	5,8	5,6	5,8	5,0	5,8	4,9	4,9	4,7	4,8	5,3	5,2
La Libertad	9,9	10,3	10,7	9,7	9,9	10,6	11,1	11,2	11,5	11,8	11,8	11,6
Lambayeque	4,0	4,1	4,1	2,6	3,0	2,9	3,1	3,3	3,4	3,2	2,9	3,0
Lima	20,5	20,1	19,7	20,4	20,5	20,3	20,5	21,4	21,6	21,5	21,6	21,3
Loreto	3,8	3,9	3,8	4,1	3,9	3,6	3,6	3,4	3,5	3,4	3,2	3,1
Madre de Dios	0,5	0,5	0,4	0,4	0,4	0,4	0,4	0,4	0,4	0,4	0,4	0,4
Moquegua	1,2	1,1	1,0	1,0	0,9	0,8	0,8	0,8	0,7	0,7	0,8	0,8
Pasco	1,4	1,4	1,3	1,4	1,3	1,3	1,3	1,2	1,1	1,0	1,1	1,0
Piura	3,8	3,8	3,9	4,0	4,4	4,5	4,3	3,7	3,5	4,1	3,7	4,0
Puno	4,3	5,0	4,7	4,6	4,7	4,4	4,3	4,0	4,3	4,3	4,3	4,1
San Martín	3,5	3,3	3,3	3,9	4,2	4,0	4,0	4,2	4,4	4,4	4,5	4,3
Tacna	1,2	1,1	1,1	1,2	1,2	1,1	1,1	1,3	0,6	1,0	1,1	1,1
Tumbes	0,4	0,4	0,4	0,4	0,4	0,4	0,4	0,4	0,4	0,5	0,5	0,5
Ucayali	2,4	2,2	2,1	2,2	2,2	2,2	2,3	2,4	2,4	2,3	1,8	2,2
Valor Agregado Bruto	**100,0**	**100,0**	**100,0**	**100,0**	**100,0**	**100,0**	**100,0**	**100,0**	**100,0**	**100,0**	**100,0**	**100,0**

Nota: Las diferencias a nivel de décimas que pudieran presentarse en la Estructura Porcentual se deben al redondeo de cifras.
Fuente: Instituto Nacional de Estadística e Informática.
Con información disponible a julio de 2013

Cuadro Nº 6
Agricultura, Caza y Silvicultura: Valor Agregado Bruto por Años, según Departamentos
Valores a Precios Constantes de 1994
(Variación porcentual del índice de volumen físico)

Departamentos	2001	2002	2003	2004	2005	2006	2007P/	2008P/	2009P/	2010P/	2011P/	2012E/
Amazonas	...	6,3	4,9	2,1	6,7	7,3	7,4	7,9	1,9	2,9	-0,1	5,6
Ancash	...	1,4	-0,6	-4,0	1,6	-2,5	4,8	9,9	-3,0	11,2	2,8	1,1
Apurímac	...	1,1	10,5	-15,0	4,8	9,1	6,7	8,7	11,8	5,6	7,8	12,5
Arequipa	...	4,8	11,1	5,1	5,0	3,5	8,1	5,9	-3,0	4,8	3,5	7,2
Ayacucho	...	-9,5	6,5	-8,6	14,8	8,5	3,3	7,9	5,1	-1,1	-6,3	26,0
Cajamarca	...	10,2	2,5	-9,6	8,8	9,1	6,9	1,1	4,0	1,9	1,4	0,9
Cusco	...	6,6	-4,6	15,2	-3,1	20,9	7,8	5,2	4,3	0,2	13,8	0,8
Huancavelica	...	-1,3	-4,8	-15,4	12,8	-9,8	-14,7	10,4	10,0	-2,2	31,0	7,1
Huánuco	...	15,1	11,3	0,7	-6,1	-4,4	-12,6	6,3	0,2	1,2	9,5	10,9
Ica	...	0,6	5,5	8,5	6,3	22,6	3,6	9,5	3,4	1,6	8,7	9,8
Junín	...	6,9	-1,4	2,8	-9,2	25,3	-12,8	7,9	-1,2	6,9	15,6	1,7
La Libertad	...	10,3	6,7	-10,1	7,9	15,6	8,1	7,9	6,0	6,7	4,8	3,5
Lambayeque	...	7,4	4,8	-38,6	23,0	3,7	11,3	14,7	5,2	-1,6	-5,3	8,2
Lima	...	3,9	1,0	2,2	5,8	7,4	4,3	12,0	3,4	4,3	5,0	3,6
Loreto	...	6,4	2,4	5,2	1,0	-0,6	2,9	1,1	7,6	1,6	-3,2	3,0
Madre de Dios	...	25,8	-28,5	4,0	6,8	8,1	-1,6	7,5	7,4	3,8	3,2	-1,6
Moquegua	...	0,3	-5,4	-5,9	-4,5	1,9	2,6	1,6	-3,6	0,6	15,3	4,5
Pasco	...	8,8	-4,3	1,2	-0,2	7,4	2,2	0,6	-6,1	-1,2	15,2	-6,2
Piura	...	7,1	4,8	2,3	15,6	9,8	0,2	-9,4	-1,8	21,0	-3,6	13,7
Puno	...	24,2	-2,3	-3,3	5,7	3,4	-0,9	-0,3	10,7	6,5	3,5	0,2
San Martín	...	1,9	3,2	14,3	13,9	4,5	3,6	11,9	8,2	4,3	6,0	1,6
Tacna	...	-2,7	8,9	4,3	4,5	3,4	-2,3	24,7	-47,4	64,8	10,7	6,9
Tumbes	...	9,1	14,6	-0,4	3,6	-1,0	2,1	3,3	21,0	17,1	14,4	-3,7
Ucayali	...	-2,1	-2,1	5,0	6,9	8,6	6,4	9,4	5,2	-0,6	-16,8	27,1
Valor Agregado Bruto	**...**	**6,1**	**3,0**	**-1,4**	**5,4**	**8,4**	**3,2**	**7,2**	**2,7**	**4,8**	**4,4**	**5,3**

Fuente: Instituto Nacional de Estadística e Informática.
Con información disponible a julio de 2013

Cuadro Nº 7
Pesca: Valor Agregado Bruto por Años, según Departamentos
Valores a Precios Constantes de 1994
(Miles de nuevos soles)

Departamentos	2001	2002	2003	2004	2005	2006	2007P/	2008P/	2009P/	2010P/	2011P/	2012E/
Amazonas	40	34	39	36	94	97	127	136	101	110	99	102
Ancash	117 310	98 911	93 970	160 679	100 100	95 684	106 300	105 569	117 830	83 936	122 415	81 028
Apurímac	458	439	416	365	311	213	156	114	84	130	96	115
Arequipa	27 584	41 151	29 896	30 588	47 917	53 202	64 389	59 028	51 838	28 386	29 107	23 010
Ayacucho	288	360	273	256	323	179	155	127	93	89	196	257
Cajamarca	65	49	16	102	170	117	157	173	126	143	162	207
Cusco	71	245	214	170	312	298	371	466	344	449	548	796
Huancavelica	158	172	57	170	454	168	143	191	140	246	421	425
Huánuco	69	301	240	252	252	171	120	67	50	83	70	93
Ica	34 926	63 009	35 349	32 671	56 741	36 462	29 644	38 428	52 578	36 378	81 232	42 535
Junín	4 389	4 304	4 693	5 962	6 985	2 126	1 612	2 675	1 315	1 452	1 579	2 701
La Libertad	36 185	30 471	44 860	43 943	22 179	24 801	29 090	25 087	21 680	22 613	22 563	29 740
Lambayeque	30 812	23 834	18 292	7 904	10 767	7 826	7 370	11 666	6 965	6 035	6 371	6 393
Lima	95 147	94 552	64 348	119 437	120 394	150 415	160 574	170 496	151 272	99 976	210 557	174 208
Loreto	18 582	17 324	19 561	19 926	21 212	26 989	30 258	36 260	34 808	38 238	25 179	15 757
Madre de Dios	331	351	273	333	442	528	600	618	462	499	547	703
Moquegua	14 739	42 599	30 909	45 978	34 980	55 014	55 577	35 188	24 038	31 326	29 983	27 176
Pasco	278	289	336	545	861	317	326	385	283	245	177	131
Piura	167 788	169 070	182 667	217 906	221 414	297 907	326 955	381 861	379 084	369 138	421 596	428 643
Puno	12 705	5 957	7 067	7 454	10 175	6 116	9 602	15 032	11 611	12 292	18 052	24 807
San Martín	659	400	395	365	552	300	235	494	368	641	800	1 282
Tacna	7 007	11 369	10 888	15 495	26 486	2 018	528	168	131	91	192	378
Tumbes	44 993	49 422	42 072	58 928	108 523	49 941	41 997	40 541	28 637	33 989	36 450	30 667
Ucayali	11 066	8 937	8 698	9 178	11 967	11 639	12 750	9 662	10 584	8 475	10 676	9 949
Valor Agregado Bruto	**625 650**	**663 550**	**595 529**	**778 643**	**803 611**	**822 528**	**879 036**	**934 432**	**894 422**	**774 960**	**1 019 068**	**901 103**

Fuente: Instituto Nacional de Estadística e Informática.
Con información disponible a julio de 2013

Cuadro Nº 8
Pesca: Valor Agregado Bruto por Años, según Departamentos
Valores a Precios Constantes de 1994
(Estructura porcentual)

Departamentos	2001	2002	2003	2004	2005	2006	2007P/	2008P/	2009P/	2010P/	2011P/	2012E/
Amazonas	0,0	0,0	0,0	0,0	0,0	0,0	0,0	0,0	0,0	0,0	0,0	0,0
Ancash	18,8	14,9	15,8	20,6	12,5	11,6	12,1	11,3	13,2	10,8	12,0	9,0
Apurímac	0,1	0,1	0,1	0,0	0,0	0,0	0,0	0,0	0,0	0,0	0,0	0,0
Arequipa	4,4	6,2	5,0	3,9	6,0	6,5	7,3	6,3	5,8	3,7	2,9	2,6
Ayacucho	0,0	0,1	0,0	0,0	0,0	0,0	0,0	0,0	0,0	0,0	0,0	0,0
Cajamarca	0,0	0,0	0,0	0,0	0,0	0,0	0,0	0,0	0,0	0,0	0,0	0,0
Cusco	0,0	0,0	0,0	0,0	0,0	0,0	0,0	0,0	0,0	0,1	0,1	0,1
Huancavelica	0,0	0,0	0,0	0,0	0,1	0,0	0,0	0,0	0,0	0,0	0,0	0,0
Huánuco	0,0	0,0	0,0	0,0	0,0	0,0	0,0	0,0	0,0	0,0	0,0	0,0
Ica	5,6	9,5	5,9	4,2	7,1	4,4	3,4	4,1	5,9	4,7	8,0	4,7
Junín	0,7	0,6	0,8	0,8	0,9	0,3	0,2	0,3	0,1	0,2	0,2	0,3
La Libertad	5,8	4,6	7,5	5,6	2,8	3,0	3,3	2,7	2,4	2,9	2,2	3,3
Lambayeque	4,9	3,6	3,1	1,0	1,3	1,0	0,8	1,2	0,8	0,8	0,6	0,7
Lima	15,2	14,2	10,8	15,3	15,0	18,3	18,3	18,2	16,9	12,9	20,7	19,3
Loreto	3,0	2,6	3,3	2,6	2,6	3,3	3,4	3,9	3,9	4,9	2,5	1,7
Madre de Dios	0,1	0,1	0,0	0,0	0,1	0,1	0,1	0,1	0,1	0,1	0,1	0,1
Moquegua	2,4	6,4	5,2	5,9	4,4	6,7	6,3	3,8	2,7	4,0	2,9	3,0
Pasco	0,0	0,0	0,1	0,1	0,1	0,0	0,0	0,0	0,0	0,0	0,0	0,0
Piura	26,8	25,5	30,7	28,0	27,6	36,2	37,2	40,9	42,4	47,6	41,4	47,6
Puno	2,0	0,9	1,2	1,0	1,3	0,7	1,1	1,6	1,3	1,6	1,8	2,8
San Martín	0,1	0,1	0,1	0,0	0,1	0,0	0,0	0,1	0,0	0,1	0,1	0,1
Tacna	1,1	1,7	1,8	2,0	3,3	0,2	0,1	0,0	0,0	0,0	0,0	0,0
Tumbes	7,2	7,4	7,1	7,6	13,5	6,1	4,8	4,3	3,2	4,4	3,6	3,4
Ucayali	1,8	1,3	1,5	1,2	1,5	1,4	1,5	1,0	1,2	1,1	1,0	1,1
Valor Agregado Bruto	**100,0**	**100,0**	**100,0**	**100,0**	**100,0**	**100,0**	**100,0**	**100,0**	**100,0**	**100,0**	**100,0**	**100,0**

Nota: Las diferencias a nivel de décimas que pudieran presentarse en la Estructura Porcentual se deben al redondeo de cifras.
Fuente: Instituto Nacional de Estadística e Informática.
Con información disponible a julio de 2013

Cuadro Nº 9
Pesca: Valor Agregado Bruto por Años, según Departamentos
Valores a Precios Constantes de 1994
(Variación porcentual del índice de volumen físico)

Departamentos	2001	2002	2003	2004	2005	2006	2007P/	2008P/	2009P/	2010P/	2011P/	2012E/
Amazonas	...	-15,0	14,7	-7,7	161,1	3,2	30,9	7,1	-25,7	8,9	-10,0	3,0
Ancash	...	-15,7	-5,0	71,0	-37,7	-4,4	11,1	-0,7	11,6	-28,8	45,8	-33,8
Apurímac	...	-4,1	-5,2	-12,3	-14,8	-31,5	-26,8	-26,9	-26,3	54,8	-26,2	19,8
Arequipa	...	49,2	-27,4	2,3	56,7	11,0	21,0	-8,3	-12,2	-45,2	2,5	-20,9
Ayacucho	...	25,0	-24,2	-6,2	26,2	-44,6	-13,4	-18,1	-26,8	-4,3	120,2	31,1
Cajamarca	...	-24,6	-67,3	537,5	66,7	-31,2	34,2	10,2	-27,2	13,5	13,3	27,8
Cusco	...	245,1	-12,7	-20,6	83,5	-4,5	24,5	25,6	-26,2	30,5	22,0	45,3
Huancavelica	...	8,9	-66,9	198,2	167,1	-63,0	-14,9	33,6	-26,7	75,7	71,1	1,0
Huánuco	...	336,2	-20,3	5,0	0,0	-32,1	-29,8	-44,2	-25,4	66,0	-15,7	32,9
Ica	...	80,4	-43,9	-7,6	73,7	-35,7	-18,7	29,6	36,8	-30,8	123,3	-47,6
Junín	...	-1,9	9,0	27,0	17,2	-69,6	-24,2	65,9	-50,8	10,4	8,7	71,1
La Libertad	...	-15,8	47,2	-2,0	-49,5	11,8	17,3	-13,8	-13,6	4,3	-0,2	31,8
Lambayeque	...	-22,6	-23,3	-56,8	36,2	-27,3	-5,8	58,3	-40,3	-13,4	5,6	0,3
Lima	...	-0,6	-31,9	85,6	0,8	24,9	6,8	6,2	-11,3	-33,9	110,6	-17,3
Loreto	...	-6,8	12,9	1,9	6,5	27,2	12,1	19,8	-4,0	9,9	-34,2	-37,4
Madre de Dios	...	6,0	-22,2	22,0	32,7	19,5	13,6	3,0	-25,2	8,0	9,6	28,5
Moquegua	...	189,0	-27,4	48,8	-23,9	57,3	1,0	-36,7	-31,7	30,3	-4,3	-9,4
Pasco	...	4,0	16,3	62,2	58,0	-63,2	2,8	18,1	-26,5	-13,4	-27,8	-26,0
Piura	...	0,8	8,0	19,3	1,6	34,5	9,8	16,8	-0,7	-2,6	14,2	1,7
Puno	...	-53,1	18,6	5,5	36,5	-39,9	57,0	56,6	-22,8	5,9	46,9	37,4
San Martín	...	-39,3	-1,3	-7,6	51,2	-45,7	-21,7	110,2	-25,5	74,2	24,8	60,3
Tacna	...	62,3	-4,2	42,3	70,9	-92,4	-73,8	-68,2	-22,0	-30,5	111,0	96,9
Tumbes	...	9,8	-14,9	40,1	84,2	-54,0	-15,9	-3,5	-29,4	18,7	7,2	-15,9
Ucayali	...	-19,2	-2,7	5,5	30,4	-2,7	9,5	-24,2	9,5	-19,9	26,0	-6,8
Valor Agregado Bruto	**...**	**6,1**	**-10,3**	**30,7**	**3,2**	**2,4**	**6,9**	**6,3**	**-4,3**	**-13,4**	**31,5**	**-11,6**

Fuente: Instituto Nacional de Estadística e Informática.
Con información disponible a julio de 2013

Cuadro Nº 10
Minería: Valor Agregado Bruto por Años, según Departamentos
Valores a Precios Constantes de 1994
(Miles de nuevos soles)

Departamentos	2001	2002	2003	2004	2005	2006	2007P/	2008P/	2009P/	2010P/	2011P/	2012E/
Amazonas	2 069	2 221	2 396	2 534	2 689	2 923	3 328	3 600	3 779	4 363	4 472	4 615
Ancash	1 177 168	1 907 144	1 902 544	1 783 033	1 829 297	1 758 539	1 788 976	1 882 889	1 880 777	1 726 238	1 561 525	1 835 799
Apurímac	4 650	7 661	7 851	44 914	49 538	50 202	47 547	16 216	10 267	5 398	5 533	5 710
Arequipa	353 385	407 031	364 312	385 949	386 046	418 570	905 805	1 071 126	1 056 702	1 099 298	1 087 127	1 066 153
Ayacucho	26 004	68 106	68 930	28 197	33 269	49 281	102 226	142 428	189 251	212 102	215 380	231 484
Cajamarca	1 104 495	1 293 768	1 542 686	1 569 291	1 714 977	1 411 292	852 384	999 572	1 279 735	1 011 212	994 050	1 056 580
Cusco	267 030	9 362	53 747	303 614	392 468	448 763	508 147	572 444	728 167	1 006 007	1 317 279	1 266 389
Huancavelica	94 676	61 351	68 617	129 495	140 734	161 404	142 935	159 208	151 526	150 043	145 406	133 250
Huánuco	89 373	35 301	70 921	61 772	66 780	66 789	63 556	67 939	55 943	67 872	62 812	64 468
Ica	128 876	130 280	147 865	178 451	191 746	201 519	264 247	365 553	341 404	422 311	501 448	530 281
Junín	442 161	411 153	428 676	414 005	421 960	450 997	553 982	659 750	649 982	701 629	632 072	658 344
La Libertad	321 965	339 631	343 220	357 683	645 932	979 774	929 262	982 290	925 505	852 148	817 802	916 849
Lambayeque	37 835	40 613	43 821	46 351	49 178	53 448	60 863	65 848	68 451	79 787	81 782	84 394
Lima	668 177	695 327	756 548	820 558	871 630	916 479	806 911	847 886	635 817	761 144	822 485	776 630
Loreto	294 895	306 602	282 530	262 195	252 828	254 489	244 078	209 393	171 453	176 600	161 395	146 497
Madre de Dios	148 340	168 826	171 415	198 140	219 198	213 509	257 144	273 129	272 172	300 576	357 255	193 507
Moquegua	392 396	441 513	518 128	545 450	597 907	529 353	527 585	552 128	566 249	530 878	446 178	473 942
Pasco	798 685	889 374	865 110	878 564	868 538	927 166	1 076 577	1 047 479	971 455	867 516	825 145	843 993
Piura	279 069	269 187	267 847	275 703	313 711	319 016	336 798	395 412	432 509	462 999	464 297	462 802
Puno	265 338	263 392	231 131	248 722	254 079	239 369	280 855	298 613	288 695	261 702	237 876	235 119
San Martín	35	38	40	43	46	49	57	61	64	74	77	78
Tacna	334 047	349 588	404 224	457 275	443 513	431 319	401 619	320 836	336 553	354 031	335 545	334 132
Tumbes	596	640	691	730	775	842	959	1 038	1 093	1 259	1 290	1 331
Ucayali	31 498	34 834	35 398	38 754	43 084	40 923	39 434	38 031	37 058	33 254	27 874	37 848
Valor Agregado Bruto	**7 262 763**	**8 132 943**	**8 578 648**	**9 031 423**	**9 789 923**	**9 926 015**	**10 195 275**	**10 972 869**	**11 054 607**	**11 088 441**	**11 106 105**	**11 360 195**

Fuente: Instituto Nacional de Estadística e Informática.
Con información disponible a julio de 2013

Cuadro Nº 11
Minería: Valor Agregado Bruto por Años, según Departamentos
Valores a Precios Constantes de 1994
(Estructura porcentual)

Departamentos	2001	2002	2003	2004	2005	2006	2007P/	2008P/	2009P/	2010P/	2011P/	2012E/
Amazonas	0,0	0,0	0,0	0,0	0,0	0,0	0,0	0,0	0,0	0,0	0,0	0,0
Ancash	16,2	23,4	22,2	19,7	18,7	17,7	17,5	17,2	17,0	15,6	14,1	16,2
Apurímac	0,1	0,1	0,1	0,5	0,5	0,5	0,5	0,1	0,1	0,0	0,0	0,1
Arequipa	4,9	5,0	4,2	4,3	3,9	4,2	8,9	9,8	9,6	9,9	9,8	9,4
Ayacucho	0,4	0,8	0,8	0,3	0,3	0,5	1,0	1,3	1,7	1,9	1,9	2,0
Cajamarca	15,2	15,9	18,0	17,4	17,5	14,2	8,4	9,1	11,6	9,1	9,0	9,3
Cusco	3,7	0,1	0,6	3,4	4,0	4,5	5,0	5,2	6,6	9,1	11,9	11,1
Huancavelica	1,3	0,8	0,8	1,4	1,4	1,6	1,4	1,5	1,4	1,4	1,3	1,2
Huánuco	1,2	0,4	0,8	0,7	0,7	0,7	0,6	0,6	0,5	0,6	0,6	0,6
Ica	1,8	1,6	1,7	2,0	2,0	2,0	2,6	3,3	3,1	3,8	4,5	4,7
Junín	6,1	5,1	5,0	4,6	4,3	4,5	5,4	6,0	5,9	6,3	5,7	5,8
La Libertad	4,4	4,2	4,0	4,0	6,6	9,9	9,1	9,0	8,4	7,7	7,4	8,1
Lambayeque	0,5	0,5	0,5	0,5	0,5	0,5	0,6	0,6	0,6	0,7	0,7	0,7
Lima	9,2	8,5	8,8	9,1	8,9	9,2	7,9	7,7	5,8	6,9	7,4	6,8
Loreto	4,1	3,8	3,3	2,9	2,6	2,6	2,4	1,9	1,6	1,6	1,5	1,3
Madre de Dios	2,0	2,1	2,0	2,2	2,2	2,2	2,5	2,5	2,5	2,7	3,2	1,7
Moquegua	5,4	5,4	6,0	6,0	6,1	5,3	5,2	5,0	5,1	4,8	4,0	4,2
Pasco	11,0	10,9	10,1	9,7	8,9	9,3	10,6	9,5	8,8	7,8	7,4	7,4
Piura	3,8	3,3	3,1	3,1	3,2	3,2	3,3	3,6	3,9	4,2	4,2	4,1
Puno	3,7	3,2	2,7	2,8	2,6	2,4	2,8	2,7	2,6	2,4	2,1	2,1
San Martín	0,0	0,0	0,0	0,0	0,0	0,0	0,0	0,0	0,0	0,0	0,0	0,0
Tacna	4,6	4,3	4,7	5,1	4,5	4,3	3,9	2,9	3,0	3,2	3,0	2,9
Tumbes	0,0	0,0	0,0	0,0	0,0	0,0	0,0	0,0	0,0	0,0	0,0	0,0
Ucayali	0,4	0,4	0,4	0,4	0,4	0,4	0,4	0,3	0,3	0,3	0,3	0,3
Valor Agregado Bruto	**100,0**	**100,0**	**100,0**	**100,0**	**100,0**	**100,0**	**100,0**	**100,0**	**100,0**	**100,0**	**100,0**	**100,0**

Nota: Las diferencias a nivel de décimas que pudieran presentarse en la Estructura Porcentual se deben al redondeo de cifras.
Fuente: Instituto Nacional de Estadística e Informática.
Con información disponible a julio de 2013

Cuadro Nº 12
Minería: Valor Agregado Bruto por Años, según Departamentos
Valores a Precios Constantes de 1994
(Variación porcentual del índice de volumen físico)

Departamentos	2001	2002	2003	2004	2005	2006	2007P/	2008P/	2009P/	2010P/	2011P/	2012E/
Amazonas	...	7,3	7,9	5,8	6,1	8,7	13,9	8,2	5,0	15,5	2,5	3,2
Ancash	...	62,0	-0,2	-6,3	2,6	-3,9	1,7	5,2	-0,1	-8,2	-9,5	17,6
Apurímac	...	64,8	2,5	472,1	10,3	1,3	-5,3	-65,9	-36,7	-47,4	2,5	3,2
Arequipa	...	15,2	-10,5	5,9	0,0	8,4	116,4	18,3	-1,3	4,0	-1,1	-1,9
Ayacucho	...	161,9	1,2	-59,1	18,0	48,1	107,4	39,3	32,9	12,1	1,5	7,5
Cajamarca	...	17,1	19,2	1,7	9,3	-17,7	-39,6	17,3	28,0	-21,0	-1,7	6,3
Cusco	...	-96,5	474,1	464,9	29,3	14,3	13,2	12,7	27,2	38,2	30,9	-3,9
Huancavelica	...	-35,2	11,8	88,7	8,7	14,7	-11,4	11,4	-4,8	-1,0	-3,1	-8,4
Huánuco	...	-60,5	100,9	-12,9	8,1	0,0	-4,8	6,9	-17,7	21,3	-7,5	2,6
Ica	...	1,1	13,5	20,7	7,5	5,1	31,1	38,3	-6,6	23,7	18,7	5,7
Junín	...	-7,0	4,3	-3,4	1,9	6,9	22,8	19,1	-1,5	7,9	-9,9	4,2
La Libertad	...	5,5	1,1	4,2	80,6	51,7	-5,2	5,7	-5,8	-7,9	-4,0	12,1
Lambayeque	...	7,3	7,9	5,8	6,1	8,7	13,9	8,2	4,0	16,6	2,5	3,2
Lima	...	4,1	8,8	8,5	6,2	5,1	-12,0	5,1	-25,0	19,7	8,1	-5,6
Loreto	...	4,0	-7,9	-7,2	-3,6	0,7	-4,1	-14,2	-18,1	3,0	-8,6	-9,2
Madre de Dios	...	13,8	1,5	15,6	10,6	-2,6	20,4	6,2	-0,4	10,4	18,9	-45,8
Moquegua	...	12,5	17,4	5,3	9,6	-11,5	-0,3	4,7	2,6	-6,2	-16,0	6,2
Pasco	...	11,4	-2,7	1,6	-1,1	6,8	16,1	-2,7	-7,3	-10,7	-4,9	2,3
Piura	...	-3,5	-0,5	2,9	13,8	1,7	5,6	17,4	9,4	7,0	0,3	-0,3
Puno	...	-0,7	-12,2	7,6	2,2	-5,8	17,3	6,3	-3,3	-9,4	-9,1	-1,2
San Martín	...	8,6	5,3	7,5	7,0	6,5	16,3	7,0	4,9	15,6	4,1	1,3
Tacna	...	4,7	15,6	13,1	-3,0	-2,7	-6,9	-20,1	4,9	5,2	-5,2	-0,4
Tumbes	...	7,4	8,0	5,6	6,2	8,6	13,9	8,2	5,3	15,2	2,5	3,2
Ucayali	...	10,6	1,6	9,5	11,2	-5,0	-3,6	-3,6	-2,6	-10,3	-16,2	35,8
Valor Agregado Bruto	**...**	**12,0**	**5,5**	**5,3**	**8,4**	**1,4**	**2,7**	**7,6**	**0,7**	**0,3**	**0,2**	**2,3**

Fuente: Instituto Nacional de Estadística e Informática.
Con información disponible a julio de 2013

Cuadro Nº 13
Manufactura: Valor Agregado Bruto por Años, según Departamentos
Valores a Precios Constantes de 1994
(Miles de nuevos soles)

Departamentos	2001	2002	2003	2004	2005	2006	2007P/	2008P/	2009P/	2010P/	2011P/	2012E/
Amazonas	78 795	80 337	81 075	89 692	92 916	101 678	121 982	117 389	108 154	122 156	120 730	122 991
Ancash	670 249	579 638	609 645	713 476	727 099	830 463	869 452	925 523	788 577	830 963	885 164	857 100
Apurímac	52 585	55 075	54 815	57 328	61 333	68 044	74 230	77 139	72 909	81 195	84 813	85 494
Arequipa	1 111 497	1 251 587	1 281 430	1 393 251	1 591 953	1 716 584	1 889 218	2 061 822	1 838 227	2 008 850	2 079 279	2 130 385
Ayacucho	126 214	129 976	132 223	140 771	148 523	153 738	164 011	163 169	150 347	166 323	173 196	174 165
Cajamarca	381 364	404 037	423 625	463 609	487 942	528 221	581 546	564 203	509 320	586 025	604 711	594 123
Cusco	338 832	382 571	409 718	451 751	455 071	496 137	522 437	522 487	460 500	510 750	526 919	504 142
Huancavelica	36 070	37 625	37 078	41 268	43 686	43 830	45 785	45 220	43 246	47 739	49 323	49 947
Huánuco	127 187	130 182	132 383	141 605	148 039	156 182	174 492	177 856	165 238	189 631	197 603	201 353
Ica	528 280	594 121	570 952	668 389	917 776	921 760	983 803	1 121 319	1 186 303	1 310 664	1 335 915	1 338 403
Junín	573 531	595 556	607 867	714 713	706 055	774 703	828 275	836 795	631 126	666 873	710 401	731 226
La Libertad	949 932	1 045 376	1 145 816	1 116 403	1 129 530	1 277 209	1 489 751	1 670 503	1 672 580	1 917 874	1 984 764	2 081 510
Lambayeque	396 749	427 132	456 408	399 807	432 555	449 256	514 579	563 633	557 624	629 665	644 921	666 041
Lima	10 062 807	10 559 480	10 925 203	11 714 209	12 685 701	13 608 855	15 443 737	17 051 325	15 851 445	18 548 345	19 914 787	20 173 525
Loreto	283 352	307 048	314 481	332 447	354 915	364 233	392 537	428 770	403 712	449 418	473 162	495 861
Madre de Dios	21 336	22 915	23 065	24 192	25 519	27 264	29 210	30 464	28 446	31 649	32 159	31 990
Moquegua	538 574	646 035	647 904	691 318	696 759	682 564	549 320	659 163	587 606	557 603	546 634	530 566
Pasco	36 122	39 332	39 119	44 918	44 897	49 492	55 109	59 647	56 366	65 258	69 472	68 440
Piura	947 738	941 418	1 004 779	1 111 299	1 097 326	1 246 021	1 400 357	1 495 946	1 440 019	1 414 128	1 552 889	1 634 296
Puno	321 919	343 586	355 534	358 394	373 195	390 557	422 440	420 685	421 575	485 526	492 827	501 116
San Martín	180 820	192 193	190 288	218 099	238 248	246 764	284 594	307 005	298 056	334 846	362 991	366 715
Tacna	140 282	150 346	152 813	150 672	153 112	167 874	201 535	219 383	201 693	242 092	253 210	249 680
Tumbes	32 036	31 584	33 335	32 945	35 426	36 388	40 899	44 020	42 230	48 602	50 957	50 508
Ucayali	181 804	199 450	200 602	229 530	239 809	268 808	257 780	261 094	237 612	258 454	263 038	261 734
Valor Agregado Bruto	**18 118 075**	**19 146 600**	**19 830 158**	**21 300 086**	**22 887 385**	**24 606 625**	**27 337 079**	**29 824 560**	**27 752 911**	**31 504 629**	**33 409 865**	**33 901 311**

Fuente: Instituto Nacional de Estadística e Informática.
Con información disponible a julio de 2013

Cuadro Nº 14
Manufactura: Valor Agregado Bruto por Años, según Departamentos
Valores a Precios Constantes de 1994
(Estructura porcentual)

Departamentos	2001	2002	2003	2004	2005	2006	2007P/	2008P/	2009P/	2010P/	2011P/	2012E/
Amazonas	0,4	0,4	0,4	0,4	0,4	0,4	0,4	0,4	0,4	0,4	0,4	0,4
Ancash	3,7	3,0	3,1	3,3	3,2	3,4	3,2	3,1	2,8	2,6	2,6	2,5
Apurímac	0,3	0,3	0,3	0,3	0,3	0,3	0,3	0,3	0,3	0,3	0,3	0,3
Arequipa	6,1	6,5	6,5	6,5	7,0	7,0	6,9	6,9	6,6	6,4	6,2	6,3
Ayacucho	0,7	0,7	0,7	0,7	0,6	0,6	0,6	0,5	0,5	0,5	0,5	0,5
Cajamarca	2,1	2,1	2,1	2,2	2,1	2,1	2,1	1,9	1,8	1,9	1,8	1,8
Cusco	1,9	2,0	2,1	2,1	2,0	2,0	1,9	1,8	1,7	1,6	1,6	1,5
Huancavelica	0,2	0,2	0,2	0,2	0,2	0,2	0,2	0,2	0,2	0,2	0,1	0,1
Huánuco	0,7	0,7	0,7	0,7	0,6	0,6	0,6	0,6	0,6	0,6	0,6	0,6
Ica	2,9	3,1	2,9	3,1	4,0	3,7	3,6	3,8	4,3	4,2	4,0	3,9
Junín	3,2	3,1	3,1	3,4	3,1	3,1	3,0	2,8	2,3	2,1	2,1	2,2
La Libertad	5,2	5,5	5,8	5,2	4,9	5,2	5,4	5,6	6,0	6,1	5,9	6,1
Lambayeque	2,2	2,2	2,3	1,9	1,9	1,8	1,9	1,9	2,0	2,0	1,9	2,0
Lima	55,5	55,2	55,1	55,0	55,4	55,3	56,5	57,2	57,1	58,9	59,6	59,5
Loreto	1,6	1,6	1,6	1,6	1,6	1,5	1,4	1,4	1,5	1,4	1,4	1,5
Madre de Dios	0,1	0,1	0,1	0,1	0,1	0,1	0,1	0,1	0,1	0,1	0,1	0,1
Moquegua	3,0	3,4	3,3	3,2	3,0	2,8	2,0	2,2	2,1	1,8	1,6	1,6
Pasco	0,2	0,2	0,2	0,2	0,2	0,2	0,2	0,2	0,2	0,2	0,2	0,2
Piura	5,2	4,9	5,1	5,2	4,8	5,1	5,1	5,0	5,2	4,5	4,6	4,8
Puno	1,8	1,8	1,8	1,7	1,6	1,6	1,5	1,4	1,5	1,5	1,5	1,5
San Martín	1,0	1,0	1,0	1,0	1,0	1,0	1,0	1,0	1,1	1,1	1,1	1,1
Tacna	0,8	0,8	0,8	0,7	0,7	0,7	0,7	0,7	0,7	0,8	0,8	0,7
Tumbes	0,2	0,2	0,2	0,2	0,2	0,1	0,1	0,1	0,2	0,2	0,2	0,1
Ucayali	1,0	1,0	1,0	1,1	1,0	1,1	0,9	0,9	0,9	0,8	0,8	0,8
Valor Agregado Bruto	**100,0**	**100,0**	**100,0**	**100,0**	**100,0**	**100,0**	**100,0**	**100,0**	**100,0**	**100,0**	**100,0**	**100,0**

Nota: Las diferencias a nivel de décimas que pudieran presentarse en la Estructura Porcentual se deben al redondeo de cifras.
Fuente: Instituto Nacional de Estadística e Informática.
Con información disponible a julio de 2013

Cuadro Nº 15
Manufactura: Valor Agregado Bruto por Años, según Departamentos
Valores a Precios Constantes de 1994
(Variación porcentual del índice de volumen físico)

Departamentos	2001	2002	2003	2004	2005	2006	2007P/	2008P/	2009P/	2010P/	2011P/	2012E/
Amazonas	...	2,0	0,9	10,6	3,6	9,4	20,0	-3,8	-7,9	12,9	-1,2	1,9
Ancash	...	-13,5	5,2	17,0	1,9	14,2	4,7	6,4	-14,8	5,4	6,5	-3,2
Apurímac	...	4,7	-0,5	4,6	7,0	10,9	9,1	3,9	-5,5	11,4	4,5	0,8
Arequipa	...	12,6	2,4	8,7	14,3	7,8	10,1	9,1	-10,8	9,3	3,5	2,5
Ayacucho	...	3,0	1,7	6,5	5,5	3,5	6,7	-0,5	-7,9	10,6	4,1	0,6
Cajamarca	...	5,9	4,8	9,4	5,2	8,3	10,1	-3,0	-9,7	15,1	3,2	-1,8
Cusco	...	12,9	7,1	10,3	0,7	9,0	5,3	0,0	-11,9	10,9	3,2	-4,3
Huancavelica	...	4,3	-1,5	11,3	5,9	0,3	4,5	-1,2	-4,4	10,4	3,3	1,3
Huánuco	...	2,4	1,7	7,0	4,5	5,5	11,7	1,9	-7,1	14,8	4,2	1,9
Ica	...	12,5	-3,9	17,1	37,3	0,4	6,7	14,0	5,8	10,5	1,9	0,2
Junín	...	3,8	2,1	17,6	-1,2	9,7	6,9	1,0	-24,6	5,7	6,5	2,9
La Libertad	...	10,0	9,6	-2,6	1,2	13,1	16,6	12,1	0,1	14,7	3,5	4,9
Lambayeque	...	7,7	6,9	-12,4	8,2	3,9	14,5	9,5	-1,1	12,9	2,4	3,3
Lima	...	4,9	3,5	7,2	8,3	7,3	13,5	10,4	-7,0	17,0	7,4	1,3
Loreto	...	8,4	2,4	5,7	6,8	2,6	7,8	9,2	-5,8	11,3	5,3	4,8
Madre de Dios	...	7,4	0,7	4,9	5,5	6,8	7,1	4,3	-6,6	11,3	1,6	-0,5
Moquegua	...	20,0	0,3	6,7	0,8	-2,0	-19,5	20,0	-10,9	-5,1	-2,0	-2,9
Pasco	...	8,9	-0,5	14,8	0,0	10,2	11,3	8,2	-5,5	15,8	6,5	-1,5
Piura	...	-0,7	6,7	10,6	-1,3	13,6	12,4	6,8	-3,7	-1,8	9,8	5,2
Puno	...	6,7	3,5	0,8	4,1	4,7	8,2	-0,4	0,2	15,2	1,5	1,7
San Martín	...	6,3	-1,0	14,6	9,2	3,6	15,3	7,9	-2,9	12,3	8,4	1,0
Tacna	...	7,2	1,6	-1,4	1,6	9,6	20,1	8,9	-8,1	20,0	4,6	-1,4
Tumbes	...	-1,4	5,5	-1,2	7,5	2,7	12,4	7,6	-4,1	15,1	4,8	-0,9
Ucayali	...	9,7	0,6	14,4	4,5	12,1	-4,1	1,3	-9,0	8,8	1,8	-0,5
Valor Agregado Bruto	**...**	**5,7**	**3,6**	**7,4**	**7,5**	**7,5**	**11,1**	**9,1**	**-6,9**	**13,5**	**6,0**	**1,5**

Fuente: Instituto Nacional de Estadística e Informática.
Con información disponible a julio de 2013

Cuadro Nº 16
Electricidad y Agua: Valor Agregado Bruto por Años, según Departamentos
Valores a Precios Constantes de 1994
(Miles de nuevos soles)

Departamentos	2001	2002	2003	2004	2005	2006	2007P/	2008P/	2009P/	2010P/	2011P/	2012E/
Amazonas	3 677	4 139	4 590	4 725	5 238	5 784	6 058	6 272	6 556	6 943	7 361	8 083
Ancash	127 157	153 467	153 338	158 643	195 908	194 415	202 665	213 654	212 217	217 287	217 893	230 722
Apurímac	4 053	4 725	4 869	5 423	5 659	6 038	6 392	7 116	6 752	6 632	7 145	7 187
Arequipa	148 357	131 676	135 718	143 225	127 600	156 845	154 711	158 977	148 244	159 220	176 580	196 860
Ayacucho	6 797	7 486	7 940	8 028	7 224	7 540	7 697	8 408	7 576	8 099	8 322	8 315
Cajamarca	68 900	68 479	65 002	64 697	63 930	71 297	77 524	87 928	88 313	81 549	81 566	94 703
Cusco	42 004	68 470	74 112	79 508	83 961	85 589	89 446	92 595	94 371	95 446	100 164	103 345
Huancavelica	530 820	534 084	550 211	508 737	531 725	579 566	556 741	531 497	565 811	568 007	572 601	596 717
Huánuco	8 867	8 895	9 011	9 070	9 392	9 700	9 917	10 614	10 672	10 692	11 080	10 859
Ica	49 250	53 204	57 453	61 993	71 683	73 899	74 856	87 147	90 413	91 685	118 947	123 632
Junín	255 844	261 271	262 437	263 977	220 256	240 309	233 099	244 549	260 025	270 516	305 772	312 143
La Libertad	44 156	46 884	48 855	49 519	50 587	54 694	56 725	60 095	63 086	71 198	81 102	72 165
Lambayeque	26 599	27 991	29 470	32 158	30 980	32 707	34 903	37 113	36 666	37 462	38 687	39 097
Lima	843 911	864 746	903 286	972 443	1 117 961	1 195 870	1 487 264	1 665 205	1 687 589	1 923 053	2 159 054	2 300 134
Loreto	51 120	52 951	54 901	57 052	58 181	62 050	62 457	71 486	69 931	88 124	90 870	89 478
Madre de Dios	2 254	2 420	2 441	2 673	2 879	3 099	3 427	4 017	2 472	2 376	2 655	2 560
Moquegua	125 895	167 024	176 957	199 261	172 066	174 774	165 790	196 360	198 098	208 613	174 705	151 136
Pasco	18 125	18 836	20 732	19 889	37 494	51 935	50 730	53 276	55 309	74 356	88 986	89 369
Piura	64 496	63 558	71 713	86 789	88 472	99 122	106 355	115 830	108 603	118 607	126 716	134 772
Puno	61 111	64 160	62 311	66 628	65 271	67 193	68 093	68 722	68 089	60 298	71 152	68 358
San Martín	12 887	14 084	14 519	15 694	16 571	16 690	18 172	20 150	20 339	21 979	14 840	16 231
Tacna	19 684	19 817	21 153	22 175	22 001	17 793	16 113	18 196	17 777	18 027	18 318	20 252
Tumbes	7 512	7 411	8 221	9 144	11 364	11 478	10 919	11 954	11 222	12 909	12 411	11 324
Ucayali	42 926	60 514	65 964	89 146	97 983	89 065	87 616	95 371	81 485	64 741	48 843	92 468
Valor Agregado Bruto	**2 566 402**	**2 706 292**	**2 805 204**	**2 930 597**	**3 094 386**	**3 307 452**	**3 587 670**	**3 866 532**	**3 911 616**	**4 217 819**	**4 535 770**	**4 779 910**

Fuente: Instituto Nacional de Estadística e Informática.
Con información disponible a julio de 2013

Cuadro Nº 17
Electricidad y Agua: Valor Agregado Bruto por Años, según Departamentos
Valores a Precios Constantes de 1994
(Estructura porcentual)

Departamentos	2001	2002	2003	2004	2005	2006	2007P/	2008P/	2009P/	2010P/	2011P/	2012E/
Amazonas	0,1	0,2	0,2	0,2	0,2	0,2	0,2	0,2	0,2	0,2	0,2	0,2
Ancash	5,0	5,7	5,5	5,4	6,3	5,9	5,6	5,5	5,4	5,2	4,8	4,8
Apurímac	0,2	0,2	0,2	0,2	0,2	0,2	0,2	0,2	0,2	0,2	0,2	0,2
Arequipa	5,8	4,9	4,8	4,9	4,1	4,7	4,3	4,1	3,8	3,8	3,9	4,1
Ayacucho	0,3	0,3	0,3	0,3	0,2	0,2	0,2	0,2	0,2	0,2	0,2	0,2
Cajamarca	2,7	2,5	2,3	2,2	2,1	2,2	2,2	2,3	2,3	1,9	1,8	2,0
Cusco	1,6	2,5	2,6	2,7	2,7	2,6	2,5	2,4	2,4	2,3	2,2	2,2
Huancavelica	20,7	19,7	19,6	17,4	17,2	17,5	15,5	13,7	14,5	13,5	12,6	12,5
Huánuco	0,3	0,3	0,3	0,3	0,3	0,3	0,3	0,3	0,3	0,3	0,2	0,2
Ica	1,9	2,0	2,0	2,1	2,3	2,2	2,1	2,3	2,3	2,2	2,6	2,6
Junín	10,0	9,7	9,4	9,0	7,1	7,3	6,5	6,3	6,6	6,4	6,7	6,5
La Libertad	1,7	1,7	1,7	1,7	1,6	1,7	1,6	1,6	1,6	1,7	1,8	1,5
Lambayeque	1,0	1,0	1,1	1,1	1,0	1,0	1,0	1,0	0,9	0,9	0,9	0,8
Lima	32,9	32,0	32,2	33,2	36,1	36,2	41,5	43,1	43,1	45,6	47,6	48,1
Loreto	2,0	2,0	2,0	1,9	1,9	1,9	1,7	1,8	1,8	2,1	2,0	1,9
Madre de Dios	0,1	0,1	0,1	0,1	0,1	0,1	0,1	0,1	0,1	0,1	0,1	0,1
Moquegua	4,9	6,2	6,3	6,8	5,6	5,3	4,6	5,1	5,1	4,9	3,9	3,2
Pasco	0,7	0,7	0,7	0,7	1,2	1,6	1,4	1,4	1,4	1,8	2,0	1,9
Piura	2,5	2,3	2,6	3,0	2,9	3,0	3,0	3,0	2,8	2,8	2,8	2,8
Puno	2,4	2,4	2,2	2,3	2,1	2,0	1,9	1,8	1,7	1,4	1,6	1,4
San Martín	0,5	0,5	0,5	0,5	0,5	0,5	0,5	0,5	0,5	0,5	0,3	0,3
Tacna	0,8	0,7	0,8	0,8	0,7	0,5	0,4	0,5	0,5	0,4	0,4	0,4
Tumbes	0,3	0,3	0,3	0,3	0,4	0,3	0,3	0,3	0,3	0,3	0,3	0,2
Ucayali	1,7	2,2	2,4	3,0	3,2	2,7	2,4	2,5	2,1	1,5	1,1	1,9
Valor Agregado Bruto	**100,0**	**100,0**	**100,0**	**100,0**	**100,0**	**100,0**	**100,0**	**100,0**	**100,0**	**100,0**	**100,0**	**100,0**

Nota: Las diferencias a nivel de décimas que pudieran presentarse en la Estructura Porcentual se deben al redondeo de cifras.
Fuente: Instituto Nacional de Estadística e Informática.
Con información disponible a julio de 2013

Cuadro Nº 18
Electricidad y Agua: Valor Agregado Bruto por Años, según Departamentos
Valores a Precios Constantes de 1994
(Variación porcentual del índice de volumen físico)

Departamentos	2001	2002	2003	2004	2005	2006	2007P/	2008P/	2009P/	2010P/	2011P/	2012E/
Amazonas	...	12,6	10,9	2,9	10,9	10,4	4,7	3,5	4,5	5,9	6,0	9,8
Ancash	...	20,7	-0,1	3,5	23,5	-0,8	4,2	5,4	-0,7	2,4	0,3	5,9
Apurímac	...	16,6	3,0	11,4	4,4	6,7	5,9	11,3	-5,1	-1,8	7,7	0,6
Arequipa	...	-11,2	3,1	5,5	-10,9	22,9	-1,4	2,8	-6,8	7,4	10,9	11,5
Ayacucho	...	10,1	6,1	1,1	-10,0	4,4	2,1	9,2	-9,9	6,9	2,8	-0,1
Cajamarca	...	-0,6	-5,1	-0,5	-1,2	11,5	8,7	13,4	0,4	-7,7	0,0	16,1
Cusco	...	63,0	8,2	7,3	5,6	1,9	4,5	3,5	1,9	1,1	4,9	3,2
Huancavelica	...	0,6	3,0	-7,5	4,5	9,0	-3,9	-4,5	6,5	0,4	0,8	4,2
Huánuco	...	0,3	1,3	0,7	3,6	3,3	2,2	7,0	0,5	0,2	3,6	-2,0
Ica	...	8,0	8,0	7,9	15,6	3,1	1,3	16,4	3,7	1,4	29,7	3,9
Junín	...	2,1	0,4	0,6	-16,6	9,1	-3,0	4,9	6,3	4,0	13,0	2,1
La Libertad	...	6,2	4,2	1,4	2,2	8,1	3,7	5,9	5,0	12,9	13,9	-11,0
Lambayeque	...	5,2	5,3	9,1	-3,7	5,6	6,7	6,3	-1,2	2,2	3,3	1,1
Lima	...	2,5	4,5	7,7	15,0	7,0	24,4	12,0	1,3	14,0	12,3	6,5
Loreto	...	3,6	3,7	3,9	2,0	6,6	0,7	14,5	-2,2	26,0	3,1	-1,5
Madre de Dios	...	7,4	0,9	9,5	7,7	7,6	10,6	17,2	-38,5	-3,9	11,7	-3,6
Moquegua	...	32,7	5,9	12,6	-13,6	1,6	-5,1	18,4	0,9	5,3	-16,3	-13,5
Pasco	...	3,9	10,1	-4,1	88,5	38,5	-2,3	5,0	3,8	34,4	19,7	0,4
Piura	...	-1,5	12,8	21,0	1,9	12,0	7,3	8,9	-6,2	9,2	6,8	6,4
Puno	...	5,0	-2,9	6,9	-2,0	2,9	1,3	0,9	-0,9	-11,4	18,0	-3,9
San Martín	...	9,3	3,1	8,1	5,6	0,7	8,9	10,9	0,9	8,1	-32,5	9,4
Tacna	...	0,7	6,7	4,8	-0,8	-19,1	-9,4	12,9	-2,3	1,4	1,6	10,6
Tumbes	...	-1,3	10,9	11,2	24,3	1,0	-4,9	9,5	-6,1	15,0	-3,9	-8,8
Ucayali	...	41,0	9,0	35,1	9,9	-9,1	-1,6	8,9	-14,6	-20,5	-24,6	89,3
Valor Agregado Bruto	**...**	**5,5**	**3,7**	**4,5**	**5,6**	**6,9**	**8,5**	**7,8**	**1,2**	**7,8**	**7,5**	**5,4**

Fuente: Instituto Nacional de Estadística e Informática.
Con información disponible a julio de 2013

Cuadro Nº 19
Construcción: Valor Agregado Bruto por Años, según Departamentos
Valores a Precios Constantes de 1994
(Miles de nuevos soles)

Departamentos	2001	2002	2003	2004	2005	2006	2007P/	2008P/	2009P/	2010P/	2011P/	2012E/
Amazonas	13 644	14 677	17 533	20 059	24 399	25 995	14 932	27 677	32 740	48 230	85 195	194 147
Ancash	187 115	195 774	218 372	236 126	259 312	288 006	341 144	503 307	551 704	679 788	633 370	525 671
Apurímac	46 763	50 220	46 236	46 158	50 849	60 015	46 905	57 093	60 332	103 225	123 886	180 603
Arequipa	343 613	486 430	505 477	529 491	567 108	608 707	759 609	844 765	1 054 945	1 213 579	1 242 429	1 712 024
Ayacucho	52 280	72 443	83 321	103 429	119 829	132 711	181 242	202 532	292 140	319 149	303 027	397 184
Cajamarca	169 612	197 032	189 965	198 559	191 501	245 265	242 687	348 083	346 782	348 133	355 088	447 163
Cusco	199 036	210 592	229 185	262 955	348 378	447 045	538 480	606 852	603 804	804 282	876 442	1 080 878
Huancavelica	12 354	13 595	15 916	14 883	15 519	18 811	17 084	19 833	21 160	29 892	23 620	35 291
Huánuco	20 529	18 757	20 436	22 887	25 796	32 577	39 923	46 750	48 133	53 685	58 321	84 832
Ica	101 041	120 095	143 748	162 006	156 506	242 500	307 735	796 222	824 026	942 708	871 399	896 137
Junín	198 096	209 119	202 237	246 302	254 604	322 092	378 052	442 825	428 649	499 269	522 730	612 867
La Libertad	272 113	292 428	334 763	339 239	349 693	447 943	604 238	605 052	613 189	784 975	789 291	857 233
Lambayeque	168 845	175 144	174 631	182 157	198 344	228 808	269 790	281 741	310 887	367 250	400 308	526 577
Lima	3 014 211	3 129 573	3 242 125	3 219 566	3 479 682	3 763 123	4 244 993	4 741 711	4 895 482	5 629 395	5 842 494	6 302 842
Loreto	113 168	113 613	112 290	113 587	113 618	150 507	148 287	147 349	191 333	202 973	339 493	321 137
Madre de Dios	7 430	7 528	10 756	12 845	16 905	21 964	16 618	21 450	16 905	25 004	20 519	19 359
Moquegua	57 719	79 224	125 398	154 565	203 703	235 917	313 342	257 234	279 016	410 222	389 737	472 549
Pasco	61 641	66 493	75 457	94 155	85 309	101 151	115 383	122 701	103 063	122 017	106 157	128 399
Piura	265 930	289 713	256 827	333 351	370 203	433 939	532 852	578 303	647 692	672 574	711 101	836 320
Puno	119 520	118 821	125 101	126 672	135 779	175 635	185 761	203 292	237 611	293 568	314 258	379 589
San Martín	89 236	88 192	88 253	88 344	90 572	93 788	136 956	164 738	149 584	178 944	153 161	238 221
Tacna	108 658	111 594	108 738	114 403	118 365	161 233	178 102	196 231	173 725	196 566	203 700	235 485
Tumbes	31 507	31 147	31 244	30 778	31 698	36 294	42 654	49 561	52 164	72 079	71 957	96 486
Ucayali	45 743	44 184	54 516	59 563	67 997	75 504	80 467	74 136	101 093	137 366	128 212	140 103
Valor Agregado Bruto	**5 699 804**	**6 136 388**	**6 412 525**	**6 712 080**	**7 275 669**	**8 349 530**	**9 737 236**	**11 339 438**	**12 036 159**	**14 134 873**	**14 565 895**	**16 721 097**

Fuente: Instituto Nacional de Estadística e Informática.
Con información disponible a julio de 2013

Cuadro Nº 20
Construcción: Valor Agregado Bruto por Años, según Departamentos
Valores a Precios Constantes de 1994
(Estructura porcentual)

Departamentos	2001	2002	2003	2004	2005	2006	2007P/	2008P/	2009P/	2010P/	2011P/	2012E/
Amazonas	0,2	0,2	0,3	0,3	0,3	0,3	0,2	0,2	0,3	0,3	0,6	1,2
Ancash	3,3	3,2	3,4	3,5	3,6	3,4	3,5	4,4	4,6	4,8	4,3	3,1
Apurímac	0,8	0,8	0,7	0,7	0,7	0,7	0,5	0,5	0,5	0,7	0,9	1,1
Arequipa	6,0	7,9	7,9	7,9	7,8	7,3	7,8	7,4	8,8	8,6	8,5	10,2
Ayacucho	0,9	1,2	1,3	1,5	1,6	1,6	1,9	1,8	2,4	2,3	2,1	2,4
Cajamarca	3,0	3,2	3,0	3,0	2,6	2,9	2,5	3,1	2,9	2,5	2,4	2,7
Cusco	3,5	3,4	3,6	3,9	4,8	5,4	5,5	5,4	5,0	5,7	6,0	6,5
Huancavelica	0,2	0,2	0,2	0,2	0,2	0,2	0,2	0,2	0,2	0,2	0,2	0,2
Huánuco	0,4	0,3	0,3	0,3	0,4	0,4	0,4	0,4	0,4	0,4	0,4	0,5
Ica	1,8	2,0	2,2	2,4	2,2	2,9	3,2	7,0	6,8	6,7	6,0	5,4
Junín	3,5	3,4	3,2	3,7	3,5	3,9	3,9	3,9	3,6	3,5	3,6	3,7
La Libertad	4,8	4,8	5,2	5,1	4,8	5,4	6,2	5,3	5,1	5,6	5,4	5,1
Lambayeque	3,0	2,9	2,7	2,7	2,7	2,7	2,8	2,5	2,6	2,6	2,7	3,1
Lima	52,9	51,0	50,6	48,0	47,8	45,1	43,6	41,8	40,7	39,8	40,1	37,7
Loreto	2,0	1,9	1,8	1,7	1,6	1,8	1,5	1,3	1,6	1,4	2,3	1,9
Madre de Dios	0,1	0,1	0,2	0,2	0,2	0,3	0,2	0,2	0,1	0,2	0,1	0,1
Moquegua	1,0	1,3	2,0	2,3	2,8	2,8	3,2	2,3	2,3	2,9	2,7	2,8
Pasco	1,1	1,1	1,2	1,4	1,2	1,2	1,2	1,1	0,9	0,9	0,7	0,8
Piura	4,7	4,7	4,0	5,0	5,1	5,2	5,5	5,1	5,4	4,8	4,9	5,0
Puno	2,1	1,9	2,0	1,9	1,9	2,1	1,9	1,8	2,0	2,1	2,2	2,3
San Martín	1,6	1,4	1,4	1,3	1,2	1,1	1,4	1,5	1,2	1,3	1,1	1,4
Tacna	1,9	1,8	1,7	1,7	1,6	1,9	1,8	1,7	1,4	1,4	1,4	1,4
Tumbes	0,6	0,5	0,5	0,5	0,4	0,4	0,4	0,4	0,4	0,5	0,5	0,6
Ucayali	0,8	0,7	0,9	0,9	0,9	0,9	0,8	0,7	0,8	1,0	0,9	0,8
Valor Agregado Bruto	**100,0**	**100,0**	**100,0**	**100,0**	**100,0**	**100,0**	**100,0**	**100,0**	**100,0**	**100,0**	**100,0**	**100,0**

Nota: Las diferencias a nivel de décimas que pudieran presentarse en la Estructura Porcentual se deben al redondeo de cifras.
Fuente: Instituto Nacional de Estadística e Informática.
Con información disponible a julio de 2013

Cuadro Nº 21
Construcción: Valor Agregado Bruto por Años, según Departamentos
Valores a Precios Constantes de 1994
(Variación porcentual del índice de volumen físico)

Departamentos	2001	2002	2003	2004	2005	2006	2007P/	2008P/	2009P/	2010P/	2011P/	2012E/
Amazonas	...	7,6	19,5	14,4	21,6	6,5	-42,6	85,4	18,3	47,3	76,6	127,9
Ancash	...	4,6	11,5	8,1	9,8	11,1	18,5	47,5	9,6	23,2	-6,8	-17,0
Apurímac	...	7,4	-7,9	-0,2	10,2	18,0	-21,8	21,7	5,7	71,1	20,0	45,8
Arequipa	...	41,6	3,9	4,8	7,1	7,3	24,8	11,2	24,9	15,0	2,4	37,8
Ayacucho	...	38,6	15,0	24,1	15,9	10,8	36,6	11,7	44,2	9,2	-5,1	31,1
Cajamarca	...	16,2	-3,6	4,5	-3,6	28,1	-1,1	43,4	-0,4	0,4	2,0	25,9
Cusco	...	5,8	8,8	14,7	32,5	28,3	20,5	12,7	-0,5	33,2	9,0	23,3
Huancavelica	...	10,0	17,1	-6,5	4,3	21,2	-9,2	16,1	6,7	41,3	-21,0	49,4
Huánuco	...	-8,6	9,0	12,0	12,7	26,3	22,5	17,1	3,0	11,5	8,6	45,5
Ica	...	18,9	19,7	12,7	-3,4	54,9	26,9	158,7	3,5	14,4	-7,6	2,8
Junín	...	5,6	-3,3	21,8	3,4	26,5	17,4	17,1	-3,2	16,5	4,7	17,2
La Libertad	...	7,5	14,5	1,3	3,1	28,1	34,9	0,1	1,3	28,0	0,5	8,6
Lambayeque	...	3,7	-0,3	4,3	8,9	15,4	17,9	4,4	10,3	18,1	9,0	31,5
Lima	...	3,8	3,6	-0,7	8,1	8,1	12,8	11,7	3,2	15,0	3,8	7,9
Loreto	...	0,4	-1,2	1,2	0,0	32,5	-1,5	-0,6	29,9	6,1	67,3	-5,4
Madre de Dios	...	1,3	42,9	19,4	31,6	29,9	-24,3	29,1	-21,2	47,9	-17,9	-5,7
Moquegua	...	37,3	58,3	23,3	31,8	15,8	32,8	-17,9	8,5	47,0	-5,0	21,2
Pasco	...	7,9	13,5	24,8	-9,4	18,6	14,1	6,3	-16,0	18,4	-13,0	21,0
Piura	...	8,9	-11,4	29,8	11,1	17,2	22,8	8,5	12,0	3,8	5,7	17,6
Puno	...	-0,6	5,3	1,3	7,2	29,4	5,8	9,4	16,9	23,5	7,0	20,8
San Martín	...	-1,2	0,1	0,1	2,5	3,6	46,0	20,3	-9,2	19,6	-14,4	55,5
Tacna	...	2,7	-2,6	5,2	3,5	36,2	10,5	10,2	-11,5	13,1	3,6	15,6
Tumbes	...	-1,1	0,3	-1,5	3,0	14,5	17,5	16,2	5,3	38,2	-0,2	34,1
Ucayali	...	-3,4	23,4	9,3	14,2	11,0	6,6	-7,9	36,4	35,9	-6,7	9,3
Valor Agregado Bruto	**...**	**7,7**	**4,5**	**4,7**	**8,4**	**14,8**	**16,6**	**16,5**	**6,1**	**17,4**	**3,0**	**14,8**

Fuente: Instituto Nacional de Estadística e Informática.
Con información disponible a julio de 2013

Cuadro Nº 22
Comercio: Valor Agregado Bruto por Años, según Departamentos
Valores a Precios Constantes de 1994
(Miles de nuevos soles)

Departamentos	2001	2002	2003	2004	2005	2006	2007P/	2008P/	2009P/	2010P/	2011P/	2012E/
Amazonas	71 670	71 306	74 942	76 674	80 907	86 695	92 581	99 207	101 175	109 887	118 214	127 430
Ancash	289 365	298 988	305 662	317 290	334 138	354 952	384 853	414 676	418 592	458 299	497 455	533 330
Apurímac	70 680	73 369	74 907	75 900	79 979	85 975	91 125	97 594	100 260	108 240	115 851	125 031
Arequipa	1 002 232	1 031 567	1 063 635	1 103 543	1 159 678	1 226 260	1 316 363	1 396 121	1 388 205	1 543 155	1 662 315	1 783 315
Ayacucho	167 817	173 947	178 261	183 283	192 472	204 664	218 297	230 566	230 416	254 366	273 526	292 609
Cajamarca	326 780	332 130	346 765	357 724	375 308	397 272	423 899	445 846	441 583	491 797	528 541	556 852
Cusco	408 771	422 021	432 013	447 036	469 702	499 331	536 808	570 370	570 495	628 778	679 713	726 646
Huancavelica	70 870	70 487	74 245	75 037	79 039	84 896	89 591	95 775	98 407	106 420	113 667	121 488
Huánuco	190 115	196 445	202 278	205 823	216 385	230 362	244 323	259 573	262 140	288 001	307 162	329 544
Ica	398 206	402 399	419 118	435 423	459 304	487 850	525 855	560 229	560 655	617 610	669 853	715 120
Junín	489 834	506 729	518 458	534 289	561 062	598 179	639 962	685 455	691 435	762 045	814 905	875 093
La Libertad	521 744	538 881	549 257	567 103	597 762	640 174	690 581	739 411	749 003	813 714	885 717	951 822
Lambayeque	854 013	882 510	901 144	932 966	984 243	1 047 668	1 135 191	1 218 735	1 228 154	1 344 128	1 461 613	1 572 559
Lima	10 075 519	10 431 992	10 671 229	11 571 873	12 364 661	14 238 077	15 809 149	18 397 807	18 093 383	20 085 009	21 837 813	23 347 963
Loreto	397 916	411 931	419 727	427 668	450 244	484 546	516 191	552 426	566 347	610 123	657 662	706 992
Madre de Dios	45 261	44 852	47 242	48 065	50 739	54 380	57 931	62 196	63 598	69 070	74 144	79 689
Moquegua	87 737	88 910	91 902	93 769	98 962	106 446	113 601	122 363	125 888	135 597	146 046	155 070
Pasco	96 849	97 816	102 339	103 544	108 974	116 890	123 350	132 132	135 589	147 299	155 991	166 789
Piura	785 662	810 008	822 838	855 213	902 076	967 047	1 052 596	1 133 251	1 163 952	1 258 681	1 383 547	1 490 852
Puno	338 793	350 623	360 310	373 712	392 298	412 821	442 619	468 356	462 866	518 953	555 362	595 620
San Martín	193 482	200 074	203 897	210 011	221 355	237 030	254 788	272 795	276 977	300 493	326 375	350 823
Tacna	239 440	248 253	254 758	262 700	277 264	294 468	318 336	345 363	350 880	384 558	413 433	441 824
Tumbes	88 916	91 680	93 903	97 259	102 820	109 909	118 995	128 682	130 292	142 802	154 118	164 205
Ucayali	231 829	236 171	243 732	248 292	261 935	281 826	300 834	323 627	332 620	358 346	387 638	413 286
Valor Agregado Bruto	**17 443 501**	**18 013 089**	**18 452 562**	**19 604 197**	**20 821 307**	**23 247 718**	**25 497 819**	**28 752 556**	**28 542 912**	**31 537 371**	**34 220 661**	**36 623 952**

Fuente: Instituto Nacional de Estadística e Informática.
Con información disponible a julio de 2013

Cuadro Nº 23
Comercio: Valor Agregado Bruto por Años, según Departamentos
Valores a Precios Constantes de 1994
(Estructura porcentual)

Departamentos	2001	2002	2003	2004	2005	2006	2007P/	2008P/	2009P/	2010P/	2011P/	2012E/
Amazonas	0,4	0,4	0,4	0,4	0,4	0,4	0,4	0,3	0,4	0,3	0,3	0,3
Ancash	1,7	1,7	1,7	1,6	1,6	1,5	1,5	1,4	1,5	1,5	1,5	1,5
Apurímac	0,4	0,4	0,4	0,4	0,4	0,4	0,4	0,3	0,4	0,3	0,3	0,3
Arequipa	5,7	5,7	5,8	5,6	5,6	5,3	5,2	4,9	4,9	4,9	4,9	4,9
Ayacucho	1,0	1,0	1,0	0,9	0,9	0,9	0,9	0,8	0,8	0,8	0,8	0,8
Cajamarca	1,9	1,8	1,9	1,8	1,8	1,7	1,7	1,6	1,5	1,6	1,5	1,5
Cusco	2,3	2,3	2,3	2,3	2,3	2,1	2,1	2,0	2,0	2,0	2,0	2,0
Huancavelica	0,4	0,4	0,4	0,4	0,4	0,4	0,4	0,3	0,3	0,3	0,3	0,3
Huánuco	1,1	1,1	1,1	1,0	1,0	1,0	1,0	0,9	0,9	0,9	0,9	0,9
Ica	2,3	2,2	2,3	2,2	2,2	2,1	2,1	1,9	2,0	2,0	2,0	2,0
Junín	2,8	2,8	2,8	2,7	2,7	2,6	2,5	2,4	2,4	2,4	2,4	2,4
La Libertad	3,0	3,0	3,0	2,9	2,9	2,8	2,7	2,6	2,6	2,6	2,6	2,6
Lambayeque	4,9	4,9	4,9	4,8	4,7	4,5	4,5	4,2	4,3	4,3	4,3	4,3
Lima	57,8	57,9	57,8	59,0	59,4	61,2	62,0	64,0	63,4	63,7	63,8	63,8
Loreto	2,3	2,3	2,3	2,2	2,2	2,1	2,0	1,9	2,0	1,9	1,9	1,9
Madre de Dios	0,3	0,2	0,3	0,2	0,2	0,2	0,2	0,2	0,2	0,2	0,2	0,2
Moquegua	0,5	0,5	0,5	0,5	0,5	0,5	0,4	0,4	0,4	0,4	0,4	0,4
Pasco	0,6	0,5	0,6	0,5	0,5	0,5	0,5	0,5	0,5	0,5	0,5	0,5
Piura	4,5	4,5	4,5	4,4	4,3	4,2	4,1	3,9	4,1	4,0	4,0	4,1
Puno	1,9	1,9	2,0	1,9	1,9	1,8	1,7	1,6	1,6	1,6	1,6	1,6
San Martín	1,1	1,1	1,1	1,1	1,1	1,0	1,0	0,9	1,0	1,0	1,0	1,0
Tacna	1,4	1,4	1,4	1,3	1,3	1,3	1,2	1,2	1,2	1,2	1,2	1,2
Tumbes	0,5	0,5	0,5	0,5	0,5	0,5	0,5	0,4	0,5	0,5	0,5	0,4
Ucayali	1,3	1,3	1,3	1,3	1,3	1,2	1,2	1,1	1,2	1,1	1,1	1,1
Valor Agregado Bruto	**100,0**	**100,0**	**100,0**	**100,0**	**100,0**	**100,0**	**100,0**	**100,0**	**100,0**	**100,0**	**100,0**	**100,0**

Nota: Las diferencias a nivel de décimas que pudieran presentarse en la Estructura Porcentual se deben al redondeo de cifras.
Fuente: Instituto Nacional de Estadística e Informática.
Con información disponible a julio de 2013

Cuadro Nº 24
Comercio: Valor Agregado Bruto por Años, según Departamentos
Valores a Precios Constantes de 1994
(Variación porcentual del índice de volumen físico)

Departamentos	2001	2002	2003	2004	2005	2006	2007P/	2008P/	2009P/	2010P/	2011P/	2012E/
Amazonas	...	-0,5	5,1	2,3	5,5	7,2	6,8	7,2	2,0	8,6	7,6	7,8
Ancash	...	3,3	2,2	3,8	5,3	6,2	8,4	7,7	0,9	9,5	8,5	7,2
Apurímac	...	3,8	2,1	1,3	5,4	7,5	6,0	7,1	2,7	8,0	7,0	7,9
Arequipa	...	2,9	3,1	3,8	5,1	5,7	7,3	6,1	-0,6	11,2	7,7	7,3
Ayacucho	...	3,7	2,5	2,8	5,0	6,3	6,7	5,6	-0,1	10,4	7,5	7,0
Cajamarca	...	1,6	4,4	3,2	4,9	5,9	6,7	5,2	-1,0	11,4	7,5	5,4
Cusco	...	3,2	2,4	3,5	5,1	6,3	7,5	6,3	0,0	10,2	8,1	6,9
Huancavelica	...	-0,5	5,3	1,1	5,3	7,4	5,5	6,9	2,7	8,1	6,8	6,9
Huánuco	...	3,3	3,0	1,8	5,1	6,5	6,1	6,2	1,0	9,9	6,7	7,3
Ica	...	1,1	4,2	3,9	5,5	6,2	7,8	6,5	0,1	10,2	8,5	6,8
Junín	...	3,4	2,3	3,1	5,0	6,6	7,0	7,1	0,9	10,2	6,9	7,4
La Libertad	...	3,3	1,9	3,2	5,4	7,1	7,9	7,1	1,3	8,6	8,8	7,5
Lambayeque	...	3,3	2,1	3,5	5,5	6,4	8,4	7,4	0,8	9,4	8,7	7,6
Lima	...	3,5	2,3	8,4	6,9	15,2	11,0	16,4	-1,7	11,0	8,7	6,9
Loreto	...	3,5	1,9	1,9	5,3	7,6	6,5	7,0	2,5	7,7	7,8	7,5
Madre de Dios	...	-0,9	5,3	1,7	5,6	7,2	6,5	7,4	2,3	8,6	7,3	7,5
Moquegua	...	1,3	3,4	2,0	5,5	7,6	6,7	7,7	2,9	7,7	7,7	6,2
Pasco	...	1,0	4,6	1,2	5,2	7,3	5,5	7,1	2,6	8,6	5,9	6,9
Piura	...	3,1	1,6	3,9	5,5	7,2	8,8	7,7	2,7	8,1	9,9	7,8
Puno	...	3,5	2,8	3,7	5,0	5,2	7,2	5,8	-1,2	12,1	7,0	7,2
San Martín	...	3,4	1,9	3,0	5,4	7,1	7,5	7,1	1,5	8,5	8,6	7,5
Tacna	...	3,7	2,6	3,1	5,5	6,2	8,1	8,5	1,6	9,6	7,5	6,9
Tumbes	...	3,1	2,4	3,6	5,7	6,9	8,3	8,1	1,3	9,6	7,9	6,5
Ucayali	...	1,9	3,2	1,9	5,5	7,6	6,7	7,6	2,8	7,7	8,2	6,6
Valor Agregado Bruto	**...**	**3,3**	**2,4**	**6,2**	**6,2**	**11,7**	**9,7**	**12,8**	**-0,7**	**10,5**	**8,5**	**7,0**

Fuente: Instituto Nacional de Estadística e Informática.
Con información disponible a julio de 2013

Cuadro Nº 25
Transporte y Comunicaciones: Valor Agregado Bruto por Años, según Departamentos
Valores a Precios Constantes de 1994
(Miles de nuevos soles)

Departamentos	2001	2002	2003	2004	2005	2006	2007P/	2008P/	2009P/	2010P/	2011P/	2012E/
Amazonas	60 494	63 793	66 610	70 564	76 352	79 608	93 029	101 370	100 469	110 725	116 171	123 186
Ancash	309 605	326 636	340 980	358 885	381 199	389 480	463 587	507 875	504 636	555 455	583 096	613 219
Apurímac	17 284	18 341	19 046	19 766	21 578	22 188	24 629	26 513	26 683	28 798	30 514	32 815
Arequipa	513 681	538 545	557 725	588 625	634 118	654 316	775 073	839 247	836 335	913 461	972 958	1 049 458
Ayacucho	46 156	48 459	50 894	53 136	58 207	60 885	67 378	73 175	73 087	80 003	86 143	92 064
Cajamarca	123 855	132 076	138 273	146 067	159 852	164 975	181 859	196 764	196 822	214 583	227 351	239 405
Cusco	186 437	190 777	201 125	212 895	230 974	243 448	274 400	299 409	300 379	324 250	352 176	371 547
Huancavelica	17 301	17 715	18 514	19 625	21 307	22 143	24 665	26 867	26 904	29 159	30 866	33 036
Huánuco	136 738	138 787	146 657	152 073	166 251	169 918	201 823	216 323	218 549	234 975	251 192	269 355
Ica	249 567	261 598	271 198	290 317	323 419	331 760	395 813	430 162	429 585	470 061	498 838	532 193
Junín	372 534	384 717	399 128	421 726	449 698	471 685	560 587	610 124	608 439	666 654	705 489	742 321
La Libertad	358 299	370 715	387 855	407 846	449 245	470 745	562 765	610 379	610 166	666 222	714 687	754 028
Lambayeque	348 849	365 076	381 709	398 698	432 415	447 746	536 363	584 310	582 835	638 284	679 805	744 634
Lima	5 466 451	5 636 341	5 937 190	6 344 371	6 906 545	7 811 113	9 369 334	10 392 125	10 489 083	10 999 762	12 465 241	13 622 223
Loreto	153 456	160 500	169 392	184 315	196 410	205 463	228 876	250 620	244 006	278 596	309 661	339 673
Madre de Dios	27 136	28 328	29 799	31 811	35 286	36 805	40 550	43 990	43 748	48 197	52 136	55 961
Moquegua	49 626	51 295	52 737	56 511	61 005	63 421	69 829	75 865	75 450	83 147	89 849	95 523
Pasco	32 030	33 859	35 155	37 004	39 552	41 266	45 611	49 430	49 232	53 816	56 696	60 301
Piura	331 725	348 019	363 466	390 360	414 924	432 725	515 161	552 848	538 768	605 501	655 326	706 736
Puno	252 721	264 972	276 213	291 071	310 581	324 327	385 710	424 222	421 691	462 701	488 762	515 159
San Martín	85 647	89 690	93 419	99 531	109 029	113 225	124 897	135 738	135 531	148 257	157 213	165 487
Tacna	197 943	207 475	217 633	229 408	246 636	254 102	301 038	327 749	326 743	358 462	380 907	401 256
Tumbes	79 132	81 996	86 779	94 592	103 258	109 384	130 946	143 478	141 888	157 640	170 903	183 006
Ucayali	94 216	99 114	104 052	110 887	121 249	126 343	139 352	151 797	150 380	166 426	180 831	192 613
Valor Agregado Bruto	**9 510 883**	**9 858 824**	**10 345 549**	**11 010 084**	**11 949 090**	**13 047 071**	**15 513 275**	**17 070 380**	**17 131 409**	**18 295 135**	**20 256 811**	**21 935 199**

Fuente: Instituto Nacional de Estadística e Informática.
Con información disponible a julio de 2013

Cuadro Nº 26
Transporte y Comunicaciones: Valor Agregado Bruto por Años, según Departamentos
Valores a Precios Constantes de 1994
(Estructura porcentual)

Departamentos	2001	2002	2003	2004	2005	2006	2007P/	2008P/	2009P/	2010P/	2011P/	2012E/
Amazonas	0,6	0,6	0,6	0,6	0,6	0,6	0,6	0,6	0,6	0,6	0,6	0,6
Ancash	3,3	3,3	3,3	3,3	3,2	3,0	3,0	3,0	2,9	3,0	2,9	2,8
Apurímac	0,2	0,2	0,2	0,2	0,2	0,2	0,2	0,2	0,2	0,2	0,2	0,1
Arequipa	5,4	5,5	5,4	5,3	5,3	5,0	5,0	4,9	4,9	5,0	4,8	4,8
Ayacucho	0,5	0,5	0,5	0,5	0,5	0,5	0,4	0,4	0,4	0,4	0,4	0,4
Cajamarca	1,3	1,3	1,3	1,3	1,3	1,3	1,2	1,2	1,1	1,2	1,1	1,1
Cusco	2,0	1,9	1,9	1,9	1,9	1,9	1,8	1,8	1,8	1,8	1,7	1,7
Huancavelica	0,2	0,2	0,2	0,2	0,2	0,2	0,2	0,2	0,2	0,2	0,2	0,2
Huánuco	1,4	1,4	1,4	1,4	1,4	1,3	1,3	1,3	1,3	1,3	1,2	1,2
Ica	2,6	2,7	2,6	2,6	2,7	2,5	2,6	2,5	2,5	2,6	2,5	2,4
Junín	3,9	3,9	3,9	3,8	3,8	3,6	3,6	3,6	3,6	3,6	3,5	3,4
La Libertad	3,8	3,8	3,7	3,7	3,8	3,6	3,6	3,6	3,6	3,6	3,5	3,4
Lambayeque	3,7	3,7	3,7	3,6	3,6	3,4	3,5	3,4	3,4	3,5	3,4	3,4
Lima	57,5	57,2	57,4	57,6	57,8	59,9	60,4	60,9	61,2	60,1	61,5	62,1
Loreto	1,6	1,6	1,6	1,7	1,6	1,6	1,5	1,5	1,4	1,5	1,5	1,5
Madre de Dios	0,3	0,3	0,3	0,3	0,3	0,3	0,3	0,3	0,3	0,3	0,3	0,3
Moquegua	0,5	0,5	0,5	0,5	0,5	0,5	0,5	0,4	0,4	0,5	0,4	0,4
Pasco	0,3	0,3	0,3	0,3	0,3	0,3	0,3	0,3	0,3	0,3	0,3	0,3
Piura	3,5	3,5	3,5	3,5	3,5	3,3	3,3	3,2	3,1	3,3	3,2	3,2
Puno	2,7	2,7	2,7	2,6	2,6	2,5	2,5	2,5	2,5	2,5	2,4	2,3
San Martín	0,9	0,9	0,9	0,9	0,9	0,9	0,8	0,8	0,8	0,8	0,8	0,8
Tacna	2,1	2,1	2,1	2,1	2,1	1,9	1,9	1,9	1,9	2,0	1,9	1,8
Tumbes	0,8	0,8	0,8	0,9	0,9	0,8	0,8	0,8	0,8	0,9	0,8	0,8
Ucayali	1,0	1,0	1,0	1,0	1,0	1,0	0,9	0,9	0,9	0,9	0,9	0,9
Valor Agregado Bruto	**100,0**	**100,0**	**100,0**	**100,0**	**100,0**	**100,0**	**100,0**	**100,0**	**100,0**	**100,0**	**100,0**	**100,0**

Nota: Las diferencias a nivel de décimas que pudieran presentarse en la Estructura Porcentual se deben al redondeo de cifras.
Fuente: Instituto Nacional de Estadística e Informática.
Con información disponible a julio de 2013

Cuadro Nº 27
Transporte y Comunicaciones: Valor Agregado Bruto por Años, según Departamentos
Valores a Precios Constantes de 1994
(Variación porcentual del índice de volumen físico)

Departamentos	2001	2002	2003	2004	2005	2006	2007P/	2008P/	2009P/	2010P/	2011P/	2012E/
Amazonas	...	5,5	4,4	5,9	8,2	4,3	16,9	9,0	-0,9	10,2	4,9	6,0
Ancash	...	5,5	4,4	5,3	6,2	2,2	19,0	9,6	-0,6	10,1	5,0	5,2
Apurímac	...	6,1	3,8	3,8	9,2	2,8	11,0	7,6	0,6	7,9	6,0	7,5
Arequipa	...	4,8	3,6	5,5	7,7	3,2	18,5	8,3	-0,3	9,2	6,5	7,9
Ayacucho	...	5,0	5,0	4,4	9,5	4,6	10,7	8,6	-0,1	9,5	7,7	6,9
Cajamarca	...	6,6	4,7	5,6	9,4	3,2	10,2	8,2	0,0	9,0	6,0	5,3
Cusco	...	2,3	5,4	5,9	8,5	5,4	12,7	9,1	0,3	7,9	8,6	5,5
Huancavelica	...	2,4	4,5	6,0	8,6	3,9	11,4	8,9	0,1	8,4	5,9	7,0
Huánuco	...	1,5	5,7	3,7	9,3	2,2	18,8	7,2	1,0	7,5	6,9	7,2
Ica	...	4,8	3,7	7,0	11,4	2,6	19,3	8,7	-0,1	9,4	6,1	6,7
Junín	...	3,3	3,7	5,7	6,6	4,9	18,8	8,8	-0,3	9,6	5,8	5,2
La Libertad	...	3,5	4,6	5,2	10,2	4,8	19,5	8,5	0,0	9,2	7,3	5,5
Lambayeque	...	4,7	4,6	4,5	8,5	3,5	19,8	8,9	-0,3	9,5	6,5	9,5
Lima	...	3,1	5,3	6,9	8,9	13,1	19,9	10,9	0,9	4,9	13,3	9,3
Loreto	...	4,6	5,5	8,8	6,6	4,6	11,4	9,5	-2,6	14,2	11,2	9,7
Madre de Dios	...	4,4	5,2	6,8	10,9	4,3	10,2	8,5	-0,6	10,2	8,2	7,3
Moquegua	...	3,4	2,8	7,2	8,0	4,0	10,1	8,6	-0,5	10,2	8,1	6,3
Pasco	...	5,7	3,8	5,3	6,9	4,3	10,5	8,4	-0,4	9,3	5,4	6,4
Piura	...	4,9	4,4	7,4	6,3	4,3	19,1	7,3	-2,5	12,4	8,2	7,8
Puno	...	4,8	4,2	5,4	6,7	4,4	18,9	10,0	-0,6	9,7	5,6	5,4
San Martín	...	4,7	4,2	6,5	9,5	3,8	10,3	8,7	-0,2	9,4	6,0	5,3
Tacna	...	4,8	4,9	5,4	7,5	3,0	18,5	8,9	-0,3	9,7	6,3	5,3
Tumbes	...	3,6	5,8	9,0	9,2	5,9	19,7	9,6	-1,1	11,1	8,4	7,1
Ucayali	...	5,2	5,0	6,6	9,3	4,2	10,3	8,9	-0,9	10,7	8,7	6,5
Valor Agregado Bruto	**...**	**3,7**	**4,9**	**6,4**	**8,5**	**9,2**	**18,9**	**10,0**	**0,4**	**6,8**	**10,7**	**8,3**

Fuente: Instituto Nacional de Estadística e Informática.
Con información disponible a julio de 2013

Cuadro Nº 28
Restaurantes y Hoteles: Valor Agregado Bruto por Años, según Departamentos
Valores a Precios Constantes de 1994
(Miles de nuevos soles)

Departamentos	2001	2002	2003	2004	2005	2006	2007P/	2008P/	2009P/	2010P/	2011P/	2012E/
Amazonas	20 566	20755	21 553	22 504	23 718	24 995	27 169	30 037	30 712	33 835	36 407	39 771
Ancash	90 155	92568	97 363	102 448	106 648	111 572	121 111	135 337	138 531	155 172	163 262	179 253
Apurímac	21 769	22432	24 008	24 801	26 152	27 595	30 011	33 879	34 730	36 832	40 431	44 230
Arequipa	176 109	184943	193 093	202 505	214 360	225 024	243 990	271 382	277 814	291 965	327 960	354 680
Ayacucho	24 651	25260	26 791	27 851	29 438	30 940	33 570	37 699	38 623	41 496	45 561	49 884
Cajamarca	82 772	85552	89 735	94 480	99 448	105 155	114 189	126 743	129 634	145 786	152 527	158 855
Cusco	176 676	184967	199 408	210 126	221 505	236 335	256 950	292 828	300 473	314 453	357 097	393 364
Huancavelica	13 045	13286	13 695	14 308	15 092	15 647	16 949	18 734	19 167	21 297	22 780	24 322
Huánuco	50 182	52486	54 651	56 827	59 505	62 352	67 682	75 061	76 842	86 161	90 876	99 417
Ica	116 858	121847	126 012	132 277	141 573	148 679	161 330	179 150	183 373	206 363	216 564	235 174
Junín	94 418	95341	98 534	104 033	107 280	116 797	126 690	140 463	143 641	153 884	170 332	185 973
La Libertad	155 007	159462	166 515	172 334	179 897	189 881	206 000	227 724	233 074	250 005	277 026	303 527
Lambayeque	95 109	98188	102 938	104 991	111 180	116 518	126 513	141 110	144 538	154 482	170 788	187 228
Lima	3 029 333	3116268	3 253 411	3 398 637	3 581 797	3 765 735	4 107 982	4 550 210	4 655 534	5 052 695	5 526 445	6 046 295
Loreto	128 864	133674	141 547	147 929	156 318	164 511	178 607	200 159	205 120	228 246	240 730	259 141
Madre de Dios	20 443	21445	22 666	23 799	25 413	27 040	29 406	33 368	34 219	35 539	39 859	43 215
Moquegua	17 413	18090	18 790	19 635	20 580	21 770	23 617	26 276	26 835	28 685	31 695	33 486
Pasco	16 298	16912	17 584	18 529	19 260	20 593	22 359	24 867	25 456	28 922	30 115	31 775
Piura	168 794	174260	183 696	190 670	200 653	209 954	227 822	253 574	259 432	268 884	306 011	327 523
Puno	68 728	70585	74 046	77 062	81 237	85 644	92 974	103 956	106 523	116 468	125 388	135 625
San Martín	71 033	72448	75 044	79 297	84 099	88 286	95 885	106 365	108 889	120 645	129 026	138 478
Tacna	57 035	59048	62 147	64 724	68 300	72 080	78 343	87 611	89 681	98 972	105 785	113 641
Tumbes	20 019	20295	21 802	23 194	24 470	26 351	28 647	32 326	33 148	36 112	38 978	42 592
Ucayali	70 616	72096	77 146	81 155	85 785	90 801	98 746	111 329	114 125	120 435	132 782	147 713
Valor Agregado Bruto	**4 785 893**	**4 932 208**	**5 162 175**	**5 394 116**	**5 683 708**	**5 984 255**	**6 516 542**	**7 240 188**	**7 410 116**	**8 027 335**	**8 778 425**	**9 575 162**

Fuente: Instituto Nacional de Estadística e Informática.
Con información disponible a julio de 2013

Cuadro Nº 29
Restaurantes y Hoteles: Valor Agregado Bruto por Años, según Departamentos
Valores a Precios Constantes de 1994
(Estructura porcentual)

Departamentos	2001	2002	2003	2004	2005	2006	2007P/	2008P/	2009P/	2010P/	2011P/	2012E/
Amazonas	0,4	0,4	0,4	0,4	0,4	0,4	0,4	0,4	0,4	0,4	0,4	0,4
Ancash	1,9	1,9	1,9	1,9	1,9	1,9	1,9	1,9	1,9	1,9	1,9	1,9
Apurímac	0,5	0,5	0,5	0,5	0,5	0,5	0,5	0,5	0,5	0,5	0,5	0,5
Arequipa	3,7	3,7	3,7	3,8	3,8	3,8	3,7	3,7	3,7	3,6	3,7	3,7
Ayacucho	0,5	0,5	0,5	0,5	0,5	0,5	0,5	0,5	0,5	0,5	0,5	0,5
Cajamarca	1,7	1,7	1,7	1,8	1,7	1,8	1,8	1,8	1,7	1,8	1,7	1,7
Cusco	3,7	3,8	3,9	3,9	3,9	3,9	3,9	4,0	4,1	3,9	4,1	4,1
Huancavelica	0,3	0,3	0,3	0,3	0,3	0,3	0,3	0,3	0,3	0,3	0,3	0,3
Huánuco	1,0	1,1	1,1	1,1	1,0	1,0	1,0	1,0	1,0	1,1	1,0	1,0
Ica	2,4	2,5	2,4	2,5	2,5	2,5	2,5	2,5	2,5	2,6	2,5	2,5
Junín	2,0	1,9	1,9	1,9	1,9	2,0	1,9	1,9	1,9	1,9	1,9	1,9
La Libertad	3,2	3,2	3,2	3,2	3,2	3,2	3,2	3,1	3,1	3,1	3,2	3,2
Lambayeque	2,0	2,0	2,0	1,9	2,0	1,9	1,9	1,9	2,0	1,9	1,9	2,0
Lima	63,3	63,2	63,0	63,0	63,0	62,9	63,0	62,8	62,8	62,9	63,0	63,1
Loreto	2,7	2,7	2,7	2,7	2,8	2,7	2,7	2,8	2,8	2,8	2,7	2,7
Madre de Dios	0,4	0,4	0,4	0,4	0,4	0,5	0,5	0,5	0,5	0,4	0,5	0,5
Moquegua	0,4	0,4	0,4	0,4	0,4	0,4	0,4	0,4	0,4	0,4	0,4	0,3
Pasco	0,3	0,3	0,3	0,3	0,3	0,3	0,3	0,3	0,3	0,4	0,3	0,3
Piura	3,5	3,5	3,6	3,5	3,5	3,5	3,5	3,5	3,5	3,3	3,5	3,4
Puno	1,4	1,4	1,4	1,4	1,4	1,4	1,4	1,4	1,4	1,5	1,4	1,4
San Martín	1,5	1,5	1,5	1,5	1,5	1,5	1,5	1,5	1,5	1,5	1,5	1,4
Tacna	1,2	1,2	1,2	1,2	1,2	1,2	1,2	1,2	1,2	1,2	1,2	1,2
Tumbes	0,4	0,4	0,4	0,4	0,4	0,4	0,4	0,4	0,4	0,4	0,4	0,4
Ucayali	1,5	1,5	1,5	1,5	1,5	1,5	1,5	1,5	1,5	1,5	1,5	1,5
Valor Agregado Bruto	**100,0**	**100,0**	**100,0**	**100,0**	**100,0**	**100,0**	**100,0**	**100,0**	**100,0**	**100,0**	**100,0**	**100,0**

Nota: Las diferencias a nivel de décimas que pudieran presentarse en la Estructura Porcentual se deben al redondeo de cifras.
Fuente: Instituto Nacional de Estadística e Informática.
Con información disponible a julio de 2013

Cuadro Nº 30
Restaurantes y Hoteles: Valor Agregado Bruto por Años, según Departamentos
Valores a Precios Constantes de 1994
(Variación porcentual del índice de volumen físico)

Departamentos	2001	2002	2003	2004	2005	2006	2007P/	2008P/	2009P/	2010P/	2011P/	2012E/
Amazonas	...	0,9	3,8	4,4	5,4	5,4	8,7	10,6	2,2	10,2	7,6	9,2
Ancash	...	2,7	5,2	5,2	4,1	4,6	8,5	11,7	2,4	12,0	5,2	9,8
Apurímac	...	3,0	7,0	3,3	5,4	5,5	8,8	12,9	2,5	6,1	9,8	9,4
Arequipa	...	5,0	4,4	4,9	5,9	5,0	8,4	11,2	2,4	5,1	12,3	8,1
Ayacucho	...	2,5	6,1	4,0	5,7	5,1	8,5	12,3	2,5	7,4	9,8	9,5
Cajamarca	...	3,4	4,9	5,3	5,3	5,7	8,6	11,0	2,3	12,5	4,6	4,1
Cusco	...	4,7	7,8	5,4	5,4	6,7	8,7	14,0	2,6	4,7	13,6	10,2
Huancavelica	...	1,8	3,1	4,5	5,5	3,7	8,3	10,5	2,3	11,1	7,0	6,8
Huánuco	...	4,6	4,1	4,0	4,7	4,8	8,5	10,9	2,4	12,1	5,5	9,4
Ica	...	4,3	3,4	5,0	7,0	5,0	8,5	11,0	2,4	12,5	4,9	8,6
Junín	...	1,0	3,3	5,6	3,1	8,9	8,5	10,9	2,3	7,1	10,7	9,2
La Libertad	...	2,9	4,4	3,5	4,4	5,5	8,5	10,5	2,3	7,3	10,8	9,6
Lambayeque	...	3,2	4,8	2,0	5,9	4,8	8,6	11,5	2,4	6,9	10,6	9,6
Lima	...	2,9	4,4	4,5	5,4	5,1	9,1	10,8	2,3	8,5	9,4	9,4
Loreto	...	3,7	5,9	4,5	5,7	5,2	8,6	12,1	2,5	11,3	5,5	7,6
Madre de Dios	...	4,9	5,7	5,0	6,8	6,4	8,7	13,5	2,6	3,9	12,2	8,4
Moquegua	...	3,9	3,9	4,5	4,8	5,8	8,5	11,3	2,1	6,9	10,5	5,7
Pasco	...	3,8	4,0	5,4	3,9	6,9	8,6	11,2	2,4	13,6	4,1	5,5
Piura	...	3,2	5,4	3,8	5,2	4,6	8,5	11,3	2,3	3,6	13,8	7,0
Puno	...	2,7	4,9	4,1	5,4	5,4	8,6	11,8	2,5	9,3	7,7	8,2
San Martín	...	2,0	3,6	5,7	6,1	5,0	8,6	10,9	2,4	10,8	6,9	7,3
Tacna	...	3,5	5,2	4,1	5,5	5,5	8,7	11,8	2,4	10,4	6,9	7,4
Tumbes	...	1,4	7,4	6,4	5,5	7,7	8,7	12,8	2,5	8,9	7,9	9,3
Ucayali	...	2,1	7,0	5,2	5,7	5,8	8,7	12,7	2,5	5,5	10,3	11,2
Valor Agregado Bruto	**...**	**3,1**	**4,7**	**4,5**	**5,4**	**5,3**	**8,9**	**11,1**	**2,3**	**8,3**	**9,4**	**9,1**

Fuente: Instituto Nacional de Estadística e Informática.
Con información disponible a julio de 2013

Cuadro Nº 31
Servicios Gubernamentales: Valor Agregado Bruto por Años, según Departamentos
Valores a Precios Constantes de 1994
(Miles de nuevos soles)

Departamentos	2001	2002	2003	2004	2005	2006	2007P/	2008P/	2009P/	2010P/	2011P/	2012E/
Amazonas	77 262	85 153	93 526	103 245	113 400	121 414	126 068	135 648	149 396	162 050	175 094	186 650
Ancash	239 703	260 481	277 789	299 908	322 646	330 349	359 783	365 793	414 232	421 910	446 653	481 114
Apurímac	93 426	105 074	115 665	126 617	141 212	159 657	164 604	173 171	192 509	199 681	211 854	218 131
Arequipa	245 443	273 449	298 905	308 244	336 496	358 651	362 929	370 970	438 112	455 384	476 809	492 369
Ayacucho	166 685	172 769	185 042	196 926	211 851	242 718	254 126	270 943	295 464	304 219	323 695	332 857
Cajamarca	233 449	257 290	280 764	300 169	330 502	356 946	377 410	400 550	437 649	457 396	489 315	507 399
Cusco	218 232	223 555	239 747	262 639	285 673	319 342	344 115	347 971	368 331	381 608	414 621	439 464
Huancavelica	91 629	99 691	106 006	121 763	137 808	150 254	155 691	161 362	175 743	180 971	196 660	207 578
Huánuco	131 929	139 256	150 950	168 516	182 114	194 228	200 237	214 541	231 534	240 789	254 237	278 718
Ica	160 408	174 742	198 925	203 644	217 458	234 849	239 248	245 592	283 891	296 197	309 885	319 866
Junín	240 747	259 176	276 279	294 927	315 738	343 561	352 754	361 262	395 710	404 495	444 670	459 745
La Libertad	234 351	249 429	271 462	284 897	321 108	351 001	378 573	398 314	446 366	456 287	488 669	513 227
Lambayeque	174 662	192 654	212 368	218 906	246 908	266 337	272 086	282 960	328 023	340 936	361 104	373 250
Lima	3 808 958	3 868 911	4 024 578	4 082 659	4 379 362	4 682 090	4 738 517	4 911 554	5 366 953	5 577 832	5 771 854	6 030 396
Loreto	209 787	229 946	256 254	278 967	315 285	336 245	338 552	359 437	396 356	409 531	446 736	472 783
Madre de Dios	31 814	32 845	35 240	40 311	46 249	48 116	53 765	55 519	60 121	65 381	73 077	78 091
Moquegua	56 679	60 634	65 771	71 038	76 744	86 643	109 394	112 530	122 782	130 403	132 803	142 920
Pasco	68 708	73 604	77 005	82 444	88 041	95 306	100 917	107 767	118 565	120 939	126 580	135 467
Piura	261 342	278 588	300 608	321 225	352 089	377 723	395 567	406 960	461 784	470 312	510 580	525 109
Puno	256 972	276 215	293 401	312 537	334 417	363 510	378 203	399 129	439 612	447 258	472 883	488 346
San Martín	145 061	155 291	175 716	186 063	205 770	221 874	227 802	243 067	272 178	285 729	309 037	320 232
Tacna	104 125	108 046	117 582	123 519	134 094	143 288	150 761	155 681	189 750	194 867	199 799	204 904
Tumbes	62 436	65 382	73 959	77 191	84 193	91 014	100 011	97 129	109 072	111 774	119 644	130 309
Ucayali	96 243	110 195	118 418	131 670	141 971	154 277	158 033	163 980	179 923	181 013	194 163	202 717
Valor Agregado Bruto	**7 410 051**	**7 752 376**	**8 245 960**	**8 598 025**	**9 321 129**	**10 029 393**	**10 339 146**	**10 741 830**	**11 874 056**	**12 296 962**	**12 950 422**	**13 541 642**

Fuente: Instituto Nacional de Estadística e Informática.
Con información disponible a julio de 2013

Cuadro Nº 31
Servicios Gubernamentales: Valor Agregado Bruto por Años, según Departamentos
Valores a Precios Constantes de 1994
(Estructura porcentual)

Departamentos	2001	2002	2003	2004	2005	2006	2007P/	2008P/	2009P/	2010P/	2011P/	2012E/
Amazonas	1,0	1,1	1,1	1,2	1,2	1,2	1,2	1,3	1,3	1,3	1,4	1,4
Ancash	3,2	3,4	3,4	3,5	3,5	3,3	3,5	3,4	3,5	3,4	3,4	3,6
Apurímac	1,3	1,4	1,4	1,5	1,5	1,6	1,6	1,6	1,6	1,6	1,6	1,6
Arequipa	3,3	3,5	3,6	3,6	3,6	3,6	3,5	3,5	3,7	3,7	3,7	3,6
Ayacucho	2,2	2,2	2,2	2,3	2,3	2,4	2,5	2,5	2,5	2,5	2,5	2,5
Cajamarca	3,2	3,3	3,4	3,5	3,5	3,6	3,7	3,7	3,7	3,7	3,8	3,7
Cusco	2,9	2,9	2,9	3,1	3,1	3,2	3,3	3,2	3,1	3,1	3,2	3,2
Huancavelica	1,2	1,3	1,3	1,4	1,5	1,5	1,5	1,5	1,5	1,5	1,5	1,5
Huánuco	1,8	1,8	1,8	2,0	2,0	1,9	1,9	2,0	1,9	2,0	2,0	2,1
Ica	2,2	2,3	2,4	2,4	2,3	2,3	2,3	2,3	2,4	2,4	2,4	2,4
Junín	3,2	3,3	3,4	3,4	3,4	3,4	3,4	3,4	3,3	3,3	3,4	3,4
La Libertad	3,2	3,2	3,3	3,3	3,4	3,5	3,7	3,7	3,8	3,7	3,8	3,8
Lambayeque	2,4	2,5	2,6	2,5	2,6	2,7	2,6	2,6	2,8	2,8	2,8	2,8
Lima	51,4	49,9	48,8	47,5	47,0	46,7	45,8	45,7	45,2	45,4	44,6	44,5
Loreto	2,8	3,0	3,1	3,2	3,4	3,4	3,3	3,3	3,3	3,3	3,4	3,5
Madre de Dios	0,4	0,4	0,4	0,5	0,5	0,5	0,5	0,5	0,5	0,5	0,6	0,6
Moquegua	0,8	0,8	0,8	0,8	0,8	0,9	1,1	1,0	1,0	1,1	1,0	1,1
Pasco	0,9	0,9	0,9	1,0	0,9	1,0	1,0	1,0	1,0	1,0	1,0	1,0
Piura	3,5	3,6	3,6	3,7	3,8	3,8	3,8	3,8	3,9	3,8	3,9	3,9
Puno	3,5	3,6	3,6	3,6	3,6	3,6	3,7	3,7	3,7	3,6	3,7	3,6
San Martín	2,0	2,0	2,1	2,2	2,2	2,2	2,2	2,3	2,3	2,3	2,4	2,4
Tacna	1,4	1,4	1,4	1,4	1,4	1,4	1,5	1,4	1,6	1,6	1,5	1,5
Tumbes	0,8	0,8	0,9	0,9	0,9	0,9	1,0	0,9	0,9	0,9	0,9	1,0
Ucayali	1,3	1,4	1,4	1,5	1,5	1,5	1,5	1,5	1,5	1,5	1,5	1,5
Valor Agregado Bruto	**100,0**	**100,0**	**100,0**	**100,0**	**100,0**	**100,0**	**100,0**	**100,0**	**100,0**	**100,0**	**100,0**	**100,0**

Nota: Las diferencias a nivel de décimas que pudieran presentarse en la Estructura Porcentual se deben al redondeo de cifras.
Fuente: Instituto Nacional de Estadística e Informática.
Con información disponible a julio de 2013

Cuadro Nº 33
Servicios Gubernamentales: Valor Agregado Bruto por Años, según Departamentos
Valores a Precios Constantes de 1994
(Variación porcentual del índice de volumen físico)

Departamentos	2001	2002	2003	2004	2005	2006	2007P/	2008P/	2009P/	2010P/	2011P/	2012E/
Amazonas	...	10,2	9,8	10,4	9,8	7,1	3,8	7,6	10,1	8,5	8,0	6,6
Ancash	...	8,7	6,6	8,0	7,6	2,4	8,9	1,7	13,2	1,9	5,9	7,7
Apurímac	...	12,5	10,1	9,5	11,5	13,1	3,1	5,2	11,2	3,7	6,1	3,0
Arequipa	...	11,4	9,3	3,1	9,2	6,6	1,2	2,2	18,1	3,9	4,7	3,3
Ayacucho	...	3,6	7,1	6,4	7,6	14,6	4,7	6,6	9,1	3,0	6,4	2,8
Cajamarca	...	10,2	9,1	6,9	10,1	8,0	5,7	6,1	9,3	4,5	7,0	3,7
Cusco	...	2,4	7,2	9,5	8,8	11,8	7,8	1,1	5,9	3,6	8,7	6,0
Huancavelica	...	8,8	6,3	14,9	13,2	9,0	3,6	3,6	8,9	3,0	8,7	5,6
Huánuco	...	5,6	8,4	11,6	8,1	6,7	3,1	7,1	7,9	4,0	5,6	9,6
Ica	...	8,9	13,8	2,4	6,8	8,0	1,9	2,7	15,6	4,3	4,6	3,2
Junín	...	7,7	6,6	6,7	7,1	8,8	2,7	2,4	9,5	2,2	9,9	3,4
La Libertad	...	6,4	8,8	4,9	12,7	9,3	7,9	5,2	12,1	2,2	7,1	5,0
Lambayeque	...	10,3	10,2	3,1	12,8	7,9	2,2	4,0	15,9	3,9	5,9	3,4
Lima	...	1,6	4,0	1,4	7,3	6,9	1,2	3,7	9,3	3,9	3,5	4,5
Loreto	...	9,6	11,4	8,9	13,0	6,6	0,7	6,2	10,3	3,3	9,1	5,8
Madre de Dios	...	3,2	7,3	14,4	14,7	4,0	11,7	3,3	8,3	8,7	11,8	6,9
Moquegua	...	7,0	8,5	8,0	8,0	12,9	26,3	2,9	9,1	6,2	1,8	7,6
Pasco	...	7,1	4,6	7,1	6,8	8,3	5,9	6,8	10,0	2,0	4,7	7,0
Piura	...	6,6	7,9	6,9	9,6	7,3	4,7	2,9	13,5	1,8	8,6	2,8
Puno	...	7,5	6,2	6,5	7,0	8,7	4,0	5,5	10,1	1,7	5,7	3,3
San Martín	...	7,1	13,2	5,9	10,6	7,8	2,7	6,7	12,0	5,0	8,2	3,6
Tacna	...	3,8	8,8	5,0	8,6	6,9	5,2	3,3	21,9	2,7	2,5	2,6
Tumbes	...	4,7	13,1	4,4	9,1	8,1	9,9	-2,9	12,3	2,5	7,0	8,9
Ucayali	...	14,5	7,5	11,2	7,8	8,7	2,4	3,8	9,7	0,6	7,3	4,4
Valor Agregado Bruto	**...**	**4,6**	**6,4**	**4,3**	**8,4**	**7,6**	**3,1**	**3,9**	**10,5**	**3,6**	**5,3**	**4,6**

Fuente: Instituto Nacional de Estadística e Informática.
Con información disponible a julio de 2013

Cuadro Nº 34
Otros Servicios: Valor Agregado Bruto por Años, según Departamentos
Valores a Precios Constantes de 1994
(Miles de nuevos soles)

Departamentos	2001	2002	2003	2004	2005	2006	2007P/	2008P/	2009P/	2010P/	2011P/	2012E/
Amazonas	94 929	97 617	102 298	107 468	113 617	119 952	127 658	137 016	141 835	150 894	160 266	170 404
Ancash	708 321	734 929	757 475	785 472	820 507	862 520	944 713	1 018 272	1 053 005	1 102 590	1 181 829	1 250 876
Apurímac	61 637	63 986	65 950	68 255	71 098	73 482	77 108	81 082	84 765	90 540	96 335	100 751
Arequipa	1 124 580	1 158 860	1 198 881	1 253 695	1 299 936	1 365 060	1 457 180	1 583 469	1 650 255	1 759 411	1 891 401	2 019 969
Ayacucho	134 108	141 003	147 870	154 599	162 648	173 552	185 441	200 959	214 070	229 067	243 188	259 137
Cajamarca	337 383	353 860	368 473	387 475	411 110	436 802	466 701	504 760	523 749	562 726	596 200	624 506
Cusco	416 538	432 615	457 554	486 192	516 682	548 492	581 074	620 916	647 389	689 654	734 739	780 229
Huancavelica	118 461	120 838	127 405	132 681	139 269	145 845	157 697	172 170	177 385	189 743	203 662	218 652
Huánuco	142 799	147 732	153 475	158 953	166 013	173 214	184 107	196 866	204 965	218 377	231 547	246 159
Ica	447 456	467 604	489 735	514 338	539 031	569 503	608 276	651 344	685 370	732 182	784 130	836 245
Junín	632 608	650 898	674 388	711 731	738 681	785 583	842 740	913 185	949 370	1 012 746	1 084 342	1 158 585
La Libertad	922 859	950 244	996 471	1 039 225	1 091 414	1 155 398	1 243 661	1 340 116	1 404 559	1 497 540	1 604 930	1 708 948
Lambayeque	666 780	693 102	720 051	746 975	776 984	806 132	863 334	928 490	975 232	1 038 160	1 108 803	1 187 682
Lima	16 970 955	17 711 243	18 438 167	19 021 314	20 022 409	21 329 789	23 046 151	25 090 387	26 346 369	28 319 124	30 553 461	32 735 560
Loreto	371 833	381 770	391 727	407 911	426 401	446 343	474 081	506 785	525 167	557 484	597 120	635 514
Madre de Dios	55 543	57 504	61 643	65 743	72 026	79 254	85 640	93 529	97 098	103 638	111 169	119 439
Moquegua	140 288	151 406	160 141	168 447	183 120	199 116	217 589	230 239	240 613	251 996	267 907	285 220
Pasco	105 835	110 884	116 339	124 385	128 442	138 091	149 155	163 614	169 865	181 755	194 021	207 674
Piura	769 073	794 922	821 184	868 291	907 316	961 222	1 033 222	1 119 477	1 172 565	1 251 724	1 349 225	1 444 014
Puno	449 146	470 888	486 868	505 636	532 527	559 432	598 523	646 647	671 105	716 002	765 540	813 407
San Martín	215 334	222 040	229 288	239 752	251 150	266 526	286 234	308 486	329 073	351 121	377 901	406 323
Tacna	314 428	328 521	340 806	355 254	375 266	397 374	428 313	462 381	480 553	512 550	544 370	581 130
Tumbes	111 716	117 102	122 760	129 974	136 248	144 175	155 704	169 610	177 517	189 182	201 194	215 229
Ucayali	160 654	166 619	175 364	185 020	193 544	203 014	216 538	232 208	251 004	266 879	285 149	306 284
Valor Agregado Bruto	**25 473 264**	**26 526 187**	**27 604 313**	**28 618 786**	**30 075 439**	**31 939 871**	**34 430 840**	**37 372 008**	**39 172 878**	**41 975 085**	**45 168 429**	**48 311 937**

Fuente: Instituto Nacional de Estadística e Informática.
Con información disponible a julio de 2013

Cuadro Nº 35
Otros Servicios: Valor Agregado Bruto por Años, según Departamentos
Valores a Precios Constantes de 1994
(Estructura porcentual)

Departamentos	2001	2002	2003	2004	2005	2006	2007P/	2008P/	2009P/	2010P/	2011P/	2012E/
Amazonas	0,4	0,4	0,4	0,4	0,4	0,4	0,4	0,4	0,4	0,4	0,4	0,4
Ancash	2,8	2,8	2,7	2,7	2,7	2,7	2,7	2,7	2,7	2,6	2,6	2,6
Apurímac	0,2	0,2	0,2	0,2	0,2	0,2	0,2	0,2	0,2	0,2	0,2	0,2
Arequipa	4,4	4,4	4,3	4,4	4,3	4,3	4,2	4,2	4,2	4,2	4,2	4,2
Ayacucho	0,5	0,5	0,5	0,5	0,5	0,5	0,5	0,5	0,5	0,5	0,5	0,5
Cajamarca	1,3	1,3	1,3	1,4	1,4	1,4	1,4	1,4	1,3	1,3	1,3	1,3
Cusco	1,6	1,6	1,7	1,7	1,7	1,7	1,7	1,7	1,7	1,6	1,6	1,6
Huancavelica	0,5	0,5	0,5	0,5	0,5	0,5	0,5	0,5	0,5	0,5	0,5	0,5
Huánuco	0,6	0,6	0,6	0,6	0,6	0,5	0,5	0,5	0,5	0,5	0,5	0,5
Ica	1,8	1,8	1,8	1,8	1,8	1,8	1,8	1,7	1,7	1,7	1,7	1,7
Junín	2,5	2,5	2,4	2,5	2,5	2,5	2,4	2,4	2,4	2,4	2,4	2,4
La Libertad	3,6	3,6	3,6	3,6	3,6	3,6	3,6	3,6	3,6	3,6	3,6	3,5
Lambayeque	2,6	2,6	2,6	2,6	2,6	2,5	2,5	2,5	2,5	2,5	2,5	2,5
Lima	66,6	66,8	66,8	66,5	66,6	66,8	66,9	67,1	67,3	67,5	67,6	67,8
Loreto	1,5	1,4	1,4	1,4	1,4	1,4	1,4	1,4	1,3	1,3	1,3	1,3
Madre de Dios	0,2	0,2	0,2	0,2	0,2	0,2	0,2	0,3	0,2	0,2	0,2	0,2
Moquegua	0,6	0,6	0,6	0,6	0,6	0,6	0,6	0,6	0,6	0,6	0,6	0,6
Pasco	0,4	0,4	0,4	0,4	0,4	0,4	0,4	0,4	0,4	0,4	0,4	0,4
Piura	3,0	3,0	3,0	3,0	3,0	3,0	3,0	3,0	3,0	3,0	3,0	3,0
Puno	1,8	1,8	1,8	1,8	1,8	1,8	1,7	1,7	1,7	1,7	1,7	1,7
San Martín	0,8	0,8	0,8	0,8	0,8	0,8	0,8	0,8	0,8	0,8	0,8	0,8
Tacna	1,2	1,2	1,2	1,2	1,2	1,2	1,2	1,2	1,2	1,2	1,2	1,2
Tumbes	0,4	0,4	0,4	0,5	0,5	0,5	0,5	0,5	0,5	0,5	0,4	0,4
Ucayali	0,6	0,6	0,6	0,6	0,6	0,6	0,6	0,6	0,6	0,6	0,6	0,6
Valor Agregado Bruto	**100,0**	**100,0**	**100,0**	**100,0**	**100,0**	**100,0**	**100,0**	**100,0**	**100,0**	**100,0**	**100,0**	**100,0**

Nota: Las diferencias a nivel de décimas que pudieran presentarse en la Estructura Porcentual se deben al redondeo de cifras.
Fuente: Instituto Nacional de Estadística e Informática.
Con información disponible a julio de 2013

Cuadro Nº 36
Otros Servicios: Valor Agregado Bruto por Años, según Departamentos
Valores a Precios Constantes de 1994
(Variación porcentual del índice de volumen físico)

Departamentos	2001	2002	2003	2004	2005	2006	2007P/	2008P/	2009P/	2010P/	2011P/	2012E/
Amazonas	...	2,8	4,8	5,1	5,7	5,6	6,4	7,3	3,5	6,4	6,2	6,3
Ancash	...	3,8	3,1	3,7	4,5	5,1	9,5	7,8	3,4	4,7	7,2	5,8
Apurímac	...	3,8	3,1	3,5	4,2	3,4	4,9	5,2	4,5	6,8	6,4	4,6
Arequipa	...	3,0	3,5	4,6	3,7	5,0	6,7	8,7	4,2	6,6	7,5	6,8
Ayacucho	...	5,1	4,9	4,6	5,2	6,7	6,9	8,4	6,5	7,0	6,2	6,6
Cajamarca	...	4,9	4,1	5,2	6,1	6,2	6,8	8,2	3,8	7,4	5,9	4,7
Cusco	...	3,9	5,8	6,3	6,3	6,2	5,9	6,9	4,3	6,5	6,5	6,2
Huancavelica	...	2,0	5,4	4,1	5,0	4,7	8,1	9,2	3,0	7,0	7,3	7,4
Huánuco	...	3,5	3,9	3,6	4,4	4,3	6,3	6,9	4,1	6,5	6,0	6,3
Ica	...	4,5	4,7	5,0	4,8	5,7	6,8	7,1	5,2	6,8	7,1	6,6
Junín	...	2,9	3,6	5,5	3,8	6,3	7,3	8,4	4,0	6,7	7,1	6,8
La Libertad	...	3,0	4,9	4,3	5,0	5,9	7,6	7,8	4,8	6,6	7,2	6,5
Lambayeque	...	3,9	3,9	3,7	4,0	3,8	7,1	7,5	5,0	6,5	6,8	7,1
Lima	...	4,4	4,1	3,2	5,3	6,5	8,0	8,9	5,0	7,5	7,9	7,1
Loreto	...	2,7	2,6	4,1	4,5	4,7	6,2	6,9	3,6	6,2	7,1	6,4
Madre de Dios	...	3,5	7,2	6,7	9,6	10,0	8,1	9,2	3,8	6,7	7,3	7,4
Moquegua	...	7,9	5,8	5,2	8,7	8,7	9,3	5,8	4,5	4,7	6,3	6,5
Pasco	...	4,8	4,9	6,9	3,3	7,5	8,0	9,7	3,8	7,0	6,7	7,0
Piura	...	3,4	3,3	5,7	4,5	5,9	7,5	8,3	4,7	6,8	7,8	7,0
Puno	...	4,8	3,4	3,9	5,3	5,1	7,0	8,0	3,8	6,7	6,9	6,3
San Martín	...	3,1	3,3	4,6	4,8	6,1	7,4	7,8	6,7	6,7	7,6	7,5
Tacna	...	4,5	3,7	4,2	5,6	5,9	7,8	8,0	3,9	6,7	6,2	6,8
Tumbes	...	4,8	4,8	5,9	4,8	5,8	8,0	8,9	4,7	6,6	6,3	7,0
Ucayali	...	3,7	5,2	5,5	4,6	4,9	6,7	7,2	8,1	6,3	6,8	7,4
Valor Agregado Bruto	**...**	**4,1**	**4,1**	**3,7**	**5,1**	**6,2**	**7,8**	**8,5**	**4,8**	**7,2**	**7,6**	**7,0**

Fuente: Instituto Nacional de Estadística e Informática.
Con información disponible a julio de 2013

Cuadro Nº 37
PERÚ: Producto Bruto Interno por Años, según Departamentos
Valores a Precios Corrientes
(Miles de nuevos soles)

Departamentos	2001	2002	2003	2004	2005	2006	2007P/	2008P/	2009P/	2010P/	2011P/	2012E/
Amazonas	992 349	989 220	1 079 511	1 255 643	1 369 479	1 479 909	1 707 719	1 958 519	2 099 410	2 304 604	2 644 565	3 144 351
Ancash	6 616 183	7 534 779	8 107 341	9 983 505	11 210 536	14 930 876	16 761 404	17 119 729	16 270 385	18 785 829	20 464 609	20 344 415
Apurímac	811 035	846 836	890 540	1 008 583	1 097 661	1 284 114	1 356 311	1 448 448	1 576 978	1 770 489	1 974 150	2 329 758
Arequipa	8 814 325	9 599 921	9 965 682	11 208 332	12 395 675	13 832 561	17 124 298	19 904 312	20 611 612	23 672 032	26 230 329	28 904 565
Ayacucho	1 453 838	1 567 047	1 684 013	1 785 318	1 977 404	2 303 885	2 773 994	3 248 780	3 968 738	4 528 872	5 128 198	5 752 446
Cajamarca	4 953 591	5 570 156	6 348 834	6 948 288	7 739 016	8 712 020	7 659 597	9 454 519	11 434 751	11 633 734	13 295 085	14 479 218
Cusco	4 023 466	4 015 943	4 383 633	5 673 548	6 981 803	8 504 085	9 657 078	11 111 274	11 656 966	14 319 403	17 224 015	18 039 736
Huancavelica	1 866 635	1 787 114	1 869 440	1 985 125	2 194 880	2 600 595	2 649 161	2 832 124	3 050 460	3 248 986	3 663 193	3 791 112
Huánuco	1 882 862	1 858 267	2 038 798	2 166 986	2 328 743	2 680 859	2 981 591	3 206 648	3 341 223	3 717 714	4 061 991	4 562 696
Ica	4 210 291	4 561 563	4 781 923	5 440 025	6 518 664	7 301 927	8 266 754	11 064 514	11 422 261	13 242 806	15 657 335	15 953 018
Junín	5 790 581	5 795 884	6 209 120	7 017 115	7 456 712	9 306 981	10 576 552	11 082 437	11 290 428	12 703 653	13 899 946	14 956 800
La Libertad	7 805 729	8 307 019	8 939 195	9 655 276	10 515 460	13 121 729	14 714 521	16 997 364	18 348 547	20 694 615	23 405 729	25 352 617
Lambayeque	5 104 346	5 287 043	5 521 778	5 631 805	6 230 290	6 778 541	7 920 240	9 056 358	9 676 749	10 744 049	11 851 710	13 362 458
Lima	91 500 027	95 824 706	101 675 680	109 515 865	119 123 465	134 486 345	149 237 986	167 450 116	176 269 079	197 426 335	220 470 303	241 904 807
Loreto	4 030 379	4 351 519	4 633 875	5 001 022	5 658 583	6 219 643	6 685 393	7 546 223	7 126 685	7 925 241	8 999 070	9 947 677
Madre de Dios	572 959	649 093	717 770	852 522	973 582	1 170 848	1 282 992	1 636 105	1 882 558	2 280 425	3 028 157	2 206 650
Moquegua	1 999 561	2 394 975	2 708 803	4 055 417	4 654 281	5 968 612	6 011 964	6 366 625	5 965 373	7 584 752	7 785 517	7 554 868
Pasco	1 913 829	1 995 155	2 096 401	2 598 839	2 910 224	4 956 485	6 107 307	4 393 108	4 303 235	4 765 540	5 675 175	5 428 454
Piura	7 743 766	8 105 855	8 685 103	10 062 658	11 179 447	13 072 863	14 474 517	17 203 013	17 895 737	19 178 706	22 367 323	24 530 514
Puno	4 132 825	4 317 259	4 460 922	5 030 186	5 286 981	5 803 958	6 770 811	7 766 012	8 302 556	9 447 791	10 534 541	11 359 727
San Martín	2 127 512	2 143 908	2 275 302	2 700 575	2 873 190	3 042 869	3 486 558	3 979 895	4 364 957	4 822 907	5 489 288	6 041 055
Tacna	2 298 815	2 425 150	2 692 344	3 524 413	3 775 690	4 586 338	5 241 822	5 342 110	5 030 716	6 282 444	6 953 152	7 059 655
Tumbes	901 830	943 089	986 168	1 125 096	1 331 003	1 292 395	1 501 219	1 678 053	1 777 144	2 018 233	2 239 453	2 521 976
Ucayali	1 778 943	1 890 682	2 038 968	2 327 744	2 555 666	2 812 312	3 062 612	3 480 221	3 609 195	3 952 116	4 234 318	4 848 142
Valor Agregado Bruto	**173 325 677**	**182 762 183**	**194 791 144**	**216 553 886**	**238 338 435**	**276 250 750**	**308 012 401**	**345 326 507**	**361 275 743**	**407 051 276**	**457 277 152**	**494 376 715**
Impuestos a los Productos	13 095 741	14 398 992	16 084 056	18 603 524	20 171 858	23 157 627	26 128 502	31 011 633	29 011 677	35 605 463	39 122 928	42 100 778
Derechos de Importación	2 791 307	2 488 719	2 549 669	2 744 324	3 142 909	2 846 741	2 198 028	1 910 676	1 492 839	1 802 937	1 380 348	1 528 811
Producto Bruto Interno	**189 212 725**	**199 649 894**	**213 424 869**	**237 901 734**	**261 653 202**	**302 255 118**	**336 338 931**	**378 248 816**	**391 780 259**	**444 459 676**	**497 780 428**	**538 006 304**

Fuente: Instituto Nacional de Estadística e Informática.
Con información disponible a julio de 2013

Cuadro Nº 38
PERÚ: Producto Bruto Interno por Años, según Departamentos
Valores a Precios Corrientes
(Participación del VAB en el PBI)

Departamentos	2001	2002	2003	2004	2005	2006	2007P/	2008P/	2009P/	2010P/	2011P/	2012E/
Amazonas	0,5	0,5	0,5	0,5	0,5	0,5	0,5	0,5	0,5	0,5	0,5	0,6
Ancash	3,5	3,8	3,8	4,2	4,3	4,9	5,0	4,5	4,2	4,2	4,1	3,8
Apurímac	0,4	0,4	0,4	0,4	0,4	0,4	0,4	0,4	0,4	0,4	0,4	0,4
Arequipa	4,7	4,8	4,7	4,7	4,7	4,6	5,1	5,3	5,3	5,3	5,3	5,4
Ayacucho	0,8	0,8	0,8	0,8	0,8	0,8	0,8	0,9	1,0	1,0	1,0	1,1
Cajamarca	2,6	2,8	3,0	2,9	3,0	2,9	2,3	2,5	2,9	2,6	2,7	2,7
Cusco	2,1	2,0	2,1	2,4	2,7	2,8	2,9	2,9	3,0	3,2	3,5	3,4
Huancavelica	1,0	0,9	0,9	0,8	0,8	0,9	0,8	0,7	0,8	0,7	0,7	0,7
Huánuco	1,0	0,9	1,0	0,9	0,9	0,9	0,9	0,8	0,9	0,8	0,8	0,8
Ica	2,2	2,3	2,2	2,3	2,5	2,4	2,5	2,9	2,9	3,0	3,1	3,0
Junín	3,1	2,9	2,9	2,9	2,8	3,1	3,1	2,9	2,9	2,9	2,8	2,8
La Libertad	4,1	4,2	4,2	4,1	4,0	4,3	4,4	4,5	4,7	4,7	4,7	4,7
Lambayeque	2,7	2,6	2,6	2,4	2,4	2,2	2,4	2,4	2,5	2,4	2,4	2,5
Lima	48,4	48,0	47,6	46,0	45,5	44,5	44,4	44,3	45,0	44,4	44,3	45,0
Loreto	2,1	2,2	2,2	2,1	2,2	2,1	2,0	2,0	1,8	1,8	1,8	1,8
Madre de Dios	0,3	0,3	0,3	0,4	0,4	0,4	0,4	0,4	0,5	0,5	0,6	0,4
Moquegua	1,1	1,2	1,3	1,7	1,8	2,0	1,8	1,7	1,5	1,7	1,6	1,4
Pasco	1,0	1,0	1,0	1,1	1,1	1,6	1,8	1,2	1,1	1,1	1,1	1,0
Piura	4,1	4,1	4,1	4,2	4,3	4,3	4,3	4,5	4,6	4,3	4,5	4,6
Puno	2,2	2,2	2,1	2,1	2,0	1,9	2,0	2,1	2,1	2,1	2,1	2,1
San Martín	1,1	1,1	1,1	1,1	1,1	1,0	1,0	1,1	1,1	1,1	1,1	1,1
Tacna	1,2	1,2	1,3	1,5	1,4	1,5	1,6	1,4	1,3	1,4	1,4	1,3
Tumbes	0,5	0,5	0,5	0,5	0,5	0,4	0,4	0,4	0,5	0,5	0,4	0,5
Ucayali	0,9	0,9	1,0	1,0	1,0	0,9	0,9	0,9	0,9	0,9	0,9	0,9
Valor Agregado Bruto	**91,6**	**91,5**	**91,3**	**91,0**	**91,1**	**91,4**	**91,6**	**91,3**	**92,2**	**91,6**	**91,9**	**91,9**
Impuestos a los Productos	6,9	7,2	7,5	7,8	7,7	7,7	7,8	8,2	7,4	8,0	7,9	7,8
Derechos de Importación	1,5	1,2	1,2	1,2	1,2	0,9	0,7	0,5	0,4	0,4	0,3	0,3
Producto Bruto Interno	**100,0**	**100,0**	**100,0**	**100,0**	**100,0**	**100,0**	**100,0**	**100,0**	**100,0**	**100,0**	**100,0**	**100,0**

Nota: Las diferencias a nivel de décimas que pudieran presentarse en la Estructura Porcentual se deben al redondeo de cifras.
Fuente: Instituto Nacional de Estadística e Informática.
Con información disponible a julio de 2013

Cuadro Nº 39
PERÚ: Producto Bruto Interno por Años, según Departamentos
Valores a Precios Corrientes
(Variación porcentual del índice de precios)

Departamentos	2001	2002	2003	2004	2005	2006	2007P/	2008P/	2009P/	2010P/	2011P/	2012E/
Amazonas	...	-5,0	3,6	10,7	1,9	1,1	7,3	6,6	4,8	1,8	8,1	4,4
Ancash	...	-2,9	5,4	19,7	8,8	30,0	5,0	-6,2	-4,9	12,1	7,8	-4,8
Apurímac	...	-1,3	0,1	7,2	1,3	7,3	2,8	3,7	3,3	1,6	3,0	5,5
Arequipa	...	0,4	0,3	6,7	3,5	5,2	7,1	6,9	3,1	6,4	5,7	1,4
Ayacucho	...	1,7	2,0	6,8	1,5	6,6	7,2	7,2	10,4	7,2	11,3	-0,4
Cajamarca	...	1,9	4,8	7,9	3,8	13,7	-5,0	13,6	13,2	2,5	11,0	3,6
Cusco	...	4,0	2,8	9,8	13,1	8,9	3,6	7,3	1,0	7,1	6,6	-0,4
Huancavelica	...	-2,7	1,7	4,7	3,2	11,6	4,8	4,0	3,0	3,6	6,6	-1,3
Huánuco	...	-3,3	0,3	3,4	5,0	12,5	8,6	0,9	3,6	3,8	2,8	3,2
Ica	...	1,7	1,4	4,5	5,8	3,3	3,6	9,7	-0,3	6,2	11,9	-2,3
Junín	...	-2,8	4,9	6,4	6,1	12,6	6,8	-3,3	4,6	4,3	2,9	1,7
La Libertad	...	-0,1	0,9	8,7	-0,9	8,0	1,8	7,3	5,7	4,1	8,1	2,1
Lambayeque	...	-1,2	0,4	6,8	2,4	3,2	5,6	5,5	3,5	2,6	4,4	3,7
Lima	...	0,9	2,4	2,5	1,7	3,6	0,3	1,2	4,7	2,0	3,2	3,5
Loreto	...	2,9	4,1	4,2	8,4	4,5	2,9	7,5	-7,9	3,8	5,2	6,2
Madre de Dios	...	3,2	10,6	7,9	3,7	15,7	-1,2	18,5	14,2	10,6	19,4	-12,3
Moquegua	...	2,8	5,5	39,3	9,9	27,6	1,0	0,4	-5,3	20,9	6,8	-7,5
Pasco	...	-4,4	5,4	19,5	10,8	57,1	10,3	-28,9	2,6	12,3	18,1	-7,7
Piura	...	1,8	3,6	7,1	5,1	6,5	0,8	11,2	1,7	1,5	8,5	2,2
Puno	...	-2,8	2,3	9,8	-0,1	4,5	8,7	8,9	2,9	5,7	6,5	2,6
San Martín	...	-2,6	2,6	9,5	-2,4	0,7	5,1	3,9	5,7	2,3	8,0	2,7
Tacna	...	1,3	4,5	23,4	3,1	16,7	7,6	-2,3	-3,6	12,2	6,0	-3,6
Tumbes	...	0,4	0,1	6,6	3,6	0,5	7,0	4,8	3,2	2,0	3,6	5,4
Ucayali	...	1,3	4,1	5,3	2,7	3,3	4,5	7,4	0,8	4,1	7,0	2,6
Valor Agregado Bruto	**...**	**0,3**	**2,6**	**6,1**	**3,2**	**7,4**	**2,2**	**2,3**	**3,4**	**3,9**	**5,2**	**1,8**
Impuestos a los Productos	...	5,5	6,5	10,4	0,8	5,6	3,3	6,6	-8,4	13,3	2,9	2,4
Derechos de Importación	...	-13,2	-3,8	-5,0	2,4	-7,0	-18,8	-23,5	-3,8	-9,1	-32,9	-7,3
Producto Bruto Interno	**...**	**0,5**	**2,8**	**6,2**	**3,0**	**7,2**	**2,2**	**2,5**	**2,6**	**4,3**	**4,8**	**1,6**

Fuente: Instituto Nacional de Estadística e Informática.
Con información disponible a julio de 2013

Cuadro Nº 40
Agricultura, Caza y Silvicultura: Valor Agregado Bruto por Años, según Departamentos
Valores a Precios Corrientes
(Miles de nuevos soles)

Departamentos	2001	2002	2003	2004	2005	2006	2007P/	2008P/	2009P/	2010P/	2011P/	2012E/
Amazonas	314 270	280 823	315 950	397 512	431 391	467 933	602 975	689 053	745 221	767 653	899 731	1 000 394
Ancash	450 382	407 683	424 245	415 427	414 938	432 794	501 470	614 567	644 779	717 888	781 135	816 456
Apurímac	161 591	147 745	155 230	137 669	140 035	174 016	214 198	244 458	284 216	304 568	345 081	404 302
Arequipa	947 106	938 684	851 858	1 006 331	1 103 465	1 145 656	1 330 730	1 598 968	1 744 150	1 796 952	1 836 600	2 275 920
Ayacucho	275 093	257 558	272 035	256 022	289 688	336 952	361 921	422 851	491 876	502 886	494 377	702 195
Cajamarca	903 931	884 147	839 742	808 845	915 488	1 122 225	1 239 054	1 318 147	1 465 252	1 491 008	1 757 236	1 883 184
Cusco	342 297	388 719	423 339	489 692	506 978	672 649	730 923	873 315	938 616	962 851	1 313 012	1 351 872
Huancavelica	264 098	224 639	209 360	175 492	184 455	188 186	199 312	249 504	278 070	272 329	367 849	407 850
Huánuco	445 115	442 624	483 992	461 613	462 663	534 751	563 530	622 757	639 678	657 149	740 931	877 149
Ica	708 380	669 728	772 923	884 216	943 368	1 226 943	1 288 683	1 468 461	1 519 108	1 506 145	1 802 083	2 126 013
Junín	577 955	481 459	581 417	604 590	608 741	879 164	793 854	990 460	1 094 598	1 157 747	1 580 844	1 596 653
La Libertad	1 423 351	1 525 799	1 531 720	1 712 724	1 686 294	1 980 036	2 505 845	2 786 322	2 921 971	3 164 404	3 627 843	3 555 554
Lambayeque	645 023	617 609	576 650	429 004	579 406	592 104	782 923	975 762	966 898	955 363	1 015 925	1 062 408
Lima	2 667 757	2 698 359	3 265 952	3 140 953	3 426 661	3 619 105	4 014 492	4 887 847	5 089 052	5 315 932	5 826 610	6 287 987
Loreto	411 044	400 091	376 413	395 786	414 658	426 151	497 927	528 019	623 591	634 509	723 794	853 896
Madre de Dios	48 245	51 082	45 020	54 830	59 915	71 527	85 514	103 556	124 866	126 816	141 579	138 100
Moquegua	55 709	54 854	55 358	53 516	55 526	55 086	57 628	63 107	66 326	66 917	91 330	105 317
Pasco	149 494	149 368	169 342	170 574	161 450	210 866	208 579	232 208	241 413	237 383	301 440	308 604
Piura	585 563	607 952	637 700	760 715	817 139	911 769	1 053 447	1 115 529	1 094 613	1 216 782	1 256 075	1 556 561
Puno	587 327	588 335	560 598	633 770	694 069	735 523	760 883	805 998	1 016 446	1 113 153	1 345 579	1 513 654
San Martín	493 354	442 825	488 127	718 924	746 712	767 677	900 470	1 032 700	1 166 620	1 248 109	1 631 745	1 651 337
Tacna	159 441	165 319	171 801	204 264	198 937	214 642	215 343	259 192	149 681	233 377	267 617	297 400
Tumbes	59 243	50 259	67 035	98 649	76 934	77 661	125 847	127 563	157 196	170 187	221 328	219 066
Ucayali	191 338	192 270	194 008	201 779	216 184	263 556	306 309	342 007	370 160	375 901	352 468	540 092
Valor Agregado Bruto	**12 867 107**	**12 667 931**	**13 469 815**	**14 212 897**	**15 135 095**	**17 106 972**	**19 341 857**	**22 352 351**	**23 834 397**	**24 996 009**	**28 722 212**	**31 531 964**

Fuente: Instituto Nacional de Estadística e Informática.
Con información disponible a julio de 2013

Cuadro Nº 41
Agricultura, Caza y Silvicultura: Valor Agregado Bruto por Años, según Departamentos
Valores a Precios Corrientes
(Estructura porcentual)

Departamentos	2001	2002	2003	2004	2005	2006	2007P/	2008P/	2009P/	2010P/	2011P/	2012E/
Amazonas	2,4	2,2	2,3	2,8	2,9	2,7	3,1	3,1	3,1	3,1	3,1	3,2
Ancash	3,5	3,2	3,1	2,9	2,7	2,5	2,6	2,7	2,7	2,9	2,7	2,6
Apurímac	1,3	1,2	1,2	1,0	0,9	1,0	1,1	1,1	1,2	1,2	1,2	1,3
Arequipa	7,4	7,4	6,3	7,1	7,3	6,7	6,9	7,2	7,3	7,2	6,4	7,2
Ayacucho	2,1	2,0	2,0	1,8	1,9	2,0	1,9	1,9	2,1	2,0	1,7	2,2
Cajamarca	7,0	7,0	6,2	5,7	6,0	6,6	6,4	5,9	6,1	6,0	6,1	6,0
Cusco	2,7	3,1	3,1	3,4	3,3	3,9	3,8	3,9	3,9	3,9	4,6	4,3
Huancavelica	2,1	1,8	1,6	1,2	1,2	1,1	1,0	1,1	1,2	1,1	1,3	1,3
Huánuco	3,5	3,5	3,6	3,2	3,1	3,1	2,9	2,8	2,7	2,6	2,6	2,8
Ica	5,5	5,3	5,7	6,2	6,2	7,2	6,7	6,6	6,4	6,0	6,3	6,7
Junín	4,5	3,8	4,3	4,3	4,0	5,1	4,1	4,4	4,6	4,6	5,5	5,1
La Libertad	11,1	12,0	11,4	12,1	11,1	11,6	13,0	12,5	12,3	12,7	12,6	11,3
Lambayeque	5,0	4,9	4,3	3,0	3,8	3,5	4,0	4,4	4,1	3,8	3,5	3,4
Lima	20,7	21,3	24,2	22,1	22,6	21,2	20,8	21,9	21,4	21,3	20,3	19,9
Loreto	3,2	3,2	2,8	2,8	2,7	2,5	2,6	2,4	2,6	2,5	2,5	2,7
Madre de Dios	0,4	0,4	0,3	0,4	0,4	0,4	0,4	0,5	0,5	0,5	0,5	0,4
Moquegua	0,4	0,4	0,4	0,4	0,4	0,3	0,3	0,3	0,3	0,3	0,3	0,3
Pasco	1,2	1,2	1,3	1,2	1,1	1,2	1,1	1,0	1,0	0,9	1,0	1,0
Piura	4,6	4,8	4,7	5,4	5,4	5,3	5,4	5,0	4,6	4,9	4,4	4,9
Puno	4,6	4,6	4,2	4,5	4,6	4,3	3,9	3,6	4,3	4,5	4,7	4,8
San Martín	3,8	3,5	3,6	5,1	4,9	4,5	4,7	4,6	4,9	5,0	5,7	5,2
Tacna	1,2	1,3	1,3	1,4	1,3	1,3	1,1	1,2	0,6	0,9	0,9	0,9
Tumbes	0,5	0,4	0,5	0,7	0,5	0,5	0,7	0,6	0,7	0,7	0,8	0,7
Ucayali	1,5	1,5	1,4	1,4	1,4	1,5	1,6	1,5	1,6	1,5	1,2	1,7
Valor Agregado Bruto	**100,0**	**100,0**	**100,0**	**100,0**	**100,0**	**100,0**	**100,0**	**100,0**	**100,0**	**100,0**	**100,0**	**100,0**

Nota: Las diferencias a nivel de décimas que pudieran presentarse en la Estructura Porcentual se deben al redondeo de cifras.
Fuente: Instituto Nacional de Estadística e Informática.
Con información disponible a julio de 2013

Cuadro Nº 42
Agricultura, Caza y Silvicultura: Valor Agregado Bruto por Años, según Departamentos
Valores a Precios Corrientes
(Variación porcentual del índice de precios)

Departamentos	2001	2002	2003	2004	2005	2006	2007P/	2008P/	2009P/	2010P/	2011P/	2012E/
Amazonas	...	-16,0	7,2	23,2	1,7	1,1	20,0	5,9	6,2	0,1	17,4	5,3
Ancash	...	-10,8	4,7	2,0	-1,7	6,9	10,6	11,5	8,2	0,1	5,9	3,4
Apurímac	...	-9,5	-4,9	4,4	-3,0	13,9	15,3	5,0	4,0	1,5	5,1	4,2
Arequipa	...	-5,4	-18,3	12,4	4,4	0,3	7,5	13,5	12,5	-1,6	-1,2	15,6
Ayacucho	...	3,4	-0,8	2,9	-1,4	7,2	3,9	8,3	10,7	3,4	5,0	12,7
Cajamarca	...	-11,2	-7,3	6,6	4,1	12,3	3,3	5,3	6,8	-0,2	16,2	6,3
Cusco	...	6,6	14,2	0,4	6,8	9,8	0,8	13,6	3,1	2,4	19,8	2,1
Huancavelica	...	-13,8	-2,1	-1,0	-6,8	13,2	24,1	13,4	1,4	0,1	3,1	3,5
Huánuco	...	-13,6	-1,7	-5,3	6,7	20,9	20,6	4,0	2,5	1,5	3,0	6,7
Ica	...	-6,1	9,3	5,5	0,4	6,1	1,4	4,1	0,1	-2,4	10,1	7,4
Junín	...	-22,1	22,5	1,2	10,9	15,3	3,6	15,7	11,8	-1,0	18,1	-0,7
La Libertad	...	-2,8	-5,9	24,3	-8,7	1,6	17,1	3,0	-1,1	1,5	9,4	-5,3
Lambayeque	...	-10,8	-10,9	21,1	9,8	-1,5	18,8	8,6	-5,8	0,4	12,2	-3,3
Lima	...	-2,7	19,8	-5,9	3,1	-1,6	6,3	8,8	0,7	0,1	4,4	4,2
Loreto	...	-8,5	-8,1	0,0	3,7	3,4	13,5	4,9	9,7	0,1	17,8	14,6
Madre de Dios	...	-15,8	23,3	17,2	2,3	10,4	21,5	12,6	12,2	-2,1	8,2	-0,8
Moquegua	...	-1,8	6,7	2,7	8,6	-2,6	2,0	7,7	9,0	0,2	18,4	10,4
Pasco	...	-8,2	18,5	-0,5	-5,2	21,6	-3,2	10,7	10,8	-0,4	10,3	9,1
Piura	...	-3,1	0,1	16,6	-7,1	1,6	15,3	16,9	-0,1	-8,2	7,1	8,9
Puno	...	-19,3	-2,4	17,0	3,6	2,5	4,4	6,3	13,9	2,8	16,8	12,2
San Martín	...	-12,0	6,8	28,9	-8,8	-1,6	13,2	2,5	4,5	2,6	23,4	-0,4
Tacna	...	6,6	-4,6	13,9	-6,8	4,4	2,7	-3,5	9,7	-5,4	3,6	3,9
Tumbes	...	-22,2	16,4	47,7	-24,7	2,0	58,6	-1,9	1,8	-7,5	13,7	2,8
Ucayali	...	2,7	3,1	-0,9	0,2	12,2	9,2	2,0	2,9	2,2	12,7	20,5
Valor Agregado Bruto	**...**	**-7,2**	**3,3**	**7,0**	**1,0**	**4,3**	**9,5**	**7,8**	**3,8**	**0,1**	**10,1**	**4,3**

Fuente: Instituto Nacional de Estadística e Informática.
Con información disponible a julio de 2013

Cuadro Nº 43
Pesca: Valor Agregado Bruto por Años, según Departamentos
Valores a Precios Corrientes
(Miles de nuevos soles)

Departamentos	2001	2002	2003	2004	2005	2006	2007P/	2008P/	2009P/	2010P/	2011P/	2012E/
Amazonas	82	77	81	65	196	185	243	287	234	271	242	256
Ancash	244 969	239 703	207 133	298 406	234 175	224 884	229 145	242 086	288 162	228 311	308 250	205 706
Apurímac	911	961	834	641	618	427	279	228	170	282	216	302
Arequipa	54 071	92 452	61 381	53 491	104 026	131 108	159 638	164 596	166 090	107 657	113 272	73 916
Ayacucho	592	823	572	462	666	370	284	257	193	224	488	686
Cajamarca	125	105	32	183	351	236	355	487	393	473	517	668
Cusco	144	548	441	315	675	632	695	973	737	990	1 321	1 930
Huancavelica	373	449	138	354	1 057	373	281	418	313	586	1 079	1 109
Huánuco	166	801	589	550	622	363	246	149	112	201	178	252
Ica	75 093	155 840	79 620	62 632	133 646	84 928	58 548	68 114	91 960	72 682	177 145	79 662
Junín	9 938	10 731	10 731	11 727	15 629	4 674	3 568	6 008	3 012	3 586	4 238	7 441
La Libertad	57 328	55 434	74 724	62 558	38 567	55 176	64 772	61 319	54 259	63 315	60 425	74 707
Lambayeque	88 302	78 525	55 370	20 355	33 930	21 857	17 492	27 841	17 072	15 955	18 018	16 314
Lima	203 873	235 974	146 008	230 157	291 082	212 117	130 394	73 796	65 934	49 893	127 910	84 577
Loreto	45 609	47 056	49 152	43 983	54 488	56 619	57 142	65 523	52 563	60 639	47 664	22 597
Madre de Dios	631	738	527	561	844	935	1 126	1 305	1 006	1 097	1 265	1 491
Moquegua	27 531	90 850	60 233	75 252	70 309	129 375	129 103	93 633	69 144	91 112	89 573	82 304
Pasco	600	690	731	1 062	1 917	638	634	811	612	612	460	344
Piura	450 390	529 931	518 563	519 244	660 616	982 571	1 149 005	1 557 174	1 583 270	1 681 463	2 344 190	2 198 079
Puno	30 298	15 670	17 030	16 131	25 238	13 406	19 959	34 193	27 072	29 873	47 898	66 017
San Martín	1 613	1 082	973	809	1 397	688	603	1 580	1 292	2 269	3 012	3 966
Tacna	15 763	29 237	25 609	32 039	66 084	5 648	1 850	1 229	1 018	820	1 765	3 504
Tumbes	99 298	125 166	97 197	122 443	278 776	145 663	128 765	142 823	103 058	124 930	133 131	114 227
Ucayali	22 743	20 387	18 285	17 333	26 520	25 858	28 777	24 373	27 118	21 924	29 306	27 582
Valor Agregado Bruto	**1 430 443**	**1 733 230**	**1 425 954**	**1 570 753**	**2 041 429**	**2 098 731**	**2 182 904**	**2 569 203**	**2 554 794**	**2 559 165**	**3 511 563**	**3 067 637**

Fuente: Instituto Nacional de Estadística e Informática.
Con información disponible a julio de 2013

Cuadro Nº 44
Pesca: Valor Agregado Bruto por Años, según Departamentos
Valores a Precios Corrientes
(Estructura porcentual)

Departamentos	2001	2002	2003	2004	2005	2006	2007P/	2008P/	2009P/	2010P/	2011P/	2012E/
Amazonas	0,0	0,0	0,0	0,0	0,0	0,0	0,0	0,0	0,0	0,0	0,0	0,0
Ancash	17,1	13,8	14,5	19,0	11,5	10,7	10,5	9,4	11,3	8,9	8,8	6,7
Apurímac	0,1	0,1	0,1	0,0	0,0	0,0	0,0	0,0	0,0	0,0	0,0	0,0
Arequipa	3,8	5,3	4,3	3,4	5,1	6,2	7,3	6,4	6,5	4,2	3,2	2,4
Ayacucho	0,0	0,0	0,0	0,0	0,0	0,0	0,0	0,0	0,0	0,0	0,0	0,0
Cajamarca	0,0	0,0	0,0	0,0	0,0	0,0	0,0	0,0	0,0	0,0	0,0	0,0
Cusco	0,0	0,0	0,0	0,0	0,0	0,0	0,0	0,0	0,0	0,0	0,0	0,1
Huancavelica	0,0	0,0	0,0	0,0	0,1	0,0	0,0	0,0	0,0	0,0	0,0	0,0
Huánuco	0,0	0,0	0,0	0,0	0,0	0,0	0,0	0,0	0,0	0,0	0,0	0,0
Ica	5,2	9,0	5,6	4,0	6,5	4,0	2,7	2,7	3,6	2,8	5,0	2,6
Junín	0,7	0,6	0,8	0,7	0,8	0,2	0,2	0,2	0,1	0,1	0,1	0,2
La Libertad	4,0	3,2	5,2	4,0	1,9	2,6	3,0	2,4	2,1	2,5	1,7	2,4
Lambayeque	6,2	4,5	3,9	1,3	1,7	1,0	0,8	1,1	0,7	0,6	0,5	0,5
Lima	14,3	13,6	10,2	14,7	14,3	10,1	6,0	2,9	2,6	1,9	3,6	2,8
Loreto	3,2	2,7	3,4	2,8	2,7	2,7	2,6	2,6	2,1	2,4	1,4	0,7
Madre de Dios	0,0	0,0	0,0	0,0	0,0	0,0	0,1	0,1	0,0	0,0	0,0	0,0
Moquegua	1,9	5,2	4,2	4,8	3,4	6,2	5,9	3,6	2,7	3,6	2,6	2,7
Pasco	0,0	0,0	0,1	0,1	0,1	0,0	0,0	0,0	0,0	0,0	0,0	0,0
Piura	31,5	30,6	36,4	33,1	32,4	46,8	52,6	60,6	62,0	65,7	66,8	71,7
Puno	2,1	0,9	1,2	1,0	1,2	0,6	0,9	1,3	1,1	1,2	1,4	2,2
San Martín	0,1	0,1	0,1	0,1	0,1	0,0	0,0	0,1	0,1	0,1	0,1	0,1
Tacna	1,1	1,7	1,8	2,0	3,2	0,3	0,1	0,0	0,0	0,0	0,1	0,1
Tumbes	6,9	7,2	6,8	7,8	13,7	6,9	5,9	5,6	4,0	4,9	3,8	3,7
Ucayali	1,6	1,2	1,3	1,1	1,3	1,2	1,3	0,9	1,1	0,9	0,8	0,9
Valor Agregado Bruto	**100,0**	**100,0**	**100,0**	**100,0**	**100,0**	**100,0**	**100,0**	**100,0**	**100,0**	**100,0**	**100,0**	**100,0**

Nota: Las diferencias a nivel de décimas que pudieran presentarse en la Estructura Porcentual se deben al redondeo de cifras.
Fuente: Instituto Nacional de Estadística e Informática.
Con información disponible a julio de 2013

Cuadro Nº 45
Pesca: Valor Agregado Bruto por Años, según Departamentos
Valores a Precios Corrientes
(Variación porcentual del índice de precios)

Departamentos	2001	2002	2003	2004	2005	2006	2007P/	2008P/	2009P/	2010P/	2011P/	2012E/
Amazonas	...	10,5	-8,3	-13,1	15,5	-8,5	0,3	10,3	9,8	6,3	-0,8	2,7
Ancash	...	16,1	-9,0	-15,7	26,0	0,5	-8,3	6,4	6,6	11,2	-7,4	0,8
Apurímac	...	10,1	-8,4	-12,4	13,2	0,9	-10,8	11,8	1,2	7,2	3,7	16,7
Arequipa	...	14,6	-8,6	-14,8	24,1	13,5	0,6	12,5	14,9	18,4	2,6	-17,5
Ayacucho	...	11,2	-8,3	-13,9	14,3	0,2	-11,4	10,4	2,6	21,3	-1,1	7,2
Cajamarca	...	11,4	-6,7	-10,3	15,1	-2,3	12,1	24,5	10,8	6,0	-3,5	1,1
Cusco	...	10,3	-7,9	-10,1	16,8	-2,0	-11,7	11,5	2,6	2,9	9,3	0,6
Huancavelica	...	10,6	-7,3	-14,0	11,8	-4,6	-11,5	11,4	2,2	6,5	7,6	1,8
Huánuco	...	10,6	-7,8	-11,1	13,1	-14,0	-3,4	8,5	0,7	8,1	5,0	6,6
Ica	...	15,0	-8,9	-14,9	22,9	-1,1	-15,2	-10,3	-1,3	14,2	9,1	-14,1
Junín	...	10,1	-8,3	-14,0	13,8	-1,7	0,7	1,5	2,0	7,8	8,7	2,6
La Libertad	...	14,8	-8,4	-14,5	22,1	27,9	0,1	9,8	2,4	11,9	-4,4	-6,2
Lambayeque	...	15,0	-8,1	-14,9	22,4	-11,4	-15,0	0,6	2,7	7,9	7,0	-9,8
Lima	...	16,5	-9,1	-15,1	25,5	-41,7	-42,4	-46,7	0,7	14,5	21,7	-20,1
Loreto	...	10,7	-7,5	-12,2	16,4	-18,3	-10,0	-4,3	-16,4	5,0	19,4	-24,2
Madre de Dios	...	10,3	-8,2	-12,7	13,3	-7,3	6,0	12,5	3,1	1,0	5,2	-8,3
Moquegua	...	14,2	-8,6	-16,0	22,8	17,0	-1,2	14,5	8,1	1,1	2,7	1,4
Pasco	...	10,6	-8,9	-10,4	14,3	-9,6	-3,4	8,3	2,7	15,5	4,0	1,0
Piura	...	16,8	-9,4	-16,1	25,2	10,5	6,5	16,0	2,4	9,1	22,1	-7,8
Puno	...	10,3	-8,4	-10,2	14,6	-11,6	-5,2	9,4	2,5	4,2	9,2	0,3
San Martín	...	10,5	-8,9	-10,0	14,2	-9,4	11,9	24,6	9,8	0,8	6,4	-17,8
Tacna	...	14,3	-8,5	-12,1	20,7	12,2	25,2	108,8	6,2	16,0	2,0	0,8
Tumbes	...	14,8	-8,8	-10,1	23,6	13,5	5,1	14,9	2,2	2,1	-0,6	2,0
Ucayali	...	11,0	-7,8	-10,2	17,3	0,3	1,6	11,8	1,6	1,0	6,1	1,0
Valor Agregado Bruto	**...**	**14,2**	**-8,3**	**-15,8**	**25,9**	**0,4**	**-2,7**	**10,7**	**3,9**	**15,6**	**4,3**	**-1,2**

Fuente: Instituto Nacional de Estadística e Informática.
Con información disponible a julio de 2013

Cuadro Nº 46
Minería: Valor Agregado Bruto por Años, según Departamentos
Valores a Precios Corrientes
(Miles de nuevos soles)

Departamentos	2001	2002	2003	2004	2005	2006	2007P/	2008P/	2009P/	2010P/	2011P/	2012E/
Amazonas	2 592	3 141	3 560	3 789	4 273	5 088	6 088	7 958	8 341	9 803	10 146	10 728
Ancash	1 366 330	2 291 916	2 561 764	3 515 651	4 417 437	7 365 983	8 189 412	7 212 589	6 087 632	7 565 492	8 207 953	7 924 003
Apurímac	5 718	10 527	12 044	83 369	99 329	151 157	128 195	45 469	32 447	14 666	15 202	16 241
Arequipa	418 994	535 726	543 914	651 887	696 568	1 016 170	2 300 314	3 002 329	2 871 295	3 895 330	4 653 572	3 910 707
Ayacucho	33 547	77 009	84 743	44 668	61 727	153 984	350 019	497 961	762 858	1 044 356	1 441 910	1 356 936
Cajamarca	1 236 116	1 687 294	2 319 705	2 622 657	3 060 641	3 384 442	1 815 238	2 849 555	4 420 881	4 059 163	4 926 338	5 261 541
Cusco	290 032	13 168	70 489	841 326	1 643 238	2 341 415	2 651 470	3 066 175	3 193 357	4 660 878	6 212 416	5 669 021
Huancavelica	113 133	79 136	97 703	235 289	293 536	561 846	514 024	554 518	502 846	626 876	779 514	613 598
Huánuco	115 857	46 225	94 688	116 453	154 657	283 675	301 986	214 898	165 925	256 637	272 729	242 194
Ica	196 768	198 564	209 284	296 243	485 664	573 114	743 464	1 199 030	1 005 126	1 703 919	3 009 942	2 336 019
Junín	572 884	514 189	570 186	672 347	802 869	1 604 987	2 137 888	1 629 881	1 585 468	2 078 376	1 966 529	1 689 511
La Libertad	362 022	439 472	510 700	604 091	1 168 728	2 409 549	2 047 405	2 854 971	3 341 682	3 579 386	4 525 909	5 106 420
Lambayeque	47 396	56 034	63 353	69 357	78 636	92 920	110 997	150 208	166 721	197 889	211 096	222 649
Lima	866 056	874 067	1 003 532	1 367 255	1 699 873	3 266 260	2 973 070	2 105 663	1 563 189	2 106 626	2 852 754	2 261 643
Loreto	779 379	966 899	1 098 639	1 161 808	1 520 815	1 678 218	1 701 441	1 949 100	1 142 025	1 364 483	1 491 927	1 708 653
Madre de Dios	173 442	233 919	275 993	356 469	419 256	546 044	584 434	833 330	1 021 687	1 328 188	1 988 408	1 092 891
Moquegua	459 791	535 290	744 453	1 443 527	1 678 593	2 187 938	2 523 154	2 734 048	2 360 039	3 179 176	3 143 250	2 876 311
Pasco	1 027 466	1 072 815	1 083 879	1 473 619	1 724 870	3 572 991	4 566 332	2 662 704	2 457 767	2 764 814	3 497 015	3 032 539
Piura	507 739	526 316	645 098	834 656	1 237 052	1 502 758	1 596 924	2 519 949	2 063 476	2 566 103	3 048 665	3 087 597
Puno	318 988	337 676	319 446	575 892	505 252	580 495	949 283	1 282 836	1 109 447	1 331 745	1 506 242	1 194 889
San Martín	45	53	59	65	72	84	102	131	132	156	164	174
Tacna	340 150	364 944	490 649	1 119 307	1 177 091	1 760 205	2 025 429	1 628 377	1 314 325	1 985 445	2 222 015	1 855 341
Tumbes	797	958	1 092	1 189	1 352	1 586	1 887	2 390	2 409	2 822	2 945	3 151
Ucayali	76 946	96 057	123 965	173 019	207 398	206 921	194 937	263 353	197 639	212 585	234 621	234 816
Valor Agregado Bruto	**9 312 188**	**10 961 395**	**12 928 938**	**18 263 933**	**23 138 927**	**35 247 830**	**38 413 493**	**39 267 423**	**37 376 714**	**46 534 914**	**56 221 262**	**51 707 573**

Fuente: Instituto Nacional de Estadística e Informática.
Con información disponible a julio de 2013

Cuadro Nº 47
Minería: Valor Agregado Bruto por Años, según Departamentos
Valores a Precios Corrientes
(Estructura porcentual)

Departamentos	2001	2002	2003	2004	2005	2006	2007P/	2008P/	2009P/	2010P/	2011P/	2012E/
Amazonas	0,0	0,0	0,0	0,0	0,0	0,0	0,0	0,0	0,0	0,0	0,0	0,0
Ancash	14,7	20,9	19,8	19,2	19,1	20,9	21,3	18,4	16,3	16,3	14,6	15,3
Apurímac	0,1	0,1	0,1	0,5	0,4	0,4	0,3	0,1	0,1	0,0	0,0	0,0
Arequipa	4,5	4,9	4,2	3,6	3,0	2,9	6,0	7,6	7,7	8,4	8,3	7,6
Ayacucho	0,4	0,7	0,7	0,2	0,3	0,4	0,9	1,3	2,0	2,2	2,6	2,6
Cajamarca	13,3	15,4	17,9	14,4	13,2	9,6	4,7	7,3	11,8	8,7	8,8	10,2
Cusco	3,1	0,1	0,5	4,6	7,1	6,6	6,9	7,8	8,5	10,0	11,0	11,0
Huancavelica	1,2	0,7	0,8	1,3	1,3	1,6	1,3	1,4	1,3	1,3	1,4	1,2
Huánuco	1,2	0,4	0,7	0,6	0,7	0,8	0,8	0,5	0,4	0,6	0,5	0,5
Ica	2,1	1,8	1,6	1,6	2,1	1,6	1,9	3,1	2,7	3,7	5,4	4,5
Junín	6,2	4,7	4,4	3,7	3,5	4,6	5,6	4,2	4,2	4,5	3,5	3,3
La Libertad	3,9	4,0	4,0	3,3	5,1	6,8	5,3	7,3	8,9	7,7	8,1	9,9
Lambayeque	0,5	0,5	0,5	0,4	0,3	0,3	0,3	0,4	0,4	0,4	0,4	0,4
Lima	9,3	8,0	7,8	7,5	7,3	9,3	7,7	5,4	4,2	4,5	5,1	4,4
Loreto	8,4	8,8	8,5	6,4	6,6	4,8	4,4	5,0	3,1	2,9	2,7	3,3
Madre de Dios	1,9	2,1	2,1	2,0	1,8	1,5	1,5	2,1	2,7	2,9	3,5	2,1
Moquegua	4,9	4,9	5,8	7,9	7,3	6,2	6,6	7,0	6,3	6,8	5,6	5,6
Pasco	11,0	9,8	8,4	8,1	7,5	10,1	11,9	6,8	6,6	5,9	6,2	5,9
Piura	5,5	4,8	5,0	4,6	5,3	4,3	4,2	6,4	5,5	5,5	5,4	6,0
Puno	3,4	3,1	2,5	3,2	2,2	1,6	2,5	3,3	3,0	2,9	2,7	2,3
San Martín	0,0	0,0	0,0	0,0	0,0	0,0	0,0	0,0	0,0	0,0	0,0	0,0
Tacna	3,7	3,3	3,8	6,1	5,1	5,0	5,3	4,1	3,5	4,3	4,0	3,6
Tumbes	0,0	0,0	0,0	0,0	0,0	0,0	0,0	0,0	0,0	0,0	0,0	0,0
Ucayali	0,8	0,9	1,0	0,9	0,9	0,6	0,5	0,7	0,5	0,5	0,4	0,5
Valor Agregado Bruto	**100,0**	**100,0**	**100,0**	**100,0**	**100,0**	**100,0**	**100,0**	**100,0**	**100,0**	**100,0**	**100,0**	**100,0**

Nota: Las diferencias a nivel de décimas que pudieran presentarse en la Estructura Porcentual se deben al redondeo de cifras.
Fuente: Instituto Nacional de Estadística e Informática.
Con información disponible a julio de 2013

Cuadro Nº 48
Minería: Valor Agregado Bruto por Años, según Departamentos
Valores a Precios Corrientes
(Variación porcentual del índice de precios)

Departamentos	2001	2002	2003	2004	2005	2006	2007P/	2008P/	2009P/	2010P/	2011P/	2012E/
Amazonas	...	12,9	5,1	0,6	6,3	9,5	5,1	20,8	-0,2	1,8	1,0	2,5
Ancash	...	3,5	12,0	46,4	22,5	73,5	9,3	-16,3	-15,5	35,4	19,9	-17,9
Apurímac	...	11,7	11,6	21,0	8,0	50,2	-10,5	4,0	12,7	-14,0	1,1	3,5
Arequipa	...	11,0	13,4	13,1	6,8	34,5	4,6	10,4	-3,1	30,4	20,8	-14,3
Ayacucho	...	-12,4	8,7	28,9	17,1	68,4	9,6	2,1	15,3	22,2	36,0	-12,4
Cajamarca	...	16,5	15,3	11,1	6,8	34,4	-11,2	33,9	21,2	16,2	23,5	0,5
Cusco	...	29,5	-6,8	111,3	51,1	24,6	0,0	2,7	-18,1	5,6	1,8	-5,1
Huancavelica	...	7,9	10,4	27,6	14,8	66,9	3,3	-3,1	-4,7	25,9	28,3	-14,1
Huánuco	...	1,0	2,0	41,2	22,8	83,4	11,9	-33,4	-6,2	27,5	14,8	-13,5
Ica	...	-0,2	-7,1	17,3	52,6	12,3	-1,1	16,6	-10,2	37,0	48,8	-26,6
Junín	...	-3,5	6,4	22,1	17,2	87,0	8,4	-36,0	-1,3	21,4	5,0	-17,5
La Libertad	...	15,1	15,0	13,5	7,1	35,9	-10,4	31,9	24,2	16,3	31,8	0,6
Lambayeque	...	10,1	4,8	3,5	6,9	8,7	4,9	25,1	6,8	1,8	4,1	2,2
Lima	...	-3,0	5,5	25,6	17,0	82,7	3,4	-32,6	-1,0	12,6	25,3	-16,0
Loreto	...	19,3	23,3	14,0	35,8	9,6	5,7	33,5	-28,4	16,0	19,6	26,2
Madre de Dios	...	18,5	16,2	11,7	6,3	33,7	-11,1	34,2	23,0	17,7	26,0	1,5
Moquegua	...	3,5	18,5	84,2	6,1	47,2	15,7	3,5	-15,8	43,7	17,6	-13,9
Pasco	...	-6,2	3,9	33,9	18,4	94,0	10,1	-40,1	-0,5	26,0	33,0	-15,2
Piura	...	7,5	23,2	25,7	30,3	19,5	0,7	34,4	-25,1	16,2	18,5	1,6
Puno	...	6,6	7,8	67,5	-14,1	22,0	39,4	27,1	-10,5	32,4	24,4	-19,7
San Martín	...	8,5	5,8	2,5	3,5	9,5	4,4	20,0	-4,0	2,2	1,0	4,7
Tacna	...	2,5	16,3	101,7	8,4	53,8	23,6	0,6	-23,1	43,6	18,1	-16,1
Tumbes	...	11,9	5,6	3,1	7,1	8,0	4,5	17,0	-4,3	1,7	1,9	3,7
Ucayali	...	12,9	27,0	27,5	7,8	5,0	-2,2	40,1	-23,0	19,9	31,7	-26,3
Valor Agregado Bruto	**...**	**5,1**	**11,8**	**34,2**	**16,9**	**50,2**	**6,1**	**-5,0**	**-5,5**	**24,1**	**20,6**	**-10,1**

Fuente: Instituto Nacional de Estadística e Informática.
Con información disponible a julio de 2013

Cuadro Nº 49
Manufactura: Valor Agregado Bruto por Años, según Departamentos
Valores a Precios Corrientes
(Miles de nuevos soles)

Departamentos	2001	2002	2003	2004	2005	2006	2007P/	2008P/	2009P/	2010P/	2011P/	2012E/
Amazonas	111 006	105 841	108 172	134 800	145 601	147 346	164 610	184 655	155 450	184 235	198 165	203 185
Ancash	1 212 124	1 041 683	1 102 385	1 597 220	1 608 482	2 014 006	2 212 263	2 355 244	2 008 316	2 187 802	2 507 998	2 216 712
Apurímac	70 396	73 944	74 636	83 645	90 356	102 250	115 255	128 104	121 655	138 610	150 105	153 388
Arequipa	1 631 966	1 828 901	1 868 601	2 283 482	2 795 589	3 101 755	3 436 722	3 895 282	3 323 809	3 695 851	4 010 277	4 017 489
Ayacucho	188 811	193 742	195 828	214 263	226 150	237 656	259 302	273 103	258 364	290 187	331 259	337 378
Cajamarca	526 369	545 910	582 360	679 509	729 302	784 810	871 247	916 593	829 116	980 818	1 074 047	1 055 950
Cusco	459 947	514 561	557 580	628 863	670 551	770 296	822 519	833 646	772 331	891 614	965 022	936 463
Huancavelica	50 413	52 412	52 924	62 115	65 325	66 836	72 058	76 699	78 667	87 882	97 262	100 124
Huánuco	193 876	195 250	201 111	216 869	227 229	248 965	282 196	303 631	297 691	341 797	373 976	389 951
Ica	829 626	981 264	906 733	1 094 970	1 627 389	1 617 980	1 766 372	2 146 259	2 210 346	2 504 369	2 796 947	2 737 357
Junín	756 078	747 121	790 221	1 058 404	1 145 541	1 340 693	1 419 565	1 410 377	1 044 566	1 072 141	1 173 377	1 244 098
La Libertad	1 500 433	1 598 504	1 820 067	1 891 859	1 836 934	2 195 520	2 558 872	2 886 439	2 881 024	3 501 587	3 833 061	4 032 470
Lambayeque	636 339	658 476	693 141	645 167	712 552	747 136	858 131	1 005 767	1 014 169	1 238 486	1 357 005	1 415 833
Lima	15 596 951	16 264 816	16 978 666	19 246 358	21 171 210	23 556 524	27 160 160	30 677 441	28 975 082	34 328 698	39 094 663	40 427 826
Loreto	411 906	432 658	453 294	513 072	574 081	613 506	711 856	842 984	749 702	884 050	971 966	1 053 514
Madre de Dios	30 345	32 646	32 743	35 683	38 393	42 309	45 738	49 926	49 369	55 582	59 854	60 338
Moquegua	615 031	740 148	713 611	1 178 926	1 418 097	1 990 701	1 413 688	1 501 146	1 355 384	1 722 507	1 878 067	1 583 636
Pasco	45 821	49 276	50 782	59 654	62 421	68 348	77 278	87 035	83 757	102 523	114 054	112 979
Piura	1 633 959	1 620 473	1 840 941	2 247 562	2 335 387	2 852 409	2 867 273	3 215 410	3 531 919	3 179 702	3 876 212	4 172 701
Puno	456 031	484 353	510 760	523 974	546 238	583 650	649 041	699 597	762 702	885 479	934 534	972 128
San Martín	255 569	259 594	259 847	324 496	343 863	340 309	385 904	445 874	456 931	520 661	608 438	618 638
Tacna	196 599	208 173	221 326	257 055	278 993	315 006	362 657	407 151	336 476	470 417	518 975	500 311
Tumbes	51 210	48 391	52 037	59 262	60 665	63 030	73 743	83 105	79 535	92 339	102 880	102 303
Ucayali	276 115	275 960	283 940	336 083	366 971	432 696	448 373	495 170	427 543	494 248	532 522	547 185
Valor Agregado Bruto	**27 736 921**	**28 954 097**	**30 351 706**	**35 373 291**	**39 077 320**	**44 233 737**	**49 034 823**	**54 920 638**	**51 803 904**	**59 851 585**	**67 560 666**	**68 991 957**

Fuente: Instituto Nacional de Estadística e Informática.
Con información disponible a julio de 2013

Cuadro Nº 50
Manufactura: Valor Agregado Bruto por Años, según Departamentos
Valores a Precios Corrientes
(Estructura porcentual)

Departamentos	2001	2002	2003	2004	2005	2006	2007P/	2008P/	2009P/	2010P/	2011P/	2012E/
Amazonas	0,4	0,4	0,4	0,4	0,4	0,3	0,3	0,3	0,3	0,3	0,3	0,3
Ancash	4,4	3,6	3,6	4,5	4,1	4,6	4,5	4,3	3,9	3,7	3,7	3,2
Apurímac	0,3	0,3	0,2	0,2	0,2	0,2	0,2	0,2	0,2	0,2	0,2	0,2
Arequipa	5,9	6,3	6,2	6,5	7,2	7,0	7,0	7,1	6,4	6,2	5,9	5,8
Ayacucho	0,7	0,7	0,6	0,6	0,6	0,5	0,5	0,5	0,5	0,5	0,5	0,5
Cajamarca	1,9	1,9	1,9	1,9	1,9	1,8	1,8	1,7	1,6	1,6	1,6	1,5
Cusco	1,7	1,8	1,8	1,8	1,7	1,7	1,7	1,5	1,5	1,5	1,4	1,4
Huancavelica	0,2	0,2	0,2	0,2	0,2	0,2	0,1	0,1	0,2	0,1	0,1	0,1
Huánuco	0,7	0,7	0,7	0,6	0,6	0,6	0,6	0,6	0,6	0,6	0,6	0,6
Ica	3,0	3,4	3,0	3,1	4,2	3,7	3,6	3,9	4,3	4,2	4,1	4,0
Junín	2,7	2,6	2,6	3,0	2,9	3,0	2,9	2,6	2,0	1,8	1,7	1,8
La Libertad	5,4	5,5	6,0	5,3	4,7	5,0	5,2	5,3	5,6	5,9	5,7	5,8
Lambayeque	2,3	2,3	2,3	1,8	1,8	1,7	1,8	1,8	2,0	2,1	2,0	2,1
Lima	56,2	56,2	55,9	54,4	54,2	53,3	55,4	55,9	55,9	57,4	57,9	58,6
Loreto	1,5	1,5	1,5	1,5	1,5	1,4	1,5	1,5	1,4	1,5	1,4	1,5
Madre de Dios	0,1	0,1	0,1	0,1	0,1	0,1	0,1	0,1	0,1	0,1	0,1	0,1
Moquegua	2,2	2,6	2,4	3,3	3,6	4,5	2,9	2,7	2,6	2,9	2,8	2,3
Pasco	0,2	0,2	0,2	0,2	0,2	0,2	0,2	0,2	0,2	0,2	0,2	0,2
Piura	5,9	5,6	6,1	6,4	6,0	6,4	5,8	5,9	6,8	5,3	5,7	6,0
Puno	1,6	1,7	1,7	1,5	1,4	1,3	1,3	1,3	1,5	1,5	1,4	1,4
San Martín	0,9	0,9	0,9	0,9	0,9	0,8	0,8	0,8	0,9	0,9	0,9	0,9
Tacna	0,7	0,7	0,7	0,7	0,7	0,7	0,7	0,7	0,6	0,8	0,8	0,7
Tumbes	0,2	0,2	0,2	0,2	0,2	0,1	0,2	0,2	0,2	0,2	0,2	0,1
Ucayali	1,0	1,0	0,9	1,0	0,9	1,0	0,9	0,9	0,8	0,8	0,8	0,8
Valor Agregado Bruto	**100,0**	**100,0**	**100,0**	**100,0**	**100,0**	**100,0**	**100,0**	**100,0**	**100,0**	**100,0**	**100,0**	**100,0**

Nota: Las diferencias a nivel de décimas que pudieran presentarse en la Estructura Porcentual se deben al redondeo de cifras.
Fuente: Instituto Nacional de Estadística e Informática.
Con información disponible a julio de 2013

Cuadro Nº 51
Manufactura: Valor Agregado Bruto por Años, según Departamentos
Valores a Precios Corrientes
(Variación porcentual del índice de precios)

Departamentos	2001	2002	2003	2004	2005	2006	2007P/	2008P/	2009P/	2010P/	2011P/	2012E/
Amazonas	...	-6,5	1,3	12,6	4,3	-7,5	-6,9	16,6	-8,6	4,9	8,8	0,6
Ancash	...	-0,6	0,6	23,8	-1,2	9,6	4,9	0,0	0,1	3,4	7,6	-8,7
Apurímac	...	0,3	1,4	7,2	1,0	2,0	3,3	7,0	0,5	2,3	3,7	1,4
Arequipa	...	-0,5	-0,2	12,4	7,1	2,9	0,7	3,9	-4,3	1,7	4,8	-2,2
Ayacucho	...	-0,4	-0,6	2,8	0,0	1,5	2,3	5,9	2,7	1,5	9,6	1,3
Cajamarca	...	-2,1	1,7	6,6	2,0	-0,6	0,8	8,4	0,2	2,8	6,1	0,1
Cusco	...	-0,9	1,2	2,3	5,9	5,4	1,4	1,3	5,1	4,1	4,9	1,4
Huancavelica	...	-0,3	2,5	5,5	-0,7	2,0	3,2	7,8	7,2	1,2	7,1	1,7
Huánuco	...	-1,6	1,3	0,8	0,2	3,9	1,5	5,6	5,5	0,0	5,0	2,3
Ica	...	5,2	-3,8	3,2	8,2	-1,0	2,3	6,6	-2,7	2,6	9,6	-2,3
Junín	...	-4,8	3,6	13,9	9,6	6,7	-1,0	-1,7	-1,8	-2,9	2,7	3,0
La Libertad	...	-3,2	3,9	6,7	-4,0	5,7	-0,1	0,6	-0,3	6,0	5,8	0,3
Lambayeque	...	-3,9	-1,5	6,3	2,1	1,0	0,3	7,0	1,9	8,1	7,0	1,0
Lima	...	-0,6	0,9	5,7	1,6	3,7	1,6	2,3	1,6	1,3	6,1	2,1
Loreto	...	-3,1	2,3	7,1	4,8	4,1	7,7	8,4	-5,5	5,9	4,4	3,4
Madre de Dios	...	0,2	-0,4	3,9	2,0	3,1	0,9	4,7	5,9	1,2	6,0	1,3
Moquegua	...	0,3	-3,9	54,8	19,3	43,3	-11,8	-11,5	1,3	33,9	11,2	-13,1
Pasco	...	-1,2	3,6	2,3	4,7	-0,7	1,5	4,1	1,8	5,7	4,5	0,6
Piura	...	-0,2	6,4	10,4	5,2	7,6	-10,6	5,0	14,1	-8,3	11,0	2,3
Puno	...	-0,5	1,9	1,8	0,1	2,1	2,8	8,2	8,8	0,8	4,0	2,3
San Martín	...	-4,4	1,1	9,0	-3,0	-4,4	-1,7	7,1	5,6	1,4	7,8	0,6
Tacna	...	-1,2	4,6	17,8	6,8	3,0	-4,1	3,1	-10,1	16,5	5,5	-2,2
Tumbes	...	-4,2	1,9	15,2	-4,8	1,2	4,1	4,7	-0,2	0,9	6,3	0,3
Ucayali	...	-8,9	2,3	3,4	4,5	5,2	8,1	9,0	-5,1	6,3	5,9	3,3
Valor Agregado Bruto	**...**	**-1,2**	**1,2**	**8,5**	**2,8**	**5,3**	**-0,2**	**2,7**	**1,4**	**1,8**	**6,4**	**0,6**

Fuente: Instituto Nacional de Estadística e Informática.
Con información disponible a julio de 2013

Cuadro Nº 52
Electricidad y Agua: Valor Agregado Bruto por Años, según Departamentos
Valores a Precios Corrientes
(Miles de nuevos soles)

Departamentos	2001	2002	2003	2004	2005	2006	2007P/	2008P/	2009P/	2010P/	2011P/	2012E/
Amazonas	6 599	7 298	8 190	8 484	9 826	11 033	11 339	11 801	12 369	12 812	13 207	14 601
Ancash	240 364	283 576	288 699	300 677	386 720	373 641	388 188	410 637	415 016	414 862	437 001	482 033
Apurímac	6 060	6 952	7 264	8 153	8 862	9 430	9 986	11 390	13 481	13 202	14 667	15 460
Arequipa	251 014	214 876	224 495	239 711	223 582	268 419	260 810	273 474	287 195	307 579	330 347	381 298
Ayacucho	11 431	12 439	13 291	13 453	12 452	13 364	13 626	15 060	15 935	17 003	18 173	18 404
Cajamarca	111 263	107 304	102 984	102 791	105 997	114 986	118 688	134 693	164 210	146 486	151 607	179 284
Cusco	72 118	115 657	126 788	137 266	151 567	152 110	151 759	158 553	203 437	201 007	220 012	239 408
Huancavelica	876 281	841 241	872 775	810 593	884 786	939 137	947 153	922 438	1 045 602	1 012 891	1 065 523	1 155 541
Huánuco	15 623	15 363	15 793	16 005	17 264	18 193	18 584	20 367	22 552	22 733	24 179	25 176
Ica	80 612	84 451	92 439	100 438	119 733	122 663	122 225	140 149	173 083	171 042	227 054	248 167
Junín	487 225	482 341	490 863	498 774	433 797	458 869	432 363	461 338	504 673	472 420	553 414	585 180
La Libertad	67 093	68 758	72 104	73 670	78 792	84 446	86 760	93 219	113 950	125 704	152 604	142 910
Lambayeque	42 415	44 066	47 034	51 926	52 160	56 134	60 352	64 644	72 631	77 722	82 157	86 197
Lima	1 360 974	1 363 917	1 438 264	1 558 801	1 868 109	1 990 874	2 350 785	2 671 357	3 167 187	3 547 440	4 122 794	4 580 407
Loreto	94 649	94 983	99 480	104 497	111 826	116 701	116 928	131 973	123 911	148 749	151 219	146 736
Madre de Dios	3 893	4 077	4 175	4 637	5 194	5 562	5 981	7 130	5 239	4 775	5 526	5 536
Moquegua	216 226	278 922	299 338	339 957	305 775	306 627	290 238	342 041	358 022	373 979	332 983	302 966
Pasco	34 211	34 374	38 268	36 770	72 302	95 901	118 178	127 019	159 561	142 895	176 536	184 044
Piura	100 209	96 863	110 635	134 472	143 080	157 483	163 935	172 155	207 940	219 685	245 091	271 239
Puno	110 551	110 644	107 905	116 389	119 424	119 363	115 333	117 310	130 673	112 954	134 099	133 895
San Martín	23 087	24 795	25 916	28 263	31 172	31 709	34 152	38 062	38 295	40 183	26 289	31 276
Tacna	33 366	32 508	35 312	37 366	38 546	30 891	27 986	32 346	34 499	33 815	34 870	40 059
Tumbes	11 534	11 098	12 485	13 916	17 823	18 289	17 270	18 753	21 911	24 210	23 978	22 451
Ucayali	77 556	105 122	116 096	157 678	179 894	160 174	147 897	163 402	148 541	113 573	90 685	181 148
Valor Agregado Bruto	**4 334 354**	**4 441 625**	**4 650 593**	**4 894 687**	**5 378 683**	**5 655 999**	**6 010 516**	**6 539 311**	**7 439 913**	**7 757 721**	**8 634 015**	**9 473 416**

Fuente: Instituto Nacional de Estadística e Informática.
Con información disponible a julio de 2013

Cuadro Nº 53
Electricidad y Agua: Valor Agregado Bruto por Años, según Departamentos
Valores a Precios Corrientes
(Estructura porcentual)

Departamentos	2001	2002	2003	2004	2005	2006	2007P/	2008P/	2009P/	2010P/	2011P/	2012E/
Amazonas	0,2	0,2	0,2	0,2	0,2	0,2	0,2	0,2	0,2	0,2	0,2	0,2
Ancash	5,5	6,4	6,2	6,1	7,2	6,6	6,5	6,3	5,6	5,3	5,1	5,1
Apurímac	0,1	0,2	0,2	0,2	0,2	0,2	0,2	0,2	0,2	0,2	0,2	0,2
Arequipa	5,8	4,8	4,8	4,9	4,2	4,7	4,3	4,2	3,9	4,0	3,8	4,0
Ayacucho	0,3	0,3	0,3	0,3	0,2	0,2	0,2	0,2	0,2	0,2	0,2	0,2
Cajamarca	2,6	2,4	2,2	2,1	2,0	2,0	2,0	2,1	2,2	1,9	1,8	1,9
Cusco	1,7	2,6	2,7	2,8	2,8	2,7	2,5	2,4	2,7	2,6	2,5	2,5
Huancavelica	20,2	18,9	18,8	16,6	16,4	16,6	15,8	14,1	14,1	13,1	12,3	12,2
Huánuco	0,4	0,3	0,3	0,3	0,3	0,3	0,3	0,3	0,3	0,3	0,3	0,3
Ica	1,9	1,9	2,0	2,1	2,2	2,2	2,0	2,1	2,3	2,2	2,6	2,6
Junín	11,2	10,9	10,6	10,2	8,1	8,1	7,2	7,1	6,8	6,1	6,4	6,2
La Libertad	1,5	1,5	1,6	1,5	1,5	1,5	1,4	1,4	1,5	1,6	1,8	1,5
Lambayeque	1,0	1,0	1,0	1,1	1,0	1,0	1,0	1,0	1,0	1,0	1,0	0,9
Lima	31,4	30,7	30,9	31,8	34,7	35,2	39,1	40,9	42,6	45,7	47,8	48,4
Loreto	2,2	2,1	2,1	2,1	2,1	2,1	1,9	2,0	1,7	1,9	1,8	1,5
Madre de Dios	0,1	0,1	0,1	0,1	0,1	0,1	0,1	0,1	0,1	0,1	0,1	0,1
Moquegua	5,0	6,3	6,4	6,9	5,7	5,4	4,8	5,2	4,8	4,8	3,9	3,2
Pasco	0,8	0,8	0,8	0,8	1,3	1,7	2,0	1,9	2,1	1,8	2,0	1,9
Piura	2,3	2,2	2,4	2,7	2,7	2,8	2,7	2,6	2,8	2,8	2,8	2,9
Puno	2,6	2,5	2,3	2,4	2,2	2,1	1,9	1,8	1,8	1,5	1,6	1,4
San Martín	0,5	0,6	0,6	0,6	0,6	0,6	0,6	0,6	0,5	0,5	0,3	0,3
Tacna	0,8	0,7	0,8	0,8	0,7	0,5	0,5	0,5	0,5	0,4	0,4	0,4
Tumbes	0,3	0,2	0,3	0,3	0,3	0,3	0,3	0,3	0,3	0,3	0,3	0,2
Ucayali	1,8	2,4	2,5	3,2	3,3	2,8	2,5	2,5	2,0	1,5	1,1	1,9
Valor Agregado Bruto	**100,0**	**100,0**	**100,0**	**100,0**	**100,0**	**100,0**	**100,0**	**100,0**	**100,0**	**100,0**	**100,0**	**100,0**

Nota: Las diferencias a nivel de décimas que pudieran presentarse en la Estructura Porcentual se deben al redondeo de cifras.
Fuente: Instituto Nacional de Estadística e Informática.
Con información disponible a julio de 2013

Cuadro Nº 54
Electricidad y Agua: Valor Agregado Bruto por Años, según Departamentos
Valores a Precios Corrientes
(Variación porcentual del índice de precios)

Departamentos	2001	2002	2003	2004	2005	2006	2007P/	2008P/	2009P/	2010P/	2011P/	2012E/
Amazonas	...	-1,8	1,2	0,6	4,5	1,7	-1,9	0,5	0,3	-2,2	-2,8	0,7
Ancash	...	-2,2	1,9	0,7	4,2	-2,6	-0,3	0,3	1,8	-2,4	5,0	4,2
Apurímac	...	-1,6	1,4	0,8	4,2	-0,3	0,0	2,5	24,7	-0,3	3,1	4,8
Arequipa	...	-3,6	1,4	1,2	4,7	-2,3	-1,5	2,0	12,6	-0,3	-3,2	3,5
Ayacucho	...	-1,2	0,7	0,1	2,9	2,8	-0,1	1,2	17,4	-0,2	4,0	1,4
Cajamarca	...	-3,0	1,1	0,3	4,4	-2,7	-5,1	0,1	21,4	-3,4	3,5	1,9
Cusco	...	-1,6	1,3	0,9	4,6	-1,6	-4,5	0,9	25,9	-2,3	4,3	5,5
Huancavelica	...	-4,6	0,7	0,4	4,4	-2,6	5,0	2,0	6,5	-3,5	4,4	4,1
Huánuco	...	-2,0	1,5	0,7	4,2	2,0	-0,1	2,4	10,1	0,6	2,6	6,2
Ica	...	-3,0	1,4	0,7	3,1	-0,6	-1,6	-1,5	19,0	-2,6	2,3	5,2
Junín	...	-3,1	1,3	1,0	4,2	-3,0	-2,9	1,7	2,9	-10,0	3,6	3,6
La Libertad	...	-3,5	0,6	0,8	4,7	-0,9	-0,9	1,4	16,4	-2,3	6,6	5,2
Lambayeque	...	-1,3	1,4	1,2	4,3	1,9	0,7	0,7	13,7	4,7	2,4	3,8
Lima	...	-2,2	1,0	0,7	4,2	-0,4	-5,1	1,5	17,0	-1,7	3,5	4,3
Loreto	...	-3,1	1,0	1,1	4,9	-2,1	-0,5	-1,4	-4,0	-4,7	-1,4	-1,5
Madre de Dios	...	-2,5	1,5	1,4	4,0	-0,5	-2,8	1,7	19,4	-5,2	3,6	3,9
Moquegua	...	-2,8	1,3	0,9	4,2	-1,3	-0,2	-0,5	3,8	-0,8	6,3	5,2
Pasco	...	-3,3	1,1	0,2	4,3	-4,2	26,2	2,3	21,0	-33,4	3,2	3,8
Piura	...	-1,9	1,2	0,4	4,4	-1,8	-3,0	-3,6	28,8	-3,3	4,4	4,1
Puno	...	-4,7	0,4	0,9	4,7	-2,9	-4,7	0,8	12,4	-2,4	0,6	3,9
San Martín	...	-1,7	1,4	0,9	4,5	1,0	-1,1	0,5	-0,3	-2,9	-3,1	8,8
Tacna	...	-3,2	1,8	0,9	4,0	-0,9	0,0	2,3	9,2	-3,3	1,5	3,9
Tumbes	...	-2,5	1,4	0,2	3,1	1,6	-0,7	-0,8	24,5	-3,9	3,0	2,6
Ucayali	...	-3,9	1,3	0,5	3,8	-2,0	-6,1	1,5	6,4	-3,8	5,8	5,5
Valor Agregado Bruto	**...**	**-2,8**	**1,0**	**0,7**	**4,1**	**-1,6**	**-2,0**	**1,0**	**12,5**	**-3,3**	**3,5**	**4,1**

Fuente: Instituto Nacional de Estadística e Informática.
Con información disponible a julio de 2013

Cuadro Nº 55
Construcción: Valor Agregado Bruto por Años, según Departamentos
Valores a Precios Corrientes
(Miles de nuevos soles)

Departamentos	2001	2002	2003	2004	2005	2006	2007P/	2008P/	2009P/	2010P/	2011P/	2012E/
Amazonas	24 934	27 168	31 314	37 668	46 651	52 266	29 168	55 428	66 398	99 501	181 644	422 413
Ancash	337 428	353 310	406 674	471 239	524 469	606 609	744 493	1 236 806	1 332 787	1 688 727	1 632 823	1 374 418
Apurímac	82 865	87 715	83 604	88 063	98 560	119 028	98 271	132 580	138 465	243 515	301 514	450 042
Arequipa	603 715	844 526	898 877	1 015 109	1 111 730	1 271 227	1 677 174	2 109 389	2 622 491	3 128 444	3 340 447	4 677 219
Ayacucho	91 909	128 335	150 998	205 636	247 825	286 810	399 492	476 186	691 453	776 376	754 990	1 006 193
Cajamarca	315 113	363 495	366 341	406 013	397 535	535 148	539 120	813 165	817 213	840 692	879 629	1 132 351
Cusco	347 632	367 001	416 437	505 121	681 909	926 243	1 182 417	1 552 624	1 566 658	2 156 870	2 448 049	3 068 451
Huancavelica	23 130	24 974	29 523	29 769	31 433	39 545	35 350	42 889	46 222	67 294	54 986	83 612
Huánuco	36 557	32 838	35 145	41 637	47 299	60 696	75 730	95 534	100 942	115 633	129 607	192 797
Ica	182 269	217 649	269 345	327 581	326 171	528 457	694 795	2 018 171	2 043 817	2 416 140	2 310 628	2 417 337
Junín	362 812	388 789	386 384	498 357	525 785	699 474	848 301	1 078 585	1 051 636	1 259 173	1 349 405	1 606 843
La Libertad	471 729	511 715	593 724	634 571	657 041	868 527	1 204 591	1 338 758	1 375 072	1 814 260	1 883 429	2 078 440
Lambayeque	287 171	295 705	302 744	340 881	377 097	450 625	550 111	642 752	700 533	848 680	961 471	1 285 822
Lima	5 082 313	5 355 565	5 741 623	6 038 088	6 635 514	7 530 613	8 529 869	9 739 147	10 016 183	11 767 137	12 616 236	13 821 459
Loreto	202 288	203 523	199 599	210 869	214 304	298 076	300 596	320 835	403 541	437 230	752 853	725 284
Madre de Dios	13 401	13 657	18 878	23 417	31 800	42 877	33 947	48 381	37 777	57 112	47 937	45 962
Moquegua	98 920	135 376	221 278	292 152	394 139	480 521	636 905	550 744	581 653	870 144	848 934	1 041 452
Pasco	111 403	119 215	142 697	189 033	175 807	221 198	253 004	283 574	240 124	293 202	262 602	322 642
Piura	504 014	557 532	520 439	714 894	809 014	991 016	1 241 881	1 455 852	1 612 770	1 733 801	1 911 795	2 285 511
Puno	217 509	221 363	236 290	254 215	274 817	365 238	390 478	455 715	533 758	684 131	763 280	934 901
San Martín	164 063	163 269	163 471	176 724	184 857	198 859	297 259	376 459	344 585	423 362	374 359	591 678
Tacna	185 792	190 286	189 690	209 917	222 509	316 927	366 220	450 801	398 218	462 329	496 803	586 005
Tumbes	53 822	53 816	56 090	59 526	63 151	75 440	88 499	108 052	114 703	162 321	165 650	226 911
Ucayali	81 530	80 258	99 911	114 967	134 124	156 101	177 355	179 631	244 854	344 105	333 031	370 089
Valor Agregado Bruto	**9 882 319**	**10 737 080**	**11 561 076**	**12 885 447**	**14 213 541**	**17 121 521**	**20 395 026**	**25 562 058**	**27 081 853**	**32 690 179**	**34 802 102**	**40 747 832**

Fuente: Instituto Nacional de Estadística e Informática.
Con información disponible a julio de 2013

Cuadro Nº 56
Construcción: Valor Agregado Bruto por Años, según Departamentos
Valores a Precios Corrientes
(Estructura porcentual)

Departamentos	2001	2002	2003	2004	2005	2006	2007P/	2008P/	2009P/	2010P/	2011P/	2012E/
Amazonas	0,3	0,3	0,3	0,3	0,3	0,3	0,1	0,2	0,2	0,3	0,5	1,0
Ancash	3,4	3,3	3,5	3,7	3,7	3,5	3,7	4,8	4,9	5,2	4,7	3,4
Apurímac	0,8	0,8	0,7	0,7	0,7	0,7	0,5	0,5	0,5	0,7	0,9	1,1
Arequipa	6,1	7,9	7,8	7,9	7,8	7,4	8,2	8,3	9,7	9,6	9,6	11,5
Ayacucho	0,9	1,2	1,3	1,6	1,7	1,7	2,0	1,9	2,6	2,4	2,2	2,5
Cajamarca	3,2	3,4	3,2	3,2	2,8	3,1	2,6	3,2	3,0	2,6	2,5	2,8
Cusco	3,5	3,4	3,6	3,9	4,8	5,4	5,8	6,1	5,8	6,6	7,0	7,5
Huancavelica	0,2	0,2	0,3	0,2	0,2	0,2	0,2	0,2	0,2	0,2	0,2	0,2
Huánuco	0,4	0,3	0,3	0,3	0,3	0,4	0,4	0,4	0,4	0,4	0,4	0,5
Ica	1,8	2,0	2,3	2,5	2,3	3,1	3,4	7,9	7,5	7,4	6,6	5,9
Junín	3,7	3,6	3,3	3,9	3,7	4,1	4,2	4,2	3,9	3,9	3,9	3,9
La Libertad	4,8	4,8	5,1	4,9	4,6	5,1	5,9	5,2	5,1	5,5	5,4	5,1
Lambayeque	2,9	2,8	2,6	2,6	2,7	2,6	2,7	2,5	2,6	2,6	2,8	3,2
Lima	51,4	49,9	49,7	46,9	46,7	44,0	41,8	38,1	37,0	36,0	36,3	33,9
Loreto	2,0	1,9	1,7	1,6	1,5	1,7	1,5	1,3	1,5	1,3	2,2	1,8
Madre de Dios	0,1	0,1	0,2	0,2	0,2	0,3	0,2	0,2	0,1	0,2	0,1	0,1
Moquegua	1,0	1,3	1,9	2,3	2,8	2,8	3,1	2,2	2,1	2,7	2,4	2,6
Pasco	1,1	1,1	1,2	1,5	1,2	1,3	1,2	1,1	0,9	0,9	0,8	0,8
Piura	5,1	5,2	4,5	5,5	5,7	5,8	6,1	5,7	6,0	5,3	5,5	5,6
Puno	2,2	2,1	2,0	2,0	1,9	2,1	1,9	1,8	2,0	2,1	2,2	2,3
San Martín	1,7	1,5	1,4	1,4	1,3	1,2	1,5	1,5	1,3	1,3	1,1	1,5
Tacna	1,9	1,8	1,6	1,6	1,6	1,9	1,8	1,8	1,5	1,4	1,4	1,4
Tumbes	0,5	0,5	0,5	0,5	0,4	0,4	0,4	0,4	0,4	0,5	0,5	0,6
Ucayali	0,8	0,7	0,9	0,9	0,9	0,9	0,9	0,7	0,9	1,1	1,0	0,9
Valor Agregado Bruto	**100,0**	**100,0**	**100,0**	**100,0**	**100,0**	**100,0**	**100,0**	**100,0**	**100,0**	**100,0**	**100,0**	**100,0**

Nota: Las diferencias a nivel de décimas que pudieran presentarse en la Estructura Porcentual se deben al redondeo de cifras.
Fuente: Instituto Nacional de Estadística e Informática.
Con información disponible a julio de 2013

Cuadro Nº 57
Construcción: Valor Agregado Bruto por Años, según Departamentos
Valores a Precios Corrientes
(Variación porcentual del índice de precios)

Departamentos	2001	2002	2003	2004	2005	2006	2007P/	2008P/	2009P/	2010P/	2011P/	2012E/
Amazonas	...	1,3	-3,5	5,1	1,8	5,2	-2,8	2,5	1,3	1,7	3,3	2,0
Ancash	...	0,1	3,2	7,2	1,3	4,1	3,6	12,6	-1,7	2,8	3,8	1,4
Apurímac	...	-1,4	3,5	5,5	1,6	2,3	5,6	10,8	-1,2	2,8	3,2	2,4
Arequipa	...	-1,2	2,4	7,8	2,3	6,5	5,7	13,1	-0,4	3,7	4,3	1,6
Ayacucho	...	0,8	2,3	9,7	4,0	4,5	2,0	6,7	0,7	2,8	2,4	1,7
Cajamarca	...	-0,7	4,5	6,0	1,5	5,1	1,8	5,2	0,9	2,5	2,6	2,2
Cusco	...	-0,2	4,3	5,7	1,9	5,9	6,0	16,5	1,4	3,4	4,2	1,6
Huancavelica	...	-1,9	1,0	7,8	1,3	3,8	-1,6	4,5	1,0	3,1	3,4	1,8
Huánuco	...	-1,7	-1,8	5,8	0,8	1,6	1,8	7,7	2,6	2,7	3,2	2,3
Ica	...	0,5	3,4	7,9	3,1	4,6	3,6	12,3	-2,1	3,3	3,5	1,7
Junín	...	1,5	2,8	5,9	2,1	5,2	3,3	8,5	0,7	2,8	2,4	1,6
La Libertad	...	0,9	1,4	5,5	0,4	3,2	2,8	11,0	1,3	3,1	3,2	1,6
Lambayeque	...	-0,7	2,7	7,9	1,6	3,6	3,5	11,9	-1,2	2,6	3,9	1,7
Lima	...	1,5	3,5	5,9	1,7	4,9	0,4	2,2	-0,4	2,2	3,3	1,6
Loreto	...	0,2	-0,8	4,4	1,6	5,0	2,4	7,4	-3,1	2,1	2,9	1,8
Madre de Dios	...	0,6	-3,3	3,9	3,2	3,8	4,6	10,4	-0,9	2,2	2,3	1,6
Moquegua	...	-0,3	3,3	7,1	2,4	5,3	-0,2	5,3	-2,6	1,8	2,7	1,2
Pasco	...	-0,8	5,5	6,2	2,6	6,1	0,3	5,4	0,8	3,1	2,9	1,6
Piura	...	1,5	5,3	5,8	1,9	4,5	2,1	8,0	-1,1	3,5	4,3	1,6
Puno	...	2,4	1,4	6,3	0,9	2,7	1,1	6,6	0,2	3,7	4,2	1,4
San Martín	...	0,7	0,1	8,0	2,0	3,9	2,4	5,3	0,8	2,7	3,3	1,6
Tacna	...	-0,3	2,3	5,2	2,5	4,6	4,6	11,7	-0,2	2,6	3,7	2,0
Tumbes	...	1,1	3,9	7,7	3,0	4,3	-0,2	5,1	0,9	2,4	2,2	2,2
Ucayali	...	1,9	0,9	5,3	2,2	4,8	6,6	9,9	0,0	3,4	3,7	1,7
Valor Agregado Bruto	**...**	**0,9**	**3,0**	**6,5**	**1,8**	**5,0**	**2,1**	**7,6**	**-0,2**	**2,8**	**3,3**	**2,0**

Fuente: Instituto Nacional de Estadística e Informática.
Con información disponible a julio de 2013

Cuadro Nº 58
Comercio: Valor Agregado Bruto por Años, según Departamentos
Valores a Precios Corrientes
(Miles de nuevos soles)

Departamentos	2001	2002	2003	2004	2005	2006	2007P/	2008P/	2009P/	2010P/	2011P/	2012E/
Amazonas	101 600	101 886	108 764	121 557	128 356	143 152	169 806	191 914	225 647	256 859	282 278	314 624
Ancash	428 564	445 508	464 046	522 053	551 735	620 395	745 127	833 128	898 083	1 032 564	1 140 040	1 260 563
Apurímac	112 164	117 381	121 551	134 809	143 588	161 215	185 751	209 283	232 994	257 073	282 885	317 986
Arequipa	1 428 511	1 483 918	1 558 158	1 709 423	1 797 034	1 962 187	2 442 533	2 665 517	2 852 653	3 330 989	3 662 045	4 142 850
Ayacucho	231 894	240 943	250 462	277 995	292 205	323 705	362 128	395 041	458 719	522 418	580 441	645 508
Cajamarca	482 761	494 949	517 701	568 796	597 371	658 002	765 859	845 558	907 831	1 038 818	1 146 289	1 257 289
Cusco	672 239	705 452	730 761	826 096	889 337	957 400	1 153 016	1 319 345	1 406 810	1 618 737	1 781 347	2 007 224
Huancavelica	105 086	105 552	112 033	123 027	130 169	145 722	170 809	192 196	227 392	250 601	275 068	300 039
Huánuco	286 786	298 810	308 828	342 667	363 708	399 307	479 563	534 481	584 359	667 444	729 475	812 105
Ica	550 870	563 448	598 230	661 968	687 686	771 488	932 241	1 027 698	1 108 020	1 267 922	1 405 404	1 589 585
Junín	727 107	755 022	784 075	863 331	917 275	1 018 993	1 254 186	1 390 179	1 508 772	1 767 345	1 914 890	2 143 743
La Libertad	843 784	884 643	917 114	1 040 048	1 102 857	1 243 139	1 441 217	1 594 978	1 713 929	1 950 478	2 178 313	2 459 160
Lambayeque	1 221 391	1 280 119	1 331 309	1 461 812	1 548 143	1 744 562	2 113 382	2 357 397	2 542 771	2 860 922	3 159 925	3 562 746
Lima	14 872 646	15 556 745	16 139 325	17 533 329	18 778 275	22 352 151	23 589 240	27 930 271	29 521 153	33 787 679	37 844 662	42 437 768
Loreto	587 241	618 063	642 631	723 687	760 428	855 520	967 910	1 085 825	1 192 920	1 307 698	1 460 104	1 640 579
Madre de Dios	67 158	67 094	71 944	80 616	85 366	95 650	115 819	129 377	142 009	163 058	179 081	195 578
Moquegua	115 720	118 868	124 440	140 470	146 905	163 531	200 950	224 932	246 145	278 477	310 792	344 702
Pasco	146 264	148 388	156 470	171 971	181 444	200 968	247 191	279 860	325 365	363 368	392 553	431 153
Piura	1 225 147	1 286 115	1 331 495	1 508 628	1 585 476	1 779 950	2 066 235	2 308 552	2 529 099	2 807 532	3 159 092	3 581 885
Puno	531 682	553 366	570 862	637 509	679 263	752 688	928 804	1 034 158	1 115 521	1 333 073	1 441 290	1 645 918
San Martín	286 010	298 702	309 192	346 278	366 784	405 448	452 014	500 814	592 286	667 630	741 786	832 753
Tacna	312 062	326 047	339 202	357 524	377 073	400 416	489 253	570 612	621 001	731 212	798 747	897 408
Tumbes	138 677	142 830	143 277	161 943	172 605	194 469	244 423	287 247	315 787	366 502	401 424	454 347
Ucayali	342 588	350 779	368 389	418 137	443 102	495 083	586 489	693 656	755 249	845 419	942 105	1 048 157
Valor Agregado Bruto	**25 817 952**	**26 944 628**	**28 000 259**	**30 733 674**	**32 726 185**	**37 845 141**	**42 103 946**	**48 602 019**	**52 024 515**	**59 473 818**	**66 210 036**	**74 323 670**

Fuente: Instituto Nacional de Estadística e Informática.
Con información disponible a julio de 2013

Cuadro Nº 59
Comercio: Valor Agregado Bruto por Años, según Departamentos
Valores a Precios Corrientes
(Estructura porcentual)

Departamentos	2001	2002	2003	2004	2005	2006	2007P/	2008P/	2009P/	2010P/	2011P/	2012E/
Amazonas	0,4	0,4	0,4	0,4	0,4	0,4	0,4	0,4	0,4	0,4	0,4	0,4
Ancash	1,7	1,7	1,7	1,7	1,7	1,6	1,8	1,7	1,7	1,7	1,7	1,7
Apurímac	0,4	0,4	0,4	0,4	0,4	0,4	0,4	0,4	0,4	0,4	0,4	0,4
Arequipa	5,5	5,5	5,6	5,6	5,5	5,2	5,8	5,5	5,5	5,6	5,5	5,6
Ayacucho	0,9	0,9	0,9	0,9	0,9	0,9	0,9	0,8	0,9	0,9	0,9	0,9
Cajamarca	1,9	1,8	1,8	1,9	1,8	1,7	1,8	1,7	1,7	1,7	1,7	1,7
Cusco	2,6	2,6	2,6	2,7	2,7	2,5	2,7	2,7	2,7	2,7	2,7	2,7
Huancavelica	0,4	0,4	0,4	0,4	0,4	0,4	0,4	0,4	0,4	0,4	0,4	0,4
Huánuco	1,1	1,1	1,1	1,1	1,1	1,1	1,1	1,1	1,1	1,1	1,1	1,1
Ica	2,1	2,1	2,1	2,2	2,1	2,0	2,2	2,1	2,1	2,1	2,1	2,1
Junín	2,8	2,8	2,8	2,8	2,8	2,7	3,0	2,9	2,9	3,0	2,9	2,9
La Libertad	3,3	3,3	3,3	3,4	3,4	3,3	3,4	3,3	3,3	3,3	3,3	3,3
Lambayeque	4,7	4,8	4,8	4,8	4,7	4,6	5,0	4,9	4,9	4,8	4,8	4,8
Lima	57,6	57,7	57,6	57,0	57,4	59,1	56,0	57,5	56,7	56,8	57,2	57,1
Loreto	2,3	2,3	2,3	2,4	2,3	2,3	2,3	2,2	2,3	2,2	2,2	2,2
Madre de Dios	0,3	0,2	0,3	0,3	0,3	0,3	0,3	0,3	0,3	0,3	0,3	0,3
Moquegua	0,4	0,4	0,4	0,5	0,4	0,4	0,5	0,5	0,5	0,5	0,5	0,5
Pasco	0,6	0,6	0,6	0,6	0,6	0,5	0,6	0,6	0,6	0,6	0,6	0,6
Piura	4,7	4,8	4,8	4,9	4,8	4,7	4,9	4,7	4,9	4,7	4,8	4,8
Puno	2,1	2,1	2,0	2,1	2,1	2,0	2,2	2,1	2,1	2,2	2,2	2,2
San Martín	1,1	1,1	1,1	1,1	1,1	1,1	1,1	1,0	1,1	1,1	1,1	1,1
Tacna	1,2	1,2	1,2	1,2	1,2	1,1	1,2	1,2	1,2	1,2	1,2	1,2
Tumbes	0,5	0,5	0,5	0,5	0,5	0,5	0,6	0,6	0,6	0,6	0,6	0,6
Ucayali	1,3	1,3	1,3	1,4	1,4	1,3	1,4	1,4	1,5	1,4	1,4	1,4
Valor Agregado Bruto	**100,0**	**100,0**	**100,0**	**100,0**	**100,0**	**100,0**	**100,0**	**100,0**	**100,0**	**100,0**	**100,0**	**100,0**

Nota: Las diferencias a nivel de décimas que pudieran presentarse en la Estructura Porcentual se deben al redondeo de cifras.
Fuente: Instituto Nacional de Estadística e Informática.
Con información disponible a julio de 2013

Cuadro Nº 60
Comercio: Valor Agregado Bruto por Años, según Departamentos
Valores a Precios Corrientes
(Variación porcentual del índice de precios)

Departamentos	2001	2002	2003	2004	2005	2006	2007P/	2008P/	2009P/	2010P/	2011P/	2012E/
Amazonas	...	0,8	1,6	9,2	0,1	4,1	11,1	5,5	15,3	4,8	2,2	3,4
Ancash	...	0,6	1,9	8,4	0,4	5,9	10,8	3,8	6,8	5,0	1,7	3,1
Apurímac	...	0,8	1,4	9,5	1,1	4,4	8,7	5,2	8,4	2,2	2,8	4,2
Arequipa	...	0,9	1,8	5,7	0,0	3,3	16,0	2,9	7,6	5,0	2,1	5,5
Ayacucho	...	0,2	1,4	8,0	0,1	4,2	4,9	3,3	16,2	3,2	3,3	4,0
Cajamarca	...	0,9	0,2	6,5	0,1	4,1	9,1	5,0	8,4	2,7	2,7	4,1
Cusco	...	1,6	1,2	9,2	2,5	1,3	12,0	7,7	6,6	4,4	1,8	5,4
Huancavelica	...	1,0	0,8	8,7	0,4	4,2	11,1	5,3	15,1	1,9	2,8	2,1
Huánuco	...	0,8	0,4	9,0	1,0	3,1	13,2	4,9	8,3	4,0	2,5	3,8
Ica	...	1,2	1,9	6,5	-1,5	5,6	12,1	3,5	7,7	3,9	2,2	5,9
Junín	...	0,4	1,5	6,8	1,2	4,2	15,0	3,5	7,6	6,3	1,3	4,3
La Libertad	...	1,5	1,7	9,8	0,6	5,3	7,5	3,4	6,1	4,8	2,6	5,1
Lambayeque	...	1,4	1,8	6,1	0,4	5,9	11,8	3,9	7,0	2,8	1,6	4,8
Lima	...	1,0	1,4	0,2	0,2	3,4	-5,0	1,7	7,5	3,1	3,0	4,9
Loreto	...	1,7	2,0	10,5	-0,2	4,5	6,2	4,8	7,2	1,8	3,6	4,5
Madre de Dios	...	0,8	1,8	10,1	0,3	4,5	13,7	4,0	7,3	5,7	2,3	1,6
Moquegua	...	1,4	1,3	10,6	-0,9	3,5	15,1	3,9	6,4	5,0	3,6	4,5
Pasco	...	0,4	0,8	8,6	0,3	3,3	16,6	5,7	13,3	2,8	2,0	2,7
Piura	...	1,8	1,9	9,0	-0,4	4,7	6,6	3,8	6,7	2,7	2,4	5,2
Puno	...	0,6	0,4	7,7	1,5	5,3	15,1	5,2	9,1	6,6	1,0	6,5
San Martín	...	1,0	1,6	8,7	0,5	3,2	3,7	3,5	16,5	3,9	2,3	4,4
Tacna	...	0,8	1,4	2,2	-0,1	0,0	13,0	7,5	7,1	7,4	1,6	5,1
Tumbes	...	-0,1	-2,1	9,1	0,8	5,4	16,1	8,7	8,6	5,9	1,5	6,2
Ucayali	...	0,5	1,8	11,4	0,5	3,8	11,0	9,9	5,9	3,9	3,0	4,4
Valor Agregado Bruto	**...**	**1,1**	**1,4**	**3,3**	**0,3**	**3,6**	**1,4**	**2,4**	**7,8**	**3,5**	**2,6**	**4,9**

Fuente: Instituto Nacional de Estadística e Informática.
Con información disponible a julio de 2013

Cuadro Nº 61
Transporte y Comunicaciones: Valor Agregado Bruto por Años, según Departamentos
Valores a Precios Corrientes
(Miles de nuevos soles)

Departamentos	2001	2002	2003	2004	2005	2006	2007P/	2008P/	2009P/	2010P/	2011P/	2012E/
Amazonas	90 908	95 848	105 120	114 586	124 535	134 704	166 493	192 593	192 474	216 074	229 478	246 951
Ancash	481 738	507 877	567 090	613 289	659 049	699 830	873 885	1 018 017	1 076 572	1 201 059	1 356 546	1 478 415
Apurímac	27 970	29 635	32 178	34 513	37 790	40 299	46 660	51 585	53 583	58 102	61 774	83 543
Arequipa	810 677	849 165	923 652	1 005 309	1 095 584	1 174 654	1 470 083	1 658 605	1 697 194	1 941 447	2 195 034	2 557 377
Ayacucho	67 269	70 843	78 276	84 376	93 044	100 934	117 770	133 788	135 328	151 682	171 381	201 700
Cajamarca	189 752	202 258	220 459	239 337	264 508	283 409	328 599	369 949	405 901	452 751	511 308	572 327
Cusco	312 538	318 258	347 998	378 936	416 365	456 148	540 129	602 405	624 703	693 510	771 428	847 566
Huancavelica	26 995	27 742	30 173	32 765	35 792	38 562	45 282	50 556	53 133	58 504	63 074	68 852
Huánuco	213 660	217 280	239 501	256 615	282 723	299 650	372 606	414 909	427 234	467 207	509 403	565 195
Ica	366 462	383 884	418 275	460 769	514 704	547 860	690 123	786 790	807 217	911 257	984 117	1 117 962
Junín	578 838	600 246	649 435	702 652	756 360	822 831	1 032 135	1 175 090	1 257 934	1 413 321	1 508 254	1 811 431
La Libertad	584 687	608 426	666 323	715 704	796 807	867 990	1 096 226	1 241 137	1 367 888	1 565 630	1 713 504	1 803 020
Lambayeque	524 468	547 050	603 463	645 880	708 027	762 132	960 607	1 079 723	1 132 648	1 251 355	1 431 939	1 695 034
Lima	8 710 618	8 841 845	9 528 794	10 387 686	11 527 505	13 553 112	17 234 584	19 099 483	20 637 070	22 444 222	25 681 050	28 506 501
Loreto	229 331	239 794	269 746	301 130	324 220	352 048	401 141	461 489	469 606	536 832	605 491	708 874
Madre de Dios	41 146	43 236	48 460	52 853	59 176	64 058	74 554	84 317	85 935	95 500	103 796	108 116
Moquegua	69 509	72 229	78 403	86 174	93 088	100 453	116 083	133 419	135 074	149 781	168 873	184 413
Pasco	52 405	55 424	61 573	66 456	71 790	77 685	90 456	102 051	112 144	124 642	134 836	148 394
Piura	519 690	547 323	608 078	667 266	716 721	776 960	973 424	1 116 536	1 115 475	1 308 756	1 521 832	1 782 265
Puno	410 375	431 155	477 052	507 906	543 335	589 022	735 051	856 523	857 661	1 022 757	1 147 098	1 310 170
San Martín	132 429	139 112	152 104	166 074	183 360	197 640	230 778	261 380	283 580	312 716	331 875	355 746
Tacna	280 835	295 619	327 357	358 280	387 944	415 205	519 147	596 572	604 332	669 379	775 979	843 205
Tumbes	125 617	130 578	145 620	163 306	179 603	197 584	250 868	286 213	290 684	330 542	369 842	448 271
Ucayali	143 097	150 679	168 316	183 721	202 814	219 365	255 646	291 767	291 119	323 969	369 638	399 406
Valor Agregado Bruto	**14 991 014**	**15 405 506**	**16 747 446**	**18 225 583**	**20 074 844**	**22 772 135**	**28 622 330**	**32 064 897**	**34 114 489**	**37 700 995**	**42 717 550**	**47 844 734**

Fuente: Instituto Nacional de Estadística e Informática.
Con información disponible a julio de 2013

Cuadro Nº 62
Transporte y Comunicaciones: Valor Agregado Bruto por Años, según Departamentos
Valores a Precios Corrientes
(Estructura porcentual)

Departamentos	2001	2002	2003	2004	2005	2006	2007P/	2008P/	2009P/	2010P/	2011P/	2012E/
Amazonas	0,6	0,6	0,6	0,6	0,6	0,6	0,6	0,6	0,6	0,6	0,5	0,5
Ancash	3,2	3,3	3,4	3,4	3,3	3,1	3,1	3,2	3,2	3,2	3,2	3,1
Apurímac	0,2	0,2	0,2	0,2	0,2	0,2	0,2	0,2	0,2	0,2	0,1	0,2
Arequipa	5,4	5,5	5,5	5,5	5,5	5,2	5,1	5,2	5,0	5,1	5,1	5,3
Ayacucho	0,4	0,5	0,5	0,5	0,5	0,4	0,4	0,4	0,4	0,4	0,4	0,4
Cajamarca	1,3	1,3	1,3	1,3	1,3	1,2	1,1	1,2	1,2	1,2	1,2	1,2
Cusco	2,1	2,1	2,1	2,1	2,1	2,0	1,9	1,9	1,8	1,8	1,8	1,8
Huancavelica	0,2	0,2	0,2	0,2	0,2	0,2	0,2	0,2	0,2	0,2	0,1	0,1
Huánuco	1,4	1,4	1,4	1,4	1,4	1,3	1,3	1,3	1,3	1,2	1,2	1,2
Ica	2,4	2,5	2,5	2,5	2,6	2,4	2,4	2,5	2,4	2,4	2,3	2,3
Junín	3,9	3,9	3,9	3,9	3,8	3,6	3,6	3,7	3,7	3,7	3,5	3,8
La Libertad	3,9	3,9	4,0	3,9	4,0	3,8	3,8	3,9	4,0	4,2	4,0	3,8
Lambayeque	3,5	3,6	3,6	3,5	3,5	3,3	3,4	3,4	3,3	3,3	3,4	3,5
Lima	58,1	57,4	56,9	57,0	57,4	59,5	60,2	59,6	60,5	59,5	60,1	59,6
Loreto	1,5	1,6	1,6	1,7	1,6	1,5	1,4	1,4	1,4	1,4	1,4	1,5
Madre de Dios	0,3	0,3	0,3	0,3	0,3	0,3	0,3	0,3	0,3	0,3	0,2	0,2
Moquegua	0,5	0,5	0,5	0,5	0,5	0,4	0,4	0,4	0,4	0,4	0,4	0,4
Pasco	0,3	0,4	0,4	0,4	0,4	0,3	0,3	0,3	0,3	0,3	0,3	0,3
Piura	3,5	3,6	3,6	3,7	3,6	3,4	3,4	3,5	3,3	3,5	3,6	3,7
Puno	2,7	2,8	2,8	2,8	2,7	2,6	2,6	2,7	2,5	2,7	2,7	2,7
San Martín	0,9	0,9	0,9	0,9	0,9	0,9	0,8	0,8	0,8	0,8	0,8	0,7
Tacna	1,9	1,9	2,0	2,0	1,9	1,8	1,8	1,9	1,8	1,8	1,8	1,8
Tumbes	0,8	0,8	0,9	0,9	0,9	0,9	0,9	0,9	0,9	0,9	0,9	0,9
Ucayali	1,0	1,0	1,0	1,0	1,0	1,0	0,9	0,9	0,9	0,9	0,9	0,8
Valor Agregado Bruto	**100,0**	**100,0**	**100,0**	**100,0**	**100,0**	**100,0**	**100,0**	**100,0**	**100,0**	**100,0**	**100,0**	**100,0**

Nota: Las diferencias a nivel de décimas que pudieran presentarse en la Estructura Porcentual se deben al redondeo de cifras.
Fuente: Instituto Nacional de Estadística e Informática.
Con información disponible a julio de 2013

Cuadro Nº 63
Transporte y Comunicaciones: Valor Agregado Bruto por Años, según Departamentos
Valores a Precios Corrientes
(Variación porcentual del índice de precios)

Departamentos	2001	2002	2003	2004	2005	2006	2007P/	2008P/	2009P/	2010P/	2011P/	2012E/
Amazonas	...	0,0	5,0	2,9	0,4	3,7	5,8	6,2	0,8	1,9	1,2	1,5
Ancash	...	-0,1	7,0	2,8	1,2	3,9	4,9	6,3	6,4	1,4	7,6	3,6
Apurímac	...	-0,2	4,6	3,3	0,3	3,7	4,3	2,7	3,2	0,5	0,3	25,8
Arequipa	...	-0,1	5,0	3,1	1,2	3,9	5,7	4,2	2,7	4,7	6,1	8,0
Ayacucho	...	0,3	5,2	3,2	0,7	3,7	5,4	4,6	1,3	2,4	4,9	10,1
Cajamarca	...	0,0	4,1	2,8	1,0	3,8	5,2	4,1	9,7	2,3	6,6	6,3
Cusco	...	-0,5	3,7	2,9	1,3	3,9	5,1	2,2	3,4	2,8	2,4	4,1
Huancavelica	...	0,4	4,1	2,4	0,6	3,7	5,4	2,5	5,0	1,6	1,8	2,0
Huánuco	...	0,2	4,3	3,3	0,8	3,7	4,7	3,9	1,9	1,7	2,0	3,5
Ica	...	-0,1	5,1	2,9	0,3	3,8	5,6	4,9	2,7	3,2	1,8	6,5
Junín	...	0,4	4,3	2,4	0,9	3,7	5,5	4,6	7,3	2,5	0,8	14,1
La Libertad	...	0,6	4,7	2,1	1,1	4,0	5,6	4,4	10,3	4,8	2,0	-0,3
Lambayeque	...	-0,3	5,5	2,5	1,1	4,0	5,2	3,2	5,2	0,9	7,4	8,1
Lima	...	-1,6	2,3	2,0	1,9	4,0	6,0	-0,1	7,1	3,7	1,0	1,6
Loreto	...	0,0	6,6	2,6	1,0	3,8	2,3	5,1	4,5	0,1	1,5	6,7
Madre de Dios	...	0,7	6,5	2,2	0,9	3,8	5,6	4,3	2,5	0,9	0,5	-3,0
Moquegua	...	0,5	5,6	2,6	0,1	3,8	5,0	5,8	1,8	0,6	4,3	2,7
Pasco	...	0,0	7,0	2,5	1,1	3,7	5,3	4,1	10,3	1,7	2,7	3,5
Piura	...	0,4	6,4	2,2	1,1	3,9	5,2	6,9	2,5	4,4	7,4	8,6
Puno	...	0,2	6,1	1,0	0,3	3,8	4,9	5,9	0,7	8,7	6,2	8,4
San Martín	...	0,3	5,0	2,5	0,8	3,8	5,9	4,2	8,7	0,8	0,1	1,8
Tacna	...	0,4	5,6	3,8	0,7	3,9	5,5	5,5	1,6	1,0	9,1	3,2
Tumbes	...	0,3	5,4	2,9	0,7	3,9	6,1	4,1	2,7	2,3	3,2	13,2
Ucayali	...	0,1	6,4	2,4	1,0	3,8	5,7	4,8	0,7	0,6	5,0	1,4
Valor Agregado Bruto	**...**	**-0,9**	**3,6**	**2,3**	**1,5**	**3,9**	**5,7**	**1,8**	**6,0**	**3,5**	**2,3**	**3,4**

Fuente: Instituto Nacional de Estadística e Informática.
Con información disponible a julio de 2013

Cuadro Nº 64
Restaurantes y Hoteles: Valor Agregado Bruto por Años, según Departamentos
Valores a Precios Corrientes
(Miles de nuevos soles)

Departamentos	2001	2002	2003	2004	2005	2006	2007P/	2008P/	2009P/	2010P/	2011P/	2012E/
Amazonas	32 738	33 048	34 541	37 404	41 185	43 968	49 841	57 159	62 360	71 126	78 821	88 061
Ancash	148 287	153 687	163 153	174 267	183 448	195 519	215 885	251 091	273 504	316 813	342 630	390 167
Apurímac	37 905	39 446	41 553	43 931	45 792	48 590	53 931	63 402	69 045	74 351	83 864	95 916
Arequipa	281 938	296 524	322 126	343 875	369 998	395 452	436 923	505 547	551 291	599 109	729 801	842 463
Ayacucho	38 746	40 078	42 603	45 461	49 014	52 525	60 574	70 876	77 220	84 998	95 234	108 300
Cajamarca	135 619	140 898	150 617	160 912	171 954	185 201	205 550	236 928	258 241	302 457	328 149	381 496
Cusco	316 819	333 454	350 949	374 693	390 423	428 040	466 447	556 618	606 029	627 166	743 594	851 845
Huancavelica	21 353	22 029	22 965	24 255	26 162	27 602	30 598	35 054	38 336	44 043	48 399	53 053
Huánuco	83 573	87 495	91 757	96 700	103 000	109 912	122 647	141 198	153 812	179 750	192 186	221 719
Ica	182 210	190 620	197 081	215 469	237 236	257 457	293 950	339 812	370 502	431 412	473 491	547 948
Junín	154 553	157 602	165 078	176 410	185 499	205 555	227 373	261 587	285 064	317 432	363 024	406 297
La Libertad	268 871	277 870	290 602	302 658	318 777	337 036	374 235	429 976	469 170	520 455	595 659	700 025
Lambayeque	152 221	157 822	171 195	177 430	191 051	204 779	228 242	265 262	289 170	316 678	359 009	411 506
Lima	4 957 453	5 157 120	5 450 061	5 753 046	6 180 299	6 616 453	7 354 974	8 387 375	9 132 684	10 384 915	11 763 798	13 461 034
Loreto	211 746	222 269	237 119	251 832	268 329	287 747	318 964	372 131	405 372	465 222	494 387	542 645
Madre de Dios	34 046	35 964	37 966	40 593	43 308	47 009	51 943	61 526	66 918	70 131	81 106	91 625
Moquegua	26 193	27 631	28 555	29 868	32 011	34 451	41 512	48 046	52 243	57 780	66 227	73 102
Pasco	27 094	28 120	29 496	31 460	33 292	36 241	40 116	46 311	50 521	59 522	62 882	67 768
Piura	287 981	298 554	313 339	326 858	346 465	369 266	409 368	473 584	516 857	552 280	663 322	738 295
Puno	117 676	120 867	130 991	138 237	145 949	155 638	169 458	197 314	215 207	241 523	269 771	309 967
San Martín	116 197	119 797	125 774	134 521	145 431	155 396	172 519	198 672	216 832	252 393	277 924	310 647
Tacna	85 930	89 057	97 667	106 329	114 359	121 978	143 250	166 569	181 407	206 522	230 247	263 666
Tumbes	34 373	34 944	36 827	39 734	42 074	46 092	51 066	60 114	65 544	73 294	81 182	93 529
Ucayali	116 595	120 236	128 939	138 099	146 328	157 902	174 697	205 288	223 324	243 387	275 609	319 833
Valor Agregado Bruto	**7 870 117**	**8 185 132**	**8 660 954**	**9 164 042**	**9 811 384**	**10 519 809**	**11 694 063**	**13 431 440**	**14 630 653**	**16 492 759**	**18 700 316**	**21 370 907**

Fuente: Instituto Nacional de Estadística e Informática.
Con información disponible a julio de 2013

Cuadro Nº 65
Restaurantes y Hoteles: Valor Agregado Bruto por Años, según Departamentos
Valores a Precios Corrientes
(Estructura porcentual)

Departamentos	2001	2002	2003	2004	2005	2006	2007P/	2008P/	2009P/	2010P/	2011P/	2012E/
Amazonas	0,4	0,4	0,4	0,4	0,4	0,4	0,4	0,4	0,4	0,4	0,4	0,4
Ancash	1,9	1,9	1,9	1,9	1,9	1,9	1,8	1,9	1,9	1,9	1,8	1,8
Apurímac	0,5	0,5	0,5	0,5	0,5	0,5	0,5	0,5	0,5	0,5	0,4	0,4
Arequipa	3,6	3,6	3,7	3,8	3,8	3,8	3,7	3,8	3,8	3,6	3,9	3,9
Ayacucho	0,5	0,5	0,5	0,5	0,5	0,5	0,5	0,5	0,5	0,5	0,5	0,5
Cajamarca	1,7	1,7	1,7	1,8	1,8	1,8	1,8	1,8	1,8	1,8	1,8	1,8
Cusco	4,0	4,1	4,1	4,1	4,0	4,1	4,0	4,1	4,1	3,8	4,0	4,0
Huancavelica	0,3	0,3	0,3	0,3	0,3	0,3	0,3	0,3	0,3	0,3	0,3	0,2
Huánuco	1,1	1,1	1,1	1,1	1,0	1,0	1,0	1,1	1,1	1,1	1,0	1,0
Ica	2,3	2,3	2,3	2,4	2,4	2,4	2,5	2,5	2,5	2,6	2,5	2,6
Junín	2,0	1,9	1,9	1,9	1,9	2,0	1,9	1,9	1,9	1,9	1,9	1,9
La Libertad	3,4	3,4	3,4	3,3	3,2	3,2	3,2	3,2	3,2	3,2	3,2	3,3
Lambayeque	1,9	1,9	2,0	1,9	1,9	1,9	2,0	2,0	2,0	1,9	1,9	1,9
Lima	63,0	63,0	62,9	62,8	63,0	62,9	62,9	62,4	62,4	63,0	62,9	63,0
Loreto	2,7	2,7	2,7	2,7	2,7	2,7	2,7	2,8	2,8	2,8	2,6	2,5
Madre de Dios	0,4	0,4	0,4	0,4	0,4	0,4	0,4	0,5	0,5	0,4	0,4	0,4
Moquegua	0,3	0,3	0,3	0,3	0,3	0,3	0,4	0,4	0,4	0,4	0,4	0,3
Pasco	0,3	0,3	0,3	0,3	0,3	0,3	0,3	0,3	0,3	0,4	0,3	0,3
Piura	3,7	3,6	3,6	3,6	3,5	3,5	3,5	3,5	3,5	3,3	3,5	3,5
Puno	1,5	1,5	1,5	1,5	1,5	1,5	1,4	1,5	1,5	1,5	1,4	1,5
San Martín	1,5	1,5	1,5	1,5	1,5	1,5	1,5	1,5	1,5	1,5	1,5	1,5
Tacna	1,1	1,1	1,1	1,2	1,2	1,2	1,2	1,2	1,2	1,3	1,2	1,2
Tumbes	0,4	0,4	0,4	0,4	0,4	0,4	0,4	0,4	0,4	0,4	0,4	0,4
Ucayali	1,5	1,5	1,5	1,5	1,5	1,5	1,5	1,5	1,5	1,5	1,5	1,5
Valor Agregado Bruto	**100,0**	**100,0**	**100,0**	**100,0**	**100,0**	**100,0**	**100,0**	**100,0**	**100,0**	**100,0**	**100,0**	**100,0**

Nota: Las diferencias a nivel de décimas que pudieran presentarse en la Estructura Porcentual se deben al redondeo de cifras.
Fuente: Instituto Nacional de Estadística e Informática.
Con información disponible a julio de 2013

Cuadro Nº 66
Restaurantes y Hoteles: Valor Agregado Bruto por Años, según Departamentos
Valores a Precios Corrientes
(Variación porcentual del índice de precios)

Departamentos	2001	2002	2003	2004	2005	2006	2007P/	2008P/	2009P/	2010P/	2011P/	2012E/
Amazonas	...	0,0	0,6	3,7	4,5	1,3	4,3	3,7	6,7	3,5	3,0	2,3
Ancash	...	0,9	0,9	1,5	1,1	1,9	1,7	4,1	6,4	3,4	2,8	3,7
Apurímac	...	1,0	-1,6	2,3	-1,1	0,6	2,1	4,1	6,2	1,5	2,8	4,5
Arequipa	...	0,1	4,0	1,8	1,6	1,8	1,9	4,0	6,5	3,4	8,4	6,7
Ayacucho	...	0,9	0,2	2,6	2,0	2,0	6,3	4,2	6,3	2,5	2,0	3,9
Cajamarca	...	0,5	1,9	1,5	1,5	1,9	2,2	3,8	6,6	4,1	3,7	11,6
Cusco	...	0,5	-2,4	1,3	-1,2	2,8	0,2	4,7	6,1	-1,1	4,4	4,0
Huancavelica	...	1,3	1,1	1,1	2,3	1,8	2,3	3,6	6,9	3,4	2,7	2,7
Huánuco	...	0,1	0,7	1,4	1,7	1,8	2,8	3,8	6,4	4,2	1,4	5,5
Ica	...	0,3	0,0	4,2	2,9	3,3	5,2	4,1	6,5	3,5	4,6	6,6
Junín	...	1,0	1,3	1,2	2,0	1,8	2,0	3,8	6,6	3,9	3,3	2,5
La Libertad	...	0,5	0,2	0,6	0,9	0,2	2,3	3,9	6,6	3,4	3,3	7,3
Lambayeque	...	0,4	3,5	1,6	1,7	2,3	2,7	4,2	6,4	2,5	2,5	4,6
Lima	...	1,1	1,2	1,0	1,9	1,8	1,9	3,0	6,4	4,8	3,6	4,6
Loreto	...	1,2	0,7	1,6	0,8	1,9	2,1	4,1	6,3	3,1	0,8	2,0
Madre de Dios	...	0,7	-0,1	1,8	-0,1	2,0	1,6	4,4	6,1	0,9	3,1	4,2
Moquegua	...	1,5	-0,5	0,1	2,3	1,7	11,1	4,0	6,5	3,5	3,7	4,5
Pasco	...	0,0	0,9	1,2	1,8	1,8	1,9	3,8	6,6	3,7	1,5	2,1
Piura	...	0,4	-0,4	0,5	0,7	1,9	2,2	3,9	6,7	3,1	5,5	4,0
Puno	...	0,0	3,3	1,4	0,2	1,2	0,3	4,1	6,4	2,6	3,7	6,2
San Martín	...	1,1	1,4	1,2	1,9	1,8	2,2	3,8	6,6	5,1	3,0	4,1
Tacna	...	0,1	4,2	4,5	1,9	1,1	8,1	4,0	6,4	3,2	4,3	6,6
Tumbes	...	0,3	-1,9	1,4	0,4	1,7	1,9	4,3	6,3	2,6	2,6	5,4
Ucayali	...	1,0	0,2	1,8	0,2	1,9	1,7	4,2	6,1	3,3	2,7	4,3
Valor Agregado Bruto	**...**	**0,9**	**1,1**	**1,3**	**1,6**	**1,8**	**2,1**	**3,4**	**6,4**	**4,1**	**3,7**	**4,8**

Fuente: Instituto Nacional de Estadística e Informática.
Con información disponible a julio de 2013

Cuadro Nº 67
Servicios Gubernamentales: Valor Agregado Bruto por Años, según Departamentos
Valores a Precios Corrientes
(Miles de nuevos soles)

Departamentos	2001	2002	2003	2004	2005	2006	2007P/	2008P/	2009P/	2010P/	2011P/	2012E/
Amazonas	144 114	161 935	179 452	202 054	224 535	243 660	254 391	286 270	326 733	353 599	391 081	448 472
Ancash	459 222	500 836	544 123	611 920	669 401	691 716	758 712	838 225	969 335	986 457	1 077 040	1 243 228
Apurímac	188 301	207 976	231 784	256 693	287 945	325 343	339 762	385 075	438 729	455 497	490 638	545 317
Arequipa	458 693	503 725	553 103	592 301	656 298	715 520	738 252	822 072	998 560	1 047 829	1 153 672	1 277 175
Ayacucho	303 965	320 831	350 654	382 712	421 704	488 718	514 298	583 277	658 688	678 755	739 131	820 000
Cajamarca	446 114	495 707	555 346	613 983	691 002	757 266	805 089	893 616	1 011 842	1 055 082	1 155 363	1 286 221
Cusco	449 466	461 460	509 152	577 474	641 582	726 352	798 303	890 144	977 504	1 018 643	1 148 826	1 304 602
Huancavelica	175 697	191 469	209 793	246 198	282 788	315 713	331 368	369 983	412 984	425 667	469 626	524 586
Huánuco	256 253	274 800	303 766	338 990	372 355	407 369	420 012	479 137	539 639	561 413	603 682	706 180
Ica	292 518	321 297	372 990	401 495	440 357	479 486	491 149	546 794	643 308	675 206	732 794	813 990
Junín	461 627	506 842	554 776	609 850	667 335	736 911	760 488	828 465	939 737	961 380	1 081 624	1 192 727
La Libertad	476 459	514 479	559 816	605 999	686 538	752 060	812 133	921 250	1 072 751	1 100 339	1 211 513	1 361 253
Lambayeque	325 790	357 365	396 471	428 783	491 957	533 888	547 275	616 172	731 741	759 382	834 581	926 118
Lima	7 276 459	7 512 164	7 956 457	8 318 824	9 060 654	9 804 103	9 853 691	10 684 761	12 024 048	12 441 025	13 085 949	14 671 521
Loreto	400 552	441 170	491 506	537 592	614 702	664 593	671 674	755 216	844 508	868 084	969 200	1 101 929
Madre de Dios	61 165	63 423	69 145	80 266	94 889	100 750	113 583	126 047	140 064	151 578	171 171	194 120
Moquegua	99 442	106 477	118 381	131 451	144 210	165 358	211 152	234 951	264 147	280 268	295 658	342 772
Pasco	133 455	142 010	155 423	171 845	188 359	209 207	222 653	252 918	288 158	294 165	315 098	357 574
Piura	519 809	563 260	624 692	692 041	772 768	837 621	877 315	963 357	1 121 782	1 151 952	1 305 625	1 435 215
Puno	512 752	563 249	615 224	666 793	728 680	801 869	832 120	926 896	1 054 182	1 083 234	1 191 272	1 328 465
San Martín	277 881	297 618	333 554	363 080	400 668	435 377	449 468	501 569	582 037	609 621	674 920	748 306
Tacna	182 686	189 012	206 656	220 487	244 194	267 380	284 524	317 814	399 136	409 499	434 911	479 719
Tumbes	124 186	131 394	150 912	164 344	182 903	197 442	216 991	224 927	259 205	267 823	299 297	351 034
Ucayali	184 365	215 593	231 073	258 822	283 267	311 823	325 222	361 525	408 992	414 322	461 680	511 617
Valor Agregado Bruto	**14 210 971**	**15 044 092**	**16 274 249**	**17 473 997**	**19 249 091**	**20 969 525**	**21 629 625**	**23 810 461**	**27 107 810**	**28 050 820**	**30 294 352**	**33 972 141**

Fuente: Instituto Nacional de Estadística e Informática.
Con información disponible a julio de 2013

Cuadro Nº 68
Servicios Gubernamentales: Valor Agregado Bruto por Años, según Departamentos
Valores a Precios Corrientes
(Estructura porcentual)

Departamentos	2001	2002	2003	2004	2005	2006	2007P/	2008P/	2009P/	2010P/	2011P/	2012E/
Amazonas	1,0	1,1	1,1	1,2	1,2	1,2	1,2	1,2	1,2	1,3	1,3	1,3
Ancash	3,2	3,3	3,3	3,5	3,5	3,3	3,5	3,5	3,6	3,5	3,6	3,7
Apurímac	1,3	1,4	1,4	1,5	1,5	1,6	1,6	1,6	1,6	1,6	1,6	1,6
Arequipa	3,2	3,3	3,4	3,4	3,4	3,4	3,4	3,5	3,7	3,7	3,8	3,8
Ayacucho	2,1	2,1	2,2	2,2	2,2	2,3	2,4	2,4	2,4	2,4	2,4	2,4
Cajamarca	3,1	3,3	3,4	3,5	3,6	3,6	3,7	3,8	3,7	3,8	3,8	3,8
Cusco	3,2	3,1	3,1	3,3	3,3	3,5	3,7	3,7	3,6	3,6	3,8	3,8
Huancavelica	1,2	1,3	1,3	1,4	1,5	1,5	1,5	1,6	1,5	1,5	1,6	1,5
Huánuco	1,8	1,8	1,9	1,9	1,9	1,9	1,9	2,0	2,0	2,0	2,0	2,1
Ica	2,1	2,1	2,3	2,3	2,3	2,3	2,3	2,3	2,4	2,4	2,4	2,4
Junín	3,2	3,4	3,4	3,5	3,5	3,5	3,5	3,5	3,5	3,4	3,6	3,5
La Libertad	3,4	3,4	3,4	3,5	3,6	3,6	3,8	3,9	4,0	3,9	4,0	4,0
Lambayeque	2,3	2,4	2,4	2,5	2,6	2,5	2,5	2,6	2,7	2,7	2,8	2,7
Lima	51,2	49,9	48,9	47,6	47,1	46,8	45,6	44,9	44,4	44,4	43,2	43,2
Loreto	2,8	2,9	3,0	3,1	3,2	3,2	3,1	3,2	3,1	3,1	3,2	3,2
Madre de Dios	0,4	0,4	0,4	0,5	0,5	0,5	0,5	0,5	0,5	0,5	0,6	0,6
Moquegua	0,7	0,7	0,7	0,8	0,7	0,8	1,0	1,0	1,0	1,0	1,0	1,0
Pasco	0,9	0,9	1,0	1,0	1,0	1,0	1,0	1,1	1,1	1,0	1,0	1,1
Piura	3,7	3,7	3,8	4,0	4,0	4,0	4,1	4,0	4,1	4,1	4,3	4,2
Puno	3,6	3,7	3,8	3,8	3,8	3,8	3,8	3,9	3,9	3,9	3,9	3,9
San Martín	2,0	2,0	2,0	2,1	2,1	2,1	2,1	2,1	2,1	2,2	2,2	2,2
Tacna	1,3	1,3	1,3	1,3	1,3	1,3	1,3	1,3	1,5	1,5	1,4	1,4
Tumbes	0,9	0,9	0,9	0,9	1,0	0,9	1,0	0,9	1,0	1,0	1,0	1,0
Ucayali	1,3	1,4	1,4	1,5	1,5	1,5	1,5	1,5	1,5	1,5	1,5	1,5
Valor Agregado Bruto	**100,0**	**100,0**	**100,0**	**100,0**	**100,0**	**100,0**	**100,0**	**100,0**	**100,0**	**100,0**	**100,0**	**100,0**

Nota: Las diferencias a nivel de décimas que pudieran presentarse en la Estructura Porcentual se deben al redondeo de cifras.
Fuente: Instituto Nacional de Estadística e Informática.
Con información disponible a julio de 2013

Cuadro Nº 69
Servicios Gubernamentales: Valor Agregado Bruto por Años, según Departamentos
Valores a Precios Corrientes
(Variación porcentual del índice de precios)

Departamentos	2001	2002	2003	2004	2005	2006	2007P/	2008P/	2009P/	2010P/	2011P/	2012E/
Amazonas	...	2,0	0,9	2,0	1,2	1,4	0,5	4,6	3,6	-0,2	2,4	7,6
Ancash	...	0,4	1,9	4,2	1,7	0,9	0,7	8,7	2,1	-0,1	3,1	7,2
Apurímac	...	-1,8	1,2	1,2	0,6	-0,1	1,3	7,7	2,5	0,1	1,5	7,9
Arequipa	...	-1,4	0,5	3,8	1,5	2,3	2,0	8,9	2,9	1,0	5,2	7,2
Ayacucho	...	1,8	2,0	2,6	2,4	1,2	0,5	6,4	3,6	0,1	2,3	7,9
Cajamarca	...	0,8	2,7	3,4	2,2	1,5	0,6	4,6	3,6	-0,2	2,4	7,4
Cusco	...	0,2	2,9	3,5	2,1	1,3	2,0	10,3	3,7	0,6	3,8	7,1
Huancavelica	...	0,2	3,0	2,2	1,5	2,4	1,3	7,7	2,5	0,1	1,5	5,8
Huánuco	...	1,6	2,0	0,0	1,6	2,6	0,0	6,5	4,4	0,0	1,8	6,7
Ica	...	0,8	2,0	5,1	2,7	0,8	0,5	8,5	1,8	0,6	3,7	7,6
Junín	...	2,0	2,7	3,0	2,2	1,5	0,5	6,4	3,6	0,1	2,3	6,7
La Libertad	...	1,5	0,0	3,1	0,5	0,2	0,1	7,8	3,9	0,3	2,8	7,0
Lambayeque	...	-0,6	0,6	4,9	1,7	0,6	0,3	8,3	2,4	-0,2	3,8	7,4
Lima	...	1,6	1,8	3,1	1,5	1,2	-0,7	4,6	3,0	-0,4	1,6	7,3
Loreto	...	0,5	0,0	0,5	1,2	1,4	0,4	5,9	1,4	-0,5	2,3	7,4
Madre de Dios	...	0,4	1,6	1,5	3,0	2,1	0,9	7,5	2,6	-0,5	1,0	6,1
Moquegua	...	0,1	2,5	2,8	1,5	1,6	1,1	8,2	3,0	-0,1	3,6	7,7
Pasco	...	-0,7	4,6	3,3	2,6	2,6	0,5	6,4	3,6	0,1	2,3	6,0
Piura	...	1,7	2,8	3,7	1,9	1,0	0,0	6,7	2,6	0,8	4,4	6,9
Puno	...	2,2	2,8	1,7	2,1	1,2	-0,3	5,5	3,3	1,0	4,0	8,0
San Martín	...	0,0	-1,0	2,8	-0,2	0,8	0,6	4,6	3,6	-0,2	2,4	7,0
Tacna	...	-0,3	0,5	1,6	2,0	2,5	1,1	8,2	3,0	-0,1	3,6	7,6
Tumbes	...	1,0	1,5	4,3	2,0	-0,1	0,0	6,7	2,6	0,8	4,4	7,7
Ucayali	...	2,1	-0,3	0,7	1,5	1,3	1,8	7,1	3,1	0,7	3,9	6,1
Valor Agregado Bruto	**...**	**1,2**	**1,7**	**3,0**	**1,6**	**1,2**	**0,1**	**6,0**	**3,0**	**-0,1**	**2,5**	**7,2**

Fuente: Instituto Nacional de Estadística e Informática.
Con información disponible a julio de 2013

Cuadro Nº 70
Otros Servicios: Valor Agregado Bruto por Años, según Departamentos
Valores a Precios Corrientes
(Miles de nuevos soles)

Departamentos	2001	2002	2003	2004	2005	2006	2007P/	2008P/	2009P/	2010P/	2011P/	2012E/
Amazonas	163 506	172 155	184 367	197 724	212 930	230 574	252 765	281 401	304 183	332 671	359 772	394 666
Ancash	1 246 775	1 309 000	1 378 029	1 463 356	1 560 682	1 705 499	1 902 824	2 107 339	2 276 199	2 445 854	2 673 193	2 952 714
Apurímac	117 154	124 554	129 862	137 097	144 786	152 359	164 023	176 874	192 193	210 623	228 204	247 261
Arequipa	1 927 640	2 011 424	2 159 517	2 307 413	2 441 801	2 650 413	2 871 119	3 208 533	3 496 884	3 820 845	4 205 262	4 748 151
Ayacucho	210 581	224 446	244 551	260 270	282 929	308 867	334 580	380 380	418 104	459 987	500 814	555 146
Cajamarca	606 428	648 089	693 547	745 262	804 867	886 295	970 798	1 075 828	1 153 871	1 265 986	1 364 602	1 468 907
Cusco	760 234	797 665	849 699	913 766	989 178	1 072 800	1 159 400	1 257 476	1 366 784	1 487 137	1 618 988	1 761 354
Huancavelica	210 076	217 471	232 053	245 268	259 377	277 073	302 926	337 869	366 895	402 313	440 813	482 748
Huánuco	235 396	246 781	263 628	278 887	297 223	317 978	344 491	379 587	409 279	447 750	485 645	529 978
Ica	745 483	794 818	865 003	934 244	1 002 710	1 091 551	1 185 204	1 323 236	1 449 774	1 582 712	1 737 730	1 938 978
Junín	1 101 564	1 151 542	1 225 954	1 320 673	1 397 881	1 534 830	1 666 831	1 850 467	2 014 968	2 200 732	2 404 347	2 672 876
La Libertad	1 749 972	1 821 919	1 902 301	2 011 394	2 144 125	2 328 250	2 522 465	2 788 995	3 036 851	3 309 057	3 623 469	4 038 658
Lambayeque	1 133 830	1 194 272	1 281 048	1 361 210	1 457 331	1 572 404	1 690 728	1 870 830	2 042 395	2 221 617	2 420 584	2 677 831
Lima	29 904 927	31 964 134	34 026 998	35 941 368	38 484 283	41 985 033	46 046 727	51 192 975	56 077 497	61 252 768	67 453 877	75 364 084
Loreto	656 634	685 013	716 296	756 766	800 732	870 464	939 814	1 033 128	1 118 946	1 217 745	1 330 465	1 442 970
Madre de Dios	99 487	103 257	112 919	122 597	135 441	154 127	170 353	191 210	207 688	226 588	248 434	272 893
Moquegua	215 489	234 330	264 753	284 124	315 628	354 571	391 551	440 558	477 196	514 611	559 830	617 893
Pasco	185 616	195 475	207 740	226 395	236 572	262 442	282 886	318 617	343 813	382 414	417 699	462 413
Piura	1 409 265	1 471 536	1 534 123	1 656 322	1 755 729	1 911 060	2 075 710	2 304 915	2 518 536	2 760 650	3 035 424	3 421 166
Puno	839 636	890 581	914 764	959 370	1 024 716	1 107 066	1 220 401	1 355 472	1 479 887	1 609 869	1 753 478	1 949 723
San Martín	377 264	397 061	416 285	441 341	468 874	509 682	563 289	622 654	682 367	745 807	818 776	896 534
Tacna	506 191	534 948	587 075	621 845	669 960	738 040	806 163	911 447	990 623	1 079 629	1 171 223	1 293 037
Tumbes	203 073	213 655	223 596	240 784	255 117	275 139	301 860	336 866	367 112	403 263	437 796	486 686
Ucayali	266 070	283 341	306 046	328 106	349 064	382 833	416 910	460 049	514 656	562 683	612 653	668 217
Valor Agregado Bruto	**44 872 291**	**47 687 467**	**50 720 154**	**53 755 582**	**57 491 936**	**62 679 350**	**68 583 818**	**76 206 706**	**83 306 701**	**90 943 311**	**99 903 078**	**111 344 884**

Fuente: Instituto Nacional de Estadística e Informática.
Con información disponible a julio de 2013

Cuadro Nº 71
Otros Servicios: Valor Agregado Bruto por Años, según Departamentos
Valores a Precios Corrientes
(Estructura porcentual)

Departamentos	2001	2002	2003	2004	2005	2006	2007P/	2008P/	2009P/	2010P/	2011P/	2012E/
Amazonas	0,4	0,4	0,4	0,4	0,4	0,4	0,4	0,4	0,4	0,4	0,4	0,4
Ancash	2,8	2,7	2,7	2,7	2,7	2,7	2,8	2,8	2,7	2,7	2,7	2,7
Apurímac	0,3	0,3	0,3	0,3	0,3	0,2	0,2	0,2	0,2	0,2	0,2	0,2
Arequipa	4,3	4,2	4,3	4,3	4,2	4,2	4,2	4,2	4,2	4,2	4,2	4,3
Ayacucho	0,5	0,5	0,5	0,5	0,5	0,5	0,5	0,5	0,5	0,5	0,5	0,5
Cajamarca	1,4	1,4	1,4	1,4	1,4	1,4	1,4	1,4	1,4	1,4	1,4	1,3
Cusco	1,7	1,7	1,7	1,7	1,7	1,7	1,7	1,7	1,6	1,6	1,6	1,6
Huancavelica	0,5	0,5	0,5	0,5	0,5	0,4	0,4	0,4	0,4	0,4	0,4	0,4
Huánuco	0,5	0,5	0,5	0,5	0,5	0,5	0,5	0,5	0,5	0,5	0,5	0,5
Ica	1,7	1,7	1,7	1,7	1,7	1,7	1,7	1,7	1,7	1,7	1,7	1,7
Junín	2,5	2,4	2,4	2,5	2,4	2,4	2,4	2,4	2,4	2,4	2,4	2,4
La Libertad	3,9	3,8	3,8	3,7	3,7	3,7	3,7	3,7	3,6	3,6	3,6	3,6
Lambayeque	2,5	2,5	2,5	2,5	2,5	2,5	2,5	2,5	2,5	2,4	2,4	2,4
Lima	66,6	67,0	67,1	66,9	66,9	67,0	67,1	67,2	67,3	67,4	67,5	67,7
Loreto	1,5	1,4	1,4	1,4	1,4	1,4	1,4	1,4	1,3	1,3	1,3	1,3
Madre de Dios	0,2	0,2	0,2	0,2	0,2	0,2	0,2	0,3	0,2	0,2	0,2	0,2
Moquegua	0,5	0,5	0,5	0,5	0,5	0,6	0,6	0,6	0,6	0,6	0,6	0,6
Pasco	0,4	0,4	0,4	0,4	0,4	0,4	0,4	0,4	0,4	0,4	0,4	0,4
Piura	3,1	3,1	3,0	3,1	3,1	3,0	3,0	3,0	3,0	3,0	3,0	3,1
Puno	1,9	1,9	1,8	1,8	1,8	1,8	1,8	1,8	1,8	1,8	1,8	1,8
San Martín	0,8	0,8	0,8	0,8	0,8	0,8	0,8	0,8	0,8	0,8	0,8	0,8
Tacna	1,1	1,1	1,2	1,2	1,2	1,2	1,2	1,2	1,2	1,2	1,2	1,2
Tumbes	0,5	0,4	0,4	0,4	0,4	0,4	0,4	0,4	0,4	0,4	0,4	0,4
Ucayali	0,6	0,6	0,6	0,6	0,6	0,6	0,6	0,6	0,6	0,6	0,6	0,6
Valor Agregado Bruto	**100,0**	**100,0**	**100,0**	**100,0**	**100,0**	**100,0**	**100,0**	**100,0**	**100,0**	**100,0**	**100,0**	**100,0**

Nota: Las diferencias a nivel de décimas que pudieran presentarse en la Estructura Porcentual se deben al redondeo de cifras.
Fuente: Instituto Nacional de Estadística e Informática.
Con información disponible a julio de 2013

Cuadro Nº 72
Otros Servicios: Valor Agregado Bruto por Años, según Departamentos
Valores a Precios Corrientes
(Variación porcentual del índice de precios)

Departamentos	2001	2002	2003	2004	2005	2006	2007P/	2008P/	2009P/	2010P/	2011P/	2012E/
Amazonas	...	2,4	2,2	2,1	1,9	2,6	3,0	3,7	4,4	2,8	1,8	3,2
Ancash	...	1,2	2,1	2,4	2,1	4,0	1,9	2,7	4,5	2,6	2,0	4,4
Apurímac	...	2,4	1,2	2,0	1,4	1,8	2,6	2,5	3,9	2,6	1,8	3,6
Arequipa	...	1,3	3,8	2,2	2,1	3,4	1,5	2,8	4,6	2,5	2,4	5,7
Ayacucho	...	1,4	3,9	1,8	3,3	2,3	1,4	4,9	3,2	2,8	2,6	4,0
Cajamarca	...	1,9	2,8	2,2	1,8	3,6	2,5	2,5	3,4	2,1	1,7	2,8
Cusco	...	1,0	0,7	1,2	1,9	2,2	2,0	1,5	4,2	2,1	2,2	2,5
Huancavelica	...	1,5	1,2	1,5	0,7	2,0	1,1	2,2	5,4	2,5	2,1	2,0
Huánuco	...	1,3	2,8	2,1	2,0	2,5	1,9	3,0	3,6	2,7	2,3	2,7
Ica	...	2,0	3,9	2,8	2,4	3,0	1,7	4,3	4,1	2,2	2,5	4,6
Junín	...	1,6	2,8	2,1	2,0	3,2	1,2	2,5	4,7	2,4	2,0	4,0
La Libertad	...	1,1	-0,4	1,4	1,5	2,6	0,7	2,6	3,9	2,2	2,2	4,7
Lambayeque	...	1,3	3,3	2,4	2,9	4,0	0,4	2,9	3,9	2,2	2,0	3,3
Lima	...	2,4	2,3	2,4	1,7	2,4	1,5	2,1	4,3	1,6	2,1	4,3
Loreto	...	1,6	1,9	1,5	1,2	3,9	1,6	2,8	4,5	2,5	2,0	1,9
Madre de Dios	...	0,3	2,0	1,8	0,8	3,4	2,3	2,8	4,6	2,2	2,2	2,2
Moquegua	...	0,8	6,8	2,0	2,2	3,3	1,1	6,3	3,6	3,0	2,3	3,7
Pasco	...	0,5	1,3	1,9	1,2	3,2	-0,2	2,7	3,9	4,0	2,3	3,4
Piura	...	1,0	0,9	2,1	1,4	2,7	1,0	2,5	4,3	2,7	2,0	5,3
Puno	...	1,2	-0,7	1,0	1,4	2,8	3,0	2,8	5,2	2,0	1,9	4,6
San Martín	...	2,1	1,5	1,4	1,4	2,4	2,9	2,6	2,7	2,4	2,0	1,8
Tacna	...	1,1	5,8	1,6	2,0	4,0	1,3	4,7	4,6	2,2	2,1	3,4
Tumbes	...	0,4	-0,2	1,7	1,1	1,9	1,6	2,4	4,1	3,1	2,1	3,9
Ucayali	...	2,7	2,6	1,6	1,7	4,6	2,1	2,9	3,5	2,8	1,9	1,5
Valor Agregado Bruto	**...**	**2,1**	**2,2**	**2,2**	**1,8**	**2,7**	**1,5**	**2,4**	**4,3**	**1,9**	**2,1**	**4,2**

Fuente: Instituto Nacional de Estadística e Informática.
Con información disponible a julio de 2013

2.2 Años por Actividades Económicas, según Departamentos

Cuadro Nº 73
Año 2001 : Producto Bruto Interno por Actividades Económicas, según Departamentos
Valores a Precios Constantes de 1994
(Miles de nuevos soles)

Departamentos	Total	Agricultura, Caza y Silvic.	Pesca	Minería	Manu-factura	Electricidad y Agua	Cons-trucción	Comercio	Transportes y Comunicaciones	Restaurantes y Hoteles	Servicios Gubernamentales	Otros Servicios
Amazonas	713 283	290 137	40	2 069	78 795	3 677	13 644	71 670	60 494	20 566	77 262	94 929
Ancash	4 264 848	348 700	117 310	1 177 168	670 249	127 157	187 115	289 365	309 605	90 155	239 703	708 321
Apurímac	513 671	140 366	458	4 650	52 585	4 053	46 763	70 680	17 284	21 769	93 426	61 637
Arequipa	5 925 803	879 322	27 584	353 385	1 111 497	148 357	343 613	1 002 232	513 681	176 109	245 443	1 124 580
Ayacucho	1 034 536	283 536	288	26 004	126 214	6 797	52 280	167 817	46 156	24 651	166 685	134 108
Cajamarca	3 532 517	703 842	65	1 104 495	381 364	68 900	169 612	326 780	123 855	82 772	233 449	337 383
Cusco	2 601 352	347 725	71	267 030	338 832	42 004	199 036	408 771	186 437	176 676	218 232	416 538
Huancavelica	1 186 443	201 059	158	94 676	36 070	530 820	12 354	70 870	17 301	13 045	91 629	118 461
Huánuco	1 268 731	370 943	69	89 373	127 187	8 867	20 529	190 115	136 738	50 182	131 929	142 799
Ica	2 704 603	489 735	34 926	128 876	528 280	49 250	101 041	398 206	249 567	116 858	160 408	447 456
Junín	3 926 630	622 468	4 389	442 161	573 531	255 844	198 096	489 834	372 534	94 418	240 747	632 608
La Libertad	4 884 885	1 068 274	36 185	321 965	949 932	44 156	272 113	521 744	358 299	155 007	234 351	922 859
Lambayeque	3 232 646	432 393	30 812	37 835	396 749	26 599	168 845	854 013	348 849	95 109	174 662	666 780
Lima	56 250 024	2 214 555	95 147	668 177	10 062 807	843 911	3 014 211	10 075 519	5 466 451	3 029 333	3 808 958	16 970 955
Loreto	2 437 682	414 709	18 582	294 895	283 352	51 120	113 168	397 916	153 456	128 864	209 787	371 833
Madre de Dios	409 367	49 479	331	148 340	21 336	2 254	7 430	45 261	27 136	20 443	31 814	55 543
Moquegua	1 605 836	124 770	14 739	392 396	538 574	125 895	57 719	87 737	49 626	17 413	56 679	140 288
Pasco	1 386 018	151 447	278	798 685	36 122	18 125	61 641	96 849	32 030	16 298	68 708	105 835
Piura	4 448 783	407 166	167 788	279 069	947 738	64 496	265 930	785 662	331 725	168 794	261 342	769 073
Puno	2 607 004	460 051	12 705	265 338	321 919	61 111	119 520	338 793	252 721	68 728	256 972	449 146
San Martín	1 368 041	373 847	659	35	180 820	12 887	89 236	193 482	85 647	71 033	145 061	215 334
Tacna	1 650 411	127 762	7 007	334 047	140 282	19 684	108 658	239 440	197 943	57 035	104 125	314 428
Tumbes	517 591	38 728	44 993	596	32 036	7 512	31 507	88 916	79 132	20 019	62 436	111 716
Ucayali	1 221 856	255 261	11 066	31 498	181 804	42 926	45 743	231 829	94 216	70 616	96 243	160 654
Valor Agregado Bruto	**109 692 561**	**10 796 275**	**625 650**	**7 262 763**	**18 118 075**	**2 566 402**	**5 699 804**	**17 443 501**	**9 510 883**	**4 785 893**	**7 410 051**	**25 473 264**
Impuestos a la Producción	9 336 287											
Derechos de Importación	2 288 239											
Producto Bruto Interno	**121 317 087**											

Fuente: Instituto Nacional de Estadística e Informática.
Con información disponible a julio de 2013

Cuadro Nº 74
Año 2001 : Producto Bruto Interno por Actividades Económicas, según Departamentos
Valores a Precios Constantes de 1994
(Estructura porcentual)

Departamentos	Total	Agricultura, Caza y Silvic.	Pesca	Minería	Manu-factura	Electricidad y Agua	Cons-trucción	Comercio	Transportes y Comunicaciones	Restaurantes y Hoteles	Servicios Gubernamentales	Otros Servicios
Amazonas	0,6	2,7	0,0	0,0	0,4	0,1	0,2	0,4	0,6	0,4	1,0	0,4
Ancash	3,5	3,2	18,8	16,2	3,7	5,0	3,3	1,7	3,3	1,9	3,2	2,8
Apurímac	0,4	1,3	0,1	0,1	0,3	0,2	0,8	0,4	0,2	0,5	1,3	0,2
Arequipa	4,9	8,1	4,4	4,9	6,1	5,8	6,0	5,7	5,4	3,7	3,3	4,4
Ayacucho	0,9	2,6	0,0	0,4	0,7	0,3	0,9	1,0	0,5	0,5	2,2	0,5
Cajamarca	2,9	6,5	0,0	15,2	2,1	2,7	3,0	1,9	1,3	1,7	3,2	1,3
Cusco	2,1	3,2	0,0	3,7	1,9	1,6	3,5	2,3	2,0	3,7	2,9	1,6
Huancavelica	1,0	1,9	0,0	1,3	0,2	20,7	0,2	0,4	0,2	0,3	1,2	0,5
Huánuco	1,0	3,4	0,0	1,2	0,7	0,3	0,4	1,1	1,4	1,0	1,8	0,6
Ica	2,2	4,5	5,6	1,8	2,9	1,9	1,8	2,3	2,6	2,4	2,2	1,8
Junín	3,2	5,8	0,7	6,1	3,2	10,0	3,5	2,8	3,9	2,0	3,2	2,5
La Libertad	4,0	9,9	5,8	4,4	5,2	1,7	4,8	3,0	3,8	3,2	3,2	3,6
Lambayeque	2,7	4,0	4,9	0,5	2,2	1,0	3,0	4,9	3,7	2,0	2,4	2,6
Lima	46,4	20,5	15,2	9,2	55,5	32,9	52,9	57,8	57,5	63,3	51,4	66,6
Loreto	2,0	3,8	3,0	4,1	1,6	2,0	2,0	2,3	1,6	2,7	2,8	1,5
Madre de Dios	0,3	0,5	0,1	2,0	0,1	0,1	0,1	0,3	0,3	0,4	0,4	0,2
Moquegua	1,3	1,2	2,4	5,4	3,0	4,9	1,0	0,5	0,5	0,4	0,8	0,6
Pasco	1,1	1,4	0,0	11,0	0,2	0,7	1,1	0,6	0,3	0,3	0,9	0,4
Piura	3,7	3,8	26,8	3,8	5,2	2,5	4,7	4,5	3,5	3,5	3,5	3,0
Puno	2,1	4,3	2,0	3,7	1,8	2,4	2,1	1,9	2,7	1,4	3,5	1,8
San Martín	1,1	3,5	0,1	0,0	1,0	0,5	1,6	1,1	0,9	1,5	2,0	0,8
Tacna	1,4	1,2	1,1	4,6	0,8	0,8	1,9	1,4	2,1	1,2	1,4	1,2
Tumbes	0,4	0,4	7,2	0,0	0,2	0,3	0,6	0,5	0,8	0,4	0,8	0,4
Ucayali	1,0	2,4	1,8	0,4	1,0	1,7	0,8	1,3	1,0	1,5	1,3	0,6
Valor Agregado Bruto	**90,4**	**100,0**	**100,0**	**100,0**	**100,0**	**100,0**	**100,0**	**100,0**	**100,0**	**100,0**	**100,0**	**100,0**
Impuestos a la Producción	7,7											
Derechos de Importación	1,9											
Producto Bruto Interno	**100,0**											

Nota: Las diferencias a nivel de décimas que pudieran presentarse en la Estructura Porcentual se deben al redondeo de cifras.
Fuente: Instituto Nacional de Estadística e Informática.
Con información disponible a julio de 2013

Cuadro Nº 75
Año 2001 : Producto Bruto Interno por Actividades Económicas, según Departamentos
Valores a Precios Corrientes
(Miles de nuevos soles)

Departamentos	Total	Agricultura, Caza y Silvic.	Pesca	Minería	Manu-factura	Electricidad y Agua	Cons-trucción	Comercio	Transportes y Comunicaciones	Restaurantes y Hoteles	Servicios Gubernamentales	Otros Servicios
Amazonas	992 349	314 270	82	2 592	111 006	6 599	24 934	101 600	90 908	32 738	144 114	163 506
Ancash	6 616 183	450 382	244 969	1 366 330	1 212 124	240 364	337 428	428 564	481 738	148 287	459 222	1 246 775
Apurímac	811 035	161 591	911	5 718	70 396	6 060	82 865	112 164	27 970	37 905	188 301	117 154
Arequipa	8 814 325	947 106	54 071	418 994	1 631 966	251 014	603 715	1 428 511	810 677	281 938	458 693	1 927 640
Ayacucho	1 453 838	275 093	592	33 547	188 811	11 431	91 909	231 894	67 269	38 746	303 965	210 581
Cajamarca	4 953 591	903 931	125	1 236 116	526 369	111 263	315 113	482 761	189 752	135 619	446 114	606 428
Cusco	4 023 466	342 297	144	290 032	459 947	72 118	347 632	672 239	312 538	316 819	449 466	760 234
Huancavelica	1 866 635	264 098	373	113 133	50 413	876 281	23 130	105 086	26 995	21 353	175 697	210 076
Huánuco	1 882 862	445 115	166	115 857	193 876	15 623	36 557	286 786	213 660	83 573	256 253	235 396
Ica	4 210 291	708 380	75 093	196 768	829 626	80 612	182 269	550 870	366 462	182 210	292 518	745 483
Junín	5 790 581	577 955	9 938	572 884	756 078	487 225	362 812	727 107	578 838	154 553	461 627	1 101 564
La Libertad	7 805 729	1 423 351	57 328	362 022	1 500 433	67 093	471 729	843 784	584 687	268 871	476 459	1 749 972
Lambayeque	5 104 346	645 023	88 302	47 396	636 339	42 415	287 171	1 221 391	524 468	152 221	325 790	1 133 830
Lima	91 500 027	2 667 757	203 873	866 056	15 596 951	1 360 974	5 082 313	14 872 646	8 710 618	4 957 453	7 276 459	29 904 927
Loreto	4 030 379	411 044	45 609	779 379	411 906	94 649	202 288	587 241	229 331	211 746	400 552	656 634
Madre de Dios	572 959	48 245	631	173 442	30 345	3 893	13 401	67 158	41 146	34 046	61 165	99 487
Moquegua	1 999 561	55 709	27 531	459 791	615 031	216 226	98 920	115 720	69 509	26 193	99 442	215 489
Pasco	1 913 829	149 494	600	1 027 466	45 821	34 211	111 403	146 264	52 405	27 094	133 455	185 616
Piura	7 743 766	585 563	450 390	507 739	1 633 959	100 209	504 014	1 225 147	519 690	287 981	519 809	1 409 265
Puno	4 132 825	587 327	30 298	318 988	456 031	110 551	217 509	531 682	410 375	117 676	512 752	839 636
San Martín	2 127 512	493 354	1 613	45	255 569	23 087	164 063	286 010	132 429	116 197	277 881	377 264
Tacna	2 298 815	159 441	15 763	340 150	196 599	33 366	185 792	312 062	280 835	85 930	182 686	506 191
Tumbes	901 830	59 243	99 298	797	51 210	11 534	53 822	138 677	125 617	34 373	124 186	203 073
Ucayali	1 778 943	191 338	22 743	76 946	276 115	77 556	81 530	342 588	143 097	116 595	184 365	266 070
Valor Agregado Bruto	**173 325 677**	**12 867 107**	**1 430 443**	**9 312 188**	**27 736 921**	**4 334 354**	**9 882 319**	**25 817 952**	**14 991 014**	**7 870 117**	**14 210 971**	**44 872 291**
Impuestos a la Producción	13 095 741											
Derechos de Importación	2 791 307											
Producto Bruto Interno	**189 212 725**											

Fuente: Instituto Nacional de Estadística e Informática.
Con información disponible a julio de 2013

Cuadro Nº 76
Año 2001 : Producto Bruto Interno por Actividades Económicas, según Departamentos
Valores a Precios Corrientes
(Estructura porcentual)

Departamentos	Total	Agricultura, Caza y Silvic.	Pesca	Minería	Manu-factura	Electricidad y Agua	Cons-trucción	Comercio	Transportes y Comunicaciones	Restaurantes y Hoteles	Servicios Gubernamentales	Otros Servicios
Amazonas	0,5	2,4	0,0	0,0	0,4	0,2	0,3	0,4	0,6	0,4	1,0	0,4
Ancash	3,5	3,5	17,1	14,7	4,4	5,5	3,4	1,7	3,2	1,9	3,2	2,8
Apurímac	0,4	1,3	0,1	0,1	0,3	0,1	0,8	0,4	0,2	0,5	1,3	0,3
Arequipa	4,7	7,4	3,8	4,5	5,9	5,8	6,1	5,5	5,4	3,6	3,2	4,3
Ayacucho	0,8	2,1	0,0	0,4	0,7	0,3	0,9	0,9	0,4	0,5	2,1	0,5
Cajamarca	2,6	7,0	0,0	13,3	1,9	2,6	3,2	1,9	1,3	1,7	3,1	1,4
Cusco	2,1	2,7	0,0	3,1	1,7	1,7	3,5	2,6	2,1	4,0	3,2	1,7
Huancavelica	1,0	2,1	0,0	1,2	0,2	20,2	0,2	0,4	0,2	0,3	1,2	0,5
Huánuco	1,0	3,5	0,0	1,2	0,7	0,4	0,4	1,1	1,4	1,1	1,8	0,5
Ica	2,2	5,5	5,2	2,1	3,0	1,9	1,8	2,1	2,4	2,3	2,1	1,7
Junín	3,1	4,5	0,7	6,2	2,7	11,2	3,7	2,8	3,9	2,0	3,2	2,5
La Libertad	4,1	11,1	4,0	3,9	5,4	1,5	4,8	3,3	3,9	3,4	3,4	3,9
Lambayeque	2,7	5,0	6,2	0,5	2,3	1,0	2,9	4,7	3,5	1,9	2,3	2,5
Lima	48,4	20,7	14,3	9,3	56,2	31,4	51,4	57,6	58,1	63,0	51,2	66,6
Loreto	2,1	3,2	3,2	8,4	1,5	2,2	2,0	2,3	1,5	2,7	2,8	1,5
Madre de Dios	0,3	0,4	0,0	1,9	0,1	0,1	0,1	0,3	0,3	0,4	0,4	0,2
Moquegua	1,1	0,4	1,9	4,9	2,2	5,0	1,0	0,4	0,5	0,3	0,7	0,5
Pasco	1,0	1,2	0,0	11,0	0,2	0,8	1,1	0,6	0,3	0,3	0,9	0,4
Piura	4,1	4,6	31,5	5,5	5,9	2,3	5,1	4,7	3,5	3,7	3,7	3,1
Puno	2,2	4,6	2,1	3,4	1,6	2,6	2,2	2,1	2,7	1,5	3,6	1,9
San Martín	1,1	3,8	0,1	0,0	0,9	0,5	1,7	1,1	0,9	1,5	2,0	0,8
Tacna	1,2	1,2	1,1	3,7	0,7	0,8	1,9	1,2	1,9	1,1	1,3	1,1
Tumbes	0,5	0,5	6,9	0,0	0,2	0,3	0,5	0,5	0,8	0,4	0,9	0,5
Ucayali	0,9	1,5	1,6	0,8	1,0	1,8	0,8	1,3	1,0	1,5	1,3	0,6
Valor Agregado Bruto	**91,6**	**100,0**	**100,0**	**100,0**	**100,0**	**100,0**	**100,0**	**100,0**	**100,0**	**100,0**	**100,0**	**100,0**
Impuestos a la Producción	6,9											
Derechos de Importación	1,5											
Producto Bruto Interno	**100,0**											

Nota: Las diferencias a nivel de décimas que pudieran presentarse en la Estructura Porcentual se deben al redondeo de cifras.
Fuente: Instituto Nacional de Estadística e Informática.
Con información disponible a julio de 2013

Cuadro Nº 77
Año 2002 : Producto Bruto Interno por Actividades Económicas, según Departamentos
Valores a Precios Constantes de 1994
(Miles de nuevos soles)

Departamentos	Total	Agricultura, Caza y Silvic.	Pesca	Minería	Manu-factura	Electricidad y Agua	Cons-trucción	Comercio	Transportes y Comunicaciones	Restaurantes y Hoteles	Servicios Gubernamentales	Otros Servicios
Amazonas	748 512	308 480	34	2 221	80 337	4 139	14 677	71 306	63 793	20 755	85 153	97 617
Ancash	5 002 200	353 664	98 911	1 907 144	579 638	153 467	195 774	298 988	326 636	92 568	260 481	734 929
Apurímac	543 195	141 873	439	7 661	55 075	4 725	50 220	73 369	18 341	22 432	105 074	63 986
Arequipa	6 426 819	921 580	41 151	407 031	1 251 587	131 676	486 430	1 031 567	538 545	184 943	273 449	1 158 860
Ayacucho	1 096 438	256 629	360	68 106	129 976	7 486	72 443	173 947	48 459	25 260	172 769	141 003
Cajamarca	3 899 627	775 354	49	1 293 768	404 037	68 479	197 032	332 130	132 076	85 552	257 290	353 860
Cusco	2 495 739	370 564	245	9 362	382 571	68 470	210 592	422 021	190 777	184 967	223 555	432 615
Huancavelica	1 167 209	198 365	172	61 351	37 625	534 084	13 595	70 487	17 715	13 286	99 691	120 838
Huánuco	1 295 158	427 016	301	35 301	130 182	8 895	18 757	196 445	138 787	52 486	139 256	147 732
Ica	2 881 768	492 869	63 009	130 280	594 121	53 204	120 095	402 399	261 598	121 847	174 742	467 604
Junín	4 043 976	665 712	4 304	411 153	595 556	261 271	209 119	506 729	384 717	95 341	259 176	650 898
La Libertad	5 201 706	1 178 185	30 471	339 631	1 045 376	46 884	292 428	538 881	370 715	159 462	249 429	950 244
Lambayeque	3 390 632	464 388	23 834	40 613	427 132	27 991	175 144	882 510	365 076	98 188	192 654	693 102
Lima	58 409 932	2 301 499	94 552	695 327	10 559 480	864 746	3 129 573	10 431 992	5 636 341	3 116 268	3 868 911	17 711 243
Loreto	2 556 723	441 364	17 324	306 602	307 048	52 951	113 613	411 931	160 500	133 674	229 946	381 770
Madre de Dios	449 259	62 245	351	168 826	22 915	2 420	7 528	44 852	28 328	21 445	32 845	57 504
Moquegua	1 871 831	125 101	42 599	441 513	646 035	167 024	79 224	88 910	51 295	18 090	60 634	151 406
Pasco	1 512 180	164 781	289	889 374	39 332	18 836	66 493	97 816	33 859	16 912	73 604	110 884
Piura	4 574 952	436 209	169 070	269 187	941 418	63 558	289 713	810 008	348 019	174 260	278 588	794 922
Puno	2 800 570	571 371	5 957	263 392	343 586	64 160	118 821	350 623	264 972	70 585	276 215	470 888
San Martín	1 415 563	381 113	400	38	192 193	14 084	88 192	200 074	89 690	72 448	155 291	222 040
Tacna	1 718 371	124 314	11 369	349 588	150 346	19 817	111 594	248 253	207 475	59 048	108 046	328 521
Tumbes	538 915	42 256	49 422	640	31 584	7 411	31 147	91 680	81 996	20 295	65 382	117 102
Ucayali	1 281 902	249 788	8 937	34 834	199 450	60 514	44 184	236 171	99 114	72 096	110 195	166 619
Valor Agregado Bruto	**115 323 177**	**11 454 720**	**663 550**	**8 132 943**	**19 146 600**	**2 706 292**	**6 136 388**	**18 013 089**	**9 858 824**	**4 932 208**	**7 752 376**	**26 526 187**
Impuestos a la Producción	9 733 743											
Derechos de Importación	2 350 507											
Producto Bruto Interno	**127 407 427**											

Fuente: Instituto Nacional de Estadística e Informática.
Con información disponible a julio de 2013

Cuadro Nº 78
Año 2002 : Producto Bruto Interno por Actividades Económicas, según Departamentos
Valores a Precios Constantes de 1994
(Estructura porcentual)

Departamentos	Total	Agricultura, Caza y Silvic.	Pesca	Minería	Manu-factura	Electricidad y Agua	Cons-trucción	Comercio	Transportes y Comunicaciones	Restaurantes y Hoteles	Servicios Gubernamentales	Otros Servicios
Amazonas	0,6	2,7	0,0	0,0	0,4	0,2	0,2	0,4	0,6	0,4	1,1	0,4
Ancash	3,9	3,1	14,9	23,4	3,0	5,7	3,2	1,7	3,3	1,9	3,4	2,8
Apurímac	0,4	1,2	0,1	0,1	0,3	0,2	0,8	0,4	0,2	0,5	1,4	0,2
Arequipa	5,0	8,0	6,2	5,0	6,5	4,9	7,9	5,7	5,5	3,7	3,5	4,4
Ayacucho	0,9	2,2	0,1	0,8	0,7	0,3	1,2	1,0	0,5	0,5	2,2	0,5
Cajamarca	3,1	6,8	0,0	15,9	2,1	2,5	3,2	1,8	1,3	1,7	3,3	1,3
Cusco	2,0	3,2	0,0	0,1	2,0	2,5	3,4	2,3	1,9	3,8	2,9	1,6
Huancavelica	0,9	1,7	0,0	0,8	0,2	19,7	0,2	0,4	0,2	0,3	1,3	0,5
Huánuco	1,0	3,7	0,0	0,4	0,7	0,3	0,3	1,1	1,4	1,1	1,8	0,6
Ica	2,3	4,3	9,5	1,6	3,1	2,0	2,0	2,2	2,7	2,5	2,3	1,8
Junín	3,2	5,8	0,6	5,1	3,1	9,7	3,4	2,8	3,9	1,9	3,3	2,5
La Libertad	4,1	10,3	4,6	4,2	5,5	1,7	4,8	3,0	3,8	3,2	3,2	3,6
Lambayeque	2,7	4,1	3,6	0,5	2,2	1,0	2,9	4,9	3,7	2,0	2,5	2,6
Lima	45,8	20,1	14,2	8,5	55,2	32,0	51,0	57,9	57,2	63,2	49,9	66,8
Loreto	2,0	3,9	2,6	3,8	1,6	2,0	1,9	2,3	1,6	2,7	3,0	1,4
Madre de Dios	0,4	0,5	0,1	2,1	0,1	0,1	0,1	0,2	0,3	0,4	0,4	0,2
Moquegua	1,5	1,1	6,4	5,4	3,4	6,2	1,3	0,5	0,5	0,4	0,8	0,6
Pasco	1,2	1,4	0,0	10,9	0,2	0,7	1,1	0,5	0,3	0,3	0,9	0,4
Piura	3,6	3,8	25,5	3,3	4,9	2,3	4,7	4,5	3,5	3,5	3,6	3,0
Puno	2,2	5,0	0,9	3,2	1,8	2,4	1,9	1,9	2,7	1,4	3,6	1,8
San Martín	1,1	3,3	0,1	0,0	1,0	0,5	1,4	1,1	0,9	1,5	2,0	0,8
Tacna	1,3	1,1	1,7	4,3	0,8	0,7	1,8	1,4	2,1	1,2	1,4	1,2
Tumbes	0,4	0,4	7,4	0,0	0,2	0,3	0,5	0,5	0,8	0,4	0,8	0,4
Ucayali	1,0	2,2	1,3	0,4	1,0	2,2	0,7	1,3	1,0	1,5	1,4	0,6
Valor Agregado Bruto	**90,5**	**100,0**	**100,0**	**100,0**	**100,0**	**100,0**	**100,0**	**100,0**	**100,0**	**100,0**	**100,0**	**100,0**
Impuestos a la Producción	7,6											
Derechos de Importación	1,8											
Producto Bruto Interno	**100,0**											

Nota: Las diferencias a nivel de décimas que pudieran presentarse en la Estructura Porcentual se deben al redondeo de cifras.
Fuente: Instituto Nacional de Estadística e Informática.
Con información disponible a julio de 2013

Cuadro Nº 79
Año 2002 : Producto Bruto Interno por Actividades Económicas, según Departamentos
Valores a Precios Constantes de 1994
(Variación porcentual del índice de volumen físico)

Departamentos	Total	Agricultura, Caza y Silvic.	Pesca	Minería	Manu-factura	Electricidad y Agua	Cons-trucción	Comercio	Transportes y Comunicaciones	Restaurantes y Hoteles	Servicios Gubernamentales	Otros Servicios
Amazonas	4,9	6,3	-15,0	7,3	2,0	12,6	7,6	-0,5	5,5	0,9	10,2	2,8
Ancash	17,3	1,4	-15,7	62,0	-13,5	20,7	4,6	3,3	5,5	2,7	8,7	3,8
Apurímac	5,7	1,1	-4,1	64,8	4,7	16,6	7,4	3,8	6,1	3,0	12,5	3,8
Arequipa	8,5	4,8	49,2	15,2	12,6	-11,2	41,6	2,9	4,8	5,0	11,4	3,0
Ayacucho	6,0	-9,5	25,0	161,9	3,0	10,1	38,6	3,7	5,0	2,5	3,6	5,1
Cajamarca	10,4	10,2	-24,6	17,1	5,9	-0,6	16,2	1,6	6,6	3,4	10,2	4,9
Cusco	-4,1	6,6	245,1	-96,5	12,9	63,0	5,8	3,2	2,3	4,7	2,4	3,9
Huancavelica	-1,6	-1,3	8,9	-35,2	4,3	0,6	10,0	-0,5	2,4	1,8	8,8	2,0
Huánuco	2,1	15,1	336,2	-60,5	2,4	0,3	-8,6	3,3	1,5	4,6	5,6	3,5
Ica	6,6	0,6	80,4	1,1	12,5	8,0	18,9	1,1	4,8	4,3	8,9	4,5
Junín	3,0	6,9	-1,9	-7,0	3,8	2,1	5,6	3,4	3,3	1,0	7,7	2,9
La Libertad	6,5	10,3	-15,8	5,5	10,0	6,2	7,5	3,3	3,5	2,9	6,4	3,0
Lambayeque	4,9	7,4	-22,6	7,3	7,7	5,2	3,7	3,3	4,7	3,2	10,3	3,9
Lima	3,8	3,9	-0,6	4,1	4,9	2,5	3,8	3,5	3,1	2,9	1,6	4,4
Loreto	4,9	6,4	-6,8	4,0	8,4	3,6	0,4	3,5	4,6	3,7	9,6	2,7
Madre de Dios	9,7	25,8	6,0	13,8	7,4	7,4	1,3	-0,9	4,4	4,9	3,2	3,5
Moquegua	16,6	0,3	189,0	12,5	20,0	32,7	37,3	1,3	3,4	3,9	7,0	7,9
Pasco	9,1	8,8	4,0	11,4	8,9	3,9	7,9	1,0	5,7	3,8	7,1	4,8
Piura	2,8	7,1	0,8	-3,5	-0,7	-1,5	8,9	3,1	4,9	3,2	6,6	3,4
Puno	7,4	24,2	-53,1	-0,7	6,7	5,0	-0,6	3,5	4,8	2,7	7,5	4,8
San Martín	3,5	1,9	-39,3	8,6	6,3	9,3	-1,2	3,4	4,7	2,0	7,1	3,1
Tacna	4,1	-2,7	62,3	4,7	7,2	0,7	2,7	3,7	4,8	3,5	3,8	4,5
Tumbes	4,1	9,1	9,8	7,4	-1,4	-1,3	-1,1	3,1	3,6	1,4	4,7	4,8
Ucayali	4,9	-2,1	-19,2	10,6	9,7	41,0	-3,4	1,9	5,2	2,1	14,5	3,7
Valor Agregado Bruto	**5,1**	**6,1**	**6,1**	**12,0**	**5,7**	**5,5**	**7,7**	**3,3**	**3,7**	**3,1**	**4,6**	**4,1**
Impuestos a la Producción	4,3											
Derechos de Importación	2,7											
Producto Bruto Interno	**5,0**											

Fuente: Instituto Nacional de Estadística e Informática.
Con información disponible a julio de 2013

Cuadro Nº 80
Año 2002 : Producto Bruto Interno por Actividades Económicas, según Departamentos
Valores a Precios Corrientes
(Miles de nuevos soles)

Departamentos	Total	Agricultura, Caza y Silvic.	Pesca	Minería	Manu-factura	Electricidad y Agua	Cons-trucción	Comercio	Transportes y Comunicaciones	Restaurantes y Hoteles	Servicios Gubernamentales	Otros Servicios
Amazonas	989 220	280 823	77	3 141	105 841	7 298	27 168	101 886	95 848	33 048	161 935	172 155
Ancash	7 534 779	407 683	239 703	2 291 916	1 041 683	283 576	353 310	445 508	507 877	153 687	500 836	1 309 000
Apurímac	846 836	147 745	961	10 527	73 944	6 952	87 715	117 381	29 635	39 446	207 976	124 554
Arequipa	9 599 921	938 684	92 452	535 726	1 828 901	214 876	844 526	1 483 918	849 165	296 524	503 725	2 011 424
Ayacucho	1 567 047	257 558	823	77 009	193 742	12 439	128 335	240 943	70 843	40 078	320 831	224 446
Cajamarca	5 570 156	884 147	105	1 687 294	545 910	107 304	363 495	494 949	202 258	140 898	495 707	648 089
Cusco	4 015 943	388 719	548	13 168	514 561	115 657	367 001	705 452	318 258	333 454	461 460	797 665
Huancavelica	1 787 114	224 639	449	79 136	52 412	841 241	24 974	105 552	27 742	22 029	191 469	217 471
Huánuco	1 858 267	442 624	801	46 225	195 250	15 363	32 838	298 810	217 280	87 495	274 800	246 781
Ica	4 561 563	669 728	155 840	198 564	981 264	84 451	217 649	563 448	383 884	190 620	321 297	794 818
Junín	5 795 884	481 459	10 731	514 189	747 121	482 341	388 789	755 022	600 246	157 602	506 842	1 151 542
La Libertad	8 307 019	1 525 799	55 434	439 472	1 598 504	68 758	511 715	884 643	608 426	277 870	514 479	1 821 919
Lambayeque	5 287 043	617 609	78 525	56 034	658 476	44 066	295 705	1 280 119	547 050	157 822	357 365	1 194 272
Lima	95 824 706	2 698 359	235 974	874 067	16 264 816	1 363 917	5 355 565	15 556 745	8 841 845	5 157 120	7 512 164	31 964 134
Loreto	4 351 519	400 091	47 056	966 899	432 658	94 983	203 523	618 063	239 794	222 269	441 170	685 013
Madre de Dios	649 093	51 082	738	233 919	32 646	4 077	13 657	67 094	43 236	35 964	63 423	103 257
Moquegua	2 394 975	54 854	90 850	535 290	740 148	278 922	135 376	118 868	72 229	27 631	106 477	234 330
Pasco	1 995 155	149 368	690	1 072 815	49 276	34 374	119 215	148 388	55 424	28 120	142 010	195 475
Piura	8 105 855	607 952	529 931	526 316	1 620 473	96 863	557 532	1 286 115	547 323	298 554	563 260	1 471 536
Puno	4 317 259	588 335	15 670	337 676	484 353	110 644	221 363	553 366	431 155	120 867	563 249	890 581
San Martín	2 143 908	442 825	1 082	53	259 594	24 795	163 269	298 702	139 112	119 797	297 618	397 061
Tacna	2 425 150	165 319	29 237	364 944	208 173	32 508	190 286	326 047	295 619	89 057	189 012	534 948
Tumbes	943 089	50 259	125 166	958	48 391	11 098	53 816	142 830	130 578	34 944	131 394	213 655
Ucayali	1 890 682	192 270	20 387	96 057	275 960	105 122	80 258	350 779	150 679	120 236	215 593	283 341
Valor Agregado Bruto	**182 762 183**	**12 667 931**	**1 733 230**	**10 961 395**	**28 954 097**	**4 441 625**	**10 737 080**	**26 944 628**	**15 405 506**	**8 185 132**	**15 044 092**	**47 687 467**
Impuestos a la Producción	14 398 992											
Derechos de Importación	2 488 719											
Producto Bruto Interno	**199 649 894**											

Fuente: Instituto Nacional de Estadística e Informática.
Con información disponible a julio de 2013

Cuadro Nº 81
Año 2002 : Producto Bruto Interno por Actividades Económicas, según Departamentos
Valores a Precios Corrientes
(Estructura porcentual)

Departamentos	Total	Agricultura, Caza y Silvic.	Pesca	Minería	Manu-factura	Electricidad y Agua	Cons-trucción	Comercio	Transportes y Comunicaciones	Restaurantes y Hoteles	Servicios Gubernamentales	Otros Servicios
Amazonas	0,5	2,2	0,0	0,0	0,4	0,2	0,3	0,4	0,6	0,4	1,1	0,4
Ancash	3,8	3,2	13,8	20,9	3,6	6,4	3,3	1,7	3,3	1,9	3,3	2,7
Apurímac	0,4	1,2	0,1	0,1	0,3	0,2	0,8	0,4	0,2	0,5	1,4	0,3
Arequipa	4,8	7,4	5,3	4,9	6,3	4,8	7,9	5,5	5,5	3,6	3,3	4,2
Ayacucho	0,8	2,0	0,0	0,7	0,7	0,3	1,2	0,9	0,5	0,5	2,1	0,5
Cajamarca	2,8	7,0	0,0	15,4	1,9	2,4	3,4	1,8	1,3	1,7	3,3	1,4
Cusco	2,0	3,1	0,0	0,1	1,8	2,6	3,4	2,6	2,1	4,1	3,1	1,7
Huancavelica	0,9	1,8	0,0	0,7	0,2	18,9	0,2	0,4	0,2	0,3	1,3	0,5
Huánuco	0,9	3,5	0,0	0,4	0,7	0,3	0,3	1,1	1,4	1,1	1,8	0,5
Ica	2,3	5,3	9,0	1,8	3,4	1,9	2,0	2,1	2,5	2,3	2,1	1,7
Junín	2,9	3,8	0,6	4,7	2,6	10,9	3,6	2,8	3,9	1,9	3,4	2,4
La Libertad	4,2	12,0	3,2	4,0	5,5	1,5	4,8	3,3	3,9	3,4	3,4	3,8
Lambayeque	2,6	4,9	4,5	0,5	2,3	1,0	2,8	4,8	3,6	1,9	2,4	2,5
Lima	48,0	21,3	13,6	8,0	56,2	30,7	49,9	57,7	57,4	63,0	49,9	67,0
Loreto	2,2	3,2	2,7	8,8	1,5	2,1	1,9	2,3	1,6	2,7	2,9	1,4
Madre de Dios	0,3	0,4	0,0	2,1	0,1	0,1	0,1	0,2	0,3	0,4	0,4	0,2
Moquegua	1,2	0,4	5,2	4,9	2,6	6,3	1,3	0,4	0,5	0,3	0,7	0,5
Pasco	1,0	1,2	0,0	9,8	0,2	0,8	1,1	0,6	0,4	0,3	0,9	0,4
Piura	4,1	4,8	30,6	4,8	5,6	2,2	5,2	4,8	3,6	3,6	3,7	3,1
Puno	2,2	4,6	0,9	3,1	1,7	2,5	2,1	2,1	2,8	1,5	3,7	1,9
San Martín	1,1	3,5	0,1	0,0	0,9	0,6	1,5	1,1	0,9	1,5	2,0	0,8
Tacna	1,2	1,3	1,7	3,3	0,7	0,7	1,8	1,2	1,9	1,1	1,3	1,1
Tumbes	0,5	0,4	7,2	0,0	0,2	0,2	0,5	0,5	0,8	0,4	0,9	0,4
Ucayali	0,9	1,5	1,2	0,9	1,0	2,4	0,7	1,3	1,0	1,5	1,4	0,6
Valor Agregado Bruto	**91,5**	**100,0**	**100,0**	**100,0**	**100,0**	**100,0**	**100,0**	**100,0**	**100,0**	**100,0**	**100,0**	**100,0**
Impuestos a la Producción	7,2											
Derechos de Importación	1,2											
Producto Bruto Interno	**100,0**											

Nota: Las diferencias a nivel de décimas que pudieran presentarse en la Estructura Porcentual se deben al redondeo de cifras.
Fuente: Instituto Nacional de Estadística e Informática.
Con información disponible a julio de 2013

Cuadro Nº 82
Año 2002 : Producto Bruto Interno por Actividades Económicas, según Departamentos
Valores a Precios Corrientes
(Variación porcentual del índice de precios)

Departamentos	Total	Agricultura, Caza y Silvic.	Pesca	Minería	Manu-factura	Electricidad y Agua	Cons-trucción	Comercio	Transportes y Comunicaciones	Restaurantes y Hoteles	Servicios Gubernamentales	Otros Servicios
Amazonas	-5,0	-16,0	10,5	12,9	-6,5	-1,8	1,3	0,8	0,0	0,0	2,0	2,4
Ancash	-2,9	-10,8	16,1	3,5	-0,6	-2,2	0,1	0,6	-0,1	0,9	0,4	1,2
Apurímac	-1,3	-9,5	10,1	11,7	0,3	-1,6	-1,4	0,8	-0,2	1,0	-1,8	2,4
Arequipa	0,4	-5,4	14,6	11,0	-0,5	-3,6	-1,2	0,9	-0,1	0,1	-1,4	1,3
Ayacucho	1,7	3,4	11,2	-12,4	-0,4	-1,2	0,8	0,2	0,3	0,9	1,8	1,4
Cajamarca	1,9	-11,2	11,4	16,5	-2,1	-3,0	-0,7	0,9	0,0	0,5	0,8	1,9
Cusco	4,0	6,6	10,3	29,5	-0,9	-1,6	-0,2	1,6	-0,5	0,5	0,2	1,0
Huancavelica	-2,7	-13,8	10,6	7,9	-0,3	-4,6	-1,9	1,0	0,4	1,3	0,2	1,5
Huánuco	-3,3	-13,6	10,6	1,0	-1,6	-2,0	-1,7	0,8	0,2	0,1	1,6	1,3
Ica	1,7	-6,1	15,0	-0,2	5,2	-3,0	0,5	1,2	-0,1	0,3	0,8	2,0
Junín	-2,8	-22,1	10,1	-3,5	-4,8	-3,1	1,5	0,4	0,4	1,0	2,0	1,6
La Libertad	-0,1	-2,8	14,8	15,1	-3,2	-3,5	0,9	1,5	0,6	0,5	1,5	1,1
Lambayeque	-1,2	-10,8	15,0	10,1	-3,9	-1,3	-0,7	1,4	-0,3	0,4	-0,6	1,3
Lima	0,9	-2,7	16,5	-3,0	-0,6	-2,2	1,5	1,0	-1,6	1,1	1,6	2,4
Loreto	2,9	-8,5	10,7	19,3	-3,1	-3,1	0,2	1,7	0,0	1,2	0,5	1,6
Madre de Dios	3,2	-15,8	10,3	18,5	0,2	-2,5	0,6	0,8	0,7	0,7	0,4	0,3
Moquegua	2,8	-1,8	14,2	3,5	0,3	-2,8	-0,3	1,4	0,5	1,5	0,1	0,8
Pasco	-4,4	-8,2	10,6	-6,2	-1,2	-3,3	-0,8	0,4	0,0	0,0	-0,7	0,5
Piura	1,8	-3,1	16,8	7,5	-0,2	-1,9	1,5	1,8	0,4	0,4	1,7	1,0
Puno	-2,8	-19,3	10,3	6,6	-0,5	-4,7	2,4	0,6	0,2	0,0	2,2	1,2
San Martín	-2,6	-12,0	10,5	8,5	-4,4	-1,7	0,7	1,0	0,3	1,1	0,0	2,1
Tacna	1,3	6,6	14,3	2,5	-1,2	-3,2	-0,3	0,8	0,4	0,1	-0,3	1,1
Tumbes	0,4	-22,2	14,8	11,9	-4,2	-2,5	1,1	-0,1	0,3	0,3	1,0	0,4
Ucayali	1,3	2,7	11,0	12,9	-8,9	-3,9	1,9	0,5	0,1	1,0	2,1	2,7
Valor Agregado Bruto	**0,3**	**-7,2**	**14,2**	**5,1**	**-1,2**	**-2,8**	**0,9**	**1,1**	**-0,9**	**0,9**	**1,2**	**2,1**
Impuestos a la Producción	5,5											
Derechos de Importación	-13,2											
Producto Bruto Interno	**0,5**											

Fuente: Instituto Nacional de Estadística e Informática.
Con información disponible a julio de 2013

Cuadro Nº 83
Año 2003 : Producto Bruto Interno por Actividades Económicas, según Departamentos
Valores a Precios Constantes de 1994
(Miles de nuevos soles)

Departamentos	Total	Agricultura, Caza y Silvic.	Pesca	Minería	Manu-factura	Electricidad y Agua	Cons-trucción	Comercio	Transportes y Comunicaciones	Restaurantes y Hoteles	Servicios Gubernamentales	Otros Servicios
Amazonas	788 252	323 690	39	2 396	81 075	4 590	17 533	74 942	66 610	21 553	93 526	102 298
Ancash	5 108 579	351 441	93 970	1 902 544	609 645	153 338	218 372	305 662	340 980	97 363	277 789	757 475
Apurímac	570 523	156 760	416	7 851	54 815	4 869	46 236	74 907	19 046	24 008	115 665	65 950
Arequipa	6 652 795	1 023 723	29 896	364 312	1 281 430	135 718	505 477	1 063 635	557 725	193 093	298 905	1 198 881
Ayacucho	1 154 810	273 265	273	68 930	132 223	7 940	83 321	178 261	50 894	26 791	185 042	147 870
Cajamarca	4 239 997	794 693	16	1 542 686	423 625	65 002	189 965	346 765	138 273	89 735	280 764	368 473
Cusco	2 650 262	353 439	214	53 747	409 718	74 112	229 185	432 013	201 125	199 408	239 747	457 554
Huancavelica	1 200 522	188 778	57	68 617	37 078	550 211	15 916	74 245	18 514	13 695	106 006	127 405
Huánuco	1 416 082	475 080	240	70 921	132 383	9 011	20 436	202 278	146 657	54 651	150 950	153 475
Ica	2 980 564	520 209	35 349	147 865	570 952	57 453	143 748	419 118	271 198	126 012	198 925	489 735
Junín	4 129 039	656 342	4 693	428 676	607 867	262 437	202 237	518 458	399 128	98 534	276 279	674 388
La Libertad	5 546 278	1 257 204	44 860	343 220	1 145 816	48 855	334 763	549 257	387 855	166 515	271 462	996 471
Lambayeque	3 527 421	486 589	18 292	43 821	456 408	29 470	174 631	901 144	381 709	102 938	212 368	720 051
Lima	60 541 005	2 324 920	64 348	756 548	10 925 203	903 286	3 242 125	10 671 229	5 937 190	3 253 411	4 024 578	18 438 167
Loreto	2 614 188	451 778	19 561	282 530	314 481	54 901	112 290	419 727	169 392	141 547	256 254	391 727
Madre de Dios	449 017	44 477	273	171 415	23 065	2 441	10 756	47 242	29 799	22 666	35 240	61 643
Moquegua	2 006 978	118 341	30 909	518 128	647 904	176 957	125 398	91 902	52 737	18 790	65 771	160 141
Pasco	1 506 843	157 667	336	865 110	39 119	20 732	75 457	102 339	35 155	17 584	77 005	116 339
Piura	4 732 866	457 241	182 667	267 847	1 004 779	71 713	256 827	822 838	363 466	183 696	300 608	821 184
Puno	2 830 070	558 088	7 067	231 131	355 534	62 311	125 101	360 310	276 213	74 046	293 401	486 868
San Martín	1 464 116	393 257	395	40	190 288	14 519	88 253	203 897	93 419	75 044	175 716	229 288
Tacna	1 826 170	135 428	10 888	404 224	152 813	21 153	108 738	254 758	217 633	62 147	117 582	340 806
Tumbes	563 199	48 433	42 072	691	33 335	8 221	31 244	93 903	86 779	21 802	73 959	122 760
Ucayali	1 328 456	244 566	8 698	35 398	200 602	65 964	54 516	243 732	104 052	77 146	118 418	175 364
Valor Agregado Bruto	**119 828 032**	**11 795 409**	**595 529**	**8 578 648**	**19 830 158**	**2 805 204**	**6 412 525**	**18 452 562**	**10 345 549**	**5 162 175**	**8 245 960**	**27 604 313**
Impuestos a la Producción	10 212 593											
Derechos de Importación	2 504 225											
Producto Bruto Interno	**132 544 850**											

Fuente: Instituto Nacional de Estadística e Informática.
Con información disponible a julio de 2013

Cuadro Nº 84
Año 2003 : Producto Bruto Interno por Actividades Económicas, según Departamentos
Valores a Precios Constantes de 1994
(Estructura porcentual)

Departamentos	Total	Agricultura, Caza y Silvic.	Pesca	Minería	Manu-factura	Electricidad y Agua	Cons-trucción	Comercio	Transportes y Comunicaciones	Restaurantes y Hoteles	Servicios Gubernamentales	Otros Servicios
Amazonas	0,6	2,7	0,0	0,0	0,4	0,2	0,3	0,4	0,6	0,4	1,1	0,4
Ancash	3,9	3,0	15,8	22,2	3,1	5,5	3,4	1,7	3,3	1,9	3,4	2,7
Apurímac	0,4	1,3	0,1	0,1	0,3	0,2	0,7	0,4	0,2	0,5	1,4	0,2
Arequipa	5,0	8,7	5,0	4,2	6,5	4,8	7,9	5,8	5,4	3,7	3,6	4,3
Ayacucho	0,9	2,3	0,0	0,8	0,7	0,3	1,3	1,0	0,5	0,5	2,2	0,5
Cajamarca	3,2	6,7	0,0	18,0	2,1	2,3	3,0	1,9	1,3	1,7	3,4	1,3
Cusco	2,0	3,0	0,0	0,6	2,1	2,6	3,6	2,3	1,9	3,9	2,9	1,7
Huancavelica	0,9	1,6	0,0	0,8	0,2	19,6	0,2	0,4	0,2	0,3	1,3	0,5
Huánuco	1,1	4,0	0,0	0,8	0,7	0,3	0,3	1,1	1,4	1,1	1,8	0,6
Ica	2,2	4,4	5,9	1,7	2,9	2,0	2,2	2,3	2,6	2,4	2,4	1,8
Junín	3,1	5,6	0,8	5,0	3,1	9,4	3,2	2,8	3,9	1,9	3,4	2,4
La Libertad	4,2	10,7	7,5	4,0	5,8	1,7	5,2	3,0	3,7	3,2	3,3	3,6
Lambayeque	2,7	4,1	3,1	0,5	2,3	1,1	2,7	4,9	3,7	2,0	2,6	2,6
Lima	45,7	19,7	10,8	8,8	55,1	32,2	50,6	57,8	57,4	63,0	48,8	66,8
Loreto	2,0	3,8	3,3	3,3	1,6	2,0	1,8	2,3	1,6	2,7	3,1	1,4
Madre de Dios	0,3	0,4	0,0	2,0	0,1	0,1	0,2	0,3	0,3	0,4	0,4	0,2
Moquegua	1,5	1,0	5,2	6,0	3,3	6,3	2,0	0,5	0,5	0,4	0,8	0,6
Pasco	1,1	1,3	0,1	10,1	0,2	0,7	1,2	0,6	0,3	0,3	0,9	0,4
Piura	3,6	3,9	30,7	3,1	5,1	2,6	4,0	4,5	3,5	3,6	3,6	3,0
Puno	2,1	4,7	1,2	2,7	1,8	2,2	2,0	2,0	2,7	1,4	3,6	1,8
San Martín	1,1	3,3	0,1	0,0	1,0	0,5	1,4	1,1	0,9	1,5	2,1	0,8
Tacna	1,4	1,1	1,8	4,7	0,8	0,8	1,7	1,4	2,1	1,2	1,4	1,2
Tumbes	0,4	0,4	7,1	0,0	0,2	0,3	0,5	0,5	0,8	0,4	0,9	0,4
Ucayali	1,0	2,1	1,5	0,4	1,0	2,4	0,9	1,3	1,0	1,5	1,4	0,6
Valor Agregado Bruto	**90,4**	**100,0**	**100,0**	**100,0**	**100,0**	**100,0**	**100,0**	**100,0**	**100,0**	**100,0**	**100,0**	**100,0**
Impuestos a la Producción	7,7											
Derechos de Importación	1,9											
Producto Bruto Interno	**100,0**											

Nota: Las diferencias a nivel de décimas que pudieran presentarse en la Estructura Porcentual se deben al redondeo de cifras.
Fuente: Instituto Nacional de Estadística e Informática.
Con información disponible a julio de 2013

Cuadro Nº 85
Año 2003 : Producto Bruto Interno por Actividades Económicas, según Departamentos
Valores a Precios Constantes de 1994
(Variación porcentual del índice de volumen físico)

Departamentos	Total	Agricultura, Caza y Silvic.	Pesca	Minería	Manu-factura	Electricidad y Agua	Cons-trucción	Comercio	Transportes y Comunicaciones	Restaurantes y Hoteles	Servicios Gubernamentales	Otros Servicios
Amazonas	5,3	4,9	14,7	7,9	0,9	10,9	19,5	5,1	4,4	3,8	9,8	4,8
Ancash	2,1	-0,6	-5,0	-0,2	5,2	-0,1	11,5	2,2	4,4	5,2	6,6	3,1
Apurímac	5,0	10,5	-5,2	2,5	-0,5	3,0	-7,9	2,1	3,8	7,0	10,1	3,1
Arequipa	3,5	11,1	-27,4	-10,5	2,4	3,1	3,9	3,1	3,6	4,4	9,3	3,5
Ayacucho	5,3	6,5	-24,2	1,2	1,7	6,1	15,0	2,5	5,0	6,1	7,1	4,9
Cajamarca	8,7	2,5	-67,3	19,2	4,8	-5,1	-3,6	4,4	4,7	4,9	9,1	4,1
Cusco	6,2	-4,6	-12,7	474,1	7,1	8,2	8,8	2,4	5,4	7,8	7,2	5,8
Huancavelica	2,9	-4,8	-66,9	11,8	-1,5	3,0	17,1	5,3	4,5	3,1	6,3	5,4
Huánuco	9,3	11,3	-20,3	100,9	1,7	1,3	9,0	3,0	5,7	4,1	8,4	3,9
Ica	3,4	5,5	-43,9	13,5	-3,9	8,0	19,7	4,2	3,7	3,4	13,8	4,7
Junín	2,1	-1,4	9,0	4,3	2,1	0,4	-3,3	2,3	3,7	3,3	6,6	3,6
La Libertad	6,6	6,7	47,2	1,1	9,6	4,2	14,5	1,9	4,6	4,4	8,8	4,9
Lambayeque	4,0	4,8	-23,3	7,9	6,9	5,3	-0,3	2,1	4,6	4,8	10,2	3,9
Lima	3,6	1,0	-31,9	8,8	3,5	4,5	3,6	2,3	5,3	4,4	4,0	4,1
Loreto	2,2	2,4	12,9	-7,9	2,4	3,7	-1,2	1,9	5,5	5,9	11,4	2,6
Madre de Dios	-0,1	-28,5	-22,2	1,5	0,7	0,9	42,9	5,3	5,2	5,7	7,3	7,2
Moquegua	7,2	-5,4	-27,4	17,4	0,3	5,9	58,3	3,4	2,8	3,9	8,5	5,8
Pasco	-0,4	-4,3	16,3	-2,7	-0,5	10,1	13,5	4,6	3,8	4,0	4,6	4,9
Piura	3,5	4,8	8,0	-0,5	6,7	12,8	-11,4	1,6	4,4	5,4	7,9	3,3
Puno	1,1	-2,3	18,6	-12,2	3,5	-2,9	5,3	2,8	4,2	4,9	6,2	3,4
San Martín	3,4	3,2	-1,3	5,3	-1,0	3,1	0,1	1,9	4,2	3,6	13,2	3,3
Tacna	6,3	8,9	-4,2	15,6	1,6	6,7	-2,6	2,6	4,9	5,2	8,8	3,7
Tumbes	4,5	14,6	-14,9	8,0	5,5	10,9	0,3	2,4	5,8	7,4	13,1	4,8
Ucayali	3,6	-2,1	-2,7	1,6	0,6	9,0	23,4	3,2	5,0	7,0	7,5	5,2
Valor Agregado Bruto	**3,9**	**3,0**	**-10,3**	**5,5**	**3,6**	**3,7**	**4,5**	**2,4**	**4,9**	**4,7**	**6,4**	**4,1**
Impuestos a la Producción	4,9											
Derechos de Importación	6,5											
Producto Bruto Interno	**4,0**											

Fuente: Instituto Nacional de Estadística e Informática.
Con información disponible a julio de 2013

Cuadro Nº 86
Año 2003 : Producto Bruto Interno por Actividades Económicas, según Departamentos
Valores a Precios Corrientes
(Miles de nuevos soles)

Departamentos	Total	Agricultura, Caza y Silvic.	Pesca	Minería	Manu-factura	Electricidad y Agua	Cons-trucción	Comercio	Transportes y Comunicaciones	Restaurantes y Hoteles	Servicios Gubernamentales	Otros Servicios
Amazonas	1 079 511	315 950	81	3 560	108 172	8 190	31 314	108 764	105 120	34 541	179 452	184 367
Ancash	8 107 341	424 245	207 133	2 561 764	1 102 385	288 699	406 674	464 046	567 090	163 153	544 123	1 378 029
Apurímac	890 540	155 230	834	12 044	74 636	7 264	83 604	121 551	32 178	41 553	231 784	129 862
Arequipa	9 965 682	851 858	61 381	543 914	1 868 601	224 495	898 877	1 558 158	923 652	322 126	553 103	2 159 517
Ayacucho	1 684 013	272 035	572	84 743	195 828	13 291	150 998	250 462	78 276	42 603	350 654	244 551
Cajamarca	6 348 834	839 742	32	2 319 705	582 360	102 984	366 341	517 701	220 459	150 617	555 346	693 547
Cusco	4 383 633	423 339	441	70 489	557 580	126 788	416 437	730 761	347 998	350 949	509 152	849 699
Huancavelica	1 869 440	209 360	138	97 703	52 924	872 775	29 523	112 033	30 173	22 965	209 793	232 053
Huánuco	2 038 798	483 992	589	94 688	201 111	15 793	35 145	308 828	239 501	91 757	303 766	263 628
Ica	4 781 923	772 923	79 620	209 284	906 733	92 439	269 345	598 230	418 275	197 081	372 990	865 003
Junín	6 209 120	581 417	10 731	570 186	790 221	490 863	386 384	784 075	649 435	165 078	554 776	1 225 954
La Libertad	8 939 195	1 531 720	74 724	510 700	1 820 067	72 104	593 724	917 114	666 323	290 602	559 816	1 902 301
Lambayeque	5 521 778	576 650	55 370	63 353	693 141	47 034	302 744	1 331 309	603 463	171 195	396 471	1 281 048
Lima	101 675 680	3 265 952	146 008	1 003 532	16 978 666	1 438 264	5 741 623	16 139 325	9 528 794	5 450 061	7 956 457	34 026 998
Loreto	4 633 875	376 413	49 152	1 098 639	453 294	99 480	199 599	642 631	269 746	237 119	491 506	716 296
Madre de Dios	717 770	45 020	527	275 993	32 743	4 175	18 878	71 944	48 460	37 966	69 145	112 919
Moquegua	2 708 803	55 358	60 233	744 453	713 611	299 338	221 278	124 440	78 403	28 555	118 381	264 753
Pasco	2 096 401	169 342	731	1 083 879	50 782	38 268	142 697	156 470	61 573	29 496	155 423	207 740
Piura	8 685 103	637 700	518 563	645 098	1 840 941	110 635	520 439	1 331 495	608 078	313 339	624 692	1 534 123
Puno	4 460 922	560 598	17 030	319 446	510 760	107 905	236 290	570 862	477 052	130 991	615 224	914 764
San Martín	2 275 302	488 127	973	59	259 847	25 916	163 471	309 192	152 104	125 774	333 554	416 285
Tacna	2 692 344	171 801	25 609	490 649	221 326	35 312	189 690	339 202	327 357	97 667	206 656	587 075
Tumbes	986 168	67 035	97 197	1 092	52 037	12 485	56 090	143 277	145 620	36 827	150 912	223 596
Ucayali	2 038 968	194 008	18 285	123 965	283 940	116 096	99 911	368 389	168 316	128 939	231 073	306 046
Valor Agregado Bruto	**194 791 144**	**13 469 815**	**1 425 954**	**12 928 938**	**30 351 706**	**4 650 593**	**11 561 076**	**28 000 259**	**16 747 446**	**8 660 954**	**16 274 249**	**50 720 154**
Impuestos a la Producción	16 084 056											
Derechos de Importación	2 549 669											
Producto Bruto Interno	**213 424 869**											

Fuente: Instituto Nacional de Estadística e Informática.
Con información disponible a julio de 2013

Cuadro Nº 87
Año 2003 : Producto Bruto Interno por Actividades Económicas, según Departamentos
Valores a Precios Corrientes
(Estructura porcentual)

Departamentos	Total	Agricultura, Caza y Silvic.	Pesca	Minería	Manu-factura	Electricidad y Agua	Cons-trucción	Comercio	Transportes y Comunicaciones	Restaurantes y Hoteles	Servicios Gubernamentales	Otros Servicios
Amazonas	0,5	2,3	0,0	0,0	0,4	0,2	0,3	0,4	0,6	0,4	1,1	0,4
Ancash	3,8	3,1	14,5	19,8	3,6	6,2	3,5	1,7	3,4	1,9	3,3	2,7
Apurímac	0,4	1,2	0,1	0,1	0,2	0,2	0,7	0,4	0,2	0,5	1,4	0,3
Arequipa	4,7	6,3	4,3	4,2	6,2	4,8	7,8	5,6	5,5	3,7	3,4	4,3
Ayacucho	0,8	2,0	0,0	0,7	0,6	0,3	1,3	0,9	0,5	0,5	2,2	0,5
Cajamarca	3,0	6,2	0,0	17,9	1,9	2,2	3,2	1,8	1,3	1,7	3,4	1,4
Cusco	2,1	3,1	0,0	0,5	1,8	2,7	3,6	2,6	2,1	4,1	3,1	1,7
Huancavelica	0,9	1,6	0,0	0,8	0,2	18,8	0,3	0,4	0,2	0,3	1,3	0,5
Huánuco	1,0	3,6	0,0	0,7	0,7	0,3	0,3	1,1	1,4	1,1	1,9	0,5
Ica	2,2	5,7	5,6	1,6	3,0	2,0	2,3	2,1	2,5	2,3	2,3	1,7
Junín	2,9	4,3	0,8	4,4	2,6	10,6	3,3	2,8	3,9	1,9	3,4	2,4
La Libertad	4,2	11,4	5,2	4,0	6,0	1,6	5,1	3,3	4,0	3,4	3,4	3,8
Lambayeque	2,6	4,3	3,9	0,5	2,3	1,0	2,6	4,8	3,6	2,0	2,4	2,5
Lima	47,6	24,2	10,2	7,8	55,9	30,9	49,7	57,6	56,9	62,9	48,9	67,1
Loreto	2,2	2,8	3,4	8,5	1,5	2,1	1,7	2,3	1,6	2,7	3,0	1,4
Madre de Dios	0,3	0,3	0,0	2,1	0,1	0,1	0,2	0,3	0,3	0,4	0,4	0,2
Moquegua	1,3	0,4	4,2	5,8	2,4	6,4	1,9	0,4	0,5	0,3	0,7	0,5
Pasco	1,0	1,3	0,1	8,4	0,2	0,8	1,2	0,6	0,4	0,3	1,0	0,4
Piura	4,1	4,7	36,4	5,0	6,1	2,4	4,5	4,8	3,6	3,6	3,8	3,0
Puno	2,1	4,2	1,2	2,5	1,7	2,3	2,0	2,0	2,8	1,5	3,8	1,8
San Martín	1,1	3,6	0,1	0,0	0,9	0,6	1,4	1,1	0,9	1,5	2,0	0,8
Tacna	1,3	1,3	1,8	3,8	0,7	0,8	1,6	1,2	2,0	1,1	1,3	1,2
Tumbes	0,5	0,5	6,8	0,0	0,2	0,3	0,5	0,5	0,9	0,4	0,9	0,4
Ucayali	1,0	1,4	1,3	1,0	0,9	2,5	0,9	1,3	1,0	1,5	1,4	0,6
Valor Agregado Bruto	**91,3**	**100,0**	**100,0**	**100,0**	**100,0**	**100,0**	**100,0**	**100,0**	**100,0**	**100,0**	**100,0**	**100,0**
Impuestos a la Producción	7,5											
Derechos de Importación	1,2											
Producto Bruto Interno	**100,0**											

Nota: Las diferencias a nivel de décimas que pudieran presentarse en la Estructura Porcentual se deben al redondeo de cifras.
Fuente: Instituto Nacional de Estadística e Informática.
Con información disponible a julio de 2013

Cuadro Nº 88
Año 2003 : Producto Bruto Interno por Actividades Económicas, según Departamentos
Valores a Precios Corrientes
(Variación porcentual del índice de precios)

Departamentos	Total	Agricultura, Caza y Silvic.	Pesca	Minería	Manu-factura	Electricidad y Agua	Cons-trucción	Comercio	Transportes y Comunicaciones	Restaurantes y Hoteles	Servicios Gubernamentales	Otros Servicios
Amazonas	3,6	7,2	-8,3	5,1	1,3	1,2	-3,5	1,6	5,0	0,6	0,9	2,2
Ancash	5,4	4,7	-9,0	12,0	0,6	1,9	3,2	1,9	7,0	0,9	1,9	2,1
Apurímac	0,1	-4,9	-8,4	11,6	1,4	1,4	3,5	1,4	4,6	-1,6	1,2	1,2
Arequipa	0,3	-18,3	-8,6	13,4	-0,2	1,4	2,4	1,8	5,0	4,0	0,5	3,8
Ayacucho	2,0	-0,8	-8,3	8,7	-0,6	0,7	2,3	1,4	5,2	0,2	2,0	3,9
Cajamarca	4,8	-7,3	-6,7	15,3	1,7	1,1	4,5	0,2	4,1	1,9	2,7	2,8
Cusco	2,8	14,2	-7,9	-6,8	1,2	1,3	4,3	1,2	3,7	-2,4	2,9	0,7
Huancavelica	1,7	-2,1	-7,3	10,4	2,5	0,7	1,0	0,8	4,1	1,1	3,0	1,2
Huánuco	0,3	-1,7	-7,8	2,0	1,3	1,5	-1,8	0,4	4,3	0,7	2,0	2,8
Ica	1,4	9,3	-8,9	-7,1	-3,8	1,4	3,4	1,9	5,1	0,0	2,0	3,9
Junín	4,9	22,5	-8,3	6,4	3,6	1,3	2,8	1,5	4,3	1,3	2,7	2,8
La Libertad	0,9	-5,9	-8,4	15,0	3,9	0,6	1,4	1,7	4,7	0,2	0,0	-0,4
Lambayeque	0,4	-10,9	-8,1	4,8	-1,5	1,4	2,7	1,8	5,5	3,5	0,6	3,3
Lima	2,4	19,8	-9,1	5,5	0,9	1,0	3,5	1,4	2,3	1,2	1,8	2,3
Loreto	4,1	-8,1	-7,5	23,3	2,3	1,0	-0,8	2,0	6,6	0,7	0,0	1,9
Madre de Dios	10,6	23,3	-8,2	16,2	-0,4	1,5	-3,3	1,8	6,5	-0,1	1,6	2,0
Moquegua	5,5	6,7	-8,6	18,5	-3,9	1,3	3,3	1,3	5,6	-0,5	2,5	6,8
Pasco	5,4	18,5	-8,9	3,9	3,6	1,1	5,5	0,8	7,0	0,9	4,6	1,3
Piura	3,6	0,1	-9,4	23,2	6,4	1,2	5,3	1,9	6,4	-0,4	2,8	0,9
Puno	2,3	-2,4	-8,4	7,8	1,9	0,4	1,4	0,4	6,1	3,3	2,8	-0,7
San Martín	2,6	6,8	-8,9	5,8	1,1	1,4	0,1	1,6	5,0	1,4	-1,0	1,5
Tacna	4,5	-4,6	-8,5	16,3	4,6	1,8	2,3	1,4	5,6	4,2	0,5	5,8
Tumbes	0,1	16,4	-8,8	5,6	1,9	1,4	3,9	-2,1	5,4	-1,9	1,5	-0,2
Ucayali	4,1	3,1	-7,8	27,0	2,3	1,3	0,9	1,8	6,4	0,2	-0,3	2,6
Valor Agregado Bruto	**2,6**	**3,3**	**-8,3**	**11,8**	**1,2**	**1,0**	**3,0**	**1,4**	**3,6**	**1,1**	**1,7**	**2,2**
Impuestos a la Producción	6,5											
Derechos de Importación	-3,8											
Producto Bruto Interno	**2,8**											

Fuente: Instituto Nacional de Estadística e Informática.
Con información disponible a julio de 2013

Cuadro Nº 89
Año 2004 : Producto Bruto Interno por Actividades Económicas, según Departamentos
Valores a Precios Constantes de 1994
(Miles de nuevos soles)

Departamentos	Total	Agricultura, Caza y Silvic.	Pesca	Minería	Manu-factura	Electricidad y Agua	Cons-trucción	Comercio	Transportes y Comunicaciones	Restaurantes y Hoteles	Servicios Gubernamentales	Otros Servicios
Amazonas	828 113	330 612	36	2 534	89 692	4 725	20 059	76 674	70 564	22 504	103 245	107 468
Ancash	5 253 292	337 332	160 679	1 783 033	713 476	158 643	236 126	317 290	358 885	102 448	299 908	785 472
Apurímac	602 753	133 226	365	44 914	57 328	5 423	46 158	75 900	19 766	24 801	126 617	68 255
Arequipa	7 015 310	1 076 194	30 588	385 949	1 393 251	143 225	529 491	1 103 543	588 625	202 505	308 244	1 253 695
Ayacucho	1 146 302	249 826	256	28 197	140 771	8 028	103 429	183 283	53 136	27 851	196 926	154 599
Cajamarca	4 300 234	718 061	102	1 569 291	463 609	64 697	198 559	357 724	146 067	94 480	300 169	387 475
Cusco	3 123 972	407 086	170	303 614	451 751	79 508	262 955	447 036	212 895	210 126	262 639	486 192
Huancavelica	1 217 730	159 763	170	129 495	41 268	508 737	14 883	75 037	19 625	14 308	121 763	132 681
Huánuco	1 456 180	478 402	252	61 772	141 605	9 070	22 887	205 823	152 073	56 827	168 516	158 953
Ica	3 243 770	564 261	32 671	178 451	668 389	61 993	162 006	435 423	290 317	132 277	203 644	514 338
Junín	4 386 278	674 613	5 962	414 005	714 713	263 977	246 302	534 289	421 726	104 033	294 927	711 731
La Libertad	5 509 042	1 130 850	43 943	357 683	1 116 403	49 519	339 239	567 103	407 846	172 334	284 897	1 039 225
Lambayeque	3 369 789	298 876	7 904	46 351	399 807	32 158	182 157	932 966	398 698	104 991	218 906	746 975
Lima	63 640 092	2 375 025	119 437	820 558	11 714 209	972 443	3 219 566	11 571 873	6 344 371	3 398 637	4 082 659	19 021 314
Loreto	2 707 259	475 262	19 926	262 195	332 447	57 052	113 587	427 668	184 315	147 929	278 967	407 911
Madre de Dios	494 149	46 237	333	198 140	24 192	2 673	12 845	48 065	31 811	23 799	40 311	65 743
Moquegua	2 157 370	111 398	45 978	545 450	691 318	199 261	154 565	93 769	56 511	19 635	71 038	168 447
Pasco	1 563 520	159 543	545	878 564	44 918	19 889	94 155	103 544	37 004	18 529	82 444	124 385
Piura	5 118 678	467 871	217 906	275 703	1 111 299	86 789	333 351	855 213	390 360	190 670	321 225	868 291
Puno	2 907 341	539 453	7 454	248 722	358 394	66 628	126 672	373 712	291 071	77 062	312 537	505 636
San Martín	1 586 537	449 338	365	43	218 099	15 694	88 344	210 011	99 531	79 297	186 063	239 752
Tacna	1 936 943	141 318	15 495	457 275	150 672	22 175	114 403	262 700	229 408	64 724	123 519	355 254
Tumbes	602 995	48 260	58 928	730	32 945	9 144	30 778	97 259	94 592	23 194	77 191	129 974
Ucayali	1 439 890	256 695	9 178	38 754	229 530	89 146	59 563	248 292	110 887	81 155	131 670	185 020
Valor Agregado Bruto	**125 607 539**	**11 629 502**	**778 643**	**9 031 423**	**21 300 086**	**2 930 597**	**6 712 080**	**19 604 197**	**11 010 084**	**5 394 116**	**8 598 025**	**28 618 786**
Impuestos a la Producción	10 696 587											
Derechos de Importación	2 837 125											
Producto Bruto Interno	**139 141 251**											

Fuente: Instituto Nacional de Estadística e Informática.
Con información disponible a julio de 2013

Cuadro Nº 90
Año 2004 : Producto Bruto Interno por Actividades Económicas, según Departamentos
Valores a Precios Constantes de 1994
(Estructura porcentual)

Departamentos	Total	Agricultura, Caza y Silvic.	Pesca	Minería	Manu-factura	Electricidad y Agua	Cons-trucción	Comercio	Transportes y Comunicaciones	Restaurantes y Hoteles	Servicios Gubernamentales	Otros Servicios
Amazonas	0,6	2,8	0,0	0,0	0,4	0,2	0,3	0,4	0,6	0,4	1,2	0,4
Ancash	3,8	2,9	20,6	19,7	3,3	5,4	3,5	1,6	3,3	1,9	3,5	2,7
Apurímac	0,4	1,1	0,0	0,5	0,3	0,2	0,7	0,4	0,2	0,5	1,5	0,2
Arequipa	5,0	9,3	3,9	4,3	6,5	4,9	7,9	5,6	5,3	3,8	3,6	4,4
Ayacucho	0,8	2,1	0,0	0,3	0,7	0,3	1,5	0,9	0,5	0,5	2,3	0,5
Cajamarca	3,1	6,2	0,0	17,4	2,2	2,2	3,0	1,8	1,3	1,8	3,5	1,4
Cusco	2,2	3,5	0,0	3,4	2,1	2,7	3,9	2,3	1,9	3,9	3,1	1,7
Huancavelica	0,9	1,4	0,0	1,4	0,2	17,4	0,2	0,4	0,2	0,3	1,4	0,5
Huánuco	1,0	4,1	0,0	0,7	0,7	0,3	0,3	1,0	1,4	1,1	2,0	0,6
Ica	2,3	4,9	4,2	2,0	3,1	2,1	2,4	2,2	2,6	2,5	2,4	1,8
Junín	3,2	5,8	0,8	4,6	3,4	9,0	3,7	2,7	3,8	1,9	3,4	2,5
La Libertad	4,0	9,7	5,6	4,0	5,2	1,7	5,1	2,9	3,7	3,2	3,3	3,6
Lambayeque	2,4	2,6	1,0	0,5	1,9	1,1	2,7	4,8	3,6	1,9	2,5	2,6
Lima	45,7	20,4	15,3	9,1	55,0	33,2	48,0	59,0	57,6	63,0	47,5	66,5
Loreto	1,9	4,1	2,6	2,9	1,6	1,9	1,7	2,2	1,7	2,7	3,2	1,4
Madre de Dios	0,4	0,4	0,0	2,2	0,1	0,1	0,2	0,2	0,3	0,4	0,5	0,2
Moquegua	1,6	1,0	5,9	6,0	3,2	6,8	2,3	0,5	0,5	0,4	0,8	0,6
Pasco	1,1	1,4	0,1	9,7	0,2	0,7	1,4	0,5	0,3	0,3	1,0	0,4
Piura	3,7	4,0	28,0	3,1	5,2	3,0	5,0	4,4	3,5	3,5	3,7	3,0
Puno	2,1	4,6	1,0	2,8	1,7	2,3	1,9	1,9	2,6	1,4	3,6	1,8
San Martín	1,1	3,9	0,0	0,0	1,0	0,5	1,3	1,1	0,9	1,5	2,2	0,8
Tacna	1,4	1,2	2,0	5,1	0,7	0,8	1,7	1,3	2,1	1,2	1,4	1,2
Tumbes	0,4	0,4	7,6	0,0	0,2	0,3	0,5	0,5	0,9	0,4	0,9	0,5
Ucayali	1,0	2,2	1,2	0,4	1,1	3,0	0,9	1,3	1,0	1,5	1,5	0,6
Valor Agregado Bruto	**90,3**	**100,0**	**100,0**	**100,0**	**100,0**	**100,0**	**100,0**	**100,0**	**100,0**	**100,0**	**100,0**	**100,0**
Impuestos a la Producción	7,7											
Derechos de Importación	2,0											
Producto Bruto Interno	**100,0**											

Nota: Las diferencias a nivel de décimas que pudieran presentarse en la Estructura Porcentual se deben al redondeo de cifras.
Fuente: Instituto Nacional de Estadística e Informática.
Con información disponible a julio de 2013

Cuadro Nº 91
Año 2004 : Producto Bruto Interno por Actividades Económicas, según Departamentos
Valores a Precios Constantes de 1994
(Variación porcentual del índice de volumen físico)

Departamentos	Total	Agricultura, Caza y Silvic.	Pesca	Minería	Manu-factura	Electricidad y Agua	Cons-trucción	Comercio	Transportes y Comunicaciones	Restaurantes y Hoteles	Servicios Gubernamentales	Otros Servicios
Amazonas	5,1	2,1	-7,7	5,8	10,6	2,9	14,4	2,3	5,9	4,4	10,4	5,1
Ancash	2,8	-4,0	71,0	-6,3	17,0	3,5	8,1	3,8	5,3	5,2	8,0	3,7
Apurímac	5,6	-15,0	-12,3	472,1	4,6	11,4	-0,2	1,3	3,8	3,3	9,5	3,5
Arequipa	5,4	5,1	2,3	5,9	8,7	5,5	4,8	3,8	5,5	4,9	3,1	4,6
Ayacucho	-0,7	-8,6	-6,2	-59,1	6,5	1,1	24,1	2,8	4,4	4,0	6,4	4,6
Cajamarca	1,4	-9,6	537,5	1,7	9,4	-0,5	4,5	3,2	5,6	5,3	6,9	5,2
Cusco	17,9	15,2	-20,6	464,9	10,3	7,3	14,7	3,5	5,9	5,4	9,5	6,3
Huancavelica	1,4	-15,4	198,2	88,7	11,3	-7,5	-6,5	1,1	6,0	4,5	14,9	4,1
Huánuco	2,8	0,7	5,0	-12,9	7,0	0,7	12,0	1,8	3,7	4,0	11,6	3,6
Ica	8,8	8,5	-7,6	20,7	17,1	7,9	12,7	3,9	7,0	5,0	2,4	5,0
Junín	6,2	2,8	27,0	-3,4	17,6	0,6	21,8	3,1	5,7	5,6	6,7	5,5
La Libertad	-0,7	-10,1	-2,0	4,2	-2,6	1,4	1,3	3,2	5,2	3,5	4,9	4,3
Lambayeque	-4,5	-38,6	-56,8	5,8	-12,4	9,1	4,3	3,5	4,5	2,0	3,1	3,7
Lima	5,1	2,2	85,6	8,5	7,2	7,7	-0,7	8,4	6,9	4,5	1,4	3,2
Loreto	3,6	5,2	1,9	-7,2	5,7	3,9	1,2	1,9	8,8	4,5	8,9	4,1
Madre de Dios	10,1	4,0	22,0	15,6	4,9	9,5	19,4	1,7	6,8	5,0	14,4	6,7
Moquegua	7,5	-5,9	48,8	5,3	6,7	12,6	23,3	2,0	7,2	4,5	8,0	5,2
Pasco	3,8	1,2	62,2	1,6	14,8	-4,1	24,8	1,2	5,3	5,4	7,1	6,9
Piura	8,2	2,3	19,3	2,9	10,6	21,0	29,8	3,9	7,4	3,8	6,9	5,7
Puno	2,7	-3,3	5,5	7,6	0,8	6,9	1,3	3,7	5,4	4,1	6,5	3,9
San Martín	8,4	14,3	-7,6	7,5	14,6	8,1	0,1	3,0	6,5	5,7	5,9	4,6
Tacna	6,1	4,3	42,3	13,1	-1,4	4,8	5,2	3,1	5,4	4,1	5,0	4,2
Tumbes	7,1	-0,4	40,1	5,6	-1,2	11,2	-1,5	3,6	9,0	6,4	4,4	5,9
Ucayali	8,4	5,0	5,5	9,5	14,4	35,1	9,3	1,9	6,6	5,2	11,2	5,5
Valor Agregado Bruto	**4,8**	**-1,4**	**30,7**	**5,3**	**7,4**	**4,5**	**4,7**	**6,2**	**6,4**	**4,5**	**4,3**	**3,7**
Impuestos a la Producción	4,7											
Derechos de Importación	13,3											
Producto Bruto Interno	**5,0**											

Fuente: Instituto Nacional de Estadística e Informática.
Con información disponible a julio de 2013

Cuadro Nº 92
Año 2004 : Producto Bruto Interno por Actividades Económicas, según Departamentos
Valores a Precios Corrientes
(Miles de nuevos soles)

Departamentos	Total	Agricultura, Caza y Silvic.	Pesca	Minería	Manu-factura	Electricidad y Agua	Cons-trucción	Comercio	Transportes y Comunicaciones	Restaurantes y Hoteles	Servicios Gubernamentales	Otros Servicios
Amazonas	1 255 643	397 512	65	3 789	134 800	8 484	37 668	121 557	114 586	37 404	202 054	197 724
Ancash	9 983 505	415 427	298 406	3 515 651	1 597 220	300 677	471 239	522 053	613 289	174 267	611 920	1 463 356
Apurímac	1 008 583	137 669	641	83 369	83 645	8 153	88 063	134 809	34 513	43 931	256 693	137 097
Arequipa	11 208 332	1 006 331	53 491	651 887	2 283 482	239 711	1 015 109	1 709 423	1 005 309	343 875	592 301	2 307 413
Ayacucho	1 785 318	256 022	462	44 668	214 263	13 453	205 636	277 995	84 376	45 461	382 712	260 270
Cajamarca	6 948 288	808 845	183	2 622 657	679 509	102 791	406 013	568 796	239 337	160 912	613 983	745 262
Cusco	5 673 548	489 692	315	841 326	628 863	137 266	505 121	826 096	378 936	374 693	577 474	913 766
Huancavelica	1 985 125	175 492	354	235 289	62 115	810 593	29 769	123 027	32 765	24 255	246 198	245 268
Huánuco	2 166 986	461 613	550	116 453	216 869	16 005	41 637	342 667	256 615	96 700	338 990	278 887
Ica	5 440 025	884 216	62 632	296 243	1 094 970	100 438	327 581	661 968	460 769	215 469	401 495	934 244
Junín	7 017 115	604 590	11 727	672 347	1 058 404	498 774	498 357	863 331	702 652	176 410	609 850	1 320 673
La Libertad	9 655 276	1 712 724	62 558	604 091	1 891 859	73 670	634 571	1 040 048	715 704	302 658	605 999	2 011 394
Lambayeque	5 631 805	429 004	20 355	69 357	645 167	51 926	340 881	1 461 812	645 880	177 430	428 783	1 361 210
Lima	109 515 865	3 140 953	230 157	1 367 255	19 246 358	1 558 801	6 038 088	17 533 329	10 387 686	5 753 046	8 318 824	35 941 368
Loreto	5 001 022	395 786	43 983	1 161 808	513 072	104 497	210 869	723 687	301 130	251 832	537 592	756 766
Madre de Dios	852 522	54 830	561	356 469	35 683	4 637	23 417	80 616	52 853	40 593	80 266	122 597
Moquegua	4 055 417	53 516	75 252	1 443 527	1 178 926	339 957	292 152	140 470	86 174	29 868	131 451	284 124
Pasco	2 598 839	170 574	1 062	1 473 619	59 654	36 770	189 033	171 971	66 456	31 460	171 845	226 395
Piura	10 062 658	760 715	519 244	834 656	2 247 562	134 472	714 894	1 508 628	667 266	326 858	692 041	1 656 322
Puno	5 030 186	633 770	16 131	575 892	523 974	116 389	254 215	637 509	507 906	138 237	666 793	959 370
San Martín	2 700 575	718 924	809	65	324 496	28 263	176 724	346 278	166 074	134 521	363 080	441 341
Tacna	3 524 413	204 264	32 039	1 119 307	257 055	37 366	209 917	357 524	358 280	106 329	220 487	621 845
Tumbes	1 125 096	98 649	122 443	1 189	59 262	13 916	59 526	161 943	163 306	39 734	164 344	240 784
Ucayali	2 327 744	201 779	17 333	173 019	336 083	157 678	114 967	418 137	183 721	138 099	258 822	328 106
Valor Agregado Bruto	**216 553 886**	**14 212 897**	**1 570 753**	**18 263 933**	**35 373 291**	**4 894 687**	**12 885 447**	**30 733 674**	**18 225 583**	**9 164 042**	**17 473 997**	**53 755 582**
Impuestos a la Producción	18 603 524											
Derechos de Importación	2 744 324											
Producto Bruto Interno	**237 901 734**											

Fuente: Instituto Nacional de Estadística e Informática.
Con información disponible a julio de 2013

Cuadro Nº 93
Año 2004 : Producto Bruto Interno por Actividades Económicas, según Departamentos
Valores a Precios Corrientes
(Estructura porcentual)

Departamentos	Total	Agricultura, Caza y Silvic.	Pesca	Minería	Manu-factura	Electricidad y Agua	Cons-trucción	Comercio	Transportes y Comunicaciones	Restaurantes y Hoteles	Servicios Gubernamentales	Otros Servicios
Amazonas	0,5	2,8	0,0	0,0	0,4	0,2	0,3	0,4	0,6	0,4	1,2	0,4
Ancash	4,2	2,9	19,0	19,2	4,5	6,1	3,7	1,7	3,4	1,9	3,5	2,7
Apurímac	0,4	1,0	0,0	0,5	0,2	0,2	0,7	0,4	0,2	0,5	1,5	0,3
Arequipa	4,7	7,1	3,4	3,6	6,5	4,9	7,9	5,6	5,5	3,8	3,4	4,3
Ayacucho	0,8	1,8	0,0	0,2	0,6	0,3	1,6	0,9	0,5	0,5	2,2	0,5
Cajamarca	2,9	5,7	0,0	14,4	1,9	2,1	3,2	1,9	1,3	1,8	3,5	1,4
Cusco	2,4	3,4	0,0	4,6	1,8	2,8	3,9	2,7	2,1	4,1	3,3	1,7
Huancavelica	0,8	1,2	0,0	1,3	0,2	16,6	0,2	0,4	0,2	0,3	1,4	0,5
Huánuco	0,9	3,2	0,0	0,6	0,6	0,3	0,3	1,1	1,4	1,1	1,9	0,5
Ica	2,3	6,2	4,0	1,6	3,1	2,1	2,5	2,2	2,5	2,4	2,3	1,7
Junín	2,9	4,3	0,7	3,7	3,0	10,2	3,9	2,8	3,9	1,9	3,5	2,5
La Libertad	4,1	12,1	4,0	3,3	5,3	1,5	4,9	3,4	3,9	3,3	3,5	3,7
Lambayeque	2,4	3,0	1,3	0,4	1,8	1,1	2,6	4,8	3,5	1,9	2,5	2,5
Lima	46,0	22,1	14,7	7,5	54,4	31,8	46,9	57,0	57,0	62,8	47,6	66,9
Loreto	2,1	2,8	2,8	6,4	1,5	2,1	1,6	2,4	1,7	2,7	3,1	1,4
Madre de Dios	0,4	0,4	0,0	2,0	0,1	0,1	0,2	0,3	0,3	0,4	0,5	0,2
Moquegua	1,7	0,4	4,8	7,9	3,3	6,9	2,3	0,5	0,5	0,3	0,8	0,5
Pasco	1,1	1,2	0,1	8,1	0,2	0,8	1,5	0,6	0,4	0,3	1,0	0,4
Piura	4,2	5,4	33,1	4,6	6,4	2,7	5,5	4,9	3,7	3,6	4,0	3,1
Puno	2,1	4,5	1,0	3,2	1,5	2,4	2,0	2,1	2,8	1,5	3,8	1,8
San Martín	1,1	5,1	0,1	0,0	0,9	0,6	1,4	1,1	0,9	1,5	2,1	0,8
Tacna	1,5	1,4	2,0	6,1	0,7	0,8	1,6	1,2	2,0	1,2	1,3	1,2
Tumbes	0,5	0,7	7,8	0,0	0,2	0,3	0,5	0,5	0,9	0,4	0,9	0,4
Ucayali	1,0	1,4	1,1	0,9	1,0	3,2	0,9	1,4	1,0	1,5	1,5	0,6
Valor Agregado Bruto	**91,0**	**100,0**	**100,0**	**100,0**	**100,0**	**100,0**	**100,0**	**100,0**	**100,0**	**100,0**	**100,0**	**100,0**
Impuestos a la Producción	7,8											
Derechos de Importación	1,2											
Producto Bruto Interno	**100,0**											

Nota: Las diferencias a nivel de décimas que pudieran presentarse en la Estructura Porcentual se deben al redondeo de cifras.
Fuente: Instituto Nacional de Estadística e Informática.
Con información disponible a julio de 2013

Cuadro Nº 94
Año 2004 : Producto Bruto Interno por Actividades Económicas, según Departamentos
Valores a Precios Corrientes
(Variación porcentual del índice de precios)

Departamentos	Total	Agricultura, Caza y Silvic.	Pesca	Minería	Manu-factura	Electricidad y Agua	Cons-trucción	Comercio	Transportes y Comunicaciones	Restaurantes y Hoteles	Servicios Gubernamentales	Otros Servicios
Amazonas	10,7	23,2	-13,1	0,6	12,6	0,6	5,1	9,2	2,9	3,7	2,0	2,1
Ancash	19,7	2,0	-15,7	46,4	23,8	0,7	7,2	8,4	2,8	1,5	4,2	2,4
Apurímac	7,2	4,4	-12,4	21,0	7,2	0,8	5,5	9,5	3,3	2,3	1,2	2,0
Arequipa	6,7	12,4	-14,8	13,1	12,4	1,2	7,8	5,7	3,1	1,8	3,8	2,2
Ayacucho	6,8	2,9	-13,9	28,9	2,8	0,1	9,7	8,0	3,2	2,6	2,6	1,8
Cajamarca	7,9	6,6	-10,3	11,1	6,6	0,3	6,0	6,5	2,8	1,5	3,4	2,2
Cusco	9,8	0,4	-10,1	111,3	2,3	0,9	5,7	9,2	2,9	1,3	3,5	1,2
Huancavelica	4,7	-1,0	-14,0	27,6	5,5	0,4	7,8	8,7	2,4	1,1	2,2	1,5
Huánuco	3,4	-5,3	-11,1	41,2	0,8	0,7	5,8	9,0	3,3	1,4	0,0	2,1
Ica	4,5	5,5	-14,9	17,3	3,2	0,7	7,9	6,5	2,9	4,2	5,1	2,8
Junín	6,4	1,2	-14,0	22,1	13,9	1,0	5,9	6,8	2,4	1,2	3,0	2,1
La Libertad	8,7	24,3	-14,5	13,5	6,7	0,8	5,5	9,8	2,1	0,6	3,1	1,4
Lambayeque	6,8	21,1	-14,9	3,5	6,3	1,2	7,9	6,1	2,5	1,6	4,9	2,4
Lima	2,5	-5,9	-15,1	25,6	5,7	0,7	5,9	0,2	2,0	1,0	3,1	2,4
Loreto	4,2	0,0	-12,2	14,0	7,1	1,1	4,4	10,5	2,6	1,6	0,5	1,5
Madre de Dios	7,9	17,2	-12,7	11,7	3,9	1,4	3,9	10,1	2,2	1,8	1,5	1,8
Moquegua	39,3	2,7	-16,0	84,2	54,8	0,9	7,1	10,6	2,6	0,1	2,8	2,0
Pasco	19,5	-0,5	-10,4	33,9	2,3	0,2	6,2	8,6	2,5	1,2	3,3	1,9
Piura	7,1	16,6	-16,1	25,7	10,4	0,4	5,8	9,0	2,2	0,5	3,7	2,1
Puno	9,8	17,0	-10,2	67,5	1,8	0,9	6,3	7,7	1,0	1,4	1,7	1,0
San Martín	9,5	28,9	-10,0	2,5	9,0	0,9	8,0	8,7	2,5	1,2	2,8	1,4
Tacna	23,4	13,9	-12,1	101,7	17,8	0,9	5,2	2,2	3,8	4,5	1,6	1,6
Tumbes	6,6	47,7	-10,1	3,1	15,2	0,2	7,7	9,1	2,9	1,4	4,3	1,7
Ucayali	5,3	-0,9	-10,2	27,5	3,4	0,5	5,3	11,4	2,4	1,8	0,7	1,6
Valor Agregado Bruto	**6,1**	**7,0**	**-15,8**	**34,2**	**8,5**	**0,7**	**6,5**	**3,3**	**2,3**	**1,3**	**3,0**	**2,2**
Impuestos a la Producción	10,4											
Derechos de Importación	-5,0											
Producto Bruto Interno	**6,2**											

Fuente: Instituto Nacional de Estadística e Informática.
Con información disponible a julio de 2013

Cuadro Nº 95
Año 2005 : Producto Bruto Interno por Actividades Económicas, según Departamentos
Valores a Precios Constantes de 1994
(Miles de nuevos soles)

Departamentos	Total	Agricultura, Caza y Silvic.	Pesca	Minería	Manu-factura	Electricidad y Agua	Cons-trucción	Comercio	Transportes y Comunicaciones	Restaurantes y Hoteles	Servicios Gubernamentales	Otros Servicios
Amazonas	886 099	352 769	94	2 689	92 916	5 238	24 399	80 907	76 352	23 718	113 400	113 617
Ancash	5 419 566	342 712	100 100	1 829 297	727 099	195 908	259 312	334 138	381 199	106 648	322 646	820 507
Apurímac	647 375	139 666	311	49 538	61 333	5 659	50 849	79 979	21 578	26 152	141 212	71 098
Arequipa	7 495 342	1 130 130	47 917	386 046	1 591 953	127 600	567 108	1 159 678	634 118	214 360	336 496	1 299 936
Ayacucho	1 250 596	286 812	323	33 269	148 523	7 224	119 829	192 472	58 207	29 438	211 851	162 648
Cajamarca	4 615 759	781 019	170	1 714 977	487 942	63 930	191 501	375 308	159 852	99 448	330 502	411 110
Cusco	3 399 360	394 634	312	392 468	455 071	83 961	348 378	469 702	230 974	221 505	285 673	516 682
Huancavelica	1 304 894	180 261	454	140 734	43 686	531 725	15 519	79 039	21 307	15 092	137 808	139 269
Huánuco	1 489 770	449 243	252	66 780	148 039	9 392	25 796	216 385	166 251	59 505	182 114	166 013
Ica	3 674 862	599 625	56 741	191 746	917 776	71 683	156 506	459 304	323 419	141 573	217 458	539 031
Junín	4 395 032	612 713	6 985	421 960	706 055	220 256	254 604	561 062	449 698	107 280	315 738	738 681
La Libertad	6 056 995	1 219 648	22 179	645 932	1 129 530	50 587	349 693	597 762	449 245	179 897	321 108	1 091 414
Lambayeque	3 641 260	367 706	10 767	49 178	432 555	30 980	198 344	984 243	432 415	111 180	246 908	776 984
Lima	68 042 728	2 512 586	120 394	871 630	12 685 701	1 117 961	3 479 682	12 364 661	6 906 545	3 581 797	4 379 362	20 022 409
Loreto	2 825 365	479 953	21 212	252 828	354 915	58 181	113 618	450 244	196 410	156 318	315 285	426 401
Madre de Dios	544 043	49 387	442	219 198	25 519	2 879	16 905	50 739	35 286	25 413	46 249	72 026
Moquegua	2 252 234	106 408	34 980	597 907	696 759	172 066	203 703	98 962	61 005	20 580	76 744	183 120
Pasco	1 580 671	159 303	861	868 538	44 897	37 494	85 309	108 974	39 552	19 260	88 041	128 442
Piura	5 409 216	541 032	221 414	313 711	1 097 326	88 472	370 203	902 076	414 924	200 653	352 089	907 316
Puno	3 059 759	570 200	10 175	254 079	373 195	65 271	135 779	392 298	310 581	81 237	334 417	532 527
San Martín	1 728 978	511 586	552	46	238 248	16 571	90 572	221 355	109 029	84 099	205 770	251 150
Tacna	2 012 649	147 612	26 486	443 513	153 112	22 001	118 365	277 264	246 636	68 300	134 094	375 266
Tumbes	688 786	50 011	108 523	775	35 426	11 364	31 698	102 820	103 258	24 470	84 193	136 248
Ucayali	1 539 686	274 362	11 967	43 084	239 809	97 983	67 997	261 935	121 249	85 785	141 971	193 544
Valor Agregado Bruto	**133 961 025**	**12 259 378**	**803 611**	**9 789 923**	**22 887 385**	**3 094 386**	**7 275 669**	**20 821 307**	**11 949 090**	**5 683 708**	**9 321 129**	**30 075 439**
Impuestos a la Producción	11 504 498											
Derechos de Importación	3 174 468											
Producto Bruto Interno	**148 639 991**											

Fuente: Instituto Nacional de Estadística e Informática.
Con información disponible a julio de 2013

Cuadro Nº 96
Año 2005 : Producto Bruto Interno por Actividades Económicas, según Departamentos
Valores a Precios Constantes de 1994
(Estructura porcentual)

Departamentos	Total	Agricultura, Caza y Silvic.	Pesca	Minería	Manu-factura	Electricidad y Agua	Cons-trucción	Comercio	Transportes y Comunicaciones	Restaurantes y Hoteles	Servicios Gubernamentales	Otros Servicios
Amazonas	0,6	2,9	0,0	0,0	0,4	0,2	0,3	0,4	0,6	0,4	1,2	0,4
Ancash	3,6	2,8	12,5	18,7	3,2	6,3	3,6	1,6	3,2	1,9	3,5	2,7
Apurímac	0,4	1,1	0,0	0,5	0,3	0,2	0,7	0,4	0,2	0,5	1,5	0,2
Arequipa	5,0	9,2	6,0	3,9	7,0	4,1	7,8	5,6	5,3	3,8	3,6	4,3
Ayacucho	0,8	2,3	0,0	0,3	0,6	0,2	1,6	0,9	0,5	0,5	2,3	0,5
Cajamarca	3,1	6,4	0,0	17,5	2,1	2,1	2,6	1,8	1,3	1,7	3,5	1,4
Cusco	2,3	3,2	0,0	4,0	2,0	2,7	4,8	2,3	1,9	3,9	3,1	1,7
Huancavelica	0,9	1,5	0,1	1,4	0,2	17,2	0,2	0,4	0,2	0,3	1,5	0,5
Huánuco	1,0	3,7	0,0	0,7	0,6	0,3	0,4	1,0	1,4	1,0	2,0	0,6
Ica	2,5	4,9	7,1	2,0	4,0	2,3	2,2	2,2	2,7	2,5	2,3	1,8
Junín	3,0	5,0	0,9	4,3	3,1	7,1	3,5	2,7	3,8	1,9	3,4	2,5
La Libertad	4,1	9,9	2,8	6,6	4,9	1,6	4,8	2,9	3,8	3,2	3,4	3,6
Lambayeque	2,4	3,0	1,3	0,5	1,9	1,0	2,7	4,7	3,6	2,0	2,6	2,6
Lima	45,8	20,5	15,0	8,9	55,4	36,1	47,8	59,4	57,8	63,0	47,0	66,6
Loreto	1,9	3,9	2,6	2,6	1,6	1,9	1,6	2,2	1,6	2,8	3,4	1,4
Madre de Dios	0,4	0,4	0,1	2,2	0,1	0,1	0,2	0,2	0,3	0,4	0,5	0,2
Moquegua	1,5	0,9	4,4	6,1	3,0	5,6	2,8	0,5	0,5	0,4	0,8	0,6
Pasco	1,1	1,3	0,1	8,9	0,2	1,2	1,2	0,5	0,3	0,3	0,9	0,4
Piura	3,6	4,4	27,6	3,2	4,8	2,9	5,1	4,3	3,5	3,5	3,8	3,0
Puno	2,1	4,7	1,3	2,6	1,6	2,1	1,9	1,9	2,6	1,4	3,6	1,8
San Martín	1,2	4,2	0,1	0,0	1,0	0,5	1,2	1,1	0,9	1,5	2,2	0,8
Tacna	1,4	1,2	3,3	4,5	0,7	0,7	1,6	1,3	2,1	1,2	1,4	1,2
Tumbes	0,5	0,4	13,5	0,0	0,2	0,4	0,4	0,5	0,9	0,4	0,9	0,5
Ucayali	1,0	2,2	1,5	0,4	1,0	3,2	0,9	1,3	1,0	1,5	1,5	0,6
Valor Agregado Bruto	**90,1**	**100,0**	**100,0**	**100,0**	**100,0**	**100,0**	**100,0**	**100,0**	**100,0**	**100,0**	**100,0**	**100,0**
Impuestos a la Producción	7,7											
Derechos de Importación	2,1											
Producto Bruto Interno	**100,0**											

Nota: Las diferencias a nivel de décimas que pudieran presentarse en la Estructura Porcentual se deben al redondeo de cifras.
Fuente: Instituto Nacional de Estadística e Informática.
Con información disponible a julio de 2013

Cuadro Nº 97
Año 2005 : Producto Bruto Interno por Actividades Económicas, según Departamentos
Valores a Precios Constantes de 1994
(Variación porcentual del índice de volumen físico)

Departamentos	Total	Agricultura, Caza y Silvic.	Pesca	Minería	Manu-factura	Electricidad y Agua	Cons-trucción	Comercio	Transportes y Comunicaciones	Restaurantes y Hoteles	Servicios Gubernamentales	Otros Servicios
Amazonas	7,0	6,7	161,1	6,1	3,6	10,9	21,6	5,5	8,2	5,4	9,8	5,7
Ancash	3,2	1,6	-37,7	2,6	1,9	23,5	9,8	5,3	6,2	4,1	7,6	4,5
Apurímac	7,4	4,8	-14,8	10,3	7,0	4,4	10,2	5,4	9,2	5,4	11,5	4,2
Arequipa	6,8	5,0	56,7	0,0	14,3	-10,9	7,1	5,1	7,7	5,9	9,2	3,7
Ayacucho	9,1	14,8	26,2	18,0	5,5	-10,0	15,9	5,0	9,5	5,7	7,6	5,2
Cajamarca	7,3	8,8	66,7	9,3	5,2	-1,2	-3,6	4,9	9,4	5,3	10,1	6,1
Cusco	8,8	-3,1	83,5	29,3	0,7	5,6	32,5	5,1	8,5	5,4	8,8	6,3
Huancavelica	7,2	12,8	167,1	8,7	5,9	4,5	4,3	5,3	8,6	5,5	13,2	5,0
Huánuco	2,3	-6,1	0,0	8,1	4,5	3,6	12,7	5,1	9,3	4,7	8,1	4,4
Ica	13,3	6,3	73,7	7,5	37,3	15,6	-3,4	5,5	11,4	7,0	6,8	4,8
Junín	0,2	-9,2	17,2	1,9	-1,2	-16,6	3,4	5,0	6,6	3,1	7,1	3,8
La Libertad	9,9	7,9	-49,5	80,6	1,2	2,2	3,1	5,4	10,2	4,4	12,7	5,0
Lambayeque	8,1	23,0	36,2	6,1	8,2	-3,7	8,9	5,5	8,5	5,9	12,8	4,0
Lima	6,9	5,8	0,8	6,2	8,3	15,0	8,1	6,9	8,9	5,4	7,3	5,3
Loreto	4,4	1,0	6,5	-3,6	6,8	2,0	0,0	5,3	6,6	5,7	13,0	4,5
Madre de Dios	10,1	6,8	32,7	10,6	5,5	7,7	31,6	5,6	10,9	6,8	14,7	9,6
Moquegua	4,4	-4,5	-23,9	9,6	0,8	-13,6	31,8	5,5	8,0	4,8	8,0	8,7
Pasco	1,1	-0,2	58,0	-1,1	0,0	88,5	-9,4	5,2	6,9	3,9	6,8	3,3
Piura	5,7	15,6	1,6	13,8	-1,3	1,9	11,1	5,5	6,3	5,2	9,6	4,5
Puno	5,2	5,7	36,5	2,2	4,1	-2,0	7,2	5,0	6,7	5,4	7,0	5,3
San Martín	9,0	13,9	51,2	7,0	9,2	5,6	2,5	5,4	9,5	6,1	10,6	4,8
Tacna	3,9	4,5	70,9	-3,0	1,6	-0,8	3,5	5,5	7,5	5,5	8,6	5,6
Tumbes	14,2	3,6	84,2	6,2	7,5	24,3	3,0	5,7	9,2	5,5	9,1	4,8
Ucayali	6,9	6,9	30,4	11,2	4,5	9,9	14,2	5,5	9,3	5,7	7,8	4,6
Valor Agregado Bruto	**6,7**	**5,4**	**3,2**	**8,4**	**7,5**	**5,6**	**8,4**	**6,2**	**8,5**	**5,4**	**8,4**	**5,1**
Impuestos a la Producción	7,6											
Derechos de Importación	11,9											
Producto Bruto Interno	**6,8**											

Fuente: Instituto Nacional de Estadística e Informática.
Con información disponible a julio de 2013

Cuadro Nº 98
Año 2005 : Producto Bruto Interno por Actividades Económicas, según Departamentos
Valores a Precios Corrientes
(Miles de nuevos soles)

Departamentos	Total	Agricultura, Caza y Silvic.	Pesca	Minería	Manu-factura	Electricidad y Agua	Cons-trucción	Comercio	Transportes y Comunicaciones	Restaurantes y Hoteles	Servicios Gubernamentales	Otros Servicios
Amazonas	1 369 479	431 391	196	4 273	145 601	9 826	46 651	128 356	124 535	41 185	224 535	212 930
Ancash	11 210 536	414 938	234 175	4 417 437	1 608 482	386 720	524 469	551 735	659 049	183 448	669 401	1 560 682
Apurímac	1 097 661	140 035	618	99 329	90 356	8 862	98 560	143 588	37 790	45 792	287 945	144 786
Arequipa	12 395 675	1 103 465	104 026	696 568	2 795 589	223 582	1 111 730	1 797 034	1 095 584	369 998	656 298	2 441 801
Ayacucho	1 977 404	289 688	666	61 727	226 150	12 452	247 825	292 205	93 044	49 014	421 704	282 929
Cajamarca	7 739 016	915 488	351	3 060 641	729 302	105 997	397 535	597 371	264 508	171 954	691 002	804 867
Cusco	6 981 803	506 978	675	1 643 238	670 551	151 567	681 909	889 337	416 365	390 423	641 582	989 178
Huancavelica	2 194 880	184 455	1 057	293 536	65 325	884 786	31 433	130 169	35 792	26 162	282 788	259 377
Huánuco	2 328 743	462 663	622	154 657	227 229	17 264	47 299	363 708	282 723	103 000	372 355	297 223
Ica	6 518 664	943 368	133 646	485 664	1 627 389	119 733	326 171	687 686	514 704	237 236	440 357	1 002 710
Junín	7 456 712	608 741	15 629	802 869	1 145 541	433 797	525 785	917 275	756 360	185 499	667 335	1 397 881
La Libertad	10 515 460	1 686 294	38 567	1 168 728	1 836 934	78 792	657 041	1 102 857	796 807	318 777	686 538	2 144 125
Lambayeque	6 230 290	579 406	33 930	78 636	712 552	52 160	377 097	1 548 143	708 027	191 051	491 957	1 457 331
Lima	119 123 465	3 426 661	291 082	1 699 873	21 171 210	1 868 109	6 635 514	18 778 275	11 527 505	6 180 299	9 060 654	38 484 283
Loreto	5 658 583	414 658	54 488	1 520 815	574 081	111 826	214 304	760 428	324 220	268 329	614 702	800 732
Madre de Dios	973 582	59 915	844	419 256	38 393	5 194	31 800	85 366	59 176	43 308	94 889	135 441
Moquegua	4 654 281	55 526	70 309	1 678 593	1 418 097	305 775	394 139	146 905	93 088	32 011	144 210	315 628
Pasco	2 910 224	161 450	1 917	1 724 870	62 421	72 302	175 807	181 444	71 790	33 292	188 359	236 572
Piura	11 179 447	817 139	660 616	1 237 052	2 335 387	143 080	809 014	1 585 476	716 721	346 465	772 768	1 755 729
Puno	5 286 981	694 069	25 238	505 252	546 238	119 424	274 817	679 263	543 335	145 949	728 680	1 024 716
San Martín	2 873 190	746 712	1 397	72	343 863	31 172	184 857	366 784	183 360	145 431	400 668	468 874
Tacna	3 775 690	198 937	66 084	1 177 091	278 993	38 546	222 509	377 073	387 944	114 359	244 194	669 960
Tumbes	1 331 003	76 934	278 776	1 352	60 665	17 823	63 151	172 605	179 603	42 074	182 903	255 117
Ucayali	2 555 666	216 184	26 520	207 398	366 971	179 894	134 124	443 102	202 814	146 328	283 267	349 064
Valor Agregado Bruto	**238 338 435**	**15 135 095**	**2 041 429**	**23 138 927**	**39 077 320**	**5 378 683**	**14 213 541**	**32 726 185**	**20 074 844**	**9 811 384**	**19 249 091**	**57 491 936**
Impuestos a la Producción	20 171 858											
Derechos de Importación	3 142 909											
Producto Bruto Interno	**261 653 202**											

Fuente: Instituto Nacional de Estadística e Informática.
Con información disponible a julio de 2013

Cuadro Nº 99
Año 2005 : Producto Bruto Interno por Actividades Económicas, según Departamentos
Valores a Precios Corrientes
(Estructura porcentual)

Departamentos	Total	Agricultura, Caza y Silvic.	Pesca	Minería	Manu-factura	Electricidad y Agua	Cons-trucción	Comercio	Transportes y Comunicaciones	Restaurantes y Hoteles	Servicios Gubernamentales	Otros Servicios
Amazonas	0,5	2,9	0,0	0,0	0,4	0,2	0,3	0,4	0,6	0,4	1,2	0,4
Ancash	4,3	2,7	11,5	19,1	4,1	7,2	3,7	1,7	3,3	1,9	3,5	2,7
Apurímac	0,4	0,9	0,0	0,4	0,2	0,2	0,7	0,4	0,2	0,5	1,5	0,3
Arequipa	4,7	7,3	5,1	3,0	7,2	4,2	7,8	5,5	5,5	3,8	3,4	4,2
Ayacucho	0,8	1,9	0,0	0,3	0,6	0,2	1,7	0,9	0,5	0,5	2,2	0,5
Cajamarca	3,0	6,0	0,0	13,2	1,9	2,0	2,8	1,8	1,3	1,8	3,6	1,4
Cusco	2,7	3,3	0,0	7,1	1,7	2,8	4,8	2,7	2,1	4,0	3,3	1,7
Huancavelica	0,8	1,2	0,1	1,3	0,2	16,4	0,2	0,4	0,2	0,3	1,5	0,5
Huánuco	0,9	3,1	0,0	0,7	0,6	0,3	0,3	1,1	1,4	1,0	1,9	0,5
Ica	2,5	6,2	6,5	2,1	4,2	2,2	2,3	2,1	2,6	2,4	2,3	1,7
Junín	2,8	4,0	0,8	3,5	2,9	8,1	3,7	2,8	3,8	1,9	3,5	2,4
La Libertad	4,0	11,1	1,9	5,1	4,7	1,5	4,6	3,4	4,0	3,2	3,6	3,7
Lambayeque	2,4	3,8	1,7	0,3	1,8	1,0	2,7	4,7	3,5	1,9	2,6	2,5
Lima	45,5	22,6	14,3	7,3	54,2	34,7	46,7	57,4	57,4	63,0	47,1	66,9
Loreto	2,2	2,7	2,7	6,6	1,5	2,1	1,5	2,3	1,6	2,7	3,2	1,4
Madre de Dios	0,4	0,4	0,0	1,8	0,1	0,1	0,2	0,3	0,3	0,4	0,5	0,2
Moquegua	1,8	0,4	3,4	7,3	3,6	5,7	2,8	0,4	0,5	0,3	0,7	0,5
Pasco	1,1	1,1	0,1	7,5	0,2	1,3	1,2	0,6	0,4	0,3	1,0	0,4
Piura	4,3	5,4	32,4	5,3	6,0	2,7	5,7	4,8	3,6	3,5	4,0	3,1
Puno	2,0	4,6	1,2	2,2	1,4	2,2	1,9	2,1	2,7	1,5	3,8	1,8
San Martín	1,1	4,9	0,1	0,0	0,9	0,6	1,3	1,1	0,9	1,5	2,1	0,8
Tacna	1,4	1,3	3,2	5,1	0,7	0,7	1,6	1,2	1,9	1,2	1,3	1,2
Tumbes	0,5	0,5	13,7	0,0	0,2	0,3	0,4	0,5	0,9	0,4	1,0	0,4
Ucayali	1,0	1,4	1,3	0,9	0,9	3,3	0,9	1,4	1,0	1,5	1,5	0,6
Valor Agregado Bruto	**91,1**	**100,0**	**100,0**	**100,0**	**100,0**	**100,0**	**100,0**	**100,0**	**100,0**	**100,0**	**100,0**	**100,0**
Impuestos a la Producción	7,7											
Derechos de Importación	1,2											
Producto Bruto Interno	**100,0**											

Nota: Las diferencias a nivel de décimas que pudieran presentarse en la Estructura Porcentual se deben al redondeo de cifras.
Fuente: Instituto Nacional de Estadística e Informática.
Con información disponible a julio de 2013

Cuadro Nº 100
Año 2005 : Producto Bruto Interno por Actividades Económicas, según Departamentos
Valores a Precios Corrientes
(Variación porcentual del índice de precios)

Departamentos	Total	Agricultura, Caza y Silvic.	Pesca	Minería	Manu-factura	Electricidad y Agua	Cons-trucción	Comercio	Transportes y Comunicaciones	Restaurantes y Hoteles	Servicios Gubernamentales	Otros Servicios
Amazonas	1,9	1,7	15,5	6,3	4,3	4,5	1,8	0,1	0,4	4,5	1,2	1,9
Ancash	8,8	-1,7	26,0	22,5	-1,2	4,2	1,3	0,4	1,2	1,1	1,7	2,1
Apurímac	1,3	-3,0	13,2	8,0	1,0	4,2	1,6	1,1	0,3	-1,1	0,6	1,4
Arequipa	3,5	4,4	24,1	6,8	7,1	4,7	2,3	0,0	1,2	1,6	1,5	2,1
Ayacucho	1,5	-1,4	14,3	17,1	0,0	2,9	4,0	0,1	0,7	2,0	2,4	3,3
Cajamarca	3,8	4,1	15,1	6,8	2,0	4,4	1,5	0,1	1,0	1,5	2,2	1,8
Cusco	13,1	6,8	16,8	51,1	5,9	4,6	1,9	2,5	1,3	-1,2	2,1	1,9
Huancavelica	3,2	-6,8	11,8	14,8	-0,7	4,4	1,3	0,4	0,6	2,3	1,5	0,7
Huánuco	5,0	6,7	13,1	22,8	0,2	4,2	0,8	1,0	0,8	1,7	1,6	2,0
Ica	5,8	0,4	22,9	52,6	8,2	3,1	3,1	-1,5	0,3	2,9	2,7	2,4
Junín	6,1	10,9	13,8	17,2	9,6	4,2	2,1	1,2	0,9	2,0	2,2	2,0
La Libertad	-0,9	-8,7	22,1	7,1	-4,0	4,7	0,4	0,6	1,1	0,9	0,5	1,5
Lambayeque	2,4	9,8	22,4	6,9	2,1	4,3	1,6	0,4	1,1	1,7	1,7	2,9
Lima	1,7	3,1	25,5	17,0	1,6	4,2	1,7	0,2	1,9	1,9	1,5	1,7
Loreto	8,4	3,7	16,4	35,8	4,8	4,9	1,6	-0,2	1,0	0,8	1,2	1,2
Madre de Dios	3,7	2,3	13,3	6,3	2,0	4,0	3,2	0,3	0,9	-0,1	3,0	0,8
Moquegua	9,9	8,6	22,8	6,1	19,3	4,2	2,4	-0,9	0,1	2,3	1,5	2,2
Pasco	10,8	-5,2	14,3	18,4	4,7	4,3	2,6	0,3	1,1	1,8	2,6	1,2
Piura	5,1	-7,1	25,2	30,3	5,2	4,4	1,9	-0,4	1,1	0,7	1,9	1,4
Puno	-0,1	3,6	14,6	-14,1	0,1	4,7	0,9	1,5	0,3	0,2	2,1	1,4
San Martín	-2,4	-8,8	14,2	3,5	-3,0	4,5	2,0	0,5	0,8	1,9	-0,2	1,4
Tacna	3,1	-6,8	20,7	8,4	6,8	4,0	2,5	-0,1	0,7	1,9	2,0	2,0
Tumbes	3,6	-24,7	23,6	7,1	-4,8	3,1	3,0	0,8	0,7	0,4	2,0	1,1
Ucayali	2,7	0,2	17,3	7,8	4,5	3,8	2,2	0,5	1,0	0,2	1,5	1,7
Valor Agregado Bruto	**3,2**	**1,0**	**25,9**	**16,9**	**2,8**	**4,1**	**1,8**	**0,3**	**1,5**	**1,6**	**1,6**	**1,8**
Impuestos a la Producción	0,8											
Derechos de Importación	2,4											
Producto Bruto Interno	**3,0**											

Fuente: Instituto Nacional de Estadística e Informática.
Con información disponible a julio de 2013

Cuadro Nº 101
Año 2006 : Producto Bruto Interno por Actividades Económicas, según Departamentos
Valores a Precios Constantes de 1994
(Miles de nuevos soles)

Departamentos	Total	Agricultura, Caza y Silvic.	Pesca	Minería	Manu-factura	Electricidad y Agua	Cons-trucción	Comercio	Transportes y Comunicaciones	Restaurantes y Hoteles	Servicios Gubernamentales	Otros Servicios
Amazonas	947 537	378 396	97	2 923	101 678	5 784	25 995	86 695	79 608	24 995	121 414	119 952
Ancash	5 550 261	334 281	95 684	1 758 539	830 463	194 415	288 006	354 952	389 480	111 572	330 349	862 520
Apurímac	705 842	152 433	213	50 202	68 044	6 038	60 015	85 975	22 188	27 595	159 657	73 482
Arequipa	7 952 657	1 169 438	53 202	418 570	1 716 584	156 845	608 707	1 226 260	654 316	225 024	358 651	1 365 060
Ayacucho	1 367 277	311 069	179	49 281	153 738	7 540	132 711	204 664	60 885	30 940	242 718	173 552
Cajamarca	4 569 651	852 309	117	1 411 292	528 221	71 297	245 265	397 272	164 975	105 155	356 946	436 802
Cusco	3 801 775	476 995	298	448 763	496 137	85 589	447 045	499 331	243 448	236 335	319 342	548 492
Huancavelica	1 385 070	162 506	168	161 404	43 830	579 566	18 811	84 896	22 143	15 647	150 254	145 845
Huánuco	1 525 127	429 634	171	66 789	156 182	9 700	32 577	230 362	169 918	62 352	194 228	173 214
Ica	3 983 793	735 012	36 462	201 519	921 760	73 899	242 500	487 850	331 760	148 679	234 849	569 503
Junín	4 873 585	767 553	2 126	450 997	774 703	240 309	322 092	598 179	471 685	116 797	343 561	785 583
La Libertad	7 001 076	1 409 456	24 801	979 774	1 277 209	54 694	447 943	640 174	470 745	189 881	351 001	1 155 398
Lambayeque	3 837 890	381 444	7 826	53 448	449 256	32 707	228 808	1 047 668	447 746	116 518	266 337	806 132
Lima	74 159 330	2 697 784	150 415	916 479	13 608 855	1 195 870	3 763 123	14 238 077	7 811 113	3 765 735	4 682 090	21 329 789
Loreto	2 972 445	477 069	26 989	254 489	364 233	62 050	150 507	484 546	205 463	164 511	336 245	446 343
Madre de Dios	565 343	53 384	528	213 509	27 264	3 099	21 964	54 380	36 805	27 040	48 116	79 254
Moquegua	2 263 407	108 389	55 014	529 353	682 564	174 774	235 917	106 446	63 421	21 770	86 643	199 116
Pasco	1 713 377	171 170	317	927 166	49 492	51 935	101 151	116 890	41 266	20 593	95 306	138 091
Piura	5 938 875	594 199	297 907	319 016	1 246 021	99 122	433 939	967 047	432 725	209 954	377 723	961 222
Puno	3 213 931	589 327	6 116	239 369	390 557	67 193	175 635	412 821	324 327	85 644	363 510	559 432
San Martín	1 819 006	534 474	300	49	246 764	16 690	93 788	237 030	113 225	88 286	221 874	266 526
Tacna	2 094 159	152 610	2 018	431 319	167 874	17 793	161 233	294 468	254 102	72 080	143 288	397 374
Tumbes	665 285	49 509	49 941	842	36 388	11 478	36 294	109 909	109 384	26 351	91 014	144 175
Ucayali	1 640 187	297 987	11 639	40 923	268 808	89 065	75 504	281 826	126 343	90 801	154 277	203 014
Valor Agregado Bruto	**144 546 886**	**13 286 428**	**822 528**	**9 926 015**	**24 606 625**	**3 307 452**	**8 349 530**	**23 247 718**	**13 047 071**	**5 984 255**	**10 029 393**	**31 939 871**
Impuestos a la Producción	12 507 535											
Derechos de Importación	3 091 043											
Producto Bruto Interno	**160 145 464**											

Fuente: Instituto Nacional de Estadística e Informática.
Con información disponible a julio de 2013

Cuadro Nº 102
Año 2006 : Producto Bruto Interno por Actividades Económicas, según Departamentos
Valores a Precios Constantes de 1994
(Estructura porcentual)

Departamentos	Total	Agricultura, Caza y Silvic.	Pesca	Minería	Manu-factura	Electricidad y Agua	Cons-trucción	Comercio	Transportes y Comunicaciones	Restaurantes y Hoteles	Servicios Gubernamentales	Otros Servicios
Amazonas	0,6	2,8	0,0	0,0	0,4	0,2	0,3	0,4	0,6	0,4	1,2	0,4
Ancash	3,5	2,5	11,6	17,7	3,4	5,9	3,4	1,5	3,0	1,9	3,3	2,7
Apurímac	0,4	1,1	0,0	0,5	0,3	0,2	0,7	0,4	0,2	0,5	1,6	0,2
Arequipa	5,0	8,8	6,5	4,2	7,0	4,7	7,3	5,3	5,0	3,8	3,6	4,3
Ayacucho	0,9	2,3	0,0	0,5	0,6	0,2	1,6	0,9	0,5	0,5	2,4	0,5
Cajamarca	2,9	6,4	0,0	14,2	2,1	2,2	2,9	1,7	1,3	1,8	3,6	1,4
Cusco	2,4	3,6	0,0	4,5	2,0	2,6	5,4	2,1	1,9	3,9	3,2	1,7
Huancavelica	0,9	1,2	0,0	1,6	0,2	17,5	0,2	0,4	0,2	0,3	1,5	0,5
Huánuco	1,0	3,2	0,0	0,7	0,6	0,3	0,4	1,0	1,3	1,0	1,9	0,5
Ica	2,5	5,5	4,4	2,0	3,7	2,2	2,9	2,1	2,5	2,5	2,3	1,8
Junín	3,0	5,8	0,3	4,5	3,1	7,3	3,9	2,6	3,6	2,0	3,4	2,5
La Libertad	4,4	10,6	3,0	9,9	5,2	1,7	5,4	2,8	3,6	3,2	3,5	3,6
Lambayeque	2,4	2,9	1,0	0,5	1,8	1,0	2,7	4,5	3,4	1,9	2,7	2,5
Lima	46,3	20,3	18,3	9,2	55,3	36,2	45,1	61,2	59,9	62,9	46,7	66,8
Loreto	1,9	3,6	3,3	2,6	1,5	1,9	1,8	2,1	1,6	2,7	3,4	1,4
Madre de Dios	0,4	0,4	0,1	2,2	0,1	0,1	0,3	0,2	0,3	0,5	0,5	0,2
Moquegua	1,4	0,8	6,7	5,3	2,8	5,3	2,8	0,5	0,5	0,4	0,9	0,6
Pasco	1,1	1,3	0,0	9,3	0,2	1,6	1,2	0,5	0,3	0,3	1,0	0,4
Piura	3,7	4,5	36,2	3,2	5,1	3,0	5,2	4,2	3,3	3,5	3,8	3,0
Puno	2,0	4,4	0,7	2,4	1,6	2,0	2,1	1,8	2,5	1,4	3,6	1,8
San Martín	1,1	4,0	0,0	0,0	1,0	0,5	1,1	1,0	0,9	1,5	2,2	0,8
Tacna	1,3	1,1	0,2	4,3	0,7	0,5	1,9	1,3	1,9	1,2	1,4	1,2
Tumbes	0,4	0,4	6,1	0,0	0,1	0,3	0,4	0,5	0,8	0,4	0,9	0,5
Ucayali	1,0	2,2	1,4	0,4	1,1	2,7	0,9	1,2	1,0	1,5	1,5	0,6
Valor Agregado Bruto	**90,3**	**100,0**	**100,0**	**100,0**	**100,0**	**100,0**	**100,0**	**100,0**	**100,0**	**100,0**	**100,0**	**100,0**
Impuestos a la Producción	7,8											
Derechos de Importación	1,9											
Producto Bruto Interno	**100,0**											

Nota: Las diferencias a nivel de décimas que pudieran presentarse en la Estructura Porcentual se deben al redondeo de cifras.
Fuente: Instituto Nacional de Estadística e Informática.
Con información disponible a julio de 2013

Cuadro Nº 103
Año 2006 : Producto Bruto Interno por Actividades Económicas, según Departamentos
Valores a Precios Constantes de 1994
(Variación porcentual del índice de volumen físico)

Departamentos	Total	Agricultura, Caza y Silvic.	Pesca	Minería	Manu-factura	Electricidad y Agua	Cons-trucción	Comercio	Transportes y Comunicaciones	Restaurantes y Hoteles	Servicios Gubernamentales	Otros Servicios
Amazonas	6,9	7,3	3,2	8,7	9,4	10,4	6,5	7,2	4,3	5,4	7,1	5,6
Ancash	2,4	-2,5	-4,4	-3,9	14,2	-0,8	11,1	6,2	2,2	4,6	2,4	5,1
Apurímac	9,0	9,1	-31,5	1,3	10,9	6,7	18,0	7,5	2,8	5,5	13,1	3,4
Arequipa	6,1	3,5	11,0	8,4	7,8	22,9	7,3	5,7	3,2	5,0	6,6	5,0
Ayacucho	9,3	8,5	-44,6	48,1	3,5	4,4	10,8	6,3	4,6	5,1	14,6	6,7
Cajamarca	-1,0	9,1	-31,2	-17,7	8,3	11,5	28,1	5,9	3,2	5,7	8,0	6,2
Cusco	11,8	20,9	-4,5	14,3	9,0	1,9	28,3	6,3	5,4	6,7	11,8	6,2
Huancavelica	6,1	-9,8	-63,0	14,7	0,3	9,0	21,2	7,4	3,9	3,7	9,0	4,7
Huánuco	2,4	-4,4	-32,1	0,0	5,5	3,3	26,3	6,5	2,2	4,8	6,7	4,3
Ica	8,4	22,6	-35,7	5,1	0,4	3,1	54,9	6,2	2,6	5,0	8,0	5,7
Junín	10,9	25,3	-69,6	6,9	9,7	9,1	26,5	6,6	4,9	8,9	8,8	6,3
La Libertad	15,6	15,6	11,8	51,7	13,1	8,1	28,1	7,1	4,8	5,5	9,3	5,9
Lambayeque	5,4	3,7	-27,3	8,7	3,9	5,6	15,4	6,4	3,5	4,8	7,9	3,8
Lima	9,0	7,4	24,9	5,1	7,3	7,0	8,1	15,2	13,1	5,1	6,9	6,5
Loreto	5,2	-0,6	27,2	0,7	2,6	6,6	32,5	7,6	4,6	5,2	6,6	4,7
Madre de Dios	3,9	8,1	19,5	-2,6	6,8	7,6	29,9	7,2	4,3	6,4	4,0	10,0
Moquegua	0,5	1,9	57,3	-11,5	-2,0	1,6	15,8	7,6	4,0	5,8	12,9	8,7
Pasco	8,4	7,4	-63,2	6,8	10,2	38,5	18,6	7,3	4,3	6,9	8,3	7,5
Piura	9,8	9,8	34,5	1,7	13,6	12,0	17,2	7,2	4,3	4,6	7,3	5,9
Puno	5,0	3,4	-39,9	-5,8	4,7	2,9	29,4	5,2	4,4	5,4	8,7	5,1
San Martín	5,2	4,5	-45,7	6,5	3,6	0,7	3,6	7,1	3,8	5,0	7,8	6,1
Tacna	4,0	3,4	-92,4	-2,7	9,6	-19,1	36,2	6,2	3,0	5,5	6,9	5,9
Tumbes	-3,4	-1,0	-54,0	8,6	2,7	1,0	14,5	6,9	5,9	7,7	8,1	5,8
Ucayali	6,5	8,6	-2,7	-5,0	12,1	-9,1	11,0	7,6	4,2	5,8	8,7	4,9
Valor Agregado Bruto	**7,9**	**8,4**	**2,4**	**1,4**	**7,5**	**6,9**	**14,8**	**11,7**	**9,2**	**5,3**	**7,6**	**6,2**
Impuestos a la Producción	8,7											
Derechos de Importación	-2,6											
Producto Bruto Interno	**7,7**											

Fuente: Instituto Nacional de Estadística e Informática.
Con información disponible a julio de 2013

Cuadro Nº 104
Año 2006 : Producto Bruto Interno por Actividades Económicas, según Departamentos
Valores a Precios Corrientes
(Miles de nuevos soles)

Departamentos	Total	Agricultura, Caza y Silvic.	Pesca	Minería	Manu-factura	Electricidad y Agua	Cons-trucción	Comercio	Transportes y Comunicaciones	Restaurantes y Hoteles	Servicios Gubernamentales	Otros Servicios
Amazonas	1 479 909	467 933	185	5 088	147 346	11 033	52 266	143 152	134 704	43 968	243 660	230 574
Ancash	14 930 876	432 794	224 884	7 365 983	2 014 006	373 641	606 609	620 395	699 830	195 519	691 716	1 705 499
Apurímac	1 284 114	174 016	427	151 157	102 250	9 430	119 028	161 215	40 299	48 590	325 343	152 359
Arequipa	13 832 561	1 145 656	131 108	1 016 170	3 101 755	268 419	1 271 227	1 962 187	1 174 654	395 452	715 520	2 650 413
Ayacucho	2 303 885	336 952	370	153 984	237 656	13 364	286 810	323 705	100 934	52 525	488 718	308 867
Cajamarca	8 712 020	1 122 225	236	3 384 442	784 810	114 986	535 148	658 002	283 409	185 201	757 266	886 295
Cusco	8 504 085	672 649	632	2 341 415	770 296	152 110	926 243	957 400	456 148	428 040	726 352	1 072 800
Huancavelica	2 600 595	188 186	373	561 846	66 836	939 137	39 545	145 722	38 562	27 602	315 713	277 073
Huánuco	2 680 859	534 751	363	283 675	248 965	18 193	60 696	399 307	299 650	109 912	407 369	317 978
Ica	7 301 927	1 226 943	84 928	573 114	1 617 980	122 663	528 457	771 488	547 860	257 457	479 486	1 091 551
Junín	9 306 981	879 164	4 674	1 604 987	1 340 693	458 869	699 474	1 018 993	822 831	205 555	736 911	1 534 830
La Libertad	13 121 729	1 980 036	55 176	2 409 549	2 195 520	84 446	868 527	1 243 139	867 990	337 036	752 060	2 328 250
Lambayeque	6 778 541	592 104	21 857	92 920	747 136	56 134	450 625	1 744 562	762 132	204 779	533 888	1 572 404
Lima	134 486 345	3 619 105	212 117	3 266 260	23 556 524	1 990 874	7 530 613	22 352 151	13 553 112	6 616 453	9 804 103	41 985 033
Loreto	6 219 643	426 151	56 619	1 678 218	613 506	116 701	298 076	855 520	352 048	287 747	664 593	870 464
Madre de Dios	1 170 848	71 527	935	546 044	42 309	5 562	42 877	95 650	64 058	47 009	100 750	154 127
Moquegua	5 968 612	55 086	129 375	2 187 938	1 990 701	306 627	480 521	163 531	100 453	34 451	165 358	354 571
Pasco	4 956 485	210 866	638	3 572 991	68 348	95 901	221 198	200 968	77 685	36 241	209 207	262 442
Piura	13 072 863	911 769	982 571	1 502 758	2 852 409	157 483	991 016	1 779 950	776 960	369 266	837 621	1 911 060
Puno	5 803 958	735 523	13 406	580 495	583 650	119 363	365 238	752 688	589 022	155 638	801 869	1 107 066
San Martín	3 042 869	767 677	688	84	340 309	31 709	198 859	405 448	197 640	155 396	435 377	509 682
Tacna	4 586 338	214 642	5 648	1 760 205	315 006	30 891	316 927	400 416	415 205	121 978	267 380	738 040
Tumbes	1 292 395	77 661	145 663	1 586	63 030	18 289	75 440	194 469	197 584	46 092	197 442	275 139
Ucayali	2 812 312	263 556	25 858	206 921	432 696	160 174	156 101	495 083	219 365	157 902	311 823	382 833
Valor Agregado Bruto	**276 250 750**	**17 106 972**	**2 098 731**	**35 247 830**	**44 233 737**	**5 655 999**	**17 121 521**	**37 845 141**	**22 772 135**	**10 519 809**	**20 969 525**	**62 679 350**
Impuestos a la Producción	23 157 627											
Derechos de Importación	2 846 741											
Producto Bruto Interno	**302 255 118**											

Fuente: Instituto Nacional de Estadística e Informática.
Con información disponible a julio de 2013

Cuadro Nº 105
Año 2006 : Producto Bruto Interno por Actividades Económicas, según Departamentos
Valores a Precios Corrientes
(Estructura porcentual)

Departamentos	Total	Agricultura, Caza y Silvic.	Pesca	Minería	Manu-factura	Electricidad y Agua	Cons-trucción	Comercio	Transportes y Comunicaciones	Restaurantes y Hoteles	Servicios Gubernamentales	Otros Servicios
Amazonas	0,5	2,7	0,0	0,0	0,3	0,2	0,3	0,4	0,6	0,4	1,2	0,4
Ancash	4,9	2,5	10,7	20,9	4,6	6,6	3,5	1,6	3,1	1,9	3,3	2,7
Apurímac	0,4	1,0	0,0	0,4	0,2	0,2	0,7	0,4	0,2	0,5	1,6	0,2
Arequipa	4,6	6,7	6,2	2,9	7,0	4,7	7,4	5,2	5,2	3,8	3,4	4,2
Ayacucho	0,8	2,0	0,0	0,4	0,5	0,2	1,7	0,9	0,4	0,5	2,3	0,5
Cajamarca	2,9	6,6	0,0	9,6	1,8	2,0	3,1	1,7	1,2	1,8	3,6	1,4
Cusco	2,8	3,9	0,0	6,6	1,7	2,7	5,4	2,5	2,0	4,1	3,5	1,7
Huancavelica	0,9	1,1	0,0	1,6	0,2	16,6	0,2	0,4	0,2	0,3	1,5	0,4
Huánuco	0,9	3,1	0,0	0,8	0,6	0,3	0,4	1,1	1,3	1,0	1,9	0,5
Ica	2,4	7,2	4,0	1,6	3,7	2,2	3,1	2,0	2,4	2,4	2,3	1,7
Junín	3,1	5,1	0,2	4,6	3,0	8,1	4,1	2,7	3,6	2,0	3,5	2,4
La Libertad	4,3	11,6	2,6	6,8	5,0	1,5	5,1	3,3	3,8	3,2	3,6	3,7
Lambayeque	2,2	3,5	1,0	0,3	1,7	1,0	2,6	4,6	3,3	1,9	2,5	2,5
Lima	44,5	21,2	10,1	9,3	53,3	35,2	44,0	59,1	59,5	62,9	46,8	67,0
Loreto	2,1	2,5	2,7	4,8	1,4	2,1	1,7	2,3	1,5	2,7	3,2	1,4
Madre de Dios	0,4	0,4	0,0	1,5	0,1	0,1	0,3	0,3	0,3	0,4	0,5	0,2
Moquegua	2,0	0,3	6,2	6,2	4,5	5,4	2,8	0,4	0,4	0,3	0,8	0,6
Pasco	1,6	1,2	0,0	10,1	0,2	1,7	1,3	0,5	0,3	0,3	1,0	0,4
Piura	4,3	5,3	46,8	4,3	6,4	2,8	5,8	4,7	3,4	3,5	4,0	3,0
Puno	1,9	4,3	0,6	1,6	1,3	2,1	2,1	2,0	2,6	1,5	3,8	1,8
San Martín	1,0	4,5	0,0	0,0	0,8	0,6	1,2	1,1	0,9	1,5	2,1	0,8
Tacna	1,5	1,3	0,3	5,0	0,7	0,5	1,9	1,1	1,8	1,2	1,3	1,2
Tumbes	0,4	0,5	6,9	0,0	0,1	0,3	0,4	0,5	0,9	0,4	0,9	0,4
Ucayali	0,9	1,5	1,2	0,6	1,0	2,8	0,9	1,3	1,0	1,5	1,5	0,6
Valor Agregado Bruto	**91,4**	**100,0**	**100,0**	**100,0**	**100,0**	**100,0**	**100,0**	**100,0**	**100,0**	**100,0**	**100,0**	**100,0**
Impuestos a la Producción	7,7											
Derechos de Importación	0,9											
Producto Bruto Interno	**100,0**											

Nota: Las diferencias a nivel de décimas que pudieran presentarse en la Estructura Porcentual se deben al redondeo de cifras.
Fuente: Instituto Nacional de Estadística e Informática.
Con información disponible a julio de 2013

Cuadro Nº 106
Año 2006 : Producto Bruto Interno por Actividades Económicas, según Departamentos
Valores a Precios Corrientes
(Variación porcentual del índice de precios)

Departamentos	Total	Agricultura, Caza y Silvic.	Pesca	Minería	Manu-factura	Electricidad y Agua	Cons-trucción	Comercio	Transportes y Comunicaciones	Restaurantes y Hoteles	Servicios Gubernamentales	Otros Servicios
Amazonas	1,1	1,1	-8,5	9,5	-7,5	1,7	5,2	4,1	3,7	1,3	1,4	2,6
Ancash	30,0	6,9	0,5	73,5	9,6	-2,6	4,1	5,9	3,9	1,9	0,9	4,0
Apurímac	7,3	13,9	0,9	50,2	2,0	-0,3	2,3	4,4	3,7	0,6	-0,1	1,8
Arequipa	5,2	0,3	13,5	34,5	2,9	-2,3	6,5	3,3	3,9	1,8	2,3	3,4
Ayacucho	6,6	7,2	0,2	68,4	1,5	2,8	4,5	4,2	3,7	2,0	1,2	2,3
Cajamarca	13,7	12,3	-2,3	34,4	-0,6	-2,7	5,1	4,1	3,8	1,9	1,5	3,6
Cusco	8,9	9,8	-2,0	24,6	5,4	-1,6	5,9	1,3	3,9	2,8	1,3	2,2
Huancavelica	11,6	13,2	-4,6	66,9	2,0	-2,6	3,8	4,2	3,7	1,8	2,4	2,0
Huánuco	12,5	20,9	-14,0	83,4	3,9	2,0	1,6	3,1	3,7	1,8	2,6	2,5
Ica	3,3	6,1	-1,1	12,3	-1,0	-0,6	4,6	5,6	3,8	3,3	0,8	3,0
Junín	12,6	15,3	-1,7	87,0	6,7	-3,0	5,2	4,2	3,7	1,8	1,5	3,2
La Libertad	8,0	1,6	27,9	35,9	5,7	-0,9	3,2	5,3	4,0	0,2	0,2	2,6
Lambayeque	3,2	-1,5	-11,4	8,7	1,0	1,9	3,6	5,9	4,0	2,3	0,6	4,0
Lima	3,6	-1,6	-41,7	82,7	3,7	-0,4	4,9	3,4	4,0	1,8	1,2	2,4
Loreto	4,5	3,4	-18,3	9,6	4,1	-2,1	5,0	4,5	3,8	1,9	1,4	3,9
Madre de Dios	15,7	10,4	-7,3	33,7	3,1	-0,5	3,8	4,5	3,8	2,0	2,1	3,4
Moquegua	27,6	-2,6	17,0	47,2	43,3	-1,3	5,3	3,5	3,8	1,7	1,6	3,3
Pasco	57,1	21,6	-9,6	94,0	-0,7	-4,2	6,1	3,3	3,7	1,8	2,6	3,2
Piura	6,5	1,6	10,5	19,5	7,6	-1,8	4,5	4,7	3,9	1,9	1,0	2,7
Puno	4,5	2,5	-11,6	22,0	2,1	-2,9	2,7	5,3	3,8	1,2	1,2	2,8
San Martín	0,7	-1,6	-9,4	9,5	-4,4	1,0	3,9	3,2	3,8	1,8	0,8	2,4
Tacna	16,7	4,4	12,2	53,8	3,0	-0,9	4,6	0,0	3,9	1,1	2,5	4,0
Tumbes	0,5	2,0	13,5	8,0	1,2	1,6	4,3	5,4	3,9	1,7	-0,1	1,9
Ucayali	3,3	12,2	0,3	5,0	5,2	-2,0	4,8	3,8	3,8	1,9	1,3	4,6
Valor Agregado Bruto	**7,4**	**4,3**	**0,4**	**50,2**	**5,3**	**-1,6**	**5,0**	**3,6**	**3,9**	**1,8**	**1,2**	**2,7**
Impuestos a la Producción	5,6											
Derechos de Importación	-7,0											
Producto Bruto Interno	**7,2**											

Fuente: Instituto Nacional de Estadística e Informática.
Con información disponible a julio de 2013

Cuadro Nº 107
Año 2007 : Producto Bruto Interno por Actividades Económicas, según Departamentos
Valores a Precios Constantes de 1994
(Miles de nuevos soles)

Departamentos	Total	Agricultura, Caza y Silvic.	Pesca	Minería	Manu-factura	Electricidad y Agua	Cons-trucción	Comercio	Transportes y Comunicaciones	Restaurantes y Hoteles	Servicios Gubernamentales	Otros Servicios
Amazonas	1 019 239	406 307	127	3 328	121 982	6 058	14 932	92 581	93 029	27 169	126 068	127 658
Ancash	5 932 921	350 337	106 300	1 788 976	869 452	202 665	341 144	384 853	463 587	121 111	359 783	944 713
Apurímac	725 416	162 709	156	47 547	74 230	6 392	46 905	91 125	24 629	30 011	164 604	77 108
Arequipa	9 193 252	1 263 985	64 389	905 805	1 889 218	154 711	759 609	1 316 363	775 073	243 990	362 929	1 457 180
Ayacucho	1 535 601	321 458	155	102 226	164 011	7 697	181 242	218 297	67 378	33 570	254 126	185 441
Cajamarca	4 229 719	911 363	157	852 384	581 546	77 524	242 687	423 899	181 859	114 189	377 410	466 701
Cusco	4 166 288	514 060	371	508 147	522 437	89 446	538 480	536 808	274 400	256 950	344 115	581 074
Huancavelica	1 345 979	138 698	143	142 935	45 785	556 741	17 084	89 591	24 665	16 949	155 691	157 697
Huánuco	1 561 718	375 538	120	63 556	174 492	9 917	39 923	244 323	201 823	67 682	200 237	184 107
Ica	4 352 162	761 355	29 644	264 247	983 803	74 856	307 735	525 855	395 813	161 330	239 248	608 276
Junín	5 186 921	669 168	1 612	553 982	828 275	233 099	378 052	639 962	560 587	126 690	352 754	842 740
La Libertad	7 714 464	1 523 818	29 090	929 262	1 489 751	56 725	604 238	690 581	562 765	206 000	378 573	1 243 661
Lambayeque	4 245 403	424 411	7 370	60 863	514 579	34 903	269 790	1 135 191	536 363	126 513	272 086	863 334
Lima	82 029 344	2 814 732	160 574	806 911	15 443 737	1 487 264	4 244 993	15 809 149	9 369 334	4 107 982	4 738 517	23 046 151
Loreto	3 105 041	491 117	30 258	244 078	392 537	62 457	148 287	516 191	228 876	178 607	338 552	474 081
Madre de Dios	626 829	52 538	600	257 144	29 210	3 427	16 618	57 931	40 550	29 406	53 765	85 640
Moquegua	2 256 846	111 202	55 577	527 585	549 320	165 790	313 342	113 601	69 829	23 617	109 394	217 589
Pasco	1 914 504	174 987	326	1 076 577	55 109	50 730	115 383	123 350	45 611	22 359	100 917	149 155
Piura	6 523 105	595 420	326 955	336 798	1 400 357	106 355	532 852	1 052 596	515 161	227 822	395 567	1 033 222
Puno	3 448 855	584 075	9 602	280 855	422 440	68 093	185 761	442 619	385 710	92 974	378 203	598 523
San Martín	1 983 231	553 611	235	57	284 594	18 172	136 956	254 788	124 897	95 885	227 802	286 234
Tacna	2 223 776	149 088	528	401 619	201 535	16 113	178 102	318 336	301 038	78 343	150 761	428 313
Tumbes	722 302	50 571	41 997	959	40 899	10 919	42 654	118 995	130 946	28 647	100 011	155 704
Ucayali	1 708 637	317 087	12 750	39 434	257 780	87 616	80 467	300 834	139 352	98 746	158 033	216 538
Valor Agregado Bruto	**157 751 553**	**13 717 635**	**879 036**	**10 195 275**	**27 337 079**	**3 587 670**	**9 737 236**	**25 497 819**	**15 513 275**	**6 516 542**	**10 339 146**	**34 430 840**
Impuestos a la Producción	13 655 518											
Derechos de Importación	2 940 935											
Producto Bruto Interno	**174 348 006**											

Fuente: Instituto Nacional de Estadística e Informática.
Con información disponible a julio de 2013

Cuadro Nº 108
Año 2007 : Producto Bruto Interno por Actividades Económicas, según Departamentos
Valores a Precios Constantes de 1994
(Estructura porcentual)

Departamentos	Total	Agricultura, Caza y Silvic.	Pesca	Minería	Manu-factura	Electricidad y Agua	Cons-trucción	Comercio	Transportes y Comunicaciones	Restaurantes y Hoteles	Servicios Gubernamentales	Otros Servicios
Amazonas	0,6	3,0	0,0	0,0	0,4	0,2	0,2	0,4	0,6	0,4	1,2	0,4
Ancash	3,4	2,6	12,1	17,5	3,2	5,6	3,5	1,5	3,0	1,9	3,5	2,7
Apurímac	0,4	1,2	0,0	0,5	0,3	0,2	0,5	0,4	0,2	0,5	1,6	0,2
Arequipa	5,3	9,2	7,3	8,9	6,9	4,3	7,8	5,2	5,0	3,7	3,5	4,2
Ayacucho	0,9	2,3	0,0	1,0	0,6	0,2	1,9	0,9	0,4	0,5	2,5	0,5
Cajamarca	2,4	6,6	0,0	8,4	2,1	2,2	2,5	1,7	1,2	1,8	3,7	1,4
Cusco	2,4	3,7	0,0	5,0	1,9	2,5	5,5	2,1	1,8	3,9	3,3	1,7
Huancavelica	0,8	1,0	0,0	1,4	0,2	15,5	0,2	0,4	0,2	0,3	1,5	0,5
Huánuco	0,9	2,7	0,0	0,6	0,6	0,3	0,4	1,0	1,3	1,0	1,9	0,5
Ica	2,5	5,6	3,4	2,6	3,6	2,1	3,2	2,1	2,6	2,5	2,3	1,8
Junín	3,0	4,9	0,2	5,4	3,0	6,5	3,9	2,5	3,6	1,9	3,4	2,4
La Libertad	4,4	11,1	3,3	9,1	5,4	1,6	6,2	2,7	3,6	3,2	3,7	3,6
Lambayeque	2,4	3,1	0,8	0,6	1,9	1,0	2,8	4,5	3,5	1,9	2,6	2,5
Lima	47,0	20,5	18,3	7,9	56,5	41,5	43,6	62,0	60,4	63,0	45,8	66,9
Loreto	1,8	3,6	3,4	2,4	1,4	1,7	1,5	2,0	1,5	2,7	3,3	1,4
Madre de Dios	0,4	0,4	0,1	2,5	0,1	0,1	0,2	0,2	0,3	0,5	0,5	0,2
Moquegua	1,3	0,8	6,3	5,2	2,0	4,6	3,2	0,4	0,5	0,4	1,1	0,6
Pasco	1,1	1,3	0,0	10,6	0,2	1,4	1,2	0,5	0,3	0,3	1,0	0,4
Piura	3,7	4,3	37,2	3,3	5,1	3,0	5,5	4,1	3,3	3,5	3,8	3,0
Puno	2,0	4,3	1,1	2,8	1,5	1,9	1,9	1,7	2,5	1,4	3,7	1,7
San Martín	1,1	4,0	0,0	0,0	1,0	0,5	1,4	1,0	0,8	1,5	2,2	0,8
Tacna	1,3	1,1	0,1	3,9	0,7	0,4	1,8	1,2	1,9	1,2	1,5	1,2
Tumbes	0,4	0,4	4,8	0,0	0,1	0,3	0,4	0,5	0,8	0,4	1,0	0,5
Ucayali	1,0	2,3	1,5	0,4	0,9	2,4	0,8	1,2	0,9	1,5	1,5	0,6
Valor Agregado Bruto	**90,5**	**100,0**	**100,0**	**100,0**	**100,0**	**100,0**	**100,0**	**100,0**	**100,0**	**100,0**	**100,0**	**100,0**
Impuestos a la Producción	7,8											
Derechos de Importación	1,7											
Producto Bruto Interno	**100,0**											

Nota: Las diferencias a nivel de décimas que pudieran presentarse en la Estructura Porcentual se deben al redondeo de cifras.
Fuente: Instituto Nacional de Estadística e Informática.
Con información disponible a julio de 2013

Cuadro Nº 109
Año 2007 : Producto Bruto Interno por Actividades Económicas, según Departamentos
Valores a Precios Constantes de 1994
(Variación porcentual del índice de volumen físico)

Departamentos	Total	Agricultura, Caza y Silvic.	Pesca	Minería	Manu-factura	Electricidad y Agua	Cons-trucción	Comercio	Transportes y Comunicaciones	Restaurantes y Hoteles	Servicios Gubernamentales	Otros Servicios
Amazonas	7,6	7,4	30,9	13,9	20,0	4,7	-42,6	6,8	16,9	8,7	3,8	6,4
Ancash	6,9	4,8	11,1	1,7	4,7	4,2	18,5	8,4	19,0	8,5	8,9	9,5
Apurímac	2,8	6,7	-26,8	-5,3	9,1	5,9	-21,8	6,0	11,0	8,8	3,1	4,9
Arequipa	15,6	8,1	21,0	116,4	10,1	-1,4	24,8	7,3	18,5	8,4	1,2	6,7
Ayacucho	12,3	3,3	-13,4	107,4	6,7	2,1	36,6	6,7	10,7	8,5	4,7	6,9
Cajamarca	-7,4	6,9	34,2	-39,6	10,1	8,7	-1,1	6,7	10,2	8,6	5,7	6,8
Cusco	9,6	7,8	24,5	13,2	5,3	4,5	20,5	7,5	12,7	8,7	7,8	5,9
Huancavelica	-2,8	-14,7	-14,9	-11,4	4,5	-3,9	-9,2	5,5	11,4	8,3	3,6	8,1
Huánuco	2,4	-12,6	-29,8	-4,8	11,7	2,2	22,5	6,1	18,8	8,5	3,1	6,3
Ica	9,2	3,6	-18,7	31,1	6,7	1,3	26,9	7,8	19,3	8,5	1,9	6,8
Junín	6,4	-12,8	-24,2	22,8	6,9	-3,0	17,4	7,0	18,8	8,5	2,7	7,3
La Libertad	10,2	8,1	17,3	-5,2	16,6	3,7	34,9	7,9	19,5	8,5	7,9	7,6
Lambayeque	10,6	11,3	-5,8	13,9	14,5	6,7	17,9	8,4	19,8	8,6	2,2	7,1
Lima	10,6	4,3	6,8	-12,0	13,5	24,4	12,8	11,0	19,9	9,1	1,2	8,0
Loreto	4,5	2,9	12,1	-4,1	7,8	0,7	-1,5	6,5	11,4	8,6	0,7	6,2
Madre de Dios	10,9	-1,6	13,6	20,4	7,1	10,6	-24,3	6,5	10,2	8,7	11,7	8,1
Moquegua	-0,3	2,6	1,0	-0,3	-19,5	-5,1	32,8	6,7	10,1	8,5	26,3	9,3
Pasco	11,7	2,2	2,8	16,1	11,3	-2,3	14,1	5,5	10,5	8,6	5,9	8,0
Piura	9,8	0,2	9,8	5,6	12,4	7,3	22,8	8,8	19,1	8,5	4,7	7,5
Puno	7,3	-0,9	57,0	17,3	8,2	1,3	5,8	7,2	18,9	8,6	4,0	7,0
San Martín	9,0	3,6	-21,7	16,3	15,3	8,9	46,0	7,5	10,3	8,6	2,7	7,4
Tacna	6,2	-2,3	-73,8	-6,9	20,1	-9,4	10,5	8,1	18,5	8,7	5,2	7,8
Tumbes	8,6	2,1	-15,9	13,9	12,4	-4,9	17,5	8,3	19,7	8,7	9,9	8,0
Ucayali	4,2	6,4	9,5	-3,6	-4,1	-1,6	6,6	6,7	10,3	8,7	2,4	6,7
Valor Agregado Bruto	**9,1**	**3,2**	**6,9**	**2,7**	**11,1**	**8,5**	**16,6**	**9,7**	**18,9**	**8,9**	**3,1**	**7,8**
Impuestos a la Producción	9,2											
Derechos de Importación	-4,9											
Producto Bruto Interno	**8,9**											

Fuente: Instituto Nacional de Estadística e Informática.
Con información disponible a julio de 2013

Cuadro Nº 110
Año 2007 : Producto Bruto Interno por Actividades Económicas, según Departamentos
Valores a Precios Corrientes
(Miles de nuevos soles)

Departamentos	Total	Agricultura, Caza y Silvic.	Pesca	Minería	Manu-factura	Electricidad y Agua	Cons-trucción	Comercio	Transportes y Comunicaciones	Restaurantes y Hoteles	Servicios Gubernamentales	Otros Servicios
Amazonas	1 707 719	602 975	243	6 088	164 610	11 339	29 168	169 806	166 493	49 841	254 391	252 765
Ancash	16 761 404	501 470	229 145	8 189 412	2 212 263	388 188	744 493	745 127	873 885	215 885	758 712	1 902 824
Apurímac	1 356 311	214 198	279	128 195	115 255	9 986	98 271	185 751	46 660	53 931	339 762	164 023
Arequipa	17 124 298	1 330 730	159 638	2 300 314	3 436 722	260 810	1 677 174	2 442 533	1 470 083	436 923	738 252	2 871 119
Ayacucho	2 773 994	361 921	284	350 019	259 302	13 626	399 492	362 128	117 770	60 574	514 298	334 580
Cajamarca	7 659 597	1 239 054	355	1 815 238	871 247	118 688	539 120	765 859	328 599	205 550	805 089	970 798
Cusco	9 657 078	730 923	695	2 651 470	822 519	151 759	1 182 417	1 153 016	540 129	466 447	798 303	1 159 400
Huancavelica	2 649 161	199 312	281	514 024	72 058	947 153	35 350	170 809	45 282	30 598	331 368	302 926
Huánuco	2 981 591	563 530	246	301 986	282 196	18 584	75 730	479 563	372 606	122 647	420 012	344 491
Ica	8 266 754	1 288 683	58 548	743 464	1 766 372	122 225	694 795	932 241	690 123	293 950	491 149	1 185 204
Junín	10 576 552	793 854	3 568	2 137 888	1 419 565	432 363	848 301	1 254 186	1 032 135	227 373	760 488	1 666 831
La Libertad	14 714 521	2 505 845	64 772	2 047 405	2 558 872	86 760	1 204 591	1 441 217	1 096 226	374 235	812 133	2 522 465
Lambayeque	7 920 240	782 923	17 492	110 997	858 131	60 352	550 111	2 113 382	960 607	228 242	547 275	1 690 728
Lima	149 237 986	4 014 492	130 394	2 973 070	27 160 160	2 350 785	8 529 869	23 589 240	17 234 584	7 354 974	9 853 691	46 046 727
Loreto	6 685 393	497 927	57 142	1 701 441	711 856	116 928	300 596	967 910	401 141	318 964	671 674	939 814
Madre de Dios	1 282 992	85 514	1 126	584 434	45 738	5 981	33 947	115 819	74 554	51 943	113 583	170 353
Moquegua	6 011 964	57 628	129 103	2 523 154	1 413 688	290 238	636 905	200 950	116 083	41 512	211 152	391 551
Pasco	6 107 307	208 579	634	4 566 332	77 278	118 178	253 004	247 191	90 456	40 116	222 653	282 886
Piura	14 474 517	1 053 447	1 149 005	1 596 924	2 867 273	163 935	1 241 881	2 066 235	973 424	409 368	877 315	2 075 710
Puno	6 770 811	760 883	19 959	949 283	649 041	115 333	390 478	928 804	735 051	169 458	832 120	1 220 401
San Martín	3 486 558	900 470	603	102	385 904	34 152	297 259	452 014	230 778	172 519	449 468	563 289
Tacna	5 241 822	215 343	1 850	2 025 429	362 657	27 986	366 220	489 253	519 147	143 250	284 524	806 163
Tumbes	1 501 219	125 847	128 765	1 887	73 743	17 270	88 499	244 423	250 868	51 066	216 991	301 860
Ucayali	3 062 612	306 309	28 777	194 937	448 373	147 897	177 355	586 489	255 646	174 697	325 222	416 910
Valor Agregado Bruto	**308 012 401**	**19 341 857**	**2 182 904**	**38 413 493**	**49 034 823**	**6 010 516**	**20 395 026**	**42 103 946**	**28 622 330**	**11 694 063**	**21 629 625**	**68 583 818**
Impuestos a la Producción	26 128 502											
Derechos de Importación	2 198 028											
Producto Bruto Interno	**336 338 931**											

Fuente: Instituto Nacional de Estadística e Informática.
Con información disponible a julio de 2013

Cuadro Nº 111
Año 2007 : Producto Bruto Interno por Actividades Económicas, según Departamentos
Valores a Precios Corrientes
(Estructura porcentual)

Departamentos	Total	Agricultura, Caza y Silvic.	Pesca	Minería	Manu-factura	Electricidad y Agua	Cons-trucción	Comercio	Transportes y Comunicaciones	Restaurantes y Hoteles	Servicios Gubernamentales	Otros Servicios
Amazonas	0,5	3,1	0,0	0,0	0,3	0,2	0,1	0,4	0,6	0,4	1,2	0,4
Ancash	5,0	2,6	10,5	21,3	4,5	6,5	3,7	1,8	3,1	1,8	3,5	2,8
Apurímac	0,4	1,1	0,0	0,3	0,2	0,2	0,5	0,4	0,2	0,5	1,6	0,2
Arequipa	5,1	6,9	7,3	6,0	7,0	4,3	8,2	5,8	5,1	3,7	3,4	4,2
Ayacucho	0,8	1,9	0,0	0,9	0,5	0,2	2,0	0,9	0,4	0,5	2,4	0,5
Cajamarca	2,3	6,4	0,0	4,7	1,8	2,0	2,6	1,8	1,1	1,8	3,7	1,4
Cusco	2,9	3,8	0,0	6,9	1,7	2,5	5,8	2,7	1,9	4,0	3,7	1,7
Huancavelica	0,8	1,0	0,0	1,3	0,1	15,8	0,2	0,4	0,2	0,3	1,5	0,4
Huánuco	0,9	2,9	0,0	0,8	0,6	0,3	0,4	1,1	1,3	1,0	1,9	0,5
Ica	2,5	6,7	2,7	1,9	3,6	2,0	3,4	2,2	2,4	2,5	2,3	1,7
Junín	3,1	4,1	0,2	5,6	2,9	7,2	4,2	3,0	3,6	1,9	3,5	2,4
La Libertad	4,4	13,0	3,0	5,3	5,2	1,4	5,9	3,4	3,8	3,2	3,8	3,7
Lambayeque	2,4	4,0	0,8	0,3	1,8	1,0	2,7	5,0	3,4	2,0	2,5	2,5
Lima	44,4	20,8	6,0	7,7	55,4	39,1	41,8	56,0	60,2	62,9	45,6	67,1
Loreto	2,0	2,6	2,6	4,4	1,5	1,9	1,5	2,3	1,4	2,7	3,1	1,4
Madre de Dios	0,4	0,4	0,1	1,5	0,1	0,1	0,2	0,3	0,3	0,4	0,5	0,2
Moquegua	1,8	0,3	5,9	6,6	2,9	4,8	3,1	0,5	0,4	0,4	1,0	0,6
Pasco	1,8	1,1	0,0	11,9	0,2	2,0	1,2	0,6	0,3	0,3	1,0	0,4
Piura	4,3	5,4	52,6	4,2	5,8	2,7	6,1	4,9	3,4	3,5	4,1	3,0
Puno	2,0	3,9	0,9	2,5	1,3	1,9	1,9	2,2	2,6	1,4	3,8	1,8
San Martín	1,0	4,7	0,0	0,0	0,8	0,6	1,5	1,1	0,8	1,5	2,1	0,8
Tacna	1,6	1,1	0,1	5,3	0,7	0,5	1,8	1,2	1,8	1,2	1,3	1,2
Tumbes	0,4	0,7	5,9	0,0	0,2	0,3	0,4	0,6	0,9	0,4	1,0	0,4
Ucayali	0,9	1,6	1,3	0,5	0,9	2,5	0,9	1,4	0,9	1,5	1,5	0,6
Valor Agregado Bruto	**91,6**	**100,0**	**100,0**	**100,0**	**100,0**	**100,0**	**100,0**	**100,0**	**100,0**	**100,0**	**100,0**	**100,0**
Impuestos a la Producción	7,8											
Derechos de Importación	0,7											
Producto Bruto Interno	**100,0**											

Nota: Las diferencias a nivel de décimas que pudieran presentarse en la Estructura Porcentual se deben al redondeo de cifras.
Fuente: Instituto Nacional de Estadística e Informática.
Con información disponible a julio de 2013

Cuadro Nº 112
Año 2007 : Producto Bruto Interno por Actividades Económicas, según Departamentos
Valores a Precios Corrientes
(Variación porcentual del índice de precios)

Departamentos	Total	Agricultura, Caza y Silvic.	Pesca	Minería	Manu-factura	Electricidad y Agua	Cons-trucción	Comercio	Transportes y Comunicaciones	Restaurantes y Hoteles	Servicios Gubernamentales	Otros Servicios
Amazonas	7,3	20,0	0,3	5,1	-6,9	-1,9	-2,8	11,1	5,8	4,3	0,5	3,0
Ancash	5,0	10,6	-8,3	9,3	4,9	-0,3	3,6	10,8	4,9	1,7	0,7	1,9
Apurímac	2,8	15,3	-10,8	-10,5	3,3	0,0	5,6	8,7	4,3	2,1	1,3	2,6
Arequipa	7,1	7,5	0,6	4,6	0,7	-1,5	5,7	16,0	5,7	1,9	2,0	1,5
Ayacucho	7,2	3,9	-11,4	9,6	2,3	-0,1	2,0	4,9	5,4	6,3	0,5	1,4
Cajamarca	-5,0	3,3	12,1	-11,2	0,8	-5,1	1,8	9,1	5,2	2,2	0,6	2,5
Cusco	3,6	0,8	-11,7	0,0	1,4	-4,5	6,0	12,0	5,1	0,2	2,0	2,0
Huancavelica	4,8	24,1	-11,5	3,3	3,2	5,0	-1,6	11,1	5,4	2,3	1,3	1,1
Huánuco	8,6	20,6	-3,4	11,9	1,5	-0,1	1,8	13,2	4,7	2,8	0,0	1,9
Ica	3,6	1,4	-15,2	-1,1	2,3	-1,6	3,6	12,1	5,6	5,2	0,5	1,7
Junín	6,8	3,6	0,7	8,4	-1,0	-2,9	3,3	15,0	5,5	2,0	0,5	1,2
La Libertad	1,8	17,1	0,1	-10,4	-0,1	-0,9	2,8	7,5	5,6	2,3	0,1	0,7
Lambayeque	5,6	18,8	-15,0	4,9	0,3	0,7	3,5	11,8	5,2	2,7	0,3	0,4
Lima	0,3	6,3	-42,4	3,4	1,6	-5,1	0,4	-5,0	6,0	1,9	-0,7	1,5
Loreto	2,9	13,5	-10,0	5,7	7,7	-0,5	2,4	6,2	2,3	2,1	0,4	1,6
Madre de Dios	-1,2	21,5	6,0	-11,1	0,9	-2,8	4,6	13,7	5,6	1,6	0,9	2,3
Moquegua	1,0	2,0	-1,2	15,7	-11,8	-0,2	-0,2	15,1	5,0	11,1	1,1	1,1
Pasco	10,3	-3,2	-3,4	10,1	1,5	26,2	0,3	16,6	5,3	1,9	0,5	-0,2
Piura	0,8	15,3	6,5	0,7	-10,6	-3,0	2,1	6,6	5,2	2,2	0,0	1,0
Puno	8,7	4,4	-5,2	39,4	2,8	-4,7	1,1	15,1	4,9	0,3	-0,3	3,0
San Martín	5,1	13,2	11,9	4,4	-1,7	-1,1	2,4	3,7	5,9	2,2	0,6	2,9
Tacna	7,6	2,7	25,2	23,6	-4,1	0,0	4,6	13,0	5,5	8,1	1,1	1,3
Tumbes	7,0	58,6	5,1	4,5	4,1	-0,7	-0,2	16,1	6,1	1,9	0,0	1,6
Ucayali	4,5	9,2	1,6	-2,2	8,1	-6,1	6,6	11,0	5,7	1,7	1,8	2,1
Valor Agregado Bruto	**2,2**	**9,5**	**-2,7**	**6,1**	**-0,2**	**-2,0**	**2,1**	**1,4**	**5,7**	**2,1**	**0,1**	**1,5**
Impuestos a la Producción	3,3											
Derechos de Importación	-18,8											
Producto Bruto Interno	**2,2**											

Fuente: Instituto Nacional de Estadística e Informática.
Con información disponible a julio de 2013

Cuadro Nº 113
Año 2008 : Producto Bruto Interno por Actividades Económicas, según Departamentos
Valores a Precios Constantes de 1994
(Miles de nuevos soles)

Departamentos	Total	Agricultura, Caza y Silvic.	Pesca	Minería	Manu-factura	Electricidad y Agua	Cons-trucción	Comercio	Transportes y Comunicaciones	Restaurantes y Hoteles	Servicios Gubernamentales	Otros Servicios
Amazonas	1 096 782	438 430	136	3 600	117 389	6 272	27 677	99 207	101 370	30 037	135 648	137 016
Ancash	6 457 790	384 895	105 569	1 882 889	925 523	213 654	503 307	414 676	507 875	135 337	365 793	1 018 272
Apurímac	746 771	176 854	114	16 216	77 139	7 116	57 093	97 594	26 513	33 879	173 171	81 082
Arequipa	9 995 135	1 338 228	59 028	1 071 126	2 061 822	158 977	844 765	1 396 121	839 247	271 382	370 970	1 583 469
Ayacucho	1 676 957	346 951	127	142 428	163 169	8 408	202 532	230 566	73 175	37 699	270 943	200 959
Cajamarca	4 595 685	921 063	173	999 572	564 203	87 928	348 083	445 846	196 764	126 743	400 550	504 760
Cusco	4 466 897	540 559	466	572 444	522 487	92 595	606 852	570 370	299 409	292 828	347 971	620 916
Huancavelica	1 383 979	153 122	191	159 208	45 220	531 497	19 833	95 775	26 867	18 734	161 362	172 170
Huánuco	1 664 728	399 138	67	67 939	177 856	10 614	46 750	259 573	216 323	75 061	214 541	196 866
Ica	5 308 770	833 624	38 428	365 553	1 121 319	87 147	796 222	560 229	430 162	179 150	245 592	651 344
Junín	5 618 786	721 703	2 675	659 750	836 795	244 549	442 825	685 455	610 124	140 463	361 262	913 185
La Libertad	8 303 876	1 644 905	25 087	982 290	1 670 503	60 095	605 052	739 411	610 379	227 724	398 314	1 340 116
Lambayeque	4 602 479	486 873	11 666	65 848	563 633	37 113	281 741	1 218 735	584 310	141 110	282 960	928 490
Lima	90 969 937	3 151 231	170 496	847 886	17 051 325	1 665 205	4 741 711	18 397 807	10 392 125	4 550 210	4 911 554	25 090 387
Loreto	3 259 269	496 584	36 260	209 393	428 770	71 486	147 349	552 426	250 620	200 159	359 437	506 785
Madre de Dios	674 783	56 503	618	273 129	30 464	4 017	21 450	62 196	43 990	33 368	55 519	93 529
Moquegua	2 380 381	113 035	35 188	552 128	659 163	196 360	257 234	122 363	75 865	26 276	112 530	230 239
Pasco	1 937 316	176 018	385	1 047 479	59 647	53 276	122 701	132 132	49 430	24 867	107 767	163 614
Piura	6 972 970	539 508	381 861	395 412	1 495 946	115 830	578 303	1 133 251	552 848	253 574	406 960	1 119 477
Puno	3 630 828	582 174	15 032	298 613	420 685	68 722	203 292	468 356	424 222	103 956	399 129	646 647
San Martín	2 178 177	619 278	494	61	307 005	20 150	164 738	272 795	135 738	106 365	243 067	308 486
Tacna	2 319 570	185 971	168	320 836	219 383	18 196	196 231	345 363	327 749	87 611	155 681	462 381
Tumbes	770 598	52 259	40 541	1 038	44 020	11 954	49 561	128 682	143 478	32 326	97 129	169 610
Ucayali	1 808 232	346 997	9 662	38 031	261 094	95 371	74 136	323 627	151 797	111 329	163 980	232 208
Valor Agregado Bruto	**172 820 696**	**14 705 903**	**934 432**	**10 972 869**	**29 824 560**	**3 866 532**	**11 339 438**	**28 752 556**	**17 070 380**	**7 240 188**	**10 741 830**	**37 372 008**
Impuestos a la Producción	15 205 914											
Derechos de Importación	3 341 401											
Producto Bruto Interno	**191 368 011**											

Fuente: Instituto Nacional de Estadística e Informática.
Con información disponible a julio de 2013

Cuadro Nº 114
Año 2008 : Producto Bruto Interno por Actividades Económicas, según Departamentos
Valores a Precios Constantes de 1994
(Estructura porcentual)

Departamentos	Total	Agricultura, Caza y Silvic.	Pesca	Minería	Manu-factura	Electricidad y Agua	Cons-trucción	Comercio	Transportes y Comunicaciones	Restaurantes y Hoteles	Servicios Gubernamentales	Otros Servicios
Amazonas	0,6	3,0	0,0	0,0	0,4	0,2	0,2	0,3	0,6	0,4	1,3	0,4
Ancash	3,4	2,6	11,3	17,2	3,1	5,5	4,4	1,4	3,0	1,9	3,4	2,7
Apurímac	0,4	1,2	0,0	0,1	0,3	0,2	0,5	0,3	0,2	0,5	1,6	0,2
Arequipa	5,2	9,1	6,3	9,8	6,9	4,1	7,4	4,9	4,9	3,7	3,5	4,2
Ayacucho	0,9	2,4	0,0	1,3	0,5	0,2	1,8	0,8	0,4	0,5	2,5	0,5
Cajamarca	2,4	6,3	0,0	9,1	1,9	2,3	3,1	1,6	1,2	1,8	3,7	1,4
Cusco	2,3	3,7	0,0	5,2	1,8	2,4	5,4	2,0	1,8	4,0	3,2	1,7
Huancavelica	0,7	1,0	0,0	1,5	0,2	13,7	0,2	0,3	0,2	0,3	1,5	0,5
Huánuco	0,9	2,7	0,0	0,6	0,6	0,3	0,4	0,9	1,3	1,0	2,0	0,5
Ica	2,8	5,7	4,1	3,3	3,8	2,3	7,0	1,9	2,5	2,5	2,3	1,7
Junín	2,9	4,9	0,3	6,0	2,8	6,3	3,9	2,4	3,6	1,9	3,4	2,4
La Libertad	4,3	11,2	2,7	9,0	5,6	1,6	5,3	2,6	3,6	3,1	3,7	3,6
Lambayeque	2,4	3,3	1,2	0,6	1,9	1,0	2,5	4,2	3,4	1,9	2,6	2,5
Lima	47,5	21,4	18,2	7,7	57,2	43,1	41,8	64,0	60,9	62,8	45,7	67,1
Loreto	1,7	3,4	3,9	1,9	1,4	1,8	1,3	1,9	1,5	2,8	3,3	1,4
Madre de Dios	0,4	0,4	0,1	2,5	0,1	0,1	0,2	0,2	0,3	0,5	0,5	0,3
Moquegua	1,2	0,8	3,8	5,0	2,2	5,1	2,3	0,4	0,4	0,4	1,0	0,6
Pasco	1,0	1,2	0,0	9,5	0,2	1,4	1,1	0,5	0,3	0,3	1,0	0,4
Piura	3,6	3,7	40,9	3,6	5,0	3,0	5,1	3,9	3,2	3,5	3,8	3,0
Puno	1,9	4,0	1,6	2,7	1,4	1,8	1,8	1,6	2,5	1,4	3,7	1,7
San Martín	1,1	4,2	0,1	0,0	1,0	0,5	1,5	0,9	0,8	1,5	2,3	0,8
Tacna	1,2	1,3	0,0	2,9	0,7	0,5	1,7	1,2	1,9	1,2	1,4	1,2
Tumbes	0,4	0,4	4,3	0,0	0,1	0,3	0,4	0,4	0,8	0,4	0,9	0,5
Ucayali	0,9	2,4	1,0	0,3	0,9	2,5	0,7	1,1	0,9	1,5	1,5	0,6
Valor Agregado Bruto	**90,3**	**100,0**	**100,0**	**100,0**	**100,0**	**100,0**	**100,0**	**100,0**	**100,0**	**100,0**	**100,0**	**100,0**
Impuestos a la Producción	7,9											
Derechos de Importación	1,7											
Producto Bruto Interno	**100,0**											

Nota: Las diferencias a nivel de décimas que pudieran presentarse en la Estructura Porcentual se deben al redondeo de cifras.
Fuente: Instituto Nacional de Estadística e Informática.
Con información disponible a julio de 2013

Cuadro Nº 115
Año 2008 : Producto Bruto Interno por Actividades Económicas, según Departamentos
Valores a Precios Constantes de 1994
(Variación porcentual del índice de volumen físico)

Departamentos	Total	Agricultura, Caza y Silvic.	Pesca	Minería	Manu-factura	Electricidad y Agua	Cons-trucción	Comercio	Transportes y Comunicaciones	Restaurantes y Hoteles	Servicios Gubernamentales	Otros Servicios
Amazonas	7,6	7,9	7,1	8,2	-3,8	3,5	85,4	7,2	9,0	10,6	7,6	7,3
Ancash	8,8	9,9	-0,7	5,2	6,4	5,4	47,5	7,7	9,6	11,7	1,7	7,8
Apurímac	2,9	8,7	-26,9	-65,9	3,9	11,3	21,7	7,1	7,6	12,9	5,2	5,2
Arequipa	8,7	5,9	-8,3	18,3	9,1	2,8	11,2	6,1	8,3	11,2	2,2	8,7
Ayacucho	9,2	7,9	-18,1	39,3	-0,5	9,2	11,7	5,6	8,6	12,3	6,6	8,4
Cajamarca	8,7	1,1	10,2	17,3	-3,0	13,4	43,4	5,2	8,2	11,0	6,1	8,2
Cusco	7,2	5,2	25,6	12,7	0,0	3,5	12,7	6,3	9,1	14,0	1,1	6,9
Huancavelica	2,8	10,4	33,6	11,4	-1,2	-4,5	16,1	6,9	8,9	10,5	3,6	9,2
Huánuco	6,6	6,3	-44,2	6,9	1,9	7,0	17,1	6,2	7,2	10,9	7,1	6,9
Ica	22,0	9,5	29,6	38,3	14,0	16,4	158,7	6,5	8,7	11,0	2,7	7,1
Junín	8,3	7,9	65,9	19,1	1,0	4,9	17,1	7,1	8,8	10,9	2,4	8,4
La Libertad	7,6	7,9	-13,8	5,7	12,1	5,9	0,1	7,1	8,5	10,5	5,2	7,8
Lambayeque	8,4	14,7	58,3	8,2	9,5	6,3	4,4	7,4	8,9	11,5	4,0	7,5
Lima	10,9	12,0	6,2	5,1	10,4	12,0	11,7	16,4	10,9	10,8	3,7	8,9
Loreto	5,0	1,1	19,8	-14,2	9,2	14,5	-0,6	7,0	9,5	12,1	6,2	6,9
Madre de Dios	7,7	7,5	3,0	6,2	4,3	17,2	29,1	7,4	8,5	13,5	3,3	9,2
Moquegua	5,5	1,6	-36,7	4,7	20,0	18,4	-17,9	7,7	8,6	11,3	2,9	5,8
Pasco	1,2	0,6	18,1	-2,7	8,2	5,0	6,3	7,1	8,4	11,2	6,8	9,7
Piura	6,9	-9,4	16,8	17,4	6,8	8,9	8,5	7,7	7,3	11,3	2,9	8,3
Puno	5,3	-0,3	56,6	6,3	-0,4	0,9	9,4	5,8	10,0	11,8	5,5	8,0
San Martín	9,8	11,9	110,2	7,0	7,9	10,9	20,3	7,1	8,7	10,9	6,7	7,8
Tacna	4,3	24,7	-68,2	-20,1	8,9	12,9	10,2	8,5	8,9	11,8	3,3	8,0
Tumbes	6,7	3,3	-3,5	8,2	7,6	9,5	16,2	8,1	9,6	12,8	-2,9	8,9
Ucayali	5,8	9,4	-24,2	-3,6	1,3	8,9	-7,9	7,6	8,9	12,7	3,8	7,2
Valor Agregado Bruto	**9,6**	**7,2**	**6,3**	**7,6**	**9,1**	**7,8**	**16,5**	**12,8**	**10,0**	**11,1**	**3,9**	**8,5**
Impuestos a la Producción	11,4											
Derechos de Importación	13,6											
Producto Bruto Interno	**9,8**											

Fuente: Instituto Nacional de Estadística e Informática.
Con información disponible a julio de 2013

Cuadro Nº 116
Año 2008 : Producto Bruto Interno por Actividades Económicas, según Departamentos
Valores a Precios Corrientes
(Miles de nuevos soles)

Departamentos	Total	Agricultura, Caza y Silvic.	Pesca	Minería	Manu-factura	Electricidad y Agua	Cons-trucción	Comercio	Transportes y Comunicaciones	Restaurantes y Hoteles	Servicios Gubernamentales	Otros Servicios
Amazonas	1 958 519	689 053	287	7 958	184 655	11 801	55 428	191 914	192 593	57 159	286 270	281 401
Ancash	17 119 729	614 567	242 086	7 212 589	2 355 244	410 637	1 236 806	833 128	1 018 017	251 091	838 225	2 107 339
Apurímac	1 448 448	244 458	228	45 469	128 104	11 390	132 580	209 283	51 585	63 402	385 075	176 874
Arequipa	19 904 312	1 598 968	164 596	3 002 329	3 895 282	273 474	2 109 389	2 665 517	1 658 605	505 547	822 072	3 208 533
Ayacucho	3 248 780	422 851	257	497 961	273 103	15 060	476 186	395 041	133 788	70 876	583 277	380 380
Cajamarca	9 454 519	1 318 147	487	2 849 555	916 593	134 693	813 165	845 558	369 949	236 928	893 616	1 075 828
Cusco	11 111 274	873 315	973	3 066 175	833 646	158 553	1 552 624	1 319 345	602 405	556 618	890 144	1 257 476
Huancavelica	2 832 124	249 504	418	554 518	76 699	922 438	42 889	192 196	50 556	35 054	369 983	337 869
Huánuco	3 206 648	622 757	149	214 898	303 631	20 367	95 534	534 481	414 909	141 198	479 137	379 587
Ica	11 064 514	1 468 461	68 114	1 199 030	2 146 259	140 149	2 018 171	1 027 698	786 790	339 812	546 794	1 323 236
Junín	11 082 437	990 460	6 008	1 629 881	1 410 377	461 338	1 078 585	1 390 179	1 175 090	261 587	828 465	1 850 467
La Libertad	16 997 364	2 786 322	61 319	2 854 971	2 886 439	93 219	1 338 758	1 594 978	1 241 137	429 976	921 250	2 788 995
Lambayeque	9 056 358	975 762	27 841	150 208	1 005 767	64 644	642 752	2 357 397	1 079 723	265 262	616 172	1 870 830
Lima	167 450 116	4 887 847	73 796	2 105 663	30 677 441	2 671 357	9 739 147	27 930 271	19 099 483	8 387 375	10 684 761	51 192 975
Loreto	7 546 223	528 019	65 523	1 949 100	842 984	131 973	320 835	1 085 825	461 489	372 131	755 216	1 033 128
Madre de Dios	1 636 105	103 556	1 305	833 330	49 926	7 130	48 381	129 377	84 317	61 526	126 047	191 210
Moquegua	6 366 625	63 107	93 633	2 734 048	1 501 146	342 041	550 744	224 932	133 419	48 046	234 951	440 558
Pasco	4 393 108	232 208	811	2 662 704	87 035	127 019	283 574	279 860	102 051	46 311	252 918	318 617
Piura	17 203 013	1 115 529	1 557 174	2 519 949	3 215 410	172 155	1 455 852	2 308 552	1 116 536	473 584	963 357	2 304 915
Puno	7 766 012	805 998	34 193	1 282 836	699 597	117 310	455 715	1 034 158	856 523	197 314	926 896	1 355 472
San Martín	3 979 895	1 032 700	1 580	131	445 874	38 062	376 459	500 814	261 380	198 672	501 569	622 654
Tacna	5 342 110	259 192	1 229	1 628 377	407 151	32 346	450 801	570 612	596 572	166 569	317 814	911 447
Tumbes	1 678 053	127 563	142 823	2 390	83 105	18 753	108 052	287 247	286 213	60 114	224 927	336 866
Ucayali	3 480 221	342 007	24 373	263 353	495 170	163 402	179 631	693 656	291 767	205 288	361 525	460 049
Valor Agregado Bruto	**345 326 507**	**22 352 351**	**2 569 203**	**39 267 423**	**54 920 638**	**6 539 311**	**25 562 058**	**48 602 019**	**32 064 897**	**13 431 440**	**23 810 461**	**76 206 706**
Impuestos a la Producción	31 011 633											
Derechos de Importación	1 910 676											
Producto Bruto Interno	**378 248 816**											

Fuente: Instituto Nacional de Estadística e Informática.
Con información disponible a julio de 2013

Cuadro Nº 117
Año 2008 : Producto Bruto Interno por Actividades Económicas, según Departamentos
Valores a Precios Corrientes
(Estructura porcentual)

Departamentos	Total	Agricultura, Caza y Silvic.	Pesca	Minería	Manu-factura	Electricidad y Agua	Cons-trucción	Comercio	Transportes y Comunicaciones	Restaurantes y Hoteles	Servicios Gubernamentales	Otros Servicios
Amazonas	0,5	3,1	0,0	0,0	0,3	0,2	0,2	0,4	0,6	0,4	1,2	0,4
Ancash	4,5	2,7	9,4	18,4	4,3	6,3	4,8	1,7	3,2	1,9	3,5	2,8
Apurímac	0,4	1,1	0,0	0,1	0,2	0,2	0,5	0,4	0,2	0,5	1,6	0,2
Arequipa	5,3	7,2	6,4	7,6	7,1	4,2	8,3	5,5	5,2	3,8	3,5	4,2
Ayacucho	0,9	1,9	0,0	1,3	0,5	0,2	1,9	0,8	0,4	0,5	2,4	0,5
Cajamarca	2,5	5,9	0,0	7,3	1,7	2,1	3,2	1,7	1,2	1,8	3,8	1,4
Cusco	2,9	3,9	0,0	7,8	1,5	2,4	6,1	2,7	1,9	4,1	3,7	1,7
Huancavelica	0,7	1,1	0,0	1,4	0,1	14,1	0,2	0,4	0,2	0,3	1,6	0,4
Huánuco	0,8	2,8	0,0	0,5	0,6	0,3	0,4	1,1	1,3	1,1	2,0	0,5
Ica	2,9	6,6	2,7	3,1	3,9	2,1	7,9	2,1	2,5	2,5	2,3	1,7
Junín	2,9	4,4	0,2	4,2	2,6	7,1	4,2	2,9	3,7	1,9	3,5	2,4
La Libertad	4,5	12,5	2,4	7,3	5,3	1,4	5,2	3,3	3,9	3,2	3,9	3,7
Lambayeque	2,4	4,4	1,1	0,4	1,8	1,0	2,5	4,9	3,4	2,0	2,6	2,5
Lima	44,3	21,9	2,9	5,4	55,9	40,9	38,1	57,5	59,6	62,4	44,9	67,2
Loreto	2,0	2,4	2,6	5,0	1,5	2,0	1,3	2,2	1,4	2,8	3,2	1,4
Madre de Dios	0,4	0,5	0,1	2,1	0,1	0,1	0,2	0,3	0,3	0,5	0,5	0,3
Moquegua	1,7	0,3	3,6	7,0	2,7	5,2	2,2	0,5	0,4	0,4	1,0	0,6
Pasco	1,2	1,0	0,0	6,8	0,2	1,9	1,1	0,6	0,3	0,3	1,1	0,4
Piura	4,5	5,0	60,6	6,4	5,9	2,6	5,7	4,7	3,5	3,5	4,0	3,0
Puno	2,1	3,6	1,3	3,3	1,3	1,8	1,8	2,1	2,7	1,5	3,9	1,8
San Martín	1,1	4,6	0,1	0,0	0,8	0,6	1,5	1,0	0,8	1,5	2,1	0,8
Tacna	1,4	1,2	0,0	4,1	0,7	0,5	1,8	1,2	1,9	1,2	1,3	1,2
Tumbes	0,4	0,6	5,6	0,0	0,2	0,3	0,4	0,6	0,9	0,4	0,9	0,4
Ucayali	0,9	1,5	0,9	0,7	0,9	2,5	0,7	1,4	0,9	1,5	1,5	0,6
Valor Agregado Bruto	**91,3**	**100,0**	**100,0**	**100,0**	**100,0**	**100,0**	**100,0**	**100,0**	**100,0**	**100,0**	**100,0**	**100,0**
Impuestos a la Producción	8,2											
Derechos de Importación	0,5											
Producto Bruto Interno	**100,0**											

Nota: Las diferencias a nivel de décimas que pudieran presentarse en la Estructura Porcentual se deben al redondeo de cifras.
Fuente: Instituto Nacional de Estadística e Informática.
Con información disponible a julio de 2013

Cuadro Nº 118
Año 2008 : Producto Bruto Interno por Actividades Económicas, según Departamentos
Valores a Precios Corrientes
(Variación porcentual del índice de precios)

Departamentos	Total	Agricultura, Caza y Silvic.	Pesca	Minería	Manu-factura	Electricidad y Agua	Cons-trucción	Comercio	Transportes y Comunicaciones	Restaurantes y Hoteles	Servicios Gubernamentales	Otros Servicios
Amazonas	6,6	5,9	10,3	20,8	16,6	0,5	2,5	5,5	6,2	3,7	4,6	3,7
Ancash	-6,2	11,5	6,4	-16,3	0,0	0,3	12,6	3,8	6,3	4,1	8,7	2,7
Apurímac	3,7	5,0	11,8	4,0	7,0	2,5	10,8	5,2	2,7	4,1	7,7	2,5
Arequipa	6,9	13,5	12,5	10,4	3,9	2,0	13,1	2,9	4,2	4,0	8,9	2,8
Ayacucho	7,2	8,3	10,4	2,1	5,9	1,2	6,7	3,3	4,6	4,2	6,4	4,9
Cajamarca	13,6	5,3	24,5	33,9	8,4	0,1	5,2	5,0	4,1	3,8	4,6	2,5
Cusco	7,3	13,6	11,5	2,7	1,3	0,9	16,5	7,7	2,2	4,7	10,3	1,5
Huancavelica	4,0	13,4	11,4	-3,1	7,8	2,0	4,5	5,3	2,5	3,6	7,7	2,2
Huánuco	0,9	4,0	8,5	-33,4	5,6	2,4	7,7	4,9	3,9	3,8	6,5	3,0
Ica	9,7	4,1	-10,3	16,6	6,6	-1,5	12,3	3,5	4,9	4,1	8,5	4,3
Junín	-3,3	15,7	1,5	-36,0	-1,7	1,7	8,5	3,5	4,6	3,8	6,4	2,5
La Libertad	7,3	3,0	9,8	31,9	0,6	1,4	11,0	3,4	4,4	3,9	7,8	2,6
Lambayeque	5,5	8,6	0,6	25,1	7,0	0,7	11,9	3,9	3,2	4,2	8,3	2,9
Lima	1,2	8,8	-46,7	-32,6	2,3	1,5	2,2	1,7	-0,1	3,0	4,6	2,1
Loreto	7,5	4,9	-4,3	33,5	8,4	-1,4	7,4	4,8	5,1	4,1	5,9	2,8
Madre de Dios	18,5	12,6	12,5	34,2	4,7	1,7	10,4	4,0	4,3	4,4	7,5	2,8
Moquegua	0,4	7,7	14,5	3,5	-11,5	-0,5	5,3	3,9	5,8	4,0	8,2	6,3
Pasco	-28,9	10,7	8,3	-40,1	4,1	2,3	5,4	5,7	4,1	3,8	6,4	2,7
Piura	11,2	16,9	16,0	34,4	5,0	-3,6	8,0	3,8	6,9	3,9	6,7	2,5
Puno	8,9	6,3	9,4	27,1	8,2	0,8	6,6	5,2	5,9	4,1	5,5	2,8
San Martín	3,9	2,5	24,6	20,0	7,1	0,5	5,3	3,5	4,2	3,8	4,6	2,6
Tacna	-2,3	-3,5	108,8	0,6	3,1	2,3	11,7	7,5	5,5	4,0	8,2	4,7
Tumbes	4,8	-1,9	14,9	17,0	4,7	-0,8	5,1	8,7	4,1	4,3	6,7	2,4
Ucayali	7,4	2,0	11,8	40,1	9,0	1,5	9,9	9,9	4,8	4,2	7,1	2,9
Valor Agregado Bruto	**2,3**	**7,8**	**10,7**	**-5,0**	**2,7**	**1,0**	**7,6**	**2,4**	**1,8**	**3,4**	**6,0**	**2,4**
Impuestos a la Producción	6,6											
Derechos de Importación	-23,5											
Producto Bruto Interno	**2,5**											

Fuente: Instituto Nacional de Estadística e Informática.
Con información disponible a julio de 2013

Cuadro Nº 119
Año 2009 : Producto Bruto Interno por Actividades Económicas, según Departamentos
Valores a Precios Constantes de 1994
(Miles de nuevos soles)

Departamentos	Total	Agricultura, Caza y Silvic.	Pesca	Minería	Manu-factura	Electricidad y Agua	Cons-trucción	Comercio	Transportes y Comunicaciones	Restaurantes y Hoteles	Servicios Gubernamentales	Otros Servicios
Amazonas	1 121 513	446 596	101	3 779	108 154	6 556	32 740	101 175	100 469	30 712	149 396	141 835
Ancash	6 453 409	373 308	117 830	1 880 777	788 577	212 217	551 704	418 592	504 636	138 531	414 232	1 053 005
Apurímac	786 994	197 703	84	10 267	72 909	6 752	60 332	100 260	26 683	34 730	192 509	84 765
Arequipa	10 038 408	1 297 731	51 838	1 056 702	1 838 227	148 244	1 054 945	1 388 205	836 335	277 814	438 112	1 650 255
Ayacucho	1 855 685	364 618	93	189 251	150 347	7 576	292 140	230 416	73 087	38 623	295 464	214 070
Cajamarca	4 911 993	958 280	126	1 279 735	509 320	88 313	346 782	441 583	196 822	129 634	437 649	523 749
Cusco	4 638 006	563 753	344	728 167	460 500	94 371	603 804	570 495	300 379	300 473	368 331	647 389
Huancavelica	1 447 868	168 379	140	151 526	43 246	565 811	21 160	98 407	26 904	19 167	175 743	177 385
Huánuco	1 674 123	400 057	50	55 943	165 238	10 672	48 133	262 140	218 549	76 842	231 534	204 965
Ica	5 499 425	861 827	52 578	341 404	1 186 303	90 413	824 026	560 655	429 585	183 373	283 891	685 370
Junín	5 472 982	713 290	1 315	649 982	631 126	260 025	428 649	691 435	608 439	143 641	395 710	949 370
La Libertad	8 483 161	1 743 953	21 680	925 505	1 672 580	63 086	613 189	749 003	610 166	233 074	446 366	1 404 559
Lambayeque	4 751 336	511 961	6 965	68 451	557 624	36 666	310 887	1 228 154	582 835	144 538	328 023	975 232
Lima	91 432 237	3 259 310	151 272	635 817	15 851 445	1 687 589	4 895 482	18 093 383	10 489 083	4 655 534	5 366 953	26 346 369
Loreto	3 342 804	534 571	34 808	171 453	403 712	69 931	191 333	566 347	244 006	205 120	396 356	525 167
Madre de Dios	679 951	60 710	462	272 172	28 446	2 472	16 905	63 598	43 748	34 219	60 121	97 098
Moquegua	2 355 521	108 946	24 038	566 249	587 606	198 098	279 016	125 888	75 450	26 835	122 782	240 613
Pasco	1 850 382	165 199	283	971 455	56 366	55 309	103 063	135 589	49 232	25 456	118 565	169 865
Piura	7 134 276	529 868	379 084	432 509	1 440 019	108 603	647 692	1 163 952	538 768	259 432	461 784	1 172 565
Puno	3 773 706	644 328	11 611	288 695	421 575	68 089	237 611	462 866	421 691	106 523	439 612	671 105
San Martín	2 260 809	669 750	368	64	298 056	20 339	149 584	276 977	135 531	108 889	272 178	329 073
Tacna	2 265 392	97 906	131	336 553	201 693	17 777	173 725	350 880	326 743	89 681	189 750	480 553
Tumbes	790 515	63 252	28 637	1 093	42 230	11 222	52 164	130 292	141 888	33 148	109 072	177 517
Ucayali	1 860 851	364 967	10 584	37 058	237 612	81 485	101 093	332 620	150 380	114 125	179 923	251 004
Valor Agregado Bruto	**174 881 349**	**15 100 263**	**894 422**	**11 054 607**	**27 752 911**	**3 911 616**	**12 036 159**	**28 542 912**	**17 131 409**	**7 410 116**	**11 874 056**	**39 172 878**
Impuestos a la Producción	15 536 827											
Derechos de Importación	2 714 936											
Producto Bruto Interno	**193 133 112**											

Fuente: Instituto Nacional de Estadística e Informática.
Con información disponible a julio de 2013

Cuadro Nº 120
Año 2009 : Producto Bruto Interno por Actividades Económicas, según Departamentos
Valores a Precios Constantes de 1994
(Estructura porcentual)

Departamentos	Total	Agricultura, Caza y Silvic.	Pesca	Minería	Manu-factura	Electricidad y Agua	Cons-trucción	Comercio	Transportes y Comunicaciones	Restaurantes y Hoteles	Servicios Gubernamentales	Otros Servicios
Amazonas	0,6	3,0	0,0	0,0	0,4	0,2	0,3	0,4	0,6	0,4	1,3	0,4
Ancash	3,3	2,5	13,2	17,0	2,8	5,4	4,6	1,5	2,9	1,9	3,5	2,7
Apurímac	0,4	1,3	0,0	0,1	0,3	0,2	0,5	0,4	0,2	0,5	1,6	0,2
Arequipa	5,2	8,6	5,8	9,6	6,6	3,8	8,8	4,9	4,9	3,7	3,7	4,2
Ayacucho	1,0	2,4	0,0	1,7	0,5	0,2	2,4	0,8	0,4	0,5	2,5	0,5
Cajamarca	2,5	6,3	0,0	11,6	1,8	2,3	2,9	1,5	1,1	1,7	3,7	1,3
Cusco	2,4	3,7	0,0	6,6	1,7	2,4	5,0	2,0	1,8	4,1	3,1	1,7
Huancavelica	0,7	1,1	0,0	1,4	0,2	14,5	0,2	0,3	0,2	0,3	1,5	0,5
Huánuco	0,9	2,6	0,0	0,5	0,6	0,3	0,4	0,9	1,3	1,0	1,9	0,5
Ica	2,8	5,7	5,9	3,1	4,3	2,3	6,8	2,0	2,5	2,5	2,4	1,7
Junín	2,8	4,7	0,1	5,9	2,3	6,6	3,6	2,4	3,6	1,9	3,3	2,4
La Libertad	4,4	11,5	2,4	8,4	6,0	1,6	5,1	2,6	3,6	3,1	3,8	3,6
Lambayeque	2,5	3,4	0,8	0,6	2,0	0,9	2,6	4,3	3,4	2,0	2,8	2,5
Lima	47,3	21,6	16,9	5,8	57,1	43,1	40,7	63,4	61,2	62,8	45,2	67,3
Loreto	1,7	3,5	3,9	1,6	1,5	1,8	1,6	2,0	1,4	2,8	3,3	1,3
Madre de Dios	0,4	0,4	0,1	2,5	0,1	0,1	0,1	0,2	0,3	0,5	0,5	0,2
Moquegua	1,2	0,7	2,7	5,1	2,1	5,1	2,3	0,4	0,4	0,4	1,0	0,6
Pasco	1,0	1,1	0,0	8,8	0,2	1,4	0,9	0,5	0,3	0,3	1,0	0,4
Piura	3,7	3,5	42,4	3,9	5,2	2,8	5,4	4,1	3,1	3,5	3,9	3,0
Puno	2,0	4,3	1,3	2,6	1,5	1,7	2,0	1,6	2,5	1,4	3,7	1,7
San Martín	1,2	4,4	0,0	0,0	1,1	0,5	1,2	1,0	0,8	1,5	2,3	0,8
Tacna	1,2	0,6	0,0	3,0	0,7	0,5	1,4	1,2	1,9	1,2	1,6	1,2
Tumbes	0,4	0,4	3,2	0,0	0,2	0,3	0,4	0,5	0,8	0,4	0,9	0,5
Ucayali	1,0	2,4	1,2	0,3	0,9	2,1	0,8	1,2	0,9	1,5	1,5	0,6
Valor Agregado Bruto	**90,5**	**100,0**	**100,0**	**100,0**	**100,0**	**100,0**	**100,0**	**100,0**	**100,0**	**100,0**	**100,0**	**100,0**
Impuestos a la Producción	8,0											
Derechos de Importación	1,4											
Producto Bruto Interno	**100,0**											

Nota: Las diferencias a nivel de décimas que pudieran presentarse en la Estructura Porcentual se deben al redondeo de cifras.
Fuente: Instituto Nacional de Estadística e Informática.
Con información disponible a julio de 2013

Cuadro Nº 121
Año 2009 : Producto Bruto Interno por Actividades Económicas, según Departamentos
Valores a Precios Constantes de 1994
(Variación porcentual del índice de volumen físico)

Departamentos	Total	Agricultura, Caza y Silvic.	Pesca	Minería	Manu-factura	Electricidad y Agua	Cons-trucción	Comercio	Transportes y Comunicaciones	Restaurantes y Hoteles	Servicios Gubernamentales	Otros Servicios
Amazonas	2,3	1,9	-25,7	5,0	-7,9	4,5	18,3	2,0	-0,9	2,2	10,1	3,5
Ancash	-0,1	-3,0	11,6	-0,1	-14,8	-0,7	9,6	0,9	-0,6	2,4	13,2	3,4
Apurímac	5,4	11,8	-26,3	-36,7	-5,5	-5,1	5,7	2,7	0,6	2,5	11,2	4,5
Arequipa	0,4	-3,0	-12,2	-1,3	-10,8	-6,8	24,9	-0,6	-0,3	2,4	18,1	4,2
Ayacucho	10,7	5,1	-26,8	32,9	-7,9	-9,9	44,2	-0,1	-0,1	2,5	9,1	6,5
Cajamarca	6,9	4,0	-27,2	28,0	-9,7	0,4	-0,4	-1,0	0,0	2,3	9,3	3,8
Cusco	3,8	4,3	-26,2	27,2	-11,9	1,9	-0,5	0,0	0,3	2,6	5,9	4,3
Huancavelica	4,6	10,0	-26,7	-4,8	-4,4	6,5	6,7	2,7	0,1	2,3	8,9	3,0
Huánuco	0,6	0,2	-25,4	-17,7	-7,1	0,5	3,0	1,0	1,0	2,4	7,9	4,1
Ica	3,6	3,4	36,8	-6,6	5,8	3,7	3,5	0,1	-0,1	2,4	15,6	5,2
Junín	-2,6	-1,2	-50,8	-1,5	-24,6	6,3	-3,2	0,9	-0,3	2,3	9,5	4,0
La Libertad	2,2	6,0	-13,6	-5,8	0,1	5,0	1,3	1,3	0,0	2,3	12,1	4,8
Lambayeque	3,2	5,2	-40,3	4,0	-1,1	-1,2	10,3	0,8	-0,3	2,4	15,9	5,0
Lima	0,5	3,4	-11,3	-25,0	-7,0	1,3	3,2	-1,7	0,9	2,3	9,3	5,0
Loreto	2,6	7,6	-4,0	-18,1	-5,8	-2,2	29,9	2,5	-2,6	2,5	10,3	3,6
Madre de Dios	0,8	7,4	-25,2	-0,4	-6,6	-38,5	-21,2	2,3	-0,6	2,6	8,3	3,8
Moquegua	-1,0	-3,6	-31,7	2,6	-10,9	0,9	8,5	2,9	-0,5	2,1	9,1	4,5
Pasco	-4,5	-6,1	-26,5	-7,3	-5,5	3,8	-16,0	2,6	-0,4	2,4	10,0	3,8
Piura	2,3	-1,8	-0,7	9,4	-3,7	-6,2	12,0	2,7	-2,5	2,3	13,5	4,7
Puno	3,9	10,7	-22,8	-3,3	0,2	-0,9	16,9	-1,2	-0,6	2,5	10,1	3,8
San Martín	3,8	8,2	-25,5	4,9	-2,9	0,9	-9,2	1,5	-0,2	2,4	12,0	6,7
Tacna	-2,3	-47,4	-22,0	4,9	-8,1	-2,3	-11,5	1,6	-0,3	2,4	21,9	3,9
Tumbes	2,6	21,0	-29,4	5,3	-4,1	-6,1	5,3	1,3	-1,1	2,5	12,3	4,7
Ucayali	2,9	5,2	9,5	-2,6	-9,0	-14,6	36,4	2,8	-0,9	2,5	9,7	8,1
Valor Agregado Bruto	**1,2**	**2,7**	**-4,3**	**0,7**	**-6,9**	**1,2**	**6,1**	**-0,7**	**0,4**	**2,3**	**10,5**	**4,8**
Impuestos a la Producción	2,2											
Derechos de Importación	-18,7											
Producto Bruto Interno	**0,9**											

Fuente: Instituto Nacional de Estadística e Informática.
Con información disponible a julio de 2013

Cuadro Nº 122
Año 2009 : Producto Bruto Interno por Actividades Económicas, según Departamentos
Valores a Precios Corrientes
(Miles de nuevos soles)

Departamentos	Total	Agricultura, Caza y Silvic.	Pesca	Minería	Manu-factura	Electricidad y Agua	Cons-trucción	Comercio	Transportes y Comunicaciones	Restaurantes y Hoteles	Servicios Gubernamentales	Otros Servicios
Amazonas	2 099 410	745 221	234	8 341	155 450	12 369	66 398	225 647	192 474	62 360	326 733	304 183
Ancash	16 270 385	644 779	288 162	6 087 632	2 008 316	415 016	1 332 787	898 083	1 076 572	273 504	969 335	2 276 199
Apurímac	1 576 978	284 216	170	32 447	121 655	13 481	138 465	232 994	53 583	69 045	438 729	192 193
Arequipa	20 611 612	1 744 150	166 090	2 871 295	3 323 809	287 195	2 622 491	2 852 653	1 697 194	551 291	998 560	3 496 884
Ayacucho	3 968 738	491 876	193	762 858	258 364	15 935	691 453	458 719	135 328	77 220	658 688	418 104
Cajamarca	11 434 751	1 465 252	393	4 420 881	829 116	164 210	817 213	907 831	405 901	258 241	1 011 842	1 153 871
Cusco	11 656 966	938 616	737	3 193 357	772 331	203 437	1 566 658	1 406 810	624 703	606 029	977 504	1 366 784
Huancavelica	3 050 460	278 070	313	502 846	78 667	1 045 602	46 222	227 392	53 133	38 336	412 984	366 895
Huánuco	3 341 223	639 678	112	165 925	297 691	22 552	100 942	584 359	427 234	153 812	539 639	409 279
Ica	11 422 261	1 519 108	91 960	1 005 126	2 210 346	173 083	2 043 817	1 108 020	807 217	370 502	643 308	1 449 774
Junín	11 290 428	1 094 598	3 012	1 585 468	1 044 566	504 673	1 051 636	1 508 772	1 257 934	285 064	939 737	2 014 968
La Libertad	18 348 547	2 921 971	54 259	3 341 682	2 881 024	113 950	1 375 072	1 713 929	1 367 888	469 170	1 072 751	3 036 851
Lambayeque	9 676 749	966 898	17 072	166 721	1 014 169	72 631	700 533	2 542 771	1 132 648	289 170	731 741	2 042 395
Lima	176 269 079	5 089 052	65 934	1 563 189	28 975 082	3 167 187	10 016 183	29 521 153	20 637 070	9 132 684	12 024 048	56 077 497
Loreto	7 126 685	623 591	52 563	1 142 025	749 702	123 911	403 541	1 192 920	469 606	405 372	844 508	1 118 946
Madre de Dios	1 882 558	124 866	1 006	1 021 687	49 369	5 239	37 777	142 009	85 935	66 918	140 064	207 688
Moquegua	5 965 373	66 326	69 144	2 360 039	1 355 384	358 022	581 653	246 145	135 074	52 243	264 147	477 196
Pasco	4 303 235	241 413	612	2 457 767	83 757	159 561	240 124	325 365	112 144	50 521	288 158	343 813
Piura	17 895 737	1 094 613	1 583 270	2 063 476	3 531 919	207 940	1 612 770	2 529 099	1 115 475	516 857	1 121 782	2 518 536
Puno	8 302 556	1 016 446	27 072	1 109 447	762 702	130 673	533 758	1 115 521	857 661	215 207	1 054 182	1 479 887
San Martín	4 364 957	1 166 620	1 292	132	456 931	38 295	344 585	592 286	283 580	216 832	582 037	682 367
Tacna	5 030 716	149 681	1 018	1 314 325	336 476	34 499	398 218	621 001	604 332	181 407	399 136	990 623
Tumbes	1 777 144	157 196	103 058	2 409	79 535	21 911	114 703	315 787	290 684	65 544	259 205	367 112
Ucayali	3 609 195	370 160	27 118	197 639	427 543	148 541	244 854	755 249	291 119	223 324	408 992	514 656
Valor Agregado Bruto	**361 275 743**	**23 834 397**	**2 554 794**	**37 376 714**	**51 803 904**	**7 439 913**	**27 081 853**	**52 024 515**	**34 114 489**	**14 630 653**	**27 107 810**	**83 306 701**
Impuestos a la Producción	29 011 677											
Derechos de Importación	1 492 839											
Producto Bruto Interno	**391 780 259**											

Fuente: Instituto Nacional de Estadística e Informática.
Con información disponible a julio de 2013

Cuadro Nº 123
Año 2009 : Producto Bruto Interno por Actividades Económicas, según Departamentos
Valores a Precios Corrientes
(Estructura porcentual)

Departamentos	Total	Agricultura, Caza y Silvic.	Pesca	Minería	Manu-factura	Electricidad y Agua	Cons-trucción	Comercio	Transportes y Comunicaciones	Restaurantes y Hoteles	Servicios Gubernamentales	Otros Servicios
Amazonas	0,5	3,1	0,0	0,0	0,3	0,2	0,2	0,4	0,6	0,4	1,2	0,4
Ancash	4,2	2,7	11,3	16,3	3,9	5,6	4,9	1,7	3,2	1,9	3,6	2,7
Apurímac	0,4	1,2	0,0	0,1	0,2	0,2	0,5	0,4	0,2	0,5	1,6	0,2
Arequipa	5,3	7,3	6,5	7,7	6,4	3,9	9,7	5,5	5,0	3,8	3,7	4,2
Ayacucho	1,0	2,1	0,0	2,0	0,5	0,2	2,6	0,9	0,4	0,5	2,4	0,5
Cajamarca	2,9	6,1	0,0	11,8	1,6	2,2	3,0	1,7	1,2	1,8	3,7	1,4
Cusco	3,0	3,9	0,0	8,5	1,5	2,7	5,8	2,7	1,8	4,1	3,6	1,6
Huancavelica	0,8	1,2	0,0	1,3	0,2	14,1	0,2	0,4	0,2	0,3	1,5	0,4
Huánuco	0,9	2,7	0,0	0,4	0,6	0,3	0,4	1,1	1,3	1,1	2,0	0,5
Ica	2,9	6,4	3,6	2,7	4,3	2,3	7,5	2,1	2,4	2,5	2,4	1,7
Junín	2,9	4,6	0,1	4,2	2,0	6,8	3,9	2,9	3,7	1,9	3,5	2,4
La Libertad	4,7	12,3	2,1	8,9	5,6	1,5	5,1	3,3	4,0	3,2	4,0	3,6
Lambayeque	2,5	4,1	0,7	0,4	2,0	1,0	2,6	4,9	3,3	2,0	2,7	2,5
Lima	45,0	21,4	2,6	4,2	55,9	42,6	37,0	56,7	60,5	62,4	44,4	67,3
Loreto	1,8	2,6	2,1	3,1	1,4	1,7	1,5	2,3	1,4	2,8	3,1	1,3
Madre de Dios	0,5	0,5	0,0	2,7	0,1	0,1	0,1	0,3	0,3	0,5	0,5	0,2
Moquegua	1,5	0,3	2,7	6,3	2,6	4,8	2,1	0,5	0,4	0,4	1,0	0,6
Pasco	1,1	1,0	0,0	6,6	0,2	2,1	0,9	0,6	0,3	0,3	1,1	0,4
Piura	4,6	4,6	62,0	5,5	6,8	2,8	6,0	4,9	3,3	3,5	4,1	3,0
Puno	2,1	4,3	1,1	3,0	1,5	1,8	2,0	2,1	2,5	1,5	3,9	1,8
San Martín	1,1	4,9	0,1	0,0	0,9	0,5	1,3	1,1	0,8	1,5	2,1	0,8
Tacna	1,3	0,6	0,0	3,5	0,6	0,5	1,5	1,2	1,8	1,2	1,5	1,2
Tumbes	0,5	0,7	4,0	0,0	0,2	0,3	0,4	0,6	0,9	0,4	1,0	0,4
Ucayali	0,9	1,6	1,1	0,5	0,8	2,0	0,9	1,5	0,9	1,5	1,5	0,6
Valor Agregado Bruto	**92,2**	**100,0**	**100,0**	**100,0**	**100,0**	**100,0**	**100,0**	**100,0**	**100,0**	**100,0**	**100,0**	**100,0**
Impuestos a la Producción	7,4											
Derechos de Importación	0,4											
Producto Bruto Interno	**100,0**											

Nota: Las diferencias a nivel de décimas que pudieran presentarse en la Estructura Porcentual se deben al redondeo de cifras.
Fuente: Instituto Nacional de Estadística e Informática.
Con información disponible a julio de 2013

Cuadro Nº 124
Año 2009 : Producto Bruto Interno por Actividades Económicas, según Departamentos
Valores a Precios Corrientes
(Variación porcentual del índice de precios)

Departamentos	Total	Agricultura, Caza y Silvic.	Pesca	Minería	Manu-factura	Electricidad y Agua	Cons-trucción	Comercio	Transportes y Comunicaciones	Restaurantes y Hoteles	Servicios Gubernamentales	Otros Servicios
Amazonas	4,8	6,2	9,8	-0,2	-8,6	0,3	1,3	15,3	0,8	6,7	3,6	4,4
Ancash	-4,9	8,2	6,6	-15,5	0,1	1,8	-1,7	6,8	6,4	6,4	2,1	4,5
Apurímac	3,3	4,0	1,2	12,7	0,5	24,7	-1,2	8,4	3,2	6,2	2,5	3,9
Arequipa	3,1	12,5	14,9	-3,1	-4,3	12,6	-0,4	7,6	2,7	6,5	2,9	4,6
Ayacucho	10,4	10,7	2,6	15,3	2,7	17,4	0,7	16,2	1,3	6,3	3,6	3,2
Cajamarca	13,2	6,8	10,8	21,2	0,2	21,4	0,9	8,4	9,7	6,6	3,6	3,4
Cusco	1,0	3,1	2,6	-18,1	5,1	25,9	1,4	6,6	3,4	6,1	3,7	4,2
Huancavelica	3,0	1,4	2,2	-4,7	7,2	6,5	1,0	15,1	5,0	6,9	2,5	5,4
Huánuco	3,6	2,5	0,7	-6,2	5,5	10,1	2,6	8,3	1,9	6,4	4,4	3,6
Ica	-0,3	0,1	-1,3	-10,2	-2,7	19,0	-2,1	7,7	2,7	6,5	1,8	4,1
Junín	4,6	11,8	2,0	-1,3	-1,8	2,9	0,7	7,6	7,3	6,6	3,6	4,7
La Libertad	5,7	-1,1	2,4	24,2	-0,3	16,4	1,3	6,1	10,3	6,6	3,9	3,9
Lambayeque	3,5	-5,8	2,7	6,8	1,9	13,7	-1,2	7,0	5,2	6,4	2,4	3,9
Lima	4,7	0,7	0,7	-1,0	1,6	17,0	-0,4	7,5	7,1	6,4	3,0	4,3
Loreto	-7,9	9,7	-16,4	-28,4	-5,5	-4,0	-3,1	7,2	4,5	6,3	1,4	4,5
Madre de Dios	14,2	12,2	3,1	23,0	5,9	19,4	-0,9	7,3	2,5	6,1	2,6	4,6
Moquegua	-5,3	9,0	8,1	-15,8	1,3	3,8	-2,6	6,4	1,8	6,5	3,0	3,6
Pasco	2,6	10,8	2,7	-0,5	1,8	21,0	0,8	13,3	10,3	6,6	3,6	3,9
Piura	1,7	-0,1	2,4	-25,1	14,1	28,8	-1,1	6,7	2,5	6,7	2,6	4,3
Puno	2,9	13,9	2,5	-10,5	8,8	12,4	0,2	9,1	0,7	6,4	3,3	5,2
San Martín	5,7	4,5	9,8	-4,0	5,6	-0,3	0,8	16,5	8,7	6,6	3,6	2,7
Tacna	-3,6	9,7	6,2	-23,1	-10,1	9,2	-0,2	7,1	1,6	6,4	3,0	4,6
Tumbes	3,2	1,8	2,2	-4,3	-0,2	24,5	0,9	8,6	2,7	6,3	2,6	4,1
Ucayali	0,8	2,9	1,6	-23,0	-5,1	6,4	0,0	5,9	0,7	6,1	3,1	3,5
Valor Agregado Bruto	**3,4**	**3,8**	**3,9**	**-5,5**	**1,4**	**12,5**	**-0,2**	**7,8**	**6,0**	**6,4**	**3,0**	**4,3**
Impuestos a la Producción	-8,4											
Derechos de Importación	-3,8											
Producto Bruto Interno	**2,6**											

Fuente: Instituto Nacional de Estadística e Informática.
Con información disponible a julio de 2013

Cuadro Nº 125
Año 2010 : Producto Bruto Interno por Actividades Económicas, según Departamentos
Valores a Precios Constantes de 1994
(Miles de nuevos soles)

Departamentos	Total	Agricultura, Caza y Silvic.	Pesca	Minería	Manu-factura	Electricidad y Agua	Cons-trucción	Comercio	Transportes y Comunicaciones	Restaurantes y Hoteles	Servicios Gubernamentales	Otros Servicios
Amazonas	1 208 874	459 681	110	4 363	122 156	6 943	48 230	109 887	110 725	33 835,0	162 050	150 894
Ancash	6 646 818	415 180	83 936	1 726 238	830 963	217 287	679 788	458 299	555 455	155 172,3	421 910	1 102 590
Apurímac	869 487	208 816	130	5 398	81 195	6 632	103 225	108 240	28 798	36 832,5	199 681	90 540
Arequipa	10 832 088	1 359 379	28 386	1 099 298	2 008 850	159 220	1 213 579	1 543 155	913 461	291 964,7	455 384	1 759 411
Ayacucho	1 975 353	360 440	89	212 102	166 323	8 099	319 149	254 366	80 003	41 495,9	304 219	229 067
Cajamarca	4 875 978	976 628	143	1 011 212	586 025	81 549	348 133	491 797	214 583	145 786,0	457 396	562 726
Cusco	5 320 489	564 812	449	1 006 007	510 750	95 446	804 282	628 778	324 250	314 453,2	381 608	689 654
Huancavelica	1 488 212	164 695	246	150 043	47 739	568 007	29 892	106 420	29 159	21 297,2	180 971	189 743
Huánuco	1 795 293	405 027	83	67 872	189 631	10 692	53 685	288 001	234 975	86 161,1	240 789	218 377
Ica	6 001 728	875 569	36 378	422 311	1 310 664	91 685	942 708	617 610	470 061	206 363,3	296 197	732 182
Junín	5 901 787	762 224	1 452	701 629	666 873	270 516	499 269	762 045	666 654	153 883,7	404 495	1 012 746
La Libertad	9 192 984	1 860 408	22 613	852 148	1 917 874	71 198	784 975	813 714	666 222	250 005,2	456 287	1 497 540
Lambayeque	5 140 162	503 973	6 035	79 787	629 665	37 462	367 250	1 344 128	638 284	154 482,1	340 936	1 038 160
Lima	100 395 871	3 399 536	99 976	761 144	18 548 345	1 923 053	5 629 395	20 085 009	10 999 762	5 052 695,0	5 577 832	28 319 124
Loreto	3 582 572	543 239	38 238	176 600	449 418	88 124	202 973	610 123	278 596	228 246,0	409 531	557 484
Madre de Dios	744 928	62 999	499	300 576	31 649	2 376	25 004	69 070	48 197	35 539,0	65 381	103 638
Moquegua	2 478 118	109 648	31 326	530 878	557 603	208 613	410 222	135 597	83 147	28 685,0	130 403	251 996
Pasco	1 825 271	163 148	245	867 516	65 258	74 356	122 017	147 299	53 816	28 922,0	120 939	181 755
Piura	7 533 918	641 370	369 138	462 999	1 414 128	118 607	672 574	1 258 681	605 501	268 884,0	470 312	1 251 724
Puno	4 061 101	686 333	12 292	261 702	485 526	60 298	293 568	518 953	462 701	116 468,0	447 258	716 002
San Martín	2 441 439	698 710	641	74	334 846	21 979	178 944	300 493	148 257	120 645,0	285 729	351 121
Tacna	2 521 602	161 386	91	354 031	242 092	18 027	196 566	384 558	358 462	98 972,0	194 867	512 550
Tumbes	880 391	74 043	33 989	1 259	48 602	12 909	72 079	142 802	157 640	36 112,0	111 774	189 182
Ucayali	1 958 146	362 757	8 475	33 254	258 454	64 741	137 366	358 346	166 426	120 435,0	181 013	266 879
Valor Agregado Bruto	**189 672 611**	**15 820 001**	**774 960**	**11 088 441**	**31 504 629**	**4 217 819**	**14 134 873**	**31 537 371**	**18 295 135**	**8 027 335,1**	**12 296 962**	**41 975 085**
Impuestos a la Producción	16 830 268											
Derechos de Importación	3 608 934											
Producto Bruto Interno	**210 111 813**											

Fuente: Instituto Nacional de Estadística e Informática.
Con información disponible a julio de 2013

Cuadro Nº 126
Año 2010 : Producto Bruto Interno por Actividades Económicas, según Departamentos
Valores a Precios Constantes de 1994
(Estructura porcentual)

Departamentos	Total	Agricultura, Caza y Silvic.	Pesca	Minería	Manu-factura	Electricidad y Agua	Cons-trucción	Comercio	Transportes y Comunicaciones	Restaurantes y Hoteles	Servicios Gubernamentales	Otros Servicios
Amazonas	0,6	2,9	0,0	0,0	0,4	0,2	0,3	0,3	0,6	0,4	1,3	0,4
Ancash	3,2	2,6	10,8	15,6	2,6	5,2	4,8	1,5	3,0	1,9	3,4	2,6
Apurímac	0,4	1,3	0,0	0,0	0,3	0,2	0,7	0,3	0,2	0,5	1,6	0,2
Arequipa	5,2	8,6	3,7	9,9	6,4	3,8	8,6	4,9	5,0	3,6	3,7	4,2
Ayacucho	0,9	2,3	0,0	1,9	0,5	0,2	2,3	0,8	0,4	0,5	2,5	0,5
Cajamarca	2,3	6,2	0,0	9,1	1,9	1,9	2,5	1,6	1,2	1,8	3,7	1,3
Cusco	2,5	3,6	0,1	9,1	1,6	2,3	5,7	2,0	1,8	3,9	3,1	1,6
Huancavelica	0,7	1,0	0,0	1,4	0,2	13,5	0,2	0,3	0,2	0,3	1,5	0,5
Huánuco	0,9	2,6	0,0	0,6	0,6	0,3	0,4	0,9	1,3	1,1	2,0	0,5
Ica	2,9	5,5	4,7	3,8	4,2	2,2	6,7	2,0	2,6	2,6	2,4	1,7
Junín	2,8	4,8	0,2	6,3	2,1	6,4	3,5	2,4	3,6	1,9	3,3	2,4
La Libertad	4,4	11,8	2,9	7,7	6,1	1,7	5,6	2,6	3,6	3,1	3,7	3,6
Lambayeque	2,4	3,2	0,8	0,7	2,0	0,9	2,6	4,3	3,5	1,9	2,8	2,5
Lima	47,8	21,5	12,9	6,9	58,9	45,6	39,8	63,7	60,1	62,9	45,4	67,5
Loreto	1,7	3,4	4,9	1,6	1,4	2,1	1,4	1,9	1,5	2,8	3,3	1,3
Madre de Dios	0,4	0,4	0,1	2,7	0,1	0,1	0,2	0,2	0,3	0,4	0,5	0,2
Moquegua	1,2	0,7	4,0	4,8	1,8	4,9	2,9	0,4	0,5	0,4	1,1	0,6
Pasco	0,9	1,0	0,0	7,8	0,2	1,8	0,9	0,5	0,3	0,4	1,0	0,4
Piura	3,6	4,1	47,6	4,2	4,5	2,8	4,8	4,0	3,3	3,3	3,8	3,0
Puno	1,9	4,3	1,6	2,4	1,5	1,4	2,1	1,6	2,5	1,5	3,6	1,7
San Martín	1,2	4,4	0,1	0,0	1,1	0,5	1,3	1,0	0,8	1,5	2,3	0,8
Tacna	1,2	1,0	0,0	3,2	0,8	0,4	1,4	1,2	2,0	1,2	1,6	1,2
Tumbes	0,4	0,5	4,4	0,0	0,2	0,3	0,5	0,5	0,9	0,4	0,9	0,5
Ucayali	0,9	2,3	1,1	0,3	0,8	1,5	1,0	1,1	0,9	1,5	1,5	0,6
Valor Agregado Bruto	**90,3**	**100,0**	**100,0**	**100,0**	**100,0**	**100,0**	**100,0**	**100,0**	**100,0**	**100,0**	**100,0**	**100,0**
Impuestos a la Producción	8,0											
Derechos de Importación	1,7											
Producto Bruto Interno	**100,0**											

Nota: Las diferencias a nivel de décimas que pudieran presentarse en la Estructura Porcentual se deben al redondeo de cifras.
Fuente: Instituto Nacional de Estadística e Informática.
Con información disponible a julio de 2013

Cuadro Nº 127
Año 2010 : Producto Bruto Interno por Actividades Económicas, según Departamentos
Valores a Precios Constantes de 1994
(Variación porcentual del índice de volumen físico)

Departamentos	Total	Agricultura, Caza y Silvic.	Pesca	Minería	Manu-factura	Electricidad y Agua	Cons-trucción	Comercio	Transportes y Comunicaciones	Restaurantes y Hoteles	Servicios Gubernamentales	Otros Servicios
Amazonas	7,8	2,9	8,9	15,5	12,9	5,9	47,3	8,6	10,2	10,2	8,5	6,4
Ancash	3,0	11,2	-28,8	-8,2	5,4	2,4	23,2	9,5	10,1	12,0	1,9	4,7
Apurímac	10,5	5,6	54,8	-47,4	11,4	-1,8	71,1	8,0	7,9	6,1	3,7	6,8
Arequipa	7,9	4,8	-45,2	4,0	9,3	7,4	15,0	11,2	9,2	5,1	3,9	6,6
Ayacucho	6,4	-1,1	-4,3	12,1	10,6	6,9	9,2	10,4	9,5	7,4	3,0	7,0
Cajamarca	-0,7	1,9	13,5	-21,0	15,1	-7,7	0,4	11,4	9,0	12,5	4,5	7,4
Cusco	14,7	0,2	30,5	38,2	10,9	1,1	33,2	10,2	7,9	4,7	3,6	6,5
Huancavelica	2,8	-2,2	75,7	-1,0	10,4	0,4	41,3	8,1	8,4	11,1	3,0	7,0
Huánuco	7,2	1,2	66,0	21,3	14,8	0,2	11,5	9,9	7,5	12,1	4,0	6,5
Ica	9,1	1,6	-30,8	23,7	10,5	1,4	14,4	10,2	9,4	12,5	4,3	6,8
Junín	7,8	6,9	10,4	7,9	5,7	4,0	16,5	10,2	9,6	7,1	2,2	6,7
La Libertad	8,4	6,7	4,3	-7,9	14,7	12,9	28,0	8,6	9,2	7,3	2,2	6,6
Lambayeque	8,2	-1,6	-13,4	16,6	12,9	2,2	18,1	9,4	9,5	6,9	3,9	6,5
Lima	9,8	4,3	-33,9	19,7	17,0	14,0	15,0	11,0	4,9	8,5	3,9	7,5
Loreto	7,2	1,6	9,9	3,0	11,3	26,0	6,1	7,7	14,2	11,3	3,3	6,2
Madre de Dios	9,6	3,8	8,0	10,4	11,3	-3,9	47,9	8,6	10,2	3,9	8,7	6,7
Moquegua	5,2	0,6	30,3	-6,2	-5,1	5,3	47,0	7,7	10,2	6,9	6,2	4,7
Pasco	-1,4	-1,2	-13,4	-10,7	15,8	34,4	18,4	8,6	9,3	13,6	2,0	7,0
Piura	5,6	21,0	-2,6	7,0	-1,8	9,2	3,8	8,1	12,4	3,6	1,8	6,8
Puno	7,6	6,5	5,9	-9,4	15,2	-11,4	23,5	12,1	9,7	9,3	1,7	6,7
San Martín	8,0	4,3	74,2	15,6	12,3	8,1	19,6	8,5	9,4	10,8	5,0	6,7
Tacna	11,3	64,8	-30,5	5,2	20,0	1,4	13,1	9,6	9,7	10,4	2,7	6,7
Tumbes	11,4	17,1	18,7	15,2	15,1	15,0	38,2	9,6	11,1	8,9	2,5	6,6
Ucayali	5,2	-0,6	-19,9	-10,3	8,8	-20,5	35,9	7,7	10,7	5,5	0,6	6,3
Valor Agregado Bruto	**8,5**	**4,8**	**-13,4**	**0,3**	**13,5**	**7,8**	**17,4**	**10,5**	**6,8**	**8,3**	**3,6**	**7,2**
Impuestos a la Producción	8,3											
Derechos de Importación	32,9											
Producto Bruto Interno	**8,8**											

Fuente: Instituto Nacional de Estadística e Informática.
Con información disponible a julio de 2013

Cuadro Nº 128
Año 2010 : Producto Bruto Interno por Actividades Económicas, según Departamentos
Valores a Precios Corrientes
(Miles de nuevos soles)

Departamentos	Total	Agricultura, Caza y Silvic.	Pesca	Minería	Manu-factura	Electricidad y Agua	Cons-trucción	Comercio	Transportes y Comunicaciones	Restaurantes y Hoteles	Servicios Gubernamentales	Otros Servicios
Amazonas	2 304 604	767 653	271	9 803	184 235	12 812	99 501	256 859	216 074	71 126	353 599	332 671
Ancash	18 785 829	717 888	228 311	7 565 492	2 187 802	414 862	1 688 727	1 032 564	1 201 059	316 813	986 457	2 445 854
Apurímac	1 770 489	304 568	282	14 666	138 610	13 202	243 515	257 073	58 102	74 351	455 497	210 623
Arequipa	23 672 032	1 796 952	107 657	3 895 330	3 695 851	307 579	3 128 444	3 330 989	1 941 447	599 109	1 047 829	3 820 845
Ayacucho	4 528 872	502 886	224	1 044 356	290 187	17 003	776 376	522 418	151 682	84 998	678 755	459 987
Cajamarca	11 633 734	1 491 008	473	4 059 163	980 818	146 486	840 692	1 038 818	452 751	302 457	1 055 082	1 265 986
Cusco	14 319 403	962 851	990	4 660 878	891 614	201 007	2 156 870	1 618 737	693 510	627 166	1 018 643	1 487 137
Huancavelica	3 248 986	272 329	586	626 876	87 882	1 012 891	67 294	250 601	58 504	44 043	425 667	402 313
Huánuco	3 717 714	657 149	201	256 637	341 797	22 733	115 633	667 444	467 207	179 750	561 413	447 750
Ica	13 242 806	1 506 145	72 682	1 703 919	2 504 369	171 042	2 416 140	1 267 922	911 257	431 412	675 206	1 582 712
Junín	12 703 653	1 157 747	3 586	2 078 376	1 072 141	472 420	1 259 173	1 767 345	1 413 321	317 432	961 380	2 200 732
La Libertad	20 694 615	3 164 404	63 315	3 579 386	3 501 587	125 704	1 814 260	1 950 478	1 565 630	520 455	1 100 339	3 309 057
Lambayeque	10 744 049	955 363	15 955	197 889	1 238 486	77 722	848 680	2 860 922	1 251 355	316 678	759 382	2 221 617
Lima	197 426 335	5 315 932	49 893	2 106 626	34 328 698	3 547 440	11 767 137	33 787 679	22 444 222	10 384 915	12 441 025	61 252 768
Loreto	7 925 241	634 509	60 639	1 364 483	884 050	148 749	437 230	1 307 698	536 832	465 222	868 084	1 217 745
Madre de Dios	2 280 425	126 816	1 097	1 328 188	55 582	4 775	57 112	163 058	95 500	70 131	151 578	226 588
Moquegua	7 584 752	66 917	91 112	3 179 176	1 722 507	373 979	870 144	278 477	149 781	57 780	280 268	514 611
Pasco	4 765 540	237 383	612	2 764 814	102 523	142 895	293 202	363 368	124 642	59 522	294 165	382 414
Piura	19 178 706	1 216 782	1 681 463	2 566 103	3 179 702	219 685	1 733 801	2 807 532	1 308 756	552 280	1 151 952	2 760 650
Puno	9 447 791	1 113 153	29 873	1 331 745	885 479	112 954	684 131	1 333 073	1 022 757	241 523	1 083 234	1 609 869
San Martín	4 822 907	1 248 109	2 269	156	520 661	40 183	423 362	667 630	312 716	252 393	609 621	745 807
Tacna	6 282 444	233 377	820	1 985 445	470 417	33 815	462 329	731 212	669 379	206 522	409 499	1 079 629
Tumbes	2 018 233	170 187	124 930	2 822	92 339	24 210	162 321	366 502	330 542	73 294	267 823	403 263
Ucayali	3 952 116	375 901	21 924	212 585	494 248	113 573	344 105	845 419	323 969	243 387	414 322	562 683
Valor Agregado Bruto	**407 051 276**	**24 996 009**	**2 559 165**	**46 534 914**	**59 851 585**	**7 757 721**	**32 690 179**	**59 473 818**	**37 700 995**	**16 492 759**	**28 050 820**	**90 943 311**
Impuestos a la Producción	35 605 463											
Derechos de Importación	1 802 937											
Producto Bruto Interno	**444 459 676**											

Fuente: Instituto Nacional de Estadística e Informática.
Con información disponible a julio de 2013

Cuadro Nº 129
Año 2010 : Producto Bruto Interno por Actividades Económicas, según Departamentos
Valores a Precios Corrientes
(Estructura porcentual)

Departamentos	Total	Agricultura, Caza y Silvic.	Pesca	Minería	Manu-factura	Electricidad y Agua	Cons-trucción	Comercio	Transportes y Comunicaciones	Restaurantes y Hoteles	Servicios Gubernamentales	Otros Servicios
Amazonas	0,5	3,1	0,0	0,0	0,3	0,2	0,3	0,4	0,6	0,4	1,3	0,4
Ancash	4,2	2,9	8,9	16,3	3,7	5,3	5,2	1,7	3,2	1,9	3,5	2,7
Apurímac	0,4	1,2	0,0	0,0	0,2	0,2	0,7	0,4	0,2	0,5	1,6	0,2
Arequipa	5,3	7,2	4,2	8,4	6,2	4,0	9,6	5,6	5,1	3,6	3,7	4,2
Ayacucho	1,0	2,0	0,0	2,2	0,5	0,2	2,4	0,9	0,4	0,5	2,4	0,5
Cajamarca	2,6	6,0	0,0	8,7	1,6	1,9	2,6	1,7	1,2	1,8	3,8	1,4
Cusco	3,2	3,9	0,0	10,0	1,5	2,6	6,6	2,7	1,8	3,8	3,6	1,6
Huancavelica	0,7	1,1	0,0	1,3	0,1	13,1	0,2	0,4	0,2	0,3	1,5	0,4
Huánuco	0,8	2,6	0,0	0,6	0,6	0,3	0,4	1,1	1,2	1,1	2,0	0,5
Ica	3,0	6,0	2,8	3,7	4,2	2,2	7,4	2,1	2,4	2,6	2,4	1,7
Junín	2,9	4,6	0,1	4,5	1,8	6,1	3,9	3,0	3,7	1,9	3,4	2,4
La Libertad	4,7	12,7	2,5	7,7	5,9	1,6	5,5	3,3	4,2	3,2	3,9	3,6
Lambayeque	2,4	3,8	0,6	0,4	2,1	1,0	2,6	4,8	3,3	1,9	2,7	2,4
Lima	44,4	21,3	1,9	4,5	57,4	45,7	36,0	56,8	59,5	63,0	44,4	67,4
Loreto	1,8	2,5	2,4	2,9	1,5	1,9	1,3	2,2	1,4	2,8	3,1	1,3
Madre de Dios	0,5	0,5	0,0	2,9	0,1	0,1	0,2	0,3	0,3	0,4	0,5	0,2
Moquegua	1,7	0,3	3,6	6,8	2,9	4,8	2,7	0,5	0,4	0,4	1,0	0,6
Pasco	1,1	0,9	0,0	5,9	0,2	1,8	0,9	0,6	0,3	0,4	1,0	0,4
Piura	4,3	4,9	65,7	5,5	5,3	2,8	5,3	4,7	3,5	3,3	4,1	3,0
Puno	2,1	4,5	1,2	2,9	1,5	1,5	2,1	2,2	2,7	1,5	3,9	1,8
San Martín	1,1	5,0	0,1	0,0	0,9	0,5	1,3	1,1	0,8	1,5	2,2	0,8
Tacna	1,4	0,9	0,0	4,3	0,8	0,4	1,4	1,2	1,8	1,3	1,5	1,2
Tumbes	0,5	0,7	4,9	0,0	0,2	0,3	0,5	0,6	0,9	0,4	1,0	0,4
Ucayali	0,9	1,5	0,9	0,5	0,8	1,5	1,1	1,4	0,9	1,5	1,5	0,6
Valor Agregado Bruto	**91,6**	**100,0**	**100,0**	**100,0**	**100,0**	**100,0**	**100,0**	**100,0**	**100,0**	**100,0**	**100,0**	**100,0**
Impuestos a la Producción	8,0											
Derechos de Importación	0,4											
Producto Bruto Interno	**100,0**											

Nota: Las diferencias a nivel de décimas que pudieran presentarse en la Estructura Porcentual se deben al redondeo de cifras.
Fuente: Instituto Nacional de Estadística e Informática.
Con información disponible a julio de 2013

Cuadro Nº 130
Año 2010 : Producto Bruto Interno por Actividades Económicas, según Departamentos
Valores a Precios Corrientes
(Variación porcentual del índice de precios)

Departamentos	Total	Agricultura, Caza y Silvic.	Pesca	Minería	Manu-factura	Electricidad y Agua	Cons-trucción	Comercio	Transportes y Comunicaciones	Restaurantes y Hoteles	Servicios Gubernamentales	Otros Servicios
Amazonas	1,8	0,1	6,3	1,8	4,9	-2,2	1,7	4,8	1,9	3,5	-0,2	2,8
Ancash	12,1	0,1	11,2	35,4	3,4	-2,4	2,8	5,0	1,4	3,4	-0,1	2,6
Apurímac	1,6	1,5	7,2	-14,0	2,3	-0,3	2,8	2,2	0,5	1,5	0,1	2,6
Arequipa	6,4	-1,6	18,4	30,4	1,7	-0,3	3,7	5,0	4,7	3,4	1,0	2,5
Ayacucho	7,2	3,4	21,3	22,2	1,5	-0,2	2,8	3,2	2,4	2,5	0,1	2,8
Cajamarca	2,5	-0,2	6,0	16,2	2,8	-3,4	2,5	2,7	2,3	4,1	-0,2	2,1
Cusco	7,1	2,4	2,9	5,6	4,1	-2,3	3,4	4,4	2,8	-1,1	0,6	2,1
Huancavelica	3,6	0,1	6,5	25,9	1,2	-3,5	3,1	1,9	1,6	3,4	0,1	2,5
Huánuco	3,8	1,5	8,1	27,5	0,0	0,6	2,7	4,0	1,7	4,2	0,0	2,7
Ica	6,2	-2,4	14,2	37,0	2,6	-2,6	3,3	3,9	3,2	3,5	0,6	2,2
Junín	4,3	-1,0	7,8	21,4	-2,9	-10,0	2,8	6,3	2,5	3,9	0,1	2,4
La Libertad	4,1	1,5	11,9	16,3	6,0	-2,3	3,1	4,8	4,8	3,4	0,3	2,2
Lambayeque	2,6	0,4	7,9	1,8	8,1	4,7	2,6	2,8	0,9	2,5	-0,2	2,2
Lima	2,0	0,1	14,5	12,6	1,3	-1,7	2,2	3,1	3,7	4,8	-0,4	1,6
Loreto	3,8	0,1	5,0	16,0	5,9	-4,7	2,1	1,8	0,1	3,1	-0,5	2,5
Madre de Dios	10,6	-2,1	1,0	17,7	1,2	-5,2	2,2	5,7	0,9	0,9	-0,5	2,2
Moquegua	20,9	0,2	1,1	43,7	33,9	-0,8	1,8	5,0	0,6	3,5	-0,1	3,0
Pasco	12,3	-0,4	15,5	26,0	5,7	-33,4	3,1	2,8	1,7	3,7	0,1	4,0
Piura	1,5	-8,2	9,1	16,2	-8,3	-3,3	3,5	2,7	4,4	3,1	0,8	2,7
Puno	5,7	2,8	4,2	32,4	0,8	-2,4	3,7	6,6	8,7	2,6	1,0	2,0
San Martín	2,3	2,6	0,8	2,2	1,4	-2,9	2,7	3,9	0,8	5,1	-0,2	2,4
Tacna	12,2	-5,4	16,0	43,6	16,5	-3,3	2,6	7,4	1,0	3,2	-0,1	2,2
Tumbes	2,0	-7,5	2,1	1,7	0,9	-3,9	2,4	5,9	2,3	2,6	0,8	3,1
Ucayali	4,1	2,2	1,0	19,9	6,3	-3,8	3,4	3,9	0,6	3,3	0,7	2,8
Valor Agregado Bruto	**3,9**	**0,1**	**15,6**	**24,1**	**1,8**	**-3,3**	**2,8**	**3,5**	**3,5**	**4,1**	**-0,1**	**1,9**
Impuestos a la Producción	13,3											
Derechos de Importación	-9,1											
Producto Bruto Interno	**4,3**											

Fuente: Instituto Nacional de Estadística e Informática.
Con información disponible a julio de 2013

Cuadro Nº 131
Año 2011 : Producto Bruto Interno por Actividades Económicas, según Departamentos
Valores a Precios Constantes de 1994
(Miles de nuevos soles)

Departamentos	Total	Agricultura, Caza y Silvic.	Pesca	Minería	Manu-factura	Electricidad y Agua	Cons-trucción	Comercio	Transportes y Comunicaciones	Restaurantes y Hoteles	Servicios Gubernamentales	Otros Servicios
Amazonas	1 283 055	459 046	99	4 472	120 730	7 361	85 195	118 214	116 171	36 407	175 094	160 266
Ancash	6 719 262	426 600	122 415	1 561 525	885 164	217 893	633 370	497 455	583 096	163 262	446 653	1 181 829
Apurímac	941 466	225 008	96	5 533	84 813	7 145	123 886	115 851	30 514	40 431	211 854	96 335
Arequipa	11 352 718	1 406 753	29 107	1 087 127	2 079 279	176 580	1 242 429	1 662 315	972 958	327 960	476 809	1 891 401
Ayacucho	2 009 850	337 616	196	215 380	173 196	8 322	303 027	273 526	86 143	45 561	323 695	243 188
Cajamarca	5 020 107	990 596	162	994 050	604 711	81 566	355 088	528 541	227 351	152 527	489 315	596 200
Cusco	6 002 365	642 667	548	1 317 279	526 919	100 164	876 442	679 713	352 176	357 097	414 621	734 739
Huancavelica	1 574 753	215 747	421	145 406	49 323	572 601	23 620	113 667	30 866	22 780	196 660	203 662
Huánuco	1 908 448	443 548	70	62 812	197 603	11 080	58 321	307 162	251 192	90 876	254 237	231 547
Ica	6 339 602	951 391	81 232	501 448	1 335 915	118 947	871 399	669 853	498 838	216 564	309 885	784 130
Junín	6 273 626	881 334	1 579	632 072	710 401	305 772	522 730	814 905	705 489	170 332	444 670	1 084 342
La Libertad	9 615 355	1 948 804	22 563	817 802	1 984 764	81 102	789 291	885 717	714 687	277 026	488 669	1 604 930
Lambayeque	5 431 684	477 502	6 371	81 782	644 921	38 687	400 308	1 461 613	679 805	170 788	361 104	1 108 803
Lima	108 673 350	3 569 159	210 557	822 485	19 914 787	2 159 054	5 842 494	21 837 813	12 465 241	5 526 445	5 771 854	30 553 461
Loreto	3 868 051	526 043	25 179	161 395	473 162	90 870	339 493	657 662	309 661	240 730	446 736	597 120
Madre de Dios	828 532	65 012	547	357 255	32 159	2 655	20 519	74 144	52 136	39 859	73 077	111 169
Moquegua	2 381 952	126 415	29 983	446 178	546 634	174 705	389 737	146 046	89 849	31 695	132 803	267 907
Pasco	1 841 206	187 866	177	825 145	69 472	88 986	106 157	155 991	56 696	30 115	126 580	194 021
Piura	8 099 733	618 445	421 596	464 297	1 552 889	126 716	711 101	1 383 547	655 326	306 011	510 580	1 349 225
Puno	4 252 423	710 323	18 052	237 876	492 827	71 152	314 258	555 362	488 762	125 388	472 883	765 540
San Martín	2 571 951	740 530	800	77	362 991	14 840	153 161	326 375	157 213	129 026	309 037	377 901
Tacna	2 633 908	178 649	192	335 545	253 210	18 318	203 700	413 433	380 907	105 785	199 799	544 370
Tumbes	942 625	84 723	36 450	1 290	50 957	12 411	71 957	154 118	170 903	38 978	119 644	201 194
Ucayali	1 961 026	301 820	10 676	27 874	263 038	48 843	128 212	387 638	180 831	132 782	194 163	285 149
Valor Agregado Bruto	**202 527 048**	**16 515 597**	**1 019 068**	**11 106 105**	**33 409 865**	**4 535 770**	**14 565 895**	**34 220 661**	**20 256 811**	**8 778 425**	**12 950 422**	**45 168 429**
Impuestos a la Producción	17 970 519											
Derechos de Importación	4 120 276											
Producto Bruto Interno	**224 617 843**											

Fuente: Instituto Nacional de Estadística e Informática.
Con información disponible a julio de 2013

Cuadro Nº 132
Año 2011 : Producto Bruto Interno por Actividades Económicas, según Departamentos
Valores a Precios Constantes de 1994
(Estructura porcentual)

Departamentos	Total	Agricultura, Caza y Silvic.	Pesca	Minería	Manu-factura	Electricidad y Agua	Cons-trucción	Comercio	Transportes y Comunicaciones	Restaurantes y Hoteles	Servicios Gubernamentales	Otros Servicios
Amazonas	0,6	2,8	0,0	0,0	0,4	0,2	0,6	0,3	0,6	0,4	1,4	0,4
Ancash	3,0	2,6	12,0	14,1	2,6	4,8	4,3	1,5	2,9	1,9	3,4	2,6
Apurímac	0,4	1,4	0,0	0,0	0,3	0,2	0,9	0,3	0,2	0,5	1,6	0,2
Arequipa	5,1	8,5	2,9	9,8	6,2	3,9	8,5	4,9	4,8	3,7	3,7	4,2
Ayacucho	0,9	2,0	0,0	1,9	0,5	0,2	2,1	0,8	0,4	0,5	2,5	0,5
Cajamarca	2,2	6,0	0,0	9,0	1,8	1,8	2,4	1,5	1,1	1,7	3,8	1,3
Cusco	2,7	3,9	0,1	11,9	1,6	2,2	6,0	2,0	1,7	4,1	3,2	1,6
Huancavelica	0,7	1,3	0,0	1,3	0,1	12,6	0,2	0,3	0,2	0,3	1,5	0,5
Huánuco	0,8	2,7	0,0	0,6	0,6	0,2	0,4	0,9	1,2	1,0	2,0	0,5
Ica	2,8	5,8	8,0	4,5	4,0	2,6	6,0	2,0	2,5	2,5	2,4	1,7
Junín	2,8	5,3	0,2	5,7	2,1	6,7	3,6	2,4	3,5	1,9	3,4	2,4
La Libertad	4,3	11,8	2,2	7,4	5,9	1,8	5,4	2,6	3,5	3,2	3,8	3,6
Lambayeque	2,4	2,9	0,6	0,7	1,9	0,9	2,7	4,3	3,4	1,9	2,8	2,5
Lima	48,4	21,6	20,7	7,4	59,6	47,6	40,1	63,8	61,5	63,0	44,6	67,6
Loreto	1,7	3,2	2,5	1,5	1,4	2,0	2,3	1,9	1,5	2,7	3,4	1,3
Madre de Dios	0,4	0,4	0,1	3,2	0,1	0,1	0,1	0,2	0,3	0,5	0,6	0,2
Moquegua	1,1	0,8	2,9	4,0	1,6	3,9	2,7	0,4	0,4	0,4	1,0	0,6
Pasco	0,8	1,1	0,0	7,4	0,2	2,0	0,7	0,5	0,3	0,3	1,0	0,4
Piura	3,6	3,7	41,4	4,2	4,6	2,8	4,9	4,0	3,2	3,5	3,9	3,0
Puno	1,9	4,3	1,8	2,1	1,5	1,6	2,2	1,6	2,4	1,4	3,7	1,7
San Martín	1,1	4,5	0,1	0,0	1,1	0,3	1,1	1,0	0,8	1,5	2,4	0,8
Tacna	1,2	1,1	0,0	3,0	0,8	0,4	1,4	1,2	1,9	1,2	1,5	1,2
Tumbes	0,4	0,5	3,6	0,0	0,2	0,3	0,5	0,5	0,8	0,4	0,9	0,4
Ucayali	0,9	1,8	1,0	0,3	0,8	1,1	0,9	1,1	0,9	1,5	1,5	0,6
Valor Agregado Bruto	**90,2**	**100,0**	**100,0**	**100,0**	**100,0**	**100,0**	**100,0**	**100,0**	**100,0**	**100,0**	**100,0**	**100,0**
Impuestos a la Producción	8,0											
Derechos de Importación	1,8											
Producto Bruto Interno	**100,0**											

Nota: Las diferencias a nivel de décimas que pudieran presentarse en la Estructura Porcentual se deben al redondeo de cifras.
Fuente: Instituto Nacional de Estadística e Informática.
Con información disponible a julio de 2013

Cuadro Nº 133
Año 2011 : Producto Bruto Interno por Actividades Económicas, según Departamentos
Valores a Precios Constantes de 1994
(Variación porcentual del índice de volumen físico)

Departamentos	Total	Agricultura, Caza y Silvic.	Pesca	Minería	Manu-factura	Electricidad y Agua	Cons-trucción	Comercio	Transportes y Comunicaciones	Restaurantes y Hoteles	Servicios Gubernamentales	Otros Servicios
Amazonas	6,1	-0,1	-10,0	2,5	-1,2	6,0	76,6	7,6	4,9	7,6	8,0	6,2
Ancash	1,1	2,8	45,8	-9,5	6,5	0,3	-6,8	8,5	5,0	5,2	5,9	7,2
Apurímac	8,3	7,8	-26,2	2,5	4,5	7,7	20,0	7,0	6,0	9,8	6,1	6,4
Arequipa	4,8	3,5	2,5	-1,1	3,5	10,9	2,4	7,7	6,5	12,3	4,7	7,5
Ayacucho	1,7	-6,3	120,2	1,5	4,1	2,8	-5,1	7,5	7,7	9,8	6,4	6,2
Cajamarca	3,0	1,4	13,3	-1,7	3,2	0,0	2,0	7,5	6,0	4,6	7,0	5,9
Cusco	12,8	13,8	22,0	30,9	3,2	4,9	9,0	8,1	8,6	13,6	8,7	6,5
Huancavelica	5,8	31,0	71,1	-3,1	3,3	0,8	-21,0	6,8	5,9	7,0	8,7	7,3
Huánuco	6,3	9,5	-15,7	-7,5	4,2	3,6	8,6	6,7	6,9	5,5	5,6	6,0
Ica	5,6	8,7	123,3	18,7	1,9	29,7	-7,6	8,5	6,1	4,9	4,6	7,1
Junín	6,3	15,6	8,7	-9,9	6,5	13,0	4,7	6,9	5,8	10,7	9,9	7,1
La Libertad	4,6	4,8	-0,2	-4,0	3,5	13,9	0,5	8,8	7,3	10,8	7,1	7,2
Lambayeque	5,7	-5,3	5,6	2,5	2,4	3,3	9,0	8,7	6,5	10,6	5,9	6,8
Lima	8,2	5,0	110,6	8,1	7,4	12,3	3,8	8,7	13,3	9,4	3,5	7,9
Loreto	8,0	-3,2	-34,2	-8,6	5,3	3,1	67,3	7,8	11,2	5,5	9,1	7,1
Madre de Dios	11,2	3,2	9,6	18,9	1,6	11,7	-17,9	7,3	8,2	12,2	11,8	7,3
Moquegua	-3,9	15,3	-4,3	-16,0	-2,0	-16,3	-5,0	7,7	8,1	10,5	1,8	6,3
Pasco	0,9	15,2	-27,8	-4,9	6,5	19,7	-13,0	5,9	5,4	4,1	4,7	6,7
Piura	7,5	-3,6	14,2	0,3	9,8	6,8	5,7	9,9	8,2	13,8	8,6	7,8
Puno	4,7	3,5	46,9	-9,1	1,5	18,0	7,0	7,0	5,6	7,7	5,7	6,9
San Martín	5,3	6,0	24,8	4,1	8,4	-32,5	-14,4	8,6	6,0	6,9	8,2	7,6
Tacna	4,5	10,7	111,0	-5,2	4,6	1,6	3,6	7,5	6,3	6,9	2,5	6,2
Tumbes	7,1	14,4	7,2	2,5	4,8	-3,9	-0,2	7,9	8,4	7,9	7,0	6,3
Ucayali	0,1	-16,8	26,0	-16,2	1,8	-24,6	-6,7	8,2	8,7	10,3	7,3	6,8
Valor Agregado Bruto	**6,8**	**4,4**	**31,5**	**0,2**	**6,0**	**7,5**	**3,0**	**8,5**	**10,7**	**9,4**	**5,3**	**7,6**
Impuestos a la Producción	6,8											
Derechos de Importación	14,2											
Producto Bruto Interno	**6,9**											

Fuente: Instituto Nacional de Estadística e Informática.
Con información disponible a julio de 2013

Cuadro Nº 134
Año 2011 : Producto Bruto Interno por Actividades Económicas, según Departamentos
Valores a Precios Corrientes
(Miles de nuevos soles)

Departamentos	Total	Agricultura, Caza y Silvic.	Pesca	Minería	Manu-factura	Electricidad y Agua	Cons-trucción	Comercio	Transportes y Comunicaciones	Restaurantes y Hoteles	Servicios Gubernamentales	Otros Servicios
Amazonas	2 644 565	899 731	242	10 146	198 165	13 207	181 644	282 278	229 478	78 821	391 081	359 772
Ancash	20 464 609	781 135	308 250	8 207 953	2 507 998	437 001	1 632 823	1 140 040	1 356 546	342 630	1 077 040	2 673 193
Apurímac	1 974 150	345 081	216	15 202	150 105	14 667	301 514	282 885	61 774	83 864	490 638	228 204
Arequipa	26 230 329	1 836 600	113 272	4 653 572	4 010 277	330 347	3 340 447	3 662 045	2 195 034	729 801	1 153 672	4 205 262
Ayacucho	5 128 198	494 377	488	1 441 910	331 259	18 173	754 990	580 441	171 381	95 234	739 131	500 814
Cajamarca	13 295 085	1 757 236	517	4 926 338	1 074 047	151 607	879 629	1 146 289	511 308	328 149	1 155 363	1 364 602
Cusco	17 224 015	1 313 012	1 321	6 212 416	965 022	220 012	2 448 049	1 781 347	771 428	743 594	1 148 826	1 618 988
Huancavelica	3 663 193	367 849	1 079	779 514	97 262	1 065 523	54 986	275 068	63 074	48 399	469 626	440 813
Huánuco	4 061 991	740 931	178	272 729	373 976	24 179	129 607	729 475	509 403	192 186	603 682	485 645
Ica	15 657 335	1 802 083	177 145	3 009 942	2 796 947	227 054	2 310 628	1 405 404	984 117	473 491	732 794	1 737 730
Junín	13 899 946	1 580 844	4 238	1 966 529	1 173 377	553 414	1 349 405	1 914 890	1 508 254	363 024	1 081 624	2 404 347
La Libertad	23 405 729	3 627 843	60 425	4 525 909	3 833 061	152 604	1 883 429	2 178 313	1 713 504	595 659	1 211 513	3 623 469
Lambayeque	11 851 710	1 015 925	18 018	211 096	1 357 005	82 157	961 471	3 159 925	1 431 939	359 009	834 581	2 420 584
Lima	220 470 303	5 826 610	127 910	2 852 754	39 094 663	4 122 794	12 616 236	37 844 662	25 681 050	11 763 798	13 085 949	67 453 877
Loreto	8 999 070	723 794	47 664	1 491 927	971 966	151 219	752 853	1 460 104	605 491	494 387	969 200	1 330 465
Madre de Dios	3 028 157	141 579	1 265	1 988 408	59 854	5 526	47 937	179 081	103 796	81 106	171 171	248 434
Moquegua	7 785 517	91 330	89 573	3 143 250	1 878 067	332 983	848 934	310 792	168 873	66 227	295 658	559 830
Pasco	5 675 175	301 440	460	3 497 015	114 054	176 536	262 602	392 553	134 836	62 882	315 098	417 699
Piura	22 367 323	1 256 075	2 344 190	3 048 665	3 876 212	245 091	1 911 795	3 159 092	1 521 832	663 322	1 305 625	3 035 424
Puno	10 534 541	1 345 579	47 898	1 506 242	934 534	134 099	763 280	1 441 290	1 147 098	269 771	1 191 272	1 753 478
San Martín	5 489 288	1 631 745	3 012	164	608 438	26 289	374 359	741 786	331 875	277 924	674 920	818 776
Tacna	6 953 152	267 617	1 765	2 222 015	518 975	34 870	496 803	798 747	775 979	230 247	434 911	1 171 223
Tumbes	2 239 453	221 328	133 131	2 945	102 880	23 978	165 650	401 424	369 842	81 182	299 297	437 796
Ucayali	4 234 318	352 468	29 306	234 621	532 522	90 685	333 031	942 105	369 638	275 609	461 680	612 653
Valor Agregado Bruto	**457 277 152**	**28 722 212**	**3 511 563**	**56 221 262**	**67 560 666**	**8 634 015**	**34 802 102**	**66 210 036**	**42 717 550**	**18 700 316**	**30 294 352**	**99 903 078**
Impuestos a la Producción	39 122 928											
Derechos de Importación	1 380 348											
Producto Bruto Interno	**497 780 428**											

Fuente: Instituto Nacional de Estadística e Informática.
Con información disponible a julio de 2013

Cuadro Nº 135
Año 2011 : Producto Bruto Interno por Actividades Económicas, según Departamentos
Valores a Precios Corrientes
(Estructura porcentual)

Departamentos	Total	Agricultura, Caza y Silvic.	Pesca	Minería	Manu-factura	Electricidad y Agua	Cons-trucción	Comercio	Transportes y Comunicaciones	Restaurantes y Hoteles	Servicios Gubernamentales	Otros Servicios
Amazonas	0,5	3,1	0,0	0,0	0,3	0,2	0,5	0,4	0,5	0,4	1,3	0,4
Ancash	4,1	2,7	8,8	14,6	3,7	5,1	4,7	1,7	3,2	1,8	3,6	2,7
Apurímac	0,4	1,2	0,0	0,0	0,2	0,2	0,9	0,4	0,1	0,4	1,6	0,2
Arequipa	5,3	6,4	3,2	8,3	5,9	3,8	9,6	5,5	5,1	3,9	3,8	4,2
Ayacucho	1,0	1,7	0,0	2,6	0,5	0,2	2,2	0,9	0,4	0,5	2,4	0,5
Cajamarca	2,7	6,1	0,0	8,8	1,6	1,8	2,5	1,7	1,2	1,8	3,8	1,4
Cusco	3,5	4,6	0,0	11,0	1,4	2,5	7,0	2,7	1,8	4,0	3,8	1,6
Huancavelica	0,7	1,3	0,0	1,4	0,1	12,3	0,2	0,4	0,1	0,3	1,6	0,4
Huánuco	0,8	2,6	0,0	0,5	0,6	0,3	0,4	1,1	1,2	1,0	2,0	0,5
Ica	3,1	6,3	5,0	5,4	4,1	2,6	6,6	2,1	2,3	2,5	2,4	1,7
Junín	2,8	5,5	0,1	3,5	1,7	6,4	3,9	2,9	3,5	1,9	3,6	2,4
La Libertad	4,7	12,6	1,7	8,1	5,7	1,8	5,4	3,3	4,0	3,2	4,0	3,6
Lambayeque	2,4	3,5	0,5	0,4	2,0	1,0	2,8	4,8	3,4	1,9	2,8	2,4
Lima	44,3	20,3	3,6	5,1	57,9	47,8	36,3	57,2	60,1	62,9	43,2	67,5
Loreto	1,8	2,5	1,4	2,7	1,4	1,8	2,2	2,2	1,4	2,6	3,2	1,3
Madre de Dios	0,6	0,5	0,0	3,5	0,1	0,1	0,1	0,3	0,2	0,4	0,6	0,2
Moquegua	1,6	0,3	2,6	5,6	2,8	3,9	2,4	0,5	0,4	0,4	1,0	0,6
Pasco	1,1	1,0	0,0	6,2	0,2	2,0	0,8	0,6	0,3	0,3	1,0	0,4
Piura	4,5	4,4	66,8	5,4	5,7	2,8	5,5	4,8	3,6	3,5	4,3	3,0
Puno	2,1	4,7	1,4	2,7	1,4	1,6	2,2	2,2	2,7	1,4	3,9	1,8
San Martín	1,1	5,7	0,1	0,0	0,9	0,3	1,1	1,1	0,8	1,5	2,2	0,8
Tacna	1,4	0,9	0,1	4,0	0,8	0,4	1,4	1,2	1,8	1,2	1,4	1,2
Tumbes	0,4	0,8	3,8	0,0	0,2	0,3	0,5	0,6	0,9	0,4	1,0	0,4
Ucayali	0,9	1,2	0,8	0,4	0,8	1,1	1,0	1,4	0,9	1,5	1,5	0,6
Valor Agregado Bruto	**91,9**	**100,0**	**100,0**	**100,0**	**100,0**	**100,0**	**100,0**	**100,0**	**100,0**	**100,0**	**100,0**	**100,0**
Impuestos a la Producción	7,9											
Derechos de Importación	0,3											
Producto Bruto Interno	**100,0**											

Nota: Las diferencias a nivel de décimas que pudieran presentarse en la Estructura Porcentual se deben al redondeo de cifras.
Fuente: Instituto Nacional de Estadística e Informática.
Con información disponible a julio de 2013

Cuadro Nº 136
Año 2011 : Producto Bruto Interno por Actividades Económicas, según Departamentos
Valores a Precios Corrientes
(Variación porcentual del índice de precios)

Departamentos	Total	Agricultura, Caza y Silvic.	Pesca	Minería	Manu-factura	Electricidad y Agua	Cons-trucción	Comercio	Transportes y Comunicaciones	Restaurantes y Hoteles	Servicios Gubernamentales	Otros Servicios
Amazonas	8,1	17,4	-0,8	1,0	8,8	-2,8	3,3	2,2	1,2	3,0	2,4	1,8
Ancash	7,8	5,9	-7,4	19,9	7,6	5,0	3,8	1,7	7,6	2,8	3,1	2,0
Apurímac	3,0	5,1	3,7	1,1	3,7	3,1	3,2	2,8	0,3	2,8	1,5	1,8
Arequipa	5,7	-1,2	2,6	20,8	4,8	-3,2	4,3	2,1	6,1	8,4	5,2	2,4
Ayacucho	11,3	5,0	-1,1	36,0	9,6	4,0	2,4	3,3	4,9	2,0	2,3	2,6
Cajamarca	11,0	16,2	-3,5	23,5	6,1	3,5	2,6	2,7	6,6	3,7	2,4	1,7
Cusco	6,6	19,8	9,3	1,8	4,9	4,3	4,2	1,8	2,4	4,4	3,8	2,2
Huancavelica	6,6	3,1	7,6	28,3	7,1	4,4	3,4	2,8	1,8	2,7	1,5	2,1
Huánuco	2,8	3,0	5,0	14,8	5,0	2,6	3,2	2,5	2,0	1,4	1,8	2,3
Ica	11,9	10,1	9,1	48,8	9,6	2,3	3,5	2,2	1,8	4,6	3,7	2,5
Junín	2,9	18,1	8,7	5,0	2,7	3,6	2,4	1,3	0,8	3,3	2,3	2,0
La Libertad	8,1	9,4	-4,4	31,8	5,8	6,6	3,2	2,6	2,0	3,3	2,8	2,2
Lambayeque	4,4	12,2	7,0	4,1	7,0	2,4	3,9	1,6	7,4	2,5	3,8	2,0
Lima	3,2	4,4	21,7	25,3	6,1	3,5	3,3	3,0	1,0	3,6	1,6	2,1
Loreto	5,2	17,8	19,4	19,6	4,4	-1,4	2,9	3,6	1,5	0,8	2,3	2,0
Madre de Dios	19,4	8,2	5,2	26,0	6,0	3,6	2,3	2,3	0,5	3,1	1,0	2,2
Moquegua	6,8	18,4	2,7	17,6	11,2	6,3	2,7	3,6	4,3	3,7	3,6	2,3
Pasco	18,1	10,3	4,0	33,0	4,5	3,2	2,9	2,0	2,7	1,5	2,3	2,3
Piura	8,5	7,1	22,1	18,5	11,0	4,4	4,3	2,4	7,4	5,5	4,4	2,0
Puno	6,5	16,8	9,2	24,4	4,0	0,6	4,2	1,0	6,2	3,7	4,0	1,9
San Martín	8,0	23,4	6,4	1,0	7,8	-3,1	3,3	2,3	0,1	3,0	2,4	2,0
Tacna	6,0	3,6	2,0	18,1	5,5	1,5	3,7	1,6	9,1	4,3	3,6	2,1
Tumbes	3,6	13,7	-0,6	1,9	6,3	3,0	2,2	1,5	3,2	2,6	4,4	2,1
Ucayali	7,0	12,7	6,1	31,7	5,9	5,8	3,7	3,0	5,0	2,7	3,9	1,9
Valor Agregado Bruto	**5,2**	**10,1**	**4,3**	**20,6**	**6,4**	**3,5**	**3,3**	**2,6**	**2,3**	**3,7**	**2,5**	**2,1**
Impuestos a la Producción	2,9											
Derechos de Importación	-32,9											
Producto Bruto Interno	**4,8**											

Fuente: Instituto Nacional de Estadística e Informática.
Con información disponible a julio de 2013

Cuadro Nº 137
Año 2012 : Producto Bruto Interno por Actividades Económicas, según Departamentos
Valores a Precios Constantes de 1994
(Miles de nuevos soles)

Departamentos	Total	Agricultura, Caza y Silvic.	Pesca	Minería	Manu-factura	Electricidad y Agua	Cons-trucción	Comercio	Transportes y Comunicaciones	Restaurantes y Hoteles	Servicios Gubernamentales	Otros Servicios
Amazonas	1 461 940	484 561	102	4 615	122 991	8 083	194 147	127 430	123 186	39 771	186 650	170 404
Ancash	7 019 212	431 100	81 028	1 835 799	857 100	230 722	525 671	533 330	613 219	179 253	481 114	1 250 876
Apurímac	1 053 112	253 045	115	5 710	85 494	7 187	180 603	125 031	32 815	44 230	218 131	100 751
Arequipa	12 336 720	1 508 497	23 010	1 066 153	2 130 385	196 860	1 712 024	1 783 315	1 049 458	354 680	492 369	2 019 969
Ayacucho	2 263 473	425 517	257	231 484	174 165	8 315	397 184	292 609	92 064	49 884	332 857	259 137
Cajamarca	5 278 870	999 077	207	1 056 580	594 123	94 703	447 163	556 852	239 405	158 855	507 399	624 506
Cusco	6 314 792	647 992	796	1 266 389	504 142	103 345	1 080 878	726 646	371 547	393 364	439 464	780 229
Huancavelica	1 651 768	231 062	425	133 250	49 947	596 717	35 291	121 488	33 036	24 322	207 578	218 652
Huánuco	2 076 727	491 929	93	64 468	201 353	10 859	84 832	329 544	269 355	99 417	278 718	246 159
Ica	6 614 435	1 044 849	42 535	530 281	1 338 403	123 632	896 137	715 120	532 193	235 174	319 866	836 245
Junín	6 635 387	896 389	2 701	658 344	731 226	312 143	612 867	875 093	742 321	185 973	459 745	1 158 585
La Libertad	10 205 808	2 016 759	29 740	916 849	2 081 510	72 165	857 233	951 822	754 028	303 527	513 227	1 708 948
Lambayeque	5 904 460	516 605	6 393	84 394	666 041	39 097	526 577	1 572 559	744 634	187 228	373 250	1 187 682
Lima	115 207 952	3 698 176	174 208	776 630	20 173 525	2 300 134	6 302 842	23 347 963	13 622 223	6 046 295	6 030 396	32 735 560
Loreto	4 024 546	541 713	15 757	146 497	495 861	89 478	321 137	706 992	339 673	259 141	472 783	635 514
Madre de Dios	688 459	63 945	703	193 507	31 990	2 560	19 359	79 689	55 961	43 215	78 091	119 439
Moquegua	2 499 640	132 052	27 176	473 942	530 566	151 136	472 549	155 070	95 523	33 486	142 920	285 220
Pasco	1 908 558	176 220	131	843 993	68 440	89 369	128 399	166 789	60 301	31 775	135 467	207 674
Piura	8 694 545	703 478	428 643	462 802	1 634 296	134 772	836 320	1 490 852	706 736	327 523	525 109	1 444 014
Puno	4 469 220	712 074	24 807	235 119	501 116	68 358	379 589	595 620	515 159	135 625	488 346	813 407
San Martín	2 756 097	752 227	1 282	78	366 715	16 231	238 221	350 823	165 487	138 478	320 232	406 323
Tacna	2 773 672	190 990	378	334 132	249 680	20 252	235 485	441 824	401 256	113 641	204 904	581 130
Tumbes	1 007 231	81 574	30 667	1 331	50 508	11 324	96 486	164 205	183 006	42 592	130 309	215 229
Ucayali	2 188 412	383 697	9 949	37 848	261 734	92 468	140 103	413 286	192 613	147 713	202 717	306 284
Valor Agregado Bruto	**215 035 036**	**17 383 528**	**901 103**	**11 360 195**	**33 901 311**	**4 779 910**	**16 721 097**	**36 623 952**	**21 935 199**	**9 575 162**	**13 541 642**	**48 311 937**
Impuestos a la Producción	18 878 030											
Derechos de Importación	4 923 344											
Producto Bruto Interno	**238 836 410**											

Fuente: Instituto Nacional de Estadística e Informática.
Con información disponible a julio de 2013

Cuadro Nº 138
Año 2012 : Producto Bruto Interno por Actividades Económicas, según Departamentos
Valores a Precios Constantes de 1994
(Estructura porcentual)

Departamentos	Total	Agricultura, Caza y Silvic.	Pesca	Minería	Manu-factura	Electricidad y Agua	Cons-trucción	Comercio	Transportes y Comunicaciones	Restaurantes y Hoteles	Servicios Gubernamentales	Otros Servicios
Amazonas	0,6	2,8	0,0	0,0	0,4	0,2	1,2	0,3	0,6	0,4	1,4	0,4
Ancash	2,9	2,5	9,0	16,2	2,5	4,8	3,1	1,5	2,8	1,9	3,6	2,6
Apurímac	0,4	1,5	0,0	0,1	0,3	0,2	1,1	0,3	0,1	0,5	1,6	0,2
Arequipa	5,2	8,7	2,6	9,4	6,3	4,1	10,2	4,9	4,8	3,7	3,6	4,2
Ayacucho	0,9	2,4	0,0	2,0	0,5	0,2	2,4	0,8	0,4	0,5	2,5	0,5
Cajamarca	2,2	5,7	0,0	9,3	1,8	2,0	2,7	1,5	1,1	1,7	3,7	1,3
Cusco	2,6	3,7	0,1	11,1	1,5	2,2	6,5	2,0	1,7	4,1	3,2	1,6
Huancavelica	0,7	1,3	0,0	1,2	0,1	12,5	0,2	0,3	0,2	0,3	1,5	0,5
Huánuco	0,9	2,8	0,0	0,6	0,6	0,2	0,5	0,9	1,2	1,0	2,1	0,5
Ica	2,8	6,0	4,7	4,7	3,9	2,6	5,4	2,0	2,4	2,5	2,4	1,7
Junín	2,8	5,2	0,3	5,8	2,2	6,5	3,7	2,4	3,4	1,9	3,4	2,4
La Libertad	4,3	11,6	3,3	8,1	6,1	1,5	5,1	2,6	3,4	3,2	3,8	3,5
Lambayeque	2,5	3,0	0,7	0,7	2,0	0,8	3,1	4,3	3,4	2,0	2,8	2,5
Lima	48,2	21,3	19,3	6,8	59,5	48,1	37,7	63,8	62,1	63,1	44,5	67,8
Loreto	1,7	3,1	1,7	1,3	1,5	1,9	1,9	1,9	1,5	2,7	3,5	1,3
Madre de Dios	0,3	0,4	0,1	1,7	0,1	0,1	0,1	0,2	0,3	0,5	0,6	0,2
Moquegua	1,0	0,8	3,0	4,2	1,6	3,2	2,8	0,4	0,4	0,3	1,1	0,6
Pasco	0,8	1,0	0,0	7,4	0,2	1,9	0,8	0,5	0,3	0,3	1,0	0,4
Piura	3,6	4,0	47,6	4,1	4,8	2,8	5,0	4,1	3,2	3,4	3,9	3,0
Puno	1,9	4,1	2,8	2,1	1,5	1,4	2,3	1,6	2,3	1,4	3,6	1,7
San Martín	1,2	4,3	0,1	0,0	1,1	0,3	1,4	1,0	0,8	1,4	2,4	0,8
Tacna	1,2	1,1	0,0	2,9	0,7	0,4	1,4	1,2	1,8	1,2	1,5	1,2
Tumbes	0,4	0,5	3,4	0,0	0,1	0,2	0,6	0,4	0,8	0,4	1,0	0,4
Ucayali	0,9	2,2	1,1	0,3	0,8	1,9	0,8	1,1	0,9	1,5	1,5	0,6
Valor Agregado Bruto	**90,0**	**100,0**	**100,0**	**100,0**	**100,0**	**100,0**	**100,0**	**100,0**	**100,0**	**100,0**	**100,0**	**100,0**
Impuestos a la Producción	7,9											
Derechos de Importación	2,1											
Producto Bruto Interno	**100,0**											

Nota: Las diferencias a nivel de décimas que pudieran presentarse en la Estructura Porcentual se deben al redondeo de cifras.
Fuente: Instituto Nacional de Estadística e Informática.
Con información disponible a julio de 2013

Cuadro Nº 139
Año 2012 : Producto Bruto Interno por Actividades Económicas, según Departamentos
Valores a Precios Constantes de 1994
(Variación porcentual del índice de volumen físico)

Departamentos	Total	Agricultura, Caza y Silvic.	Pesca	Minería	Manu-factura	Electricidad y Agua	Cons-trucción	Comercio	Transportes y Comunicaciones	Restaurantes y Hoteles	Servicios Gubernamentales	Otros Servicios
Amazonas	13,9	5,6	3,0	3,2	1,9	9,8	127,9	7,8	6,0	9,2	6,6	6,3
Ancash	4,5	1,1	-33,8	17,6	-3,2	5,9	-17,0	7,2	5,2	9,8	7,7	5,8
Apurímac	11,9	12,5	19,8	3,2	0,8	0,6	45,8	7,9	7,5	9,4	3,0	4,6
Arequipa	8,7	7,2	-20,9	-1,9	2,5	11,5	37,8	7,3	7,9	8,1	3,3	6,8
Ayacucho	12,6	26,0	31,1	7,5	0,6	-0,1	31,1	7,0	6,9	9,5	2,8	6,6
Cajamarca	5,2	0,9	27,8	6,3	-1,8	16,1	25,9	5,4	5,3	4,1	3,7	4,7
Cusco	5,2	0,8	45,3	-3,9	-4,3	3,2	23,3	6,9	5,5	10,2	6,0	6,2
Huancavelica	4,9	7,1	1,0	-8,4	1,3	4,2	49,4	6,9	7,0	6,8	5,6	7,4
Huánuco	8,8	10,9	32,9	2,6	1,9	-2,0	45,5	7,3	7,2	9,4	9,6	6,3
Ica	4,3	9,8	-47,6	5,7	0,2	3,9	2,8	6,8	6,7	8,6	3,2	6,6
Junín	5,8	1,7	71,1	4,2	2,9	2,1	17,2	7,4	5,2	9,2	3,4	6,8
La Libertad	6,1	3,5	31,8	12,1	4,9	-11,0	8,6	7,5	5,5	9,6	5,0	6,5
Lambayeque	8,7	8,2	0,3	3,2	3,3	1,1	31,5	7,6	9,5	9,6	3,4	7,1
Lima	6,0	3,6	-17,3	-5,6	1,3	6,5	7,9	6,9	9,3	9,4	4,5	7,1
Loreto	4,0	3,0	-37,4	-9,2	4,8	-1,5	-5,4	7,5	9,7	7,6	5,8	6,4
Madre de Dios	-16,9	-1,6	28,5	-45,8	-0,5	-3,6	-5,7	7,5	7,3	8,4	6,9	7,4
Moquegua	4,9	4,5	-9,4	6,2	-2,9	-13,5	21,2	6,2	6,3	5,7	7,6	6,5
Pasco	3,7	-6,2	-26,0	2,3	-1,5	0,4	21,0	6,9	6,4	5,5	7,0	7,0
Piura	7,3	13,7	1,7	-0,3	5,2	6,4	17,6	7,8	7,8	7,0	2,8	7,0
Puno	5,1	0,2	37,4	-1,2	1,7	-3,9	20,8	7,2	5,4	8,2	3,3	6,3
San Martín	7,2	1,6	60,3	1,3	1,0	9,4	55,5	7,5	5,3	7,3	3,6	7,5
Tacna	5,3	6,9	96,9	-0,4	-1,4	10,6	15,6	6,9	5,3	7,4	2,6	6,8
Tumbes	6,9	-3,7	-15,9	3,2	-0,9	-8,8	34,1	6,5	7,1	9,3	8,9	7,0
Ucayali	11,6	27,1	-6,8	35,8	-0,5	89,3	9,3	6,6	6,5	11,2	4,4	7,4
Valor Agregado Bruto	**6,2**	**5,3**	**-11,6**	**2,3**	**1,5**	**5,4**	**14,8**	**7,0**	**8,3**	**9,1**	**4,6**	**7,0**
Impuestos a la Producción	5,0											
Derechos de Importación	19,5											
Producto Bruto Interno	**6,3**											

Fuente: Instituto Nacional de Estadística e Informática.
Con información disponible a julio de 2013

Cuadro Nº 140
Año 2012 : Producto Bruto Interno por Actividades Económicas, según Departamentos
Valores a Precios Corrientes
(Miles de nuevos soles)

Departamentos	Total	Agricultura, Caza y Silvic.	Pesca	Minería	Manu-factura	Electricidad y Agua	Cons-trucción	Comercio	Transportes y Comunicaciones	Restaurantes y Hoteles	Servicios Gubernamentales	Otros Servicios
Amazonas	3 144 351	1 000 394	256	10 728	203 185	14 601	422 413	314 624	246 951	88 061	448 472	394 666
Ancash	20 344 415	816 456	205 706	7 924 003	2 216 712	482 033	1 374 418	1 260 563	1 478 415	390 167	1 243 228	2 952 714
Apurímac	2 329 758	404 302	302	16 241	153 388	15 460	450 042	317 986	83 543	95 916	545 317	247 261
Arequipa	28 904 565	2 275 920	73 916	3 910 707	4 017 489	381 298	4 677 219	4 142 850	2 557 377	842 463	1 277 175	4 748 151
Ayacucho	5 752 446	702 195	686	1 356 936	337 378	18 404	1 006 193	645 508	201 700	108 300	820 000	555 146
Cajamarca	14 479 218	1 883 184	668	5 261 541	1 055 950	179 284	1 132 351	1 257 289	572 327	381 496	1 286 221	1 468 907
Cusco	18 039 736	1 351 872	1 930	5 669 021	936 463	239 408	3 068 451	2 007 224	847 566	851 845	1 304 602	1 761 354
Huancavelica	3 791 112	407 850	1 109	613 598	100 124	1 155 541	83 612	300 039	68 852	53 053	524 586	482 748
Huánuco	4 562 696	877 149	252	242 194	389 951	25 176	192 797	812 105	565 195	221 719	706 180	529 978
Ica	15 953 018	2 126 013	79 662	2 336 019	2 737 357	248 167	2 417 337	1 589 585	1 117 962	547 948	813 990	1 938 978
Junín	14 956 800	1 596 653	7 441	1 689 511	1 244 098	585 180	1 606 843	2 143 743	1 811 431	406 297	1 192 727	2 672 876
La Libertad	25 352 617	3 555 554	74 707	5 106 420	4 032 470	142 910	2 078 440	2 459 160	1 803 020	700 025	1 361 253	4 038 658
Lambayeque	13 362 458	1 062 408	16 314	222 649	1 415 833	86 197	1 285 822	3 562 746	1 695 034	411 506	926 118	2 677 831
Lima	241 904 807	6 287 987	84 577	2 261 643	40 427 826	4 580 407	13 821 459	42 437 768	28 506 501	13 461 034	14 671 521	75 364 084
Loreto	9 947 677	853 896	22 597	1 708 653	1 053 514	146 736	725 284	1 640 579	708 874	542 645	1 101 929	1 442 970
Madre de Dios	2 206 650	138 100	1 491	1 092 891	60 338	5 536	45 962	195 578	108 116	91 625	194 120	272 893
Moquegua	7 554 868	105 317	82 304	2 876 311	1 583 636	302 966	1 041 452	344 702	184 413	73 102	342 772	617 893
Pasco	5 428 454	308 604	344	3 032 539	112 979	184 044	322 642	431 153	148 394	67 768	357 574	462 413
Piura	24 530 514	1 556 561	2 198 079	3 087 597	4 172 701	271 239	2 285 511	3 581 885	1 782 265	738 295	1 435 215	3 421 166
Puno	11 359 727	1 513 654	66 017	1 194 889	972 128	133 895	934 901	1 645 918	1 310 170	309 967	1 328 465	1 949 723
San Martín	6 041 055	1 651 337	3 966	174	618 638	31 276	591 678	832 753	355 746	310 647	748 306	896 534
Tacna	7 059 655	297 400	3 504	1 855 341	500 311	40 059	586 005	897 408	843 205	263 666	479 719	1 293 037
Tumbes	2 521 976	219 066	114 227	3 151	102 303	22 451	226 911	454 347	448 271	93 529	351 034	486 686
Ucayali	4 848 142	540 092	27 582	234 816	547 185	181 148	370 089	1 048 157	399 406	319 833	511 617	668 217
Valor Agregado Bruto	**494 376 715**	**31 531 964**	**3 067 637**	**51 707 573**	**68 991 957**	**9 473 416**	**40 747 832**	**74 323 670**	**47 844 734**	**21 370 907**	**33 972 141**	**111 344 884**
Impuestos a la Producción	42 100 778											
Derechos de Importación	1 528 811											
Producto Bruto Interno	**538 006 304**											

Fuente: Instituto Nacional de Estadística e Informática.
Con información disponible a julio de 2013

Cuadro Nº 141
Año 2012 : Producto Bruto Interno por Actividades Económicas, según Departamentos
Valores a Precios Corrientes
(Estructura porcentual)

Departamentos	Total	Agricultura, Caza y Silvic.	Pesca	Minería	Manu-factura	Electricidad y Agua	Cons-trucción	Comercio	Transportes y Comunicaciones	Restaurantes y Hoteles	Servicios Gubernamentales	Otros Servicios
Amazonas	0,6	3,2	0,0	0,0	0,3	0,2	1,0	0,4	0,5	0,4	1,3	0,4
Ancash	3,8	2,6	6,7	15,3	3,2	5,1	3,4	1,7	3,1	1,8	3,7	2,7
Apurímac	0,4	1,3	0,0	0,0	0,2	0,2	1,1	0,4	0,2	0,4	1,6	0,2
Arequipa	5,4	7,2	2,4	7,6	5,8	4,0	11,5	5,6	5,3	3,9	3,8	4,3
Ayacucho	1,1	2,2	0,0	2,6	0,5	0,2	2,5	0,9	0,4	0,5	2,4	0,5
Cajamarca	2,7	6,0	0,0	10,2	1,5	1,9	2,8	1,7	1,2	1,8	3,8	1,3
Cusco	3,4	4,3	0,1	11,0	1,4	2,5	7,5	2,7	1,8	4,0	3,8	1,6
Huancavelica	0,7	1,3	0,0	1,2	0,1	12,2	0,2	0,4	0,1	0,2	1,5	0,4
Huánuco	0,8	2,8	0,0	0,5	0,6	0,3	0,5	1,1	1,2	1,0	2,1	0,5
Ica	3,0	6,7	2,6	4,5	4,0	2,6	5,9	2,1	2,3	2,6	2,4	1,7
Junín	2,8	5,1	0,2	3,3	1,8	6,2	3,9	2,9	3,8	1,9	3,5	2,4
La Libertad	4,7	11,3	2,4	9,9	5,8	1,5	5,1	3,3	3,8	3,3	4,0	3,6
Lambayeque	2,5	3,4	0,5	0,4	2,1	0,9	3,2	4,8	3,5	1,9	2,7	2,4
Lima	45,0	19,9	2,8	4,4	58,6	48,4	33,9	57,1	59,6	63,0	43,2	67,7
Loreto	1,8	2,7	0,7	3,3	1,5	1,5	1,8	2,2	1,5	2,5	3,2	1,3
Madre de Dios	0,4	0,4	0,0	2,1	0,1	0,1	0,1	0,3	0,2	0,4	0,6	0,2
Moquegua	1,4	0,3	2,7	5,6	2,3	3,2	2,6	0,5	0,4	0,3	1,0	0,6
Pasco	1,0	1,0	0,0	5,9	0,2	1,9	0,8	0,6	0,3	0,3	1,1	0,4
Piura	4,6	4,9	71,7	6,0	6,0	2,9	5,6	4,8	3,7	3,5	4,2	3,1
Puno	2,1	4,8	2,2	2,3	1,4	1,4	2,3	2,2	2,7	1,5	3,9	1,8
San Martín	1,1	5,2	0,1	0,0	0,9	0,3	1,5	1,1	0,7	1,5	2,2	0,8
Tacna	1,3	0,9	0,1	3,6	0,7	0,4	1,4	1,2	1,8	1,2	1,4	1,2
Tumbes	0,5	0,7	3,7	0,0	0,1	0,2	0,6	0,6	0,9	0,4	1,0	0,4
Ucayali	0,9	1,7	0,9	0,5	0,8	1,9	0,9	1,4	0,8	1,5	1,5	0,6
Valor Agregado Bruto	**91,9**	**100,0**	**100,0**	**100,0**	**100,0**	**100,0**	**100,0**	**100,0**	**100,0**	**100,0**	**100,0**	**100,0**
Impuestos a la Producción	7,8											
Derechos de Importación	0,3											
Producto Bruto Interno	**100,0**											

Nota: Las diferencias a nivel de décimas que pudieran presentarse en la Estructura Porcentual se deben al redondeo de cifras.
Fuente: Instituto Nacional de Estadística e Informática.
Con información disponible a julio de 2013

Cuadro Nº 142
Año 2012 : Producto Bruto Interno por Actividades Económicas, según Departamentos
Valores a Precios Corrientes
(Variación porcentual del índice de precios)

Departamentos	Total	Agricultura, Caza y Silvic.	Pesca	Minería	Manu-factura	Electricidad y Agua	Cons-trucción	Comercio	Transportes y Comunicaciones	Restaurantes y Hoteles	Servicios Gubernamentales	Otros Servicios
Amazonas	4,4	5,3	2,7	2,5	0,6	0,7	-34,3	3,4	1,5	2,3	7,6	3,2
Ancash	-4,8	3,4	0,8	-17,9	-8,7	4,2	45,3	3,1	3,6	3,7	7,2	4,4
Apurímac	5,5	4,2	16,7	3,5	1,4	4,8	9,1	4,2	25,8	4,5	7,9	3,6
Arequipa	1,4	15,6	-17,5	-14,3	-2,2	3,5	-7,3	5,5	8,0	6,7	7,2	5,7
Ayacucho	-0,4	12,7	7,2	-12,4	1,3	1,4	32,3	4,0	10,1	3,9	7,9	4,0
Cajamarca	3,6	6,3	1,1	0,5	0,1	1,9	-21,6	4,1	6,3	11,6	7,4	2,8
Cusco	-0,4	2,1	0,6	-5,1	1,4	5,5	39,7	5,4	4,1	4,0	7,1	2,5
Huancavelica	-1,3	3,5	1,8	-14,1	1,7	4,1	-79,7	2,1	2,0	2,7	5,8	2,0
Huánuco	3,2	6,7	6,6	-13,5	2,3	6,2	-81,8	3,8	3,5	5,5	6,7	2,7
Ica	-2,3	7,4	-14,1	-26,6	-2,3	5,2	67,3	5,9	6,5	6,6	7,6	4,6
Junín	1,7	-0,7	2,6	-17,5	3,0	3,6	-28,4	4,3	14,1	2,5	6,7	4,0
La Libertad	2,1	-5,3	-6,2	0,6	0,3	5,2	-12,1	5,1	-0,3	7,3	7,0	4,7
Lambayeque	3,7	-3,3	-9,8	2,2	1,0	3,8	-69,1	4,8	8,1	4,6	7,4	3,3
Lima	3,5	4,2	-20,1	-16,0	2,1	4,3	-66,1	4,9	1,6	4,6	7,3	4,3
Loreto	6,2	14,6	-24,2	26,2	3,4	-1,5	-47,5	4,5	6,7	2,0	7,4	1,9
Madre de Dios	-12,3	-0,8	-8,3	1,5	1,3	3,9	-72,8	1,6	-3,0	4,2	6,1	2,2
Moquegua	-7,5	10,4	1,4	-13,9	-13,1	5,2	176,4	4,5	2,7	4,5	7,7	3,7
Pasco	-7,7	9,1	1,0	-15,2	0,6	3,8	-32,0	2,7	3,5	2,1	6,0	3,4
Piura	2,2	8,9	-7,8	1,6	2,3	4,1	-38,5	5,2	8,6	4,0	6,9	5,3
Puno	2,6	12,2	0,3	-19,7	2,3	3,9	-46,3	6,5	8,4	6,2	8,0	4,6
San Martín	2,7	-0,4	-17,8	4,7	0,6	8,8	-48,7	4,4	1,8	4,1	7,0	1,8
Tacna	-3,6	3,9	0,8	-16,1	-2,2	3,9	-36,5	5,1	3,2	6,6	7,6	3,4
Tumbes	5,4	2,8	2,0	3,7	0,3	2,6	-57,8	6,2	13,2	5,4	7,7	3,9
Ucayali	2,6	20,5	1,0	-26,3	3,3	5,5	-64,1	4,4	1,4	4,3	6,1	1,5
Valor Agregado Bruto	**1,8**	**4,3**	**-1,2**	**-10,1**	**0,6**	**4,1**	**-46,4**	**4,9**	**3,4**	**4,8**	**7,2**	**4,2**
Impuestos a la Producción	2,4											
Derechos de Importación	-7,3											
Producto Bruto Interno	**1,6**											

Fuente: Instituto Nacional de Estadística e Informática.
Con información disponible a julio de 2013

2.3. Departamentos, por Años, según Actividades Económicas

INSTITUTO NACIONAL DE ESTADÍSTICA E INFORMÁTICA

DIRECCIÓN NACIONAL DE CENSOS Y ENCUESTAS

DIRECCIÓN EJECUTIVA DE CARTOGRAFÍA Y GEOGRAFÍA

SIGNOS CONVENCIONALES

Capital de Departamento

Límite Departamental

PERÚ

MAPA POLÍTICO

Cuadro Nº 143
PERÚ: Producto Bruto Interno por Años, según Actividades Económicas
Valores a Precios Constantes de 1994
(Miles de nuevos soles)

Actividades	2001	2002	2003	2004	2005	2006	2007P/	2008P/	2009P/	2010P/	2011P/	2012E/
Agricultura, Caza y Silvic.	10 796 275	11 454 720	11 795 409	11 629 502	12 259 378	13 286 428	13 717 635	14 705 903	15 100 263	15 820 001	16 515 597	17 383 528
Pesca	625 650	663 550	595 529	778 643	803 611	822 528	879 036	934 432	894 422	774 960	1 019 068	901 103
Minería	7 262 763	8 132 943	8 578 648	9 031 423	9 789 923	9 926 015	10 195 275	10 972 869	11 054 607	11 088 441	11 106 105	11 360 195
Manufactura	18 118 075	19 146 600	19 830 158	21 300 086	22 887 385	24 606 625	27 337 079	29 824 560	27 752 911	31 504 629	33 409 865	33 901 311
Electricidad y Agua	2 566 402	2 706 292	2 805 204	2 930 597	3 094 386	3 307 452	3 587 670	3 866 532	3 911 616	4 217 819	4 535 770	4 779 910
Construcción	5 699 804	6 136 388	6 412 525	6 712 080	7 275 669	8 349 530	9 737 236	11 339 438	12 036 159	14 134 873	14 565 895	16 721 097
Comercio	17 443 501	18 013 089	18 452 562	19 604 197	20 821 307	23 247 718	25 497 819	28 752 556	28 542 912	31 537 371	34 220 661	36 623 952
Transportes y Comunicaciones	9 510 883	9 858 824	10 345 549	11 010 084	11 949 090	13 047 071	15 513 275	17 070 380	17 131 409	18 295 135	20 256 811	21 935 199
Restaurantes y Hoteles	4 785 893	4 932 208	5 162 175	5 394 116	5 683 708	5 984 255	6 516 542	7 240 188	7 410 116	8 027 335	8 778 425	9 575 162
Servicios Gubernamentales	7 410 051	7 752 376	8 245 960	8 598 025	9 321 129	10 029 393	10 339 146	10 741 830	11 874 056	12 296 962	12 950 422	13 541 642
Otros Servicios	25 473 264	26 526 187	27 604 313	28 618 786	30 075 439	31 939 871	34 430 840	37 372 008	39 172 878	41 975 085	45 168 429	48 311 937
Valor Agregado Bruto	**109 692 561**	**115 323 177**	**119 828 032**	**125 607 539**	**133 961 025**	**144 546 886**	**157 751 553**	**172 820 696**	**174 881 349**	**189 672 611**	**202 527 048**	**215 035 036**
Impuestos a la Producción	9 336 287	9 733 743	10 212 593	10 696 587	11 504 498	12 507 535	13 655 518	15 205 914	15 536 827	16 830 268	17 970 519	18 878 030
Derechos de Importación	2 288 239	2 350 507	2 504 225	2 837 125	3 174 468	3 091 043	2 940 935	3 341 401	2 714 936	3 608 934	4 120 276	4 923 344
Producto Bruto Interno	**121 317 087**	**127 407 427**	**132 544 850**	**139 141 251**	**148 639 991**	**160 145 464**	**174 348 006**	**191 368 011**	**193 133 112**	**210 111 813**	**224 617 843**	**238 836 410**

Fuente: Instituto Nacional de Estadística e Informática.
Con información disponible a julio de 2013

PERÚ: Producto Bruto Interno
Valores a Precios Constantes de 1994
(Miles de nuevos soles)

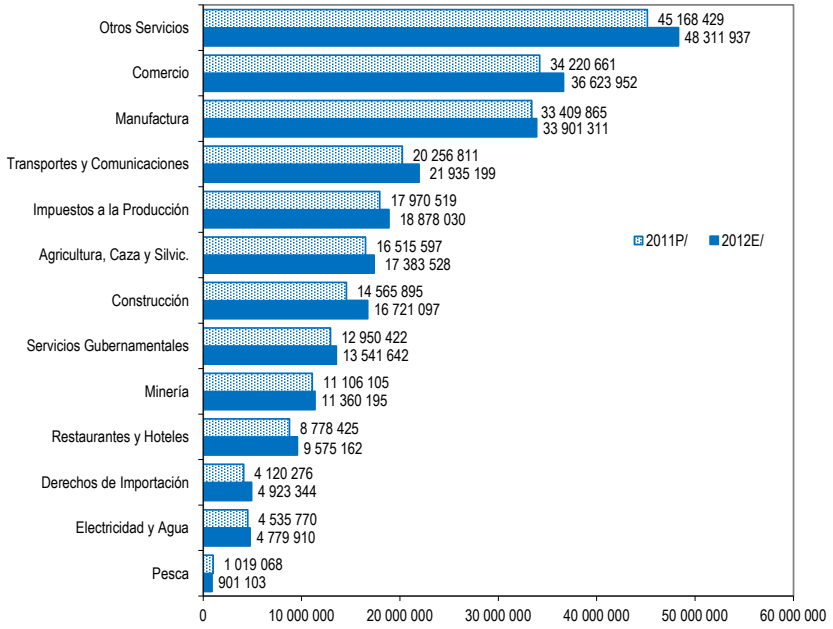

Fuente: Instituto Nacional de Estadística e Informática.

Cuadro Nº 144
PERÚ: Producto Bruto Interno por Años, según Actividades Económicas
Valores a Precios Constantes de 1994
(Estructura porcentual)

Actividades	2001	2002	2003	2004	2005	2006	2007P/	2008P/	2009P/	2010P/	2011P/	2012E/
Agricultura, Caza y Silvic.	8,9	9,0	8,9	8,4	8,2	8,3	7,9	7,7	7,8	7,5	7,4	7,3
Pesca	0,5	0,5	0,4	0,6	0,5	0,5	0,5	0,5	0,5	0,4	0,5	0,4
Minería	6,0	6,4	6,5	6,5	6,6	6,2	5,8	5,7	5,7	5,3	4,9	4,8
Manufactura	14,9	15,0	15,0	15,3	15,4	15,4	15,7	15,6	14,4	15,0	14,9	14,2
Electricidad y Agua	2,1	2,1	2,1	2,1	2,1	2,1	2,1	2,0	2,0	2,0	2,0	2,0
Construcción	4,7	4,8	4,8	4,8	4,9	5,2	5,6	5,9	6,2	6,7	6,5	7,0
Comercio	14,4	14,1	13,9	14,1	14,0	14,5	14,6	15,0	14,8	15,0	15,2	15,3
Transportes y Comunicaciones	7,8	7,7	7,8	7,9	8,0	8,1	8,9	8,9	8,9	8,7	9,0	9,2
Restaurantes y Hoteles	3,9	3,9	3,9	3,9	3,8	3,7	3,7	3,8	3,8	3,8	3,9	4,0
Servicios Gubernamentales	6,1	6,1	6,2	6,2	6,3	6,3	5,9	5,6	6,1	5,9	5,8	5,7
Otros Servicios	21,0	20,8	20,8	20,6	20,2	19,9	19,7	19,5	20,3	20,0	20,1	20,2
Valor Agregado Bruto	**90,4**	**90,5**	**90,4**	**90,3**	**90,1**	**90,3**	**90,5**	**90,3**	**90,5**	**90,3**	**90,2**	**90,0**
Impuestos a la Producción	7,7	7,6	7,7	7,7	7,7	7,8	7,8	7,9	8,0	8,0	8,0	7,9
Derechos de Importación	1,9	1,8	1,9	2,0	2,1	1,9	1,7	1,7	1,4	1,7	1,8	2,1
Producto Bruto Interno	**100,0**	**100,0**	**100,0**	**100,0**	**100,0**	**100,0**	**100,0**	**100,0**	**100,0**	**100,0**	**100,0**	**100,0**

Nota: Las diferencias a nivel de décimas que pudieran presentarse en la Estructura Porcentual se deben al redondeo de cifras.
Fuente: Instituto Nacional de Estadística e Informática.
Con información disponible a julio de 2013

Cuadro Nº 145
PERÚ: Producto Bruto Interno por Años, según Actividades Económicas
Valores a Precios Constantes de 1994
(Variación porcentual del índice de volumen físico)

Actividades	2001	2002	2003	2004	2005	2006	2007P/	2008P/	2009P/	2010P/	2011P/	2012E/
Agricultura, Caza y Silvic.	...	6,1	3,0	-1,4	5,4	8,4	3,2	7,2	2,7	4,8	4,4	5,3
Pesca	...	6,1	-10,3	30,7	3,2	2,4	6,9	6,3	-4,3	-13,4	31,5	-11,6
Minería	...	12,0	5,5	5,3	8,4	1,4	2,7	7,6	0,7	0,3	0,2	2,3
Manufactura	...	5,7	3,6	7,4	7,5	7,5	11,1	9,1	-6,9	13,5	6,0	1,5
Electricidad y Agua	...	5,5	3,7	4,5	5,6	6,9	8,5	7,8	1,2	7,8	7,5	5,4
Construcción	...	7,7	4,5	4,7	8,4	14,8	16,6	16,5	6,1	17,4	3,0	14,8
Comercio	...	3,3	2,4	6,2	6,2	11,7	9,7	12,8	-0,7	10,5	8,5	7,0
Transportes y Comunicaciones	...	3,7	4,9	6,4	8,5	9,2	18,9	10,0	0,4	6,8	10,7	8,3
Restaurantes y Hoteles	...	3,1	4,7	4,5	5,4	5,3	8,9	11,1	2,3	8,3	9,4	9,1
Servicios Gubernamentales	...	4,6	6,4	4,3	8,4	7,6	3,1	3,9	10,5	3,6	5,3	4,6
Otros Servicios	...	4,1	4,1	3,7	5,1	6,2	7,8	8,5	4,8	7,2	7,6	7,0
Valor Agregado Bruto	**...**	**5,1**	**3,9**	**4,8**	**6,7**	**7,9**	**9,1**	**9,6**	**1,2**	**8,5**	**6,8**	**6,2**
Impuestos a la Producción	...	4,3	4,9	4,7	7,6	8,7	9,2	11,4	2,2	8,3	6,8	5,0
Derechos de Importación	...	2,7	6,5	13,3	11,9	-2,6	-4,9	13,6	-18,7	32,9	14,2	19,5
Producto Bruto Interno	**...**	**5,0**	**4,0**	**5,0**	**6,8**	**7,7**	**8,9**	**9,8**	**0,9**	**8,8**	**6,9**	**6,3**

Fuente: Instituto Nacional de Estadística e Informática.
Con información disponible a julio de 2013

Cuadro Nº 146
PERÚ: Producto Bruto Interno por Años, según Actividades Económicas
Valores a Precios Corrientes
(Miles de nuevos soles)

Actividades	2001	2002	2003	2004	2005	2006	2007P/	2008P/	2009P/	2010P/	2011P/	2012E/
Agricultura, Caza y Silvic.	12 867 107	12 667 931	13 469 815	14 212 897	15 135 095	17 106 972	19 341 857	22 352 351	23 834 397	24 996 009	28 722 212	31 531 964
Pesca	1 430 443	1 733 230	1 425 954	1 570 753	2 041 429	2 098 731	2 182 904	2 569 203	2 554 794	2 559 165	3 511 563	3 067 637
Minería	9 312 188	10 961 395	12 928 938	18 263 933	23 138 927	35 247 830	38 413 493	39 267 423	37 376 714	46 534 914	56 221 262	51 707 573
Manufactura	27 736 921	28 954 097	30 351 706	35 373 291	39 077 320	44 233 737	49 034 823	54 920 638	51 803 904	59 851 585	67 560 666	68 991 957
Electricidad y Agua	4 334 354	4 441 625	4 650 593	4 894 687	5 378 683	5 655 999	6 010 516	6 539 311	7 439 913	7 757 721	8 634 015	9 473 416
Construcción	9 882 319	10 737 080	11 561 076	12 885 447	14 213 541	17 121 521	20 395 026	25 562 058	27 081 853	32 690 179	34 802 102	40 747 832
Comercio	25 817 952	26 944 628	28 000 259	30 733 674	32 726 185	37 845 141	42 103 946	48 602 019	52 024 515	59 473 818	66 210 036	74 323 670
Transportes y Comunicaciones	14 991 014	15 405 506	16 747 446	18 225 583	20 074 844	22 772 135	28 622 330	32 064 897	34 114 489	37 700 995	42 717 550	47 844 734
Restaurantes y Hoteles	7 870 117	8 185 132	8 660 954	9 164 042	9 811 384	10 519 809	11 694 063	13 431 440	14 630 653	16 492 759	18 700 316	21 370 907
Servicios Gubernamentales	14 210 971	15 044 092	16 274 249	17 473 997	19 249 091	20 969 525	21 629 625	23 810 461	27 107 810	28 050 820	30 294 352	33 972 141
Otros Servicios	44 872 291	47 687 467	50 720 154	53 755 582	57 491 936	62 679 350	68 583 818	76 206 706	83 306 701	90 943 311	99 903 078	111 344 884
Valor Agregado Bruto	**173 325 677**	**182 762 183**	**194 791 144**	**216 553 886**	**238 338 435**	**276 250 750**	**308 012 401**	**345 326 507**	**361 275 743**	**407 051 276**	**457 277 152**	**494 376 715**
Impuestos a la Producción	13 095 741	14 398 992	16 084 056	18 603 524	20 171 858	23 157 627	26 128 502	31 011 633	29 011 677	35 605 463	39 122 928	42 100 778
Derechos de Importación	2 791 307	2 488 719	2 549 669	2 744 324	3 142 909	2 846 741	2 198 028	1 910 676	1 492 839	1 802 937	1 380 348	1 528 811
Producto Bruto Interno	**189 212 725**	**199 649 894**	**213 424 869**	**237 901 734**	**261 653 202**	**302 255 118**	**336 338 931**	**378 248 816**	**391 780 259**	**444 459 676**	**497 780 428**	**538 006 304**

Fuente: Instituto Nacional de Estadística e Informática.
Con información disponible a julio de 2013

Cuadro Nº 147
PERÚ: Producto Bruto Interno por Años, según Actividades Económicas
Valores a Precios Corrientes
(Estructura porcentual)

Actividades	2001	2002	2003	2004	2005	2006	2007P/	2008P/	2009P/	2010P/	2011P/	2012E/
Agricultura, Caza y Silvic.	6,8	6,3	6,3	6,0	5,8	5,7	5,8	5,9	6,1	5,6	5,8	5,9
Pesca	0,8	0,9	0,7	0,7	0,8	0,7	0,6	0,7	0,7	0,6	0,7	0,6
Minería	4,9	5,5	6,1	7,7	8,8	11,7	11,4	10,4	9,5	10,5	11,3	9,6
Manufactura	14,7	14,5	14,2	14,9	14,9	14,6	14,6	14,5	13,2	13,5	13,6	12,8
Electricidad y Agua	2,3	2,2	2,2	2,1	2,1	1,9	1,8	1,7	1,9	1,7	1,7	1,8
Construcción	5,2	5,4	5,4	5,4	5,4	5,7	6,1	6,8	6,9	7,4	7,0	7,6
Comercio	13,6	13,5	13,1	12,9	12,5	12,5	12,5	12,8	13,3	13,4	13,3	13,8
Transportes y Comunicaciones	7,9	7,7	7,8	7,7	7,7	7,5	8,5	8,5	8,7	8,5	8,6	8,9
Restaurantes y Hoteles	4,2	4,1	4,1	3,9	3,7	3,5	3,5	3,6	3,7	3,7	3,8	4,0
Servicios Gubernamentales	7,5	7,5	7,6	7,3	7,4	6,9	6,4	6,3	6,9	6,3	6,1	6,3
Otros Servicios	23,7	23,9	23,8	22,6	22,0	20,7	20,4	20,1	21,3	20,5	20,1	20,7
Valor Agregado Bruto	**91,6**	**91,5**	**91,3**	**91,0**	**91,1**	**91,4**	**91,6**	**91,3**	**92,2**	**91,6**	**91,9**	**91,9**
Impuestos a la Producción	6,9	7,2	7,5	7,8	7,7	7,7	7,8	8,2	7,4	8,0	7,9	7,8
Derechos de Importación	1,5	1,2	1,2	1,2	1,2	0,9	0,7	0,5	0,4	0,4	0,3	0,3
Producto Bruto Interno	**100,0**	**100,0**	**100,0**	**100,0**	**100,0**	**100,0**	**100,0**	**100,0**	**100,0**	**100,0**	**100,0**	**100,0**

Nota: Las diferencias a nivel de décimas que pudieran presentarse en la Estructura Porcentual se deben al redondeo de cifras.
Fuente: Instituto Nacional de Estadística e Informática.
Con información disponible a julio de 2013

PERÚ: Producto Bruto Interno
Valores a Precios Corrientes
(Estructura porcentual)

Año: 2011

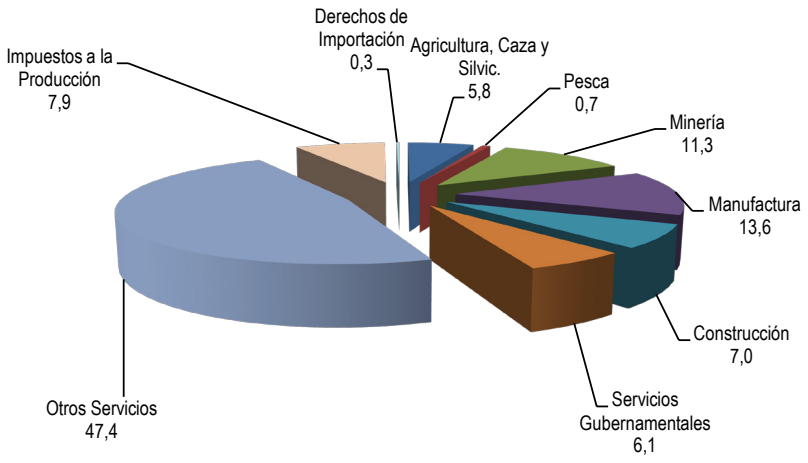

Fuente: Instituto Nacional de Estadística e Informática.

PERÚ: Producto Bruto Interno
Valores a Precios Corrientes
(Estructura porcentual)

Año: 2012

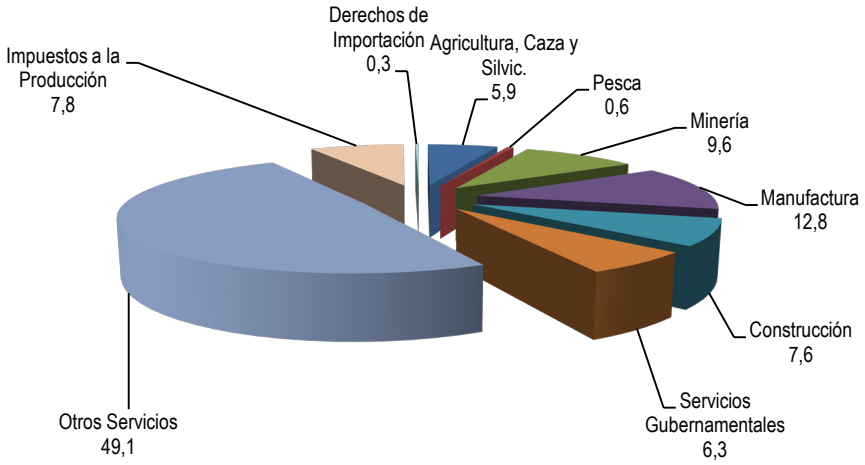

Fuente: Instituto Nacional de Estadística e Informática.

Cuadro Nº 148
PERÚ: Producto Bruto Interno por Años, según Actividades Económicas
Valores a Precios Corrientes
(Variación porcentual del índice de precios)

Actividades	2001	2002	2003	2004	2005	2006	2007P/	2008P/	2009P/	2010P/	2011P/	2012E/
Agricultura, Caza y Silvic.	...	-7,2	3,3	7,0	1,0	4,3	9,5	7,8	3,8	0,1	10,1	4,3
Pesca	...	14,2	-8,3	-15,8	25,9	0,4	-2,7	10,7	3,9	15,6	4,3	-1,2
Minería	...	5,1	11,8	34,2	16,9	50,2	6,1	-5,0	-5,5	24,1	20,6	-10,1
Manufactura	...	-1,2	1,2	8,5	2,8	5,3	-0,2	2,7	1,4	1,8	6,4	0,6
Electricidad y Agua	...	-2,8	1,0	0,7	4,1	-1,6	-2,0	1,0	12,5	-3,3	3,5	4,1
Construcción	...	0,9	3,0	6,5	1,8	5,0	2,1	7,6	-0,2	2,8	3,3	2,0
Comercio	...	1,1	1,4	3,3	0,3	3,6	1,4	2,4	7,8	3,5	2,6	4,9
Transportes y Comunicaciones	...	-0,9	3,6	2,3	1,5	3,9	5,7	1,8	6,0	3,5	2,3	3,4
Restaurantes y Hoteles	...	0,9	1,1	1,3	1,6	1,8	2,1	3,4	6,4	4,1	3,7	4,8
Servicios Gubernamentales	...	1,2	1,7	3,0	1,6	1,2	0,1	6,0	3,0	-0,1	2,5	7,2
Otros Servicios	...	2,1	2,2	2,2	1,8	2,7	1,5	2,4	4,3	1,9	2,1	4,2
Valor Agregado Bruto	**...**	**0,3**	**2,6**	**6,1**	**3,2**	**7,4**	**2,2**	**2,3**	**3,4**	**3,9**	**5,2**	**1,8**
Impuestos a la Producción	...	5,5	6,5	10,4	0,8	5,6	3,3	6,6	-8,4	13,3	2,9	2,4
Derechos de Importación	...	-13,2	-3,8	-5,0	2,4	-7,0	-18,8	-23,5	-3,8	-9,1	-32,9	-7,3
Producto Bruto Interno	**...**	**0,5**	**2,8**	**6,2**	**3,0**	**7,2**	**2,2**	**2,5**	**2,6**	**4,3**	**4,8**	**1,6**

Fuente: Instituto Nacional de Estadística e Informática.
Con información disponible a julio de 2013

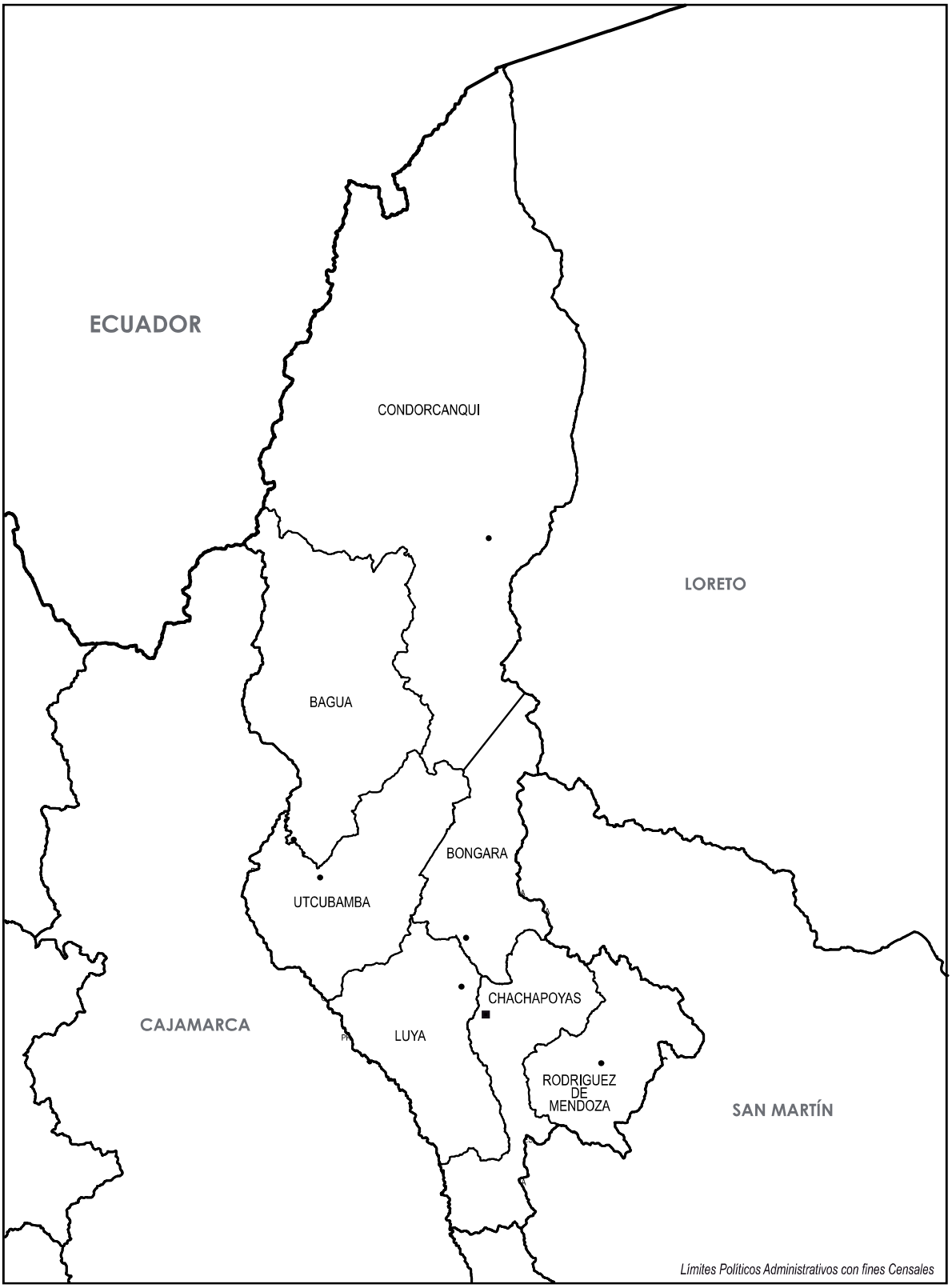

INSTITUTO NACIONAL DE ESTADÍSTICA E INFORMÁTICA
DIRECCIÓN NACIONAL DE CENSOS Y ENCUESTAS
DIRECCIÓN EJECUTIVA DE CARTOGRAFÍA Y GEOGRAFÍA

DEPARTAMENTO:

AMAZONAS

SIGNOS CONVENCIONALES

- Capital de Departamento ■
- Capital de Provincia ●
- Límite Departamental ——
- Límite Provincial ——

UBICACIÓN GEOGRÁFICA

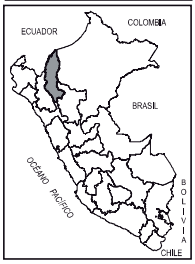

Cuadro Nº 149
Amazonas: Valor Agregado Bruto por Años, según Actividades Económicas
Valores a Precios Constantes de 1994
(Miles de nuevos soles)

Actividades	2001	2002	2003	2004	2005	2006	2007P/	2008P/	2009P/	2010P/	2011P/	2012E/
Agricultura, Caza y Silvic.	290 137	308 480	323 690	330 612	352 769	378 396	406 307	438 430	446 596	459 681	459 046	484 561
Pesca	40	34	39	36	94	97	127	136	101	110	99	102
Minería	2 069	2 221	2 396	2 534	2 689	2 923	3 328	3 600	3 779	4 363	4 472	4 615
Manufactura	78 795	80 337	81 075	89 692	92 916	101 678	121 982	117 389	108 154	122 156	120 730	122 991
Electricidad y Agua	3 677	4 139	4 590	4 725	5 238	5 784	6 058	6 272	6 556	6 943	7 361	8 083
Construcción	13 644	14 677	17 533	20 059	24 399	25 995	14 932	27 677	32 740	48 230	85 195	194 147
Comercio	71 670	71 306	74 942	76 674	80 907	86 695	92 581	99 207	101 175	109 887	118 214	127 430
Transportes y Comunicaciones	60 494	63 793	66 610	70 564	76 352	79 608	93 029	101 370	100 469	110 725	116 171	123 186
Restaurantes y Hoteles	20 566	20 755	21 553	22 504	23 718	24 995	27 169	30 037	30 712	33 835	36 407	39 771
Servicios Gubernamentales	77 262	85 153	93 526	103 245	113 400	121 414	126 068	135 648	149 396	162 050	175 094	186 650
Otros Servicios	94 929	97 617	102 298	107 468	113 617	119 952	127 658	137 016	141 835	150 894	160 266	170 404
Valor Agregado Bruto	**713 283**	**748 512**	**788 252**	**828 113**	**886 099**	**947 537**	**1 019 239**	**1 096 782**	**1 121 513**	**1 208 874**	**1 283 055**	**1 461 940**

Fuente: Instituto Nacional de Estadística e Informática.
Con información disponible a julio de 2013

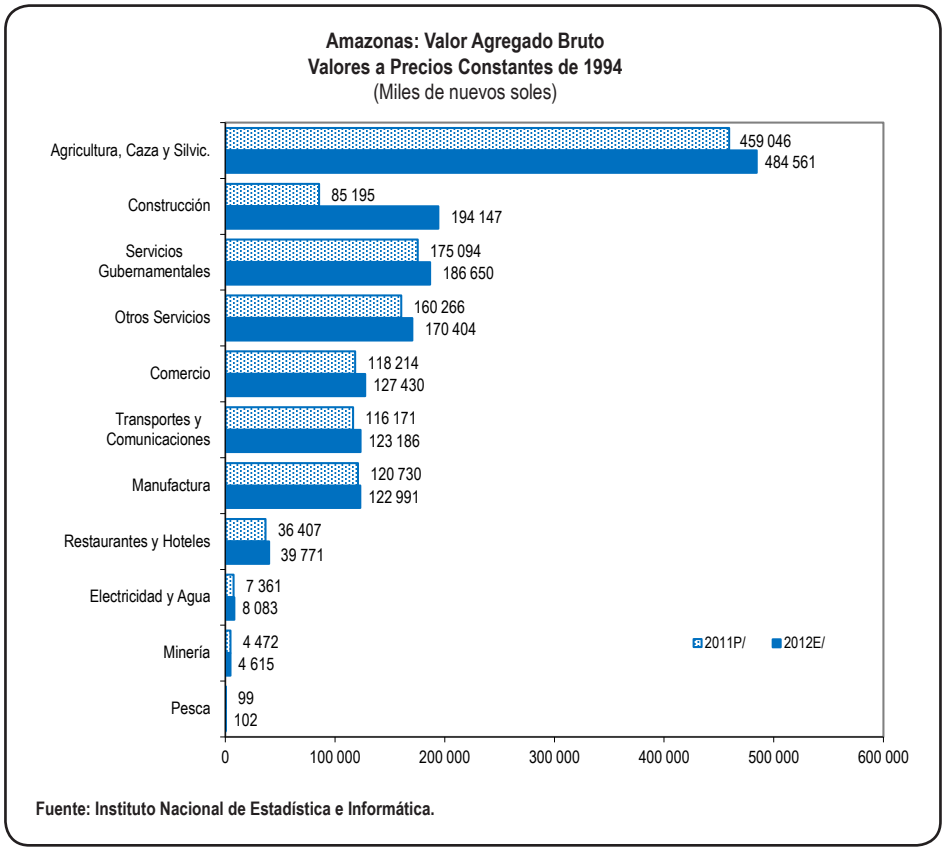

Cuadro Nº 150
Amazonas: Valor Agregado Bruto por Años, según Actividades Económicas
Valores a Precios Constantes de 1994
(Estructura porcentual)

Actividades	2001	2002	2003	2004	2005	2006	2007P/	2008P/	2009P/	2010P/	2011P/	2012E/
Agricultura, Caza y Silvic.	40,7	41,2	41,1	39,9	39,8	39,9	39,9	40,0	39,8	38,0	35,8	33,1
Pesca	0,0	0,0	0,0	0,0	0,0	0,0	0,0	0,0	0,0	0,0	0,0	0,0
Minería	0,3	0,3	0,3	0,3	0,3	0,3	0,3	0,3	0,3	0,4	0,3	0,3
Manufactura	11,0	10,7	10,3	10,8	10,5	10,7	12,0	10,7	9,6	10,1	9,4	8,4
Electricidad y Agua	0,5	0,6	0,6	0,6	0,6	0,6	0,6	0,6	0,6	0,6	0,6	0,6
Construcción	1,9	2,0	2,2	2,4	2,8	2,7	1,5	2,5	2,9	4,0	6,6	13,3
Comercio	10,0	9,5	9,5	9,3	9,1	9,1	9,1	9,0	9,0	9,1	9,2	8,7
Transportes y Comunicaciones	8,5	8,5	8,5	8,5	8,6	8,4	9,1	9,2	9,0	9,2	9,1	8,4
Restaurantes y Hoteles	2,9	2,8	2,7	2,7	2,7	2,6	2,7	2,7	2,7	2,8	2,8	2,7
Servicios Gubernamentales	10,8	11,4	11,9	12,5	12,8	12,8	12,4	12,4	13,3	13,4	13,6	12,8
Otros Servicios	13,3	13,0	13,0	13,0	12,8	12,7	12,5	12,5	12,6	12,5	12,5	11,7
Valor Agregado Bruto	**100,0**	**100,0**	**100,0**	**100,0**	**100,0**	**100,0**	**100,0**	**100,0**	**100,0**	**100,0**	**100,0**	**100,0**

Nota: Las diferencias a nivel de décimas que pudieran presentarse en la Estructura Porcentual se deben al redondeo de cifras.
Fuente: Instituto Nacional de Estadística e Informática.
Con información disponible a julio de 2013

Cuadro Nº 151
Amazonas: Valor Agregado Bruto por Años, según Actividades Económicas
Valores a Precios Constantes de 1994
(Variación porcentual del índice de volumen físico)

Actividades	2001	2002	2003	2004	2005	2006	2007P/	2008P/	2009P/	2010P/	2011P/	2012E/
Agricultura, Caza y Silvic.	0,0	6,3	4,9	2,1	6,7	7,3	7,4	7,9	1,9	2,9	-0,1	5,6
Pesca	0,0	-15,0	14,7	-7,7	161,1	3,2	30,9	7,1	-25,7	8,9	-10,0	3,0
Minería	0,0	7,3	7,9	5,8	6,1	8,7	13,9	8,2	5,0	15,5	2,5	3,2
Manufactura	0,0	2,0	0,9	10,6	3,6	9,4	20,0	-3,8	-7,9	12,9	-1,2	1,9
Electricidad y Agua	0,0	12,6	10,9	2,9	10,9	10,4	4,7	3,5	4,5	5,9	6,0	9,8
Construcción	0,0	7,6	19,5	14,4	21,6	6,5	-42,6	85,4	18,3	47,3	76,6	127,9
Comercio	0,0	-0,5	5,1	2,3	5,5	7,2	6,8	7,2	2,0	8,6	7,6	7,8
Transportes y Comunicaciones	0,0	5,5	4,4	5,9	8,2	4,3	16,9	9,0	-0,9	10,2	4,9	6,0
Restaurantes y Hoteles	0,0	0,9	3,8	4,4	5,4	5,4	8,7	10,6	2,2	10,2	7,6	9,2
Servicios Gubemamentales	0,0	10,2	9,8	10,4	9,8	7,1	3,8	7,6	10,1	8,5	8,0	6,6
Otros Servicios	0,0	2,8	4,8	5,1	5,7	5,6	6,4	7,3	3,5	6,4	6,2	6,3
Valor Agregado Bruto	**0,0**	**4,9**	**5,3**	**5,1**	**7,0**	**6,9**	**7,6**	**7,6**	**2,3**	**7,8**	**6,1**	**13,9**

Fuente: Instituto Nacional de Estadística e Informática.
Con información disponible a julio de 2013

Cuadro Nº 152
Amazonas: Valor Agregado Bruto por Años, según Actividades Económicas
Valores a Precios Corrientes
(Miles de nuevos soles)

Actividades	2001	2002	2003	2004	2005	2006	2007P/	2008P/	2009P/	2010P/	2011P/	2012E/
Agricultura, Caza y Silvic.	314 270	280 823	315 950	397 512	431 391	467 933	602 975	689 053	745 221	767 653	899 731	1 000 394
Pesca	82	77	81	65	196	185	243	287	234	271	242	256
Minería	2 592	3 141	3 560	3 789	4 273	5 088	6 088	7 958	8 341	9 803	10 146	10 728
Manufactura	111 006	105 841	108 172	134 800	145 601	147 346	164 610	184 655	155 450	184 235	198 165	203 185
Electricidad y Agua	6 599	7 298	8 190	8 484	9 826	11 033	11 339	11 801	12 369	12 812	13 207	14 601
Construcción	24 934	27 168	31 314	37 668	46 651	52 266	29 168	55 428	66 398	99 501	181 644	422 413
Comercio	101 600	101 886	108 764	121 557	128 356	143 152	169 806	191 914	225 647	256 859	282 278	314 624
Transportes y Comunicaciones	90 908	95 848	105 120	114 586	124 535	134 704	166 493	192 593	192 474	216 074	229 478	246 951
Restaurantes y Hoteles	32 738	33 048	34 541	37 404	41 185	43 968	49 841	57 159	62 360	71 126	78 821	88 061
Servicios Gubernamentales	144 114	161 935	179 452	202 054	224 535	243 660	254 391	286 270	326 733	353 599	391 081	448 472
Otros Servicios	163 506	172 155	184 367	197 724	212 930	230 574	252 765	281 401	304 183	332 671	359 772	394 666
Valor Agregado Bruto	**992 349**	**989 220**	**1 079 511**	**1 255 643**	**1 369 479**	**1 479 909**	**1 707 719**	**1 958 519**	**2 099 410**	**2 304 604**	**2 644 565**	**3 144 351**

Fuente: Instituto Nacional de Estadística e Informática.
Con información disponible a julio de 2013

Cuadro Nº 153
Amazonas: Valor Agregado Bruto por Años, según Actividades Económicas
Valores a Precios Corrientes
(Estructura porcentual)

Actividades	2001	2002	2003	2004	2005	2006	2007P/	2008P/	2009P/	2010P/	2011P/	2012E/
Agricultura, Caza y Silvic.	31,7	28,4	29,3	31,7	31,5	31,6	35,3	35,2	35,5	33,3	34,0	31,8
Pesca	0,0	0,0	0,0	0,0	0,0	0,0	0,0	0,0	0,0	0,0	0,0	0,0
Minería	0,3	0,3	0,3	0,3	0,3	0,3	0,4	0,4	0,4	0,4	0,4	0,3
Manufactura	11,2	10,7	10,0	10,7	10,6	10,0	9,6	9,4	7,4	8,0	7,5	6,5
Electricidad y Agua	0,7	0,7	0,8	0,7	0,7	0,7	0,7	0,6	0,6	0,6	0,5	0,5
Construcción	2,5	2,7	2,9	3,0	3,4	3,5	1,7	2,8	3,2	4,3	6,9	13,4
Comercio	10,2	10,3	10,1	9,7	9,4	9,7	9,9	9,8	10,7	11,1	10,7	10,0
Transportes y Comunicaciones	9,2	9,7	9,7	9,1	9,1	9,1	9,7	9,8	9,2	9,4	8,7	7,9
Restaurantes y Hoteles	3,3	3,3	3,2	3,0	3,0	3,0	2,9	2,9	3,0	3,1	3,0	2,8
Servicios Gubernamentales	14,5	16,4	16,6	16,1	16,4	16,5	14,9	14,6	15,6	15,3	14,8	14,3
Otros Servicios	16,5	17,4	17,1	15,7	15,5	15,6	14,8	14,4	14,5	14,4	13,6	12,6
Valor Agregado Bruto	**100,0**	**100,0**	**100,0**	**100,0**	**100,0**	**100,0**	**100,0**	**100,0**	**100,0**	**100,0**	**100,0**	**100,0**

Nota: Las diferencias a nivel de décimas que pudieran presentarse en la Estructura Porcentual se deben al redondeo de cifras.
Fuente: Instituto Nacional de Estadística e Informática.
Con información disponible a julio de 2013

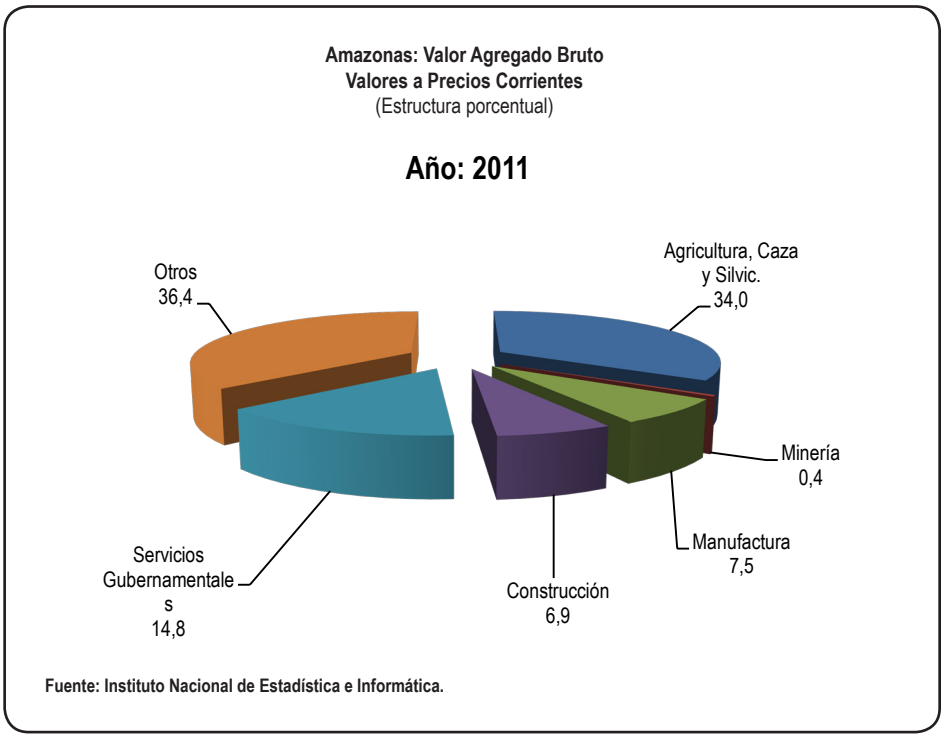

Amazonas: Valor Agregado Bruto
Valores a Precios Corrientes
(Estructura porcentual)

Año: 2012

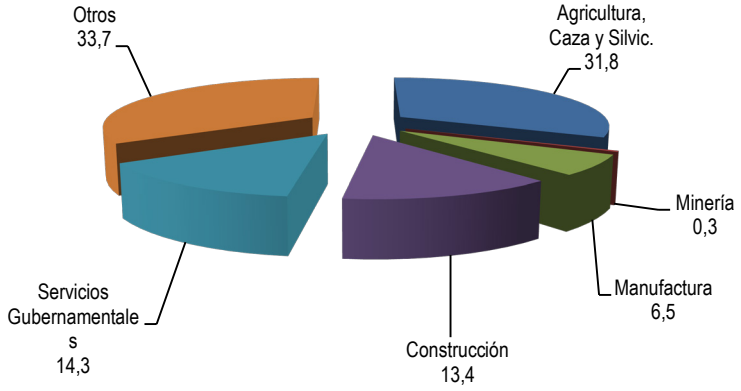

Fuente: Instituto Nacional de Estadística e Informática.

Cuadro Nº 154
Amazonas: Valor Agregado Bruto por Años, según Actividades Económicas
Valores a Precios Corrientes
(Variación porcentual del índice de precios)

Actividades	2001	2002	2003	2004	2005	2006	2007P/	2008P/	2009P/	2010P/	2011P/	2012E/
Agricultura, Caza y Silvic.	…	-16,0	7,2	23,2	1,7	1,1	20,0	5,9	6,2	0,1	17,4	5,3
Pesca	…	10,5	-8,3	-13,1	15,5	-8,5	0,3	10,3	9,8	6,3	-0,8	2,7
Minería	…	12,9	5,1	0,6	6,3	9,5	5,1	20,8	-0,2	1,8	1,0	2,5
Manufactura	…	-6,5	1,3	12,6	4,3	-7,5	-6,9	16,6	-8,6	4,9	8,8	0,6
Electricidad y Agua	…	-1,8	1,2	0,6	4,5	1,7	-1,9	0,5	0,3	-2,2	-2,8	0,7
Construcción	…	1,3	-3,5	5,1	1,8	5,2	-2,8	2,5	1,3	1,7	3,3	2,0
Comercio	…	0,8	1,6	9,2	0,1	4,1	11,1	5,5	15,3	4,8	2,2	3,4
Transportes y Comunicaciones	…	0,0	5,0	2,9	0,4	3,7	5,8	6,2	0,8	1,9	1,2	1,5
Restaurantes y Hoteles	…	0,0	0,6	3,7	4,5	1,3	4,3	3,7	6,7	3,5	3,0	2,3
Servicios Gubernamentales	…	2,0	0,9	2,0	1,2	1,4	0,5	4,6	3,6	-0,2	2,4	7,6
Otros Servicios	…	2,4	2,2	2,1	1,9	2,6	3,0	3,7	4,4	2,8	1,8	3,2
Valor Agregado Bruto	**…**	**-5,0**	**3,6**	**10,7**	**1,9**	**1,1**	**7,3**	**6,6**	**4,8**	**1,8**	**8,1**	**4,4**

Fuente: Instituto Nacional de Estadística e Informática.
Con información disponible a julio de 2013

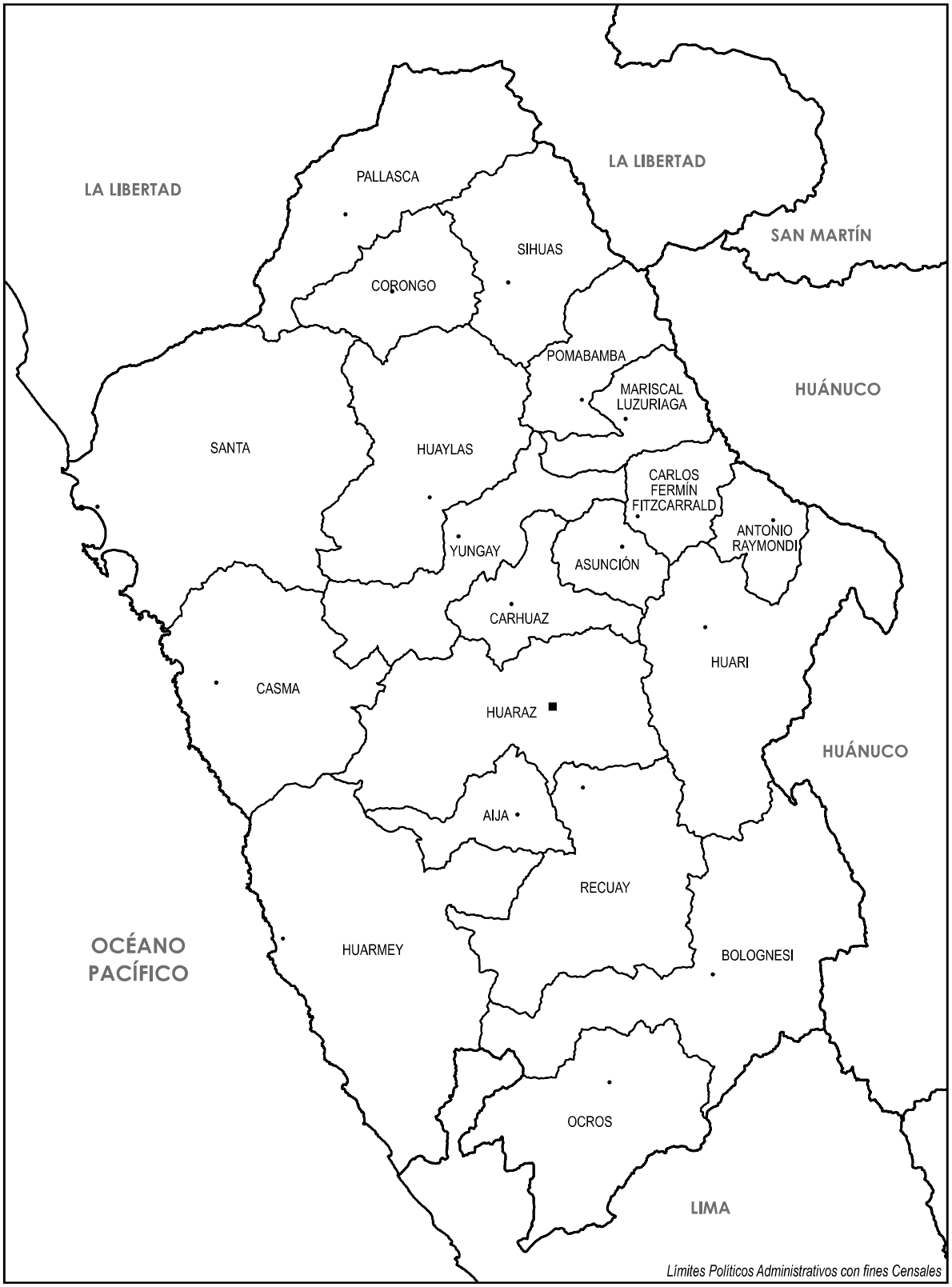

INSTITUTO NACIONAL DE ESTADÍSTICA E INFORMÁTICA
DIRECCIÓN NACIONAL DE CENSOS Y ENCUESTAS
DIRECCIÓN EJECUTIVA DE CARTOGRAFÍA Y GEOGRAFÍA

DEPARTAMENTO:

ÁNCASH

SIGNOS CONVENCIONALES

- Capital de Departamento ■
- Capital de Provincia ●
- Límite Departamental
- Límite Provincial

UBICACIÓN GEOGRÁFICA

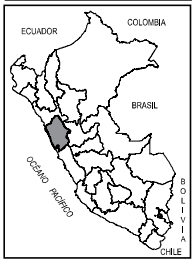

Cuadro Nº 155
Ancash: Valor Agregado Bruto por Años, según Actividades Económicas
Valores a Precios Constantes de 1994
(Miles de nuevos soles)

Actividades	2001	2002	2003	2004	2005	2006	2007P/	2008P/	2009P/	2010P/	2011P/	2012E/
Agricultura, Caza y Silvic.	348 700	353 664	351 441	337 332	342 712	334 281	350 337	384 895	373 308	415 180	426 600	431 100
Pesca	117 310	98 911	93 970	160 679	100 100	95 684	106 300	105 569	117 830	83 936	122 415	81 028
Minería	1 177 168	1 907 144	1 902 544	1 783 033	1 829 297	1 758 539	1 788 976	1 882 889	1 880 777	1 726 238	1 561 525	1 835 799
Manufactura	670 249	579 638	609 645	713 476	727 099	830 463	869 452	925 523	788 577	830 963	885 164	857 100
Electricidad y Agua	127 157	153 467	153 338	158 643	195 908	194 415	202 665	213 654	212 217	217 287	217 893	230 722
Construcción	187 115	195 774	218 372	236 126	259 312	288 006	341 144	503 307	551 704	679 788	633 370	525 671
Comercio	289 365	298 988	305 662	317 290	334 138	354 952	384 853	414 676	418 592	458 299	497 455	533 330
Transportes y Comunicaciones	309 605	326 636	340 980	358 885	381 199	389 480	463 587	507 875	504 636	555 455	583 096	613 219
Restaurantes y Hoteles	90 155	92 568	97 363	102 448	106 648	111 572	121 111	135 337	138 531	155 172	163 262	179 253
Servicios Gubernamentales	239 703	260 481	277 789	299 908	322 646	330 349	359 783	365 793	414 232	421 910	446 653	481 114
Otros Servicios	708 321	734 929	757 475	785 472	820 507	862 520	944 713	1 018 272	1 053 005	1 102 590	1 181 829	1 250 876
Valor Agregado Bruto	**4 264 848**	**5 002 200**	**5 108 579**	**5 253 292**	**5 419 566**	**5 550 261**	**5 932 921**	**6 457 790**	**6 453 409**	**6 646 818**	**6 719 262**	**7 019 212**

Fuente: Instituto Nacional de Estadística e Informática.
Con información disponible a julio de 2013

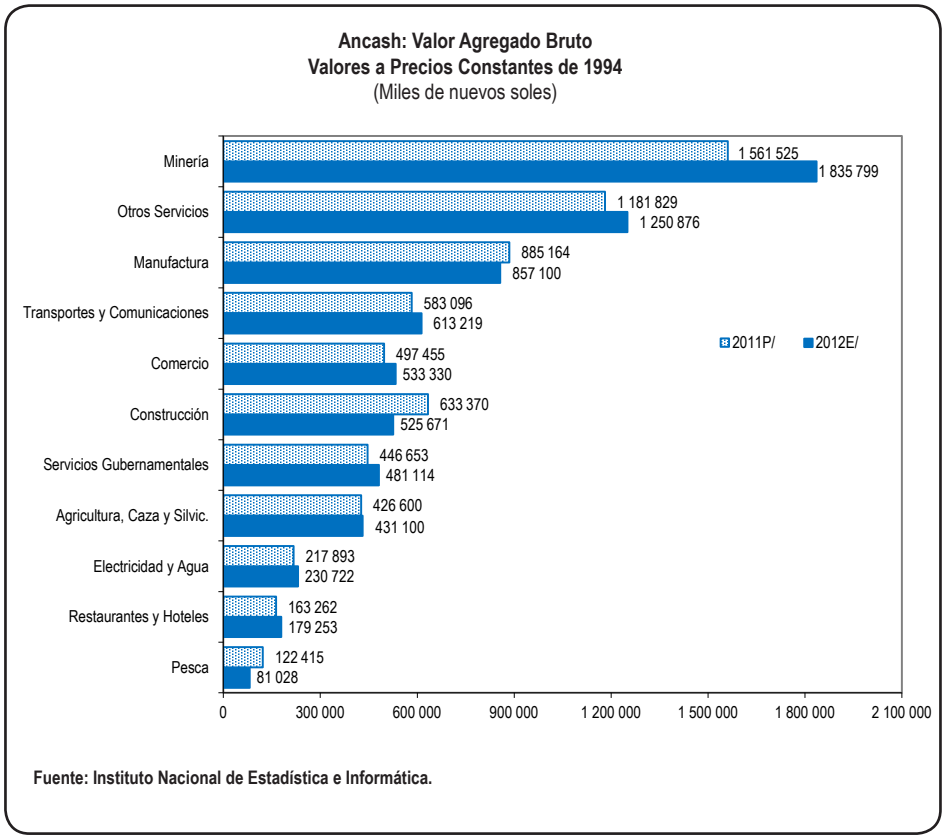

Cuadro Nº 156
Ancash: Valor Agregado Bruto por Años, según Actividades Económicas
Valores a Precios Constantes de 1994
(Estructura porcentual)

Actividades	2001	2002	2003	2004	2005	2006	2007P/	2008P/	2009P/	2010P/	2011P/	2012E/
Agricultura, Caza y Silvic.	8,2	7,1	6,9	6,4	6,3	6,0	5,9	6,0	5,8	6,2	6,3	6,1
Pesca	2,8	2,0	1,8	3,1	1,8	1,7	1,8	1,6	1,8	1,3	1,8	1,2
Minería	27,6	38,1	37,2	33,9	33,8	31,7	30,2	29,2	29,1	26,0	23,2	26,2
Manufactura	15,7	11,6	11,9	13,6	13,4	15,0	14,7	14,3	12,2	12,5	13,2	12,2
Electricidad y Agua	3,0	3,1	3,0	3,0	3,6	3,5	3,4	3,3	3,3	3,3	3,2	3,3
Construcción	4,4	3,9	4,3	4,5	4,8	5,2	5,8	7,8	8,5	10,2	9,4	7,5
Comercio	6,8	6,0	6,0	6,0	6,2	6,4	6,5	6,4	6,5	6,9	7,4	7,6
Transportes y Comunicaciones	7,3	6,5	6,7	6,8	7,0	7,0	7,8	7,9	7,8	8,4	8,7	8,7
Restaurantes y Hoteles	2,1	1,9	1,9	2,0	2,0	2,0	2,0	2,1	2,1	2,3	2,4	2,6
Servicios Gubernamentales	5,6	5,2	5,4	5,7	6,0	6,0	6,1	5,7	6,4	6,3	6,6	6,9
Otros Servicios	16,6	14,7	14,8	15,0	15,1	15,5	15,9	15,8	16,3	16,6	17,6	17,8
Valor Agregado Bruto	**100,0**	**100,0**	**100,0**	**100,0**	**100,0**	**100,0**	**100,0**	**100,0**	**100,0**	**100,0**	**100,0**	**100,0**

Nota: Las diferencias a nivel de décimas que pudieran presentarse en la Estructura Porcentual se deben al redondeo de cifras.
Fuente: Instituto Nacional de Estadística e Informática.
Con información disponible a julio de 2013

Cuadro Nº 157
Ancash: Valor Agregado Bruto por Años, según Actividades Económicas
Valores a Precios Constantes de 1994
(Variación porcentual del índice de volumen físico)

Actividades	2001	2002	2003	2004	2005	2006	2007P/	2008P/	2009P/	2010P/	2011P/	2012E/
Agricultura, Caza y Silvic.	...	1,4	-0,6	-4,0	1,6	-2,5	4,8	9,9	-3,0	11,2	2,8	1,1
Pesca	...	-15,7	-5,0	71,0	-37,7	-4,4	11,1	-0,7	11,6	-28,8	45,8	-33,8
Minería	...	62,0	-0,2	-6,3	2,6	-3,9	1,7	5,2	-0,1	-8,2	-9,5	17,6
Manufactura	...	-13,5	5,2	17,0	1,9	14,2	4,7	6,4	-14,8	5,4	6,5	-3,2
Electricidad y Agua	...	20,7	-0,1	3,5	23,5	-0,8	4,2	5,4	-0,7	2,4	0,3	5,9
Construcción	...	4,6	11,5	8,1	9,8	11,1	18,5	47,5	9,6	23,2	-6,8	-17,0
Comercio	...	3,3	2,2	3,8	5,3	6,2	8,4	7,7	0,9	9,5	8,5	7,2
Transportes y Comunicaciones	...	5,5	4,4	5,3	6,2	2,2	19,0	9,6	-0,6	10,1	5,0	5,2
Restaurantes y Hoteles	...	2,7	5,2	5,2	4,1	4,6	8,5	11,7	2,4	12,0	5,2	9,8
Servicios Gubernamentales	...	8,7	6,6	8,0	7,6	2,4	8,9	1,7	13,2	1,9	5,9	7,7
Otros Servicios	...	3,8	3,1	3,7	4,5	5,1	9,5	7,8	3,4	4,7	7,2	5,8
Valor Agregado Bruto	**...**	**17,3**	**2,1**	**2,8**	**3,2**	**2,4**	**6,9**	**8,8**	**-0,1**	**3,0**	**1,1**	**4,5**

Fuente: Instituto Nacional de Estadística e Informática.
Con información disponible a julio de 2013

Cuadro Nº 158
Ancash: Valor Agregado Bruto por Años, según Actividades Económicas
Valores a Precios Corrientes
(Miles de nuevos soles)

Actividades	2001	2002	2003	2004	2005	2006	2007P/	2008P/	2009P/	2010P/	2011P/	2012E/
Agricultura, Caza y Silvic.	450 382	407 683	424 245	415 427	414 938	432 794	501 470	614 567	644 779	717 888	781 135	816 456
Pesca	244 969	239 703	207 133	298 406	234 175	224 884	229 145	242 086	288 162	228 311	308 250	205 706
Minería	1 366 330	2 291 916	2 561 764	3 515 651	4 417 437	7 365 983	8 189 412	7 212 589	6 087 632	7 565 492	8 207 953	7 924 003
Manufactura	1 212 124	1 041 683	1 102 385	1 597 220	1 608 482	2 014 006	2 212 263	2 355 244	2 008 316	2 187 802	2 507 998	2 216 712
Electricidad y Agua	240 364	283 576	288 699	300 677	386 720	373 641	388 188	410 637	415 016	414 862	437 001	482 033
Construcción	337 428	353 310	406 674	471 239	524 469	606 609	744 493	1 236 806	1 332 787	1 688 727	1 632 823	1 374 418
Comercio	428 564	445 508	464 046	522 053	551 735	620 395	745 127	833 128	898 083	1 032 564	1 140 040	1 260 563
Transportes y Comunicaciones	481 738	507 877	567 090	613 289	659 049	699 830	873 885	1 018 017	1 076 572	1 201 059	1 356 546	1 478 415
Restaurantes y Hoteles	148 287	153 687	163 153	174 267	183 448	195 519	215 885	251 091	273 504	316 813	342 630	390 167
Servicios Gubernamentales	459 222	500 836	544 123	611 920	669 401	691 716	758 712	838 225	969 335	986 457	1 077 040	1 243 228
Otros Servicios	1 246 775	1 309 000	1 378 029	1 463 356	1 560 682	1 705 499	1 902 824	2 107 339	2 276 199	2 445 854	2 673 193	2 952 714
Valor Agregado Bruto	**6 616 183**	**7 534 779**	**8 107 341**	**9 983 505**	**11 210 536**	**14 930 876**	**16 761 404**	**17 119 729**	**16 270 385**	**18 785 829**	**20 464 609**	**20 344 415**

Fuente: Instituto Nacional de Estadística e Informática.
Con información disponible a julio de 2013

Cuadro Nº 159
Ancash: Valor Agregado Bruto por Años, según Actividades Económicas
Valores a Precios Corrientes
(Estructura porcentual)

Actividades	2001	2002	2003	2004	2005	2006	2007P/	2008P/	2009P/	2010P/	2011P/	2012E/
Agricultura, Caza y Silvic.	6,8	5,4	5,2	4,2	3,7	2,9	3,0	3,6	4,0	3,8	3,8	4,0
Pesca	3,7	3,2	2,6	3,0	2,1	1,5	1,4	1,4	1,8	1,2	1,5	1,0
Minería	20,7	30,4	31,6	35,2	39,4	49,3	48,9	42,1	37,4	40,3	40,1	38,9
Manufactura	18,3	13,8	13,6	16,0	14,3	13,5	13,2	13,8	12,3	11,6	12,3	10,9
Electricidad y Agua	3,6	3,8	3,6	3,0	3,4	2,5	2,3	2,4	2,6	2,2	2,1	2,4
Construcción	5,1	4,7	5,0	4,7	4,7	4,1	4,4	7,2	8,2	9,0	8,0	6,8
Comercio	6,5	5,9	5,7	5,2	4,9	4,2	4,4	4,9	5,5	5,5	5,6	6,2
Transportes y Comunicaciones	7,3	6,7	7,0	6,1	5,9	4,7	5,2	5,9	6,6	6,4	6,6	7,3
Restaurantes y Hoteles	2,2	2,0	2,0	1,7	1,6	1,3	1,3	1,5	1,7	1,7	1,7	1,9
Servicios Gubernamentales	6,9	6,6	6,7	6,1	6,0	4,6	4,5	4,9	6,0	5,3	5,3	6,1
Otros Servicios	18,8	17,4	17,0	14,7	13,9	11,4	11,4	12,3	14,0	13,0	13,1	14,5
Valor Agregado Bruto	**100,0**	**100,0**	**100,0**	**100,0**	**100,0**	**100,0**	**100,0**	**100,0**	**100,0**	**100,0**	**100,0**	**100,0**

Nota: Las diferencias a nivel de décimas que pudieran presentarse en la Estructura Porcentual se deben al redondeo de cifras.
Fuente: Instituto Nacional de Estadística e Informática.
Con información disponible a julio de 2013

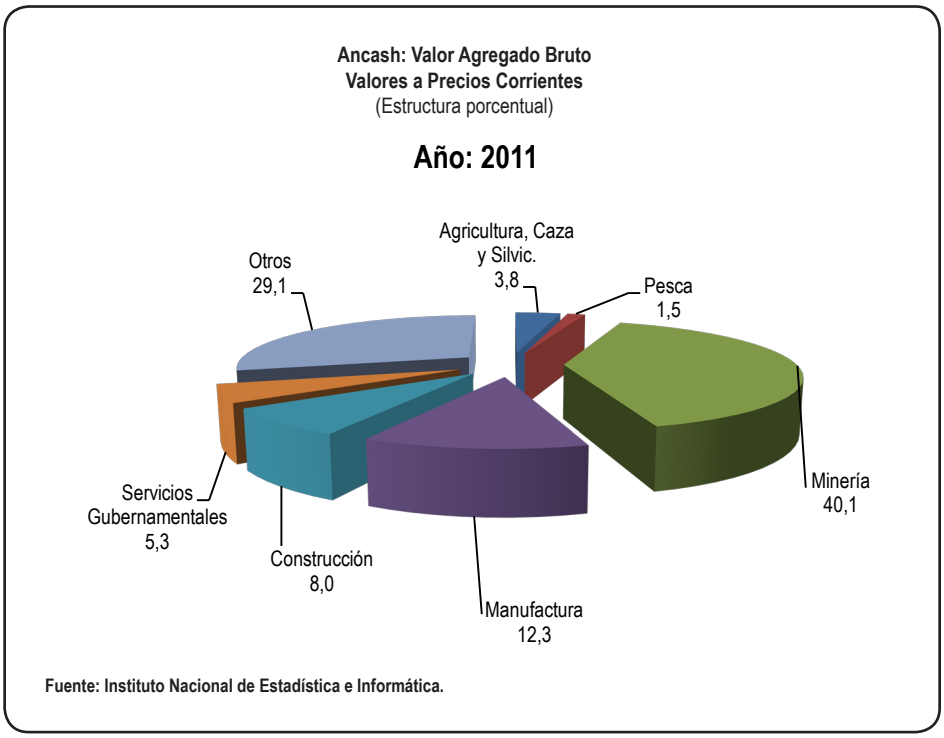

Ancash: Valor Agregado Bruto
Valores a Precios Corrientes
(Estructura porcentual)

Año: 2012

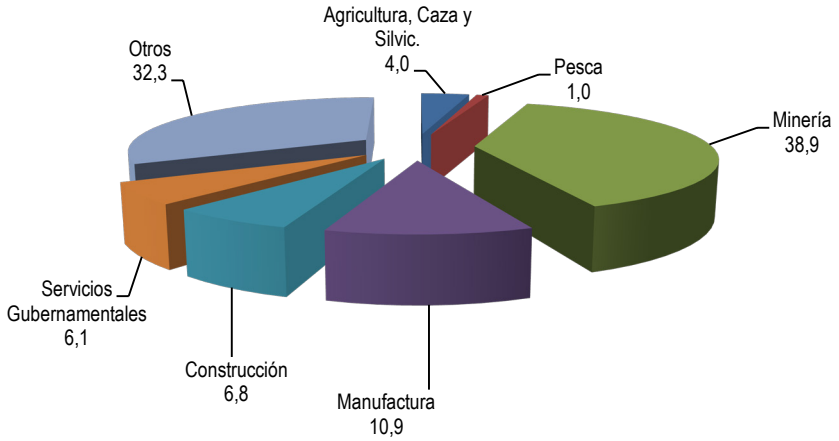

Fuente: Instituto Nacional de Estadística e Informática.

Cuadro Nº 160
Ancash: Valor Agregado Bruto por Años, según Actividades Económicas
Valores a Precios Corrientes
(Variación porcentual del índice de precios)

Actividades	2001	2002	2003	2004	2005	2006	2007P/	2008P/	2009P/	2010P/	2011P/	2012E/
Agricultura, Caza y Silvic.	...	-10,8	4,7	2,0	-1,7	6,9	10,6	11,5	8,2	0,1	5,9	3,4
Pesca	...	16,1	-9,0	-15,7	26,0	0,5	-8,3	6,4	6,6	11,2	-7,4	0,8
Minería	...	3,5	12,0	46,4	22,5	73,5	9,3	-16,3	-15,5	35,4	19,9	-17,9
Manufactura	...	-0,6	0,6	23,8	-1,2	9,6	4,9	0,0	0,1	3,4	7,6	-8,7
Electricidad y Agua	...	-2,2	1,9	0,7	4,2	-2,6	-0,3	0,3	1,8	-2,4	5,0	4,2
Construcción	...	0,1	3,2	7,2	1,3	4,1	3,6	12,6	-1,7	2,8	3,8	1,4
Comercio	...	0,6	1,9	8,4	0,4	5,9	10,8	3,8	6,8	5,0	1,7	3,1
Transportes y Comunicaciones	...	-0,1	7,0	2,8	1,2	3,9	4,9	6,3	6,4	1,4	7,6	3,6
Restaurantes y Hoteles	...	0,9	0,9	1,5	1,1	1,9	1,7	4,1	6,4	3,4	2,8	3,7
Servicios Gubernamentales	...	0,4	1,9	4,2	1,7	0,9	0,7	8,7	2,1	-0,1	3,1	7,2
Otros Servicios	...	1,2	2,1	2,4	2,1	4,0	1,9	2,7	4,5	2,6	2,0	4,4
Valor Agregado Bruto	**...**	**-2,9**	**5,4**	**19,7**	**8,8**	**30,0**	**5,0**	**-6,2**	**-4,9**	**12,1**	**7,8**	**-4,8**

Fuente: Instituto Nacional de Estadística e Informática.
Con información disponible a julio de 2013

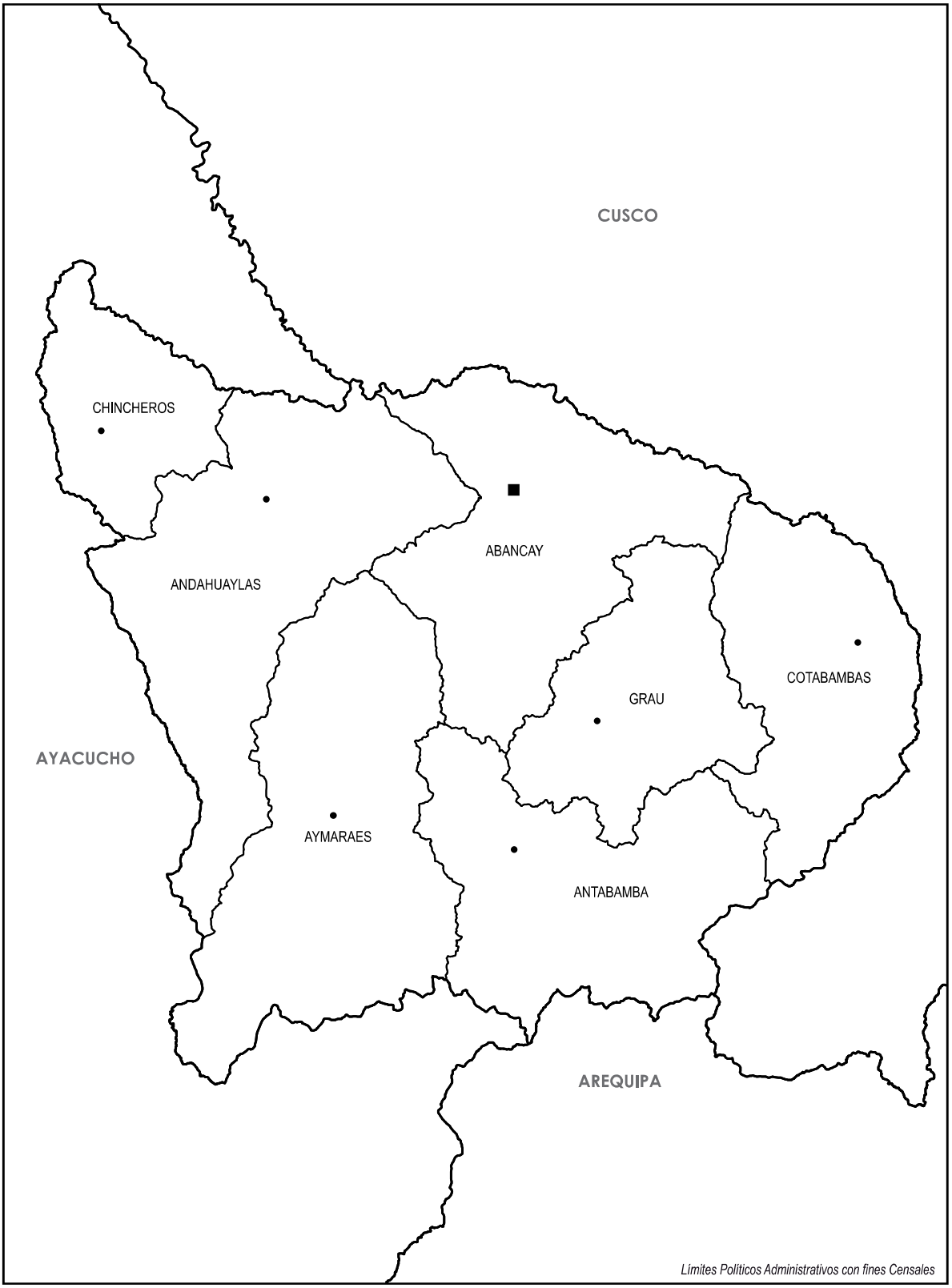

INSTITUTO NACIONAL DE ESTADÍSTICA E INFORMÁTICA
DIRECCIÓN NACIONAL DE CENSOS Y ENCUESTAS
DIRECCIÓN EJECUTIVA DE CARTOGRAFÍA Y GEOGRAFÍA

DEPARTAMENTO:

APURÍMAC

SIGNOS CONVENCIONALES

- Capital de Departamento ■
- Capital de Provincia ●
- Límite Departamental ——
- Límite Provincial ——

UBICACIÓN GEOGRÁFICA

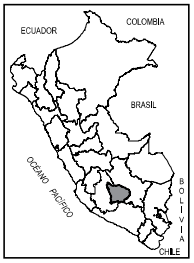

Cuadro Nº 161
Apurímac: Valor Agregado Bruto por Años, según Actividades Económicas
Valores a Precios Constantes de 1994
(Miles de nuevos soles)

Actividades	2001	2002	2003	2004	2005	2006	2007P/	2008P/	2009P/	2010P/	2011P/	2012E/
Agricultura, Caza y Silvic.	140 366	141 873	156 760	133 226	139 666	152 433	162 709	176 854	197 703	208 816	225 008	253 045
Pesca	458	439	416	365	311	213	156	114	84	130	96	115
Minería	4 650	7 661	7 851	44 914	49 538	50 202	47 547	16 216	10 267	5 398	5 533	5 710
Manufactura	52 585	55 075	54 815	57 328	61 333	68 044	74 230	77 139	72 909	81 195	84 813	85 494
Electricidad y Agua	4 053	4 725	4 869	5 423	5 659	6 038	6 392	7 116	6 752	6 632	7 145	7 187
Construcción	46 763	50 220	46 236	46 158	50 849	60 015	46 905	57 093	60 332	103 225	123 886	180 603
Comercio	70 680	73 369	74 907	75 900	79 979	85 975	91 125	97 594	100 260	108 240	115 851	125 031
Transportes y Comunicaciones	17 284	18 341	19 046	19 766	21 578	22 188	24 629	26 513	26 683	28 798	30 514	32 815
Restaurantes y Hoteles	21 769	22 432	24 008	24 801	26 152	27 595	30 011	33 879	34 730	36 832	40 431	44 230
Servicios Gubernamentales	93 426	105 074	115 665	126 617	141 212	159 657	164 604	173 171	192 509	199 681	211 854	218 131
Otros Servicios	61 637	63 986	65 950	68 255	71 098	73 482	77 108	81 082	84 765	90 540	96 335	100 751
Valor Agregado Bruto	513 671	543 195	570 523	602 753	647 375	705 842	725 416	746 771	786 994	869 487	941 466	1 053 112

Fuente: Instituto Nacional de Estadística e Informática.
Con información disponible a julio de 2013

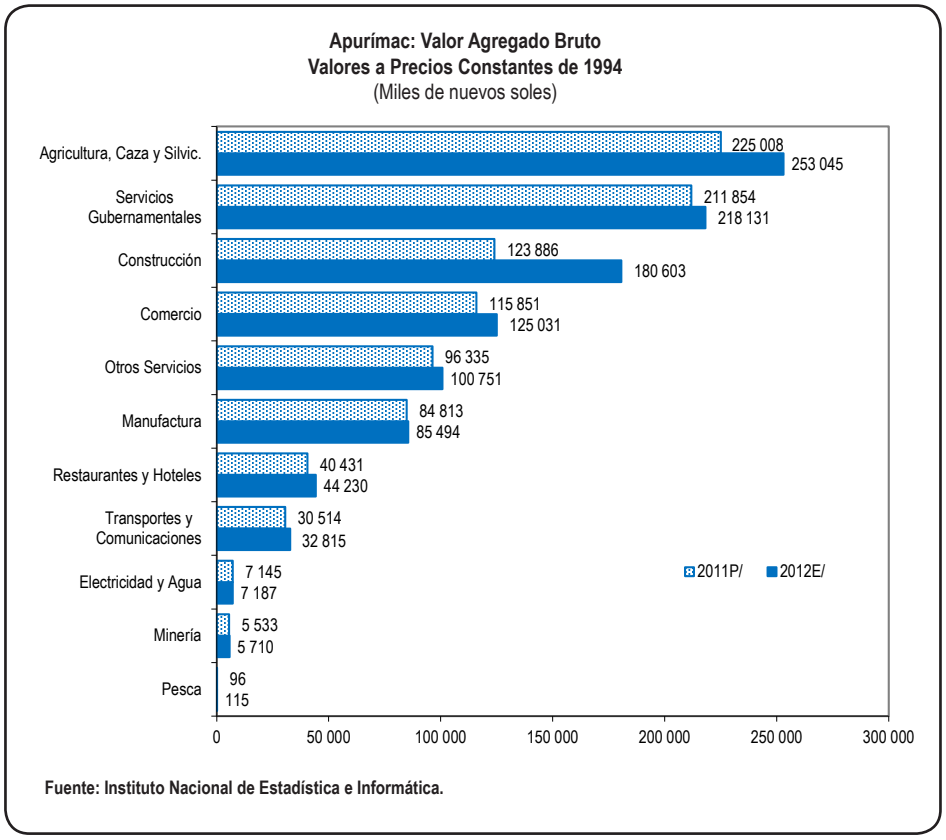

Cuadro Nº 162
Apurímac: Valor Agregado Bruto por Años, según Actividades Económicas
Valores a Precios Constantes de 1994
(Estructura porcentual)

Actividades	2001	2002	2003	2004	2005	2006	2007P/	2008P/	2009P/	2010P/	2011P/	2012E/
Agricultura, Caza y Silvic.	27,3	26,1	27,5	22,1	21,6	21,6	22,4	23,7	25,1	24,0	23,9	24,0
Pesca	0,1	0,1	0,1	0,1	0,0	0,0	0,0	0,0	0,0	0,0	0,0	0,0
Minería	0,9	1,4	1,4	7,5	7,7	7,1	6,6	2,2	1,3	0,6	0,6	0,5
Manufactura	10,2	10,1	9,6	9,5	9,5	9,6	10,2	10,3	9,3	9,3	9,0	8,1
Electricidad y Agua	0,8	0,9	0,9	0,9	0,9	0,9	0,9	1,0	0,9	0,8	0,8	0,7
Construcción	9,1	9,2	8,1	7,7	7,9	8,5	6,5	7,6	7,7	11,9	13,2	17,1
Comercio	13,8	13,5	13,1	12,6	12,4	12,2	12,6	13,1	12,7	12,4	12,3	11,9
Transportes y Comunicaciones	3,4	3,4	3,3	3,3	3,3	3,1	3,4	3,6	3,4	3,3	3,2	3,1
Restaurantes y Hoteles	4,2	4,1	4,2	4,1	4,0	3,9	4,1	4,5	4,4	4,2	4,3	4,2
Servicios Gubernamentales	18,2	19,3	20,3	21,0	21,8	22,6	22,7	23,2	24,5	23,0	22,5	20,7
Otros Servicios	12,0	11,8	11,6	11,3	11,0	10,4	10,6	10,9	10,8	10,4	10,2	9,6
Valor Agregado Bruto	**100,0**	**100,0**	**100,0**	**100,0**	**100,0**	**100,0**	**100,0**	**100,0**	**100,0**	**100,0**	**100,0**	**100,0**

Nota: Las diferencias a nivel de décimas que pudieran presentarse en la Estructura Porcentual se deben al redondeo de cifras.
Fuente: Instituto Nacional de Estadística e Informática.
Con información disponible a julio de 2013

Cuadro Nº 163
Apurímac: Valor Agregado Bruto por Años, según Actividades Económicas
Valores a Precios Constantes de 1994
(Variación porcentual del índice de volumen físico)

Actividades	2001	2002	2003	2004	2005	2006	2007P/	2008P/	2009P/	2010P/	2011P/	2012E/
Agricultura, Caza y Silvic.	...	1,1	10,5	-15,0	4,8	9,1	6,7	8,7	11,8	5,6	7,8	12,5
Pesca	...	-4,1	-5,2	-12,3	-14,8	-31,5	-26,8	-26,9	-26,3	54,8	-26,2	19,8
Minería	...	64,8	2,5	472,1	10,3	1,3	-5,3	-65,9	-36,7	-47,4	2,5	3,2
Manufactura	...	4,7	-0,5	4,6	7,0	10,9	9,1	3,9	-5,5	11,4	4,5	0,8
Electricidad y Agua	...	16,6	3,0	11,4	4,4	6,7	5,9	11,3	-5,1	-1,8	7,7	0,6
Construcción	...	7,4	-7,9	-0,2	10,2	18,0	-21,8	21,7	5,7	71,1	20,0	45,8
Comercio	...	3,8	2,1	1,3	5,4	7,5	6,0	7,1	2,7	8,0	7,0	7,9
Transportes y Comunicaciones	...	6,1	3,8	3,8	9,2	2,8	11,0	7,6	0,6	7,9	6,0	7,5
Restaurantes y Hoteles	...	3,0	7,0	3,3	5,4	5,5	8,8	12,9	2,5	6,1	9,8	9,4
Servicios Gubernamentales	...	12,5	10,1	9,5	11,5	13,1	3,1	5,2	11,2	3,7	6,1	3,0
Otros Servicios	...	3,8	3,1	3,5	4,2	3,4	4,9	5,2	4,5	6,8	6,4	4,6
Valor Agregado Bruto	...	5,7	5,0	5,6	7,4	9,0	2,8	2,9	5,4	10,5	8,3	11,9

Fuente: Instituto Nacional de Estadística e Informática.
Con información disponible a julio de 2013

Cuadro Nº 164
Apurímac: Valor Agregado Bruto por Años, según Actividades Económicas
Valores a Precios Corrientes
(Miles de nuevos soles)

Actividades	2001	2002	2003	2004	2005	2006	2007P/	2008P/	2009P/	2010P/	2011P/	2012E/
Agricultura, Caza y Silvic.	161 591	147 745	155 230	137 669	140 035	174 016	214 198	244 458	284 216	304 568	345 081	404 302
Pesca	911	961	834	641	618	427	279	228	170	282	216	302
Minería	5 718	10 527	12 044	83 369	99 329	151 157	128 195	45 469	32 447	14 666	15 202	16 241
Manufactura	70 396	73 944	74 636	83 645	90 356	102 250	115 255	128 104	121 655	138 610	150 105	153 388
Electricidad y Agua	6 060	6 952	7 264	8 153	8 862	9 430	9 986	11 390	13 481	13 202	14 667	15 460
Construcción	82 865	87 715	83 604	88 063	98 560	119 028	98 271	132 580	138 465	243 515	301 514	450 042
Comercio	112 164	117 381	121 551	134 809	143 588	161 215	185 751	209 283	232 994	257 073	282 885	317 986
Transportes y Comunicaciones	27 970	29 635	32 178	34 513	37 790	40 299	46 660	51 585	53 583	58 102	61 774	83 543
Restaurantes y Hoteles	37 905	39 446	41 553	43 931	45 792	48 590	53 931	63 402	69 045	74 351	83 864	95 916
Servicios Gubernamentales	188 301	207 976	231 784	256 693	287 945	325 343	339 762	385 075	438 729	455 497	490 638	545 317
Otros Servicios	117 154	124 554	129 862	137 097	144 786	152 359	164 023	176 874	192 193	210 623	228 204	247 261
Valor Agregado Bruto	**811 035**	**846 836**	**890 540**	**1 008 583**	**1 097 661**	**1 284 114**	**1 356 311**	**1 448 448**	**1 576 978**	**1 770 489**	**1 974 150**	**2 329 758**

Fuente: Instituto Nacional de Estadística e Informática.
Con información disponible a julio de 2013

Cuadro Nº 165
Apurímac: Valor Agregado Bruto por Años, según Actividades Económicas
Valores a Precios Corrientes
(Estructura porcentual)

Actividades	2001	2002	2003	2004	2005	2006	2007P/	2008P/	2009P/	2010P/	2011P/	2012E/
Agricultura, Caza y Silvic.	19,9	17,4	17,4	13,6	12,8	13,6	15,8	16,9	18,0	17,2	17,5	17,4
Pesca	0,1	0,1	0,1	0,1	0,1	0,0	0,0	0,0	0,0	0,0	0,0	0,0
Minería	0,7	1,2	1,4	8,3	9,0	11,8	9,5	3,1	2,1	0,8	0,8	0,7
Manufactura	8,7	8,7	8,4	8,3	8,2	8,0	8,5	8,8	7,7	7,8	7,6	6,6
Electricidad y Agua	0,7	0,8	0,8	0,8	0,8	0,7	0,7	0,8	0,9	0,7	0,7	0,7
Construcción	10,2	10,4	9,4	8,7	9,0	9,3	7,2	9,2	8,8	13,8	15,3	19,3
Comercio	13,8	13,9	13,6	13,4	13,1	12,6	13,7	14,4	14,8	14,5	14,3	13,6
Transportes y Comunicaciones	3,4	3,5	3,6	3,4	3,4	3,1	3,4	3,6	3,4	3,3	3,1	3,6
Restaurantes y Hoteles	4,7	4,7	4,7	4,4	4,2	3,8	4,0	4,4	4,4	4,2	4,2	4,1
Servicios Gubernamentales	23,2	24,6	26,0	25,5	26,2	25,3	25,1	26,6	27,8	25,7	24,9	23,4
Otros Servicios	14,4	14,7	14,6	13,6	13,2	11,9	12,1	12,2	12,2	11,9	11,6	10,6
Valor Agregado Bruto	**100,0**	**100,0**	**100,0**	**100,0**	**100,0**	**100,0**	**100,0**	**100,0**	**100,0**	**100,0**	**100,0**	**100,0**

Nota: Las diferencias a nivel de décimas que pudieran presentarse en la Estructura Porcentual se deben al redondeo de cifras.
Fuente: Instituto Nacional de Estadística e Informática.
Con información disponible a julio de 2013

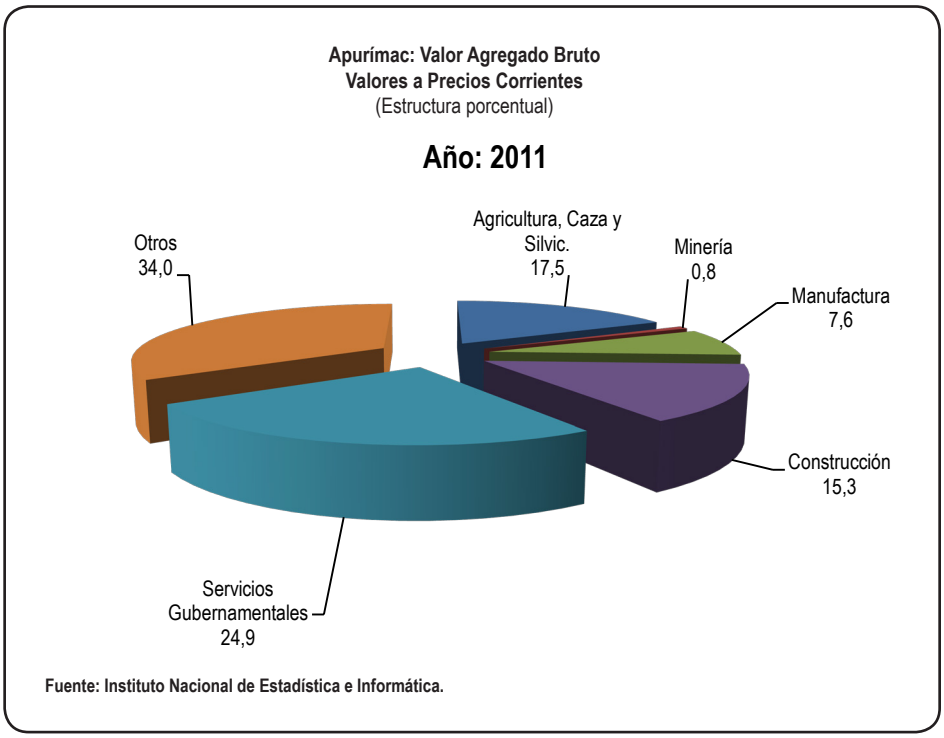

Apurímac: Valor Agregado Bruto
Valores a Precios Corrientes
(Estructura porcentual)

Año: 2012

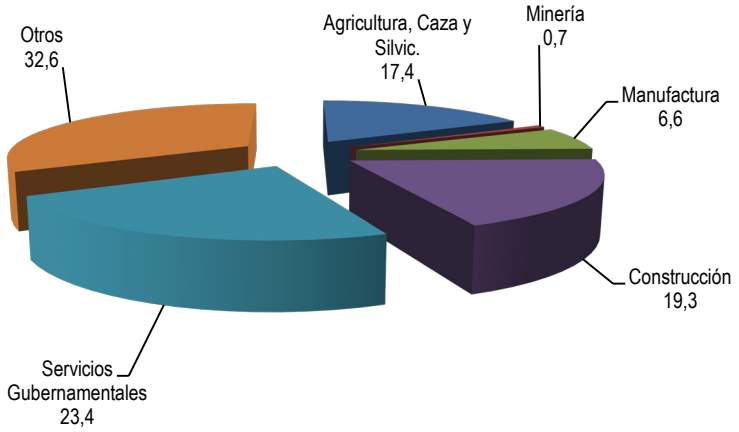

Fuente: Instituto Nacional de Estadística e Informática.

Cuadro Nº 166
Apurímac: Valor Agregado Bruto por Años, según Actividades Económicas
Valores a Precios Corrientes
(Variación porcentual del índice de precios)

Actividades	2001	2002	2003	2004	2005	2006	2007P/	2008P/	2009P/	2010P/	2011P/	2012E/
Agricultura, Caza y Silvic.	...	-9,5	-4,9	4,4	-3,0	13,9	15,3	5,0	4,0	1,5	5,1	4,2
Pesca	...	10,1	-8,4	-12,4	13,2	0,9	-10,8	11,8	1,2	7,2	3,7	16,7
Minería	...	11,7	11,6	21,0	8,0	50,2	-10,5	4,0	12,7	-14,0	1,1	3,5
Manufactura	...	0,3	1,4	7,2	1,0	2,0	3,3	7,0	0,5	2,3	3,7	1,4
Electricidad y Agua	...	-1,6	1,4	0,8	4,2	-0,3	0,0	2,5	24,7	-0,3	3,1	4,8
Construcción	...	-1,4	3,5	5,5	1,6	2,3	5,6	10,8	-1,2	2,8	3,2	2,4
Comercio	...	0,8	1,4	9,5	1,1	4,4	8,7	5,2	8,4	2,2	2,8	4,2
Transportes y Comunicaciones	...	-0,2	4,6	3,3	0,3	3,7	4,3	2,7	3,2	0,5	0,3	25,8
Restaurantes y Hoteles	...	1,0	-1,6	2,3	-1,1	0,6	2,1	4,1	6,2	1,5	2,8	4,5
Servicios Gubernamentales	...	-1,8	1,2	1,2	0,6	-0,1	1,3	7,7	2,5	0,1	1,5	7,9
Otros Servicios	...	2,4	1,2	2,0	1,4	1,8	2,6	2,5	3,9	2,6	1,8	3,6
Valor Agregado Bruto	...	-1,3	0,1	7,2	1,3	7,3	2,8	3,7	3,3	1,6	3,0	5,5

Fuente: Instituto Nacional de Estadística e Informática.
Con información disponible a julio de 2013

UBICACIÓN GEOGRÁFICA
ECUADOR
COLOMBIA
BRASIL
OCÉANO PACÍFICO
BOLIVIA
CHILE
APURÍMAC
CUSCO
AYACUCHO
ICA
PUNO
LA UNIÓN
CASTILLA
CAYLLOMA
CARAVELÍ
CONDESUYOS
AREQUIPA
CAMANÁ
OCÉANO PACÍFICO
MOQUEGUA
ISLAY
SIGNOS CONVENCIONALES
Capital de Departamento
Capital de Provincia
Límite Departamental
Límite Provincial
INSTITUTO NACIONAL DE ESTADÍSTICA E INFORMÁTICA
DIRECCIÓN NACIONAL DE CENSOS Y ENCUESTAS
DIRECCIÓN EJECUTIVA DE CARTOGRAFÍA Y GEOGRAFÍA
DEPARTAMENTO:
AREQUIPA
Límites Políticos Administrativos con fines Censales

Cuadro Nº 167
Arequipa: Valor Agregado Bruto por Años, según Actividades Económicas
Valores a Precios Constantes de 1994
(Miles de nuevos soles)

Actividades	2001	2002	2003	2004	2005	2006	2007P/	2008P/	2009P/	2010P/	2011P/	2012E/
Agricultura, Caza y Silvic.	879 322	921 580	1 023 723	1 076 194	1 130 130	1 169 438	1 263 985	1 338 228	1 297 731	1 359 379	1 406 753	1 508 497
Pesca	27 584	41 151	29 896	30 588	47 917	53 202	64 389	59 028	51 838	28 386	29 107	23 010
Minería	353 385	407 031	364 312	385 949	386 046	418 570	905 805	1 071 126	1 056 702	1 099 298	1 087 127	1 066 153
Manufactura	1 111 497	1 251 587	1 281 430	1 393 251	1 591 953	1 716 584	1 889 218	2 061 822	1 838 227	2 008 850	2 079 279	2 130 385
Electricidad y Agua	148 357	131 676	135 718	143 225	127 600	156 845	154 711	158 977	148 244	159 220	176 580	196 860
Construcción	343 613	486 430	505 477	529 491	567 108	608 707	759 609	844 765	1 054 945	1 213 579	1 242 429	1 712 024
Comercio	1 002 232	1 031 567	1 063 635	1 103 543	1 159 678	1 226 260	1 316 363	1 396 121	1 388 205	1 543 155	1 662 315	1 783 315
Transportes y Comunicaciones	513 681	538 545	557 725	588 625	634 118	654 316	775 073	839 247	836 335	913 461	972 958	1 049 458
Restaurantes y Hoteles	176 109	184 943	193 093	202 505	214 360	225 024	243 990	271 382	277 814	291 965	327 960	354 680
Servicios Gubernamentales	245 443	273 449	298 905	308 244	336 496	358 651	362 929	370 970	438 112	455 384	476 809	492 369
Otros Servicios	1 124 580	1 158 860	1 198 881	1 253 695	1 299 936	1 365 060	1 457 180	1 583 469	1 650 255	1 759 411	1 891 401	2 019 969
Valor Agregado Bruto	5 925 803	6 426 819	6 652 795	7 015 310	7 495 342	7 952 657	9 193 252	9 995 135	10 038 408	10 832 088	11 352 718	12 336 720

Fuente: Instituto Nacional de Estadística e Informática.
Con información disponible a julio de 2013

Arequipa: Valor Agregado Bruto
Valores a Precios Constantes de 1994
(Miles de nuevos soles)

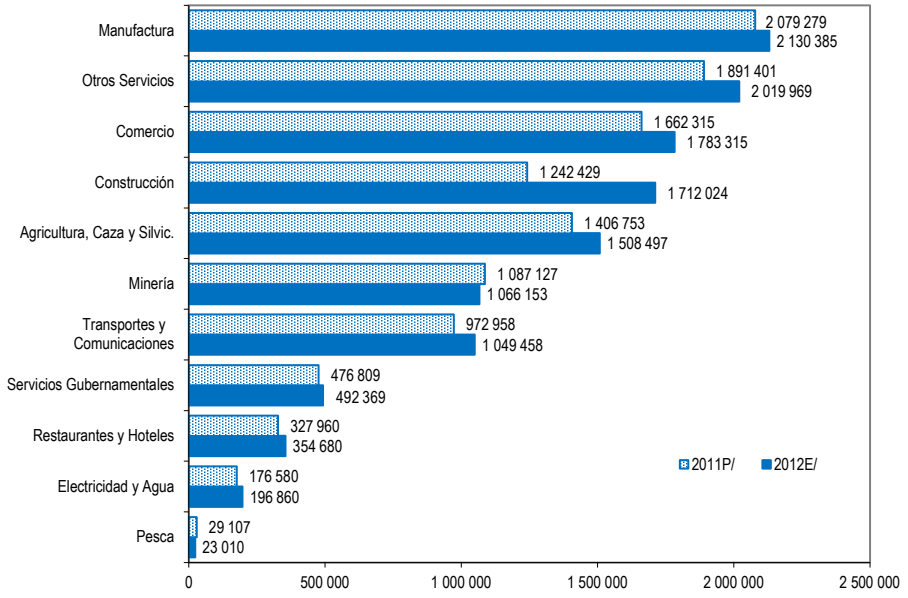

Fuente: Instituto Nacional de Estadística e Informática.

Cuadro Nº 168
Arequipa: Valor Agregado Bruto por Años, según Actividades Económicas
Valores a Precios Constantes de 1994
(Estructura porcentual)

Actividades	2001	2002	2003	2004	2005	2006	2007P/	2008P/	2009P/	2010P/	2011P/	2012E/
Agricultura, Caza y Silvic.	14,8	14,3	15,4	15,3	15,1	14,7	13,7	13,4	12,9	12,5	12,4	12,2
Pesca	0,5	0,6	0,4	0,4	0,6	0,7	0,7	0,6	0,5	0,3	0,3	0,2
Minería	6,0	6,3	5,5	5,5	5,2	5,3	9,9	10,7	10,5	10,1	9,6	8,6
Manufactura	18,8	19,5	19,3	19,9	21,2	21,6	20,6	20,6	18,3	18,5	18,3	17,3
Electricidad y Agua	2,5	2,0	2,0	2,0	1,7	2,0	1,7	1,6	1,5	1,5	1,6	1,6
Construcción	5,8	7,6	7,6	7,5	7,6	7,7	8,3	8,5	10,5	11,2	10,9	13,9
Comercio	16,9	16,1	16,0	15,7	15,5	15,4	14,3	14,0	13,8	14,2	14,6	14,5
Transportes y Comunicaciones	8,7	8,4	8,4	8,4	8,5	8,2	8,4	8,4	8,3	8,4	8,6	8,5
Restaurantes y Hoteles	3,0	2,9	2,9	2,9	2,9	2,8	2,7	2,7	2,8	2,7	2,9	2,9
Servicios Gubernamentales	4,1	4,3	4,5	4,4	4,5	4,5	3,9	3,7	4,4	4,2	4,2	4,0
Otros Servicios	19,0	18,0	18,0	17,9	17,3	17,2	15,9	15,8	16,4	16,2	16,7	16,4
Valor Agregado Bruto	**100,0**	**100,0**	**100,0**	**100,0**	**100,0**	**100,0**	**100,0**	**100,0**	**100,0**	**100,0**	**100,0**	**100,0**

Nota: Las diferencias a nivel de décimas que pudieran presentarse en la Estructura Porcentual se deben al redondeo de cifras.
Fuente: Instituto Nacional de Estadística e Informática.
Con información disponible a julio de 2013

Cuadro Nº 169
Arequipa: Valor Agregado Bruto por Años, según Actividades Económicas
Valores a Precios Constantes de 1994
(Variación porcentual del índice de volumen físico)

Actividades	2001	2002	2003	2004	2005	2006	2007P/	2008P/	2009P/	2010P/	2011P/	2012E/
Agricultura, Caza y Silvic.	...	4,8	11,1	5,1	5,0	3,5	8,1	5,9	-3,0	4,8	3,5	7,2
Pesca	...	49,2	-27,4	2,3	56,7	11,0	21,0	-8,3	-12,2	-45,2	2,5	-20,9
Minería	...	15,2	-10,5	5,9	0,0	8,4	116,4	18,3	-1,3	4,0	-1,1	-1,9
Manufactura	...	12,6	2,4	8,7	14,3	7,8	10,1	9,1	-10,8	9,3	3,5	2,5
Electricidad y Agua	...	-11,2	3,1	5,5	-10,9	22,9	-1,4	2,8	-6,8	7,4	10,9	11,5
Construcción	...	41,6	3,9	4,8	7,1	7,3	24,8	11,2	24,9	15,0	2,4	37,8
Comercio	...	2,9	3,1	3,8	5,1	5,7	7,3	6,1	-0,6	11,2	7,7	7,3
Transportes y Comunicaciones	...	4,8	3,6	5,5	7,7	3,2	18,5	8,3	-0,3	9,2	6,5	7,9
Restaurantes y Hoteles	...	5,0	4,4	4,9	5,9	5,0	8,4	11,2	2,4	5,1	12,3	8,1
Servicios Gubernamentales	...	11,4	9,3	3,1	9,2	6,6	1,2	2,2	18,1	3,9	4,7	3,3
Otros Servicios	...	3,0	3,5	4,6	3,7	5,0	6,7	8,7	4,2	6,6	7,5	6,8
Valor Agregado Bruto	...	8,5	3,5	5,4	6,8	6,1	15,6	8,7	0,4	7,9	4,8	8,7

Fuente: Instituto Nacional de Estadística e Informática.
Con información disponible a julio de 2013

Cuadro Nº 170
Arequipa: Valor Agregado Bruto por Años, según Actividades Económicas
Valores a Precios Corrientes
(Miles de nuevos soles)

Actividades	2001	2002	2003	2004	2005	2006	2007P/	2008P/	2009P/	2010P/	2011P/	2012E/
Agricultura, Caza y Silvic.	947 106	938 684	851 858	1 006 331	1 103 465	1 145 656	1 330 730	1 598 968	1 744 150	1 796 952	1 836 600	2 275 920
Pesca	54 071	92 452	61 381	53 491	104 026	131 108	159 638	164 596	166 090	107 657	113 272	73 916
Minería	418 994	535 726	543 914	651 887	696 568	1 016 170	2 300 314	3 002 329	2 871 295	3 895 330	4 653 572	3 910 707
Manufactura	1 631 966	1 828 901	1 868 601	2 283 482	2 795 589	3 101 755	3 436 722	3 895 282	3 323 809	3 695 851	4 010 277	4 017 489
Electricidad y Agua	251 014	214 876	224 495	239 711	223 582	268 419	260 810	273 474	287 195	307 579	330 347	381 298
Construcción	603 715	844 526	898 877	1 015 109	1 111 730	1 271 227	1 677 174	2 109 389	2 622 491	3 128 444	3 340 447	4 677 219
Comercio	1 428 511	1 483 918	1 558 158	1 709 423	1 797 034	1 962 187	2 442 533	2 665 517	2 852 653	3 330 989	3 662 045	4 142 850
Transportes y Comunicaciones	810 677	849 165	923 652	1 005 309	1 095 584	1 174 654	1 470 083	1 658 605	1 697 194	1 941 447	2 195 034	2 557 377
Restaurantes y Hoteles	281 938	296 524	322 126	343 875	369 998	395 452	436 923	505 547	551 291	599 109	729 801	842 463
Servicios Gubernamentales	458 693	503 725	553 103	592 301	656 298	715 520	738 252	822 072	998 560	1 047 829	1 153 672	1 277 175
Otros Servicios	1 927 640	2 011 424	2 159 517	2 307 413	2 441 801	2 650 413	2 871 119	3 208 533	3 496 884	3 820 845	4 205 262	4 748 151
Valor Agregado Bruto	**8 814 325**	**9 599 921**	**9 965 682**	**11 208 332**	**12 395 675**	**13 832 561**	**17 124 298**	**19 904 312**	**20 611 612**	**23 672 032**	**26 230 329**	**28 904 565**

Fuente: Instituto Nacional de Estadística e Informática.
Con información disponible a julio de 2013

Cuadro Nº 171
Arequipa: Valor Agregado Bruto por Años, según Actividades Económicas
Valores a Precios Corrientes
(Estructura porcentual)

Actividades	2001	2002	2003	2004	2005	2006	2007P/	2008P/	2009P/	2010P/	2011P/	2012E/
Agricultura, Caza y Silvic.	10,7	9,8	8,5	9,0	8,9	8,3	7,8	8,0	8,5	7,6	7,0	7,9
Pesca	0,6	1,0	0,6	0,5	0,8	0,9	0,9	0,8	0,8	0,5	0,4	0,3
Minería	4,8	5,6	5,5	5,8	5,6	7,3	13,4	15,1	13,9	16,5	17,7	13,5
Manufactura	18,5	19,1	18,8	20,4	22,6	22,4	20,1	19,6	16,1	15,6	15,3	13,9
Electricidad y Agua	2,8	2,2	2,3	2,1	1,8	1,9	1,5	1,4	1,4	1,3	1,3	1,3
Construcción	6,8	8,8	9,0	9,1	9,0	9,2	9,8	10,6	12,7	13,2	12,7	16,2
Comercio	16,2	15,5	15,6	15,3	14,5	14,2	14,3	13,4	13,8	14,1	14,0	14,3
Transportes y Comunicaciones	9,2	8,8	9,3	9,0	8,8	8,5	8,6	8,3	8,2	8,2	8,4	8,8
Restaurantes y Hoteles	3,2	3,1	3,2	3,1	3,0	2,9	2,6	2,5	2,7	2,5	2,8	2,9
Servicios Gubernamentales	5,2	5,2	5,6	5,3	5,3	5,2	4,3	4,1	4,8	4,4	4,4	4,4
Otros Servicios	21,9	21,0	21,7	20,6	19,7	19,2	16,8	16,1	17,0	16,1	16,0	16,4
Valor Agregado Bruto	**100,0**	**100,0**	**100,0**	**100,0**	**100,0**	**100,0**	**100,0**	**100,0**	**100,0**	**100,0**	**100,0**	**100,0**

Nota: Las diferencias a nivel de décimas que pudieran presentarse en la Estructura Porcentual se deben al redondeo de cifras.
Fuente: Instituto Nacional de Estadística e Informática.
Con información disponible a julio de 2013

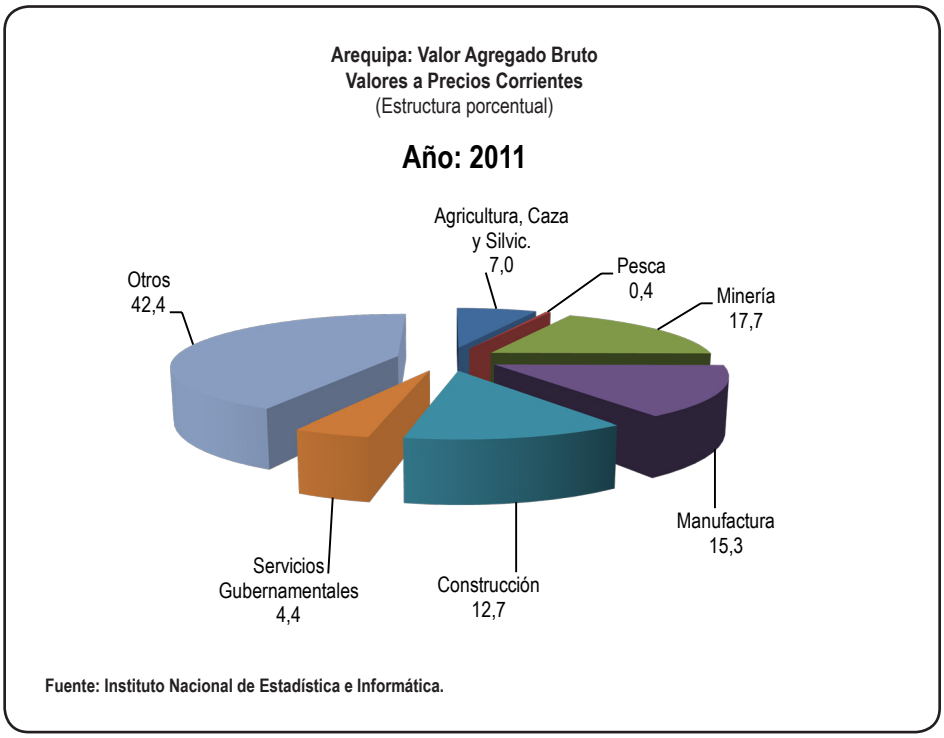

Arequipa: Valor Agregado Bruto
Valores a Precios Corrientes
(Estructura porcentual)

Año: 2012

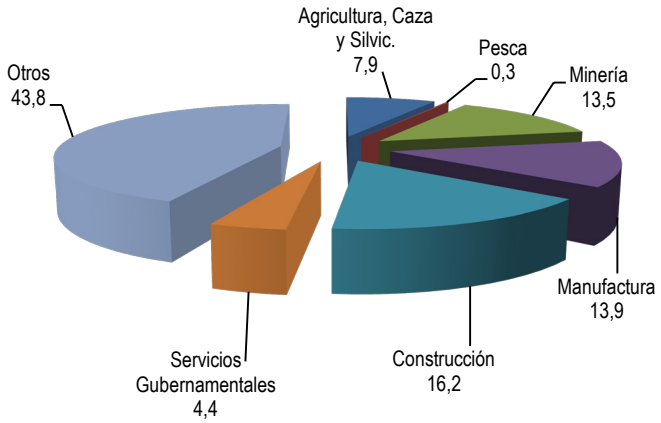

Fuente: Instituto Nacional de Estadística e Informática.

Cuadro Nº 172
Arequipa: Valor Agregado Bruto por Años, según Actividades Económicas
Valores a Precios Corrientes
(Variación porcentual del índice de precios)

Actividades	2001	2002	2003	2004	2005	2006	2007P/	2008P/	2009P/	2010P/	2011P/	2012E/
Agricultura, Caza y Silvic.	...	-5,4	-18,3	12,4	4,4	0,3	7,5	13,5	12,5	-1,6	-1,2	15,6
Pesca	...	14,6	-8,6	-14,8	24,1	13,5	0,6	12,5	14,9	18,4	2,6	-17,5
Minería	...	11,0	13,4	13,1	6,8	34,5	4,6	10,4	-3,1	30,4	20,8	-14,3
Manufactura	...	-0,5	-0,2	12,4	7,1	2,9	0,7	3,9	-4,3	1,7	4,8	-2,2
Electricidad y Agua	...	-3,6	1,4	1,2	4,7	-2,3	-1,5	2,0	12,6	-0,3	-3,2	3,5
Construcción	...	-1,2	2,4	7,8	2,3	6,5	5,7	13,1	-0,4	3,7	4,3	1,6
Comercio	...	0,9	1,8	5,7	0,0	3,3	16,0	2,9	7,6	5,0	2,1	5,5
Transportes y Comunicaciones	...	-0,1	5,0	3,1	1,2	3,9	5,7	4,2	2,7	4,7	6,1	8,0
Restaurantes y Hoteles	...	0,1	4,0	1,8	1,6	1,8	1,9	4,0	6,5	3,4	8,4	6,7
Servicios Gubernamentales	...	-1,4	0,5	3,8	1,5	2,3	2,0	8,9	2,9	1,0	5,2	7,2
Otros Servicios	...	1,3	3,8	2,2	2,1	3,4	1,5	2,8	4,6	2,5	2,4	5,7
Valor Agregado Bruto	...	0,4	0,3	6,7	3,5	5,2	7,1	6,9	3,1	6,4	5,7	1,4

Fuente: Instituto Nacional de Estadística e Informática.
Con información disponible a julio de 2013

INSTITUTO NACIONAL DE ESTADÍSTICA E INFORMÁTICA
DIRECCIÓN NACIONAL DE CENSOS Y ENCUESTAS
DIRECCIÓN EJECUTIVA DE CARTOGRAFÍA Y GEOGRAFÍA

DEPARTAMENTO:

AYACUCHO

SIGNOS CONVENCIONALES

- Capital de Departamento ■
- Capital de Provincia ●
- Límite Departamental ——
- Límite Provincial ——

UBICACIÓN GEOGRÁFICA

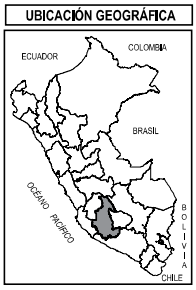

Cuadro Nº 173
Ayacucho: Valor Agregado Bruto por Años, según Actividades Económicas
Valores a Precios Constantes de 1994
(Miles de nuevos soles)

Actividades	2001	2002	2003	2004	2005	2006	2007P/	2008P/	2009P/	2010P/	2011P/	2012E/
Agricultura, Caza y Silvic.	283 536	256 629	273 265	249 826	286 812	311 069	321 458	346 951	364 618	360 440	337 616	425 517
Pesca	288	360	273	256	323	179	155	127	93	89	196	257
Minería	26 004	68 106	68 930	28 197	33 269	49 281	102 226	142 428	189 251	212 102	215 380	231 484
Manufactura	126 214	129 976	132 223	140 771	148 523	153 738	164 011	163 169	150 347	166 323	173 196	174 165
Electricidad y Agua	6 797	7 486	7 940	8 028	7 224	7 540	7 697	8 408	7 576	8 099	8 322	8 315
Construcción	52 280	72 443	83 321	103 429	119 829	132 711	181 242	202 532	292 140	319 149	303 027	397 184
Comercio	167 817	173 947	178 261	183 283	192 472	204 664	218 297	230 566	230 416	254 366	273 526	292 609
Transportes y Comunicaciones	46 156	48 459	50 894	53 136	58 207	60 885	67 378	73 175	73 087	80 003	86 143	92 064
Restaurantes y Hoteles	24 651	25 260	26 791	27 851	29 438	30 940	33 570	37 699	38 623	41 496	45 561	49 884
Servicios Gubernamentales	166 685	172 769	185 042	196 926	211 851	242 718	254 126	270 943	295 464	304 219	323 695	332 857
Otros Servicios	134 108	141 003	147 870	154 599	162 648	173 552	185 441	200 959	214 070	229 067	243 188	259 137
Valor Agregado Bruto	1 034 536	1 096 438	1 154 810	1 146 302	1 250 596	1 367 277	1 535 601	1 676 957	1 855 685	1 975 353	2 009 850	2 263 473

Fuente: Instituto Nacional de Estadística e Informática.
Con información disponible a julio de 2013

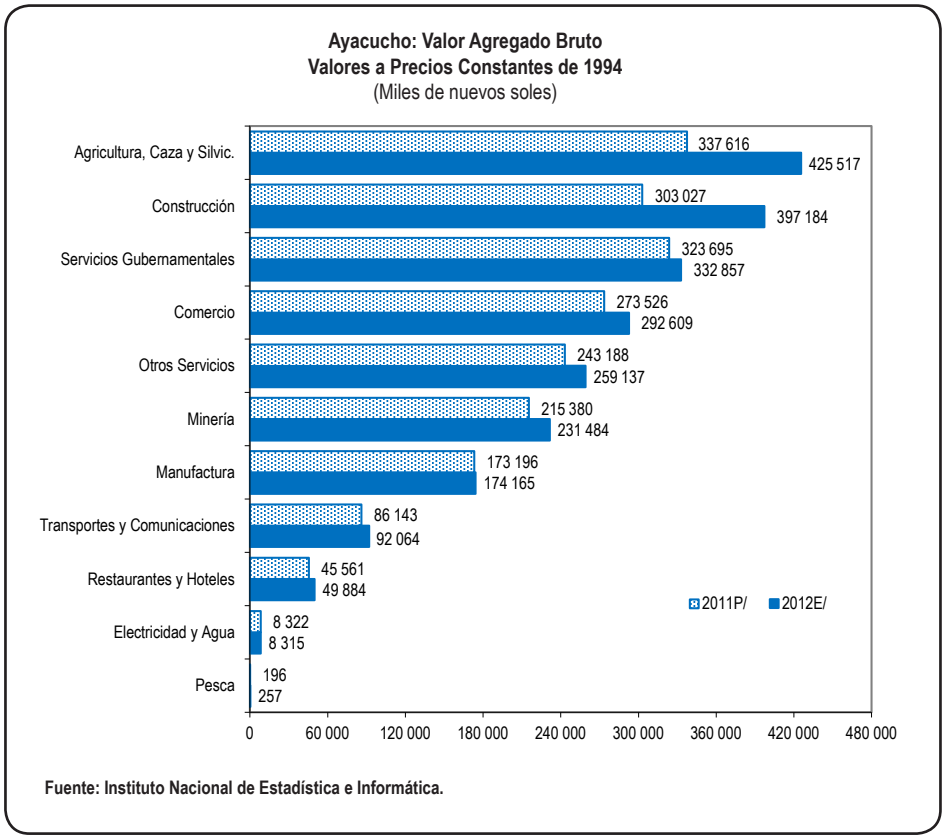

Cuadro Nº 174
Ayacucho: Valor Agregado Bruto por Años, según Actividades Económicas
Valores a Precios Constantes de 1994
(Estructura porcentual)

Actividades	2001	2002	2003	2004	2005	2006	2007P/	2008P/	2009P/	2010P/	2011P/	2012E/
Agricultura, Caza y Silvic.	27,4	23,4	23,7	21,8	22,9	22,8	20,9	20,7	19,6	18,2	16,8	18,8
Pesca	0,0	0,0	0,0	0,0	0,0	0,0	0,0	0,0	0,0	0,0	0,0	0,0
Minería	2,5	6,2	6,0	2,5	2,7	3,6	6,7	8,5	10,2	10,7	10,7	10,2
Manufactura	12,2	11,9	11,4	12,3	11,9	11,2	10,7	9,7	8,1	8,4	8,6	7,7
Electricidad y Agua	0,7	0,7	0,7	0,7	0,6	0,6	0,5	0,5	0,4	0,4	0,4	0,4
Construcción	5,1	6,6	7,2	9,0	9,6	9,7	11,8	12,1	15,7	16,2	15,1	17,5
Comercio	16,2	15,9	15,4	16,0	15,4	15,0	14,2	13,7	12,4	12,9	13,6	12,9
Transportes y Comunicaciones	4,5	4,4	4,4	4,6	4,7	4,5	4,4	4,4	3,9	4,1	4,3	4,1
Restaurantes y Hoteles	2,4	2,3	2,3	2,4	2,4	2,3	2,2	2,2	2,1	2,1	2,3	2,2
Servicios Gubernamentales	16,1	15,8	16,0	17,2	16,9	17,8	16,5	16,2	15,9	15,4	16,1	14,7
Otros Servicios	13,0	12,9	12,8	13,5	13,0	12,7	12,1	12,0	11,5	11,6	12,1	11,4
Valor Agregado Bruto	**100,0**	**100,0**	**100,0**	**100,0**	**100,0**	**100,0**	**100,0**	**100,0**	**100,0**	**100,0**	**100,0**	**100,0**

Nota: Las diferencias a nivel de décimas que pudieran presentarse en la Estructura Porcentual se deben al redondeo de cifras.
Fuente: Instituto Nacional de Estadística e Informática.
Con información disponible a julio de 2013

Cuadro Nº 175
Ayacucho: Valor Agregado Bruto por Años, según Actividades Económicas
Valores a Precios Constantes de 1994
(Variación porcentual del índice de volumen físico)

Actividades	2001	2002	2003	2004	2005	2006	2007P/	2008P/	2009P/	2010P/	2011P/	2012E/
Agricultura, Caza y Silvic.	...	-9,5	6,5	-8,6	14,8	8,5	3,3	7,9	5,1	-1,1	-6,3	26,0
Pesca	...	25,0	-24,2	-6,2	26,2	-44,6	-13,4	-18,1	-26,8	-4,3	120,2	31,1
Minería	...	161,9	1,2	-59,1	18,0	48,1	107,4	39,3	32,9	12,1	1,5	7,5
Manufactura	...	3,0	1,7	6,5	5,5	3,5	6,7	-0,5	-7,9	10,6	4,1	0,6
Electricidad y Agua	...	10,1	6,1	1,1	-10,0	4,4	2,1	9,2	-9,9	6,9	2,8	-0,1
Construcción	...	38,6	15,0	24,1	15,9	10,8	36,6	11,7	44,2	9,2	-5,1	31,1
Comercio	...	3,7	2,5	2,8	5,0	6,3	6,7	5,6	-0,1	10,4	7,5	7,0
Transportes y Comunicaciones	...	5,0	5,0	4,4	9,5	4,6	10,7	8,6	-0,1	9,5	7,7	6,9
Restaurantes y Hoteles	...	2,5	6,1	4,0	5,7	5,1	8,5	12,3	2,5	7,4	9,8	9,5
Servicios Gubemamentales	...	3,6	7,1	6,4	7,6	14,6	4,7	6,6	9,1	3,0	6,4	2,8
Otros Servicios	...	5,1	4,9	4,6	5,2	6,7	6,9	8,4	6,5	7,0	6,2	6,6
Valor Agregado Bruto	...	6,0	5,3	-0,7	9,1	9,3	12,3	9,2	10,7	6,4	1,7	12,6

Fuente: Instituto Nacional de Estadística e Informática.
Con información disponible a julio de 2013

Cuadro Nº 176
Ayacucho: Valor Agregado Bruto por Años, según Actividades Económicas
Valores a Precios Corrientes
(Miles de nuevos soles)

Actividades	2001	2002	2003	2004	2005	2006	2007P/	2008P/	2009P/	2010P/	2011P/	2012E/
Agricultura, Caza y Silvic.	275 093	257 558	272 035	256 022	289 688	336 952	361 921	422 851	491 876	502 886	494 377	702 195
Pesca	592	823	572	462	666	370	284	257	193	224	488	686
Minería	33 547	77 009	84 743	44 668	61 727	153 984	350 019	497 961	762 858	1 044 356	1 441 910	1 356 936
Manufactura	188 811	193 742	195 828	214 263	226 150	237 656	259 302	273 103	258 364	290 187	331 259	337 378
Electricidad y Agua	11 431	12 439	13 291	13 453	12 452	13 364	13 626	15 060	15 935	17 003	18 173	18 404
Construcción	91 909	128 335	150 998	205 636	247 825	286 810	399 492	476 186	691 453	776 376	754 990	1 006 193
Comercio	231 894	240 943	250 462	277 995	292 205	323 705	362 128	395 041	458 719	522 418	580 441	645 508
Transportes y Comunicaciones	67 269	70 843	78 276	84 376	93 044	100 934	117 770	133 788	135 328	151 682	171 381	201 700
Restaurantes y Hoteles	38 746	40 078	42 603	45 461	49 014	52 525	60 574	70 876	77 220	84 998	95 234	108 300
Servicios Gubernamentales	303 965	320 831	350 654	382 712	421 704	488 718	514 298	583 277	658 688	678 755	739 131	820 000
Otros Servicios	210 581	224 446	244 551	260 270	282 929	308 867	334 580	380 380	418 104	459 987	500 814	555 146
Valor Agregado Bruto	**1 453 838**	**1 567 047**	**1 684 013**	**1 785 318**	**1 977 404**	**2 303 885**	**2 773 994**	**3 248 780**	**3 968 738**	**4 528 872**	**5 128 198**	**5 752 446**

Fuente: Instituto Nacional de Estadística e Informática.
Con información disponible a julio de 2013

Cuadro Nº 177
Ayacucho: Valor Agregado Bruto por Años, según Actividades Económicas
Valores a Precios Corrientes
(Estructura porcentual)

Actividades	2001	2002	2003	2004	2005	2006	2007P/	2008P/	2009P/	2010P/	2011P/	2012E/
Agricultura, Caza y Silvic.	18,9	16,4	16,2	14,3	14,6	14,6	13,0	13,0	12,4	11,1	9,6	12,2
Pesca	0,0	0,1	0,0	0,0	0,0	0,0	0,0	0,0	0,0	0,0	0,0	0,0
Minería	2,3	4,9	5,0	2,5	3,1	6,7	12,6	15,3	19,2	23,1	28,1	23,6
Manufactura	13,0	12,4	11,6	12,0	11,4	10,3	9,3	8,4	6,5	6,4	6,5	5,9
Electricidad y Agua	0,8	0,8	0,8	0,8	0,6	0,6	0,5	0,5	0,4	0,4	0,4	0,3
Construcción	6,3	8,2	9,0	11,5	12,5	12,4	14,4	14,7	17,4	17,1	14,7	17,5
Comercio	16,0	15,4	14,9	15,6	14,8	14,1	13,1	12,2	11,6	11,5	11,3	11,2
Transportes y Comunicaciones	4,6	4,5	4,6	4,7	4,7	4,4	4,2	4,1	3,4	3,3	3,3	3,5
Restaurantes y Hoteles	2,7	2,6	2,5	2,5	2,5	2,3	2,2	2,2	1,9	1,9	1,9	1,9
Servicios Gubernamentales	20,9	20,5	20,8	21,4	21,3	21,2	18,5	18,0	16,6	15,0	14,4	14,3
Otros Servicios	14,5	14,3	14,5	14,6	14,3	13,4	12,1	11,7	10,5	10,2	9,8	9,7
Valor Agregado Bruto	**100,0**	**100,0**	**100,0**	**100,0**	**100,0**	**100,0**	**100,0**	**100,0**	**100,0**	**100,0**	**100,0**	**100,0**

Nota: Las diferencias a nivel de décimas que pudieran presentarse en la Estructura Porcentual se deben al redondeo de cifras.
Fuente: Instituto Nacional de Estadística e Informática.
Con información disponible a julio de 2013

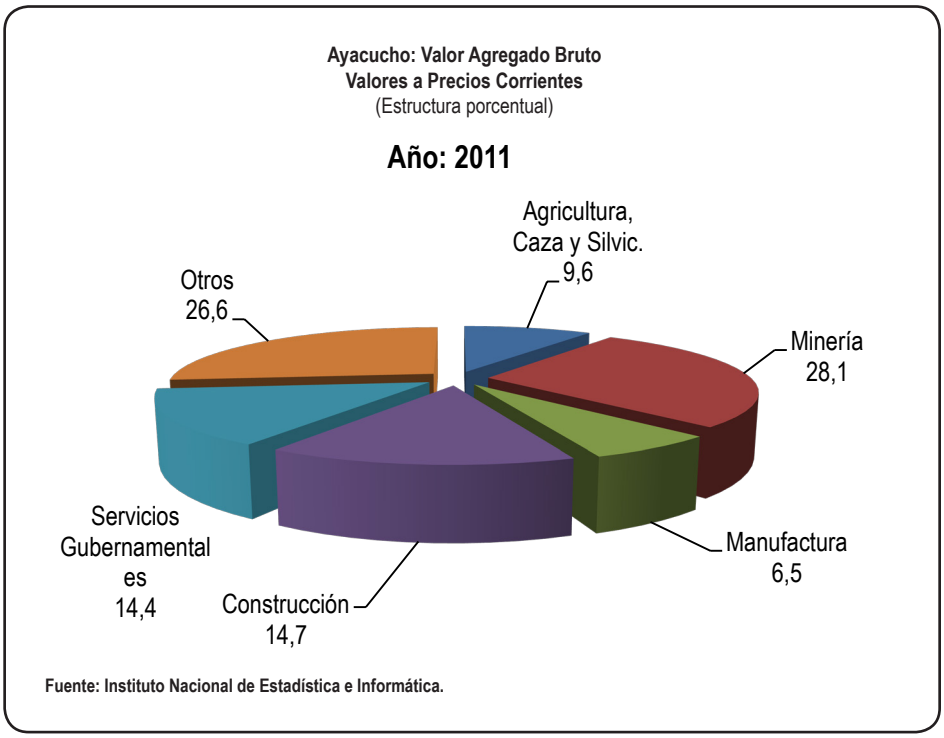

Ayacucho: Valor Agregado Bruto
Valores a Precios Corrientes
(Estructura porcentual)

Año: 2012

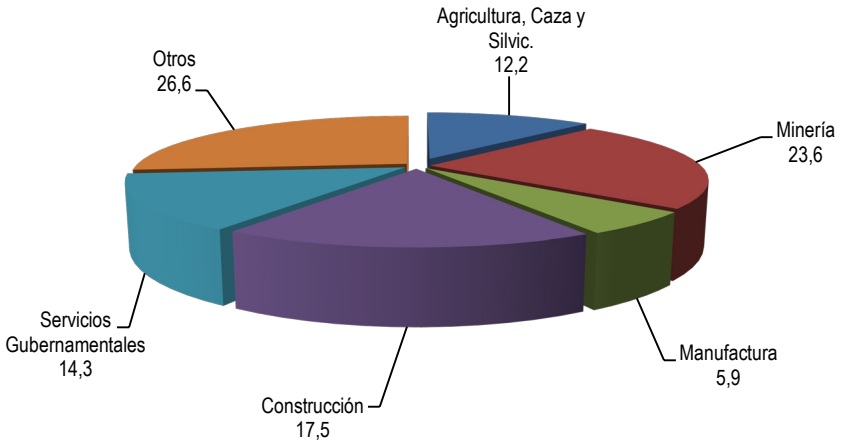

Fuente: Instituto Nacional de Estadística e Informática.

Cuadro Nº 178
Ayacucho: Valor Agregado Bruto por Años, según Actividades Económicas
Valores a Precios Corrientes
(Variación porcentual del índice de precios)

Actividades	2001	2002	2003	2004	2005	2006	2007P/	2008P/	2009P/	2010P/	2011P/	2012E/
Agricultura, Caza y Silvic.	...	3,4	-0,8	2,9	-1,4	7,2	3,9	8,3	10,7	3,4	5,0	12,7
Pesca	...	11,2	-8,3	-13,9	14,3	0,2	-11,4	10,4	2,6	21,3	-1,1	7,2
Minería	...	-12,4	8,7	28,9	17,1	68,4	9,6	2,1	15,3	22,2	36,0	-12,4
Manufactura	...	-0,4	-0,6	2,8	0,0	1,5	2,3	5,9	2,7	1,5	9,6	1,3
Electricidad y Agua	...	-1,2	0,7	0,1	2,9	2,8	-0,1	1,2	17,4	-0,2	4,0	1,4
Construcción	...	0,8	2,3	9,7	4,0	4,5	2,0	6,7	0,7	2,8	2,4	1,7
Comercio	...	0,2	1,4	8,0	0,1	4,2	4,9	3,3	16,2	3,2	3,3	4,0
Transportes y Comunicaciones	...	0,3	5,2	3,2	0,7	3,7	5,4	4,6	1,3	2,4	4,9	10,1
Restaurantes y Hoteles	...	0,9	0,2	2,6	2,0	2,0	6,3	4,2	6,3	2,5	2,0	3,9
Servicios Gubernamentales	...	1,8	2,0	2,6	2,4	1,2	0,5	6,4	3,6	0,1	2,3	7,9
Otros Servicios	...	1,4	3,9	1,8	3,3	2,3	1,4	4,9	3,2	2,8	2,6	4,0
Valor Agregado Bruto	...	1,7	2,0	6,8	1,5	6,6	7,2	7,2	10,4	7,2	11,3	-0,4

Fuente: Instituto Nacional de Estadística e Informática.
Con información disponible a julio de 2013

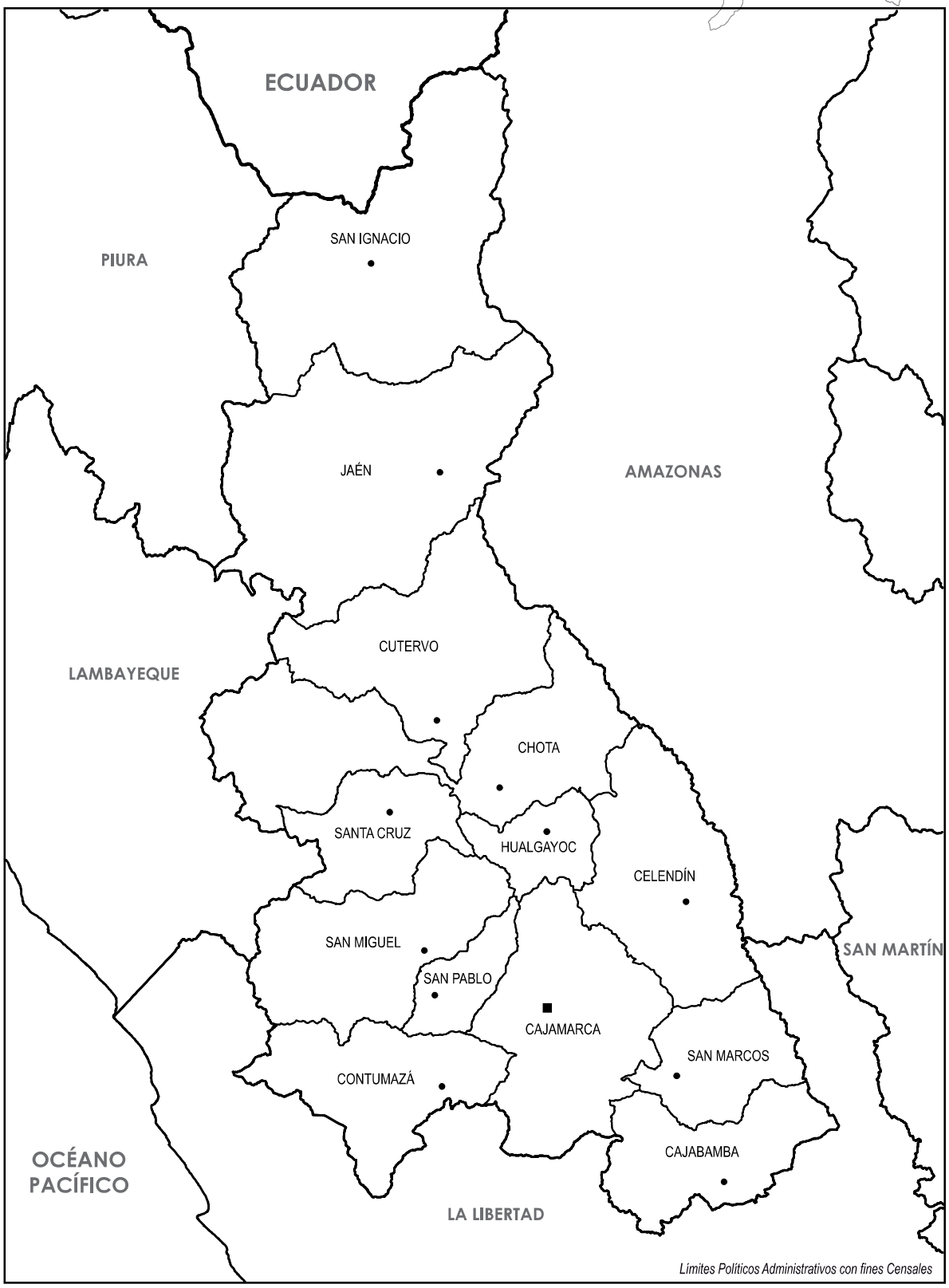

INSTITUTO NACIONAL DE ESTADÍSTICA E INFORMÁTICA
DIRECCIÓN NACIONAL DE CENSOS Y ENCUESTAS
DIRECCIÓN EJECUTIVA DE CARTOGRAFÍA Y GEOGRAFÍA

DEPARTAMENTO:

CAJAMARCA

SIGNOS CONVENCIONALES

- Capital de Departamento ■
- Capital de Provincia •
- Límite Departamental ——
- Límite Provincial ——

UBICACIÓN GEOGRÁFICA

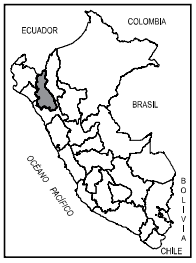

Cuadro Nº 179
Cajamarca: Valor Agregado Bruto por Años, según Actividades Económicas
Valores a Precios Constantes de 1994
(Miles de nuevos soles)

Actividades	2001	2002	2003	2004	2005	2006	2007P/	2008P/	2009P/	2010P/	2011P/	2012E/
Agricultura, Caza y Silvic.	703 842	775 354	794 693	718 061	781 019	852 309	911 363	921 063	958 280	976 628	990 596	999 077
Pesca	65	49	16	102	170	117	157	173	126	143	162	207
Minería	1 104 495	1 293 768	1 542 686	1 569 291	1 714 977	1 411 292	852 384	999 572	1 279 735	1 011 212	994 050	1 056 580
Manufactura	381 364	404 037	423 625	463 609	487 942	528 221	581 546	564 203	509 320	586 025	604 711	594 123
Electricidad y Agua	68 900	68 479	65 002	64 697	63 930	71 297	77 524	87 928	88 313	81 549	81 566	94 703
Construcción	169 612	197 032	189 965	198 559	191 501	245 265	242 687	348 083	346 782	348 133	355 088	447 163
Comercio	326 780	332 130	346 765	357 724	375 308	397 272	423 899	445 846	441 583	491 797	528 541	556 852
Transportes y Comunicaciones	123 855	132 076	138 273	146 067	159 852	164 975	181 859	196 764	196 822	214 583	227 351	239 405
Restaurantes y Hoteles	82 772	85 552	89 735	94 480	99 448	105 155	114 189	126 743	129 634	145 786	152 527	158 855
Servicios Gubernamentales	233 449	257 290	280 764	300 169	330 502	356 946	377 410	400 550	437 649	457 396	489 315	507 399
Otros Servicios	337 383	353 860	368 473	387 475	411 110	436 802	466 701	504 760	523 749	562 726	596 200	624 506
Valor Agregado Bruto	3 532 517	3 899 627	4 239 997	4 300 234	4 615 759	4 569 651	4 229 719	4 595 685	4 911 993	4 875 978	5 020 107	5 278 870

Fuente: Instituto Nacional de Estadística e Informática.
Con información disponible a julio de 2013

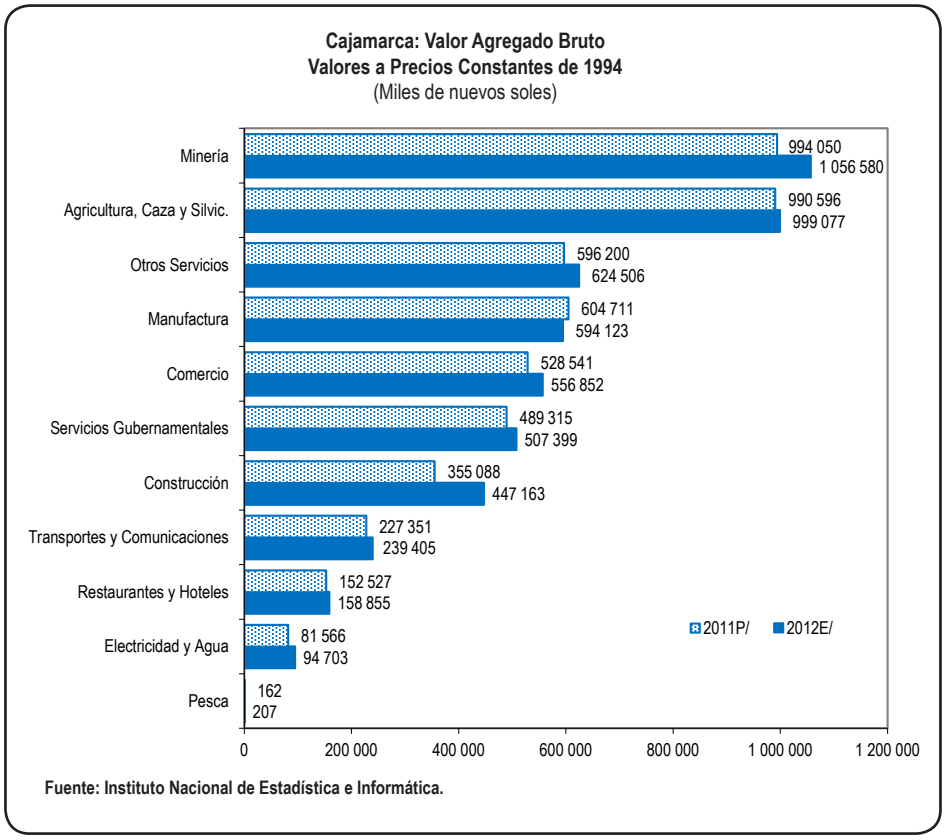

Cuadro Nº 180
Cajamarca: Valor Agregado Bruto por Años, según Actividades Económicas
Valores a Precios Constantes de 1994
(Estructura porcentual)

Actividades	2001	2002	2003	2004	2005	2006	2007P/	2008P/	2009P/	2010P/	2011P/	2012E/
Agricultura, Caza y Silvic.	19,9	19,9	18,7	16,7	16,9	18,7	21,5	20,0	19,5	20,0	19,7	18,9
Pesca	0,0	0,0	0,0	0,0	0,0	0,0	0,0	0,0	0,0	0,0	0,0	0,0
Minería	31,3	33,2	36,4	36,5	37,2	30,9	20,2	21,8	26,1	20,7	19,8	20,0
Manufactura	10,8	10,4	10,0	10,8	10,6	11,6	13,7	12,3	10,4	12,0	12,0	11,3
Electricidad y Agua	2,0	1,8	1,5	1,5	1,4	1,6	1,8	1,9	1,8	1,7	1,6	1,8
Construcción	4,8	5,1	4,5	4,6	4,1	5,4	5,7	7,6	7,1	7,1	7,1	8,5
Comercio	9,3	8,5	8,2	8,3	8,1	8,7	10,0	9,7	9,0	10,1	10,5	10,5
Transportes y Comunicaciones	3,5	3,4	3,3	3,4	3,5	3,6	4,3	4,3	4,0	4,4	4,5	4,5
Restaurantes y Hoteles	2,3	2,2	2,1	2,2	2,2	2,3	2,7	2,8	2,6	3,0	3,0	3,0
Servicios Gubernamentales	6,6	6,6	6,6	7,0	7,2	7,8	8,9	8,7	8,9	9,4	9,7	9,6
Otros Servicios	9,6	9,1	8,7	9,0	8,9	9,6	11,0	11,0	10,7	11,5	11,9	11,8
Valor Agregado Bruto	**100,0**	**100,0**	**100,0**	**100,0**	**100,0**	**100,0**	**100,0**	**100,0**	**100,0**	**100,0**	**100,0**	**100,0**

Nota: Las diferencias a nivel de décimas que pudieran presentarse en la Estructura Porcentual se deben al redondeo de cifras.
Fuente: Instituto Nacional de Estadística e Informática.
Con información disponible a julio de 2013

Cuadro Nº 181
Cajamarca: Valor Agregado Bruto por Años, según Actividades Económicas
Valores a Precios Constantes de 1994
(Variación porcentual del índice de volumen físico)

Actividades	2001	2002	2003	2004	2005	2006	2007P/	2008P/	2009P/	2010P/	2011P/	2012E/
Agricultura, Caza y Silvic.	...	10,2	2,5	-9,6	8,8	9,1	6,9	1,1	4,0	1,9	1,4	0,9
Pesca	...	-24,6	-67,3	537,5	66,7	-31,2	34,2	10,2	-27,2	13,5	13,3	27,8
Minería	...	17,1	19,2	1,7	9,3	-17,7	-39,6	17,3	28,0	-21,0	-1,7	6,3
Manufactura	...	5,9	4,8	9,4	5,2	8,3	10,1	-3,0	-9,7	15,1	3,2	-1,8
Electricidad y Agua	...	-0,6	-5,1	-0,5	-1,2	11,5	8,7	13,4	0,4	-7,7	0,0	16,1
Construcción	...	16,2	-3,6	4,5	-3,6	28,1	-1,1	43,4	-0,4	0,4	2,0	25,9
Comercio	...	1,6	4,4	3,2	4,9	5,9	6,7	5,2	-1,0	11,4	7,5	5,4
Transportes y Comunicaciones	...	6,6	4,7	5,6	9,4	3,2	10,2	8,2	0,0	9,0	6,0	5,3
Restaurantes y Hoteles	...	3,4	4,9	5,3	5,3	5,7	8,6	11,0	2,3	12,5	4,6	4,1
Servicios Gubernamentales	...	10,2	9,1	6,9	10,1	8,0	5,7	6,1	9,3	4,5	7,0	3,7
Otros Servicios	...	4,9	4,1	5,2	6,1	6,2	6,8	8,2	3,8	7,4	5,9	4,7
Valor Agregado Bruto	...	10,4	8,7	1,4	7,3	-1,0	-7,4	8,7	6,9	-0,7	3,0	5,2

Fuente: Instituto Nacional de Estadística e Informática.
Con información disponible a julio de 2013

Cuadro Nº 182
Cajamarca: Valor Agregado Bruto por Años, según Actividades Económicas
Valores a Precios Corrientes
(Miles de nuevos soles)

Actividades	2001	2002	2003	2004	2005	2006	2007P/	2008P/	2009P/	2010P/	2011P/	2012E/
Agricultura, Caza y Silvic.	903 931	884 147	839 742	808 845	915 488	1 122 225	1 239 054	1 318 147	1 465 252	1 491 008	1 757 236	1 883 184
Pesca	125	105	32	183	351	236	355	487	393	473	517	668
Minería	1 236 116	1 687 294	2 319 705	2 622 657	3 060 641	3 384 442	1 815 238	2 849 555	4 420 881	4 059 163	4 926 338	5 261 541
Manufactura	526 369	545 910	582 360	679 509	729 302	784 810	871 247	916 593	829 116	980 818	1 074 047	1 055 950
Electricidad y Agua	111 263	107 304	102 984	102 791	105 997	114 986	118 688	134 693	164 210	146 486	151 607	179 284
Construcción	315 113	363 495	366 341	406 013	397 535	535 148	539 120	813 165	817 213	840 692	879 629	1 132 351
Comercio	482 761	494 949	517 701	568 796	597 371	658 002	765 859	845 558	907 831	1 038 818	1 146 289	1 257 289
Transportes y Comunicaciones	189 752	202 258	220 459	239 337	264 508	283 409	328 599	369 949	405 901	452 751	511 308	572 327
Restaurantes y Hoteles	135 619	140 898	150 617	160 912	171 954	185 201	205 550	236 928	258 241	302 457	328 149	381 496
Servicios Gubernamentales	446 114	495 707	555 346	613 983	691 002	757 266	805 089	893 616	1 011 842	1 055 082	1 155 363	1 286 221
Otros Servicios	606 428	648 089	693 547	745 262	804 867	886 295	970 798	1 075 828	1 153 871	1 265 986	1 364 602	1 468 907
Valor Agregado Bruto	**4 953 591**	**5 570 156**	**6 348 834**	**6 948 288**	**7 739 016**	**8 712 020**	**7 659 597**	**9 454 519**	**11 434 751**	**11 633 734**	**13 295 085**	**14 479 218**

Fuente: Instituto Nacional de Estadística e Informática.
Con información disponible a julio de 2013

Cuadro Nº 183
Cajamarca: Valor Agregado Bruto por Años, según Actividades Económicas
Valores a Precios Corrientes
(Estructura porcentual)

Actividades	2001	2002	2003	2004	2005	2006	2007P/	2008P/	2009P/	2010P/	2011P/	2012E/
Agricultura, Caza y Silvic.	18,2	15,9	13,2	11,6	11,8	12,9	16,2	13,9	12,8	12,8	13,2	13,0
Pesca	0,0	0,0	0,0	0,0	0,0	0,0	0,0	0,0	0,0	0,0	0,0	0,0
Minería	25,0	30,3	36,5	37,7	39,5	38,8	23,7	30,1	38,7	34,9	37,1	36,3
Manufactura	10,6	9,8	9,2	9,8	9,4	9,0	11,4	9,7	7,3	8,4	8,1	7,3
Electricidad y Agua	2,2	1,9	1,6	1,5	1,4	1,3	1,5	1,4	1,4	1,3	1,1	1,2
Construcción	6,4	6,5	5,8	5,8	5,1	6,1	7,0	8,6	7,1	7,2	6,6	7,8
Comercio	9,7	8,9	8,2	8,2	7,7	7,6	10,0	8,9	7,9	8,9	8,6	8,7
Transportes y Comunicaciones	3,8	3,6	3,5	3,4	3,4	3,3	4,3	3,9	3,5	3,9	3,8	4,0
Restaurantes y Hoteles	2,7	2,5	2,4	2,3	2,2	2,1	2,7	2,5	2,3	2,6	2,5	2,6
Servicios Gubernamentales	9,0	8,9	8,7	8,8	8,9	8,7	10,5	9,5	8,8	9,1	8,7	8,9
Otros Servicios	12,2	11,6	10,9	10,7	10,4	10,2	12,7	11,4	10,1	10,9	10,3	10,1
Valor Agregado Bruto	**100,0**	**100,0**	**100,0**	**100,0**	**100,0**	**100,0**	**100,0**	**100,0**	**100,0**	**100,0**	**100,0**	**100,0**

Nota: Las diferencias a nivel de décimas que pudieran presentarse en la Estructura Porcentual se deben al redondeo de cifras.
Fuente: Instituto Nacional de Estadística e Informática.
Con información disponible a julio de 2013

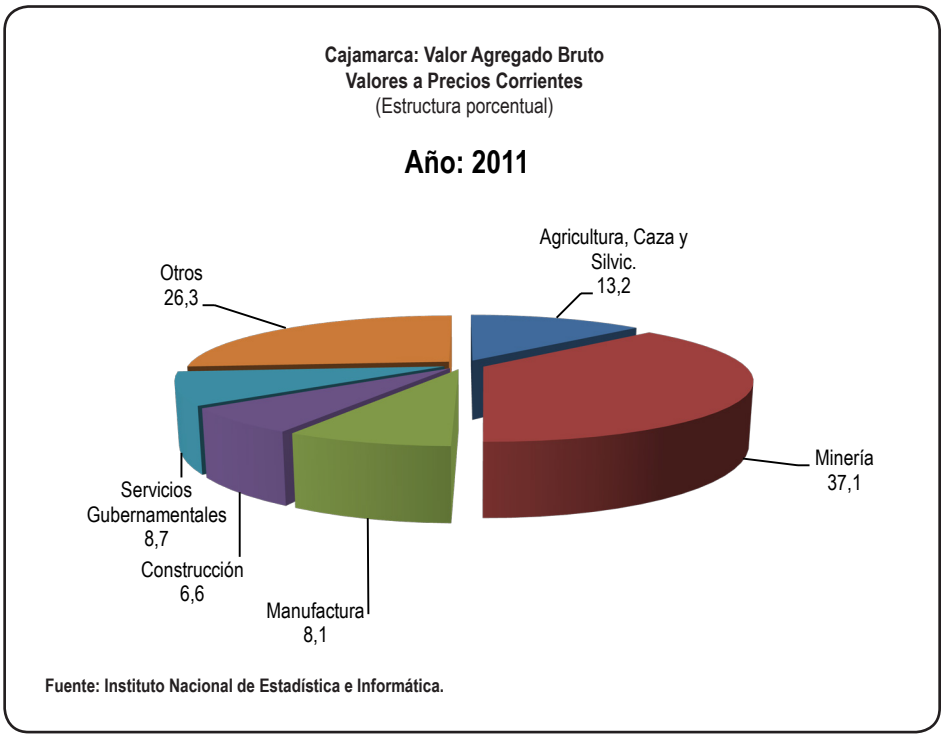

Cajamarca: Valor Agregado Bruto
Valores a Precios Corrientes
(Estructura porcentual)

Año: 2012

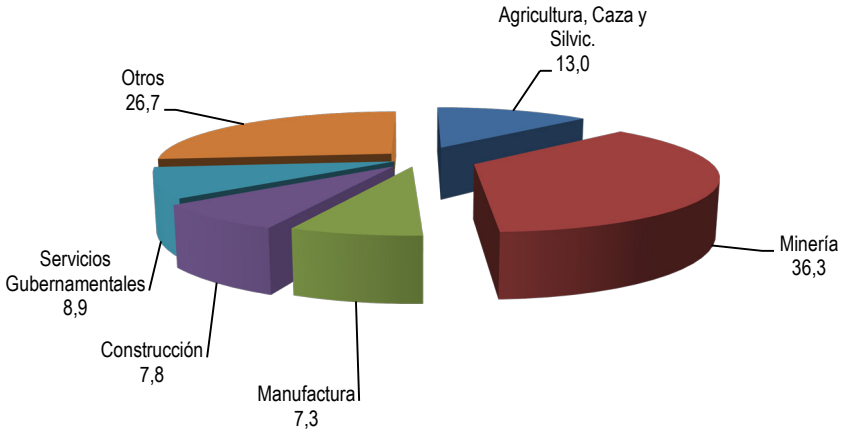

Fuente: Instituto Nacional de Estadística e Informática.

Cuadro Nº 184
Cajamarca: Valor Agregado Bruto por Años, según Actividades Económicas
Valores a Precios Corrientes
(Variación porcentual del índice de precios)

Actividades	2001	2002	2003	2004	2005	2006	2007P/	2008P/	2009P/	2010P/	2011P/	2012E/
Agricultura, Caza y Silvic.	...	-11,2	-7,3	6,6	4,1	12,3	3,3	5,3	6,8	-0,2	16,2	6,3
Pesca	...	11,4	-6,7	-10,3	15,1	-2,3	12,1	24,5	10,8	6,0	-3,5	1,1
Minería	...	16,5	15,3	11,1	6,8	34,4	-11,2	33,9	21,2	16,2	23,5	0,5
Manufactura	...	-2,1	1,7	6,6	2,0	-0,6	0,8	8,4	0,2	2,8	6,1	0,1
Electricidad y Agua	...	-3,0	1,1	0,3	4,4	-2,7	-5,1	0,1	21,4	-3,4	3,5	1,9
Construcción	...	-0,7	4,5	6,0	1,5	5,1	1,8	5,2	0,9	2,5	2,6	2,2
Comercio	...	0,9	0,2	6,5	0,1	4,1	9,1	5,0	8,4	2,7	2,7	4,1
Transportes y Comunicaciones	...	0,0	4,1	2,8	1,0	3,8	5,2	4,1	9,7	2,3	6,6	6,3
Restaurantes y Hoteles	...	0,5	1,9	1,5	1,5	1,9	2,2	3,8	6,6	4,1	3,7	11,6
Servicios Gubernamentales	...	0,8	2,7	3,4	2,2	1,5	0,6	4,6	3,6	-0,2	2,4	7,4
Otros Servicios	...	1,9	2,8	2,2	1,8	3,6	2,5	2,5	3,4	2,1	1,7	2,8
Valor Agregado Bruto	...	1,9	4,8	7,9	3,8	13,7	-5,0	13,6	13,2	2,5	11,0	3,6

Fuente: Instituto Nacional de Estadística e Informática.
Con información disponible a julio de 2013

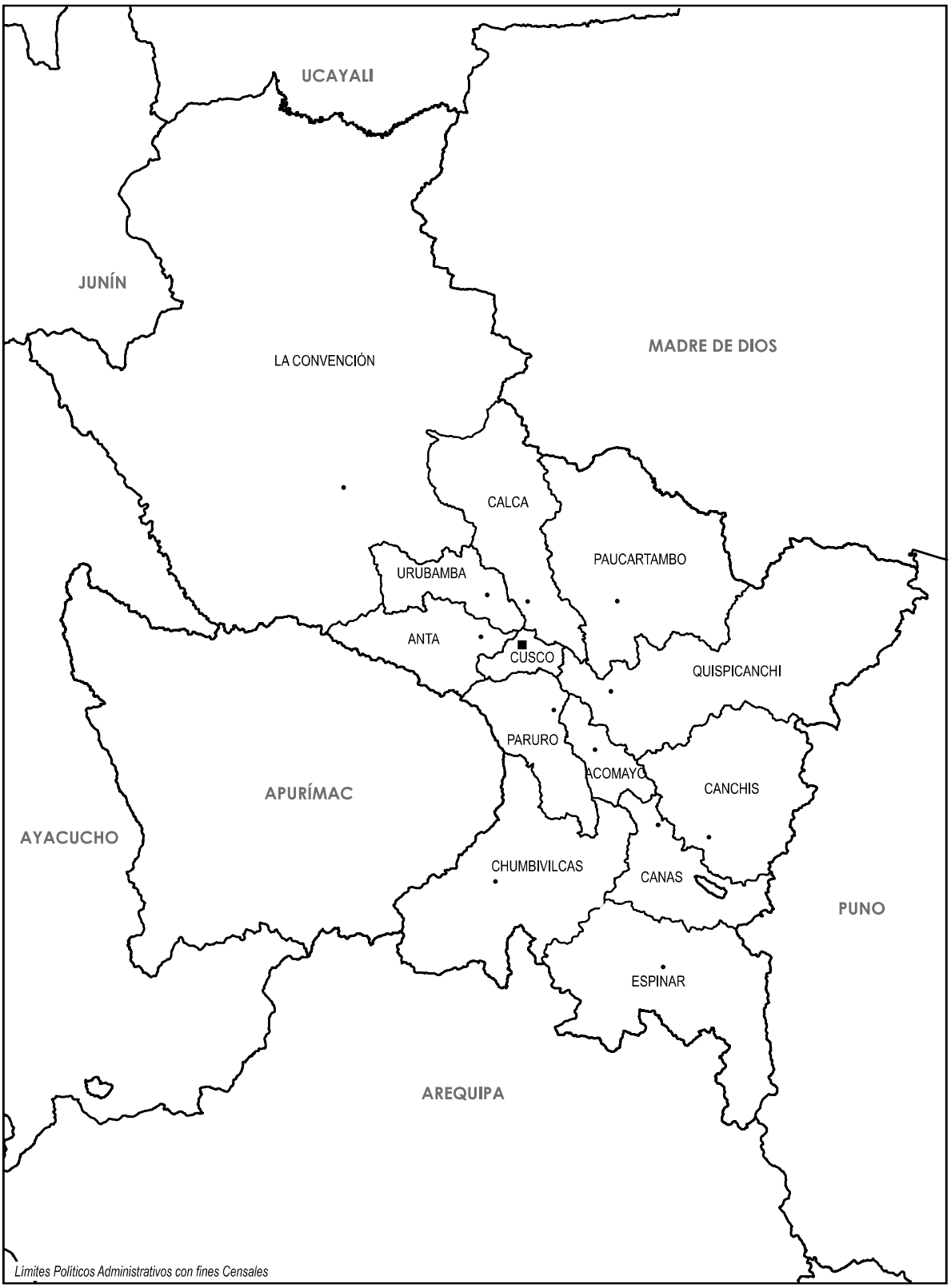

INSTITUTO NACIONAL DE ESTADÍSTICA E INFORMÁTICA
DIRECCIÓN NACIONAL DE CENSOS Y ENCUESTAS
DIRECCIÓN EJECUTIVA DE CARTOGRAFÍA Y GEOGRAFÍA

DEPARTAMENTO:

CUSCO

SIGNOS CONVENCIONALES

- Capital de Departamento ■
- Capital de Provincia ●
- Límite Departamental ——
- Límite Provincial ——

UBICACIÓN GEOGRÁFICA

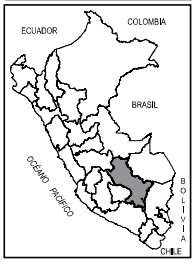

Cuadro Nº 185
Cusco: Valor Agregado Bruto por Años, según Actividades Económicas
Valores a Precios Constantes de 1994
(Miles de nuevos soles)

Actividades	2001	2002	2003	2004	2005	2006	2007P/	2008P/	2009P/	2010P/	2011P/	2012E/
Agricultura, Caza y Silvic.	347 725	370 564	353 439	407 086	394 634	476 995	514 060	540 559	563 753	564 812	642 667	647 992
Pesca	71	245	214	170	312	298	371	466	344	449	548	796
Minería	267 030	9 362	53 747	303 614	392 468	448 763	508 147	572 444	728 167	1 006 007	1 317 279	1 266 389
Manufactura	338 832	382 571	409 718	451 751	455 071	496 137	522 437	522 487	460 500	510 750	526 919	504 142
Electricidad y Agua	42 004	68 470	74 112	79 508	83 961	85 589	89 446	92 595	94 371	95 446	100 164	103 345
Construcción	199 036	210 592	229 185	262 955	348 378	447 045	538 480	606 852	603 804	804 282	876 442	1 080 878
Comercio	408 771	422 021	432 013	447 036	469 702	499 331	536 808	570 370	570 495	628 778	679 713	726 646
Transportes y Comunicaciones	186 437	190 777	201 125	212 895	230 974	243 448	274 400	299 409	300 379	324 250	352 176	371 547
Restaurantes y Hoteles	176 676	184 967	199 408	210 126	221 505	236 335	256 950	292 828	300 473	314 453	357 097	393 364
Servicios Gubernamentales	218 232	223 555	239 747	262 639	285 673	319 342	344 115	347 971	368 331	381 608	414 621	439 464
Otros Servicios	416 538	432 615	457 554	486 192	516 682	548 492	581 074	620 916	647 389	689 654	734 739	780 229
Valor Agregado Bruto	2 601 352	2 495 739	2 650 262	3 123 972	3 399 360	3 801 775	4 166 288	4 466 897	4 638 006	5 320 489	6 002 365	6 314 792

Fuente: Instituto Nacional de Estadística e Informática.
Con información disponible a julio de 2013

Cusco: Valor Agregado Bruto
Valores a Precios Constantes de 1994
(Miles de nuevos soles)

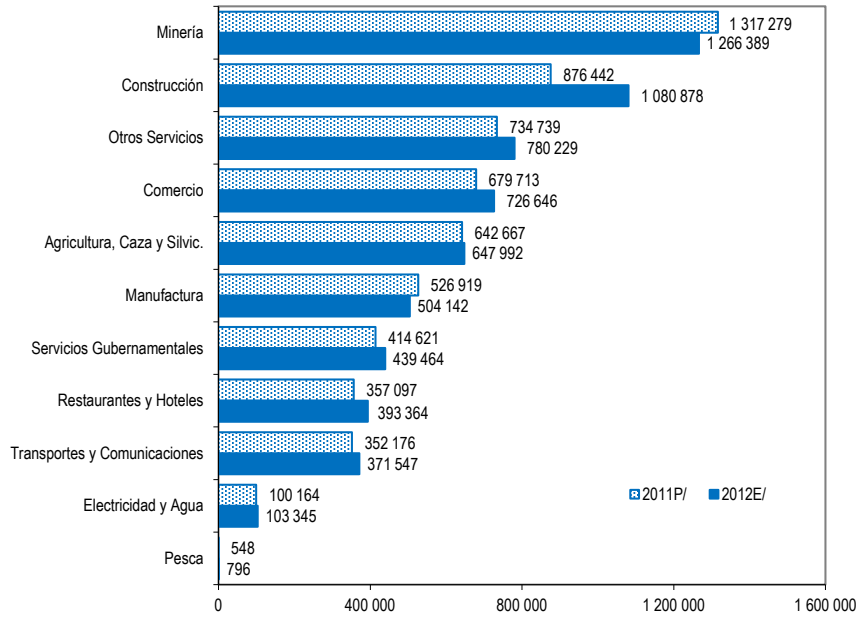

Fuente: Instituto Nacional de Estadística e Informática.

Cuadro Nº 186
Cusco: Valor Agregado Bruto por Años, según Actividades Económicas
Valores a Precios Constantes de 1994
(Estructura porcentual)

Actividades	2001	2002	2003	2004	2005	2006	2007P/	2008P/	2009P/	2010P/	2011P/	2012E/
Agricultura, Caza y Silvic.	13,4	14,8	13,3	13,0	11,6	12,5	12,3	12,1	12,2	10,6	10,7	10,3
Pesca	0,0	0,0	0,0	0,0	0,0	0,0	0,0	0,0	0,0	0,0	0,0	0,0
Minería	10,3	0,4	2,0	9,7	11,5	11,8	12,2	12,8	15,7	18,9	21,9	20,1
Manufactura	13,0	15,3	15,5	14,5	13,4	13,1	12,5	11,7	9,9	9,6	8,8	8,0
Electricidad y Agua	1,6	2,7	2,8	2,5	2,5	2,3	2,1	2,1	2,0	1,8	1,7	1,6
Construcción	7,7	8,4	8,6	8,4	10,2	11,8	12,9	13,6	13,0	15,1	14,6	17,1
Comercio	15,7	16,9	16,3	14,3	13,8	13,1	12,9	12,8	12,3	11,8	11,3	11,5
Transportes y Comunicaciones	7,2	7,6	7,6	6,8	6,8	6,4	6,6	6,7	6,5	6,1	5,9	5,9
Restaurantes y Hoteles	6,8	7,4	7,5	6,7	6,5	6,2	6,2	6,6	6,5	5,9	5,9	6,2
Servicios Gubernamentales	8,4	9,0	9,0	8,4	8,4	8,4	8,3	7,8	7,9	7,2	6,9	7,0
Otros Servicios	16,0	17,3	17,3	15,6	15,2	14,4	13,9	13,9	14,0	13,0	12,2	12,4
Valor Agregado Bruto	**100,0**	**100,0**	**100,0**	**100,0**	**100,0**	**100,0**	**100,0**	**100,0**	**100,0**	**100,0**	**100,0**	**100,0**

Nota: Las diferencias a nivel de décimas que pudieran presentarse en la Estructura Porcentual se deben al redondeo de cifras.
Fuente: Instituto Nacional de Estadística e Informática.
Con información disponible a julio de 2013

Cuadro Nº 187
Cusco: Valor Agregado Bruto por Años, según Actividades Económicas
Valores a Precios Constantes de 1994
(Variación porcentual del índice de volumen físico)

Actividades	2001	2002	2003	2004	2005	2006	2007P/	2008P/	2009P/	2010P/	2011P/	2012E/
Agricultura, Caza y Silvic.	...	6,6	-4,6	15,2	-3,1	20,9	7,8	5,2	4,3	0,2	13,8	0,8
Pesca	...	245,1	-12,7	-20,6	83,5	-4,5	24,5	25,6	-26,2	30,5	22,0	45,3
Minería	...	-96,5	474,1	464,9	29,3	14,3	13,2	12,7	27,2	38,2	30,9	-3,9
Manufactura	...	12,9	7,1	10,3	0,7	9,0	5,3	0,0	-11,9	10,9	3,2	-4,3
Electricidad y Agua	...	63,0	8,2	7,3	5,6	1,9	4,5	3,5	1,9	1,1	4,9	3,2
Construcción	...	5,8	8,8	14,7	32,5	28,3	20,5	12,7	-0,5	33,2	9,0	23,3
Comercio	...	3,2	2,4	3,5	5,1	6,3	7,5	6,3	0,0	10,2	8,1	6,9
Transportes y Comunicaciones	...	2,3	5,4	5,9	8,5	5,4	12,7	9,1	0,3	7,9	8,6	5,5
Restaurantes y Hoteles	...	4,7	7,8	5,4	5,4	6,7	8,7	14,0	2,6	4,7	13,6	10,2
Servicios Gubernamentales	...	2,4	7,2	9,5	8,8	11,8	7,8	1,1	5,9	3,6	8,7	6,0
Otros Servicios	...	3,9	5,8	6,3	6,3	6,2	5,9	6,9	4,3	6,5	6,5	6,2
Valor Agregado Bruto	...	-4,1	6,2	17,9	8,8	11,8	9,6	7,2	3,8	14,7	12,8	5,2

Fuente: Instituto Nacional de Estadística e Informática.
Con información disponible a julio de 2013

Cuadro Nº 188
Cusco: Valor Agregado Bruto por Años, según Actividades Económicas
Valores a Precios Corrientes
(Miles de nuevos soles)

Actividades	2001	2002	2003	2004	2005	2006	2007P/	2008P/	2009P/	2010P/	2011P/	2012E/
Agricultura, Caza y Silvic.	342 297	388 719	423 339	489 692	506 978	672 649	730 923	873 315	938 616	962 851	1 313 012	1 351 872
Pesca	144	548	441	315	675	632	695	973	737	990	1 321	1 930
Minería	290 032	13 168	70 489	841 326	1 643 238	2 341 415	2 651 470	3 066 175	3 193 357	4 660 878	6 212 416	5 669 021
Manufactura	459 947	514 561	557 580	628 863	670 551	770 296	822 519	833 646	772 331	891 614	965 022	936 463
Electricidad y Agua	72 118	115 657	126 788	137 266	151 567	152 110	151 759	158 553	203 437	201 007	220 012	239 408
Construcción	347 632	367 001	416 437	505 121	681 909	926 243	1 182 417	1 552 624	1 566 658	2 156 870	2 448 049	3 068 451
Comercio	672 239	705 452	730 761	826 096	889 337	957 400	1 153 016	1 319 345	1 406 810	1 618 737	1 781 347	2 007 224
Transportes y Comunicaciones	312 538	318 258	347 998	378 936	416 365	456 148	540 129	602 405	624 703	693 510	771 428	847 566
Restaurantes y Hoteles	316 819	333 454	350 949	374 693	390 423	428 040	466 447	556 618	606 029	627 166	743 594	851 845
Servicios Gubernamentales	449 466	461 460	509 152	577 474	641 582	726 352	798 303	890 144	977 504	1 018 643	1 148 826	1 304 602
Otros Servicios	760 234	797 665	849 699	913 766	989 178	1 072 800	1 159 400	1 257 476	1 366 784	1 487 137	1 618 988	1 761 354
Valor Agregado Bruto	**4 023 466**	**4 015 943**	**4 383 633**	**5 673 548**	**6 981 803**	**8 504 085**	**9 657 078**	**11 111 274**	**11 656 966**	**14 319 403**	**17 224 015**	**18 039 736**

Fuente: Instituto Nacional de Estadística e Informática.
Con información disponible a julio de 2013

Cuadro Nº 189
Cusco: Valor Agregado Bruto por Años, según Actividades Económicas
Valores a Precios Corrientes
(Estructura porcentual)

Actividades	2001	2002	2003	2004	2005	2006	2007P/	2008P/	2009P/	2010P/	2011P/	2012E/
Agricultura, Caza y Silvic.	8,5	9,7	9,7	8,6	7,3	7,9	7,6	7,9	8,1	6,7	7,6	7,5
Pesca	0,0	0,0	0,0	0,0	0,0	0,0	0,0	0,0	0,0	0,0	0,0	0,0
Minería	7,2	0,3	1,6	14,8	23,5	27,5	27,5	27,6	27,4	32,5	36,1	31,4
Manufactura	11,4	12,8	12,7	11,1	9,6	9,1	8,5	7,5	6,6	6,2	5,6	5,2
Electricidad y Agua	1,8	2,9	2,9	2,4	2,2	1,8	1,6	1,4	1,7	1,4	1,3	1,3
Construcción	8,6	9,1	9,5	8,9	9,8	10,9	12,2	14,0	13,4	15,1	14,2	17,0
Comercio	16,7	17,6	16,7	14,6	12,7	11,3	11,9	11,9	12,1	11,3	10,3	11,1
Transportes y Comunicaciones	7,8	7,9	7,9	6,7	6,0	5,4	5,6	5,4	5,4	4,8	4,5	4,7
Restaurantes y Hoteles	7,9	8,3	8,0	6,6	5,6	5,0	4,8	5,0	5,2	4,4	4,3	4,7
Servicios Gubernamentales	11,2	11,5	11,6	10,2	9,2	8,5	8,3	8,0	8,4	7,1	6,7	7,2
Otros Servicios	18,9	19,9	19,4	16,1	14,2	12,6	12,0	11,3	11,7	10,4	9,4	9,8
Valor Agregado Bruto	**100,0**	**100,0**	**100,0**	**100,0**	**100,0**	**100,0**	**100,0**	**100,0**	**100,0**	**100,0**	**100,0**	**100,0**

Nota: Las diferencias a nivel de décimas que pudieran presentarse en la Estructura Porcentual se deben al redondeo de cifras.
Fuente: Instituto Nacional de Estadística e Informática.
Con información disponible a julio de 2013

Cusco: Valor Agregado Bruto
Valores a Precios Corrientes
(Estructura porcentual)

Año: 2011

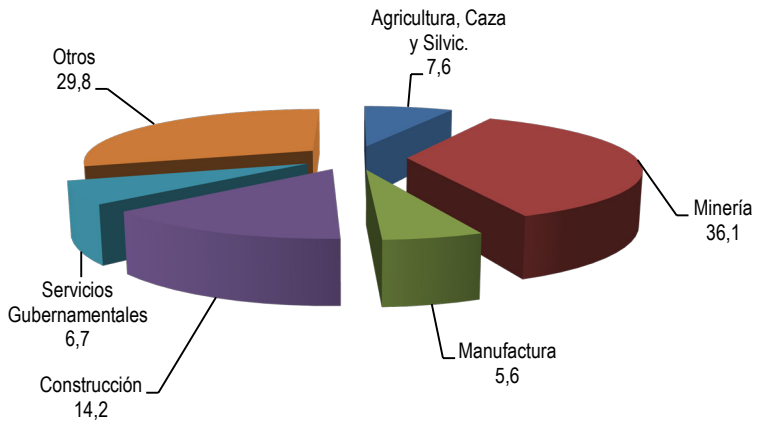

Fuente: Instituto Nacional de Estadística e Informática.

Cusco: Valor Agregado Bruto
Valores a Precios Corrientes
(Estructura porcentual)

Año: 2012

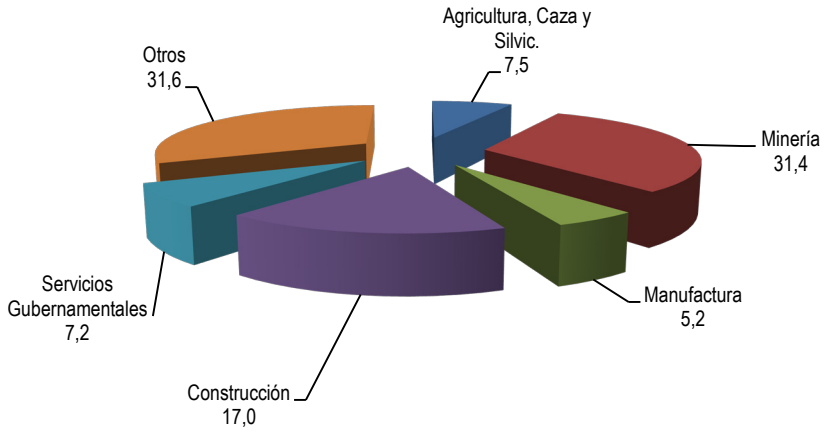

Fuente: Instituto Nacional de Estadística e Informática.

Cuadro Nº 190
Cusco: Valor Agregado Bruto por Años, según Actividades Económicas
Valores a Precios Corrientes
(Variación porcentual del índice de precios)

Actividades	2001	2002	2003	2004	2005	2006	2007P/	2008P/	2009P/	2010P/	2011P/	2012E/
Agricultura, Caza y Silvic.	...	6,6	14,2	0,4	6,8	9,8	0,8	13,6	3,1	2,4	19,8	2,1
Pesca	...	10,3	-7,9	-10,1	16,8	-2,0	-11,7	11,5	2,6	2,9	9,3	0,6
Minería	...	29,5	-6,8	111,3	51,1	24,6	0,0	2,7	-18,1	5,6	1,8	-5,1
Manufactura	...	-0,9	1,2	2,3	5,9	5,4	1,4	1,3	5,1	4,1	4,9	1,4
Electricidad y Agua	...	-1,6	1,3	0,9	4,6	-1,6	-4,5	0,9	25,9	-2,3	4,3	5,5
Construcción	...	-0,2	4,3	5,7	1,9	5,9	6,0	16,5	1,4	3,4	4,2	1,6
Comercio	...	1,6	1,2	9,2	2,5	1,3	12,0	7,7	6,6	4,4	1,8	5,4
Transportes y Comunicaciones	...	-0,5	3,7	2,9	1,3	3,9	5,1	2,2	3,4	2,8	2,4	4,1
Restaurantes y Hoteles	...	0,5	-2,4	1,3	-1,2	2,8	0,2	4,7	6,1	-1,1	4,4	4,0
Servicios Gubernamentales	...	0,2	2,9	3,5	2,1	1,3	2,0	10,3	3,7	0,6	3,8	7,1
Otros Servicios	...	1,0	0,7	1,2	1,9	2,2	2,0	1,5	4,2	2,1	2,2	2,5
Valor Agregado Bruto	...	4,0	2,8	9,8	13,1	8,9	3,6	7,3	1,0	7,1	6,6	-0,4

Fuente: Instituto Nacional de Estadística e Informática.
Con información disponible a julio de 2013

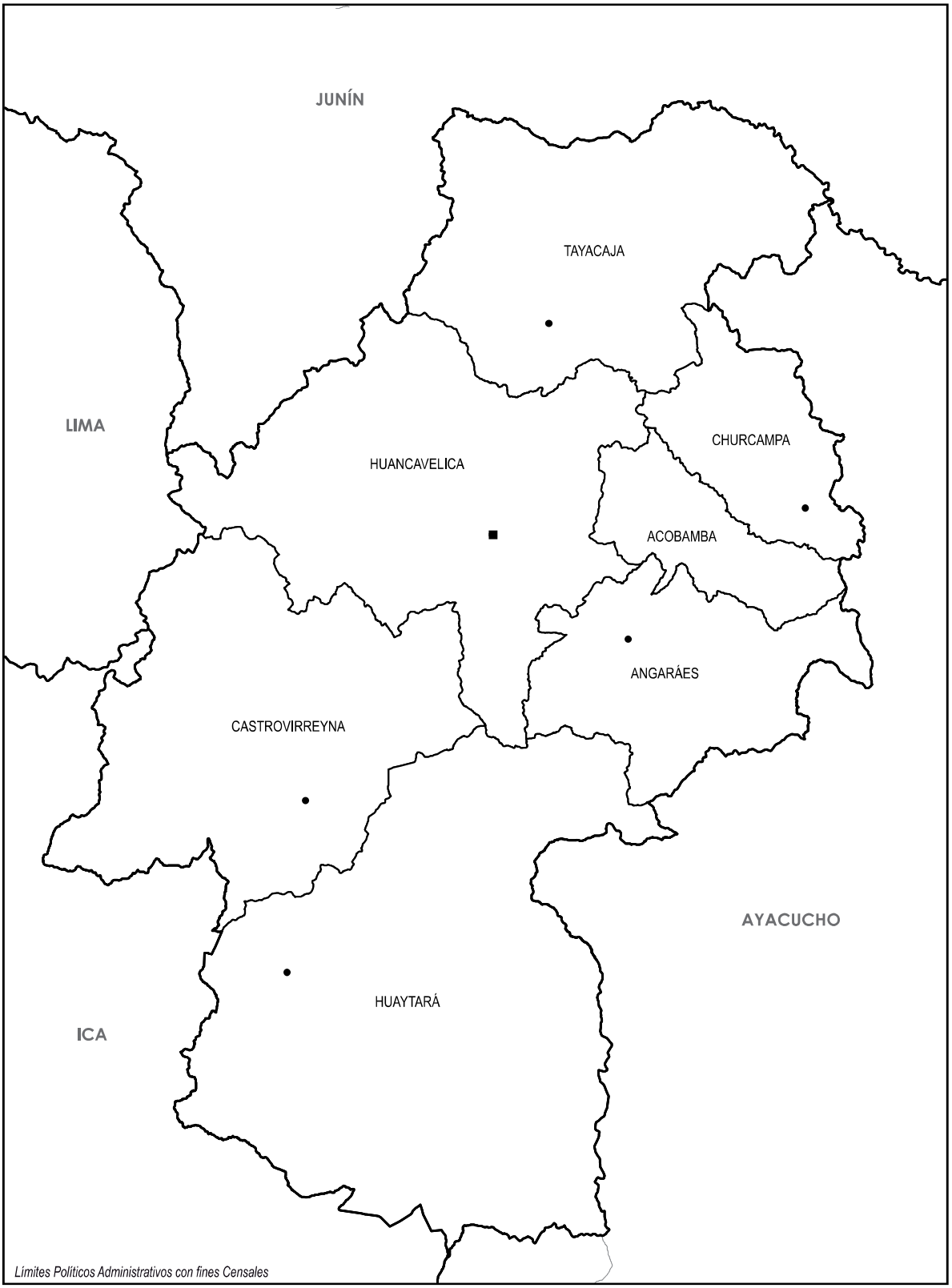

INSTITUTO NACIONAL DE ESTADÍSTICA E INFORMÁTICA
DIRECCIÓN NACIONAL DE CENSOS Y ENCUESTAS
DIRECCIÓN EJECUTIVA DE CARTOGRAFÍA Y GEOGRAFÍA

DEPARTAMENTO:

HUANCAVELICA

SIGNOS CONVENCIONALES

- Capital de Departamento ■
- Capital de Provincia ●
- Límite Departamental ——
- Límite Provincial ——

UBICACIÓN GEOGRÁFICA

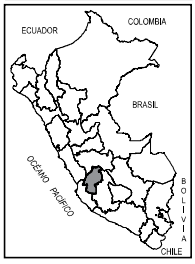

Cuadro Nº 191
Huancavelica: Valor Agregado Bruto por Años, según Actividades Económicas
Valores a Precios Constantes de 1994
(Miles de nuevos soles)

Actividades	2001	2002	2003	2004	2005	2006	2007P/	2008P/	2009P/	2010P/	2011P/	2012E/
Agricultura, Caza y Silvic.	201 059	198 365	188 778	159 763	180 261	162 506	138 698	153 122	168 379	164 695	215 747	231 062
Pesca	158	172	57	170	454	168	143	191	140	246	421	425
Minería	94 676	61 351	68 617	129 495	140 734	161 404	142 935	159 208	151 526	150 043	145 406	133 250
Manufactura	36 070	37 625	37 078	41 268	43 686	43 830	45 785	45 220	43 246	47 739	49 323	49 947
Electricidad y Agua	530 820	534 084	550 211	508 737	531 725	579 566	556 741	531 497	565 811	568 007	572 601	596 717
Construcción	12 354	13 595	15 916	14 883	15 519	18 811	17 084	19 833	21 160	29 892	23 620	35 291
Comercio	70 870	70 487	74 245	75 037	79 039	84 896	89 591	95 775	98 407	106 420	113 667	121 488
Transportes y Comunicaciones	17 301	17 715	18 514	19 625	21 307	22 143	24 665	26 867	26 904	29 159	30 866	33 036
Restaurantes y Hoteles	13 045	13 286	13 695	14 308	15 092	15 647	16 949	18 734	19 167	21 297	22 780	24 322
Servicios Gubernamentales	91 629	99 691	106 006	121 763	137 808	150 254	155 691	161 362	175 743	180 971	196 660	207 578
Otros Servicios	118 461	120 838	127 405	132 681	139 269	145 845	157 697	172 170	177 385	189 743	203 662	218 652
Valor Agregado Bruto	1 186 443	1 167 209	1 200 522	1 217 730	1 304 894	1 385 070	1 345 979	1 383 979	1 447 868	1 488 212	1 574 753	1 651 768

Fuente: Instituto Nacional de Estadística e Informática.
Con información disponible a julio de 2013

Huancavelica: Valor Agregado Bruto
Valores a Precios Constantes de 1994
(Miles de nuevos soles)

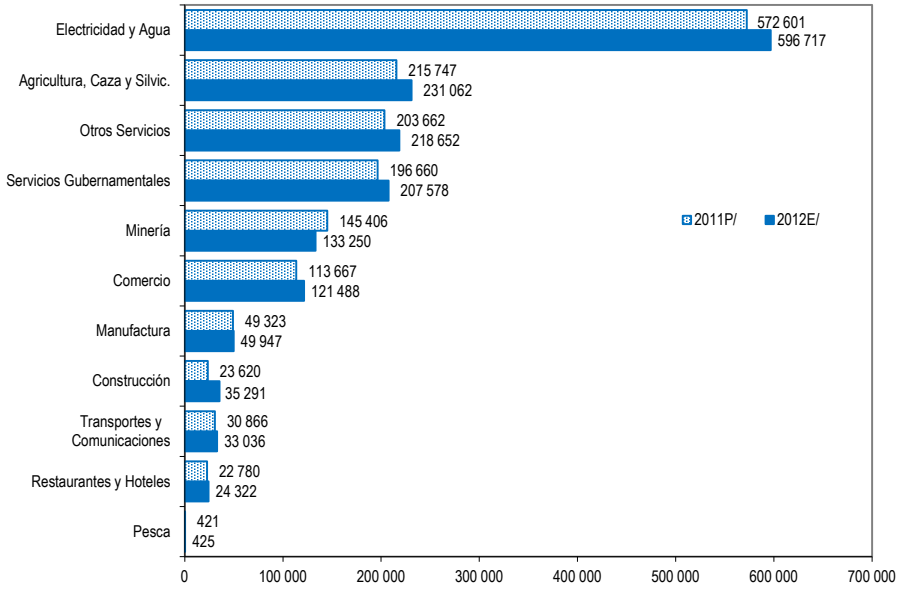

Fuente: Instituto Nacional de Estadística e Informática.

Cuadro Nº 192
Huancavelica: Valor Agregado Bruto por Años, según Actividades Económicas
Valores a Precios Constantes de 1994
(Estructura porcentual)

Actividades	2001	2002	2003	2004	2005	2006	2007P/	2008P/	2009P/	2010P/	2011P/	2012E/
Agricultura, Caza y Silvic.	16,9	17,0	15,7	13,1	13,8	11,7	10,3	11,1	11,6	11,1	13,7	14,0
Pesca	0,0	0,0	0,0	0,0	0,0	0,0	0,0	0,0	0,0	0,0	0,0	0,0
Minería	8,0	5,3	5,7	10,6	10,8	11,7	10,6	11,5	10,5	10,1	9,2	8,1
Manufactura	3,0	3,2	3,1	3,4	3,3	3,2	3,4	3,3	3,0	3,2	3,1	3,0
Electricidad y Agua	44,7	45,8	45,8	41,8	40,7	41,8	41,4	38,4	39,1	38,2	36,4	36,1
Construcción	1,0	1,2	1,3	1,2	1,2	1,4	1,3	1,4	1,5	2,0	1,5	2,1
Comercio	6,0	6,0	6,2	6,2	6,1	6,1	6,7	6,9	6,8	7,2	7,2	7,4
Transportes y Comunicaciones	1,5	1,5	1,5	1,6	1,6	1,6	1,8	1,9	1,9	2,0	2,0	2,0
Restaurantes y Hoteles	1,1	1,1	1,1	1,2	1,2	1,1	1,3	1,4	1,3	1,4	1,4	1,5
Servicios Gubernamentales	7,7	8,5	8,8	10,0	10,6	10,8	11,6	11,7	12,1	12,2	12,5	12,6
Otros Servicios	10,0	10,4	10,6	10,9	10,7	10,5	11,7	12,4	12,3	12,7	12,9	13,2
Valor Agregado Bruto	**100,0**	**100,0**	**100,0**	**100,0**	**100,0**	**100,0**	**100,0**	**100,0**	**100,0**	**100,0**	**100,0**	**100,0**

Nota: Las diferencias a nivel de décimas que pudieran presentarse en la Estructura Porcentual se deben al redondeo de cifras.
Fuente: Instituto Nacional de Estadística e Informática.
Con información disponible a julio de 2013

Cuadro Nº 193
Huancavelica: Valor Agregado Bruto por Años, según Actividades Económicas
Valores a Precios Constantes de 1994
(Variación porcentual del índice de volumen físico)

Actividades	2001	2002	2003	2004	2005	2006	2007P/	2008P/	2009P/	2010P/	2011P/	2012E/
Agricultura, Caza y Silvic.	...	-1,3	-4,8	-15,4	12,8	-9,8	-14,7	10,4	10,0	-2,2	31,0	7,1
Pesca	...	8,9	-66,9	198,2	167,1	-63,0	-14,9	33,6	-26,7	75,7	71,1	1,0
Minería	...	-35,2	11,8	88,7	8,7	14,7	-11,4	11,4	-4,8	-1,0	-3,1	-8,4
Manufactura	...	4,3	-1,5	11,3	5,9	0,3	4,5	-1,2	-4,4	10,4	3,3	1,3
Electricidad y Agua	...	0,6	3,0	-7,5	4,5	9,0	-3,9	-4,5	6,5	0,4	0,8	4,2
Construcción	...	10,0	17,1	-6,5	4,3	21,2	-9,2	16,1	6,7	41,3	-21,0	49,4
Comercio	...	-0,5	5,3	1,1	5,3	7,4	5,5	6,9	2,7	8,1	6,8	6,9
Transportes y Comunicaciones	...	2,4	4,5	6,0	8,6	3,9	11,4	8,9	0,1	8,4	5,9	7,0
Restaurantes y Hoteles	...	1,8	3,1	4,5	5,5	3,7	8,3	10,5	2,3	11,1	7,0	6,8
Servicios Gubernamentales	...	8,8	6,3	14,9	13,2	9,0	3,6	3,6	8,9	3,0	8,7	5,6
Otros Servicios	...	2,0	5,4	4,1	5,0	4,7	8,1	9,2	3,0	7,0	7,3	7,4
Valor Agregado Bruto	...	-1,6	2,9	1,4	7,2	6,1	-2,8	2,8	4,6	2,8	5,8	4,9

Fuente: Instituto Nacional de Estadística e Informática.
Con información disponible a julio de 2013

Cuadro Nº 194
Huancavelica: Valor Agregado Bruto por Años, según Actividades Económicas
Valores a Precios Corrientes
(Miles de nuevos soles)

Actividades	2001	2002	2003	2004	2005	2006	2007P/	2008P/	2009P/	2010P/	2011P/	2012E/
Agricultura, Caza y Silvic.	264 098	224 639	209 360	175 492	184 455	188 186	199 312	249 504	278 070	272 329	367 849	407 850
Pesca	373	449	138	354	1 057	373	281	418	313	586	1 079	1 109
Minería	113 133	79 136	97 703	235 289	293 536	561 846	514 024	554 518	502 846	626 876	779 514	613 598
Manufactura	50 413	52 412	52 924	62 115	65 325	66 836	72 058	76 699	78 667	87 882	97 262	100 124
Electricidad y Agua	876 281	841 241	872 775	810 593	884 786	939 137	947 153	922 438	1 045 602	1 012 891	1 065 523	1 155 541
Construcción	23 130	24 974	29 523	29 769	31 433	39 545	35 350	42 889	46 222	67 294	54 986	83 612
Comercio	105 086	105 552	112 033	123 027	130 169	145 722	170 809	192 196	227 392	250 601	275 068	300 039
Transportes y Comunicaciones	26 995	27 742	30 173	32 765	35 792	38 562	45 282	50 556	53 133	58 504	63 074	68 852
Restaurantes y Hoteles	21 353	22 029	22 965	24 255	26 162	27 602	30 598	35 054	38 336	44 043	48 399	53 053
Servicios Gubernamentales	175 697	191 469	209 793	246 198	282 788	315 713	331 368	369 983	412 984	425 667	469 626	524 586
Otros Servicios	210 076	217 471	232 053	245 268	259 377	277 073	302 926	337 869	366 895	402 313	440 813	482 748
Valor Agregado Bruto	**1 866 635**	**1 787 114**	**1 869 440**	**1 985 125**	**2 194 880**	**2 600 595**	**2 649 161**	**2 832 124**	**3 050 460**	**3 248 986**	**3 663 193**	**3 791 112**

Fuente: Instituto Nacional de Estadística e Informática.
Con información disponible a julio de 2013

Cuadro Nº 195
Huancavelica: Valor Agregado Bruto por Años, según Actividades Económicas
Valores a Precios Corrientes
(Estructura porcentual)

Actividades	2001	2002	2003	2004	2005	2006	2007P/	2008P/	2009P/	2010P/	2011P/	2012E/
Agricultura, Caza y Silvic.	14,1	12,6	11,2	8,8	8,4	7,2	7,5	8,8	9,1	8,4	10,0	10,8
Pesca	0,0	0,0	0,0	0,0	0,0	0,0	0,0	0,0	0,0	0,0	0,0	0,0
Minería	6,1	4,4	5,2	11,9	13,4	21,6	19,4	19,6	16,5	19,3	21,3	16,2
Manufactura	2,7	2,9	2,8	3,1	3,0	2,6	2,7	2,7	2,6	2,7	2,7	2,6
Electricidad y Agua	46,9	47,1	46,7	40,8	40,3	36,1	35,8	32,6	34,3	31,2	29,1	30,5
Construcción	1,2	1,4	1,6	1,5	1,4	1,5	1,3	1,5	1,5	2,1	1,5	2,2
Comercio	5,6	5,9	6,0	6,2	5,9	5,6	6,4	6,8	7,5	7,7	7,5	7,9
Transportes y Comunicaciones	1,4	1,6	1,6	1,7	1,6	1,5	1,7	1,8	1,7	1,8	1,7	1,8
Restaurantes y Hoteles	1,1	1,2	1,2	1,2	1,2	1,1	1,2	1,2	1,3	1,4	1,3	1,4
Servicios Gubernamentales	9,4	10,7	11,2	12,4	12,9	12,1	12,5	13,1	13,5	13,1	12,8	13,8
Otros Servicios	11,3	12,2	12,4	12,4	11,8	10,7	11,4	11,9	12,0	12,4	12,0	12,7
Valor Agregado Bruto	**100,0**	**100,0**	**100,0**	**100,0**	**100,0**	**100,0**	**100,0**	**100,0**	**100,0**	**100,0**	**100,0**	**100,0**

Nota: Las diferencias a nivel de décimas que pudieran presentarse en la Estructura Porcentual se deben al redondeo de cifras.
Fuente: Instituto Nacional de Estadística e Informática.
Con información disponible a julio de 2013

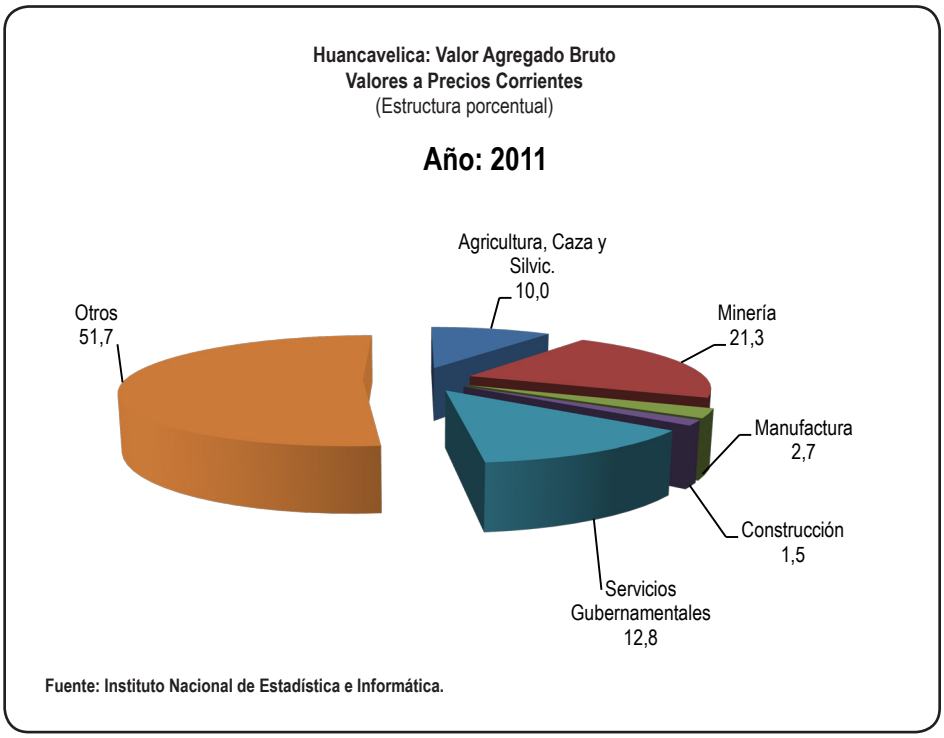

Huancavelica: Valor Agregado Bruto
Valores a Precios Corrientes
(Estructura porcentual)

Año: 2012

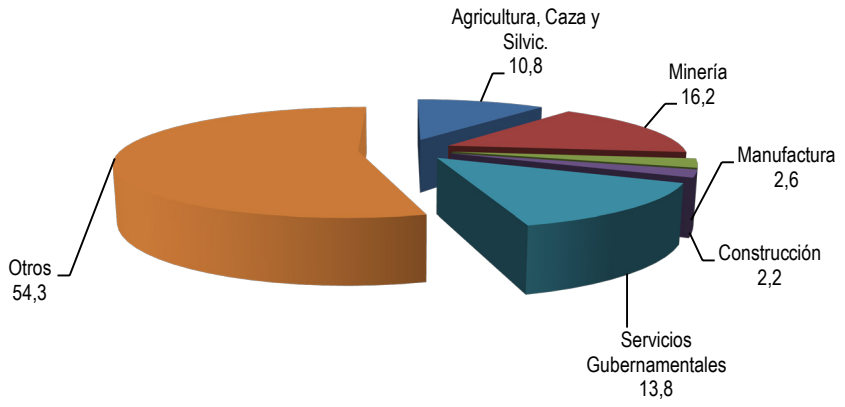

Fuente: Instituto Nacional de Estadística e Informática.

Cuadro Nº 196
Huancavelica: Valor Agregado Bruto por Años, según Actividades Económicas
Valores a Precios Corrientes
(Variación porcentual del índice de precios)

Actividades	2001	2002	2003	2004	2005	2006	2007P/	2008P/	2009P/	2010P/	2011P/	2012E/
Agricultura, Caza y Silvic.	...	-13,8	-2,1	-1,0	-6,8	13,2	24,1	13,4	1,4	0,1	3,1	3,5
Pesca	...	10,6	-7,3	-14,0	11,8	-4,6	-11,5	11,4	2,2	6,5	7,6	1,8
Minería	...	7,9	10,4	27,6	14,8	66,9	3,3	-3,1	-4,7	25,9	28,3	-14,1
Manufactura	...	-0,3	2,5	5,5	-0,7	2,0	3,2	7,8	7,2	1,2	7,1	1,7
Electricidad y Agua	...	-4,6	0,7	0,4	4,4	-2,6	5,0	2,0	6,5	-3,5	4,4	4,1
Construcción	...	-1,9	1,0	7,8	1,3	3,8	-1,6	4,5	1,0	3,1	3,4	1,8
Comercio	...	1,0	0,8	8,7	0,4	4,2	11,1	5,3	15,1	1,9	2,8	2,1
Transportes y Comunicaciones	...	0,4	4,1	2,4	0,6	3,7	5,4	2,5	5,0	1,6	1,8	2,0
Restaurantes y Hoteles	...	1,3	1,1	1,1	2,3	1,8	2,3	3,6	6,9	3,4	2,7	2,7
Servicios Gubernamentales	...	0,2	3,0	2,2	1,5	2,4	1,3	7,7	2,5	0,1	1,5	5,8
Otros Servicios	...	1,5	1,2	1,5	0,7	2,0	1,1	2,2	5,4	2,5	2,1	2,0
Valor Agregado Bruto	...	-2,7	1,7	4,7	3,2	11,6	4,8	4,0	3,0	3,6	6,6	-1,3

Fuente: Instituto Nacional de Estadística e Informática.
Con información disponible a julio de 2013

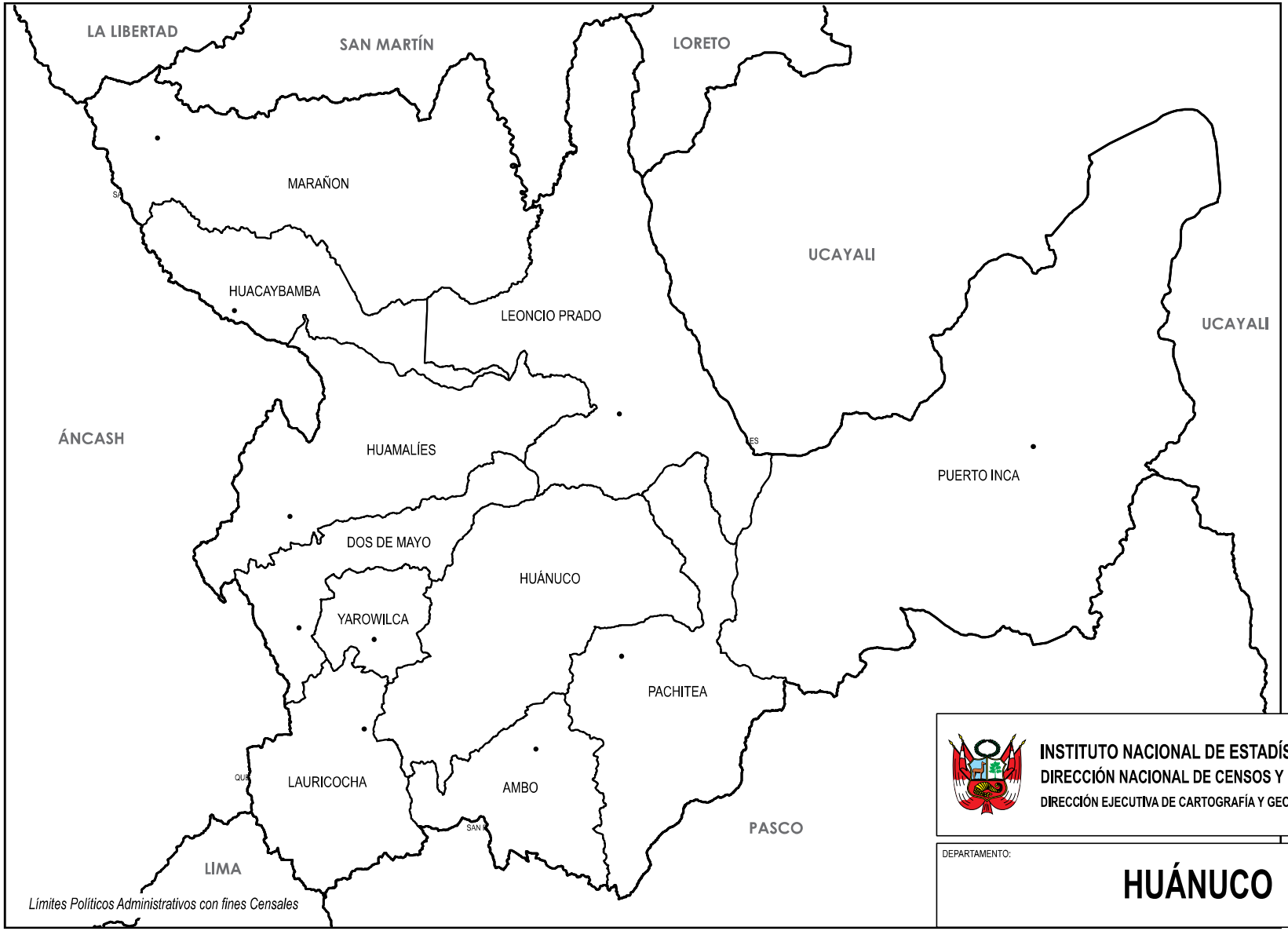

UBICACIÓN GEOGRÁFICA

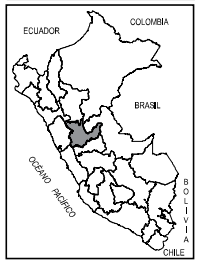

SIGNOS CONVENCIONALES

- Capital de Departamento
- Capital de Provincia
- Límite Departamental
- Límite Provincial

INSTITUTO NACIONAL DE ESTADÍSTICA E INFORMÁTICA
DIRECCIÓN NACIONAL DE CENSOS Y ENCUESTAS
DIRECCIÓN EJECUTIVA DE CARTOGRAFÍA Y GEOGRAFÍA

DEPARTAMENTO:

HUÁNUCO

Cuadro Nº 197
Huánuco: Valor Agregado Bruto por Años, según Actividades Económicas
Valores a Precios Constantes de 1994
(Miles de nuevos soles)

Actividades	2001	2002	2003	2004	2005	2006	2007P/	2008P/	2009P/	2010P/	2011P/	2012E/
Agricultura, Caza y Silvic.	370 943	427 016	475 080	478 402	449 243	429 634	375 538	399 138	400 057	405 027	443 548	491 929
Pesca	69	301	240	252	252	171	120	67	50	83	70	93
Minería	89 373	35 301	70 921	61 772	66 780	66 789	63 556	67 939	55 943	67 872	62 812	64 468
Manufactura	127 187	130 182	132 383	141 605	148 039	156 182	174 492	177 856	165 238	189 631	197 603	201 353
Electricidad y Agua	8 867	8 895	9 011	9 070	9 392	9 700	9 917	10 614	10 672	10 692	11 080	10 859
Construcción	20 529	18 757	20 436	22 887	25 796	32 577	39 923	46 750	48 133	53 685	58 321	84 832
Comercio	190 115	196 445	202 278	205 823	216 385	230 362	244 323	259 573	262 140	288 001	307 162	329 544
Transportes y Comunicaciones	136 738	138 787	146 657	152 073	166 251	169 918	201 823	216 323	218 549	234 975	251 192	269 355
Restaurantes y Hoteles	50 182	52 486	54 651	56 827	59 505	62 352	67 682	75 061	76 842	86 161	90 876	99 417
Servicios Gubernamentales	131 929	139 256	150 950	168 516	182 114	194 228	200 237	214 541	231 534	240 789	254 237	278 718
Otros Servicios	142 799	147 732	153 475	158 953	166 013	173 214	184 107	196 866	204 965	218 377	231 547	246 159
Valor Agregado Bruto	1 268 731	1 295 158	1 416 082	1 456 180	1 489 770	1 525 127	1 561 718	1 664 728	1 674 123	1 795 293	1 908 448	2 076 727

Fuente: Instituto Nacional de Estadística e Informática.
Con información disponible a julio de 2013

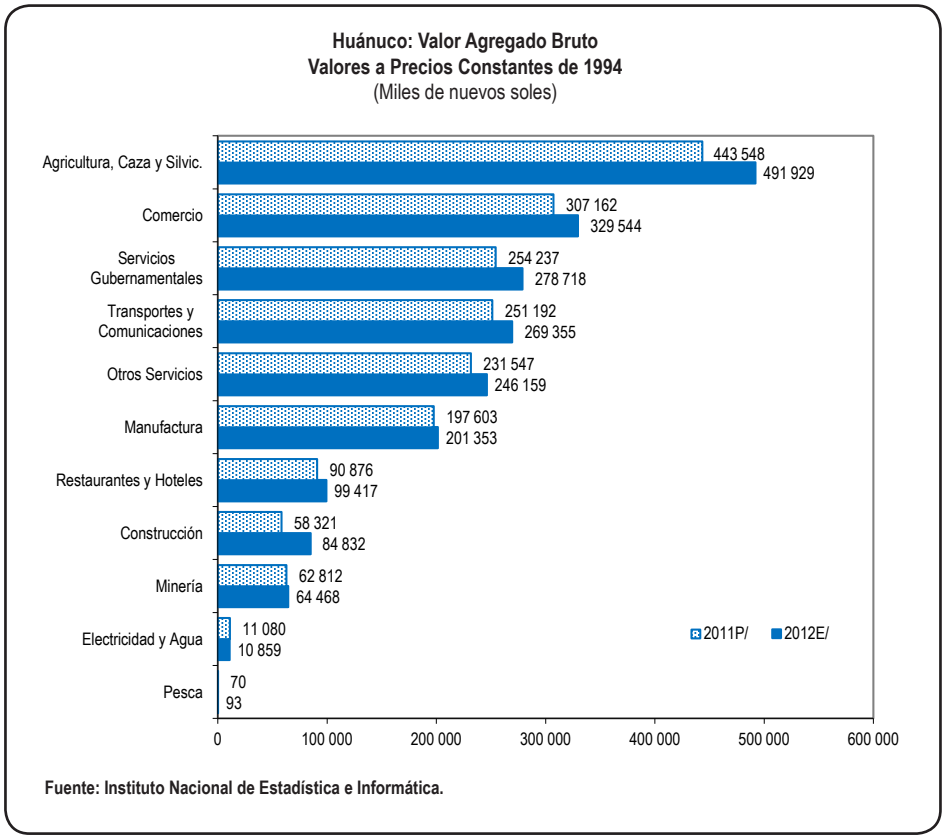

Cuadro Nº 198
Huánuco: Valor Agregado Bruto por Años, según Actividades Económicas
Valores a Precios Constantes de 1994
(Estructura porcentual)

Actividades	2001	2002	2003	2004	2005	2006	2007P/	2008P/	2009P/	2010P/	2011P/	2012E/
Agricultura, Caza y Silvic.	29,2	33,0	33,5	32,9	30,2	28,2	24,0	24,0	23,9	22,6	23,2	23,7
Pesca	0,0	0,0	0,0	0,0	0,0	0,0	0,0	0,0	0,0	0,0	0,0	0,0
Minería	7,0	2,7	5,0	4,2	4,5	4,4	4,1	4,1	3,3	3,8	3,3	3,1
Manufactura	10,0	10,1	9,3	9,7	9,9	10,2	11,2	10,7	9,9	10,6	10,4	9,7
Electricidad y Agua	0,7	0,7	0,6	0,6	0,6	0,6	0,6	0,6	0,6	0,6	0,6	0,5
Construcción	1,6	1,4	1,4	1,6	1,7	2,1	2,6	2,8	2,9	3,0	3,1	4,1
Comercio	15,0	15,2	14,3	14,1	14,5	15,1	15,6	15,6	15,7	16,0	16,1	15,9
Transportes y Comunicaciones	10,8	10,7	10,4	10,4	11,2	11,1	12,9	13,0	13,1	13,1	13,2	13,0
Restaurantes y Hoteles	4,0	4,1	3,9	3,9	4,0	4,1	4,3	4,5	4,6	4,8	4,8	4,8
Servicios Gubernamentales	10,4	10,8	10,7	11,6	12,2	12,7	12,8	12,9	13,8	13,4	13,3	13,4
Otros Servicios	11,3	11,4	10,8	10,9	11,1	11,4	11,8	11,8	12,2	12,2	12,1	11,9
Valor Agregado Bruto	**100,0**	**100,0**	**100,0**	**100,0**	**100,0**	**100,0**	**100,0**	**100,0**	**100,0**	**100,0**	**100,0**	**100,0**

Nota: Las diferencias a nivel de décimas que pudieran presentarse en la Estructura Porcentual se deben al redondeo de cifras.
Fuente: Instituto Nacional de Estadística e Informática.
Con información disponible a julio de 2013

Cuadro Nº 199
Huánuco: Valor Agregado Bruto por Años, según Actividades Económicas
Valores a Precios Constantes de 1994
(Variación porcentual del índice de volumen físico)

Actividades	2001	2002	2003	2004	2005	2006	2007P/	2008P/	2009P/	2010P/	2011P/	2012E/
Agricultura, Caza y Silvic.	...	15,1	11,3	0,7	-6,1	-4,4	-12,6	6,3	0,2	1,2	9,5	10,9
Pesca	...	336,2	-20,3	5,0	0,0	-32,1	-29,8	-44,2	-25,4	66,0	-15,7	32,9
Minería	...	-60,5	100,9	-12,9	8,1	0,0	-4,8	6,9	-17,7	21,3	-7,5	2,6
Manufactura	...	2,4	1,7	7,0	4,5	5,5	11,7	1,9	-7,1	14,8	4,2	1,9
Electricidad y Agua	...	0,3	1,3	0,7	3,6	3,3	2,2	7,0	0,5	0,2	3,6	-2,0
Construcción	...	-8,6	9,0	12,0	12,7	26,3	22,5	17,1	3,0	11,5	8,6	45,5
Comercio	...	3,3	3,0	1,8	5,1	6,5	6,1	6,2	1,0	9,9	6,7	7,3
Transportes y Comunicaciones	...	1,5	5,7	3,7	9,3	2,2	18,8	7,2	1,0	7,5	6,9	7,2
Restaurantes y Hoteles	...	4,6	4,1	4,0	4,7	4,8	8,5	10,9	2,4	12,1	5,5	9,4
Servicios Gubernamentales	...	5,6	8,4	11,6	8,1	6,7	3,1	7,1	7,9	4,0	5,6	9,6
Otros Servicios	...	3,5	3,9	3,6	4,4	4,3	6,3	6,9	4,1	6,5	6,0	6,3
Valor Agregado Bruto	...	2,1	9,3	2,8	2,3	2,4	2,4	6,6	0,6	7,2	6,3	8,8

Fuente: Instituto Nacional de Estadística e Informática.
Con información disponible a julio de 2013

Cuadro Nº 200
Huánuco: Valor Agregado Bruto por Años, según Actividades Económicas
Valores a Precios Corrientes
(Miles de nuevos soles)

Actividades	2001	2002	2003	2004	2005	2006	2007P/	2008P/	2009P/	2010P/	2011P/	2012E/
Agricultura, Caza y Silvic.	445 115	442 624	483 992	461 613	462 663	534 751	563 530	622 757	639 678	657 149	740 931	877 149
Pesca	166	801	589	550	622	363	246	149	112	201	178	252
Minería	115 857	46 225	94 688	116 453	154 657	283 675	301 986	214 898	165 925	256 637	272 729	242 194
Manufactura	193 876	195 250	201 111	216 869	227 229	248 965	282 196	303 631	297 691	341 797	373 976	389 951
Electricidad y Agua	15 623	15 363	15 793	16 005	17 264	18 193	18 584	20 367	22 552	22 733	24 179	25 176
Construcción	36 557	32 838	35 145	41 637	47 299	60 696	75 730	95 534	100 942	115 633	129 607	192 797
Comercio	286 786	298 810	308 828	342 667	363 708	399 307	479 563	534 481	584 359	667 444	729 475	812 105
Transportes y Comunicaciones	213 660	217 280	239 501	256 615	282 723	299 650	372 606	414 909	427 234	467 207	509 403	565 195
Restaurantes y Hoteles	83 573	87 495	91 757	96 700	103 000	109 912	122 647	141 198	153 812	179 750	192 186	221 719
Servicios Gubernamentales	256 253	274 800	303 766	338 990	372 355	407 369	420 012	479 137	539 639	561 413	603 682	706 180
Otros Servicios	235 396	246 781	263 628	278 887	297 223	317 978	344 491	379 587	409 279	447 750	485 645	529 978
Valor Agregado Bruto	**1 882 862**	**1 858 267**	**2 038 798**	**2 166 986**	**2 328 743**	**2 680 859**	**2 981 591**	**3 206 648**	**3 341 223**	**3 717 714**	**4 061 991**	**4 562 696**

Fuente: Instituto Nacional de Estadística e Informática.
Con información disponible a julio de 2013

Cuadro Nº 201
Huánuco: Valor Agregado Bruto por Años, según Actividades Económicas
Valores a Precios Corrientes
(Estructura porcentual)

Actividades	2001	2002	2003	2004	2005	2006	2007P/	2008P/	2009P/	2010P/	2011P/	2012E/
Agricultura, Caza y Silvic.	23,6	23,8	23,7	21,3	19,9	19,9	18,9	19,4	19,1	17,7	18,2	19,2
Pesca	0,0	0,0	0,0	0,0	0,0	0,0	0,0	0,0	0,0	0,0	0,0	0,0
Minería	6,2	2,5	4,6	5,4	6,6	10,6	10,1	6,7	5,0	6,9	6,7	5,3
Manufactura	10,3	10,5	9,9	10,0	9,8	9,3	9,5	9,5	8,9	9,2	9,2	8,5
Electricidad y Agua	0,8	0,8	0,8	0,7	0,7	0,7	0,6	0,6	0,7	0,6	0,6	0,6
Construcción	1,9	1,8	1,7	1,9	2,0	2,3	2,5	3,0	3,0	3,1	3,2	4,2
Comercio	15,2	16,1	15,1	15,8	15,6	14,9	16,1	16,7	17,5	18,0	18,0	17,8
Transportes y Comunicaciones	11,3	11,7	11,7	11,8	12,1	11,2	12,5	12,9	12,8	12,6	12,5	12,4
Restaurantes y Hoteles	4,4	4,7	4,5	4,5	4,4	4,1	4,1	4,4	4,6	4,8	4,7	4,9
Servicios Gubernamentales	13,6	14,8	14,9	15,6	16,0	15,2	14,1	14,9	16,2	15,1	14,9	15,5
Otros Servicios	12,5	13,3	12,9	12,9	12,8	11,9	11,6	11,8	12,2	12,0	12,0	11,6
Valor Agregado Bruto	**100,0**	**100,0**	**100,0**	**100,0**	**100,0**	**100,0**	**100,0**	**100,0**	**100,0**	**100,0**	**100,0**	**100,0**

Nota: Las diferencias a nivel de décimas que pudieran presentarse en la Estructura Porcentual se deben al redondeo de cifras.
Fuente: Instituto Nacional de Estadística e Informática.
Con información disponible a julio de 2013

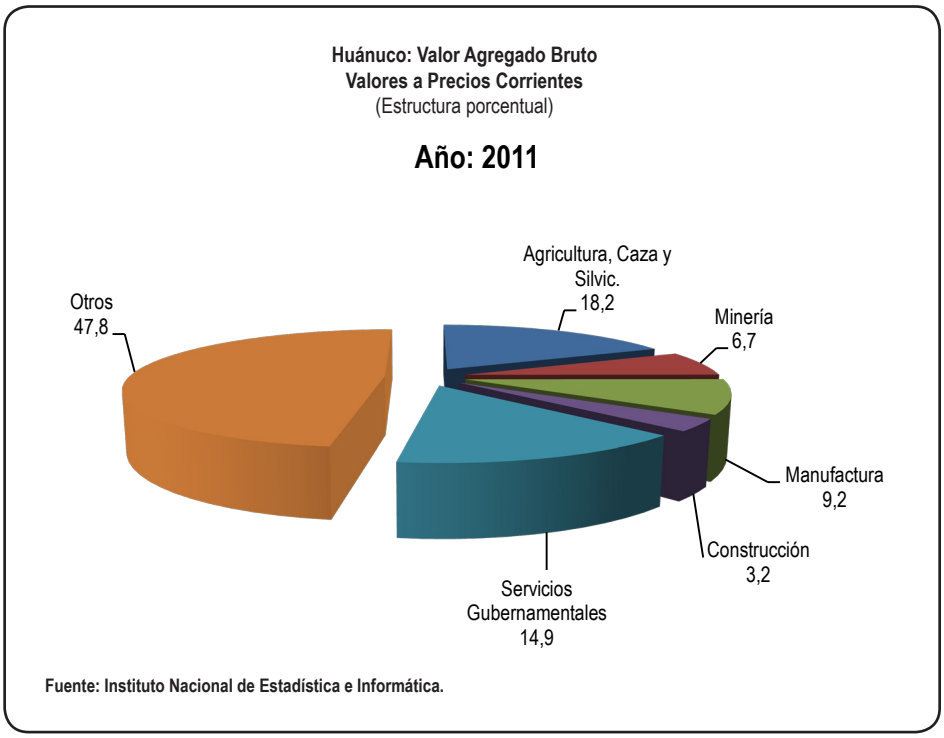

Huánuco: Valor Agregado Bruto
Valores a Precios Corrientes
(Estructura porcentual)

Año: 2012

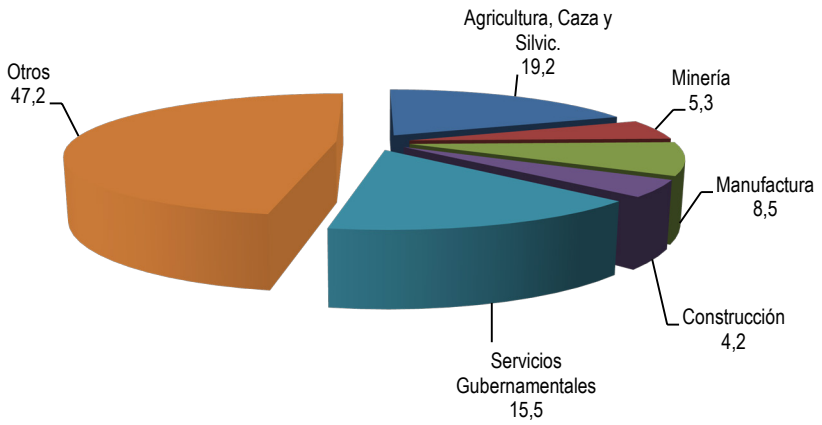

Fuente: Instituto Nacional de Estadística e Informática.

Cuadro Nº 202
Huánuco: Valor Agregado Bruto por Años, según Actividades Económicas
Valores a Precios Corrientes
(Variación porcentual del índice de precios)

Actividades	2001	2002	2003	2004	2005	2006	2007P/	2008P/	2009P/	2010P/	2011P/	2012E/
Agricultura, Caza y Silvic.	…	-13,6	-1,7	-5,3	6,7	20,9	20,6	4,0	2,5	1,5	3,0	6,7
Pesca	…	10,6	-7,8	-11,1	13,1	-14,0	-3,4	8,5	0,7	8,1	5,0	6,6
Minería	…	1,0	2,0	41,2	22,8	83,4	11,9	-33,4	-6,2	27,5	14,8	-13,5
Manufactura	…	-1,6	1,3	0,8	0,2	3,9	1,5	5,6	5,5	0,0	5,0	2,3
Electricidad y Agua	…	-2,0	1,5	0,7	4,2	2,0	-0,1	2,4	10,1	0,6	2,6	6,2
Construcción	…	-1,7	-1,8	5,8	0,8	1,6	1,8	7,7	2,6	2,7	3,2	2,3
Comercio	…	0,8	0,4	9,0	1,0	3,1	13,2	4,9	8,3	4,0	2,5	3,8
Transportes y Comunicaciones	…	0,2	4,3	3,3	0,8	3,7	4,7	3,9	1,9	1,7	2,0	3,5
Restaurantes y Hoteles	…	0,1	0,7	1,4	1,7	1,8	2,8	3,8	6,4	4,2	1,4	5,5
Servicios Gubernamentales	…	1,6	2,0	0,0	1,6	2,6	0,0	6,5	4,4	0,0	1,8	6,7
Otros Servicios	…	1,3	2,8	2,1	2,0	2,5	1,9	3,0	3,6	2,7	2,3	2,7
Valor Agregado Bruto	…	-3,3	0,3	3,4	5,0	12,5	8,6	0,9	3,6	3,8	2,8	3,2

Fuente: Instituto Nacional de Estadística e Informática.
Con información disponible a julio de 2013

Límites Políticos Administrativos con fines Censales

INSTITUTO NACIONAL DE ESTADÍSTICA E INFORMÁTICA
DIRECCIÓN NACIONAL DE CENSOS Y ENCUESTAS
DIRECCIÓN EJECUTIVA DE CARTOGRAFÍA Y GEOGRAFÍA

DEPARTAMENTO:

ICA

SIGNOS CONVENCIONALES

- Capital de Departamento ■
- Capital de Provincia •
- Límite Departamental —
- Límite Provincial —

UBICACIÓN GEOGRÁFICA

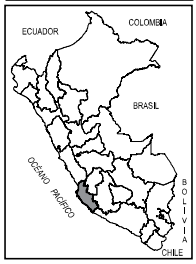

Cuadro Nº 203
Ica: Valor Agregado Bruto por Años, según Actividades Económicas
Valores a Precios Constantes de 1994
(Miles de nuevos soles)

Actividades	2001	2002	2003	2004	2005	2006	2007P/	2008P/	2009P/	2010P/	2011P/	2012E/
Agricultura, Caza y Silvic.	489 735	492 869	520 209	564 261	599 625	735 012	761 355	833 624	861 827	875 569	951 391	1 044 849
Pesca	34 926	63 009	35 349	32 671	56 741	36 462	29 644	38 428	52 578	36 378	81 232	42 535
Minería	128 876	130 280	147 865	178 451	191 746	201 519	264 247	365 553	341 404	422 311	501 448	530 281
Manufactura	528 280	594 121	570 952	668 389	917 776	921 760	983 803	1 121 319	1 186 303	1 310 664	1 335 915	1 338 403
Electricidad y Agua	49 250	53 204	57 453	61 993	71 683	73 899	74 856	87 147	90 413	91 685	118 947	123 632
Construcción	101 041	120 095	143 748	162 006	156 506	242 500	307 735	796 222	824 026	942 708	871 399	896 137
Comercio	398 206	402 399	419 118	435 423	459 304	487 850	525 855	560 229	560 655	617 610	669 853	715 120
Transportes y Comunicaciones	249 567	261 598	271 198	290 317	323 419	331 760	395 813	430 162	429 585	470 061	498 838	532 193
Restaurantes y Hoteles	116 858	121 847	126 012	132 277	141 573	148 679	161 330	179 150	183 373	206 363	216 564	235 174
Servicios Gubernamentales	160 408	174 742	198 925	203 644	217 458	234 849	239 248	245 592	283 891	296 197	309 885	319 866
Otros Servicios	447 456	467 604	489 735	514 338	539 031	569 503	608 276	651 344	685 370	732 182	784 130	836 245
Valor Agregado Bruto	2 704 603	2 881 768	2 980 564	3 243 770	3 674 862	3 983 793	4 352 162	5 308 770	5 499 425	6 001 728	6 339 602	6 614 435

Fuente: Instituto Nacional de Estadística e Informática.
Con información disponible a julio de 2013

Ica: Valor Agregado Bruto
Valores a Precios Constantes de 1994
(Miles de nuevos soles)

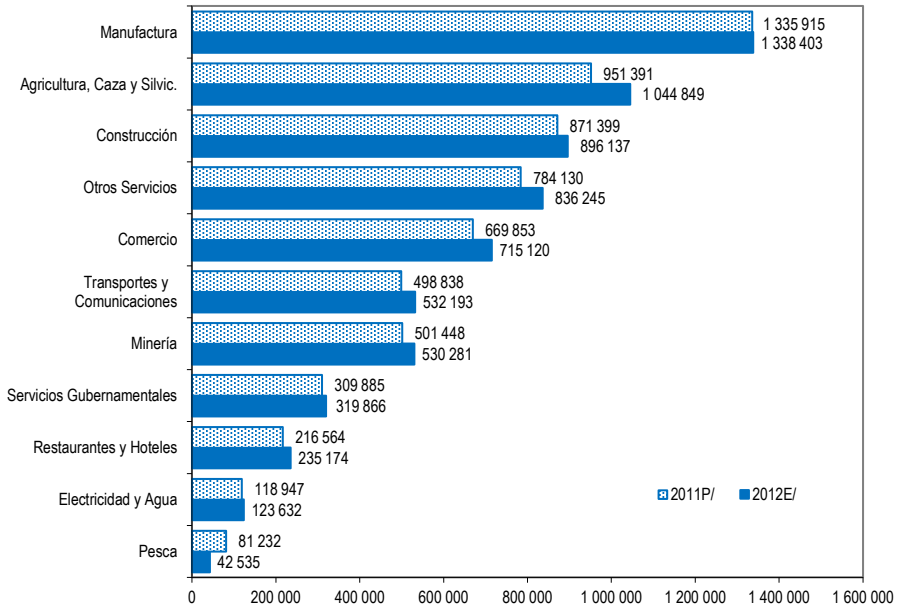

Fuente: Instituto Nacional de Estadística e Informática.

Cuadro Nº 204
Ica: Valor Agregado Bruto por Años, según Actividades Económicas
Valores a Precios Constantes de 1994
(Estructura porcentual)

Actividades	2001	2002	2003	2004	2005	2006	2007P/	2008P/	2009P/	2010P/	2011P/	2012E/
Agricultura, Caza y Silvic.	18,1	17,1	17,5	17,4	16,3	18,5	17,5	15,7	15,7	14,6	15,0	15,8
Pesca	1,3	2,2	1,2	1,0	1,5	0,9	0,7	0,7	1,0	0,6	1,3	0,6
Minería	4,8	4,5	5,0	5,5	5,2	5,1	6,1	6,9	6,2	7,0	7,9	8,0
Manufactura	19,5	20,6	19,2	20,6	25,0	23,1	22,6	21,1	21,6	21,8	21,1	20,2
Electricidad y Agua	1,8	1,8	1,9	1,9	2,0	1,9	1,7	1,6	1,6	1,5	1,9	1,9
Construcción	3,7	4,2	4,8	5,0	4,3	6,1	7,1	15,0	15,0	15,7	13,7	13,5
Comercio	14,7	14,0	14,1	13,4	12,5	12,2	12,1	10,6	10,2	10,3	10,6	10,8
Transportes y Comunicaciones	9,2	9,1	9,1	8,9	8,8	8,3	9,1	8,1	7,8	7,8	7,9	8,0
Restaurantes y Hoteles	4,3	4,2	4,2	4,1	3,9	3,7	3,7	3,4	3,3	3,4	3,4	3,6
Servicios Gubernamentales	5,9	6,1	6,7	6,3	5,9	5,9	5,5	4,6	5,2	4,9	4,9	4,8
Otros Servicios	16,5	16,2	16,4	15,9	14,7	14,3	14,0	12,3	12,5	12,2	12,4	12,6
Valor Agregado Bruto	**100,0**	**100,0**	**100,0**	**100,0**	**100,0**	**100,0**	**100,0**	**100,0**	**100,0**	**100,0**	**100,0**	**100,0**

Nota: Las diferencias a nivel de décimas que pudieran presentarse en la Estructura Porcentual se deben al redondeo de cifras.
Fuente: Instituto Nacional de Estadística e Informática.
Con información disponible a julio de 2013

Cuadro Nº 205
Ica: Valor Agregado Bruto por Años, según Actividades Económicas
Valores a Precios Constantes de 1994
(Variación porcentual del índice de volumen físico)

Actividades	2001	2002	2003	2004	2005	2006	2007P/	2008P/	2009P/	2010P/	2011P/	2012E/
Agricultura, Caza y Silvic.	...	0,6	5,5	8,5	6,3	22,6	3,6	9,5	3,4	1,6	8,7	9,8
Pesca	...	80,4	-43,9	-7,6	73,7	-35,7	-18,7	29,6	36,8	-30,8	123,3	-47,6
Minería	...	1,1	13,5	20,7	7,5	5,1	31,1	38,3	-6,6	23,7	18,7	5,7
Manufactura	...	12,5	-3,9	17,1	37,3	0,4	6,7	14,0	5,8	10,5	1,9	0,2
Electricidad y Agua	...	8,0	8,0	7,9	15,6	3,1	1,3	16,4	3,7	1,4	29,7	3,9
Construcción	...	18,9	19,7	12,7	-3,4	54,9	26,9	158,7	3,5	14,4	-7,6	2,8
Comercio	...	1,1	4,2	3,9	5,5	6,2	7,8	6,5	0,1	10,2	8,5	6,8
Transportes y Comunicaciones	...	4,8	3,7	7,0	11,4	2,6	19,3	8,7	-0,1	9,4	6,1	6,7
Restaurantes y Hoteles	...	4,3	3,4	5,0	7,0	5,0	8,5	11,0	2,4	12,5	4,9	8,6
Servicios Gubernamentales	...	8,9	13,8	2,4	6,8	8,0	1,9	2,7	15,6	4,3	4,6	3,2
Otros Servicios	...	4,5	4,7	5,0	4,8	5,7	6,8	7,1	5,2	6,8	7,1	6,6
Valor Agregado Bruto	...	6,6	3,4	8,8	13,3	8,4	9,2	22,0	3,6	9,1	5,6	4,3

Fuente: Instituto Nacional de Estadística e Informática.
Con información disponible a julio de 2013

Cuadro Nº 206
Ica: Valor Agregado Bruto por Años, según Actividades Económicas
Valores a Precios Corrientes
(Miles de nuevos soles)

Actividades	2001	2002	2003	2004	2005	2006	2007P/	2008P/	2009P/	2010P/	2011P/	2012E/
Agricultura, Caza y Silvic.	708 380	669 728	772 923	884 216	943 368	1 226 943	1 288 683	1 468 461	1 519 108	1 506 145	1 802 083	2 126 013
Pesca	75 093	155 840	79 620	62 632	133 646	84 928	58 548	68 114	91 960	72 682	177 145	79 662
Minería	196 768	198 564	209 284	296 243	485 664	573 114	743 464	1 199 030	1 005 126	1 703 919	3 009 942	2 336 019
Manufactura	829 626	981 264	906 733	1 094 970	1 627 389	1 617 980	1 766 372	2 146 259	2 210 346	2 504 369	2 796 947	2 737 357
Electricidad y Agua	80 612	84 451	92 439	100 438	119 733	122 663	122 225	140 149	173 083	171 042	227 054	248 167
Construcción	182 269	217 649	269 345	327 581	326 171	528 457	694 795	2 018 171	2 043 817	2 416 140	2 310 628	2 417 337
Comercio	550 870	563 448	598 230	661 968	687 686	771 488	932 241	1 027 698	1 108 020	1 267 922	1 405 404	1 589 585
Transportes y Comunicaciones	366 462	383 884	418 275	460 769	514 704	547 860	690 123	786 790	807 217	911 257	984 117	1 117 962
Restaurantes y Hoteles	182 210	190 620	197 081	215 469	237 236	257 457	293 950	339 812	370 502	431 412	473 491	547 948
Servicios Gubernamentales	292 518	321 297	372 990	401 495	440 357	479 486	491 149	546 794	643 308	675 206	732 794	813 990
Otros Servicios	745 483	794 818	865 003	934 244	1 002 710	1 091 551	1 185 204	1 323 236	1 449 774	1 582 712	1 737 730	1 938 978
Valor Agregado Bruto	**4 210 291**	**4 561 563**	**4 781 923**	**5 440 025**	**6 518 664**	**7 301 927**	**8 266 754**	**11 064 514**	**11 422 261**	**13 242 806**	**15 657 335**	**15 953 018**

Fuente: Instituto Nacional de Estadística e Informática.
Con información disponible a julio de 2013

Cuadro Nº 207
Ica: Valor Agregado Bruto por Años, según Actividades Económicas
Valores a Precios Corrientes
(Estructura porcentual)

Actividades	2001	2002	2003	2004	2005	2006	2007P/	2008P/	2009P/	2010P/	2011P/	2012E/
Agricultura, Caza y Silvic.	16,8	14,7	16,2	16,3	14,5	16,8	15,6	13,3	13,3	11,4	11,5	13,3
Pesca	1,8	3,4	1,7	1,2	2,1	1,2	0,7	0,6	0,8	0,5	1,1	0,5
Minería	4,7	4,4	4,4	5,4	7,5	7,8	9,0	10,8	8,8	12,9	19,2	14,6
Manufactura	19,7	21,5	19,0	20,1	25,0	22,2	21,4	19,4	19,4	18,9	17,9	17,2
Electricidad y Agua	1,9	1,9	1,9	1,8	1,8	1,7	1,5	1,3	1,5	1,3	1,5	1,6
Construcción	4,3	4,8	5,6	6,0	5,0	7,2	8,4	18,2	17,9	18,2	14,8	15,2
Comercio	13,1	12,4	12,5	12,2	10,5	10,6	11,3	9,3	9,7	9,6	9,0	10,0
Transportes y Comunicaciones	8,7	8,4	8,7	8,5	7,9	7,5	8,3	7,1	7,1	6,9	6,3	7,0
Restaurantes y Hoteles	4,3	4,2	4,1	4,0	3,6	3,5	3,6	3,1	3,2	3,3	3,0	3,4
Servicios Gubernamentales	6,9	7,0	7,8	7,4	6,8	6,6	5,9	4,9	5,6	5,1	4,7	5,1
Otros Servicios	17,7	17,4	18,1	17,2	15,4	14,9	14,3	12,0	12,7	12,0	11,1	12,2
Valor Agregado Bruto	**100,0**	**100,0**	**100,0**	**100,0**	**100,0**	**100,0**	**100,0**	**100,0**	**100,0**	**100,0**	**100,0**	**100,0**

Nota: Las diferencias a nivel de décimas que pudieran presentarse en la Estructura Porcentual se deben al redondeo de cifras.
Fuente: Instituto Nacional de Estadística e Informática.
Con información disponible a julio de 2013

Ica: Valor Agregado Bruto
Valores a Precios Corrientes
(Estructura porcentual)

Año: 2011

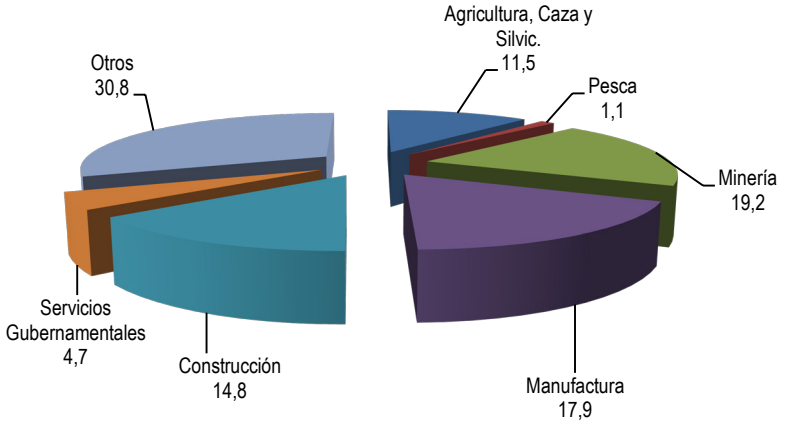

Fuente: Instituto Nacional de Estadística e Informática.

Ica: Valor Agregado Bruto
Valores a Precios Corrientes
(Estructura porcentual)

Año: 2012

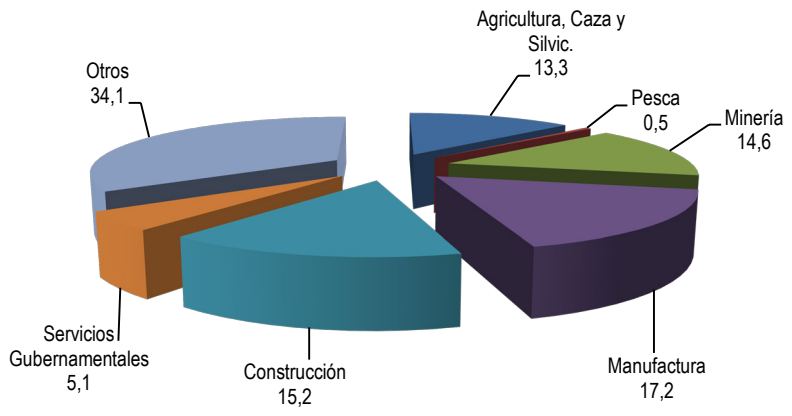

Fuente: Instituto Nacional de Estadística e Informática.

Cuadro Nº 208
Ica: Valor Agregado Bruto por Años, según Actividades Económicas
Valores a Precios Corrientes
(Variación porcentual del índice de precios)

Actividades	2001	2002	2003	2004	2005	2006	2007P/	2008P/	2009P/	2010P/	2011P/	2012E/
Agricultura, Caza y Silvic.	...	-6,1	9,3	5,5	0,4	6,1	1,4	4,1	0,1	-2,4	10,1	7,4
Pesca	...	15,0	-8,9	-14,9	22,9	-1,1	-15,2	-10,3	-1,3	14,2	9,1	-14,1
Minería	...	-0,2	-7,1	17,3	52,6	12,3	-1,1	16,6	-10,2	37,0	48,8	-26,6
Manufactura	...	5,2	-3,8	3,2	8,2	-1,0	2,3	6,6	-2,7	2,6	9,6	-2,3
Electricidad y Agua	...	-3,0	1,4	0,7	3,1	-0,6	-1,6	-1,5	19,0	-2,6	2,3	5,2
Construcción	...	0,5	3,4	7,9	3,1	4,6	3,6	12,3	-2,1	3,3	3,5	1,7
Comercio	...	1,2	1,9	6,5	-1,5	5,6	12,1	3,5	7,7	3,9	2,2	5,9
Transportes y Comunicaciones	...	-0,1	5,1	2,9	0,3	3,8	5,6	4,9	2,7	3,2	1,8	6,5
Restaurantes y Hoteles	...	0,3	0,0	4,2	2,9	3,3	5,2	4,1	6,5	3,5	4,6	6,6
Servicios Gubernamentales	...	0,8	2,0	5,1	2,7	0,8	0,5	8,5	1,8	0,6	3,7	7,6
Otros Servicios	...	2,0	3,9	2,8	2,4	3,0	1,7	4,3	4,1	2,2	2,5	4,6
Valor Agregado Bruto	...	1,7	1,4	4,5	5,8	3,3	3,6	9,7	-0,3	6,2	11,9	-2,3

Fuente: Instituto Nacional de Estadística e Informática.
Con información disponible a julio de 2013

UBICACIÓN GEOGRÁFICA

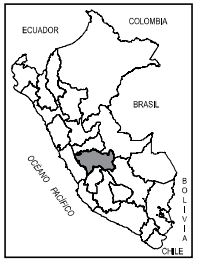

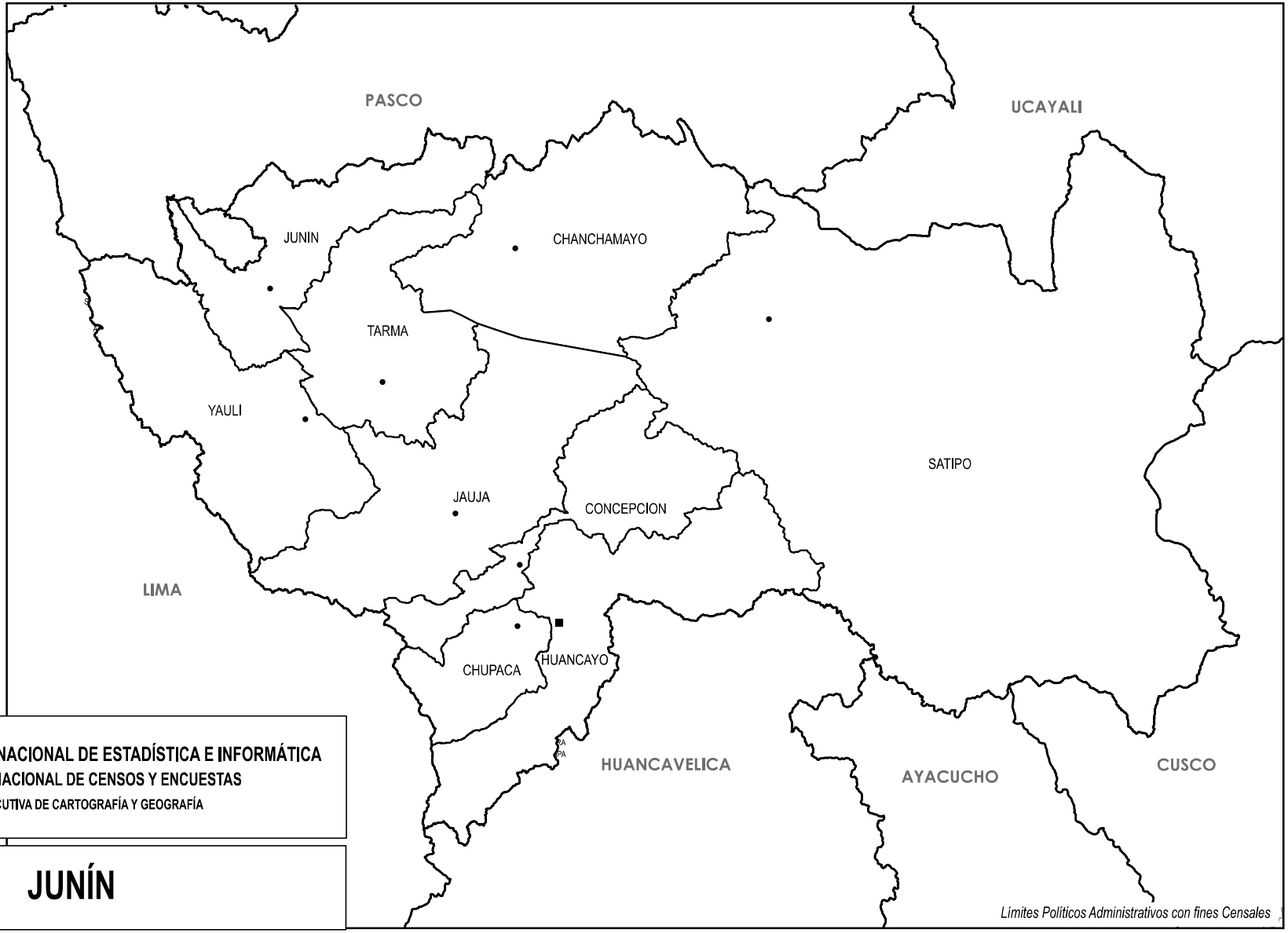

Límites Políticos Administrativos con fines Censales

SIGNOS CONVENCIONALES

- Capital de Departamento ■
- Capital de Provincia •
- Límite Departamental ——
- Límite Provincial ——

INSTITUTO NACIONAL DE ESTADÍSTICA E INFORMÁTICA
DIRECCIÓN NACIONAL DE CENSOS Y ENCUESTAS
DIRECCIÓN EJECUTIVA DE CARTOGRAFÍA Y GEOGRAFÍA

DEPARTAMENTO:

JUNÍN

Cuadro Nº 209
Junín: Valor Agregado Bruto por Años, según Actividades Económicas
Valores a Precios Constantes de 1994
(Miles de nuevos soles)

Actividades	2001	2002	2003	2004	2005	2006	2007P/	2008P/	2009P/	2010P/	2011P/	2012E/
Agricultura, Caza y Silvic.	622 468	665 712	656 342	674 613	612 713	767 553	669 168	721 703	713 290	762 224	881 334	896 389
Pesca	4 389	4 304	4 693	5 962	6 985	2 126	1 612	2 675	1 315	1 452	1 579	2 701
Minería	442 161	411 153	428 676	414 005	421 960	450 997	553 982	659 750	649 982	701 629	632 072	658 344
Manufactura	573 531	595 556	607 867	714 713	706 055	774 703	828 275	836 795	631 126	666 873	710 401	731 226
Electricidad y Agua	255 844	261 271	262 437	263 977	220 256	240 309	233 099	244 549	260 025	270 516	305 772	312 143
Construcción	198 096	209 119	202 237	246 302	254 604	322 092	378 052	442 825	428 649	499 269	522 730	612 867
Comercio	489 834	506 729	518 458	534 289	561 062	598 179	639 962	685 455	691 435	762 045	814 905	875 093
Transportes y Comunicaciones	372 534	384 717	399 128	421 726	449 698	471 685	560 587	610 124	608 439	666 654	705 489	742 321
Restaurantes y Hoteles	94 418	95 341	98 534	104 033	107 280	116 797	126 690	140 463	143 641	153 884	170 332	185 973
Servicios Gubemamentales	240 747	259 176	276 279	294 927	315 738	343 561	352 754	361 262	395 710	404 495	444 670	459 745
Otros Servicios	632 608	650 898	674 388	711 731	738 681	785 583	842 740	913 185	949 370	1 012 746	1 084 342	1 158 585
Valor Agregado Bruto	3 926 630	4 043 976	4 129 039	4 386 278	4 395 032	4 873 585	5 186 921	5 618 786	5 472 982	5 901 787	6 273 626	6 635 387

Fuente: Instituto Nacional de Estadística e Informática.
Con información disponible a julio de 2013

Junín: Valor Agregado Bruto
Valores a Precios Constantes de 1994
(Miles de nuevos soles)

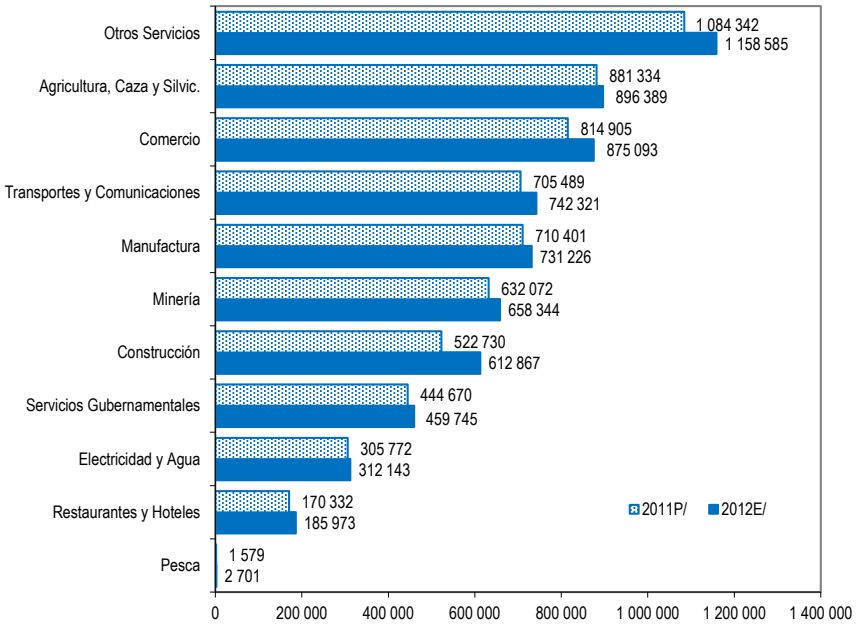

Fuente: Instituto Nacional de Estadística e Informática.

Cuadro Nº 210
Junín: Valor Agregado Bruto por Años, según Actividades Económicas
Valores a Precios Constantes de 1994
(Estructura porcentual)

Actividades	2001	2002	2003	2004	2005	2006	2007P/	2008P/	2009P/	2010P/	2011P/	2012E/
Agricultura, Caza y Silvic.	15,9	16,5	15,9	15,4	13,9	15,7	12,9	12,8	13,0	12,9	14,0	13,5
Pesca	0,1	0,1	0,1	0,1	0,2	0,0	0,0	0,0	0,0	0,0	0,0	0,0
Minería	11,3	10,2	10,4	9,4	9,6	9,3	10,7	11,7	11,9	11,9	10,1	9,9
Manufactura	14,6	14,7	14,7	16,3	16,1	15,9	16,0	14,9	11,5	11,3	11,3	11,0
Electricidad y Agua	6,5	6,5	6,4	6,0	5,0	4,9	4,5	4,4	4,8	4,6	4,9	4,7
Construcción	5,0	5,2	4,9	5,6	5,8	6,6	7,3	7,9	7,8	8,5	8,3	9,2
Comercio	12,5	12,5	12,6	12,2	12,8	12,3	12,3	12,2	12,6	12,9	13,0	13,2
Transportes y Comunicaciones	9,5	9,5	9,7	9,6	10,2	9,7	10,8	10,9	11,1	11,3	11,2	11,2
Restaurantes y Hoteles	2,4	2,4	2,4	2,4	2,4	2,4	2,4	2,5	2,6	2,6	2,7	2,8
Servicios Gubernamentales	6,1	6,4	6,7	6,7	7,2	7,0	6,8	6,4	7,2	6,9	7,1	6,9
Otros Servicios	16,1	16,1	16,3	16,2	16,8	16,1	16,2	16,3	17,3	17,2	17,3	17,5
Valor Agregado Bruto	**100,0**	**100,0**	**100,0**	**100,0**	**100,0**	**100,0**	**100,0**	**100,0**	**100,0**	**100,0**	**100,0**	**100,0**

Nota: Las diferencias a nivel de décimas que pudieran presentarse en la Estructura Porcentual se deben al redondeo de cifras.
Fuente: Instituto Nacional de Estadística e Informática.
Con información disponible a julio de 2013

Cuadro Nº 211
Junín: Valor Agregado Bruto por Años, según Actividades Económicas
Valores a Precios Constantes de 1994
(Variación porcentual del índice de volumen físico)

Actividades	2001	2002	2003	2004	2005	2006	2007P/	2008P/	2009P/	2010P/	2011P/	2012E/
Agricultura, Caza y Silvic.	...	6,9	-1,4	2,8	-9,2	25,3	-12,8	7,9	-1,2	6,9	15,6	1,7
Pesca	...	-1,9	9,0	27,0	17,2	-69,6	-24,2	65,9	-50,8	10,4	8,7	71,1
Minería	...	-7,0	4,3	-3,4	1,9	6,9	22,8	19,1	-1,5	7,9	-9,9	4,2
Manufactura	...	3,8	2,1	17,6	-1,2	9,7	6,9	1,0	-24,6	5,7	6,5	2,9
Electricidad y Agua	...	2,1	0,4	0,6	-16,6	9,1	-3,0	4,9	6,3	4,0	13,0	2,1
Construcción	...	5,6	-3,3	21,8	3,4	26,5	17,4	17,1	-3,2	16,5	4,7	17,2
Comercio	...	3,4	2,3	3,1	5,0	6,6	7,0	7,1	0,9	10,2	6,9	7,4
Transportes y Comunicaciones	...	3,3	3,7	5,7	6,6	4,9	18,8	8,8	-0,3	9,6	5,8	5,2
Restaurantes y Hoteles	...	1,0	3,3	5,6	3,1	8,9	8,5	10,9	2,3	7,1	10,7	9,2
Servicios Gubernamentales	...	7,7	6,6	6,7	7,1	8,8	2,7	2,4	9,5	2,2	9,9	3,4
Otros Servicios	...	2,9	3,6	5,5	3,8	6,3	7,3	8,4	4,0	6,7	7,1	6,8
Valor Agregado Bruto	...	3,0	2,1	6,2	0,2	10,9	6,4	8,3	-2,6	7,8	6,3	5,8

Fuente: Instituto Nacional de Estadística e Informática.
Con información disponible a julio de 2013

Cuadro Nº 212
Junín: Valor Agregado Bruto por Años, según Actividades Económicas
Valores a Precios Corrientes
(Miles de nuevos soles)

Actividades	2001	2002	2003	2004	2005	2006	2007P/	2008P/	2009P/	2010P/	2011P/	2012E/
Agricultura, Caza y Silvic.	577 955	481 459	581 417	604 590	608 741	879 164	793 854	990 460	1 094 598	1 157 747	1 580 844	1 596 653
Pesca	9 938	10 731	10 731	11 727	15 629	4 674	3 568	6 008	3 012	3 586	4 238	7 441
Minería	572 884	514 189	570 186	672 347	802 869	1 604 987	2 137 888	1 629 881	1 585 468	2 078 376	1 966 529	1 689 511
Manufactura	756 078	747 121	790 221	1 058 404	1 145 541	1 340 693	1 419 565	1 410 377	1 044 566	1 072 141	1 173 377	1 244 098
Electricidad y Agua	487 225	482 341	490 863	498 774	433 797	458 869	432 363	461 338	504 673	472 420	553 414	585 180
Construcción	362 812	388 789	386 384	498 357	525 785	699 474	848 301	1 078 585	1 051 636	1 259 173	1 349 405	1 606 843
Comercio	727 107	755 022	784 075	863 331	917 275	1 018 993	1 254 186	1 390 179	1 508 772	1 767 345	1 914 890	2 143 743
Transportes y Comunicaciones	578 838	600 246	649 435	702 652	756 360	822 831	1 032 135	1 175 090	1 257 934	1 413 321	1 508 254	1 811 431
Restaurantes y Hoteles	154 553	157 602	165 078	176 410	185 499	205 555	227 373	261 587	285 064	317 432	363 024	406 297
Servicios Gubernamentales	461 627	506 842	554 776	609 850	667 335	736 911	760 488	828 465	939 737	961 380	1 081 624	1 192 727
Otros Servicios	1 101 564	1 151 542	1 225 954	1 320 673	1 397 881	1 534 830	1 666 831	1 850 467	2 014 968	2 200 732	2 404 347	2 672 876
Valor Agregado Bruto	**5 790 581**	**5 795 884**	**6 209 120**	**7 017 115**	**7 456 712**	**9 306 981**	**10 576 552**	**11 082 437**	**11 290 428**	**12 703 653**	**13 899 946**	**14 956 800**

Fuente: Instituto Nacional de Estadística e Informática.
Con información disponible a julio de 2013

Cuadro Nº 213
Junín: Valor Agregado Bruto por Años, según Actividades Económicas
Valores a Precios Corrientes
(Estructura porcentual)

Actividades	2001	2002	2003	2004	2005	2006	2007P/	2008P/	2009P/	2010P/	2011P/	2012E/
Agricultura, Caza y Silvic.	10,0	8,3	9,4	8,6	8,2	9,4	7,5	8,9	9,7	9,1	11,4	10,7
Pesca	0,2	0,2	0,2	0,2	0,2	0,1	0,0	0,1	0,0	0,0	0,0	0,0
Minería	9,9	8,9	9,2	9,6	10,8	17,2	20,2	14,7	14,0	16,4	14,1	11,3
Manufactura	13,1	12,9	12,7	15,1	15,4	14,4	13,4	12,7	9,3	8,4	8,4	8,3
Electricidad y Agua	8,4	8,3	7,9	7,1	5,8	4,9	4,1	4,2	4,5	3,7	4,0	3,9
Construcción	6,3	6,7	6,2	7,1	7,1	7,5	8,0	9,7	9,3	9,9	9,7	10,7
Comercio	12,6	13,0	12,6	12,3	12,3	10,9	11,9	12,5	13,4	13,9	13,8	14,3
Transportes y Comunicaciones	10,0	10,4	10,5	10,0	10,1	8,8	9,8	10,6	11,1	11,1	10,9	12,1
Restaurantes y Hoteles	2,7	2,7	2,7	2,5	2,5	2,2	2,1	2,4	2,5	2,5	2,6	2,7
Servicios Gubernamentales	8,0	8,7	8,9	8,7	8,9	7,9	7,2	7,5	8,3	7,6	7,8	8,0
Otros Servicios	19,0	19,9	19,7	18,8	18,7	16,5	15,8	16,7	17,8	17,3	17,3	17,9
Valor Agregado Bruto	**100,0**	**100,0**	**100,0**	**100,0**	**100,0**	**100,0**	**100,0**	**100,0**	**100,0**	**100,0**	**100,0**	**100,0**

Nota: Las diferencias a nivel de décimas que pudieran presentarse en la Estructura Porcentual se deben al redondeo de cifras.
Fuente: Instituto Nacional de Estadística e Informática.
Con información disponible a julio de 2013

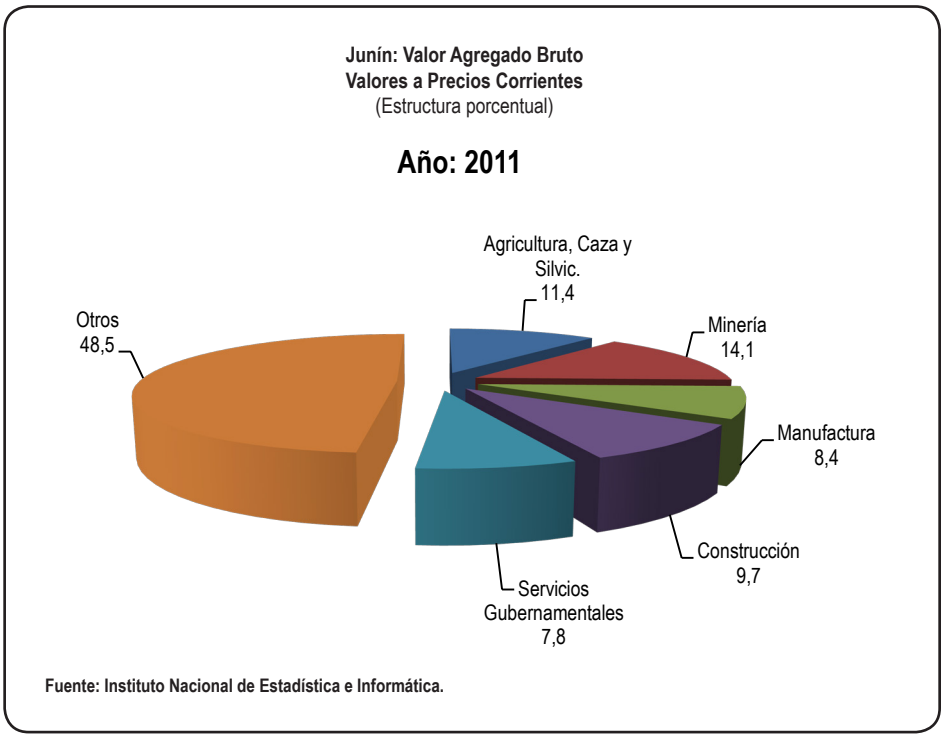

Junín: Valor Agregado Bruto
Valores a Precios Corrientes
(Estructura porcentual)

Año: 2012

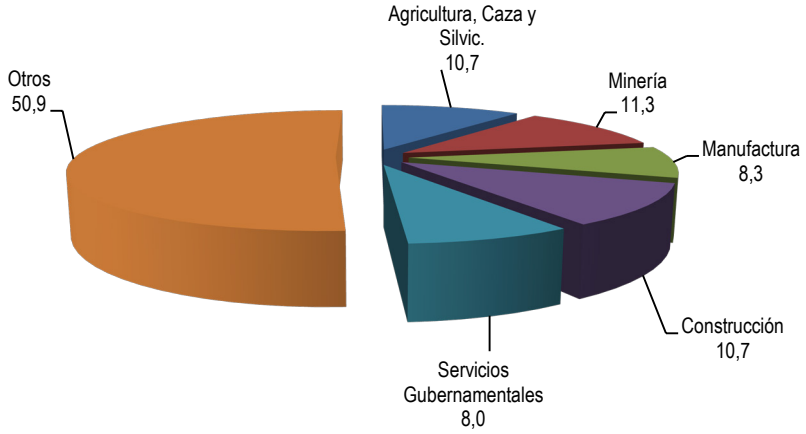

Fuente: Instituto Nacional de Estadística e Informática.

Cuadro Nº 214
Junín: Valor Agregado Bruto por Años, según Actividades Económicas
Valores a Precios Corrientes
(Variación porcentual del índice de precios)

Actividades	2001	2002	2003	2004	2005	2006	2007P/	2008P/	2009P/	2010P/	2011P/	2012E/
Agricultura, Caza y Silvic.	...	-22,1	22,5	1,2	10,9	15,3	3,6	15,7	11,8	-1,0	18,1	-0,7
Pesca	...	10,1	-8,3	-14,0	13,8	-1,7	0,7	1,5	2,0	7,8	8,7	2,6
Minería	...	-3,5	6,4	22,1	17,2	87,0	8,4	-36,0	-1,3	21,4	5,0	-17,5
Manufactura	...	-4,8	3,6	13,9	9,6	6,7	-1,0	-1,7	-1,8	-2,9	2,7	3,0
Electricidad y Agua	...	-3,1	1,3	1,0	4,2	-3,0	-2,9	1,7	2,9	-10,0	3,6	3,6
Construcción	...	1,5	2,8	5,9	2,1	5,2	3,3	8,5	0,7	2,8	2,4	1,6
Comercio	...	0,4	1,5	6,8	1,2	4,2	15,0	3,5	7,6	6,3	1,3	4,3
Transportes y Comunicaciones	...	0,4	4,3	2,4	0,9	3,7	5,5	4,6	7,3	2,5	0,8	14,1
Restaurantes y Hoteles	...	1,0	1,3	1,2	2,0	1,8	2,0	3,8	6,6	3,9	3,3	2,5
Servicios Gubernamentales	...	2,0	2,7	3,0	2,2	1,5	0,5	6,4	3,6	0,1	2,3	6,7
Otros Servicios	...	1,6	2,8	2,1	2,0	3,2	1,2	2,5	4,7	2,4	2,0	4,0
Valor Agregado Bruto	...	-2,8	4,9	6,4	6,1	12,6	6,8	-3,3	4,6	4,3	2,9	1,7

Fuente: Instituto Nacional de Estadística e Informática.
Con información disponible a julio de 2013

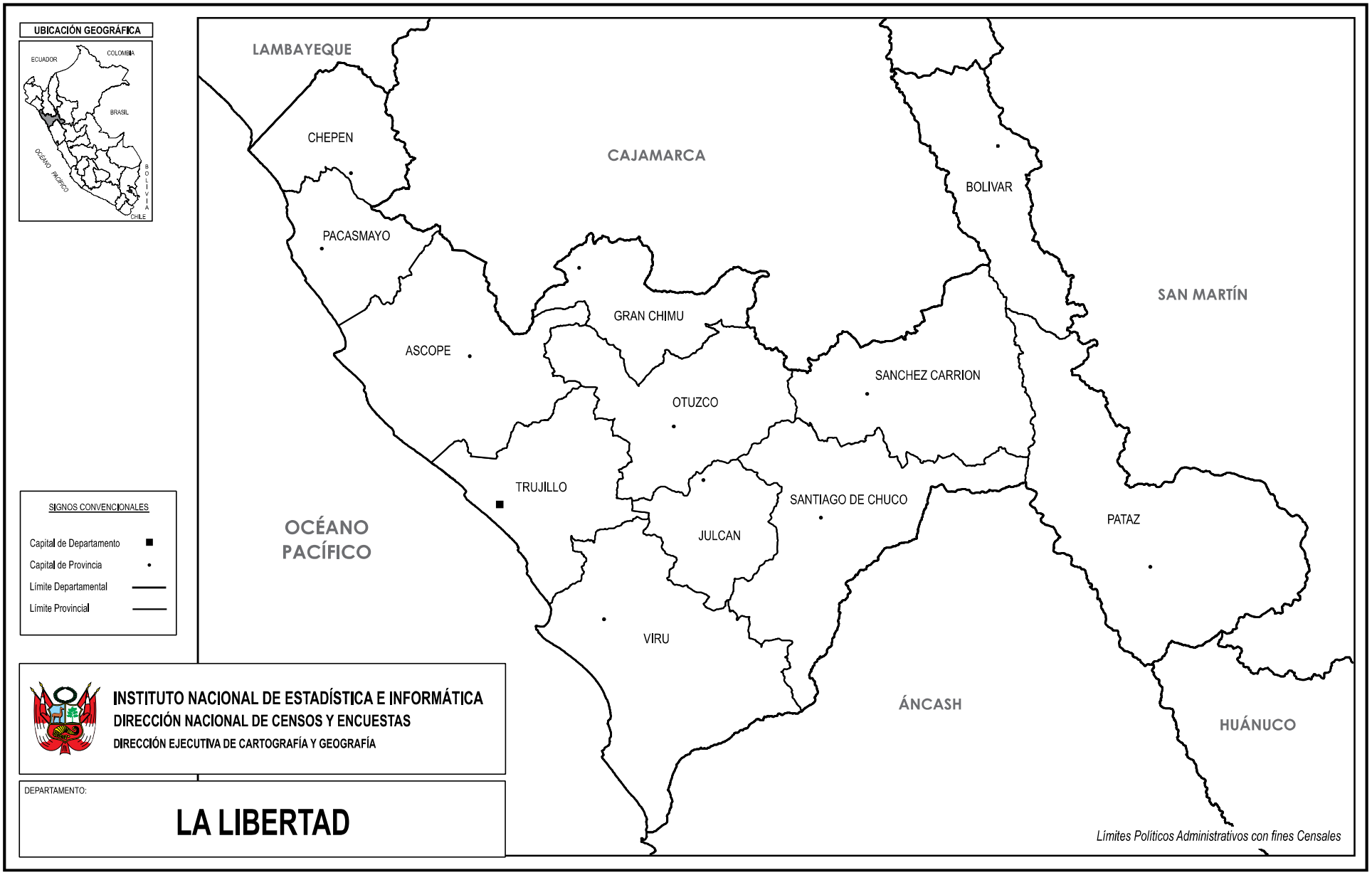
UBICACIÓN GEOGRÁFICA
ECUADOR
COLOMBIA
BRASIL
OCÉANO PACÍFICO
BOLIVIA
CHILE
LAMBAYEQUE
CAJAMARCA
BOLIVAR
SAN MARTÍN
CHEPEN
PACASMAYO
GRAN CHIMU
ASCOPE
OTUZCO
SANCHEZ CARRION
TRUJILLO
SANTIAGO DE CHUCO
JULCAN
PATAZ
OCÉANO PACÍFICO
VIRU
ÁNCASH
HUÁNUCO
SIGNOS CONVENCIONALES
Capital de Departamento
Capital de Provincia
Límite Departamental
Límite Provincial
INSTITUTO NACIONAL DE ESTADÍSTICA E INFORMÁTICA
DIRECCIÓN NACIONAL DE CENSOS Y ENCUESTAS
DIRECCIÓN EJECUTIVA DE CARTOGRAFÍA Y GEOGRAFÍA
DEPARTAMENTO:
LA LIBERTAD
Límites Políticos Administrativos con fines Censales

Cuadro Nº 215
La Libertad: Valor Agregado Bruto por Años, según Actividades Económicas
Valores a Precios Constantes de 1994
(Miles de nuevos soles)

Actividades	2001	2002	2003	2004	2005	2006	2007P/	2008P/	2009P/	2010P/	2011P/	2012E/
Agricultura, Caza y Silvic.	1 068 274	1 178 185	1 257 204	1 130 850	1 219 648	1 409 456	1 523 818	1 644 905	1 743 953	1 860 408	1 948 804	2 016 759
Pesca	36 185	30 471	44 860	43 943	22 179	24 801	29 090	25 087	21 680	22 613	22 563	29 740
Minería	321 965	339 631	343 220	357 683	645 932	979 774	929 262	982 290	925 505	852 148	817 802	916 849
Manufactura	949 932	1 045 376	1 145 816	1 116 403	1 129 530	1 277 209	1 489 751	1 670 503	1 672 580	1 917 874	1 984 764	2 081 510
Electricidad y Agua	44 156	46 884	48 855	49 519	50 587	54 694	56 725	60 095	63 086	71 198	81 102	72 165
Construcción	272 113	292 428	334 763	339 239	349 693	447 943	604 238	605 052	613 189	784 975	789 291	857 233
Comercio	521 744	538 881	549 257	567 103	597 762	640 174	690 581	739 411	749 003	813 714	885 717	951 822
Transportes y Comunicaciones	358 299	370 715	387 855	407 846	449 245	470 745	562 765	610 379	610 166	666 222	714 687	754 028
Restaurantes y Hoteles	155 007	159 462	166 515	172 334	179 897	189 881	206 000	227 724	233 074	250 005	277 026	303 527
Servicios Gubernamentales	234 351	249 429	271 462	284 897	321 108	351 001	378 573	398 314	446 366	456 287	488 669	513 227
Otros Servicios	922 859	950 244	996 471	1 039 225	1 091 414	1 155 398	1 243 661	1 340 116	1 404 559	1 497 540	1 604 930	1 708 948
Valor Agregado Bruto	4 884 885	5 201 706	5 546 278	5 509 042	6 056 995	7 001 076	7 714 464	8 303 876	8 483 161	9 192 984	9 615 355	10 205 808

Fuente: Instituto Nacional de Estadística e Informática.
Con información disponible a julio de 2013

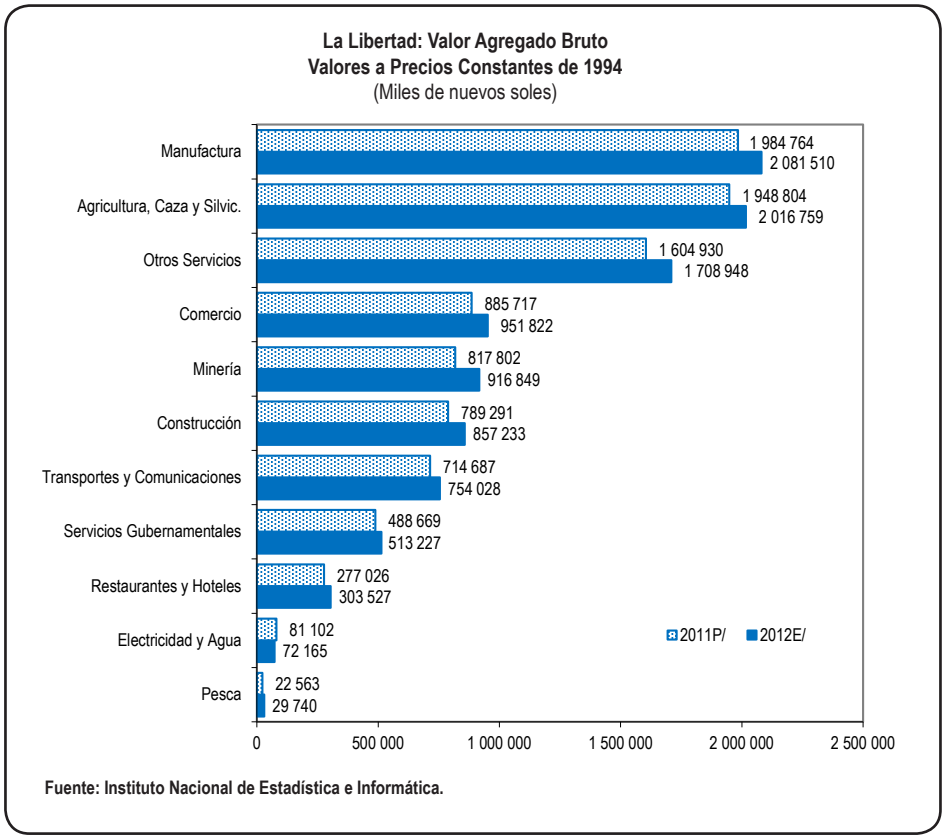

Cuadro Nº 216
La Libertad: Valor Agregado Bruto por Años, según Actividades Económicas
Valores a Precios Constantes de 1994
(Estructura porcentual)

Actividades	2001	2002	2003	2004	2005	2006	2007P/	2008P/	2009P/	2010P/	2011P/	2012E/
Agricultura, Caza y Silvic.	21,9	22,6	22,7	20,5	20,1	20,1	19,8	19,8	20,6	20,2	20,3	19,8
Pesca	0,7	0,6	0,8	0,8	0,4	0,4	0,4	0,3	0,3	0,2	0,2	0,3
Minería	6,6	6,5	6,2	6,5	10,7	14,0	12,0	11,8	10,9	9,3	8,5	9,0
Manufactura	19,4	20,1	20,7	20,3	18,6	18,2	19,3	20,1	19,7	20,9	20,6	20,4
Electricidad y Agua	0,9	0,9	0,9	0,9	0,8	0,8	0,7	0,7	0,7	0,8	0,8	0,7
Construcción	5,6	5,6	6,0	6,2	5,8	6,4	7,8	7,3	7,2	8,5	8,2	8,4
Comercio	10,7	10,4	9,9	10,3	9,9	9,1	9,0	8,9	8,8	8,9	9,2	9,3
Transportes y Comunicaciones	7,3	7,1	7,0	7,4	7,4	6,7	7,3	7,4	7,2	7,2	7,4	7,4
Restaurantes y Hoteles	3,2	3,1	3,0	3,1	3,0	2,7	2,7	2,7	2,7	2,7	2,9	3,0
Servicios Gubernamentales	4,8	4,8	4,9	5,2	5,3	5,0	4,9	4,8	5,3	5,0	5,1	5,0
Otros Servicios	18,9	18,3	18,0	18,9	18,0	16,5	16,1	16,1	16,6	16,3	16,7	16,7
Valor Agregado Bruto	**100,0**	**100,0**	**100,0**	**100,0**	**100,0**	**100,0**	**100,0**	**100,0**	**100,0**	**100,0**	**100,0**	**100,0**

Nota: Las diferencias a nivel de décimas que pudieran presentarse en la Estructura Porcentual se deben al redondeo de cifras.
Fuente: Instituto Nacional de Estadística e Informática.
Con información disponible a julio de 2013

Cuadro Nº 217
La Libertad: Valor Agregado Bruto por Años, según Actividades Económicas
Valores a Precios Constantes de 1994
(Variación porcentual del índice de volumen físico)

Actividades	2001	2002	2003	2004	2005	2006	2007P/	2008P/	2009P/	2010P/	2011P/	2012E/
Agricultura, Caza y Silvic.	...	10,3	6,7	-10,1	7,9	15,6	8,1	7,9	6,0	6,7	4,8	3,5
Pesca	...	-15,8	47,2	-2,0	-49,5	11,8	17,3	-13,8	-13,6	4,3	-0,2	31,8
Minería	...	5,5	1,1	4,2	80,6	51,7	-5,2	5,7	-5,8	-7,9	-4,0	12,1
Manufactura	...	10,0	9,6	-2,6	1,2	13,1	16,6	12,1	0,1	14,7	3,5	4,9
Electricidad y Agua	...	6,2	4,2	1,4	2,2	8,1	3,7	5,9	5,0	12,9	13,9	-11,0
Construcción	...	7,5	14,5	1,3	3,1	28,1	34,9	0,1	1,3	28,0	0,5	8,6
Comercio	...	3,3	1,9	3,2	5,4	7,1	7,9	7,1	1,3	8,6	8,8	7,5
Transportes y Comunicaciones	...	3,5	4,6	5,2	10,2	4,8	19,5	8,5	0,0	9,2	7,3	5,5
Restaurantes y Hoteles	...	2,9	4,4	3,5	4,4	5,5	8,5	10,5	2,3	7,3	10,8	9,6
Servicios Gubernamentales	...	6,4	8,8	4,9	12,7	9,3	7,9	5,2	12,1	2,2	7,1	5,0
Otros Servicios	...	3,0	4,9	4,3	5,0	5,9	7,6	7,8	4,8	6,6	7,2	6,5
Valor Agregado Bruto	...	6,5	6,6	-0,7	9,9	15,6	10,2	7,6	2,2	8,4	4,6	6,1

Fuente: Instituto Nacional de Estadística e Informática.
Con información disponible a julio de 2013

Cuadro Nº 218
La Libertad: Valor Agregado Bruto por Años, según Actividades Económicas
Valores a Precios Corrientes
(Miles de nuevos soles)

Actividades	2001	2002	2003	2004	2005	2006	2007P/	2008P/	2009P/	2010P/	2011P/	2012E/
Agricultura, Caza y Silvic.	1 423 351	1 525 799	1 531 720	1 712 724	1 686 294	1 980 036	2 505 845	2 786 322	2 921 971	3 164 404	3 627 843	3 555 554
Pesca	57 328	55 434	74 724	62 558	38 567	55 176	64 772	61 319	54 259	63 315	60 425	74 707
Minería	362 022	439 472	510 700	604 091	1 168 728	2 409 549	2 047 405	2 854 971	3 341 682	3 579 386	4 525 909	5 106 420
Manufactura	1 500 433	1 598 504	1 820 067	1 891 859	1 836 934	2 195 520	2 558 872	2 886 439	2 881 024	3 501 587	3 833 061	4 032 470
Electricidad y Agua	67 093	68 758	72 104	73 670	78 792	84 446	86 760	93 219	113 950	125 704	152 604	142 910
Construcción	471 729	511 715	593 724	634 571	657 041	868 527	1 204 591	1 338 758	1 375 072	1 814 260	1 883 429	2 078 440
Comercio	843 784	884 643	917 114	1 040 048	1 102 857	1 243 139	1 441 217	1 594 978	1 713 929	1 950 478	2 178 313	2 459 160
Transportes y Comunicaciones	584 687	608 426	666 323	715 704	796 807	867 990	1 096 226	1 241 137	1 367 888	1 565 630	1 713 504	1 803 020
Restaurantes y Hoteles	268 871	277 870	290 602	302 658	318 777	337 036	374 235	429 976	469 170	520 455	595 659	700 025
Servicios Gubernamentales	476 459	514 479	559 816	605 999	686 538	752 060	812 133	921 250	1 072 751	1 100 339	1 211 513	1 361 253
Otros Servicios	1 749 972	1 821 919	1 902 301	2 011 394	2 144 125	2 328 250	2 522 465	2 788 995	3 036 851	3 309 057	3 623 469	4 038 658
Valor Agregado Bruto	**7 805 729**	**8 307 019**	**8 939 195**	**9 655 276**	**10 515 460**	**13 121 729**	**14 714 521**	**16 997 364**	**18 348 547**	**20 694 615**	**23 405 729**	**25 352 617**

Fuente: Instituto Nacional de Estadística e Informática.
Con información disponible a julio de 2013

Cuadro Nº 219
La Libertad: Valor Agregado Bruto por Años, según Actividades Económicas
Valores a Precios Corrientes
(Estructura porcentual)

Actividades	2001	2002	2003	2004	2005	2006	2007P/	2008P/	2009P/	2010P/	2011P/	2012E/
Agricultura, Caza y Silvic.	18,2	18,4	17,1	17,7	16,0	15,1	17,0	16,4	15,9	15,3	15,5	14,0
Pesca	0,7	0,7	0,8	0,6	0,4	0,4	0,4	0,4	0,3	0,3	0,3	0,3
Minería	4,6	5,3	5,7	6,3	11,1	18,4	13,9	16,8	18,2	17,3	19,3	20,1
Manufactura	19,2	19,2	20,4	19,6	17,5	16,7	17,4	17,0	15,7	16,9	16,4	15,9
Electricidad y Agua	0,9	0,8	0,8	0,8	0,7	0,6	0,6	0,5	0,6	0,6	0,7	0,6
Construcción	6,0	6,2	6,6	6,6	6,2	6,6	8,2	7,9	7,5	8,8	8,0	8,2
Comercio	10,8	10,6	10,3	10,8	10,5	9,5	9,8	9,4	9,3	9,4	9,3	9,7
Transportes y Comunicaciones	7,5	7,3	7,5	7,4	7,6	6,6	7,4	7,3	7,5	7,6	7,3	7,1
Restaurantes y Hoteles	3,4	3,3	3,3	3,1	3,0	2,6	2,5	2,5	2,6	2,5	2,5	2,8
Servicios Gubernamentales	6,1	6,2	6,3	6,3	6,5	5,7	5,5	5,4	5,8	5,3	5,2	5,4
Otros Servicios	22,4	21,9	21,3	20,8	20,4	17,7	17,1	16,4	16,6	16,0	15,5	15,9
Valor Agregado Bruto	**100,0**	**100,0**	**100,0**	**100,0**	**100,0**	**100,0**	**100,0**	**100,0**	**100,0**	**100,0**	**100,0**	**100,0**

Nota: Las diferencias a nivel de décimas que pudieran presentarse en la Estructura Porcentual se deben al redondeo de cifras.
Fuente: Instituto Nacional de Estadística e Informática.
Con información disponible a julio de 2013

La Libertad: Valor Agregado Bruto
Valores a Precios Corrientes
(Estructura porcentual)

Año: 2011

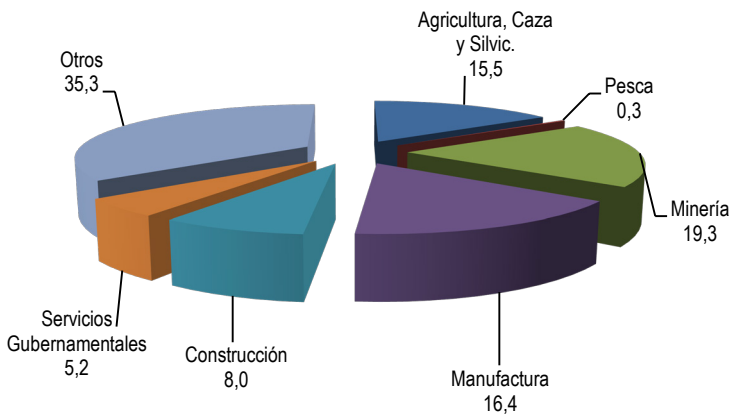

Fuente: Instituto Nacional de Estadística e Informática.

La Libertad: Valor Agregado Bruto
Valores a Precios Corrientes
(Estructura porcentual)

Año: 2012

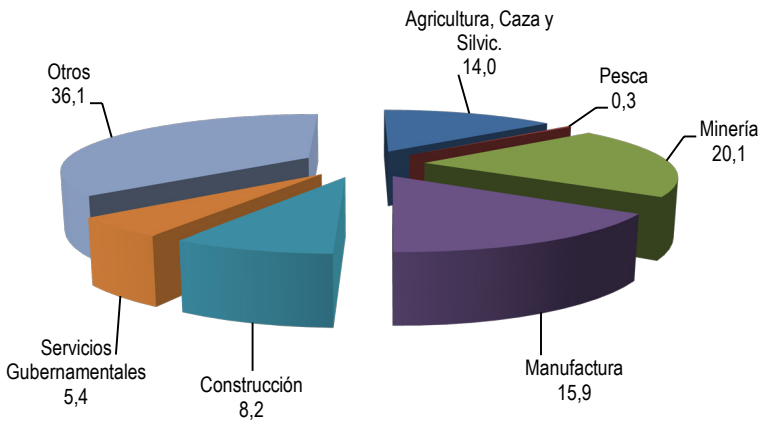

Fuente: Instituto Nacional de Estadística e Informática.

Cuadro Nº 220
La Libertad: Valor Agregado Bruto por Años, según Actividades Económicas
Valores a Precios Corrientes
(Variación porcentual del índice de precios)

Actividades	2001	2002	2003	2004	2005	2006	2007P/	2008P/	2009P/	2010P/	2011P/	2012E/
Agricultura, Caza y Silvic.	...	-2,8	-5,9	24,3	-8,7	1,6	17,1	3,0	-1,1	1,5	9,4	-5,3
Pesca	...	14,8	-8,4	-14,5	22,1	27,9	0,1	9,8	2,4	11,9	-4,4	-6,2
Minería	...	15,1	15,0	13,5	7,1	35,9	-10,4	31,9	24,2	16,3	31,8	0,6
Manufactura	...	-3,2	3,9	6,7	-4,0	5,7	-0,1	0,6	-0,3	6,0	5,8	0,3
Electricidad y Agua	...	-3,5	0,6	0,8	4,7	-0,9	-0,9	1,4	16,4	-2,3	6,6	5,2
Construcción	...	0,9	1,4	5,5	0,4	3,2	2,8	11,0	1,3	3,1	3,2	1,6
Comercio	...	1,5	1,7	9,8	0,6	5,3	7,5	3,4	6,1	4,8	2,6	5,1
Transportes y Comunicaciones	...	0,6	4,7	2,1	1,1	4,0	5,6	4,4	10,3	4,8	2,0	-0,3
Restaurantes y Hoteles	...	0,5	0,2	0,6	0,9	0,2	2,3	3,9	6,6	3,4	3,3	7,3
Servicios Gubernamentales	...	1,5	0,0	3,1	0,5	0,2	0,1	7,8	3,9	0,3	2,8	7,0
Otros Servicios	...	1,1	-0,4	1,4	1,5	2,6	0,7	2,6	3,9	2,2	2,2	4,7
Valor Agregado Bruto	...	-0,1	0,9	8,7	-0,9	8,0	1,8	7,3	5,7	4,1	8,1	2,1

Fuente: Instituto Nacional de Estadística e Informática.
Con información disponible a julio de 2013

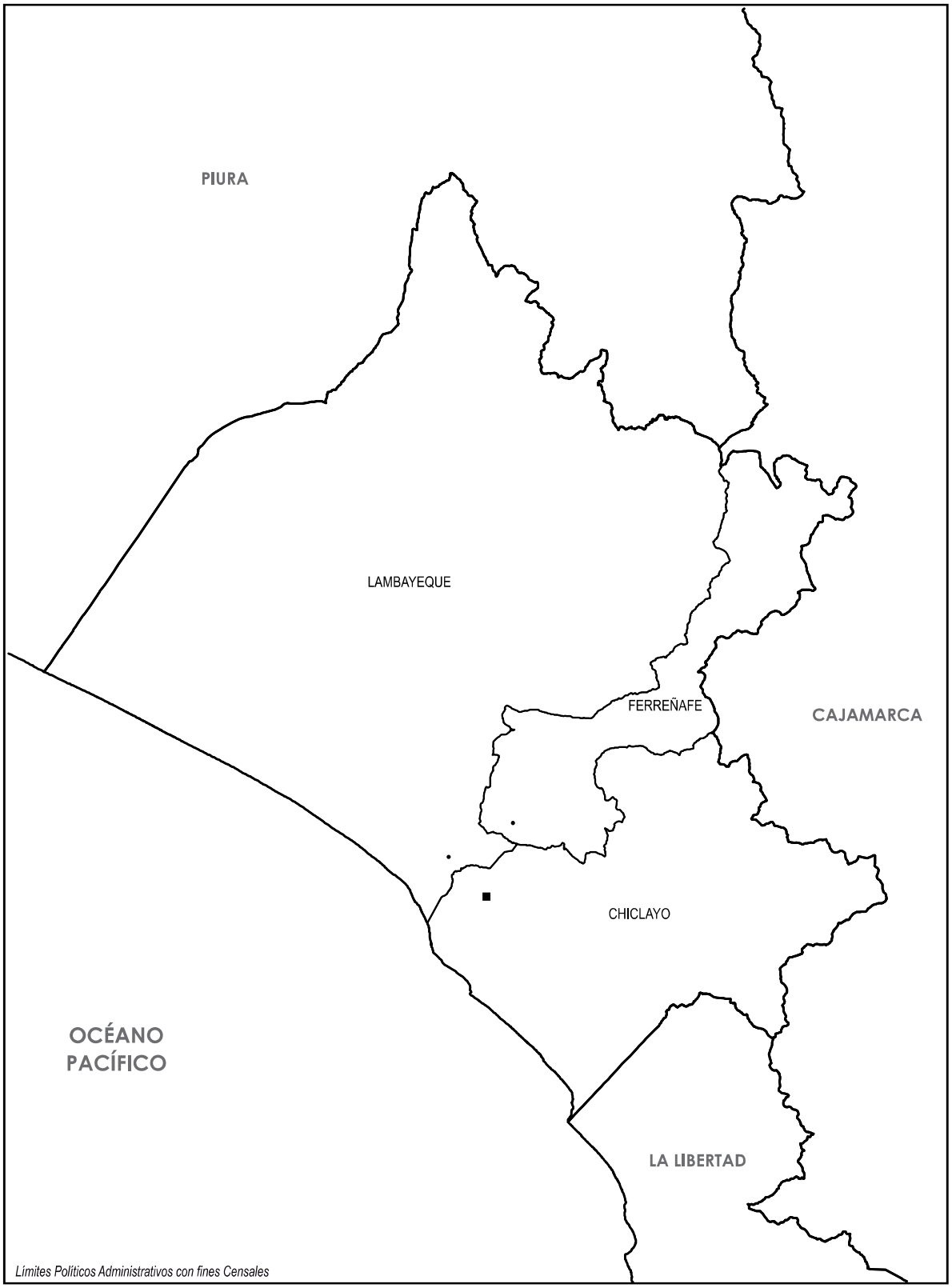

INSTITUTO NACIONAL DE ESTADÍSTICA E INFORMÁTICA
DIRECCIÓN NACIONAL DE CENSOS Y ENCUESTAS
DIRECCIÓN EJECUTIVA DE CARTOGRAFÍA Y GEOGRAFÍA

DEPARTAMENTO:

LAMBAYEQUE

SIGNOS CONVENCIONALES

- Capital de Departamento ■
- Capital de Provincia ●
- Límite Departamental —
- Límite Provincial —

UBICACIÓN GEOGRÁFICA

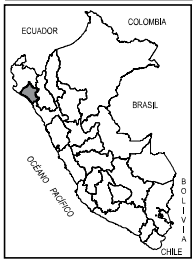

Cuadro Nº 221
Lambayeque: Valor Agregado Bruto por Años, según Actividades Económicas
Valores a Precios Constantes de 1994
(Miles de nuevos soles)

Actividades	2001	2002	2003	2004	2005	2006	2007P/	2008P/	2009P/	2010P/	2011P/	2012E/
Agricultura, Caza y Silvic.	432 393	464 388	486 589	298 876	367 706	381 444	424 411	486 873	511 961	503 973	477 502	516 605
Pesca	30 812	23 834	18 292	7 904	10 767	7 826	7 370	11 666	6 965	6 035	6 371	6 393
Minería	37 835	40 613	43 821	46 351	49 178	53 448	60 863	65 848	68 451	79 787	81 782	84 394
Manufactura	396 749	427 132	456 408	399 807	432 555	449 256	514 579	563 633	557 624	629 665	644 921	666 041
Electricidad y Agua	26 599	27 991	29 470	32 158	30 980	32 707	34 903	37 113	36 666	37 462	38 687	39 097
Construcción	168 845	175 144	174 631	182 157	198 344	228 808	269 790	281 741	310 887	367 250	400 308	526 577
Comercio	854 013	882 510	901 144	932 966	984 243	1 047 668	1 135 191	1 218 735	1 228 154	1 344 128	1 461 613	1 572 559
Transportes y Comunicaciones	348 849	365 076	381 709	398 698	432 415	447 746	536 363	584 310	582 835	638 284	679 805	744 634
Restaurantes y Hoteles	95 109	98 188	102 938	104 991	111 180	116 518	126 513	141 110	144 538	154 482	170 788	187 228
Servicios Gubernamentales	174 662	192 654	212 368	218 906	246 908	266 337	272 086	282 960	328 023	340 936	361 104	373 250
Otros Servicios	666 780	693 102	720 051	746 975	776 984	806 132	863 334	928 490	975 232	1 038 160	1 108 803	1 187 682
Valor Agregado Bruto	3 232 646	3 390 632	3 527 421	3 369 789	3 641 260	3 837 890	4 245 403	4 602 479	4 751 336	5 140 162	5 431 684	5 904 460

Fuente: Instituto Nacional de Estadística e Informática.
Con información disponible a julio de 2013

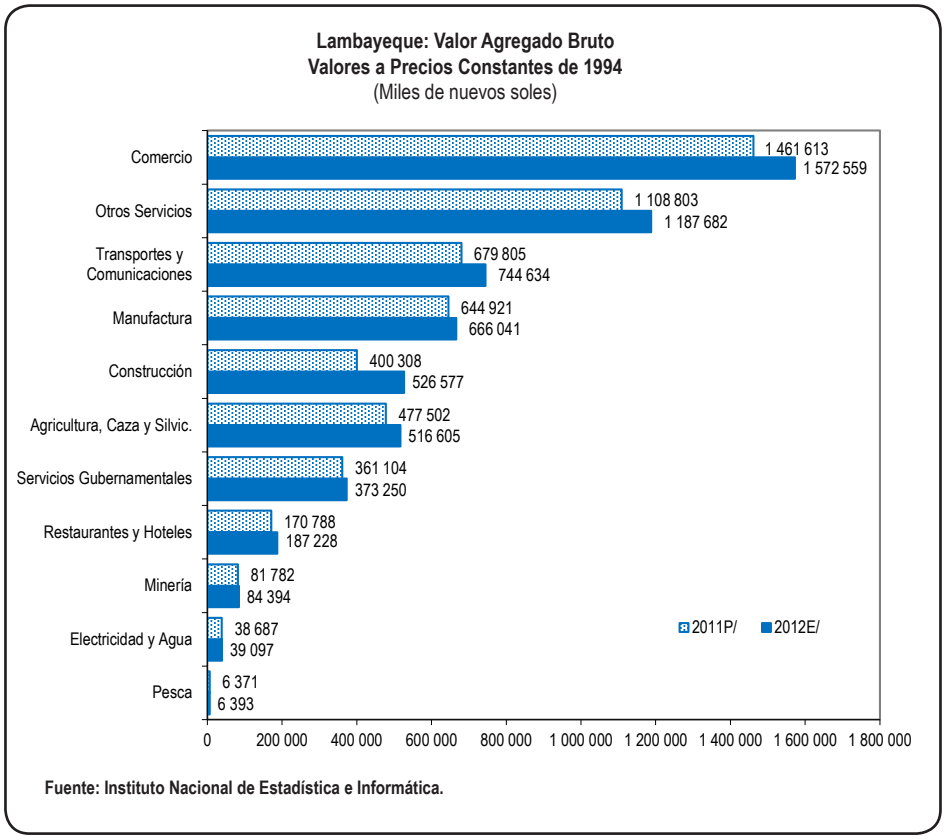

Cuadro Nº 222
Lambayeque: Valor Agregado Bruto por Años, según Actividades Económicas
Valores a Precios Constantes de 1994
(Estructura porcentual)

Actividades	2001	2002	2003	2004	2005	2006	2007P/	2008P/	2009P/	2010P/	2011P/	2012E/
Agricultura, Caza y Silvic.	13,4	13,7	13,8	8,9	10,1	9,9	10,0	10,6	10,8	9,8	8,8	8,7
Pesca	1,0	0,7	0,5	0,2	0,3	0,2	0,2	0,3	0,1	0,1	0,1	0,1
Minería	1,2	1,2	1,2	1,4	1,4	1,4	1,4	1,4	1,4	1,6	1,5	1,4
Manufactura	12,3	12,6	12,9	11,9	11,9	11,7	12,1	12,2	11,7	12,2	11,9	11,3
Electricidad y Agua	0,8	0,8	0,8	1,0	0,9	0,9	0,8	0,8	0,8	0,7	0,7	0,7
Construcción	5,2	5,2	5,0	5,4	5,4	6,0	6,4	6,1	6,5	7,1	7,4	8,9
Comercio	26,4	26,0	25,5	27,7	27,0	27,3	26,7	26,5	25,8	26,1	26,9	26,6
Transportes y Comunicaciones	10,8	10,8	10,8	11,8	11,9	11,7	12,6	12,7	12,3	12,4	12,5	12,6
Restaurantes y Hoteles	2,9	2,9	2,9	3,1	3,1	3,0	3,0	3,1	3,0	3,0	3,1	3,2
Servicios Gubernamentales	5,4	5,7	6,0	6,5	6,8	6,9	6,4	6,1	6,9	6,6	6,6	6,3
Otros Servicios	20,6	20,4	20,4	22,2	21,3	21,0	20,3	20,2	20,5	20,2	20,4	20,1
Valor Agregado Bruto	**100,0**	**100,0**	**100,0**	**100,0**	**100,0**	**100,0**	**100,0**	**100,0**	**100,0**	**100,0**	**100,0**	**100,0**

Nota: Las diferencias a nivel de décimas que pudieran presentarse en la Estructura Porcentual se deben al redondeo de cifras.
Fuente: Instituto Nacional de Estadística e Informática.
Con información disponible a julio de 2013

Cuadro Nº 223
Lambayeque: Valor Agregado Bruto por Años, según Actividades Económicas
Valores a Precios Constantes de 1994
(Variación porcentual del índice de volumen físico)

Actividades	2001	2002	2003	2004	2005	2006	2007P/	2008P/	2009P/	2010P/	2011P/	2012E/
Agricultura, Caza y Silvic.	...	7,4	4,8	-38,6	23,0	3,7	11,3	14,7	5,2	-1,6	-5,3	8,2
Pesca	...	-22,6	-23,3	-56,8	36,2	-27,3	-5,8	58,3	-40,3	-13,4	5,6	0,3
Minería	...	7,3	7,9	5,8	6,1	8,7	13,9	8,2	4,0	16,6	2,5	3,2
Manufactura	...	7,7	6,9	-12,4	8,2	3,9	14,5	9,5	-1,1	12,9	2,4	3,3
Electricidad y Agua	...	5,2	5,3	9,1	-3,7	5,6	6,7	6,3	-1,2	2,2	3,3	1,1
Construcción	...	3,7	-0,3	4,3	8,9	15,4	17,9	4,4	10,3	18,1	9,0	31,5
Comercio	...	3,3	2,1	3,5	5,5	6,4	8,4	7,4	0,8	9,4	8,7	7,6
Transportes y Comunicaciones	...	4,7	4,6	4,5	8,5	3,5	19,8	8,9	-0,3	9,5	6,5	9,5
Restaurantes y Hoteles	...	3,2	4,8	2,0	5,9	4,8	8,6	11,5	2,4	6,9	10,6	9,6
Servicios Gubernamentales	...	10,3	10,2	3,1	12,8	7,9	2,2	4,0	15,9	3,9	5,9	3,4
Otros Servicios	...	3,9	3,9	3,7	4,0	3,8	7,1	7,5	5,0	6,5	6,8	7,1
Valor Agregado Bruto	...	4,9	4,0	-4,5	8,1	5,4	10,6	8,4	3,2	8,2	5,7	8,7

Fuente: Instituto Nacional de Estadística e Informática.
Con información disponible a julio de 2013

Cuadro Nº 224
Lambayeque: Valor Agregado Bruto por Años, según Actividades Económicas
Valores a Precios Corrientes
(Miles de nuevos soles)

Actividades	2001	2002	2003	2004	2005	2006	2007P/	2008P/	2009P/	2010P/	2011P/	2012E/
Agricultura, Caza y Silvic.	645 023	617 609	576 650	429 004	579 406	592 104	782 923	975 762	966 898	955 363	1 015 925	1 062 408
Pesca	88 302	78 525	55 370	20 355	33 930	21 857	17 492	27 841	17 072	15 955	18 018	16 314
Minería	47 396	56 034	63 353	69 357	78 636	92 920	110 997	150 208	166 721	197 889	211 096	222 649
Manufactura	636 339	658 476	693 141	645 167	712 552	747 136	858 131	1 005 767	1 014 169	1 238 486	1 357 005	1 415 833
Electricidad y Agua	42 415	44 066	47 034	51 926	52 160	56 134	60 352	64 644	72 631	77 722	82 157	86 197
Construcción	287 171	295 705	302 744	340 881	377 097	450 625	550 111	642 752	700 533	848 680	961 471	1 285 822
Comercio	1 221 391	1 280 119	1 331 309	1 461 812	1 548 143	1 744 562	2 113 382	2 357 397	2 542 771	2 860 922	3 159 925	3 562 746
Transportes y Comunicaciones	524 468	547 050	603 463	645 880	708 027	762 132	960 607	1 079 723	1 132 648	1 251 355	1 431 939	1 695 034
Restaurantes y Hoteles	152 221	157 822	171 195	177 430	191 051	204 779	228 242	265 262	289 170	316 678	359 009	411 506
Servicios Gubernamentales	325 790	357 365	396 471	428 783	491 957	533 888	547 275	616 172	731 741	759 382	834 581	926 118
Otros Servicios	1 133 830	1 194 272	1 281 048	1 361 210	1 457 331	1 572 404	1 690 728	1 870 830	2 042 395	2 221 617	2 420 584	2 677 831
Valor Agregado Bruto	**5 104 346**	**5 287 043**	**5 521 778**	**5 631 805**	**6 230 290**	**6 778 541**	**7 920 240**	**9 056 358**	**9 676 749**	**10 744 049**	**11 851 710**	**13 362 458**

Fuente: Instituto Nacional de Estadística e Informática.
Con información disponible a julio de 2013

Cuadro Nº 225
Lambayeque: Valor Agregado Bruto por Años, según Actividades Económicas
Valores a Precios Corrientes
(Estructura porcentual)

Actividades	2001	2002	2003	2004	2005	2006	2007P/	2008P/	2009P/	2010P/	2011P/	2012E/
Agricultura, Caza y Silvic.	12,6	11,7	10,4	7,6	9,3	8,7	9,9	10,8	10,0	8,9	8,6	8,0
Pesca	1,7	1,5	1,0	0,4	0,5	0,3	0,2	0,3	0,2	0,1	0,2	0,1
Minería	0,9	1,1	1,1	1,2	1,3	1,4	1,4	1,7	1,7	1,8	1,8	1,7
Manufactura	12,5	12,5	12,6	11,5	11,4	11,0	10,8	11,1	10,5	11,5	11,4	10,6
Electricidad y Agua	0,8	0,8	0,9	0,9	0,8	0,8	0,8	0,7	0,8	0,7	0,7	0,6
Construcción	5,6	5,6	5,5	6,1	6,1	6,6	6,9	7,1	7,2	7,9	8,1	9,6
Comercio	23,9	24,2	24,1	26,0	24,8	25,7	26,7	26,0	26,3	26,6	26,7	26,7
Transportes y Comunicaciones	10,3	10,3	10,9	11,5	11,4	11,2	12,1	11,9	11,7	11,6	12,1	12,7
Restaurantes y Hoteles	3,0	3,0	3,1	3,2	3,1	3,0	2,9	2,9	3,0	2,9	3,0	3,1
Servicios Gubernamentales	6,4	6,8	7,2	7,6	7,9	7,9	6,9	6,8	7,6	7,1	7,0	6,9
Otros Servicios	22,2	22,6	23,2	24,2	23,4	23,2	21,3	20,7	21,1	20,7	20,4	20,0
Valor Agregado Bruto	**100,0**	**100,0**	**100,0**	**100,0**	**100,0**	**100,0**	**100,0**	**100,0**	**100,0**	**100,0**	**100,0**	**100,0**

Nota: Las diferencias a nivel de décimas que pudieran presentarse en la Estructura Porcentual se deben al redondeo de cifras.
Fuente: Instituto Nacional de Estadística e Informática.
Con información disponible a julio de 2013

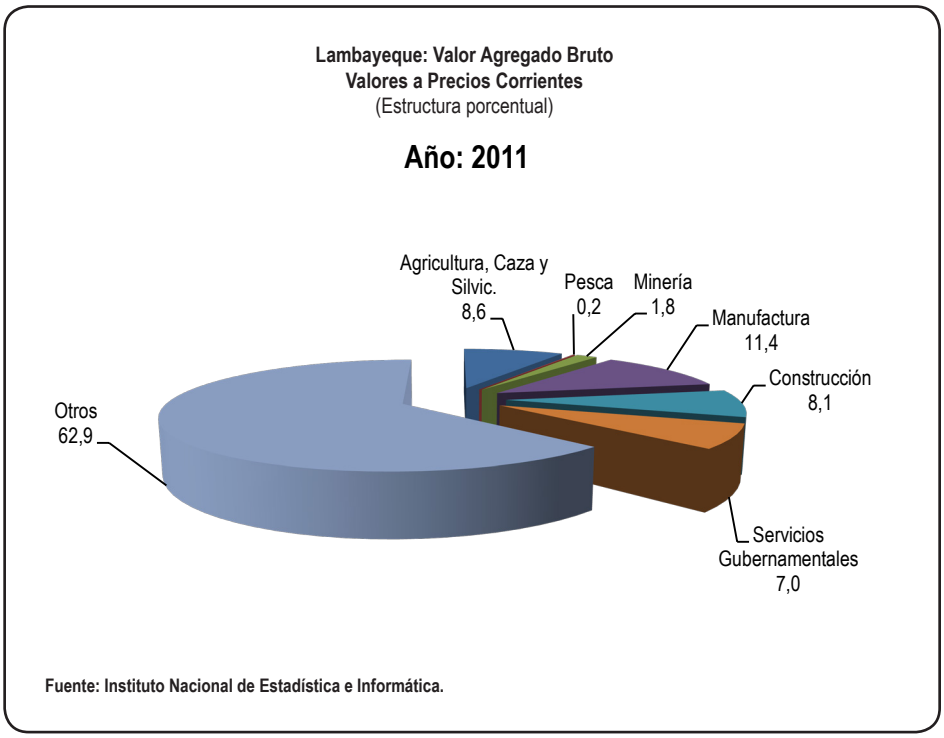

Lambayeque: Valor Agregado Bruto
Valores a Precios Corrientes
(Estructura porcentual)

Año: 2012

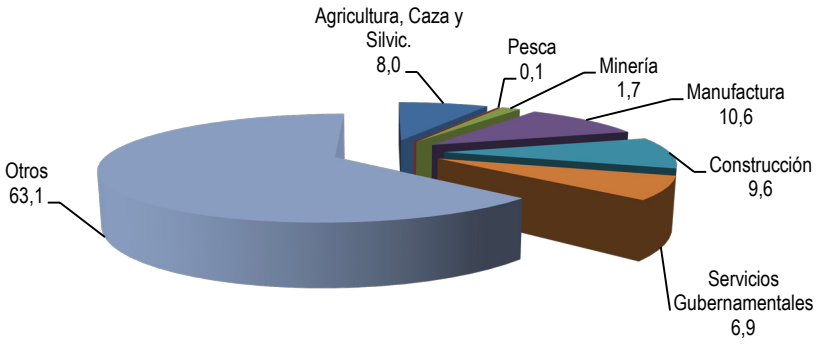

Fuente: Instituto Nacional de Estadística e Informática.

Cuadro Nº 226
Lambayeque: Valor Agregado Bruto por Años, según Actividades Económicas
Valores a Precios Corrientes
(Variación porcentual del índice de precios)

Actividades	2001	2002	2003	2004	2005	2006	2007P/	2008P/	2009P/	2010P/	2011P/	2012E/
Agricultura, Caza y Silvic.	...	-10,8	-10,9	21,1	9,8	-1,5	18,8	8,6	-5,8	0,4	12,2	-3,3
Pesca	...	15,0	-8,1	-14,9	22,4	-11,4	-15,0	0,6	2,7	7,9	7,0	-9,8
Minería	...	10,1	4,8	3,5	6,9	8,7	4,9	25,1	6,8	1,8	4,1	2,2
Manufactura	...	-3,9	-1,5	6,3	2,1	1,0	0,3	7,0	1,9	8,1	7,0	1,0
Electricidad y Agua	...	-1,3	1,4	1,2	4,3	1,9	0,7	0,7	13,7	4,7	2,4	3,8
Construcción	...	-0,7	2,7	7,9	1,6	3,6	3,5	11,9	-1,2	2,6	3,9	1,7
Comercio	...	1,4	1,8	6,1	0,4	5,9	11,8	3,9	7,0	2,8	1,6	4,8
Transportes y Comunicaciones	...	-0,3	5,5	2,5	1,1	4,0	5,2	3,2	5,2	0,9	7,4	8,1
Restaurantes y Hoteles	...	0,4	3,5	1,6	1,7	2,3	2,7	4,2	6,4	2,5	2,5	4,6
Servicios Gubernamentales	...	-0,6	0,6	4,9	1,7	0,6	0,3	8,3	2,4	-0,2	3,8	7,4
Otros Servicios	...	1,3	3,3	2,4	2,9	4,0	0,4	2,9	3,9	2,2	2,0	3,3
Valor Agregado Bruto	...	-1,2	0,4	6,8	2,4	3,2	5,6	5,5	3,5	2,6	4,4	3,7

Fuente: Instituto Nacional de Estadística e Informática.
Con información disponible a julio de 2013

INSTITUTO NACIONAL DE ESTADÍSTICA E INFORMÁTICA
DIRECCIÓN NACIONAL DE CENSOS Y ENCUESTAS
DIRECCIÓN EJECUTIVA DE CARTOGRAFÍA Y GEOGRAFÍA

DEPARTAMENTO:

REGIÓN LIMA

SIGNOS CONVENCIONALES

- Capital de Departamento ■
- Capital de Provincia •
- Límite Departamental ——
- Límite Provincial ——

UBICACIÓN GEOGRÁFICA

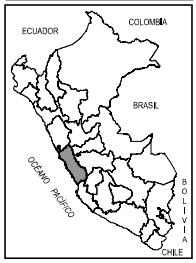

Cuadro Nº 227
Lima: Valor Agregado Bruto por Años, según Actividades Económicas
Valores a Precios Constantes de 1994
(Miles de nuevos soles)

Actividades	2001	2002	2003	2004	2005	2006	2007P/	2008P/	2009P/	2010P/	2011P/	2012E/
Agricultura, Caza y Silvic.	2 214 555	2 301 499	2 324 920	2 375 025	2 512 586	2 697 784	2 814 732	3 151 231	3 259 310	3 399 536	3 569 159	3 698 176
Pesca	95 147	94 552	64 348	119 437	120 394	150 415	160 574	170 496	151 272	99 976	210 557	174 208
Minería	668 177	695 327	756 548	820 558	871 630	916 479	806 911	847 886	635 817	761 144	822 485	776 630
Manufactura	10 062 807	10 559 480	10 925 203	11 714 209	12 685 701	13 608 855	15 443 737	17 051 325	15 851 445	18 548 345	19 914 787	20 173 525
Electricidad y Agua	843 911	864 746	903 286	972 443	1 117 961	1 195 870	1 487 264	1 665 205	1 687 589	1 923 053	2 159 054	2 300 134
Construcción	3 014 211	3 129 573	3 242 125	3 219 566	3 479 682	3 763 123	4 244 993	4 741 711	4 895 482	5 629 395	5 842 494	6 302 842
Comercio	10 075 519	10 431 992	10 671 229	11 571 873	12 364 661	14 238 077	15 809 149	18 397 807	18 093 383	20 085 009	21 837 813	23 347 963
Transportes y Comunicaciones	5 466 451	5 636 341	5 937 190	6 344 371	6 906 545	7 811 113	9 369 334	10 392 125	10 489 083	10 999 762	12 465 241	13 622 223
Restaurantes y Hoteles	3 029 333	3 116 268	3 253 411	3 398 637	3 581 797	3 765 735	4 107 982	4 550 210	4 655 534	5 052 695	5 526 445	6 046 295
Servicios Gubernamentales	3 808 958	3 868 911	4 024 578	4 082 659	4 379 362	4 682 090	4 738 517	4 911 554	5 366 953	5 577 832	5 771 854	6 030 396
Otros Servicios	16 970 955	17 711 243	18 438 167	19 021 314	20 022 409	21 329 789	23 046 151	25 090 387	26 346 369	28 319 124	30 553 461	32 735 560
Valor Agregado Bruto	56 250 024	58 409 932	60 541 005	63 640 092	68 042 728	74 159 330	82 029 344	90 969 937	91 432 237	100 395 871	108 673 350	115 207 952

Fuente: Instituto Nacional de Estadística e Informática.
Con información disponible a julio de 2013

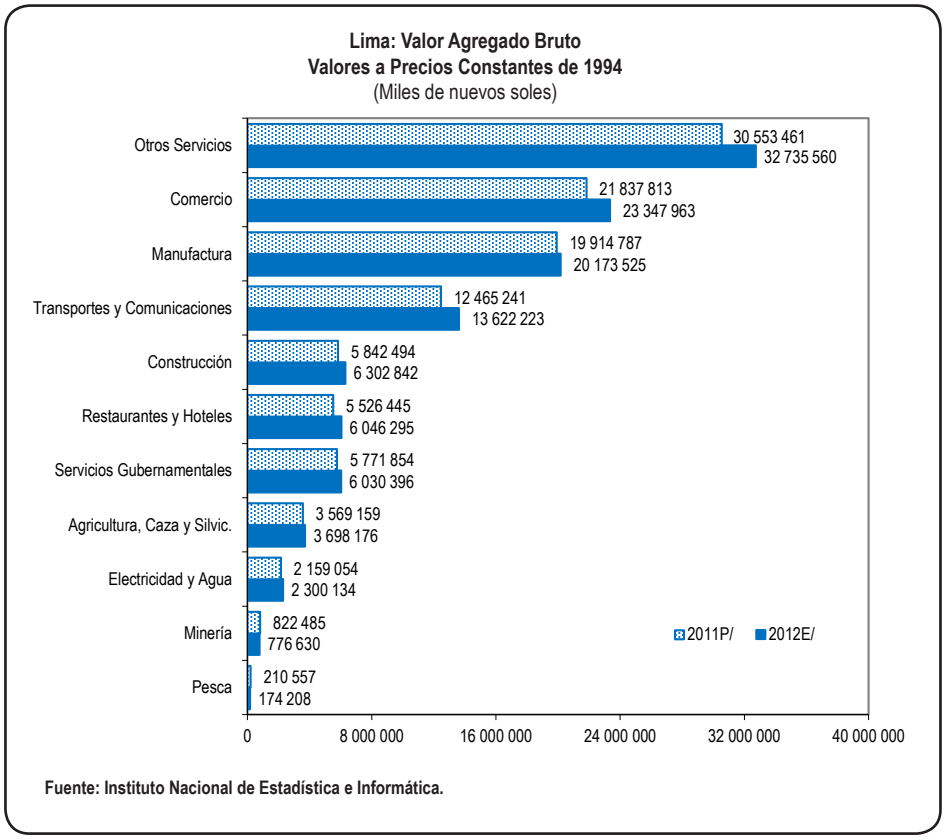

Cuadro Nº 228
Lima: Valor Agregado Bruto por Años, según Actividades Económicas
Valores a Precios Constantes de 1994
(Estructura porcentual)

Actividades	2001	2002	2003	2004	2005	2006	2007P/	2008P/	2009P/	2010P/	2011P/	2012E/
Agricultura, Caza y Silvic.	3,9	3,9	3,8	3,7	3,7	3,6	3,4	3,5	3,6	3,4	3,3	3,2
Pesca	0,2	0,2	0,1	0,2	0,2	0,2	0,2	0,2	0,2	0,1	0,2	0,2
Minería	1,2	1,2	1,2	1,3	1,3	1,2	1,0	0,9	0,7	0,8	0,8	0,7
Manufactura	17,9	18,1	18,0	18,4	18,6	18,4	18,8	18,7	17,3	18,5	18,3	17,5
Electricidad y Agua	1,5	1,5	1,5	1,5	1,6	1,6	1,8	1,8	1,8	1,9	2,0	2,0
Construcción	5,4	5,4	5,4	5,1	5,1	5,1	5,2	5,2	5,4	5,6	5,4	5,5
Comercio	17,9	17,9	17,6	18,2	18,2	19,2	19,3	20,2	19,8	20,0	20,1	20,3
Transportes y Comunicaciones	9,7	9,6	9,8	10,0	10,2	10,5	11,4	11,4	11,5	11,0	11,5	11,8
Restaurantes y Hoteles	5,4	5,3	5,4	5,3	5,3	5,1	5,0	5,0	5,1	5,0	5,1	5,2
Servicios Gubernamentales	6,8	6,6	6,6	6,4	6,4	6,3	5,8	5,4	5,9	5,6	5,3	5,2
Otros Servicios	30,2	30,3	30,5	29,9	29,4	28,8	28,1	27,6	28,8	28,2	28,1	28,4
Valor Agregado Bruto	**100,0**	**100,0**	**100,0**	**100,0**	**100,0**	**100,0**	**100,0**	**100,0**	**100,0**	**100,0**	**100,0**	**100,0**

Nota: Las diferencias a nivel de décimas que pudieran presentarse en la Estructura Porcentual se deben al redondeo de cifras.
Fuente: Instituto Nacional de Estadística e Informática.
Con información disponible a julio de 2013

Cuadro Nº 229
Lima: Valor Agregado Bruto por Años, según Actividades Económicas
Valores a Precios Constantes de 1994
(Variación porcentual del índice de volumen físico)

Actividades	2001	2002	2003	2004	2005	2006	2007P/	2008P/	2009P/	2010P/	2011P/	2012E/
Agricultura, Caza y Silvic.	...	3,9	1,0	2,2	5,8	7,4	4,3	12,0	3,4	4,3	5,0	3,6
Pesca	...	-0,6	-31,9	85,6	0,8	24,9	6,8	6,2	-11,3	-33,9	110,6	-17,3
Minería	...	4,1	8,8	8,5	6,2	5,1	-12,0	5,1	-25,0	19,7	8,1	-5,6
Manufactura	...	4,9	3,5	7,2	8,3	7,3	13,5	10,4	-7,0	17,0	7,4	1,3
Electricidad y Agua	...	2,5	4,5	7,7	15,0	7,0	24,4	12,0	1,3	14,0	12,3	6,5
Construcción	...	3,8	3,6	-0,7	8,1	8,1	12,8	11,7	3,2	15,0	3,8	7,9
Comercio	...	3,5	2,3	8,4	6,9	15,2	11,0	16,4	-1,7	11,0	8,7	6,9
Transportes y Comunicaciones	...	3,1	5,3	6,9	8,9	13,1	19,9	10,9	0,9	4,9	13,3	9,3
Restaurantes y Hoteles	...	2,9	4,4	4,5	5,4	5,1	9,1	10,8	2,3	8,5	9,4	9,4
Servicios Gubernamentales	...	1,6	4,0	1,4	7,3	6,9	1,2	3,7	9,3	3,9	3,5	4,5
Otros Servicios	...	4,4	4,1	3,2	5,3	6,5	8,0	8,9	5,0	7,5	7,9	7,1
Valor Agregado Bruto	...	3,8	3,6	5,1	6,9	9,0	10,6	10,9	0,5	9,8	8,2	6,0

Fuente: Instituto Nacional de Estadística e Informática.
Con información disponible a julio de 2013

Cuadro Nº 230
Lima: Valor Agregado Bruto por Años, según Actividades Económicas
Valores a Precios Corrientes
(Miles de nuevos soles)

Actividades	2001	2002	2003	2004	2005	2006	2007P/	2008P/	2009P/	2010P/	2011P/	2012E/
Agricultura, Caza y Silvic.	2 667 757	2 698 359	3 265 952	3 140 953	3 426 661	3 619 105	4 014 492	4 887 847	5 089 052	5 315 932	5 826 610	6 287 987
Pesca	203 873	235 974	146 008	230 157	291 082	212 117	130 394	73 796	65 934	49 893	127 910	84 577
Minería	866 056	874 067	1 003 532	1 367 255	1 699 873	3 266 260	2 973 070	2 105 663	1 563 189	2 106 626	2 852 754	2 261 643
Manufactura	15 596 951	16 264 816	16 978 666	19 246 358	21 171 210	23 556 524	27 160 160	30 677 441	28 975 082	34 328 698	39 094 663	40 427 826
Electricidad y Agua	1 360 974	1 363 917	1 438 264	1 558 801	1 868 109	1 990 874	2 350 785	2 671 357	3 167 187	3 547 440	4 122 794	4 580 407
Construcción	5 082 313	5 355 565	5 741 623	6 038 088	6 635 514	7 530 613	8 529 869	9 739 147	10 016 183	11 767 137	12 616 236	13 821 459
Comercio	14 872 646	15 556 745	16 139 325	17 533 329	18 778 275	22 352 151	23 589 240	27 930 271	29 521 153	33 787 679	37 844 662	42 437 768
Transportes y Comunicaciones	8 710 618	8 841 845	9 528 794	10 387 686	11 527 505	13 553 112	17 234 584	19 099 483	20 637 070	22 444 222	25 681 050	28 506 501
Restaurantes y Hoteles	4 957 453	5 157 120	5 450 061	5 753 046	6 180 299	6 616 453	7 354 974	8 387 375	9 132 684	10 384 915	11 763 798	13 461 034
Servicios Gubernamentales	7 276 459	7 512 164	7 956 457	8 318 824	9 060 654	9 804 103	9 853 691	10 684 761	12 024 048	12 441 025	13 085 949	14 671 521
Otros Servicios	29 904 927	31 964 134	34 026 998	35 941 368	38 484 283	41 985 033	46 046 727	51 192 975	56 077 497	61 252 768	67 453 877	75 364 084
Valor Agregado Bruto	**91 500 027**	**95 824 706**	**101 675 680**	**109 515 865**	**119 123 465**	**134 486 345**	**149 237 986**	**167 450 116**	**176 269 079**	**197 426 335**	**220 470 303**	**241 904 807**

Fuente: Instituto Nacional de Estadística e Informática.
Con información disponible a julio de 2013

Cuadro Nº 231
Lima: Valor Agregado Bruto por Años, según Actividades Económicas
Valores a Precios Corrientes
(Estructura porcentual)

Actividades	2001	2002	2003	2004	2005	2006	2007P/	2008P/	2009P/	2010P/	2011P/	2012E/
Agricultura, Caza y Silvic.	2,9	2,8	3,2	2,9	2,9	2,7	2,7	2,9	2,9	2,7	2,6	2,6
Pesca	0,2	0,2	0,1	0,2	0,2	0,2	0,1	0,0	0,0	0,0	0,1	0,0
Minería	0,9	0,9	1,0	1,2	1,4	2,4	2,0	1,3	0,9	1,1	1,3	0,9
Manufactura	17,0	17,0	16,7	17,6	17,8	17,5	18,2	18,3	16,4	17,4	17,7	16,7
Electricidad y Agua	1,5	1,4	1,4	1,4	1,6	1,5	1,6	1,6	1,8	1,8	1,9	1,9
Construcción	5,6	5,6	5,6	5,5	5,6	5,6	5,7	5,8	5,7	6,0	5,7	5,7
Comercio	16,3	16,2	15,9	16,0	15,8	16,6	15,8	16,7	16,7	17,1	17,2	17,5
Transportes y Comunicaciones	9,5	9,2	9,4	9,5	9,7	10,1	11,5	11,4	11,7	11,4	11,6	11,8
Restaurantes y Hoteles	5,4	5,4	5,4	5,3	5,2	4,9	4,9	5,0	5,2	5,3	5,3	5,6
Servicios Gubernamentales	8,0	7,8	7,8	7,6	7,6	7,3	6,6	6,4	6,8	6,3	5,9	6,1
Otros Servicios	32,7	33,4	33,5	32,8	32,3	31,2	30,9	30,6	31,8	31,0	30,6	31,2
Valor Agregado Bruto	**100,0**	**100,0**	**100,0**	**100,0**	**100,0**	**100,0**	**100,0**	**100,0**	**100,0**	**100,0**	**100,0**	**100,0**

Nota: Las diferencias a nivel de décimas que pudieran presentarse en la Estructura Porcentual se deben al redondeo de cifras.
Fuente: Instituto Nacional de Estadística e Informática.
Con información disponible a julio de 2013

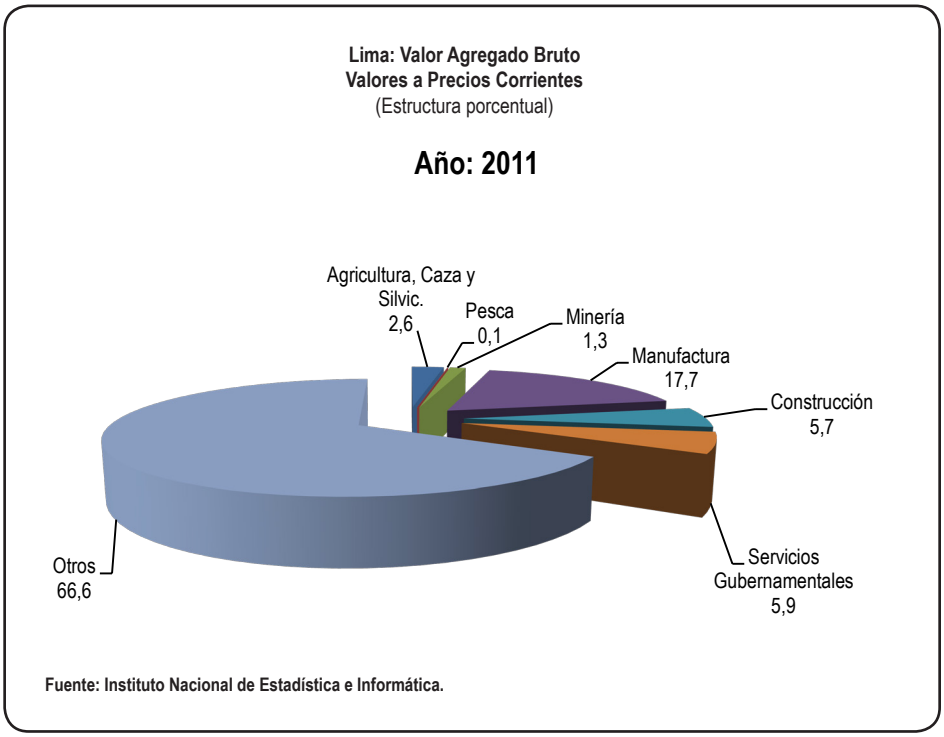

Lima: Valor Agregado Bruto
Valores a Precios Corrientes
(Estructura porcentual)

Año: 2012

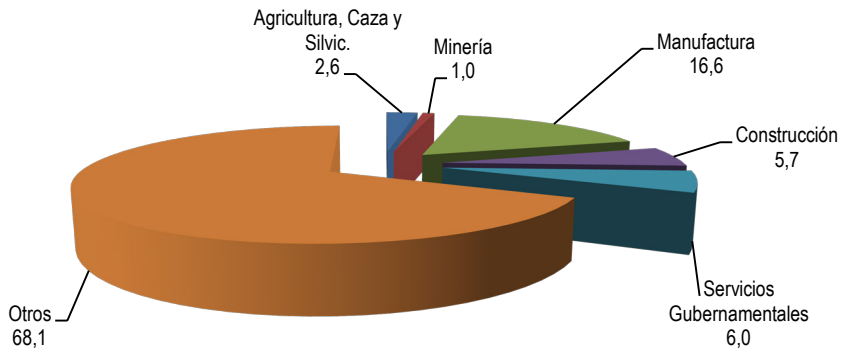

Fuente: Instituto Nacional de Estadística e Informática.

Cuadro Nº 232
Lima: Valor Agregado Bruto por Años, según Actividades Económicas
Valores a Precios Corrientes
(Variación porcentual del índice de precios)

Actividades	2001	2002	2003	2004	2005	2006	2007P/	2008P/	2009P/	2010P/	2011P/	2012E/
Agricultura, Caza y Silvic.	...	-2,7	19,8	-5,9	3,1	-1,6	6,3	8,8	0,7	0,1	4,4	4,2
Pesca	...	16,5	-9,1	-15,1	25,5	-41,7	-42,4	-46,7	0,7	14,5	21,7	-20,1
Minería	...	-3,0	5,5	25,6	17,0	82,7	3,4	-32,6	-1,0	12,6	25,3	-16,0
Manufactura	...	-0,6	0,9	5,7	1,6	3,7	1,6	2,3	1,6	1,3	6,1	2,1
Electricidad y Agua	...	-2,2	1,0	0,7	4,2	-0,4	-5,1	1,5	17,0	-1,7	3,5	4,3
Construcción	...	1,5	3,5	5,9	1,7	4,9	0,4	2,2	-0,4	2,2	3,3	1,6
Comercio	...	1,0	1,4	0,2	0,2	3,4	-5,0	1,7	7,5	3,1	3,0	4,9
Transportes y Comunicaciones	...	-1,6	2,3	2,0	1,9	4,0	6,0	-0,1	7,1	3,7	1,0	1,6
Restaurantes y Hoteles	...	1,1	1,2	1,0	1,9	1,8	1,9	3,0	6,4	4,8	3,6	4,6
Servicios Gubernamentales	...	1,6	1,8	3,1	1,5	1,2	-0,7	4,6	3,0	-0,4	1,6	7,3
Otros Servicios	...	2,4	2,3	2,4	1,7	2,4	1,5	2,1	4,3	1,6	2,1	4,3
Valor Agregado Bruto	...	0,9	2,4	2,5	1,7	3,6	0,3	1,2	4,7	2,0	3,2	3,5

Fuente: Instituto Nacional de Estadística e Informática.
Con información disponible a julio de 2013

INSTITUTO NACIONAL DE ESTADÍSTICA E INFORMÁTICA
DIRECCIÓN NACIONAL DE CENSOS Y ENCUESTAS
DIRECCIÓN EJECUTIVA DE CARTOGRAFÍA Y GEOGRAFÍA

DEPARTAMENTO:

LORETO

SIGNOS CONVENCIONALES

Capital de Departamento	■
Capital de Provincia	●
Límite Departamental	——
Límite Provincial	——

UBICACIÓN GEOGRÁFICA

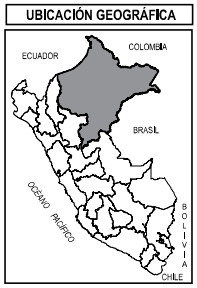

Cuadro Nº 233
Loreto: Valor Agregado Bruto por Años, según Actividades Económicas
Valores a Precios Constantes de 1994
(Miles de nuevos soles)

Actividades	2001	2002	2003	2004	2005	2006	2007P/	2008P/	2009P/	2010P/	2011P/	2012E/
Agricultura, Caza y Silvic.	414 709	441 364	451 778	475 262	479 953	477 069	491 117	496 584	534 571	543 239	526 043	541 713
Pesca	18 582	17 324	19 561	19 926	21 212	26 989	30 258	36 260	34 808	38 238	25 179	15 757
Minería	294 895	306 602	282 530	262 195	252 828	254 489	244 078	209 393	171 453	176 600	161 395	146 497
Manufactura	283 352	307 048	314 481	332 447	354 915	364 233	392 537	428 770	403 712	449 418	473 162	495 861
Electricidad y Agua	51 120	52 951	54 901	57 052	58 181	62 050	62 457	71 486	69 931	88 124	90 870	89 478
Construcción	113 168	113 613	112 290	113 587	113 618	150 507	148 287	147 349	191 333	202 973	339 493	321 137
Comercio	397 916	411 931	419 727	427 668	450 244	484 546	516 191	552 426	566 347	610 123	657 662	706 992
Transportes y Comunicaciones	153 456	160 500	169 392	184 315	196 410	205 463	228 876	250 620	244 006	278 596	309 661	339 673
Restaurantes y Hoteles	128 864	133 674	141 547	147 929	156 318	164 511	178 607	200 159	205 120	228 246	240 730	259 141
Servicios Gubernamentales	209 787	229 946	256 254	278 967	315 285	336 245	338 552	359 437	396 356	409 531	446 736	472 783
Otros Servicios	371 833	381 770	391 727	407 911	426 401	446 343	474 081	506 785	525 167	557 484	597 120	635 514
Valor Agregado Bruto	2 437 682	2 556 723	2 614 188	2 707 259	2 825 365	2 972 445	3 105 041	3 259 269	3 342 804	3 582 572	3 868 051	4 024 546

Fuente: Instituto Nacional de Estadística e Informática.
Con información disponible a julio de 2013

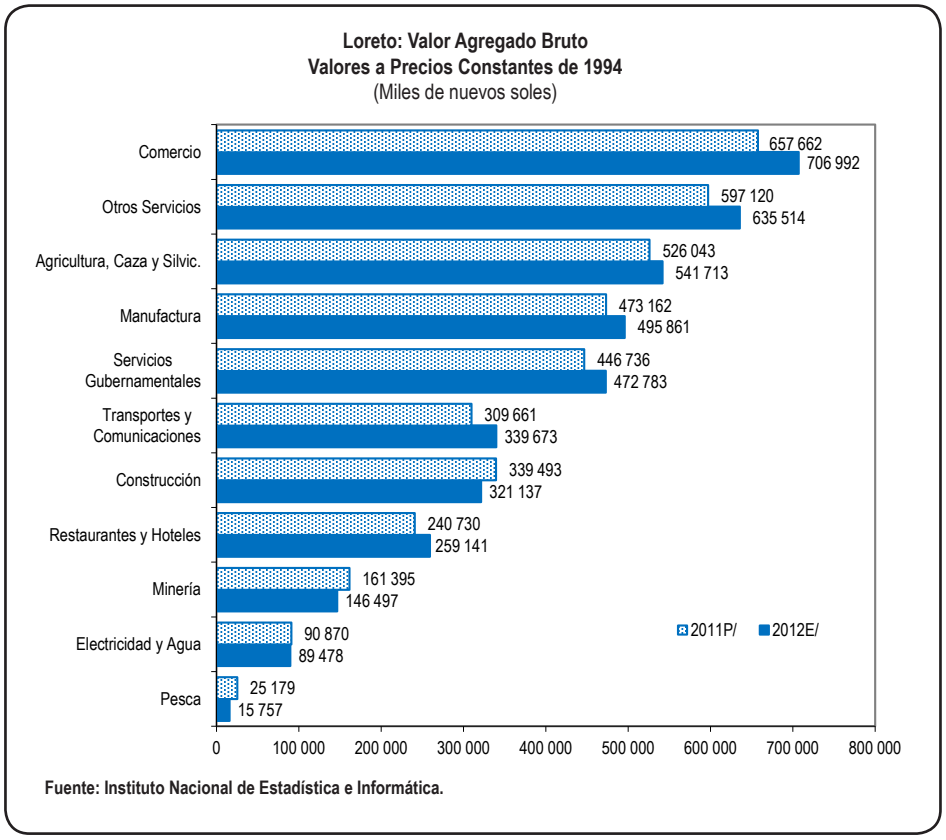

Cuadro Nº 234
Loreto: Valor Agregado Bruto por Años, según Actividades Económicas
Valores a Precios Constantes de 1994
(Estructura porcentual)

Actividades	2001	2002	2003	2004	2005	2006	2007P/	2008P/	2009P/	2010P/	2011P/	2012E/
Agricultura, Caza y Silvic.	17,0	17,3	17,3	17,6	17,0	16,0	15,8	15,2	16,0	15,2	13,6	13,5
Pesca	0,8	0,7	0,7	0,7	0,8	0,9	1,0	1,1	1,0	1,1	0,7	0,4
Minería	12,1	12,0	10,8	9,7	8,9	8,6	7,9	6,4	5,1	4,9	4,2	3,6
Manufactura	11,6	12,0	12,0	12,3	12,6	12,3	12,6	13,2	12,1	12,5	12,2	12,3
Electricidad y Agua	2,1	2,1	2,1	2,1	2,1	2,1	2,0	2,2	2,1	2,5	2,3	2,2
Construcción	4,6	4,4	4,3	4,2	4,0	5,1	4,8	4,5	5,7	5,7	8,8	8,0
Comercio	16,3	16,1	16,1	15,8	15,9	16,3	16,6	16,9	16,9	17,0	17,0	17,6
Transportes y Comunicaciones	6,3	6,3	6,5	6,8	7,0	6,9	7,4	7,7	7,3	7,8	8,0	8,4
Restaurantes y Hoteles	5,3	5,2	5,4	5,5	5,5	5,5	5,8	6,1	6,1	6,4	6,2	6,4
Servicios Gubernamentales	8,6	9,0	9,8	10,3	11,2	11,3	10,9	11,0	11,9	11,4	11,5	11,7
Otros Servicios	15,3	14,9	15,0	15,1	15,1	15,0	15,3	15,5	15,7	15,6	15,4	15,8
Valor Agregado Bruto	**100,0**	**100,0**	**100,0**	**100,0**	**100,0**	**100,0**	**100,0**	**100,0**	**100,0**	**100,0**	**100,0**	**100,0**

Nota: Las diferencias a nivel de décimas que pudieran presentarse en la Estructura Porcentual se deben al redondeo de cifras.
Fuente: Instituto Nacional de Estadística e Informática.
Con información disponible a julio de 2013

Cuadro Nº 235
Loreto: Valor Agregado Bruto por Años, según Actividades Económicas
Valores a Precios Constantes de 1994
(Variación porcentual del índice de volumen físico)

Actividades	2001	2002	2003	2004	2005	2006	2007P/	2008P/	2009P/	2010P/	2011P/	2012E/
Agricultura, Caza y Silvic.	...	6,4	2,4	5,2	1,0	-0,6	2,9	1,1	7,6	1,6	-3,2	3,0
Pesca	...	-6,8	12,9	1,9	6,5	27,2	12,1	19,8	-4,0	9,9	-34,2	-37,4
Minería	...	4,0	-7,9	-7,2	-3,6	0,7	-4,1	-14,2	-18,1	3,0	-8,6	-9,2
Manufactura	...	8,4	2,4	5,7	6,8	2,6	7,8	9,2	-5,8	11,3	5,3	4,8
Electricidad y Agua	...	3,6	3,7	3,9	2,0	6,6	0,7	14,5	-2,2	26,0	3,1	-1,5
Construcción	...	0,4	-1,2	1,2	0,0	32,5	-1,5	-0,6	29,9	6,1	67,3	-5,4
Comercio	...	3,5	1,9	1,9	5,3	7,6	6,5	7,0	2,5	7,7	7,8	7,5
Transportes y Comunicaciones	...	4,6	5,5	8,8	6,6	4,6	11,4	9,5	-2,6	14,2	11,2	9,7
Restaurantes y Hoteles	...	3,7	5,9	4,5	5,7	5,2	8,6	12,1	2,5	11,3	5,5	7,6
Servicios Gubernamentales	...	9,6	11,4	8,9	13,0	6,6	0,7	6,2	10,3	3,3	9,1	5,8
Otros Servicios	...	2,7	2,6	4,1	4,5	4,7	6,2	6,9	3,6	6,2	7,1	6,4
Valor Agregado Bruto	...	4,9	2,2	3,6	4,4	5,2	4,5	5,0	2,6	7,2	8,0	4,0

Fuente: Instituto Nacional de Estadística e Informática.
Con información disponible a julio de 2013

Cuadro Nº 236
Loreto: Valor Agregado Bruto por Años, según Actividades Económicas
Valores a Precios Corrientes
(Miles de nuevos soles)

Actividades	2001	2002	2003	2004	2005	2006	2007P/	2008P/	2009P/	2010P/	2011P/	2012E/
Agricultura, Caza y Silvic.	411 044	400 091	376 413	395 786	414 658	426 151	497 927	528 019	623 591	634 509	723 794	853 896
Pesca	45 609	47 056	49 152	43 983	54 488	56 619	57 142	65 523	52 563	60 639	47 664	22 597
Minería	779 379	966 899	1 098 639	1 161 808	1 520 815	1 678 218	1 701 441	1 949 100	1 142 025	1 364 483	1 491 927	1 708 653
Manufactura	411 906	432 658	453 294	513 072	574 081	613 506	711 856	842 984	749 702	884 050	971 966	1 053 514
Electricidad y Agua	94 649	94 983	99 480	104 497	111 826	116 701	116 928	131 973	123 911	148 749	151 219	146 736
Construcción	202 288	203 523	199 599	210 869	214 304	298 076	300 596	320 835	403 541	437 230	752 853	725 284
Comercio	587 241	618 063	642 631	723 687	760 428	855 520	967 910	1 085 825	1 192 920	1 307 698	1 460 104	1 640 579
Transportes y Comunicaciones	229 331	239 794	269 746	301 130	324 220	352 048	401 141	461 489	469 606	536 832	605 491	708 874
Restaurantes y Hoteles	211 746	222 269	237 119	251 832	268 329	287 747	318 964	372 131	405 372	465 222	494 387	542 645
Servicios Gubernamentales	400 552	441 170	491 506	537 592	614 702	664 593	671 674	755 216	844 508	868 084	969 200	1 101 929
Otros Servicios	656 634	685 013	716 296	756 766	800 732	870 464	939 814	1 033 128	1 118 946	1 217 745	1 330 465	1 442 970
Valor Agregado Bruto	**4 030 379**	**4 351 519**	**4 633 875**	**5 001 022**	**5 658 583**	**6 219 643**	**6 685 393**	**7 546 223**	**7 126 685**	**7 925 241**	**8 999 070**	**9 947 677**

Fuente: Instituto Nacional de Estadística e Informática.
Con información disponible a julio de 2013

Cuadro Nº 237
Loreto: Valor Agregado Bruto por Años, según Actividades Económicas
Valores a Precios Corrientes
(Estructura porcentual)

Actividades	2001	2002	2003	2004	2005	2006	2007P/	2008P/	2009P/	2010P/	2011P/	2012E/
Agricultura, Caza y Silvic.	10,2	9,2	8,1	7,9	7,3	6,9	7,4	7,0	8,8	8,0	8,0	8,6
Pesca	1,1	1,1	1,1	0,9	1,0	0,9	0,9	0,9	0,7	0,8	0,5	0,2
Minería	19,3	22,2	23,7	23,2	26,9	27,0	25,5	25,8	16,0	17,2	16,6	17,2
Manufactura	10,2	9,9	9,8	10,3	10,1	9,9	10,6	11,2	10,5	11,2	10,8	10,6
Electricidad y Agua	2,3	2,2	2,1	2,1	2,0	1,9	1,7	1,7	1,7	1,9	1,7	1,5
Construcción	5,0	4,7	4,3	4,2	3,8	4,8	4,5	4,3	5,7	5,5	8,4	7,3
Comercio	14,6	14,2	13,9	14,5	13,4	13,8	14,5	14,4	16,7	16,5	16,2	16,5
Transportes y Comunicaciones	5,7	5,5	5,8	6,0	5,7	5,7	6,0	6,1	6,6	6,8	6,7	7,1
Restaurantes y Hoteles	5,3	5,1	5,1	5,0	4,7	4,6	4,8	4,9	5,7	5,9	5,5	5,5
Servicios Gubernamentales	9,9	10,1	10,6	10,7	10,9	10,7	10,0	10,0	11,8	11,0	10,8	11,1
Otros Servicios	16,3	15,7	15,5	15,1	14,2	14,0	14,1	13,7	15,7	15,4	14,8	14,5
Valor Agregado Bruto	**100,0**	**100,0**	**100,0**	**100,0**	**100,0**	**100,0**	**100,0**	**100,0**	**100,0**	**100,0**	**100,0**	**100,0**

Nota: Las diferencias a nivel de décimas que pudieran presentarse en la Estructura Porcentual se deben al redondeo de cifras.
Fuente: Instituto Nacional de Estadística e Informática.
Con información disponible a julio de 2013

Loreto: Valor Agregado Bruto
Valores a Precios Corrientes
(Estructura porcentual)

Año: 2011

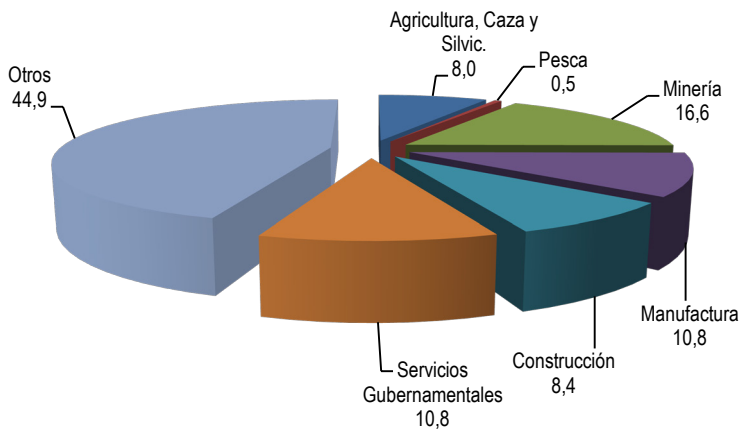

Fuente: Instituto Nacional de Estadística e Informática.

Loreto: Valor Agregado Bruto
Valores a Precios Corrientes
(Estructura porcentual)

Año: 2012

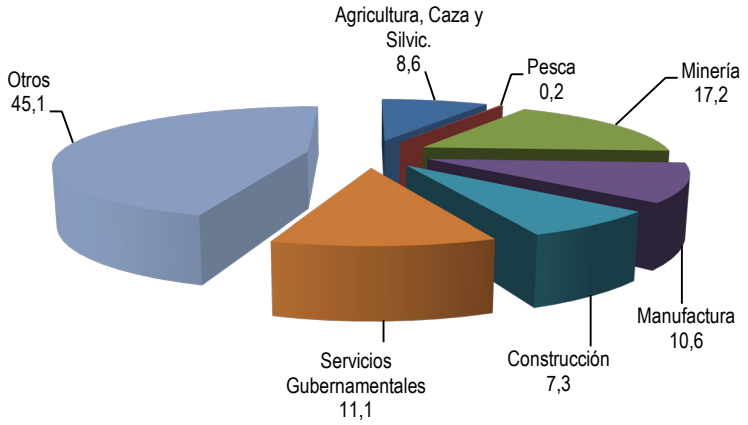

Fuente: Instituto Nacional de Estadística e Informática.

Cuadro Nº 238
Loreto: Valor Agregado Bruto por Años, según Actividades Económicas
Valores a Precios Corrientes
(Variación porcentual del índice de precios)

Actividades	2001	2002	2003	2004	2005	2006	2007P/	2008P/	2009P/	2010P/	2011P/	2012E/
Agricultura, Caza y Silvic.	...	-8,5	-8,1	0,0	3,7	3,4	13,5	4,9	9,7	0,1	17,8	14,6
Pesca	...	10,7	-7,5	-12,2	16,4	-18,3	-10,0	-4,3	-16,4	5,0	19,4	-24,2
Minería	...	19,3	23,3	14,0	35,8	9,6	5,7	33,5	-28,4	16,0	19,6	26,2
Manufactura	...	-3,1	2,3	7,1	4,8	4,1	7,7	8,4	-5,5	5,9	4,4	3,4
Electricidad y Agua	...	-3,1	1,0	1,1	4,9	-2,1	-0,5	-1,4	-4,0	-4,7	-1,4	-1,5
Construcción	...	0,2	-0,8	4,4	1,6	5,0	2,4	7,4	-3,1	2,1	2,9	1,8
Comercio	...	1,7	2,0	10,5	-0,2	4,5	6,2	4,8	7,2	1,8	3,6	4,5
Transportes y Comunicaciones	...	0,0	6,6	2,6	1,0	3,8	2,3	5,1	4,5	0,1	1,5	6,7
Restaurantes y Hoteles	...	1,2	0,7	1,6	0,8	1,9	2,1	4,1	6,3	3,1	0,8	2,0
Servicios Gubernamentales	...	0,5	0,0	0,5	1,2	1,4	0,4	5,9	1,4	-0,5	2,3	7,4
Otros Servicios	...	1,6	1,9	1,5	1,2	3,9	1,6	2,8	4,5	2,5	2,0	1,9
Valor Agregado Bruto	...	2,9	4,1	4,2	8,4	4,5	2,9	7,5	-7,9	3,8	5,2	6,2

Fuente: Instituto Nacional de Estadística e Informática.
Con información disponible a julio de 2013

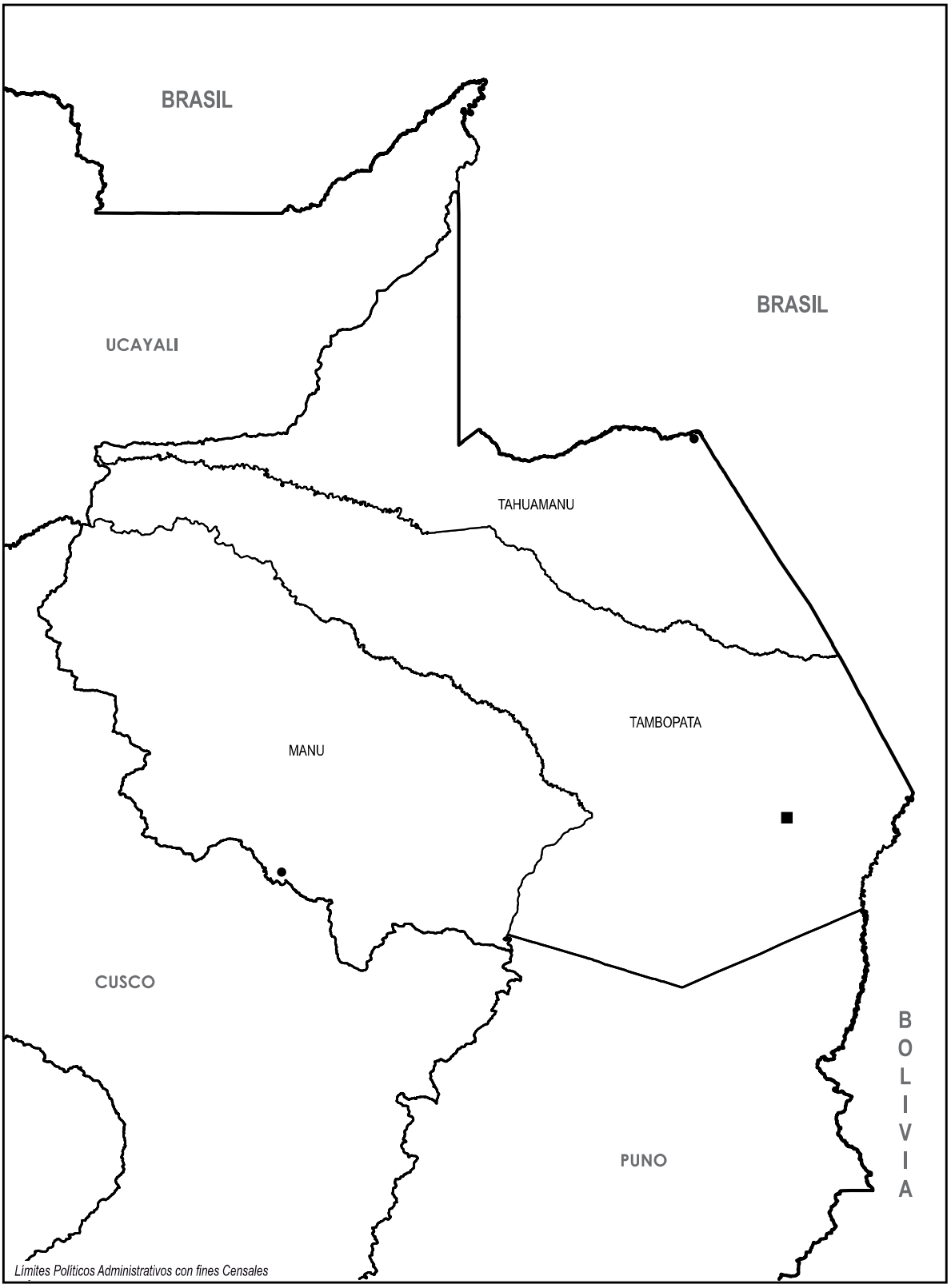

INSTITUTO NACIONAL DE ESTADÍSTICA E INFORMÁTICA
DIRECCIÓN NACIONAL DE CENSOS Y ENCUESTAS
DIRECCIÓN EJECUTIVA DE CARTOGRAFÍA Y GEOGRAFÍA

DEPARTAMENTO:

MADRE DE DIOS

SIGNOS CONVENCIONALES

- Capital de Departamento ■
- Capital de Provincia ●
- Límite Departamental ——
- Límite Provincial ——

UBICACIÓN GEOGRÁFICA

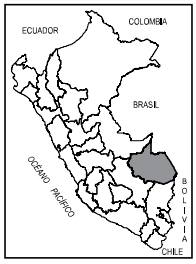

Cuadro Nº 239
Madre de Dios: Valor Agregado Bruto por Años, según Actividades Económicas
Valores a Precios Constantes de 1994
(Miles de nuevos soles)

Actividades	2001	2002	2003	2004	2005	2006	2007P/	2008P/	2009P/	2010P/	2011P/	2012E/
Agricultura, Caza y Silvic.	49 479	62 245	44 477	46 237	49 387	53 384	52 538	56 503	60 710	62 999	65 012	63 945
Pesca	331	351	273	333	442	528	600	618	462	499	547	703
Minería	148 340	168 826	171 415	198 140	219 198	213 509	257 144	273 129	272 172	300 576	357 255	193 507
Manufactura	21 336	22 915	23 065	24 192	25 519	27 264	29 210	30 464	28 446	31 649	32 159	31 990
Electricidad y Agua	2 254	2 420	2 441	2 673	2 879	3 099	3 427	4 017	2 472	2 376	2 655	2 560
Construcción	7 430	7 528	10 756	12 845	16 905	21 964	16 618	21 450	16 905	25 004	20 519	19 359
Comercio	45 261	44 852	47 242	48 065	50 739	54 380	57 931	62 196	63 598	69 070	74 144	79 689
Transportes y Comunicaciones	27 136	28 328	29 799	31 811	35 286	36 805	40 550	43 990	43 748	48 197	52 136	55 961
Restaurantes y Hoteles	20 443	21 445	22 666	23 799	25 413	27 040	29 406	33 368	34 219	35 539	39 859	43 215
Servicios Gubernamentales	31 814	32 845	35 240	40 311	46 249	48 116	53 765	55 519	60 121	65 381	73 077	78 091
Otros Servicios	55 543	57 504	61 643	65 743	72 026	79 254	85 640	93 529	97 098	103 638	111 169	119 439
Valor Agregado Bruto	409 367	449 259	449 017	494 149	544 043	565 343	626 829	674 783	679 951	744 928	828 532	688 459

Fuente: Instituto Nacional de Estadística e Informática.
Con información disponible a julio de 2013

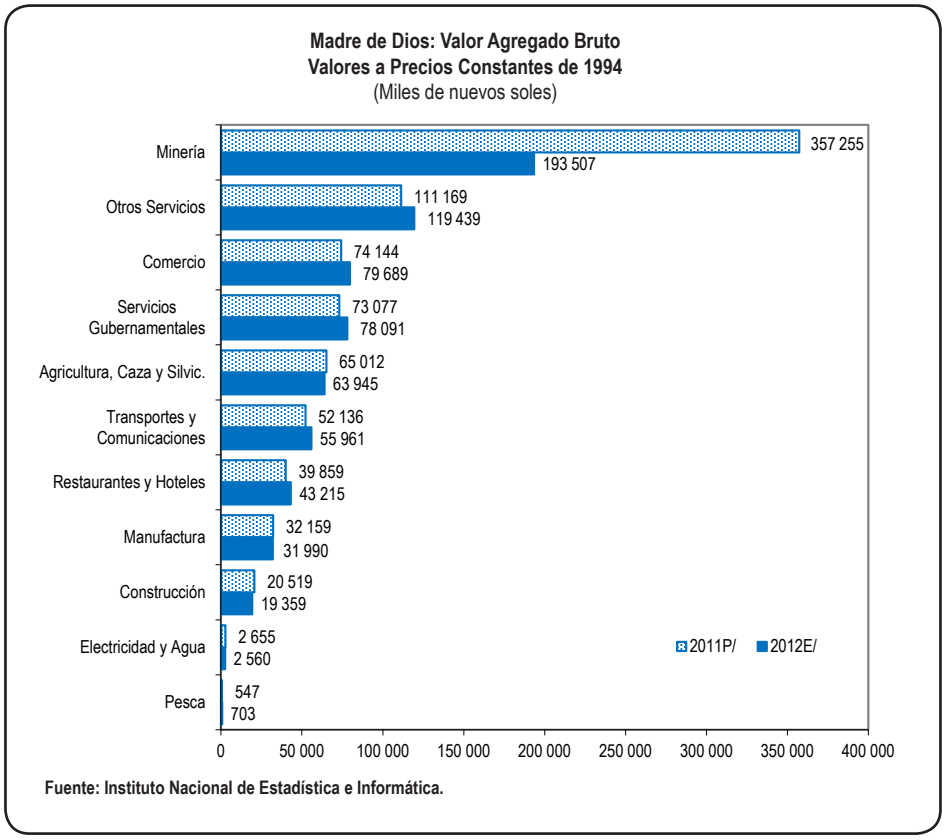

Cuadro Nº 240
Madre de Dios: Valor Agregado Bruto por Años, según Actividades Económicas
Valores a Precios Constantes de 1994
(Estructura porcentual)

Actividades	2001	2002	2003	2004	2005	2006	2007P/	2008P/	2009P/	2010P/	2011P/	2012E/
Agricultura, Caza y Silvic.	12,1	13,9	9,9	9,4	9,1	9,4	8,4	8,4	8,9	8,5	7,8	9,3
Pesca	0,1	0,1	0,1	0,1	0,1	0,1	0,1	0,1	0,1	0,1	0,1	0,1
Minería	36,2	37,6	38,2	40,1	40,3	37,8	41,0	40,5	40,0	40,3	43,1	28,1
Manufactura	5,2	5,1	5,1	4,9	4,7	4,8	4,7	4,5	4,2	4,2	3,9	4,6
Electricidad y Agua	0,6	0,5	0,5	0,5	0,5	0,5	0,5	0,6	0,4	0,3	0,3	0,4
Construcción	1,8	1,7	2,4	2,6	3,1	3,9	2,7	3,2	2,5	3,4	2,5	2,8
Comercio	11,1	10,0	10,5	9,7	9,3	9,6	9,2	9,2	9,4	9,3	8,9	11,6
Transportes y Comunicaciones	6,6	6,3	6,6	6,4	6,5	6,5	6,5	6,5	6,4	6,5	6,3	8,1
Restaurantes y Hoteles	5,0	4,8	5,0	4,8	4,7	4,8	4,7	4,9	5,0	4,8	4,8	6,3
Servicios Gubernamentales	7,8	7,3	7,8	8,2	8,5	8,5	8,6	8,2	8,8	8,8	8,8	11,3
Otros Servicios	13,6	12,8	13,7	13,3	13,2	14,0	13,7	13,9	14,3	13,9	13,4	17,3
Valor Agregado Bruto	**100,0**	**100,0**	**100,0**	**100,0**	**100,0**	**100,0**	**100,0**	**100,0**	**100,0**	**100,0**	**100,0**	**100,0**

Nota: Las diferencias a nivel de décimas que pudieran presentarse en la Estructura Porcentual se deben al redondeo de cifras.
Fuente: Instituto Nacional de Estadística e Informática.
Con información disponible a julio de 2013

Cuadro Nº 241
Madre de Dios: Valor Agregado Bruto por Años, según Actividades Económicas
Valores a Precios Constantes de 1994
(Variación porcentual del índice de volumen físico)

Actividades	2001	2002	2003	2004	2005	2006	2007P/	2008P/	2009P/	2010P/	2011P/	2012E/
Agricultura, Caza y Silvic.	...	25,8	-28,5	4,0	6,8	8,1	-1,6	7,5	7,4	3,8	3,2	-1,6
Pesca	...	6,0	-22,2	22,0	32,7	19,5	13,6	3,0	-25,2	8,0	9,6	28,5
Minería	...	13,8	1,5	15,6	10,6	-2,6	20,4	6,2	-0,4	10,4	18,9	-45,8
Manufactura	...	7,4	0,7	4,9	5,5	6,8	7,1	4,3	-6,6	11,3	1,6	-0,5
Electricidad y Agua	...	7,4	0,9	9,5	7,7	7,6	10,6	17,2	-38,5	-3,9	11,7	-3,6
Construcción	...	1,3	42,9	19,4	31,6	29,9	-24,3	29,1	-21,2	47,9	-17,9	-5,7
Comercio	...	-0,9	5,3	1,7	5,6	7,2	6,5	7,4	2,3	8,6	7,3	7,5
Transportes y Comunicaciones	...	4,4	5,2	6,8	10,9	4,3	10,2	8,5	-0,6	10,2	8,2	7,3
Restaurantes y Hoteles	...	4,9	5,7	5,0	6,8	6,4	8,7	13,5	2,6	3,9	12,2	8,4
Servicios Gubernamentales	...	3,2	7,3	14,4	14,7	4,0	11,7	3,3	8,3	8,7	11,8	6,9
Otros Servicios	...	3,5	7,2	6,7	9,6	10,0	8,1	9,2	3,8	6,7	7,3	7,4
Valor Agregado Bruto	...	9,7	-0,1	10,1	10,1	3,9	10,9	7,7	0,8	9,6	11,2	-16,9

Fuente: Instituto Nacional de Estadística e Informática.
Con información disponible a julio de 2013

Cuadro Nº 242
Madre de Dios: Valor Agregado Bruto por Años, según Actividades Económicas
Valores a Precios Corrientes
(Miles de nuevos soles)

Actividades	2001	2002	2003	2004	2005	2006	2007P/	2008P/	2009P/	2010P/	2011P/	2012E/
Agricultura, Caza y Silvic.	48 245	51 082	45 020	54 830	59 915	71 527	85 514	103 556	124 866	126 816	141 579	138 100
Pesca	631	738	527	561	844	935	1 126	1 305	1 006	1 097	1 265	1 491
Minería	173 442	233 919	275 993	356 469	419 256	546 044	584 434	833 330	1 021 687	1 328 188	1 988 408	1 092 891
Manufactura	30 345	32 646	32 743	35 683	38 393	42 309	45 738	49 926	49 369	55 582	59 854	60 338
Electricidad y Agua	3 893	4 077	4 175	4 637	5 194	5 562	5 981	7 130	5 239	4 775	5 526	5 536
Construcción	13 401	13 657	18 878	23 417	31 800	42 877	33 947	48 381	37 777	57 112	47 937	45 962
Comercio	67 158	67 094	71 944	80 616	85 366	95 650	115 819	129 377	142 009	163 058	179 081	195 578
Transportes y Comunicaciones	41 146	43 236	48 460	52 853	59 176	64 058	74 554	84 317	85 935	95 500	103 796	108 116
Restaurantes y Hoteles	34 046	35 964	37 966	40 593	43 308	47 009	51 943	61 526	66 918	70 131	81 106	91 625
Servicios Gubernamentales	61 165	63 423	69 145	80 266	94 889	100 750	113 583	126 047	140 064	151 578	171 171	194 120
Otros Servicios	99 487	103 257	112 919	122 597	135 441	154 127	170 353	191 210	207 688	226 588	248 434	272 893
Valor Agregado Bruto	**572 959**	**649 093**	**717 770**	**852 522**	**973 582**	**1 170 848**	**1 282 992**	**1 636 105**	**1 882 558**	**2 280 425**	**3 028 157**	**2 206 650**

Fuente: Instituto Nacional de Estadística e Informática.
Con información disponible a julio de 2013

Cuadro Nº 243
Madre de Dios: Valor Agregado Bruto por Años, según Actividades Económicas
Valores a Precios Corrientes
(Estructura porcentual)

Actividades	2001	2002	2003	2004	2005	2006	2007P/	2008P/	2009P/	2010P/	2011P/	2012E/
Agricultura, Caza y Silvic.	8,4	7,9	6,3	6,4	6,2	6,1	6,7	6,3	6,6	5,6	4,7	6,3
Pesca	0,1	0,1	0,1	0,1	0,1	0,1	0,1	0,1	0,1	0,0	0,0	0,1
Minería	30,3	36,0	38,5	41,8	43,1	46,6	45,6	50,9	54,3	58,2	65,7	49,5
Manufactura	5,3	5,0	4,6	4,2	3,9	3,6	3,6	3,1	2,6	2,4	2,0	2,7
Electricidad y Agua	0,7	0,6	0,6	0,5	0,5	0,5	0,5	0,4	0,3	0,2	0,2	0,3
Construcción	2,3	2,1	2,6	2,7	3,3	3,7	2,6	3,0	2,0	2,5	1,6	2,1
Comercio	11,7	10,3	10,0	9,5	8,8	8,2	9,0	7,9	7,5	7,2	5,9	8,9
Transportes y Comunicaciones	7,2	6,7	6,8	6,2	6,1	5,5	5,8	5,2	4,6	4,2	3,4	4,9
Restaurantes y Hoteles	5,9	5,5	5,3	4,8	4,4	4,0	4,0	3,8	3,6	3,1	2,7	4,2
Servicios Gubernamentales	10,7	9,8	9,6	9,4	9,7	8,6	8,9	7,7	7,4	6,6	5,7	8,8
Otros Servicios	17,4	15,9	15,7	14,4	13,9	13,2	13,3	11,7	11,0	9,9	8,2	12,4
Valor Agregado Bruto	**100,0**	**100,0**	**100,0**	**100,0**	**100,0**	**100,0**	**100,0**	**100,0**	**100,0**	**100,0**	**100,0**	**100,0**

Nota: Las diferencias a nivel de décimas que pudieran presentarse en la Estructura Porcentual se deben al redondeo de cifras.
Fuente: Instituto Nacional de Estadística e Informática.
Con información disponible a julio de 2013

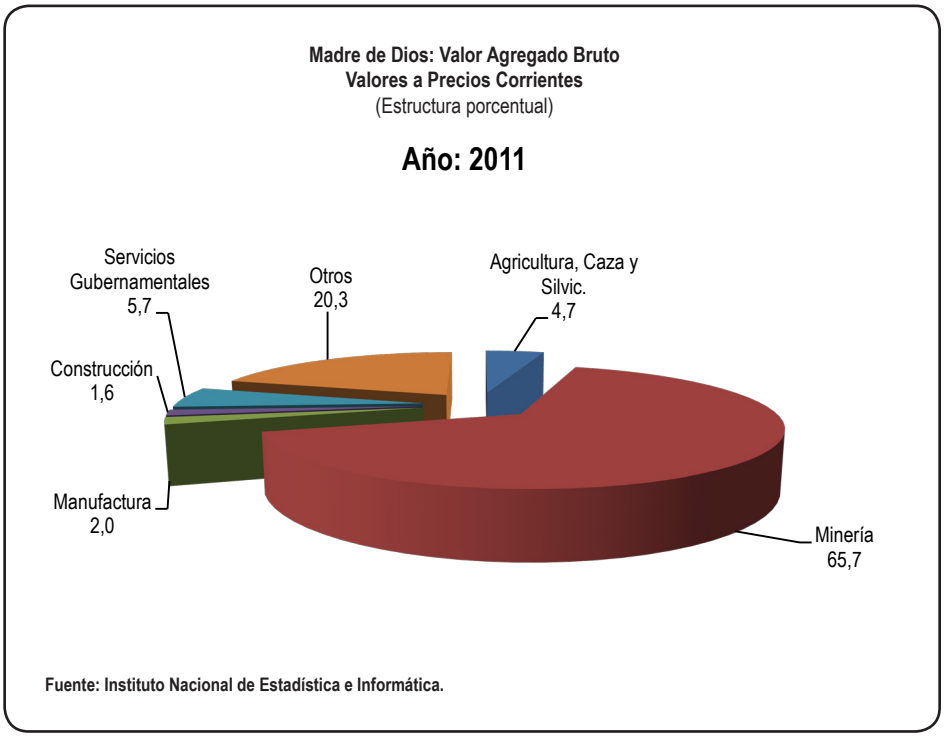

Madre de Dios: Valor Agregado Bruto
Valores a Precios Corrientes
(Estructura porcentual)

Año: 2012

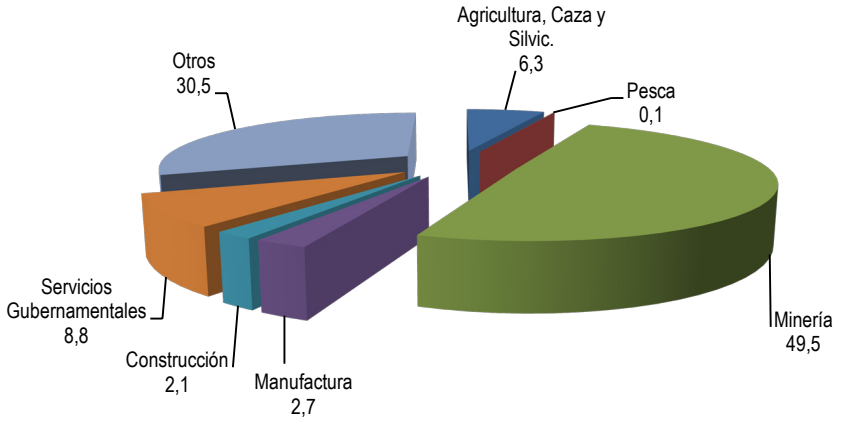

Fuente: Instituto Nacional de Estadística e Informática.

Cuadro Nº 244
Madre de Dios: Valor Agregado Bruto por Años, según Actividades Económicas
Valores a Precios Corrientes
(Variación porcentual del índice de precios)

Actividades	2001	2002	2003	2004	2005	2006	2007P/	2008P/	2009P/	2010P/	2011P/	2012E/
Agricultura, Caza y Silvic.	...	-15,8	23,3	17,2	2,3	10,4	21,5	12,6	12,2	-2,1	8,2	-0,8
Pesca	...	10,3	-8,2	-12,7	13,3	-7,3	6,0	12,5	3,1	1,0	5,2	-8,3
Minería	...	18,5	16,2	11,7	6,3	33,7	-11,1	34,2	23,0	17,7	26,0	1,5
Manufactura	...	0,2	-0,4	3,9	2,0	3,1	0,9	4,7	5,9	1,2	6,0	1,3
Electricidad y Agua	...	-2,5	1,5	1,4	4,0	-0,5	-2,8	1,7	19,4	-5,2	3,6	3,9
Construcción	...	0,6	-3,3	3,9	3,2	3,8	4,6	10,4	-0,9	2,2	2,3	1,6
Comercio	...	0,8	1,8	10,1	0,3	4,5	13,7	4,0	7,3	5,7	2,3	1,6
Transportes y Comunicaciones	...	0,7	6,5	2,2	0,9	3,8	5,6	4,3	2,5	0,9	0,5	-3,0
Restaurantes y Hoteles	...	0,7	-0,1	1,8	-0,1	2,0	1,6	4,4	6,1	0,9	3,1	4,2
Servicios Gubernamentales	...	0,4	1,6	1,5	3,0	2,1	0,9	7,5	2,6	-0,5	1,0	6,1
Otros Servicios	...	0,3	2,0	1,8	0,8	3,4	2,3	2,8	4,6	2,2	2,2	2,2
Valor Agregado Bruto	...	3,2	10,6	7,9	3,7	15,7	-1,2	18,5	14,2	10,6	19,4	-12,3

Fuente: Instituto Nacional de Estadística e Informática.
Con información disponible a julio de 2013

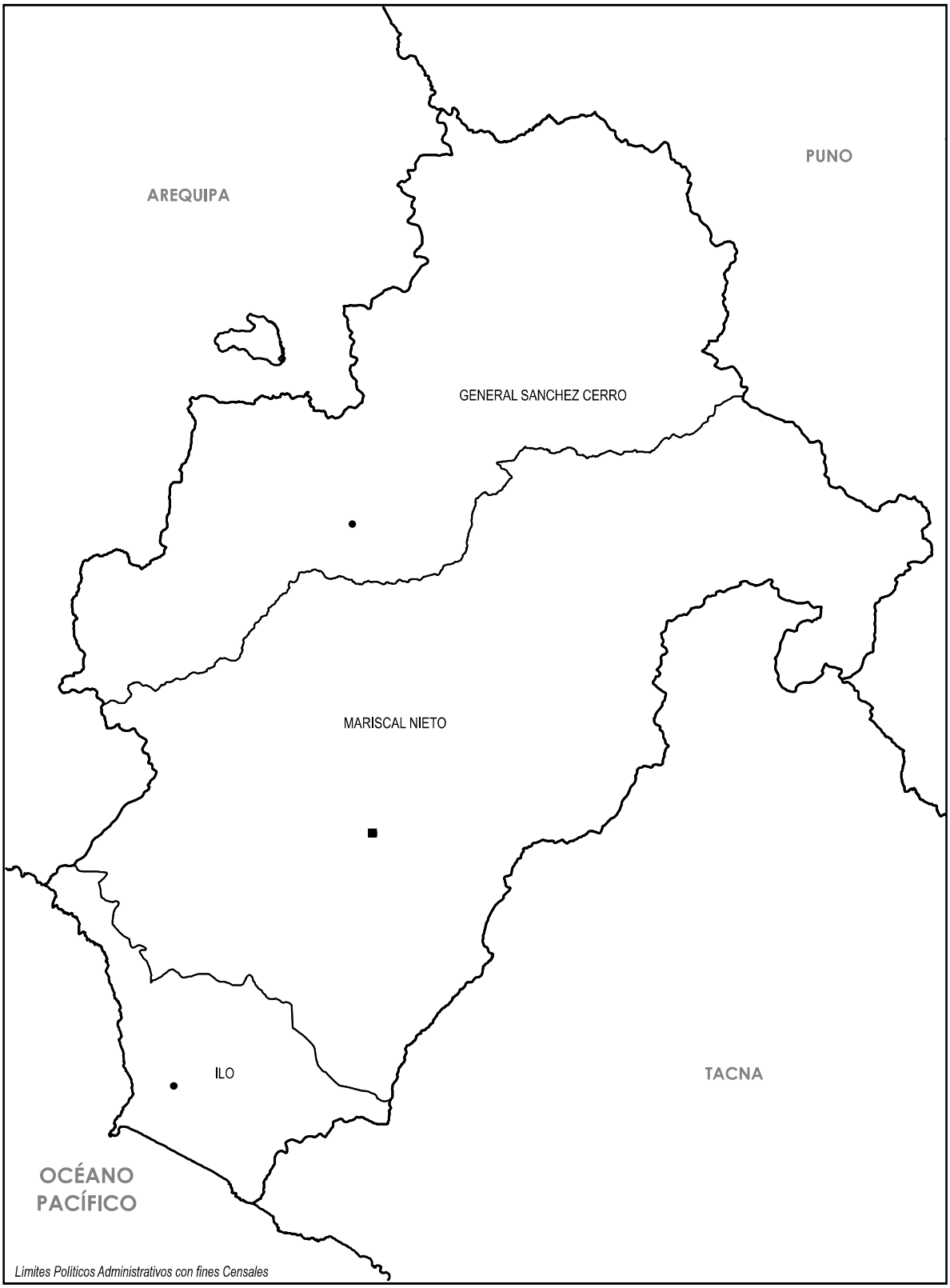

INSTITUTO NACIONAL DE ESTADÍSTICA E INFORMÁTICA
DIRECCIÓN NACIONAL DE CENSOS Y ENCUESTAS
DIRECCIÓN EJECUTIVA DE CARTOGRAFÍA Y GEOGRAFÍA

DEPARTAMENTO:

MOQUEGUA

SIGNOS CONVENCIONALES

- Capital de Departamento ■
- Capital de Provincia ●
- Límite Departamental ——
- Límite Provincial ——

UBICACIÓN GEOGRÁFICA

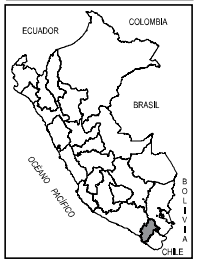

Cuadro Nº 245
Moquegua: Valor Agregado Bruto por Años, según Actividades Económicas
Valores a Precios Constantes de 1994
(Miles de nuevos soles)

Actividades	2001	2002	2003	2004	2005	2006	2007P/	2008P/	2009P/	2010P/	2011P/	2012E/
Agricultura, Caza y Silvic.	124 770	125 101	118 341	111 398	106 408	108 389	111 202	113 035	108 946	109 648	126 415	132 052
Pesca	14 739	42 599	30 909	45 978	34 980	55 014	55 577	35 188	24 038	31 326	29 983	27 176
Minería	392 396	441 513	518 128	545 450	597 907	529 353	527 585	552 128	566 249	530 878	446 178	473 942
Manufactura	538 574	646 035	647 904	691 318	696 759	682 564	549 320	659 163	587 606	557 603	546 634	530 566
Electricidad y Agua	125 895	167 024	176 957	199 261	172 066	174 774	165 790	196 360	198 098	208 613	174 705	151 136
Construcción	57 719	79 224	125 398	154 565	203 703	235 917	313 342	257 234	279 016	410 222	389 737	472 549
Comercio	87 737	88 910	91 902	93 769	98 962	106 446	113 601	122 363	125 888	135 597	146 046	155 070
Transportes y Comunicaciones	49 626	51 295	52 737	56 511	61 005	63 421	69 829	75 865	75 450	83 147	89 849	95 523
Restaurantes y Hoteles	17 413	18 090	18 790	19 635	20 580	21 770	23 617	26 276	26 835	28 685	31 695	33 486
Servicios Gubernamentales	56 679	60 634	65 771	71 038	76 744	86 643	109 394	112 530	122 782	130 403	132 803	142 920
Otros Servicios	140 288	151 406	160 141	168 447	183 120	199 116	217 589	230 239	240 613	251 996	267 907	285 220
Valor Agregado Bruto	1 605 836	1 871 831	2 006 978	2 157 370	2 252 234	2 263 407	2 256 846	2 380 381	2 355 521	2 478 118	2 381 952	2 499 640

Fuente: Instituto Nacional de Estadística e Informática.
Con información disponible a julio de 2013

Moquegua: Valor Agregado Bruto
Valores a Precios Constantes de 1994
(Miles de nuevos soles)

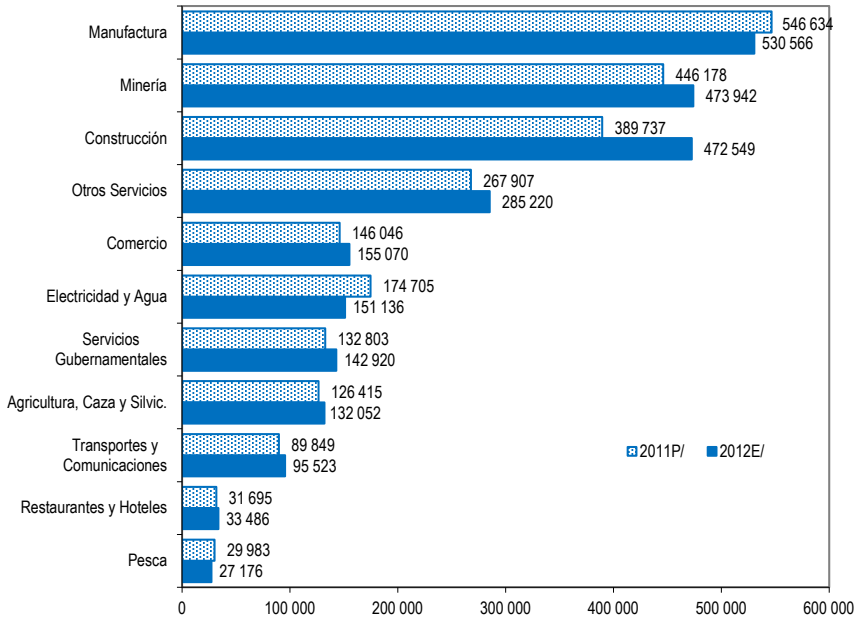

Fuente: Instituto Nacional de Estadística e Informática.

Cuadro Nº 246
Moquegua: Valor Agregado Bruto por Años, según Actividades Económicas
Valores a Precios Constantes de 1994
(Estructura porcentual)

Actividades	2001	2002	2003	2004	2005	2006	2007P/	2008P/	2009P/	2010P/	2011P/	2012E/
Agricultura, Caza y Silvic.	7,8	6,7	5,9	5,2	4,7	4,8	4,9	4,7	4,6	4,4	5,3	5,3
Pesca	0,9	2,3	1,5	2,1	1,6	2,4	2,5	1,5	1,0	1,3	1,3	1,1
Minería	24,4	23,6	25,8	25,3	26,5	23,4	23,4	23,2	24,0	21,4	18,7	19,0
Manufactura	33,5	34,5	32,3	32,0	30,9	30,2	24,3	27,7	24,9	22,5	22,9	21,2
Electricidad y Agua	7,8	8,9	8,8	9,2	7,6	7,7	7,3	8,2	8,4	8,4	7,3	6,0
Construcción	3,6	4,2	6,2	7,2	9,0	10,4	13,9	10,8	11,8	16,6	16,4	18,9
Comercio	5,5	4,7	4,6	4,3	4,4	4,7	5,0	5,1	5,3	5,5	6,1	6,2
Transportes y Comunicaciones	3,1	2,7	2,6	2,6	2,7	2,8	3,1	3,2	3,2	3,4	3,8	3,8
Restaurantes y Hoteles	1,1	1,0	0,9	0,9	0,9	1,0	1,0	1,1	1,1	1,2	1,3	1,3
Servicios Gubernamentales	3,5	3,2	3,3	3,3	3,4	3,8	4,8	4,7	5,2	5,3	5,6	5,7
Otros Servicios	8,7	8,1	8,0	7,8	8,1	8,8	9,6	9,7	10,2	10,2	11,2	11,4
Valor Agregado Bruto	**100,0**	**100,0**	**100,0**	**100,0**	**100,0**	**100,0**	**100,0**	**100,0**	**100,0**	**100,0**	**100,0**	**100,0**

Nota: Las diferencias a nivel de décimas que pudieran presentarse en la Estructura Porcentual se deben al redondeo de cifras.
Fuente: Instituto Nacional de Estadística e Informática.
Con información disponible a julio de 2013

Cuadro Nº 247
Moquegua: Valor Agregado Bruto por Años, según Actividades Económicas
Valores a Precios Constantes de 1994
(Variación porcentual del índice de volumen físico)

Actividades	2001	2002	2003	2004	2005	2006	2007P/	2008P/	2009P/	2010P/	2011P/	2012E/
Agricultura, Caza y Silvic.	...	0,3	-5,4	-5,9	-4,5	1,9	2,6	1,6	-3,6	0,6	15,3	4,5
Pesca	...	189,0	-27,4	48,8	-23,9	57,3	1,0	-36,7	-31,7	30,3	-4,3	-9,4
Minería	...	12,5	17,4	5,3	9,6	-11,5	-0,3	4,7	2,6	-6,2	-16,0	6,2
Manufactura	...	20,0	0,3	6,7	0,8	-2,0	-19,5	20,0	-10,9	-5,1	-2,0	-2,9
Electricidad y Agua	...	32,7	5,9	12,6	-13,6	1,6	-5,1	18,4	0,9	5,3	-16,3	-13,5
Construcción	...	37,3	58,3	23,3	31,8	15,8	32,8	-17,9	8,5	47,0	-5,0	21,2
Comercio	...	1,3	3,4	2,0	5,5	7,6	6,7	7,7	2,9	7,7	7,7	6,2
Transportes y Comunicaciones	...	3,4	2,8	7,2	8,0	4,0	10,1	8,6	-0,5	10,2	8,1	6,3
Restaurantes y Hoteles	...	3,9	3,9	4,5	4,8	5,8	8,5	11,3	2,1	6,9	10,5	5,7
Servicios Gubernamentales	...	7,0	8,5	8,0	8,0	12,9	26,3	2,9	9,1	6,2	1,8	7,6
Otros Servicios	...	7,9	5,8	5,2	8,7	8,7	9,3	5,8	4,5	4,7	6,3	6,5
Valor Agregado Bruto	...	16,6	7,2	7,5	4,4	0,5	-0,3	5,5	-1,0	5,2	-3,9	4,9

Fuente: Instituto Nacional de Estadística e Informática.
Con información disponible a julio de 2013

Cuadro Nº 248
Moquegua: Valor Agregado Bruto por Años, según Actividades Económicas
Valores a Precios Corrientes
(Miles de nuevos soles)

Actividades	2001	2002	2003	2004	2005	2006	2007P/	2008P/	2009P/	2010P/	2011P/	2012E/
Agricultura, Caza y Silvic.	55 709	54 854	55 358	53 516	55 526	55 086	57 628	63 107	66 326	66 917	91 330	105 317
Pesca	27 531	90 850	60 233	75 252	70 309	129 375	129 103	93 633	69 144	91 112	89 573	82 304
Minería	459 791	535 290	744 453	1 443 527	1 678 593	2 187 938	2 523 154	2 734 048	2 360 039	3 179 176	3 143 250	2 876 311
Manufactura	615 031	740 148	713 611	1 178 926	1 418 097	1 990 701	1 413 688	1 501 146	1 355 384	1 722 507	1 878 067	1 583 636
Electricidad y Agua	216 226	278 922	299 338	339 957	305 775	306 627	290 238	342 041	358 022	373 979	332 983	302 966
Construcción	98 920	135 376	221 278	292 152	394 139	480 521	636 905	550 744	581 653	870 144	848 934	1 041 452
Comercio	115 720	118 868	124 440	140 470	146 905	163 531	200 950	224 932	246 145	278 477	310 792	344 702
Transportes y Comunicaciones	69 509	72 229	78 403	86 174	93 088	100 453	116 083	133 419	135 074	149 781	168 873	184 413
Restaurantes y Hoteles	26 193	27 631	28 555	29 868	32 011	34 451	41 512	48 046	52 243	57 780	66 227	73 102
Servicios Gubernamentales	99 442	106 477	118 381	131 451	144 210	165 358	211 152	234 951	264 147	280 268	295 658	342 772
Otros Servicios	215 489	234 330	264 753	284 124	315 628	354 571	391 551	440 558	477 196	514 611	559 830	617 893
Valor Agregado Bruto	**1 999 561**	**2 394 975**	**2 708 803**	**4 055 417**	**4 654 281**	**5 968 612**	**6 011 964**	**6 366 625**	**5 965 373**	**7 584 752**	**7 785 517**	**7 554 868**

Fuente: Instituto Nacional de Estadística e Informática.
Con información disponible a julio de 2013

Cuadro Nº 249
Moquegua: Valor Agregado Bruto por Años, según Actividades Económicas
Valores a Precios Corrientes
(Estructura porcentual)

Actividades	2001	2002	2003	2004	2005	2006	2007P/	2008P/	2009P/	2010P/	2011P/	2012E/
Agricultura, Caza y Silvic.	2,8	2,3	2,0	1,3	1,2	0,9	1,0	1,0	1,1	0,9	1,2	1,4
Pesca	1,4	3,8	2,2	1,9	1,5	2,2	2,1	1,5	1,2	1,2	1,2	1,1
Minería	23,0	22,4	27,5	35,6	36,1	36,7	42,0	42,9	39,6	41,9	40,4	38,1
Manufactura	30,8	30,9	26,3	29,1	30,5	33,4	23,5	23,6	22,7	22,7	24,1	21,0
Electricidad y Agua	10,8	11,6	11,1	8,4	6,6	5,1	4,8	5,4	6,0	4,9	4,3	4,0
Construcción	4,9	5,7	8,2	7,2	8,5	8,1	10,6	8,7	9,8	11,5	10,9	13,8
Comercio	5,8	5,0	4,6	3,5	3,2	2,7	3,3	3,5	4,1	3,7	4,0	4,6
Transportes y Comunicaciones	3,5	3,0	2,9	2,1	2,0	1,7	1,9	2,1	2,3	2,0	2,2	2,4
Restaurantes y Hoteles	1,3	1,2	1,1	0,7	0,7	0,6	0,7	0,8	0,9	0,8	0,9	1,0
Servicios Gubernamentales	5,0	4,4	4,4	3,2	3,1	2,8	3,5	3,7	4,4	3,7	3,8	4,5
Otros Servicios	10,8	9,8	9,8	7,0	6,8	5,9	6,5	6,9	8,0	6,8	7,2	8,2
Valor Agregado Bruto	**100,0**	**100,0**	**100,0**	**100,0**	**100,0**	**100,0**	**100,0**	**100,0**	**100,0**	**100,0**	**100,0**	**100,0**

Nota: Las diferencias a nivel de décimas que pudieran presentarse en la Estructura Porcentual se deben al redondeo de cifras.
Fuente: Instituto Nacional de Estadística e Informática.
Con información disponible a julio de 2013

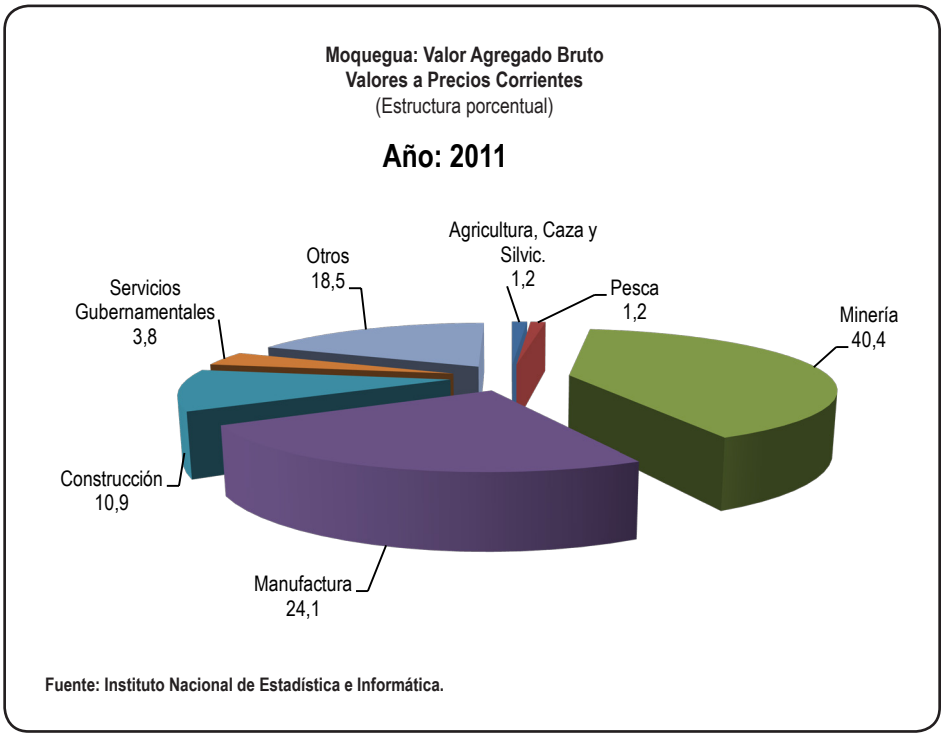

Moquegua: Valor Agregado Bruto
Valores a Precios Corrientes
(Estructura porcentual)

Año: 2012

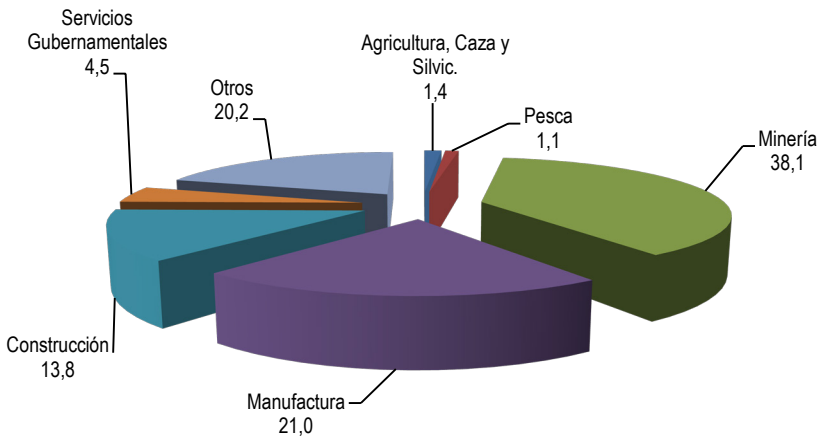

Fuente: Instituto Nacional de Estadística e Informática.

Cuadro Nº 250
Moquegua: Valor Agregado Bruto por Años, según Actividades Económicas
Valores a Precios Corrientes
(Variación porcentual del índice de precios)

Actividades	2001	2002	2003	2004	2005	2006	2007P/	2008P/	2009P/	2010P/	2011P/	2012E/
Agricultura, Caza y Silvic.	...	-1,8	6,7	2,7	8,6	-2,6	2,0	7,7	9,0	0,2	18,4	10,4
Pesca	...	14,2	-8,6	-16,0	22,8	17,0	-1,2	14,5	8,1	1,1	2,7	1,4
Minería	...	3,5	18,5	84,2	6,1	47,2	15,7	3,5	-15,8	43,7	17,6	-13,9
Manufactura	...	0,3	-3,9	54,8	19,3	43,3	-11,8	-11,5	1,3	33,9	11,2	-13,1
Electricidad y Agua	...	-2,8	1,3	0,9	4,2	-1,3	-0,2	-0,5	3,8	-0,8	6,3	5,2
Construcción	...	-0,3	3,3	7,1	2,4	5,3	-0,2	5,3	-2,6	1,8	2,7	1,2
Comercio	...	1,4	1,3	10,6	-0,9	3,5	15,1	3,9	6,4	5,0	3,6	4,5
Transportes y Comunicaciones	...	0,5	5,6	2,6	0,1	3,8	5,0	5,8	1,8	0,6	4,3	2,7
Restaurantes y Hoteles	...	1,5	-0,5	0,1	2,3	1,7	11,1	4,0	6,5	3,5	3,7	4,5
Servicios Gubernamentales	...	0,1	2,5	2,8	1,5	1,6	1,1	8,2	3,0	-0,1	3,6	7,7
Otros Servicios	...	0,8	6,8	2,0	2,2	3,3	1,1	6,3	3,6	3,0	2,3	3,7
Valor Agregado Bruto	...	2,8	5,5	39,3	9,9	27,6	1,0	0,4	-5,3	20,9	6,8	-7,5

Fuente: Instituto Nacional de Estadística e Informática.
Con información disponible a julio de 2013

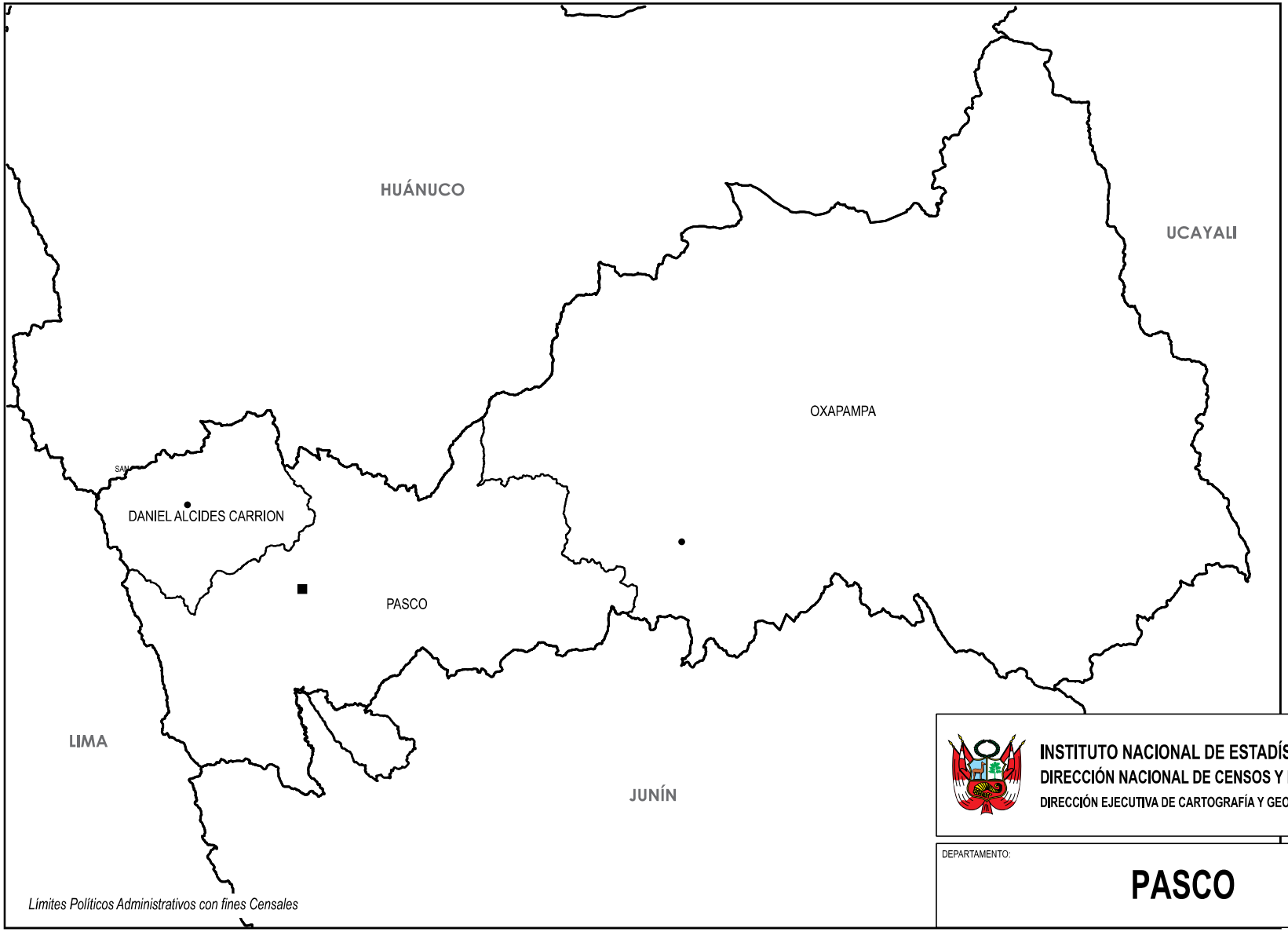

Límites Políticos Administrativos con fines Censales

UBICACIÓN GEOGRÁFICA

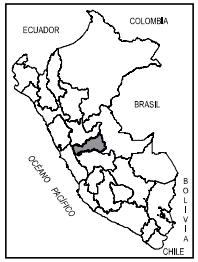

SIGNOS CONVENCIONALES

- Capital de Departamento ■
- Capital de Provincia •
- Límite Departamental ——
- Límite Provincial ——

INSTITUTO NACIONAL DE ESTADÍSTICA E INFORMÁTICA
DIRECCIÓN NACIONAL DE CENSOS Y ENCUESTAS
DIRECCIÓN EJECUTIVA DE CARTOGRAFÍA Y GEOGRAFÍA

DEPARTAMENTO:

PASCO

Cuadro Nº 251
Pasco: Valor Agregado Bruto por Años, según Actividades Económicas
Valores a Precios Constantes de 1994
(Miles de nuevos soles)

Actividades	2001	2002	2003	2004	2005	2006	2007P/	2008P/	2009P/	2010P/	2011P/	2012E/
Agricultura, Caza y Silvic.	151 447	164 781	157 667	159 543	159 303	171 170	174 987	176 018	165 199	163 148	187 866	176 220
Pesca	278	289	336	545	861	317	326	385	283	245	177	131
Minería	798 685	889 374	865 110	878 564	868 538	927 166	1 076 577	1 047 479	971 455	867 516	825 145	843 993
Manufactura	36 122	39 332	39 119	44 918	44 897	49 492	55 109	59 647	56 366	65 258	69 472	68 440
Electricidad y Agua	18 125	18 836	20 732	19 889	37 494	51 935	50 730	53 276	55 309	74 356	88 986	89 369
Construcción	61 641	66 493	75 457	94 155	85 309	101 151	115 383	122 701	103 063	122 017	106 157	128 399
Comercio	96 849	97 816	102 339	103 544	108 974	116 890	123 350	132 132	135 589	147 299	155 991	166 789
Transportes y Comunicaciones	32 030	33 859	35 155	37 004	39 552	41 266	45 611	49 430	49 232	53 816	56 696	60 301
Restaurantes y Hoteles	16 298	16 912	17 584	18 529	19 260	20 593	22 359	24 867	25 456	28 922	30 115	31 775
Servicios Gubernamentales	68 708	73 604	77 005	82 444	88 041	95 306	100 917	107 767	118 565	120 939	126 580	135 467
Otros Servicios	105 835	110 884	116 339	124 385	128 442	138 091	149 155	163 614	169 865	181 755	194 021	207 674
Valor Agregado Bruto	1 386 018	1 512 180	1 506 843	1 563 520	1 580 671	1 713 377	1 914 504	1 937 316	1 850 382	1 825 271	1 841 206	1 908 558

Fuente: Instituto Nacional de Estadística e Informática.
Con información disponible a julio de 2013

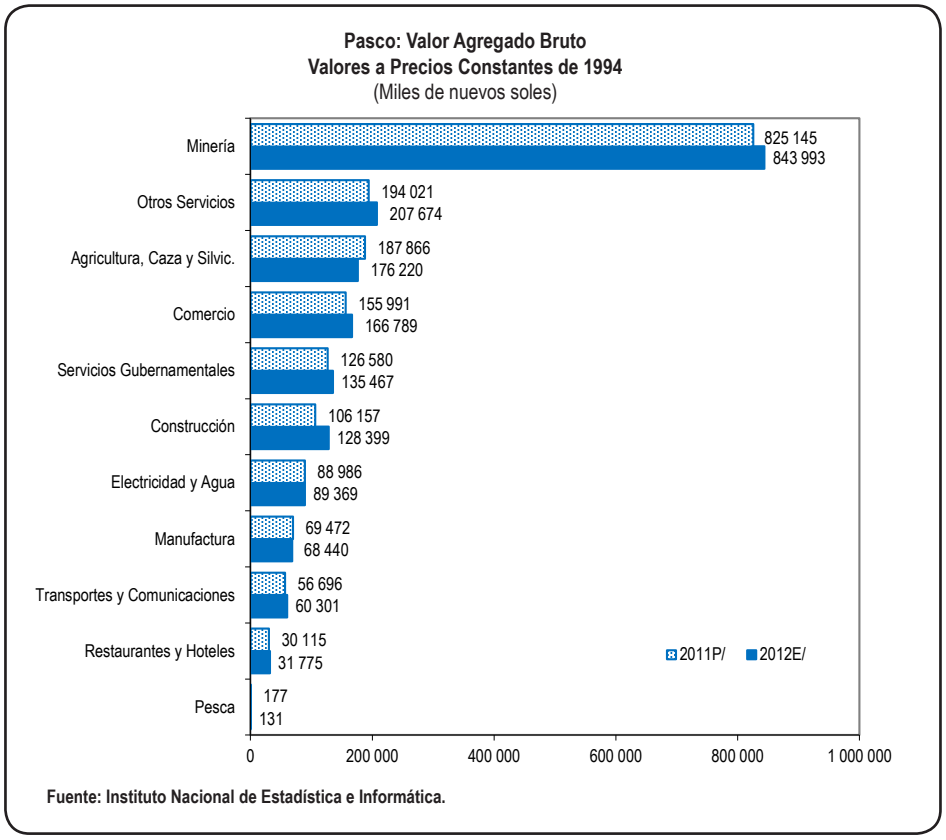

Cuadro Nº 252
Pasco: Valor Agregado Bruto por Años, según Actividades Económicas
Valores a Precios Constantes de 1994
(Estructura porcentual)

Actividades	2001	2002	2003	2004	2005	2006	2007P/	2008P/	2009P/	2010P/	2011P/	2012E/
Agricultura, Caza y Silvic.	10,9	10,9	10,5	10,2	10,1	10,0	9,1	9,1	8,9	8,9	10,2	9,2
Pesca	0,0	0,0	0,0	0,0	0,1	0,0	0,0	0,0	0,0	0,0	0,0	0,0
Minería	57,6	58,8	57,4	56,2	54,9	54,1	56,2	54,1	52,5	47,5	44,8	44,2
Manufactura	2,6	2,6	2,6	2,9	2,8	2,9	2,9	3,1	3,0	3,6	3,8	3,6
Electricidad y Agua	1,3	1,2	1,4	1,3	2,4	3,0	2,6	2,7	3,0	4,1	4,8	4,7
Construcción	4,4	4,4	5,0	6,0	5,4	5,9	6,0	6,3	5,6	6,7	5,8	6,7
Comercio	7,0	6,5	6,8	6,6	6,9	6,8	6,4	6,8	7,3	8,1	8,5	8,7
Transportes y Comunicaciones	2,3	2,2	2,3	2,4	2,5	2,4	2,4	2,6	2,7	2,9	3,1	3,2
Restaurantes y Hoteles	1,2	1,1	1,2	1,2	1,2	1,2	1,2	1,3	1,4	1,6	1,6	1,7
Servicios Gubernamentales	5,0	4,9	5,1	5,3	5,6	5,6	5,3	5,6	6,4	6,6	6,9	7,1
Otros Servicios	7,6	7,3	7,7	8,0	8,1	8,1	7,8	8,4	9,2	10,0	10,5	10,9
Valor Agregado Bruto	**100,0**	**100,0**	**100,0**	**100,0**	**100,0**	**100,0**	**100,0**	**100,0**	**100,0**	**100,0**	**100,0**	**100,0**

Nota: Las diferencias a nivel de décimas que pudieran presentarse en la Estructura Porcentual se deben al redondeo de cifras.
Fuente: Instituto Nacional de Estadística e Informática.
Con información disponible a julio de 2013

Cuadro Nº 253
Pasco: Valor Agregado Bruto por Años, según Actividades Económicas
Valores a Precios Constantes de 1994
(Variación porcentual del índice de volumen físico)

Actividades	2001	2002	2003	2004	2005	2006	2007P/	2008P/	2009P/	2010P/	2011P/	2012E/
Agricultura, Caza y Silvic.	...	8,8	-4,3	1,2	-0,2	7,4	2,2	0,6	-6,1	-1,2	15,2	-6,2
Pesca	...	4,0	16,3	62,2	58,0	-63,2	2,8	18,1	-26,5	-13,4	-27,8	-26,0
Minería	...	11,4	-2,7	1,6	-1,1	6,8	16,1	-2,7	-7,3	-10,7	-4,9	2,3
Manufactura	...	8,9	-0,5	14,8	0,0	10,2	11,3	8,2	-5,5	15,8	6,5	-1,5
Electricidad y Agua	...	3,9	10,1	-4,1	88,5	38,5	-2,3	5,0	3,8	34,4	19,7	0,4
Construcción	...	7,9	13,5	24,8	-9,4	18,6	14,1	6,3	-16,0	18,4	-13,0	21,0
Comercio	...	1,0	4,6	1,2	5,2	7,3	5,5	7,1	2,6	8,6	5,9	6,9
Transportes y Comunicaciones	...	5,7	3,8	5,3	6,9	4,3	10,5	8,4	-0,4	9,3	5,4	6,4
Restaurantes y Hoteles	...	3,8	4,0	5,4	3,9	6,9	8,6	11,2	2,4	13,6	4,1	5,5
Servicios Gubernamentales	...	7,1	4,6	7,1	6,8	8,3	5,9	6,8	10,0	2,0	4,7	7,0
Otros Servicios	...	4,8	4,9	6,9	3,3	7,5	8,0	9,7	3,8	7,0	6,7	7,0
Valor Agregado Bruto	...	9,1	-0,4	3,8	1,1	8,4	11,7	1,2	-4,5	-1,4	0,9	3,7

Fuente: Instituto Nacional de Estadística e Informática.
Con información disponible a julio de 2013

Cuadro Nº 254
Pasco: Valor Agregado Bruto por Años, según Actividades Económicas
Valores a Precios Corrientes
(Miles de nuevos soles)

Actividades	2001	2002	2003	2004	2005	2006	2007P/	2008P/	2009P/	2010P/	2011P/	2012E/
Agricultura, Caza y Silvic.	149 494	149 368	169 342	170 574	161 450	210 866	208 579	232 208	241 413	237 383	301 440	308 604
Pesca	600	690	731	1 062	1 917	638	634	811	612	612	460	344
Minería	1 027 466	1 072 815	1 083 879	1 473 619	1 724 870	3 572 991	4 566 332	2 662 704	2 457 767	2 764 814	3 497 015	3 032 539
Manufactura	45 821	49 276	50 782	59 654	62 421	68 348	77 278	87 035	83 757	102 523	114 054	112 979
Electricidad y Agua	34 211	34 374	38 268	36 770	72 302	95 901	118 178	127 019	159 561	142 895	176 536	184 044
Construcción	111 403	119 215	142 697	189 033	175 807	221 198	253 004	283 574	240 124	293 202	262 602	322 642
Comercio	146 264	148 388	156 470	171 971	181 444	200 968	247 191	279 860	325 365	363 368	392 553	431 153
Transportes y Comunicaciones	52 405	55 424	61 573	66 456	71 790	77 685	90 456	102 051	112 144	124 642	134 836	148 394
Restaurantes y Hoteles	27 094	28 120	29 496	31 460	33 292	36 241	40 116	46 311	50 521	59 522	62 882	67 768
Servicios Gubernamentales	133 455	142 010	155 423	171 845	188 359	209 207	222 653	252 918	288 158	294 165	315 098	357 574
Otros Servicios	185 616	195 475	207 740	226 395	236 572	262 442	282 886	318 617	343 813	382 414	417 699	462 413
Valor Agregado Bruto	**1 913 829**	**1 995 155**	**2 096 401**	**2 598 839**	**2 910 224**	**4 956 485**	**6 107 307**	**4 393 108**	**4 303 235**	**4 765 540**	**5 675 175**	**5 428 454**

Fuente: Instituto Nacional de Estadística e Informática.
Con información disponible a julio de 2013

Cuadro Nº 255
Pasco: Valor Agregado Bruto por Años, según Actividades Económicas
Valores a Precios Corrientes
(Estructura porcentual)

Actividades	2001	2002	2003	2004	2005	2006	2007P/	2008P/	2009P/	2010P/	2011P/	2012E/
Agricultura, Caza y Silvic.	7,8	7,5	8,1	6,6	5,5	4,3	3,4	5,3	5,6	5,0	5,3	5,7
Pesca	0,0	0,0	0,0	0,0	0,1	0,0	0,0	0,0	0,0	0,0	0,0	0,0
Minería	53,7	53,8	51,7	56,7	59,3	72,1	74,8	60,6	57,1	58,0	61,6	55,9
Manufactura	2,4	2,5	2,4	2,3	2,1	1,4	1,3	2,0	1,9	2,2	2,0	2,1
Electricidad y Agua	1,8	1,7	1,8	1,4	2,5	1,9	1,9	2,9	3,7	3,0	3,1	3,4
Construcción	5,8	6,0	6,8	7,3	6,0	4,5	4,1	6,5	5,6	6,2	4,6	5,9
Comercio	7,6	7,4	7,5	6,6	6,2	4,1	4,0	6,4	7,6	7,6	6,9	7,9
Transportes y Comunicaciones	2,7	2,8	2,9	2,6	2,5	1,6	1,5	2,3	2,6	2,6	2,4	2,7
Restaurantes y Hoteles	1,4	1,4	1,4	1,2	1,1	0,7	0,7	1,1	1,2	1,2	1,1	1,2
Servicios Gubernamentales	7,0	7,1	7,4	6,6	6,5	4,2	3,6	5,8	6,7	6,2	5,6	6,6
Otros Servicios	9,7	9,8	9,9	8,7	8,1	5,3	4,6	7,3	8,0	8,0	7,4	8,5
Valor Agregado Bruto	**100,0**	**100,0**	**100,0**	**100,0**	**100,0**	**100,0**	**100,0**	**100,0**	**100,0**	**100,0**	**100,0**	**100,0**

Nota: Las diferencias a nivel de décimas que pudieran presentarse en la Estructura Porcentual se deben al redondeo de cifras.
Fuente: Instituto Nacional de Estadística e Informática.
Con información disponible a julio de 2013

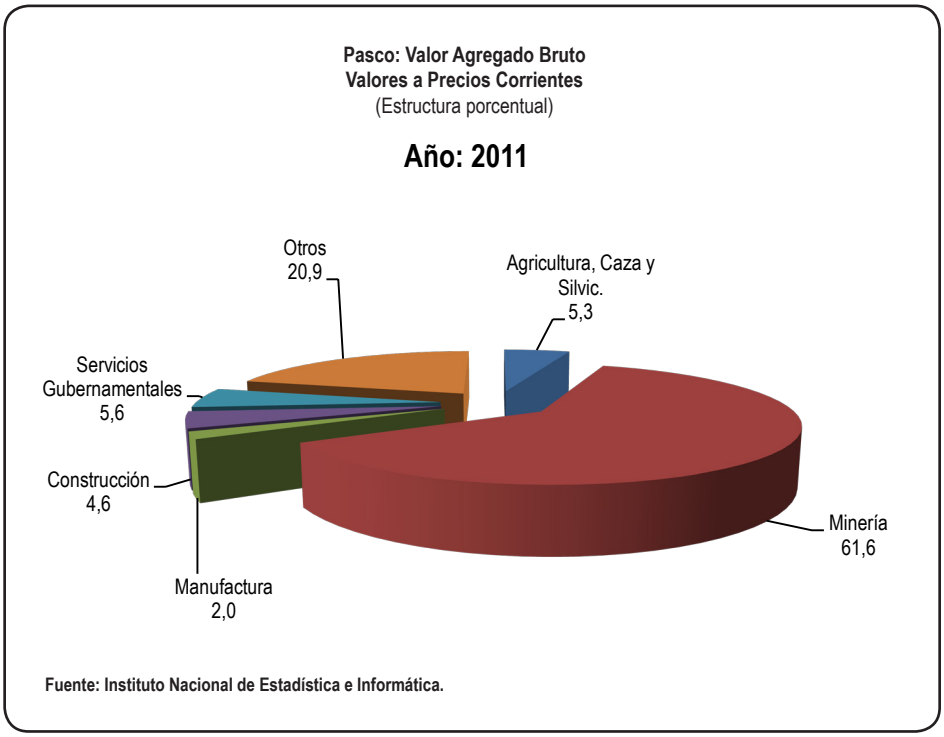

Pasco: Valor Agregado Bruto
Valores a Precios Corrientes
(Estructura porcentual)

Año: 2012

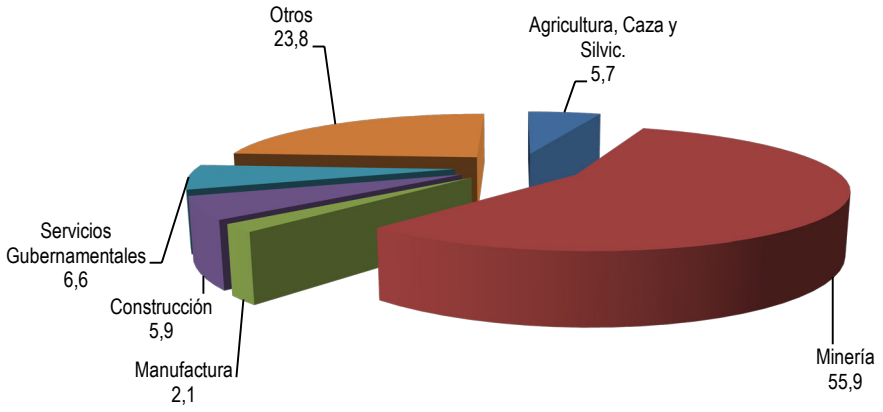

Fuente: Instituto Nacional de Estadística e Informática.

Cuadro Nº 256
Pasco: Valor Agregado Bruto por Años, según Actividades Económicas
Valores a Precios Corrientes
(Variación porcentual del índice de precios)

Actividades	2001	2002	2003	2004	2005	2006	2007P/	2008P/	2009P/	2010P/	2011P/	2012E/
Agricultura, Caza y Silvic.	...	-8,2	18,5	-0,5	-5,2	21,6	-3,2	10,7	10,8	-0,4	10,3	9,1
Pesca	...	10,6	-8,9	-10,4	14,3	-9,6	-3,4	8,3	2,7	15,5	4,0	1,0
Minería	...	-6,2	3,9	33,9	18,4	94,0	10,1	-40,1	-0,5	26,0	33,0	-15,2
Manufactura	...	-1,2	3,6	2,3	4,7	-0,7	1,5	4,1	1,8	5,7	4,5	0,6
Electricidad y Agua	...	-3,3	1,1	0,2	4,3	-4,2	26,2	2,3	21,0	-33,4	3,2	3,8
Construcción	...	-0,8	5,5	6,2	2,6	6,1	0,3	5,4	0,8	3,1	2,9	1,6
Comercio	...	0,4	0,8	8,6	0,3	3,3	16,6	5,7	13,3	2,8	2,0	2,7
Transportes y Comunicaciones	...	0,0	7,0	2,5	1,1	3,7	5,3	4,1	10,3	1,7	2,7	3,5
Restaurantes y Hoteles	...	0,0	0,9	1,2	1,8	1,8	1,9	3,8	6,6	3,7	1,5	2,1
Servicios Gubernamentales	...	-0,7	4,6	3,3	2,6	2,6	0,5	6,4	3,6	0,1	2,3	6,0
Otros Servicios	...	0,5	1,3	1,9	1,2	3,2	-0,2	2,7	3,9	4,0	2,3	3,4
Valor Agregado Bruto	...	-4,4	5,4	19,5	10,8	57,1	10,3	-28,9	2,6	12,3	18,1	-7,7

Fuente: Instituto Nacional de Estadística e Informática.
Con información disponible a julio de 2013

INSTITUTO NACIONAL DE ESTADÍSTICA E INFORMÁTICA
DIRECCIÓN NACIONAL DE CENSOS Y ENCUESTAS
DIRECCIÓN EJECUTIVA DE CARTOGRAFÍA Y GEOGRAFÍA

DEPARTAMENTO:

PIURA

SIGNOS CONVENCIONALES

- Capital de Departamento ■
- Capital de Provincia ●
- Límite Departamental ——
- Límite Provincial ——

UBICACIÓN GEOGRÁFICA

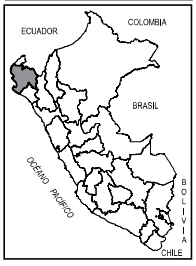

Cuadro Nº 257
Piura: Valor Agregado Bruto por Años, según Actividades Económicas
Valores a Precios Constantes de 1994
(Miles de nuevos soles)

Actividades	2001	2002	2003	2004	2005	2006	2007P/	2008P/	2009P/	2010P/	2011P/	2012E/
Agricultura, Caza y Silvic.	407 166	436 209	457 241	467 871	541 032	594 199	595 420	539 508	529 868	641 370	618 445	703 478
Pesca	167 788	169 070	182 667	217 906	221 414	297 907	326 955	381 861	379 084	369 138	421 596	428 643
Minería	279 069	269 187	267 847	275 703	313 711	319 016	336 798	395 412	432 509	462 999	464 297	462 802
Manufactura	947 738	941 418	1 004 779	1 111 299	1 097 326	1 246 021	1 400 357	1 495 946	1 440 019	1 414 128	1 552 889	1 634 296
Electricidad y Agua	64 496	63 558	71 713	86 789	88 472	99 122	106 355	115 830	108 603	118 607	126 716	134 772
Construcción	265 930	289 713	256 827	333 351	370 203	433 939	532 852	578 303	647 692	672 574	711 101	836 320
Comercio	785 662	810 008	822 838	855 213	902 076	967 047	1 052 596	1 133 251	1 163 952	1 258 681	1 383 547	1 490 852
Transportes y Comunicaciones	331 725	348 019	363 466	390 360	414 924	432 725	515 161	552 848	538 768	605 501	655 326	706 736
Restaurantes y Hoteles	168 794	174 260	183 696	190 670	200 653	209 954	227 822	253 574	259 432	268 884	306 011	327 523
Servicios Gubernamentales	261 342	278 588	300 608	321 225	352 089	377 723	395 567	406 960	461 784	470 312	510 580	525 109
Otros Servicios	769 073	794 922	821 184	868 291	907 316	961 222	1 033 222	1 119 477	1 172 565	1 251 724	1 349 225	1 444 014
Valor Agregado Bruto	**4 448 783**	**4 574 952**	**4 732 866**	**5 118 678**	**5 409 216**	**5 938 875**	**6 523 105**	**6 972 970**	**7 134 276**	**7 533 918**	**8 099 733**	**8 694 545**

Fuente: Instituto Nacional de Estadística e Informática.
Con información disponible a julio de 2013

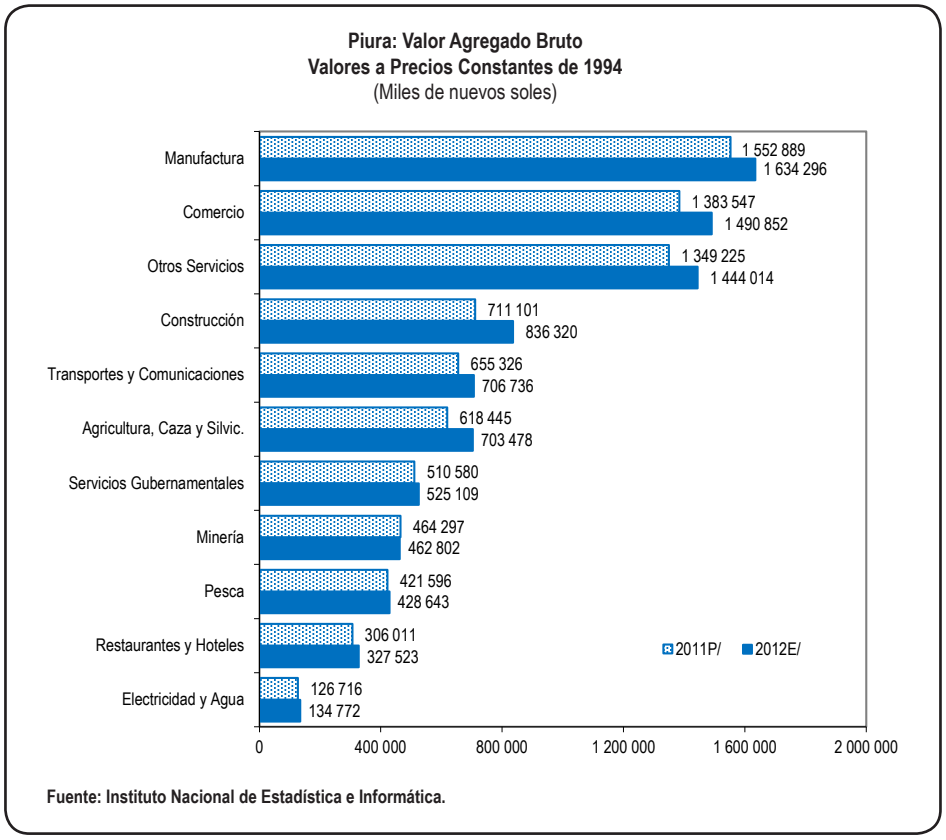

Cuadro Nº 258
Piura: Valor Agregado Bruto por Años, según Actividades Económicas
Valores a Precios Constantes de 1994
(Estructura porcentual)

Actividades	2001	2002	2003	2004	2005	2006	2007P/	2008P/	2009P/	2010P/	2011P/	2012E/
Agricultura, Caza y Silvic.	9,2	9,5	9,7	9,1	10,0	10,0	9,1	7,7	7,4	8,5	7,6	8,1
Pesca	3,8	3,7	3,9	4,3	4,1	5,0	5,0	5,5	5,3	4,9	5,2	4,9
Minería	6,3	5,9	5,7	5,4	5,8	5,4	5,2	5,7	6,1	6,1	5,7	5,3
Manufactura	21,3	20,6	21,2	21,7	20,3	21,0	21,5	21,5	20,2	18,8	19,2	18,8
Electricidad y Agua	1,4	1,4	1,5	1,7	1,6	1,7	1,6	1,7	1,5	1,6	1,6	1,6
Construcción	6,0	6,3	5,4	6,5	6,8	7,3	8,2	8,3	9,1	8,9	8,8	9,6
Comercio	17,7	17,7	17,4	16,7	16,7	16,3	16,1	16,3	16,3	16,7	17,1	17,1
Transportes y Comunicaciones	7,5	7,6	7,7	7,6	7,7	7,3	7,9	7,9	7,6	8,0	8,1	8,1
Restaurantes y Hoteles	3,8	3,8	3,9	3,7	3,7	3,5	3,5	3,6	3,6	3,6	3,8	3,8
Servicios Gubernamentales	5,9	6,1	6,4	6,3	6,5	6,4	6,1	5,8	6,5	6,2	6,3	6,0
Otros Servicios	17,3	17,4	17,4	17,0	16,8	16,2	15,8	16,1	16,4	16,6	16,7	16,6
Valor Agregado Bruto	**100,0**	**100,0**	**100,0**	**100,0**	**100,0**	**100,0**	**100,0**	**100,0**	**100,0**	**100,0**	**100,0**	**100,0**

Nota: Las diferencias a nivel de décimas que pudieran presentarse en la Estructura Porcentual se deben al redondeo de cifras.
Fuente: Instituto Nacional de Estadística e Informática.
Con información disponible a julio de 2013

Cuadro Nº 259
Piura: Valor Agregado Bruto por Años, según Actividades Económicas
Valores a Precios Constantes de 1994
(Variación porcentual del índice de volumen físico)

Actividades	2001	2002	2003	2004	2005	2006	2007P/	2008P/	2009P/	2010P/	2011P/	2012E/
Agricultura, Caza y Silvic.	...	7,1	4,8	2,3	15,6	9,8	0,2	-9,4	-1,8	21,0	-3,6	13,7
Pesca	...	0,8	8,0	19,3	1,6	34,5	9,8	16,8	-0,7	-2,6	14,2	1,7
Minería	...	-3,5	-0,5	2,9	13,8	1,7	5,6	17,4	9,4	7,0	0,3	-0,3
Manufactura	...	-0,7	6,7	10,6	-1,3	13,6	12,4	6,8	-3,7	-1,8	9,8	5,2
Electricidad y Agua	...	-1,5	12,8	21,0	1,9	12,0	7,3	8,9	-6,2	9,2	6,8	6,4
Construcción	...	8,9	-11,4	29,8	11,1	17,2	22,8	8,5	12,0	3,8	5,7	17,6
Comercio	...	3,1	1,6	3,9	5,5	7,2	8,8	7,7	2,7	8,1	9,9	7,8
Transportes y Comunicaciones	...	4,9	4,4	7,4	6,3	4,3	19,1	7,3	-2,5	12,4	8,2	7,8
Restaurantes y Hoteles	...	3,2	5,4	3,8	5,2	4,6	8,5	11,3	2,3	3,6	13,8	7,0
Servicios Gubernamentales	...	6,6	7,9	6,9	9,6	7,3	4,7	2,9	13,5	1,8	8,6	2,8
Otros Servicios	...	3,4	3,3	5,7	4,5	5,9	7,5	8,3	4,7	6,8	7,8	7,0
Valor Agregado Bruto	**...**	**2,8**	**3,5**	**8,2**	**5,7**	**9,8**	**9,8**	**6,9**	**2,3**	**5,6**	**7,5**	**7,3**

Fuente: Instituto Nacional de Estadística e Informática.
Con información disponible a julio de 2013

Cuadro Nº 260
Piura: Valor Agregado Bruto por Años, según Actividades Económicas
Valores a Precios Corrientes
(Miles de nuevos soles)

Actividades	2001	2002	2003	2004	2005	2006	2007P/	2008P/	2009P/	2010P/	2011P/	2012E/
Agricultura, Caza y Silvic.	585 563	607 952	637 700	760 715	817 139	911 769	1 053 447	1 115 529	1 094 613	1 216 782	1 256 075	1 556 561
Pesca	450 390	529 931	518 563	519 244	660 616	982 571	1 149 005	1 557 174	1 583 270	1 681 463	2 344 190	2 198 079
Minería	507 739	526 316	645 098	834 656	1 237 052	1 502 758	1 596 924	2 519 949	2 063 476	2 566 103	3 048 665	3 087 597
Manufactura	1 633 959	1 620 473	1 840 941	2 247 562	2 335 387	2 852 409	2 867 273	3 215 410	3 531 919	3 179 702	3 876 212	4 172 701
Electricidad y Agua	100 209	96 863	110 635	134 472	143 080	157 483	163 935	172 155	207 940	219 685	245 091	271 239
Construcción	504 014	557 532	520 439	714 894	809 014	991 016	1 241 881	1 455 852	1 612 770	1 733 801	1 911 795	2 285 511
Comercio	1 225 147	1 286 115	1 331 495	1 508 628	1 585 476	1 779 950	2 066 235	2 308 552	2 529 099	2 807 532	3 159 092	3 581 885
Transportes y Comunicaciones	519 690	547 323	608 078	667 266	716 721	776 960	973 424	1 116 536	1 115 475	1 308 756	1 521 832	1 782 265
Restaurantes y Hoteles	287 981	298 554	313 339	326 858	346 465	369 266	409 368	473 584	516 857	552 280	663 322	738 295
Servicios Gubernamentales	519 809	563 260	624 692	692 041	772 768	837 621	877 315	963 357	1 121 782	1 151 952	1 305 625	1 435 215
Otros Servicios	1 409 265	1 471 536	1 534 123	1 656 322	1 755 729	1 911 060	2 075 710	2 304 915	2 518 536	2 760 650	3 035 424	3 421 166
Valor Agregado Bruto	**7 743 766**	**8 105 855**	**8 685 103**	**10 062 658**	**11 179 447**	**13 072 863**	**14 474 517**	**17 203 013**	**17 895 737**	**19 178 706**	**22 367 323**	**24 530 514**

Fuente: Instituto Nacional de Estadística e Informática.
Con información disponible a julio de 2013

Cuadro Nº 261
Piura: Valor Agregado Bruto por Años, según Actividades Económicas
Valores a Precios Corrientes
(Estructura porcentual)

Actividades	2001	2002	2003	2004	2005	2006	2007P/	2008P/	2009P/	2010P/	2011P/	2012E/
Agricultura, Caza y Silvic.	7,6	7,5	7,3	7,6	7,3	7,0	7,3	6,5	6,1	6,3	5,6	6,3
Pesca	5,8	6,5	6,0	5,2	5,9	7,5	7,9	9,1	8,8	8,8	10,5	9,0
Minería	6,6	6,5	7,4	8,3	11,1	11,5	11,0	14,6	11,5	13,4	13,6	12,6
Manufactura	21,1	20,0	21,2	22,3	20,9	21,8	19,8	18,7	19,7	16,6	17,3	17,0
Electricidad y Agua	1,3	1,2	1,3	1,3	1,3	1,2	1,1	1,0	1,2	1,1	1,1	1,1
Construcción	6,5	6,9	6,0	7,1	7,2	7,6	8,6	8,5	9,0	9,0	8,5	9,3
Comercio	15,8	15,9	15,3	15,0	14,2	13,6	14,3	13,4	14,1	14,6	14,1	14,6
Transportes y Comunicaciones	6,7	6,8	7,0	6,6	6,4	5,9	6,7	6,5	6,2	6,8	6,8	7,3
Restaurantes y Hoteles	3,7	3,7	3,6	3,2	3,1	2,8	2,8	2,8	2,9	2,9	3,0	3,0
Servicios Gubernamentales	6,7	6,9	7,2	6,9	6,9	6,4	6,1	5,6	6,3	6,0	5,8	5,9
Otros Servicios	18,2	18,2	17,7	16,5	15,7	14,6	14,3	13,4	14,1	14,4	13,6	13,9
Valor Agregado Bruto	**100,0**	**100,0**	**100,0**	**100,0**	**100,0**	**100,0**	**100,0**	**100,0**	**100,0**	**100,0**	**100,0**	**100,0**

Nota: Las diferencias a nivel de décimas que pudieran presentarse en la Estructura Porcentual se deben al redondeo de cifras.
Fuente: Instituto Nacional de Estadística e Informática.
Con información disponible a julio de 2013

Piura: Valor Agregado Bruto
Valores a Precios Corrientes
(Estructura porcentual)

Año: 2011

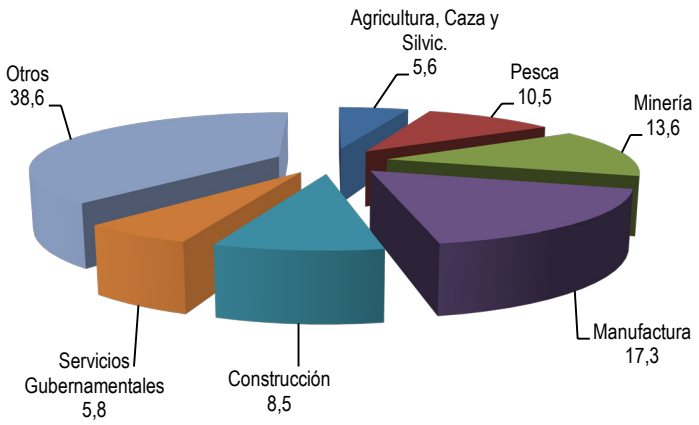

Fuente: Instituto Nacional de Estadística e Informática.

Piura: Valor Agregado Bruto
Valores a Precios Corrientes
(Estructura porcentual)

Año: 2012

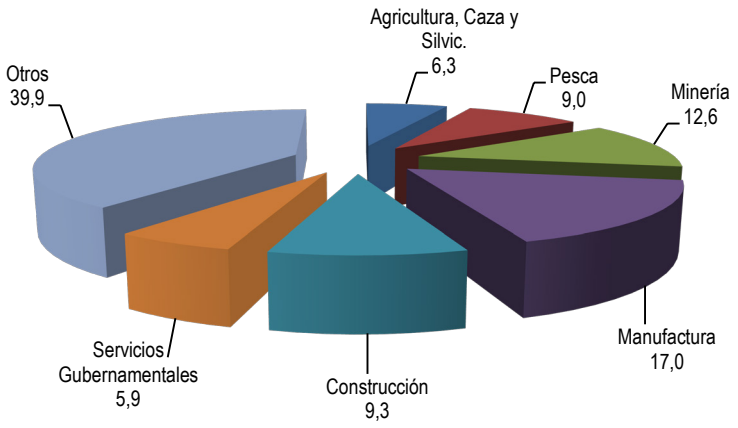

Fuente: Instituto Nacional de Estadística e Informática.

Cuadro Nº 262
Piura: Valor Agregado Bruto por Años, según Actividades Económicas
Valores a Precios Corrientes
(Variación porcentual del índice de precios)

Actividades	2001	2002	2003	2004	2005	2006	2007P/	2008P/	2009P/	2010P/	2011P/	2012E/
Agricultura, Caza y Silvic.	...	-3,1	0,1	16,6	-7,1	1,6	15,3	16,9	-0,1	-8,2	7,1	8,9
Pesca	...	16,8	-9,4	-16,1	25,2	10,5	6,5	16,0	2,4	9,1	22,1	-7,8
Minería	...	7,5	23,2	25,7	30,3	19,5	0,7	34,4	-25,1	16,2	18,5	1,6
Manufactura	...	-0,2	6,4	10,4	5,2	7,6	-10,6	5,0	14,1	-8,3	11,0	2,3
Electricidad y Agua	...	-1,9	1,2	0,4	4,4	-1,8	-3,0	-3,6	28,8	-3,3	4,4	4,1
Construcción	...	1,5	5,3	5,8	1,9	4,5	2,1	8,0	-1,1	3,5	4,3	1,6
Comercio	...	1,8	1,9	9,0	-0,4	4,7	6,6	3,8	6,7	2,7	2,4	5,2
Transportes y Comunicaciones	...	0,4	6,4	2,2	1,1	3,9	5,2	6,9	2,5	4,4	7,4	8,6
Restaurantes y Hoteles	...	0,4	-0,4	0,5	0,7	1,9	2,2	3,9	6,7	3,1	5,5	4,0
Servicios Gubernamentales	...	1,7	2,8	3,7	1,9	1,0	0,0	6,7	2,6	0,8	4,4	6,9
Otros Servicios	...	1,0	0,9	2,1	1,4	2,7	1,0	2,5	4,3	2,7	2,0	5,3
Valor Agregado Bruto	**...**	**1,8**	**3,6**	**7,1**	**5,1**	**6,5**	**0,8**	**11,2**	**1,7**	**1,5**	**8,5**	**2,2**

Fuente: Instituto Nacional de Estadística e Informática.
Con información disponible a julio de 2013

INSTITUTO NACIONAL DE ESTADÍSTICA E INFORMÁTICA
DIRECCIÓN NACIONAL DE CENSOS Y ENCUESTAS
DIRECCIÓN EJECUTIVA DE CARTOGRAFÍA Y GEOGRAFÍA

DEPARTAMENTO:

PUNO

SIGNOS CONVENCIONALES

- Capital de Departamento ■
- Capital de Provincia ●
- Límite Departamental ——
- Límite Provincial ——

UBICACIÓN GEOGRÁFICA

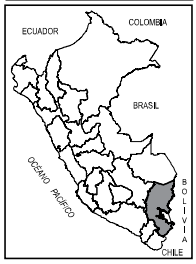

Cuadro Nº 263
Puno: Valor Agregado Bruto por Años, según Actividades Económicas
Valores a Precios Constantes de 1994
(Miles de nuevos soles)

Actividades	2001	2002	2003	2004	2005	2006	2007P/	2008P/	2009P/	2010P/	2011P/	2012E/
Agricultura, Caza y Silvic.	460 051	571 371	558 088	539 453	570 200	589 327	584 075	582 174	644 328	686 333	710 323	712 074
Pesca	12 705	5 957	7 067	7 454	10 175	6 116	9 602	15 032	11 611	12 292	18 052	24 807
Minería	265 338	263 392	231 131	248 722	254 079	239 369	280 855	298 613	288 695	261 702	237 876	235 119
Manufactura	321 919	343 586	355 534	358 394	373 195	390 557	422 440	420 685	421 575	485 526	492 827	501 116
Electricidad y Agua	61 111	64 160	62 311	66 628	65 271	67 193	68 093	68 722	68 089	60 298	71 152	68 358
Construcción	119 520	118 821	125 101	126 672	135 779	175 635	185 761	203 292	237 611	293 568	314 258	379 589
Comercio	338 793	350 623	360 310	373 712	392 298	412 821	442 619	468 356	462 866	518 953	555 362	595 620
Transportes y Comunicaciones	252 721	264 972	276 213	291 071	310 581	324 327	385 710	424 222	421 691	462 701	488 762	515 159
Restaurantes y Hoteles	68 728	70 585	74 046	77 062	81 237	85 644	92 974	103 956	106 523	116 468	125 388	135 625
Servicios Gubernamentales	256 972	276 215	293 401	312 537	334 417	363 510	378 203	399 129	439 612	447 258	472 883	488 346
Otros Servicios	449 146	470 888	486 868	505 636	532 527	559 432	598 523	646 647	671 105	716 002	765 540	813 407
Valor Agregado Bruto	**2 607 004**	**2 800 570**	**2 830 070**	**2 907 341**	**3 059 759**	**3 213 931**	**3 448 855**	**3 630 828**	**3 773 706**	**4 061 101**	**4 252 423**	**4 469 220**

Fuente: Instituto Nacional de Estadística e Informática.
Con información disponible a julio de 2013

Puno: Valor Agregado Bruto
Valores a Precios Constantes de 1994
(Miles de nuevos soles)

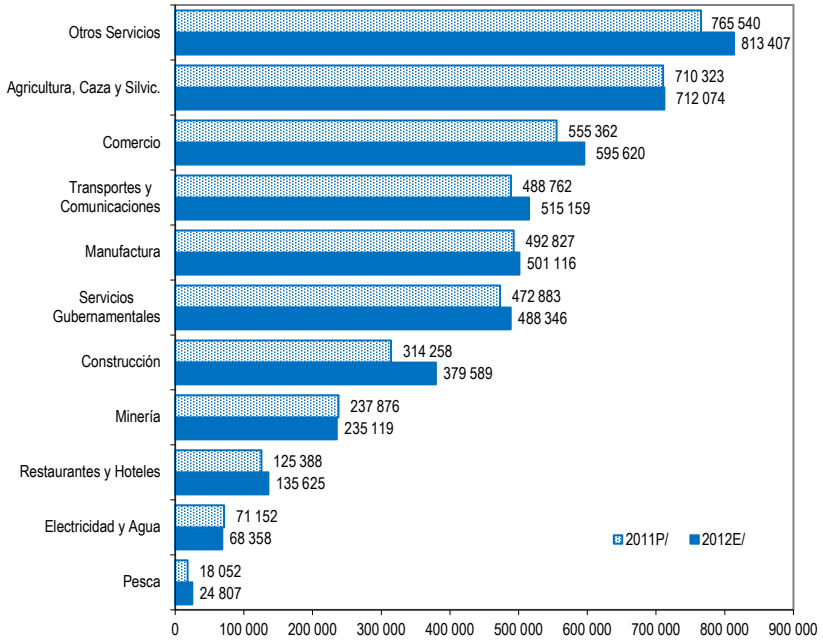

Fuente: Instituto Nacional de Estadística e Informática.

Cuadro Nº 264
Puno: Valor Agregado Bruto por Años, según Actividades Económicas
Valores a Precios Constantes de 1994
(Estructura porcentual)

Actividades	2001	2002	2003	2004	2005	2006	2007P/	2008P/	2009P/	2010P/	2011P/	2012E/
Agricultura, Caza y Silvic.	17,6	20,4	19,7	18,6	18,6	18,3	16,9	16,0	17,1	16,9	16,7	15,9
Pesca	0,5	0,2	0,2	0,3	0,3	0,2	0,3	0,4	0,3	0,3	0,4	0,6
Minería	10,2	9,4	8,2	8,6	8,3	7,4	8,1	8,2	7,7	6,4	5,6	5,3
Manufactura	12,3	12,3	12,6	12,3	12,2	12,2	12,2	11,6	11,2	12,0	11,6	11,2
Electricidad y Agua	2,3	2,3	2,2	2,3	2,1	2,1	2,0	1,9	1,8	1,5	1,7	1,5
Construcción	4,6	4,2	4,4	4,4	4,4	5,5	5,4	5,6	6,3	7,2	7,4	8,5
Comercio	13,0	12,5	12,7	12,9	12,8	12,8	12,8	12,9	12,3	12,8	13,1	13,3
Transportes y Comunicaciones	9,7	9,5	9,8	10,0	10,2	10,1	11,2	11,7	11,2	11,4	11,5	11,5
Restaurantes y Hoteles	2,6	2,5	2,6	2,7	2,7	2,7	2,7	2,9	2,8	2,9	2,9	3,0
Servicios Gubernamentales	9,9	9,9	10,4	10,7	10,9	11,3	11,0	11,0	11,6	11,0	11,1	10,9
Otros Servicios	17,2	16,8	17,2	17,4	17,4	17,4	17,4	17,8	17,8	17,6	18,0	18,2
Valor Agregado Bruto	**100,0**	**100,0**	**100,0**	**100,0**	**100,0**	**100,0**	**100,0**	**100,0**	**100,0**	**100,0**	**100,0**	**100,0**

Nota: Las diferencias a nivel de décimas que pudieran presentarse en la Estructura Porcentual se deben al redondeo de cifras.
Fuente: Instituto Nacional de Estadística e Informática.
Con información disponible a julio de 2013

Cuadro Nº 265
Puno: Valor Agregado Bruto por Años, según Actividades Económicas
Valores a Precios Constantes de 1994
(Variación porcentual del índice de volumen físico)

Actividades	2001	2002	2003	2004	2005	2006	2007P/	2008P/	2009P/	2010P/	2011P/	2012E/
Agricultura, Caza y Silvic.	...	24,2	-2,3	-3,3	5,7	3,4	-0,9	-0,3	10,7	6,5	3,5	0,2
Pesca	...	-53,1	18,6	5,5	36,5	-39,9	57,0	56,6	-22,8	5,9	46,9	37,4
Minería	...	-0,7	-12,2	7,6	2,2	-5,8	17,3	6,3	-3,3	-9,4	-9,1	-1,2
Manufactura	...	6,7	3,5	0,8	4,1	4,7	8,2	-0,4	0,2	15,2	1,5	1,7
Electricidad y Agua	...	5,0	-2,9	6,9	-2,0	2,9	1,3	0,9	-0,9	-11,4	18,0	-3,9
Construcción	...	-0,6	5,3	1,3	7,2	29,4	5,8	9,4	16,9	23,5	7,0	20,8
Comercio	...	3,5	2,8	3,7	5,0	5,2	7,2	5,8	-1,2	12,1	7,0	7,2
Transportes y Comunicaciones	...	4,8	4,2	5,4	6,7	4,4	18,9	10,0	-0,6	9,7	5,6	5,4
Restaurantes y Hoteles	...	2,7	4,9	4,1	5,4	5,4	8,6	11,8	2,5	9,3	7,7	8,2
Servicios Gubernamentales	...	7,5	6,2	6,5	7,0	8,7	4,0	5,5	10,1	1,7	5,7	3,3
Otros Servicios	...	4,8	3,4	3,9	5,3	5,1	7,0	8,0	3,8	6,7	6,9	6,3
Valor Agregado Bruto	**...**	**7,4**	**1,1**	**2,7**	**5,2**	**5,0**	**7,3**	**5,3**	**3,9**	**7,6**	**4,7**	**5,1**

Fuente: Instituto Nacional de Estadística e Informática.
Con información disponible a julio de 2013

Cuadro Nº 266
Puno: Valor Agregado Bruto por Años, según Actividades Económicas
Valores a Precios Corrientes
(Miles de nuevos soles)

Actividades	2001	2002	2003	2004	2005	2006	2007P/	2008P/	2009P/	2010P/	2011P/	2012E/
Agricultura, Caza y Silvic.	587 327	588 335	560 598	633 770	694 069	735 523	760 883	805 998	1 016 446	1 113 153	1 345 579	1 513 654
Pesca	30 298	15 670	17 030	16 131	25 238	13 406	19 959	34 193	27 072	29 873	47 898	66 017
Minería	318 988	337 676	319 446	575 892	505 252	580 495	949 283	1 282 836	1 109 447	1 331 745	1 506 242	1 194 889
Manufactura	456 031	484 353	510 760	523 974	546 238	583 650	649 041	699 597	762 702	885 479	934 534	972 128
Electricidad y Agua	110 551	110 644	107 905	116 389	119 424	119 363	115 333	117 310	130 673	112 954	134 099	133 895
Construcción	217 509	221 363	236 290	254 215	274 817	365 238	390 478	455 715	533 758	684 131	763 280	934 901
Comercio	531 682	553 366	570 862	637 509	679 263	752 688	928 804	1 034 158	1 115 521	1 333 073	1 441 290	1 645 918
Transportes y Comunicaciones	410 375	431 155	477 052	507 906	543 335	589 022	735 051	856 523	857 661	1 022 757	1 147 098	1 310 170
Restaurantes y Hoteles	117 676	120 867	130 991	138 237	145 949	155 638	169 458	197 314	215 207	241 523	269 771	309 967
Servicios Gubernamentales	512 752	563 249	615 224	666 793	728 680	801 869	832 120	926 896	1 054 182	1 083 234	1 191 272	1 328 465
Otros Servicios	839 636	890 581	914 764	959 370	1 024 716	1 107 066	1 220 401	1 355 472	1 479 887	1 609 869	1 753 478	1 949 723
Valor Agregado Bruto	**4 132 825**	**4 317 259**	**4 460 922**	**5 030 186**	**5 286 981**	**5 803 958**	**6 770 811**	**7 766 012**	**8 302 556**	**9 447 791**	**10 534 541**	**11 359 727**

Fuente: Instituto Nacional de Estadística e Informática.
Con información disponible a julio de 2013

Cuadro Nº 267
Puno: Valor Agregado Bruto por Años, según Actividades Económicas
Valores a Precios Corrientes
(Estructura porcentual)

Actividades	2001	2002	2003	2004	2005	2006	2007P/	2008P/	2009P/	2010P/	2011P/	2012E/
Agricultura, Caza y Silvic.	14,2	13,6	12,6	12,6	13,1	12,7	11,2	10,4	12,2	11,8	12,8	13,3
Pesca	0,7	0,4	0,4	0,3	0,5	0,2	0,3	0,4	0,3	0,3	0,5	0,6
Minería	7,7	7,8	7,2	11,4	9,6	10,0	14,0	16,5	13,4	14,1	14,3	10,5
Manufactura	11,0	11,2	11,4	10,4	10,3	10,1	9,6	9,0	9,2	9,4	8,9	8,6
Electricidad y Agua	2,7	2,6	2,4	2,3	2,3	2,1	1,7	1,5	1,6	1,2	1,3	1,2
Construcción	5,3	5,1	5,3	5,1	5,2	6,3	5,8	5,9	6,4	7,2	7,2	8,2
Comercio	12,9	12,8	12,8	12,7	12,8	13,0	13,7	13,3	13,4	14,1	13,7	14,5
Transportes y Comunicaciones	9,9	10,0	10,7	10,1	10,3	10,1	10,9	11,0	10,3	10,8	10,9	11,5
Restaurantes y Hoteles	2,8	2,8	2,9	2,7	2,8	2,7	2,5	2,5	2,6	2,6	2,6	2,7
Servicios Gubernamentales	12,4	13,0	13,8	13,3	13,8	13,8	12,3	11,9	12,7	11,5	11,3	11,7
Otros Servicios	20,3	20,6	20,5	19,1	19,4	19,1	18,0	17,5	17,8	17,0	16,6	17,2
Valor Agregado Bruto	**100,0**	**100,0**	**100,0**	**100,0**	**100,0**	**100,0**	**100,0**	**100,0**	**100,0**	**100,0**	**100,0**	**100,0**

Nota: Las diferencias a nivel de décimas que pudieran presentarse en la Estructura Porcentual se deben al redondeo de cifras.
Fuente: Instituto Nacional de Estadística e Informática.
Con información disponible a julio de 2013

Puno: Valor Agregado Bruto
Valores a Precios Corrientes
(Estructura porcentual)

Año: 2011

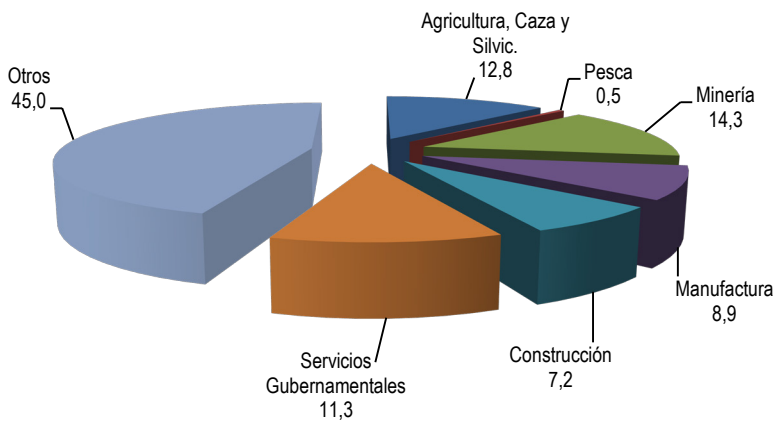

Fuente: Instituto Nacional de Estadística e Informática.

Puno: Valor Agregado Bruto
Valores a Precios Corrientes
(Estructura porcentual)

Año: 2012

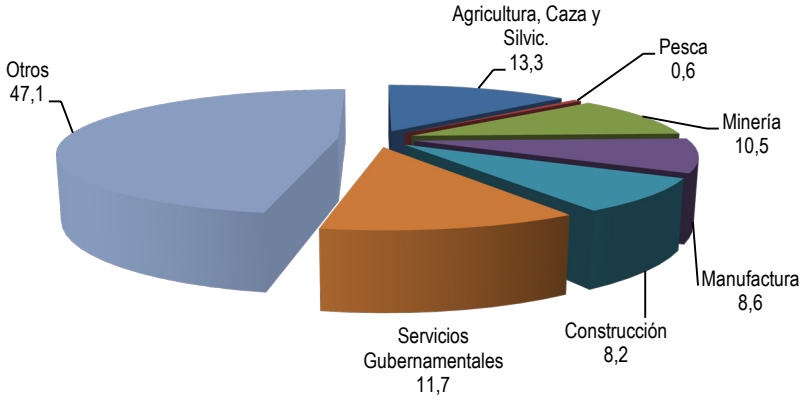

Fuente: Instituto Nacional de Estadística e Informática.

Cuadro Nº 268
Puno: Valor Agregado Bruto por Años, según Actividades Económicas
Valores a Precios Corrientes
(Variación porcentual del índice de precios)

Actividades	2001	2002	2003	2004	2005	2006	2007P/	2008P/	2009P/	2010P/	2011P/	2012E/
Agricultura, Caza y Silvic.	...	-19,3	-2,4	17,0	3,6	2,5	4,4	6,3	13,9	2,8	16,8	12,2
Pesca	...	10,3	-8,4	-10,2	14,6	-11,6	-5,2	9,4	2,5	4,2	9,2	0,3
Minería	...	6,6	7,8	67,5	-14,1	22,0	39,4	27,1	-10,5	32,4	24,4	-19,7
Manufactura	...	-0,5	1,9	1,8	0,1	2,1	2,8	8,2	8,8	0,8	4,0	2,3
Electricidad y Agua	...	-4,7	0,4	0,9	4,7	-2,9	-4,7	0,8	12,4	-2,4	0,6	3,9
Construcción	...	2,4	1,4	6,3	0,9	2,7	1,1	6,6	0,2	3,7	4,2	1,4
Comercio	...	0,6	0,4	7,7	1,5	5,3	15,1	5,2	9,1	6,6	1,0	6,5
Transportes y Comunicaciones	...	0,2	6,1	1,0	0,3	3,8	4,9	5,9	0,7	8,7	6,2	8,4
Restaurantes y Hoteles	...	0,0	3,3	1,4	0,2	1,2	0,3	4,1	6,4	2,6	3,7	6,2
Servicios Gubernamentales	...	2,2	2,8	1,7	2,1	1,2	-0,3	5,5	3,3	1,0	4,0	8,0
Otros Servicios	...	1,2	-0,7	1,0	1,4	2,8	3,0	2,8	5,2	2,0	1,9	4,6
Valor Agregado Bruto	**...**	**-2,8**	**2,3**	**9,8**	**-0,1**	**4,5**	**8,7**	**8,9**	**2,9**	**5,7**	**6,5**	**2,6**

Fuente: Instituto Nacional de Estadística e Informática.
Con información disponible a julio de 2013

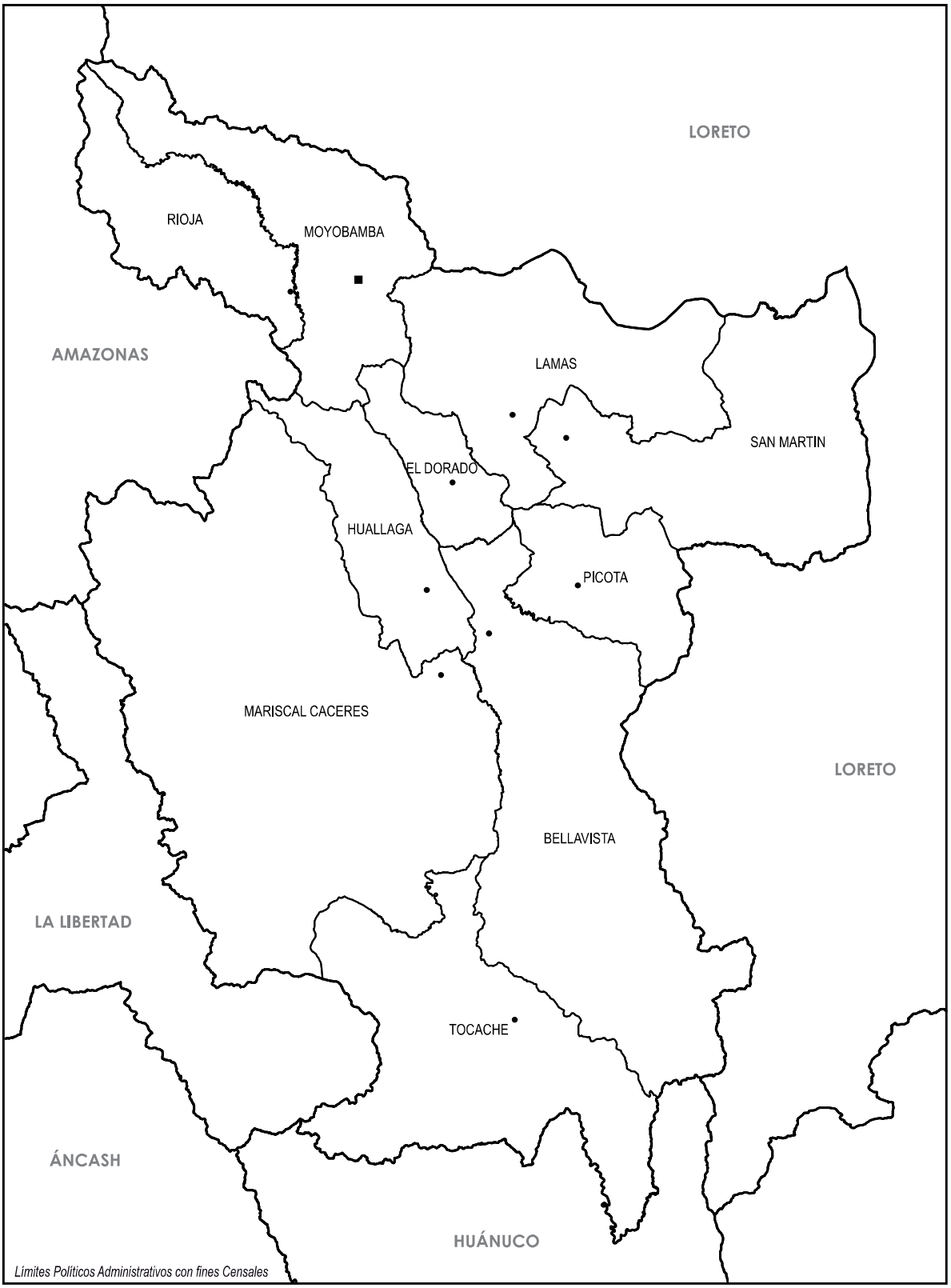

INSTITUTO NACIONAL DE ESTADÍSTICA E INFORMÁTICA
DIRECCIÓN NACIONAL DE CENSOS Y ENCUESTAS
DIRECCIÓN EJECUTIVA DE CARTOGRAFÍA Y GEOGRAFÍA

DEPARTAMENTO:

SAN MARTÍN

SIGNOS CONVENCIONALES

- Capital de Departamento ■
- Capital de Provincia ●
- Límite Departamental ——
- Límite Provincial ——

UBICACIÓN GEOGRÁFICA

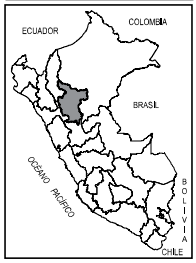

Cuadro Nº 269
San Martín: Valor Agregado Bruto por Años, según Actividades Económicas
Valores a Precios Constantes de 1994
(Miles de nuevos soles)

Actividades	2001	2002	2003	2004	2005	2006	2007P/	2008P/	2009P/	2010P/	2011P/	2012E/
Agricultura, Caza y Silvic.	373 847	381 113	393 257	449 338	511 586	534 474	553 611	619 278	669 750	698 710	740 530	752 227
Pesca	659	400	395	365	552	300	235	494	368	641	800	1 282
Minería	35	38	40	43	46	49	57	61	64	74	77	78
Manufactura	180 820	192 193	190 288	218 099	238 248	246 764	284 594	307 005	298 056	334 846	362 991	366 715
Electricidad y Agua	12 887	14 084	14 519	15 694	16 571	16 690	18 172	20 150	20 339	21 979	14 840	16 231
Construcción	89 236	88 192	88 253	88 344	90 572	93 788	136 956	164 738	149 584	178 944	153 161	238 221
Comercio	193 482	200 074	203 897	210 011	221 355	237 030	254 788	272 795	276 977	300 493	326 375	350 823
Transportes y Comunicaciones	85 647	89 690	93 419	99 531	109 029	113 225	124 897	135 738	135 531	148 257	157 213	165 487
Restaurantes y Hoteles	71 033	72 448	75 044	79 297	84 099	88 286	95 885	106 365	108 889	120 645	129 026	138 478
Servicios Gubernamentales	145 061	155 291	175 716	186 063	205 770	221 874	227 802	243 067	272 178	285 729	309 037	320 232
Otros Servicios	215 334	222 040	229 288	239 752	251 150	266 526	286 234	308 486	329 073	351 121	377 901	406 323
Valor Agregado Bruto	**1 368 041**	**1 415 563**	**1 464 116**	**1 586 537**	**1 728 978**	**1 819 006**	**1 983 231**	**2 178 177**	**2 260 809**	**2 441 439**	**2 571 951**	**2 756 097**

Fuente: Instituto Nacional de Estadística e Informática.
Con información disponible a julio de 2013

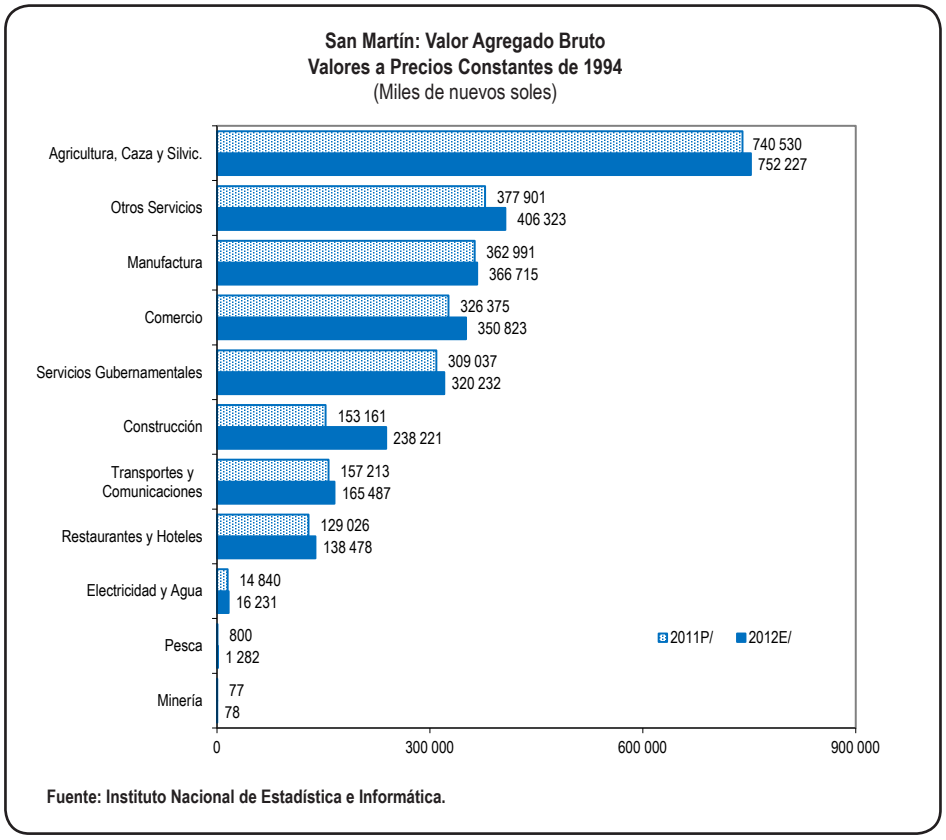

Cuadro Nº 270
San Martín: Valor Agregado Bruto por Años, según Actividades Económicas
Valores a Precios Constantes de 1994
(Estructura porcentual)

Actividades	2001	2002	2003	2004	2005	2006	2007P/	2008P/	2009P/	2010P/	2011P/	2012E/
Agricultura, Caza y Silvic.	27,3	26,9	26,9	28,3	29,6	29,4	27,9	28,4	29,6	28,6	28,8	27,3
Pesca	0,0	0,0	0,0	0,0	0,0	0,0	0,0	0,0	0,0	0,0	0,0	0,0
Minería	0,0	0,0	0,0	0,0	0,0	0,0	0,0	0,0	0,0	0,0	0,0	0,0
Manufactura	13,2	13,6	13,0	13,7	13,8	13,6	14,4	14,1	13,2	13,7	14,1	13,3
Electricidad y Agua	0,9	1,0	1,0	1,0	1,0	0,9	0,9	0,9	0,9	0,9	0,6	0,6
Construcción	6,5	6,2	6,0	5,6	5,2	5,2	6,9	7,6	6,6	7,3	6,0	8,6
Comercio	14,1	14,1	13,9	13,2	12,8	13,0	12,8	12,5	12,3	12,3	12,7	12,7
Transportes y Comunicaciones	6,3	6,3	6,4	6,3	6,3	6,2	6,3	6,2	6,0	6,1	6,1	6,0
Restaurantes y Hoteles	5,2	5,1	5,1	5,0	4,9	4,9	4,8	4,9	4,8	4,9	5,0	5,0
Servicios Gubernamentales	10,6	11,0	12,0	11,7	11,9	12,2	11,5	11,2	12,0	11,7	12,0	11,6
Otros Servicios	15,7	15,7	15,7	15,1	14,5	14,7	14,4	14,2	14,6	14,4	14,7	14,7
Valor Agregado Bruto	**100,0**	**100,0**	**100,0**	**100,0**	**100,0**	**100,0**	**100,0**	**100,0**	**100,0**	**100,0**	**100,0**	**100,0**

Nota: Las diferencias a nivel de décimas que pudieran presentarse en la Estructura Porcentual se deben al redondeo de cifras.
Fuente: Instituto Nacional de Estadística e Informática.
Con información disponible a julio de 2013

Cuadro Nº 271
San Martín: Valor Agregado Bruto por Años, según Actividades Económicas
Valores a Precios Constantes de 1994
(Variación porcentual del índice de volumen físico)

Actividades	2001	2002	2003	2004	2005	2006	2007P/	2008P/	2009P/	2010P/	2011P/	2012E/
Agricultura, Caza y Silvic.	...	1,9	3,2	14,3	13,9	4,5	3,6	11,9	8,2	4,3	6,0	1,6
Pesca	...	-39,3	-1,3	-7,6	51,2	-45,7	-21,7	110,2	-25,5	74,2	24,8	60,3
Minería	...	8,6	5,3	7,5	7,0	6,5	16,3	7,0	4,9	15,6	4,1	1,3
Manufactura	...	6,3	-1,0	14,6	9,2	3,6	15,3	7,9	-2,9	12,3	8,4	1,0
Electricidad y Agua	...	9,3	3,1	8,1	5,6	0,7	8,9	10,9	0,9	8,1	-32,5	9,4
Construcción	...	-1,2	0,1	0,1	2,5	3,6	46,0	20,3	-9,2	19,6	-14,4	55,5
Comercio	...	3,4	1,9	3,0	5,4	7,1	7,5	7,1	1,5	8,5	8,6	7,5
Transportes y Comunicaciones	...	4,7	4,2	6,5	9,5	3,8	10,3	8,7	-0,2	9,4	6,0	5,3
Restaurantes y Hoteles	...	2,0	3,6	5,7	6,1	5,0	8,6	10,9	2,4	10,8	6,9	7,3
Servicios Gubernamentales	...	7,1	13,2	5,9	10,6	7,8	2,7	6,7	12,0	5,0	8,2	3,6
Otros Servicios	...	3,1	3,3	4,6	4,8	6,1	7,4	7,8	6,7	6,7	7,6	7,5
Valor Agregado Bruto	**...**	**3,5**	**3,4**	**8,4**	**9,0**	**5,2**	**9,0**	**9,8**	**3,8**	**8,0**	**5,3**	**7,2**

Fuente: Instituto Nacional de Estadística e Informática.
Con información disponible a julio de 2013

Cuadro Nº 272
San Martín: Valor Agregado Bruto por Años, según Actividades Económicas
Valores a Precios Corrientes
(Miles de nuevos soles)

Actividades	2001	2002	2003	2004	2005	2006	2007P/	2008P/	2009P/	2010P/	2011P/	2012E/
Agricultura, Caza y Silvic.	493 354	442 825	488 127	718 924	746 712	767 677	900 470	1 032 700	1 166 620	1 248 109	1 631 745	1 651 337
Pesca	1 613	1 082	973	809	1 397	688	603	1 580	1 292	2 269	3 012	3 966
Minería	45	53	59	65	72	84	102	131	132	156	164	174
Manufactura	255 569	259 594	259 847	324 496	343 863	340 309	385 904	445 874	456 931	520 661	608 438	618 638
Electricidad y Agua	23 087	24 795	25 916	28 263	31 172	31 709	34 152	38 062	38 295	40 183	26 289	31 276
Construcción	164 063	163 269	163 471	176 724	184 857	198 859	297 259	376 459	344 585	423 362	374 359	591 678
Comercio	286 010	298 702	309 192	346 278	366 784	405 448	452 014	500 814	592 286	667 630	741 786	832 753
Transportes y Comunicaciones	132 429	139 112	152 104	166 074	183 360	197 640	230 778	261 380	283 580	312 716	331 875	355 746
Restaurantes y Hoteles	116 197	119 797	125 774	134 521	145 431	155 396	172 519	198 672	216 832	252 393	277 924	310 647
Servicios Gubernamentales	277 881	297 618	333 554	363 080	400 668	435 377	449 468	501 569	582 037	609 621	674 920	748 306
Otros Servicios	377 264	397 061	416 285	441 341	468 874	509 682	563 289	622 654	682 367	745 807	818 776	896 534
Valor Agregado Bruto	**2 127 512**	**2 143 908**	**2 275 302**	**2 700 575**	**2 873 190**	**3 042 869**	**3 486 558**	**3 979 895**	**4 364 957**	**4 822 907**	**5 489 288**	**6 041 055**

Fuente: Instituto Nacional de Estadística e Informática.
Con información disponible a julio de 2013

Cuadro Nº 273
San Martín: Valor Agregado Bruto por Años, según Actividades Económicas
Valores a Precios Corrientes
(Estructura porcentual)

Actividades	2001	2002	2003	2004	2005	2006	2007P/	2008P/	2009P/	2010P/	2011P/	2012E/
Agricultura, Caza y Silvic.	23,2	20,7	21,5	26,6	26,0	25,2	25,8	25,9	26,7	25,9	29,7	27,3
Pesca	0,1	0,1	0,0	0,0	0,0	0,0	0,0	0,0	0,0	0,0	0,1	0,1
Minería	0,0	0,0	0,0	0,0	0,0	0,0	0,0	0,0	0,0	0,0	0,0	0,0
Manufactura	12,0	12,1	11,4	12,0	12,0	11,2	11,1	11,2	10,5	10,8	11,1	10,2
Electricidad y Agua	1,1	1,2	1,1	1,0	1,1	1,0	1,0	1,0	0,9	0,8	0,5	0,5
Construcción	7,7	7,6	7,2	6,5	6,4	6,5	8,5	9,5	7,9	8,8	6,8	9,8
Comercio	13,4	13,9	13,6	12,8	12,8	13,3	13,0	12,6	13,6	13,8	13,5	13,8
Transportes y Comunicaciones	6,2	6,5	6,7	6,1	6,4	6,5	6,6	6,6	6,5	6,5	6,0	5,9
Restaurantes y Hoteles	5,5	5,6	5,5	5,0	5,1	5,1	4,9	5,0	5,0	5,2	5,1	5,1
Servicios Gubernamentales	13,1	13,9	14,7	13,4	13,9	14,3	12,9	12,6	13,3	12,6	12,3	12,4
Otros Servicios	17,7	18,5	18,3	16,3	16,3	16,8	16,2	15,6	15,6	15,5	14,9	14,8
Valor Agregado Bruto	**100,0**	**100,0**	**100,0**	**100,0**	**100,0**	**100,0**	**100,0**	**100,0**	**100,0**	**100,0**	**100,0**	**100,0**

Nota: Las diferencias a nivel de décimas que pudieran presentarse en la Estructura Porcentual se deben al redondeo de cifras.
Fuente: Instituto Nacional de Estadística e Informática.
Con información disponible a julio de 2013

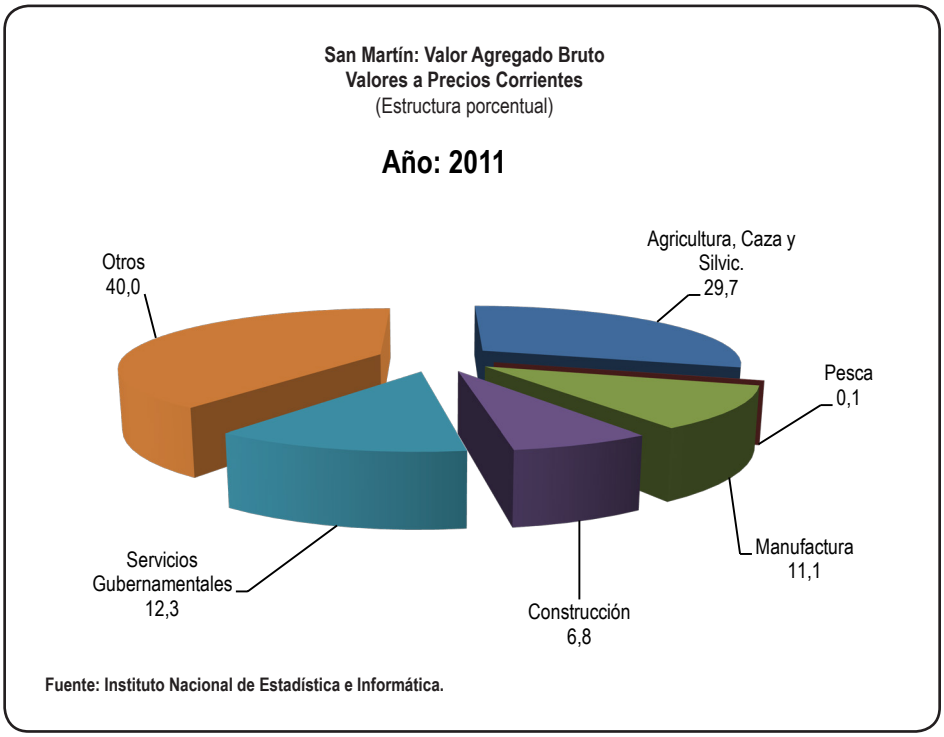

San Martín: Valor Agregado Bruto
Valores a Precios Corrientes
(Estructura porcentual)

Año: 2012

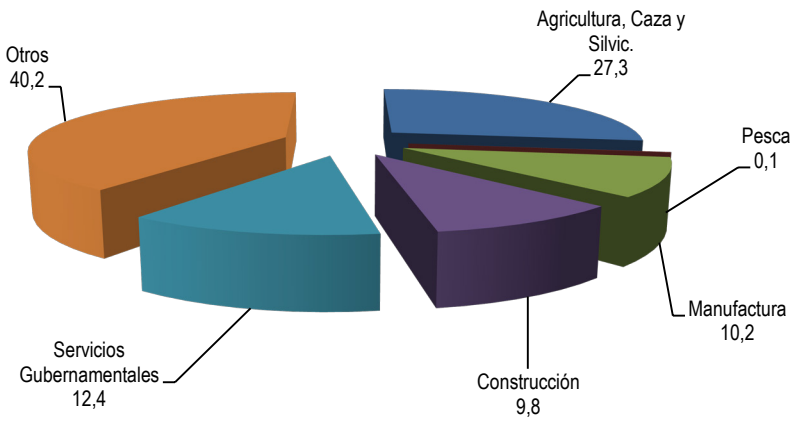

Fuente: Instituto Nacional de Estadística e Informática.

Cuadro Nº 274
San Martín: Valor Agregado Bruto por Años, según Actividades Económicas
Valores a Precios Corrientes
(Variación porcentual del índice de precios)

Actividades	2001	2002	2003	2004	2005	2006	2007P/	2008P/	2009P/	2010P/	2011P/	2012E/
Agricultura, Caza y Silvic.	...	-12,0	6,8	28,9	-8,8	-1,6	13,2	2,5	4,5	2,6	23,4	-0,4
Pesca	...	10,5	-8,9	-10,0	14,2	-9,4	11,9	24,6	9,8	0,8	6,4	-17,8
Minería	...	8,5	5,8	2,5	3,5	9,5	4,4	20,0	-4,0	2,2	1,0	4,7
Manufactura	...	-4,4	1,1	9,0	-3,0	-4,4	-1,7	7,1	5,6	1,4	7,8	0,6
Electricidad y Agua	...	-1,7	1,4	0,9	4,5	1,0	-1,1	0,5	-0,3	-2,9	-3,1	8,8
Construcción	...	0,7	0,1	8,0	2,0	3,9	2,4	5,3	0,8	2,7	3,3	1,6
Comercio	...	1,0	1,6	8,7	0,5	3,2	3,7	3,5	16,5	3,9	2,3	4,4
Transportes y Comunicaciones	...	0,3	5,0	2,5	0,8	3,8	5,9	4,2	8,7	0,8	0,1	1,8
Restaurantes y Hoteles	...	1,1	1,4	1,2	1,9	1,8	2,2	3,8	6,6	5,1	3,0	4,1
Servicios Gubernamentales	...	0,0	-1,0	2,8	-0,2	0,8	0,6	4,6	3,6	-0,2	2,4	7,0
Otros Servicios	...	2,1	1,5	1,4	1,4	2,4	2,9	2,6	2,7	2,4	2,0	1,8
Valor Agregado Bruto	**...**	**-2,6**	**2,6**	**9,5**	**-2,4**	**0,7**	**5,1**	**3,9**	**5,7**	**2,3**	**8,0**	**2,7**

Fuente: Instituto Nacional de Estadística e Informática.
Con información disponible a julio de 2013

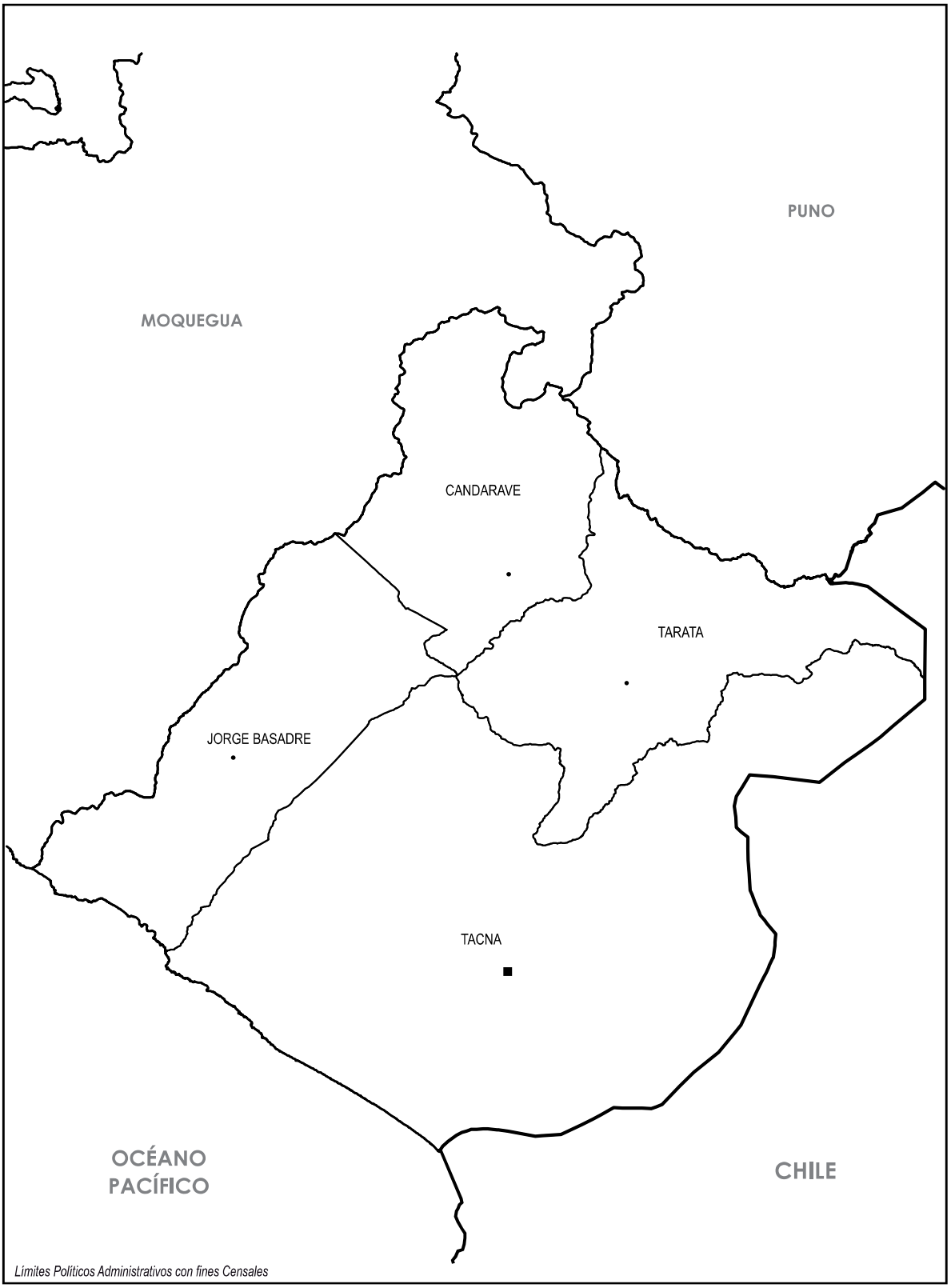

INSTITUTO NACIONAL DE ESTADÍSTICA E INFORMÁTICA
DIRECCIÓN NACIONAL DE CENSOS Y ENCUESTAS
DIRECCIÓN EJECUTIVA DE CARTOGRAFÍA Y GEOGRAFÍA

DEPARTAMENTO:

TACNA

SIGNOS CONVENCIONALES

- Capital de Departamento ■
- Capital de Provincia ●
- Límite Departamental ——
- Límite Provincial ——

UBICACIÓN GEOGRÁFICA

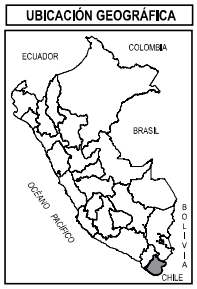

Cuadro Nº 275
Tacna: Valor Agregado Bruto por Años, según Actividades Económicas
Valores a Precios Constantes de 1994
(Miles de nuevos soles)

Actividades	2001	2002	2003	2004	2005	2006	2007P/	2008P/	2009P/	2010P/	2011P/	2012E/
Agricultura, Caza y Silvic.	127 762	124 314	135 428	141 318	147 612	152 610	149 088	185 971	97 906	161 386	178 649	190 990
Pesca	7 007	11 369	10 888	15 495	26 486	2 018	528	168	131	91	192	378
Minería	334 047	349 588	404 224	457 275	443 513	431 319	401 619	320 836	336 553	354 031	335 545	334 132
Manufactura	140 282	150 346	152 813	150 672	153 112	167 874	201 535	219 383	201 693	242 092	253 210	249 680
Electricidad y Agua	19 684	19 817	21 153	22 175	22 001	17 793	16 113	18 196	17 777	18 027	18 318	20 252
Construcción	108 658	111 594	108 738	114 403	118 365	161 233	178 102	196 231	173 725	196 566	203 700	235 485
Comercio	239 440	248 253	254 758	262 700	277 264	294 468	318 336	345 363	350 880	384 558	413 433	441 824
Transportes y Comunicaciones	197 943	207 475	217 633	229 408	246 636	254 102	301 038	327 749	326 743	358 462	380 907	401 256
Restaurantes y Hoteles	57 035	59 048	62 147	64 724	68 300	72 080	78 343	87 611	89 681	98 972	105 785	113 641
Servicios Gubernamentales	104 125	108 046	117 582	123 519	134 094	143 288	150 761	155 681	189 750	194 867	199 799	204 904
Otros Servicios	314 428	328 521	340 806	355 254	375 266	397 374	428 313	462 381	480 553	512 550	544 370	581 130
Valor Agregado Bruto	1 650 411	1 718 371	1 826 170	1 936 943	2 012 649	2 094 159	2 223 776	2 319 570	2 265 392	2 521 602	2 633 908	2 773 672

Fuente: Instituto Nacional de Estadística e Informática.
Con información disponible a julio de 2013

Tacna: Valor Agregado Bruto
Valores a Precios Constantes de 1994
(Miles de nuevos soles)

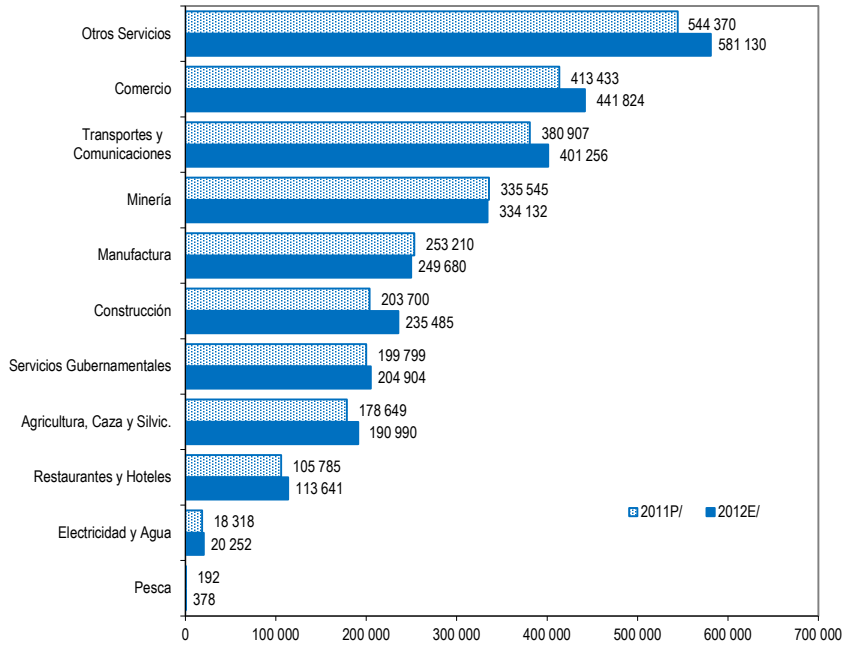

Fuente: Instituto Nacional de Estadística e Informática.

Cuadro Nº 276
Tacna: Valor Agregado Bruto por Años, según Actividades Económicas
Valores a Precios Constantes de 1994
(Estructura porcentual)

Actividades	2001	2002	2003	2004	2005	2006	2007P/	2008P/	2009P/	2010P/	2011P/	2012E/
Agricultura, Caza y Silvic.	7,7	7,2	7,4	7,3	7,3	7,3	6,7	8,0	4,3	6,4	6,8	6,9
Pesca	0,4	0,7	0,6	0,8	1,3	0,1	0,0	0,0	0,0	0,0	0,0	0,0
Minería	20,2	20,3	22,1	23,6	22,0	20,6	18,1	13,8	14,9	14,0	12,7	12,0
Manufactura	8,5	8,7	8,4	7,8	7,6	8,0	9,1	9,5	8,9	9,6	9,6	9,0
Electricidad y Agua	1,2	1,2	1,2	1,1	1,1	0,8	0,7	0,8	0,8	0,7	0,7	0,7
Construcción	6,6	6,5	6,0	5,9	5,9	7,7	8,0	8,5	7,7	7,8	7,7	8,5
Comercio	14,5	14,4	14,0	13,6	13,8	14,1	14,3	14,9	15,5	15,3	15,7	15,9
Transportes y Comunicaciones	12,0	12,1	11,9	11,8	12,3	12,1	13,5	14,1	14,4	14,2	14,5	14,5
Restaurantes y Hoteles	3,5	3,4	3,4	3,3	3,4	3,4	3,5	3,8	4,0	3,9	4,0	4,1
Servicios Gubernamentales	6,3	6,3	6,4	6,4	6,7	6,8	6,8	6,7	8,4	7,7	7,6	7,4
Otros Servicios	19,1	19,1	18,7	18,3	18,6	19,0	19,3	19,9	21,2	20,3	20,7	21,0
Valor Agregado Bruto	**100,0**	**100,0**	**100,0**	**100,0**	**100,0**	**100,0**	**100,0**	**100,0**	**100,0**	**100,0**	**100,0**	**100,0**

Nota: Las diferencias a nivel de décimas que pudieran presentarse en la Estructura Porcentual se deben al redondeo de cifras.
Fuente: Instituto Nacional de Estadística e Informática.
Con información disponible a julio de 2013

Cuadro Nº 277
Tacna: Valor Agregado Bruto por Años, según Actividades Económicas
Valores a Precios Constantes de 1994
(Variación porcentual del índice de volumen físico)

Actividades	2001	2002	2003	2004	2005	2006	2007P/	2008P/	2009P/	2010P/	2011P/	2012E/
Agricultura, Caza y Silvic.	...	-2,7	8,9	4,3	4,5	3,4	-2,3	24,7	-47,4	64,8	10,7	6,9
Pesca	...	62,3	-4,2	42,3	70,9	-92,4	-73,8	-68,2	-22,0	-30,5	111,0	96,9
Minería	...	4,7	15,6	13,1	-3,0	-2,7	-6,9	-20,1	4,9	5,2	-5,2	-0,4
Manufactura	...	7,2	1,6	-1,4	1,6	9,6	20,1	8,9	-8,1	20,0	4,6	-1,4
Electricidad y Agua	...	0,7	6,7	4,8	-0,8	-19,1	-9,4	12,9	-2,3	1,4	1,6	10,6
Construcción	...	2,7	-2,6	5,2	3,5	36,2	10,5	10,2	-11,5	13,1	3,6	15,6
Comercio	...	3,7	2,6	3,1	5,5	6,2	8,1	8,5	1,6	9,6	7,5	6,9
Transportes y Comunicaciones	...	4,8	4,9	5,4	7,5	3,0	18,5	8,9	-0,3	9,7	6,3	5,3
Restaurantes y Hoteles	...	3,5	5,2	4,1	5,5	5,5	8,7	11,8	2,4	10,4	6,9	7,4
Servicios Gubernamentales	...	3,8	8,8	5,0	8,6	6,9	5,2	3,3	21,9	2,7	2,5	2,6
Otros Servicios	...	4,5	3,7	4,2	5,6	5,9	7,8	8,0	3,9	6,7	6,2	6,8
Valor Agregado Bruto	**...**	**4,1**	**6,3**	**6,1**	**3,9**	**4,0**	**6,2**	**4,3**	**-2,3**	**11,3**	**4,5**	**5,3**

Fuente: Instituto Nacional de Estadística e Informática.
Con información disponible a julio de 2013

Cuadro Nº 278
Tacna: Valor Agregado Bruto por Años, según Actividades Económicas
Valores a Precios Corrientes
(Miles de nuevos soles)

Actividades	2001	2002	2003	2004	2005	2006	2007P/	2008P/	2009P/	2010P/	2011P/	2012E/
Agricultura, Caza y Silvic.	159 441	165 319	171 801	204 264	198 937	214 642	215 343	259 192	149 681	233 377	267 617	297 400
Pesca	15 763	29 237	25 609	32 039	66 084	5 648	1 850	1 229	1 018	820	1 765	3 504
Minería	340 150	364 944	490 649	1 119 307	1 177 091	1 760 205	2 025 429	1 628 377	1 314 325	1 985 445	2 222 015	1 855 341
Manufactura	196 599	208 173	221 326	257 055	278 993	315 006	362 657	407 151	336 476	470 417	518 975	500 311
Electricidad y Agua	33 366	32 508	35 312	37 366	38 546	30 891	27 986	32 346	34 499	33 815	34 870	40 059
Construcción	185 792	190 286	189 690	209 917	222 509	316 927	366 220	450 801	398 218	462 329	496 803	586 005
Comercio	312 062	326 047	339 202	357 524	377 073	400 416	489 253	570 612	621 001	731 212	798 747	897 408
Transportes y Comunicaciones	280 835	295 619	327 357	358 280	387 944	415 205	519 147	596 572	604 332	669 379	775 979	843 205
Restaurantes y Hoteles	85 930	89 057	97 667	106 329	114 359	121 978	143 250	166 569	181 407	206 522	230 247	263 666
Servicios Gubernamentales	182 686	189 012	206 656	220 487	244 194	267 380	284 524	317 814	399 136	409 499	434 911	479 719
Otros Servicios	506 191	534 948	587 075	621 845	669 960	738 040	806 163	911 447	990 623	1 079 629	1 171 223	1 293 037
Valor Agregado Bruto	**2 298 815**	**2 425 150**	**2 692 344**	**3 524 413**	**3 775 690**	**4 586 338**	**5 241 822**	**5 342 110**	**5 030 716**	**6 282 444**	**6 953 152**	**7 059 655**

Fuente: Instituto Nacional de Estadística e Informática.
Con información disponible a julio de 2013

Cuadro Nº 279
Tacna: Valor Agregado Bruto por Años, según Actividades Económicas
Valores a Precios Corrientes
(Estructura porcentual)

Actividades	2001	2002	2003	2004	2005	2006	2007P/	2008P/	2009P/	2010P/	2011P/	2012E/
Agricultura, Caza y Silvic.	6,9	6,8	6,4	5,8	5,3	4,7	4,1	4,9	3,0	3,7	3,8	4,2
Pesca	0,7	1,2	1,0	0,9	1,8	0,1	0,0	0,0	0,0	0,0	0,0	0,0
Minería	14,8	15,0	18,2	31,8	31,2	38,4	38,6	30,5	26,1	31,6	32,0	26,3
Manufactura	8,6	8,6	8,2	7,3	7,4	6,9	6,9	7,6	6,7	7,5	7,5	7,1
Electricidad y Agua	1,5	1,3	1,3	1,1	1,0	0,7	0,5	0,6	0,7	0,5	0,5	0,6
Construcción	8,1	7,8	7,0	6,0	5,9	6,9	7,0	8,4	7,9	7,4	7,1	8,3
Comercio	13,6	13,4	12,6	10,1	10,0	8,7	9,3	10,7	12,3	11,6	11,5	12,7
Transportes y Comunicaciones	12,2	12,2	12,2	10,2	10,3	9,1	9,9	11,2	12,0	10,7	11,2	11,9
Restaurantes y Hoteles	3,7	3,7	3,6	3,0	3,0	2,7	2,7	3,1	3,6	3,3	3,3	3,7
Servicios Gubernamentales	7,9	7,8	7,7	6,3	6,5	5,8	5,4	5,9	7,9	6,5	6,3	6,8
Otros Servicios	22,0	22,1	21,8	17,6	17,7	16,1	15,4	17,1	19,7	17,2	16,8	18,3
Valor Agregado Bruto	**100,0**	**100,0**	**100,0**	**100,0**	**100,0**	**100,0**	**100,0**	**100,0**	**100,0**	**100,0**	**100,0**	**100,0**

Nota: Las diferencias a nivel de décimas que pudieran presentarse en la Estructura Porcentual se deben al redondeo de cifras.
Fuente: Instituto Nacional de Estadística e Informática.
Con información disponible a julio de 2013

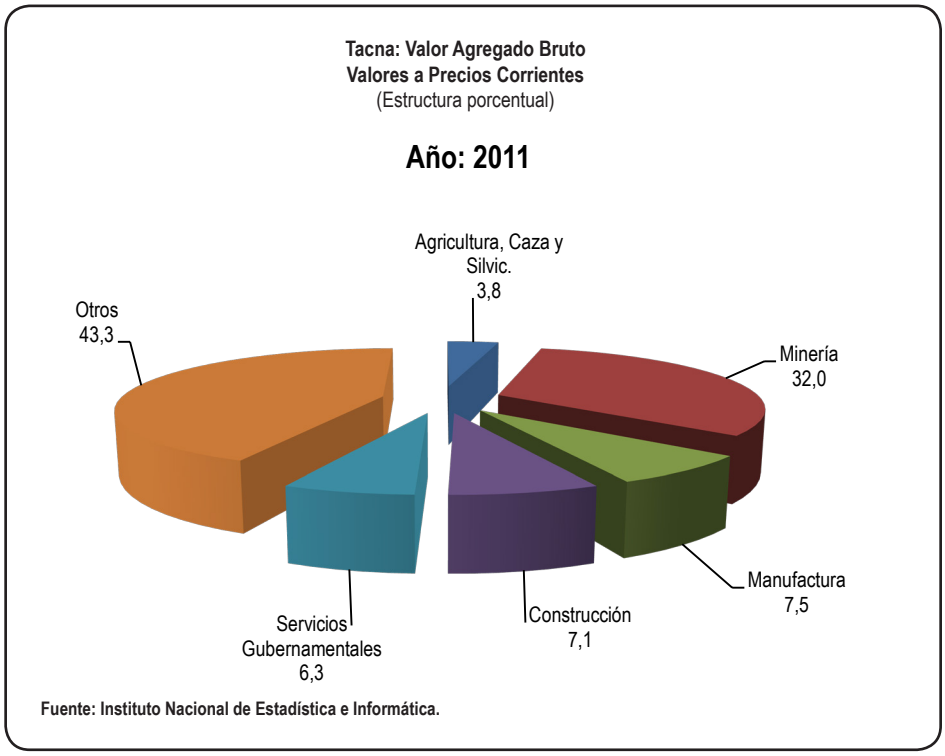

Tacna: Valor Agregado Bruto
Valores a Precios Corrientes
(Estructura porcentual)

Año: 2012

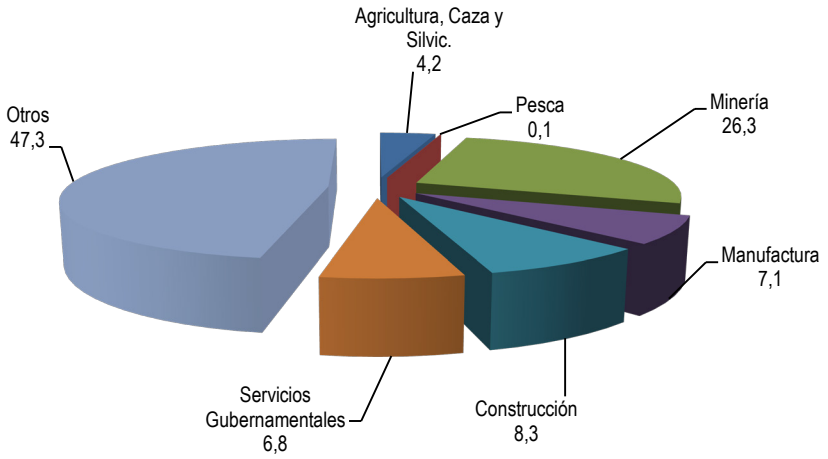

Fuente: Instituto Nacional de Estadística e Informática.

Cuadro Nº 280
Tacna: Valor Agregado Bruto por Años, según Actividades Económicas
Valores a Precios Corrientes
(Variación porcentual del índice de precios)

Actividades	2001	2002	2003	2004	2005	2006	2007P/	2008P/	2009P/	2010P/	2011P/	2012E/
Agricultura, Caza y Silvic.	...	6,6	-4,6	13,9	-6,8	4,4	2,7	-3,5	9,7	-5,4	3,6	3,9
Pesca	...	14,3	-8,5	-12,1	20,7	12,2	25,2	108,8	6,2	16,0	2,0	0,8
Minería	...	2,5	16,3	101,7	8,4	53,8	23,6	0,6	-23,1	43,6	18,1	-16,1
Manufactura	...	-1,2	4,6	17,8	6,8	3,0	-4,1	3,1	-10,1	16,5	5,5	-2,2
Electricidad y Agua	...	-3,2	1,8	0,9	4,0	-0,9	0,0	2,3	9,2	-3,3	1,5	3,9
Construcción	...	-0,3	2,3	5,2	2,5	4,6	4,6	11,7	-0,2	2,6	3,7	2,0
Comercio	...	0,8	1,4	2,2	-0,1	0,0	13,0	7,5	7,1	7,4	1,6	5,1
Transportes y Comunicaciones	...	0,4	5,6	3,8	0,7	3,9	5,5	5,5	1,6	1,0	9,1	3,2
Restaurantes y Hoteles	...	0,1	4,2	4,5	1,9	1,1	8,1	4,0	6,4	3,2	4,3	6,6
Servicios Gubernamentales	...	-0,3	0,5	1,6	2,0	2,5	1,1	8,2	3,0	-0,1	3,6	7,6
Otros Servicios	...	1,1	5,8	1,6	2,0	4,0	1,3	4,7	4,6	2,2	2,1	3,4
Valor Agregado Bruto	**...**	**1,3**	**4,5**	**23,4**	**3,1**	**16,7**	**7,6**	**-2,3**	**-3,6**	**12,2**	**6,0**	**-3,6**

Fuente: Instituto Nacional de Estadística e Informática.
Con información disponible a julio de 2013

Límites Políticos Administrativos con fines Censales

INSTITUTO NACIONAL DE ESTADÍSTICA E INFORMÁTICA
DIRECCIÓN NACIONAL DE CENSOS Y ENCUESTAS
DIRECCIÓN EJECUTIVA DE CARTOGRAFÍA Y GEOGRAFÍA

DEPARTAMENTO:

TUMBES

SIGNOS CONVENCIONALES

- Capital de Departamento ■
- Capital de Provincia ●
- Límite Departamental
- Límite Provincial

UBICACIÓN GEOGRÁFICA

Cuadro Nº 281
Tumbes: Valor Agregado Bruto por Años, según Actividades Económicas
Valores a Precios Constantes de 1994
(Miles de nuevos soles)

Actividades	2001	2002	2003	2004	2005	2006	2007P/	2008P/	2009P/	2010P/	2011P/	2012E/
Agricultura, Caza y Silvic.	38 728	42 256	48 433	48 260	50 011	49 509	50 571	52 259	63 252	74 043	84 723	81 574
Pesca	44 993	49 422	42 072	58 928	108 523	49 941	41 997	40 541	28 637	33 989	36 450	30 667
Minería	596	640	691	730	775	842	959	1 038	1 093	1 259	1 290	1 331
Manufactura	32 036	31 584	33 335	32 945	35 426	36 388	40 899	44 020	42 230	48 602	50 957	50 508
Electricidad y Agua	7 512	7 411	8 221	9 144	11 364	11 478	10 919	11 954	11 222	12 909	12 411	11 324
Construcción	31 507	31 147	31 244	30 778	31 698	36 294	42 654	49 561	52 164	72 079	71 957	96 486
Comercio	88 916	91 680	93 903	97 259	102 820	109 909	118 995	128 682	130 292	142 802	154 118	164 205
Transportes y Comunicaciones	79 132	81 996	86 779	94 592	103 258	109 384	130 946	143 478	141 888	157 640	170 903	183 006
Restaurantes y Hoteles	20 019	20 295	21 802	23 194	24 470	26 351	28 647	32 326	33 148	36 112	38 978	42 592
Servicios Gubernamentales	62 436	65 382	73 959	77 191	84 193	91 014	100 011	97 129	109 072	111 774	119 644	130 309
Otros Servicios	111 716	117 102	122 760	129 974	136 248	144 175	155 704	169 610	177 517	189 182	201 194	215 229
Valor Agregado Bruto	**517 591**	**538 915**	**563 199**	**602 995**	**688 786**	**665 285**	**722 302**	**770 598**	**790 515**	**880 391**	**942 625**	**1 007 231**

Fuente: Instituto Nacional de Estadística e Informática.
Con información disponible a julio de 2013

Tumbes: Valor Agregado Bruto
Valores a Precios Constantes de 1994
(Miles de nuevos soles)

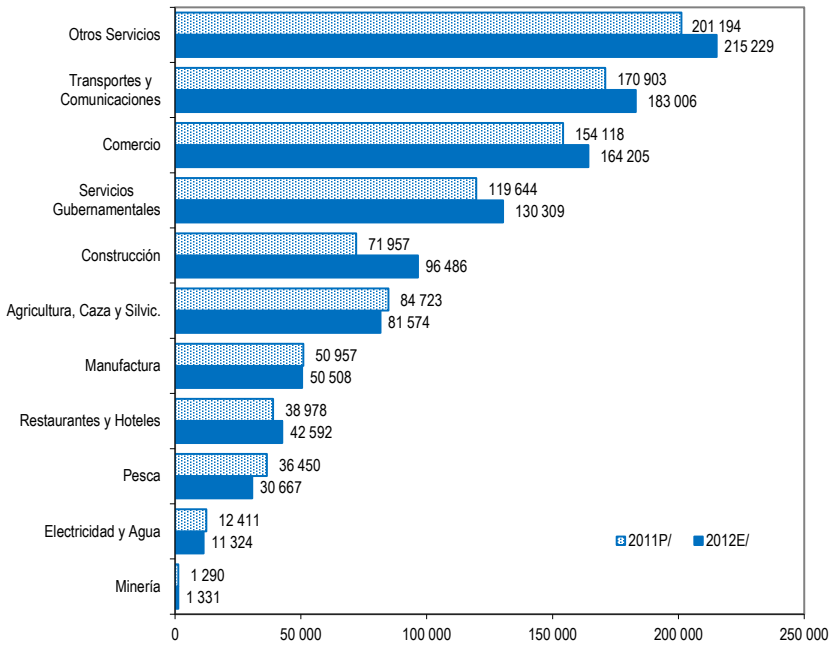

Fuente: Instituto Nacional de Estadística e Informática.

Cuadro Nº 282
Tumbes: Valor Agregado Bruto por Años, según Actividades Económicas
Valores a Precios Constantes de 1994
(Estructura porcentual)

Actividades	2001	2002	2003	2004	2005	2006	2007P/	2008P/	2009P/	2010P/	2011P/	2012E/
Agricultura, Caza y Silvic.	7,5	7,8	8,6	8,0	7,3	7,4	7,0	6,8	8,0	8,4	9,0	8,1
Pesca	8,7	9,2	7,5	9,8	15,8	7,5	5,8	5,3	3,6	3,9	3,9	3,0
Minería	0,1	0,1	0,1	0,1	0,1	0,1	0,1	0,1	0,1	0,1	0,1	0,1
Manufactura	6,2	5,9	5,9	5,5	5,1	5,5	5,7	5,7	5,3	5,5	5,4	5,0
Electricidad y Agua	1,5	1,4	1,5	1,5	1,6	1,7	1,5	1,6	1,4	1,5	1,3	1,1
Construcción	6,1	5,8	5,5	5,1	4,6	5,5	5,9	6,4	6,6	8,2	7,6	9,6
Comercio	17,2	17,0	16,7	16,1	14,9	16,5	16,5	16,7	16,5	16,2	16,3	16,3
Transportes y Comunicaciones	15,3	15,2	15,4	15,7	15,0	16,4	18,1	18,6	17,9	17,9	18,1	18,2
Restaurantes y Hoteles	3,9	3,8	3,9	3,8	3,6	4,0	4,0	4,2	4,2	4,1	4,1	4,2
Servicios Gubernamentales	12,1	12,1	13,1	12,8	12,2	13,7	13,8	12,6	13,8	12,7	12,7	12,9
Otros Servicios	21,6	21,7	21,8	21,6	19,8	21,7	21,6	22,0	22,5	21,5	21,3	21,4
Valor Agregado Bruto	**100,0**	**100,0**	**100,0**	**100,0**	**100,0**	**100,0**	**100,0**	**100,0**	**100,0**	**100,0**	**100,0**	**100,0**

Nota: Las diferencias a nivel de décimas que pudieran presentarse en la Estructura Porcentual se deben al redondeo de cifras.
Fuente: Instituto Nacional de Estadística e Informática.
Con información disponible a julio de 2013

Cuadro Nº 283
Tumbes: Valor Agregado Bruto por Años, según Actividades Económicas
Valores a Precios Constantes de 1994
(Variación porcentual del índice de volumen físico)

Actividades	2001	2002	2003	2004	2005	2006	2007P/	2008P/	2009P/	2010P/	2011P/	2012E/
Agricultura, Caza y Silvic.	...	9,1	14,6	-0,4	3,6	-1,0	2,1	3,3	21,0	17,1	14,4	-3,7
Pesca	...	9,8	-14,9	40,1	84,2	-54,0	-15,9	-3,5	-29,4	18,7	7,2	-15,9
Minería	...	7,4	8,0	5,6	6,2	8,6	13,9	8,2	5,3	15,2	2,5	3,2
Manufactura	...	-1,4	5,5	-1,2	7,5	2,7	12,4	7,6	-4,1	15,1	4,8	-0,9
Electricidad y Agua	...	-1,3	10,9	11,2	24,3	1,0	-4,9	9,5	-6,1	15,0	-3,9	-8,8
Construcción	...	-1,1	0,3	-1,5	3,0	14,5	17,5	16,2	5,3	38,2	-0,2	34,1
Comercio	...	3,1	2,4	3,6	5,7	6,9	8,3	8,1	1,3	9,6	7,9	6,5
Transportes y Comunicaciones	...	3,6	5,8	9,0	9,2	5,9	19,7	9,6	-1,1	11,1	8,4	7,1
Restaurantes y Hoteles	...	1,4	7,4	6,4	5,5	7,7	8,7	12,8	2,5	8,9	7,9	9,3
Servicios Gubernamentales	...	4,7	13,1	4,4	9,1	8,1	9,9	-2,9	12,3	2,5	7,0	8,9
Otros Servicios	...	4,8	4,8	5,9	4,8	5,8	8,0	8,9	4,7	6,6	6,3	7,0
Valor Agregado Bruto	**...**	**4,1**	**4,5**	**7,1**	**14,2**	**-3,4**	**8,6**	**6,7**	**2,6**	**11,4**	**7,1**	**6,9**

Fuente: Instituto Nacional de Estadística e Informática.
Con información disponible a julio de 2013

Cuadro Nº 284
Tumbes: Valor Agregado Bruto por Años, según Actividades Económicas
Valores a Precios Corrientes
(Miles de nuevos soles)

Actividades	2001	2002	2003	2004	2005	2006	2007P/	2008P/	2009P/	2010P/	2011P/	2012E/
Agricultura, Caza y Silvic.	59 243	50 259	67 035	98 649	76 934	77 661	125 847	127 563	157 196	170 187	221 328	219 066
Pesca	99 298	125 166	97 197	122 443	278 776	145 663	128 765	142 823	103 058	124 930	133 131	114 227
Minería	797	958	1 092	1 189	1 352	1 586	1 887	2 390	2 409	2 822	2 945	3 151
Manufactura	51 210	48 391	52 037	59 262	60 665	63 030	73 743	83 105	79 535	92 339	102 880	102 303
Electricidad y Agua	11 534	11 098	12 485	13 916	17 823	18 289	17 270	18 753	21 911	24 210	23 978	22 451
Construcción	53 822	53 816	56 090	59 526	63 151	75 440	88 499	108 052	114 703	162 321	165 650	226 911
Comercio	138 677	142 830	143 277	161 943	172 605	194 469	244 423	287 247	315 787	366 502	401 424	454 347
Transportes y Comunicaciones	125 617	130 578	145 620	163 306	179 603	197 584	250 868	286 213	290 684	330 542	369 842	448 271
Restaurantes y Hoteles	34 373	34 944	36 827	39 734	42 074	46 092	51 066	60 114	65 544	73 294	81 182	93 529
Servicios Gubernamentales	124 186	131 394	150 912	164 344	182 903	197 442	216 991	224 927	259 205	267 823	299 297	351 034
Otros Servicios	203 073	213 655	223 596	240 784	255 117	275 139	301 860	336 866	367 112	403 263	437 796	486 686
Valor Agregado Bruto	**901 830**	**943 089**	**986 168**	**1 125 096**	**1 331 003**	**1 292 395**	**1 501 219**	**1 678 053**	**1 777 144**	**2 018 233**	**2 239 453**	**2 521 976**

Fuente: Instituto Nacional de Estadística e Informática.
Con información disponible a julio de 2013

Cuadro Nº 285
Tumbes: Valor Agregado Bruto por Años, según Actividades Económicas
Valores a Precios Corrientes
(Estructura porcentual)

Actividades	2001	2002	2003	2004	2005	2006	2007P/	2008P/	2009P/	2010P/	2011P/	2012E/
Agricultura, Caza y Silvic.	6,6	5,3	6,8	8,8	5,8	6,0	8,4	7,6	8,8	8,4	9,9	8,7
Pesca	11,0	13,3	9,9	10,9	20,9	11,3	8,6	8,5	5,8	6,2	5,9	4,5
Minería	0,1	0,1	0,1	0,1	0,1	0,1	0,1	0,1	0,1	0,1	0,1	0,1
Manufactura	5,7	5,1	5,3	5,3	4,6	4,9	4,9	5,0	4,5	4,6	4,6	4,1
Electricidad y Agua	1,3	1,2	1,3	1,2	1,3	1,4	1,2	1,1	1,2	1,2	1,1	0,9
Construcción	6,0	5,7	5,7	5,3	4,7	5,8	5,9	6,4	6,5	8,0	7,4	9,0
Comercio	15,4	15,1	14,5	14,4	13,0	15,0	16,3	17,1	17,8	18,2	17,9	18,0
Transportes y Comunicaciones	13,9	13,8	14,8	14,5	13,5	15,3	16,7	17,1	16,4	16,4	16,5	17,8
Restaurantes y Hoteles	3,8	3,7	3,7	3,5	3,2	3,6	3,4	3,6	3,7	3,6	3,6	3,7
Servicios Gubernamentales	13,8	13,9	15,3	14,6	13,7	15,3	14,5	13,4	14,6	13,3	13,4	13,9
Otros Servicios	22,5	22,7	22,7	21,4	19,2	21,3	20,1	20,1	20,7	20,0	19,5	19,3
Valor Agregado Bruto	**100,0**	**100,0**	**100,0**	**100,0**	**100,0**	**100,0**	**100,0**	**100,0**	**100,0**	**100,0**	**100,0**	**100,0**

Nota: Las diferencias a nivel de décimas que pudieran presentarse en la Estructura Porcentual se deben al redondeo de cifras.
Fuente: Instituto Nacional de Estadística e Informática.
Con información disponible a julio de 2013

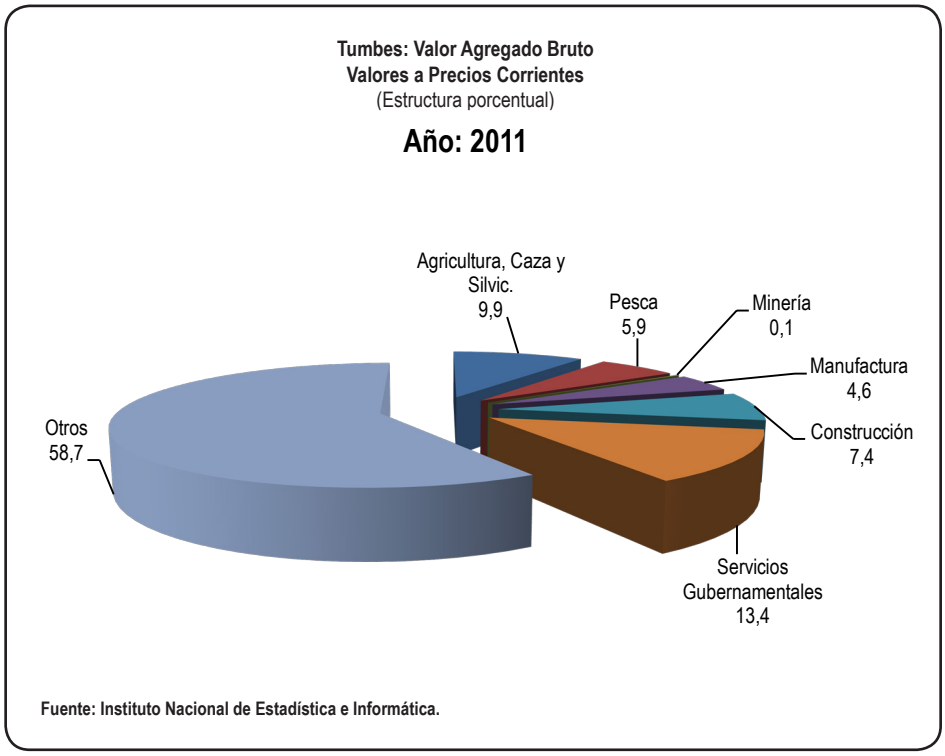

Tumbes: Valor Agregado Bruto
Valores a Precios Corrientes
(Estructura porcentual)

Año: 2012

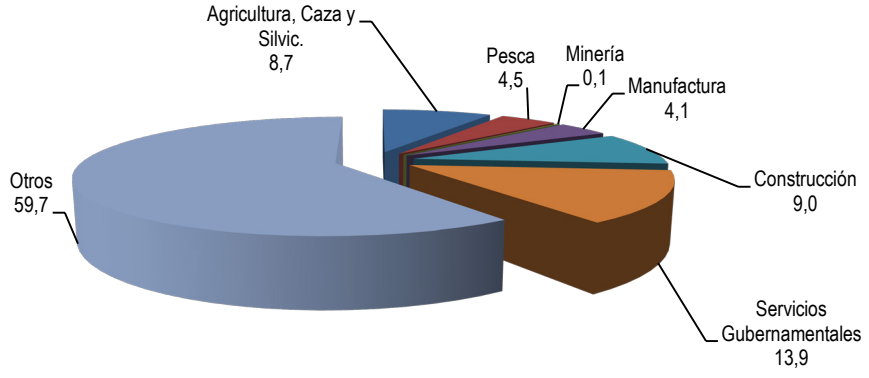

Fuente: Instituto Nacional de Estadística e Informática.

Cuadro Nº 286
Tumbes: Valor Agregado Bruto por Años, según Actividades Económicas
Valores a Precios Corrientes
(Variación porcentual del índice de precios)

Actividades	2001	2002	2003	2004	2005	2006	2007P/	2008P/	2009P/	2010P/	2011P/	2012E/
Agricultura, Caza y Silvic.	...	-22,2	16,4	47,7	-24,7	2,0	58,6	-1,9	1,8	-7,5	13,7	2,8
Pesca	...	14,8	-8,8	-10,1	23,6	13,5	5,1	14,9	2,2	2,1	-0,6	2,0
Minería	...	11,9	5,6	3,1	7,1	8,0	4,5	17,0	-4,3	1,7	1,9	3,7
Manufactura	...	-4,2	1,9	15,2	-4,8	1,2	4,1	4,7	-0,2	0,9	6,3	0,3
Electricidad y Agua	...	-2,5	1,4	0,2	3,1	1,6	-0,7	-0,8	24,5	-3,9	3,0	2,6
Construcción	...	1,1	3,9	7,7	3,0	4,3	-0,2	5,1	0,9	2,4	2,2	2,2
Comercio	...	-0,1	-2,1	9,1	0,8	5,4	16,1	8,7	8,6	5,9	1,5	6,2
Transportes y Comunicaciones	...	0,3	5,4	2,9	0,7	3,9	6,1	4,1	2,7	2,3	3,2	13,2
Restaurantes y Hoteles	...	0,3	-1,9	1,4	0,4	1,7	1,9	4,3	6,3	2,6	2,6	5,4
Servicios Gubernamentales	...	1,0	1,5	4,3	2,0	-0,1	0,0	6,7	2,6	0,8	4,4	7,7
Otros Servicios	...	0,4	-0,2	1,7	1,1	1,9	1,6	2,4	4,1	3,1	2,1	3,9
Valor Agregado Bruto	**...**	**0,4**	**0,1**	**6,6**	**3,6**	**0,5**	**7,0**	**4,8**	**3,2**	**2,0**	**3,6**	**5,4**

Fuente: Instituto Nacional de Estadística e Informática.
Con información disponible a julio de 2013

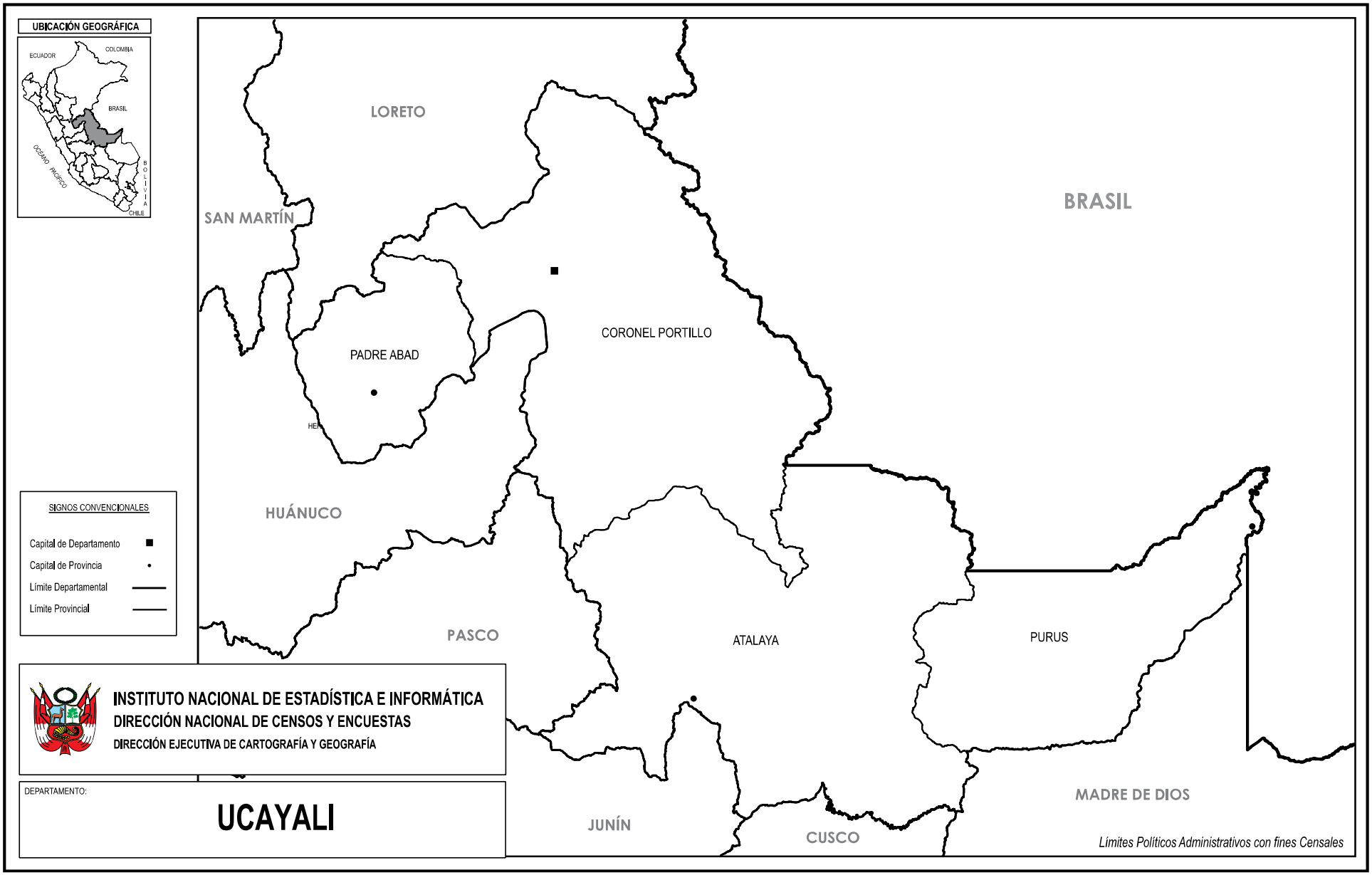
UBICACIÓN GEOGRÁFICA
ECUADOR
COLOMBIA
BRASIL
OCÉANO PACÍFICO
BOLIVIA
CHILE
LORETO
SAN MARTÍN
BRASIL
CORONEL PORTILLO
PADRE ABAD
HUÁNUCO
PASCO
ATALAYA
PURUS
MADRE DE DIOS
JUNÍN
CUSCO
SIGNOS CONVENCIONALES
Capital de Departamento
Capital de Provincia
Límite Departamental
Límite Provincial
INSTITUTO NACIONAL DE ESTADÍSTICA E INFORMÁTICA
DIRECCIÓN NACIONAL DE CENSOS Y ENCUESTAS
DIRECCIÓN EJECUTIVA DE CARTOGRAFÍA Y GEOGRAFÍA
DEPARTAMENTO:
UCAYALI
Límites Políticos Administrativos con fines Censales

Cuadro Nº 287
Ucayali: Valor Agregado Bruto por Años, según Actividades Económicas
Valores a Precios Constantes de 1994
(Miles de nuevos soles)

Actividades	2001	2002	2003	2004	2005	2006	2007P/	2008P/	2009P/	2010P/	2011P/	2012E/
Agricultura, Caza y Silvic.	255 261	249 788	244 566	256 695	274 362	297 987	317 087	346 997	364 967	362 757	301 820	383 697
Pesca	11 066	8 937	8 698	9 178	11 967	11 639	12 750	9 662	10 584	8 475	10 676	9 949
Minería	31 498	34 834	35 398	38 754	43 084	40 923	39 434	38 031	37 058	33 254	27 874	37 848
Manufactura	181 804	199 450	200 602	229 530	239 809	268 808	257 780	261 094	237 612	258 454	263 038	261 734
Electricidad y Agua	42 926	60 514	65 964	89 146	97 983	89 065	87 616	95 371	81 485	64 741	48 843	92 468
Construcción	45 743	44 184	54 516	59 563	67 997	75 504	80 467	74 136	101 093	137 366	128 212	140 103
Comercio	231 829	236 171	243 732	248 292	261 935	281 826	300 834	323 627	332 620	358 346	387 638	413 286
Transportes y Comunicaciones	94 216	99 114	104 052	110 887	121 249	126 343	139 352	151 797	150 380	166 426	180 831	192 613
Restaurantes y Hoteles	70 616	72 096	77 146	81 155	85 785	90 801	98 746	111 329	114 125	120 435	132 782	147 713
Servicios Gubernamentales	96 243	110 195	118 418	131 670	141 971	154 277	158 033	163 980	179 923	181 013	194 163	202 717
Otros Servicios	160 654	166 619	175 364	185 020	193 544	203 014	216 538	232 208	251 004	266 879	285 149	306 284
Valor Agregado Bruto	**1 221 856**	**1 281 902**	**1 328 456**	**1 439 890**	**1 539 686**	**1 640 187**	**1 708 637**	**1 808 232**	**1 860 851**	**1 958 146**	**1 961 026**	**2 188 412**

Fuente: Instituto Nacional de Estadística e Informática.
Con información disponible a julio de 2013

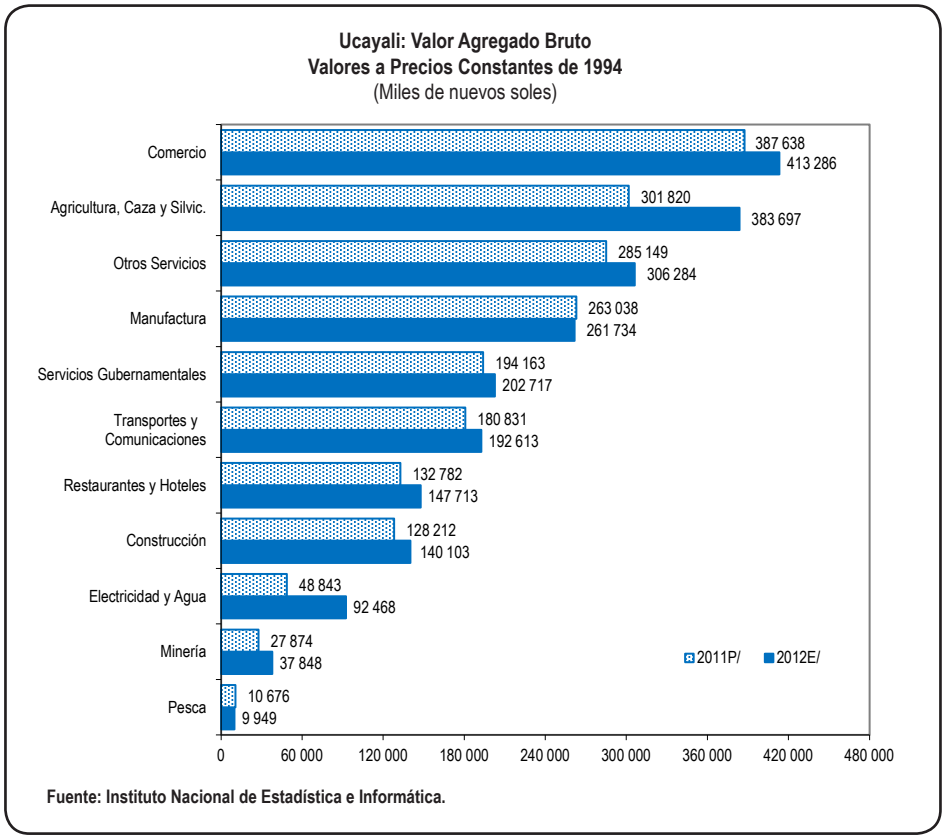

Cuadro Nº 288
Ucayali: Valor Agregado Bruto por Años, según Actividades Económicas
Valores a Precios Constantes de 1994
(Estructura porcentual)

Actividades	2001	2002	2003	2004	2005	2006	2007P/	2008P/	2009P/	2010P/	2011P/	2012E/
Agricultura, Caza y Silvic.	20,9	19,5	18,4	17,8	17,8	18,2	18,6	19,2	19,6	18,5	15,4	17,5
Pesca	0,9	0,7	0,7	0,6	0,8	0,7	0,7	0,5	0,6	0,4	0,5	0,5
Minería	2,6	2,7	2,7	2,7	2,8	2,5	2,3	2,1	2,0	1,7	1,4	1,7
Manufactura	14,9	15,6	15,1	15,9	15,6	16,4	15,1	14,4	12,8	13,2	13,4	12,0
Electricidad y Agua	3,5	4,7	5,0	6,2	6,4	5,4	5,1	5,3	4,4	3,3	2,5	4,2
Construcción	3,7	3,4	4,1	4,1	4,4	4,6	4,7	4,1	5,4	7,0	6,5	6,4
Comercio	19,0	18,4	18,3	17,2	17,0	17,2	17,6	17,9	17,9	18,3	19,8	18,9
Transportes y Comunicaciones	7,7	7,7	7,8	7,7	7,9	7,7	8,2	8,4	8,1	8,5	9,2	8,8
Restaurantes y Hoteles	5,8	5,6	5,8	5,6	5,6	5,5	5,8	6,2	6,1	6,2	6,8	6,7
Servicios Gubernamentales	7,9	8,6	8,9	9,1	9,2	9,4	9,2	9,1	9,7	9,2	9,9	9,3
Otros Servicios	13,1	13,0	13,2	12,8	12,6	12,4	12,7	12,8	13,5	13,6	14,5	14,0
Valor Agregado Bruto	**100,0**	**100,0**	**100,0**	**100,0**	**100,0**	**100,0**	**100,0**	**100,0**	**100,0**	**100,0**	**100,0**	**100,0**

Nota: Las diferencias a nivel de décimas que pudieran presentarse en la Estructura Porcentual se deben al redondeo de cifras.
Fuente: Instituto Nacional de Estadística e Informática.
Con información disponible a julio de 2013

Cuadro Nº 289
Ucayali: Valor Agregado Bruto por Años, según Actividades Económicas
Valores a Precios Constantes de 1994
(Variación porcentual del índice de volumen físico)

Actividades	2001	2002	2003	2004	2005	2006	2007P/	2008P/	2009P/	2010P/	2011P/	2012E/
Agricultura, Caza y Silvic.	...	-2,1	-2,1	5,0	6,9	8,6	6,4	9,4	5,2	-0,6	-16,8	27,1
Pesca	...	-19,2	-2,7	5,5	30,4	-2,7	9,5	-24,2	9,5	-19,9	26,0	-6,8
Minería	...	10,6	1,6	9,5	11,2	-5,0	-3,6	-3,6	-2,6	-10,3	-16,2	35,8
Manufactura	...	9,7	0,6	14,4	4,5	12,1	-4,1	1,3	-9,0	8,8	1,8	-0,5
Electricidad y Agua	...	41,0	9,0	35,1	9,9	-9,1	-1,6	8,9	-14,6	-20,5	-24,6	89,3
Construcción	...	-3,4	23,4	9,3	14,2	11,0	6,6	-7,9	36,4	35,9	-6,7	9,3
Comercio	...	1,9	3,2	1,9	5,5	7,6	6,7	7,6	2,8	7,7	8,2	6,6
Transportes y Comunicaciones	...	5,2	5,0	6,6	9,3	4,2	10,3	8,9	-0,9	10,7	8,7	6,5
Restaurantes y Hoteles	...	2,1	7,0	5,2	5,7	5,8	8,7	12,7	2,5	5,5	10,3	11,2
Servicios Gubernamentales	...	14,5	7,5	11,2	7,8	8,7	2,4	3,8	9,7	0,6	7,3	4,4
Otros Servicios	...	3,7	5,2	5,5	4,6	4,9	6,7	7,2	8,1	6,3	6,8	7,4
Valor Agregado Bruto	**...**	**4,9**	**3,6**	**8,4**	**6,9**	**6,5**	**4,2**	**5,8**	**2,9**	**5,2**	**0,1**	**11,6**

Fuente: Instituto Nacional de Estadística e Informática.
Con información disponible a julio de 2013

Cuadro Nº 290
Ucayali: Valor Agregado Bruto por Años, según Actividades Económicas
Valores a Precios Corrientes
(Miles de nuevos soles)

Actividades	2001	2002	2003	2004	2005	2006	2007P/	2008P/	2009P/	2010P/	2011P/	2012E/
Agricultura, Caza y Silvic.	191 338	192 270	194 008	201 779	216 184	263 556	306 309	342 007	370 160	375 901	352 468	540 092
Pesca	22 743	20 387	18 285	17 333	26 520	25 858	28 777	24 373	27 118	21 924	29 306	27 582
Minería	76 946	96 057	123 965	173 019	207 398	206 921	194 937	263 353	197 639	212 585	234 621	234 816
Manufactura	276 115	275 960	283 940	336 083	366 971	432 696	448 373	495 170	427 543	494 248	532 522	547 185
Electricidad y Agua	77 556	105 122	116 096	157 678	179 894	160 174	147 897	163 402	148 541	113 573	90 685	181 148
Construcción	81 530	80 258	99 911	114 967	134 124	156 101	177 355	179 631	244 854	344 105	333 031	370 089
Comercio	342 588	350 779	368 389	418 137	443 102	495 083	586 489	693 656	755 249	845 419	942 105	1 048 157
Transportes y Comunicaciones	143 097	150 679	168 316	183 721	202 814	219 365	255 646	291 767	291 119	323 969	369 638	399 406
Restaurantes y Hoteles	116 595	120 236	128 939	138 099	146 328	157 902	174 697	205 288	223 324	243 387	275 609	319 833
Servicios Gubernamentales	184 365	215 593	231 073	258 822	283 267	311 823	325 222	361 525	408 992	414 322	461 680	511 617
Otros Servicios	266 070	283 341	306 046	328 106	349 064	382 833	416 910	460 049	514 656	562 683	612 653	668 217
Valor Agregado Bruto	**1 778 943**	**1 890 682**	**2 038 968**	**2 327 744**	**2 555 666**	**2 812 312**	**3 062 612**	**3 480 221**	**3 609 195**	**3 952 116**	**4 234 318**	**4 848 142**

Fuente: Instituto Nacional de Estadística e Informática.
Con información disponible a julio de 2013

Cuadro Nº 291
Ucayali: Valor Agregado Bruto por Años, según Actividades Económicas
Valores a Precios Corrientes
(Estructura porcentual)

Actividades	2001	2002	2003	2004	2005	2006	2007P/	2008P/	2009P/	2010P/	2011P/	2012E/
Agricultura, Caza y Silvic.	10,8	10,2	9,5	8,7	8,5	9,4	10,0	9,8	10,3	9,5	8,3	11,1
Pesca	1,3	1,1	0,9	0,7	1,0	0,9	0,9	0,7	0,8	0,6	0,7	0,6
Minería	4,3	5,1	6,1	7,4	8,1	7,4	6,4	7,6	5,5	5,4	5,5	4,8
Manufactura	15,5	14,6	13,9	14,4	14,4	15,4	14,6	14,2	11,8	12,5	12,6	11,3
Electricidad y Agua	4,4	5,6	5,7	6,8	7,0	5,7	4,8	4,7	4,1	2,9	2,1	3,7
Construcción	4,6	4,2	4,9	4,9	5,2	5,6	5,8	5,2	6,8	8,7	7,9	7,6
Comercio	19,3	18,6	18,1	18,0	17,3	17,6	19,1	19,9	20,9	21,4	22,2	21,6
Transportes y Comunicaciones	8,0	8,0	8,3	7,9	7,9	7,8	8,3	8,4	8,1	8,2	8,7	8,2
Restaurantes y Hoteles	6,6	6,4	6,3	5,9	5,7	5,6	5,7	5,9	6,2	6,2	6,5	6,6
Servicios Gubernamentales	10,4	11,4	11,3	11,1	11,1	11,1	10,6	10,4	11,3	10,5	10,9	10,6
Otros Servicios	15,0	15,0	15,0	14,1	13,7	13,6	13,6	13,2	14,3	14,2	14,5	13,8
Valor Agregado Bruto	**100,0**	**100,0**	**100,0**	**100,0**	**100,0**	**100,0**	**100,0**	**100,0**	**100,0**	**100,0**	**100,0**	**100,0**

Nota: Las diferencias a nivel de décimas que pudieran presentarse en la Estructura Porcentual se deben al redondeo de cifras.
Fuente: Instituto Nacional de Estadística e Informática.
Con información disponible a julio de 2013

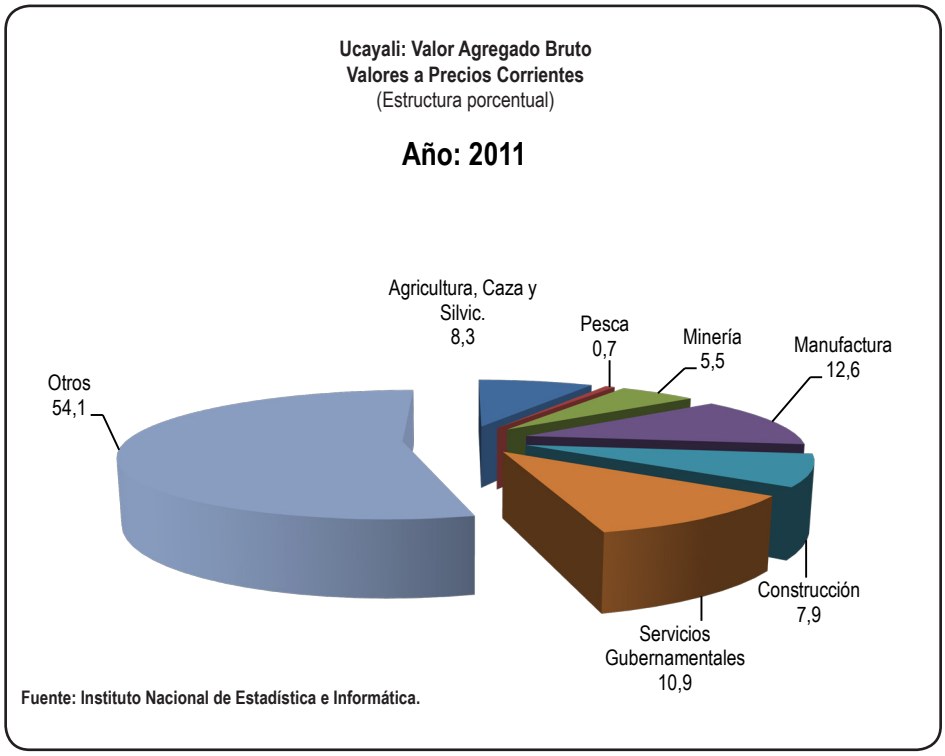

Ucayali: Valor Agregado Bruto
Valores a Precios Corrientes
(Estructura porcentual)

Año: 2012

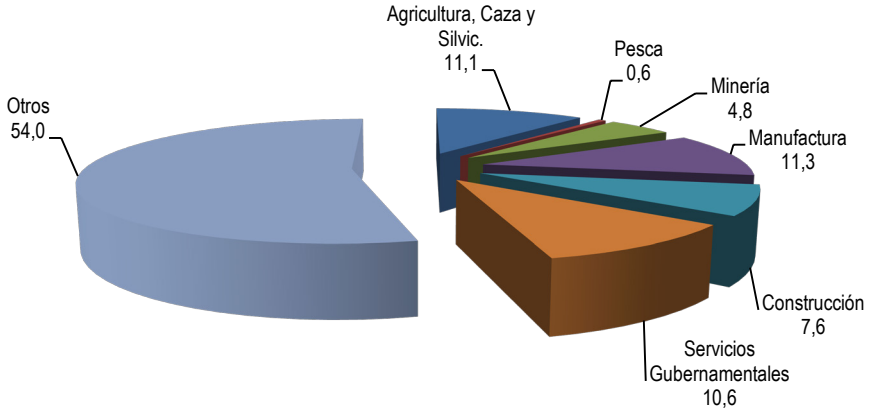

Fuente: Instituto Nacional de Estadística e Informática.

Cuadro Nº 292
Ucayali: Valor Agregado Bruto por Años, según Actividades Económicas
Valores a Precios Corrientes
(Variación porcentual del índice de precios)

Actividades	2001	2002	2003	2004	2005	2006	2007P/	2008P/	2009P/	2010P/	2011P/	2012E/
Agricultura, Caza y Silvic.	...	2,7	3,1	-0,9	0,2	12,2	9,2	2,0	2,9	2,2	12,7	20,5
Pesca	...	11,0	-7,8	-10,2	17,3	0,3	1,6	11,8	1,6	1,0	6,1	1,0
Minería	...	12,9	27,0	27,5	7,8	5,0	-2,2	40,1	-23,0	19,9	31,7	-26,3
Manufactura	...	-8,9	2,3	3,4	4,5	5,2	8,1	9,0	-5,1	6,3	5,9	3,3
Electricidad y Agua	...	-3,9	1,3	0,5	3,8	-2,0	-6,1	1,5	6,4	-3,8	5,8	5,5
Construcción	...	1,9	0,9	5,3	2,2	4,8	6,6	9,9	0,0	3,4	3,7	1,7
Comercio	...	0,5	1,8	11,4	0,5	3,8	11,0	9,9	5,9	3,9	3,0	4,4
Transportes y Comunicaciones	...	0,1	6,4	2,4	1,0	3,8	5,7	4,8	0,7	0,6	5,0	1,4
Restaurantes y Hoteles	...	1,0	0,2	1,8	0,2	1,9	1,7	4,2	6,1	3,3	2,7	4,3
Servicios Gubernamentales	...	2,1	-0,3	0,7	1,5	1,3	1,8	7,1	3,1	0,7	3,9	6,1
Otros Servicios	...	2,7	2,6	1,6	1,7	4,6	2,1	2,9	3,5	2,8	1,9	1,5
Valor Agregado Bruto	**...**	**1,3**	**4,1**	**5,3**	**2,7**	**3,3**	**4,5**	**7,4**	**0,8**	**4,1**	**7,0**	**2,6**

Fuente: Instituto Nacional de Estadística e Informática.
Con información disponible a julio de 2013

III. Anexos Estadísticos

III. ANEXO ESTADÍSTICO

Cuadro Nº 1
POBLACIÓN INTERCENSAL, SEGÚN DEPARTAMENTO, 1940 - 2007

Departamento	Población Total 1/						
	1940	1961	1972	1981	1993	2005	2007
Total	**7 023 111**	**10 420 357**	**14 121 564**	**17 762 231**	**22 639 443**	**27 219 264**	**28 220 764**
Amazonas	89 560	129 003	212 959	268 121	354 171	406 904	456 029
Ancash 2/	469 060	609 330	761 441	862 380	983 546	1 086 604	1 164 450
Apurímac	280 213	303 648	321 104	342 964	396 098	437 128	491 349
Arequipa	270 996	407 163	561 338	738 482	939 062	1 172 959	1 147 602
Ayacucho	414 208	430 289	479 445	523 821	512 438	650 817	588 641
Cajamarca 2/	555 197	770 165	940 004	1 063 474	1 297 835	1 412 262	1 560 511
Cusco	565 458	648 168	751 460	874 463	1 066 495	1 208 821	1 260 727
Huancavelica	265 557	315 730	346 892	361 548	400 376	463 250	473 879
Huánuco	271 764	349 049	426 628	498 532	678 041	761 216	851 970
Ica	144 547	261 126	373 338	446 902	578 766	695 489	728 540
Junín 4/	381 343	546 662	720 457	896 962	1 092 993	1 182 649	1 296 926
La Libertad	416 715	625 539	825 380	1 011 631	1 287 383	1 596 930	1 588 177
Lambayeque	199 660	353 657	533 266	708 820	950 842	1 122 421	1 156 770
Lima 3/	933 609	2 312 855	3 927 015	5 447 345	7 126 522	8 994 431	9 072 204
Loreto 2/	294 317	321 117	409 772	516 371	736 161	915 138	952 276
Madre de Dios	25 212	25 269	25 154	35 788	69 854	101 644	109 988
Moquegua	35 709	53 260	78 012	103 283	130 192	164 105	169 946
Pasco 2/	120 192	152 747	183 954	229 701	239 191	274 568	288 203
Piura	431 487	692 414	888 006	1 155 682	1 409 262	1 679 899	1 727 574
Puno	646 385	727 309	813 172	910 377	1 103 689	1 290 052	1 323 956
San Martín	120 913	170 456	233 865	331 692	572 352	695 106	795 785
Tacna	37 512	67 800	99 524	147 693	223 768	286 810	324 055
Tumbes	26 473	57 378	79 348	108 064	158 582	201 336	219 220
Ucayali 2/	27 024	90 223	130 030	178 135	331 824	418 725	471 986

1/ Es la constituida por la población nominalmente censada más la población omitida en el empadronamiento.
2/ Reconstruidos de acuerdo a la División Político Administrativa de 1993.
3/ Incluye a la Provincia Constitucional del Callao.
4/ Debido a problemas de demarcación territorial, fue imposible ejecutar el Censo 2005 en los distritos de Pangoa y Mazamari de la provincia de Satipo, departamento de Junín.
Fuente: Instituto Nacional de Estadística e Informática.

Cuadro Nº 1
POBLACIÓN INTERCENSAL, SEGÚN DEPARTAMENTO, 1940 - 2007
(Estructura porcentual)

Departamento	Población Total 1/						
	1940	1961	1972	1981	1993	2005	2007
Total	**100,0**	**100,0**	**100,0**	**100,0**	**100,0**	**100,0**	**100,0**
Amazonas	1,3	1,2	1,5	1,5	1,6	1,5	1,6
Ancash 2/	6,7	5,8	5,4	4,9	4,3	4,0	4,1
Apurímac	4,0	2,9	2,3	1,9	1,7	1,6	1,7
Arequipa	3,9	3,9	4,0	4,2	4,1	4,3	4,1
Ayacucho	5,9	4,1	3,4	2,9	2,3	2,4	2,1
Cajamarca 2/	7,9	7,4	6,7	6,0	5,7	5,2	5,5
Cusco	8,1	6,2	5,3	4,9	4,7	4,4	4,5
Huancavelica	3,8	3,0	2,5	2,0	1,8	1,7	1,7
Huánuco	3,9	3,3	3,0	2,8	3,0	2,8	3,0
Ica	2,1	2,5	2,6	2,5	2,6	2,6	2,6
Junín 4/	5,4	5,2	5,1	5,0	4,8	4,3	4,6
La Libertad	5,9	6,0	5,8	5,7	5,7	5,9	5,6
Lambayeque	2,8	3,4	3,8	4,0	4,2	4,1	4,1
Lima 3/	13,2	22,4	27,6	30,8	31,4	33,0	32,2
Loreto 2/	4,2	3,1	2,9	2,9	3,3	3,4	3,4
Madre de Dios	0,4	0,2	0,2	0,2	0,3	0,4	0,4
Moquegua	0,5	0,5	0,6	0,6	0,6	0,6	0,6
Pasco 2/	1,7	1,5	1,3	1,3	1,1	1,0	1,0
Piura	6,1	6,6	6,3	6,5	6,2	6,2	6,1
Puno	9,2	7,0	5,8	5,1	4,9	4,7	4,7
San Martín	1,7	1,6	1,7	1,9	2,5	2,6	2,8
Tacna	0,5	0,7	0,7	0,8	1,0	1,1	1,1
Tumbes	0,4	0,6	0,6	0,6	0,7	0,7	0,8
Ucayali 2/	0,4	0,9	0,9	1,0	1,5	1,5	1,7

1/ Es la constituida por la población nominalmente censada más la población omitida en el empadronamiento.
2/ Reconstruidos de acuerdo a la División Político Administrativa de 1993.
3/ Incluye a la Provincia Constitucional del Callao.
4/ Debido a problemas de demarcación territorial, fue imposible ejecutar el Censo 2005 en los distritos de Pangoa y Mazamari de la provincia de Satipo, departamento de Junín.
Fuente: Instituto Nacional de Estadística e Informática.

Cuadro Nº 3
VOLUMEN DE PRODUCCIÓN DE LOS PRINCIPALES PRODUCTOS AGRÍCOLAS, 2001
(Toneladas métricas)

Departamento	Achiote	Ajo	Alfalfa	Algodón rama	Arroz cáscara	Arveja grano seco	Arveja grano verde	Cacao	Café	Camote
Total	**4 877**	**63 904**	**5 476 826**	**134 058**	**2 028 719**	**38 375**	**83 560**	**23 653**	**159 936**	**253 965**
Amazonas	27	622	553	-	159 566	307	2 071	2 384	21 671	187
Ancash	-	279	160 931	13 294	29 550	756	2 235	-	-	29 716
Apurímac	-	746	34 917	-	-	1 134	1 311	-	-	323
Arequipa	-	30 369	2 672 836	5 443	164 688	58	1 760	-	-	6 026
Ayacucho	81	2 413	205 040	17	1 392	1 893	1 764	5 393	3 547	939
Cajamarca	63	11 610	170 279	-	121 925	13 783	15 058	661	27 546	4 990
Cusco	3 176	86	17 724	-	4 624	1 755	959	8 338	26 064	240
Huánuco	-	709	4 737	629	12 901	1 770	3 560	2 001	1 996	3 021
Huancavelica	-	940	290 541	-	-	4 740	18 949	-	11	-
Ica	-	257	113 655	61 861	-	-	228	-	-	3 650
Junín	164	1 241	59 067	-	1 848	2 806	24 022	2 237	43 271	-
La Libertad	-	4 280	175 747	79	280 491	7 152	2 434	43	285	11 128
Lambayeque	-	11	61 512	13	474 396	470	1 030	9	620	21 111
Lima 1/	-	7 802	505 195	25 125	-	-	6 506	-	-	168 231
Loreto	-	-	-	-	99 062	-	-	41	26	-
Madre de Dios	7	-	-	-	6 538	-	-	30	23	501
Moquegua	-	412	522 869	-	-	-	-	-	-	59
Pasco	1 333	-	1 238	215	2 817	113	787	148	5 475	-
Piura	-	141	4 251	23 730	259 897	1 414	-	126	1 891	1 222
Puno	19	-	99 507	-	467	224	73	65	6 049	543
San Martín	-	-	-	2 794	306 996	-	-	1 814	20 844	-
Tacna	-	1 986	376 227	15	-	-	813	-	-	754
Tumbes	-	-	-	-	82 893	-	-	37	-	117
Ucayali	7	-	-	843	18 668	-	-	326	617	1 207

Departamento	Caña de azúcar	Cañihua	Cebada grano	Cebolla	Coco	Espárrago	Frijol grano seco	Haba grano seco	Haba grano verde	Kiwicha	Limón
Total	**7 385 947**	**3 824**	**177 418**	**415 443**	**20 798**	**184 601**	**61 001**	**45 050**	**63 773**	**3 395**	**194 509**
Amazonas	-	-	1 032	152	190	-	5 976	599	954	-	5 096
Ancash	671 558	-	13 966	9 137	-	4 171	1 317	1 485	868	271	436
Apurímac	-	-	9 371	976	-	-	4 912	2 057	2 068	146	170
Arequipa	95 663	10	2 514	263 048	-	-	8 163	617	3 559	1 862	81
Ayacucho	-	-	11 137	5 204	58	-	1 307	2 870	1 741	429	414
Cajamarca	-	-	13 077	255	39	-	9 745	2 646	326	19	664
Cusco	-	228	15 155	5 952	-	-	1 798	8 902	2 957	526	402
Huánuco	-	-	8 675	2 214	34	-	3 224	2 983	2 527	3	560
Huancavelica	-	-	21 686	489	-	-	888	6 701	9 854	95	125
Ica	-	-	77	19 867	-	75 960	673	85	-	-	470
Junín	-	-	25 063	39 154	285	-	2 475	3 956	26 325	-	1 436
La Libertad	3 064 728	-	32 508	12 990	-	87 373	4 870	4 800	1 809	44	1 585
Lambayeque	2 001 106	-	301	3 011	71	982	1 075	149	-	-	42 884
Lima 1/	1 552 892	-	1 693	29 959	-	14 932	2 107	584	4 410	-	119
Loreto	-	-	-	237	4 409	-	3 725	-	-	-	5 981
Madre de Dios	-	-	-	-	199	-	581	-	-	-	299
Moquegua	-	-	353	434	-	-	162	124	1 457	-	127
Pasco	-	-	244	21	-	-	580	454	362	-	120
Piura	-	-	819	2 648	2 476	1 183	2 223	112	-	-	121 953
Puno	-	3 586	19 723	7 133	-	-	44	5 926	2 938	-	242
San Martín	-	-	-	-	9 176	-	2 940	-	-	-	3 637
Tacna	-	-	24	12 562	-	-	42	-	1 618	-	-
Tumbes	-	-	-	-	81	-	3	-	-	-	1 354
Ucayali	-	-	-	-	3 780	-	2 171	-	-	-	6 354

Continúa...

Cuadro Nº 3
VOLUMEN DE PRODUCCIÓN DE LOS PRINCIPALES PRODUCTOS AGRÍCOLAS, 2001
(Toneladas métricas)

Departamento	Maíz amarillo duro	Maíz amiláceo	Maíz choclo	Mandarina	Mango	Manzana	Marigold	Mashua	Naranja
Total	**1 062 540**	**253 331**	**363 139**	**129 489**	**144 915**	**138 030**	**119 608**	**35 467**	**278 537**
Amazonas	16 756	10 165	12 997	-	473	26	-	173	4 887
Ancash	94 578	13 268	57 572	-	4 656	3 725	50 339	-	3 823
Apurímac	1 473	30 739	2 612	-	109	580	-	3 879	286
Arequipa	1 094	13 899	8 825	-	123	2 449	1 049	33	234
Ayacucho	2 210	13 704	5 767	204	223	165	-	5 436	3 322
Cajamarca	52 312	37 886	44 814	-	1 846	213	-	-	5 662
Cusco	10 506	37 864	17 838	524	1 244	313	-	6 179	9 502
Huánuco	23 746	15 335	3 691	408	261	4	-	1 713	9 235
Huancavelica	365	20 048	1 534	-	110	176	-	3 853	248
Ica	69 370	1 172	9 657	18 161	5 750	5 335	157	-	7 513
Junín	9 112	16 045	85 826	37 281	860	154	-	9 550	115 866
La Libertad	185 896	16 038	8 108	451	4 572	6 773	30 251	-	4 578
Lambayeque	110 490	1 936	25 593	15	9 501	-	-	-	2 874
Lima 1/	223 515	2 340	36 958	62 780	11 150	117 066	25 077	20	57 226
Loreto	54 923	-	36 120	2 043	1 240	-	-	-	1 389
Madre de Dios	4 363	-	330	259	253	-	-	-	767
Moquegua	197	1 102	914	21	83	572	-	-	96
Pasco	1 920	1 692	447	1 420	165	-	-	-	3 130
Piura	53 597	11 909	40	-	94 297	-	12 735	-	2 336
Puno	4 634	3 688	106	2 151	-	-	-	4 631	24 913
San Martín	115 796	-	-	1 123	3 666	-	-	-	14 135
Tacna	3 034	4 501	2 474	-	-	479	-	-	-
Tumbes	2 193	-	567	-	213	-	-	-	116
Ucayali	20 460	-	349	2 648	4 120	-	-	-	6 399

Departamento	Oca	Aceituna	Olluco	Pallar grano seco	Palma aceitera	Palta	Papa	Papaya	Pecana	Piña
Total	**119 632**	**32 442**	**143 877**	**6 206**	**175 821**	**93 426**	**2 680 057**	**158 814**	**1 313**	**149 270**
Amazonas	368	-	2 484		-	530	48 994	909	-	6 581
Ancash	5 207	-	7 020	104	-	2 787	99 886	277	-	-
Apurímac	4 431	-	8 705	10	-	358	132 108	443	-	-
Arequipa	318	13 588	451	50	-	2 409	130 312	40	-	-
Ayacucho	5 837	-	7 073	43	-	1 368	130 055	727	-	2 035
Cajamarca	19 090	-	20 585	-	-	1 827	229 694	4 805	-	1 901
Cusco	13 105	-	21 941	-	-	1 287	166 217	6 214	-	5 566
Huánuco	5 397	-	20 397	-	-	1 769	340 753	68 815	-	2 717
Huancavelica	3 223	-	8 786	139	-	348	135 004	198	-	-
Ica	38	599	18	4 948	-	3 267	61 488	6	1 141	-
Junín	8 866	-	20 134	-	-	26 758	324 038	22 034	-	55 413
La Libertad	19 023	185	14 462	213	-	12 757	311 862	8 199	-	25 074
Lambayeque	268	-	357	613	-	534	3 238	58	-	-
Lima 1/	1 220	269	896	62	-	29 143	119 133	154	172	-
Loreto	-	-	-	-	145	720	-	5 365	-	23 882
Madre de Dios	-	-	-	-	-	379	-	1 678	-	949
Moquegua	221	557	91	-	-	1 688	7 055	-	-	-
Pasco	3 017	-	3 170	-	-	2 803	103 200	753	-	2 783
Piura	818	-	933	-	-	645	8 601	1 365	-	-
Puno	29 185	-	6 374	-	-	964	310 495	1 766	-	4 216
San Martín	-	-	-	-	159 883	579	-	25 165	-	7 325
Tacna	-	17 244	-	24	-	63	17 924	80	-	-
Tumbes	-	-	-	-	-	-	-	209	-	-
Ucayali	-	-	-	-	15 793	443	-	9 554	-	10 828

Continúa...

Cuadro Nº 3
VOLUMEN DE PRODUCCIÓN DE LOS PRINCIPALES PRODUCTOS AGRÍCOLAS, 2001
(Toneladas métricas)

Conclusión.

Departamento	Plátano	Quinua	Sorgo grano	Soya	Tarhui	Té	Tomate	Trigo	Uva	Yuca
Total	**1 557 721**	**22 349**	**506**	**2 687**	**9 887**	**6 478**	**188 465**	**181 877**	**127 701**	**859 057**
Amazonas	74 626	41	-	439	276	-	105	1 962	-	67 184
Ancash	1 255	398	-	-	795	-	3 640	16 261	698	4 948
Apurímac	229	1 005	-	4	543	-	1 277	9 384	-	287
Arequipa	119	278	156	-	-	-	12 168	21 707	2 475	803
Ayacucho	2 515	1 144	-	248	135	-	1 889	9 426	54	23 692
Cajamarca	32 284	113	-	607	352	-	256	29 870	437	41 345
Cusco	26 296	1 274	-	393	2 046	5 031	1 024	9 294	-	82 046
Huánuco	138 016	249	-	-	576	1 101	935	11 791	-	32 954
Huancavelica	582	115	-	-	250	-	190	7 970	-	-
Ica	3 516	-	-	-	-	-	31 257	40	44 965	2 306
Junín	125 510	1 683	-	87	-	-	539	16 027	-	35 798
La Libertad	10 817	460	140	-	3 537	-	10 383	36 535	42 523	17 301
Lambayeque	874	-	210	-	-	-	4 016	1 255	48	6 930
Lima 1/	11 476	-	-	-	-	-	110 299	1 138	30 627	32 495
Loreto	331 759	-	-	48	-	-	1 388	-	-	326 152
Madre de Dios	10 055	-	-	67	-	-	89	-	-	9 416
Moquegua	50	24	-	-	-	-	238	244	1 115	29
Pasco	90 703	-	-	-	-	-	4	332	-	21 125
Piura	198 306	-	-	243	-	-	908	7 473	-	11 319
Puno	9 371	15 565	-	6	1 377	-	91	1 012	-	6 958
San Martín	231 313	-	-	136	-	-	2 564	-	769	43 922
Tacna	178	-	-	-	-	-	4 257	156	3 990	-
Tumbes	56 101	-	-	124	-	-	235	-	-	1 108
Ucayali	201 770	-	-	285	-	346	713	-	-	90 939

1/ Incluye a la Provincia Constitucional del Callao.
Fuente: Ministerio de Agricultura (MINAG) - Dirección General de Información Agraria.

Cuadro Nº 4
VOLUMEN DE PRODUCCIÓN DE PRINCIPALES PRODUCTOS AGRÍCOLAS, 2002
(Toneladas métricas)

Departamento	Achiote	Ajo	Alfalfa	Algodón rama	Arroz cáscara	Arveja grano seco	Arveja grano verde	Cacao	Café	Camote
Total	**4 320**	**63 000**	**5 622 448**	**126 622**	**2 118 028**	**39 243**	**80 877**	**24 317**	**178 292**	**223 912**
Amazonas	27	583	485	-	175 108	363	2 399	3 241	18 237	276
Ancash	-	548	162 578	11 703	49 492	166	2 209	-	-	21 097
Apurímac	-	194	34 285	-	-	1 054	1 233	-	2	170
Arequipa	-	30 673	2 788 014	4 612	173 885	41	2 105	-	-	4 999
Ayacucho	85	1 512	208 340	2	901	1 391	980	5 738	3 649	504
Cajamarca	43	15 082	162 961	-	129 440	11 921	18 801	652	34 772	5 330
Cusco	2 723	18	17 243	-	4 922	1 807	426	7 101	32 523	260
Huánuco	-	709	4 859	760	13 991	1 537	3 671	1 939	1 890	2 647
Huancavelica	-	956	283 255	-	-	5 604	12 269	-	11	-
Ica	-	38	111 831	64 866	-	-	220	-	-	1 475
Junín	166	1 721	56 129	-	2 527	3 345	25 181	2 546	48 470	-
La Libertad	-	3 400	215 192	160	254 363	9 340	2 200	41	296	8 705
Lambayeque	-	4	107 730	92	453 389	670	1 995	1	570	25 262
Lima 1/	-	6 375	496 457	28 425	-	-	5 499	-	-	144 602
Loreto	-	-	-	-	96 091	-	-	40	39	-
Madre de Dios	6	-	-	-	6 796	-	-	37	51	291
Moquegua	-	100	527 736	-	-	-	-	-	-	79
Pasco	1 244	-	360	50	1 020	62	844	159	6 573	-
Piura	-	95	3 169	10 060	341 616	1 603	-	104	1 726	5 886
Puno	18	-	111 096	-	302	339	79	59	6 632	382
San Martín	-	-	-	3 984	310 910	-	-	2 298	22 209	-
Tacna	-	992	330 728	54	-	-	766	-	-	971
Tumbes	-	-	-	-	88 795	-	-	60	-	83
Ucayali	8	-	-	1 854	14 480	-	-	301	642	893

Departamento	Caña de azúcar	Cañihua	Cebada grano	Cebolla	Coco	Espárrago	Frijol grano seco	Haba grano seco	Haba grano verde	Kiwicha	Limón
Total	**8 419 786**	**4 672**	**197 959**	**458 219**	**22 731**	**181 065**	**62 840**	**48 214**	**66 607**	**2 078**	**244 524**
Amazonas	-	-	938	178	200	-	7 434	570	1 107	-	5 181
Ancash	711 105	-	12 262	10 684	-	4 369	1 235	1 149	792	228	453
Apurímac	-	-	9 110	531	-	-	4 513	2 035	1 230	86	231
Arequipa	150 504	10	2 421	292 738	-	-	7 729	744	5 553	1 109	92
Ayacucho	-	-	8 871	2 326	62	-	896	1 959	1 093	177	427
Cajamarca	-	-	14 226	318	51	-	11 179	1 789	263	7	785
Cusco	-	159	21 559	5 508	-	-	1 464	9 457	1 362	331	265
Huánuco	-	-	10 005	2 745	63	-	3 691	3 534	3 971	16	556
Huancavelica	-	-	22 123	262	-	-	716	6 873	7 922	80	128
Ica	-	-	24	28 482	-	77 036	1 396	58	-	-	645
Junín	-	-	22 038	51 732	293	-	2 035	4 038	29 104	-	1 440
La Libertad	3 733 015	-	43 712	13 699	-	83 974	4 750	6 092	2 835	44	2 095
Lambayeque	2 298 645	-	202	1 466	56	938	810	140	-	-	73 841
Lima 1/	1 526 517	-	1 287	20 316	-	14 206	2 362	394	4 588	-	76
Loreto	-	-	-	268	4 740	-	4 174	-	-	-	6 230
Madre de Dios	-	-	-	-	276	-	377	-	-	-	412
Moquegua	-	-	242	1 053	-	-	206	158	726	-	117
Pasco	-	-	436	-	-	-	346	642	414	-	273
Piura	-	-	866	2 215	2 643	542	2 681	144	-	-	139 483
Puno	-	4 503	27 597	7 824	-	-	38	8 438	4 614	-	249
San Martín	-	-	-	-	10 807	-	2 727	-	-	-	3 979
Tacna	-	-	40	15 874	-	-	10	-	1 033	-	-
Tumbes	-	-	-	-	60	-	3	-	-	-	1 838
Ucayali	-	-	-	-	3 480	-	2 068	-	-	-	5 728

Continúa...

Cuadro Nº 4
VOLUMEN DE PRODUCCIÓN DE PRINCIPALES PRODUCTOS AGRÍCOLAS, 2002
(Toneladas métricas)

Departamento	Maíz amarillo duro	Maíz amiláceo	Maíz choclo	Mandarina	Mango	Manzana	Marigold	Mashua	Naranja
Total	**1 038 760**	**252 746**	**392 432**	**133 198**	**181 382**	**123 738**	**114 203**	**35 655**	**292 623**
Amazonas	16 649	11 502	14 987	-	493	25	-	192	4 507
Ancash	84 404	11 988	73 059	-	3 994	3 619	32 274	-	3 750
Apurímac	1 361	25 066	3 216	-	144	638	-	4 953	317
Arequipa	2 160	10 251	9 218	-	111	2 040	885	53	269
Ayacucho	1 243	10 339	3 871	211	268	227	-	4 153	3 445
Cajamarca	51 768	43 385	41 979	-	3 016	292	-	-	5 519
Cusco	7 588	40 949	24 376	582	936	339	-	6 533	10 430
Huánuco	25 990	17 149	5 446	395	264	4	-	2 023	9 914
Huancavelica	156	17 921	877	-	99	180	-	3 234	242
Ica	52 797	359	5 895	17 362	5 257	5 274	-	-	9 749
Junín	9 154	17 515	91 085	38 292	851	166	-	8 601	128 131
La Libertad	187 710	19 101	11 547	678	4 860	5 641	61 654	-	5 150
Lambayeque	119 539	2 501	36 480	15	20 785	-	-	-	3 268
Lima 1/	222 497	1 874	27 470	65 986	6 688	104 325	16 290	21	51 230
Loreto	59 057	-	34 012	2 060	1 300	-	-	-	1 400
Madre de Dios	5 909	-	515	359	235	-	-	-	826
Moquegua	111	1 195	1 105	12	69	519	-	-	110
Pasco	3 558	1 664	1 608	1 433	114	-	-	-	3 286
Piura	64 512	11 618	627	-	124 270	-	3 100	-	3 506
Puno	3 726	4 686	159	2 189	-	-	-	5 892	25 043
San Martín	101 203	-	-	1 231	3 837	-	-	-	16 076
Tacna	1 382	3 683	4 106	-	-	449	-	-	-
Tumbes	3 351	-	473	-	252	-	-	-	128
Ucayali	12 935	-	321	2 393	3 539	-	-	-	6 327

Departamento	Oca	Aceituna	Olluco	Pallar grano seco	Palma aceitera	Palta	Papa	Papaya	Pecana	Piña
Total	**124 524**	**32 488**	**134 808**	**8 353**	**148 965**	**94 396**	**3 300 292**	**172 645**	**1 143**	**155 842**
Amazonas	417	-	1 979	-	-	573	57 144	919	-	6 357
Ancash	4 595	-	8 036	331	-	2 701	106 212	320	-	-
Apurímac	5 644	-	9 206	19	-	461	129 456	599	-	-
Arequipa	423	12 512	425	68	-	2 054	159 188	46	-	-
Ayacucho	4 791	-	5 331	29	-	1 437	100 396	1 168	-	2 851
Cajamarca	16 339	-	17 758	-	-	2 008	305 882	1 422	-	1 899
Cusco	17 542	-	23 082	-	-	1 899	204 008	6 690	-	6 928
Huánuco	5 664	-	16 637	-	-	1 697	525 698	78 520	-	2 689
Huancavelica	2 316	-	7 922	110	-	284	155 556	182	-	-
Ica	39	754	19	5 374	-	2 844	68 947	6	1 051	-
Junín	8 635	-	19 731	-	-	26 577	373 296	20 932	-	62 076
La Libertad	19 091	120	12 863	333	-	15 478	325 811	8 493	-	25 474
Lambayeque	260	-	253	2 089	-	622	3 817	8	-	-
Lima 1/	1 111	823	989	-	-	27 552	140 902	136	92	-
Loreto	-	-	-	-	156	789	-	5 632	-	23 951
Madre de Dios	-	-	-	-	-	505	-	2 230	-	1 085
Moquegua	181	820	93	-	-	1 884	6 965	-	-	-
Pasco	1 905	-	2 024	-	-	2 263	135 170	942	-	3 979
Piura	634	-	408	-	-	570	7 520	529	-	-
Puno	34 937	-	8 052	-	-	1 028	479 644	1 981	-	4 251
San Martín	-	-	-	-	130 182	695	-	31 244	-	7 920
Tacna	-	17 459	-	-	-	76	14 680	102	-	-
Tumbes	-	-	-	-	-	-	-	241	-	-
Ucayali	-	-	-	-	18 627	399	-	10 303	-	6 382

Continúa...

Cuadro Nº 4
VOLUMEN DE PRODUCCIÓN DE PRINCIPALES PRODUCTOS AGRÍCOLAS, 2002
(Toneladas métricas)

Conclusión.

Departamento	Plátano	Quinua	Sorgo grano	Soya	Tarhui	Té	Tomate	Trigo	Uva	Yuca
Total	**1 562 007**	**30 373**	**26**	**1 914**	**9 295**	**6 349**	**130 103**	**186 723**	**136 051**	**891 196**
Amazonas	82 376	42	-	330	271	-	144	1 345	-	76 007
Ancash	1 369	382	-	-	669	-	3 022	14 865	725	8 113
Apurímac	246	621	-	14	654	-	1 440	7 759	-	209
Arequipa	79	286	26	-	-	-	9 213	20 825	2 206	420
Ayacucho	2 741	752	-	8	114	-	1 186	6 403	51	14 070
Cajamarca	31 451	114	-	558	331	-	365	30 064	420	57 908
Cusco	32 346	876	-	280	2 199	4 890	1 947	11 684	-	65 760
Huánuco	127 347	351	-	-	632	1 095	795	10 308	-	44 259
Huancavelica	439	75	-	-	122	-	93	8 600	-	-
Ica	3 002	-	-	-	-	-	40 758	20	51 087	2 238
Junín	130 800	1 599	-	90	-	-	312	15 197	-	42 440
La Libertad	10 500	350	-	2	2 774	-	9 892	47 325	43 621	19 746
Lambayeque	932	-	-	-	-	-	3 250	1 292	94	10 059
Lima 1/	8 847	-	-	-	-	-	46 571	856	31 975	40 716
Loreto	344 291	-	-	11	-	-	1 294	-	-	347 748
Madre de Dios	11 912	-	-	19	-	-	54	-	-	11 095
Moquegua	47	23	-	-	-	-	175	241	1 107	30
Pasco	86 182	-	-	-	-	-	90	328	-	29 051
Piura	188 099	-	-	277	-	-	1 336	8 135	-	6 413
Puno	11 019	24 902	-	10	1 529	-	51	1 317	-	11 634
San Martín	249 720	-	-	138	-	-	2 530	-	826	42 730
Tacna	181	-	-	-	-	-	4 757	159	3 939	-
Tumbes	44 977	-	-	63	-	-	113	-	-	606
Ucayali	193 104	-	-	114	-	364	715	-	-	59 944

1/ Incluye a la Provincia Constitucional del Callao.
Fuente: Ministerio de Agricultura (MINAG) - Dirección General de Información Agraria.

Cuadro Nº 5
VOLUMEN DE PRODUCCIÓN DE PRINCIPALES PRODUCTOS AGRÍCOLAS, 2003
(Toneladas métricas)

Departamento	Achiote	Ajo	Alfalfa	Algodón rama	Arroz cáscara	Arveja grano seco	Arveja grano verde	Cacao	Café	Camote
Total	**4 923**	**57 899**	**5 652 082**	**138 612**	**2 132 406**	**40 851**	**82 082**	**24 215**	**203 148**	**192 876**
Amazonas	30	431	542	-	176 158	299	1 954	3 357	26 090	145
Ancash	-	270	161 978	13 962	29 196	472	2 308	-	-	26 051
Apurímac	-	312	28 409	-	-	752	1 512	-	1	209
Arequipa	-	32 769	2 959 394	2 555	175 260	37	2 412	-	-	3 213
Ayacucho	84	1 422	210 056	2	1 108	2 077	1 140	5 722	4 142	389
Cajamarca	43	9 074	116 523	-	147 497	14 991	15 746	667	43 037	5 373
Cusco	3 366	16	27 918	-	3 004	1 633	693	6 182	30 230	200
Huánuco	-	703	4 704	862	14 670	1 357	4 065	1 925	2 127	2 451
Huancavelica	-	933	262 680	-	-	4 269	18 541	-	9	-
Ica	-	56	112 285	72 775	-	-	129	-	-	2 536
Junín	177	1 768	53 594	-	2 772	3 671	24 868	3 026	49 901	-
La Libertad	-	3 560	223 891	10	254 368	8 720	1 475	42	300	8 678
Lambayeque	-	-	86 928	1 372	462 684	535	498	1	405	14 315
Lima 1/	-	5 605	481 268	25 967	-	-	4 969	-	-	120 308
Loreto	-	-	-	-	101 852	-	-	40	35	-
Madre de Dios	10	-	-	-	5 487	-	-	58	43	327
Moquegua	-	130	492 797	-	-	-	-	-	-	74
Pasco	1 192	-	222	55	2 263	25	990	89	5 374	-
Piura	-	251	4 525	14 168	368 598	1 647	-	130	3 376	5 933
Puno	18	-	119 857	-	284	366	124	59	6 645	553
San Martín	-	-	-	4 294	263 151	-	-	2 494	30 641	-
Tacna	-	599	304 511	15	-	-	658	-	-	1 168
Tumbes	-	-	-	-	104 054	-	-	77	-	147
Ucayali	3	-	-	2 575	20 000	-	-	346	792	806

Departamento	Caña de azúcar	Cañihua	Cebada grano	Cebolla	Coco	Espárrago	Frijol grano seco	Haba grano seco	Haba grano verde	Kiwicha	Limón
Total	**8 863 958**	**4 607**	**193 718**	**472 877**	**22 623**	**189 601**	**59 199**	**51 556**	**61 823**	**3 520**	**241 875**
Amazonas	-	-	527	137	205	-	4 640	469	860	-	5 329
Ancash	695 287	-	12 446	15 968	-	4 509	1 031	1 489	872	730	445
Apurímac	-	-	6 802	802	-	-	4 917	3 214	1 813	92	222
Arequipa	158 306	8	2 366	304 225	-	-	7 319	484	5 800	1 699	81
Ayacucho	-	-	10 978	2 565	83	-	789	3 836	1 502	231	449
Cajamarca	-	-	14 644	215	52	-	12 117	1 914	368	7	404
Cusco	-	276	19 783	5 631	-	-	1 749	10 262	1 094	485	319
Huánuco	-	-	10 216	3 066	86	-	3 458	3 502	3 685	5	750
Huancavelica	-	-	23 069	354	-	-	576	6 554	4 740	78	152
Ica	-	-	121	27 987	-	75 817	689	28	-	-	668
Junín	-	-	21 891	51 477	390	-	2 277	4 037	29 373	-	1 495
La Libertad	3 917 572	-	42 544	12 959	-	94 499	5 149	5 722	1 031	193	2 118
Lambayeque	2 444 064	-	84	631	178	493	1 067	90	-	-	52 838
Lima 1/	1 648 729	-	920	20 929	-	13 803	2 622	248	3 055	-	169
Loreto	-	-	-	327	4 806	-	4 229	-	-	-	6 931
Madre de Dios	-	-	-	-	205	-	487	-	-	-	467
Moquegua	-	-	164	625	-	-	439	80	443	-	116
Pasco	-	-	206	-	-	-	163	658	160	-	149
Piura	-	-	571	1 592	1 765	480	2 166	150	-	-	155 060
Puno	-	4 323	26 386	8 107	-	-	37	8 819	5 859	-	220
San Martín	-	-	-	-	11 340	-	1 625	-	-	-	4 308
Tacna	-	-	-	15 280	-	-	9	-	1 168	-	-
Tumbes	-	-	-	-	40	-	-	-	-	-	2 977
Ucayali	-	-	-	-	3 473	-	1 644	-	-	-	6 208

Continúa...

Cuadro Nº 5
VOLUMEN DE PRODUCCIÓN DE PRINCIPALES PRODUCTOS AGRÍCOLAS, 2003
(Toneladas métricas)

Departamento	Maíz amarillo duro	Maíz amiláceo	Maíz choclo	Mandarina	Mango	Manzana	Marigold	Mashua	Naranja
Total	**1 097 337**	**256 475**	**407 124**	**161 210**	**198 492**	**134 358**	**175 680**	**37 088**	**305 757**
Amazonas	16 225	5 852	9 218	-	568	28	-	148	4 811
Ancash	103 609	11 113	76 734	-	4 377	3 464	40 990	-	3 361
Apurímac	1 872	26 205	5 822	-	138	558	-	4 686	338
Arequipa	6 204	11 521	9 846	-	104	1 816	740	24	244
Ayacucho	2 123	15 621	6 054	228	268	268	-	4 346	3 552
Cajamarca	54 428	39 425	44 967	-	4 930	318	-	-	5 166
Cusco	6 418	41 553	25 791	672	576	322	-	6 762	11 008
Huánuco	28 771	18 654	5 898	427	259	4	-	1 694	10 230
Huancavelica	143	20 398	1 034	-	116	205	-	3 038	236
Ica	75 397	392	4 212	9 211	4 888	5 647	-	-	11 624
Junín	10 506	17 316	103 565	42 334	821	166	-	10 295	139 225
La Libertad	199 783	18 840	15 253	765	5 137	5 967	84 159	-	5 355
Lambayeque	88 953	2 037	17 623	7	23 933	-	-	-	3 402
Lima 1/	211 458	1 733	37 797	97 556	10 452	114 714	30 855	49	51 494
Loreto	63 494	-	33 629	2 052	1 291	-	-	-	1 443
Madre de Dios	4 141	-	380	387	180	-	-	-	862
Moquegua	177	1 145	1 534	5	79	450	-	-	137
Pasco	5 002	2 092	3 100	1 216	99	-	-	-	3 056
Piura	58 822	14 420	797	-	132 502	-	18 936	-	2 362
Puno	4 068	5 100	-	2 341	-	-	-	6 046	24 594
San Martín	131 462	-	-	1 411	3 692	-	-	-	16 813
Tacna	1 116	3 058	3 433	-	-	431	-	-	27
Tumbes	1 554	-	289	-	461	-	-	-	111
Ucayali	21 611	-	148	2 598	3 621	-	-	-	6 306

Departamento	Oca	Aceituna	Olluco	Pallar grano seco	Palma aceitera	Palta	Papa	Papaya	Pecana	Piña
Total	**116 093**	**38 039**	**135 639**	**7 965**	**180 446**	**99 974**	**3 143 873**	**189 793**	**1 212**	**164 731**
Amazonas	393	-	991	-	-	585	57 641	1 062	-	7 621
Ancash	4 297	-	8 164	114	-	2 618	102 525	347	-	-
Apurímac	5 441	-	12 032	4	-	530	180 228	569	-	-
Arequipa	306	11 921	425	22	-	2 412	112 205	47	-	-
Ayacucho	5 536	-	6 956	21	-	1 644	129 407	1 153	-	2 576
Cajamarca	11 841	-	12 864	-	-	1 980	309 321	1 119	-	1 935
Cusco	14 615	-	18 563	-	-	1 425	188 920	7 898	-	7 764
Huánuco	5 162	-	16 333	-	-	1 685	431 800	89 801	-	2 923
Huancavelica	1 825	-	7 186	89	-	329	135 757	180	-	-
Ica	12	826	3	5 489	-	2 860	69 995	4	1 021	-
Junín	9 722	-	21 999	-	-	27 211	342 992	18 364	-	68 714
La Libertad	20 157	139	18 903	312	-	17 436	343 418	8 831	-	26 444
Lambayeque	126	-	123	1 912	-	695	5 130	53	-	-
Lima 1/	867	685	854	2	-	29 559	126 649	125	191	-
Loreto	-	-	-	-	172	698	-	5 807	-	21 440
Madre de Dios	-	-	-	-	-	350	-	2 333	-	887
Moquegua	179	1 006	70	-	-	1 981	6 237	-	-	-
Pasco	1 340	-	1 530	-	-	2 721	103 933	1 066	-	4 415
Piura	1 082	-	723	-	-	958	9 198	608	-	-
Puno	33 192	-	7 920	-	-	1 030	477 741	1 756	-	4 265
San Martín	-	-	-	-	157 941	819	-	39 939	-	9 241
Tacna	-	23 462	-	-	-	56	10 776	90	-	-
Tumbes	-	-	-	-	-	-	-	299	-	-
Ucayali	-	-	-	-	22 333	392	-	8 342	-	6 506

Continúa...

Cuadro Nº 5
VOLUMEN DE PRODUCCIÓN DE PRINCIPALES PRODUCTOS AGRÍCOLAS, 2003
(Toneladas métricas)

Conclusión.

Departamento	Plátano	Quinua	Sorgo grano	Soya	Tarhui	Té	Tomate	Trigo	Uva	Yuca
Total	**1 620 957**	**30 085**	**175**	**1 930**	**9 246**	**5 634**	**149 389**	**190 451**	**145 968**	**909 341**
Amazonas	98 410	32	-	640	208	-	105	1 357	-	85 495
Ancash	1 112	456	-	-	669	-	3 148	14 264	676	7 979
Apurímac	283	613	-	15	363	-	1 474	7 273	-	226
Arequipa	66	284	63	-	-	-	8 854	22 594	1 754	412
Ayacucho	3 210	1 070	-	18	165	-	1 383	8 457	61	7 856
Cajamarca	26 871	104	-	183	434	-	276	33 784	1 240	49 135
Cusco	34 680	661	-	246	2 227	4 164	1 623	10 597	-	57 135
Huánuco	127 795	306	-	-	585	1 110	788	10 700	-	40 461
Huancavelica	515	71	-	-	57	-	105	8 384	-	-
Ica	2 908	-	-	-	-	-	66 422	73	59 588	2 075
Junín	138 043	1 506	-	87	-	-	336	14 724	-	46 553
La Libertad	11 269	416	88	-	2 860	-	5 841	46 081	44 601	23 861
Lambayeque	906	-	24	-	-	-	2 570	1 664	101	6 723
Lima 1/	8 111	-	-	-	-	-	45 330	811	32 305	35 767
Loreto	342 459	-	-	20	-	-	1 298	-	-	358 570
Madre de Dios	9 853	-	-	52	-	-	57	-	-	8 370
Moquegua	55	24	-	-	-	-	265	139	1 042	77
Pasco	86 247	-	-	-	-	-	60	363	-	48 388
Piura	171 968	-	-	198	-	-	1 177	7 780	-	4 681
Puno	11 266	24 542	-	19	1 678	-	98	1 372	-	9 978
San Martín	280 147	-	-	82	-	-	2 393	-	984	39 465
Tacna	170	-	-	-	-	-	5 288	34	3 616	-
Tumbes	53 830	-	-	300	-	-	109	-	-	249
Ucayali	210 783	-	-	70	-	360	389	-	-	75 885

1/ Incluye a la Provincia Constitucional del Callao.
Fuente: Ministerio de Agricultura (MINAG) - Dirección General de Información Agraria.

Cuadro Nº 6
VOLUMEN DE PRODUCCIÓN DE PRINCIPALES PRODUCTOS AGRÍCOLAS, 2004
(Toneladas métricas)

Departamento	Achiote	Ajo	Alfalfa	Algodón rama	Arroz cáscara	Arveja grano seco	Arveja grano verde	Cacao	Café	Camote
Total	**5 332**	**49 185**	**5 638 880**	**187 697**	**1 844 897**	**37 478**	**66 464**	**25 920**	**224 576**	**184 376**
Amazonas	28	339	572	-	185 759	281	2 264	3 349	25 908	302
Ancash	-	263	157 984	22 212	18 700	314	2 169	-	-	13 771
Apurímac	-	125	25 979	-	-	775	957	-	1	275
Arequipa	-	28 838	2 995 606	2 008	183 534	23	2 556	-	-	4 253
Ayacucho	96	642	218 917	10	1 023	2 304	1 217	5 997	4 260	240
Cajamarca	42	5 785	158 479	-	150 523	11 490	13 370	620	38 962	4 116
Cusco	3 580	-	32 544	-	3 929	2 119	1 048	6 708	41 413	204
Huánuco	-	766	4 805	1 398	14 270	1 225	3 633	2 020	2 064	2 352
Huancavelica	-	365	207 347	-	-	4 832	5 781	-	9	-
Ica	-	12	113 319	80 244	-	-	108	-	-	5 702
Junín	170	1 610	52 288	-	3 501	2 997	24 342	3 352	64 131	15
La Libertad		2 380	227 092	37	262 736	7 939	682	32	262	8 083
Lambayeque	-	2	79 836	8 829	86 267	619	1 541	14	570	13 291
Lima 1/	-	7 076	467 138	30 169	-	-	5 530	-	-	125 519
Loreto	-	-	-	-	126 508	-	-	46	41	-
Madre de Dios	8	-	-	-	8 519	-	-	38	28	378
Moquegua	-	113	473 736	-	-	-	-	-	-	24
Pasco	1 386	-	426	20	1 498	12	655	163	5 915	-
Piura	-	123	4 074	28 936	252 053	2 132		182	3 088	3 008
Puno	19	-	122 655	-	441	416	21	52	6 657	555
San Martín	-	-	-	6 318	420 000	-	-	2 704	30 203	-
Tacna	-	745	296 083	-	-	-	590	-	-	1 338
Tumbes	-	-	-	-	101 990	-	-	95	-	65
Ucayali	3	-	-	7 516	23 646	-	-	548	1 064	884

Departamento	Caña de azúcar	Cañihua	Cebada grano	Cebolla	Coco	Espárrago	Frijol grano seco	Haba grano seco	Haba grano verde	Kiwicha	Limón
Total	**6 945 687**	**4 215**	**177 169**	**515 458**	**22 918**	**192 533**	**58 525**	**47 226**	**56 186**	**2 754**	**202 401**
Amazonas	-	-	428	122	206	-	4 964	274	692	-	5 739
Ancash	696 033	-	9 570	13 329	-	5 503	1 023	930	903	664	364
Apurímac	-	-	5 180	397	-	-	3 675	2 600	1 113	139	289
Arequipa	125 546	7	2 014	332 499	-	-	9 918	447	6 560	903	82
Ayacucho	-	-	9 023	1 829	79	-	775	3 205	1 850	260	482
Cajamarca	-	-	11 025	1 402	52	-	9 484	1 579	302	-	420
Cusco	-	156	22 175	6 477	-	-	1 008	11 473	1 832	665	826
Huánuco	-	-	10 546	3 135	90	-	3 151	3 333	2 314	3	736
Huancavelica	-	-	17 525	289	-	-	438	4 987	3 957	40	177
Ica	-	-	59	36 312	-	73 652	212	39	-	-	642
Junín	-	-	20 042	47 964	429	-	2 264	3 887	26 780	-	1 590
La Libertad	2 783 964	-	43 397	13 485	-	100 701	5 180	4 552	1 147	80	2 183
Lambayeque	1 627 206	-	113	2 713	81	-	1 345	151	-	-	43 964
Lima 1/	1 712 938	-	651	25 317	-	12 657	2 741	301	2 488	-	87
Loreto	-	-	-	425	4 959	-	5 443	-	-	-	7 835
Madre de Dios	-	-	-	-	229	-	598	-	-	-	560
Moquegua	-	-	216	1 229	-	-	111	97	755	-	136
Pasco	-	-	221	-	-	-	157	673	288	-	185
Piura	-	-	251	1 944	1 736	20	1 221	256		-	122 329
Puno	-	4 052	24 717	7 415	-	-	71	8 440	3 726	-	236
San Martín	-	-	-	-	11 001	-	3 136	-	-	-	4 614
Tacna	-	-	16	19 177	-	-	6	-	1 479	-	-
Tumbes	-	-	-	-	19	-	-	-	-	-	2 326
Ucayali	-	-	-	-	4 037	-	1 606	-	-	-	6 599

Continúa...

Cuadro Nº 6
VOLUMEN DE PRODUCCIÓN DE PRINCIPALES PRODUCTOS AGRÍCOLAS, 2004
(Toneladas métricas)

Departamento	Maíz amarillo duro	Maíz amiláceo	Maíz choclo	Mandarina	Mango	Manzana	Marigold	Mashua	Naranja
Total	**983 156**	**216 890**	**377 903**	**175 436**	**277 900**	**146 893**	**107 216**	**35 484**	**330 354**
Amazonas	9 404	7 315	3 532	-	607	37	-	142	5 373
Ancash	82 009	10 030	69 148	-	3 788	3 448	46 960	-	3 893
Apurímac	1 558	20 310	828	-	216	624	-	3 227	332
Arequipa	6 803	10 848	12 695	-	102	1 634	5 749	21	284
Ayacucho	1 413	12 446	4 200	228	281	269	-	4 146	3 463
Cajamarca	48 432	30 937	27 173	-	8 411	321	-	-	5 319
Cusco	6 907	46 736	25 741	665	600	460	-	6 760	11 940
Huánuco	24 631	14 515	5 407	430	243	5	-	1 636	10 322
Huancavelica	96	11 390	1 156	-	146	263	-	1 871	316
Ica	61 281	149	8 180	14 686	5 028	4 090	-	-	10 652
Junín	10 851	13 804	94 732	49 034	674	162	-	9 178	153 330
La Libertad	140 848	15 399	14 503	730	6 193	5 839	37 099	2 253	5 617
Lambayeque	56 040	2 206	15 021	7	31 495	-	-	-	3 089
Lima 1/	205 035	1 576	42 080	99 415	8 279	128 899	14 741	48	54 736
Loreto	81 593	-	43 855	2 093	1 257	-	-	-	1 495
Madre de Dios	7 924	-	295	488	276	-	-	-	861
Moquegua	198	1 108	1 636	-	70	397	-	-	128
Pasco	2 585	1 183	4 473	1 090	120	-	-	-	6 540
Piura	64 768	8 877	378	-	205 269	-	2 667	-	2 999
Puno	4 422	5 438	-	2 350	-	-	-	6 203	24 636
San Martín	143 842	-	-	1 450	3 633	-	-	-	17 818
Tacna	335	2 622	2 440	-	-	445	-	-	56
Tumbes	1 259	-	189	-	508	-	-	-	162
Ucayali	20 922	-	241	2 770	704	-	-	-	6 993

Departamento	Oca	Aceituna	Olluco	Pallar grano seco	Palma aceitera	Palta	Papa	Papaya	Pecana	Piña
Total	**105 769**	**42 471**	**120 636**	**5 219**	**208 539**	**108 462**	**3 008 159**	**193 922**	**1 159**	**177 055**
Amazonas	351	-	2 192	-	-	640	50 171	1 378	-	7 977
Ancash	3 288	-	7 027	51	-	2 817	88 953	256	-	-
Apurímac	4 759	-	12 821	5	-	563	142 642	680	-	-
Arequipa	345	13 133	388		-	1 890	155 688	49	-	-
Ayacucho	5 346	-	8 093	25	-	1 725	87 074	1 185	-	2 759
Cajamarca	8 458	-	9 182	-	-	3 377	272 050	1 420	-	2 203
Cusco	14 932	-	19 831	-	-	1 440	187 923	8 801	-	6 779
Huánuco	4 421	-	14 484	-	-	1 936	479 214	93 245	-	3 429
Huancavelica	1 455	-	3 516	80	-	369	120 021	264	-	-
Ica	13	1 009	3	4 056	-	3 544	54 327	3	989	-
Junín	8 977	-	19 200	-	-	29 566	318 462	14 669	-	75 970
La Libertad	17 036	144	12 874	93	-	21 400	285 550	9 161	-	26 865
Lambayeque	297	-	187	907	-	506	3 832	62	-	-
Lima 1/	751	947	832	2	-	31 184	222 738	150	170	-
Loreto	-	-	-	-	194	724	-	5 956	-	21 945
Madre de Dios	-	-	-	-	-	283	-	2 450	-	1 279
Moquegua	327	510	77	-	-	1 383	6 984	-	-	-
Pasco	1 391	-	1 706	-	-	1 700	82 647	1 358	-	5 945
Piura	295	-	353	-	-	1 064	8 998	1 044	-	-
Puno	33 327	-	7 872	-	-	1 008	433 100	1 872	-	4 350
San Martín	-	-	-	-	178 912	846	-	40 243	-	10 338
Tacna	-	26 728	-	-	-	54	7 786	100	-	-
Tumbes	-	-	-	-	-	-	-	252	-	-
Ucayali	-	-	-	-	29 433	443	-	9 324	-	7 216

Continúa...

Cuadro Nº 6
VOLUMEN DE PRODUCCIÓN DE PRINCIPALES PRODUCTOS AGRÍCOLAS, 2004
(Toneladas métricas)

Conclusión.

Departamento	Plátano	Quinua	Sorgo grano	Soya	Tarhui	Té	Tomate	Trigo	Uva	Yuca
Total	**1 664 086**	**26 998**	**99**	**2 697**	**8 598**	**1 548**	**183 516**	**170 410**	**153 445**	**971 034**
Amazonas	113 858	30	-	656	139	-	109	1 083	-	104 495
Ancash	1 223	328	-	-	592	-	2 846	10 137	817	5 018
Apurímac	285	518	-	-	333	-	1 086	6 497	-	325
Arequipa	57	269	39	-	-	-	13 657	25 912	2 112	381
Ayacucho	3 648	914	-	4	121	-	1 329	6 730	67	6 559
Cajamarca	32 791	77	-	739	418	-	487	24 686	1 670	43 599
Cusco	27 128	614	-	257	2 131	555	1 522	13 264	-	68 007
Huánuco	124 534	281	-	-	529	742	978	10 019	-	43 011
Huancavelica	627	41	-	-	70	-	224	5 656	-	-
Ica	2 613	-	-	-	-	-	99 902	44	61 272	2 506
Junín	138 876	1 366	-	71	-	-	413	13 037	-	46 327
La Libertad	11 938	437	37	-	2 668	-	8 324	45 424	45 605	18 947
Lambayeque	859	-	23	-	-	-	2 555	837	226	6 299
Lima 1/	6 288	-	-	-	-	-	37 492	640	35 355	27 909
Loreto	346 897	-	-	12	-	-	1 731	-	-	361 045
Madre de Dios	9 263	-	-	-	-	-	137	-	-	8 256
Moquegua	40	21	-	-	-	-	162	155	1 260	10
Pasco	85 718	-	-	-	-	-	10	285	-	60 708
Piura	168 591	-	-	161	-	-	1 276	4 565	-	5 222
Puno	11 433	22 102	-	26	1 598	-	98	1 363	-	11 009
San Martín	289 639	-	-	157	-	-	3 953	-	1 127	61 274
Tacna	120	-	-	-	-	-	4 728	76	3 934	-
Tumbes	56 871	-	-	224	-	-	92	-	-	264
Ucayali	230 788	-	-	391	-	251	407	-	-	89 863

1/ Incluye a la Provincia Constitucional del Callao.
Fuente: Ministerio de Agricultura (MINAG) - Dirección General de Información Agraria.

Cuadro Nº 7
VOLUMEN DE PRODUCCIÓN DE PRINCIPALES PRODUCTOS AGRÍCOLAS, 2005
(Toneladas métricas)

Departamento	Achiote	Ajo	Alfalfa	Algodón rama	Arroz cáscara	Arveja grano seco	Arveja grano verde	Cacao	Café	Camote
Total	**5 041**	**54 896**	**5 605 882**	**207 316**	**2 468 358**	**38 902**	**80 430**	**25 257**	**174 955**	**184 423**
Amazonas	30	360	359	-	224 951	272	1 174	2 642	24 227	118
Ancash	-	187	159 936	18 742	15 748	615	2 448	-	-	12 242
Apurímac	-	125	33 868	-	-	637	1 071	-	1	159
Arequipa	-	35 174	2 926 014	1 586	188 181	20	2 899	-	-	2 666
Ayacucho	120	654	229 399	4	865	2 420	2 274	5 603	4 110	180
Cajamarca	45	5 783	164 516	-	183 716	11 885	19 733	761	36 679	5 486
Cusco	3 600	-	33 258	-	4 825	2 441	747	6 698	26 333	208
Huánuco	-	705	5 226	1 968	26 561	1 369	4 523	1 977	2 012	2 119
Huancavelica	-	719	188 568	-	-	4 065	14 088	-	9	-
Ica	-	-	111 771	94 074	-	-	197	-	-	8 530
Junín	161	1 823	52 546	-	5 348	2 565	23 879	3 571	33 109	-
La Libertad	1	2 212	238 754	131	235 716	8 937	826	38	285	8 494
Lambayeque	-	-	110 367	26 325	355 075	556	1 216	4	749	13 573
Lima 1/	-	6 049	468 647	26 330	22	-	4 553	-	-	115 766
Loreto	-	-	-	-	120 665	-	-	51	72	-
Madre de Dios	7	-	-	-	7 976	-	-	57	35	580
Moquegua	-	66	443 881	-	-	-	10	-	-	28
Pasco	1 051	-	501	22	1 707	20	348	24	3 182	-
Piura	-	542	3 302	31 294	426 374	2 633	-	149	2 048	11 781
Puno	23	-	139 918	-	396	467	86	45	6 147	652
San Martín	-	-	-	4 704	528 676	-	-	2 975	34 758	-
Tacna	-	497	295 051	-	-	-	358	-	-	830
Tumbes	2	-	-	-	108 617	-	-	106	-	39
Ucayali	1	-	-	2 136	32 939	-	-	556	1 199	972

Departamento	Caña de azúcar	Cañihua	Cebada grano	Cebolla	Coco	Espárrago	Frijol grano seco	Haba grano seco	Haba grano verde	Kiwicha	Limón
Total	**6 304 065**	**4 633**	**193 085**	**493 258**	**23 154**	**206 027**	**71 668**	**52 881**	**52 637**	**1 424**	**217 344**
Amazonas	-	-	471	126	219	-	4 479	463	603	-	5 161
Ancash	512 587	-	14 893	7 600	-	5 774	1 128	1 240	1 002	249	442
Apurímac	-	-	6 419	267	-	-	4 643	2 606	1 113	57	278
Arequipa	82 979	10	1 615	284 697	-	-	11 538	525	5 297	442	93
Ayacucho	-	-	9 759	2 042	59	-	1 080	3 779	1 616	119	494
Cajamarca	-	-	11 716	903	49	-	12 151	2 665	558	-	440
Cusco	-	229	22 559	7 531	-	-	1 087	12 769	1 735	455	497
Huánuco	-	-	10 499	3 779	90	-	5 662	3 495	2 412	3	832
Huancavelica	-	-	21 279	309	-	-	2 482	5 793	6 594	36	167
Ica	-	-	103	57 114	-	83 445	346	-	131	-	652
Junín	-	-	15 977	44 829	467	-	3 203	3 524	21 958	-	1 674
La Libertad	2 888 892	-	47 802	18 173	-	106 170	5 123	4 428	674	63	2 304
Lambayeque	1 274 400	-	119	3 535	82	-	964	537	-	-	44 298
Lima 1/	1 545 207	-	950	26 901	-	10 638	3 002	313	3 023	-	167
Loreto	-	-	-	442	5 044	-	5 326	-	-	-	7 607
Madre de Dios	-	-	-	-	284	-	588	-	-	-	463
Moquegua	-	-	241	1 374	-	-	117	166	558	-	112
Pasco	-	-	257	-	-	-	172	722	151	-	193
Piura	-	-	450	4 151	2 230	-	2 374	342	9	-	138 090
Puno	-	4 394	27 976	6 987	-	-	105	9 514	3 909	-	211
San Martín	-	-	-	-	11 062	-	4 208	-	-	-	4 170
Tacna	-	-	-	22 498	-	-	-	-	1 294	-	-
Tumbes	-	-	-	-	19	-	-	-	-	-	2 250
Ucayali	-	-	-	-	3 549	-	1 890	-	-	-	6 749

Continúa...

Cuadro Nº 7
VOLUMEN DE PRODUCCIÓN DE PRINCIPALES PRODUCTOS AGRÍCOLAS, 2005
(Toneladas métricas)

Departamento	Maíz amarillo duro	Maíz amiláceo	Maíz choclo	Mandarina	Mango	Manzana	Marigold	Mashua	Naranja
Total	**999 276**	**241 507**	**351 342**	**171 319**	**235 407**	**139 334**	**122 661**	**33 585**	**334 495**
Amazonas	18 148	6 126	7 605	-	606	42	-	158	4 917
Ancash	80 282	14 147	56 044	-	4 080	4 038	37 700	-	3 668
Apurímac	3 151	22 086	2 846	-	207	573	-	3 029	348
Arequipa	2 173	8 487	16 544	-	99	1 581	8 427	44	255
Ayacucho	1 454	13 756	4 759	236	301	260	-	3 668	3 532
Cajamarca	63 939	34 642	29 215	-	10 090	376	-	-	5 327
Cusco	7 719	47 676	21 795	752	698	410	-	6 022	14 525
Huánuco	29 131	16 152	9 778	751	241	4	-	1 439	10 541
Huancavelica	329	15 743	3 949	-	141	255	-	1 830	309
Ica	44 782	118	11 466	10 371	4 822	2 356	-	-	14 727
Junín	10 251	12 431	84 208	45 407	720	157	-	8 752	153 961
La Libertad	154 092	21 990	7 245	770	6 182	5 883	53 079	2 432	5 777
Lambayeque	80 179	4 146	19 614	-	22 526	-	1 200	-	3 244
Lima 1/	194 102	1 926	32 142	102 825	8 818	122 460	15 379	38	57 825
Loreto	70 076	-	32 997	2 132	1 267	-	-	-	1 581
Madre de Dios	7 845	-	547	398	331	-	-	-	814
Moquegua	210	1 180	1 253	-	105	475	-	-	146
Pasco	4 431	1 614	4 035	620	72	-	-	-	2 910
Piura	51 413	11 586	1 700	-	170 324	-	6 876	-	2 207
Puno	4 498	5 424	119	2 670	-	-	-	6 173	24 565
San Martín	146 012	-	-	1 438	2 317	-	-	-	15 942
Tacna	252	2 277	2 635	-	-	464	-	-	76
Tumbes	457	-	467	-	298	-	-	-	186
Ucayali	24 350	-	379	2 949	1 162	-	-	-	7 112

Departamento	Oca	Aceituna	Olluco	Pallar grano seco	Palma aceitera	Palta	Papa	Papaya	Pecana	Piña
Total	**114 058**	**54 623**	**135 340**	**3 965**	**199 941**	**103 419**	**3 289 701**	**171 054**	**1 175**	**203 931**
Amazonas	319	-	2 030	-	-	453	47 543	1 098	-	6 003
Ancash	3 793	-	7 545	74	-	3 046	118 195	418	-	-
Apurímac	5 204	-	15 419	3	-	669	153 826	657	-	-
Arequipa	292	18 484	484	5	-	2 138	164 284	48	-	-
Ayacucho	5 383	-	6 650	21	-	1 853	129 370	1 310	-	2 603
Cajamarca	10 162	-	13 004	-	-	3 449	300 939	2 160	-	2 662
Cusco	15 548	-	24 800	-	-	2 289	237 221	10 218	-	6 446
Huánuco	4 880	-	15 490	-	-	1 816	406 434	62 579	-	3 761
Huancavelica	1 840	-	4 525	77	-	352	140 590	264	-	-
Ica	-	1 177	6	3 229	-	4 468	34 209	3	908	-
Junín	8 099	-	17 787	-	-	19 486	355 381	11 335	-	103 626
La Libertad	18 681	140	13 943	-	-	21 761	344 070	9 626	-	27 195
Lambayeque	374	-	508	497	-	472	10 756	67	-	-
Lima 1/	979	986	1 027	59	-	33 293	180 634	151	267	-
Loreto	-	-	-	-	219	749	-	6 137	-	20 032
Madre de Dios	-	-	-	-	-	321	-	2 218	-	1 045
Moquegua	183	471	28	-	-	1 996	8 429	-	-	-
Pasco	2 480	-	2 842	-	-	1 696	130 030	1 449	-	5 805
Piura	848	-	1 018	-	-	784	12 563	937	-	-
Puno	34 993	-	8 234	-	-	1 069	503 857	1 871	-	4 633
San Martín	-	-	-	-	169 146	721	-	40 840	-	11 385
Tacna	-	33 365	-	-	-	55	11 370	118	-	-
Tumbes	-	-	-	-	-	-	-	179	-	-
Ucayali	-	-	-	-	30 576	483	-	17 371	-	8 735

Continúa...

Cuadro Nº 7
VOLUMEN DE PRODUCCIÓN DE PRINCIPALES PRODUCTOS AGRÍCOLAS, 2005
(Toneladas métricas)

Conclusión.

Departamento	Plátano	Quinua	Sorgo grano	Soya	Tarhui	Té	Tomate	Trigo	Uva	Yuca
Total	**1 697 120**	**32 589**	**92**	**2 060**	**9 480**	**4 236**	**159 207**	**178 461**	**169 540**	**1 004 455**
Amazonas	115 192	23	-	556	124	-	100	1 016	-	116 797
Ancash	1 346	379	-	-	790	-	3 816	17 332	813	6 052
Apurímac	260	585	-	-	315	-	955	5 507	-	318
Arequipa	47	257	48	-	-	-	9 578	22 164	2 287	522
Ayacucho	3 660	1 031	-	-	79	-	1 789	7 627	66	6 870
Cajamarca	33 867	131	15	373	250	-	1 036	29 347	1 770	53 311
Cusco	27 927	796	-	324	2 105	3 452	1 617	14 507	-	72 230
Huánuco	123 392	323	-	-	507	707	2 009	10 722	-	47 537
Huancavelica	617	122	-	-	279	-	72	6 488	-	-
Ica	1 402	-	-	-	-	-	79 208	71	69 729	2 803
Junín	147 592	949	-	133	-	-	522	8 120	-	53 821
La Libertad	12 402	258	29	-	3 357	-	5 674	45 034	45 517	20 723
Lambayeque	1 592	-	-	-	-	-	3 551	400	397	11 057
Lima 1/	5 738	-	-	-	-	-	37 517	728	41 534	25 246
Loreto	349 000	-	-	6	-	-	1 418	-	-	368 880
Madre de Dios	10 099	-	-	5	-	-	117	-	-	9 933
Moquegua	27	16	-	-	-	-	221	254	1 757	-
Pasco	72 209	-	-	-	-	-	40	346	-	29 928
Piura	190 581	-	-	249	-	-	1 050	7 148	-	8 540
Puno	11 675	27 719	-	25	1 674	-	103	1 535	-	11 529
San Martín	296 278	-	-	198	-	-	3 384	-	1 359	59 888
Tacna	125	-	-	-	-	-	4 887	115	4 311	-
Tumbes	56 285	-	-	43	-	-	30	-	-	417
Ucayali	235 807	-	-	148	-	77	513	-	-	98 053

1/ Incluye a la Provincia Constitucional del Callao.
Fuente: Ministerio de Agricultura (MINAG) - Dirección General de Información Agraria.

Cuadro Nº 8
VOLUMEN DE PRODUCCIÓN DE PRINCIPALES PRODUCTOS AGRÍCOLAS, 2006
(Toneladas métricas)

Departamento	Achiote	Ajo	Alfalfa	Algodón rama	Arroz cáscara	Arveja grano seco	Arveja grano verde	Cacao	Café	Camote
Total	**5 647**	**73 442**	**5 639 564**	**213 409**	**2 362 260**	**44 960**	**86 459**	**31 676**	**273 178**	**198 635**
Amazonas	38	204	2 000	-	246 354	311	1 381	3 929	35 059	217
Ancash	-	151	156 735	16 250	20 740	1 811	2 320	-	-	11 932
Apurímac	-	176	50 765	-	-	1 094	1 662	-	2	81
Arequipa	-	47 811	2 865 487	1 029	208 391	9	2 806	-	-	1 869
Ayacucho	133	1 533	242 658	5	1 253	2 689	2 421	5 834	4 221	170
Cajamarca	45	6 304	116 379	140	203 565	13 653	17 409	932	55 975	5 843
Cusco	3 998	-	51 480	-	4 036	3 770	1 100	7 638	44 848	160
Huánuco	-	782	4 988	1 504	24 344	1 412	7 236	1 915	2 009	2 501
Huancavelica	-	737	156 962	-	-	3 628	14 819	-	8	-
Ica	-	25	109 450	92 069	-	-	225	-	-	12 775
Junín	135	1 563	60 604	275	5 636	2 003	24 350	4 045	73 043	-
La Libertad		4 939	241 556	1 235	258 634	9 685	1 493	41	303	5 451
Lambayeque	-	--	158 084	21 950	299 658	917	785	14	485	22 192
Lima 1/	-	8 672	475 330	28 118	90	65	6 305	-	-	100 969
Loreto	-	-	-	-	103 632	-	-	54	66	-
Madre de Dios	7	-	-	-	9 513	-	-	51	35	321
Moquegua	-	74	455 526	-	-	-	127	-	-	20
Pasco	1 261	-	246	31	3 373	73	678	66	6 387	-
Piura	-	112	3 530	35 162	359 254	3 427	-	157	2 621	32 159
Puno	25	-	183 080	-	586	413	955	49	7 431	609
San Martín	-	-	-	13 552	475 528	-	-	5 992	39 334	-
Tacna	-	361	304 704	-	-	-	388	-	-	258
Tumbes	2	-	-	-	101 759	-	-	132	-	52
Ucayali	4	-	-	2 090	35 913	-	-	827	1 352	1 056

Departamento	Caña de azúcar	Cañihua	Cebada grano	Cebolla	Coco	Espárrago	Frijol grano seco	Haba grano seco	Haba grano verde	Kiwicha	Limón
Total	**7 245 833**	**5 552**	**191 627**	**576 666**	**22 878**	**259 954**	**82 414**	**57 551**	**57 174**	**2 268**	**251 359**
Amazonas	-	-	274	86	467	-	3 976	254	516	-	6 604
Ancash	585 778	-	12 025	6 906	-	6 481	1 918	1 606	717	192	533
Apurímac	-	-	7 052	572	-	-	6 765	2 824	2 236	177	232
Arequipa	95 354	7	2 519	343 723	-	-	13 505	509	4 034	862	105
Ayacucho	-	-	10 768	2 740	80	-	933	4 192	2 258	98	532
Cajamarca	-	-	12 598	1 422	65	-	13 135	2 990	1 255	-	621
Cusco	-	955	22 017	8 222	-	-	1 444	15 812	2 147	724	478
Huánuco	-	-	10 526	3 428	304	-	6 410	3 803	3 518	-	850
Huancavelica	-	-	22 479	220	-	-	3 235	5 471	6 470	12	157
Ica	-	-	135	65 543	-	107 655	859	-	219	-	624
Junín	-	-	15 271	37 862	470	-	4 036	3 518	20 177	-	1 609
La Libertad	3 284 025	-	44 978	29 533	-	134 510	5 865	4 613	678	201	2 072
Lambayeque	1 689 427	-	365	5 278	47	-	1 630	517	-	2	55 882
Lima 1/	1 591 248	-	1 061	37 588	-	11 308	4 623	462	3 984	-	159
Loreto	-	-	-	466	5 179	-	4 123	-	-	-	7 943
Madre de Dios	-	-	-	-	235	-	482	-	-	-	505
Moquegua	-	-	346	1 235	-	-	208	245	729	-	111
Pasco	-	-	266	-	-	-	386	722	643	-	200
Piura	-	-	486	4 404	1 497	-	2 607	644	-	-	156 631
Puno	-	4 590	28 462	6 264	-	-	173	9 370	6 236	-	248
San Martín	-	-	-	-	10 268	-	4 193	-	-	-	5 202
Tacna	-	-	-	21 174	-	-	-	-	1 358	-	-
Tumbes	-	-	-	-	7	-	55	-	-	-	2 786
Ucayali	-	-	-	-	4 259	-	1 854	-	-	-	7 276

Continúa...

Cuadro Nº 8
VOLUMEN DE PRODUCCIÓN DE PRINCIPALES PRODUCTOS AGRÍCOLAS, 2006
(Toneladas métricas)

Departamento	Maíz amarillo duro	Maíz amiláceo	Maíz choclo	Mandarina	Mango	Manzana	Marigold	Mashua	Naranja
Total	**1 020 042**	**249 221**	**360 600**	**187 299**	**320 267**	**136 399**	**53 676**	**32 151**	**353 839**
Amazonas	16 749	4 471	7 382	-	1 150	43	-	128	5 027
Ancash	81 348	11 208	53 112	-	5 048	3 864	16 514	-	3 685
Apurímac	2 618	19 214	2 706	-	198	413	-	2 142	331
Arequipa	6 719	8 843	13 683	-	99	1 344	2 383	41	241
Ayacucho	1 700	13 757	5 189	243	302	350	-	3 010	3 636
Cajamarca	71 613	33 903	31 335	-	8 318	345	-	-	5 205
Cusco	7 702	58 719	37 328	901	776	597	-	6 934	18 834
Huánuco	27 191	16 520	9 527	869	365	5	-	1 362	11 104
Huancavelica	325	15 826	3 154	-	125	252	-	916	283
Ica	48 528	244	23 909	14 871	3 458	692	-	-	20 077
Junín	9 016	12 369	77 757	50 492	814	166	-	7 832	158 374
La Libertad	174 832	19 332	8 615	750	6 495	6 250	23 080	3 090	5 860
Lambayeque	87 754	5 964	22 673	-	29 376	-	2 240	-	3 633
Lima 1/	167 495	2 109	27 443	108 467	8 695	121 254	5 019	134	56 126
Loreto	63 863	-	28 101	1 974	1 198	-	-	-	1 641
Madre de Dios	9 719	-	543	468	381	-	-	-	917
Moquegua	126	1 007	1 591	-	79	446	-	-	130
Pasco	6 292	1 745	2 273	718	72	-	-	-	3 475
Piura	76 324	15 069	567	-	248 205	-	4 440	-	2 561
Puno	4 745	6 611	42	3 046	-	-	-	6 563	24 735
San Martín	127 138	-	-	1 514	3 724	-	-	-	20 529
Tacna	164	2 310	2 865	-	-	376	-	-	156
Tumbes	2 497	-	538	-	625	-	-	-	182
Ucayali	25 583	-	267	2 985	765	-	-	-	7 097

Departamento	Oca	Aceituna	Olluco	Pallar grano seco	Palma aceitera	Palta	Papa	Papaya	Pecana	Piña
Total	**103 049**	**52 298**	**144 878**	**11 055**	**236 374**	**113 259**	**3 248 416**	**175 428**	**1 434**	**234 281**
Amazonas	226	-	2 258	-	-	1 266	53 307	8 706	-	23 663
Ancash	2 684	-	5 628	548	-	3 598	103 947	261	-	-
Apurímac	3 464	-	16 998	1	-	928	154 710	540	-	-
Arequipa	275	13 859	381	84	-	2 467	162 986	46	-	-
Ayacucho	4 872	-	8 566	17	-	1 810	182 261	1 378	-	2 846
Cajamarca	10 549	-	14 324	-	-	2 992	288 752	2 733	-	2 403
Cusco	15 800	-	29 741	-	-	2 731	285 709	11 748	-	7 538
Huánuco	4 334	-	16 912	-	-	1 948	406 288	32 543	-	3 601
Huancavelica	1 106	-	5 672	28	-	315	129 776	247	-	-
Ica	4	1 284	5	9 460	-	8 660	43 093	3	1 021	-
Junín	7 388	-	16 678	-	-	20 037	335 258	10 537	-	109 862
La Libertad	12 829	114	13 377	281	-	22 266	291 909	8 150	-	28 361
Lambayeque	222	-	678	635	-	610	9 472	117	-	-
Lima 1/	988	989	1 253	2	-	35 179	174 154	219	413	-
Loreto	-	-	-	-	298	902	-	7 308	-	21 036
Madre de Dios	-	-	-	-	-	485	-	1 763	-	1 689
Moquegua	145	527	70	-	-	1 871	6 915	-	-	-
Pasco	2 424	-	2 302	-	-	1 840	110 264	1 364	-	6 220
Piura	949	-	925	-	-	795	16 163	2 002	-	-
Puno	34 790	-	9 111	-	-	1 159	481 736	2 663	-	5 051
San Martín	-	-	-	-	199 043	859	-	11 893	-	12 452
Tacna	-	35 526	-	-	-	55	11 715	54	-	-
Tumbes	-	-	-	-	-	-	-	270	-	-
Ucayali	-	-	-	-	37 033	486	-	70 884	-	9 560

Continúa...

Cuadro Nº 8
VOLUMEN DE PRODUCCIÓN DE PRINCIPALES PRODUCTOS AGRÍCOLAS, 2006
(Toneladas métricas)

Conclusión.

Departamento	Plátano	Quinua	Sorgo grano	Soya	Tarhui	Té	Tomate	Trigo	Uva	Yuca
Total	**1 778 159**	**30 428**	**405**	**3 733**	**8 243**	**4 820**	**169 715**	**191 082**	**191 642**	**1 139 925**
Amazonas	137 175	13	-	1 169	67	-	79	832	-	169 980
Ancash	1 455	180	-	-	473	-	4 111	17 420	666	8 338
Apurímac	387	894	-	-	269	-	1 817	7 752	-	271
Arequipa	23	268	86	-	-	-	15 291	19 511	3 577	718
Ayacucho	3 893	1 368	-	-	61	-	2 190	8 903	71	8 488
Cajamarca	37 274	141	-	314	320	-	1 099	29 677	1 893	74 034
Cusco	22 450	1 075	-	304	1 968	4 103	2 794	20 315	-	74 007
Huánuco	118 481	305	-	-	514	710	3 465	11 732	-	40 619
Huancavelica	531	148	-	-	256	-	300	7 501	-	-
Ica	1 135	-	-	-	-	-	81 947	105	88 145	3 395
Junín	152 705	1 049	-	129	-	-	775	7 597	-	62 476
La Libertad	12 749	305	63	-	2 664	-	4 995	46 800	44 441	22 864
Lambayeque	1 988	-	256	-	-	-	4 547	1 364	648	9 278
Lima 1/	5 894	-	-	-	-	-	34 195	961	44 339	30 707
Loreto	350 389	-	-	8	-	-	1 723	-	-	370 336
Madre de Dios	11 188	-	-	4	-	-	64	-	-	9 871
Moquegua	24	30	-	-	-	-	52	218	1 677	17
Pasco	84 292	-	-	-	-	-	106	259	-	48 904
Piura	233 467	-	-	175	-	-	1 566	8 448	205	6 708
Puno	11 854	24 652	-	36	1 650	-	197	1 527	-	11 741
San Martín	301 819	-	-	334	-	-	3 790	-	1 689	70 760
Tacna	45	-	-	-	-	-	3 835	162	4 291	-
Tumbes	49 279	-	-	63	-	-	121	-	-	385
Ucayali	239 661	-	-	1 197	-	7	659	-	-	116 026

1/ Incluye a la Provincia Constitucional del Callao.
Fuente: Ministerio de Agricultura (MINAG) - Dirección General de Información Agraria.

Cuadro Nº 9
VOLUMEN DE PRODUCCIÓN DE PRINCIPALES PRODUCTOS AGRÍCOLAS, 2007
(Toneladas métricas)

Departamento	Achiote	Ajo	Alfalfa	Algodón rama	Arroz cáscara	Arveja grano seco	Arveja grano verde	Cacao	Café	Camote
Total	**5 100**	**80 896**	**5 731 970**	**215 439**	**2 435 134**	**43 326**	**98 450**	**31 387**	**225 992**	**184 765**
Amazonas	34	180	1 938	-	272 528	395	2 249	2 729	33 353	510
Ancash	-	-	168 614	17 012	23 155	1 838	2 072	-	-	9 313
Apurímac	-	115	49 390	-	-	1 249	1 574	-	1	128
Arequipa	-	60 001	2 948 786	1 776	216 231	11	4 268	-	-	1 690
Ayacucho	172	1 914	245 194	2	856	2 840	2 661	6 359	4 435	324
Cajamarca	43	5 692	111 578	63	220 262	13 606	22 618	963	54 086	5 757
Cusco	3 447	-	84 555	-	3 453	3 819	3 516	5 732	21 875	144
Huánuco	-	592	5 063	823	24 527	1 182	7 152	1 736	1 949	3 428
Huancavelica	-	566	133 703	-	-	2 863	10 371	-	6	-
Ica	-	-	118 853	87 865	-	-	208	-	-	14 753
Junín	125	1 638	62 149	-	5 639	2 096	25 152	3 986	55 582	-
La Libertad	1	4 774	241 452	4 368	285 723	9 351	2 027	36	270	3 862
Lambayeque	-	-	114 982	29 661	358 589	754	7 314	16	441	16 841
Lima 1/	-	4 557	480 606	21 372	60	96	5 583	-	-	102 998
Loreto	-	-	-	-	95 249	-	-	67	82	-
Madre de Dios	6	-	-	-	7 303	-	-	33	33	292
Moquegua	-	115	445 081	-	-	-	91	-	-	31
Pasco	1 220	-	1 342	20	2 266	34	712	96	5 181	-
Piura	0	289	4 583	40 369	402 128	2 756	-	214	2 186	22 830
Puno	25	-	211 422	-	564	436	447	50	5 749	543
San Martín	0	-	-	7 600	394 746	-	-	8 411	39 313	-
Tacna	0	463	302 681	-	-	-	437	-	-	117
Tumbes	4	-	-	-	94 904	-	-	185	-	21
Ucayali	22	-	-	4 508	26 951	-	-	775	1 450	1 183

Departamento	Caña de azúcar	Cañihua	Cebada grano	Cebolla	Coco	Espárrago	Frijol grano seco	Haba grano seco	Haba grano verde	Kiwicha	Limón
Total	**8 228 623**	**4 571**	**177 479**	**634 393**	**24 724**	**284 103**	**81 979**	**61 325**	**59 228**	**2 945**	**269 788**
Amazonas	-	-	375	111	440	-	4 724	200	698	-	7 208
Ancash	613 892	-	12 188	11 034	-	7 694	3 215	2 149	493	328	475
Apurímac		-	6 025	762	-	-	6 895	3 306	2 282	190	241
Arequipa	116 090	9	1 715	365 433	-	-	12 275	751	8 092	1 288	92
Ayacucho	-	-	10 599	2 514	138	-	1 312	4 020	2 447	130	650
Cajamarca	-	-	12 423	1 177	65	-	14 395	2 913	1 771	-	665
Cusco	-	64	24 018	6 588	-	-	1 803	17 639	5 343	917	728
Huánuco	-	-	9 349	3 606	431	-	7 059	3 772	2 957	-	905
Huancavelica	-	-	13 982	148	-	-	3 102	3 481	4 451	19	148
Ica	-	-	172	83 055	-	112 513	404	-	284	-	807
Junín	-	-	15 441	37 546	445	-	3 936	3 738	17 764	-	1 821
La Libertad	3 760 283	-	39 023	32 150	-	147 585	4 560	6 278	477	74	1 975
Lambayeque	2 056 475	-	432	15 245	82	-	1 880	583	-	-	56 706
Lima 1/	1 681 884	-	1 009	34 011	-	16 311	3 067	624	4 113	-	292
Loreto	-	-	-	482	6 219	-	4 148	-	-	-	8 619
Madre de Dios	-	-	-	-	290	-	485	-	-	-	354
Moquegua	-	-	292	1 624	-	-	325	186	986	-	99
Pasco	-	-	313	-	-	-	400	1 147	993	-	164
Piura	-	-	418	10 506	1 887	-	2 877	449	-	-	170 335
Puno	-	4 498	29 706	6 464	-	-	213	10 087	4 511	-	227
San Martín	-	-	-	-	10 510	-	3 869	-	-	-	5 491
Tacna	-	-	-	21 590	-	-	-	-	1 566	-	-
Tumbes	-	-	-	348	70	-	-	-	-	-	2 582
Ucayali	-	-	-	-	4 146	-	1 035	-	-	-	9 203

Continúa...

Cuadro Nº 9
VOLUMEN DE PRODUCCIÓN DE PRINCIPALES PRODUCTOS AGRÍCOLAS, 2007
(Toneladas métricas)

Departamento	Maíz amarillo duro	Maíz amiláceo	Maíz choclo	Mandarina	Mango	Manzana	Marigold	Mashua	Naranja
Total	**1 122 918**	**245 326**	**332 255**	**190 410**	**294 440**	**136 744**	**21 639**	**30 444**	**344 267**
Amazonas	22 014	5 240	7 594	-	1 417	43	-	146	4 782
Ancash	82 205	13 561	51 193	-	6 247	3 081	2 506	-	2 053
Apurímac	2 113	21 859	8 496	-	269	426	-	2 846	333
Arequipa	4 139	8 153	11 101	-	98	1 143	-	36	241
Ayacucho	1 865	14 022	6 427	240	302	398	-	2 642	3 832
Cajamarca	74 571	34 161	36 510	-	8 642	416	-	-	5 549
Cusco	10 451	54 985	25 088	1 047	688	650	-	5 915	19 454
Huánuco	25 422	17 210	8 642	890	492	4	-	1 380	11 431
Huancavelica	264	12 625	2 854	-	117	238	-	524	266
Ica	63 165	119	15 373	19 107	4 943	783	-	-	23 100
Junín	8 804	10 294	60 294	43 421	763	164	-	7 532	152 462
La Libertad	232 596	19 084	9 833	776	6 477	6 103	14 915	2 130	5 824
Lambayeque	92 381	4 669	25 447	-	13 730	-	-	-	3 924
Lima 1/	213 803	2 105	30 564	113 382	9 142	122 522	2 158	185	50 343
Loreto	55 086	-	21 242	2 239	1 206	-	-	-	1 841
Madre de Dios	8 548	-	362	336	423	-	-	-	747
Moquegua	146	884	1 887	-	94	417	-	29	119
Pasco	5 541	1 558	3 045	330	72	-	-	-	1 990
Piura	63 777	15 710	2 750	-	233 773	-	2 060	-	3 059
Puno	4 987	6 641	301	3 765	-	-	-	7 079	23 961
San Martín	127 372	-	-	1 548	3 482	-	-	-	21 595
Tacna	136	2 446	2 703	-	-	357	-	-	68
Tumbes	1 431	-	506	2	708	-	-	-	250
Ucayali	22 103	-	44	3 327	1 355	-	-	-	7 044

Departamento	Oca	Aceituna	Olluco	Pallar grano seco	Palma aceitera	Palta	Papa	Papaya	Pecana	Piña
Total	**96 903**	**52 444**	**156 379**	**8 843**	**238 448**	**121 720**	**3 383 020**	**157 771**	**1 506**	**212 059**
Amazonas	226	-	3 589	-	-	1 274	74 439	6 458	-	7 939
Ancash	3 932	-	6 995	401	-	3 966	110 263	228	-	-
Apurímac	3 560	-	19 368	-	-	1 156	201 173	498	-	-
Arequipa	279	14 571	498	103	-	2 665	226 517	45	-	-
Ayacucho	3 733	-	6 726	33	-	2 085	169 481	1 935	-	3 301
Cajamarca	9 090	-	16 068	-	-	3 172	293 218	4 025	-	2 642
Cusco	14 788	-	36 012	-	-	3 677	288 272	13 015	-	8 075
Huánuco	3 853	-	17 466	-	-	1 971	447 470	2 750	-	3 814
Huancavelica	892	-	4 519	20	-	285	76 239	228	-	-
Ica	-	1 013	5	6 973	-	12 386	72 011	4	1 100	-
Junín	7 117	-	15 723	-	-	17 656	293 520	9 946	-	104 757
La Libertad	9 892	123	12 806	5	-	24 326	337 156	5 347	-	27 567
Lambayeque	229	-	455	733	-	594	7 000	129	-	-
Lima 1/	1 156	1 199	1 611	-	-	37 791	182 882	227	406	-
Loreto	-	-	-	-	515	1 109	-	8 904	-	20 353
Madre de Dios	-	-	-	-	-	444	-	1 819	-	1 357
Moquegua	111	135	73	-	-	2 005	7 588	-	-	-
Pasco	2 175	-	3 325	-	-	1 147	81 132	1 562	-	5 467
Piura	954	-	1 118	576	-	1 194	15 125	1 457	-	1 096
Puno	34 917	-	10 022	-	-	1 319	486 310	2 722	-	4 578
San Martín	-	-	-	-	197 419	825	-	20 709	-	14 227
Tacna	-	35 404	-	-	-	56	13 223	48	-	-
Tumbes	-	-	-	-	-	-	-	199	-	-
Ucayali	-	-	-	-	40 514	618	-	75 515	-	6 886

Continúa...

Cuadro Nº 9
VOLUMEN DE PRODUCCIÓN DE PRINCIPALES PRODUCTOS AGRÍCOLAS, 2007
(Toneladas métricas)

Conclusión.

Departamento	Plátano	Quinua	Sorgo grano	Soya	Tarhui	Té	Tomate	Trigo	Uva	Yuca
Total	**1 834 511**	**31 824**	**53**	**2 683**	**8 461**	**3 597**	**173 257**	**181 552**	**196 604**	**1 158 042**
Amazonas	134 345	18	-	1 027	56	-	192	875	-	163 306
Ancash	1 506	234	-	-	660	-	3 970	19 376	740	7 618
Apurímac	372	934	-	-	301	-	803	5 989	-	205
Arequipa	11	281	53	-	-	-	12 118	12 235	3 848	330
Ayacucho	6 096	1 209	-	-	39	-	2 128	9 387	73	8 496
Cajamarca	38 563	151	-	443	355	-	1 052	31 853	2 154	73 606
Cusco	26 824	1 493	-	345	2 087	2 859	1 635	18 547	-	76 278
Huánuco	101 390	295	-	-	494	699	4 737	10 986	-	40 174
Huancavelica	443	173	-	-	35	-	363	5 481	-	-
Ica	1 176	-	-	-	-	-	88 507	92	83 034	3 315
Junín	158 123	1 096	-	121	-	-	793	7 890	-	52 833
La Libertad	12 827	255	-	-	2 755	-	8 178	45 447	44 997	33 835
Lambayeque	2 267	-	-	-	-	-	4 443	2 081	2 404	7 387
Lima 1/	5 553	-	-	-	-	-	33 860	913	50 486	26 334
Loreto	344 864	-	-	46	-	-	2 095	-	-	379 727
Madre de Dios	11 775	-	-	23	-	-	50	-	-	9 624
Moquegua	34	20	-	-	-	-	154	183	2 068	9
Pasco	87 686	-	-	-	-	-	35	412	-	69 142
Piura	252 740	-	-	188	-	-	1 743	8 104	400	5 885
Puno	12 420	25 667	-	36	1 679	-	176	1 594	-	12 512
San Martín	322 131	-	-	266	-	-	2 570	-	1 742	63 167
Tacna	40	-	-	-	-	-	3 330	108	4 653	-
Tumbes	66 838	-	-	27	-	-	64	-	5	705
Ucayali	246 488	-	-	162	-	39	262	-	-	123 555

1/ Incluye a la Provincia Constitucional del Callao.
Fuente: Ministerio de Agricultura (MINAG) - Dirección General de Información Agraria.

Cuadro Nº 10
VOLUMEN DE PRODUCCIÓN DE PRINCIPALES PRODUCTOS AGRÍCOLAS, 2008
(Toneladas métricas)

Departamento	Achiote	Ajo	Alfalfa	Algodón rama	Arroz cáscara	Arveja grano seco	Arveja grano verde	Cacao	Café	Camote
Total	**3 685**	**67 583**	**5 805 259**	**167 397**	**2 782 700**	**46 790**	**101 534**	**35 241**	**273 834**	**185 186**
Amazonas	37	191	1 802	-	308 735	208	1 860	1 962	30 259	198
Ancash	-	76	174 758	8 893	20 385	2 499	1 976	-	-	10 039
Apurímac	-	314	55 447	-	-	1 189	1 536	-	-	345
Arequipa	-	47 439	3 066 344	1 910	229 486	8	4 632	-	-	1 613
Ayacucho	190	1 984	269 682	2	912	3 561	3 227	6 313	4 423	392
Cajamarca	46	5 307	139 101	37	214 541	13 903	23 405	974	55 689	6 547
Cusco	2 015	12	54 619	-	3 478	3 549	2 567	8 101	35 623	225
Huánuco	-	502	7 155	359	26 581	1 531	7 887	1 604	2 066	4 865
Huancavelica	-	834	110 792	-	-	4 098	12 158	-	10	-
Ica	-	240	123 399	84 769	-	-	233	-	-	9 658
Junín	146	1 588	68 853	-	6 674	2 379	27 526	4 057	82 053	-
La Libertad	1	4 013	160 593	3 283	293 261	9 571	2 010	40	271	4 630
Lambayeque	-	-	120 641	23 724	397 858	935	4 261	15	526	31 190
Lima 1/	-	4 300	481 209	16 372	5	92	6 163	-	-	95 387
Loreto	-	-	-	-	99 705	-	-	77	83	-
Madre de Dios	10	-	-	-	6 794	-	-	43	44	229
Moquegua	-	25	462 911	-	-	-	59	-	-	62
Pasco	1 160	-	1 205	34	2 745	126	1 755	96	7 900	-
Piura	-	205	3 751	21 974	520 822	2 641	55	87	2 929	17 820
Puno	26	-	231 678	-	694	500	10	52	5 784	675
San Martín	-	-	-	5 380	506 694	-	-	10 812	44 473	-
Tacna	-	552	271 320	-	-	-	213	-	-	115
Tumbes	3	-	-	-	111 303	-	-	177	-	44
Ucayali	52	-	-	660	32 027	-	-	832	1 702	1 154

Departamento	Caña de azúcar	Cañihua	Cebada grano	Cebolla	Coco	Espárrago	Frijol grano seco	Haba grano seco	Haba grano verde	Kiwicha	Limón
Total	**9 395 959**	**4 625**	**186 619**	**639 228**	**25 064**	**328 374**	**86 098**	**64 249**	**64 083**	**3 797**	**219 627**
Amazonas	-	-	234	174	475	-	4 251	126	953	-	6 035
Ancash	628 015	-	10 972	7 683	-	13 368	2 750	2 543	637	401	539
Apurímac	-	-	5 185	630	-	-	7 282	2 766	2 582	328	279
Arequipa	90 685	9	1 882	363 716	-	-	13 280	578	8 260	1 801	47
Ayacucho	-	-	13 580	2 927	141	-	1 503	5 447	3 369	160	659
Cajamarca	-	-	11 951	1 168	70	-	15 080	2 863	2 122	-	728
Cusco	-	303	23 079	7 276	-	-	2 049	16 530	4 636	964	671
Huánuco	-	-	9 795	2 930	437	-	7 553	3 875	3 442	-	947
Huancavelica	-	-	22 441	203	-	-	3 692	6 804	8 491	18	157
Ica	-	-	188	74 096	-	125 787	313	-	298	-	844
Junín	-	-	18 502	28 837	430	-	4 128	3 908	16 530	-	1 749
La Libertad	4 345 865	-	43 195	41 134	-	164 587	4 281	6 361	498	124	1 052
Lambayeque	2 689 532	-	401	26 214	50	-	2 307	203	138	-	32 346
Lima 1/	1 641 862	-	972	40 976	-	24 632	4 568	619	4 974	-	252
Loreto	-	-	-	404	6 651	-	3 356	-	-	-	9 037
Madre de Dios	-	-	-	-	479	-	233	-	-	-	542
Moquegua	-	-	238	1 200	-	-	248	152	619	-	109
Pasco	-	-	396	-	-	-	693	1 306	1 902	-	106
Piura	-	-	498	6 058	1 414	-	2 206	450		-	145 812
Puno	-	4 313	23 111	6 410	-	-	259	9 717	3 413	-	217
San Martín	-	-	-	-	10 683	-	3 503	-		-	5 881
Tacna	-	-	-	27 151	-	-	-	-	1 219	-	-
Tumbes	-	-	-	40	200	-	-	-	-	-	3 084
Ucayali	-	-	-	-	4 035	-	2 564	-	-	-	8 536

Continúa...

Cuadro Nº 10
VOLUMEN DE PRODUCCIÓN DE PRINCIPALES PRODUCTOS AGRÍCOLAS, 2008
(Toneladas métricas)

Departamento	Maíz amarillo duro	Maíz amiláceo	Maíz choclo	Mandarina	Mango	Manzana	Marigold	Mashua	Naranja
Total	**1 228 593**	**250 558**	**375 345**	**186 434**	**322 994**	**135 323**	**9 571**	**29 003**	**372 601**
Amazonas	25 795	4 724	7 122	-	1 223	42	-	187	4 369
Ancash	87 457	13 026	53 054	-	8 052	3 798	3 311	-	3 891
Apurímac	4 913	20 436	8 374	-	284	631	-	2 641	343
Arequipa	2 491	6 588	12 607	18	136	1 112	-	50	209
Ayacucho	1 812	16 623	7 128	256	299	459	-	3 991	3 802
Cajamarca	81 483	34 625	38 880	-	9 318	446	-	-	5 678
Cusco	9 897	50 830	36 049	1 333	1 480	723	-	6 355	20 427
Huánuco	28 537	18 196	9 672	891	553	8	-	1 413	11 213
Huancavelica	292	19 735	3 131	-	128	237	-	368	406
Ica	70 949	383	19 338	18 360	3 739	837	-	-	25 503
Junín	12 798	12 243	67 831	39 700	869	171	-	6 588	176 089
La Libertad	253 354	20 487	7 706	132	5 603	1 907	1 929	954	2 797
Lambayeque	109 869	5 243	29 176	-	47 106	-	-	-	3 942
Lima 1/	241 346	2 151	41 088	112 092	9 099	124 134	-	82	50 751
Loreto	53 601	-	22 086	2 134	951	-	-	-	1 824
Madre de Dios	8 624	-	224	420	289	-	-	-	828
Moquegua	322	753	2 302	-	83	412	-	64	115
Pasco	5 069	1 650	5 148	301	46	-	-	-	2 151
Piura	61 381	14 229	1 956	-	227 810	-	4 331	-	1 807
Puno	5 087	6 920	295	4 903	-	-	-	6 311	23 933
San Martín	132 927	-	-	1 485	3 555	-	-	-	24 422
Tacna	111	1 717	1 479	-	-	407	-	-	117
Tumbes	2 211	-	612	5	576	-	-	-	348
Ucayali	28 268	-	87	4 405	1 796	-	-	-	7 637

Departamento	Oca	Aceituna	Olluco	Pallar grano seco	Palma aceitera	Palta	Papa	Papaya	Pecana	Piña
Total	**93 075**	**114 310**	**158 745**	**9 780**	**246 419**	**136 438**	**3 588 086**	**167 340**	**1 670**	**243 492**
Amazonas	470	-	3 039	-	-	1 280	79 288	10 185	-	8 526
Ancash	3 030	-	6 726	471	-	5 613	103 661	407	-	-
Apurímac	3 919	-	16 786	-	-	1 381	184 527	337	-	-
Arequipa	266	36 615	467	2	-	2 965	224 060	40	-	-
Ayacucho	5 737	-	10 788	53	-	2 272	247 904	2 520	-	3 283
Cajamarca	6 999	-	14 442	-	-	4 277	296 143	4 041	-	2 854
Cusco	12 654	-	30 364	-	-	5 382	265 843	13 890	-	7 535
Huánuco	4 490	-	21 582	-	-	2 012	421 994	1 833	-	3 431
Huancavelica	808	-	9 735	45	-	387	163 727	245	-	-
Ica	12	1 274	12	6 665	-	15 739	69 839	4	1 119	-
Junín	6 739	-	16 060	-	-	19 950	357 618	7 514	-	137 584
La Libertad	8 048	117	10 696	115	-	25 983	328 845	4 581	-	26 519
Lambayeque	53	-	221	2 429	-	635	3 928	208	-	-
Lima 1/	755	1 359	1 157	-	-	38 789	207 595	156	551	-
Loreto	-	-	-	-	933	1 164	-	10 283	-	19 993
Madre de Dios	-	-	-	-	-	320	-	1 689	-	1 419
Moquegua	115	1 342	94	-	-	2 686	8 150	-	-	-
Pasco	3 721	-	5 190	-	-	1 268	136 366	1 067	-	3 704
Piura	632	-	758	-	-	1 097	13 619	1 437	-	2 446
Puno	34 627	-	10 627	-	-	1 360	465 046	2 930	-	4 486
San Martín	-	-	-	-	194 092	933	-	21 125	-	14 649
Tacna	-	73 602	-	-	-	58	9 934	-	-	-
Tumbes	-	-	-	-	-	-	-	168	-	-
Ucayali	-	-	-	-	51 394	887	-	82 681	-	7 063

Continúa...

Cuadro Nº 10
VOLUMEN DE PRODUCCIÓN DE PRINCIPALES PRODUCTOS AGRÍCOLAS, 2008
(Toneladas métricas)

Conclusión.

Departamento	Plátano	Quinua	Sorgo grano	Soya	Tarhui	Té	Tomate	Trigo	Uva	Yuca
Total	**1 790 398**	**29 852**	**102**	**3 367**	**8 604**	**4 009**	**211 486**	**206 286**	**223 371**	**1 153 425**
Amazonas	140 174	13	-	1 155	81	-	190	630	-	155 971
Ancash	1 384	199	-	-	754	-	4 465	18 957	1 230	4 934
Apurímac	395	902	-	-	251	-	1 455	5 716	-	375
Arequipa	15	264	102	-	-	-	14 085	25 256	5 865	268
Ayacucho	6 377	1 721	-	-	24	-	2 259	10 173	75	9 640
Cajamarca	38 593	195	-	516	377	-	919	32 257	2 190	86 245
Cusco	27 067	1 744	-	439	1 846	3 223	1 440	19 363	-	75 241
Huánuco	98 161	296	-	-	576	704	4 515	13 264	-	46 433
Huancavelica	524	294	-	-	177	-	577	5 257	-	-
Ica	1 389	-	-	-	-	-	103 809	102	102 717	3 279
Junín	163 331	1 145	-	124	3	-	938	10 252	-	55 028
La Libertad	10 009	364		-	2 829	-	10 952	51 756	41 285	24 399
Lambayeque	2 017	-	-	36	-	-	6 668	1 221	4 288	9 855
Lima 1/	6 062	-	-	-	-	-	47 664	868	55 466	21 544
Loreto	344 484	-	-	35	-	-	2 399	-	-	389 870
Madre de Dios	11 109	-	-	46	-	-	50	-	-	8 839
Moquegua	28	22	-	-	-	-	229	117	2 846	-
Pasco	89 606	-	-	-	-	-	80	559	-	45 045
Piura	233 786	-	-	239	-	-	852	8 947	452	6 411
Puno	12 668	22 691	-	25	1 685	-	17	1 460	-	13 599
San Martín	324 886	-	-	299	-	-	3 129	-	1 713	62 329
Tacna	-	-	-	-	-	-	4 287	131	5 237	-
Tumbes	37 993	-	-	34	-	-	82	-	7	409
Ucayali	240 342	-	-	419	-	82	425	-	-	133 711

1/ Incluye a la Provincia Constitucional del Callao.
Fuente: Ministerio de Agricultura (MINAG) - Dirección General de Información Agraria.

Cuadro Nº 11
VOLUMEN DE PRODUCCIÓN DE PRINCIPALES PRODUCTOS AGRÍCOLAS, 2009
(Toneladas métricas)

Departamento	Achiote	Ajo	Alfalfa	Algodón rama	Arroz cáscara	Arveja grano seco	Arveja grano verde	Cacao	Café	Camote
Total	**4 486**	**57 989**	**6 113 077**	**95 968**	**2 991 157**	**50 420**	**105 217**	**36 803**	**243 479**	**262 724**
Amazonas	35	181	5 671	-	311 866	300	1 993	2 858	31 812	313
Ancash	-	252	190 843	6 416	32 650	2 617	1 307	-	-	16 643
Apurímac	-	217	55 371	-	-	1 109	1 778	-	-	362
Arequipa	-	39 685	3 096 862	1 580	233 143	24	5 155	-	-	1 774
Ayacucho	196	1 375	307 942	2	679	3 661	3 164	6 286	4 405	316
Cajamarca	48	4 792	177 635	24	221 788	14 118	23 323	969	57 272	8 371
Cusco	2 779	-	97 195	-	2 869	3 796	3 866	6 743	20 502	224
Huánuco	-	399	9 136	241	30 486	1 453	8 455	1 710	2 142	5 088
Huancavelica	-	721	141 369	-	-	3 897	16 446	-	13	-
Ica	-	35	148 573	55 553	-	-	389	-	-	20 756
Junín	152	1 685	82 557	-	6 356	2 542	26 135	4 036	60 793	-
La Libertad	1	3 175	178 040	107	338 578	9 657	2 531	51	301	5 677
Lambayeque	-	-	93 143	12 251	470 278	1 654	3 071	17	406	38 289
Lima 1/	-	4 937	487 315	6 797	-	111	5 515	-	-	135 494
Loreto	-	-	-	-	99 012	-	-	71	66	-
Madre de Dios	9	-	-	-	6 810	-	-	39	36	167
Moquegua	-	-	446 122	-	-	-	69	-	-	29
Pasco	1 184	-	1 603	-	3 333	127	1 667	202	5 818	-
Piura	-	193	2 358	9 057	520 672	4 695	-	150	3 079	26 846
Puno	19	-	316 660	-	721	659	194	54	6 393	691
San Martín	-	-	-	3 753	562 214	-	-	12 439	48 644	-
Tacna	-	342	274 682	-	-	-	159	-	-	214
Tumbes	1	-	-	-	123 014	-	-	254	-	40
Ucayali	62	-	-	187	26 688	-	-	924	1 797	1 430

Departamento	Caña de azúcar	Cañihua	Cebada grano	Cebolla	Coco	Espárrago	Frijol grano seco	Haba grano seco	Haba grano verde	Kiwicha	Limón
Total	**9 936 945**	**5 446**	**213 279**	**606 087**	**23 967**	**313 880**	**98 608**	**69 634**	**65 001**	**2 394**	**197 378**
Amazonas	-	-	223	71	564	-	4 783	139	960	-	7 332
Ancash	519 197	-	9 690	11 451	-	13 440	2 505	2 413	588	316	430
Apurímac	-	-	6 644	822	-	-	9 952	3 762	2 660	369	310
Arequipa	67 069	12	1 754	328 383	-	-	14 428	617	7 482	716	47
Ayacucho	-	-	14 472	2 864	138	-	1 635	5 236	3 306	117	645
Cajamarca	-	-	12 051	1 480	66	-	16 840	3 044	2 344	-	853
Cusco	-	709	25 697	5 575	-	-	2 486	19 392	5 728	732	882
Huánuco	-	-	9 656	2 400	445	-	7 595	3 533	3 094	-	981
Huancavelica	-	-	26 847	77	-	-	3 860	8 069	9 311	33	147
Ica	-	-	136	86 973	-	122 159	326	-	379	-	1 064
Junín	-	-	22 715	21 646	399	-	4 762	3 767	15 281	-	1 982
La Libertad	4 807 416	-	51 554	38 007	-	166 432	4 875	6 289	466	105	1 079
Lambayeque	2 982 819	-	385	26 051	11	276	2 788	300	111	6	42 870
Lima 1/	1 560 444	-	1 046	40 644	-	11 573	5 682	584	4 253	-	69
Loreto	-	-	-	435	6 786	-	3 577	-	-	-	9 120
Madre de Dios	-	-	-	-	489	-	169	-	-	-	487
Moquegua	-	-	293	1 388	-	-	317	169	597	-	128
Pasco	-	-	400	-	-	-	732	1 180	3 558	-	114
Piura	-	-	567	9 432	927	-	4 015	507	30	-	111 367
Puno	-	4 725	29 149	6 244	-	-	266	10 633	3 985	-	178
San Martín	-	-	-	-	9 728	-	4 015	-	-	-	5 224
Tacna	-	-	-	21 689	-	-	-	-	868	-	-
Tumbes	-	-	-	455	103	-	9	-	-	-	3 000
Ucayali	-	-	-	-	4 311	-	2 991	-	-	-	9 069

Continúa...

Cuadro Nº 11
VOLUMEN DE PRODUCCIÓN DE PRINCIPALES PRODUCTOS AGRÍCOLAS, 2009
(Toneladas métricas)

Departamento	Maíz amarillo duro	Maíz amiláceo	Maíz choclo	Mandarina	Mango	Manzana	Marigold	Mashua	Naranja
Total	**1 273 943**	**285 802**	**394 183**	**166 072**	**167 008**	**137 208**	**6 762**	**32 913**	**377 598**
Amazonas	31 270	5 660	8 046	-	1 018	44	-	143	5 258
Ancash	53 206	11 123	56 430	-	6 695	3 465	2 300	-	2 962
Apurímac	4 005	28 354	13 317	-	348	544	-	3 277	363
Arequipa	1 643	9 885	15 201	19	140	1 206	-	31	192
Ayacucho	1 699	16 596	8 321	251	328	426	-	3 932	3 812
Cajamarca	78 468	35 054	41 288	-	5 410	465	-	-	6 269
Cusco	9 932	62 485	34 051	1 668	1 231	661	-	7 582	24 485
Huánuco	36 801	18 137	9 307	1 011	565	30	-	1 360	11 397
Huancavelica	270	23 372	6 289	-	166	243	-	1 667	286
Ica	113 894	453	21 182	26 073	7 940	975	-	-	24 087
Junín	12 974	16 834	77 666	36 350	1 029	176	-	6 492	194 192
La Libertad	226 813	20 482	7 153	106	5 381	2 031	-	1 127	2 863
Lambayeque	138 111	6 819	25 744	-	6 212	-	-	-	3 461
Lima 1/	251 362	2 064	35 716	86 536	7 446	126 013	-12	149	34 748
Loreto	61 623	-	21 053	2 251	1 111	-	-	-	2 026
Madre de Dios	9 360	-	243	419	291	-	-	-	818
Moquegua	208	844	1 975	6	80	509	-	56	110
Pasco	8 281	1 619	6 534	294	61	-	-	-	2 080
Piura	67 136	17 502	2 230	-	115 659	-	4 450	-	2 269
Puno	4 771	6 622	371	4 909	-	-	-	7 097	23 878
San Martín	133 374	-	-	1 319	2 753	-	-	-	23 410
Tacna	96	1 897	1 422	-	-	420	-	-	135
Tumbes	3 010	-	644	2	642	-	-	-	203
Ucayali	25 636	-	-	4 858	2 502	-	-	-	8 294

Departamento	Oca	Aceituna	Olluco	Pallar grano seco	Palma aceitera	Palta	Papa	Papaya	Pecana	Piña
Total	**100 578**	**7 170**	**162 621**	**11 516**	**268 267**	**157 415**	**3 765 289**	**173 941**	**1 557**	**274 393**
Amazonas	446	-	2 184	-	-	1 230	80 967	9 983	-	8 388
Ancash	3 661	-	5 918	847	-	7 724	99 760	294	-	-
Apurímac	5 041	-	18 180	8	-	1 365	211 749	294	-	-
Arequipa	220	45	448	-	-	4 066	260 394	39	-	-
Ayacucho	5 454	-	10 157	49	-	2 657	235 152	2 186	-	3 316
Cajamarca	7 776	-	16 860	-	-	4 854	305 382	4 641	-	3 329
Cusco	13 837	-	32 719	-	-	4 808	328 767	13 304	-	9 045
Huánuco	4 547	-	21 789	-	-	2 114	416 755	2 533	-	3 515
Huancavelica	1 779	-	8 929	6	-	450	161 887	452	-	-
Ica	11	1 228	24	7 805	-	19 220	115 667	6	1147	-
Junín	6 068	-	15 928	-	-	23 734	383 743	7 544	-	162 063
La Libertad	8 844	138	11 396	400	-	29 369	331 850	4 534	-	26 764
Lambayeque	201	-	423	2 401	-	547	4 098	108	-	-
Lima 1/	964	1 106	1 254	-	-	43 598	173 395	216	410	-
Loreto	-	-	-	-	2 221	1 302	-	10 256	-	19 729
Madre de Dios	-	-	-	-	-	325	-	1 565	-	1 241
Moquegua	127	33	96	-	-	3 124	9 894	-	-	-
Pasco	4 918	-	4 856	-	-	1 661	112 311	882	-	3 028
Piura	596	-	776	-	-	1 559	18 930	1 487	-	2 360
Puno	36 088	-	10 684	-	-	1 728	506 227	3 323	-	5 501
San Martín	-	-	-	-	212 264	836	-	22 733	-	18 914
Tacna	-	4 620	-	-	-	59	8 361	-	-	-
Tumbes	-	-	-	-	-	-	-	377	-	-
Ucayali	-	-	-	-	53 782	1 085	-	87 184	-	7 200

Continúa...

Cuadro Nº 11
VOLUMEN DE PRODUCCIÓN DE PRINCIPALES PRODUCTOS AGRÍCOLAS, 2009
(Toneladas métricas)

Conclusión.

Departamento	Plátano	Quinua	Sorgo grano	Soya	Tarhui	Té	Tomate	Trigo	Uva	Yuca
Total	**1 866 588**	**39 397**	**153**	**3 441**	**10 251**	**3 169**	**221 594**	**226 265**	**264 367**	**1 166 017**
Amazonas	142 934	9	-	287	98	-	166	618	-	96 444
Ancash	1 447	158	-	-	827	-	4 486	18 539	1 339	5 579
Apurímac	304	960	-	-	468	-	1 154	7 131	-	294
Arequipa	20	473	59	-	-	-	18 287	24 619	7 947	306
Ayacucho	6 563	1 771	-	-	139	-	1 891	10 774	70	11 231
Cajamarca	40 337	227	-	546	383	-	1 251	33 516	2 299	86 674
Cusco	29 695	2 028	-	450	1 921	2 420	1 960	20 454	-	80 482
Huánuco	113 852	303	-	112	549	641	4 450	13 249	-	45 580
Huancavelica	541	412	-	-	352	-	483	8 625	-	-
Ica	1 842	-	-		-	-	112 211	90	127 136	2 555
Junín	170 335	1 454	-	96	14	-	933	12 494	-	58 301
La Libertad	10 868	415	33	-	3 820	-	7 091	60 588	43 286	28 836
Lambayeque	2 135	-	-30	9	-	-	7 352	1 749	2 900	13 008
Lima 1/	5 994	-	-	-	-	-	48 261	962	54 147	41 750
Loreto	344 644	-	-	59	-	-	2 466	-	-	387 073
Madre de Dios	10 611	-	-	-	-	-	42	-	-	8 277
Moquegua	14	28	-	-	-	-	252	204	2 542	-
Pasco	88 480	-	-	-	-	-	61	267	-	53 410
Piura	247 240	-	-31	790	-	-	1 207	10 675	15 090	8 032
Puno	12 955	31 159		26	1 680	-	18	1 639	-	14 451
San Martín	323 041	-	-	412	-	-	2 675	-	1 697	70 941
Tacna	-	-	-	-	-	-	3 958	72	5 914	-
Tumbes	61 492	-	-	138	-	-	184	-	-	452
Ucayali	251 244	-	-	516	-	108	755	-	-	152 341

1/ Incluye a la Provincia Constitucional del Callao.
Fuente: Ministerio de Agricultura (MINAG) - Dirección General de Información Agraria.

Cuadro Nº 12
VOLUMEN DE PRODUCCIÓN DE PRINCIPALES PRODUCTOS AGRÍCOLAS, 2010
(Toneladas métricas)

Departamento	Achiote	Ajo	Alfalfa	Algodón rama	Arroz cáscara	Arveja grano seco	Arveja grano verde	Cacao	Café	Camote
Total	**4 184**	**62 962**	**6 240 875**	**63 758**	**2 831 374**	**51 254**	**102 279**	**46 613**	**264 605**	**263 456**
Amazonas	33	130	5 240	-	322 878	200	1 456	2 788	35 066	291
Ancash	-	195	191 665	1 696	36 650	3 058	1 442	-	-	20 104
Apurímac	-	252	62 921	-	-	1 193	2 637	-	-	451
Arequipa	-	43 428	3 106 362	996	245 950	53	6 213	-	-	1 674
Ayacucho	217	1 354	319 564	-	980	3 610	3 021	6 263	4 441	439
Cajamarca	45	5 175	168 934	20	217 976	14 274	23 540	994	59 020	8 834
Cusco	2 440	-	99 759	-	1 992	3 169	2 369	7 192	24 475	192
Huánuco	-	376	10 881	120	31 645	1 471	9 568	1 840	2 168	4 404
Huancavelica	-	716	149 469	-	-	4 475	9 851	-	8	-
Ica	-	297	190 461	42 309	-	-	420	-	-	16 436
Junín	135	2 146	89 660	-	7 185	2 837	28 935	4 440	67 790	-
La Libertad	1	2 623	187 891	3 916	304 003	10 420	2 838	52	303	4 796
Lambayeque	-	-	85 935	4024	407 735	1 405	2 263	27	595	38 027
Lima 1/	-	5 798	453 060	3 311	-	47	5 793	-	-	136 857
Loreto	23	-	-	-	85 918	-	-	128	44	-
Madre de Dios	5	-	-	-	7 112	-	-	37	29	260
Moquegua	-	8	462 259	-	-	-	145	-	-	65
Pasco	1 164	-	2 116	-	2 954	336	1 613	253	6 706	-
Piura	-	251	4 754	5 032	499 845	3 980	-	189	2 390	28 376
Puno	20	-	386 267	-	773	727	37	67	6 084	700
San Martín	-	-	-	2 137	500 284	-	-	21 000	52 915	-
Tacna	-	213	263 677	-	-	-	138	-	-	230
Tumbes	4	-	-	-	128 642	-	-	311	-	61
Ucayali	97	-	-	197	28 850	-	-	1 032	2 572	1 259

Departamento	Caña de azúcar	Cañihua	Cebada grano	Cebolla	Coco	Espárrago	Frijol grano seco	Haba grano seco	Haba grano verde	Kiwicha	Limón
Total	**9 857 855**	**5 107**	**216 193**	**724 042**	**26 654**	**335 209**	**92 758**	**67 110**	**61 806**	**1 745**	**222 290**
Amazonas		-	220	19	594	-	4 319	146	913	-	7 136
Ancash	578 284	-	10 993	10 410	-	17 805	2 791	2 359	406	212	436
Apurímac		-	6 603	1 070	-	-	7 461	4 185	3 799	271	220
Arequipa	52 947	12	2 025	372 819	-	-	12 338	729	7 827	660	59
Ayacucho	-	-	13 467	3 253	136	-	1 650	5 011	3 442	164	682
Cajamarca	-	-	11 598	3 916	73	-	16 210	3 262	2 306	-	879
Cusco	-	729	23 127	5 938	-	-	1 642	16 688	4 180	283	936
Huánuco	-	-	10 148	3 390	993	-	8 039	3 698	3 526	-	984
Huancavelica	-	-	22 436	62	-	-	5 181	7 220	6 524	25	194
Ica	-	-	238	111 030	-	13-7250	478	-	562	-	1 264
Junín	-	-	25 902	19 465	415	-	4 958	3 987	15 949	-	2 161
La Libertad	4 911 755	-	57 119	49 963	-	165 427	4 566	6 487	606	129	1 036
Lambayeque	2 824 848	-	215	39 394	16	141	3 750	275	210	1	35 431
Lima 1/	1 490 021	-	867	49 396	-	14 256	3 365	642	4 253	-	51
Loreto	-	-	-	443	7 010	-	3 180	-	-	-	9 527
Madre de Dios	-	-	-	-	502	-	-212	-	-	-	525
Moquegua	-		216	1 948	-	-	348	142	514	-	121
Pasco	-	-	392	-	-	-	727	993	2 298	-	157
Piura	-	-	607	14 955	1 245	330	4 038	409	-	-	141 405
Puno	-	4 366	30 018	6 802	-	-	251	10 878	3 790	-	129
San Martín	-	-	-	-	11 471	-	5 063	-	-	-	5 413
Tacna	-	-	-	29 574		-	-	-	702	-	
Tumbes	-	-	-	196	83	-	3	-	-	-	5 017
Ucayali	-	-	-	-	4 117	-	2 189	-	-	-	8 528

Continúa...

Cuadro Nº 12
VOLUMEN DE PRODUCCIÓN DE PRINCIPALES PRODUCTOS AGRÍCOLAS, 2010
(Toneladas métricas)

Departamento	Maíz amarillo duro	Maíz amiláceo	Maíz choclo	Mandarina	Mango	Manzana	Marigold	Mashua	Naranja
Total	**1 283 621**	**257 574**	**408 181**	**221 324**	**454 330**	**143 861**	**7 325**	**29 196**	**394 573**
Amazonas	25 890	4 946	5 744	-	1 079	42	-	95	5 174
Ancash	79 824	11 977	57 686	-	10 823	3 560	2 224	-	4 807
Apurímac	4 226	29 013	10 808	-	260	629	-	2 344	398
Arequipa	1 675	11 243	16 919	50	151	1 058	-	23	189
Ayacucho	2 080	16 260	8 836	374	341	494	-	3 697	3 791
Cajamarca	75 192	33 787	39 473	0	6 533	431	-		6 217
Cusco	8 084	4-5153	36 076	1 566	692	529	-	6 767	23 344
Huánuco	33 789	16 483	9 971	1012	691	31	-	1 221	11 414
Huancavelica	-298	18 893	5 417	-	153	268	-	1 647	378
Ica	93 788	313	29 328	39 678	9 415	895	-	-	26 368
Junín	13 128	17 321	82 924	36 860	1 175	183	-	6 127	205 735
La Libertad	261 523	20 305	7 941	103	5 651	1 982	3 078	901	2 762
Lambayeque	122 726	6 125	28 105	0	42 961	-	-	-	4 378
Lima 1/	268 119	1 929	34 709	127 490	7 439	132 838	646	-80	35 661
Loreto	65 420	-	21 311	2 179	1 006	-	-	-	2 367
Madre de Dios	10 495	-	263	349	292	-	-	-	681
Moquegua	161	912	2 009	6	72	-533	-	-152	133
Pasco	6 167	-1633	6 427	386	73		-	-	1 887
Piura	76 139	13 201	1 831	-	359 580	-	1 377	-	2 008
Puno	4 163	5 955	316	5 159		-		6 144	23 803
San Martín	101 861	-	-	1 430	2 732	-	-	-	24 520
Tacna	72	2 126	1 236	-		390	-	-	173
Tumbes	3 481	-	851	4	374	-	-	-	137
Ucayali	25 321	-	-	4 679	2 836	-	-	-	8 249

Departamento	Oca	Aceituna	Olluco	Pallar grano seco	Palma aceitera	Palta	Papa	Papaya	Pecana	Piña
Total	**93 981**	**75 035**	**158 747**	**9 005**	**291 802**	**184 370**	**3 805 463**	**186 806**	**1 846**	**310 566**
Amazonas	367	-	2 483	-	-	1 250	66 088	9 919	-	8 722
Ancash	3 634	-	6 966	425	-	7 007	107 992	302	-	-
Apurímac	4 236	-	19 908	20	-	1 699	243 325	316	-	-
Arequipa	272	26 990	772	0	-	4 042	277 971	30	-	-
Ayacucho	5 269	-	9 844	53	-	4 540	191 923	2 183	-	3 205
Cajamarca	7 425	-	18 374	0	-	4 867	294 594	4 883	-	3 346
Cusco	14 150	-	28 945	-	-	4 600	280 621	14 707	-	9 797
Huánuco	4 196	-	19 270	0	4	2 486	426 873	2 888	-	5 150
Huancavelica	1 576	-	8 729	9	-	564	170 585	501	-	-
Ica	-	1 321	27	6 120	-	27 020	63 785	5	1 301	-
Junín	5 788	-	15 907	-	-	27 475	356 138	7 442	-	204 018
La Libertad	7 692	133	10 067	-	-	38 831	362 989	4 582	-	26 148
Lambayeque	164	-	325	2116	-	836	5 510	198	-	-
Lima 1/	872	1 387	1 256	-	-	46 317	249 495	282	545	-
Loreto	-	-	-	-	4 354	1 387	-	12 174	-	16 691
Madre de Dios	-	-	-	-	-	319	-	1 633	-	1 106
Moquegua	133	533	79	-	-	3 114	8 811	-	-	
Pasco	3 754	-	4 611	-	-	1 882	96 478	804	-	2 826
Piura	422	-	638	263	-	1 898	18 338	3 595	-	1 666
Puno	34 031	-	10 546	-	-	1 874	575 913	3 939	-	5 731
San Martín	-	-	-	-	231 053	940	-	38 403	-	15 277
Tacna	-	44 670	-	-	-	45	8 036	-	-	-
Tumbes	-	-	-	-	-	-	-	500	-	-
Ucayali	-	-	-	-	56 391	1 377	-	77 520	-	6 885

Continúa...

Cuadro Nº 12
VOLUMEN DE PRODUCCIÓN DE PRINCIPALES PRODUCTOS AGRÍCOLAS, 2010
(Toneladas métricas)

Conclusión.

Departamento	Plátano	Quinua	Sorgo grano	Soya	Tarhui	Té	Tomate	Trigo	Uva	Yuca
Total	**2 007 284**	**41 079**	**50**	**2 536**	**10 521**	**3 214**	**224 897**	**219 454**	**280 468**	**1 240 121**
Amazonas	150 335	2	-	195	70	-	193	796	-	123 707
Ancash	1 431	148	-	-	798	-	4 451	19 652	851	7 441
Apurímac	291	1 212	-	-	387	-	2 045	7 087	-	407
Arequipa	13	650	39	-	-	-	20 310	21 287	8 275	610
Ayacucho	6 548	2 368	-	-	114	-	2 346	9 326	70	7 986
Cajamarca	40 229	133	-	1473	394	-	1 410	33 068	2 209	95 247
Cusco	33 863	1 890	-	215	1 890	2 416	530	16 989	-	93 756
Huánuco	116 063	286	-	0	667	686	3 820	13 551	-	47 334
Huancavelica	575	358	-	-	-549	-	421	6 279	-	-
Ica	1 843	40	-	18	-	-	114 465	122	120 999	4 031
Junín	177 959	1 586	-	-96	18	-	979	14 067	-	63 433
La Libertad	10 926	430	-	-	3 765	-	8 405	61 429	43 384	23 094
Lambayeque	3 110	-	-	0	-	-	11 229	1 547	4 087	16 345
Lima 1/	4 136	-	-		-	-	42 527	725	5-5732	45 334
Loreto	345 853	-	-	-	-	-	2 442	-	-	397 048
Madre de Dios	11 445	-	-	-	-	-	47	-	-	8 684
Moquegua	21	23	-	-	-	-	247	120	2 649	-
Pasco	90 804	-	-	-	-	-	60	541	-	50 590
Piura	262 378	-	11	356	-	-	3 247	11 089	34 981	8 633
Puno	11 848	31 951		22	1 871		19	1 733	-	14 009
San Martín	403 335	-	-	115	-	-	2 276	-	1 279	81 764
Tacna	-	-	-	-	-	-	3 169	46	5 952	-
Tumbes	80 020	-	-	46	-	-	260	-	-	916
Ucayali	254 258	-	-	-	-	113	-	-	-	149 754

1/ Incluye a la Provincia Constitucional del Callao.
Fuente: Ministerio de Agricultura (MINAG) - Dirección General de Información Agraria.

Cuadro Nº 13
VOLUMEN DE PRODUCCIÓN DE PRINCIPALES PRODUCTOS AGRÍCOLAS, 2011
(Toneladas métricas)

Departamento	Achiote	Ajo	Alfalfa	Algodón rama	Arroz cáscara	Arveja grano seco	Arveja grano verde	Cacao	Café	Camote
Total	**4 649**	**88 468**	**6 398 177**	**122 047**	**2 624 458**	**48 590**	**100 876**	**49 745**	**327 927**	**299 080**
Amazonas	35	86	7 260	-	282 120	175	1 231	4 275	35 528	190
Ancash	-	414	204 270	4 466	36 000	2 430	1 938	-	-	18 774
Apurímac	-	335	78 728	-	-	1 616	2 398	-	-	381
Arequipa	-	66 112	3 038 961	1 326	257 559	122	6 743	-	-	1 429
Ayacucho	230	1 302	321 547	-	769	2 089	2 744	6 180	4 373	486
Cajamarca	45	5 309	174 386	-	216 413	15 592	15 245	993	65 051	7 758
Cusco	2 200	8	111 113	-	2 063	3 565	2 718	8 083	53 548	40
Huánuco	-	362	13 252	72	33 086	1 456	10 573	2 092	2 343	3 735
Huancavelica	-	963	145 437	-	-	4 384	13 831	-	7	17
Ica	-	764	168 402	67 028	-	-	293	-	-	17 067
Junín	124	2 649	92 619	-	6 882	2 626	29 320	6 178	86 519	-
La Libertad	2	3 242	192 894	8 629	322 520	8 765	3 181	56	297	6 499
Lambayeque	-	93	99 694	17 253	282 236	505	2 339	20	509	49 762
Lima 1/	-	5 982	431 393	6 842	-	59	5 279	-	-	168 968
Loreto	23	-	-	-	103 403	-	-	254	84	-
Madre de Dios	4	-	-	-	4 997	-	-	38	20	232
Moquegua	-	99	553 327	-	-	-	102	-	-	50
Pasco	1 859	-	2 600	-	2 994	246	2 740	241	7 847	-
Piura	-	261	4 019	11 946	383 315	4 127	-	258	2 248	21 934
Puno	18	-	520 560	-	855	831	25	90	6 452	723
San Martín	-	-	-	4 338	522 621	-	-	19 063	60 137	-
Tacna	-	487	237 716	-		-	176	-	-	183
Tumbes	2	-	-	-	141 607	-	-	327	-	44
Ucayali	109	-	-	-147	25 018	-	-	1 598	2 963	808

Departamento	Caña de azúcar	Cañihua	Cebada grano	Cebolla	Coco	Espárrago	Frijol grano seco	Haba grano seco	Haba grano verde	Kiwicha	Limón
Total	**9 884 936**	**4 953**	**201 218**	**727 016**	**31 161**	**392 306**	**87 853**	**64 646**	**64 050**	**3 016**	**214 212**
Amazonas	-	-	190	12	525	-	5 226	92	465	-	6 456
Ancash	663 722	-	10 463	13 628	-	18 272	2 262	1 988	386	332	485
Apurímac	-	-	6 306	1 068	-	-	6 989	4 214	3 433	327	207
Arequipa	50 091	8	1 396	394 688	-	-	10 245	716	7 991	935	38
Ayacucho	-	-	7 394	2 486	137	-	1 559	3 746	3 388	55	661
Cajamarca	-	-	10 553	1 975	92	-	14 586	3 091	2 654	-	833
Cusco	-	453	22 751	6 914	-	-	2 937	16 992	4 643	1 203	791
Huánuco	-	-	9 632	3 146	1 268	-	8 134	3 624	3 889	-	1 010
Huancavelica	-	-	25 481	140	-	-	4 608	8 178	7 139	47	158
Ica	-	-	146	116 031	-	144 420	242	-	410	-	1 661
Junín	-	-	26 534	16 638	405	-	5 119	3 767	16 989	-	2 340
La Libertad	4 977 202	-	50 750	49 226	-	205 446	3 350	5 407	255	117	956
Lambayeque	2 748 163	-	99	29 693	34	68	1 588	272	329	-	43 385
Lima 1/	1 445 758	-	736	43 710	-	23 379	2 783	433	4 224	-	60
Loreto	-	-	-	400	7 931	-	4 694	-	-	-	10 503
Madre de Dios	-	-	-	-	380	-	226	-	-	-	406
Moquegua	-	-	223	1 926	-	-	318	214	642	-	119
Pasco	-	-	361	-	-	-	835	989	2 919	-	124
Piura	-	-	365	15 606	1 466	721	3 884	451		-	118 001
Puno	-	4 492	27 839	6 681	-	-	268	10 472	3 326	-	110
San Martín	-	-	-	-	14 938	-	6 014	-	-	-	5 806
Tacna	-	-	-	22 809	-	-	-	-	970	-	
Tumbes	-	-	-	239	109	-	-	-	-	-	11 578
Ucayali	-	-	-	-	3 876	-	1 984	-	-	-	8 523

Continúa...

Cuadro Nº 13
VOLUMEN DE PRODUCCIÓN DE PRINCIPALES PRODUCTOS AGRÍCOLAS, 2011
(Toneladas métricas)

Departamento	Maíz amarillo duro	Maíz amiláceo	Maíz choclo	Mandarina	Mango	Manzana	Marigold	Mashua	Naranja
Total	**1 260 123**	**255 651**	**367 994**	**236 282**	**351 937**	**149 561**	**23 648**	**29 103**	**418 631**
Amazonas	23 249	5 844	6 813	-	1 308	11	-	94	4 692
Ancash	74 421	12 458	54 336	-	11 801	3 477	4 975	-	4 198
Apurímac	5 880	30 128	6 895	-	255	710	-	2 615	396
Arequipa	2 345	9 719	16 073	240	147	1 028	-	32	174
Ayacucho	2 064	10 412	6 947	380	336	483	-	2 911	3 759
Cajamarca	64 439	29 564	33 451	-	2 892	403	-	-	6 427
Cusco	5 084	56 882	39 218	1 322	561	603	-	7 039	23 265
Huánuco	35 804	15 128	9 013	1 012	690	36	-	1 317	11 426
Huancavelica	254	19 743	3 447	-	173	296	-	2 591	360
Ica	92 731	285	15 040	42 508	5 056	1 022	-	-	23 709
Junín	13 814	17 025	78 144	38 151	1 209	189	-	6 042	218 940
La Libertad	260 479	17 789	7 105	106	5 719	1 751	10 272	611	2 804
Lambayeque	109 355	3 268	25 086	-	54 416	-	24	-	4 462
Lima 1/	264 377	1 738	31 690	136 859	6 875	138 564	4 914	74	44 405
Loreto	83 451	-	21 314	2 414	963	-	-	-	2 824
Madre de Dios	8 711	-	344	282	285	-	-	-	648
Moquegua	191	890	1 492	6	74	563	-	35	131
Pasco	6 128	594	6 871	357	72	-	-	-	1 208
Piura	82 081	16 373	1 970	-	251 048	-	3 463	-	2 134
Puno	3 917	6 008	201	6 021	-	-	-	5 744	25 072
San Martín	101 920	-	-	1 185	2 987	-	-	-	27 371
Tacna	142	1 803	1 104	-	-	426	-	-	189
Tumbes	931	-	1 441	4	394	-	-	-	186
Ucayali	18 356	-	-	5 436	4 675	-	-	-	9 852

Departamento	Oca	Aceituna	Olluco	Pallar grano seco	Palma aceitera	Palta	Papa	Papaya	Pecana	Piña
Total	**89 982**	**73 092**	**161 916**	**11 342**	**359 784**	**213 662**	**4 072 455**	**125 813**	**1 971**	**400 429**
Amazonas	314	-	2 193	-	-	1 277	51 551	7 262	-	7 599
Ancash	2 124	-	4 651	341	-	6 813	97 479	259	-	-
Apurímac	4 633	-	19 745	4	-	1 853	261 773	243	-	-
Arequipa	277	13 987	485	-	-	7 920	263 439	29	-	-
Ayacucho	3 983	-	6 869	26	-	4 638	137 887	2 201	-	3 151
Cajamarca	6 694	-	17 594	-	-	4 769	298 773	5 218	-	3 433
Cusco	15 166	-	31 342	-	-	4 703	352 980	13 383	-	8 546
Huánuco	4 464	-	21 363	-	487	2 470	516 514	2 210	-	8 706
Huancavelica	2 408	-	10 188	15	-	765	270 258	513	-	-
Ica	-	1 651	5	8 208	-	30 829	80 347	21	1 443	-
Junín	5 625	-	18 774	-	-	31 340	407 072	7 487	-	290 649
La Libertad	6 460	134	8 795	6	-	52 409	338 847	4 540	-	26 170
Lambayeque	169	-	393	2 742	-	916	5 240	856	-	-
Lima 1/	683	1 863	1 254	-	-	46 942	213 425	243	528	-
Loreto	-	-	-	-	27 088	2 025	-	12 120	-	20 210
Madre de Dios	-	-	-	-	-	325	-	1 828	-	1 687
Moquegua	94	709	45	-	-	2 769	8 952	-	-	-
Pasco	3 548	-	5 732	-	-	2 582	150 802	861	-	1 385
Piura	554	-	740	-	-	3 264	21 793	2 442	-	153
Puno	32 787	-	11 750	-	-	1 915	588 819	4 157	-	6 161
San Martín	-	-	-	-	257 549	996		33 417	-	15 374
Tacna	-	54 748	-	-	-	185	6 504	-	-	-
Tumbes	-	-	-	-	-	-	-	254	-	-
Ucayali	-	-	-	-	74 660	1 956	-	26 270	-	7 206

Continúa...

Cuadro Nº 13
VOLUMEN DE PRODUCCIÓN DE PRINCIPALES PRODUCTOS AGRÍCOLAS, 2011
(Toneladas métricas)

Conclusión.

Departamento	Plátano	Quinua	Sorgo grano	Soya	Tarhui	Té	Tomate	Trigo	Uva	Yuca
Total	**1 874 334**	**41 182**	**94**	**2 994**	**11 306**	**3 158**	**186 002**	**214 141**	**296 902**	**1 115 593**
Amazonas	140 226	2	-	179	51	-	98	522	-	132 271
Ancash	1 437	140	-	-	826	-	5 040	19 098	818	6 960
Apurímac	302	1 262	-	-	736	-	1 135	7 772	-	256
Arequipa	19	1 013	85	-	-	-	19 799	23 246	11 085	588
Ayacucho	6 362	1 444	-	-	326	-	1 353	5 964	68	6 930
Cajamarca	41 645	141	-	1 483	301	-	1 077	31 409	2 162	94 236
Cusco	34 733	1 796	-	92	2 063	2 418	1 267	18 822	-	71 347
Huánuco	116 675	293	-	-	671	696	3 914	15 527	-	47 411
Huancavelica	601	429	-	-	924	-	546	6 500	-	-
Ica	1 888	41	-	-	-	-	84 023	76	133 137	2 562
Junín	182 870	1 448	-	158	27	-	956	14 751	-	62 616
La Libertad	10 346	354	9	-	3 501	-	5 485	57 418	43 689	20 790
Lambayeque	5 934	-	-	-	-	-	9 141	800	5 183	11 499
Lima 1/	4 330	-	-	-	-	-	41 189	669	54 869	58 601
Loreto	287 200	-	-	46	-	-	1 474	-	-	347 031
Madre de Dios	14 270	-	-	-	-	-	88	-	-	9 119
Moquegua	16	25	-	-	-	-	328	112	3 642	17
Pasco	74 811	-	-	-	-	-	66	563	-	58 735
Piura	274 435	-	-	758	-	-	1 556	8 954	33 958	9 176
Puno	12 261	32 740	-	21	1 880	-	35	1 729	-	14 917
San Martín	356 712	-	-	186	-	-	1 921	-	1 699	99 928
Tacna	50	52	-	-	-	-	4 971	209	6 591	-
Tumbes	96 467	-	-	71	-	-	145	-	-	845
Ucayali	210 744	-	-	-	-	44	394	-	-	59 758

1/ Incluye a la Provincia Constitucional del Callao.
Fuente: Ministerio de Agricultura (MINAG) - Dirección General de Información Agraria.

Cuadro Nº 14
VOLUMEN DE PRODUCCIÓN DE PRINCIPALES PRODUCTOS AGRÍCOLAS, 2012
(Toneladas métricas)

Departamento	Achiote	Ajo	Alfalfa	Algodón rama	Arroz cáscara	Arveja grano seco	Arveja grano verde	Cacao	Café	Camote
Total	**5 100**	**82 129**	**6 678 822**	**111 375**	**3 019 316**	**52 917**	**117 555**	**57 933**	**303 264**	**304 006**
Amazonas	37	79	7 277	-	286 289	257	1 557	4 484	38 317	164
Ancash	-	419	218 740	9 285	29 710	2 315	2 135	-	-	21 816
Apurímac	-	207	82 743	-	-	1 513	2 617	-	-	360
Arequipa	-	58 719	3 139 099	1 920	241 328	57	7 246	-	-	1 784
Ayacucho	233	1 677	296 946	-	1 015	3 475	4 217	6 186	4 402	253
Cajamarca	47	5 559	197 255	-	214 768	15 711	18 439	1 030	64 901	8 817
Cusco	2 007	-	109 811	-	3 500	4 153	2 850	10 165	41 231	-
Huánuco	-	316	14 478	60	32 048	1 470	16 286	2 463	2 504	4 860
Huancavelica	-	779	151 587	-	-	5 409	18 847	-	7	5
Ica	-	683	159 784	67 355	-	-	416	-	-	20 267
Junín	137	3 124	93 813		6 515	2 475	31 247	7 557	76 714	-
La Libertad	2	2 642	204 176	5 902	335 560	9 266	2 826	56	301	7 078
Lambayeque	-	-	118 152	13 954	410 125	485	1 510	11	431	59 391
Lima 1/	-	6 721	426 831	4 761		7	5 016	-	-	163 788
Loreto	57	-	-	-	123 957	-	-	632	127	-
Madre de Dios	7	-	-	-	5 069	-	-	46	18	251
Moquegua	-	113	596 997	-	-	-	59	-	-	43
Pasco	2 429	-	4 124	-	2 975	258	2 093	394	7 259	-
Piura	-	148	4 835	5 577	607 847	5 043	-	594	2 076	13 277
Puno	18	-	604 673		933	1 023	-	148	7 364	647
San Martín	-	-	-	2 394	561 629	-	-	21 191	54 181	-
Tacna	-	943	247 501	-	-	-	194	-	-	234
Tumbes	4	-	-	-	134 849	-	-	408	-	144
Ucayali	122	-	-	167	21 199	-	-	2 568	3 431	827

Departamento	Caña de azúcar	Cañihua	Cebada grano	Cebolla	Coco	Espárrago	Frijol grano seco	Haba grano seco	Haba grano verde	Kiwicha	Limón
Total	**#########**	**4 949**	**213 906**	**775 458**	**29 687**	**376 645**	**91 635**	**73 359**	**65 467**	**2 745**	**223 016**
Amazonas	-	-	241	14	565	-	5 716	120	553	-	6 665
Ancash	722 001	-	10 661	12 902	-	18 499	1 779	1 878	468	229	438
Apurímac	-	-	7 084	845	-	-	7 835	5 003	3 859	649	246
Arequipa	62 380	13	1 569	451 494	-	-	8 651	605	7 740	521	35
Ayacucho	-		12 844	3 523	144	-	2 058	5 855	4 291	113	731
Cajamarca	-	-	11 312	2 025	88	-	14 716	3 365	2 790	-	810
Cusco	-	451	27 082	6 498	-	-	2 226	20 157	5 569	1 094	804
Huánuco	-	-	10 399	3 511	1 335	-	9 083	4 252	3 398	-	1 057
Huancavelica	-	-	24 780	176	-	-	7 453	9 287	7 457	23	135
Ica	-	-	181	134 785	-	143 987	409	-	451	-	1 384
Junín	-	-	28 172	15 094	422	-	5 013	3 682	17 910	-	2 438
La Libertad	5 234 476	-	53 817	39 601	-	188 254	4 218	6 275	741	116	964
Lambayeque	2 767 051	-	67	20 544	30	3 056	1 794	259	213		43 053
Lima 1/	1 582 958	-	476	38 813	-	21 542	2 680	255	3 429		55
Loreto	-	-	-	470	8 485	-	5 292	-	-	-	9 806
Madre de Dios	-	-	-	-	419	-	176	-	-	-	451
Moquegua	-	-	144	2 944	-	-	267	226	442	-	79
Pasco	-	-	357	-	-	-	987	803	2 473	-	100
Piura	-	-	262	6 155	2 050	1 307	2 556	463	-	-	127 448
Puno	-	4 485	24 455	6 771	-	-	297	10 874	2 784	-	48
San Martín	-	-	-	-	11 183	-	6 080	-	-	-	4 700
Tacna	-	-	3	29 184	-	-	-	-	899	-	-
Tumbes	-	-	-	109	119	-	3	-	-	-	12 434
Ucayali	-	-	-	-	4 847	-	2 346	-	-	-	9 135

Continúa...

Cuadro Nº 14
VOLUMEN DE PRODUCCIÓN DE PRINCIPALES PRODUCTOS AGRÍCOLAS, 2012
(Toneladas métricas)

Departamento	Maíz amarillo duro	Maíz amiláceo	Maíz choclo	Mandarina	Mango	Manzana	Marigold	Mashua	Naranja
Total	**1 399 950**	**279 383**	**361 600**	**280 954**	**184 533**	**147 114**	**42 139**	**31 783**	**424 975**
Amazonas	24 585	6 253	6 555	-	1 209	10	-	63	5 927
Ancash	76 790	11 734	47 097	-	10 316	3 194	5 636	-	2 122
Apurímac	6 652	32 841	9 540	-	277	743	-	4 484	337
Arequipa	8 016	9 085	13 326	60	146	1 098	1 537	22	161
Ayacucho	2 309	17 099	9 963	380	392	498	-	4 187	3 807
Cajamarca	69 220	30 628	28 406	-	9 384	423	-		6 609
Cusco	2 996	63 291	37 782	1 438	745	1 012	-	7 133	20 560
Huánuco	37 129	18 523	9 724	1 076	701	38	-	1 173	11 418
Huancavelica	473	26 815	4 451	-	178	289	-	1 945	320
Ica	108 303	456	22 793	55 755	4 231	859	-	-	23 621
Junín	14 130	17 706	77 955	43 079	1 294	165	-	5 669	232 413
La Libertad	308 517	18 590	7 956	105	5 671	1 770	21 571	453	2 754
Lambayeque	150 873	3 334	21 470	-	30 218	-	-	-	3 651
Lima 1/	269 279	1 317	33 116	163 231	5 959	135 876	8 064	74	43 394
Loreto	79 327	-	19 425	2 352	1 001	-	-	-	3 018
Madre de Dios	9 976	-	250	355	382	-	-	-	583
Moquegua	263	830	811	-	78	595	-	-	93
Pasco	5 537	1 142	6 194	200	106	-	-	-	733
Piura	64 881	11 927	1 188	-	102 846	-	5 331	-	1 572
Puno	4 138	6 012	161	6 251	-	-		6 580	25 713
San Martín	126 695	-	-	1 102	2 406	-	-	-	25 550
Tacna	134	1 800	1 408	-	-	544	-	-	194
Tumbes	4 237	-	2 029	4	618	-	-	-	316
Ucayali	25 490	-	-	5 566	6 375	-	-	-	10 109

Departamento	Oca	Aceituna	Olluco	Pallar grano seco	Palma aceitera	Palta	Papa	Papaya	Pecana	Piña
Total	**93 110**	**92 527**	**180 487**	**14 451**	**515 478**	**251 470**	**4 473 503**	**123 690**	**2 379**	**432 760**
Amazonas	271	-	1 742	-	-	1 201	59 117	8 231	-	7 629
Ancash	2 315	-	5 368	962	-	6 503	106 273	51	-	-
Apurímac	6 498	-	23 394	4	-	1 926	344 031	206	-	-
Arequipa	354	25 916	562	-	-	8 357	297 427	22	-	-
Ayacucho	5 786	-	11 855	25	-	5 261	329 853	2 169	-	3 101
Cajamarca	7 828	-	20 007	-	-	4 644	309 724	3 562	-	3 490
Cusco	14 787	-	34 510	-	-	4 463	430 009	11 188	-	7 009
Huánuco	4 189	-	19 886	-	2 535	2 471	566 988	1 788	-	13 935
Huancavelica	2 353	-	12 906	9	-	660	283 473	519	-	-
Ica	-	2 173	32	9 309	-	34 285	86 138	22	1 791	-
Junín	5 085	-	19 115		-	33 176	409 402	8 829	-	313 852
La Libertad	6 130	137	9 704	99	-	69 400	379 030	4 574	-	26 173
Lambayeque	115	-	279	3 809	-	2 544	4 819	120	-	-
Lima 1/	717	1 783	1 038	-	-	57 730	170 328	242	588	-
Loreto	-	-	-	-	85 850	2 937	-	11 084	-	19 818
Madre de Dios	-	-	-	-	-	400	-	2 397	-	2 063
Moquegua	45	559	55	-	-	5 214	8 582		-	-
Pasco	4 398	-	5 418	-	-	2 011	94 226	409	-	1 217
Piura	427	-	593	234	-	2 777	17 662	1 610	-	-
Puno	31 812	-	14 023		-	2 277	567 612	4 235	-	12 176
San Martín	-	-	-	-	319 059	755	-	30 078	-	14 042
Tacna	-	61 959	-	-	-	195	8 809	-	-	-
Tumbes	-	-	-	-	-	-	-	246	-	-
Ucayali	-	-	-	-	108 034	2 283	-	32 108	-	8 255

Continúa...

Cuadro Nº 14
VOLUMEN DE PRODUCCIÓN DE PRINCIPALES PRODUCTOS AGRÍCOLAS, 2012
(Toneladas métricas)

Conclusión.

Departamento	Plátano	Quinua	Sorgo grano	Soya	Tarhui	Té	Tomate	Trigo	Uva	Yuca
Total	**2 004 233**	**44 210**	**3 224**	**2 253**	**11 740**	**3 434**	**229 322**	**226 135**	**365 114**	**1 119 560**
Amazonas	148 081	2	-	607	50	-	159	628	-	140 793
Ancash	1 263	183	-	-	492	-	5 981	18 274	741	6 059
Apurímac	192	2 095	-	-	833	-	2 000	9 493	-	269
Arequipa	18	1 683	125	-	-	-	23 597	21 638	18 111	351
Ayacucho	6 601	4 188	-	1	669	-	1 526	10 840	78	5 653
Cajamarca	39 389	190	-	378	280	-	1 082	33 534	2 304	84 142
Cusco	32 722	2 227	-	39	2 185	2 664	1 251	19 301	-	44 962
Huánuco	144 036	306	-		640	715	3 793	16 461	-	51 067
Huancavelica	567	502	-		733	-	664	6 035	-	-
Ica	2 133	69	-			-	116 437	57	149 768	3 615
Junín	191 067	1 882	-	63	55	-	997	15 173	-	66 010
La Libertad	10 282	506	2 960	-	3 893	-	4 679	60 691	44 010	18 155
Lambayeque	5 448	-	-	-	-	-	9 476	966	12 216	6 182
Lima 1/	4 577	-	-	-	-	-	44 165	428	60 265	44 787
Loreto	266 940	-	-	64	-	-	1 531	-	-	332 656
Madre de Dios	15 129	-	-		-	-	57	-	-	8 328
Moquegua	15	11	-	-	-	-	160	102	3 997	-
Pasco	94 699	-	-	-	-	-	10	601	-	54 384
Piura	287 926	-	139	891	-	-	1 763	10 028	65 597	7 872
Puno	11 048	30 179	-	41	1 910	-	88	1 684	-	15 293
San Martín	379 102	-	-	95	-	-	1 829	-	1 457	115 492
Tacna	48	187	-	-	-	-	7 509	201	6 570	-
Tumbes	87 471	-	-	23	-	-	163	-	-	1 126
Ucayali	275 479	-	-	51	-	55	405	-	-	112 364

1/ Incluye a la Provincia Constitucional del Callao.
Fuente: Ministerio de Agricultura (MINAG) - Dirección General de Información Agraria.

Cuadro Nº 15

DESEMBARQUE DE RECURSOS MARÍTIMOS PARA CONSUMO HUMANO DIRECTO, SEGÚN PUERTO, 1998 - 2012

(Toneladas métricas brutas)

Puerto	1998	1999	2000	2001	2002	2003	2004	2005	2006	2007	2008	2009	2010	2011	2012
Total Nacional	**613 973**	**604 442**	**713 869**	**747 930**	**584 581**	**713 978**	**763 645**	**724 602**	**1 087 920**	**1 092 670**	**1 196 433**	**1 079 170**	**890 681**	**1 209 465**	**1 124 972**
Tumbes	**24 903**	**59 555**	**58 362**	**65 312**	**54 254**	**30 970**	**54 568**	**90 640**	**67 529**	**60 371**	**56 581**	**56 872**	**46 371**	**56 347**	**54 827**
Acapulco	2 622	4 860	6 177	6 874	2 810	1 071	2 328	6 814	4 700	8 614	6 963	9005	1659	2673	3242
Caleta Cruz	11 820	24 630	33 286	33 543	28 632	18 798	35 188	110	11 706	42 045	38 415	31494	25348	36833	32158
Caleta Grau	23	-	-	810	350	148	3 790	52 226	59	197	71	130	671	341	414
Cancas	4 139	17 707	10 535	11 648	9 551	4 762	5 592	8 641	4 941	3 412	3 329	4131	8885	6357	7711
Puerto Pizarro	4 341	5 884	3 932	6 880	7 317	3 662	3 952	18 841	44 954	4 226	6 032	8785	6672	6059	7349
Punta Mero	226	138	60	180	131	90	94	79	41	52	103	157	148	186	226
Zorritos	1 732	6 336	4 372	5 377	5 463	2 439	3 624	3 929	1 128	1 825	1 667	3170	2988	3898	3727
Piura	**247 001**	**265 329**	**342 370**	**335 497**	**228 840**	**189 523**	**275 472**	**299 011**	**510 954**	**502 152**	**609 168**	**127 316**	**502 282**	**564 046**	**565 394**
Cabo Blanco	8 459	1 203	2 787	3 033	3 084	627	1 638	1 518	1 824	2 499	3 072	3166	2856	1039	1260
El Ñuro	3 320	2 069	11 234	812	2 381	4 660	9 206	5 536	5 084	6 060	6 174	8937	2700	146	177
Lobitos	14 427	293	156	645	325	935	935	1 212	1 233	956	606	715	0	1544	1873
Los Órganos	825	6 984	2 400	4 590	4 000	3 339	1 984	4 891	3 066	6 250	3 868	4188	1261	1199	1454
Máncora	3 840	4 415	7 277	11 049	8 838	1 486	1 900	7 410	2 297	2 899	4 638	6094	13079	9378	11375
Negritos	7 707	276	188	307	313	1 060	1 205	1 558	1 344	1 146	762	981	0	1011	1239
Paita	175 156	197 512	260 646	269 045	161 204	135 488	199 945	213 419	406 754	411 107	511 010	30337	390499	425214	442561
Parachique	16 674	17 984	20 218	9 654	13 894	8 902	6 495	5 914	15 125	13 096	12 813	15076	74980	100279	85901
Puerto Rico	-	-	-	-	-	-	-	7 888	10 181	8 948	15 517	16856	9151	6036	7322
Bayóvar	-	-	-	-	-	-	-	8 641	-	-	620	0	34	1277	974
Talara	16 593	34 593	37 464	36 362	34 801	33 026	52 164	41 024	64 046	49 191	50 089	40966	7722	16923	11258
Lambayeque	**22 212**	**27 207**	**26 774**	**32 481**	**33 754**	**19 245**	**13 687**	**15 652**	**15 131**	**11 525**	**16 168**	**14 615**	**8 875**	**9 060**	**10 114**
Pimentel	1 248	3 166	1 844	1 789	2 204	4 126	3 942	3 297	2 876	4 953	6 057	5534	1620	1131	1372
San José	3 512	4 457	8 217	8 201	12 002	3 862	2 562	7 067	5 127	3 146	7 251	7028	5060	6164	7325
Santa Rosa	17 452	19 584	16 713	22 491	19 548	11 257	7 183	5 288	7 128	3 426	2 860	2053	2195	1765	1417
La Libertad	**11 792**	**3 120**	**7 324**	**8 314**	**9 583**	**3 975**	**4 317**	**5 201**	**1 927**	**2 697**	**2 729**	**3 247**	**4 770**	**9 414**	**11 419**
Chicama	3 931	477	1 718	2 092	1 309	1 238	430	888	-	-	1 198	0	0	0	0
Pacasmayo	2 223	968	2 196	2 453	3 943	1 233	1 099	888	358	897	773	1386	986	1625	1971
Salaverry	5 638	1 675	3 410	3 769	4 331	1 504	2 788	3 425	1 569	1 800	757	1861	3784	7789	9448
Áncash	**180 695**	**138 391**	**139 747**	**127 231**	**56 379**	**150 849**	**94 620**	**76 233**	**176 902**	**184 714**	**196 116**	**177 172**	**117 619**	**197 807**	**139 599**
Casma	2 062	169	155	3 013	344	5 256	9 632	10 360	11 300	2 398	7 196	10888	6710	6574	6592
Coishco	88 219	86 390	86 696	58 668	17 839	71 546	36 870	22 310	67 860	88 218	90 872	77686	35433	92108	58771
Culebras	3 126	854	428	863	2 110	607	923	2 316	2 348	3 957	2 615	3273	3174	3304	4008
Chimbote	72 617	45 512	42 706	57 719	25 170	66 734	35 464	34 499	68 207	60 747	77 954	75246	60599	80069	54963
Huarmey	3 356	907	6 739	2 887	3 239	380	2 430	219	1 822	818	724	1145	693	3922	5333
Samanco	11 315	4 559	3 023	4 081	7 677	6 326	9 301	6 529	25 365	28 576	16 755	8934	11010	11830	9932

Continúa...

Cuadro Nº 15
DESEMBARQUE DE RECURSOS MARÍTIMOS PARA CONSUMO HUMANO DIRECTO, SEGÚN PUERTO, 1998 - 2012
(Toneladas métricas brutas)

Conclusión.

Puerto	1998	1999	2000	2001	2002	2003	2004	2005	2006	2007	2008	2009	2010	2011	2012
Lima	**44 021**	**24 536**	**27 347**	**43 522**	**32 689**	**59 169**	**42 720**	**55 291**	**116 660**	**119 192**	**143 779**	**128 950**	**72 975**	**225 896**	**198 653**
Ancón	134	-	-	698	2 187	1 756	2 154	6 604	5 482	5 535	4 998	4343	969	5096	6181
Callao	15 187	15 177	13 731	18 274	10 633	25 099	20 661	23 515	75 121	84 774	106 812	88679	49623	152128	111823
Cerro Azul	-	-	-	1 453	1 819	2 752	-	-	-	-	-	0	0	0	-
Chancay	5 445	1 545	720	3 078	3 358	1 695	392	1 741	2 332	2 633	1 938	1897	1334	2060	1743
Chilca	845	-	-	362	-	-	-	-	-	-	-	0	0	0	-
Chorrillos	541	-	-	904	359	201	209	528	222	2 110	451	859	1300	1788	1276
Huacho	14 755	4 487	5 584	8 489	6 139	10 975	779	7 942	12 394	10 555	6 350	9430	7739	37945	45576
Pucusana	4 980	3 314	6 104	6 078	4 294	8 422	8 371	9 024	13 072	8 231	14 049	14235	10195	14753	17895
SupPuerto Chico	2 134	13	1 208	3 156	2 940	2 562	1 055	3 805	4 794	1 878	2 401	2511	1170	4239	4592
Végueta	-	-	-	1 030	960	5 707	9 099	2 132	3 243	3 476	6 779	6996	645	7887	9567
Ica	**45 961**	**40 646**	**8 369**	**9 551**	**11 032**	**13 295**	**15 017**	**33 541**	**23 210**	**21 433**	**23 489**	**20 969**	**28 082**	**38 749**	**33 663**
Pisco	34 094	31 460	4 496	5 054	5 903	7 039	7 893	19 881	10 113	9 108	10 084	7485	14032	22801	17942
San Andrés	-	-	-	-	-	-	-	7 677	8 240	7 477	8 575	9508	8572	10943	11639
San Juan/San Nicolás	10 782	7 453	2 460	2 452	3 403	3 508	4 563	2 800	3 337	4 037	2 864	2290	3373	1168	1417
Tambo de Mora	1 085	1 733	1 413	2 045	1 726	2 748	2 561	3 183	1 520	811	1 966	1686	2105	3837	2665
Arequipa	**7 388**	**10 466**	**16 660**	**35 007**	**34 567**	**39 936**	**36 126**	**41 505**	**47 685**	**58 732**	**57 112**	**83 532**	**37 411**	**19 569**	**18 319**
Atico	567	771	647	4 627	966	1 228	1 161	1 132	8 053	6 928	1 270	1775	5277	1009	829
Chala	63	-	737	2 301	1 503	715	438	414	338	461	450	360	25	20	24
Lomas	964	19	4 651	5 334	4 095	2 617	2 722	5 041	3 663	3 540	1 979	2479	3875	1208	1465
La Planchada	-	-	-	-	-	-	-	4 270	2 480	2 475	4 376	4097	9979	1029	1248
Mollendo/Matarani	4 805	9 230	9 508	19 010	25 144	30 309	28 007	26 979	31 971	42 922	45 842	35621	14499	13573	12855
Ocoña/Camaná	79	180	195	1 232	1 436	3 406	2 886	-	-	-	-	3579	0	1763	725
Quilca	910	266	922	2 503	1 423	1 661	912	3 669	1 180	2 406	3 195	35621	3756	967	1173
Moquegua	**9 862**	**9 550**	**4 889**	**10 618**	**14 096**	**64 277**	**52 140**	**42 635**	**57 723**	**56 183**	**32 719**	**32 994**	**21 999**	**18 411**	**24 165**
Ilo	9 862	9 550	4 889	10 618	14 096	64 277	52 140	42 635	57 723	56 183	32 719	32 994	21 999	18 411	24 165
Tacna	**3 804**	**301**	**109**	**450**	**8 056**	**232**	**38**	**66**	**175**	**156**	**37**	**70**	**6 071**	**12 014**	**24 058**
Ite-Meca-Vila Vila	3 804	301	109	450	8 056	232	38	66	175	156	37	70	6 071	12 014	24 058
Otros Puertos	**16 334**	**25 341**	**81 918**	**79 947**	**101 331**	**142 507**	**174 940**	**64 827**	**70 024**	**75 515**	**58 535**	**433 433**	**44 226**	**58 152**	**44 761**

Fuente: Ministerio de la Producción (PRODUCE) - Oficina General de Tecnología de la Información y Estadística.

Cuadro Nº 16
DESEMBARQUE DE RECURSOS MARÍTIMOS PARA CONSUMO HUMANO INDIRECTO, SEGÚN PUERTO, 1998 - 2012
(Toneladas métricas brutas)

Puerto	1998	1999	2000	2001	2002	2003	2004	2005	2006	2007	2008	2009	2010	2011	2012
Total	**3 696 298**	**7 787 936**	**9 912 454**	**7 208 030**	**8 156 815**	**5 347 007**	**8 810 614**	**8 628 704**	**5 895 543**	**6 086 029**	**6 166 474**	**5 830 863**	**3 330 413**	**7 002 251**	**3 615 477**
Paita	703 352	712 004	706 561	591 829	387 089	588 659	374 408	193 601	107 119	247 999	182 304	51 529	84 592	134 623	35 668
Parachique	232 365	300 680	365 582	142 082	167 895	300 158	267 354	199 468	98 255	150 294	138 925	78 269	14 003	93 061	33 425
Bayóvar	145 822	292 052	250 071	213 124	198 763	345 617	440 787	293 422	153 551	196 008	169 213	181 286	92 771	202 682	114 866
Chicama	253 508	466 884	1 012 550	715 079	653 735	1 160 219	1 226 455	574 552	697 587	821 412	719 997	479 375	482 504	465 116	565 267
Salaverry	7 917	1 681	11 152	624	149	-	1 186	-	3 514	464	332	-	-	-	-
Chimbote/Coishco	446 780	1 923 471	2 129 301	2 077 708	1 623 888	1 126 649	2 139 951	1 719 608	1 276 867	1 342 396	1 250 593	1 258 157	898 584	1 238 379	802 162
Casma	40 222	228 741	212 494	208 132	167 984	108 944	237 973	147 479	69 153	26 539	44 779	-	-	-	13 126
Samanco	31 658	45 265	59 945	117 486	41 181	57 004	176 354	172 758	127 790	103 199	126 867	186 963	131 631	89 001	68 158
Huarmey/Culebras	109 745	189 188	192 334	233 009	210 192	154 790	307 367	329 761	210 749	190 091	225 875	277 126	127 499	124 144	41 980
Supe	101 837	360 481	435 870	349 043	402 236	151 831	505 531	629 151	351 540	335 764	389 130	355 938	93 754	429 144	110 553
Végueta	102 329	313 842	428 977	331 638	324 532	117 248	402 410	439 186	216 921	213 981	240 633	225 412	33 759	293 838	75 189
Huacho/Carquín	64 686	198 250	266 075	182 050	217 148	86 534	184 746	228 291	140 027	144 351	172 672	118 472	37 121	199 818	64 263
Chancay	319 085	827 914	1 093 107	580 043	711 325	251 773	752 504	786 457	493 921	429 937	423 485	375 835	194 939	701 435	289 914
Callao	198 799	381 774	684 381	348 685	452 069	257 668	624 760	605 753	394 832	391 350	410 309	565 276	328 653	798 561	402 040
Pucusana	19 850	9 999	-	21 131	22 252	-	-	-	-	-	-	-	-	-	-
Tambo de Mora	217 958	274 283	508 602	184 122	337 861	103 958	178 942	311 693	174 713	188 099	308 587	290 893	137 512	470 724	195 510
Pisco/San Andrés	371 468	723 836	1 112 251	501 478	867 009	331 767	261 618	940 053	481 946	354 854	492 305	817 702	366 221	1 076 197	443 342
Atico	15 307	64 487	55 056	34 848	151 583	8 801	61 759	233 438	119 067	139 125	130 562	168 510	18 273	112 640	81 687
La Planchada	61 132	49 522	19 685	52 043	91 075	20 782	40 470	197 173	146 653	131 832	171 023	96 954	11 504	97 190	71 763
Quilca	-	-	-	-	-	-	-	-	-	-	-	13 733	718	13 574	-
Ocoña/Camaná	-	-	-	-	-	-	-	-	-	-	-	-	-	18 941	-
Mollendo/Matarani	51 837	115 999	97 947	104 697	220 280	30 029	79 528	184 152	169 528	205 900	148 244	83 576	9 207	143 673	75 687
Ilo	200 641	307 583	270 513	219 174	908 569	144 576	546 511	442 708	461 810	472 434	420 639	205 857	267 168	299 509	130 877
Otros	-	-	-	5	-	-	-	-	-	-	-	-	-	-	-

Fuente: Ministerio de la Producción (PRODUCE) - Oficina General de Tecnología de la Información y Estadística.

Cuadro Nº 17
EXTRACCIÓN TOTAL DE RECURSOS HIDROBIOLÓGICOS DE ORIGEN CONTINENTAL, SEGÚN DEPARTAMENTO, 2001 - 20122
(Toneladas métricas brutas)

Departamento	2001	2002	2003	2004	2005	2006	2007	2008	2009	2010	2011	2012
Total	**40 149**	**33 197**	**36 540**	**44 223**	**46 956**	**44 261**	**51 982**	**60 398**	**53 167**	**50 607**	**60 408**	**61 157**
Loreto	18 235	17 546	19 851	23 340	23 329	23 431	26 756	31 888	27 734	24 892	27 551	24 737
Iquitos	7 003	5 376	8 446	9 952	11 042	10 023	14 366	18 410	14 129	14 129	14 129	6 775
Yurimaguas	6 753	7 311	5 272	8 312	5 996	6 414	4 335	3 547	2 003	2 159	6 060	11 778
El Estrecho	19	63	48	69	85	81	101	81	42	37	32	6
Caballococha	462	833	1 521	767	1 514	889	1 048	1 123	1 466	323	427	724
Nauta	627	559	738	1 294	1 628	1 676	1 360	1 898	3 284	2 515	821	1 192
Requena	2 038	1 947	2 168	1 938	1 941	2 783	3 340	3 408	3 349	3 136	2 418	2 184
Contamana	838	959	1 094	1 008	759	1 213	1 748	2 705	2 586	1 995	2 204	1 863
Mazan	42	29	-	-	-	-	-	-	-	-	-	-
Pebas	453	469	564	-	364	352	242	428	339	145	769	28
Otros	-	-	-	-	-	-	216	288	537	452	690	187
Ucayali	11 144	9 336	9 238	11 183	13 073	10 849	11 343	8 693	7 795	5 712	7 112	6 722
Pucallpa	1 984	1 652	2 376	2 282	2 183	1 936	3 744	3 013	2 176	2 796	3 946	2 889
Yarinacocha	984	1 087	569	840	629	743	1 205	922	853	691	572	317
Otros	8 176	6 597	6 293	8 061	10 261	8 170	6 394	4 758	4 767	2 226	2 594	3 516
Amazonas	28	24	30	30	41	78	103	110	141	153	136	141
Áncash	52	39	33	42	46	50	216	146	148	129	128	136
Apurímac	212	285	257	258	188	172	127	92	106	160	128	137
Arequipa	351	415	438	806	792	627	719	781	789	777	882	1 067
Ayacucho	65	103	80	98	115	145	125	102	113	106	232	305
Cajamarca	22	37	9	36	54	94	127	140	234	274	310	396
Cusco	63	184	197	120	231	241	299	376	350	484	590	862
Huancavelica	35	49	16	55	134	136	115	154	247	726	1 122	1 144
Huánuco	14	141	120	127	91	139	97	54	71	145	121	165
Ica	-	1	1	-	-	-	-	-	-	-	-	
Junín	1 139	1 219	1 338	1 982	2 119	1 652	1 197	2 079	1 758	1 848	1 967	3 413
La Libertad	12	23	15	16	29	18	15	208	74	64	7	9
Lambayeque	12	-	-	-	-	-	-	-	-	-	-	
Lima 1/	-	60	80	157	294	192	199	188	222	821	142	242
Madre de Dios	28	315	254	349	391	433	486	501	392	405	438	496
Moquegua	100	175	200	234	123	202	149	19	47	12	3	8
Pasco	70	82	94	177	254	256	264	311	244	171	122	90
Piura	-	79	263	1 421	677	309	1 629	1 549	1 075	1 328	1 620	
Puno	8 266	2 869	3 805	3 615	4 713	4 976	7 809	12 588	11 287	11 522	16 735	19 236
San Martín	141	168	182	172	233	243	190	400	316	845	1 040	1 504
Tacna	38	47	39	5	29	18	17	19	25	34	21	48
Tumbes	122	-	-	-	-	-	-	-	-	-	-	299

1/ Incluye a la Provincia Constitucional del Callao.
Fuente: Ministerio de la Producción (PRODUCE) - Oficina General de Tecnología de la Información y Estadística.

Cuadro Nº 18
PRODUCCIÓN DE HIDROCARBUROS LÍQUIDOS, SEGÚN EMPRESA, 2001-2012
(Miles de barriles)

Empresa	Lote	2001	2002	2003	2004	2005	2006	2007	2008	2009	2010	2011	2012
TOTAL		**35 440**	**35 356**	**33 343**	**34 448**	**40 631**	**41 561**	**41 562**	**43 931**	**66 828**	**68 054**	**55 741**	**55 991**
COSTA NORTE		**6 874**	**6 443**	**6 490**	**6 533**	**7 071**	**7 158**	**7 664**	**9 159**	**19 162**	**18 689**	**9 808**	**9 545**
Graña y Montero Petrolera	I	241	229	239	235	276	283	314	328	235	210	384	459
Petrolera Monterrico	II	246	230	206	194	204	209	206	255	1 468	1 079	185	165
Mercantile	III	232	230	247	239	318	333	367	753	421	352	1 202	820
Río Bravo	IV	197	202	211	226	305	414	573	599	62	70	311	282
Graña y Montero Petrolera	V	53	57	56	51	50	47	56	74	1 084	1 151	56	55
Sapet	VI-VII	1 557	1 264	1 203	1 323	1 215	1 114	1 045	1 014	95	89	1 113	1 224
Unipetro	IX	129	116	113	113	105	102	98	98	4 868	4 769	83	80
Pérez Companc/Petrobras 1/	X	4 205	4 105	4 208	4 144	4 591	4 648	4 859	5 177	1 174	1 415	4 916	5 178
Olympic 2/	XIII	-	-	-	-	1	-	123	840	-	-	1 504	1 224
Graña y Montero Petrolera	XIV	1	-	-	-	-	-	-	-	7	8	-	-
Petrolera Monterrico	XV	13	10	8	8	7	7	7	7	17	19	40	47
Petrolera Monterrico	XX	-	-	-	-	-	-	17	13	9 731	9 528	15	13
ZÓCALO		**4 777**	**4 526**	**4 238**	**3 930**	**3 930**	**3 930**	**4 367**	**4 806**	**16 013**	**17 220**	**5 767**	**5 992**
Petrotech 3/	Z - 2B	4 777	4 526	4 238	3 930	3 922	4 556	4 338	4 020	1 004	1 517	4 385	4 771
BPZ	Z - 1	-	-	-	-	-	-	29	785	15 009	15 703	1 379	1 222
Savia Peru	Z - 6	-	-	-	-	-	-	-	-	-	-	3	-
SELVA		**23 789**	**24 387**	**22 615**	**23 985**	**29 630**	**30 473**	**29 532**	**29 966**	**31 653**	**32 145**	**40 166**	**40 454**
SELVA NORTE		**22 179**	**22 741**	**21 009**	**18 658**	**16 403**	**16 426**	**15 953**	**13 886**	**16 938**	**17 926**	**10 081**	**9 168**
Pluspetrol Norte	8	9 261	9 075	7 797	7 081	6 382	6 207	6 222	5 652	5 981	6 826	**3 641**	**3 542**
Pluspetrol Norte	1 - AB	12 918	13 666	13 212	11 577	10 020	10 219	9 732	8 233	10 957	11 099	6 440	5 626
SELVA CENTRAL		**1 610**	**1 646**	**3 076**	**2 980**	**1 496**	**1 388**	**1 257**	**1 154**	**2 146**	**2 032**	1 063	1 133
Maple	31B/D	162	152	136	122	146	174	162	147	973	914	**133**	**121**
Aguaytia	31C LGN	1 447	1 494	1 470	1 428	1 350	1 214	1 094	976	36	36	898	979
Maple	31E	-	-	-	1	-	-	-	30	1 138	1 081	32	34
Aguaytia	31C CON	1	1 493	1 470	1 428	-	-	-	-	-	-	-	-
SELVA SUR		**-**	**-**	**-**	**3 776**	**11 731**	**12 659**	**12 321**	**14 927**	**12 569**	**12 187**	29 021	30 152
Pluspetrol Perú Corporation 4/	88	-	-	-	3 776	11 731	12 659	12 321	11 260	12 569	12 187	**16 248**	**16 771**
Pluspetrol Perú Corporation 5/	56	-	-	-	-	-	-	-	3 667	-	-	12 773	13 381
Extracción promedio diario													
Total		**97,1**	**96,9**	**91,3**	**94,1**	**111,3**	**115,6**	**113,9**	**120,4**	**145,3**	**186,4**	**152,7**	**153,4**
COSTA NORTE		18,8	17,7	17,8	17,9	19,4	19,6	21,0	25,1	52,5	51,2	**26,9**	**26,2**
ZÓCALO		13,1	12,4	11,6	10,8	10,8	10,8	12,0	13,2	43,9	47,2	15,8	16,4
SELVA		65,2	66,8	62,0	65,7	81,2	83,5	80,9	82,1	86,7	88,1	110,0	110,8

Nota: Los lotes 31C, 56 y 88 producen líquidos de gas natural, los demás lotes producen petróleo.
1/ A partir de mayo del 2003, Pérez Companc cambió de razón social a Petrobras Energía S. A.
2/ A partir de setiembre del 2005 la compañía Olympic opera en el Lote XIII.
3/ El lote Z-2B inició producción de líquidos de gas natural en Planta de Procesamiento de Gas el 01 de agosto de 2009.
4/ Pluspetrol inició sus operaciones en el Lote 88 en junio del 2004.
5/ A partir de setiembre del 2008, el lote 56 inició su producción.
Fuente: PERUPETRO, Ministerio de Energía y Minas (MINEM) - Dirección General de Hidrocarburos.

Cuadro Nº 19
PRODUCCIÓN FISCALIZADA DE GAS NATURAL, SEGÚN EMPRESA CONTRATISTA, 2001-2012
(Millones de pies cúbicos)

Empresa contratista	Lote	2001	2002	2003	2004	2005	2006	2007	2008	2009	2010	2011	2012
Total		**13 077**	**15 599**	**18 483**	**30 543**	**54 332**	**63 556**	**96 206**	**122 230**	**125 300**	**255 609**	**401 169**	**418 795**
Graña y Montero Petrolera	I	121	181	218	788	941	1 025	1 450	1 751	1 709	1 649	1 671	1 751
PET MONTERRICO	II	-	-	-	-	-	-	-	-	-	62	329	347
Sapet	VII/VI	1 210	1 232	1 436	1 514	1 177	969	751	720	458	787	930	1 101
Petrobras Energía [1/]	X	2 953	2 322	2 571	3 070	3 664	3 701	3 690	3 983	3 886	4 453	4 949	3 876
Olympic	XIII	-	226	860	645	418	439	441	346	206	229	342	1 077
Petrotech	Z-2B	3 345	2 786	3 473	4 082	3 721	5 155	5 133	5 159	4 015	4 126	4 039	3 044
Aguaytía	31-C	5 448	8 852	9 925	13 223	15 206	13 819	14 015	14 906	12 684	9 987	6 567	11 188
Pluspetrol Perú Corporation	88	-	-	-	7 220	29 206	38 449	70 727	95 352	102 298	135 673	167 131	182 113
Pluspetrol Perú Corporation	56	-	-	-	-	-	-	-	12	43	98 642	215 211	214 298

Nota: A partir de mayo de 2003, Pérez Companc S.A. cambió de razón social a Petrobras Energía S.A.
Producción fiscalizada: Hidrocarburos provenientes de determinada área, producidos y medidos bajo términos y condiciones acordados en cada contrato celebrado por Perupetro S.A. y las empresas contratistas.
Contrato: Acuerdo aceptado por las partes, en los que se estipulan los términos y condiciones, por los que Perupetro S.A. autoriza al contratista para la realización de operaciones, en concordancia con lo establecido en la Ley Nº 26221 y la legislación pertinente, con el objeto común de producir hidrocarburos en el área de contrato.
Contratista: Persona natural o jurídica nacional o extranjera que realiza actividades de exploración o explotación de hidrocarburos, bajo formas contractuales que establece la Ley Orgánica de Hidrocarburos Nº 26221.
Fuente: PERUPETRO.

Cuadro Nº 20
PRODUCCIÓN DE COBRE, SEGÚN DEPARTAMENTO, 2001 - 2012
(Toneladas métricas)

Departamento	2001	2002	2003	2004	2005	2006	2007	2008	2009	2010	2011	2012
Total	**590 946**	**688 086**	**671 380**	**868 576**	**844 369**	**876 063**	**1 018 161**	**1 107 790**	**1 276 249**	**1 247 184**	**1 235 345**	**1 298 564**
Ancash	163 239	342 744	269 030	**372 033**	384 007	391 778	342 454	361 203	349 792	332 280	353 923	470 143
Arequipa	413	478	516	564	566	615	182 711	236 803	309 498	313 608	304 387	280 804
Ayacucho	127	15 548	16 261	153	210	434	523	448	794	675	421	465
Cajamarca	111	230	...	...	...	...	71	7 707	38 644	43 657	40 370	38 389
Cusco	85 184	1 015	15 528	82 146	73 930	79 002	83 802	83 506	107 233	93 015	95 262	51 876
Huancavelica	17 062	565	468	15 219	15 652	17 872	19 495	21 547	19 612	20 421	20 682	20 642
Huánuco	6 080	2 119	5 016	3 478	2 737	3 904	3 434	2 902	2 917	3 593	3 737	3 955
Ica	...	...	...	...	...	...	2 682	9 758	16 405	19 312	25 276	31 642
Junín	5 741	5 321	4 351	4 827	4 462	5 761	8 691	9 660	11 686	13 299	8 853	8 604
La Libertad	1 883	1 689	2 337	1 434	1 644	1 644	2 115	2 599	2 091	1 788	1 382	1 258
Lima 1/	16 118	16 769	20 470	22 602	28 777	36 108	32 944	40 514	36 309	35 307	39 368	35 747
Moquegua	165 138	168 067	184 528	194 390	163 660	174 399	182 120	196 130	197 776	174 589	152 099	167 651
Pasco	7 463	10 166	10 503	10 878	11 268	11 735	14 418	18 565	21 090	29 222	35 307	35 834
Puno	0	0	0	0	0	1 036	1 830	2 299	445	21	2 062	2 175
Tacna	122 387	123 375	142 372	160 852	157 456	151 775	140 871	114 149	161 957	166 396	152 215	149 379

Nota: Corresponde al contenido fino de los concentrados.
1/ Incluye a la Provincia Constitucional del Callao.
Fuente: Ministerio de Energía y Minas (MINEM) - Dirección General de Minería.

Cuadro Nº 21
PRODUCCIÓN DE ZINC, SEGÚN DEPARTAMENTO, 2001-2012
(Toneladas métricas)

Departamento	2001	2002	2003	2004	2005	2006	2007	2008	2009	2010	2011	2012
Total	**1 056 629**	**1 232 997**	**1 372 790**	**1 209 006**	**1 201 671**	**1 201 786**	**1 444 353**	**1 602 598**	**1 512 931**	**1 470 450**	**1 256 383**	**1 281 224**
Ancash	133 189	328 170	465 748	283 049	277 222	249 207	391 305	460 367	557 013	483 198	325 278	330 899
Arequipa	827	682	676	553	811	1 712	8 008	12 872	17 234	15 701	12 859	12 884
Ayacucho	8 506	6 705	7 101	9 360	10 413	15 529	20 309	21 493	24 764	24 613	22 073	38 670
Cajamarca	16 563	14 706	4 886	0	0	0	0	0	0	0	0	0
Cusco	...	...	...	...	...	...	...	...	...	...	1	9
Huancavelica	8 008	7 070	7 399	9 787	9 232	13 088	11 352	13 738	14 295	8 476	5 137	6 274
Huánuco	34 973	11 596	23 444	21 461	22 337	21 745	21 266	24 038	18 659	22 770	20 594	20 767
Ica	...	...	...	...	...	...	23 851	78 272	81 379	77 311	96 157	114 038
Junín	209 581	172 498	159 858	161 823	162 221	172 559	209 640	247 320	250 594	258 697	199 446	214 556
La Libertad	22 009	18 842	13 426	12 541	10 571	9 443	8 006	9 219	11 754	10 759	8 327	7 042
Lima 1/	229 970	238 787	268 856	289 517	302 304	309 636	285 384	285 227	110 451	187 566	238 737	208 258
Pasco	393 003	433 941	421 396	419 047	404 454	405 079	460 826	447 545	424 749	378 926	325 301	325 422
Puno	0	0	0	1 868	2 106	3 788	4 406	2 507	2 041	2 432	2 472	2 405

Nota: Corresponde al contenido fino de los concentrados.
1/ Incluye a la Provincia Constitucional del Callao.
Fuente: Ministerio de Energía y Minas (MINEM) - Dirección General de Minería.

Cuadro Nº 22
PRODUCCIÓN DE PLATA, SEGÚN DEPARTAMENTO, 2001-2012
(Kilogramos)

Departamento	2001	2002	2003	2004	2005	2006	2007	2008	2009	2010	2011	2012
Total	**2 571 114**	**2 869 639**	**2 920 922**	**3 059 962**	**3 205 673**	**3 470 642**	**3 493 909**	**3 685 932**	**3 922 708**	**3 640 465**	**3 418 862**	**3 480 587**
Ancash	268 958	411 763	448 401	408 135	469 497	432 719	451 756	531 079	628 094	614 196	503 178	530 929
Apurímac	260	512	12 968	92 811	106 639	131 300	122 565	51 764	19 609	0	0	0
Arequipa	297 863	274 625	253 870	267 261	241 249	245 434	306 777	389 058	511 287	357 874	293 589	290 010
Ayacucho	4 482	22 444	17 329	6 396	8 406	11 665	38 079	150 320	293 230	334 202	289 744	258 833
Cusco	31 182	442	7 044	31 619	26 696	31 218	35 880	29 982	29 061	25 817	27 553	72 326
Cajamarca	107 917	113 247	116 675	110 330	133 883	119 431	79 224	113 803	92 923	67 507	63 804	16 409
Huancavelica	78 929	67 542	53 790	92 912	114 466	137 980	142 517	147 420	165 639	183 495	209 468	195 864
Huánuco	54 138	24 834	52 409	50 074	62 782	57 022	53 702	50 228	40 311	53 953	48 634	51 753
Ica	...	...	...	...	...	...	24 006	52 769	56 333	66 051	68 620	75 417
Junín	331 532	358 642	347 042	333 453	336 579	367 865	453 363	487 723	527 577	524 465	445 333	453 238
La Libertad	128 968	100 477	100 429	102 272	89 216	85 779	91 703	80 510	80 976	76 378	67 229	70 261
Lima 1/	687 743	685 096	671 806	688 770	703 089	727 898	292 779	277 211	254 425	261 332	308 088	308 143
Moquegua	0	67 128	78 450	92 178	84 628	81 908	117 686	122 650	143 047	142 221	116 345	113 304
Pasco	579 142	697 205	704 051	697 638	731 615	938 945	1 176 484	1 101 048	976 506	831 765	899 724	974 835
Puno	0	0	0	21 523	27 527	36 647	43 721	50 893	48 096	45 180	24 448	16 713
Tacna	0	45 682	56 658	64 590	69 401	64 831	63 667	49 474	55 594	56 030	53 105	52 552

Nota: Corresponde al contenido fino de los concentrados.
1/ Incluye a la Provincia Constitucional del Callao.
Fuente: Ministerio de Energía y Minas (MINEM) - Dirección General de Minería.

Cuadro Nº 23
PRODUCCIÓN DE HIERRO, SEGÚN DEPARTAMENTO, 2001-2012
(Toneladas métricas)

Departamento	2001	2002	2003	2004	2005	2006	2007	2008	2009	2010	2011	2012
Total	**3 087 015**	**3 104 952**	**3 540 659**	**4 315 129**	**4 638 036**	**4 861 162**	**5 185 263**	**5 243 287**	**4 418 768**	**6 042 644**	**7 010 938**	**6 684 539**
Ica	3 087 015	3 104 952	3 540 659	4 315 129	4 638 036	4 861 162	5 185 263	5 243 287	4 418 768	6 042 644	7 010 938	6 684 539

Nota: Corresponde al contenido fino de los concentrados.
Fuente: Ministerio de Energía y Minas (MINEM) - Dirección General de Minería.

Cuadro Nº 24
PRODUCCIÓN DE PLOMO, SEGÚN DEPARTAMENTO, 2001-2012
(Toneladas métricas)

Departamento	2001	2002	2003	2004	2005	2006	2007	2008	2009	2010	2011	2012
Total	**289 546**	**305 651**	**308 874**	**306 211**	**319 368**	**313 322**	**329 152**	**345 109**	**302 459**	**261 990**	**230 199**	**249 179**
Ancash	25 172	26 246	29 884	20 376	20 676	23 444	20 726	27 569	36 086	27 096	21 231	20 421
Arequipa	552	380	398	832	806	1 043	4 754	8 771	13 808	12 528	10 071	9 638
Ayacucho	4 559	4 651	2 406	2 849	5 244	6 164	5 980	6 972	5 411	5 583	4 147	7 669
Cajamarca	6 758	6 069	1 892	0	0	0	0	0	0	0	0	0
Cusco	...	...	...	...	...	...	...	...	...	...	5	22
Huancavelica	6 188	5 978	5 610	8 941	9 242	12 318	10 930	13 228	14 872	10 919	6 381	7 198
Huánuco	9 947	5 576	12 205	10 969	16 019	11 956	12 920	13 864	12 750	14 259	11 835	12 176
Ica	...	...	...	...	...	...	3 246	9 497	8 425	7 952	9 240	9 759
Junín	30 058	27 037	65 262	25 732	26 497	28 042	36 567	44 765	36 210	35 186	35 079	41 634
La Libertad	8 778	6 880	4 846	4 218	3 166	2 915	2 760	3 193	3 676	3 336	2 686	2 121
Lima 1/	54 506	52 958	56 585	68 664	68 579	64 657	47 484	50 476	41 413	48 551	44 661	44 897
Pasco	143 028	169 876	129 786	162 169	167 493	160 379	180 696	164 843	127 720	94 396	83 083	91 962
Puno	0	0	0	1 461	1 646	2 404	3 089	1 931	2 088	2 184	1 779	1 682

Nota: Corresponde al contenido fino de los concentrados.
1/ Incluye a la Provincia Constitucional del Callao.
Fuente: Ministerio de Energía y Minas (MINEM) - Dirección General de Minería.

Cuadro Nº 25
PRODUCCIÓN DE ORO, SEGÚN DEPARTAMENTO, 2001-2012
(Gramos)

Departamento	2001	2002	2003	2004	2005	2006	2007	2008	2009	2010	2011	2012
Total	**138 522 109**	**157 529 919**	**172 619 205**	**173 223 817**	**208 001 718**	**202 833 527**	**170 127 539**	**179 870 472**	**183 994 692**	**164 084 389**	**166 186 717**	**161 521 906**
Ancash	28 560 600	28 210 804	28 611 329	20 338 736	19 340 615	16 096 728	16 250 776	12 565 789	8 588 589	6 147 420	4 908 211	3 525 552
Apurímac	121 414	353 841	134 442	1 310 291	1 361 470	1 121 299	937 977	371 774	94 544	0	0	0
Arequipa	17 001 933	18 890 710	16 286 537	17 171 940	17 890 893	18 779 806	17 620 851	16 149 658	16 997 250	17 477 783	17 401 620	16 593 987
Ayacucho	34 494	8 700	19 104	17 208	35 075	461 340	3 041 595	4 327 103	4 703 212	5 377 685	5 972 514	6 554 744
Cajamarca	60 813 699	73 064 135	89 119 377	90 974 874	101 107 163	81 101 998	48 737 905	57 366 497	68 497 332	51 667 194	51 030 600	55 229 369
Cusco	1 195 941	18 457	127 324	913 848	992 237	1 252 937	1 206 546	1 139 770	1 167 602	2 352 223	3 347 516	2 523 149
Huancavelica	634 119	1 965 029	2 678 338	2 774 878	3 135 131	3 369 135	2 389 458	1 557 676	1 208 273	1 359 239	1 186 532	466 398
Ica	0	0	0	0	0	0	0	0	1 191	1 697	2 607	12 102
Junín	2 518	0	0	0	0	0	0	1 568 135	1 055 402	1 033 872	1 046 529	852 768
La Libertad	15 513 506	16 804 212	17 409 051	18 489 366	35 204 558	55 791 407	53 944 812	57 156 913	52 684 364	48 065 515	46 949 046	52 285 732
Lima 1/	157 866	453 627	259 646	294 872	406 938	350 146	537 428	670 246	580 410	571 692	763 539	508 771
Madre de Dios	10 821 967	12 528 609	12 862 730	14 805 410	16 001 224	15 853 178	16 465 761	16 784 788	17 347 984	19 104 843	22 634 422	12 251 949
Moquegua	0	1 754 151	3 354 549	4 109 585	10 759 850	6 587 613	5 274 701	4 758 048	5 474 498	6 627 158	6 343 518	5 690 910
Pasco	372 176	468 715	1 622 693	1 815 528	1 548 158	1 869 775	1 532 797	2 104 637	2 156 531	1 401 733	1 505 315	1 074 025
Puno	3 291 876	2 923 048	48 195	107 995	109 057	111 077	2 112 133	3 286 573	3 342 211	2 802 637	3 007 653	3 878 924
Tacna	0	85 881	85 890	99 286	109 349	87 088	74 799	62 865	95 299	93 700	87 096	73 526

Nota: Corresponde al contenido fino de los concentrados.
1/ Incluye a la Provincia Constitucional del Callao.
Fuente: Ministerio de Energía y Minas (MINEM) - Dirección General de Minería.

Cuadro Nº 26
PRODUCCIÓN DE ESTAÑO, SEGÚN DEPARTAMENTO, 2001-2012
(Kilogramos)

Departamento	2001	2002	2003	2004	2005	2006	2007	2008	2009	2010	2011	2012
Total	**38 182 077**	**38 815 045**	**40 202 179**	**41 613 364**	**42 144 586**	**38 469 547**	**39 018 916**	**39 037 066**	**37 502 627**	**33 847 813**	**33 847 813**	**26 104 855**
Puno	38 182 077	38 815 045	40 202 179	41 613 364	42 144 586	38 469 547	39 018 916	39 037 066	37 502 627	33 847 813	33 847 813	26 104 855

Nota: Corresponde al contenido fino de los concentrados.
Fuente: Ministerio de Energía y Minas (MINEM) - Dirección General de Minería.

Cuadro Nº 27
PRODUCCIÓN DE MOLIBDENO, SEGÚN DEPARTAMENTO, 2001-2012
(Kilogramos)

Departamento	2001	2002	2003	2004	2005	2006	2007	2008	2009	2010	2011	2012
Total	**9 499 229**	**8 612 851**	**9 589 578**	**14 246 327**	**17 325 373**	**17 209 346**	**16 786 886**	**16 720 527**	**12 297 103**	**16 963 269**	**19 141 078**	**16 790 374**
Ancash	1 148 650	714 770	578 004	3 584 972	6 721 947	7 874 657	6 382 254	6 069 966	2 482 373	3 413 322	6 232 701	5 479 724
Arequipa	...	...	...	...	...	...	355 578	1 540 591	923 458	3 462 542	4 758 581	3 981 778
Moquegua	4 252 286	3 901 173	4 874 858	4 657 087	5 278 960	3 521 904	3 821 117	4 442 573	5 293 144	5 258 961	2 787 219	2 860 411
Tacna	4 098 293	3 996 908	4 136 716	6 004 268	5 324 466	5 812 785	6 227 937	4 667 397	3 598 128	4 828 444	5 362 578	4 468 460

Nota: Corresponde al contenido fino de los concentrados.
Fuente: Ministerio de Energía y Minas (MINEM) - Dirección General de Minería.

Cuadro Nº 28
PRODUCCIÓN DE CARNE DE OVINO, PORCINO, AVE Y VACUNO, SEGÚN DEPARTAMENTO, 2001
(Toneladas métricas)

Departamento	Ovino	Porcino	Ave	Vacuno
TOTAL	**31 989**	**93 789**	**570 519**	**132 009**
Amazonas	68	867	579	6 897
Ancash	937	1 196	3 794	5 857
Apurímac	890	1 886	419	3 318
Arequipa	532	3 081	23 019	8 091
Ayacucho	2 025	2 186	819	8 904
Cajamarca	1 414	2 624	2 153	15 563
Cusco	2 770	3 297	395	8 616
Huancavelica	1 459	1 719	526	2 784
Huánuco	3 368	13 995	1 712	7 482
Ica	98	1 366	26 861	2 543
Junín	2 714	2 520	2 643	4 823
La Libertad	1 443	6 999	86 424	4 790
Lambayeque	253	1 744	15 568	2 655
Lima 1/	1 095	35 995	359 468	16 041
Loreto	9	906	9 132	536
Madre de Dios	25	194	783	771
Moquegua	111	375	400	1 193
Pasco	1 814	911	166	1 805
Piura	677	6 385	15 604	6 385
Puno	9 915	2 010	2 311	16 651
San Martín	75	2 122	9 007	3 525
Tacna	226	602	3 180	1 391
Tumbes	18	172	91	294
Ucayali	53	634	5 464	1 093

1/ Incluye a la Provincia Constitucional del Callao.

Fuente: Direcciones Regionales Agrarias - Dirección de Información Agraria.

Elaboración: Ministerio de Agricultura (MINAG) - Dirección General de Información Agraria - Dirección de Estadística.

Cuadro Nº 29
PRODUCCIÓN DE CARNE DE OVINO, PORCINO, AVE Y VACUNO, SEGÚN DEPARTAMENTO, 2002
(Toneladas métricas)

Departamento	Ovino	Porcino	Ave	Vacuno
TOTAL	**31 447**	**92 530**	**608 995**	**134 137**
Amazonas	53	886	637	5 463
Ancash	842	1 006	4 000	5 750
Apurímac	926	1 910	414	3 469
Arequipa	602	3 342	28 328	8 966
Ayacucho	1 905	2 444	690	7 836
Cajamarca	1 407	2 704	2 219	16 624
Cusco	2 772	2 978	438	8 027
Huancavelica	1 469	1 728	531	2 795
Huánuco	3 067	13 730	1 742	7 661
Ica	99	1 379	22 987	2 347
Junín	2 685	2 525	2 625	4 828
La Libertad	1 464	7 335	92 566	4 981
Lambayeque	268	1 605	15 923	2 740
Lima 1/	967	35 690	388 259	17 331
Loreto	10	1 028	9 719	527
Madre de Dios	25	159	841	1 013
Moquegua	83	273	352	1 056
Pasco	1 849	1 142	146	1 681
Piura	555	5 063	15 057	7 284
Puno	9 980	2 026	2 349	17 204
San Martín	102	2 203	10 450	3 708
Tacna	230	607	3 212	1 401
Tumbes	21	171	68	277
Ucayali	67	596	5 443	1 168

1/ Incluye a la Provincia Constitucional del Callao.

Fuente: Direcciones Regionales Agrarias - Dirección de Información Agraria.

Elaboración: Ministerio de Agricultura (MINAG) - Dirección General de Información Agraria - Dirección de Estadística.

Cuadro Nº 30
PRODUCCIÓN DE CARNE DE OVINO, PORCINO, AVE Y VACUNO, SEGÚN DEPARTAMENTO, 2003
(Toneladas métricas)

Departamento	Ovino	Porcino	Ave	Vacuno
TOTAL	**31 941**	**92 738**	**635 532**	**138 270**
Amazonas	55	869	647	5 688
Ancash	848	1 024	4 149	6 010
Apurímac	916	1 912	439	3 485
Arequipa	720	3 307	31 114	9 284
Ayacucho	1 982	2 420	525	8 524
Cajamarca	1 393	2 740	2 073	16 966
Cusco	2 960	2 968	342	8 600
Huancavelica	1 481	1 728	535	2 852
Huánuco	2 988	13 430	1 820	8 041
Ica	98	1 238	21 587	2 118
Junín	2 664	2 545	2 567	4 833
La Libertad	1 541	7 834	102 755	5 154
Lambayeque	317	1 755	18 299	2 753
Lima 1/	1 049	35 021	400 556	17 982
Loreto	9	1 018	10 464	523
Madre de Dios	45	180	980	1 050
Moquegua	116	279	347	1 119
Pasco	1 730	1 200	130	2 404
Piura	519	5 432	15 430	6 806
Puno	10 082	2 016	2 379	17 201
San Martín	85	2 430	10 459	3 691
Tacna	241	625	3 304	1 413
Tumbes	36	159	54	368
Ucayali	68	609	4 577	1 407

1/ Incluye a la Provincia Constitucional del Callao.

Fuente: Direcciones Regionales Agrarias - Dirección de Información Agraria.

Elaboración: Ministerio de Agricultura (MINAG) - Dirección General de Información Agraria - Dirección de Estadística.

Cuadro Nº 31
PRODUCCIÓN DE CARNE DE OVINO, PORCINO, AVE Y VACUNO, SEGÚN DEPARTAMENTO, 2004
(Toneladas métricas)

Departamento	Ovino	Porcino	Ave	Vacuno
TOTAL	**33 695**	**97 963**	**668 773**	**146 362**
Amazonas	64	843	785	5 390
Ancash	865	1 059	4 086	6 186
Apurímac	905	1 857	318	3 393
Arequipa	1 259	4 071	43 101	9 211
Ayacucho	1 913	2 805	529	8 567
Cajamarca	1 481	2 978	1 998	17 878
Cusco	4 132	2 124	308	11 006
Huancavelica	1 470	1 728	532	2 853
Huánuco	2 874	11 950	1 743	8 953
Ica	79	548	33 532	1 161
Junín	2 642	2 534	3 340	4 831
La Libertad	1 709	7 859	102 281	5 200
Lambayeque	280	1 608	18 903	2 794
Lima 1/	980	41 110	407 300	18 390
Loreto	10	1 112	10 858	555
Madre de Dios	40	163	918	1 078
Moquegua	113	375	361	1 169
Pasco	1 746	1 287	128	3 142
Piura	612	5 862	15 113	9 628
Puno	10 105	2 025	2 406	17 186
San Martín	76	2 642	11 577	4 432
Tacna	253	641	3 391	1 437
Tumbes	36	152	59	402
Ucayali	52	630	5 206	1 519

1/ Incluye a la Provincia Constitucional del Callao.

Fuente: Direcciones Regionales Agrarias - Dirección de Información Agraria.

Elaboración: Ministerio de Agricultura (MINAG) - Dirección General de Información Agraria - Dirección de Estadística.

Cuadro Nº 32
PRODUCCIÓN DE CARNE DE OVINO, PORCINO, AVE Y VACUNO, SEGÚN DEPARTAMENTO, 2005
(Toneladas métricas)

Departamento	Ovino	Porcino	Ave	Vacuno
TOTAL	**33 686**	**102 903**	**733 243**	**153 109**
Amazonas	69	994	811	5 682
Ancash	948	1 095	4 219	6 599
Apurímac	923	1 658	368	3 491
Arequipa	1 237	4 184	49 264	9 733
Ayacucho	2 045	2 705	511	9 405
Cajamarca	1 511	3 223	2 022	20 836
Cusco	3 756	2 180	849	10 312
Huancavelica	1 471	1 731	511	2 855
Huánuco	2 504	11 654	1 690	9 010
Ica	69	542	35 912	1 092
Junín	2 597	2 414	4 662	4 781
La Libertad	1 793	8 050	115 035	5 255
Lambayeque	390	1 565	19 105	2 939
Lima 1/	1 149	45 295	440 894	19 359
Loreto	12	1 199	13 759	520
Madre de Dios	41	161	1 100	1 093
Moquegua	104	376	432	1 355
Pasco	1 744	1 361	126	3 372
Piura	717	6 387	15 542	10 238
Puno	10 246	2 054	2 555	17 230
San Martín	97	2 844	15 083	4 917
Tacna	174	401	3 512	1 093
Tumbes	37	162	58	356
Ucayali	52	668	5 224	1 585

1/ Incluye a la Provincia Constitucional del Callao.

Fuente: Direcciones Regionales Agrarias - Dirección de Información Agraria.

Elaboración: Ministerio de Agricultura (MINAG) - Dirección General de Información Agraria - Dirección de Estadística.

Cuadro Nº 33
PRODUCCIÓN DE CARNE DE OVINO, PORCINO, AVE Y VACUNO, SEGÚN DEPARTAMENTO, 2006
(Toneladas métricas)

Departamento	Ovino	Porcino	Ave	Vacuno
TOTAL	**33 900**	**108 653**	**710 428**	**162 578**
Amazonas	68	1 085	486	6 278
Ancash	986	1 048	18 376	6 835
Apurímac	939	1 750	487	4 268
Arequipa	1 237	4 285	54 666	9 762
Ayacucho	1 936	2 632	633	8 786
Cajamarca	1 594	4 260	2 344	24 037
Cusco	4 105	2 931	2 215	11 894
Huancavelica	1 329	1 571	611	2 597
Huánuco	2 336	12 043	944	10 026
Ica	70	574	22 269	1 134
Junín	2 575	2 351	1 380	4 782
La Libertad	1 846	8 378	140 568	5 492
Lambayeque	411	1 752	2 047	3 172
Lima 1/	1 244	46 669	408 077	20 479
Loreto	8	1 103	11 980	561
Madre de Dios	36	156	1 444	1 265
Moquegua	107	386	130	1 429
Pasco	1 784	1 971	286	3 040
Piura	650	7 231	10 398	10 778
Puno	10 288	2 114	1 702	17 401
San Martín	92	3 057	14 291	5 575
Tacna	166	377	5 710	1 071
Tumbes	43	228	108	336
Ucayali	48	704	9 278	1 581

1/ Incluye a la Provincia Constitucional del Callao.

Fuente: Direcciones Regionales Agrarias - Dirección de Información Agraria.

Elaboración: Ministerio de Agricultura (MINAG) - Dirección General de Información Agraria - Dirección de Estadística.

Cuadro Nº 34
PRODUCCIÓN DE CARNE DE OVINO, PORCINO, AVE Y VACUNO, SEGÚN DEPARTAMENTO, 2007
(Toneladas métricas)

Departamento	Ovino	Porcino	Ave	Vacuno
TOTAL	**33 839**	**114 520**	**770 444**	**163 235**
Amazonas	60	1 109	430	6 442
Ancash	985	976	18 513	6 846
Apurímac	1 053	2 067	484	4 817
Arequipa	1 098	4 118	62 215	6 341
Ayacucho	2 001	2 714	620	8 954
Cajamarca	1 709	4 663	2 090	25 896
Cusco	3 616	3 891	2 042	11 040
Huancavelica	1 357	1 465	595	2 730
Huánuco	2 095	12 160	893	11 491
Ica	73	637	29 255	1 181
Junín	2 640	2 407	1 190	4 957
La Libertad	1 994	8 663	150 134	5 648
Lambayeque	464	2 022	2 705	3 172
Lima 1/	1 230	50 069	439 936	20 915
Loreto	12	1 147	11 877	625
Madre de Dios	38	171	1 711	1 288
Moquegua	110	391	136	1 492
Pasco	1 887	1 937	287	3 054
Piura	641	6 857	10 481	9 985
Puno	10 431	2 154	1 665	17 642
San Martín	90	3 228	14 004	5 612
Tacna	152	623	8 739	1 099
Tumbes	49	306	94	414
Ucayali	54	745	10 348	1 596

1/ Incluye a la Provincia Constitucional del Callao.

Fuente: Direcciones Regionales Agrarias - Dirección de Información Agraria.

Elaboración: Ministerio de Agricultura (MINAG) - Dirección General de Información Agraria - Dirección de Estadística.

Cuadro Nº 35
PRODUCCIÓN DE CARNE DE OVINO, PORCINO, AVE Y VACUNO, SEGÚN DEPARTAMENTO, 2008
(Toneladas métricas)

Departamento	Ovino	Porcino	Ave	Vacuno
TOTAL	**33 374**	**115 196**	**877 171**	**163 318**
Amazonas	58	1 052	512	7 343
Ancash	1 048	994	21 051	7 238
Apurímac	1 000	2 261	483	5 160
Arequipa	1 065	4 178	70 211	6 052
Ayacucho	1 853	3 142	620	9 611
Cajamarca	1 548	4 529	2 108	23 904
Cusco	3 766	3 324	1 571	11 172
Huancavelica	1 181	1 412	598	3 199
Huánuco	1 928	11 073	903	11 902
Ica	72	1 621	33 887	1 339
Junín	2 307	2 227	1 237	5 005
La Libertad	2 023	8 965	160 911	5 783
Lambayeque	392	2 009	3 156	2 833
Lima 1/	1 220	50 415	520 343	19 931
Loreto	17	1 325	12 621	695
Madre de Dios	51	188	2 054	1 629
Moquegua	102	395	168	1 315
Pasco	2 262	2 534	268	3 394
Piura	669	6 388	11 407	9 473
Puno	10 445	2 197	1 667	18 033
San Martín	106	3 053	16 000	5 267
Tacna	153	782	6 122	1 156
Tumbes	69	408	106	602
Ucayali	38	725	9 166	1 280

1/ Incluye a la Provincia Constitucional del Callao.

Fuente: Direcciones Regionales Agrarias - Dirección de Información Agraria.

Elaboración: Ministerio de Agricultura (MINAG) - Dirección General de Información Agraria - Dirección de Estadística.

Cuadro Nº 36
PRODUCCIÓN DE CARNE DE OVINO, PORCINO, AVE Y VACUNO, SEGÚN DEPARTAMENTO, 2009
(Toneladas métricas)

Departamento	Ovino	Porcino	Ave	Vacuno
TOTAL	**33 517**	**114 168**	**937 624**	**166 847**
Amazonas	72	1 129	501	7 210
Ancash	1 155	1 043	19 346	7 285
Apurímac	1 001	2 621	493	5 225
Arequipa	992	4 235	74 436	5 060
Ayacucho	2 068	3 268	629	10 631
Cajamarca	1 618	4 781	2 126	25 246
Cusco	3 762	3 148	1 592	11 541
Huancavelica	1 223	1 388	601	3 432
Huánuco	1 810	10 418	907	11 645
Ica	73	1 825	31 134	1 497
Junín	2 013	2 346	6 809	5 730
La Libertad	2 075	9 251	176 024	5 901
Lambayeque	482	2 047	2 752	2 782
Lima 1/	1 287	48 797	548 426	20 243
Loreto	20	1 562	19 001	810
Madre de Dios	54	268	2 756	1 666
Moquegua	119	343	251	1 214
Pasco	2 064	2 231	194	3 565
Piura	716	6 299	12 403	8 854
Puno	10 534	2 327	1 674	18 529
San Martín	93	2 784	18 450	5 459
Tacna	152	781	7 070	1 062
Tumbes	94	454	106	911
Ucayali	39	821	9 941	1 346

1/ Incluye a la Provincia Constitucional del Callao.

Fuente: Direcciones Regionales Agrarias - Dirección de Información Agraria.

Elaboración: Ministerio de Agricultura (MINAG) - Dirección General de Información Agraria - Dirección de Estadística.

Cuadro Nº 37
PRODUCCIÓN DE CARNE DE OVINO, PORCINO, AVE Y VACUNO, SEGÚN DEPARTAMENTO, 2010
(Toneladas métricas)

Departamento	Ovino	Porcino	Ave	Vacuno
TOTAL	**33 664**	**115 732**	**1 019 935**	**171 872**
Amazonas	80	1 202	518	7 988
Ancash	1 158	1 068	25 540	7 189
Apurímac	982	2 561	504	4 661
Arequipa	875	4 760	72 990	4 921
Ayacucho	2 130	3 179	627	11 250
Cajamarca	1 631	5 128	2 423	27 368
Cusco	4 018	3 483	1 809	11 848
Huancavelica	1 225	1 475	604	3 163
Huánuco	1 707	9 920	859	11 851
Ica	84	3 181	33 001	1 640
Junín	2 113	2 576	7 980	6 441
La Libertad	2 111	9 749	201 024	5 963
Lambayeque	398	2 243	5 106	2 689
Lima 1/	1 321	45 736	586 824	20 937
Loreto	21	1 796	20 943	841
Madre de Dios	50	216	2 903	1 675
Moquegua	122	402	152	1 175
Pasco	1 859	2 221	167	3 704
Piura	756	7 171	14 383	8 810
Puno	10 653	2 404	1 686	19 048
San Martín	85	2 939	20 007	5 346
Tacna	163	817	9 639	1 069
Tumbes	96	582	132	844
Ucayali	28	922	10 114	1 451

1/ Incluye a la Provincia Constitucional del Callao.

Fuente: Direcciones Regionales Agrarias - Dirección de Información Agraria.

Elaboración: Ministerio de Agricultura (MINAG) - Dirección General de Información Agraria - Dirección de Estadística.

Cuadro Nº 38
PRODUCCIÓN DE CARNE DE OVINO, PORCINO, AVE Y VACUNO, SEGÚN DEPARTAMENTO, 2011
(Toneladas métricas)

Departamento	Ovino	Porcino	Ave	Vacuno
TOTAL	**34 065**	**117 401**	**1 085 323**	**178 841**
Amazonas	67	1 139	448	7 698
Ancash	1 197	1 133	28 132	7 608
Apurímac	685	2 267	593	4 714
Arequipa	892	4 976	85 717	4 708
Ayacucho	2 221	3 478	680	11 628
Cajamarca	1 603	5 129	2 531	29 603
Cusco	3 758	4 181	2 759	11 541
Huancavelica	1 527	1 455	607	4 027
Huánuco	1 466	7 964	921	13 332
Ica	89	3 257	43 369	1 764
Junín	2 225	2 704	6 458	6 719
La Libertad	2 132	10 226	211 271	6 233
Lambayeque	531	2 282	7 222	2 326
Lima 1/	1 355	48 882	606 711	21 509
Loreto	24	2 027	18 602	1 113
Madre de Dios	55	197	3 382	1 758
Moquegua	120	458	120	1 187
Pasco	2 094	2 465	711	3 873
Piura	887	5 138	17 245	8 666
Puno	10 759	2 505	1 734	19 643
San Martín	105	2 706	24 552	5 592
Tacna	142	844	9 687	1 069
Tumbes	104	529	149	919
Ucayali	26	1 461	11 721	1 611

1/ Incluye a la Provincia Constitucional del Callao.

Fuente: Direcciones Regionales Agrarias - Dirección de Información Agraria.

Elaboración: Ministerio de Agricultura (MINAG) - Dirección General de Información Agraria - Dirección de Estadística.

Cuadro Nº 39
PRODUCCIÓN DE CARNE DE OVINO, PORCINO, AVE Y VACUNO, SEGÚN DEPARTAMENTO, 2012
(Toneladas métricas)

Departamento	Ovino	Porcino	Ave	Vacuno
TOTAL	**36 122**	**118 561**	**1 168 951**	**183 557**
Amazonas	77	1 306	550	8 420
Ancash	1 210	1 168	30 728	7 847
Apurímac	910	3 482	526	4 923
Arequipa	1 061	5 419	100 986	1 512
Ayacucho	2 448	3 766	650	12 463
Cajamarca	1 544	4 852	2 932	27 924
Cusco	4 140	3 549	2 471	12 415
Huancavelica	1 691	1 487	610	4 975
Huánuco	1 454	6 312	1 277	16 459
Ica	75	2 249	48 180	1 765
Junín	2 322	3 038	7 972	7 417
La Libertad	2 135	10 412	218 556	6 309
Lambayeque	490	1 379	5 329	2 365
Lima 1/	1 371	51 971	646 608	21 696
Loreto	25	2 192	21 449	1 266
Madre de Dios	50	254	4 650	1 707
Moquegua	105	461	143	1 049
Pasco	1 899	2 445	511	3 801
Piura	1 856	5 969	21 779	9 323
Puno	10 869	2 569	1 706	20 153
San Martín	91	2 357	27 675	5 884
Tacna	169		8 731	1 181
Tumbes	110	817	222	1 142
Ucayali	20	1 104	14 712	1 561

1/ Incluye a la Provincia Constitucional del Callao.

Fuente: Direcciones Regionales Agrarias - Dirección de Información Agraria.

Elaboración: Ministerio de Agricultura (MINAG) - Dirección General de Información Agraria - Dirección de Estadística.

Cuadro Nº 40
PRODUCCIÓN DE ACEITE CRUDO DE PESCADO, SEGÚN PUERTO, 1997 - 2012
(Toneladas métricas)

Puerto	1997	1998	1999	2000	2001	2002	2003	2004	2005	2006	2007	2008	2009	2010	2011	2012
Total	**330 042**	**122 956**	**514 818**	**587 312**	**302 875**	**188 949**	**206 154**	**349 821**	**290 422**	**279 802**	**309 824**	**293 025**	**287 575**	**174 088**	**335 744**	**201 605**
Paita	17 908	33 465	46 068	32 731	15 735	8 510	16 180	12 714	6 258	9 282	11 494	6 685	3 188	6 790	6 592	2 411
Parachique	7 965	9 449	18 619	13 529	7 098	4 883	11 683	9 857	6 130	6 267	5 904	4 641	3 171	934	5 887	1 789
Bayóvar	5 274	5 385	22 452	16 028	4 768	5 957	13 200	15 284	12 867	10 605	8 520	5 386	8 158	6 349	13 331	7 063
Chicama	22 618	7 785	39 741	65 098	29 909	15 338	48 329	48 220	15 689	36 115	39 361	33 609	21 623	34 900	25 622	37 269
Salaverry	2 240	249	1 657	581	13	2	-	41	-	89	21	13	-	-	-	-
Chimbote	78 265	7 721	89 015	102 228	57 819	21 708	29 308	60 278	32 271	41 488	47 039	45 884	36 356	39 807	49 840	44 060
Coishco	16 950	2 170	39 722	30 672	22 652	11 679	12 886	26 312	10 652	19 408	19 538	15 385	17 465	14 913	17 310	14 386
Casma	7 783	1 669	14 201	11 068	10 406	3 303	3 041	7 877	3 365	3 010	1 269	2 196	-	-	-	-
Samanco	1 913	266	2 892	3 278	11 371	722	1 666	7 447	5 104	6 940	5 847	7 752	8 754	7 002	4 578	5 311
Huarmey	4 849	1 854	5 877	6 829	5 815	2 291	3 570	9 679	6 734	7 501	8 256	11 191	14 976	7 275	5 221	2 567
Culebras	1 349	561	4 934	2 627	3 471	1 074	1 501	3 345	2 291	1 991	2 276	1 519	-	-	-	-
Supe	6 810	3 195	25 826	24 392	16 496	8 308	6 605	25 192	21 489	19 616	21 949	25 772	22 346	4 209	22 263	4 813
Végueta	4 932	2 479	20 068	28 091	15 429	6 931	4 379	16 373	12 636	10 372	12 334	15 732	15 531	1 305	16 496	4 672
Huacho	6 028	1 338	10 500	13 460	8 836	4 694	3 355	6 454	5 388	5 888	7 924	9 223	6 008	1 241	7 213	3 728
Chancay	20 971	10 182	51 051	67 639	28 065	15 510	11 219	33 630	28 149	22 978	24 179	22 733	21 341	7 397	30 404	14 108
Callao	9 846	6 064	22 948	40 119	14 390	8 943	11 099	28 493	23 662	20 109	24 366	25 930	31 955	14 381	37 477	18 751
Pucusana	1 709	419	529	-	816	458	-	-	-	-	-	-	-	-	-	-
Tambo de Mora	18 034	5 892	16 053	29 085	7 587	6 320	4 820	7 125	12 999	7 888	8 539	12 136	12 081	5 431	18 097	6 783
Pisco	55 371	18 150	60 825	76 171	27 999	22 911	18 319	13 813	50 942	25 747	21 038	25 512	44 408	16 790	53 566	19 150
Atico	1 871	671	2 646	2 779	1 174	4 347	185	1 194	7 366	3 871	8 998	3 666	7 594	445	3 599	3 003
La Planchada	4 542	782	2 273	2 356	1 650	2 730	402	920	5 239	3 949	4 985	3 544	3 091	143	2 357	2 791
Mollendo	2 528	173	1 460	708	1 589	1 784	209	591	2 416	2 587	4 946	1 479	1 369	25	1 881	1 324
Matarani	5 738	531	3 405	3 017	1 976	4 534	480	1 177	3 625	2 477	6 485	3 030	2 128	127	2 997	1 558
Quilca	-	-	-	-	-	-	-	-	-	-	-	-	418	9	280	-
Ilo	24 548	2 506	12 056	14 826	7 811	26 012	3 718	13 805	15 150	11 624	14 556	10 007	5 614	4 615	10 733	6 068

Nota: A partir de 1997 las cifras han sido revisadas y actualizadas por el Ministerio de la Producción.
Fuente: Ministerio de la Producción (PRODUCE) - Oficina General de Tecnología de la Información y Estadística.

Cuadro Nº 41
PRODUCCIÓN DE HARINA DE PESCADO, SEGÚN PUERTO, 1997 - 2012
(Toneladas métricas)

Puerto	1997	1998	1999	2000	2001	2002	2003	2004	2005	2006	2007	2008	2009	2010	2011	2012
Total	**1 597 134**	**832 043**	**1 769 532**	**2 241 529**	**1 635 427**	**1 839 209**	**1 224 484**	**1 971 449**	**1 930 727**	**1 342 391**	**1 399 047**	**1 414 728**	**1 348 460**	**787 436**	**1 637 705**	**846 260**
Paita	123 956	156 935	157 087	189 324	113 086	88 142	132 362	82 782	43 863	23 946	58 425	41 112	12 117	20 582	33 894	8 184
Parachique	34 395	62 083	57 538	65 528	39 809	39 412	69 326	61 026	45 528	21 852	33 612	32 160	18 023	3 338	21 084	7 635
Bayóvar	25 227	32 695	82 841	74 159	40 336	46 754	81 442	100 187	66 903	34 733	42 939	39 047	42 747	22 195	46 934	27 139
Chicama	128 276	55 732	105 805	218 385	165 900	148 095	265 440	273 440	128 648	157 430	190 211	163 272	110 486	112 788	107 934	132 283
Salaverry	10 478	1 888	371	2 282	73	28	-	230	-	624	95	72	-	-	-	-
Chimbote	262 357	74 374	342 945	356 047	340 428	263 068	178 466	351 023	287 241	206 322	227 895	214 118	192 861	158 680	219 304	136 511
Coishco	113 310	26 118	108 683	117 660	120 252	98 487	75 066	121 686	93 884	83 816	77 486	71 840	87 962	54 129	69 769	51 301
Casma	43 447	9 886	47 373	45 776	53 268	38 054	23 841	53 182	31 362	14 929	5 582	9 524	-	-	-	-
Samanco	12 735	6 331	9 053	11 989	24 879	9 523	12 356	39 791	39 879	32 140	25 820	30 757	44 969	31 916	21 811	19 719
Huarmey	28 859	17 766	24 745	26 834	31 903	30 598	24 559	51 137	51 369	37 818	34 670	44 589	63 273	29 479	27 719	9 042
Culebras	8 929	8 162	19 253	12 504	22 206	16 188	10 382	17 855	16 958	8 923	8 079	5 926	-	-	-	-
Supe	34 803	22 905	78 682	106 989	77 646	90 600	36 238	115 579	140 930	82 691	77 911	90 683	83 957	22 088	100 947	25 843
Végueta	25 966	24 511	70 995	98 661	77 761	73 905	27 908	88 998	98 104	50 170	51 408	56 359	55 662	8 279	71 069	17 406
Huacho	32 493	14 088	43 833	55 333	46 675	48 527	19 914	41 768	52 794	30 155	32 365	37 981	26 189	8 727	45 708	14 451
Chancay	100 319	72 860	175 545	238 535	128 553	157 521	57 975	169 801	178 105	109 769	95 657	96 655	84 715	46 160	164 039	67 272
Callao	43 947	43 841	84 352	168 492	80 834	101 300	59 988	142 045	136 996	91 372	93 341	96 076	132 465	77 949	187 883	94 381
Pucusana	9 192	4 628	2 284	-	4 749	5 387	-	-	-	-	-	-	66 838	32 609	-	-
Tambo de Mora	87 531	40 441	64 842	106 388	42 952	74 168	23 935	39 767	68 591	38 615	40 668	68 582	195 307	87 066	109 412	45 207
Pisco	216 313	82 993	166 929	236 119	127 831	193 182	76 721	58 440	214 346	110 813	82 344	112 346	39 371	4 313	250 349	103 958
Ocoña															3 683	-
Atico	12 377	3 926	13 983	12 715	8 167	33 530	1 993	13 235	52 224	26 023	31 437	29 777	-	-	27 548	19 865
La Planchada	26 726	13 591	10 843	12 236	11 907	20 961	4 878	8 996	41 413	32 478	29 869	39 011	22 349	2 576	22 433	16 579
Mollendo	17 368	3 999	7 843	10 521	9 762	14 261	2 084	6 415	15 827	21 455	23 463	14 223	7 941	408	13 738	8 766
Matarani	36 225	7 721	19 796	12 408	13 962	33 954	4 936	10 874	24 269	17 846	24 340	20 919	11 599	1 670	20 626	9 820
Quilca	-	-	-	-	-	-	-	-	-	-	-	-	2 458	145	2 847	-
Ilo	161 905	44 569	73 911	62 644	52 488	213 564	34 674	123 192	101 493	108 471	111 430	99 699	47 171	62 339	68 974	30 898

Nota: No incluye harina residual.
A partir de 1997 las cifras han sido revisadas y actualizadas por el Ministerio de la Producción.
Fuente: Ministerio de la Producción (PRODUCE) - Oficina General de Tecnología de la Información y Estadística.

Cuadro Nº 42
PRODUCCIÓN DE ENLATADO DE PESCADOS Y MARISCOS, SEGÚN PUERTO, 1997 - 2012
(Toneladas métricas)

Puerto	1997	1998	1999	2000	2001	2002	2003	2004	2005	2006	2007	2008	2009	2010	2011	2012
Total	**124 849**	**54 527**	**63 622**	**77 228**	**81 551**	**35 326**	**91 577**	**45 360**	**55 502**	**107 411**	**84 140**	**105 165**	**89 157**	**77 799**	**126 659**	**63 850**
Paita	29 890	15 812	26 391	32 858	28 841	9 551	14 909	5 328	9 454	22 148	10 340	13 477	9 156	10 935	19 748	7 025
Parachique	3 796	446	722	976	321	240	466	347	483	935	225	79	174	613	962	560
Coishco	41 473	17 316	21 148	23 703	23 809	9 439	38 327	19 017	15 321	36 250	32 688	36 166	29 814	20 650	43 354	17 677
Chimbote	37 938	15 111	11 209	13 380	21 031	8 811	26 960	14 169	19 832	31 286	30 244	43 183	39 961	35 918	43 164	24 093
Huarmey	1 250	250	86	-	-	-	-	-	-	-	-	-	-	-	-	-
Supe	-	49	9	35	185	206	-	102	49	94	38	18	-	687	499	144
Huacho	1 108	776	530	726	954	1 057	1 443	277	432	647	310	775	600	181	499	290
Chancay	487	234	194	195	231	376	57	-	597	863	871	601	581	354	844	520
Callao	4 926	2 878	2 141	2 727	3 770	3 043	4 376	1 886	3 108	5 344	3 497	4 059	4 626	5 717	8 708	7 143
Pisco	81	186	176	295	536	445	529	231	362	301	615	787	357	1 490	6 432	5 648
Mollendo	88	281	378	1 167	546	906	592	254	825	425	-	-	-	-	-	-
Ilo	697	326	56	572	961	599	2 881	1 406	2 252	2 285	1 795	2 190	1 025	143	-	-
Otros	3 115	862	582	594	366	653	1 037	2 343	2 787	6 833	3 517	3 830	2 863	1 111	2 449	750

Fuente: Ministerio de la Producción (PRODUCE) - Oficina General de Tecnología de la Información y Estadística.

Cuadro Nº 43
PRODUCCIÓN DE CURADO DE PESCADOS Y MARISCOS, SEGÚN PUERTO, 1997 - 2012
(Toneladas métricas)

Puerto	1997	1998	1999	2000	2001	2002	2003	2004	2005	2006	2007	2008	2009	2010	2011	2012
Total	**11 025**	**9 336**	**14 457**	**15 251**	**20 038**	**14 649**	**15 596**	**15 023**	**13 692**	**15 219**	**12 103**	**13 017**	**10 169**	**10 719**	**11 266**	**7 401**
Zorritos	24	17	36	38	46	77	35	39	8	5	16	7	7	6	-	7
Paita	2 443	2 082	3 940	4 585	2 483	809	-	-	30	-	-	152	521	157	595	262
Sechura/Parachique	629	512	930	1 168	1 991	611	1 258	1 069	1 011	1 088	1 012	1 341	1 285	220	1 277	1 356
San José	147	289	-	745	755	1 789	773	-	1 262	1 229	161	122	154	131	114	155
Santa Rosa	428	3 087	4 033	4 253	7 056	5 252	3 986	2 739	1 912	2 962	1 243	1 052	1 042	626	545	743
ChimbotCoishco	3 275	1 678	1 871	2 165	849	750	1 351	1 757	806	1 259	1 270	949	902	633	665	752
Callao	817	40	199	206	971	30	54	152	98	137	124	362	64	2	4	2
Pisco	2 498	960	1 741	889	1 411	1 876	2 767	4 368	5 461	5 215	4 396	3 504	3 343	3 470	2 791	4 124
Otros	764	671	1 707	1 202	4 476	3 455	5 372	4 899	3 104	3 324	3 881	5 528	2 851	5 474	5 275	-

Fuente: Ministerio de la Producción (PRODUCE) - Oficina General de Tecnología de la Información y Estadística.

Cuadro Nº 44
PRODUCCIÓN DE CONGELADO DE PESCADOS Y MARISCOS, SEGÚN PUERTO, 1997 - 2012
(Toneladas métricas)

Puerto	1997	1998	1999	2000	2001	2002	2003	2004	2005	2006	2007	2008	2009	2010	2011	2012
Total	**80 601**	**49 061**	**48 429**	**62 960**	**83 313**	**85 690**	**99 383**	**143 624**	**144 831**	**227 656**	**268 971**	**312 287**	**254 917**	**222 146**	**379 051**	**375 257**
Zorritos	5 663	3 160	10 249	539	500	-	-	-	328	-	-	-	468	-	-	-
Máncora	870	34	32	-	-	-	-	-	-	-	-	-	-	-	-	-
Caleta Cruz	-	-	-	-	-	-	7 194	13 863	15 710	16 590	13 357	11 136	14 417	11 048	18 341	15 226
Paita	44 191	32 449	27 638	38 763	52 409	55 393	54 252	79 451	78 844	141 232	164 870	199 555	166 387	153 350	164 816	213 881
Chimbote	4 228	1 754	1 611	821	251	31	583	709	1 130	1 383	1 477	1 782	1 317	525	5 011	5 776
Callao	1 373	2 295	3 800	3 438	5 002	2 740	8 798	8 111	8 649	18 346	34 439	40 597	39 812	19 759	106 294	66 853
Pisco	98	323	188	839	149	291	342	552	867	762	760	1 106	315	1 059	2 176	1 765
Mollendo/Matarani	10	-	25	-	1 494	2 020	2 733	4 181	5 447	2 926	3 331	4 874	2 557	3 354	4 768	3 760
Ilo	63	16	15	37	1 249	968	1 101	1 291	1 930	1 257	974	1 622	604	933	1 380	3 504
Otros	24 105	9 030	4 871	18 523	22 259	24 247	24 380	35 466	31 926	45 160	49 763	51 615	29 040	32 118	76 265	64 492

Fuente: Ministerio de la Producción (PRODUCE) - Oficina General de Tecnología de la Información y Estadística.

Cuadro Nº 45
PRODUCCIÓN DE AZÚCAR, SEGÚN DEPARTAMENTO, 2000-2012
(Toneladas métricas)

Departamento	2000	2001	2002	2003	2004	2005	2006	2007	2008	2009	2010	2011	2012
Total nacional	**724 096**	**759 935**	**877 588**	**958 808**	**747 571**	**694 599**	**805 133**	**910 325**	**1 007 170**	**1 064 499**	**1 019 351**	**1 076 215**	**1 106 280**
Lambayeque	181 839	190 570	226 344	256 024	165 087	130 930	174 989	211 641	271 476	307 293	286 118	291 544	279 666
La Libertad	310 124	329 734	393 832	429 047	305 291	328 905	378 100	435 524	482 675	518 756	519 448	543 624	562 107
Ancash	58 049	68 043	76 931	77 017	75 165	51 593	60 241	61 885	64 525	59 134	67 928	80 112	83 717
Lima	164 621	163 664	167 535	183 387	193 759	177 170	183 674	191 089	181 128	173 649	141 798	157 134	175 852
Arequipa	9 463	7 923	12 945	13 333	8 269	6 000	8 129	10 185	7 365	5 667	4 059	3 800	4 938

Fuente : Empresas azucareras.
Elaboración : Ministerio de Agricultura (MINAG) - Dirección General de Información Agraria - Dirección de Estadística.

Cuadro Nº 46
PRODUCCIÓN DE KEROSENE, SEGÚN REFINERÍA, 2001-2012
(Toneladas métricas)

Refinería	2001	2002	2003	2004	2005	2006	2007	2008	2009	2010	2011	2012
Total	**5 441**	**5 464**	**3 945**	**2 476**	**1 749**	**958**	**818**	**598**	**338**	**86**	**63**	-
Talara	3 760	3 346	2 107	1 350	1 078	671	559	398	184	37	59	-
Pampilla	1 321	1 754	1 470	835	528	214	189	150	106	21	-	-
Conchán	75	39	53	47	22	-	20	1	5	12	4	-
Iquitos	66	58	48	43	39	28	24	14	27	16	-	-
El Milagro	112	125	120	89	64	22	17	23	13	0	-	-
Pucallpa	107	142	148	112	19	23	9	12	3	-	-	-

Fuente : Empresas azucareras.
Elaboración : Ministerio de Agricultura (MINAG) - Dirección General de Información Agraria - Dirección de Estadística.

Cuadro Nº 47
PRODUCCIÓN DE DIESEL Y RESIDUAL, SEGÚN TIPO Y REFINERÍA, 2001-2012
(Toneladas métricas)

Refinería	2001	2002	2003	2004	2005	2006	2007	2008	2009	2010	2011	2012
Diesel 2	**13 476**	**13 706**	**13 866**	**14 037**	**17 723**	**18 661**	**20 027**	**21 126**	**4 055**	**4 457**	**4 234**	**3 631**
Talara	4 357	7 849	7 858	6 516	8 278	8 547	9 257	7 944	364	292	202	166
Pampilla	7 425	4 129	4 268	5 642	6 455	6 780	7 481	8 319	-	-	-	-
Conchán	547	518	527	653	830	1 074	1 025	2 004	15	12	247	10
Iquitos	735	859	868	879	934	832	886	881	143	121	82	95
El Milagro	139	132	127	123	126	150	151	147	94	21	24	22
Pucallpa	273	219	219	223	224	215	218	224	10	15	-15	-8
Pisco Pluspetrol	-	-	-	-	876	1 063	1 010	1 607	3 430	3 997	3 695	3 346
Diésel B2	**-**	**-**	**-**	**-**	**-**	**-**	**-**	**-**	**25 301**	**30 339**	**30 362**	**28 296**
Talara	-	-	-	-	-	-	-	-	7 176	8 485	9 369	8 633
Pampilla	-	-	-	-	-	-	-	-	9 741	13 418	12 826	12 744
Conchán	-	-	-	-	-	-	-	-	7 465	7 464	7 108	5 880
Iquitos	-	-	-	-	-	-	-	-	659	658	753	740
El Milagro	-	-	-	-	-	-	-	-	60	133	106	106
Pucallpa	-	-	-	-	-	-	-	-	199	180	201	193
Residual 5	**199**	**21**	**122**	**25**	**63**	**54**	**11**	**4**	**0**	**0**	**0**	**0**
Talara	**178**	-	-	-	-	-	-	-	-	-	-	-
Conchán	21	21	31	25	18	12	11	4	-	-	-	-
La Pampilla	-	-	91	-	-	-	-	-	-	-	-	-
Pucallpa	-	-	-	-	45	42	-	-	-	-	-	-
Residual 6	**6 561**	**6 911**	**6 696**	**6 455**	**4 929**	**3 873**	**4 246**	**4 882**	**3 400**	**3 973**	**4 495**	**4 278**
Talara	3 652	3 792	4 191	3 460	2 326	1 701	2 513	2 932	2 094	2 953	2 895	2 419
Pampilla	1 166	1 537	1 190	1 373	1 076	870	570	617	418	190	938	1 262
Conchán	1 280	1 175	916	1 086	1 041	717	549	555	259	203	215	158
Iquitos	413	355	354	498	485	579	519	588	528	534	435	437
El Milagro	-	-	-	-	-	-	54	190	101	93	13	2
Pucallpa	51	51	46	38	-	6	40	-	-	-	-	-
Residual 500	**12 496**	**10 644**	**11 019**	**10 186**	**12 775**	**10 785**	**10 452**	**8 988**	**6 863**	**6 151**	**4 613**	**2 743**
Talara	619	826	817	2 384	4 581	3 954	2 648	2 013	1 631	1 150	923	515
Pampilla	10 931	9 290	9 634	7 078	7 423	6 041	6 994	6 197	4 691	4 592	3 144	1 860
Conchán	946	529	568	724	772	789	811	778	541	408	546	368

Fuente: Ministerio de Energía y Minas (MINEM) - Dirección General de Hidrocarburos.

Cuadro Nº 48
PRODUCCIÓN DE GASOLINA MOTOR, SEGÚN OCTANAJE Y REFINERÍA, 2001-2012
(Toneladas métricas)

Refinería	2001	2002	2003	2004	2005	2006	2007	2008	2009	2010	2011	2012
84 Octanos	**4 474**	**4 213**	**4 237**	**3 832**	**3 772**	**4 048**	**4 476**	**4 418**	**4 788**	**5 074**	**4 698**	**4 301**
Talara	2 076	2 228	1 805	1 564	1 498	1 849	2 087	2 141	2 631	2 774	2 554	2 412
Pampilla	1 358	1 216	1 535	1 215	1 192	1 245	1 442	1 293	1 244	1 341	1 167	1 016
Conchán	364	134	305	439	510	406	429	416	331	320	335	234
Iquitos	282	263	271	323	279	310	296	357	401	436	457	481
El Milagro	69	77	79	87	115	44	32	27	37	42	40	25
Pucallpa	324	295	242	205	178	195	190	184	145	161	145	131
90 Octanos	**2 931**	**2 826**	**2 850**	**2 886**	**2 667**	**2 503**	**2 654**	**2 510**	**3 395**	**4 112**	**4 285**	**4 737**
Talara	1 203	1 134	854	890	864	868	759	788	1 395	1 615	1 701	1 853
Pampilla	1 574	1 541	1 733	1 318	1 083	1 071	1 351	1 183	1 399	1 667	1 534	1 871
Conchán	125	125	264	664	703	499	519	506	559	793	998	954
Iquitos	28	25	-	15	17	65	25	29	40	35	51	58
El Milagro	-	-	-	-	-	-	-	4	3	-	-	-
95 Octanos	**511**	**566**	**507**	**446**	**383**	**404**	**460**	**586**	**619**	**805**	**878**	**1 047**
Talara	242	287	167	112	146	199	223	279	327	423	461	482
Pampilla	167	212	262	207	115	159	227	243	275	354	396	491
Conchán	101	67	77	128	122	46	10	64	17	28	21	75
97 Octanos	**731**	**809**	**814**	**694**	**499**	**462**	**161**	**183**	**252**	**304**	**239**	**257**
Talara	162	214	331	366	320	177	24	-	86	10	-	-
Pampilla	441	559	468	315	153	262	91	80	92	106	90	100
Conchán	128	37	15	13	26	23	46	103	74	187	149	156
98 Octanos(BA)	**-**	**-**	**-**	**-**	**-**	**39**	**229**	**206**	**217**	**248**	**240**	**319**
Pampilla	-	-	-	-	-	39	229	206	217	248	240	319

Fuente: Ministerio de Energía y Minas (MINEM) - Dirección General de Hidrocarburos.

Cuadro Nº 49
VENTA LOCAL DE CEMENTO, SEGÚN DEPARTAMENTO, 2000 - 2012
(Toneladas métricas)

Departamento	2000	2001	2002	2003	2004	2005	2006	2007	2008	2009	2010	2011	2012
Total	**3 579 970**	**3 358 188**	**3 738 224**	**3 810 570**	**3 971 151**	**4 350 095**	**5 039 996**	**5 878 081**	**6 740 590**	**7 093 636**	**8 218 233**	**8 570 347**	**9 515 989**
Amazonas	342	-	13 018	37 813	46 309	49 484	35 330	8 783	30 528	37 115	56 640	107 132	254 565
Áncash	131 234	99 090	81 110	95 386	102 086	105 686	119 753	191 012	281 108	307 483	372 335	351 049	256 827
Apurímac	9 984	22 118	44 790	33 663	28 800	34 789	41 630	34 769	42 371	45 037	79 515	95 659	139 036
Arequipa	212 704	237 023	250 727	259 193	254 310	275 889	297 496	331 649	361 864	451 861	508 121	525 674	681 531
Ayacucho	20 896	17 813	45 136	55 323	53 830	68 026	75 513	102 546	112 389	162 386	173 308	166 328	206 913
Cajamarca	59 731	68 673	165 478	110 111	73 944	67 226	90 149	106 384	157 443	156 730	156 951	157 286	198 749
Cusco	83 903	82 023	80 738	92 326	107 093	149 340	194 465	232 885	258 287	256 711	338 718	372 533	437 875
Huancavelica	15 394	36 515	12 421	19 348	27 024	23 631	31 972	78 884	37 809	40 553	58 099	44 972	66 508
Huánuco	47 982	15 455	45 210	44 540	52 032	56 410	66 379	31 959	99 486	102 957	116 215	122 465	177 581
Ica	44 855	31 494	36 831	46 323	52 438	47 457	97 929	122 710	314 805	326 297	364 787	340 603	339 586
Junín	206 064	177 554	158 591	201 658	228 030	230 334	293 856	343 724	395 809	383 174	439 800	466 353	521 465
La Libertad	215 311	188 967	199 407	240 345	243 448	261 823	339 860	459 005	449 956	455 154	572 526	579 129	596 936
Lambayeque	183 334	165 755	158 368	149 646	170 585	194 805	227 969	267 512	273 458	303 419	351 564	388 104	486 951
Lima 1/	1 753 558	1 638 231	1 781 489	1 797 416	1 840 497	2 068 456	2 241 546	2 510 932	2 785 080	2 863 070	3 207 530	3 371 577	3 472 616
Loreto	52 509	44 701	39 015	42 306	33 705	43 021	58 586	56 849	54 777	73 977	77 206	135 281	121 080
Madre de Dios	1 244	38 994	1 967	3 805	4 081	6 138	19 158	45 250	56 786	40 187	60 618	50 515	44 934
Moquegua	32 546	447	55 104	47 873	34 664	50 468	49 408	64 883	51 979	56 629	83 997	78 270	90 093
Pasco	64 964	82 822	92 588	110 906	130 827	88 436	104 633	118 199	123 293	103 466	119 965	105 218	121 128
Piura	126 098	116 734	126 151	104 939	161 282	155 759	185 178	226 554	240 428	270 558	277 379	297 590	328 891
Puno	153 694	131 851	142 642	138 433	147 213	170 597	225 097	237 339	256 265	310 148	386 742	419 173	482 114
San Martín	44 925	46 647	60 004	52 120	68 807	74 483	81 068	130 446	144 816	131 228	155 373	132 762	198 647
Tacna	75 098	76 757	92 161	83 696	78 069	84 560	115 171	125 615	135 872	120 533	133 438	139 790	153 632
Tumbes	20 237	18 443	23 327	8 526	-	-	-	-	30 768	32 353	43 959	44 251	56 703
Ucayali	23 363	20 081	31 951	34 875	32 078	43 279	47 850	50 191	45 213	62 609	83 448	78 633	81 628

1/ Incluye a la Provincia Constitucional del Callao.
Fuente: Asociación de Productores de Cemento.

Cuadro Nº 50
PRODUCCIÓN DE ENERGÍA ELÉCTRICA POR TIPO DE SERVICIO Y GENERACIÓN, SEGÚN DEPARTAMENTO, 2001
(Gigawatt hora)

Departamento	Total	Empresas de servicio público				Empresas de servicio privado		
		Total	Hidráulica	Térmica	Eólica	Total	Hidráulica	Térmica
Total	**20 786**	**19 215**	**17 188**	**2 025**	**1**	**1 571**	**426**	**1 145**
Amazonas	29	26	26	0	-	2	-	2
Áncash	1 247	1 140	1 139	1	-	107	0	107
Apurímac	24	23	23	1	-	1	-	1
Arequipa	1 255	1 181	1 139	42	-	74	21	53
Ayacucho	11	11	10	1	-	0	-	-
Cajamarca	864	843	838	5	-	21	6	14
Cusco	342	334	332	2	-	9	9	-
Huancavelica	6 933	6 906	6 906	0	-	27	27	-
Huánuco	38	2	1	0	-	37	29	8
Ica	38	12	-	12	1	26	-	26
Junín	2 284	2 167	2 167	0	-	116	113	3
La Libertad	195	26	17	9	0	169	10	159
Lambayeque	74	2	-	2	-	72	-	72
Lima 1/	3 848	3 652	3 616	36	-	196	78	118
Loreto	610	148	-	148	-	462	-	462
Madre de Dios	17	17	-	17	-	0	-	-
Moquegua	813	767	2	766	-	46	40	6
Pasco	96	1	1	-	-	94	94	0
Piura	472	390	85	306	-	82	-	82
Puno	771	761	753	8	-	10	-	10
San Martín	78	78	39	39	-	0	-	0
Tacna	140	139	95	44	-	0	-	0
Tumbes	36	23	-	23	-	13	-	13
Ucayali	570	563	1	563	-	7	-	7

1/ Incluye a la Provincia Constitucional del Callao.

Fuente: Ministerio de Energía y Minas (MINEM) - Dirección General de Electricidad - Dirección de Promoción y Estudios.

Cuadro Nº 51
PRODUCCIÓN DE ENERGÍA ELÉCTRICA POR TIPO DE SERVICIO Y GENERACIÓN, SEGÚN DEPARTAMENTO, 2002
(Gigawatt hora)

Departamento	Total	Empresas de servicio público				Empresas de servicio privado		
		Total	Hidráulica	Térmica	Eólica	Total	Hidráulica	Térmica
Total	**20 786**	**19 215**	**17 188**	**2 025**	**1**	**1 571**	**426**	**1 145**
Amazonas	29	26	26	0	-	2	-	2
Áncash	1 247	1 140	1 139	1	-	107	0	107
Apurímac	24	23	23	1	-	1	-	1
Arequipa	1 255	1 181	1 139	42	-	74	21	53
Ayacucho	11	11	10	1	-	0	-	-
Cajamarca	864	843	838	5	-	21	6	14
Cusco	342	334	332	2	-	9	9	-
Huancavelica	6 933	6 906	6 906	0	-	27	27	-
Huánuco	38	2	1	0	-	37	29	8
Ica	38	12	-	12	1	26	-	26
Junín	2 284	2 167	2 167	0	-	116	113	3
La Libertad	195	26	17	9	0	169	10	159
Lambayeque	74	2	-	2	-	72	-	72
Lima 1/	3 848	3 652	3 616	36	-	196	78	118
Loreto	610	148	-	148	-	462	-	462
Madre de Dios	17	17	-	17	-	0	-	-
Moquegua	813	767	2	766	-	46	40	6
Pasco	96	1	1	-	-	94	94	0
Piura	472	390	85	306	-	82	-	82
Puno	771	761	753	8	-	10	-	10
San Martín	78	78	39	39	-	0	-	0
Tacna	140	139	95	44	-	0	-	0
Tumbes	36	23	-	23	-	13	-	13
Ucayali	570	563	1	563	-	7	-	7

1/ Incluye a la Provincia Constitucional del Callao.

Fuente: Ministerio de Energía y Minas (MINEM) - Dirección General de Electricidad - Dirección de Promoción y Estudios.

Cuadro Nº 52
PRODUCCIÓN DE ENERGÍA ELÉCTRICA POR TIPO DE SERVICIO Y GENERACIÓN, SEGÚN DEPARTAMENTO, 2003
(Gigawatt hora)

Departamento	Total	Empresas de servicio público				Empresas de servicio privado		
		Total	Hidráulica	Térmica	Eólica	Total	Hidráulica	Térmica
Total	**22 923**	**21 362**	**18 118**	**3 242**	**1**	**1 562**	**415**	**1 146**
Amazonas	35	35	35	0	-	1	-	1
Áncash	1 553	1 462	1 461	1	-	91	0	91
Apurímac	34	30	30	0	-	3	-	3
Arequipa	1 033	969	899	70	-	65	18	46
Ayacucho	15	15	14	1	-	0	-	-
Cajamarca	777	765	761	4	-	12	6	6
Cusco	743	727	724	3	-	16	16	0
Huancavelica	7 117	7 110	7 110	0	-	8	8	0
Huánuco	37	2	1	0	-	35	28	7
Ica	77	53	-	53	1	24	-	24
Junín	2 367	2 246	2 246	0	-	121	120	1
La Libertad	230	46	27	18	0	185	9	176
Lambayeque	93	9	-	9	-	83	-	83
Lima 1/	4 046	3 873	3 845	28	-	173	79	94
Loreto	657	166	-	166	-	490	-	490
Madre de Dios	18	18	-	18	-	0	-	-
Moquegua	1 447	1 400	2	1 399	-	47	41	6
Pasco	97	1	1	-	-	96	90	6
Piura	557	475	59	416	-	82	-	82
Puno	766	755	750	6	-	10	-	10
San Martín	94	94	37	57	-	0	-	0
Tacna	178	178	117	61	-	0	-	0
Tumbes	41	28	-	28	-	13	-	13
Ucayali	911	903	1	902	-	7	-	7

1/ Incluye a la Provincia Constitucional del Callao.
Fuente: Ministerio de Energía y Minas (MINEM) - Dirección General de Electricidad - Dirección de Promoción y Estudios.

Cuadro Nº 53
PRODUCCIÓN DE ENERGÍA ELÉCTRICA POR TIPO DE SERVICIO Y GENERACIÓN, SEGÚN DEPARTAMENTO, 2004
(Gigawatt hora)

Departamento	Total	Empresas de servicio público				Empresas de servicio privado		
		Total	Hidráulica	Térmica	Eólica	Total	Hidráulica	Térmica
Total	**24 267**	**22 620**	**17 101**	**5 518**	**1**	**1 647**	**425**	**1 222**
Amazonas	33	32	32	0	-	1	-	1
Áncash	1 585	1 490	1 486	4	-	94	0	94
Apurímac	32	32	31	0	-	0	-	0
Arequipa	1 165	1 096	909	188	-	68	16	52
Ayacucho	15	15	14	1	-	0	-	-
Cajamarca	724	714	711	2	-	10	6	4
Cusco	753	751	748	2	-	3	2	0
Huancavelica	6 598	6 590	6 590	0	-	8	8	0
Huánuco	35	1	1	0	-	33	28	5
Ica	91	67	-	66	1	24	-	24
Junín	2 370	2 240	2 240	0	-	130	130	1
La Libertad	223	60	31	28	0	164	8	156
Lambayeque	134	52	-	52	-	82	-	82
Lima 1/	4 775	4 512	3 288	1 224	-	263	96	167
Loreto	684	175	-	175	-	509	-	509
Madre de Dios	21	21	-	21	-	0	-	-
Moquegua	1 713	1 654	2	1 652	-	59	45	14
Pasco	87	1	1		-	86	86	0
Piura	794	712	72	641	-	82	-	82
Puno	823	813	809	4	-	10	-	10
San Martín	105	105	36	69	-	0	-	0
Tacna	203	203	96	106	-	0	-	0
Tumbes	49	36	-	36	-	13	-	13
Ucayali	1 254	1 246	1	1 245	-	8	-	8

1/ Incluye a la Provincia Constitucional del Callao.
Fuente: Ministerio de Energía y Minas (MINEM) - Dirección General de Electricidad - Dirección de Promoción y Estudios.

Cuadro Nº 54
PRODUCCIÓN DE ENERGÍA ELÉCTRICA POR TIPO DE SERVICIO Y GENERACIÓN, SEGÚN DEPARTAMENTO, 2005
(Gigawatt hora)

Departamento	Total	Empresas de servicio público				Empresas de servicio privado		
		Total	Hidráulica	Térmica	Eólica	Total	Hidráulica	Térmica
Total	**25 510**	**23 811**	**17 567**	**6 242**	**1**	**1 699**	**410**	**1 289**
Amazonas	39	39	38	0	-	0	-	0
Áncash	1 680	1 586	1 585	1	-	94	0	93
Apurímac	34	30	30	0	-	4	-	4
Arequipa	884	828	705	123	-	56	15	41
Ayacucho	15	15	13	1	-	0	-	-
Cajamarca	680	671	668	3	-	10	6	3
Cusco	808	774	774	0	-	33	2	31
Huancavelica	6 789	6 779	6 779	0	-	10	10	-
Huánuco	34	1	1	0	-	32	26	7
Ica	174	108	-	107	1	65	-	65
Junín	2 194	2 077	2 076	0	-	118	116	1
La Libertad	210	44	39	5	0	165	9	157
Lambayeque	101	20	-	20	-	81	-	81
Lima 1/	6 128	5 875	3 572	2 303	-	254	86	167
Loreto	691	189	-	189	-	502	-	502
Madre de Dios	23	23	-	23	-	0	-	-
Moquegua	1 368	1 302	2	1 300	-	67	49	18
Pasco	347	252	252	0	-	95	90	5
Piura	765	684	117	567	-	82	-	82
Puno	790	779	773	6	-	10	-	10
San Martín	116	116	32	84	-	0	-	-
Tacna	196	195	109	86	-	0	-	0
Tumbes	64	51	-	51	-	13	-	13
Ucayali	1 380	1 373	1	1 372	-	7	-	7

1/ Incluye a la Provincia Constitucional del Callao.

Fuente: Ministerio de Energía y Minas (MINEM) - Dirección General de Electricidad - Dirección de Promoción y Estudios.

Cuadro Nº 55
PRODUCCIÓN DE ENERGÍA ELÉCTRICA POR TIPO DE SERVICIO Y GENERACIÓN, SEGÚN DEPARTAMENTO, 2006
(Gigawatt hora)

Departamento	Total	Empresas de servicio público				Empresas de servicio privado		
		Total	Hidráulica	Térmica	Eólica	Total	Hidráulica	Térmica
Total	**27 374**	**25 651**	**19 134**	**6 516**	**1**	**1 723**	**390**	**1 333**
Amazonas	48	47	47	0	-	1	-	1
Áncash	1 605	1 508	1 498	9	-	97	0	97
Apurímac	32	30	30	0	-	2	-	2
Arequipa	1 211	1 152	1 040	112	-	59	17	42
Ayacucho	15	15	14	0	-	0	-	-
Cajamarca	720	711	710	2	-	9	6	3
Cusco	817	775	775	0	-	42	2	39
Huancavelica	7 331	7 318	7 317	0	-	13	13	-
Huánuco	36	1	1	0	-	35	25	10
Ica	173	113	-	112	1	60	-	60
Junín	2 399	2 275	2 274	0	-	124	118	7
La Libertad	193	50	37	12	0	143	6	137
Lambayeque	104	26	-	26	-	78	-	78
Lima 1/	6 368	6 124	3 534	2 591	-	244	64	180
Loreto	744	199	-	199	-	545	-	545
Madre de Dios	25	25	-	25	-	0	-	-
Moquegua	1 400	1 336	2	1 334	-	65	44	21
Pasco	966	872	872	0	-	94	93	0
Piura	890	808	122	686	-	82	-	82
Puno	806	796	790	6	-	10	-	10
San Martín	120	120	31	89	-	-	-	-
Tacna	47	47	38	9	-	0	-	0
Tumbes	58	45	-	45	-	13	-	13
Ucayali	1 266	1 258	2	1 257	-	7	-	7

1/ Incluye a la Provincia Constitucional del Callao.

Fuente: Ministerio de Energía y Minas (MINEM) - Dirección General de Electricidad - Dirección de Promoción y Estudios.

Cuadro Nº 56
PRODUCCIÓN DE ENERGÍA ELÉCTRICA POR TIPO DE SERVICIO Y GENERACIÓN, SEGÚN DEPARTAMENTO, 2007
(Gigawatt hora)

Departamento	Total	Empresas de servicio público				Empresas de servicio privado		
		Total	Hidráulica	Térmica	Eólica	Total	Hidráulica	Térmica
Total	**29 943**	**28 200**	**19 107**	**9 092**	**1**	**1 743**	**442**	**1 301**
Amazonas	50	50	49	0	-	1	-	1
Áncash	1 652	1 552	1 537	15	-	99	0	99
Apurímac	38	36	36	0	-	2	-	2
Arequipa	1 094	1 028	988	41	-	65	17	48
Ayacucho	13	13	13	0	-	0	-	-
Cajamarca	826	817	814	3	-	10	6	4
Cusco	816	771	770	1	-	45	3	43
Huancavelica	7 154	7 137	7 137	0	-	17	15	3
Huánuco	35	1	1	0	-	34	26	8
Ica	101	40	-	39	1	61	-	61
Junín	2 231	2 089	2 088	1	-	142	130	13
La Libertad	173	42	37	5	0	131	8	123
Lambayeque	118	38	-	38	-	81	-	81
Lima 1/	9 654	9 393	3 809	5 584	-	261	93	169
Loreto	733	220	-	220	-	514	-	514
Madre de Dios	29	29	-	29	-	0	-	-
Moquegua	1 197	1 127	2	1 125	-	70	48	22
Pasco	884	788	787	0	-	96	96	0
Piura	881	799	128	671	-	82	-	82
Puno	795	785	781	4	-	10	-	10
San Martín	137	137	37	100	-	0	-	-
Tacna	92	92	92	0	-	0	-	0
Tumbes	41	28	-	28	-	13	-	13
Ucayali	1 197	1 189	2	1 187	-	7	-	7

1/ Incluye a la Provincia Constitucional del Callao.

Fuente: Ministerio de Energía y Minas (MINEM) - Dirección General de Electricidad - Dirección de Promoción y Estudios.

Cuadro Nº 57
PRODUCCIÓN DE ENERGÍA ELÉCTRICA POR TIPO DE SERVICIO Y GENERACIÓN, SEGÚN DEPARTAMENTO, 2008
(Gigawatt hora)

Departamento	Total	Empresas de servicio público				Empresas de servicio privado		
		Total	Hidráulica	Térmica	Eólica	Total	Hidráulica	Térmica
Total	**32 443**	**30 575**	**18 608**	**11 966**	**1**	**1 869**	**432**	**1 437**
Amazonas	50	48	47	1	-	1	-	1
Áncash	1 689	1 579	1 532	48	-	110	0	109
Apurímac	45	36	36	0	-	9	-	9
Arequipa	1 039	956	844	112	-	83	16	66
Ayacucho	12	12	12	0	-	0	-	-
Cajamarca	1 018	1 008	1 004	3	-	10	6	4
Cusco	828	775	772	3	-	53	2	51
Huancavelica	6 688	6 672	6 672	0	-	16	14	3
Huánuco	28	1	1	0	-	26	25	2
Ica	307	226	-	225	1	81	-	81
Junín	2 284	2 149	2 148	0	-	135	129	5
La Libertad	164	31	28	3	0	133	10	123
Lambayeque	122	43	-	43	-	79	-	79
Lima 1/	11 449	11 195	3 640	7 555		254	82	172
Loreto	834	242	-	242	-	591	-	591
Madre de Dios	34	34	-	34	-	0	-	-
Moquegua	1 558	1 482	2	1 480	-	77	51	26
Pasco	883	786	786	0	-	96	96	0
Piura	1 031	950	176	773	-	82	-	82
Puno	773	763	758	6	-	10	-	10
San Martín	154	154	40	114	-	0	-	-
Tacna	109	108	108	0	-	0	-	0
Tumbes	52	39	-	39	-	13	-	13
Ucayali	1 292	1 285	3	1 282	-	7	-	7

1/ Incluye a la Provincia Constitucional del Callao.

Fuente: Ministerio de Energía y Minas (MINEM) - Dirección General de Electricidad - Dirección de Promoción y Estudios.

Cuadro Nº 58

PRODUCCIÓN DE ENERGÍA ELÉCTRICA POR TIPO DE SERVICIO Y GENERACIÓN, SEGÚN DEPARTAMENTO, 2009

(Gigawatt hora)

Departamento	Total	Empresas de servicio público				Empresas de servicio privado		
		Total	Hidráulica	Térmica	Eólica	Total	Hidráulica	Térmica
Total	**32 919**	**30 922**	**19 419**	**11 501**	**1**	**1 997**	**459**	**1 538**
Amazonas	55	54	54	0	-	1	-	1
Áncash	1 637	1 535	1 522	13	-	103	0	102
Apurímac	42	37	37	-	-	5	-	5
Arequipa	863	804	733	71	-	59	15	44
Ayacucho	13	13	13	0	-	0	-	-
Cajamarca	959	949	947	3	-	10	6	3
Cusco	866	784	784	-	-	82	2	80
Huancavelica	7 084	7 071	7 071	0	-	13	13	0
Huánuco	32	1	1	0	-	30	29	2
Ica	256	134	-	133	1	122	-	122
Junín	1 835	1 697	1 696	1	-	139	139	0
La Libertad	258	122	37	85	0	136	10	127
Lambayeque	125	32	-	32	-	93	-	93
Lima 1/	12 543	12 279	4 576	7 703	-	264	96	167
Loreto	919	253	-	253	-	666	-	666
Madre de Dios	9	9	-	9	-	0	-	-
Moquegua	1 438	1 377	2	1 375	-	61	49	11
Pasco	927	827	826	1	-	100	100	0
Piura	916	835	220	614	-	82	-	82
Puno	767	757	751	5	-	11	-	11
San Martín	167	167	46	121	-	0	-	-
Tacna	102	102	102	-	-	0	-	0
Tumbes	38	25	-	25	-	13	-	13
Ucayali	1 067	1 059	3	1 057	-	8	-	8

1/ Incluye a la Provincia Constitucional del Callao.

Fuente: Ministerio de Energía y Minas (MINEM) - Dirección General de Electricidad - Dirección de Promoción y Estudios.

Cuadro Nº 59

PRODUCCIÓN DE ENERGÍA ELÉCTRICA POR TIPO DE SERVICIO Y GENERACIÓN, SEGÚN DEPARTAMENTO, 2010

(Gigawatt hora)

Departamento	Total	Empresas de servicio público				Empresas de servicio privado		
		Total	Hidráulica	Térmica	Eólica	Total	Hidráulica	Térmica
Total	**35 900**	**33 546**	**19 567**	**13 977**	**1**	**2 355**	**477**	**1 877**
Amazonas	56	55	55	1	-	1	-	1
Áncash	1 702	1 600	1 589	10	-	103	0	102
Apurímac	37	36	36	0	-	0	-	0
Arequipa	992	939	834	105	-	53	14	39
Ayacucho	12	12	12	0	-	-	-	-
Cajamarca	814	805	804	2	-	9	6	2
Cusco	837	746	746	0	-	91	2	89
Huancavelica	7 085	7 073	7 073	0	-	12	12	0
Huánuco	31	1	1	0	-	30	28	2
Ica	180	59	-	58	1	121	-	121
Junín	2 208	2 084	2 082	2	-	124	124	0
La Libertad	344	157	36	121	0	186	8	178
Lambayeque	103	24		24	-	79	-	79
Lima 1/	15 176	14 781	4 664	10 117	-	395	141	254
Loreto	1 090	276	-	276	-	814	-	814
Madre de Dios	5	5	-	5	-	0	-	-
Moquegua	1 623	1 568	2	1 566	-	55	48	7
Pasco	792	697	697	0	-	94	94	1
Piura	1 062	905	193	711	-	157	-	157
Puno	628	617	612	4	-	11	-	11
San Martín	178	178	28	150	-	-	-	-
Tacna	100	100	100	0	-	0	-	0
Tumbes	61	48	-	48	-	13	-	13
Ucayali	787	779	3	776	-	8	-	8

1/ Incluye a la Provincia Constitucional del Callao.

Fuente: Ministerio de Energía y Minas (MINEM) - Dirección General de Electricidad - Dirección de Promoción y Estudios.

Cuadro Nº 60
PRODUCCIÓN DE ENERGÍA ELÉCTRICA POR TIPO DE SERVICIO Y GENERACIÓN, SEGÚN DEPARTAMENTO, 2011
(Gigawatt hora)

Departamento	Total	Empresas de servicio público				Empresas de servicio privado		
		Total	Hidráulica	Térmica	Eólica	Total	Hidráulica	Térmica
Total	**38 697,5**	**36 243**	**21 022**	**15 220**	**1**	**2 454**	**521**	**1 934**
Amazonas	63	62	61	1	-	1	-	1
Áncash	1 575	1 469	1 455	14	-	107	4	102
Apurímac	39	39	39	-	-	0	-	0
Arequipa	1 153	1 096	1 063	33	-	57	16	41
Ayacucho	12	12	12	0	-	0	-	-
Cajamarca	777	769	768	1	-	8	6	2
Cusco	869	783	783	-	-	86	2	84
Huancavelica	7 099	7 084	7 084	0	-	14	14	0
Huánuco	30	1	1	0	-	28	27	2
Ica	537	421	-	420	1	116	-	116
Junín	2 596	2 437	2 436	1	-	159	159	-
La Libertad	399	185	33	152	0	214	8	206
Lambayeque	95	20	-	20	-	76	-	76
Lima 1/	17 766	17 320	5 295	12 025	-	446	133	313
Loreto	1 102	269	-	269	-	833	-	833
Madre de Dios	5	5	-	5	-	0	-	-
Moquegua	1 010	957	2	955	-	53	46	7
Pasco	1 002	896	895	1	-	106	105	1
Piura	1 101	983	196	787	-	118	-	118
Puno	778	768	764	4	-	11	-	11
San Martín	45	45	35	10	-	0	-	-
Tacna	97	96	96	-	-	0	-	0
Tumbes	38	25	-	25	-	13	-	13
Ucayali	508	501	4	497	-	8	-	8

1/ Incluye a la Provincia Constitucional del Callao.

Fuente: Ministerio de Energía y Minas (MINEM) - Dirección General de Electricidad - Dirección de Promoción y Estudios.

Cuadro Nº 61
PRODUCCIÓN DE ENERGÍA ELÉCTRICA POR TIPO DE SERVICIO Y GENERACIÓN, SEGÚN DEPARTAMENTO, 2012
(Gigawatt hora)

Departamento	Total	Empresas de servicio público					Empresas de servicio privado		
		Total	Hidráulica	Térmica	Solar	Eólica	Total	Hidráulica	Térmica
Total	**41 036**	**38 370**	**21 484**	**16 829**	**56**	**1**	**2 667**	**555**	**2 112**
Amazonas	66	66	65	1	-	-	1	-	1
Áncash	1 658	1 544	1 515	29	-	-	115	6	108
Apurímac	39	38	38	-	-	-	1	-	1
Arequipa	1 267	1 199	1 108	49	42	-	68	21	47
Ayacucho	14	14	14	0	-	-	0	-	-
Cajamarca	894	887	886	1	-	-	7	6	1
Cusco	866	778	777	0	-	-	89	2	86
Huancavelica	7 244	7 226	7 225	0	-	-	18	18	0
Huánuco	29	1	1	0	-	-	28	26	2
Ica	557	431	-	430	-	1	126	-	126
Junín	2 630	2 476	2 475	0	-	0	154	153	1
La Libertad	331	39	37	1	-	0	292	10	282
Lambayeque	95	15	-	15	-	-	81	-	81
Lima 1/	19 544	18 953	5 322	13 631	-	-	591	172	419
Loreto	1 072	280	-	280	-	-	792	-	792
Madre de Dios	5	5	-	5	-	-	0	-	-
Moquegua	706	665	2	662	1	-	41	34	7
Pasco	1 010	903	903	0	-	-	107	105	1
Piura	1 167	1 041	235	806	-	-	126	-	126
Puno	738	727	723	4	-	-	11	-	11
San Martín	52	52	46	6	-	-	0	-	-
Tacna	119	119	107	-	12	-	0	-	0
Tumbes	24	11	-	11	-	-	13	-	13
Ucayali	909	901	4	897	-	-	8	-	8

1/ Incluye a la Provincia Constitucional del Callao.

Fuente: Ministerio de Energía y Minas (MINEM) - Dirección General de Electricidad - Dirección de Promoción y Estudios.

Cuadro Nº 62
PRODUCCIÓN DE AGUA POTABLE, SEGÚN EMPRESA Y DEPARTAMENTO, 2001 - 2012
(Miles de metros cúbicos)

Empresa	Departamento	2001	2002	2003	2004	2005	2006	2007	2008	2009	2010	2011	2012
Total		**1 139 085**	**1 161 764**	**1 191 853**	**1 166 385**	**1 229 675**	**1 264 459**	**1 263 753**	**1 285 370**	**1 304 255**	**1 321 358**	**1 321 763**	**1 321 737**
Emusap S.R.L.	Amazonas	1 421	1 346	1 360	1 568	1 583	1 463	1 521	1 473	1 444	1 479	1 587	1 787
Epssmu S.R.L	Amazonas	...	...	…	...	2 384	1 883	1 866	1 892	1 949	1 884	1 858	1 797
Emapab S.R.L.	Amazonas	1 431	1 977	...	3 250	2 624	2 864	3 421	3 189	3 082	2 877	3 021	2 941
EPS Chavín S.A.	Áncash	11 109	10 564	9 807	9 814	10 583	10 620	10 545	10 972	11 706	12 383	12 490	10 556
Sedachimbote S.A.	Áncash	26 501	29 618	30 321	31 277	30 479	31 667	32 527	30 109	28 810	29 357	28 752	27 082
Emusap Abancay S.A.	Apurímac	4 608	5 213	4 899	5 220	4 814	4 783	5 153	4 811	4 535	4 406	4 540	4 779
Emsap Chanka S.A.	Apurímac	1 208	289	...	...	...	1 246	1 398	1 388	987	1 212	1 302	1 446
Sedapar S.A.	Arequipa	54 467	58 634	58 528	55 017	53 127	52 603	56 691	56 777	57 335	58 091	54 036	58 659
Epsasa	Ayacucho	...	16 645	16 931	16 477	14 967	15 673	16 962	17 556	14 295	15 867	15 594	13 159
Sedacaj S.A.	Cajamarca	6 376	6 673	6 816	7 050	7 124	7 313	7 370	7 809	8 157	8 310	8 186	8 614
EPS Marañón S.R.L.	Cajamarca	...	4 937	4 667	5 354	5 197	5 707	5 332	5 780	5 425	6 135	5 587	5 156
Sedacusco S.A.	Cusco	19 911	20 644	21 311	21 485	22 218	22 618	22 829	21 155	18 759	17 995	17 357	19 101
Emaq S.R.L.	Cusco	2 429	2 594	3 397	4 242	3 655	4 629	5 691	6 416	6 372	6 488	6 957	6 892
Empssapal S.A.	Cusco	2 669	2 755	2 767	2 672	2 726	2 781	3 029	3 035	2 742	3 013	3 095	3 096
Emsapa Calca	Cusco	…	…	…	...	...	1 588	1 652	1 652	1 652	1 104	1 104	1 104
Semapa Huancavelica S.A.	Huancavelica	2 170	2 248	2 287	2 578	2 604	2 491	3 192	4 087	4 049	4 074	3 897	3 818
Seda Huánuco S.A.	Huánuco	15 345	15 564	15 040	15 024	15 024	15 043	15 875	17 869	17 226	16 474	16 602	16 337
Emapavigssa	Ica	2 176	2 500	2 327	2 013	1 493	1 817	1 882	2 040	1 612	1 744	3 497	2 147
Emapica S.A.	Ica	17 923	18 332	18 202	19 741	19 325	19 277	19 082	17 957	19 668	20 138	19 978	21 151
Semapach S.A.	Ica	12 609	...	12 445	13 090	12 147	12 052	11 911	12 078	13 847	14 418	15 607	17 082
Emapa Pisco	Ica	...	8 396	9 398	...	9 398	9 942	10 250	11 926	9 184	9 399	9 361	8 323
Emsapa Yauli	Junín	...	...	...	...	...	3 022	3 056	3 008	834	521	552	567
EPS Sierra Central S.A.	Junín	5 637	4 993	4 215	4 041	3 892	3 958	3 992	3 990	3 950	3 963	3 855	3 943
EPS Mantaro S.A.	Junín	7 399	5 998	5 646	...	5 773	5 929	6 094	6 366	5 332	6 506	7 425	7 647
Sedam Huancayo S.A.C	Junín	...	...	…	27 670	30 412	31 335	31 341	31 522	33 478	34 456	33 289	29 063
EPS Selva Central S.A.	Junín-Pasco	8 955	8 608	8 443	8 595	9 030	9 482	10 073	9 827	13 311	13 336	13 095	13 117
Sedalib S.A.	La Libertad	41 303	43 600	43 424	44 362	44 378	45 931	47 571	47 596	46 816	47 878	49 532	51 224

Continúa...

Cuadro Nº 62
PRODUCCIÓN DE AGUA POTABLE, SEGÚN EMPRESA Y DEPARTAMENTO, 2001 - 2012
(Miles de metros cúbicos)

Conclusión.

Empresa	Departamento	2001	2002	2003	2004	2005	2006	2007	2008	2009	2010	2011	2012
Epsel S.A.	Lambayeque	46 214	48 675	49 114	47 945	47 297	49 400	50 909	51 232	53 354	53 838	53 006	54 642
Emapa Cañete S.A.	Lima	7 712	7 046	7 295	7 283	8 007	8 624	8 172	9 612	9 796	10 358	9 789	8 345
Semapa Barranca S.A.	Lima	7 113	8 486	9 664	10 346	10 062	9 713	8 806	8 683	8 636	9 613	9 477	9 585
Emapa Huacho S.A.	Lima	8 708	8 292	8 639	8 319	8 311	8 001	7 923	8 063	7 528	7 157	6 796	6 958
Emapa Huaral S.A.	Lima	5 471	5 196	5 604	5 728	5 788	5 942	5 856	5 957	5 940	5 813	5 956	5 992
Sedapal S.A.	Lima	660 390	649 023	662 351	623 149	669 724	667 379	650 762	658 749	671 604	680 819	683 239	682 437
Sedaloreto S.A.	Loreto	24 593	23 104	25 224	24 870	24 928	26 007	26 501	31 374	36 766	37 311	34 381	31 178
Emapat S.R.L.	Madre de Dios	2 434	2 632	2 511	2 488	2 536	2 542	2 734	3 221	3 335	3 556	3 925	4 401
EPS Moquegua S.R.L.	Moquegua	5 021	5 686	5 618	5 583	6 129	7 350	7 728	7 622	7 670	7 367	7 553	7 404
EPS Ilo S.A.	Moquegua	4 480	4 868	5 026	5 528	6 025	6 121	6 248	6 832	7 023	6 235	5 698	6 028
Emapa Pasco S.A.	Pasco	...	...	...	...	785	824	1 734	1 556	2 385	1 837	1 587	1 987
EPS Grau S.A.	Piura	60 220	62 636	61 768	54 412	63 408	68 126	68 049	69 787	70 772	72 751	74 862	75 038
Emsa Puno S.A.	Puno	5 887	6 197	6 604	6 602	6 769	7 043	7 158	7 298	7 564	6 977	7 049	7 367
Emapa Yunguyo S.R.Ltda.	Puno	463	467	583	635	814	867	864	966	984	898	993	993
EPS Aguas del Altiplano	Puno	...	...	...	...	...	1 047	1 048	1 048	1 048	1 128	1 102	1 156
Sedajuliaca S.A.	Puno	4 325	5 500	6 618	6 795	7 585	7 862	7 857	8 009	7 717	7 953	8 260	8 198
EPS Nor Puno S.A.	Puno	761	808	804	948	925	950	1 041	1 045	1 017	1 055	1 147	1 167
EPS Moyobamba S.R.L.	San Martín	2 978	3 130	3 261	3 234	3 234	3 239	3 463	3 815	3 750	3 226	3 720	2 418
Emapa San Martín S.A.	San Martín	13 162	13 755	13 758	14 885	13 973	11 540	11 913	12 284	12 730	12 783	13 121	13 210
Sedapar S.R.Ltda. (Rioja)	San Martín	...	...	...	...	...	1 399	1 471	1 472	1 647	1 641	1 394	1 605
EPS Tacna S.A.	Tacna	14 757	14 892	14 624	15 296	15 375	16 344	17 021	17 987	17 910	17 499	16 921	19 680
Aguas de Tumbes S.A. 1/	Tumbes	11 109	10 961	12 294	12 252	3 670	16 213	16 173	16 074	16 640	16 500	17 838	18 998
Emapacop S.A.	Ucayali	7 641	8 282	8 262	9 546	9 373	10 211	10 014	10 407	11 883	11 538	11 795	12 362

1/ Aguas de Tumbes S.A. es la nueva razon social desde 2005 (antes Emfapa Tumbes S.A.).

Fuente : Superintendencia Nacional de Servicios de Saneamiento - SUNASS.

Cuadro Nº 63
DEPÓSITOS DEL SISTEMA FINANCIERO, SEGÚN DEPARTAMENTO, 2001
(Miles de nuevos soles)

Departamento	Depósito a la Vista	Depósito de Ahorro	Depósito a Plazo	Total Depósitos
Total	**7 225 418**	**12 224 169**	**25 925 494**	**45 375 082**
Amazonas	3 464	27 930	1 940	33 334
Ancash	58 333	162 238	159 209	379 780
Apurímac	5 401	43 289	10 886	59 576
Arequipa	187 736	542 596	557 832	1 288 164
Ayacucho	11 855	58 233	18 504	88 592
Cajamarca	33 187	129 646	64 898	227 731
Cusco	46 577	235 731	205 107	487 414
Huancavelica	2 454	9 384	2 073	13 911
Huánuco	16 423	50 541	43 140	110 104
Ica	36 548	178 728	150 404	365 680
Junín	32 484	226 480	222 388	481 352
La Libertad	80 983	334 594	425 649	841 226
Lambayeque	53 813	202 404	205 114	461 331
Lima 1/	6 361 610	9 321 068	22 884 473	38 567 152
Loreto	30 449	74 278	120 977	225 704
Madre de Dios	4 744	14 288	4 132	23 164
Moquegua	18 419	61 641	77 469	157 530
Pasco	4 090	34 169	31 740	70 000
Piura	67 241	196 337	420 738	684 316
Puno	19 558	88 794	71 201	179 552
San Martín	21 361	53 742	62 011	137 114
Tacna	73 025	115 776	128 143	316 944
Tumbes	8 121	17 761	19 419	45 301
Ucayali	47 542	44 521	38 047	130 111

1/ Incluye la Provincia Constitucional del Callao.
Fuente: Superintendencia de Banca, Seguros y AFP (SBS).

Cuadro Nº 64
DEPÓSITOS DEL SISTEMA FINANCIERO, SEGÚN DEPARTAMENTO, 2001
(Estructura porcentual)

Departamento	Depósito a la Vista	Depósito de Ahorro	Depósito a Plazo	Total Depósitos
Total	**100,0**	**100,0**	**100,0**	**100,0**
Amazonas	0,0	0,2	0,0	0,1
Ancash	0,8	1,3	0,6	0,8
Apurímac	0,1	0,4	0,0	0,1
Arequipa	2,6	4,4	2,2	2,8
Ayacucho	0,2	0,5	0,1	0,2
Cajamarca	0,5	1,1	0,3	0,5
Cusco	0,6	1,9	0,8	1,1
Huancavelica	0,0	0,1	0,0	0,0
Huánuco	0,2	0,4	0,2	0,2
Ica	0,5	1,5	0,6	0,8
Junín	0,4	1,9	0,9	1,1
La Libertad	1,1	2,7	1,6	1,9
Lambayeque	0,7	1,7	0,8	1,0
Lima 1/	88,1	76,3	88,2	85,0
Loreto	0,4	0,6	0,5	0,5
Madre de Dios	0,1	0,1	0,0	0,1
Moquegua	0,3	0,5	0,3	0,3
Pasco	0,1	0,3	0,1	0,2
Piura	0,9	1,6	1,6	1,5
Puno	0,3	0,7	0,3	0,4
San Martín	0,3	0,4	0,2	0,3
Tacna	1,0	0,9	0,5	0,7
Tumbes	0,1	0,1	0,1	0,1
Ucayali	0,7	0,4	0,1	0,3

1/ Incluye la Provincia Constitucional del Callao.
Fuente: Superintendencia de Banca, Seguros y AFP (SBS).

Cuadro Nº 65
DEPÓSITOS DEL SISTEMA FINANCIERO, SEGÚN DEPARTAMENTO, 2002
(Miles de nuevos soles)

Departamento	Depósito a la Vista	Depósito de Ahorro	Depósito a Plazo	Total Depósitos
Total	**7 946 119**	**11 855 337**	**27 405 073**	**47 206 529**
Amazonas	3 554	20 690	1 369	25 613
Ancash	66 174	173 286	160 720	400 180
Apurímac	5 551	43 508	11 681	60 739
Arequipa	170 179	541 850	577 737	1 289 766
Ayacucho	8 467	65 332	25 975	99 775
Cajamarca	95 307	120 529	67 281	283 117
Cusco	56 536	255 697	230 402	542 635
Huancavelica	1 742	9 976	2 485	14 203
Huánuco	13 676	44 797	42 564	101 037
Ica	40 936	191 327	163 986	396 249
Junín	36 276	228 393	235 258	499 927
La Libertad	90 135	360 314	434 462	884 911
Lambayeque	62 696	205 906	208 114	476 716
Lima 1/	6 941 249	8 892 515	24 179 762	40 013 526
Loreto	57 177	84 860	105 686	247 722
Madre de Dios	5 239	18 503	4 559	28 302
Moquegua	31 073	73 357	76 699	181 130
Pasco	6 285	30 367	30 361	67 013
Piura	77 614	196 124	430 195	703 934
Puno	29 158	81 171	133 945	244 275
San Martín	26 755	47 227	68 667	142 649
Tacna	67 941	101 510	152 691	322 142
Tumbes	8 312	22 096	21 460	51 868
Ucayali	44 087	46 002	39 012	129 102

1/ Incluye la Provincia Constitucional del Callao.
Fuente: Superintendencia de Banca, Seguros y AFP (SBS).

Cuadro Nº 66
DEPÓSITOS DEL SISTEMA FINANCIERO, SEGÚN DEPARTAMENTO, 2002
(Estructura porcentual)

Departamento	Depósito a la Vista	Depósito de Ahorro	Depósito a Plazo	Total Depósitos
Total	**100,0**	**100,0**	**100,0**	**100,0**
Amazonas	0,0	0,2	0,0	0,1
Ancash	0,8	1,5	0,6	0,8
Apurímac	0,1	0,4	0,0	0,1
Arequipa	2,1	4,6	2,1	2,7
Ayacucho	0,1	0,6	0,1	0,2
Cajamarca	1,2	1,0	0,2	0,6
Cusco	0,7	2,2	0,8	1,1
Huancavelica	0,0	0,1	0,0	0,0
Huánuco	0,2	0,4	0,2	0,2
Ica	0,5	1,6	0,6	0,8
Junín	0,5	1,9	0,9	1,1
La Libertad	1,1	3,0	1,6	1,9
Lambayeque	0,8	1,7	0,8	1,0
Lima 1/	87,3	74,7	88,1	84,9
Loreto	0,7	0,7	0,4	0,5
Madre de Dios	0,1	0,2	0,0	0,1
Moquegua	0,4	0,6	0,3	0,4
Pasco	0,1	0,3	0,1	0,1
Piura	1,0	1,7	1,6	1,5
Puno	0,4	0,7	0,5	0,5
San Martín	0,3	0,4	0,3	0,3
Tacna	0,9	0,9	0,6	0,7
Tumbes	0,1	0,2	0,1	0,1
Ucayali	0,6	0,4	0,1	0,3

1/ Incluye la Provincia Constitucional del Callao.
Fuente: Superintendencia de Banca, Seguros y AFP (SBS).

Cuadro Nº 67
DEPÓSITOS DEL SISTEMA FINANCIERO, SEGÚN DEPARTAMENTO, 2003
(Miles de nuevos soles)

Departamento	Depósito a la Vista	Depósito de Ahorro	Depósito a Plazo	Total Depósitos
Total	**8 419 374**	**11 678 192**	**26 531 770**	**46 629 335**
Amazonas	3 788	22 971	1 437	28 196
Ancash	66 775	167 031	169 893	403 700
Apurímac	6 376	42 588	14 764	63 728
Arequipa	162 866	527 982	598 986	1 289 833
Ayacucho	13 088	60 150	27 195	100 433
Cajamarca	108 960	122 906	83 143	315 009
Cusco	62 667	274 550	223 164	560 382
Huancavelica	2 875	10 064	2 694	15 632
Huánuco	12 247	40 913	40 500	93 660
Ica	50 639	189 850	169 537	410 026
Junín	47 923	210 531	227 037	485 491
La Libertad	102 385	385 958	453 717	942 060
Lambayeque	59 752	193 114	200 563	453 428
Lima 1/	7 339 606	8 702 274	23 252 230	39 294 110
Loreto	59 893	80 724	103 840	244 457
Madre de Dios	5 987	22 229	7 057	35 273
Moquegua	22 455	73 881	73 921	170 257
Pasco	4 066	28 096	28 146	60 308
Piura	100 625	214 112	495 935	810 672
Puno	31 631	75 339	86 722	193 692
San Martín	27 250	48 448	79 717	155 415
Tacna	50 284	119 583	127 431	297 298
Tumbes	11 269	24 131	22 551	57 951
Ucayali	65 967	40 769	41 587	148 324

1/ Incluye la Provincia Constitucional del Callao.
Fuente: Superintendencia de Banca, Seguros y AFP (SBS).

Cuadro Nº 68
DEPÓSITOS DEL SISTEMA FINANCIERO, SEGÚN DEPARTAMENTO, 2003
(Estructura porcentual)

Departamento	Depósito a la Vista	Depósito de Ahorro	Depósito a Plazo	Total Depósitos
Total	**100,0**	**100,0**	**100,0**	**100,0**
Amazonas	0,0	0,2	0,0	0,1
Ancash	0,8	1,4	0,6	0,9
Apurímac	0,1	0,4	0,1	0,1
Arequipa	1,9	4,5	2,3	2,8
Ayacucho	0,2	0,5	0,1	0,2
Cajamarca	1,3	1,1	0,3	0,7
Cusco	0,7	2,4	0,8	1,2
Huancavelica	0,0	0,1	0,0	0,0
Huánuco	0,1	0,4	0,2	0,2
Ica	0,6	1,6	0,6	0,9
Junín	0,6	1,8	0,9	1,0
La Libertad	1,2	3,3	1,7	2,0
Lambayeque	0,7	1,7	0,8	1,0
Lima 1/	87,3	74,6	87,5	84,4
Loreto	0,7	0,7	0,4	0,5
Madre de Dios	0,1	0,2	0,0	0,1
Moquegua	0,3	0,6	0,3	0,4
Pasco	0,0	0,2	0,1	0,1
Piura	1,2	1,8	1,9	1,7
Puno	0,4	0,6	0,3	0,4
San Martín	0,3	0,4	0,3	0,3
Tacna	0,6	1,0	0,5	0,6
Tumbes	0,1	0,2	0,1	0,1
Ucayali	0,8	0,3	0,2	0,3

1/ Incluye la Provincia Constitucional del Callao.
Fuente: Superintendencia de Banca, Seguros y AFP (SBS).

Cuadro Nº 69
DEPÓSITOS DEL SISTEMA FINANCIERO, SEGÚN DEPARTAMENTO, 2004
(Miles de nuevos soles)

Departamento	Depósito a la Vista	Depósito de Ahorro	Depósito a Plazo	Total Depósitos
Total	**9 772 343**	**11 403 731**	**26 462 448**	**47 638 522**
Amazonas	3 508	28 338	3 322	35 168
Ancash	70 655	192 525	174 555	437 735
Apurímac	7 712	38 420	16 726	62 858
Arequipa	225 972	483 061	596 797	1 305 830
Ayacucho	13 934	57 635	27 063	98 633
Cajamarca	145 557	148 463	92 845	386 866
Cusco	71 283	306 701	276 194	654 178
Huancavelica	3 534	14 611	3 435	21 580
Huánuco	12 591	45 666	36 677	94 934
Ica	68 149	187 187	191 458	446 794
Junín	72 970	211 815	240 043	524 827
La Libertad	154 821	397 979	522 237	1 075 037
Lambayeque	78 825	191 928	208 244	478 997
Lima 1/	8 394 407	8 326 815	22 924 964	39 646 187
Loreto	72 518	87 862	99 745	260 124
Madre de Dios	6 453	21 708	8 150	36 311
Moquegua	29 244	71 328	77 733	178 306
Pasco	6 095	29 513	25 563	61 171
Piura	110 930	232 945	544 576	888 451
Puno	31 323	87 332	69 718	188 372
San Martín	31 281	61 632	79 369	172 282
Tacna	50 312	104 343	151 533	306 188
Tumbes	15 292	30 618	34 372	80 282
Ucayali	94 977	45 308	57 128	197 413

1/ Incluye la Provincia Constitucional del Callao.
Fuente: Superintendencia de Banca, Seguros y AFP (SBS).

Cuadro Nº 70
DEPÓSITOS DEL SISTEMA FINANCIERO, SEGÚN DEPARTAMENTO, 2004
(Estructura porcentual)

Departamento	Depósito a la Vista	Depósito de Ahorro	Depósito a Plazo	Total Depósitos
Total	**100,0**	**100,0**	**100,0**	**100,0**
Amazonas	0,0	0,2	0,0	0,1
Ancash	0,7	1,7	0,7	0,9
Apurímac	0,1	0,3	0,1	0,1
Arequipa	2,3	4,2	2,3	2,7
Ayacucho	0,1	0,5	0,1	0,2
Cajamarca	1,5	1,3	0,4	0,8
Cusco	0,7	2,7	1,0	1,4
Huancavelica	0,0	0,1	0,0	0,0
Huánuco	0,1	0,4	0,1	0,2
Ica	0,7	1,6	0,7	0,9
Junín	0,7	1,9	0,9	1,1
La Libertad	1,6	3,5	2,0	2,3
Lambayeque	0,8	1,7	0,8	1,0
Lima 1/	86,1	73,1	86,5	83,3
Loreto	0,7	0,8	0,4	0,5
Madre de Dios	0,1	0,2	0,0	0,1
Moquegua	0,3	0,6	0,3	0,4
Pasco	0,1	0,3	0,1	0,1
Piura	1,1	2,0	2,1	1,9
Puno	0,3	0,8	0,3	0,4
San Martín	0,3	0,5	0,3	0,4
Tacna	0,5	0,9	0,6	0,6
Tumbes	0,2	0,3	0,1	0,2
Ucayali	1,0	0,4	0,2	0,4

1/ Incluye la Provincia Constitucional del Callao.
Fuente: Superintendencia de Banca, Seguros y AFP (SBS).

Cuadro Nº 71
DEPÓSITOS DEL SISTEMA FINANCIERO, SEGÚN DEPARTAMENTO, 2005
(Miles de nuevos soles)

Departamento	Depósito a la Vista	Depósito de Ahorro	Depósito a Plazo	Total Depósitos
Total	**11 909 299**	**13 241 947**	**31 430 908**	**56 582 154**
Amazonas	3 554	25 509	4 964	34 027
Ancash	91 600	228 255	210 124	529 979
Apurímac	8 300	42 892	17 310	68 502
Arequipa	368 200	584 160	714 707	1 667 066
Ayacucho	11 616	68 976	31 896	112 488
Cajamarca	221 173	166 566	126 738	514 477
Cusco	95 304	359 777	383 247	838 328
Huancavelica	4 114	17 684	5 628	27 426
Huánuco	14 555	53 978	46 500	115 033
Ica	80 633	228 508	252 764	561 905
Junín	51 018	240 080	317 869	608 967
La Libertad	173 476	489 466	589 389	1 252 331
Lambayeque	81 774	220 976	263 255	566 004
Lima 1/	10 092 969	9 589 535	27 080 107	46 762 611
Loreto	88 770	102 705	128 658	320 133
Madre de Dios	10 212	26 915	10 382	47 509
Moquegua	82 481	89 632	101 050	273 164
Pasco	13 071	31 289	32 280	76 640
Piura	139 797	266 471	641 132	1 047 401
Puno	39 778	121 429	83 917	245 125
San Martín	31 503	66 280	82 718	180 501
Tacna	81 452	131 829	192 351	405 632
Tumbes	22 708	38 657	35 777	97 142
Ucayali	101 240	50 376	78 147	229 763

1/ Incluye la Provincia Constitucional del Callao.
Fuente: Superintendencia de Banca, Seguros y AFP (SBS).

Cuadro Nº 72
DEPÓSITOS DEL SISTEMA FINANCIERO, SEGÚN DEPARTAMENTO, 2005
(Estructura porcentual)

Departamento	Depósito a la Vista	Depósito de Ahorro	Depósito a Plazo	Total Depósitos
Total	**100,0**	**100,0**	**100,0**	**100,0**
Amazonas	0,0	0,2	0,0	0,1
Ancash	0,8	1,7	0,7	0,9
Apurímac	0,1	0,3	0,1	0,1
Arequipa	3,1	4,4	2,3	2,9
Ayacucho	0,1	0,5	0,1	0,2
Cajamarca	1,9	1,3	0,4	0,9
Cusco	0,8	2,7	1,2	1,5
Huancavelica	0,0	0,1	0,0	0,0
Huánuco	0,1	0,4	0,1	0,2
Ica	0,7	1,7	0,8	1,0
Junín	0,4	1,8	1,0	1,1
La Libertad	1,5	3,7	1,9	2,2
Lambayeque	0,7	1,7	0,8	1,0
Lima 1/	84,6	72,5	86,3	82,7
Loreto	0,7	0,8	0,4	0,6
Madre de Dios	0,1	0,2	0,0	0,1
Moquegua	0,7	0,7	0,3	0,5
Pasco	0,1	0,2	0,1	0,1
Piura	1,2	2,0	2,0	1,9
Puno	0,3	0,9	0,3	0,4
San Martín	0,3	0,5	0,3	0,3
Tacna	0,7	1,0	0,6	0,7
Tumbes	0,2	0,3	0,1	0,2
Ucayali	0,9	0,4	0,2	0,4

1/ Incluye la Provincia Constitucional del Callao.
Fuente: Superintendencia de Banca, Seguros y AFP (SBS).

Cuadro Nº 73
DEPÓSITOS DEL SISTEMA FINANCIERO, SEGÚN DEPARTAMENTO, 2006
(Miles de nuevos soles)

Departamento	Depósito a la Vista	Depósito de Ahorro	Depósito a Plazo	Total Depósitos
Total	**14 217 178**	**14 286 909**	**32 803 485**	**61 307 573**
Amazonas	4 976	20 504	6 368	31 848
Ancash	236 542	249 993	228 092	714 627
Apurímac	12 726	41 894	19 657	74 277
Arequipa	385 531	613 669	736 240	1 735 440
Ayacucho	11 831	72 780	36 148	120 759
Cajamarca	219 324	183 368	129 752	532 445
Cusco	132 881	383 795	454 667	971 343
Huancavelica	4 984	17 318	7 450	29 751
Huánuco	21 274	50 484	54 198	125 955
Ica	94 409	247 264	283 353	625 027
Junín	98 765	254 185	354 824	707 773
La Libertad	234 425	559 794	667 273	1 461 492
Lambayeque	110 289	237 665	294 852	642 805
Lima 1/	11 878 345	10 270 773	28 040 910	50 190 028
Loreto	133 228	133 813	130 706	397 747
Madre de Dios	15 953	31 495	12 586	60 034
Moquegua	103 637	102 619	128 382	334 638
Pasco	20 312	40 215	34 755	95 282
Piura	180 390	318 076	685 106	1 183 572
Puno	49 978	112 630	90 530	253 138
San Martín	40 354	76 242	68 244	184 839
Tacna	112 164	172 575	243 741	528 481
Tumbes	17 129	37 587	41 447	96 163
Ucayali	97 733	58 171	54 204	210 108

1/ Incluye la Provincia Constitucional del Callao.
Fuente: Superintendencia de Banca, Seguros y AFP (SBS).

Cuadro Nº 74
DEPÓSITOS DEL SISTEMA FINANCIERO, SEGÚN DEPARTAMENTO, 2006
(Estructura porcentual)

Departamento	Depósito a la Vista	Depósito de Ahorro	Depósito a Plazo	Total Depósitos
Total	**100,0**	**100,0**	**100,0**	**100,0**
Amazonas	0,0	0,1	0,0	0,1
Ancash	1,7	1,7	0,7	1,2
Apurímac	0,1	0,3	0,1	0,1
Arequipa	2,7	4,3	2,2	2,8
Ayacucho	0,1	0,5	0,1	0,2
Cajamarca	1,5	1,3	0,4	0,9
Cusco	0,9	2,7	1,4	1,6
Huancavelica	0,0	0,1	0,0	0,0
Huánuco	0,1	0,4	0,2	0,2
Ica	0,7	1,7	0,9	1,0
Junín	0,7	1,8	1,1	1,2
La Libertad	1,6	3,9	2,0	2,4
Lambayeque	0,8	1,7	0,9	1,0
Lima 1/	83,7	72,0	85,5	81,9
Loreto	0,9	0,9	0,4	0,6
Madre de Dios	0,1	0,2	0,0	0,1
Moquegua	0,7	0,7	0,4	0,5
Pasco	0,1	0,3	0,1	0,2
Piura	1,3	2,2	2,1	1,9
Puno	0,4	0,8	0,3	0,4
San Martín	0,3	0,5	0,2	0,3
Tacna	0,8	1,2	0,7	0,9
Tumbes	0,1	0,3	0,1	0,2
Ucayali	0,7	0,4	0,2	0,3

1/ Incluye la Provincia Constitucional del Callao.
Fuente: Superintendencia de Banca, Seguros y AFP (SBS).

Cuadro Nº 75
DEPÓSITOS DEL SISTEMA FINANCIERO, SEGÚN DEPARTAMENTO, 2007
(Miles de nuevos soles)

Departamento	Depósito a la Vista	Depósito de Ahorro	Depósito a Plazo	Total Depósitos
Total	**19 239 351**	**16 170 570**	**39 215 773**	**74 625 694**
Amazonas	6 662	24 500	6 905	38 067
Ancash	685 924	286 329	267 076	1 239 329
Apurímac	16 477	43 998	24 210	84 684
Arequipa	509 807	727 286	810 322	2 047 415
Ayacucho	19 586	61 304	50 034	130 924
Cajamarca	211 787	217 129	188 568	617 484
Cusco	149 993	392 213	481 820	1 024 026
Huancavelica	8 134	11 803	8 950	28 886
Huánuco	26 917	56 017	53 507	136 441
Ica	129 693	301 001	347 638	778 332
Junín	98 849	270 693	373 498	743 040
La Libertad	276 749	699 939	823 539	1 800 227
Lambayeque	163 662	283 731	335 828	783 221
Lima 1/	16 117 416	11 567 394	33 778 506	61 463 316
Loreto	122 492	143 838	140 891	407 221
Madre de Dios	19 546	36 706	16 397	72 650
Moquegua	117 658	122 866	139 023	379 547
Pasco	19 848	52 545	45 966	118 359
Piura	187 549	371 659	708 410	1 267 618
Puno	53 209	105 618	99 644	258 471
San Martín	51 773	83 481	75 671	210 925
Tacna	133 374	190 691	355 236	679 302
Tumbes	22 522	46 363	41 265	110 149
Ucayali	89 726	73 465	42 869	206 060

1/ Incluye la Provincia Constitucional del Callao.
Fuente: Superintendencia de Banca, Seguros y AFP (SBS).

Cuadro Nº 76
DEPÓSITOS DEL SISTEMA FINANCIERO, SEGÚN DEPARTAMENTO, 2007
(Estructura porcentual)

Departamento	Depósito a la Vista	Depósito de Ahorro	Depósito a Plazo	Total Depósitos
Total	**100,0**	**100,0**	**100,0**	**100,0**
Amazonas	0,0	0,2	0,0	0,1
Ancash	3,6	1,8	0,7	1,7
Apurímac	0,1	0,3	0,1	0,1
Arequipa	2,6	4,5	2,1	2,7
Ayacucho	0,1	0,4	0,1	0,2
Cajamarca	1,1	1,3	0,5	0,8
Cusco	0,8	2,4	1,2	1,4
Huancavelica	0,0	0,1	0,0	0,0
Huánuco	0,1	0,3	0,1	0,2
Ica	0,7	1,9	0,9	1,0
Junín	0,5	1,7	1,0	1,0
La Libertad	1,4	4,3	2,1	2,4
Lambayeque	0,9	1,8	0,9	1,0
Lima 1/	83,8	71,3	86,0	82,5
Loreto	0,6	0,9	0,4	0,5
Madre de Dios	0,1	0,2	0,0	0,1
Moquegua	0,6	0,8	0,4	0,5
Pasco	0,1	0,3	0,1	0,2
Piura	1,0	2,3	1,8	1,7
Puno	0,3	0,7	0,3	0,3
San Martín	0,3	0,5	0,2	0,3
Tacna	0,7	1,2	0,9	0,9
Tumbes	0,1	0,3	0,1	0,1
Ucayali	0,5	0,5	0,1	0,3

1/ Incluye la Provincia Constitucional del Callao.
Fuente: Superintendencia de Banca, Seguros y AFP (SBS).

Cuadro Nº 77
DEPÓSITOS DEL SISTEMA FINANCIERO, SEGÚN DEPARTAMENTO, 2008
(Miles de nuevos soles)

Departamento	Depósito a la Vista	Depósito de Ahorro	Depósito a Plazo	Total Depósitos
Total	**23 832 237**	**20 836 319**	**53 747 477**	**98 416 033**
Amazonas	7 113	28 817	10 651	46 581
Ancash	387 867	344 051	869 032	1 600 950
Apurímac	12 533	58 261	36 628	107 422
Arequipa	616 151	968 061	1 412 928	2 997 141
Ayacucho	30 286	94 693	75 617	200 597
Cajamarca	360 833	275 149	263 123	899 106
Cusco	166 272	490 762	694 259	1 351 294
Huancavelica	11 888	15 212	10 515	37 614
Huánuco	33 548	74 515	76 142	184 205
Ica	151 549	381 570	451 265	984 384
Junín	127 045	352 385	520 349	999 780
La Libertad	281 491	799 052	1 074 175	2 154 717
Lambayeque	177 805	346 674	452 061	976 540
Lima 1/	20 545 480	15 190 467	45 628 959	81 364 906
Loreto	128 915	158 316	200 989	488 220
Madre de Dios	16 481	46 728	21 161	84 370
Moquegua	113 796	146 234	208 740	468 770
Pasco	21 637	60 942	103 035	185 615
Piura	234 332	421 523	871 557	1 527 413
Puno	93 868	126 758	152 752	373 379
San Martín	50 719	93 472	67 320	211 511
Tacna	140 018	235 565	440 331	815 914
Tumbes	19 263	50 601	43 855	113 720
Ucayali	103 345	76 510	62 031	241 886

1/ Incluye la Provincia Constitucional del Callao.
Fuente: Superintendencia de Banca, Seguros y AFP (SBS).

Cuadro Nº 78
DEPÓSITOS DEL SISTEMA FINANCIERO, SEGÚN DEPARTAMENTO, 2008
(Estructura porcentual)

Departamento	Depósito a la Vista	Depósito de Ahorro	Depósito a Plazo	Total Depósitos
Total	**100,0**	**100,0**	**100,0**	**100,0**
Amazonas	0,0	0,1	0,0	0,0
Ancash	1,6	1,7	1,6	1,6
Apurímac	0,1	0,3	0,1	0,1
Arequipa	2,6	4,6	2,6	3,0
Ayacucho	0,1	0,5	0,1	0,2
Cajamarca	1,5	1,3	0,5	0,9
Cusco	0,7	2,4	1,3	1,4
Huancavelica	0,0	0,1	0,0	0,0
Huánuco	0,1	0,4	0,1	0,2
Ica	0,6	1,8	0,8	1,0
Junín	0,5	1,7	1,0	1,0
La Libertad	1,2	3,8	2,0	2,2
Lambayeque	0,7	1,7	0,8	1,0
Lima 1/	86,4	72,9	85,1	82,8
Loreto	0,5	0,8	0,4	0,5
Madre de Dios	0,1	0,2	0,0	0,1
Moquegua	0,5	0,7	0,4	0,5
Pasco	0,1	0,3	0,2	0,2
Piura	1,0	2,0	1,6	1,6
Puno	0,4	0,6	0,3	0,4
San Martín	0,2	0,4	0,1	0,2
Tacna	0,6	1,1	0,8	0,8
Tumbes	0,1	0,2	0,1	0,1
Ucayali	0,4	0,4	0,1	0,2

1/ Incluye la Provincia Constitucional del Callao.
Fuente: Superintendencia de Banca, Seguros y AFP (SBS).

Cuadro Nº 79
DEPÓSITOS DEL SISTEMA FINANCIERO, SEGÚN DEPARTAMENTO, 2009
(Miles de nuevos soles)

Departamento	Depósito a la Vista	Depósito de Ahorro	Depósito a Plazo	Total Depósitos
Total	**25 942 020**	**23 828 813**	**53 887 161**	**103 657 994**
Amazonas	7 580	32 525	8 128	48 232
Ancash	705 019	373 697	551 066	1 629 782
Apurímac	22 872	62 443	42 140	127 455
Arequipa	638 073	1 088 917	1 295 994	3 022 984
Ayacucho	35 395	124 868	75 368	235 631
Cajamarca	212 100	290 689	255 715	758 504
Cusco	245 257	562 744	622 894	1 430 895
Huancavelica	12 030	19 452	13 451	44 933
Huánuco	45 571	86 173	75 486	207 230
Ica	165 468	441 589	516 139	1 123 195
Junín	172 355	365 677	530 867	1 068 898
La Libertad	356 628	900 353	984 466	2 241 447
Lambayeque	226 743	394 416	411 054	1 032 213
Lima 1/	22 065 569	17 462 621	46 323 761	85 851 951
Loreto	139 416	145 938	189 546	474 900
Madre de Dios	16 176	56 235	23 701	96 111
Moquegua	77 415	158 022	182 767	418 204
Pasco	28 431	77 271	50 646	156 347
Piura	312 153	503 812	962 129	1 778 094
Puno	105 915	159 669	172 187	437 771
San Martín	63 873	105 780	65 895	235 549
Tacna	153 698	265 648	434 953	854 299
Tumbes	20 352	60 485	44 283	125 120
Ucayali	113 934	89 788	54 525	258 248

1/ Incluye la Provincia Constitucional del Callao.
Fuente: Superintendencia de Banca, Seguros y AFP (SBS).

Cuadro Nº 80
DEPÓSITOS DEL SISTEMA FINANCIERO, SEGÚN DEPARTAMENTO, 2009
(Estructura porcentual)

Departamento	Depósito a la Vista	Depósito de Ahorro	Depósito a Plazo	Total Depósitos
Total	**100,0**	**100,0**	**100,0**	**100,0**
Amazonas	0,0	0,1	0,0	0,0
Ancash	2,7	1,6	1,0	1,6
Apurímac	0,1	0,3	0,1	0,1
Arequipa	2,5	4,6	2,4	2,9
Ayacucho	0,1	0,5	0,1	0,2
Cajamarca	0,8	1,2	0,5	0,7
Cusco	0,9	2,4	1,2	1,4
Huancavelica	0,0	0,1	0,0	0,0
Huánuco	0,2	0,4	0,1	0,2
Ica	0,6	1,9	1,0	1,1
Junín	0,7	1,5	1,0	1,0
La Libertad	1,4	3,8	1,8	2,2
Lambayeque	0,9	1,7	0,8	1,0
Lima 1/	85,2	73,1	86,0	83,0
Loreto	0,5	0,6	0,4	0,5
Madre de Dios	0,1	0,2	0,0	0,1
Moquegua	0,3	0,7	0,3	0,4
Pasco	0,1	0,3	0,1	0,2
Piura	1,2	2,1	1,8	1,7
Puno	0,4	0,7	0,3	0,4
San Martín	0,2	0,4	0,1	0,2
Tacna	0,6	1,1	0,8	0,8
Tumbes	0,1	0,3	0,1	0,1
Ucayali	0,4	0,4	0,1	0,2

1/ Incluye la Provincia Constitucional del Callao.
Fuente: Superintendencia de Banca, Seguros y AFP (SBS).

Cuadro Nº 81
DEPÓSITOS DEL SISTEMA FINANCIERO, SEGÚN DEPARTAMENTO, 2010
(Miles de nuevos soles)

Departamento	Depósito a la Vista	Depósito de Ahorro	Depósito a Plazo	Total Depósitos
Total	**31 081 760**	**28 437 230**	**67 019 063**	**126 538 053**
Amazonas	10 105	57 816	12 004	79 925
Ancash	214 902	435 147	491 198	1 141 247
Apurímac	29 287	90 357	45 427	165 071
Arequipa	618 071	1 378 282	1 490 766	3 487 119
Ayacucho	44 906	159 507	78 520	282 932
Cajamarca	392 535	375 648	298 331	1 066 514
Cusco	211 372	697 394	675 253	1 584 019
Huancavelica	10 220	30 941	21 360	62 521
Huánuco	61 619	124 781	81 272	267 672
Ica	230 382	570 402	635 628	1 436 412
Junín	186 733	443 088	617 970	1 247 791
La Libertad	485 938	1 008 782	1 068 759	2 563 480
Lambayeque	194 018	497 873	442 516	1 134 407
Lima 1/	27 258 665	20 534 441	58 677 307	106 470 413
Loreto	151 301	176 881	218 005	546 188
Madre de Dios	18 648	74 757	30 228	123 633
Moquegua	69 785	200 511	186 439	456 734
Pasco	35 823	100 936	56 884	193 643
Piura	324 397	611 308	1 039 830	1 975 535
Puno	128 432	209 328	203 551	541 311
San Martín	80 942	137 283	73 179	291 405
Tacna	158 865	337 501	465 318	961 684
Tumbes	27 748	76 016	49 331	153 095
Ucayali	137 065	108 249	59 987	305 301

1/ Incluye la Provincia Constitucional del Callao.
Fuente: Superintendencia de Banca, Seguros y AFP (SBS).

Cuadro Nº 82
DEPÓSITOS DEL SISTEMA FINANCIERO, SEGÚN DEPARTAMENTO, 2010
(Estructura porcentual)

Departamento	Depósito a la Vista	Depósito de Ahorro	Depósito a Plazo	Total Depósitos
Total	**100,0**	**100,0**	**100,0**	**100,0**
Amazonas	0,0	0,2	0,0	0,1
Ancash	0,7	1,5	0,7	0,9
Apurímac	0,1	0,3	0,1	0,1
Arequipa	2,0	4,8	2,2	2,8
Ayacucho	0,1	0,6	0,1	0,2
Cajamarca	1,3	1,3	0,4	0,8
Cusco	0,7	2,5	1,0	1,3
Huancavelica	0,0	0,1	0,0	0,0
Huánuco	0,2	0,4	0,1	0,2
Ica	0,7	2,0	0,9	1,1
Junín	0,6	1,6	0,9	1,0
La Libertad	1,6	3,5	1,6	2,0
Lambayeque	0,6	1,8	0,7	0,9
Lima 1/	87,8	72,2	87,7	84,2
Loreto	0,5	0,6	0,3	0,4
Madre de Dios	0,1	0,3	0,0	0,1
Moquegua	0,2	0,7	0,3	0,4
Pasco	0,1	0,4	0,1	0,2
Piura	1,0	2,1	1,6	1,6
Puno	0,4	0,7	0,3	0,4
San Martín	0,3	0,5	0,1	0,2
Tacna	0,5	1,2	0,7	0,8
Tumbes	0,1	0,3	0,1	0,1
Ucayali	0,4	0,4	0,1	0,2

1/ Incluye la Provincia Constitucional del Callao.
Fuente: Superintendencia de Banca, Seguros y AFP (SBS).

Cuadro Nº 83
DEPÓSITOS DEL SISTEMA FINANCIERO, SEGÚN DEPARTAMENTO, 2011
(Miles de nuevos soles)

Departamento	Depósito a la Vista	Depósito de Ahorro	Depósito a Plazo	Total Depósitos
Total	**35 790 683**	**33 255 859**	**69 685 931**	**138 732 472**
Amazonas	10 399	59 955	15 887	86 241
Ancash	259 492	513 720	513 770	1 286 983
Apurímac	24 640	131 498	58 159	214 297
Arequipa	782 047	1 742 842	1 712 347	4 237 235
Ayacucho	53 199	130 930	88 285	272 414
Cajamarca	239 439	455 324	343 060	1 037 823
Cusco	237 617	790 170	735 657	1 763 444
Huancavelica	8 780	30 256	34 744	73 780
Huánuco	63 840	141 420	104 872	310 132
Ica	243 934	639 400	704 532	1 587 866
Junín	216 862	526 901	708 184	1 451 947
La Libertad	587 617	1 203 090	1 254 288	3 044 995
Lambayeque	241 518	590 295	524 080	1 355 893
Lima 1/	31 433 958	24 009 236	60 363 862	115 807 056
Loreto	175 398	178 875	261 383	615 655
Madre de Dios	27 897	92 017	39 044	158 958
Moquegua	68 776	210 011	179 461	458 247
Pasco	33 545	94 888	73 108	201 541
Piura	558 054	729 163	1 050 149	2 337 366
Puno	129 081	238 446	240 618	608 145
San Martín	90 064	182 218	85 755	358 037
Tacna	134 975	360 715	468 855	964 545
Tumbes	25 968	81 333	53 806	161 107
Ucayali	143 582	123 155	72 026	338 763

1/ Incluye la Provincia Constitucional del Callao.
Fuente: Superintendencia de Banca, Seguros y AFP (SBS).

Cuadro Nº 84
DEPÓSITOS DEL SISTEMA FINANCIERO, SEGÚN DEPARTAMENTO, 2011
(Estructura porcentual)

Departamento	Depósito a la Vista	Depósito de Ahorro	Depósito a Plazo	Total Depósitos
Total	**100,0**	**100,0**	**100,0**	**100,0**
Amazonas	0,0	0,2	0,0	0,1
Ancash	0,7	1,5	0,7	0,9
Apurímac	0,1	0,4	0,1	0,2
Arequipa	2,2	5,2	2,5	3,1
Ayacucho	0,1	0,4	0,1	0,2
Cajamarca	0,7	1,4	0,5	0,7
Cusco	0,7	2,4	1,1	1,3
Huancavelica	0,0	0,1	0,0	0,1
Huánuco	0,2	0,4	0,2	0,2
Ica	0,7	1,9	1,0	1,1
Junín	0,6	1,6	1,0	1,0
La Libertad	1,6	3,6	1,8	2,2
Lambayeque	0,7	1,8	0,8	1,0
Lima 1/	87,6	72,3	86,5	83,6
Loreto	0,5	0,5	0,4	0,4
Madre de Dios	0,1	0,3	0,1	0,1
Moquegua	0,2	0,6	0,3	0,3
Pasco	0,1	0,3	0,1	0,1
Piura	1,6	2,2	1,5	1,7
Puno	0,4	0,7	0,3	0,4
San Martín	0,3	0,5	0,1	0,3
Tacna	0,4	1,1	0,7	0,7
Tumbes	0,1	0,2	0,1	0,1
Ucayali	0,4	0,4	0,1	0,2

1/ Incluye la Provincia Constitucional del Callao.
Fuente: Superintendencia de Banca, Seguros y AFP (SBS).

Cuadro Nº 85
DEPÓSITOS DEL SISTEMA FINANCIERO, SEGÚN DEPARTAMENTO, 2011
(Miles de nuevos soles)

Departamento	Depósito a la Vista	Depósito de Ahorro	Depósito a Plazo	Total Depósitos
Total	**39 718 292**	**36 640 742**	**80 024 551**	**156 383 586**
Amazonas	11 876	59 671	17 271	88 818
Ancash	234 643	575 702	508 243	1 318 588
Apurímac	31 797	133 891	65 345	231 033
Arequipa	801 772	1 859 920	2 042 969	4 704 661
Ayacucho	62 169	173 102	93 803	329 074
Cajamarca	482 872	476 393	351 156	1 310 421
Cusco	302 036	896 261	802 132	2 000 429
Huancavelica	17 284	35 297	42 011	94 592
Huánuco	77 165	178 899	122 695	378 759
Ica	260 578	704 569	762 200	1 727 347
Junín	234 954	597 838	754 503	1 587 296
La Libertad	540 183	1 304 562	1 469 218	3 313 963
Lambayeque	260 503	645 792	633 266	1 539 561
Lima 1/	34 619 194	26 583 995	69 564 354	130 767 544
Loreto	194 707	201 470	287 772	683 949
Madre de Dios	31 075	97 782	45 220	174 077
Moquegua	96 491	219 880	193 817	510 188
Pasco	47 326	103 511	88 210	239 047
Piura	810 919	740 696	1 194 746	2 746 361
Puno	165 119	280 860	277 176	723 155
San Martín	103 324	181 258	88 992	373 574
Tacna	149 026	370 892	458 703	978 621
Tumbes	29 446	78 743	59 325	167 514
Ucayali	153 832	139 758	101 426	395 016

1/ Incluye la Provincia Constitucional del Callao.
Fuente: Superintendencia de Banca, Seguros y AFP (SBS).

Cuadro Nº 86
DEPÓSITOS DEL SISTEMA FINANCIERO, SEGÚN DEPARTAMENTO, 2011
(Estructura porcentual)

Departamento	Depósito a la Vista	Depósito de Ahorro	Depósito a Plazo	Total Depósitos
Total	**100,0**	**100,0**	**100,0**	**100,0**
Amazonas	0,0	0,2	0,0	0,1
Ancash	0,6	1,6	0,6	0,8
Apurímac	0,1	0,4	0,1	0,1
Arequipa	2,0	5,1	2,6	3,0
Ayacucho	0,2	0,5	0,1	0,2
Cajamarca	1,2	1,3	0,4	0,8
Cusco	0,8	2,4	1,0	1,3
Huancavelica	0,0	0,1	0,1	0,1
Huánuco	0,2	0,5	0,2	0,2
Ica	0,7	1,9	1,0	1,1
Junín	0,6	1,6	0,9	1,0
La Libertad	1,4	3,6	1,8	2,1
Lambayeque	0,7	1,8	0,8	1,0
Lima 1/	87,0	72,4	86,9	83,7
Loreto	0,5	0,5	0,4	0,4
Madre de Dios	0,1	0,3	0,1	0,1
Moquegua	0,2	0,6	0,2	0,3
Pasco	0,1	0,3	0,1	0,2
Piura	2,0	2,0	1,5	1,8
Puno	0,4	0,8	0,3	0,5
San Martín	0,3	0,5	0,1	0,2
Tacna	0,4	1,0	0,6	0,6
Tumbes	0,1	0,2	0,1	0,1
Ucayali	0,4	0,4	0,1	0,3

1/ Incluye la Provincia Constitucional del Callao.
Fuente: Superintendencia de Banca, Seguros y AFP (SBS).

Cuadro Nº 87
CRÉDITOS DIRECTOS DEL SISTEMA FINANCIERO, SEGÚN DEPARTAMENTO, 2001 - 2012
(Miles de nuevos soles)

Departamento	2001	2002	2003	2004	2005	2006	2007	2008	2009	2010	2011	2012
Total	**41 590 908**	**42 206 400**	**39 805 508**	**40 281 369**	**48 839 831**	**55 550 807**	**73 593 007**	**99 027 304**	**102 983 423**	**119 725 428**	**146 280 591**	**165 863 346**
Amazonas	5 615	4 545	3 085	6 065	20 321	38 146	56 242	124 680	153 211	183 411	226 104	267 543
Ancash	510 155	557 921	427 153	430 743	557 331	687 137	1 117 841	1 536 323	1 504 740	1 666 843	2 021 305	2 100 454
Apurímac	20 226	34 876	47 878	48 121	58 862	74 072	107 949	157 786	204 348	272 039	352 698	429 966
Arequipa	1 262 891	1 164 748	1 145 178	1 433 688	1 486 057	1 704 306	2 089 962	2 915 387	3 338 955	4 150 184	5 290 715	6 493 703
Ayacucho	35 454	43 019	46 362	49 263	73 243	93 988	163 861	300 673	403 287	502 353	584 836	664 342
Cajamarca	121 957	163 517	209 650	252 985	380 457	570 353	749 130	1 003 156	1 157 835	1 357 953	1 652 216	1 960 798
Cusco	247 658	284 566	341 542	428 613	505 678	597 219	840 489	1 160 478	1 420 346	1 802 629	2 312 682	2 758 696
Huancavelica	3 300	3 150	8 094	8 074	20 740	26 337	34 762	54 103	69 077	83 194	111 174	137 861
Huánuco	47 201	53 453	66 724	76 924	120 046	168 552	258 266	393 607	451 786	574 640	757 261	923 308
Ica	484 890	520 367	531 005	585 559	744 196	891 739	1 110 706	1 516 531	1 678 020	1 907 220	2 374 173	2 852 269
Junín	304 913	283 748	371 221	424 662	571 754	704 511	1 005 062	1 487 644	1 713 371	2 132 035	2 569 471	3 121 590
La Libertad	793 242	782 923	897 226	1 077 163	1 470 753	1 832 112	2 366 270	3 489 929	3 650 109	4 190 566	4 992 926	5 662 340
Lambayeque	599 704	608 575	687 499	809 891	991 537	1 116 766	1 461 003	2 066 446	2 381 532	2 712 864	3 125 740	3 730 180
Lima 1/	35 484 790	35 730 313	32 876 527	32 299 561	38 870 744	43 293 273	56 983 065	75 432 144	76 579 535	88 194 480	107 438 659	120 157 679
Loreto	206 212	209 770	199 294	252 388	333 959	436 220	579 323	736 516	771 883	954 347	1 259 481	1 402 588
Madre de Dios	5 854	21 332	30 023	44 675	62 237	89 582	138 796	241 591	304 333	332 980	389 608	454 044
Moquegua	112 710	186 148	164 450	130 075	151 670	208 546	390 797	372 314	416 865	391 893	489 707	553 023
Pasco	19 762	25 160	24 089	30 318	47 848	67 815	105 941	170 520	180 686	222 118	298 295	345 273
Piura	715 270	806 133	882 834	933 232	1 125 511	1 340 115	1 742 896	2 510 541	2 828 402	3 432 613	4 197 340	4 767 344
Puno	138 411	154 738	197 816	218 874	320 969	443 975	650 346	970 085	1 115 638	1 443 078	1 833 657	2 255 568
San Martín	166 563	204 053	226 438	260 506	295 824	370 518	536 070	821 290	928 312	1 104 004	1 430 772	1 735 123
Tacna	174 082	195 318	216 368	240 788	296 433	357 593	478 731	639 770	743 853	966 755	1 185 616	1 453 815
Tumbes	36 986	64 801	85 908	101 089	151 480	188 765	248 143	359 704	388 922	440 332	502 557	568 117
Ucayali	93 063	103 229	119 143	138 113	182 182	249 167	377 358	566 086	598 376	706 898	883 598	1 067 721

1/ Incluye la Provincia Constitucional del Callao.

Fuente: Superintendencia de Banca, Seguros y AFP (SBS).

Cuadro Nº 88
CRÉDITOS DIRECTOS DEL SISTEMA FINANCIERO, SEGÚN DEPARTAMENTO, 2001 - 2012
(Estructura porcentual)

Departamento	2001	2002	2003	2004	2005	2006	2007	2008	2009	2010	2011	2012
Total	**100,0**	**100,0**	**100,0**	**100,0**	**100,0**	**100,0**	**100,0**	**100,0**	**100,0**	**100,0**	**100,0**	**100,0**
Amazonas	0,0	0,0	0,0	0,0	0,0	0,1	0,1	0,1	0,1	0,2	0,2	0,2
Ancash	1,2	1,3	1,1	1,1	1,1	1,2	1,5	1,6	1,5	1,4	1,4	1,3
Apurímac	0,0	0,1	0,1	0,1	0,1	0,1	0,1	0,2	0,2	0,2	0,2	0,3
Arequipa	3,0	2,8	2,9	3,6	3,0	3,1	2,8	2,9	3,2	3,5	3,6	3,9
Ayacucho	0,1	0,1	0,1	0,1	0,1	0,2	0,2	0,3	0,4	0,4	0,4	0,4
Cajamarca	0,3	0,4	0,5	0,6	0,8	1,0	1,0	1,0	1,1	1,1	1,1	1,2
Cusco	0,6	0,7	0,9	1,1	1,0	1,1	1,1	1,2	1,4	1,5	1,6	1,7
Huancavelica	0,0	0,0	0,0	0,0	0,0	0,0	0,0	0,1	0,1	0,1	0,1	0,1
Huánuco	0,1	0,1	0,2	0,2	0,2	0,3	0,4	0,4	0,4	0,5	0,5	0,6
Ica	1,2	1,2	1,3	1,5	1,5	1,6	1,5	1,5	1,6	1,6	1,6	1,7
Junín	0,7	0,7	0,9	1,1	1,2	1,3	1,4	1,5	1,7	1,8	1,8	1,9
La Libertad	1,9	1,9	2,3	2,7	3,0	3,3	3,2	3,5	3,5	3,5	3,4	3,4
Lambayeque	1,4	1,4	1,7	2,0	2,0	2,0	2,0	2,1	2,3	2,3	2,1	2,2
Lima 1/	85,6	84,5	82,6	80,2	79,9	78,0	77,6	76,2	74,5	73,5	73,4	72,4
Loreto	0,5	0,5	0,5	0,6	0,7	0,8	0,8	0,7	0,7	0,8	0,9	0,8
Madre de Dios	0,0	0,1	0,1	0,1	0,1	0,2	0,2	0,2	0,3	0,3	0,3	0,3
Moquegua	0,3	0,4	0,4	0,3	0,3	0,4	0,5	0,4	0,4	0,3	0,3	0,3
Pasco	0,0	0,1	0,1	0,1	0,1	0,1	0,1	0,2	0,2	0,2	0,2	0,2
Piura	1,7	1,9	2,2	2,3	2,3	2,4	2,4	2,5	2,7	2,9	2,9	2,9
Puno	0,3	0,4	0,5	0,5	0,7	0,8	0,9	1,0	1,1	1,2	1,3	1,4
San Martín	0,4	0,5	0,6	0,6	0,6	0,7	0,7	0,8	0,9	0,9	1,0	1,0
Tacna	0,4	0,5	0,5	0,6	0,6	0,6	0,7	0,6	0,7	0,8	0,8	0,9
Tumbes	0,1	0,2	0,2	0,3	0,3	0,3	0,3	0,4	0,4	0,4	0,3	0,3
Ucayali	0,2	0,2	0,3	0,3	0,4	0,4	0,5	0,6	0,6	0,6	0,6	0,6

1/ Incluye la Provincia Constitucional del Callao.

Fuente: Superintendencia de Banca, Seguros y AFP (SBS).

Cuadro Nº 89

MATRÍCULA ESCOLAR EN EL SISTEMA EDUCATIVO NACIONAL, SEGÚN DEPARTAMENTO, 2001 - 2012

Departamento	2001	2002	2003	2004	2005	2006	2007	2008	2009	2010	2011	2012
Total	**8 558 276**	**8 596 752**	**8 570 065**	**8 598 605**	**8 595 379**	**8 608 268**	**8 704 891**	**8 574 453**	**8 607 463**	**8 564 152**	**8 380 464**	**8 029 602**
Amazonas	138 322	140 515	143 469	143 285	143 793	143 759	141 226	142 250	146 568	141 215	136 653	132 064
Ancash	363 459	364 559	358 573	358 765	356 037	352 309	353 972	346 171	346 082	339 329	331 509	324 667
Apurímac	168 681	170 296	171 225	169 477	170 410	167 400	167 322	161 461	161 355	160 007	151 278	140 220
Arequipa	343 902	348 911	348 999	351 626	349 268	349 794	347 140	342 532	348 260	349 714	339 387	335 797
Ayacucho	226 453	228 579	229 695	228 425	230 851	231 084	235 596	225 185	230 814	226 570	218 921	201 626
Cajamarca	459 035	468 637	468 349	466 410	470 246	469 065	477 550	460 140	460 557	456 766	435 902	407 174
Cusco	427 055	433 409	425 357	425 394	430 947	431 252	442 765	433 549	434 942	426 959	407 615	395 346
Huancavelica	164 876	162 616	166 255	170 416	174 257	172 820	179 675	172 734	170 358	168 968	152 845	143 654
Huánuco	264 782	253 365	254 515	253 377	254 318	255 604	265 159	256 071	256 424	259 539	241 880	226 302
Ica	231 779	233 034	234 388	234 526	232 522	228 118	236 516	224 601	220 277	221 953	222 757	223 647
Junín	414 426	409 486	401 435	399 791	398 635	390 505	388 036	377 261	376 228	373 316	371 599	357 078
La Libertad	456 557	460 681	460 393	460 639	458 479	459 167	467 469	462 423	479 261	482 790	470 299	450 763
Lambayeque	331 690	336 216	331 613	339 711	330 579	331 807	338 512	321 258	342 037	314 157	318 050	303 223
Lima 1/	2 544 855	2 545 117	2 546 786	2 586 945	2 586 865	2 603 058	2 605 017	2 602 709	2 656 286	2 672 055	2 649 974	2 586 759
Loreto	346 107	349 114	346 060	345 391	344 582	362 022	360 174	352 197	352 646	354 762	341 567	294 372
Madre de Dios	30 630	31 442	31 381	31 673	31 783	32 463	33 200	35 482	37 630	38 011	37 878	37 922
Moquegua	46 499	47 160	46 815	47 705	47 011	46 516	46 868	46 523	48 508	47 190	46 797	45 233
Pasco	103 249	102 632	97 838	95 081	94 974	90 661	89 439	86 317	88 634	87 708	82 767	78 996
Piura	509 340	510 195	505 731	502 156	502 121	496 631	494 082	494 940	502 925	504 420	505 831	491 634
Puno	440 053	434 999	439 322	431 097	424 997	413 152	407 921	399 153	387 974	381 321	364 084	328 426
San Martín	227 427	232 598	231 770	232 645	235 658	234 766	236 419	231 814	237 477	242 138	237 430	233 760
Tacna	82 146	86 596	86 896	86 538	87 091	86 615	84 580	85 045	89 626	86 313	86 447	85 217
Tumbes	68 510	68 523	67 517	69 281	70 589	72 103	71 277	70 101	72 573	67 388	68 428	68 143
Ucayali	168 443	178 072	175 683	168 251	169 366	164 694	168 043	159 560	160 021	161 563	160 566	137 579

Nota: - No se incluye en el cuadro a los alumnos matriculados en educación universitaria.

- La información incluye el Sistema Educativo Estatal y Sistema Educativo No Estatal (Privado).

1/ Incluye la Provincia Constitucional del Callao.

Fuente: Ministerio de Educación (MINEDU) - Censo Escolar, Unidad de Estadística Educativa.

Cuadro Nº 90
MATRÍCULA ESCOLAR EN EL SISTEMA EDUCATIVO NACIONAL, SEGÚN DEPARTAMENTO, 2001 - 2012
(Estructura porcentual)

Departamento	2001	2002	2003	2004	2005	2006	2007	2008	2009	2010	2011	2012
Total	**100,0**	**100,0**	**100,0**	**100,0**	**100,0**	**100,0**	**100,0**	**100,0**	**100,0**	**100,0**	**100,0**	**100,0**
Amazonas	1,6	1,6	1,7	1,7	1,7	1,7	1,6	1,7	1,7	1,6	1,6	1,6
Ancash	4,2	4,2	4,2	4,2	4,1	4,1	4,1	4,0	4,0	4,0	4,0	4,0
Apurímac	2,0	2,0	2,0	2,0	2,0	1,9	1,9	1,9	1,9	1,9	1,8	1,7
Arequipa	4,0	4,1	4,1	4,1	4,1	4,1	4,0	4,0	4,0	4,1	4,0	4,2
Ayacucho	2,6	2,7	2,7	2,7	2,7	2,7	2,7	2,6	2,7	2,6	2,6	2,5
Cajamarca	5,4	5,5	5,5	5,4	5,5	5,4	5,5	5,4	5,4	5,3	5,2	5,1
Cusco	5,0	5,0	5,0	4,9	5,0	5,0	5,1	5,1	5,1	5,0	4,9	4,9
Huancavelica	1,9	1,9	1,9	2,0	2,0	2,0	2,1	2,0	2,0	2,0	1,8	1,8
Huánuco	3,1	2,9	3,0	2,9	3,0	3,0	3,0	3,0	3,0	3,0	2,9	2,8
Ica	2,7	2,7	2,7	2,7	2,7	2,6	2,7	2,6	2,6	2,6	2,7	2,8
Junín	4,8	4,8	4,7	4,6	4,6	4,5	4,5	4,4	4,4	4,4	4,4	4,4
La Libertad	5,3	5,4	5,4	5,4	5,3	5,3	5,4	5,4	5,6	5,6	5,6	5,6
Lambayeque	3,9	3,9	3,9	4,0	3,8	3,9	3,9	3,7	4,0	3,7	3,8	3,8
Lima 1/	29,8	29,5	29,7	30,0	30,3	30,3	29,9	30,3	30,7	31,2	31,7	32,3
Loreto	4,0	4,1	4,0	4,0	4,0	4,2	4,1	4,1	4,1	4,1	4,1	3,7
Madre de Dios	0,4	0,4	0,4	0,4	0,4	0,4	0,4	0,4	0,4	0,4	0,5	0,5
Moquegua	0,5	0,5	0,5	0,6	0,5	0,5	0,5	0,5	0,6	0,6	0,6	0,6
Pasco	1,2	1,2	1,1	1,1	1,1	1,1	1,0	1,0	1,0	1,0	1,0	1,0
Piura	6,0	5,9	5,9	5,8	5,8	5,8	5,7	5,8	5,8	5,9	6,0	6,1
Puno	5,1	5,1	5,1	5,0	4,9	4,8	4,7	4,7	4,5	4,5	4,3	4,1
San Martín	2,7	2,7	2,7	2,7	2,7	2,7	2,7	2,7	2,8	2,8	2,8	2,9
Tacna	1,0	1,0	1,0	1,0	1,0	1,0	1,0	1,0	1,0	1,0	1,0	1,1
Tumbes	0,8	0,8	0,8	0,8	0,8	0,8	0,8	0,8	0,8	0,8	0,8	0,8
Ucayali	2,0	2,1	2,0	2,0	2,0	1,9	1,9	1,9	1,9	1,9	1,9	1,7
Básica alternativa	0,0	0,0	0,0	0,0	0,0	0,3	0,8	1,0	0,0	0,0	0,0	0,0

Nota: - No se incluye en el cuadro a los alumnos matriculados en educación universitaria.
- La información incluye el Sistema Educativo Estatal y Sistema Educativo No Estatal (Privado).

1/ Incluye la Provincia Constitucional del Callao.

Fuente: Ministerio de Educación (MINEDU) - Censo Escolar, Unidad de Estadística Educativa.

Cuadro Nº 91
MATRICULA ESCOLAR EN EL SISTEMA EDUCATIVO NACIONAL POR MODALIDAD, SEGÚN DEPARTAMENTO, 2012

Departamento	Total	Modalidad							
		Básica Regular				Básica Alter-nativa	Básica Especial	Técnico Produc-tiva	Superior No Univer-sitaria
		Total	Inicial	Primaria	Secun-daria				
Total	**8 029 602**	**7 214 012**	**1 387 134**	**3 436 170**	**2 390 708**	**190 941**	**17 446**	**230 421**	**376 782**
Amazonas	132 064	125 920	22 665	66 674	36 581	2 299	139	1 451	2 255
Áncash	324 667	299 373	55 150	140 549	103 674	8 868	593	6 703	9 130
Apurímac	140 220	132 116	23 408	58 488	50 220	1 985	341	2 717	3 061
Arequipa	335 797	289 679	56 517	126 919	106 243	8 285	957	13 547	23 329
Ayacucho	201 626	182 714	30 858	92 480	59 376	5 074	276	5 856	7 706
Cajamarca	407 174	384 845	66 890	194 482	123 473	7 157	334	3 862	10 976
Cusco	395 346	351 760	57 328	171 857	122 575	12 212	712	11 366	19 296
Huancavelica	143 654	136 427	21 652	66 190	48 585	1 597	181	1 911	3 538
Huánuco	226 302	214 195	32 455	115 499	66 241	3 797	152	3 472	4 686
Ica	223 647	197 772	48 037	85 272	64 463	5 238	441	7 438	12 758
Junín	357 078	323 490	50 848	157 306	115 336	10 101	514	5 005	17 968
La Libertad	450 763	405 654	72 101	201 998	131 555	11 557	907	13 794	18 851
Lambayeque	303 223	277 599	50 636	134 982	91 981	5 680	346	4 973	14 625
Lima 1/	2 586 759	2 225 078	466 597	999 893	758 588	68 638	8 607	111 220	173 216
Loreto	294 372	274 763	58 524	155 307	60 932	5 727	449	6 684	6 749
Madre de Dios	37 922	35 187	7 405	17 560	10 222	1 332	58	783	562
Moquegua	45 233	39 034	8 858	17 011	13 165	1 215	208	2 486	2 290
Pasco	78 996	72 972	13 503	33 827	25 642	1 703	139	2 012	2 170
Piura	491 634	463 100	88 699	228 405	145 996	7 438	577	6 710	13 809
Puno	328 426	301 724	52 025	138 361	111 338	7 054	302	7 594	11 752
San Martín	233 760	216 763	41 851	111 511	63 401	6 553	395	1 908	8 141
Tacna	85 217	75 054	16 680	32 141	26 233	2 760	195	2 740	4 468
Tumbes	68 143	59 410	16 700	26 250	16 460	2 805	322	3 580	2 026
Ucayali	137 579	129 383	27 747	63 208	38 428	1 866	301	2 609	3 420

Nota: - No se incluye en el cuadro a los alumnos matriculados en educación universitaria.
- La información incluye el Sistema Educativo Estatal y Sistema Educativo No Estatal (Privado).

1/ Incluye la Provincia Constitucional del Callao.

Fuente: Ministerio de Educación (MINEDU) - Censo Escolar, Unidad de Estadística Educativa.

Cuadro Nº 92
MATRICULA ESCOLAR EN EL SISTEMA EDUCATIVO NACIONAL POR MODALIDAD, SEGÚN DEPARTAMENTO, 2012
(Estructura porcentual)

Departamento	Total	Modalidad							
		Básica Regular				Básica Alter-nativa	Básica Especial	Técnico Produc-tiva	Superior No Univer-sitaria
		Total	Inicial	Primaria	Secun-daria				
Total	**100,0**	**100,0**	**100,0**	**100,0**	**100,0**	**100,0**	**100,0**	**100,0**	**100,0**
Amazonas	1,6	1,7	1,6	1,9	1,5	1,2	0,8	0,6	0,6
Áncash	4,0	4,1	4,0	4,1	4,3	4,6	3,4	2,9	2,4
Apurímac	1,7	1,8	1,7	1,7	2,1	1,0	2,0	1,2	0,8
Arequipa	4,2	4,0	4,1	3,7	4,4	4,3	5,5	5,9	6,2
Ayacucho	2,5	2,5	2,2	2,7	2,5	2,7	1,6	2,5	2,0
Cajamarca	5,1	5,3	4,8	5,7	5,2	3,7	1,9	1,7	2,9
Cusco	4,9	4,9	4,1	5,0	5,1	6,4	4,1	4,9	5,1
Huancavelica	1,8	1,9	1,6	1,9	2,0	0,8	1,0	0,8	0,9
Huánuco	2,8	3,0	2,3	3,4	2,8	2,0	0,9	1,5	1,2
Ica	2,8	2,7	3,5	2,5	2,7	2,7	2,5	3,2	3,4
Junín	4,4	4,5	3,7	4,6	4,8	5,3	2,9	2,2	4,8
La Libertad	5,6	5,6	5,2	5,9	5,5	6,1	5,2	6,0	5,0
Lambayeque	3,8	3,8	3,7	3,9	3,8	3,0	2,0	2,2	3,9
Lima 1/	32,3	31,2	33,6	29,2	31,8	36,1	49,4	48,3	46,1
Loreto	3,7	3,8	4,2	4,5	2,5	3,0	2,6	2,9	1,8
Madre de Dios	0,5	0,5	0,5	0,5	0,4	0,7	0,3	0,3	0,1
Moquegua	0,6	0,5	0,6	0,5	0,6	0,6	1,2	1,1	0,6
Pasco	1,0	1,0	1,0	1,0	1,1	0,9	0,8	0,9	0,6
Piura	6,1	6,4	6,4	6,6	6,1	3,9	3,3	2,9	3,7
Puno	4,1	4,2	3,8	4,0	4,7	3,7	1,7	3,3	3,1
San Martín	2,9	3,0	3,0	3,2	2,7	3,4	2,3	0,8	2,2
Tacna	1,1	1,0	1,2	0,9	1,1	1,4	1,1	1,2	1,2
Tumbes	0,8	0,8	1,2	0,8	0,7	1,5	1,8	1,6	0,5
Ucayali	1,7	1,8	2,0	1,8	1,6	1,0	1,7	1,1	0,9

Nota: - No se incluye en el cuadro a los alumnos matriculados en educación universitaria.
- La información incluye el Sistema Educativo Estatal y Sistema Educativo No Estatal (Privado).

1/ Incluye la Provincia Constitucional del Callao.

Fuente: Ministerio de Educación (MINEDU) - Censo Escolar, Unidad de Estadística Educativa.

Cuadro Nº 93

PERNOCTACIONES DE HUÉSPEDES EN LOS ESTABLECIMIENTOS DE HOSPEDAJE COLECTIVO, SEGÚN DEPARTAMENTO, 2001 - 2012

Departamento	2001	2002	2003	2004	2005	2006	2007	2008	2009	2010	2011	2012
Total	**15 060 985**	**16 444 819**	**22 409 401**	**23 707 238**	**26 263 222**	**26 714 462**	**30 430 810**	**34 228 818**	**35 138 752**	**40 944 878**	**47 422 497**	**54 428 597**
Amazonas	73 084	65 695	125 369	112 574	138 266	172 463	193 535	228 050	224 972	258 960	244 343	270 349
Ancash	459 373	476 573	510 741	569 133	627 397	757 986	868 816	973 760	987 161	1 172 794	1 199 716	1 267 253
Apurímac	134 354	135 713	193 614	174 623	187 271	216 074	248 214	296 467	370 596	361 882	354 602	359 515
Arequipa	452 710	439 129	964 413	971 619	1 168 884	1 321 776	1 387 605	1 634 847	1 717 486	2 005 834	2 304 044	2 451 115
Ayacucho	145 415	156 988	215 264	221 395	232 820	268 928	328 453	380 646	382 147	356 542	350 779	349 447
Cajamarca	238 316	231 780	400 286	428 473	469 873	573 437	638 443	660 784	691 083	795 468	967 119	957 203
Cusco	1 214 140	1 153 684	1 508 293	1 695 078	1 952 030	2 102 464	2 464 033	2 759 832	2 790 601	2 820 604	3 338 655	3 808 934
Huancavelica	50 949	59 116	74 155	81 489	81 379	112 253	114 865	117 166	127 797	141 170	149 488	176 189
Huánuco	265 016	270 462	324 429	354 306	381 783	433 807	457 017	533 797	541 882	611 958	656 304	693 950
Ica	467 260	455 672	657 059	772 305	836 504	930 076	1 016 803	1 017 636	1 062 837	1 238 708	1 406 355	1 520 066
Junín	509 128	465 490	583 168	658 315	706 002	791 797	838 177	938 743	1 018 513	1 066 560	1 167 059	1 173 732
La Libertad	656 302	666 820	830 732	876 720	923 557	953 360	1 142 074	1 290 793	1 429 963	1 488 168	1 451 887	1 617 952
Lambayeque	691 001	803 265	400 836	542 193	496 653	579 158	667 936	750 400	751 448	871 808	926 987	986 924
Lima 1/	7 549 600	8 739 212	12 734 458	13 073 083	14 429 006	13 374 741	15 455 095	17 538 894	17 783 805	22 110 356	26 662 405	31 980 778
Loreto	223 840	257 029	320 938	349 076	449 979	573 287	559 215	670 858	653 042	720 615	727 246	793 019
Madre de Dios	200 119	221 367	184 578	214 328	278 537	306 761	357 881	394 679	378 204	367 211	408 454	403 142
Moquegua	99 853	93 893	89 798	97 365	115 114	123 773	127 346	140 723	151 459	179 506	194 579	248 375
Pasco	94 120	88 101	117 744	136 148	142 216	155 394	176 067	210 686	204 006	245 892	263 200	296 058
Piura	385 221	421 374	580 290	670 444	737 635	792 081	851 461	943 038	1 024 905	1 104 629	1 318 738	1 495 829
Puno	334 522	397 633	446 204	475 581	533 805	584 268	704 853	776 866	771 757	821 372	899 326	948 447
San Martín	324 074	344 351	434 542	499 334	576 127	654 770	724 357	756 107	808 488	885 793	990 357	1 083 151
Tacna	287 679	296 601	311 197	316 131	332 716	379 186	426 537	463 375	445 198	503 705	545 631	604 319
Tumbes	82 444	83 236	113 117	131 669	147 565	158 936	192 155	214 514	216 727	241 698	249 136	249 148
Ucayali	122 465	121 635	288 176	285 856	318 103	397 686	489 872	536 157	604 675	573 645	646 087	693 702

1/ Incluye la Provincia Constitucional del Callao.

Fuentes: - Ministerio de Comercio Exterior y Turismo (MINCETUR).

- Encuesta Mensual de Establecimientos de Hospedaje Colectivo.

Cuadro Nº 94

PERNOCTACIONES DE HUÉSPEDES EN LOS ESTABLECIMIENTOS DE HOSPEDAJE COLECTIVO, SEGÚN DEPARTAMENTO, 2001 - 2012

(Estructura porcentual)

Departamento	2001	2002	2003	2004	2005	2006	2007	2008	2009	2010	2011	2012
Total	**100,0**	**100,0**	**100,0**	**100,0**	**100,0**	**100,0**	**100,0**	**100,0**	**100,0**	**100,0**	**100,0**	**100,0**
Amazonas	0,5	0,4	0,6	0,5	0,5	0,6	0,6	0,7	0,6	0,6	0,5	0,5
Ancash	3,1	2,9	2,3	2,4	2,4	2,8	2,9	2,8	2,8	2,9	2,5	2,3
Apurímac	0,9	0,8	0,9	0,7	0,7	0,8	0,8	0,9	1,1	0,9	0,7	0,7
Arequipa	3,0	2,7	4,3	4,1	4,5	4,9	4,6	4,8	4,9	4,9	4,9	4,5
Ayacucho	1,0	1,0	1,0	0,9	0,9	1,0	1,1	1,1	1,1	0,9	0,7	0,6
Cajamarca	1,6	1,4	1,8	1,8	1,8	2,1	2,1	1,9	2,0	1,9	2,0	1,8
Cusco	8,1	7,0	6,7	7,2	7,4	7,9	8,1	8,1	7,9	6,9	7,0	7,0
Huancavelica	0,3	0,4	0,3	0,3	0,3	0,4	0,4	0,3	0,4	0,3	0,3	0,3
Huánuco	1,8	1,6	1,4	1,5	1,5	1,6	1,5	1,6	1,5	1,5	1,4	1,3
Ica	3,1	2,8	2,9	3,3	3,2	3,5	3,3	3,0	3,0	3,0	3,0	2,8
Junín	3,4	2,8	2,6	2,8	2,7	3,0	2,8	2,7	2,9	2,6	2,5	2,2
La Libertad	4,4	4,1	3,7	3,7	3,5	3,6	3,8	3,8	4,1	3,6	3,1	3,0
Lambayeque	4,6	4,9	1,8	2,3	1,9	2,2	2,2	2,2	2,1	2,1	2,0	1,8
Lima 1/	49,9	53,1	56,9	55,1	54,9	50,1	50,7	51,0	50,6	54,1	56,1	58,7
Loreto	1,5	1,6	1,4	1,5	1,7	2,1	1,8	2,0	1,9	1,8	1,5	1,5
Madre de Dios	1,3	1,3	0,8	0,9	1,1	1,1	1,2	1,2	1,1	0,9	0,9	0,7
Moquegua	0,7	0,6	0,4	0,4	0,4	0,5	0,4	0,4	0,4	0,4	0,4	0,5
Pasco	0,6	0,5	0,5	0,6	0,5	0,6	0,6	0,6	0,6	0,6	0,6	0,5
Piura	2,6	2,6	2,6	2,8	2,8	3,0	2,8	2,8	2,9	2,7	2,8	2,7
Puno	2,2	2,4	2,0	2,0	2,0	2,2	2,3	2,3	2,2	2,0	1,9	1,7
San Martín	2,2	2,1	1,9	2,1	2,2	2,5	2,4	2,2	2,3	2,2	2,1	2,0
Tacna	1,9	1,8	1,4	1,3	1,3	1,4	1,4	1,4	1,3	1,2	1,2	1,1
Tumbes	0,5	0,5	0,5	0,6	0,6	0,6	0,6	0,6	0,6	0,6	0,5	0,5
Ucayali	0,8	0,7	1,3	1,2	1,2	1,5	1,6	1,6	1,7	1,4	1,4	1,3

1/ Incluye la Provincia Constitucional del Callao.

Fuentes: - Ministerio de Comercio Exterior y Turismo (MINCETUR).

- Encuesta Mensual de Establecimientos de Hospedaje Colectivo.

Cuadro Nº 95
PARQUE AUTOMOTOR, POR CLASE DE VEHÍCULO, SEGÚN DEPARTAMENTO, 2001
(Unidades)

Departamento	Total	Automóvil	Station Wagon	Camionetas			Ómnibus	Camión	Remol-cador	Remolque y Semi-Rem.
				Pick Up	Rural	Panel				
Total	**1 209 006**	**597 306**	**153 304**	**144 353**	**115 002**	**20 408**	**44 752**	**102 901**	**14 565**	**16 415**
Amazonas	1 590	204	195	550	274	15	55	257	32	8
Ancash	18 980	7 657	2 357	2 586	3 205	136	707	1 911	156	265
Apurímac	2 946	478	739	355	543	37	137	640	9	8
Arequipa	72 885	35 078	5 231	10 790	5 194	1 061	2 395	8 609	2 219	2 308
Ayacucho	3 770	661	292	769	747	25	162	1 029	44	41
Cajamarca	7 368	1 977	1 307	1 617	1 188	34	196	930	60	59
Cusco	32 412	10 954	4 606	5 781	3 445	327	1 177	6 030	43	49
Huancavelica	911	127	133	212	146	19	84	173	15	2
Huánuco	10 818	4 582	750	2 413	708	27	309	1 836	82	111
Ica	21 837	10 188	1 836	3 463	1 986	170	853	2 646	329	366
Junín	42 553	13 224	5 526	6 203	5 047	210	2 043	8 687	772	841
La Libertad	40 119	16 835	4 849	5 544	2 875	300	1 556	4 858	1 194	2 108
Lambayeque	36 245	15 662	2 600	6 805	3 417	473	874	5 562	345	507
Lima 1/	802 748	445 242	107 252	75 077	69 939	13 435	29 697	45 660	8 069	8 377
Loreto	5 510	2 108	423	1 020	680	74	429	758	7	11
Madre de Dios	630	60	66	246	84	10	21	139	4	0
Moquegua	8 258	2 596	1 491	1 399	1 107	417	446	667	78	57
Pasco	3 822	1 072	484	314	493	76	253	993	67	70
Piura	29 844	12 183	2 427	7 145	2 378	302	950	3 753	285	421
Puno	23 340	3 413	2 325	3 490	7 161	2 081	1 155	3 548	106	61
San Martín	4 837	620	340	2 014	645	29	105	914	83	87
Tacna	28 557	9 852	6 924	4 277	2 493	1 046	903	2 038	504	520
Tumbes	2 842	933	243	564	470	75	104	382	18	53
Ucayali	6 184	1 600	908	1 719	777	29	141	881	44	85

1/ Incluye la Provincia Constitucional del Callao.
Fuente: Ministerio de Transportes y Comunicaciones (MTC).

Cuadro Nº 96
PARQUE AUTOMOTOR, POR CLASE DE VEHÍCULO, SEGÚN DEPARTAMENTO, 2001
(Estructura porcentual)

Departamento	Total	Automóvil	Station Wagon	Camionetas			Ómnibus	Camión	Remol-cador	Remolque y Semi-Rem.
				Pick Up	Rural	Panel				
Total	**100,0**	**100,0**	**100,0**	**100,0**	**100,0**	**100,0**	**100,0**	**100,0**	**100,0**	**100,0**
Amazonas	0,1	0,0	0,1	0,4	0,2	0,1	0,1	0,2	0,2	0,0
Ancash	1,6	1,3	1,5	1,8	2,8	0,7	1,6	1,9	1,1	1,6
Apurímac	0,2	0,1	0,5	0,2	0,5	0,2	0,3	0,6	0,1	0,0
Arequipa	6,0	5,9	3,4	7,5	4,5	5,2	5,4	8,4	15,2	14,1
Ayacucho	0,3	0,1	0,2	0,5	0,6	0,1	0,4	1,0	0,3	0,2
Cajamarca	0,6	0,3	0,9	1,1	1,0	0,2	0,4	0,9	0,4	0,4
Cusco	2,7	1,8	3,0	4,0	3,0	1,6	2,6	5,9	0,3	0,3
Huancavelica	0,1	0,0	0,1	0,1	0,1	0,1	0,2	0,2	0,1	0,0
Huánuco	0,9	0,8	0,5	1,7	0,6	0,1	0,7	1,8	0,6	0,7
Ica	1,8	1,7	1,2	2,4	1,7	0,8	1,9	2,6	2,3	2,2
Junín	3,5	2,2	3,6	4,3	4,4	1,0	4,6	8,4	5,3	5,1
La Libertad	3,3	2,8	3,2	3,8	2,5	1,5	3,5	4,7	8,2	12,8
Lambayeque	3,0	2,6	1,7	4,7	3,0	2,3	2,0	5,4	2,4	3,1
Lima 1/	66,4	74,6	69,9	52,1	60,8	65,9	66,4	44,4	55,3	51,2
Loreto	0,5	0,4	0,3	0,7	0,6	0,4	1,0	0,7	0,0	0,1
Madre de Dios	0,1	0,0	0,0	0,2	0,1	0,0	0,0	0,1	0,0	0,0
Moquegua	0,7	0,4	1,0	1,0	1,0	2,0	1,0	0,6	0,5	0,3
Pasco	0,3	0,2	0,3	0,2	0,4	0,4	0,6	1,0	0,5	0,4
Piura	2,5	2,0	1,6	4,9	2,1	1,5	2,1	3,6	2,0	2,6
Puno	1,9	0,6	1,5	2,4	6,2	10,2	2,6	3,4	0,7	0,4
San Martín	0,4	0,1	0,2	1,4	0,6	0,1	0,2	0,9	0,6	0,5
Tacna	2,4	1,6	4,5	3,0	2,2	5,1	2,0	2,0	3,5	3,2
Tumbes	0,2	0,2	0,2	0,4	0,4	0,4	0,2	0,4	0,1	0,3
Ucayali	0,5	0,3	0,6	1,2	0,7	0,1	0,3	0,9	0,3	0,5

1/ Incluye la Provincia Constitucional del Callao.

Fuente: Ministerio de Transportes y Comunicaciones (MTC).

Cuadro Nº 97
PARQUE AUTOMOTOR, POR CLASE DE VEHÍCULO, SEGÚN DEPARTAMENTO, 2002
(Unidades)

Departamento	Total	Automóvil	Station Wagon	Camionetas			Ómnibus	Camión	Remol-cador	Remolque y Semi-Rem.
				Pick Up	Rural	Panel				
Total	**1 252 006**	**610 434**	**171 317**	**144 264**	**120 213**	**22 984**	**44 576**	**105 449**	**15 164**	**17 605**
Amazonas	1 777	235	236	563	325	19	66	288	35	10
Ancash	19 884	7 870	2 664	2 579	3 452	166	708	2 016	159	270
Apurímac	3 407	501	989	362	622	46	143	723	11	10
Arequipa	75 769	36 293	5 958	10 716	5 628	1 173	2 378	8 902	2 290	2 431
Ayacucho	4 193	698	342	804	929	26	165	1 138	48	43
Cajamarca	8 201	2 223	1 564	1 671	1 315	55	193	1 033	73	74
Cusco	35 867	11 976	5 540	5 978	3 825	379	1 223	6 835	46	65
Huancavelica	957	132	145	210	156	20	82	191	17	4
Huánuco	11 192	4 798	873	2 371	759	33	308	1 836	95	119
Ica	22 751	10 655	1 971	3 491	2 107	188	864	2 697	366	412
Junín	43 973	13 737	6 021	6 117	5 359	221	2 022	8 783	783	930
La Libertad	41 454	17 261	5 500	5 487	2 950	324	1 542	4 943	1 177	2 270
Lambayeque	37 157	16 048	2 948	6 723	3 433	488	870	5 731	359	557
Lima 1/	825 198	452 283	118 936	75 826	72 471	13 974	29 205	45 381	8 253	8 869
Loreto	5 542	2 096	446	1 005	683	76	427	791	7	11
Madre de Dios	654	66	79	240	91	10	21	141	6	0
Moquegua	8 508	2 688	1 616	1 379	1 149	430	443	663	81	59
Pasco	4 134	1 145	616	318	543	79	260	1 004	86	83
Piura	30 272	12 413	2 665	7 003	2 422	333	955	3 783	283	415
Puno	25 983	3 569	2 813	2 790	7 110	3 673	1 414	4 145	282	187
San Martín	5 091	639	385	2 008	760	36	118	971	85	89
Tacna	30 554	10 520	7 769	4 306	2 723	1 120	908	2 097	555	556
Tumbes	2 874	939	279	551	460	79	102	395	17	52
Ucayali	6 614	1 649	962	1 766	941	36	159	962	50	89

1/ Incluye la Provincia Constitucional del Callao.
Fuente: Ministerio de Transportes y Comunicaciones (MTC).

Cuadro Nº 98
PARQUE AUTOMOTOR, POR CLASE DE VEHÍCULO, SEGÚN DEPARTAMENTO, 2002
(Estructura porcentual)

Departamento	Total	Automóvil	Station Wagon	Camionetas			Ómnibus	Camión	Remol-cador	Remolque y Semi-Rem.
				Pick Up	Rural	Panel				
Total	**100,0**	**100,0**	**100,0**	**100,0**	**100,0**	**100,0**	**100,0**	**100,0**	**100,0**	**100,0**
Amazonas	0,1	0,0	0,1	0,4	0,3	0,1	0,1	0,3	0,2	0,1
Ancash	1,6	1,3	1,6	1,8	2,9	0,7	1,6	1,9	1,0	1,5
Apurímac	0,3	0,1	0,6	0,3	0,5	0,2	0,3	0,7	0,1	0,1
Arequipa	6,1	5,9	3,5	7,4	4,7	5,1	5,3	8,4	15,1	13,8
Ayacucho	0,3	0,1	0,2	0,6	0,8	0,1	0,4	1,1	0,3	0,2
Cajamarca	0,7	0,4	0,9	1,2	1,1	0,2	0,4	1,0	0,5	0,4
Cusco	2,9	2,0	3,2	4,1	3,2	1,6	2,7	6,5	0,3	0,4
Huancavelica	0,1	0,0	0,1	0,1	0,1	0,1	0,2	0,2	0,1	0,0
Huánuco	0,9	0,8	0,5	1,6	0,6	0,1	0,7	1,7	0,6	0,7
Ica	1,8	1,7	1,2	2,4	1,8	0,8	1,9	2,6	2,4	2,3
Junín	3,5	2,3	3,5	4,2	4,5	1,0	4,5	8,3	5,2	5,3
La Libertad	3,3	2,8	3,2	3,8	2,5	1,4	3,5	4,7	7,8	12,9
Lambayeque	3,0	2,6	1,7	4,7	2,9	2,1	2,0	5,4	2,4	3,2
Lima 1/	65,9	74,2	69,4	52,5	59,9	61,0	65,6	43,0	54,4	50,2
Loreto	0,4	0,3	0,3	0,7	0,6	0,3	1,0	0,8	0,0	0,1
Madre de Dios	0,1	0,0	0,0	0,2	0,1	0,0	0,0	0,1	0,0	0,0
Moquegua	0,7	0,4	0,9	1,0	1,0	1,9	1,0	0,6	0,5	0,3
Pasco	0,3	0,2	0,4	0,2	0,5	0,3	0,6	1,0	0,6	0,5
Piura	2,4	2,0	1,6	4,9	2,0	1,4	2,1	3,6	1,9	2,4
Puno	2,1	0,6	1,6	1,9	5,9	16,0	3,2	3,9	1,9	1,1
San Martín	0,4	0,1	0,2	1,4	0,6	0,2	0,3	0,9	0,6	0,5
Tacna	2,4	1,7	4,5	3,0	2,3	4,9	2,0	2,0	3,7	3,2
Tumbes	0,2	0,2	0,2	0,4	0,4	0,3	0,2	0,4	0,1	0,3
Ucayali	0,5	0,3	0,6	1,2	0,8	0,2	0,4	0,9	0,3	0,5

1/ Incluye la Provincia Constitucional del Callao.

Fuente: Ministerio de Transportes y Comunicaciones (MTC).

Cuadro Nº 99
PPARQUE AUTOMOTOR, POR CLASE DE VEHÍCULO, SEGÚN DEPARTAMENTO, 2003
(Unidades)

Departamento	Total	Automóvil	Station Wagon	Camionetas			Ómnibus	Camión	Remol-cador	Remolque y Semi-Rem.
				Pick Up	Rural	Panel				
Total	**1 290 471**	**621 553**	**191 425**	**144 815**	**125 501**	**24 123**	**44 486**	**105 467**	**15 300**	**17 801**
Amazonas	2 019	318	343	565	359	24	67	295	36	12
Ancash	20 714	8 107	3 074	2 576	3 605	188	707	2 022	162	273
Apurímac	3 747	632	1 126	367	662	54	145	732	15	14
Arequipa	78 025	37 069	7 163	10 657	5 901	1 235	2 379	8 868	2 298	2 455
Ayacucho	4 558	817	475	808	1 011	37	168	1 145	51	46
Cajamarca	9 113	2 486	1 849	1 694	1 568	90	201	1 066	79	80
Cusco	38 030	12 713	6 451	6 029	4 227	424	1 230	6 824	56	76
Huancavelica	1 047	156	180	210	187	21	81	192	16	4
Huánuco	11 624	4 932	1 105	2 353	833	42	308	1 830	98	123
Ica	23 649	10 954	2 475	3 472	2 210	208	861	2 688	367	414
Junín	45 545	14 257	6 785	6 118	5 547	270	2 012	8 845	781	930
La Libertad	42 837	17 762	6 367	5 450	3 022	341	1 538	4 934	1 160	2 263
Lambayeque	38 315	16 423	3 585	6 664	3 577	512	877	5 722	377	578
Lima 1/	846 227	457 836	130 169	76 645	75 168	14 628	29 076	45 406	8 321	8 978
Loreto	5 610	2 108	492	997	703	79	427	786	7	11
Madre de Dios	695	77	94	237	104	13	21	143	6	0
Moquegua	8 773	2 784	1 750	1 365	1 199	432	439	663	81	60
Pasco	4 387	1 213	744	321	598	85	257	996	88	85
Piura	31 157	12 638	3 196	6 889	2 637	358	988	3 750	286	415
Puno	26 645	3 621	3 492	2 747	7 029	3 736	1 411	4 130	294	185
San Martín	5 373	706	464	1 989	877	51	124	982	88	92
Tacna	32 366	11 164	8 568	4 344	3 002	1 164	908	2 092	562	562
Tumbes	2 954	968	332	544	468	81	101	393	16	51
Ucayali	7 061	1 812	1 146	1 774	1 007	50	160	963	55	94

1/ Incluye la Provincia Constitucional del Callao.
Fuente: Ministerio de Transportes y Comunicaciones (MTC).

Cuadro Nº 100
PPARQUE AUTOMOTOR, POR CLASE DE VEHÍCULO, SEGÚN DEPARTAMENTO, 2003
(Estructura porcentual)

Departamento	Total	Automóvil	Station Wagon	Camionetas			Ómnibus	Camión	Remol-cador	Remolque y Semi-Rem.
				Pick Up	Rural	Panel				
Total	**100,0**	**100,0**	**100,0**	**100,0**	**100,0**	**100,0**	**100,0**	**100,0**	**100,0**	**100,0**
Amazonas	0,2	0,1	0,2	0,4	0,3	0,1	0,2	0,3	0,2	0,1
Ancash	1,6	1,3	1,6	1,8	2,9	0,8	1,6	1,9	1,1	1,5
Apurímac	0,3	0,1	0,6	0,3	0,5	0,2	0,3	0,7	0,1	0,1
Arequipa	6,0	6,0	3,7	7,4	4,7	5,1	5,3	8,4	15,0	13,8
Ayacucho	0,4	0,1	0,2	0,6	0,8	0,2	0,4	1,1	0,3	0,3
Cajamarca	0,7	0,4	1,0	1,2	1,2	0,4	0,5	1,0	0,5	0,4
Cusco	2,9	2,0	3,4	4,2	3,4	1,8	2,8	6,5	0,4	0,4
Huancavelica	0,1	0,0	0,1	0,1	0,1	0,1	0,2	0,2	0,1	0,0
Huánuco	0,9	0,8	0,6	1,6	0,7	0,2	0,7	1,7	0,6	0,7
Ica	1,8	1,8	1,3	2,4	1,8	0,9	1,9	2,5	2,4	2,3
Junín	3,5	2,3	3,5	4,2	4,4	1,1	4,5	8,4	5,1	5,2
La Libertad	3,3	2,9	3,3	3,8	2,4	1,4	3,5	4,7	7,6	12,7
Lambayeque	3,0	2,6	1,9	4,6	2,9	2,1	2,0	5,4	2,5	3,2
Lima 1/	65,7	73,7	68,0	52,7	59,7	60,5	65,2	43,2	54,4	50,6
Loreto	0,4	0,3	0,3	0,7	0,6	0,3	1,0	0,7	0,0	0,1
Madre de Dios	0,1	0,0	0,0	0,2	0,1	0,1	0,0	0,1	0,0	0,0
Moquegua	0,7	0,4	0,9	0,9	1,0	1,8	1,0	0,6	0,5	0,3
Pasco	0,3	0,2	0,4	0,2	0,5	0,4	0,6	0,9	0,6	0,5
Piura	2,4	2,0	1,7	4,8	2,1	1,5	2,2	3,6	1,9	2,3
Puno	2,1	0,6	1,8	1,9	5,6	15,5	3,2	3,9	1,9	1,0
San Martín	0,4	0,1	0,2	1,4	0,7	0,2	0,3	0,9	0,6	0,5
Tacna	2,5	1,8	4,5	3,0	2,4	4,8	2,0	2,0	3,7	3,2
Tumbes	0,2	0,2	0,2	0,4	0,4	0,3	0,2	0,4	0,1	0,3
Ucayali	0,5	0,3	0,6	1,2	0,8	0,2	0,4	0,9	0,4	0,5

1/ Incluye la Provincia Constitucional del Callao.

Fuente: Ministerio de Transportes y Comunicaciones (MTC).

Cuadro Nº 101
PARQUE AUTOMOTOR, POR CLASE DE VEHÍCULO, SEGÚN DEPARTAMENTO, 2004
(Unidades)

Departamento	Total	Automóvil	Station Wagon	Camionetas			Ómnibus	Camión	Remol-cador	Remolque y Semi-Rem.
				Pick Up	Rural	Panel				
Total	**1 305 233**	**625 562**	**199 051**	**145 739**	**128 486**	**25 237**	**43 919**	**104 114**	**15 308**	**17 817**
Amazonas	2 768	604	562	634	465	57	74	310	43	19
Ancash	20 613	8 084	3 103	2 552	3 568	197	694	1 984	161	270
Apurímac	3 896	706	1 168	382	680	62	144	721	17	16
Arequipa	78 033	37 000	7 468	10 580	5 995	1 271	2 342	8 705	2 256	2 416
Ayacucho	4 658	876	522	810	1 017	45	166	1 123	52	47
Cajamarca	10 311	2 953	2 206	1 799	1 732	147	212	1 078	91	93
Cusco	38 068	12 795	6 553	5 978	4 249	449	1 211	6 688	62	83
Huancavelica	1 092	179	196	212	192	22	80	191	16	4
Huánuco	11 847	5 015	1 213	2 348	880	60	306	1 800	100	125
Ica	23 538	10 897	2 529	3 431	2 213	218	845	2 635	362	408
Junín	45 713	14 419	6 964	6 095	5 582	312	1 978	8 670	772	921
La Libertad	43 339	17 955	6 627	5 469	3 151	391	1 518	4 857	1 145	2 226
Lambayeque	39 314	16 789	4 019	6 697	3 752	576	877	5 637	384	583
Lima 1/	854 549	458 972	134 606	77 497	77 053	15 320	28 688	45 025	8 354	9 034
Loreto	5 825	2 191	577	1 009	735	91	421	777	10	14
Madre de Dios	771	110	118	241	115	17	21	143	6	0
Moquegua	8 979	2 878	1 824	1 374	1 228	437	434	658	83	63
Pasco	4 551	1 287	802	340	621	94	254	980	88	85
Piura	31 394	12 738	3 380	6 823	2 703	387	975	3 686	288	414
Puno	27 046	3 924	3 704	2 788	7 011	3 681	1 390	4 061	296	191
San Martín	5 992	964	664	2 020	963	81	130	979	93	98
Tacna	32 256	11 173	8 549	4 303	3 013	1 158	894	2 058	553	555
Tumbes	3 243	1 080	425	568	508	93	103	394	18	54
Ucayali	7 437	1 973	1 272	1 789	1 060	71	162	954	58	98

1/ Incluye la Provincia Constitucional del Callao.
Fuente: Ministerio de Transportes y Comunicaciones (MTC).

Cuadro Nº 102
PARQUE AUTOMOTOR, POR CLASE DE VEHÍCULO, SEGÚN DEPARTAMENTO, 2004
(Estructura porcentual)

Departamento	Total	Automóvil	Station Wagon	Camionetas			Ómnibus	Camión	Remol-cador	Remolque y Semi-Rem.
				Pick Up	Rural	Panel				
Total	**100,0**	**100,0**	**100,0**	**100,0**	**100,0**	**100,0**	**100,0**	**100,0**	**100,0**	**100,0**
Amazonas	0,2	0,1	0,3	0,4	0,4	0,2	0,2	0,3	0,3	0,1
Ancash	1,6	1,3	1,6	1,8	2,8	0,8	1,6	1,9	1,1	1,5
Apurímac	0,3	0,1	0,6	0,3	0,5	0,2	0,3	0,7	0,1	0,1
Arequipa	6,0	5,9	3,8	7,3	4,7	5,0	5,3	8,4	14,7	13,6
Ayacucho	0,4	0,1	0,3	0,6	0,8	0,2	0,4	1,1	0,3	0,3
Cajamarca	0,8	0,5	1,1	1,2	1,3	0,6	0,5	1,0	0,6	0,5
Cusco	2,9	2,0	3,3	4,1	3,3	1,8	2,8	6,4	0,4	0,5
Huancavelica	0,1	0,0	0,1	0,1	0,1	0,1	0,2	0,2	0,1	0,0
Huánuco	0,9	0,8	0,6	1,6	0,7	0,2	0,7	1,7	0,7	0,7
Ica	1,8	1,7	1,3	2,4	1,7	0,9	1,9	2,5	2,4	2,3
Junín	3,5	2,3	3,5	4,2	4,3	1,2	4,5	8,3	5,0	5,2
La Libertad	3,3	2,9	3,3	3,8	2,5	1,5	3,5	4,7	7,5	12,5
Lambayeque	3,0	2,7	2,0	4,6	2,9	2,3	2,0	5,4	2,5	3,3
Lima 1/	65,4	73,4	67,5	53,0	60,0	60,7	65,2	43,5	54,6	50,4
Loreto	0,4	0,4	0,3	0,7	0,6	0,4	1,0	0,7	0,1	0,1
Madre de Dios	0,1	0,0	0,1	0,2	0,1	0,1	0,0	0,1	0,0	0,0
Moquegua	0,7	0,5	0,9	0,9	1,0	1,7	1,0	0,6	0,5	0,4
Pasco	0,3	0,2	0,4	0,2	0,5	0,4	0,6	0,9	0,6	0,5
Piura	2,4	2,0	1,7	4,7	2,1	1,5	2,2	3,5	1,9	2,3
Puno	2,1	0,6	1,9	1,9	5,5	14,6	3,2	3,9	1,9	1,1
San Martín	0,5	0,2	0,3	1,4	0,7	0,3	0,3	0,9	0,6	0,6
Tacna	2,5	1,8	4,3	3,0	2,3	4,6	2,0	2,0	3,6	3,1
Tumbes	0,2	0,2	0,2	0,4	0,4	0,4	0,2	0,4	0,1	0,3
Ucayali	0,6	0,3	0,6	1,2	0,8	0,3	0,4	0,9	0,4	0,6

1/ Incluye la Provincia Constitucional del Callao.

Fuente: Ministerio de Transportes y Comunicaciones (MTC).

Cuadro Nº 103
PARQUE AUTOMOTOR, POR CLASE DE VEHÍCULO, SEGÚN DEPARTAMENTO, 2005
(Unidades)

Departamento	Total	Automóvil	Station Wagon	Camionetas			Ómnibus	Camión	Remol-cador	Remolque y Semi-Rem.
				Pick Up	Rural	Panel				
Total	**1 349 510**	**654 450**	**206 895**	**148 777**	**130 625**	**26 952**	**43 666**	**104 387**	**15 625**	**18 133**
Amazonas	3 349	890	664	733	509	71	84	333	44	21
Ancash	20 849	8 294	3 165	2 560	3 532	206	683	1 982	160	267
Apurímac	4 143	856	1 204	404	712	71	146	715	18	17
Arequipa	79 676	38 223	7 717	10 574	6 174	1 379	2 327	8 650	2 237	2 395
Ayacucho	4 974	1 090	570	841	1 044	53	167	1 110	52	47
Cajamarca	12 228	4 279	2 459	1 904	1 810	195	234	1 118	112	117
Cusco	39 222	13 812	6 753	5 948	4 248	484	1 203	6 606	73	95
Huancavelica	1 208	256	221	213	196	24	80	196	17	5
Huánuco	12 269	5 318	1 288	2 368	905	77	307	1 778	102	126
Ica	24 008	11 204	2 673	3 443	2 236	244	835	2 602	363	408
Junín	46 746	15 392	7 118	6 075	5 601	364	1 955	8 547	773	921
La Libertad	45 325	19 395	6 915	5 553	3 268	463	1 518	4 858	1 148	2 207
Lambayeque	41 528	18 208	4 419	6 752	3 929	671	895	5 643	406	605
Lima 1/	880 699	474 867	139 398	79 897	78 261	16 404	28 460	45 518	8 597	9 297
Loreto	6 170	2 394	652	1 031	746	115	422	784	11	15
Madre de Dios	881	172	139	248	122	24	22	145	7	2
Moquegua	9 428	3 142	1 924	1 401	1 266	444	426	678	83	64
Pasco	4 789	1 435	851	378	633	101	250	970	87	84
Piura	32 738	13 878	3 530	6 782	2 732	423	971	3 693	303	426
Puno	28 314	4 896	3 950	2 823	7 030	3 656	1 382	4 063	308	206
San Martín	6 784	1 391	807	2 103	1 037	119	139	995	94	99
Tacna	32 466	11 407	8 552	4 291	3 017	1 165	887	2 041	551	555
Tumbes	3 801	1 378	550	622	552	109	106	408	20	56
Ucayali	7 915	2 273	1 376	1 833	1 065	90	167	954	59	98

1/ Incluye la Provincia Constitucional del Callao.
Fuente: Ministerio de Transportes y Comunicaciones (MTC).

Cuadro Nº 104
PARQUE AUTOMOTOR, POR CLASE DE VEHÍCULO, SEGÚN DEPARTAMENTO, 2005
(Estructura porcentual)

Departamento	Total	Automóvil	Station Wagon	Camionetas			Ómnibus	Camión	Remol-cador	Remolque y Semi-Rem.
				Pick Up	Rural	Panel				
Total	**100,0**	**100,0**	**100,0**	**100,0**	**100,0**	**100,0**	**100,0**	**100,0**	**100,0**	**100,0**
Amazonas	0,2	0,1	0,3	0,5	0,4	0,3	0,2	0,3	0,3	0,1
Ancash	1,5	1,3	1,5	1,7	2,7	0,8	1,6	1,9	1,0	1,5
Apurímac	0,3	0,1	0,6	0,3	0,5	0,3	0,3	0,7	0,1	0,1
Arequipa	5,9	5,8	3,7	7,1	4,7	5,1	5,3	8,3	14,3	13,2
Ayacucho	0,4	0,2	0,3	0,6	0,8	0,2	0,4	1,1	0,3	0,3
Cajamarca	0,9	0,7	1,2	1,3	1,4	0,7	0,5	1,1	0,7	0,6
Cusco	2,9	2,1	3,3	4,0	3,3	1,8	2,8	6,3	0,5	0,5
Huancavelica	0,1	0,0	0,1	0,1	0,2	0,1	0,2	0,2	0,1	0,0
Huánuco	0,9	0,8	0,6	1,6	0,7	0,3	0,7	1,7	0,7	0,7
Ica	1,8	1,7	1,3	2,3	1,7	0,9	1,9	2,5	2,3	2,3
Junín	3,5	2,4	3,4	4,1	4,3	1,4	4,5	8,2	4,9	5,1
La Libertad	3,4	3,0	3,3	3,7	2,5	1,7	3,5	4,7	7,3	12,2
Lambayeque	3,1	2,8	2,1	4,5	3,0	2,5	2,0	5,4	2,6	3,3
Lima 1/	65,1	72,7	67,5	53,7	59,8	60,9	65,1	43,5	55,2	51,3
Loreto	0,5	0,4	0,3	0,7	0,6	0,4	1,0	0,8	0,1	0,1
Madre de Dios	0,1	0,0	0,1	0,2	0,1	0,1	0,1	0,1	0,0	0,0
Moquegua	0,7	0,5	0,9	0,9	1,0	1,6	1,0	0,6	0,5	0,4
Pasco	0,4	0,2	0,4	0,3	0,5	0,4	0,6	0,9	0,6	0,5
Piura	2,4	2,1	1,7	4,6	2,1	1,6	2,2	3,5	1,9	2,3
Puno	2,1	0,7	1,9	1,9	5,4	13,6	3,2	3,9	2,0	1,1
San Martín	0,5	0,2	0,4	1,4	0,8	0,4	0,3	1,0	0,6	0,5
Tacna	2,4	1,7	4,1	2,9	2,3	4,3	2,0	2,0	3,5	3,1
Tumbes	0,3	0,2	0,3	0,4	0,4	0,4	0,2	0,4	0,1	0,3
Ucayali	0,6	0,3	0,7	1,2	0,8	0,3	0,4	0,9	0,4	0,5

1/ Incluye la Provincia Constitucional del Callao.

Fuente: Ministerio de Transportes y Comunicaciones (MTC).

Cuadro Nº 105
PARQUE AUTOMOTOR, POR CLASE DE VEHÍCULO, SEGÚN DEPARTAMENTO, 2006
(Unidades)

Departamento	Total	Automóvil	Station Wagon	Camionetas			Ómnibus	Camión	Remol-cador	Remolque y Semi-Rem.
				Pick Up	Rural	Panel				
Total	**1 379 671**	**665 869**	**221 938**	**151 790**	**128 566**	**28 011**	**43 634**	**105 086**	**16 091**	**18 686**
Amazonas	3 684	1 037	787	763	504	81	89	348	48	27
Ancash	21 069	8 406	3 319	2 574	3 462	220	678	1 972	166	272
Apurímac	4 367	965	1 285	430	701	78	148	716	22	22
Arequipa	80 617	38 577	8 411	10 618	6 074	1 422	2 317	8 591	2 223	2 384
Ayacucho	5 177	1 195	662	857	1 025	61	168	1 102	56	51
Cajamarca	13 435	4 788	2 899	2 026	1 792	234	253	1 173	130	140
Cusco	40 139	14 258	7 199	6 007	4 179	524	1 205	6 549	96	122
Huancavelica	1 314	304	261	223	194	27	80	198	19	8
Huánuco	12 526	5 428	1 432	2 371	892	90	309	1 765	107	132
Ica	24 256	11 301	2 864	3 447	2 197	260	828	2 583	366	410
Junín	47 256	15 711	7 475	6 103	5 497	399	1 936	8 433	777	925
La Libertad	46 465	19 879	7 468	5 658	3 227	513	1 518	4 859	1 151	2 192
Lambayeque	42 649	18 679	4 986	6 820	3 871	714	908	5 622	425	624
Lima 1/	898 106	480 481	148 284	81 955	77 034	17 044	28 397	46 341	8 899	9 671
Loreto	6 489	2 531	787	1 059	736	126	420	791	17	22
Madre de Dios	975	214	175	255	121	26	23	148	9	4
Moquegua	9 716	3 280	2 050	1 423	1 245	448	424	688	88	70
Pasco	4 952	1 514	922	399	623	107	249	962	89	87
Piura	34 181	14 483	4 164	6 867	2 704	476	984	3 724	326	453
Puno	29 194	5 405	4 371	2 927	6 895	3 618	1 376	4 052	323	227
San Martín	7 626	1 763	1 121	2 168	1 029	146	153	1 026	107	113
Tacna	32 513	11 483	8 629	4 271	2 960	1 158	879	2 031	548	554
Tumbes	4 242	1 563	713	667	547	122	112	427	27	64
Ucayali	8 723	2 624	1 674	1 902	1 057	117	180	985	72	112

1/ Incluye la Provincia Constitucional del Callao.
Fuente: Ministerio de Transportes y Comunicaciones (MTC).

Cuadro Nº 106
PARQUE AUTOMOTOR, POR CLASE DE VEHÍCULO, SEGÚN DEPARTAMENTO, 2006
(Estructura porcentual)

Departamento	Total	Automóvil	Station Wagon	Camionetas			Ómnibus	Camión	Remol-cador	Remolque y Semi-Rem.
				Pick Up	Rural	Panel				
Total	**100,0**	**100,0**	**100,0**	**100,0**	**100,0**	**100,0**	**100,0**	**100,0**	**100,0**	**100,0**
Amazonas	0,3	0,2	0,4	0,5	0,4	0,3	0,2	0,3	0,3	0,1
Ancash	1,5	1,3	1,5	1,7	2,7	0,8	1,6	1,9	1,0	1,5
Apurímac	0,3	0,1	0,6	0,3	0,5	0,3	0,3	0,7	0,1	0,1
Arequipa	5,8	5,8	3,8	7,0	4,7	5,1	5,3	8,2	13,8	12,8
Ayacucho	0,4	0,2	0,3	0,6	0,8	0,2	0,4	1,0	0,3	0,3
Cajamarca	1,0	0,7	1,3	1,3	1,4	0,8	0,6	1,1	0,8	0,7
Cusco	2,9	2,1	3,2	4,0	3,3	1,9	2,8	6,2	0,6	0,7
Huancavelica	0,1	0,0	0,1	0,1	0,2	0,1	0,2	0,2	0,1	0,0
Huánuco	0,9	0,8	0,6	1,6	0,7	0,3	0,7	1,7	0,7	0,7
Ica	1,8	1,7	1,3	2,3	1,7	0,9	1,9	2,5	2,3	2,2
Junín	3,4	2,4	3,4	4,0	4,3	1,4	4,4	8,0	4,8	5,0
La Libertad	3,4	3,0	3,4	3,7	2,5	1,8	3,5	4,6	7,2	11,7
Lambayeque	3,1	2,8	2,2	4,5	3,0	2,5	2,1	5,3	2,6	3,3
Lima 1/	64,9	72,2	66,7	54,0	59,8	61,1	64,7	44,2	55,4	51,8
Loreto	0,5	0,4	0,4	0,7	0,6	0,4	1,0	0,8	0,1	0,1
Madre de Dios	0,1	0,0	0,1	0,2	0,1	0,1	0,1	0,1	0,1	0,0
Moquegua	0,7	0,5	0,9	0,9	1,0	1,6	1,0	0,7	0,5	0,4
Pasco	0,4	0,2	0,4	0,3	0,5	0,4	0,6	0,9	0,6	0,5
Piura	2,5	2,2	1,9	4,5	2,1	1,7	2,3	3,5	2,0	2,4
Puno	2,1	0,8	2,0	1,9	5,4	12,9	3,2	3,9	2,0	1,2
San Martín	0,6	0,3	0,5	1,4	0,8	0,5	0,4	1,0	0,7	0,6
Tacna	2,4	1,7	3,9	2,8	2,3	4,1	2,0	1,9	3,4	3,0
Tumbes	0,3	0,2	0,3	0,4	0,4	0,4	0,3	0,4	0,2	0,3
Ucayali	0,6	0,4	0,8	1,3	0,8	0,4	0,4	0,9	0,4	0,6

1/ Incluye la Provincia Constitucional del Callao.

Fuente: Ministerio de Transportes y Comunicaciones (MTC).

Cuadro Nº 107
PARQUE AUTOMOTOR, POR CLASE DE VEHÍCULO, SEGÚN DEPARTAMENTO, 2007
(Unidades)

Departamento	Total	Automóvil	Station Wagon	Camionetas			Ómnibus	Camión	Remol-cador	Remolque y Semi-Rem.
				Pick Up	Rural	Panel				
Total	**1 534 303**	**696 897**	**250 979**	**176 111**	**159 829**	**29 684**	**48 542**	**120 661**	**20 872**	**30 728**
Amazonas	2 168	225	599	496	312	29	65	300	60	82
Ancash	20 354	7 246	4 163	2 560	3 330	194	643	1 800	165	253
Apurímac	3 916	499	1 578	356	598	61	149	648	13	14
Arequipa	84 829	40 304	8 376	11 198	7 028	1 645	2 305	8 398	2 502	3 073
Ayacucho	4 153	645	678	690	755	55	165	1 062	50	53
Cajamarca	11 255	2 247	3 285	2 073	1 626	132	234	996	89	573
Cusco	37 592	11 745	8 825	5 450	4 190	485	1 203	5 539	86	69
Huancavelica	1 103	128	270	189	142	22	105	207	36	4
Huánuco	10 892	4 426	1 016	2 196	674	38	296	1 651	114	481
Ica	23 170	10 429	3 256	3 104	1 971	307	866	2 464	415	358
Junín	46 091	13 176	9 200	6 086	4 963	263	1 951	8 430	933	1 089
La Libertad	153 251	62 419	20 543	21 490	11 189	1 278	5 924	18 042	3 061	9 305
Lambayeque	39 930	16 524	4 324	6 692	3 771	616	797	5 827	424	955
Lima 1/	957 368	488 942	158 296	89 805	100 123	19 143	29 031	49 500	11 169	11 359
Loreto	5 154	1 955	421	926	670	80	380	702	9	11
Madre de Dios	870	71	239	244	101	16	22	168	6	3
Moquegua	11 418	3 305	3 121	1 626	1 622	438	416	724	94	72
Pasco	6 075	1 238	1 712	351	652	92	413	1 214	164	239
Piura	32 314	12 663	3 669	7 214	2 938	349	910	3 730	435	406
Puno	28 062	3 656	5 410	3 267	7 513	2 861	1 107	3 699	277	272
San Martín	9 969	1 384	948	3 972	1 348	63	219	1 739	152	144
Tacna	33 944	11 206	9 541	3 992	3 021	1 419	1 064	2 552	543	606
Tumbes	3 042	917	493	518	477	68	99	392	28	50
Ucayali	7 383	1 547	1 016	1 616	815	30	178	877	47	1 257

1/ Incluye la Provincia Constitucional del Callao.
Fuente: Ministerio de Transportes y Comunicaciones (MTC).

Cuadro Nº 108
PARQUE AUTOMOTOR, POR CLASE DE VEHÍCULO, SEGÚN DEPARTAMENTO, 2007
(Estructura porcentual)

Departamento	Total	Automóvil	Station Wagon	Camionetas			Ómnibus	Camión	Remol-cador	Remolque y Semi-Rem.
				Pick Up	Rural	Panel				
Total	**100,0**	**100,0**	**100,0**	**100,0**	**100,0**	**100,0**	**100,0**	**100,0**	**100,0**	**100,0**
Amazonas	0,1	0,2	0,4	0,5	0,4	0,3	0,2	0,3	0,3	0,1
Ancash	1,3	1,2	1,6	1,7	2,5	0,8	1,5	1,8	1,0	1,3
Apurímac	0,3	0,1	0,6	0,3	0,5	0,3	0,3	0,6	0,1	0,1
Arequipa	5,5	5,8	3,9	6,9	4,9	4,9	5,2	7,9	12,5	13,1
Ayacucho	0,3	0,2	0,3	0,5	0,7	0,2	0,4	1,1	0,3	0,3
Cajamarca	0,7	0,7	1,4	1,4	1,4	0,8	0,6	1,1	0,7	0,6
Cusco	2,5	2,1	3,5	3,8	3,2	1,8	2,7	5,9	0,5	0,6
Huancavelica	0,1	0,0	0,1	0,1	0,1	0,1	0,2	0,2	0,1	0,0
Huánuco	0,7	0,8	0,6	1,5	0,6	0,3	0,7	1,6	0,6	0,6
Ica	1,5	1,7	1,3	2,1	1,5	1,0	1,9	2,4	2,4	1,9
Junín	3,0	2,3	3,5	3,9	3,9	1,4	4,5	7,9	4,7	4,7
La Libertad	10,0	3,0	3,3	3,8	2,5	1,8	3,6	4,6	7,7	13,0
Lambayeque	2,6	2,8	2,2	4,3	2,9	2,4	2,0	5,5	2,6	3,0
Lima 1/	62,5	72,5	66,1	55,2	61,5	62,1	65,3	44,9	56,7	52,3
Loreto	0,3	0,4	0,3	0,7	0,5	0,4	0,9	0,7	0,1	0,1
Madre de Dios	0,1	0,0	0,1	0,2	0,1	0,1	0,0	0,1	0,1	0,0
Moquegua	0,7	0,5	1,0	1,0	1,0	1,5	0,9	0,7	0,6	0,3
Pasco	0,4	0,2	0,5	0,3	0,5	0,4	0,6	1,0	0,8	0,4
Piura	2,1	2,1	1,8	4,4	2,0	1,6	2,2	3,4	1,9	2,1
Puno	1,8	0,8	2,1	1,8	5,2	12,5	3,1	3,8	2,1	1,4
San Martín	0,6	0,3	0,5	1,3	0,7	0,5	0,3	0,9	0,6	0,5
Tacna	2,2	1,7	3,9	2,7	2,2	4,0	2,2	2,3	3,1	2,7
Tumbes	0,2	0,2	0,3	0,4	0,4	0,4	0,2	0,4	0,1	0,3
Ucayali	0,5	0,4	0,7	1,2	0,8	0,4	0,5	0,9	0,4	0,6

1/ Incluye la Provincia Constitucional del Callao.

Fuente: Ministerio de Transportes y Comunicaciones (MTC).

Cuadro Nº 109
PARQUE AUTOMOTOR, POR CLASE DE VEHÍCULO, SEGÚN DEPARTAMENTO, 2008
(Unidades)

Departamento	Total	Automóvil	Station Wagon	Camionetas			Ómnibus	Camión	Remol-cador	Remolque y Semi-Rem.
				Pick Up	Rural	Panel				
Total	**1 640 970**	**735 314**	**261 441**	**187 940**	**184 328**	**32 498**	**49 882**	**129 295**	**24 890**	**35 382**
Amazonas	2 218	228	630	486	310	30	64	294	59	117
Ancash	21 001	7 292	4 332	2 664	3 473	197	663	1 928	186	266
Apurímac	3 934	504	1 594	351	613	60	146	639	13	14
Arequipa	91 674	42 722	8 873	12 177	8 482	1 693	2 324	8 968	2 913	3 522
Ayacucho	5 404	1 739	753	683	753	57	191	1 121	50	57
Cajamarca	12 383	2 444	3 370	2 037	1 955	369	248	1 021	93	846
Cusco	39 688	12 164	9 332	5 724	4 935	492	1 218	5 656	100	67
Huancavelica	1 216	207	310	185	143	22	104	204	37	4
Huánuco	11 255	4 692	1 026	2 242	702	39	303	1 663	118	470
Ica	25 498	12 499	3 460	3 076	2 037	307	866	2 484	415	354
Junín	47 769	13 766	9 706	6 312	5 168	269	1 919	8 511	947	1 171
La Libertad	155 411	62 479	20 304	21 925	11 666	1 288	6 053	18 218	3 430	10 048
Lambayeque	41 920	16 973	4 800	6 557	4 209	1 074	786	5 854	519	1 148
Lima 1/	1 036 850	518 349	164 893	99 252	119 379	20 931	30 006	55 707	14 166	14 167
Loreto	5 132	1 946	416	929	666	78	371	706	9	11
Madre de Dios	913	75	256	239	113	18	22	177	10	3
Moquegua	12 202	3 597	3 256	1 756	1 806	438	419	761	95	74
Pasco	6 807	1 246	1 862	359	804	94	468	1 544	195	235
Piura	33 497	13 063	3 710	7 520	3 259	348	910	3 827	454	406
Puno	29 889	3 823	6 158	3 346	8 013	3 079	1 096	3 779	286	309
San Martín	9 917	1 378	964	3 903	1 327	65	214	1 762	150	154
Tacna	35 911	11 658	9 900	4 084	3 207	1 452	1 192	3 190	567	661
Tumbes	3 040	910	502	515	479	67	98	392	28	49
Ucayali	7 441	1 560	1 034	1 618	829	31	201	889	50	1 229

1/ Incluye la Provincia Constitucional del Callao.
Fuente: Ministerio de Transportes y Comunicaciones (MTC).

Cuadro Nº 110
PARQUE AUTOMOTOR, POR CLASE DE VEHÍCULO, SEGÚN DEPARTAMENTO, 2008
(Estructura porcentual)

Departamento	Total	Automóvil	Station Wagon	Camionetas			Ómnibus	Camión	Remol-cador	Remolque y Semi-Rem.
				Pick Up	Rural	Panel				
Total	**100,0**	**100,0**	**100,0**	**100,0**	**100,0**	**100,0**	**100,0**	**100,0**	**100,0**	**100,0**
Amazonas	0,1	0,0	0,2	0,3	0,2	0,1	0,1	0,2	0,2	0,3
Ancash	1,3	1,0	1,7	1,4	1,9	0,6	1,3	1,5	0,7	0,8
Apurímac	0,2	0,1	0,6	0,2	0,3	0,2	0,3	0,5	0,1	0,0
Arequipa	5,6	5,8	3,4	6,5	4,6	5,2	4,7	6,9	11,7	10,0
Ayacucho	0,3	0,2	0,3	0,4	0,4	0,2	0,4	0,9	0,2	0,2
Cajamarca	0,8	0,3	1,3	1,1	1,1	1,1	0,5	0,8	0,4	2,4
Cusco	2,4	1,7	3,6	3,0	2,7	1,5	2,4	4,4	0,4	0,2
Huancavelica	0,1	0,0	0,1	0,1	0,1	0,1	0,2	0,2	0,1	0,0
Huánuco	0,7	0,6	0,4	1,2	0,4	0,1	0,6	1,3	0,5	1,3
Ica	1,6	1,7	1,3	1,6	1,1	0,9	1,7	1,9	1,7	1,0
Junín	2,9	1,9	3,7	3,4	2,8	0,8	3,8	6,6	3,8	3,3
La Libertad	9,5	8,5	7,8	11,7	6,3	4,0	12,1	14,1	13,8	28,4
Lambayeque	2,6	2,3	1,8	3,5	2,3	3,3	1,6	4,5	2,1	3,2
Lima 1/	63,1	70,5	63,0	52,6	64,7	64,4	60,5	43,0	57,0	40,1
Loreto	0,3	0,3	0,2	0,5	0,4	0,2	0,7	0,5	0,0	0,0
Madre de Dios	0,1	0,0	0,1	0,1	0,1	0,1	0,0	0,1	0,0	0,0
Moquegua	0,7	0,5	1,2	0,9	1,0	1,3	0,8	0,6	0,4	0,2
Pasco	0,4	0,2	0,7	0,2	0,4	0,3	0,9	1,2	0,8	0,7
Piura	2,0	1,8	1,4	4,0	1,8	1,1	1,8	3,0	1,8	1,1
Puno	1,8	0,5	2,4	1,8	4,3	9,5	2,2	2,9	1,1	0,9
San Martín	0,6	0,2	0,4	2,1	0,7	0,2	0,4	1,4	0,6	0,4
Tacna	2,2	1,6	3,8	2,2	1,7	4,5	2,4	2,5	2,3	1,9
Tumbes	0,2	0,1	0,2	0,3	0,3	0,2	0,2	0,3	0,1	0,1
Ucayali	0,5	0,2	0,4	0,9	0,4	0,1	0,4	0,7	0,2	3,5

1/ Incluye la Provincia Constitucional del Callao.

Fuente: Ministerio de Transportes y Comunicaciones (MTC).

Cuadro Nº 111
PARQUE AUTOMOTOR, POR CLASE DE VEHÍCULO, SEGÚN DEPARTAMENTO, 2009
(Unidades)

Departamento	Total	Automóvil	Station Wagon	Camionetas			Ómnibus	Camión	Remol-cador	Remolque y Semi-Rem.
				Pick Up	Rural	Panel				
Total	**1 732 834**	**766 742**	**274 566**	**196 833**	**207 067**	**34 172**	**51 563**	**137 407**	**26 457**	**38 027**
Amazonas	2 292	244	662	476	313	31	66	326	60	114
Ancash	21 309	7 360	4 370	2 697	3 601	197	673	1 961	188	262
Apurímac	3 973	506	1 609	351	641	60	143	636	13	14
Arequipa	98 270	45 320	9 484	12 839	9 921	1 767	2 332	9 576	3 086	3 945
Ayacucho	5 572	1 720	898	680	757	63	222	1 123	50	59
Cajamarca	13 563	2 703	3 667	2 233	2 217	369	258	1 172	115	829
Cusco	42 175	12 659	10 202	5 934	5 549	500	1 248	5 901	113	69
Huancavelica	1 291	217	343	182	173	22	104	208	38	4
Huánuco	11 382	4 765	1 064	2 234	730	41	299	1 672	117	460
Ica	25 691	12 564	3 578	3 046	2 100	309	859	2 475	411	349
Junín	49 404	14 148	10 467	6 475	5 382	275	1 889	8 614	945	1 209
La Libertad	156 646	62 452	20 627	22 082	11 962	1 288	6 053	18 316	3 456	10 410
Lambayeque	43 689	17 480	4 934	6 771	4 643	1 067	814	6 209	537	1 234
Lima 1/	1 106 444	544 074	172 838	106 186	137 231	22 256	31 457	61 094	15 447	15 861
Loreto	5 089	1 931	409	923	661	77	364	704	9	11
Madre de Dios	941	79	266	236	124	20	22	181	10	3
Moquegua	12 692	3 788	3 378	1 793	1 917	440	420	786	96	74
Pasco	7 187	1 246	1 965	365	856	98	505	1 723	196	233
Piura	34 650	13 495	3 742	7 772	3 544	353	900	3 974	470	400
Puno	31 645	3 956	6 941	3 399	8 584	3 238	1 072	3 838	289	328
San Martín	9 977	1 394	979	3 851	1 322	66	210	1 808	149	198
Tacna	38 457	12 171	10 588	4 185	3 516	1 537	1 356	3 809	585	710
Tumbes	3 054	905	516	509	485	67	96	399	27	50
Ucayali	7 441	1 565	1 039	1 614	838	31	201	902	50	1 201

1/ Incluye la Provincia Constitucional del Callao.
Fuente: Ministerio de Transportes y Comunicaciones (MTC).

Cuadro Nº 112
PARQUE AUTOMOTOR, POR CLASE DE VEHÍCULO, SEGÚN DEPARTAMENTO, 2009
(Estructura porcentual)

Departamento	Total	Automóvil	Station Wagon	Camionetas			Ómnibus	Camión	Remol-cador	Remolque y Semi-Rem.
				Pick Up	Rural	Panel				
Total	**100,0**	**100,0**	**100,0**	**100,0**	**100,0**	**100,0**	**100,0**	**100,0**	**100,0**	**100,0**
Amazonas	0,1	0,0	0,2	0,2	0,2	0,1	0,1	0,2	0,2	0,3
Ancash	1,2	1,0	1,6	1,4	1,7	0,6	1,3	1,4	0,7	0,7
Apurímac	0,2	0,1	0,6	0,2	0,3	0,2	0,3	0,5	0,0	0,0
Arequipa	5,7	5,9	3,5	6,5	4,8	5,2	4,5	7,0	11,7	10,4
Ayacucho	0,3	0,2	0,3	0,3	0,4	0,2	0,4	0,8	0,2	0,2
Cajamarca	0,8	0,4	1,3	1,1	1,1	1,1	0,5	0,9	0,4	2,2
Cusco	2,4	1,7	3,7	3,0	2,7	1,5	2,4	4,3	0,4	0,2
Huancavelica	0,1	0,0	0,1	0,1	0,1	0,1	0,2	0,2	0,1	0,0
Huánuco	0,7	0,6	0,4	1,1	0,4	0,1	0,6	1,2	0,4	1,2
Ica	1,5	1,6	1,3	1,5	1,0	0,9	1,7	1,8	1,6	0,9
Junín	2,9	1,8	3,8	3,3	2,6	0,8	3,7	6,3	3,6	3,2
La Libertad	9,0	8,1	7,5	11,2	5,8	3,8	11,7	13,3	13,1	27,4
Lambayeque	2,5	2,3	1,8	3,4	2,2	3,1	1,6	4,5	2,0	3,2
Lima 1/	63,9	70,9	63,0	54,2	66,3	64,9	61,1	44,3	58,5	41,6
Loreto	0,3	0,3	0,1	0,5	0,3	0,2	0,7	0,5	0,0	0,0
Madre de Dios	0,1	0,0	0,1	0,1	0,1	0,1	0,0	0,1	0,0	0,0
Moquegua	0,7	0,5	1,2	0,9	0,9	1,3	0,8	0,6	0,4	0,2
Pasco	0,4	0,2	0,7	0,2	0,4	0,3	1,0	1,3	0,7	0,6
Piura	2,0	1,8	1,4	3,9	1,7	1,0	1,7	2,9	1,8	1,1
Puno	1,8	0,5	2,5	1,7	4,1	9,5	2,1	2,8	1,1	0,9
San Martín	0,6	0,2	0,4	2,0	0,6	0,2	0,4	1,3	0,6	0,5
Tacna	2,2	1,6	3,9	2,1	1,7	4,5	2,6	2,8	2,2	1,9
Tumbes	0,2	0,1	0,2	0,3	0,2	0,2	0,2	0,3	0,1	0,1
Ucayali	0,4	0,2	0,4	0,8	0,4	0,1	0,4	0,7	0,2	3,2

1/ Incluye la Provincia Constitucional del Callao.

Fuente: Ministerio de Transportes y Comunicaciones (MTC).

Cuadro Nº 113
PARQUE AUTOMOTOR, POR CLASE DE VEHÍCULO, SEGÚN DEPARTAMENTO, 2010
(Unidades)

Departamento	Total	Automóvil	Station Wagon	Camionetas			Ómnibus	Camión	Remol-cador	Remolque y Semi-Rem.
				Pick Up	Rural	Panel				
Total	**1 849 690**	**809 967**	**285 300**	**210 988**	**235 889**	**36 184**	**54 389**	**147 293**	**28 679**	**41 001**
Amazonas	2 390	262	740	469	317	30	66	332	63	111
Áncash	22 086	7 608	4 364	2 899	3 883	203	660	2 021	190	258
Apurímac	3 969	506	1 625	346	635	61	140	629	13	14
Arequipa	106 521	48 686	9 888	13 988	11 799	1 807	2 420	10 336	3 211	4 386
Ayacucho	5 716	1 710	1 029	679	765	66	246	1 114	49	58
Cajamarca	15 107	3 031	3 897	2 579	2 707	371	265	1 307	139	811
Cusco	45 090	13 371	10 975	6 299	6 278	524	1 333	6 123	118	69
Huancavelica	1 319	219	383	178	171	22	102	203	37	4
Huánuco	11 864	5 010	1 087	2 315	850	44	301	1 693	114	450
Ica	26 135	12 861	3 685	3 063	2 172	307	846	2 451	405	345
Junín	51 094	14 667	11 109	6 749	5 643	280	1 857	8 621	925	1 243
La Libertad	158 672	62 666	20 655	22 534	12 571	1 294	6 069	18 543	3 537	10 803
Lambayeque	45 881	18 324	5 023	7 093	5 206	1 057	798	6 550	535	1 295
Lima 1/	1 195 353	578 229	179 567	116 530	159 257	23 933	34 110	68 385	17 431	17 911
Loreto	5 089	1 950	404	925	652	77	362	699	9	11
Madre de Dios	986	86	282	235	135	22	23	190	10	3
Moquegua	13 348	4 070	3 503	1 844	2 065	437	420	832	101	76
Pasco	7 351	1 255	2 074	364	856	97	501	1 777	194	233
Piura	36 367	14 353	3 767	7 994	3 974	359	887	4 159	477	397
Puno	34 169	4 333	7 728	3 582	9 417	3 437	1 060	3 978	283	351
San Martín	10 151	1 454	986	3 895	1 345	67	209	1 834	166	195
Tacna	40 465	12 836	10 976	4 283	3 836	1 593	1 422	4 171	597	751
Tumbes	3 086	897	517	502	496	66	94	437	26	51
Ucayali	7 481	1 583	1 036	1 643	859	30	198	908	49	1 175

1/ Incluye la Provincia Constitucional del Callao.
Fuente: Ministerio de Transportes y Comunicaciones (MTC).

Cuadro Nº 114
PARQUE AUTOMOTOR, POR CLASE DE VEHÍCULO, SEGÚN DEPARTAMENTO, 2010
(Estructura porcentual)

Departamento	Total	Automóvil	Station Wagon	Camionetas			Ómnibus	Camión	Remol-cador	Remolque y Semi-Rem.
				Pick Up	Rural	Panel				
Total	**100,0**	**100,0**	**100,0**	**100,0**	**100,0**	**100,0**	**100,0**	**100,0**	**100,0**	**100,0**
Amazonas	0,1	0,0	0,3	0,2	0,1	0,1	0,1	0,2	0,2	0,3
Ancash	1,2	0,9	1,5	1,4	1,6	0,6	1,2	1,4	0,7	0,6
Apurímac	0,2	0,1	0,6	0,2	0,3	0,2	0,3	0,4	0,0	0,0
Arequipa	5,8	6,0	3,5	6,6	5,0	5,0	4,4	7,0	11,2	10,7
Ayacucho	0,3	0,2	0,4	0,3	0,3	0,2	0,5	0,8	0,2	0,1
Cajamarca	0,8	0,4	1,4	1,2	1,1	1,0	0,5	0,9	0,5	2,0
Cusco	2,4	1,7	3,8	3,0	2,7	1,4	2,5	4,2	0,4	0,2
Huancavelica	0,1	0,0	0,1	0,1	0,1	0,1	0,2	0,1	0,1	0,0
Huánuco	0,6	0,6	0,4	1,1	0,4	0,1	0,6	1,1	0,4	1,1
Ica	1,4	1,6	1,3	1,5	0,9	0,8	1,6	1,7	1,4	0,8
Junín	2,8	1,8	3,9	3,2	2,4	0,8	3,4	5,9	3,2	3,0
La Libertad	8,6	7,7	7,2	10,7	5,3	3,6	11,2	12,6	12,3	26,3
Lambayeque	2,5	2,3	1,8	3,4	2,2	2,9	1,5	4,4	1,9	3,2
Lima 1/	64,6	71,4	63,0	55,2	67,4	66,0	62,5	46,5	60,7	43,7
Loreto	0,3	0,2	0,1	0,4	0,3	0,2	0,7	0,5	0,0	0,0
Madre de Dios	0,1	0,0	0,1	0,1	0,1	0,1	0,0	0,1	0,0	0,0
Moquegua	0,7	0,5	1,2	0,9	0,9	1,2	0,8	0,6	0,4	0,2
Pasco	0,4	0,2	0,7	0,2	0,4	0,3	0,9	1,2	0,7	0,6
Piura	2,0	1,8	1,3	3,8	1,7	1,0	1,6	2,8	1,7	1,0
Puno	1,8	0,5	2,7	1,7	4,0	9,5	1,9	2,7	1,0	0,9
San Martín	0,5	0,2	0,3	1,8	0,6	0,2	0,4	1,2	0,6	0,5
Tacna	2,2	1,6	3,8	2,0	1,6	4,4	2,6	2,8	2,1	1,8
Tumbes	0,2	0,1	0,2	0,2	0,2	0,2	0,2	0,3	0,1	0,1
Ucayali	0,4	0,2	0,4	0,8	0,4	0,1	0,4	0,6	0,2	2,9

1/ Incluye la Provincia Constitucional del Callao.

Fuente: Ministerio de Transportes y Comunicaciones (MTC).

Cuadro Nº 115
PARQUE AUTOMOTOR, POR CLASE DE VEHÍCULO, SEGÚN DEPARTAMENTO, 2011
(Unidades)

Departamento	Total	Automóvil	Station Wagon	Camionetas			Ómnibus	Camión	Remol-cador	Remolque y Semi-Rem.
				Pick Up	Rural	Panel				
Total	**1 979 865**	**860 366**	**289 649**	**228 321**	**272 596**	**37 847**	**56 704**	**158 939**	**30 779**	**44 664**
Amazonas	2 407	267	743	461	337	30	65	333	62	109
Ancash	23 322	8 189	4 323	3 127	4 300	205	648	2 082	195	253
Apurímac	3 966	520	1 607	342	643	60	142	625	13	14
Arequipa	118 985	54 462	10 105	15 408	14 740	1 855	2 575	11 537	3 448	4 855
Ayacucho	5 784	1 731	1 039	683	790	66	256	1 111	48	60
Cajamarca	17 320	3 480	4 048	3 174	3 488	368	307	1 503	157	795
Cusco	48 491	14 593	11 224	6 727	7 288	529	1 465	6 460	137	68
Huancavelica	1 317	222	394	174	167	22	100	198	36	4
Huánuco	12 576	5 403	1 093	2 427	1 014	43	302	1 739	111	444
Ica	26 419	13 004	3 738	3 072	2 261	302	858	2 435	398	351
Junín	53 118	15 457	11 439	7 144	6 142	281	1 832	8 626	910	1 287
La Libertad	162 026	63 540	20 495	22 986	13 648	1 304	6 207	18 902	3 675	11 269
Lambayeque	49 440	19 726	5 070	7 669	6 221	1 051	806	6 945	533	1 419
Lima 1/	1 287 454	614 135	182 400	128 657	184 362	25 427	35 972	76 857	19 151	20 493
Loreto	5 211	1 966	399	963	706	75	361	721	9	11
Madre de Dios	1 027	91	308	234	143	23	23	192	10	3
Moquegua	14 003	4 314	3 557	1 886	2 311	441	449	870	99	76
Pasco	7 292	1 245	2 094	357	847	95	490	1 746	190	228
Piura	39 099	15 517	3 754	8 446	4 828	363	879	4 436	482	394
Puno	37 074	4 776	8 122	3 782	11 061	3 523	1 049	4 127	277	357
San Martín	10 418	1 550	989	3 928	1 468	68	204	1 857	162	192
Tacna	42 318	13 629	11 169	4 458	4 383	1 622	1 426	4 247	601	783
Tumbes	3 119	890	509	497	519	65	92	470	27	50
Ucayali	7 679	1 659	1 030	1 719	929	29	196	920	48	1 149

1/ Incluye la Provincia Constitucional del Callao.

Fuente: Ministerio de Transportes y Comunicaciones (MTC).

Cuadro Nº 116
PARQUE AUTOMOTOR, POR CLASE DE VEHÍCULO, SEGÚN DEPARTAMENTO, 2011
(Estructura porcentual)

Departamento	Total	Automóvil	Station Wagon	Camionetas			Ómnibus	Camión	Remol-cador	Remolque y Semi-Rem.
				Pick Up	Rural	Panel				
Total	**100,0**	**100,0**	**100,0**	**100,0**	**100,0**	**100,0**	**100,0**	**100,0**	**100,0**	**100,0**
Amazonas	0,1	0,0	0,3	0,2	0,1	0,1	0,1	0,2	0,2	0,2
Ancash	1,2	1,0	1,5	1,4	1,6	0,5	1,1	1,3	0,6	0,6
Apurímac	0,2	0,1	0,6	0,1	0,2	0,2	0,3	0,4	0,0	0,0
Arequipa	6,0	6,3	3,5	6,7	5,4	4,9	4,5	7,3	11,2	10,9
Ayacucho	0,3	0,2	0,4	0,3	0,3	0,2	0,5	0,7	0,2	0,1
Cajamarca	0,9	0,4	1,4	1,4	1,3	1,0	0,5	0,9	0,5	1,8
Cusco	2,4	1,7	3,9	2,9	2,7	1,4	2,6	4,1	0,4	0,2
Huancavelica	0,1	0,0	0,1	0,1	0,1	0,1	0,2	0,1	0,1	0,0
Huánuco	0,6	0,6	0,4	1,1	0,4	0,1	0,5	1,1	0,4	1,0
Ica	1,3	1,5	1,3	1,3	0,8	0,8	1,5	1,5	1,3	0,8
Junín	2,7	1,8	3,9	3,1	2,3	0,7	3,2	5,4	3,0	2,9
La Libertad	8,2	7,4	7,1	10,1	5,0	3,4	10,9	11,9	11,9	25,2
Lambayeque	2,5	2,3	1,8	3,4	2,3	2,8	1,4	4,4	1,7	3,2
Lima 1/	64,9	71,4	62,8	56,3	67,5	66,9	63,6	48,3	62,3	45,8
Loreto	0,3	0,2	0,1	0,4	0,3	0,2	0,6	0,5	0,0	0,0
Madre de Dios	0,1	0,0	0,1	0,1	0,1	0,1	0,0	0,1	0,0	0,0
Moquegua	0,7	0,5	1,2	0,8	0,8	1,2	0,8	0,5	0,3	0,2
Pasco	0,4	0,1	0,7	0,2	0,3	0,3	0,9	1,1	0,6	0,5
Piura	2,0	1,8	1,3	3,7	1,8	1,0	1,6	2,8	1,6	0,9
Puno	1,9	0,6	2,8	1,7	4,1	9,3	1,8	2,6	0,9	0,8
San Martín	0,5	0,2	0,3	1,7	0,5	0,2	0,4	1,2	0,5	0,4
Tacna	2,1	1,6	3,9	2,0	1,6	4,3	2,5	2,7	2,0	1,8
Tumbes	0,2	0,1	0,2	0,2	0,2	0,2	0,2	0,3	0,1	0,1
Ucayali	0,4	0,2	0,4	0,8	0,3	0,1	0,3	0,6	0,2	2,6

1/ Incluye la Provincia Constitucional del Callao.

Fuente: Ministerio de Transportes y Comunicaciones (MTC).

Cuadro Nº 117
PARQUE AUTOMOTOR, POR CLASE DE VEHÍCULO, SEGÚN DEPARTAMENTO, 2012
(Unidades)

Departamento	Total	Automóvil	Station Wagon	Camionetas			Ómnibus	Camión	Remol-cador	Remolque y Semi-Rem.
				Pick Up	Rural	Panel				
Total	**2 137 837**	**927 698**	**292 840**	**246 205**	**318 484**	**39 476**	**59 088**	**171 407**	**33 722**	**48 917**
Amazonas	2 400	265	742	452	351	29	66	327	61	107
Ancash	25 418	9 390	4 261	3 429	4 845	207	644	2 202	193	247
Apurímac	4 039	545	1 584	346	706	59	145	626	14	14
Arequipa	134 533	62 078	10 298	16 910	18 508	1 898	2 826	12 906	3 807	5 302
Ayacucho	5 941	1 797	1 046	727	818	65	257	1 119	51	61
Cajamarca	19 673	4 242	4 033	3 643	4 299	374	365	1 740	198	779
Cusco	53 675	16 825	11 494	7 331	8 622	544	1 664	6 967	162	66
Huancavelica	1 323	223	412	170	163	23	98	195	35	4
Huánuco	13 476	5 904	1 086	2 531	1 232	70	310	1 800	109	434
Ica	26 551	13 128	3 736	3 085	2 303	296	845	2 422	389	347
Junín	56 237	16 860	11 818	7 508	6 966	284	1 809	8 782	893	1 317
La Libertad	167 325	65 494	20 312	23 629	15 167	1 338	6 310	19 438	3 863	11 774
Lambayeque	53 902	21 980	5 073	8 164	7 335	1 053	799	7 331	526	1 641
Lima 1/	1 395 576	659 127	184 313	140 935	216 218	26 942	37 686	85 245	21 531	23 579
Loreto	5 313	1 993	392	969	767	77	356	739	9	11
Madre de Dios	1 062	104	323	230	154	23	23	192	10	3
Moquegua	14 608	4 582	3 617	1 923	2 499	435	472	906	98	76
Pasco	7 238	1 236	2 114	352	845	93	481	1 708	186	223
Piura	42 404	17 097	3 765	8 955	5 730	369	924	4 692	480	392
Puno	40 543	5 663	8 444	3 995	12 890	3 503	1 039	4 360	276	373
San Martín	10 926	1 764	995	4 022	1 627	68	199	1 903	159	189
Tacna	44 430	14 612	11 441	4 624	4 864	1 634	1 480	4 371	598	806
Tumbes	3 257	971	506	511	550	64	90	490	26	49
Ucayali	7 987	1 818	1 035	1 764	1 025	28	200	946	48	1 123

1/ Incluye la Provincia Constitucional del Callao.

Fuente: Ministerio de Transportes y Comunicaciones (MTC).

Cuadro Nº 118
PARQUE AUTOMOTOR, POR CLASE DE VEHÍCULO, SEGÚN DEPARTAMENTO, 2012
(Estructura porcentual)

Departamento	Total	Automóvil	Station Wagon	Camionetas			Ómnibus	Camión	Remol-cador	Remolque y Semi-Rem.
				Pick Up	Rural	Panel				
Total	**100,0**	**100,0**	**100,0**	**100,0**	**100,0**	**100,0**	**100,0**	**100,0**	**100,0**	**100,0**
Amazonas	0,1	0,0	0,3	0,2	0,1	0,1	0,1	0,2	0,2	0,2
Ancash	1,2	1,0	1,5	1,4	1,5	0,5	1,1	1,3	0,6	0,5
Apurímac	0,2	0,1	0,5	0,1	0,2	0,1	0,2	0,4	0,0	0,0
Arequipa	6,3	6,7	3,5	6,9	5,8	4,8	4,8	7,5	11,3	10,8
Ayacucho	0,3	0,2	0,4	0,3	0,3	0,2	0,4	0,7	0,2	0,1
Cajamarca	0,9	0,5	1,4	1,5	1,3	0,9	0,6	1,0	0,6	1,6
Cusco	2,5	1,8	3,9	3,0	2,7	1,4	2,8	4,1	0,5	0,1
Huancavelica	0,1	0,0	0,1	0,1	0,1	0,1	0,2	0,1	0,1	0,0
Huánuco	0,6	0,6	0,4	1,0	0,4	0,2	0,5	1,1	0,3	0,9
Ica	1,2	1,4	1,3	1,3	0,7	0,7	1,4	1,4	1,2	0,7
Junín	2,6	1,8	4,0	3,0	2,2	0,7	3,1	5,1	2,6	2,7
La Libertad	7,8	7,1	6,9	9,6	4,8	3,4	10,7	11,3	11,5	24,1
Lambayeque	2,5	2,4	1,7	3,3	2,3	2,7	1,4	4,3	1,6	3,4
Lima 1/	65,4	71,1	63,0	57,4	68,0	68,2	63,8	49,7	63,7	48,2
Loreto	0,2	0,2	0,1	0,4	0,2	0,2	0,6	0,4	0,0	0,0
Madre de Dios	0,0	0,0	0,1	0,1	0,0	0,1	0,0	0,1	0,0	0,0
Moquegua	0,7	0,5	1,2	0,8	0,8	1,1	0,8	0,5	0,3	0,2
Pasco	0,3	0,1	0,7	0,1	0,3	0,2	0,8	1,0	0,6	0,5
Piura	2,0	1,8	1,3	3,6	1,8	0,9	1,6	2,7	1,4	0,8
Puno	1,9	0,6	2,9	1,6	4,0	8,9	1,8	2,5	0,8	0,8
San Martín	0,5	0,2	0,3	1,6	0,5	0,2	0,3	1,1	0,5	0,4
Tacna	2,1	1,6	3,9	1,9	1,5	4,1	2,5	2,6	1,8	1,6
Tumbes	0,2	0,1	0,2	0,2	0,2	0,2	0,2	0,3	0,1	0,1
Ucayali	0,4	0,2	0,4	0,7	0,3	0,1	0,3	0,6	0,1	2,3

1/ Incluye la Provincia Constitucional del Callao.

Fuente: Ministerio de Transportes y Comunicaciones (MTC).

Cuadro Nº 119
TRÁFICO DE CONTENEDORES, SEGÚN DEPARTAMENTOS Y TERMINAL PORTUARIO, 2001-2012
(Unidades expresadas en TEU 1/)

Departamento	Terminal Portuario	2001	2002	2003	2004	2005	2006	2007	2008	2009P/	2010P/	2011P/	2012E/
Total		**1 072 804**	**1 157 266**	**1 255 804**	**809 781**	**993 844**	**1 095 799**	**1 187 741**	**1 415 181**	**1 245 862**	**1 507 193**	**1 715 337**	**1 988 732**
Ancash	Chimbote	-	28	2	-	6 168	7 367	2 994	2 004	6 760	7 186	-	-
Arequipa 2/	Matarani	-	-	-	-	-	8 521	9 786	19 485	20 532	19 254	21 504	16 892
Ica	General San Martín	-	-	-	16	-	23	680	381	17	335	115	84
La Libertad	Salaverry	704	16	200	82	9 381	17 565	16 955	13 112	2 043	-	-	-
Lima 3/	Callao	961 412	1 042 764	1 106 276	725 490	887 035	938 119	1 022 246	1 203 315	1 089 838	1 346 253	1 526 719	1 801 580
Loreto	Iquitos	426	378	352	275	207	252	214	122	72	91	81	24
Moquegua	Ilo	9 318	12 400	9 544	75	1 321	16 573	23 128	34 860	9 655	5 664	13 244	2 986
Piura 4/	Paita	100 944	101 680	137 648	81 242	87 569	105 126	109 136	138 993	115 334	126 466	152 175	165 437
Tacna	MASP Arica	-	-	1 782	2 601	2 163	2 238	2 599	2 871	1 522	1 838	1 412	1 695
Ucayali	Yurimaguas	-	-	-	-	-	15	3	38	89	106	87	34

Nota: Información disponible a julio 2013
1/ Número de contenedores en T.E.U. (Twenty Equivalent Unit), medida internacional equivalente a un contenedor de 20 pies que se utiliza para totalizar contenedores diferentes.
2/ A partir del año 2006 se registra en el Puerto de Matarani los valores de Terminal Internacional del Sur S.A. (TISUR).
3/ Incluye la Provincia Constitucional del Callao.
4/ A partir de octubre 2009 se incluye al concesionario del Puerto de Paita la empresa Terminales Portuarios Euroandinos Paita S.A.
Fuente: Empresas Administradoras de Puertos Públicos.

Cuadro Nº 120
TRÁFICO DE CONTENEDORES, SEGÚN DEPARTAMENTOS Y TERMINAL PORTUARIO, 2001-2012
(Estructura porcentual)

Departamento	Terminal Portuario	2001	2002	2003	2004	2005	2006	2007	2008	2009P/	2010P/	2011P/	2012E/
Total		**100,0**	**100,0**	**100,0**	**100,0**	**100,0**	**100,0**	**100,0**	**100,0**	**100,0**	**100,0**	**100,0**	**100,0**
Ancash	Chimbote	0,0	0,0	0,0	0,0	0,6	0,7	0,3	0,1	0,5	0,5	0,0	0,0
Arequipa 2/	Matarani	0,0	0,0	0,0	0,0	0,0	0,8	0,8	1,4	1,6	1,3	1,3	0,8
Ica	General San Martín	0,0	0,0	0,0	0,0	0,0	0,0	0,1	0,0	0,0	0,0	0,0	0,0
La Libertad	Salaverry	0,1	0,0	0,0	0,0	0,9	1,6	1,4	0,9	0,2	0,0	0,0	0,0
Lima 3/	Callao	89,6	90,1	88,1	89,6	89,4	85,6	86,1	85,1	87,5	89,3	88,9	90,6
Loreto	Iquitos	0,0	0,0	0,0	0,0	0,0	0,0	0,0	0,0	0,0	0,0	0,0	0,0
Moquegua	Ilo	0,9	1,1	0,8	0,0	0,1	1,5	1,9	2,5	0,8	0,4	0,8	0,2
Piura 4/	Paita	9,4	8,8	11,0	10,0	8,8	9,6	9,2	9,8	9,3	8,4	8,9	8,3
Tacna	MASP Arica	0,0	0,0	0,1	0,3	0,2	0,2	0,2	0,2	0,1	0,1	0,1	0,1
Ucayali	Yurimaguas	0,0	0,0	0,0	0,0	0,0	0,0	0,0	0,0	0,0	0,0	0,0	0,0

Nota: Información disponible a julio 2013
2/ A partir del año 2006 se registra en el Puerto de Matarani los valores de Terminal Internacional del Sur S.A. (TISUR).
3/ Incluye la Provincia Constitucional del Callao.
4/ A partir de octubre 2009 se incluye al concesionario del Puerto de Paita la empresa Terminales Portuarios Euroandinos Paita S.A.
Fuente: Empresas Administradoras de Puertos Públicos.

Cuadro Nº 121
LÍNEAS EN SERVICIO DE TELEFONÍA FIJA BÁSICA, SEGÚN DEPARTAMENTOS, 2001- 2012

Departamento	2001	2002	2003	2004	2005	2006	2007	2008	2009	2010	2011	2012
Total	**1 570 956**	**1 656 624**	**1 839 165**	**2 049 915**	**2 250 991**	**2 400 603**	**2 677 847**	**2 875 385**	**2 965 283**	**2 949 990**	**2 951 144**	**3 083 650**
Amazonas	3 548	3 713	4 537	5 687	6 382	6 300	7 170	6 950	6 394	6 625	5 125	4 685
Ancash	36 718	38 884	44 294	49 990	56 109	59 743	65 331	70 672	71 473	72 696	76 670	81 605
Apurímac	4 464	4 815	5 577	6 250	6 713	6 920	7 437	8 068	8 842	9 585	9 392	10 756
Arequipa	75 085	80 492	88 641	97 931	106 963	115 746	126 448	134 035	143 694	146 081	148 915	153 939
Ayacucho	9 286	9 830	11 035	12 582	14 160	16 114	18 135	18 330	17 597	17 790	17 002	18 626
Cajamarca	15 452	16 877	20 946	25 164	30 477	31 226	33 784	35 273	36 070	33 334	30 726	32 341
Cusco	33 449	35 041	39 235	41 334	45 288	48 263	52 172	54 776	56 552	58 297	54 978	55 520
Huancavelica	1 653	1 827	2 204	2 792	3 343	3 903	4 048	3 993	4 877	4 454	4 505	5 808
Huánuco	9 775	10 489	11 319	12 427	14 008	15 014	16 864	17 726	20 706	20 242	19 084	19 163
Ica	33 927	36 414	40 338	44 475	49 387	52 922	57 480	61 712	65 095	65 741	66 862	70 523
Junín	36 563	39 004	44 246	50 231	56 382	61 630	69 725	73 413	76 556	72 802	72 095	74 234
La Libertad	76 495	81 919	91 164	105 690	120 926	131 108	151 463	160 438	164 880	168 052	167 956	173 717
Lambayeque	44 175	49 785	56 132	64 971	73 809	78 756	89 852	96 280	100 186	100 761	107 268	110 472
Lima 1/	1 051 458	1 095 438	1 207 770	1 335 345	1 442 462	1 525 183	1 691 234	1 826 775	1 864 813	1 861 120	1 860 605	1 953 368
Loreto	20 338	22 640	25 457	27 310	32 565	37 408	47 148	52 106	62 030	59 670	58 385	57 207
Madre de Dios	2 319	2 446	2 504	2 870	3 250	3 485	4 149	5 652	5 964	7 061	5 210	7 113
Moquegua	7 890	8 082	9 061	9 855	10 970	12 025	13 371	12 542	12 063	12 305	12 425	13 446
Pasco	2 889	2 939	3 857	4 419	5 059	5 265	6 364	6 885	6 148	5 695	4 998	4 832
Piura	40 758	47 570	54 238	65 653	76 779	87 063	102 601	110 462	115 112	105 971	109 231	111 848
Puno	16 612	16 858	19 876	21 724	23 476	24 781	25 925	26 394	33 233	28 849	28 462	31 946
San Martín	13 136	14 360	16 266	18 831	22 603	23 846	27 347	30 325	30 668	31 655	29 293	29 099
Tacna	17 505	17 715	18 655	19 964	21 878	23 545	23 935	24 357	24 548	24 481	25 704	27 616
Tumbes	6 367	7 146	7 978	9 203	10 302	10 555	12 854	12 129	10 967	10 270	10 473	11 431
Ucayali	11 094	12 340	13 835	15 217	17 700	19 802	23 010	26 092	26 814	26 453	25 780	24 355

1/ Incluye la Provincia Constitucional del Callao.

Fuente: Organismo Supervisor de Inversión Privada en Telecomunicaciones (OSIPTEL).

Cuadro Nº 122
LÍNEAS EN SERVICIO DE TELEFONÍA FIJA BÁSICA, SEGÚN DEPARTAMENTOS, 2001- 2012
(Estructura porcentual)

Departamento	2001	2002	2003	2004	2005	2006	2007	2008	2009	2010	2011	2012
Total	**100,0**	**100,0**	**100,0**	**100,0**	**100,0**	**100,0**	**100,0**	**100,0**	**100,0**	**100,0**	**100,0**	**100,0**
Amazonas	0,2	0,2	0,2	0,3	0,3	0,3	0,3	0,2	0,2	0,2	0,2	0,2
Ancash	2,3	2,3	2,4	2,4	2,5	2,5	2,4	2,5	2,4	2,5	2,6	2,6
Apurímac	0,3	0,3	0,3	0,3	0,3	0,3	0,3	0,3	0,3	0,3	0,3	0,3
Arequipa	4,8	4,9	4,8	4,8	4,8	4,8	4,7	4,7	4,8	5,0	5,0	5,0
Ayacucho	0,6	0,6	0,6	0,6	0,6	0,7	0,7	0,6	0,6	0,6	0,6	0,6
Cajamarca	1,0	1,0	1,1	1,2	1,4	1,3	1,3	1,2	1,2	1,1	1,0	1,0
Cusco	2,1	2,1	2,1	2,0	2,0	2,0	1,9	1,9	1,9	2,0	1,9	1,8
Huancavelica	0,1	0,1	0,1	0,1	0,1	0,2	0,2	0,1	0,2	0,2	0,2	0,2
Huánuco	0,6	0,6	0,6	0,6	0,6	0,6	0,6	0,6	0,7	0,7	0,6	0,6
Ica	2,2	2,2	2,2	2,2	2,2	2,2	2,1	2,1	2,2	2,2	2,3	2,3
Junín	2,3	2,4	2,4	2,5	2,5	2,6	2,6	2,6	2,6	2,5	2,4	2,4
La Libertad	4,9	4,9	5,0	5,2	5,4	5,5	5,7	5,6	5,6	5,7	5,7	5,6
Lambayeque	2,8	3,0	3,1	3,2	3,3	3,3	3,4	3,3	3,4	3,4	3,6	3,6
Lima 1/	67,0	66,2	65,8	65,2	64,1	63,5	63,0	63,8	62,9	63,1	62,9	63,5
Loreto	1,3	1,4	1,4	1,3	1,4	1,6	1,8	1,8	2,1	2,0	2,0	1,9
Madre de Dios	0,1	0,1	0,1	0,1	0,1	0,1	0,2	0,2	0,2	0,2	0,2	0,2
Moquegua	0,5	0,5	0,5	0,5	0,5	0,5	0,5	0,4	0,4	0,4	0,4	0,4
Pasco	0,2	0,2	0,2	0,2	0,2	0,2	0,2	0,2	0,2	0,2	0,2	0,2
Piura	2,6	2,9	2,9	3,2	3,4	3,6	3,8	3,8	3,9	3,6	3,7	3,6
Puno	1,1	1,0	1,1	1,1	1,0	1,0	1,0	0,9	1,1	1,0	1,0	1,0
San Martín	0,8	0,9	0,9	0,9	1,0	1,0	1,0	1,1	1,0	1,1	1,0	0,9
Tacna	1,1	1,1	1,0	1,0	1,0	1,0	0,9	0,8	0,8	0,8	0,9	0,9
Tumbes	0,4	0,4	0,4	0,4	0,5	0,4	0,5	0,4	0,4	0,3	0,4	0,4
Ucayali	0,7	0,7	0,8	0,7	0,8	0,8	0,9	0,9	0,9	0,9	0,9	0,8

1/ Incluye la Provincia Constitucional del Callao.

Fuente: Organismo Supervisor de Inversión Privada en Telecomunicaciones (OSIPTEL).

Cuadro Nº 123
LÍNEAS EN SERVICIO DE TELEFONÍA MÓVIL, SEGÚN DEPARTAMENTOS, 2002- 2012

Departamento	2002	2003	2004	2005	2006	2007	2008	2009	2010	2011	2012
Total	**2 306 943**	**2 930 343**	**4 092 558**	**5 583 356**	**8 772 479**	**15 417 368**	**20 951 834**	**24 702 060**	**29 002 791**	**32 305 455**	**33 691 373**
Amazonas	687	2 097	5 458	10 512	22 007	54 398	98 454	127 851	173 763	208 272	209 537
Ancash	43 536	52 967	76 109	112 382	199 554	404 793	582 697	700 109	899 178	1 031 749	1 089 558
Apurímac	1 636	3 535	7 725	14 322	29 496	71 529	117 619	160 949	210 640	262 142	299 441
Arequipa	118 124	154 912	196 317	305 259	504 953	906 511	1 158 143	1 343 661	1 567 779	1 666 920	1 762 605
Ayacucho	6 348	9 671	20 197	31 840	73 031	188 707	317 653	426 275	512 700	555 726	560 163
Cajamarca	22 454	37 639	58 773	79 416	154 775	337 840	523 119	675 626	861 451	1 020 499	1 094 753
Cusco	41 547	53 088	77 497	119 301	218 709	436 982	664 205	889 386	1 054 309	1 189 115	1 294 481
Huancavelica	267	774	2 079	4 444	11 648	28 236	50 216	73 369	100 320	116 576	140 951
Huánuco	7 234	10 609	21 750	35 454	68 762	140 489	240 308	328 600	421 227	476 569	522 813
Ica	26 647	50 774	84 054	143 165	246 097	456 064	615 055	735 331	882 139	944 696	972 102
Junín	40 278	49 820	73 668	116 822	222 278	461 785	716 885	935 700	1 145 697	1 273 276	1 337 813
La Libertad	152 314	146 558	189 036	254 580	436 301	865 880	1 169 056	1 381 847	1 619 378	1 835 821	2 003 771
Lambayeque	22 570	82 238	115 724	171 712	303 933	627 119	884 995	1 021 397	1 195 064	1 327 251	1 338 516
Lima 1/	1 649 970	2 039 430	2 795 351	3 597 193	5 203 601	8 238 127	10 635 989	11 941 098	13 490 477	14 922 707	15 304 952
Loreto	16 911	19 965	32 028	46 684	81 025	158 652	235 637	293 639	371 762	414 280	435 104
Madre de Dios	1 250	1 444	3 242	8 656	23 074	50 689	79 367	103 962	132 396	162 190	186 046
Moquegua	7 613	13 027	24 332	42 060	73 378	122 256	153 250	174 418	203 654	211 129	209 169
Pasco	2 647	2 628	6 350	11 968	31 518	79 508	123 704	159 262	189 578	192 824	201 534
Piura	61 636	82 502	123 170	184 517	315 724	629 092	886 554	1 082 862	1 278 834	1 486 098	1 545 923
Puno	27 319	37 699	58 295	95 854	203 210	486 482	726 323	920 784	1 164 365	1 305 350	1 461 305
San Martín	4 778	6 762	14 382	26 862	62 588	157 182	285 102	382 559	503 457	602 283	596 077
Tacna	37 711	50 833	61 674	91 882	145 284	250 885	313 307	370 662	444 346	449 710	449 288
Tumbes	6 572	9 932	22 001	39 287	67 645	118 365	157 495	190 410	228 950	261 207	258 213
Ucayali	6 894	11 439	23 346	39 184	73 888	145 797	216 701	282 303	351 327	389 065	417 258

Nota: Las cifras de 2012 son a setiembre.
1/ Incluye la Provincia Constitucional del Callao.
Fuente: Organismo Supervisor de Inversión Privada en Telecomunicaciones (OSIPTEL).

Cuadro Nº 124
LÍNEAS EN SERVICIO DE TELEFONÍA MÓVIL, SEGÚN DEPARTAMENTOS, 2002- 2012
(Estructura porcentual)

Departamento	2002	2003	2004	2005	2006	2007	2008	2009	2010	2011	2012
Total	**100,0**	**100,0**	**100,0**	**100,0**	**100,0**	**100,0**	**100,0**	**100,0**	**100,0**	**100,0**	**100,0**
Amazonas	0,0	0,1	0,1	0,2	0,3	0,4	0,5	0,5	0,6	0,6	0,6
Ancash	1,9	1,8	1,9	2,0	2,3	2,6	2,8	2,8	3,1	3,2	3,2
Apurímac	0,1	0,1	0,2	0,3	0,3	0,5	0,6	0,7	0,7	0,8	0,9
Arequipa	5,1	5,3	4,8	5,5	5,8	5,9	5,5	5,4	5,4	5,2	5,2
Ayacucho	0,3	0,3	0,5	0,6	0,8	1,2	1,5	1,7	1,8	1,7	1,7
Cajamarca	1,0	1,3	1,4	1,4	1,8	2,2	2,5	2,7	3,0	3,2	3,2
Cusco	1,8	1,8	1,9	2,1	2,5	2,8	3,2	3,6	3,6	3,7	3,8
Huancavelica	0,0	0,0	0,1	0,1	0,1	0,2	0,2	0,3	0,3	0,4	0,4
Huánuco	0,3	0,4	0,5	0,6	0,8	0,9	1,1	1,3	1,5	1,5	1,6
Ica	1,2	1,7	2,1	2,6	2,8	3,0	2,9	3,0	3,0	2,9	2,9
Junín	1,7	1,7	1,8	2,1	2,5	3,0	3,4	3,8	4,0	3,9	4,0
La Libertad	6,6	5,0	4,6	4,6	5,0	5,6	5,6	5,6	5,6	5,7	5,9
Lambayeque	1,0	2,8	2,8	3,1	3,5	4,1	4,2	4,1	4,1	4,1	4,0
Lima 1/	71,5	69,8	68,2	64,3	59,2	53,4	50,8	48,6	46,5	46,1	45,5
Loreto	0,7	0,7	0,8	0,8	0,9	1,0	1,1	1,2	1,3	1,3	1,3
Madre de Dios	0,1	0,0	0,1	0,2	0,3	0,3	0,4	0,4	0,5	0,5	0,6
Moquegua	0,3	0,4	0,6	0,8	0,8	0,8	0,7	0,7	0,7	0,7	0,6
Pasco	0,1	0,1	0,2	0,2	0,4	0,5	0,6	0,6	0,7	0,6	0,6
Piura	2,7	2,8	3,0	3,3	3,6	4,1	4,2	4,4	4,4	4,6	4,6
Puno	1,2	1,3	1,4	1,7	2,3	3,2	3,5	3,7	4,0	4,0	4,3
San Martín	0,2	0,2	0,4	0,5	0,7	1,0	1,4	1,5	1,7	1,9	1,8
Tacna	1,6	1,7	1,5	1,6	1,7	1,6	1,5	1,5	1,5	1,4	1,3
Tumbes	0,3	0,3	0,5	0,7	0,8	0,8	0,8	0,8	0,8	0,8	0,8
Ucayali	0,3	0,4	0,6	0,7	0,8	0,9	1,0	1,1	1,2	1,2	1,2

1/ Incluye la Provincia Constitucional del Callao.

Fuente: Organismo Supervisor de Inversión Privada en Telecomunicaciones (OSIPTEL).

Cuadro Nº 125
ÍNDICE DE PRECIOS PROMEDIO MENSUAL AL CONSUMIDOR DE LAS PRINCIPALES CIUDADES DEL PAÍS, 2006 - 2012

Año y Mes	Abancay	Arequipa	Ayacucho	Cajamarca	Cerro de Pasco	Chachapoyas	Chiclayo	Chimbote	Cusco
2006									
Enero	169,45	164,73	141,45	175,71	155,62	146,73	164,66	179,81	188,55
Febrero	168,75	165,03	141,49	175,91	155,82	146,95	164,84	180,60	188,17
Marzo	168,54	165,31	142,23	176,17	156,42	147,89	165,95	181,22	188,35
Abril	169,13	166,51	142,97	177,38	157,28	150,08	167,61	182,12	187,70
Mayo	168,06	165,39	142,50	176,62	156,15	149,74	167,28	181,83	187,53
Junio	168,00	165,36	142,48	175,86	155,54	149,80	166,93	180,69	187,36
Julio	167,57	165,11	142,55	175,68	155,62	150,29	167,30	180,06	186,93
Agosto	168,71	166,32	142,73	175,64	155,84	150,46	167,40	180,99	188,19
Setiembre	169,93	165,79	142,89	175,98	156,57	149,73	167,26	182,55	190,15
Octubre	170,59	166,09	142,93	175,87	157,25	149,34	166,47	182,76	190,99
Noviembre	171,57	165,85	142,85	177,07	157,94	149,00	165,82	179,74	192,22
Diciembre	170,95	167,16	143,22	176,84	157,64	148,51	166,63	180,37	191,11
2007									
Enero	170,91	166,41	143,29	175,83	157,19	148,63	166,61	180,30	191,04
Febrero	171,74	167,11	143,63	176,53	155,79	148,61	166,63	179,39	192,03
Marzo	171,89	167,93	143,81	177,68	156,30	149,48	167,38	181,15	192,62
Abril	171,72	168,66	144,13	178,70	156,69	151,12	168,00	182,46	191,52
Mayo	172,30	168,49	144,64	179,86	158,20	151,37	168,35	184,11	191,59
Junio	173,12	170,74	145,76	181,66	159,84	152,15	169,26	186,21	193,43
Julio	176,42	174,39	146,48	183,19	162,13	154,15	171,56	188,31	197,94
Agosto	176,81	175,21	146,72	183,78	162,87	155,60	172,56	188,38	198,25
Setiembre	179,14	177,89	148,60	184,87	164,93	156,86	175,06	190,18	201,44
Octubre	179,97	179,66	149,67	185,46	167,44	157,48	175,88	191,09	205,16
Noviembre	181,61	179,96	149,73	185,85	158,31	158,61	175,61	191,67	206,54
Diciembre	183,08	181,64	150,18	185,88	169,39	159,90	177,96	193,94	208,43
2008									
Enero	183,88	182,03	150,64	186,41	169,26	160,20	178,06	193,95	209,15
Febrero	186,20	184,64	151,72	186,91	170,38	160,68	180,39	195,81	211,55
Marzo	188,80	187,96	152,97	187,72	171,97	163,35	183,79	199,40	214,73
Abril	188,26	188,18	153,49	188,90	172,83	165,49	185,21	201,56	214,05
Mayo	189,05	188,41	154,31	189,93	173,32	166,64	186,16	202,91	215,36
Junio	189,87	189,65	155,22	190,98	174,65	167,16	187,36	204,38	217,30
Julio	191,36	190,66	156,22	192,49	176,44	168,22	188,65	205,90	219,89
Agosto	192,72	193,11	157,18	193,55	178,55	171,14	190,28	207,30	223,12
Setiembre	193,26	194,59	158,14	195,06	180,25	172,57	191,48	208,20	224,92
Octubre	196,49	195,68	159,30	196,53	183,04	173,02	192,50	208,98	228,93
Noviembre	198,08	196,62	160,01	197,68	184,82	175,38	192,84	208,79	231,31
Diciembre	199,22	197,76	160,75	198,59	185,35	175,44	192,88	208,91	232,38
2009									
Enero	200,10	197,57	160,94	198,24	183,66	175,04	192,49	208,08	230,31
Febrero	198,39	196,33	160,91	198,25	180,02	174,40	191,33	206,20	228,07
Marzo	196,72	195,92	161,05	198,62	178,83	174,46	191,51	207,99	226,84
Abril	195,88	195,56	161,18	198,88	177,32	174,44	192,20	208,11	225,79
Mayo	194,35	194,12	161,35	198,81	176,62	174,68	191,85	207,41	224,48
Junio	193,56	194,44	161,38	197,45	175,77	174,53	191,47	207,03	225,47
Julio	193,62	194,88	161,47	198,21	175,79	174,74	192,25	207,66	225,70
Agosto	194,34	196,14	161,61	198,81	175,58	175,35	192,61	207,13	227,91
Setiembre	195,33	197,24	161,68	199,52	175,74	173,78	191,94	206,96	230,71
Octubre	196,30	197,21	162,03	199,87	176,32	173,73	191,64	208,07	231,26
Noviembre	196,82	197,12	162,21	200,16	176,55	173,52	191,42	206,64	232,33
Diciembre	197,81	196,91	162,58	200,47	177,88	173,35	192,69	206,80	231,43
2010 a/									
Enero	101,28	101,14	100,92	100,82	101,12	100,32	100,89	100,53	101,08
Febrero	101,42	101,31	101,27	100,95	101,22	100,50	101,06	100,74	101,34
Marzo	101,73	101,69	101,55	101,32	101,49	101,17	101,60	101,12	101,68
Abril	101,51	101,51	101,59	101,16	101,33	100,88	101,43	101,30	101,64
Mayo	101,40	101,72	101,68	101,27	101,79	100,92	101,45	101,06	101,58
Junio	101,56	102,38	101,79	101,55	101,88	100,88	101,46	101,16	102,15
Julio	102,03	103,70	102,41	101,92	102,77	101,15	101,77	101,83	102,82
Agosto	102,59	104,44	102,47	101,84	103,33	101,71	102,19	102,28	103,51
Setiembre	102,77	104,54	102,56	102,14	103,35	101,60	102,23	102,40	103,65
Octubre	102,87	104,11	102,61	102,29	103,36	101,66	102,24	102,53	103,65
Noviembre	102,96	104,30	102,63	102,71	103,51	101,44	102,83	102,67	103,87
Diciembre	102,79	104,64	102,90	103,01	103,72	101,27	102,76	102,80	103,94
2011 a/									
Enero	102,98	105,14	103,35	103,49	104,01	101,66	103,37	103,26	104,45
Febrero	103,12	105,87	103,84	103,74	104,35	101,92	104,07	103,96	105,06
Marzo	103,64	107,22	104,42	103,91	104,88	102,72	105,46	104,82	105,75
Abril	104,22	107,92	105,54	104,64	105,48	103,58	106,80	105,64	106,37
Mayo	104,37	108,05	105,52	104,92	105,66	104,03	107,08	105,45	106,64
Junio	104,34	108,47	105,71	105,11	105,55	104,02	107,03	105,44	106,68
Julio	104,79	108,92	106,54	105,94	106,47	104,02	107,87	106,40	107,08
Agosto	105,36	109,04	107,05	106,54	106,99	105,03	108,40	106,23	107,30
Setiembre	105,60	109,62	107,09	107,01	107,41	105,10	108,85	106,80	107,99
Octubre	106,14	110,55	108,40	107,28	107,76	105,12	108,98	107,01	108,98
Noviembre	106,63	111,34	108,95	107,78	108,67	105,79	109,23	107,61	110,00
Diciembre	107,56	111,61	109,95	108,77	109,20	106,49	109,38	108,27	110,67
2012 a/									
Enero	108,23	111,62	109,67	108,30	108,55	106,36	109,12	108,10	110,88
Febrero	108,46	112,33	109,94	108,42	108,62	106,78	109,62	108,14	110,84
Marzo	109,13	113,39	110,38	108,70	108,73	107,29	110,33	108,88	111,00
Abril	109,36	113,74	111,09	109,48	109,03	107,86	111,06	109,40	111,33
Mayo	109,46	113,65	111,12	109,32	108,87	108,60	111,51	109,51	111,39
Junio	109,28	113,52	111,17	109,48	108,99	108,40	111,28	109,65	111,16
Julio	109,87	113,96	111,33	110,14	109,10	108,40	111,77	110,03	111,52
Agosto	110,53	114,71	111,61	110,60	109,59	108,94	112,43	110,49	112,40
Setiembre	110,81	115,27	112,01	110,86	110,24	109,18	112,68	111,25	113,08
Octubre	110,68	115,22	112,37	111,10	110,33	109,53	112,67	111,52	113,32
Noviembre	111,42	115,29	112,63	110,67	110,53	109,47	112,35	111,27	113,80
Diciembre	111,46	115,42	112,92	110,97	110,76	109,44	112,29	111,20	113,98

Continúa...

Cuadro Nº 125
ÍNDICE DE PRECIOS PROMEDIO MENSUAL AL CONSUMIDOR DE LAS PRINCIPALES CIUDADES DEL PAÍS, 2006 - 2012

Año y Mes	Huancavelica	Huancayo	Huánuco	Huaraz	Ica	Iquitos	Lima	Moquegua
2006								
Enero	146,62	176,91	171,27	166,34	170,09	163,35	109,81	142,89
Febrero	147,78	177,54	172,32	165,39	170,56	163,78	110,42	143,44
Marzo	147,72	178,27	173,46	165,43	171,45	164,79	110,92	144,68
Abril	148,34	178,48	174,75	166,99	171,65	166,27	111,49	144,58
Mayo	146,50	177,69	173,60	165,84	170,54	165,22	110,90	144,28
Junio	146,01	177,87	173,81	165,77	169,78	163,99	110,75	144,33
Julio	147,42	178,13	174,11	167,01	168,34	163,75	110,56	144,67
Agosto	149,03	178,57	174,84	167,03	168,60	163,34	110,72	144,54
Setiembre	149,19	178,75	176,02	167,54	168,75	163,82	110,75	144,86
Octubre	148,98	178,68	175,84	167,75	169,02	163,50	110,79	144,97
Noviembre	149,16	178,59	175,18	168,41	167,95	163,60	110,48	145,27
Diciembre	149,53	178,58	175,47	168,16	168,42	164,78	110,51	144,80
2007								
Enero	149,46	178,41	175,44	167,19	168,70	165,51	110,52	143,96
Febrero	149,80	178,91	174,84	166,48	169,29	167,08	110,81	144,62
Marzo	149,73	179,81	175,22	166,02	170,43	166,96	111,19	144,85
Abril	149,70	180,12	176,23	166,36	171,00	167,25	111,39	145,71
Mayo	149,96	181,56	176,70	167,88	171,93	167,81	111,94	145,63
Junio	150,73	182,89	178,24	170,36	173,36	169,06	112,47	147,79
Julio	153,83	184,76	179,14	173,73	175,42	168,76	113,00	151,94
Agosto	154,30	185,06	179,32	174,20	178,05	168,79	113,16	153,06
Setiembre	154,69	185,86	181,11	176,16	177,62	169,02	113,85	155,25
Octubre	156,59	187,28	181,72	179,31	179,51	170,55	114,21	156,86
Noviembre	156,55	188,24	181,39	181,50	180,36	171,74	114,33	158,65
Diciembre	157,21	189,54	183,54	182,44	181,56	174,28	114,85	159,76
2008								
Enero	158,76	189,85	183,71	180,62	182,62	176,11	115,11	160,04
Febrero	160,22	190,93	185,42	181,82	185,03	176,97	116,15	161,82
Marzo	161,43	192,47	187,89	184,68	187,57	179,22	117,36	164,96
Abril	162,41	193,13	189,53	186,64	189,24	179,98	117,54	165,02
Mayo	163,13	194,36	190,30	187,50	190,91	180,48	117,98	165,71
Junio	164,50	196,45	191,79	190,27	191,99	180,87	118,88	167,61
Julio	165,76	198,33	193,28	191,98	192,73	180,90	119,54	167,84
Agosto	166,78	199,45	194,69	193,76	194,32	179,59	120,25	169,78
Setiembre	167,23	201,72	195,88	195,05	195,09	180,86	120,93	170,67
Octubre	169,24	203,67	197,19	197,81	197,31	184,10	121,67	172,28
Noviembre	170,23	204,00	198,26	198,74	196,44	185,73	122,05	172,47
Diciembre	170,58	204,72	199,21	199,67	196,80	185,77	122,49	173,27
2009								
Enero	169,98	203,93	199,37	198,79	197,49	185,60	122,62	173,60
Febrero	167,56	203,92	199,27	195,06	196,73	184,83	122,53	172,92
Marzo	166,98	204,40	199,77	195,19	197,29	184,95	122,97	172,52
Abril	165,99	204,68	200,22	194,69	196,58	186,21	122,99	172,13
Mayo	165,73	204,50	200,43	194,61	195,53	185,15	122,94	171,98
Junio	165,71	204,10	200,36	193,82	193,84	185,31	122,52	171,27
Julio	166,61	204,40	200,78	194,53	193,88	183,81	122,75	171,84
Agosto	167,31	204,00	201,01	194,73	194,38	182,11	122,50	171,85
Setiembre	167,92	204,17	201,32	195,57	193,41	180,89	122,39	171,46
Octubre	168,58	204,30	201,39	195,97	194,13	180,31	122,54	171,77
Noviembre	168,86	204,50	201,12	195,35	192,78	179,74	122,40	171,53
Diciembre	168,93	205,25	201,58	196,17	193,78	181,15	122,79	172,55
2010 a/								
Enero	101,09	101,25	101,12	100,37	101,19	100,20	123,15	100,19
Febrero	101,46	101,37	101,26	100,76	101,50	100,59	123,55	100,26
Marzo	101,57	101,42	101,54	101,03	102,20	101,10	123,90	100,71
Abril	101,39	101,32	101,46	101,11	102,39	101,29	123,93	100,30
Mayo	101,64	101,34	101,63	101,32	102,48	101,97	124,22	100,02
Junio	101,70	101,51	101,67	101,51	102,90	101,90	124,53	100,48
Julio	102,58	101,98	102,00	102,08	103,25	101,05	124,99	101,61
Agosto	102,99	102,57	102,35	102,85	103,43	100,83	125,32	102,09
Setiembre	103,05	103,04	102,55	103,07	103,10	101,30	125,28	102,04
Octubre	103,36	102,97	102,62	103,51	102,73	102,10	125,11	101,46
Noviembre	103,32	102,92	102,81	103,69	102,86	102,35	125,12	101,58
Diciembre	103,95	103,09	103,21	103,90	103,06	102,80	125,34	101,81
2011 a/								
Enero	103,98	103,38	103,38	103,97	103,43	102,98	125,83	102,04
Febrero	104,48	103,49	103,57	104,29	104,10	103,74	126,31	102,38
Marzo	104,87	104,17	103,73	105,17	105,25	104,71	127,20	103,47
Abril	105,59	104,89	104,43	106,00	106,13	105,35	128,06	104,44
Mayo	105,31	105,20	104,73	106,26	106,73	105,36	128,03	104,35
Junio	105,47	105,21	104,84	106,66	106,95	105,82	128,16	104,25
Julio	106,44	105,87	105,40	107,46	107,75	106,55	129,18	104,56
Agosto	107,04	106,53	106,00	108,40	108,33	106,28	129,52	104,58
Setiembre	107,65	106,94	106,18	108,76	108,64	106,43	129,95	104,93
Octubre	107,84	107,08	106,45	109,07	109,10	106,82	130,36	106,37
Noviembre	108,37	107,53	106,71	110,02	109,60	107,36	130,92	107,20
Diciembre	108,66	108,59	107,27	110,46	110,15	107,55	131,28	107,44
2012 a/								
Enero	108,50	108,88	107,65	109,87	110,35	108,18	131,14	107,22
Febrero	108,53	109,03	107,81	109,75	110,38	108,92	131,57	107,96
Marzo	108,66	109,00	108,47	110,17	111,32	109,04	132,58	108,55
Abril	108,82	109,22	108,92	110,74	111,89	109,19	133,28	109,19
Mayo	108,75	109,13	109,11	110,45	112,01	109,38	133,34	108,70
Junio	108,34	109,19	109,19	110,58	111,82	109,62	133,29	108,80
Julio	108,81	109,21	109,87	111,18	111,98	109,56	133,41	109,12
Agosto	109,37	109,81	110,36	111,67	112,77	110,12	134,09	109,73
Setiembre	109,95	109,68	111,09	112,51	113,87	110,45	134,81	110,21
Octubre	109,99	109,86	111,23	112,45	114,42	110,51	134,59	110,08
Noviembre	109,97	110,03	111,21	112,06	114,48	110,07	134,41	110,24
Diciembre	110,49	110,20	111,63	111,70	114,72	109,99	134,76	110,86

Continúa...

Cuadro Nº 125
ÍNDICE DE PRECIOS PROMEDIO MENSUAL AL CONSUMIDOR DE LAS PRINCIPALES CIUDADES DEL PAÍS, 2006 - 2012

Conclusión

Año y Mes	Moyobamba	Piura Puerto Maldonado	Pucallpa	Puno	Tacna	Trujillo	Tumbes
2006							
Enero	139,68	182,84	171,99	166,16	182,64	154,45	176,95	148,29
Febrero	140,28	182,93	172,63	167,05	182,70	155,49	177,54	149,62
Marzo	141,41	184,57	173,53	168,17	182,97	156,04	178,56	149,73
Abril	142,57	185,72	173,57	169,75	183,37	155,69	179,97	151,54
Mayo	142,99	184,47	172,71	168,34	183,28	153,82	178,00	149,86
Junio	142,14	184,35	171,71	167,99	183,15	153,48	177,59	149,89
Julio	141,97	184,48	172,97	167,21	182,84	153,96	177,88	150,30
Agosto	141,80	184,88	173,88	166,88	183,12	155,07	177,74	150,48
Setiembre	142,23	184,95	175,50	167,11	183,27	155,62	178,17	149,64
Octubre	142,00	183,78	176,30	167,54	183,42	155,28	178,55	149,73
Noviembre	141,37	183,16	175,94	168,48	184,07	155,88	177,33	149,87
Diciembre	141,26	184,33	176,47	170,04	184,02	155,28	177,48	150,35
2007							
Enero	141,13	183,85	176,50	170,56	184,36	155,36	177,19	150,88
Febrero	141,50	183,96	176,36	170,98	184,42	156,16	177,40	150,36
Marzo	142,42	184,88	176,92	172,06	184,45	156,78	178,41	150,85
Abril	143,17	184,65	177,41	172,74	184,41	156,74	179,05	151,64
Mayo	144,50	186,14	174,96	171,87	184,70	156,20	180,26	152,66
Junio	145,02	188,23	176,33	173,20	185,26	158,67	181,97	154,82
Julio	146,38	190,10	179,99	174,26	186,45	162,15	183,71	156,03
Agosto	146,59	190,45	181,51	175,82	186,98	162,51	183,95	156,04
Setiembre	147,49	191,75	183,00	178,22	189,26	164,74	185,71	158,19
Octubre	149,24	192,98	184,49	179,76	191,34	165,99	186,85	159,32
Noviembre	149,57	193,63	185,11	181,05	192,62	166,10	187,21	159,56
Diciembre	151,04	195,16	185,63	181,87	193,49	166,61	189,88	160,56
2008							
Enero	151,79	193,66	187,31	182,65	194,14	166,63	190,71	161,37
Febrero	153,01	196,07	189,24	186,26	194,88	169,03	191,58	163,37
Marzo	154,50	200,80	191,79	187,23	196,25	172,38	194,31	165,62
Abril	156,46	201,69	193,19	188,33	197,31	172,78	196,50	165,78
Mayo	157,67	202,65	193,49	188,49	198,36	173,72	197,66	166,93
Junio	159,28	203,85	194,45	190,16	199,20	176,26	198,30	167,97
Julio	160,87	205,24	196,00	190,91	200,12	176,88	199,68	169,56
Agosto	163,26	206,44	197,93	191,69	201,48	178,71	201,38	170,43
Setiembre	164,78	207,72	198,70	191,38	202,59	179,09	203,13	170,88
Octubre	164,80	209,19	200,44	192,40	203,79	180,23	205,22	172,40
Noviembre	165,14	209,03	201,59	193,75	205,13	181,43	205,20	173,05
Diciembre	163,81	209,15	201,28	194,34	205,85	181,80	205,68	173,42
2009							
Enero	163,07	206,42	201,41	195,10	206,11	182,16	205,74	173,39
Febrero	162,68	206,36	200,58	195,20	206,44	182,19	205,62	173,33
Marzo	162,86	207,82	200,31	196,59	206,33	183,03	206,59	174,43
Abril	164,26	209,38	200,64	198,17	206,09	182,35	206,45	174,31
Mayo	164,34	209,44	200,02	197,20	206,24	181,15	206,41	174,37
Junio	164,94	209,08	199,15	196,84	206,20	180,16	206,26	173,56
Julio	165,09	210,52	200,77	195,63	206,21	180,45	206,77	174,02
Agosto	165,04	210,29	201,08	194,79	206,07	180,02	207,45	173,46
Setiembre	163,91	209,52	200,38	194,26	205,98	179,46	207,24	173,41
Octubre	163,49	209,04	200,41	193,91	206,24	180,07	207,29	173,10
Noviembre	162,51	209,44	200,50	193,81	206,60	179,90	207,54	172,93
Diciembre	162,87	211,03	200,30	195,67	207,57	181,03	208,18	173,38
2010 a/							
Enero	100,27	101,61	100,37	101,04	100,72	100,53	101,00	100,47
Febrero	100,61	102,35	100,44	102,04	101,32	101,06	101,56	100,94
Marzo	101,53	103,06	100,75	102,15	101,86	101,58	102,08	101,47
Abril	101,61	102,79	101,07	102,10	102,30	100,99	102,23	101,49
Mayo	102,11	102,75	101,48	102,43	102,58	100,63	102,13	101,59
Junio	102,53	102,44	101,49	102,43	102,92	100,81	102,22	101,86
Julio	102,72	102,87	101,59	102,95	103,37	102,33	102,77	101,85
Agosto	102,62	103,26	101,38	103,97	103,79	103,21	102,47	102,06
Setiembre	102,58	103,11	101,93	103,82	104,28	102,98	102,78	102,14
Octubre	102,30	102,70	102,23	103,30	104,15	102,39	102,61	102,26
Noviembre	102,51	103,28	102,30	103,00	104,27	102,86	102,96	101,99
Diciembre	102,33	103,67	102,79	103,04	104,45	103,23	103,16	102,03
2011 a/							
Enero	102,63	104,13	102,80	103,26	104,89	103,82	103,73	102,42
Febrero	102,62	104,69	103,15	104,07	105,54	104,72	104,07	102,83
Marzo	103,38	106,07	103,49	105,41	105,93	106,07	105,01	103,53
Abril	104,85	107,19	103,99	106,55	106,48	106,66	105,96	104,43
Mayo	105,37	107,47	104,25	106,71	107,08	106,79	106,03	104,80
Junio	105,30	107,66	104,33	106,93	107,46	106,72	105,90	104,69
Julio	105,98	108,17	104,38	107,80	107,80	106,90	106,51	105,54
Agosto	106,70	109,16	104,66	108,52	107,97	107,15	106,41	106,12
Setiembre	107,12	109,60	104,90	109,25	108,30	107,74	106,99	106,46
Octubre	107,13	109,64	105,33	109,20	108,88	109,01	107,49	106,95
Noviembre	106,94	110,30	105,69	109,76	109,41	109,35	108,01	107,69
Diciembre	107,15	110,33	105,69	110,54	109,87	109,36	108,54	108,35
2012 a/							
Enero	107,15	110,62	105,79	110,74	110,78	109,77	108,56	108,86
Febrero	107,34	111,52	106,37	110,85	111,61	110,68	108,90	109,91
Marzo	107,67	112,67	107,53	110,89	112,14	111,24	110,12	110,38
Abril	108,88	112,99	107,58	111,49	113,10	111,42	110,83	110,66
Mayo	109,72	112,90	107,08	111,31	113,54	111,34	110,72	110,66
Junio	110,30	112,67	106,52	110,77	113,82	111,27	110,45	110,58
Julio	110,32	112,91	106,27	110,99	113,78	111,40	110,72	111,06
Agosto	109,72	113,36	106,80	111,28	114,35	112,09	111,08	111,58
Setiembre	109,84	113,35	107,24	111,51	114,64	112,48	111,39	111,88
Octubre	109,88	113,13	107,31	111,85	115,03	111,81	111,26	111,84
Noviembre	109,42	113,41	107,32	111,78	115,37	112,00	111,53	111,44
Diciembre	109,28	113,01	106,88	111,22	115,57	112,47	111,13	111,62

a/ Base Dic. 2009 = 100,0

Fuente: Instituto Nacional de Estadística e Informática.

IV. Anexos Metodológico

Resumen Metodológico del Cálculo del Producto Bruto Interno por Departamentos

1. Introducción

El Instituto Nacional de Estadística e Informática (INEI) del Perú viene publicando el Producto Bruto Interno por Departamentos desde el año 1983, a fin de contribuir con información estadística y económica que sirva como instrumento para la toma de decisiones en las políticas de desarrollo departamental y el proceso de regionalización del país.

Para disponer de estadísticas básicas consistentes, confiables y comparables a fin de elaborar agregados macroeconómicos actualizados y coherentes a nivel departamental y nacional, es necesario lo siguiente:

- Utilización de una metodología uniforme.
- Armonización de las fuentes de información departamental y nacional.
- Agrupación de actividades que muestren la realidad departamental.

2. Delimitación Departamental del Perú

Territorio Económico

Territorio económico de un país, es el territorio geográfico administrado por un gobierno; dentro de este territorio geográfico, las personas, los bienes y el capital circulan libremente, además comprende los enclaves territoriales (Embajadas, Bases Militares, Estaciones Científicas, etc.).

Para efectos de la medición del Producto Bruto Interno Departamental, se ha tenido en cuenta la división política administrativa del territorio peruano, el cual se ha dividido en 24 departamentos, considerándose a la Provincia Constitucional del Callao conjuntamente con el departamento de Lima.

Delimitación de la economía departamental

La economía departamental se ha delimitado teniendo en cuenta la unidad homogénea de producción, que genera valor agregado en el ámbito departamental. La agrupación de estas unidades se realizó de acuerdo a la característica de su producción principal, las que agregadas constituyen Actividad Económica.

La presentación por actividades económicas ayuda a ordenar las estadísticas para comparar y mostrar adecuadamente la estructura productiva de los departamentos a fin de realizar el análisis de los fenómenos económicos.

La unidad homogénea de producción es parte de la estructura productiva del departamento, aunque jurídicamente tengan el domicilio fiscal situado en otro departamento.

3. Aspectos Metodológicos Generales

La metodología y las fuentes de información utilizada para la estimación del valor agregado bruto de las unidades de producción, es la misma que se utiliza en el cálculo del PBI total país.

El Producto Bruto Interno en el ámbito nacional se calcula por tres métodos: Producción, Ingreso y Gasto. Sin embargo, a nivel departamental, debido a la disponibilidad de las fuentes de información, solamente se realiza la estimación por el método de la Producción, valorado a precios corrientes y constantes de 1994.

El PBI departamental para el período 2002-2012 se elaboró en dos etapas, la primera está referida al cálculo de las variables macroeconómicas del año 2001 a valores corrientes y constantes de 1994 a nivel de grupo

CIIU; en la segunda etapa para el período 2002-2012 se calculó a valores corrientes y constantes.

Para la presentación del documento se agrupó en 11 Actividades Económicas. Esta apertura obedece principalmente a la importancia de estas actividades en la economía nacional y departamental, los mismos que se detallan a continuación:

1. Agricultura, Caza y Silvicultura.
2. Pesca.
3. Minería.
4. Manufactura.
5. Electricidad y Agua.
6. Construcción.
7. Comercio.
8. Transporte y Comunicaciones.
9. Restaurantes y Hoteles.
10. Productores de Servicios Gubernamentales.
11. Otros Servicios.

En la medición del Producto Bruto Interno por Departamentos, se tiene como clasificador de actividades económicas a la Clasificación Industrial Internacional Uniforme (CIIU) Rev.3, la misma que se agrupó en 29 y 11 actividades económicas, de acuerdo al cuadro siguiente:

CLASIFICACIÓN DE ACTIVIDADES A NIVEL DEPARTAMENTO

ACTIVIDADES	CIIU Rev. 3		ACTIVIDADES ECONÓMICAS		
	DIVISION	CLASE	GRUPO	NIVEL 29	NIVEL 11
Agricultura, Caza y Silvicultura	01 y 02	0111,0112,0113,0121,0122, 0200 y 0150	011, 012, 015 y 020	01	01
Pesca	05	0500	050	02	02
Extracción de Petróleo	11	1110 y 1120	111 y 112	03	03
Extracción de Minerales	10,12,13 y 14	1310,1320,1200,1410,1421, 1422,....., 1429	101, 102, 103, 120, 131, ..., 142	04	03
Alimentos, Bebida y Tabaco	15 y 16	1511,1512,1513,1514,1520, 1531,.....,1600	151, 152, 153, 154, 155 y 160	05	04
Textil, Cuero y Calzado	17,18 y 19	0140,1711,.....1920	140, 171, 172, 173, 181, 182, ...,192	06	04
Madera y Muebles	20 y 36	2010,2021,2022,2023,2029 y 3610	201, 202 y 361	07	04
Industria del Papel e Imprenta	21 y 22	2101,2102,.....2222	210, 221 y 222	08	04
Productos Químicos, Caucho y Plástico	23,24 y 25	2310,2320,....2430	231, 232, 241, 242, 243, 251 y 252	09	04
Minerales No Metálicos	26	2610,2691,.....2699	261 y 269	10	04
Industria de Hierro y Acero	27	2710,2720,2731 y 2732	271, 272 y 273	11	04
Productos Metálicos, Maquinaria y Equipo	28,29,30,31.32,33,34 y 35	2811,2812,.....3599	281, 289, 291, 292, 293, 300 ,.....,359	12	04
Industrias Diversas	36	3691,3692,.....3699	369	13	04
Electricidad	40	4010,4020 y 4030	401,402 y 403	14	05
Agua	41	4100	410	15	05
Construcción	45	4510,4520,4530,4540 y 4550	451, 452, 453, 454 y 455	16	06
Comercio	50,51 y 52	5010,.....,5259	501, 503, 504, 505, 511, 512, ...,.525	17	07
Transporte	60,61,62 y 63	6010, 6023, 6021, 6022, 6030, 6110,....,7113	601, 602, 603, 611, 612, 621, ...,711	18	08
Comunicaciones	64	6411,6412 y 6420	641, 642	19	08
Finaciero y Seguros	65 y 66	6511,6519,6591,6592,6601, 6602 y 6603	651, 659 y 660	20	11
Alquiler de Vivienda	70	7010.1	701	21	11
Servicios Prestados a Empresas	37,45,50,65,67 y 99	3710,3720,.....,9220	371, 372, ...,922	22	11
Restaurantes	55	5510	551	23	09
Hoteles	55	5520	552	24	09
Servicios Mercantes Prestados a Hogares	22,52,74,....,93	2230,5260,.....,9309	223, 526, ...,930	25	11
Servicios No Mercantes Prestados a Hogares	85,91 y 95	8531,8532,.....,9500	853, 912, 919y 950	26	11
Salud Privada	85	8511,8512,8519,8520,8531 y 8532	851, 852 y 853	27	11
Educación Privada	80	8010,8021,8022,8030 y 8090	801, 802, 803 y 809	28	11
Servicios Gubernamentales	73,75,80,85 y 92	7511,7512,7513,7514,7521, 7523,.....,8532	29	29	10

Fuente: INEI - Dirección Nacional de Cuentas Nacionales

3.1 Agricultura, Caza y Silvicultura

Definición

La actividad agricultura, caza y silvicultura comprende los siguientes subsectores:

Subsector Agrícola: incluye el cultivo de productos agrícolas en general, como cereales, hortalizas, legumbres, frutales, tubérculos, flores y otros cultivos, tanto de naturaleza temporal como permanente.

Subsector Pecuario: comprende la cría de animales domesticados, como ganado vacuno, ovejas, cabras, caballos, asnos, aves de corral etc. Cría de ganado reproductor y servicios de engorde del ganado en corrales; así como obtención de sus subproductos: leche cruda, lana, huevos y otros subproductos.

Subsector Silvícola: comprende principalmente la extracción de madera, la recolección de frutas y flores silvestres y la producción de otros productos silvícolas.

Cobertura

De acuerdo a la Clasificación Industrial Internacional Uniforme (CIIU), dichas actividades se encuentran en la sección A: agricultura, caza y silvicultura; comprende la división 01: agricultura, ganadería, caza y actividades de servicios conexas; y la división 02: silvicultura, extracción de madera y actividades de servicios conexas.

Estas divisiones comprenden 9 clases CIIU:

0111 Cultivo de cereales y otros cultivos.
0112 Cultivo de hortalizas y legumbres, especialidades hortícolas y productos de vivero.
0113 Cultivo de frutas, nueces, plantas cuyas hojas se utilizan para preparar bebidas y especias.
0121 Cría de ganado vacuno, de ovejas, cabras, caballos, asnos y mulas; cría de ganado lechero.
0122 Cría de otros animales domésticos; elaboración de productos animales n.c.p.
0130 Cultivo de productos agrícolas en combinación con la cría de animales domésticos (explotación mixta).
0140 Actividades de servicios agrícolas y ganaderas, excepto las actividades veterinarias.
0150 Caza ordinaria y mediante trampas, repoblación de animales de caza, incluso las actividades de servicios conexas.
0200 Silvicultura, extracción de madera y actividades de servicios conexas.

De acuerdo a la disponibilidad de la información básica para volumen de producción y precio en chacra, esta actividad se apertura en tres sub sectores: agrícola, pecuario y silvicultura. En el sub sector agrícola se considera 119 categorías de productos, en el sub sector Pecuario 12 categorías de productos y en el sub sector silvicultura 3 categorías de productos.

Fuentes de Información

- Anuario de estadística agrícola – MINAG.
- Anuario de estadística pecuaria – MINAG.
- Información estadística silvícola – INRENA.
- Índice de precios al consumidor – INEI/ DTIE.
- Índice de precios al por mayor – INEI/ DTIE.
- Índice de precios al consumidor por ciudades – INEI/ DTIE.
- Boletín estadístico mensual – MINAG

Procedimiento Metodológico

Valor Bruto de Producción (VBP)

El valor bruto de producción y el consumo intermedio (CI) de la actividad quedó determinado por agregación de los tres subsectores: agrícola, pecuario y silvícola, los cuales fueron calculados independientemente.

En el cálculo del VBP del subsector agrícola se considera la producción principal y la producción secundaria. La producción principal se determinó a partir de la producción cosechada en toneladas métricas de cada producto (q) por sus respectivos precios promedios en chacra (p). También se incluyeron los gastos en cultivos

permanentes, por concepto de mantenimiento de aquellos productos que por su naturaleza se consideran permanentes.

Los cultivos permanentes son aquellos productos que por su naturaleza de producción, recién se cosechan a partir del segundo año según sea el caso; además, luego de la cosecha siguen en pie para dar una nueva producción al siguiente año, es decir, no se vuelve a sembrar, solamente necesitan mantenimiento para volver a producir. Lo integran principalmente los productos frutales (coco, limón, mandarina, mango, manzana, naranja, palta, pecana, higo, nuez, uva, etc.) y algunos industriales, como el achiote, cacao, café, té y la palma aceitera.

Para calcular la producción principal se suma el Valor de Producción de todos los productos agrícolas más los gastos en plantaciones permanentes y en crecimiento.

La producción secundaria es la que se genera en forma adicional como consecuencia de la producción agrícola. Por ejemplo: de la caña de azúcar se produce el aguardiente de caña.

La elaboración del valor bruto de producción a precios constantes del subsector agrícola, se determina aplicando el precio establecido en el año base sobre el volumen de producción en toneladas métricas de cada producto.

El cálculo del valor bruto de producción a precios corrientes del subsector agrícola se determina con el volumen de producción en toneladas métricas de cada producto por sus respectivos precios promedios pagados en chacra.

El subsector pecuario, comprende la crianza y engorde de animales domésticos y de corral.

Para determinar los volúmenes del animal en pie, en el año base, se han realizado estudios para obtener pesos promedio de animales y coeficientes de rendimiento según especie.

Asimismo, para efectuar la valorización de los animales en pie fue preciso diferenciar el destino de los mismos: animales destinados a la saca, animales destinados a la formación bruta de capital y animales destinados al crecimiento. Luego, en cada uno de ellos, se determinó el número de animales, el volumen de producción, el peso promedio y el valor de producción.

Para los años de serie, la medición de la producción se realiza con información estadística disponible sobre el volumen de producción y precio de carne del animal sacrificado.

En la valoración de la leche, huevos, lana de ovino, fibra de llama y fibra de alpaca, se contó con información de precios (p) y cantidades (q) del Ministerio de Agricultura. El valor de producción para cada uno de los productos se determinó a partir de los precios en chacra por su respectivo volumen de producción.

La producción principal es la suma del valor de la producción de todos los productos pecuarios. El cálculo de la producción secundaria se realizó de manera similar al del subsector agrícola.

El VBP del subsector pecuario a precios constantes es determinado con el índice de volumen físico de la carne según la especie. El cálculo de los subproductos pecuarios se realiza mediante la multiplicación de los volúmenes de producción por el respectivo precio del año base.

El cálculo del valor bruto de producción a precios corrientes del subsector pecuario se determina multiplicando el valor de los animales en pie a precios constantes por el índice de precios de la carne según la especie. El cálculo de los subproductos pecuarios es directo y se realiza multiplicando los volúmenes de producción por sus respectivos precios promedios pagados al productor.

El VBP del **subsector silvícola** comprende la valorización de madera rolliza; la recolección de castañas; otros productos silvícolas, tales como plantas medicinales, frutos y plantas comestibles de la flora silvestre, materias primas vegetales industriales, tintóreas, tara; y, productos de la caza.

Asimismo, dentro de los productos de la caza se considera a la cochinilla, de la cual se extrae el carmín, sustancia colorante cuya demanda en el ámbito internacional es importante. Se incluye además, la caza de animales exóticos para la exportación, tales como monos, lagartos, loros y demás animales silvestres.

El cálculo del valor bruto de producción a precios constantes del subsector silvícola se determina utilizando el Índice de Volumen Físico (IVF) de la madera rolliza que se calcula multiplicando el volumen de producción de madera rolliza por el precio del año base.

El cálculo del valor bruto de producción a precios corrientes del subsector silvícola se determina evolucionando el valor de la madera rolliza a precios constantes con el Índice de Precios al Por Mayor de aserraderos.

Consumo Intermedio (CI)

El consumo intermedio, es el valor de los bienes y servicios que se utilizan en el proceso de producción de los bienes y servicios agrícolas, pecuarios y silvícolas.

El cálculo del consumo intermedio a precios constantes se determinó con el Valor Bruto de Producción constante a nivel departamental el coeficiente técnico establecidos en el año base 1994.

La construcción de estos coeficientes técnicos en el **subsector agrícola** se realizó a partir de las estructuras de costos por tipo de cultivo y tecnología utilizada, cuya fuente de información es la direcciones departamentales del MINAG.

Estas estructuras de costos se trabajan para cada producto y departamento, lo que permite obtener el CI departamental, y por agregación obtenemos el consumo intermedio nacional.

Entre los insumos más importantes del subsector agrícola podemos mencionar:

Tracción mecánica: está relacionada con el empleo de maquinaria (tractor) para la realización de las faenas agrícolas. La utilización de este factor productivo en el sector está calificada como uso de alta tecnología.

Tracción animal: comprende el uso de animales en el proceso agrícola, es decir, la utilización de las yuntas. Esta técnica es calificada de tradicional o rudimentaria y, generalmente, se presenta en las zonas más pobres del país, incidiendo en el rendimiento y calidad de los cultivos.

Semilla: es el principal insumo utilizado en el proceso de producción agrícola.

Fertilizantes: comprende toda clase de abonos orgánicos: nitrogenados, fosfatados o potásicos usados en el proceso productivo.

Pesticidas: son aquellas sustancias naturales o sintéticas que actúan como insecticidas, plaguicidas, herbicidas, etc.

Transporte: comprende los gastos en que se incurre por el traslado de los insumos hasta el centro de producción.

Servicios agrícolas: relacionados con la utilización de diferentes tipos de servicios, como fumigación, alquiler de maquinaria, asistencia técnica, etc.

Embalaje: son los gastos que se realizan en envases, sacos y costales, jabas, cajas y canastas.

En la construcción de los coeficientes técnicos del **subsector pecuario** se utilizaron estructuras de costos proporcionadas por las Direcciones Departamentales del MINAG en coordinación con las oficinas departamentales del INEI. Entre los principales insumos utilizados se cuentan:

Alimentos para animales: comprende el gasto realizado en alimentos balanceados, alfalfa y forrajes.

Medicinas: comprende las vacunas, vitaminas y demás tratamientos para animales.

Servicios veterinarios: es el gasto realizado por la prestación de servicios por parte de los médicos veterinarios.

Energía: son los gastos realizados en energía eléctrica, especialmente, en las granjas avícolas para calentar los galpones.

Para obtener los coeficientes en año base del subsector silvícola se coordinó con los técnicos del INRENA a fin de obtener los principales insumos utilizados en la producción de castañas, en otros productos silvícola y en productos de la caza, ya que sólo se disponía de la estructura de costos de la madera rolliza, la cual se trabajó a nivel departamental y por agregación se llegó al total nacional.

Valor Agregado Bruto (VAB)

El valor agregado por departamentos se obtuvo por diferencia entre el valor bruto de la producción y el consumo intermedio.

3.2 Pesca

Definición

La actividad pesca comprende la captura de especies hidrobiológicas en caletas y puertos del litoral (pesca marítima) y en aguas del interior del país (pesca continental), abarca la pesca de altura, costera y la de aguas interiores con fines comerciales.

Cobertura

De acuerdo a la Clasificación Industrial Internacional Uniforme (CIIU) Rev. 3, la actividad Pesca está comprendida en la división 05: pesca, explotación de criaderos de peces y granjas piscícolas y actividades de servicio relacionadas con la pesca. Esta actividad ha sido agrupada en:

a) Pesca Marítima: Comprende la extracción de peces, moluscos, crustáceos, mariscos en general, captura de animales acuáticos como cetáceos, tortugas marinas, jeringas de mar y otros tunicados, recolección de algas no cultivadas y otros invertebrados acuáticos de alta mar y de aguas costeras.

b) Pesca Continental: Abarca la captura de especies hidrobiológicas, en aguas interiores del país, como ríos, lagos, lagunas, etc. También incluye la explotación de los criaderos de peces y granjas piscícolas destinados al consumo humano directo; así, como la captura de peces ornamentales.

Fuentes de información

- Volúmenes de desembarque de recursos hidrobiológicos de origen marítimo y continental, por tipo de utilización, según lugar de procedencia y especie de los años 2002-2012 en TMB del Ministerio de Producción (PRODUCE).
- Volúmenes de la cosecha de los recursos hidrobiológicos de la actividad de acuicultura, por tipo de utilización, según lugar de procedencia y especie, de los años 2001 hasta el 2011 – Ministerio de la Producción.
- "Anuario Estadístico" del Ministerio de la Producción, 2001–2011
- Índice de precios al consumidor por ciudades 2001–2012.

Procedimiento Metodológico

Valor Bruto de Producción (VBP)

El valor bruto de producción y el consumo intermedio (CI) de la actividad se determinó por agregación de la pesca marítima y pesca continental.

El valor bruto de producción a precios constantes de los productos de la pesca marítima se determinó considerando los volúmenes físicos por especies desembarcados según destino en cada puerto y caleta en todo el litoral del país para cada año, multiplicados por los precios elaborados en el año base para cada especie y destino correspondiente.

En el año base 1994, la producción se valoró a precios en playa, al momento del desembarque en cada uno de los puertos y caletas del litoral. Dichos precios de desembarque están en función de su utilización; es decir, si eran destinados al consumo humano indirecto para la fabricación de harina y aceite de pescado, o al consumo humano directo para ser utilizados en la producción de conservas, congelados, seco-salado, salpreso, asado, ahumado y, para el consumo fresco.

PUERTOS Y CALETAS DE LA PESCA MARÍTIMA POR DEPARTAMENTO

Tumbes	Piura	Lambayeque	La Libertad	Ancash	Lima	Ica	Arequipa	Moquegua	Tacna
Puerto Pizarro	Máncora	San José	Pacasmayo	Coishco	Supe-Puerto Chico	Tambo de Mora	Lomas	Ilo	Ite-Meca-Vila Vila
Caleta Cruz	Los Organos	Pimentel	Chicama	Chimbote	Vegueta	Pisco	Chala		
Caleta Grau	El Ñuro	Santa Rosa	Salaverry	Samanco	Carquin - Huacho	San Andres	Ático		
Zorritos	Cabo Blanco			Casma	Chancay	San Nicolas-San Juan	La Planchada		
Acapulco	Lobitos			Culebras	Ancón		Ocoña-Camaná		
Punta Mero	Talara			Huarmey	Callao		Quilca		
Cancas	Negritos				Chorrillos		Mollendo		
	Paita				Pucusana		Matarani		
	Sechura				Cerro Azul				
	Bayóvar				Chilca				
	Parachique								
	Puerto Rico								

Fuente: Anuario Estadístico de PRODUCE

Para determinar el valor bruto de la producción de la Pesca Continental se obtuvo a partir de los volúmenes físicos por tipo de utilización según región, multiplicados por los precios elaborados en el año base según destino.

Los precios de la pesca continental en el año base 1994 se obtuvo de las estadísticas procedentes de las direcciones regionales de pesquería donde se extraen especies de agua dulce, estos precios promedios se obtuvo teniendo en cuenta su utilización, es decir para ser consumidos en estado fresco, congelado o curado. Las toneladas métricas y los precios promedios por especies se centralizaron en forma mensual para cada una de las zonas de extracción (Iquitos, Yurimaguas, Estrecho, Caballococha, Nauta, Requena, Contamana, Mazan, Ucayali, Madre de Dios, Junín, Cusco, Puno, Arequipa, San Martín, etc.).

El valor bruto de producción a precios corrientes, se calculó multiplicando los volúmenes desembarcados en caletas y puertos del litoral (pesca marítima), y extraídos en aguas del interior del país (pesca continental) por sus respectivos precios (producción principal). Este cálculo se hizo por especies de acuerdo a su utilización o destino. Asimismo, se consideró todos los ingresos adicionales correspondientes a actividades no relacionadas con la actividad extractiva (producción secundaria).

Consumo Intermedio (CI)

El consumo intermedio por departamentos a valores constantes se calculó en función a los coeficientes técnicos (empresarial y artesanal) del año base 1994, los mismos que se multiplican por el valor bruto de producción a valores constantes.

La obtención de los coeficientes técnicos en el año base 1994, de la pesca marítima empresarial, se basó en Estudios detallados de la estructura de costos de las empresas informantes a la Encuesta Económica Anual. Los coeficientes técnicos de la pesca marítima artesanal estuvo determinado en base a la información proveniente de la estructura de costos de los empresarios individuales, armadores o pescadores cuya capacidad de bodega de sus embarcaciones son menor a 30 TM. Así como a aquellos pequeños pescadores que pescan para subsistir o para comercializarlo en menor escala entre su comunidad. Una de las fuentes fundamentales para la determinación de esta variable fueron los resultados del III Censo Nacional Económico - Formato Especial "Pesca Extractiva" correspondiente a los departamentos que limitan con el Océano Pacífico caso: Tumbes, Piura, Lambayeque, La Libertad, Ancash, Lima y Callao, Ica, Arequipa, Moquegua y Tacna.

Para determinar los coeficientes técnicos de la pesca continental en el año base se contó con la estructura de costos de las embarcaciones fluviales de la pesca amazónica informantes al III Censo Nacional Económico de los departamentos que forman parte de la zona del oriente y de la sierra central, Loreto (principalmente Iquitos, Yurimaguas, Estrecho, Caballococha, Nauta, Requena, Contamana y

Mazan), Ucayali, Madre de Dios, Junín, Cusco, Puno, San Martín. Para el cálculo de la variable consumo intermedio de la pesca continental destinada principalmente Para los coeficientes técnicos la Pesca Continental no apta para el consumo humano de este tipo de pesca - Peces Ornamentales - estuvo determinado en función a la estructura de costos de los criaderos y acuarios ubicados principalmente en Iquitos, departamento de Loreto que informaron al III Censo Nacional Económico.

El consumo intermedio a precios corrientes se determina a partir de la estructura de costos de EEA y a través de la evolución de los principales insumos de la actividad.

Valor Agregado Bruto (VAB)

El valor agregado por departamentos se obtuvo por diferencia entre el valor bruto de la producción y el consumo intermedio.

3.3 Explotación de Minas y Canteras

3.3.1 Extracción de Petróleo y Gas

Definición

La actividad extracción de petróleo comprende los establecimientos que se dedican a la extracción de petróleo crudo, mediante la operación de pozos para extraer, conservar, tratar, medir, manipular, almacenar y transportar crudo desde el lugar de su producción hasta los puntos de almacenamiento, estaciones colectoras y puntos de fiscalización. Incluye también la producción de gas natural.

Cobertura

La actividad extracción de petróleo está comprendida en la Clasificación (CIIU) Rev. 3, en la división 11 - clase 1110 y abarca los establecimientos que se dedican a la extracción de petróleo crudo y gas natural.

Fuentes de Información

Las principales fuentes de información directa para la elaboración de las estadísticas de la actividad extracción de petróleo y gas natural fueron los estados financieros, notas explicativas y anexos de todas las empresas petroleras que operan en el país.

Otra fuente de información es la de Perúpetro S.A., empresa que en representación del Estado, negocia, celebra y supervisa los contratos en materia hidrocarburífera, así como los Convenios de Evaluación Técnica. Asimismo, comercializa, a través de terceros y bajo los principios del libre mercado, los hidrocarburos provenientes de las áreas bajo contrato, en la modalidad de servicios. Perúpetro S.A. proporcionó lo siguiente información:

- Producción fiscalizada de petróleo crudo (barriles) y gas natural (MP3).
- Precios promedio de canasta por contrato.
- Retribución de crudo y gas.
- Tarifas mensuales por contratistas.
- Distribución del canon / participación de la renta petrolera.
- Regalías.
- Venta de crudo y gas por empresa.

Estas informaciones son complementadas con los resultados de la Encuesta Económica Anual de Hidrocarburos, Anuario de Hidrocarburos del Ministerio de Energía y Minas y de la Memoria de la Sociedad Nacional de Minería y Petróleo.

Procedimiento Metodológico

Valor Bruto de Producción (VBP)

Para determinar el valor bruto de producción del petróleo crudo y gas natural a precios constantes, se ha considerado las cantidades producidos en cada lote (unidad de operación) multiplicado por sus respectivos precios del año base.

El valor bruto de producción del petróleo crudo y gas natural a precios corrientes se ha calculado con información de la producción física del petróleo crudo (barriles) y gas natural (miles de pies cúbicos) y aplicando los precios de referencia de cada año.

Los precios se deducen en función a las modalidades de contratos con Perúpetro. En un contrato de servicios Perúpetro paga a los contratistas una tarifa (retribución) por cada barril de crudo, y luego lo comercializa en el mercado interno o externo, de tal forma que se genera precios promedios anuales de venta, con los que se valora la producción por cada lote.

En los contratos de licencia Perúpetro transfiere al contratista el derecho de propiedad de los hidrocarburos a cambio de pago de regalías, luego el contratista puede comercializarlo libremente. Al no contar con estos precios, se ha considerado los precios de la canasta que son preciso referenciales de crudos internacionales para cada lote de explotación.

La producción secundaria de la actividad de extracción de petróleo y gas natural es la que se realiza en forma paralela a la producción principal, y se determina utilizando la información de los estados financieros y anexos de las empresas. Se considera producción secundaria en esta actividad la construcción por cuenta propia, servicios prestados a empresas etc.

Consumo Intermedio (CI)

El consumo intermedio es el gasto que realizan las empresas Petroleras y de Gas en bienes y servicios que son consumidos en el proceso de producción.

La medición del consumo intermedio a valores constantes del petróleo crudo y gas natural a nivel departamental se realizó en función a los coeficientes técnicos del año base, los mismos que se aplicaron al Valor Bruto de Producción a valores constantes.

La elaboración de los coeficientes técnicos en el año base, se realizó partir de los estudios detallados de los costos de la extracción de petróleo registrados en las Encuesta Económica Anual de Hidrocarburos y los estados financieros de las principales empresas, en base a estos elementos se elaboraron, ratio que muestra la participación de los costos de la actividad sobre su producción, los cuales fueron aplicados a los valores constantes de los años de serie.

El cálculo del consumo intermedio a valores corrientes del petróleo crudo y gas natural, se determinan principalmente a partir de la información del estado de ganancias y pérdidas y las cargas por naturaleza de las empresas productoras, donde se centralizan los costos de producción, que permitirán hallar los coeficientes técnicos para los años de serie.

Valor Agregado Bruto (VAB)

El valor agregado bruto se determina por diferencia entre el valor bruto de producción y el consumo intermedio.

3.3.2 Extracción de Minerales

Definición

La actividad de extracción de minerales, comprende la explotación de minas y canteras, es decir la extracción de los minerales metálicos (zinc, cobre, oro, plata, plomo, hierro, molibdeno, tungsteno, cadmio, estaño etc.) que se encuentran en estado natural, ya sea en minas subterráneas ó a tajo abierto. Esta actividad comprende también la molienda, preparación y beneficio que se realizan en el lugar de la extracción del mineral o en sus cercanías. Además se considera dentro de esta actividad, la minería no metálica es decir la explotación de canteras que producen piedra de construcción y piedra sin labrar, arcilla, la recolección de guano, extracción y molienda de sal y otros minerales.

Cobertura

De acuerdo a la Clasificación Industrial Internacional Uniforme de todas las actividades económicas (CIIU – Rev. 3), la actividad Extracción de Minerales se clasifica en la sección "C", "Explotación de Minas y Canteras"; en las divisiones 13 y 14 que corresponden a la extracción de minerales metalíferos y explotación de otras minas y canteras, respectivamente, tal como se detalla a continuación:

DIVISIÓN	GRUPO	CLASE	CIIU
13	131	1310	Extracción de minerales de hierro.
132		1320	Extracción de minerales metalíferos no ferrosos, excepto minerales de uranio y de torio.
14	141	1410	Extracción de piedra, arena y arcilla.
	142	1421	Extracción de minerales para la fabricación de abonos y productos químicos.
		1422	Extracción de sal.
		1429	Explotación de otras minas y canteras.

La actividad de extracción de minerales tiene como productos los minerales metálicos: cobre, zinc, plata, hierro, plomo, oro y otros minerales metálicos; y minerales no metálicos tales como la sal, guano de las islas, arcilla, carbón de piedra, arena, y otros minerales no metálicos.

Fuentes de Información

- Declaración Anual Consolidada (DAC), registro administrativo del Ministerio de Energía y Minas.
- Información directa de los estados financieros de las principales empresas.

Procedimiento Metodológico

Valor Bruto de Producción (VBP)

El valor bruto de producción a precios constantes para la minería metálica se obtiene multiplicando los precios de producción del año base por los volúmenes de cada mineral recuperado por departamentos. Este precio proviene de cada unidad extractiva clasificada según estratos (gran, mediana y pequeña minería).

Para obtener el volumen del mineral recuperado se trabaja a partir de los concentrados producidos por las empresas mineras en cada departamento, a los cuales se les aplica las leyes de contenido fino y un factor de recuperación.

El cálculo del valor bruto de producción a precios corrientes se obtiene aplicando el índice de precios de las cotizaciones internacionales al valor constante de cada producto.

Consumo Intermedio (CI)

El consumo intermedio incluye los bienes y servicios ofertados por las diferentes actividades económicas, que han sido utilizados para producir bienes y servicios finales.

El cálculo del consumo intermedio a valores constantes de la minería metálica a nivel departamental se realizo en función a los coeficientes técnicos del año base 1994, los mismos que se aplicaron al Valor Bruto de Producción a valores constantes.

El consumo intermedio a precios corrientes se determina a partir de la estructura de costo de la Declaración Anual Consolidada del Ministerio de Energía y Minas y a través de la evolución de los principales insumos de la actividad.

Valor Agregado Bruto (VAB)

El valor agregado bruto se determina por diferencia entre el valor bruto de producción y el consumo intermedio.

3.4 Manufactura

Definición

La industria manufacturera agrupa a todos las unidades de producción dedicados a la transformación mecánica o química de materiales o componentes en productos nuevos. Estos trabajos pueden ser efectuados con maquinaria, a mano, en fábricas o en el domicilio. Esta actividad abarca diferentes etapas desde la transformación de los productos

de extracción, hasta el procesamiento de productos semielaborados y elaboración de productos complejos obtenidos luego de prolongados y complicados trabajos de alta tecnología.

Cobertura

La actividad de manufactura está comprendida en la sección "D" de la Clasificación Industrial Internacional Uniforme de todas las actividades económicas (CIIU) Rev. 3 y comprende desde la división 15 hasta la 36 (22 divisiones 59 grupos y 125 clases CIIU).

Actividades Económicas		GRUPOS CIIU
5	Alimento, Bebidas y Tabaco	151 152 153 154 155 160
6	Textil, Cuero y Calzado	140 171 172 173 181 182 191 192
7	Madera y Muebles	201 202 361
8	Industria del Papel e Imprenta	210 221 222
9	Productos Químicos, Caucho y Plásticos	231 232 233 241 242 243 251 252
10	Minerales No Metálicos	261 269
11	Industria del Hierro y Acero	271 272 273
12	Productos Metálicos, Maquinaria y Equipo	281 289 291 292 293 300 725 311 312 313 314 315 319 321 322 323 331 332 333 341 342 343 351 352 353 359
13	Industria Diversas	369

Fuentes de Información

- Encuesta Económica Anual Manufacturera - Ministerio de la Producción
- IVF mensual de PRODUCE
- Directorio de la SUNAT 2002-2011
- Comisión Nacional Supervisora de Empresas y Valores (CONASEV)
- Índice de Precios al Consumidor de Lima-INEI
- Índice de Precios al Consumidor de 25 ciudades del Perú - INEI
- Índice de Precios al Por Mayor-INEI
- Encuesta Nacional de los Hogares (ENAHO) - INEI
- Compendios Departamentales - INEI.
- Superintendencia Nacional de Administración Tributaria (SUNAT)

Procedimiento Metodológico

El cálculo de la actividad manufacturera por departamentos se realizó en dos etapas. La primera consistió en calcular el Valor Bruto de Producción del año 2001 a valores corrientes por departamentos, con información de las Encuesta Económica Anual, Directorio de la SUNAT, personal ocupado de la ENAHO e información directa de las empresas.

Los agregados macroeconómicos para el año 2001, se calcularon a nivel de grupo CIIU y las expansiones se realizaron mediante las productividades por tamaño de empresa, actividad y departamento con la información de la EEA, personal ocupado de la ENAHO y número de empresas de la SUNAT.

La segunda etapa está referida a los cálculos para la serie 2002-2012 a valores corrientes y constantes, los mismos que fueron elaborados a nivel de agrupación CIIU (3 dígitos), teniendo en cuenta las mismas fuentes de información de la primera etapa y además los índices de volumen físico e información en unidades físicas de las grandes empresas de acuerdo a la ubicación de sus unidades de producción, como es el caso de las empresas lácteas, azucareras, molineras, cerveceras, tabacaleras, textiles, farmacéuticas, refinaría de petróleo, cementeras, entre otras.

Para el cálculo de la producción de matanza, arroz y café pilado, harina, aceite y conservas

de pescado el cálculo se realizó teniendo en cuenta las unidades físicas y precios por departamentos.

Valor Bruto de Producción (VBP)

El VBP de la actividad manufacturera, comprende la producción principal y la producción secundaria. La producción principal comprende:

- Producción para la venta
- Producción para otros establecimientos
- Producción para auto consumo
- Producción para terceros

Además, se agrega la venta de subproductos, desechos y desperdicios y se complementa con la valoración del saldo de existencias de subproductos y de productos en proceso.

La producción secundaria esta determinada por los siguientes rubros:

- Auto equipamiento
- Márgenes comerciales
- Electricidad vendida
- Electricidad auto consumida
- Otros servicios
- Alquiler de maquinaria y equipo, a excepción de los terrenos

El cálculo del Valor Bruto de Producción de la actividad manufacturera para el año 2001, se realizó al mayor detalle que permitieron las fuentes de información por departamentos a valores corrientes y constantes, combinando fuentes de información de la SUNAT, ENAHO, EEA e información directa de las empresas.

Para el cálculo del VBP de cada departamento, se estratificó la información de la EEA y SUNAT en grandes, medianas y pequeñas empresas, a fin de contar con datos de productividades y empleo por estratos y departamentos, los cuales se utilizaron para valorizar la producción.

La estimación de algunas ramas industriales de la Manufactura, como es el caso de la matanza, conservas de pescado, harina y aceite de pescado, pilado de arroz y café, lácteos, azúcar, bebidas, tabaco, refinería de petróleo, cemento, y transformación de los metales, se calcularon con información de volúmenes de producción y precios.

El cálculo del VBP a valores constantes de 1994, se realizó por deflactación, con los índices de precios a nivel nacional, IPC de Lima y ciudades, IPM, IPME.

El cálculo del VBP de los años 2002 al 2012 a valores constantes, se obtiene por el método de extrapolación empleando el Índice de Volumen Físico y cantidades físicas por productos y actividades económicas.

El VBP del periodo 2002 al 2011 a precios corrientes, se calculó con información de la EEA y el número de empresas de la SUNAT; asimismo, en el caso de las actividades que no disponen de una cobertura sólida de la EEA, se inflactó los valores constantes con los índices de precios por ciudades, y opcionalmente de no contar con dicha información se calculó con los índices de precios a nivel nacional.

Consumo Intermedio (CI)

Es el valor de los bienes y servicios consumidos o transformados en el proceso de producción. Este consumo intermedio comprende los rubros siguientes:

- Materias primas nacionales e importadas
- Materiales, envases y embalajes nacionales e importados
- Combustibles y lubricantes nacionales e importados
- Repuestos y accesorios
- Gastos de transporte
- Correos y telecomunicaciones
- Honorarios profesionales
- Trabajos de reparación y mantenimiento
- Otros trabajos efectuados por el establecimiento
- Publicidad
- Otros alquileres, excepto el de terrenos
- Energía y agua
- Publicaciones y relaciones públicas
- Seguros
- Servicios varios
- Gastos de bienes y servicios
- Otras cargas diversas de gestión

- Producción para auto consumo considerado como producción
- Energía eléctrica auto consumida

Adicionalmente, se incluye los gastos por servicios prestados por terceros.

El cálculo del consumo intermedio de la actividad manufacturera para el año 2001, se elaboró a nivel de grupo CIIU, combinando fuentes de información de la SUNAT, ENAHO, EEA e información directa de las empresas.

Para el cálculo se estratificó la información de la EEA y SUNAT en grandes, medianas y pequeñas empresas, a fin de contar con datos de coeficientes técnicos por estratos y departamentos, los cuales se utilizaron para valorizar el consumo intermedio.

La estimación de algunas ramas industriales de la Manufactura, como es el caso de la matanza, conservas de pescado, harina y aceite de pescado, pilado de arroz y café, lácteos, azúcar, bebidas, tabaco, refinería de petróleo, cemento, y transformación de los metales, se calcularon con información de coeficientes técnicos a valores constantes y rendimiento por productos.

El cálculo del CI a valores constantes de 1994, se realizó por deflactación, con los índices de precios a nivel nacional, IPC de Lima y ciudades, IPM, IPME.

El cálculo de los años 2002 al 2012 a valores constantes, se realizó aplicando el coeficiente técnico a nivel de agrupación CIIU. Mientras que para valorizar el CI a precios corrientes, se inflactaron los valores constantes, con los índices de precios por ciudades y de no contar con dicha información con los índices de precios a nivel nacional.

3.4.1 Alimentos Bebidas y Tabaco

Definición

La industria de alimentos, bebidas y tabaco constituye uno de los sectores productivos más dinámicos y estratégicos de la economía nacional

Sobre todo porque que las actividades económicas que lo conforman están orientadas a la elaboración y procesamiento de una gran cantidad de bienes de consumo inmediato necesarios para satisfacer una parte considerable de la demanda interna, particularmente de alimentos. Por el carácter final de los bienes que produce, esta industria se desarrolla primordialmente en aquellos lugares con elevada densidad poblacional, lo que implica también mayores niveles de demanda.

Cobertura

De acuerdo a la Clasificación Internacional Industrial Uniforme (CIIU), la actividad se encuentra en la Sección D: Industrias Manufactureras que comprende la División 15 y 16: Elaboración de productos alimenticios y de bebidas, y tabaco; comprende las agrupaciones siguientes:

151 Producción, procesamiento y conservación de carne, pescado, frutas, legumbres, hortalizas, aceites y grasas
152 Elaboración de productos lácteos
153 Elaboración de productos de molinería, almidones y productos derivados del almidón, y de alimentos preparados para animales
154 Elaboración de otros productos alimenticios
155 Elaboración de bebidas
160 Elaboración de productos de tabaco

Procedimiento Metodológico

Actividades con información de Precio y Volúmenes

En este grupo se encuentran las actividades de Matanza, Conservas de Pescado, Harina y Aceite de Pescado, Productos Lácteos, Pilado de Arroz, Refinación de Azúcar, Pilado de Café.

El Valor Bruto de Producción a valores corrientes de esta actividad se calcula a partir de la información emitida por el Ministerio de Agricultura y PRODUCE, que informan sobre los volúmenes (en TM) y precios promedio de producción de carne de ave, porcino, vacuno,

ovino, caprino, alpaca y llama (por TM), conservas de pescados por uso y destino, harina y aceite de pescado, arroz, café y azúcar a nivel departamental para los años 2002-2012.

La estimación del Valor Bruto de la Producción a valores constantes por departamentos del período 2002-2011, se realizó con los volúmenes de producción de cada año y los precios del año base 1994.

El Consumo Intermedio por departamentos, se calculó con los coeficientes técnicos (CI/VBP) nacionales, los mismos que se aplicaron al VBP de la actividad en cada departamento, este procedimiento se aplico para los valores corrientes y constantes.

El Valor Agregado Bruto departamental se calculó por diferencia entre el Valor Bruto de la Producción y el Consumo Intermedio.

Actividades con información de Encuestas

Valor Bruto de la Producción (VBP)

Para el calculo del Valor Bruto de Producción de las actividades comprendidas en la División CIIU 15 y 16, excepto Matanza, Conservas de Pescado, Harina y Aceite de Pescado, Pilado de Arroz, Pilado de Café, se ha considerado la información de la Encuesta Económica Anual (EEA), sobre producción, insumos, personal ocupado y valor agregado de las empresas informantes, además se ha considerado la información de la SUNAT sobre el número de establecimiento y personal ocupado, también se ha utilizado la información de la ENAHO, sobre el número de personas ocupadas.

El cálculo del VBP de la actividad comprende la producción principal y la producción secundaria. Asimismo, se ha tenido el sumo cuidado de considerar a las más grandes empresas por departamentos, registrando la producción de sus establecimientos.

La medición del VBP se ha elaborado por estratos, teniendo en cuenta las fuentes de información y la estimación del total por actividad económica, se realizó con la productividad por estrato y grupo CIIU de cada departamento.

Consumo Intermedio (CI)

El Consumo Intermedio (CI) incluye los bienes y servicios utilizados para producir otros bienes y servicios.

En el 2001 este agregado macroeconómico se determinó mediante el coeficientes técnicos (CI/VBP), el cual se calculó con la información de las EEA, identificando a los establecimientos de acuerdo a su tamaño y grupo CIIU que pertenecían, estos coeficientes técnicos se aplican al VBP de la actividad en cada departamento. En el caso del consumo intermedio a valores constantes del año 2001 se calculó deflactando el valor corriente con los índices de precios a nivel nacional.

Para el periodo 2002-2011, el consumo intermedio a valores constantes se calculó a nivel de agrupación de la CIIU, utilizando el coeficiente técnico constante del año 2001 por departamentos. Los valores corrientes se obtuvieron inflactando los valores constantes con la variación del índice de precios nacional.

Valor Agregado Bruto (VAB)

El Valor Agregado se obtiene por diferencia entre el Valor Bruto de Producción y el Consumo Intermedio.

3.4.2 Textil, Cuero y Calzado; Madera y Muebles; Papel e Imprenta; Metálicos, Maquinaria y Equipo; Manufactureras Diversas

Definición

La Industria Manufacturera agrupa a todas las actividades dedicadas a la transformación mecánica o química de materiales o componentes en productos nuevos. Estos trabajos pueden ser efectuados con maquinaria, a mano, en fábricas o en el domicilio. Esta actividad abarca diferentes etapas desde la transformación de los productos de extracción, hasta el procesamiento de productos semielaborados y elaboración de productos complejos obtenidos de prolongados y complicados trabajos de alta tecnología.

Cobertura

Estas actividades están comprendidas en la sección "D" de la Clasificación Industrial Internacional Uniforme de todas las actividades económicas (CIIU) Rev.3,

División	Grupo	Clase CIIU
Textil, Cuero y Calzado		
01	140	Pepitas de algodón
17	171	Hilatura, tejedura y acabado de productos textiles
17	172	Fabricación de otros productos textiles
17	173	Fabricación de tejidos y artículos de punto y ganchillo
18	181	Fabricación de prendas de vestir, excepto prendas de piel
18	182	Adobo y teñido de pieles; fabricación de artículos de piel
19	191	Curtido y adobo de cueros; fab. de maletas, bolsos de mano y otros artículos
19	192	Fabricación de calzado
20	201	Aserrado y acepilladura de madera
20	202	Fabricación de productos de madera, corcho, paja y materiales trenzables
36	361	Fabricación de muebles
Industria de Papel e Imprenta		
21	210	Fabricación de papel y de productos de papel
22	221	Actividades de edición
22	222	Actividades de impresión y actividades de servicios conexas
Productos metálicos, maquinaria y equipo		
28	281	Fab. de productos metálicos de uso estructural, tanques, otros
28	289	Fab. productos elaborados de metal; actividades de servicios de trabajo de metales
29	291	Fabricación de maquinaria de uso general
29	292	Fabricación de maquinaria de uso especial
29	293	Fabricación de aparatos de uso doméstico n.c.p.
30	300	Fabricación de maquinaria de oficina, contabilidad e informática
31	311	Fabricación de motores, generadores y transformadores eléctricos
31	312	Fabricación de aparatos de distribución y control de la energía eléctrica
31	313	Fabricación de hilos y cables aislados
31	314	Fabricación de acumuladores y de pilas y baterías primarias
31	315	Fabricación de lámparas eléctricas y equipo de iluminación
31	319	Fabricación de otros tipos de equipo eléctrico n.c.p.
32	321	Fabricación de tubos y válvulas electrónicos y de otros componentes electrónicos
32	322	Fabricación de transmisores de radio y televisión y de aparatos para telefonía y otros
32	323	Fab.de receptores de radio y tv, apar. de grabación y reproducción de sonido y otros
33	331	Fab. aparatos e instrumentos médicos y otros aparatos
33	332	Fabricación de instrumentos de óptica y equipo fotográfico
33	333	Fabricación de relojes
34	341	Fabricación de vehículos automotores
34	342	Fab. carrocerías de vehículos automotores; fab. de remolques y semirremolques
34	343	Fabricación de partes, piezas y accesorios para vehículos automotores y sus motores
35	351	Construcción y reparación de buques y otras embarcaciones
35	352	Fabricación de locomotoras y de material rodante para ferrocarriles y tranvías
35	353	Fabricación de aeronaves y naves espaciales
35	359	Fabricación de otros tipos de equipo de transporte n.c.p.
Industrias Diversas		
36	369	Industrias manufactureras n.c.p.

Fuentes de Información

- Encuesta Económica Anual de la Estadística Manufacturera 2001-2011
- Encuesta Nacional de Hogares (ENAHO)
- Base de datos de la Superintendencia Nacional de Administración Tributaria (SUNAT)
- Información de las empresas de CONASEV
- Índice de Precios de la actividad (IP)
- Índice de Volumen Físico Mensual de PRODUCE por actividades económicas
- Índice de Precios al Consumidor por ciudades

Procedimiento Metodológico

Valor Bruto de la Producción (VBP)

El cálculo del Valor Bruto de la Producción de estas actividades a precios corrientes se realizó con información de la Encuesta Económica Anual y se complementó con información de la Base de Datos de la SUNAT. Asimismo, para calcular la cobertura total de la producción por actividades económicas, se complementó con los resultados de la ENAHO, referida al Personal Ocupado.

En el año 2001, el Valor Bruto de Producción se determinó por estratos de acuerdo a las fuentes de información, estimándose la producción mediante coeficientes de productividad. El valor constante se calculó deflactando con el índice de precios del nivel nacional.

Para los años 2002-2011 se calculó con información de los informantes a EEA, excepto el 2008 además se robusteció este cálculo con los datos de la SUNAT y ENAHO. El Valor Bruto de la Producción valorado a precios constante se hizo deflactando el VBP corriente con la variación del Índice de Precios del nivel nacional comparando con el valor obtenido por extrapolación con el Índice de Volumen Físico de PRODUCE.

Consumo Intermedio (CI)

El Consumo Intermedio 2002-2012 valorado a precios corrientes se determinó a partir de los coeficientes técnicos de una muestra de la Encuesta Económica Anual (EEA) por departamentos y para las actividades que no se cuenta con información consistente de la EEA, se calculo inflactando los valores constantes con el índice de precios del CI de la actividad.

El cálculo del Consumo Intermedio 2001 a valores constantes se determinó por deflactación y actividades económicas, mientras que para el periodo 2002-2012 se elaboró con los coeficientes técnicos de los valores constantes de 1994.

Valor Agregado Bruto (VAB)

El Valor Agregado Bruto se determinó por la diferencia entre el Valor Bruto de la Producción y el Consumo Intermedio, este procedimiento se hizo en la valoración corriente y constante.

3.4.3 Productos Químicos, Cauchos y Plásticos

Definición

Esta actividad incluye la producción de combustibles líquidos y gaseosos (por ejemplo: etano, butano y propano), aceites de alumbrado, aceites y grasas lubricantes y otros productos a partir del petróleo crudo y de minerales bituminosos, incluso productos de su fraccionamiento. También se incluye la fabricación y extracción de productos como vaselina, cera de parafina, otras ceras de petróleo y productos residuales, tales como betún de petróleo, etc.

La actividad de Fabricación y elaboración de sustancias químicas básicas incluye la producción de abonos, compuestos de nitrógeno, fabricación de plásticos en formas primarias y de cauchos sintéticos, también incluye la fabricación de fibras manufactureras y otros productos químicos. Esta actividad también incluye la fabricación de cauchos y productos de plástico.

Cobertura

Esta Actividad está dentro de la Clasificación Internacional Industrial Uniforme (CIIU) Rev.3, y se encuentra en la Gran División "D" en las clase 23, 24 y 25. Comprende las agrupaciones 231, 232, 233, 241, 242, 243, 251 y 252.

Fuentes de Información

- Estados financieros de las empresas refinadoras de petróleo
- Reportes de producción por refinerías
- Encuesta Económica Anual de la Estadística de Hidrocarburos, Anuario del Ministerio de Energía y Minas y la Memoria del Banco Central de Reserva del Perú.
- Encuesta Económica Anual (EEA).
- Índice de Precios por grupo CIIU (tres dígitos) del Instituto Nacional de Estadística e Informática.
- Índice de Volumen Físico por grupo CIIU (tres dígitos) del Instituto Nacional de Estadística e Informática.
- Información de la Superintendencia Nacional de Administración Tributaria (SUNAT), de niveles de ventas y PO de empresas de la actividad manufacturera del 2001.

Procedimiento Metodológico

3.4.3.1 Fabricación de Productos de la Refinación de Petróleo (CIIU 2320)

Valor Bruto de Producción (VBP)

La Refinación de Petróleo se agrupó los productos siguientes:

1. Gasolina total
2. Petróleo refinado
3. Gases licuefactados
4. Aceites y grasas lubricantes
5. Kerosene
6. Asfaltos
7. Otros productos químicos

El Valor Bruto de Producción de Hidrocarburos Líquidos y Gas a valores corrientes se calcula a partir de la información emitida por las Empresas Productoras y el Ministerio de Energía y Minas, que informan sobre los volúmenes (en Barriles) y precios promedio a nivel departamental para los años 2002-2012. La estimación del Valor Bruto de la Producción a valores constantes por departamentos del período 2002-2012, se realizó con los volúmenes de producción de cada año y los precios del año base 1994.

Consumo Intermedio (CI)

Para calcular este agregado macroeconómico se determinó mediante el coeficiente técnico (CI/VBP), el cual se determinó con información de las Encuestas Económicas, identificando a las unidades de producción de la actividad en cada departamento. En el caso del consumo intermedio a valores constantes se calculó con el coeficiente técnico del año base 1994. Los valores corrientes se obtuvieron a partir de la información por empresa.

Valor Agregado Bruto (VAB)

El Valor Agregado Bruto a valores corrientes y constantes se obtuvo por diferencia.

3.4.3.2 Fabricación de Sustancias y Productos Químicos, Caucho y Plástico

Para el periodo 2002-2012, el consumo intermedio a valores constantes se calculó a nivel de agrupación de la CIIU, utilizando el coeficiente técnico constante del año 2001 por departamentos.

Valor Bruto de Producción (VBP)

La Fabricación de Productos Químicos, Cauchos y Plásticos valorado a precios corrientes se hizo con información de la Encuesta Económica Anual proporcionada por las empresas informantes y se complementó con la Base de Datos de la SUNAT; asimismo, a fin de dar cobertura total a la producción de las actividades económicas, se complementó la información con la Base de Datos de ENAHO referida al Personal Ocupado, determinándose finalmente un resto por expansión

Para el período 2002-2012, el cálculo del VBP a valores constantes se elaboró con los Índices de Volumen Físico de las principales empresas y mediante la deflactación de la información de los informantes a la Encuesta Económica Anual. El cálculo de los valores corrientes se realizó inflactando los valores constantes con los índices de precios del nivel total país.

Consumo Intermedio (CI)

El Consumo Intermedio valorado a precios corrientes se determinó a partir de los coeficientes técnicos de la Encuesta Económica Anual (EEA), y para el cálculo a valores constantes se determinó con los coeficientes técnicos del año base 1994.

Valor Agregado Bruto (VAB)

El Valor Agregado Bruto se determinó por la diferencia entre el Valor Bruto de la Producción y el Consumo Intermedio; este procedimiento se hizo en la valoración corriente y constante.

3.4.4 Fabricación de Productos Minerales No Metálicos

Definición

En esta actividad se incluye la Fabricación de objetos de barro, loza y porcelana como son los artículos de cocina para preparar servir o almacenar alimentos y bebidas de loza vidriada

y accesorios de fontanería de loza vidriada, accesorios de loza y barro, artículos eléctricos de porcelana, loza artística decorativa y por otro lado cuenta con establecimientos dedicados a la fabricación del vidrio, fibra de vidrio y otros productos de vidrio. También se cuenta con establecimientos que fabrican toda clase de cemento, arcilla para la construcción y diversos productos minerales no metálicos tales como hormigón, yeso, estuco y productos de piedra tallada no obtenidas en la explotación de minas y canteras.

Cobertura

La actividad Fabricación de Productos Minerales no Metálicos se encuentra en la División 26.

Fuentes de Información

- Venta de Cemento por Empresas 2002-2012, Asociación de Productores de Cemento (ASOCEM).
- Índice de Precios por ciudades del Instituto Nacional de Estadística e Informática.
- Número de empresas de la Superintendencia Nacional de Administración Tributaria (SUNAT).

Procedimiento Metodológico

3.4.4.1 Fabricación de Cemento, Cal y Yeso (CIIU 2695)

Valor Bruto de Producción (VBP)

El producto más importante de esta actividad es el cemento que se produce en los departamentos de Arequipa (Cementos Yura), Junín (Cemento Andino), Lima (Cementos Lima), La Libertad (Cemento Pacasmayo), Puno (Cemento Sur), San Martín (Cemento Selva).

El Valor Bruto de Producción de Cemento a valores corrientes se calcula a partir de la información emitida por las Empresas que informan sobre los volúmenes (en TM) y precios promedio a nivel departamental para los años 2002-2012.

La estimación del Valor Bruto de la Producción a valores constantes por departamentos del período 2002-2012, se realizó con los volúmenes de producción de cada año y los precios del año base 1994.

Consumo Intermedio (CI)

El Consumo Intermedio por departamentos, se calculó con los coeficientes técnicos (CI/VBP) de las Encuestas Económicas Anuales, los mismos que se aplicaron al VBP de la actividad en cada departamento. Para el cálculo del consumo intermedio a valores constantes se aplicó el coeficiente técnico del año base 1994.

Valor Agregado Bruto (VAB)

El Valor Agregado Bruto departamental a valores corrientes y constantes, se calculó por diferencia entre el Valor Bruto de la Producción y el Consumo Intermedio.

3.4.4.2 Fabricación de Otros Productos de Minerales No Metálicos

Valor Bruto de la Producción (VBP)

Para el cálculo del Valor Bruto de Producción Fabricación de los Otros Productos Minerales No Metálicos, se ha considerado la información de la Encuesta Económica Anual (EEA), sobre producción, insumos, personal ocupado y valor agregado de las empresas informantes, además se ha considerado la información de la SUNAT sobre el número de establecimiento y personal ocupado, también se ha utilizado la información de la ENAHO, sobre el número de personas ocupadas.

El cálculo del VBP de la actividad comprende la producción principal y la producción secundaria. Asimismo, se ha tenido el sumo cuidado de considerar a las más grandes empresas por departamentos, registrando la producción de sus establecimientos.

La medición del VBP se ha elaborado por estratos teniendo en cuenta las fuentes de información, y el proceso de expansión por actividad económica se hizo con la productividad y de acuerdo a cada estrato.

Consumo Intermedio (CI)

El Consumo Intermedio (CI) incluye los bienes y servicios utilizados para producir otros bienes y servicios.

En el 2001 este agregado macroeconómico se determino mediante el coeficientes técnicos (CI/VBP), el cual se calculó con la información de las EEA, identificando a los establecimientos de acuerdo a su tamaño y aplicándose posteriormente al VBP de la actividad en cada departamento. En el caso del consumo intermedio a valores constantes se calculo deflactando el valor corriente con los índices de precios a nivel nacional.

Para el periodo 2002-2012, el consumo intermedio a valores constantes se calculó a nivel de agrupación de la CIIU, utilizando el coeficiente técnico constante del año 2001 por departamentos. Los valores corrientes se obtuvieron inflactando los valores constantes con la variación del índice de precios nacional.

Valor Agregado Bruto (VAB)

El Valor Agregado se obtiene por diferencia entre el Valor Bruto de Producción y el Consumo Intermedio.

3.4.5 Industria de Hierro y Acero

Definición de la Actividad

En esta actividad se incluye la fundición de productos acabados y semiacabados de hierro y de acero; la fabricación de productos primarios de hierro y acero. Asimismo, incluye la elaboración de productos de hierro, acero y acero de aleación, laminados, trefilados, extruidos y forjados.

En esta actividad también se incluye la refinación de metales preciosos sin labrar y labrados como la plata en gramos, lingotes, hojas fundidas, etc., producción de metales preciosos enchapados, varillas, secciones de hojas, tubos, etc., también comprende operaciones realizadas por talleres de fundición, de refinación electrolítica, para producir metales comunes no ferrosos sin labrar.

Cobertura

Esta actividad, de acuerdo a la Clasificación Industrial Internacional Uniforme de todas las actividades económicas (CIIU) Revisión 3,0 se clasifica en la división 27 y comprende las agrupaciones 271, 272 y 273.

Procedimiento Metodológico

Para el calculo de los agregados macroeconómicos (VBP, CI, VA), esta actividad se dividió en Siderurgia y Transformación de Metales No Ferrosos.

3.4.5.1 Siderurgia

Definición de la Actividad

En esta actividad se incluye la fundición de productos acabados y semiacabados de hierro y de acero; la fabricación de productos primarios de hierro y acero, como por ejemplo: productos primarios de metal ferroso; hierro de pureza excepcional (mediante electrólisis y otros procesos químicos); hierro en lingotes; acero (mediante procesos neumáticos y de cocción); lingotes de acero y de acero de aleación; barras y otras formas de hierro y acero en estado semiacabado.

También se incluye la elaboración de productos de hierro, acero y acero de aleación, laminados, trefilados, extruidos y forjados. Entre los productos de los talleres de laminado plano, laminado tubular y acabado se cuentan las hojas, planchas y rollos; barras y varillas; perfiles, caños y otros productos acabados de hierro y acero.

Cobertura

Esta actividad, de acuerdo a la Clasificación Industrial Internacional Uniforme de todas las actividades económicas (CIIU) Revisión 3,0 se clasifica en la clase 2710 Industrias básicas de hierro y acero y la clase 2731 Fundición de hierro y acero.

Fuentes de Información

- Información directa de Siderperú y Aceros Arequipa.
- Índice de Precios de los Productos Metálicos de los Materiales de Construcción.
- Índice de Volumen Físico de la Industria Manufacturera.

Valor Bruto de Producción (VBP)

El calculo a valores corrientes se realiza a partir de la información emitida por las Empresas, sobre los volúmenes (en TM) y precios promedio a nivel departamental para los años 2002-2012.

La estimación del Valor Bruto de la Producción a valores constantes por departamentos del período 2002-2012, se realizó con los volúmenes de producción de cada año y los precios del año base 1994.

Consumo Intermedio (CI)

El calculo del CI a valores constante por departamentos, se realizó con los coeficientes técnicos (CI/VBP) del año base 1994, elaborado con la información de las unidades productivas, los mismos que se aplicaron al VBP de la actividad de cada departamento. Para el cálculo de los valores corrientes, se procedió a calcular su coeficiente técnico con la información de las empresas.

Valor Agregado Bruto (VAB)

El Valor Agregado Bruto departamental se calculó por diferencia entre el Valor Bruto de la Producción y el Consumo Intermedio.

3.4.5.2 Transformación de Metales no Ferrosos

Definición

Esta actividad incluye la refinación de metales preciosos sin labrar y labrados como la plata en gramos, lingotes, hojas fundidas, etc., producción de metales preciosos enchapados, varillas, secciones de hojas, tubos, etc., también comprende operaciones realizadas por talleres de fundición, de refinación electrolítica, para producir metales comunes no ferrosos sin labrar.

Asimismo, comprende la fabricación de productos de metales comunes no ferrosos mediante laminado, trefilado y extrusión.

Cobertura

Esta actividad corresponde a la Fabricación de productos primarios de metales preciosos y de metales no ferrosos y a la fundición de metales no ferrosos.

La CIIU revisión 3, clasifica a esta actividad en la Sección "D", "Industrias Manufactureras"; en la División 27.

Fuentes de Información

- Empresa Southern Perú Copper Corporation.
- Empresa Doe Run Perú S.A.
- Empresa Minera Cerro Verde S.A.
- Empresa Refinería Zinc de Cajamarquilla S.A.
- Boletines de la Sociedad Nacional de Minería y Petróleo.
- Declaración Anual Consolidada (DAC)

Valor Bruto de Producción (VBP)

El calculo del VBP a valores corrientes, se realiza a partir de la información emitida por las Declaración Anual Consolidada (DAC y las propias Empresas que informan sobre los volúmenes (en TM) y precios promedio a nivel departamental para los años 2002-2012.

La estimación del VBP a valores constantes por departamentos del período 2002-2012, se calculó con los volúmenes de producción de cada año y los precios del año base 1994.

Consumo Intermedio (CI)

El CI a valores constante por departamentos, se calculó con los coeficientes técnicos (CI/VBP) del año base 1994, elaborado con la información de la DAC, los mismos que se aplicaron al VBP de la actividad de cada departamento. Para el cálculo de los valores corrientes, se procedió a calcular su coeficiente técnico con la información de la DAC.

Valor Agregado Bruto (VAB)

El Valor Agregado Bruto departamental se calculó por diferencia entre el Valor Bruto de la Producción y el Consumo Intermedio.

3.5 Electricidad y Agua

3.5.1 Electricidad

Definición

Esta actividad económica comprende la producción de electricidad de empresas que producen para el mercado eléctrico, estas pueden ser de origen hidráulica, térmica y eólica, esta última solo generado para el mercado eléctrico. Esta producción de energía eléctrica se da mediante tres etapas, la generación distribución y transmisión.

Cobertura

De acuerdo a la Clasificación Industrial Internacional Uniforme de todas las actividades económicas (CIIU) Rev. 3 la actividad Electricidad comprende la división 40 Suministros de Electricidad, Gas, Vapor y Agua Caliente, clase 4010 Generación captación y distribución de energía eléctrica. Esta categoría incluye la generación captación, transmisión y distribución a usuarios residenciales, industriales y comerciales; también se incluyen centrales de energía eléctrica que venden a terceros parte de la electricidad que generan, a la vez que producen electricidad para su empresa matriz.

Fuentes de Información

Las fuentes de información que se utilizaron para realizar los cálculos del Valor Bruto de Producción (VBP), Consumo Intermedio (CI) y el del Valor Agregado (VA) de esta actividad fueron los siguientes:

- Anuario Estadístico de Electricidad, del Ministerio de Energía y Minas.
- Anuario Estadístico de la Comisión de Tarifas Eléctricas
- Anuario y Memoria de Empresas Eléctricas
- Boletines mensuales del Ministerio de Energía y Minas
- Anuario Estadístico del Organismo Supervisor de la Inversión en Energía y Minería - OSINERGMIN.
- IPC de Ciudades elaborados por el INEI.
- Encuesta Económica Anual – Estadística de Electricidad.

Procedimiento Metodológico

Para la elaboración de los cálculos metodológicos de cómo hallar el VBP, CI y VA se tomo la información de las empresas de generación, distribución y transmisión de energía eléctrica.

La fuente principal de información fue el MINEM, en la cual se determino las cantidades de producción y la cantidad distribuida en cada departamento en GWh.

Valor Bruto de la Producción (VBP)

Para calcular el VBP a valores constantes de la actividad electricidad, se determino la producción de las empresas generadoras, distribuidoras y transmisoras, valorizando las cantidades por el precio del año base 1994, este cálculo se realizó en todas las etapas de proceso de la electricidad.

El Valor Bruto de Producción a valores corrientes del periodo 2001 - 2012, se calculo con índices de precios del rubro electricidad de la canasta del IPC ciudades, además se contaba con información del valor de ventas de las empresas generadoras, transmisoras y generadoras de electricidad.

Consumo Intermedio (CI)

Son los gastos realizados en bienes no duraderos y servicios que se utilizan en el proceso productivo. Para la medición de esta variable, se tiene que considerar todos los insumos de suministros y otros bienes y servicios tanto en el país como en el extranjero.

Los principales insumos de esta actividad son los siguientes:

- Calzado de caucho
- Otras sustancias químicas

- Resinas sintéticas
- Petróleo refinado
- Artículos de material plástico
- Otros productos de vidrio
- Tubos de hierro
- Otros productos metálicos diversos
- Alambres y cables
- Suministros eléctricos
- Otros productos y servicios

Asimismo, se cuenta con información de los Estados de Ganancias y Pérdidas, Cargas por naturaleza de las empresas no financieras, Encuesta Económica Anual, y anexos de las empresas generadoras, distribuidoras y transmisoras de electricidad.

3.5.2 Agua

Definición

Esta actividad económica comprende la captación depuración y distribución del agua de las Empresas Prestadoras de Servicio – EPS, que en su mayoría son empresas publicas, a usuarios finales.

Cobertura

De acuerdo a la Clasificación Industrial Internacional Uniforme de todas las actividades económicas (CIIU) Rev. 3 la actividad Agua comprende la DIVISIÓN 41 captación depuración y distribución de agua, GRUPO 410 captación depuración y distribución de agua a usuarios finales como los residenciales, industriales, comerciales y de otro tipo.

Por el contrario se excluyen de esta actividad el agua destinada para riego de suelos agrícolas y el tratamiento de aguas residuales para prevenir la contaminación.

Fuentes de Información

- Anuario estadístico de La Superintendencia Nacional de Servicios de Saneamiento – SUNASS.
- Anuario Estadístico de SEDAPAL
- Encuesta Económica Anual – EEA
- Anuario Estadístico y Memorias de las Empresas Prestadoras de Servicio – EPS
- IPC de ciudades elaborados por el INEI.

Procedimiento Metodológico

Para elaboración de las variable macroeconómicas de la actividad Agua se utilizo la informaron de 50 EPS, en valor y volúmenes en m3.

El cálculo de los valores corrientes fue con información de los estados financieros de la SUNASS, la EEA, e información directa de las EPS, cada empresa fue asignada al departamento en donde generaba la producción de agua.

Valor Bruto de Producción (VBP)

El calculo del VBP a valores constantes se realizo con los volúmenes de producción por m3, al mismo que se le asigno el precio del año base 1994 a cada departamento, con lo que se obtuvo un valor.

Para la elaboración de los valores corrientes se tomo la información de los precios del IPC ciudades sobre el consumo de agua.

Consumo Intermedio (CI)

El calculo de esta variable macroeconómica a valores constantes, se realizo aplicando el coeficiente técnico del año base y para obtener los valores corrientes se dispuso de información sobre el gasto de las empresas elaborando un coeficiente técnico departamental.

Valor Agregado Bruto (VAB)

El Valor Agregado Bruto a valores constantes y corrientes se obtuvo por diferencia.

3.6 Construcción

Definición

Esta actividad comprende a los establecimientos dedicados a la construcción de obras nuevas, reformas y reparaciones de viviendas, edificios, otras construcciones (carreteras, puentes, aeropuertos, etc.) y obras de mejoramiento de tierras (irrigación, desecación y drenaje

de tierras, desvíos de cauces), obras que son realizadas por instituciones privadas y públicas, bajo la modalidad de contrato y subcontrato.

En la actividad construcción, la producción que será medida esta en función al avance físico de obra ya que algunas construcciones por su propia naturaleza no culminan en el año.

Cobertura

La Actividad Construcción está comprendida en la Categoría "F" División 45 de la Clasificación Industrial Internacional Uniforme Rev. 3 y comprende las siguientes clases CIIU:

- Preparación de terrenos
- Construcción de edificios completos y de parte de edificios; y obras de ingeniería civil
- Acondicionamiento de edificios
- Terminación de edificios, acabados para la construcción
- Alquiler de equipo de construcción y demolición dotado de operarios

Debido a que existe un volumen considerable de construcciones, que son efectuadas por cuenta propia, por establecimientos ajenos al sector, la cobertura de la actividad se basa normalmente en el producto y no en la empresa para lo cual se ha dividido en:

Viviendas: Comprende los trabajos de construcción de obras nuevas, ampliaciones y renovaciones de edificios residenciales.

Edificios: Son los trabajos de construcción de obras nuevas, ampliaciones, reformas y renovaciones de edificios comerciales, industriales, hospitales, agropecuarios, etc. tanto públicos como privados.

Otras Construcciones: Son los trabajos de construcción de obras nuevas, ampliaciones, reformas y renovaciones de obras relacionadas con las comunicaciones y transportes, obras hidráulicas destinadas a la electrificación, obras de urbanización y saneamiento, obras marítimas y portuarias y de otros tipos.

Preservación y Mejora de Tierras: Comprende la construcción de obras nuevas, ampliaciones y renovaciones de obras relacionadas a la irrigación, obras hidráulicas con fines agrícolas, levantamiento de diques y muros, reforestación de tierras y otras obras relacionadas a la mejora y preservación de tierras.

Fuentes de Información

- Encuesta Económica Anual (EEA) del Sector Construcción.
- Encuesta Nacional de Hogares (ENAHO).
- Ejecución Presupuestal del Gasto en Construcción del Gobierno General.
- Información de producción, venta y despacho local de cemento por departamentos. Asociación de Productores de Cemento (ASOCEM).

Procedimiento Metodológico

Valor Bruto de Producción (VBP)

La actividad Construcción considera las estimaciones del Valor Bruto de Producción de viviendas, edificios, otras construcciones y mejoramiento de tierras.

Para determinar el valor bruto de producción a precios constantes en el caso de viviendas, se diferencia las viviendas de concreto y no concreto. Las viviendas de concreto se evolucionan con las variaciones del volumen de la demanda interna de cemento y para las de no concreto se utiliza la variación de la población rural.

Para el cálculo de edificios, la obtención del valor constante se realiza a partir de las variaciones de volumen físico de la demanda interna de cemento por departamentos.

En otras construcciones, se distingue la construcción del Gobierno General y la Construcción Privada, para lo cual se emplea las variaciones de volumen del gasto en caminos y carreteras y el resto de la construcción pública se estima con el método de la "Deflactación", es decir, se determinan primero los valores corrientes y se dividen con el Índice de Precios de los Materiales de Construcción, con base 1994, determinando así los valores constantes

para cada año. En cuanto a la estimación de las otras construcciones privadas, se aplican las variaciones de volumen de la demanda interna de cemento por departamentos.

En Mejoramiento de Tierras, el cálculo es similar a la parte privada, se extrapola con las variaciones de la demanda interna de cemento y para las construcciones realizadas por el Gobierno General se utiliza el método de la deflactación con el Índice de Precios de Materiales de Construcción, ya que se dispone de valores corrientes.

El valor de producción a **valores corrientes** de la actividad construcción, realizada en el año 2001 se generó con información de la Encuesta Económica Anual proporcionada por las empresas informantes, también se complementó con datos de ASOCEM y de la SUNAT; asimismo, se hizo uso de la Ejecución Presupuestal del Gasto en Construcción del Gobierno General para determinar los ítems denominados Otras Construcciones y Preservación y Mejoras de Tierras. Además, a fin de dar cobertura total a la producción de las actividades económicas, se complementó la información con la Base de Datos de ENAHO referida al Personal Ocupado, determinándose finalmente un resto por expansión.

Para obtener los valores corrientes de la construcción de Viviendas y Edificios para los años posteriores al 2001, esta se realiza por medio del método de "Extrapolación", es decir que a los valores constantes se le aplica el Índice de Precios de los Materiales de Construcción con base 1994.

En Otras Construcciones y Mejoramiento de Tierras, se emplea el Índice de Precios de Materiales de Construcción con Base 1994 para la Inversión Privada y para la Inversión del Gobierno General, los valores corrientes provienen de la Ejecución Presupuestal.

Consumo Intermedio (CI)

El Consumo Intermedio por departamentos a valores constantes, se calcula en función a los coeficientes técnicos del año base 1994, los mismos que se aplican al Valor Bruto de Producción a valores constantes.

La obtención de los coeficientes técnicos en el año base 1994 de esta actividad, se basaron en estudios detallados de la Estructura de Costos de las empresas informantes a la Encuesta Económica Anual de Construcción; así también, de los análisis de la estructura de costos por tipo de vivienda del Instituto Nacional de Investigación de la Vivienda (ININVI) y de los gastos realizados por el gobierno en obras de construcción pública.

Para determinar el consumo intermedio del año 2001, se empleó información de la Encuesta Económica Anual de Construcción, con las cuales se elaboraron las estructuras de costos por tipo de construcción, que sirvieron para determinar los coeficientes técnicos, los cuales se aplicaron al Valor Bruto de Producción para el caso de la construcción privada. En lo relativo a la Construcción Pública, se cuenta con la Ejecución Presupuestal del gasto en Construcción por partida genérica, específica y analítica de las instituciones informantes que conforma el Gobierno General y con la Cuenta General de la República.

Para los años posteriores al 2001, los consumos intermedios se determinaron aplicando al valor constante el Índice de Precios de Materiales de Construcción.

Valor Agregado Bruto (VAB)

El Valor Agregado Bruto se determinó por la diferencia entre el Valor Bruto de la Producción y el Consumo Intermedio, este procedimiento se hizo en la valoración corriente y constante.

3.7 Comercio

Definición

La actividad de comercio, al por mayor y al por menor, consiste en la compra y venta de bienes nuevos y usados sin alterar o transformar su estado original. El producto generado por esta actividad se denomina margen comercial.

Cobertura

La actividad Comercio está comprendida en la sección "G" de la Clasificación Industrial Internacional Uniforme de todas las actividades económicas (CIIU) Rev.3: Comercio al Por Mayor y al Por Menor, exceptuando el mantenimiento y reparación de vehículos y motocicletas automotores, así como la reparación de efectos personales y enseres domésticos.

Fuentes de Información

- Encuesta Económica Anual del Sector Comercio y Servicios, años 2002-2012.
- Encuesta Nacional de Hogares (ENAHO), año 2001.
- Base de datos de la Superintendencia Nacional de Administración Tributaria (SUNAT), año 2001.
- Incide de precios al consumidor (IPC) y el índice de precios al por mayor (IPM) por ciudades, año 2001.
- Índice de volumen físico nacional de las actividades de agricultura, caza y silvicultura; industria alimenticia; e industria textil y cuero, años 2002-2012.
- Índice de volumen físico de la actividad de transporte de carga, años 2002-2012.
- Índice de precios de las actividades de agricultura, caza y silvicultura; industria alimenticia; e industria textil y cuero, años 2002-2012.
- Índice de precios de la actividad de transporte de carga, años 2002-2012.

Procedimiento Metodológico

Valor Bruto de la Producción (VBP)

El cálculo Valor Bruto de Producción 2001, valorado a precios corrientes se realizó con información de la Encuesta Económica Anual y la Base de Datos de la SUNAT. Asimismo, para estimar la producción total de la actividad se utilizo la información de la ENAHO, sobre Personal Ocupado por departamentos, el cálculo del VBP a valores constantes se realizó por la deflactación.

Para el periodo 2002-2011, el VBP a valores constantes, se calculo por deflactación de la muestra de establecimientos de la EEA y también con los Índice de Volumen Físico de las actividades económicas que generan margen comercial en el departamento.

Consumo Intermedio (CI)

El cálculo del consumo intermedio a valores constantes se realizó aplicando los coeficientes técnicos del año base 1994 y los valores corrientes se determinaron a partir de los coeficientes técnicos de la Encuesta Económica Anual (EEA).

Valor Agregado Bruto (VAB)

El Valor Agregado Bruto se determinó por la diferencia entre el Valor Bruto de la Producción y el Consumo Intermedio; este procedimiento se hizo en la valoración corriente y constante.

3.8 Transportes y Comunicaciones

Definición

La actividad económica del Transporte consiste en trasladar personas o bienes de un lugar a otro; en ambos casos, esta actividad comprende el transporte terrestre, aéreo, acuático, fluvial, marítimo y el traslado por tuberías del petróleo (oleoducto) y gas de Camisea; asimismo, esta actividad también incluye todos los servicios auxiliares que facilitan el funcionamiento de los vehículos de transporte, carga y descarga de bienes en terminales de puertos y aeropuertos; además comprende también a las agencias de contrata de carga y pasajes, las playas de estacionamiento y peajes, los almacenes, agencias de viaje, las guías turísticas y el alquiler de equipo de transporte con conductor.

Las actividad económica de las Comunicaciones comprende a toda labor que facilite entre dos partes por algún medio la comunicación, sea por vía directa como el teléfono, télex, fax, etc., o indirecta que comprenden las correspondencias escritas, mensajes, etc.

Cobertura

De acuerdo a la Clasificación Industrial Internacional Uniforme (CIIU), Rev. 3, la actividad Transporte, Almacenamiento y

Comunicaciones, tiene la cobertura siguiente:

División 60: Transporte por vía Terrestre
División 61: Transporte por vía Acuática
División 62: Transporte por vía Aérea
División 63: Transporte Complementario y Actividades de Agencias de Viaje
División 64: Correos y Telecomunicaciones
Agrupación 711: Alquiler de Equipo de Transporte

Fuentes de Información

- Encuesta Económica Anual de Transportes y Comunicaciones.
- Estados financieros de las empresas públicas.
- Boletín estadístico de la página WEB del Ministerio de Transportes y Comunicaciones.
- Encuesta Económica Anual de Agencias de Viajes y Turismo.
- Índice de Precios al Consumidor por ciudades.
- Registro de la Superintendencia Nacional de Administración Tributaria

Procedimiento Metodológico

Valor Bruto de Producción (VBP)

El calculo del VBP a valores corrientes se efectuó con información de la Encuesta Económica Anual, registro de empresas de la Superintendencia Nacional de Administración Tributaria y Ministerio de Transportes y Comunicaciones; esta última fuente, contiene información desagregada por departamentos sobre el Parque Automotor por tipo de vehiculo, número de automóviles, camiones, camionetas rurales, ómnibus. Además, se contó con el número de personas ocupadas de la ENAHO. Asimismo, incluye información de empresas aéreas, carga movilizada, container movilizado, operaciones aéreas, agencias de viaje, tráfico postal e ingresos de ENAFER.

Para el cálculo de la producción de servicios de comunicaciones, se dispuso de información sobre el número de líneas telefónicas,

Consumo Intermedio (CI)

El CI a valores corrientes se determino a partir de los coeficientes técnicos de la Encuesta Económica Anual (EEA). Mientras que para el cálculo de los valores constante se realizo aplicando el coeficiente técnico del año base 1994.

Valor Agregado Bruto (VAB)

El Valor Agregado Bruto se determinó por la diferencia entre el Valor Bruto de la Producción y el Consumo Intermedio; este procedimiento se hizo en la valoración corriente y constante.

3.9 Restaurantes y Hoteles

Definición

La actividad Restaurantes y Hoteles comprende dos actividades económicas, la actividad Restaurantes, que se refiere a aquellos establecimientos dedicados a la venta de comidas y bebidas preparadas para el consumo humano inmediato; y la actividad Hoteles que corresponde a aquellos establecimientos que mediante una retribución proporcionan hospedaje temporal, un lugar y servicios para acampar, tanto al público en general como exclusivamente a afiliados a una determinada organización.

Cobertura

De acuerdo a la Clasificación Industrial Internacional Uniforme de las Actividades Económicas (CIIU) Rev.3 de Naciones Unidas, la actividad Restaurantes y Hoteles está comprendida en la sección "H" de la misma y comprende las siguientes clases CIIU:

- Hoteles, campamentos y otros tipos de hospedaje temporal.
- Restaurantes, bares y cantinas.

Fuentes de Información

- Encuesta Económica Anual del Sector Comercio y Servicios.

- Encuesta Económica Anual de Establecimientos de Hospedaje
- Índices de Precios al Consumidor por Ciudades.
- Información de pernoctaciones en los establecimientos de hospedaje.
- Encuesta Nacional de Hogares sobre Niveles de Vida.
- Registro de la Superintendencia Nacional de Administración Tributaria

Procedimiento Metodológico

El Valor Bruto de Producción (VBP)

El Valor Bruto de Producción de la Actividad Restaurantes y Hoteles valorado a precios corrientes se hizo con información de la Encuesta Económica Anual y se complementó con el número de empresas proporcionado por la SUNAT; asimismo, a fin de dar cobertura total a la producción de las actividades económicas, se complementó la información con la Base de Datos de ENAHO referida al Personal Ocupado.

Además, se dispone de información desagregada por departamentos sobre el número de pernoctaciones de la actividad hotelera.

Consumo Intermedio (CI)

El CI a valores corrientes se determinó a partir de los coeficientes técnicos de la Encuesta Económica Anual (EEA), para el cálculo de los valores constantes se utilizó los coeficientes técnicos del año base 1994.

Valor Agregado Bruto (VAB)

El Valor Agregado Bruto a valores corrientes y constantes se determinó por la diferencia entre el Valor Bruto de la Producción y el Consumo Intermedio.

3.10 Productores de Servicios Gubernamentales

Definición

Los Productores de Servicios Gubernamentales comprenden a las actividades desarrolladas por las entidades del Gobierno, cuya función principal consiste en producir bienes y servicios no de mercado, que proporciona a la comunidad o a los hogares individuales, destinados al consumo individual o colectivo y a su transferencia para redistribuir el ingreso y la producción nacional.

Cobertura

De acuerdo a la Clasificación Industrial Internacional Uniforme de todas las actividades económicas CIIU Rev. 4, la actividad Productores de Servicios Gubernamentales, está comprendida en la División 84 Administración Pública y Defensa, Planes de Seguridad Social de Afiliación Obligatoria; División 85 Educación Pública; División 86 Salud Pública; División 90 Arte, Entretenimiento y Esparcimiento, División 72 Investigación y Desarrollo experimental en el campo de las Ciencias Sociales y la Ingeniería.

Para los Productores de Servicios Gubernamentales, se incluyen las instituciones que informan a través del Sistema Integrado de Administración Financiera del Sector Público (SIAF-SP) que integran los sub sectores siguientes:

- Gobierno Central,
- Gobierno Regional,
- Instituciones Públicas Descentralizadas,
- Universidades.

Además se incluyen las instituciones que informan a través del Sistema de Integración Contable de la Nación SICON, que son las siguientes:

- Gobiernos Locales,
- Sociedades de Beneficencia Pública,
- Otras Entidades (Empresas Reguladoras, Supervisoras, Inst. Públicas Municipales y fondos)
- EsSalud (Administrativa)

Perú: Valor Bruto de la Producción de los PSG: 2009
(Estructura %)

Instituciones	100,0
Gobierno Central, Gobierno regional, IPD, Universidades 1/	86.4
Gobiernos Locales	8.6
Sociedad de Beneficencia Púb.	0.2
Empresas de Tratamiento Empresarial	4.2
Essalud (Adm.)	0.4
Otras Entidades	0.3

1/Informan al Sistema Integrado de Administración Financiera (SIAF)

Fuentes de Información

La fuente de información principal son los Estados Presupuestarios, constituido por el Balance de Ejecución del Presupuesto, a valores devengados.

- Sistema Integrado de Administración Financiera del Sector Público (SIAF-SP)
- Sistema de Integración Contable de la Nación SICON
- Cuenta General de la Republica
- Índice de Precios al Consumidor INEI
- Índice de Precios al por Mayor INEI
- Índice de Precios por Ciudades del INEI
- Estadística Educativa MINEDU y ANR
- Estadística Población INEI

Metodología de cálculo

Precios Corrientes

Valor Bruto de la Producción de los Productores de Servicios Gubernamentales a nivel departamental, a diferencia de otras actividades económicas, es medido por la sumatoria de sus costos incurridos para prestar un determinado servicio a la colectividad en forma gratuita o a precios que normalmente no cubre sus costos de producción, es decir queda determinado por la sumatoria del Consumo Intermedio y el Valor Agregado.

Valor Agregado Neto a nivel departamental, se determina a partir de la información de las partidas genéricas del gasto por el pago de personal activo del sector público, con vínculo laboral consideran las remuneraciones pagadas en efectivo y en especie, así como otros beneficios, incluye las partidas específicas de servicios no personales.

Para el caso de aquellos servicios prestados por el Ministerio de Defensa e Interior, se calcula el VA departamental en función de la suma de los gastos de los sub sectores.

Los impuestos a los productos y consumo de capital fijo, se encuentra implícito, al obtener por estructura el Valor Agregado anual.

Consumo Intermedio

A nivel departamental, se obtiene de la información de las partidas genéricas del gasto de Bienes y Servicios; como materiales de escritorio y enseñanza, medicinas, etc.; y sus respectivos ajustes se le resta la partidas especificas 531127 y 535027 los servicios no personales y los bienes de distribución gratuita del Ministerio de educación, salud y universidades nacionales.

Asimismo incluye los gastos por partida específica de las inversiones equipamientos y bienes duraderos

Precios Constantes

Valor Bruto de Producción.-a valores constantes es medido por la sumatoria del Valor Agregado y el Consumo Intermedio constantes.

Para obtener el calculo del Consumo Intermedio a valores constantes, se obtienen aplicando un índice deflactor, a los valores corrientes para lo cual se utilizo el índice de precios al por mayor a nivel nacional, para todos los departamentos

Valor agregado a valores constantes se obtienen aplicando un índice deflactor, a los valores corrientes para lo cual se utilizó el índice de precios al consumidor para cada departamento.

3.11 Otros Servicios

Definición

Para efectos de la medición del Valor Agregado por departamentos la actividad Otros Servicios, comprende los servicios que se prestan a las empresas y a los hogares.

- Servicios Financieros.
- Servicios de Seguros.
- Servicios de Alquiler de Vivienda.
- Educación Privada.
- Servicios Prestados a Empresas.
- Servicios Mercantes Prestados a los Hogares.
- Servicios No Mercantes Prestados a los Hogares.
- Salud Privada.

La estimación del VAB por departamentos se ha definido en dos grupos, en el primero se ha considerado los servicios que se han estimado individualmente en el Año Base y en los Años de Serie por contar con indicadores departamentales para su cálculo, entre ellos los Servicios Financieros, Servicios de Seguros, Servicios de Alquiler de Vivienda y Educación Privada.

El segundo grupo comprende el Resto de Otros Servicios, como son los Servicios Prestados a Empresas, Servicios Mercantes Prestados a los Hogares, Servicios No Mercantes Prestados a los Hogares y Salud Privada que también cuentan con información departamental del Valor Agregado en el Año Base 94, pero para los Años de serie a precios constantes y corrientes se calcula en forma indirecta.

3.11.1 Servicios Financieros

Definición

Los Servicios Financieros comprenden a los establecimientos dedicados a la intermediación financiera, que consiste en la captación de recursos financieros de terceros, para su distribución en forma de colocaciones entre los diferentes agentes de la economía. Las instituciones que realizan esta actividad asumen los riesgos inherentes a este proceso, y reciben intereses por las colocaciones de fondos y pagan intereses por los depósitos captados.

Cobertura

Las actividades de Servicios de Intermediación Financiera está comprendida en la sección "J" de la Clasificación Industrial Internacional Uniforme de todas las actividades económicas (CIIU) Rev.3: Intermediación Financiera, exceptuando la financiación de planes de seguros y de pensiones.

La actividad comprenden las siguientes clases CIIU: La 6511 Banco Central, 6519 Otros tipos de Intermediación Monetaria, 6591 Empresas de Arrendamientos Financieros (Leasing) y la 6592 Otros Instituciones Financieras.

Fuentes de Información

- Los balances de comprobación según institución financiera que es proporcionada por la Superintendencia de Banca y Seguros (SBS)
- Depósitos por departamentos de la Superintendencia de Banca, Seguros y AFP (SBS)
- Índices de Precios al Consumidor (IPC) por ciudades, años 2001 al 2012

Procedimiento Metodológico

Valor Bruto de Producción (VBP)

La valoración de la producción a precios corrientes se utilizo la información de los depósitos y colocaciones de la Banca Múltiple por departamentos.

Para la estimación de la producción a precios constantes se utilizo el método de la deflactación, es decir dividiendo el Valor Bruto de la Producción a valores corrientes entre el Índice de Precios al Consumidor por ciudades.

Consumo Intermedio (CI)

El CI a valores corrientes se calculo con los coeficientes técnicos elaborados de acuerdo al número de agencias en cada departamento. El cálculo a valores constante se realizó con el coeficiente del año base 1994.

Valor Agregado Bruto (VAB)

El Valor Agregado Bruto a valores corrientes y constante se calculo como resultado de la diferencia entre el Valor Bruto de la Producción y el Consumo Intermedio.

3.11.2 Servicios de Seguros

Definición

Los servicios de las compañías aseguradoras consisten en otorgar pólizas de seguros a los agentes económicos. Estas empresas reciben una prima de seguro con las cuales financian los pagos de las indemnizaciones por las ocurrencias de eventos siniestrados a los diferentes agentes de la economía.

Cobertura

La actividad Productores de Servicios de Seguros está comprendida en la sección "J" de la Clasificación Industrial Internacional Uniforme de todas las actividades económicas (CIIU) Rev.3: Financiación de Planes de Seguros y de Pensiones, excepto los Planes de Seguridad Social de Afiliación Obligatoria.

La actividad Productores de Servicios de Seguros comprenden las siguientes clases CIIU: La 6601 Planes de Seguros de Vida, 6602 Planes de Pensiones – AFP y la 6603 Planes de Seguros Generales.

Fuentes de Información

- Compañías de Seguros – Superintendencia de Banca, Seguros y AFP (SBS)
- Empresas Administradoras de Fondos de Pensiones (AFP) - SBS

Procedimiento Metodológico

Valor Bruto de Producción (VBP)

El VBP de esta actividad comprende la producción de la actividad de seguros de vida y de los seguros generales. En la producción se incluyen los ingresos principales y los servicios conexos.

El valor de la producción de los servicios de seguros se determinó a partir de las siguientes operaciones:

- Primas de seguros efectivamente ganadas, más
- Renta de inversiones de las reservas técnicas del seguro (Primas suplementarias), menos
- Indemnizaciones pagadas (Siniestros ocurridos).

Por otro lado, la producción secundaria, está constituido por los derechos de emisión de póliza, arrendamiento, ingresos por servicios conexos, margen comercial, otros servicios y comisiones varias.

Como parte de la actividad de Seguros, también se considera la producción de las Administradoras de Fondos de Pensiones (AFP), la cual está constituida por los ingresos que perciben de los afiliados al Sistema por concepto de comisiones.

Consumo Intermedio (CI)

El Consumo Intermedio de seguros está conformado por los gastos que realizan las empresas en la compra de bienes y servicios utilizados en la producción de los servicios de seguros. El consumo intermedio de las Empresas Administradoras Privadas del Fondo de Pensiones, está compuesto básicamente por anuncios publicitarios, útiles de escritorio, comunicaciones, servicios prestados por terceros y cargas diversas de gestión.

El Valor Agregado Bruto se determina por la diferencia entre el Valor Bruto de Producción y el Consumo Intermedio.

Valor Agregado Bruto (VAB)

El Valor Agregado Bruto departamental quedó definido siguiendo el principio de residencia de las Cuentas Nacionales, asignando el VAB nacional de la actividad al departamento de Lima, en vista de que los establecimientos que brindan los servicios de seguros se encuentran ubicados en dicho departamento.

3.11.3 Alquiler de Vivienda

Definición

La actividad Alquiler de Vivienda comprende el arrendamiento y la explotación de Bienes Inmuebles y/o edificaciones de todo tipo, con la finalidad de utilizarse para vivienda, incluye:

- Alquileres efectivos pagados por los arrendatarios.
- Alquileres imputados por los propietarios ocupantes.

Cobertura

Esta actividad, está comprendida en la Clasificación Industrial Internacional Uniforme de todas las actividades económicas (CIIU) Rev. 3; en la sección "K" Actividad Inmobiliarias Empresariales y de Alquiler, división 70.

Fuentes de Información

- La Encuesta Nacional de Hogares (ENAHO)
- Precios de Alquileres Promedios de Viviendas de las 25 Ciudades del País.

Procedimiento Metodológico

Valor Bruto de Producción (VBP)

A partir de la Encuesta Nacional de Hogares (ENAHO) se determina el Gasto Departamental 2001 corriente en Alquiler de Vivienda real e imputado. Se mantiene el gasto del alquiler real y se estructura el gasto del alquiler imputado para determinar niveles departamentales.

Para la determinación de los Valores Constantes del VBP 2001, se deflactaron los valores corrientes por departamento con índices deflactores departamentales (IPC Alquiler de Vivienda-ciudades) con base 1994.

Para la serie 2002-2012, en la determinación de los Valores Constantes del VBP, se aplicó el crecimiento del número de viviendas de cada departamento, de acuerdo a la ENAHO, mejorando la evolución del índice de volumen físico a partir de algunas correcciones e imputaciones de la serie de viviendas de ENAHO, así como de la evolución del gasto en Alquiler de Vivienda por Departamento 2002-2012.

Para determinar los Valores Corrientes, estos se obtuvieron inflactando los Valores Constantes con los respectivos índices de precios relativos (o deflactores) por departamentos (IPC Alquiler de Vivienda - ciudades).

Consumo Intermedio (CI)

El Consumo Intermedio constante, a su vez se determinó aplicando los Coeficientes Técnicos anuales para todos los departamentos.

Para el Consumo Intermedio a Precios Corrientes, se aplicó el Coeficiente Técnico, calculado por ciudades con una canasta de precios, en los productos para los que se tiene Índices de Precios.

Operativamente, el Consumo Intermedio corriente y constante del año 2001, se determinó aplicando los Coeficientes Técnicos anuales para todos los departamentos.

Valor Agregado Bruto (VAB)

El Valor Agregado Bruto a valores constantes y corrientes se determino por diferencia del VBP menos el consumo intermedio.

3.11.4 Educación Privada

Definición

La Educación Privada se ubica dentro de los Servicios que recaen directamente en las personas proporcionándoles conocimientos y cultura, comprende la enseñanza de todo tipo impartida por instituciones privadas o por

profesores particulares como la enseñanza de tiempo completo, de tiempo parcial o de carácter intensivo, en horario diurno o nocturno y de cualquier nivel o profesión.

Cobertura

La actividad de Educación Privada está clasificada en la CIIU rev.3 en:

- Clase 8010 Enseñanza primaria.
- Clase 8021 Enseñanza de formación general.
- Clase 8030 Enseñanza superior.
- Clase 8090 Educación de adultos y otros tipos de enseñanza.

Fuentes de Información

- Encuesta Económica Anual Estadística Económica Financiera de Universidades No Estatales.
- Encuesta Económica Anual (EEA) de Centros Educativos de Gestión No Estatal.
- Encuesta Nacional de Propósitos Múltiples.
- Alumnos Matriculados por departamentos - Ministerio de Educación
- Reportes Estadísticos del Ministerio de Educación número de alumnos y docentes por departamentos.

Procedimiento Metodológico

El Valor Bruto de Producción (VBP)

El cálculo Valor Bruto de Producción 2001, valorado a precios corrientes se realizó con información de la Encuesta Económica Anual y la Base de Datos de la SUNAT. Asimismo, para estimar la producción total de la actividad se utilizo la información de la ENAHO, sobre Personal Ocupado por departamentos, el cálculo del VBP a valores constantes se realizó por la deflactación.

Para el periodo 2002-2012, el VBP a valores constantes, se calculo con los Índice de Volumen Físico de los alumnos matriculados. El Valor Bruto de Producción a valores corrientes se calculo con los índices de precios por ciudades.

Consumo Intermedio (CI)

El cálculo del consumo intermedio a valores constantes se realizó aplicando los coeficientes técnicos del año base 1994 y los valores corrientes se determinaron a partir de los coeficientes técnicos de la Encuesta Económica Anual (EEA).

Valor Agregado Bruto (VAB)

El Valor Agregado Bruto se determinó por la diferencia entre el Valor Bruto de la Producción y el Consumo Intermedio; este procedimiento se hizo en la valoración corriente y constante.

3.11.5 Servicios Prestados a las Empresas

Definición

La actividad económica Servicios Prestados a las Empresas es desempeñada por unidades productoras especializadas en brindar servicios diversos para la marcha de las empresas privada y/o gobierno.

Cobertura

La actividad de Servicios Prestados a las Empresas considera la medición de la siguiente clasificación CIIU revisión 3 a nivel de cuatro dígitos de la CIIU incluyendo las clases CIIU siguiente: 3720, 4550, 5020, 5020, 5020, 6599, 6711, 6712, 6719, 6720, 7010, 7020, 7121, 7122, 7123, 7129, 7130, 7210, 7220, 7230, 7240, 7290, 7310. 7320, 7411, 7412, 7413, 7414, 7421,7422, 7430, 7491, 7492, 7493, 7495, 7499, 8520, 9000, 9111, 9112, 9213, 9220.

Fuentes de Información

- Encuesta Económica Anual
- Encuesta Nacional de Hogares
- Registro de Empresas de la SUNAT

Procedimiento Metodológico

Valor Bruto de Producción (VBP)

El cálculo Valor Bruto de Producción 2001, valorado a precios corrientes se realizó con

información de la Encuesta Económica Anual y la Base de Datos de la SUNAT. Asimismo, para estimar la producción total de la actividad se utilizo la información de la ENAHO, sobre Personal Ocupado por departamentos, el cálculo del VBP a valores constantes se realizó por la deflactación.

Para el periodo 2002-2012, el VBP a valores constantes, se calculo con los Índice de Volumen Físico de acuerdo a las actividades que utilizan estos servicios. El Valor Bruto de Producción a valores corrientes se calculó con los índices de precios de las mismas actividades utilizadoras de este servicio.

Consumo Intermedio (CI)

El cálculo del consumo intermedio a valores constantes se realizó aplicando los coeficientes técnicos del año base 1994 y los valores corrientes se determinaron a partir de los coeficientes técnicos de la Encuesta Económica Anual (EEA).

Valor Agregado Bruto (VAB)

El Valor Agregado Bruto se determinó por la diferencia entre el Valor Bruto de la Producción y el Consumo Intermedio; este procedimiento se hizo en la valoración corriente y constante.

3.11.6 Servicios Mercantes Prestados a Hogares

Definición

La actividad económica Servicios Mercantes Prestados a las Hogares es aquella donde el servicio prestado persigue un fin lucrativo, en este segmento se encuentran las peluquerías, reparaciones de enseres domésticos entre otras.

Cobertura

La actividad de Servicios Mercantes Prestados a Hogares está clasificada en la CIIU rev.3 en:

- Clase 2230 Reproducción de grabaciones
- Clase 5260 Reparación de efectos personales y enseres domésticos
- Clase 7494 Actividades de fotografía
- Clase 9211 Producción y distribución de filmes y videocintas
- Clase 9212 Exhibición de filmes y videocintas
- Clase 9214 Actividades teatrales y musicales y otras actividades artísticas
- Clase 9219,1 Otras actividades de entretenimiento n.c.p.
- Clase 9231,1 Actividades de bibliotecas y archivos
- Clase 9232,1 Actividades de museos y preservación de lugares y edificios históricos
- Clase 9233,1 Actividades de jardines botánicos y zoológicos y de parques nacionales
- Clase 9241,1 Actividades deportivas
- Clase 9249,1 Otras actividades de esparcimiento
- Clase 9301 Lavado y limpieza de prendas de tela y de piel, incluso la limpieza en seco
- Clase 9302 Peluquería y otros tratamientos de belleza
- Clase 9303 Pompas fúnebres y actividades conexas
- Clase 9309 Otras actividades de servicios n.c.p.

Fuentes de Información

- Encuesta Económica Anual
- Encuesta Nacional de Hogares
- Registro de empresas de la SUNAT

Procedimiento Metodológico

El Valor Bruto de Producción de la Actividad Servicios Mercantes Prestados a las Hogares a las Empresas se hizo con información de la Encuesta Económica Anual proporcionada por las empresas informantes y se complementó con la Base de Datos de la SUNAT; asimismo, a fin de dar cobertura total a la producción de las actividades económicas, se complementó la información con la Base de Datos de ENAHO referida al Personal Ocupado.

Consumo Intermedio (CI)

El Consumo Intermedio a valores corriente se determinó a partir de los coeficientes técnicos de la Encuesta Económica Anual (EEA) y para los valores constantes se utilizo el coeficiente técnico del año base 1994.

Valor Agregado Bruto (VAB)

El Valor Agregado Bruto se determinó por la diferencia entre el Valor Bruto de la Producción y el Consumo Intermedio; este procedimiento se hizo en la valoración corriente y constante.

3.11.7 Servicios No Mercantes Prestados a Hogares

Definición

La actividad económica Servicios No Mercantes Prestados a Hogares es aquella donde el servicio prestado no persigue un fin lucrativo, en este segmento se encuentran las ONG, las organizaciones religiosas, las organizaciones políticas, el servicio doméstico entre otras.

Cobertura

La actividad de Servicios No Mercantes Prestados a las Hogares está clasificada en la CIIU rev.3 en:

- Clase 8531,1 Actividades veterinarias
- Clase 8532,2 Servicios sociales con alojamiento
- Clase 9120 Actividades de sindicatos
- Clase 9191 Actividades de organizaciones religiosas
- Clase 9192 Actividades de organizaciones políticas
- Clase 9199 Actividades de otras asociaciones n.c.p.
- Clase 9500 Hogares privados con servicio doméstico

Fuentes de Información

- Encuesta Económica Anual
- Encuesta Nacional de Hogares.
- Registro de Empresas de la SUNAT

Procedimiento Metodológico

Valor Bruto de Producción (VBP)

El VBP de la Actividad Servicios No Mercantes Prestados a Hogares se hizo con información de la Encuesta Económica Anual proporcionada por las empresas informantes y se complementó con la Base de Datos de la SUNAT; asimismo, a fin de dar cobertura total a la producción de las actividades económicas, se complementó la información con la Base de Datos de ENAHO referida al Personal Ocupado.

Consumo Intermedio (CI)

El Consumo Intermedio a valores corriente se determinó a partir de los coeficientes técnicos de la Encuesta Económica Anual (EEA) y para los valores constantes se utilizo el coeficiente técnico del año base 1994.

Valor Agregado Bruto (VAB)

El Valor Agregado Bruto se determinó por la diferencia entre el Valor Bruto de la Producción y el Consumo Intermedio; este procedimiento se hizo en la valoración corriente y constante.

3.11.8 Salud Privada

Definición

La Salud Privada es la actividad económica que consiste en la prestación de salud proporcionado por parte de establecimientos privados, como clínicas particulares, sanatorios, profesionales de la salud que prestan servicios en instituciones de atención de salud, ya sea en consultorios privados, laboratorios médicos, servicios de ambulancia y otras actividades relacionadas con la salud humana.

Cobertura

La actividad de Salud Privada está clasificada en la CIIU rev.3 en:

- Clase 8511 Actividades de Hospitales
- Clase 8512 Actividades de médicos y odontólogos

- Clase 8519 Otras actividades relacionadas con la salud humana
- Clase ESSALUD

Fuentes de Información

- Encuesta Económica Anual
- Encuesta Nacional de Hogares.
- Boletín estadístico de la página WEB del Ministerio de Salud.
- Reportes Estadísticos del Ministerio de Salud.
- Registro de Empresas de la SUNAT

Procedimiento Metodológico

Valor Bruto de Producción (VBP)

El VBP de la Actividad Salud Privada se hizo con información de la Encuesta Económica Anual proporcionada por las empresas informantes y se complementó con la Base de Datos de la SUNAT; asimismo, a fin de dar cobertura total a la producción de las actividades económicas, se complementó la información con la Base de Datos de ENAHO referida al Personal Ocupado.

Consumo Intermedio (CI)

El Consumo Intermedio a valores corriente se determinó a partir de los coeficientes técnicos de la Encuesta Económica Anual (EEA) y para los valores constantes se utilizo el coeficiente técnico del año base 1994.

Valor Agregado Bruto (VAB)

El Valor Agregado Bruto se determinó por la diferencia entre el Valor Bruto de la Producción y el Consumo Intermedio; este procedimiento se hizo en la valoración corriente y constante.

Producto Bruto Interno por Departamentos
Glosario

Actividad Económica.- Es la producción de bienes y servicios realizado por las unidades productivas. Abarca toda la producción del mercado y algunos tipos de producción de no-mercado (tareas o actividades voluntarias y en general las labores domésticas, es decir, actividades no remuneradas), incluyendo la producción y elaboración de productos primarios para autoconsumo, la construcción por cuenta propia y otras producciones de activos fijos para uso propio. Excluye las actividades no remuneradas, como las tareas domésticas no retribuidas y los servicios voluntarios a la comunidad.

Agentes Económicos.- Son las unidades económicas (familias, empresas, gobierno) que realizan las transacciones u operaciones económicas.

Ahorro Bruto.- Es el saldo de recursos después de realizados los gastos corrientes, o la disponibilidad de recursos para financiar la inversión; está determinado directamente por los niveles del PBI e inversamente por los del consumo y los pagos netos de factores al exterior.

Ahorro Interno.- Ahorro generado dentro del país, compuesto por el ahorro de las empresas, el ahorro personal y el ahorro en cuenta corriente del gobierno general.

Ahorro Público.- Es la diferencia entre los ingresos y gastos corrientes del sector público.

Arancel.- Impuesto que paga el importador al introducir productos en un mercado.

Arancel Ad Valorem.- Tarifa o tasa que se paga como porcentaje del valor CIF de una importación, para que el producto adquiera el derecho de internamiento en el país.

Arancel Específico.- Tarifa aplicada sobre la unidad arancelaria de cantidad (peso o volumen), y no con relación a su valor.

Asignación Presupuestal.- Recursos que el gobierno otorga dentro del presupuesto, a un organismo del sector público para la ejecución de sus gastos corrientes y de capital.

Autoinsumo.- Se refiere a la producción del establecimiento en bienes y servicios no típicos, para ser utilizados como insumos en el proceso de producción del mismo establecimiento y que excepcionalmente se ofertan en el mercado.

Canasta Familiar.- Es el conjunto de bienes y servicios representativos del consumo de familias pertenecientes a diferentes estratos socioeconómicos de la población; estos bienes y servicios son determinados durante un período de referencia.

Canasta Mínima de Consumo.- Se denomina así a la canasta que incorpora los patrones de consumo de los hogares, la estructura del gasto actual y las necesidades alimenticias mínimas de la población. Es decir, aquella que permite cuantificar en términos monetarios el ingreso mínimo necesario para su financiamiento.

Categorías de Ocupación.- Es la relación de dependencia que tiene una persona con el centro laboral donde se desempeña. Estas categorías son: trabajador independiente, trabajador dependiente o asalariado (empleado, obrero), trabajador familiar no remunerado y trabajador del hogar.

Clasificación Económica.- La división de categoría de productor en sectores, subsectores y grupos de actividad económica, es una clasificación por clase de actividad económica y no una clasificación de bienes y servicios

o se ocupaciones, que tiene por objetivo agrupar a las unidades productivas que sean relativamente homogéneas por su naturaleza, estructura de costos y tecnología de producción. Este agrupamiento se realiza de acuerdo a las recomendaciones de la "Clasificación Industrial Internacional Uniforme de todas las Actividades Económicas" (CIIU).

La unidad estadística para estos propósitos es el establecimiento que se clasifica de acuerdo a su actividad esencial, determinada por la clase principal de bienes y servicios producidos.

Cada unidad producirá algunos de los bienes y servicios que caracterizan a cada clase de actividad económica, así como también podrá obtener, según sea el grado de especialización o integración horizontal o vertical de sus secciones técnicas, productos secundarios que son características de otras actividades; consecuencia de ello, en la medición de cada sector, subsector, etc., quedarán incluidas no sólo las producciones de los respectivos productos principales (típicos), sino también las de los productos secundarios (no típicos) adicionalmente obtenidos por los establecimientos clasificados dentro de cada división.

Comercio.- Es una actividad económica intermediaria, que consiste en adquirir mercaderías, para luego venderlas, obteniendo un margen comercial por esta operación.

Comercio al por Mayor.- Venta de productos de los mayoristas a los detallistas.

Comercio al por Menor.- Venta de bienes de consumo final en almacenes o tiendas, etc.

Consumo.- Dícese del acto de utilizar bienes y servicios para la satisfacción de las necesidades de las familias, empresas y gobierno. En las cuentas nacionales está contabilizado como gasto agregado.

Consumo de Capital Fijo.- Valor del costo corriente de reposición de los activos fijos reproducibles, consumidos durante un período contable. Este valor de reposición es establecido como resultado del deterioro normal, de la obsolescencia previsible y de la tasa normal de daños accidentales. No se incluyen en esta consideración el agotamiento de los recursos naturales, las pérdidas por catástrofes y la obsolescencia imprevisible.

Consumo Intermedio.- Es el valor de todos los bienes y servicios que consume una empresa en el marco de su actividad de producción, exceptuando aquellos cuya duración excede el año, los cuales se consideran como capital fijo.

Consumo Final.- El consumo final se refiere al uso de los bienes y servicios sin una nueva transformación en el proceso de producción. Se constituye por los gastos de los hogares, el Gobierno General y las Instituciones Privadas sin Fines de Lucro que sirven a los hogares para la satisfacción directa de sus necesidades o, las necesidades de determinados estratos de la población o de la colectividad en su conjunto.

$$C = Cp + Cipf + Cg$$

Consumo Humano Directo.- Son los productos pesqueros desembarcados, destinados a satisfacer en forma directa las necesidades alimenticias de la población, sea en estado fresco, elaborado o preservado.

Consumo Humano Indirecto.- Son los productos pesqueros destinados a proveer de materia prima necesaria, para la elaboración de harina, aceite y otros derivados.

Cuadro Económico de Conjunto.- Es un instrumento que sintetiza las cuentas nacionales de los sectores institucionales y las operaciones de bienes y servicios que se describen en la tabla Insumo Producto. Describe en forma resumida y coherente el sistema integral de Cuentas Nacionales y registra las operaciones no financieras y financieras realizadas por los sectores institucionales durante un período dado. Integra al servicio de bienes y servicios, la distribución del ingreso, el consumo, la acumulación y los flujos de activos y pasivos financieros.

Cuentas Nacionales.- Método de registro sistemático, completo y coherente de las operaciones económicas que realizan los

agentes económicos de un país en un período de tiempo determinado.

Deflactor.- Indice de precios que se utiliza para la transformación de valores corrientes en valores constantes, es decir, eliminando el efecto de alteración producido por los precios. Por lo general se utilizan como deflactores el índice de precios al consumidor y el índice de precios implícito del Producto Bruto Interno. El índice deflactor toma como base un determinado período de referencial (100,0), en el cual el valor de la variable es un parámetro de comparación para valores posteriores "corregidos" por el deflactor.

Demanda Total.- Se refiere al Valor Total de los Bienes y Servicios, utilizados en la economía. Se distingue la Demanda Intermedia y la Demanda Final que son los dos grandes destinos que tienen los productos (bienes y servicios) en el sistema económico.

$$DT = DI + DF$$

Demanda Final.- Registra las transacciones referentes a la utilización final de los productos de la economía; es decir, la producción acabada que ya no precisa de procesos posteriores de transformación y que es destinada al consumo de las familias, gobierno, formación bruta de capital y exportación.

Demanda Intermedia.- Es la producción que no puede ser utilizada de manera final por la economía, debiendo integrarse necesariamente al circuito productivo como insumo del mismo sector u otro.

Demarcación Territorial.- Es el proceso técnico administrativo por el cual se crean, suprimen, determinan o revisan límites de ámbitos territoriales en los niveles regional, provincial y distrital; y se efectúan traslados de capital, anexiones, recategorización de centros poblados y cambios de nombre, con el objetivo de:

- procurar un adecuado sistema administrativo político y de acondicionamiento territorial, que permita un mejor ejercicio de las funciones de gobierno.
- garantizar el bienestar de las poblaciones involucradas, mediante la dotación y mantenimiento de los servicios básicos y sociales, con la participación ciudadana.
- garantizar ámbitos con una base productiva e infraestructura económica mínima, que permitan el desarrollo de actividades económicas dentro de los espacios menores que se administran.
- contribuir al desarrollo regional y nacional.

Departamento.- Es el ámbito de mayor nivel de las circunscripciones territoriales de la república (división de primer orden) y se constituye sobre la base del sistema geoeconómico y político administrativo conformado por provincias y distritos.

Desempleado.- Persona que en el período de referencia no trabajó, pero se encontraba buscando activamente una ocupación.

Empleado.- Trabajador que desempeña una ocupación predominantemente intelectual, percibiendo por su labor un sueldo o comisión, y comprende: Directores, gerentes, funcionarios y administradores propietarios. Profesionales. Trabajadores de oficina y otros.

Estabilidad de precios.- Característica de los precios por la cual permanece en sus valores de equilibrio, o cuando abandonan esta posición, regresan inmediatamente a ella. También se refiere a la situación en la que el conjunto de precios de la economía aumenta a un ritmo moderado.

Excedente de Explotación.- Se refiere a la retribución al riesgo empresarial y constituye por lo tanto las ganancias o pérdidas empresariales derivadas de una actividad productiva.

Para las empresas constituidas en sociedad se diferencia de las utilidades en que éstas últimas incluyen resultados de ingresos que no se derivan de actividades productivas.

Para las empresas no constituidas en sociedad, específicamente las empresas individuales, trabajadores por cuenta propia o trabajadores independientes que en el proceso de producción utilizan factores de producción

como trabajadores familiares no remunerados y activos fijos que pueden ser utilizados para la producción y a la vez para el consumo final, el excedente de explotación se denomina "excedente mixto" (renta mixta), debido a que no es posible distinguir del excedente propiamente dicho las remuneraciones y el consumo de capital fijo.

El Excedente de Explotación, como componente del valor agregado es residual, es decir, se obtiene como diferencia entre el Valor Agregado Bruto menos el Valor de sus otros componentes.

$$EE = VAB - (R + Ipm + CKF)$$
$$VAB = VBP - CI$$

Formación Bruta de Capital.- La Formación Bruta de Capital se constituye por los gastos que efectúan los productores (empresas), en la compra de bienes duraderos para incrementar su stock de capital. Se incluye también dentro de la formación bruta de capital, la variación de existencias y las compras de objetos valiosos.

Formación Bruta de Capital Fijo.- Se refiere a los gastos que realizan los productores en la compra de bienes duraderos a activos fijos que aumentan su stock de capital, menos los ingresos por ventas de bienes similares.

Estos bienes duraderos o activos fijos que pueden ser materiales o no físicos se utilizan repetidamente en más de un proceso productivo y por un período mayor a un año y generalmente comprende bienes tales como: viviendas y otros edificios o estructuras; otras construcciones y mejoramiento de tierras; maquinaria y equipo; cultivos permanentes y ganado utilizados en mas de un proceso de producción; exploraciones mineras; soporte lógico para informática.

Se incluye también como formación bruta de capital fijo de la economía la construcción de instalaciones y compra de equipos militares que son utilizados de la misma manera que instalaciones y equipos similares para usos civiles.

Gasto de Consumo Final de los Hogares.- Se constituye por los gastos que realizan los hogares en la compra de bienes duraderos y no duraderos y servicios para la satisfacción directa de sus necesidades. Se excluye los gastos que realizan las familias en la adquisición de viviendas considerándose estos, como formación bruta de capital de la economía, igualmente se excluyen las compras de objetos de valor que no se deterioran con el paso del tiempo tales como las obras de arte, piedras y metales preciosos.

Gasto de Consumo Final de las Instituciones Privadas Sin Fines de Lucro que Sirven a los Hogares.- Se refiere a los gastos que realizan estas instituciones tales como los gremios de trabajadores, colegios profesionales, asociaciones y otras similares en la compra de bienes y servicios para atender necesidades de consumo de determinados estratos de la población.

El gasto de consumo final de los hogares y el IPSFL conforman el consumo privado de la economía.

$$Cp = Cf + Cipf$$

Gasto de consumo privado.- Comprende el Gasto de consumo final de los hogares y de las instituciones privadas sin fines de lucro que sirven a los hogares.

Gasto de Consumo Final del Gobierno General.- Son los gastos que realizan las entidades de la administración pública tanto del gobierno central, gobiernos locales, gobierno regional, etc., en bienes y servicios para la satisfacción de necesidades colectivas de la población. Estos servicios pueden ser de seguridad y defensa, mantenimiento de la ley y el orden, legislación y regulación, mantenimiento de la salud pública, protección del medio ambiente, investigación y desarrollo entre otros, que en general benefician a todos los miembros de la colectividad.

Impuesto.- Pago definitivo, obligatorio y sin contraprestación directa que impone el estado a las personas jurídicas y naturales, con la finalidad de financiar los gastos públicos.

Impuesto a la Producción y Consumo.- Obligación tributaria que gravan la producción, venta, compra o uso de bienes y servicios.

Impuesto a la Renta.- Aquellos que gravan las rentas provenientes del capital o del trabajo o de la aplicación conjunta de ambos factores, así como las ganancias y beneficios resultantes.

Impuesto al Patrimonio.- Recursos que se obtienen al gravar la propiedad.

Impuesto General a las Ventas.- Impuesto que afecta a todas las personas naturales o jurídicas que efectúen ventas en el país de bienes afectos, importen bienes y/o presten servicios afectos a este impuesto.

Impuesto Selectivo al Consumo.- Grava los bienes considerados suntuarios. Afectan especialmente a la venta de licores, cigarrillos, cerveza, gasolina, espectáculos deportivos y otros.

Impuestos Indirectos.- Impuestos que graban a los productores de bienes y servicios en función del monto de sus transacciones y son transferidos parcial o totalmente al precio de venta de las mercancías y servicios producidos o distribuidos; son pagados indirectamente por los consumidores.

Índice de Precios al Consumidor.- Es un indicador económico, que permite conocer las variaciones de los precios de un conjunto de "bienes y servicios" que consume habitualmente un grupo representativo de familias de diversos estratos socio económicos.

Índice de Precios al por Mayor.- Es un indicador económico que muestra la evolución en el tiempo de los precios de un conjunto de bienes comercializados a nivel mayorista y/o distribuidor. Incluye en su composición artículos de consumo final, productos intermedios y bienes de capital, clasificados según su origen, en nacional e importado y de acuerdo a tres sectores económicos: agropecuario, pesca y manufactura.

Índice de Precios de los Bienes del Activo Fijo.- Muestra la variación de los precios de un conjunto de bienes de capital utilizados por las empresas en el proceso de producción. Este indicador constituye un promedio ponderado del índice de "maquinaria y equipo" y el de "nuevas construcciones".

Índice de Precios de Materiales de Construcción.- Es un indicador que describe las variaciones a través del tiempo, de los precios de los bienes empleados como insumos en la actividad de la construcción, clasificados según el tipo de material en: Metálicos, aglomerantes, maderas, agregados, mayólicas y mosaicos, ladrillos y estructuras de concreto.

Índice del Costo de Mano de Obra.- Es un indicador que muestra la evolución en el tiempo, de las remuneraciones percibidas por los trabajadores de la construcción civil, clasificados según categoría ocupacional en operario, oficial y peón. En el cálculo del indicador se considera el salario básico, bonificaciones y cláusulas de reajuste.

Obreros.- Personas que desempeñan una ocupación predominantemente manual percibiendo por su labor un salario, comprenden:

- Técnicos de mando intermedio.
- Trabajadores calificados y no calificados.

Ocupación Principal.- Es aquella a la que se dedica mayor número de horas de trabajo.

Ocupación Secundaria.- Es aquella a la que después del trabajo principal se le dedica mayor número de horas.

Oferta Total.- La oferta total se refiere al valor total de todos los productos (bienes y servicios) disponibles en la economía, cuyo origen puede ser la producción interna o comprada a otros países, es decir el valor bruto de la producción de los bienes y servicios generados en el territorio económico y el valor de los bienes y servicios importados.

$$OT = VBP + M$$

Población Ocupada o con Empleo.- Son aquellas personas que durante el periodo de referencia, ejercieron una actividad en la producción de bienes y servicios de por lo

menos una hora remunerada a la semana, y los trabajadores familiares sin remuneración que trabajaron por lo menos 15 horas a la semana.

Precio.- Valor de un bien o servicio en términos de dinero.

Precio de Productor.- Es el valor de mercado de los productos en las salidas de las unidades de explotación. Es equivalente a los insumos primarios (remuneraciones de salarios, consumo de capital fijo y excedente de explotación), insumos intermedios e impuestos indirectos netos de subsidios.

Producción Bruta.- Es el valor de mercado de todos los bienes y servicios producidos durante un período contable, incluyendo los trabajos en curso y los productos para su utilización por cuenta propia.

Producto Bruto Interno.- Es el valor de los bienes y servicios finales que se producen internamente en la economía de un país, durante un período que es generalmente un año. Esta producción es la oferta interna de bienes y servicios generada por la capacidad instalada en el territorio interno, valoradas a precios de mercado en las puertas de las unidades de producción: a precio de productor en el caso de mercancías y a costo de producción cuando se trata de los otros bienes y servicios producidos por el gobierno y los productores de servicios privados no lucrativos que se prestan a los hogares.

Producción Intermedia.- Es la parte del Valor Bruto de la Producción que se destina a usos intermedios es decir, la producción que retorna al proceso productivo, por ejemplo la producción agrícola que es utilizada como semilla en el mismo sector, o para ser transformado en otros productos en la industria manufacturera. Un sector cualquiera, el agrícola por ejemplo, puede dirigir parte de su producción a diferentes usos intermedios, esta operación económica la podemos expresar simbólicamente mediante la siguiente expresión: aij

El primer subíndice denota el origen del producto en este caso el sector agrícola, y el segundo subíndice el destino intermedio del producto, en este caso pueden ser muchos los sectores que utilizan como insumos los productos agrícolas

$$PI = ai1 + ai2 + ai3 + \ldots\ldots\ldots + aij$$

Producción Final.- Es aquella parte del Valor Bruto de la Producción que se destina a usos finales tales como el consumo final o consumo simplemente; la Inversión o Formación Bruta de Capital y las Exportaciones.

$$PF = C + FBK + X$$

Proyecciones de Población.- Es el conjunto de resultados provenientes de cálculos relativos a la evolución futura de una población, partiendo usualmente de ciertos supuestos respecto al curso que seguirá la Fecundidad, Mortalidad y las Migraciones. Por lo general se trata de cálculos formales que muestran los efectos de los supuestos adoptados.

Región.- Es la unidad geográfica, económica, histórica, cultural y administrativamente integrada, en que actualmente se divide el territorio, conforme al Plan Nacional de Regionalización. Es la división política de primer orden, que está reemplazando a los departamentos. Es una unidad intermediaria para hacer operativo el desarrollo y organización entre el nivel nacional y el ámbito local, así como de administración entre el gobierno central y el municipal.

Remuneración de los Asalariados.- Son todos los pagos de sueldos y salarios efectuados por los productores residentes a sus trabajadores en dinero y en especie y la contribución pagada o imputada, en favor de sus asalariados, a la seguridad social, cajas privadas de pensiones, subsidios familiares, seguros de riesgos, seguros de vida y regímenes análogos.

Renta Nacional Disponible.- La Renta Nacional Disponible e Ingreso Nacional Disponible puede definirse en términos de bruto o neto según contenga o no el Consumo de Capital fijo. Para el análisis económico del ingreso será más adecuado expresarlo en términos netos pues el consumo de capital fijo

es esencialmente un costo de producción y no un componente del ingreso.

De tal manera que el Ingreso Disponible puede definirse como la cantidad máxima que un hogar puede gastar en bienes y servicios para el consumo durante un período de tiempo determinado sin afectar su disponibilidad de activos financieros y no financieros.

Por lo tanto el Ingreso Disponible será diferente al concepto de Renta Nacional Bruta, pues el concepto de "disponible" incluye ingresos que no se derivan de la actividad productiva, es decir, las transferencias corrientes o ingresos sin contrapartida que obtiene la economía.

Saldo de Factores Primarios.- Es la diferencia entre el total de las rentas primarias del exterior obtenidas por residentes menos el total de rentas primarias pagadas al exterior por residentes. Las rentas primarias se refieren a ingresos de factores: Remuneración del trabajo asalariado y Rentas de la propiedad como dividendos e intereses principalmente.

Subempleado.- Persona que trabaja un número de horas menor al considerado como jornada laboral normal, en forma involuntaria y desea trabajar mas horas. Asimismo, se considera como subempleado a aquel trabajador que laborando el número de horas igual o mayor al considerado como normal, obtiene ingresos menores al Ingreso Mínimo Referencial, el cual es considerado como adecuado.

Subempleo.- El subempleo refleja la subutilización de la capacidad productiva de la población ocupada, incluyendo el que es causado por un sistema económico nacional o local deficiente. Se relaciona con una situación alternativa de empleo que la persona desea desempeñar y está disponible para hacerlo. Las recomendaciones para la medición del subempleo se limitan al subempleo visible o por insuficiencia de horas.

Se distinguen dos formas de subempleo: el subempleo visible, que refleja una insuficiencia en el volumen de horas trabajadas, y el subempleo invisible, caracterizado por los bajos ingresos, subutilización de las calificaciones, baja productividad y otros factores.

Subempleo Invisible.- Están en esta condición los trabajadores que laboran igual o mayor número de horas a las consideradas como jornada normal (35 horas semanales) y perciben ingresos menores al Ingreso Mínimo Referencial, establecido como límite para considerar un empleo adecuado en términos de ingreso.

Subempleo Visible.- Están en esta condición los trabajadores que laboran un número de horas inferior a una jornada considerada normal (35 horas semanales) en forma involuntaria y, además, tiene disponibilidad de tiempo y desea trabajar más horas.

Subsidio.- Transferencias corrientes efectuadas por el gobierno a las industrias privadas y/o a las empresas públicas para compensar las pérdidas de explotación, cuando estas pérdidas provienen de las medidas del gobierno para mantener los precios a un nivel por debajo de los costos de producción. El subsidio puede ser dirigido directamente a los productores y/o consumidores

Tabla Insumo Producto.- Matriz de doble entrada que registra las transacciones referente a la oferta y demanda de bienes y servicios, así como la generación de los ingresos primarios en una economía. Además, describe de una manera cuantitativa las interrelaciones entre las actividades productivas y los utilizadores finales de los bienes y servicios.

Tasa de Desempleo Abierto.- Es la proporción de la población económicamente activa que se encuentra en forma simultánea sin empleo con disponibilidad para trabajar y en búsqueda activa de empleo, ya sea asalariado o como independiente.

Trabajador del Hogar.- Persona que presta servicio doméstico en una vivienda particular ajena, recibiendo una remuneración mensual por sus servicios.

Trabajador Dependiente o Asalariado.- Es la persona que trabaja para un empleador

público o privado, percibiendo por su labor una remuneración o ingreso.

Trabajador Familiar no Remunerado.- Es la persona que trabaja o ayuda en una empresa o negocio que conduce un miembro de su familia, sin recibir pago alguno por su trabajo.

Trabajador Independiente.- Es el que conduce o explota su propia empresa o negocio, o ejerce por su cuenta una profesión u oficio.

Valor a Precios de Comprador.- Se entiende por precio de comprador, al precio pagado por una unidad de mercancía determinada, en el lugar de la entrega de ésta. El precio de comprador es igual al precio de productor, más los márgenes de comercio y transporte aplicables.

Valor a Precios de Productor.- Se entiende por precios de productor al precio de una mercancía, a la salida del establecimiento de producción. En el precio de productor está comprendido también el importe de los impuestos indirectos netos de subsidios que graban al producto antes de su salida del establecimiento de producción.

Valor Agregado Bruto.- Es el valor añadido en el proceso de producción y mide la retribución a los factores de producción que intervienen en el proceso productivo. Constituye el aporte de la unidad de producción o del sector al PBI (Producto Bruto Interno) de la economía.

Se define también como el Valor Bruto de la Producción libre de duplicaciones, porque es el Valor Bruto de la Producción disminuido el valor de los bienes y servicios intermedios y que han sido transformados en otro producto

$$VAB = VBP - CI$$

$$VAB = R + EE + CKF + Ipm$$

Donde :
R : Remuneración del trabajo asalariado
EE : Excedente de Explotación
CKF : Consumo de Capital Fijo
Ipm : Impuestos netos a la Producción e Importaciones

Valor Bruto de la Producción.- Es el valor total de los bienes y servicios generados en el territorio económico, obtenido como resultado de multiplicar las cantidades de productos (bienes y servicios) por sus correspondientes precios unitarios. Desde el punto de vista del destino estos productos pueden utilizarse como Producción Intermedia (PI) o Producción Final (PF). Y, desde el punto de vista de los costos de producción se constituye por el Consumo Intermedio (CI) y el Valor Agregado Bruto (VAB).

$$VBP = \sum_{i=1}^{n} Q_i$$

$$VBP = PI + PF$$

$$VBP = CI + VAB$$

Valor Total de Consumo.- Corresponde a la suma de valores por concepto de materias primas, combustibles, lubricantes, envases, embalajes, repuestos, accesorios y suministros diversos de origen nacional e importado consumidos en el año.

Variación de Existencias.- Es el valor de las variaciones físicas de las existencias durante un determinado período, incluidas las disminuciones por las pérdidas y daños normales, medidos a precios corrientes de mercados vigentes en el momento que tuvieron lugar las entradas y salidas; los precios adecuados son los de comprador cuando las mercancías son adquiridas a otros agentes económicos, o del productor cuando proceden de la producción propia.