INEI
INSTITUTO NACIONAL DE ESTADISTICA E INFORMATICA

Perú: Mapa del Déficit Habitacional a Nivel Distrital, 2007

Lima, diciembre 2009

Créditos

Dirección y Supervisión

Saúl García Mendoza
Director Técnico del Centro de Investigación y Desarrollo

Responsables del Estudio

Mirlena Villacorta Olazábal
Directora Ejecutiva de Estudios e Investigación

Julissa Misari Atanacio

Elaboración de Mapas Temáticos

Lourdes Huerta Rosales

Convenio

Ministerio de Vivienda, Construcción y Saneamiento
Oficina General de Estadística e Informática

Preparado	:	Dirección Técnica de Demografía y Estudios Sociales del Instituto Nacional de Estadística e Informática (INEI)
Impresión	:	Talleres de la Oficina Técnica de Administración del INEI
Diagramación	:	Centro de Edición de la Oficina Técnica de Difusión del INEI
Tiraje	:	150 ejemplares
Nº de Impresión	:	XXXXXXXXXX-INEI
Domicilio	:	Av. General Garzón 658, Jesús María. Lima - Perú

Hecho el Depósito Legal en la Biblioteca Nacional del Perú Nº 2009-16666

Presentación

El Instituto Nacional de Estadística e Informática en coordinación con el Ministerio de Vivienda Construcción y Saneamiento, presentan el documento **"Mapa del Déficit Habitacional a Nivel Distrital, 2007"** con el objetivo de contribuir con estadísticas e indicadores actualizados de los requerimientos habitacionales más urgentes del país.

Durante los últimos años se ha acentuado, tanto en el Perú como en el resto de la región latinoamericana, la demanda de información con un alto nivel de desagregación espacial. Esta tendencia ha sido propulsada tanto por la estrategia de focalización espacial adoptada por los organismos públicos nacionales como por la creciente iniciativa de los municipios en la gestión de políticas y programas sociales. Frente a estas nuevas exigencias, el repertorio tradicional de información ofrecida por los organismos oficiales de estadística requiere ser actualizado tanto por el fortalecimiento de los datos localizados como por la implementación de metodologías específicas para las áreas geográficas menores.

El propósito de este documento es atender la demanda de información de agregados e indicadores sobre la temática habitacional; construidos a partir de los datos de población y vivienda a diversos niveles de desagregación y con diversos tipos de regionalización. Los datos distritales permiten disponer de información para cualquier unidad geográfica definida con los distritos que la constituyen y satisfacer las demandas de los organismos gubernamentales y no gubernamentales interesados en desarrollar políticas sectoriales en el ámbito habitacional.

El presente documento ha sido elaborado a partir de la información proporcionada por los censos nacionales de población y vivienda 2007. En él se describen la metodología y los resultados del análisis de los requerimientos habitacionales del país en su aspecto más crítico, denominado déficit habitacional, y dentro de él se ha considerado sus dos componentes más importantes el cuantitativo y el cualitativo, cuantificándose a partir de los datos censales, aquellas viviendas que necesitan ser construidas para cubrir la demanda habitacional de los hogares secundarios que cohabitan dentro de una vivienda conjuntamente con otros hogares, así como también de aquellos hogares que habitan en espacios que no son considerados aptos para habitación humana; de igual manera se ha cuantificado a las viviendas con infraestructuras que se encuentran en situaciones extremas de habitabilidad, esto es, las características del material de construcción de sus viviendas son muy precarias, los espacios habitables de las viviendas albergan a un excesivo número de habitantes por habitación, o los servicios básicos de energía eléctrica, agua y baño o desagüe con los que cuentan las viviendas son deficitarios o carecen de ellos.

Un aporte importante de este estudio es que presenta el perfil demográfico y socioeconómico de los jefes de hogar y de la población residente en viviendas con déficit habitacional, así como también las características propias de los hogares.

Esperamos que este esfuerzo sea de mucha utilidad para todas aquellas entidades que se encuentran de alguna manera ligadas al ámbito habitacional. Asimismo sirva de referencia a futuras investigaciones.

Mg. Renán Quispe Llanos
Jefe
Instituto Nacional de Estadística e Informática

Introducción

El déficit habitacional, da cuenta de la situación en que se encuentra una parte de las viviendas habitadas existentes en el país, así como también de aquellas que no son viviendas pero son utilizadas como tales.

Aún cuando no es fácil precisar con claridad el concepto de déficit habitacional, teóricamente se divide en dos componentes, el déficit cuantitativo y el cualitativo y cada uno de ellos da cuenta de distintos aspectos de la vivienda, los cuales son abordados desde el ámbito de soluciones de políticas de vivienda de distinta forma.

El presente documento contiene la metodología del déficit habitacional en su dimensión cuantitativa como cualitativa, así como también el perfil económico y sociodemográfico de las personas residentes en dichas viviendas. Metodología adecuada a la realidad del país, que ha sido elaborada tomando como referencia la metodología propuesta por CELADE -1996 y otros documentos elaborados dentro y fuera del país.

El documento comprende 5 capítulos. El primero presenta los aspectos metodológicos del déficit habitacional en sus dos dimensiones (cuantitativa y cualitativa) y los aspectos metodológicos del perfil económico y sociodemográfico de las personas residentes en viviendas con déficit habitacional. El segundo capítulo, contiene los resultados a nivel nacional y departamental del déficit habitacional. El tercer y cuarto capítulo contiene los resultados del déficit habitacional a nivel provincial y distrital respectivamente y finalmente el quinto capítulo esta conformado por el perfil económico y sociodemográfico de los residentes en viviendas con déficit a nivel nacional.

Contenido

Presentación .....

Introducción .....

1. Aspectos conceptuales y metodológicos de la medición del déficit habitaciona .....

1.1. Definiciones y conceptos básicos 11
1.2. Metodología para el cálculo del déficit habitacional 19
1.2.1. Déficit cuantitativo 19
1.2.2. Déficit cualitativo 21
1.3. Perfil demográfico y socioeconómico de los hogares residentes en viviendas con déficit habitacional .....
1.3.1. Consideraciones previas 27
1.3.2. Variables e indicadores según unidad demandante de vivienda 27

2. Déficit habitacional a nivel nacional y departamental 33

2.1. Déficit habitacional a nivel nacional 33
2.1.1. Déficit habitacional por compone nte cuantitativo y cualitativo 34
2.2. Déficit habitacional a nivel departamental 37
2.2.1. Déficit habitacional, según departamentos y área de residencia 38
2.2.2. Déficit habitacional por componente cuantitativo y cualitativo, según departamento y área de residencia 41
2.2.3. Incidencia del déficit habitacional, según departamento 46

3. Déficit habitacional a nivel provincial .....

3.1. Déficit habitacional a nivel provincial 51
3.1.1. Déficit habitacional, según provincia y área de residencia 52
3.1.2. Déficit habitacional por componente cuantitativo y cualitativo, según provincia 53
3.1.3. Incidencia del déficit habitacional, según provincia 56

4. Déficit habitacional a nivel distrital .....

4.1. Déficit habitacional, según distrito 116
4.1.1. Déficit habitacional por componente cuantitativo y cualitativo, según distrito 117
4.1.2. Incidencia del déficit habitacional, según distrito 119

5. Perfil demográfico y socioeconómico de los residentes en viviendas con déficit habitacional .....

5.1. Perfil demográfico y socioeconómico a nivel nacional 419
5.1.1. De los jefes de hogar 419
5.1.2. De la población residente en viviendas con déficit habitacional 428
5.1.3. De los hogares en viviendas con déficit habitacional 437

Bibliografía .....

Capítulo 1

Aspectos conceptuales y metodológicos de la medición del déficit habitacional

1.1 Definiciones y conceptos básicos
1.2 Metodología para el cálculo del déficit habitacional
1.2.1. Déficit cuantitativo
1.2.2. Déficit cualitativo
1.3 Perfil demográfico y socioeconómico de los hogares residentes en viviendas con déficit habitacional
1.3.1 Consideraciones previas
1.3.2 Variables e indicadores según unidad demandante de vivienda

Capítulo 1

Aspectos Conceptuales y Metodológicos de la Medición del Déficit Habitacional

1.1 DEFINICIONES Y CONCEPTOS BÁSICOS

DISTRITO

Es la menor división política del país.

CENTRO POBLADO

Es el lugar del territorio de un distrito, que tiene un nombre y es habitado por varias familias; o por excepción, por una sola familia o una sola persona con ánimo de permanencia. Las viviendas del centro poblado pueden estar juntas, formando manzanas, calles y plazas, como los pueblos o ciudades; semidispersas, como los caseríos, anexos, etc. y totalmente dispersas como las viviendas en las zonas agropecuarias.

ÁREA URBANA

Es la parte del territorio de un distrito, conformado por centros poblados, donde cada uno de ellos tiene un mínimo de 100 viviendas agrupadas contiguamente, los cuales reciben el nombre de "Centros Poblados Urbanos".

ÁREA RURAL

Territorio de un distrito integrado por los centros poblados rurales, que se extienden desde los linderos de los centros poblados urbanos hasta los límites del distrito. El centro poblado rural es aquel que tiene menos de 100 viviendas agrupadas contiguamente o están dispersos y no es capital de distrito.

VIVIENDA

Es una edificación o unidad de edificaciones independientes, construidas, adaptadas o convertidas para ser habitadas por una o más personas en forma permanente o temporal. Debe tener acceso directo e independiente desde la calle o a través de espacios de uso común para circulación como pasillos, patios o escaleras. Generalmente debe estar separada por paredes y tener un techo para que las personas que vivan en ella, se aíslen de otras, con el fin de preparar y consumir sus alimentos, dormir y protegerse del medio ambiente. Para efectos censales se clasifican en:

VIVIENDA PARTICULAR

Es aquella destinada para ser habitada por una o más personas, con vínculo consanguíneo o sin él, que viven bajo normas de convivencia familiar. Entre las viviendas particulares tenemos:

- Casa independiente: Es aquella edificación que tiene salida directa a la calle, camino, carretera, etc, y constituye una sola vivienda.

- Departamento en edificio: Es la vivienda que forma parte de un edificio de dos o más pisos y tienen acceso a la vía pública mediante un pasillo, corredor, escalera y/o ascensor. Incluye las viviendas del primer piso del edificio, que tienen salida directa a la calle.

- Vivienda en quinta: Es la vivienda que forma parte de un conjunto de viviendas de uno o dos pisos, distribuidas a lo largo de un patio a cielo abierto y tiene servicio de agua y desagüe independiente

- Vivienda en casa de vecindad (callejón solar o corralón): Es la que forma parte de un conjunto de viviendas distribuidas a lo largo de un corredor o patio y generalmente tienen servicios de agua y/o desagüe común

- Choza o cabaña: Es la vivienda generalmente ubicada en áreas rurales, construida completamente (pisos, paredes y techos) con materiales naturales y rústicos de origen local, tales como: Piedra, caña, paja, piedra con barro, madera, etc.

- Vivienda improvisada: Es todo albergue o construcción independiente, construida provisionalmente con materiales ligeros (estera, caña chancada, etc), materiales de desecho (cartón, plástico, etc), ladrillo o adobes superpuestos, generalmente se encuentra en las zonas periféricas de las ciudades, formando asentamientos humanos, pueblos jóvenes, etc.

- Local no destinado para habitación humana: Por excepción, es el local permanente que no ha sido construido, adaptado o transformado para habitación humana pero que al día del censo, esta siendo utilizado como local de habitación. Esta categoría incluye las viviendas ubicadas en establos, graneros, fábricas, almacenes, edificios comerciales o de oficinas, etc.

- Otro tipo: Por excepción es aquella infraestructura que no está destinada para habitación humana pero que al día del censo, esta siendo utilizado como local de habitación. Ejemplo: Cueva, vehículo abandonado u otro refugio natural. Incluye cualquier tipo de alojamiento que se puede transportar como: tiendas de campaña, carpa, casa rodante, etc; o una unidad móvil como: Bote, yate, remolque. Etc. Y que al levantarse el censo están siendo utilizadas como viviendas permanentes por una o más personas.

VIVIENDA COLECTIVA

Es aquella destinada para ser habitada por personas usualmente sin vínculos familiares, sujetos a normas administrativas y que hacen vida en común por razones de estudio, salud, religión, trabajo, turismo, entre otros. Las viviendas colectivas pueden ser:

Institucionales:
- Hospitales, clínicas o sanatorios
- Cárcel o centro de readaptación social
- Asilo, aldea infantil, orfanato, etc

Otro:
- Convento, monasterios y similares
- Internado educacional: de colegio, universidad, escuela normal, escuelas militares, seminarios religiosos, cuartel.
- Campamentos o barracas (militares, trabajadores, etc) buque de guerra o mercante, comisaría, etc.

TIPOS DE VIVIENDA SEGÚN CONDICIÓN DE TENENCIA

- Alquilada: Es aquella que es ocupada a cambio del pago de una cantidad fija periódica, generalmente mensual al propietario de la vivienda

- Propia, pagándola a plazos: Cuando el derecho de propiedad está siendo adquirido mediante compra al crédito, a mediano o largo plazo o deuda hipotecaria.

- Propia, por invasión: Cuando se ha efectuado la construcción de la vivienda y no se tiene derecho de propiedad reconocido sobre la vivienda ni el terreno

- Propia, totalmente pagada: Es aquella cuyo derecho de propiedad ha sido adquirido mediante compra. Incluye las viviendas propias mediante herencia u otra forma.

- Cedida por el centro de trabajo: cuando es ocupada en forma gratuita como contraprestación de servicios.

- Cedida por otro hogar o institución: cuando es ocupada con consentimiento de algún pariente de otro hogar o institución, sin pago alguno (gratuitamente) y sin contraprestación de servicios.

- Otra: comprende cualquier otra forma de ocupación de la vivienda. Ejemplo: Anticresis, etc.

MATERIAL DE CONSTRUCCIÓN PREDOMINANTE EN LAS VIVIENDAS

- En las paredes exteriores: Se refiere al material de construcción de la mayor parte de las paredes del perímetro o contorno de la vivienda. Excluye los cercos o los muros que la rodean, pueden ser ladrillo o bloque de cemento, adobe o tapia, madera, quincha, estera, etc.

- En los pisos: Se refiere al material de construcción de la mayor parte de los pisos de las habitaciones de la vivienda, pueden ser tierra, cemento, losetas, parquet, etc.

ABASTECIMIENTO DE AGUA EN LA VIVIENDA

Se refiere a la forma de abastecimiento y procedencia del agua en la vivienda. Se clasifican en:

- Red pública dentro de la vivienda: Cuando existe conexión propia de agua potable dentro de la vivienda.

- Red pública fuera de la vivienda, pero dentro de la edificación (Agua potable): Cuando la conexión de agua potable está ubicada en el patio, pasadizo de los callejones, corralones, etc

- Pilón de uso público (Agua potable): Cuando en la vivienda se abastecen de agua potable proveniente de un grifo o pilón ubicado en la calle u otro lugar público, independientemente de cómo sea acumulada y distribuida en la vivienda.

- Camión - cisterna u otro similar: Cuando en la vivienda se abastecen de agua de un camión cisterna, carreta del aguatero, etc., independientemente de cómo sea acumulada y distribuida en la vivienda.

- Pozo: Cuando en la vivienda se abastecen de agua del subsuelo, proveniente de un pozo, el cual puede estar ubicado dentro o fuera de la vivienda, independientemente de cómo sea acumulada y distribuida en la vivienda.

- Río, acequia, manantial o similar: Cuando en la vivienda se abastecen de agua proveniente de río, acequia, manantial, puquial, lago, etc., independientemente de cómo sea acumulada y distribuida en la vivienda.

- Vecino: Cuando en la vivienda se abastecen de agua proveniente de la red pública, pozo, etc, del vecino, la cual puede ser: regalada o vendida.

- Otro: Cuando el abastecimiento de agua es de una forma diferente a las anteriores. Ejemplo: lluvia, nieve, derretida, etc.

DISPONIBILIDAD DE SERVICIOS HIGIÉNICOS EN LA VIVIENDA

Esta referido a si la vivienda cuenta con algún sistema de eliminación de excretas o si no disponen de servicios higiénicos alguno. Se clasifican como:

- Red pública de desagüe: Es el sistema de tuberías ubicado en el subsuelo de la vía pública, por el cual las viviendas desechan los residuos humanos. Según donde este ubicada la conexión del servicio higiénico (Waters, excusado, etc) pueden ser:

- Red pública de desagüe dentro de la vivienda: Cuando la conexión del servicio higiénico está dentro de la vivienda.

- Red pública de desagüe fuera de la vivienda pero dentro de la edificación: Cuando la conexión del servicio higiénico está dentro del perímetro de la edificación, como es el caso de los callejones, corralones, etc.

- Pozo séptico: Cuando los residuos humanos son enviados directamente a un pozo, el cual recibe tratamiento con cal, ceniza u otros desintegrantes de los residuos. Ejemplo: Ácido muriático, etc.

- Pozo ciego o negro/letrina: Cuando los residuos humanos son enviados directamente a un pozo, el cual no recibe tratamiento alguno.

- Río, acequia o canal: Cuando los residuos humanos son eliminados directamente a una acequia, río, canal, etc.

- No tiene: Cuando la vivienda no dispone de servicio higiénico alguno.

ALUMBRADO QUE TIENE LA VIVIENDA

Está referida a si la vivienda cuenta o no con alumbrado eléctrico por red pública o generador eléctrico.

HABITACIÓN O PIEZA

Es el espacio situado en una vivienda, cerrado por paredes que se elevan generalmente, desde el piso hasta el techo y que tiene por lo menos una superficie para dar cabida a la cama de una persona adulta.

Son habitaciones los dormitorios, el comedor, la sala-comedor-cocina, el cuarto de estudio, el cuarto de servicio, habitaciones que se emplean para fines profesionales o comerciales usados para alojar personas o destinados a ello.

No se consideran como habitaciones o piezas: Los pasillos, vestíbulos o salas de estar, baño, lavandería, cocina-comedor y garaje usados como tales.

HOGAR

Es la persona o conjunto de personas, sean parientes o no, que ocupan en su totalidad o en parte una vivienda; comparten al menos las comidas principales y atienden en común otras necesidades básicas, con carga a un presupuesto común. Para objetivos de los censos de población y vivienda 2007 se diferencia entre hogar principal y hogar secundario.

- Hogar principal, es el hogar que el ó la informante de los datos sociodemográficos identifica como tal.

- Hogar secundario, es el hogar que hace gastos de comida independientes a los del hogar principal.

DÉFICIT HABITACIONAL

Es el conjunto de requerimientos que tiene la población para contar con una vivienda digna. Estos requerimientos pueden ser de diferente tipo como: demanda de los hogares que aspiran a adquirir nuevas viviendas, reemplazar o reponer las viviendas ya existentes que no cuentan con las condiciones mínimas para ser consideradas como viviendas dignas, mejoramiento de viviendas que carecen de una estructura material o espacial adecuada así como también, viviendas que no tengan acceso a los servicios básicos.

DÉFICIT CUANTITATIVO

Se considera déficit cuantitativo a la carencia de viviendas aptas para cubrir las necesidades habitacionales de los hogares que no poseen viviendas, equivalentemente corresponde a la cantidad de viviendas que se necesitan construir de tal manera que cada vivienda pueda albergar en su interior a un solo hogar. Adicionalmente el déficit cuantitativo cuantifica a las viviendas que no cumplen con las funciones de protección a los habitantes y no son adecuadas para ser habitadas.

DÉFICIT CUALITATIVO

El déficit cualitativo considera las deficiencias en la calidad de la vivienda ya sea materialidad (paredes y pisos), espacio habitable (hacinamiento) y servicios básicos (agua potable, desagüe y electricidad). Este cálculo busca determinar (identificar) aquellas viviendas que requieren ser mejoradas en cuanto a su infraestructura en los aspectos mencionados.

CALIDAD DE LA VIVIENDA

Toma en cuenta tres criterios fundamentales materialidad, amplitud y disponibilidad de servicios básicos, además del tipo de vivienda, distinguiéndose entre viviendas del tipo aceptable, recuperable e irrecuperable.

DISPONIBILIDAD DE SERVICIOS BÁSICOS

Considera los servicios básicos con los que cuenta la vivienda, esto es, agua, energía eléctrica y desagüe, clasificando como viviendas con servicios deficitarios aquellas que no cuentan con los tres servicios básicos a la vez.

HACINAMIENTO

Aglomeración excesiva de un número de personas en un mismo lugar, el presente estudio define como hacinamiento a la relación existente entre la cantidad de personas que habitan una vivienda y el número de habitaciones o piezas de la vivienda sin considerar el baño, la cocina y el garaje. Se considera como viviendas hacinadas aquellas en las que habitan más de 3 personas por habitación.

CENSOS DE POBLACIÓN Y VIVIENDA

Es el conjunto de actividades destinadas a obtener información de las principales características de todos los habitantes y de las viviendas que se encuentran en el país y en sus aguas jurisdiccionales. Los Censos de Población y Vivienda 2007 fueron censos de hecho, es decir, fueron censadas las personas en el lugar donde durmieron, desde el sábado 20 al domingo 21 de Octubre del 2007.

INCIDENCIA HABITACIONAL (IH)

Es la medida de ocurrencia del déficit habitacional en el total de viviendas particulares con ocupantes presentes en un ámbito geográfico determinado expresado en porcentaje.

$$\text{IH de la Ciudad}_j = \frac{\text{Nro. de Viviendas con déficit habitacional de la ciudad}_j}{\text{Total de viviendas con ocupantes presentes de la ciudad}_j}$$

1.2 METODOLOGÍA PARA EL CÁLCULO DEL DÉFICIT HABITACIONAL

La estimación del déficit habitacional 2007 se basa en la metodología utilizada en el cálculo del déficit habitacional 2005 con algunas variaciones específicas de acuerdo a la información recogida durante los censos nacionales 2007.

Se denomina déficit habitacional al conjunto de necesidades insatisfechas de la población en el ámbito habitacional, son de diferente tipo y cada una de ellas responde a necesidades específicas de vivienda: (1) en cuanto a cantidad, para asegurar la autonomía residencial de los hogares existentes y (2) en cuanto a calidad, considerando su estructura material o espacial, así como al adecuado acceso a los servicios básicos principales como son agua, energía eléctrica y baño o desagüe. Suele distinguirse entre déficit cuantitativo y déficit cualitativo.

1.2.1 DÉFICIT CUANTITATIVO

Teóricamente se define como la cantidad de viviendas que se necesita construir, reponer y/o reemplazar en el país, primero, para satisfacer las necesidades de viviendas de los hogares secundarios que aspiran a adquirir una, y segundo para reponer viviendas que no son adecuadas para habitación humana. El cálculo de este déficit esta compuesto por:

DÉFICIT TRADICIONAL

Se calcula como la diferencia entre la cantidad total de hogares existentes en el país y la cantidad total de viviendas particulares con ocupantes presentes a nivel nacional, el resultado de esta diferencia nos da la cantidad de viviendas que faltarían construirse para que cada vivienda pueda albergar a **un único** hogar en su interior.

VIVIENDAS NO ADECUADAS

Son aquellas viviendas que por sus características no son adecuadas para albergar a los hogares y por lo tanto requieren ser reemplazadas en su totalidad; por consiguiente se incluye en el cálculo del déficit cuantitativo las viviendas del tipo:

- Local no destinado para habitación humana: Es el local permanente que no ha sido construido, adaptado o transformado para habitación humana pero que esta siendo utilizado como local de habitación. Esta categoría incluye las viviendas ubicadas en establos, graneros, fábricas, almacenes, edificios comerciales o de oficinas, etc.

- Otro tipo: Es aquella infraestructura que no está destinada para habitación humana ni situada en edificios permanentes (tiendas de campaña, carpa, casa rodante, etc.; o una unidad móvil como: bote, yate, remolque, etc.) y que al momento de levantarse el censo están siendo utilizadas como viviendas permanentes por una o más personas.

- Viviendas improvisadas no propias: Son aquellas viviendas construidas con algún material ligero, materiales de desecho, o ladrillos y adobes superpuestos y además de eso no poseen derecho de propiedad reconocida sobre el terreno, es decir son alquiladas, cedidas por el centro de trabajo/hogar/institución y otra forma.

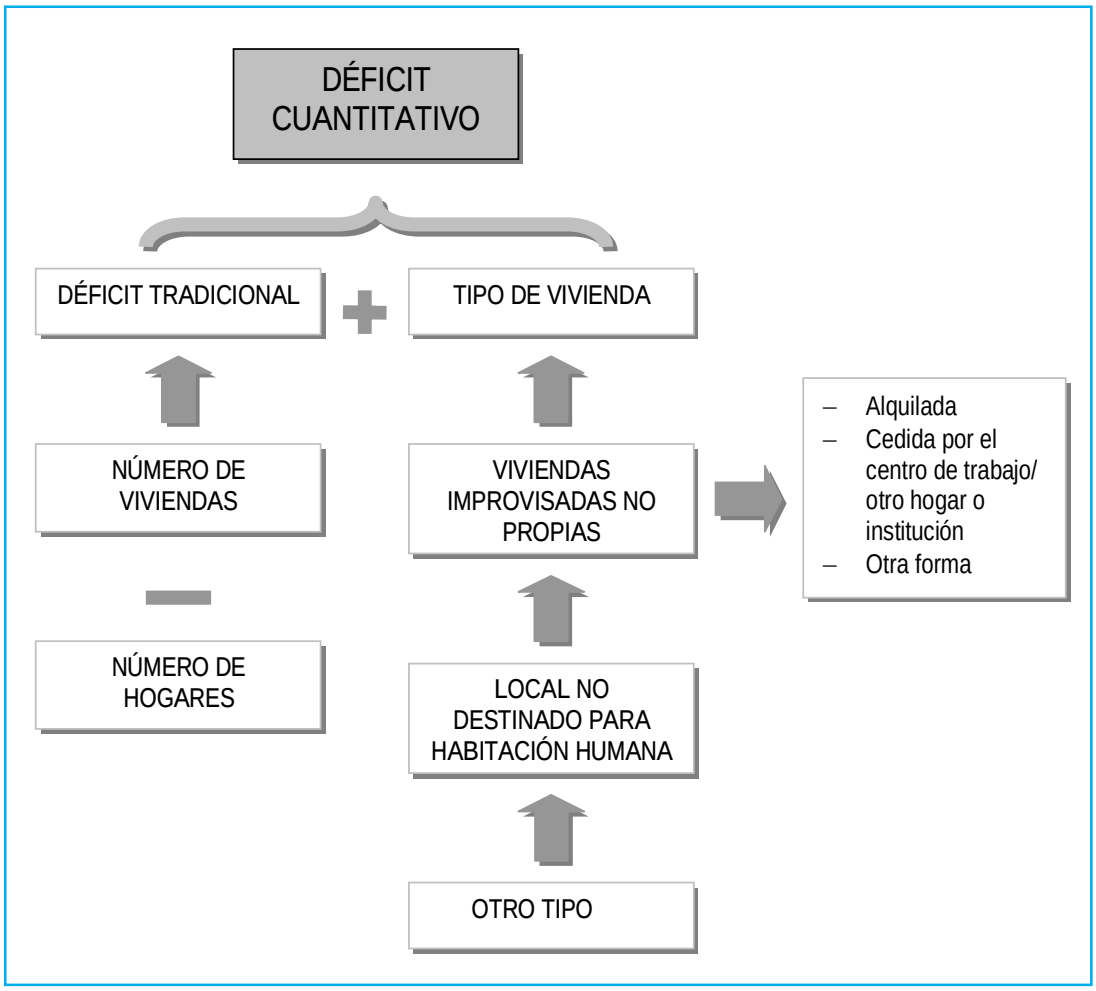

1.2.2 DÉFICIT CUALITATIVO

El déficit cualitativo es el otro componente del déficit habitacional cuyo objetivo es cuantificar las deficiencias existentes en la **calidad de la vivienda** en cuanto a su materialidad (paredes y pisos), espacio habitable (hacinamiento) y el acceso adecuado a servicios básicos principales (agua potable, desagüe y electricidad).

Para el cálculo de este déficit se excluye antes, todas las viviendas y los hogares que fueron contabilizadas en el déficit cuantitativo, y de las viviendas restantes se calcula primero el aspecto relacionado a **materialidad de la vivienda**; una vez cuantificadas las viviendas según su materialidad se procede a calcular el **hacinamiento** excluyendo antes aquellas viviendas en las que se detectó deficiencias en las paredes y pisos (materialidad irrecuperable) y por último se calcula el **índice de servicios básicos** excluyendo las viviendas que fueron clasificadas como viviendas con materialidad irrecuperable y como viviendas hacinadas. Esto se realiza mediante la construcción de Indicadores específicos como:

ÍNDICE DE MATERIALIDAD DE LA VIVIENDA

Se construye en base a tres ítems: (1) El material de construcción de las paredes, (2) el material de construcción de los techos[1/] y (3) el material de construcción de los pisos. Cada una de estas preguntas es recategorizada individualmente, según el tipo de material predominante en la vivienda y el área de residencia al que pertenece (urbana o rural), clasificándolas como viviendas con paredes, techos o pisos aceptables, recuperables o irrecuperables.

1/ Solo teóricamente debido a que los Censos Nacionales 2007, no contempla información sobre los techos.

MATERIAL PREDOMINANTE EN LAS PAREDES EXTERIORES

Material predominante en las paredes exteriores	Área de residencia	
	Urbana	Rural
Ladrillo o bloque de cemento	Aceptable	Aceptable
Adobe o tapia	Recuperable	Aceptable
Madera (Pona, tornillo, etc.)	Recuperable	Recuperable
Quincha (Caña con barro)	Irrecuperable	Recuperable
Estera	Irrecuperable	Irrecuperable
Piedra con barro	Irrecuperable	Recuperable
Piedra, sillar con cal o cemento	Aceptable	Aceptable
Otro material	Irrecuperable	Irrecuperable

MATERIAL PREDOMINANTE EN LOS PISOS

Material predominante en los pisos	Área de residencia	
	Urbana	Rural
Tierra	Recuperable	Recuperable
Cemento	Aceptable	Aceptable
Losetas, terrazos, cerámicos o similares	Aceptable	Aceptable
Parquet o madera pulida	Aceptable	Aceptable
Madera (Pona, tornillo, etc.)	Aceptable	Aceptable
Láminas asafálicas, vinílicos o similares	Aceptable	Aceptable
Otro material	Recuperable	Recuperable

La razón de clasificarlas considerando el área de residencia se debe a que los materiales que se consideran deficientes en el área urbana no siempre son deficientes en el área rural.

Una vez realizada estas especificaciones se procede a calcular el índice de materialidad de la vivienda (IMV) clasificando a las viviendas como aceptables, recuperables e irrecuperables. Considerando los siguientes criterios:

- Viviendas aceptables, aquellas que cuentan con paredes y pisos del tipo aceptable
- Viviendas recuperables, aquellas que cuentan con paredes y pisos del tipo recuperable
- Viviendas irrecuperables, aquellas que cuentan con paredes del tipo irrecuperables sin tomar en cuenta si el piso es del tipo aceptable o recuperable

Se incluyen en el cálculo del índice de materialidad, las viviendas particulares del tipo, casa independiente, departamento en edificio, vivienda en quinta, vivienda en casa de vecindad y vivienda improvisada propia (por invasión, totalmente pagada y pagándola a plazos). No se consideran las viviendas particulares del tipo choza o cabaña por las características propias de la vivienda, ya que en muchos casos los materiales utilizados en su construcción son adecuados para la zona.

ÍNDICE DE HACINAMIENTO

El hacinamiento se define como el cociente entre dos variables relacionadas como son:

- El Número total de personas por vivienda
- El Número de habitaciones en la vivienda sin considerar el baño, la cocina ni el garaje.

Se considera como vivienda hacinada si este cociente es mayor a 3, es decir, el grado de hacinamiento es un índice que clasifica a las viviendas como viviendas con hacinamiento cuando el número de personas por habitación es mayor a 3, en caso contrario, las clasifica como viviendas sin hacinamiento.

Cabe resaltar que no es sencillo calcular el hacinamiento en una vivienda ya que existen varios criterios para estimarla, algunos expertos afirman que el cálculo del hacinamiento es más preciso cuando se considera dormitorios exclusivos para dormir y aún más si se realiza a nivel de hogares, sin embargo, al momento de captar la información del "número de dormitorios que usa el hogar para dormir" esta puede conducir a imprecisiones, es por este motivo, que se considera en su lugar el número de habitaciones de la vivienda y el total de personas en la vivienda, a esto se agrega, que en los Censo de Población y Vivienda 2007 únicamente se recogió información del número de habitaciones que tiene la vivienda.

Para calcular el hacinamiento se consideran todos los tipos de viviendas que participaron en el cálculo de materialidad de la vivienda, excluyendo antes aquellas que resultaron clasificadas como "viviendas con índice de materialidad irrecuperable", adicionalmente se incluyen las viviendas del tipo "estera o cabaña" (para determinar el hacinamiento existente en estas viviendas).

ÍNDICE DE SERVICIOS BÁSICOS DE LA VIVIENDA

Este índice se construye en base a tres características de la vivienda: (1) abastecimiento de agua (2) baño o servicio de desagüe que dispone la vivienda y (3) tipo de alumbrado de la vivienda; diferenciadas cada una según el área de residencia al que pertenece (urbana o rural), de manera similar al cálculo del índice de materialidad, se clasifica los ítems (1) y (2) como aceptables o deficitarios y el ítem (3) como dispone o no dispone. Los siguientes cuadros muestran a continuación las clasificaciones respectivas.

ABASTECIMIENTO DE AGUA EN LA VIVIENDA

Abastecimiento de agua en la vivienda	Área de residencia	
	Urbana	Rural
Red pública dentro de la vivienda (agua potable)	Aceptable	Aceptable
Red pública fuera de la vivienda, pero dentro de la edificación (agua potable)	Deficitario	Aceptable
Pilón de uso público (agua potable)	Deficitario	Aceptable
Camión - cisterna u otro similar	Deficitario	Deficitario
Pozo	Deficitario	Aceptable
Río, acéquia, manantial o similar	Deficitario	Deficitario
Otro	Deficitario	Deficitario

DISPONIBILIDAD DEL SERVICIO HIGIÉNICO

Disponibilidad del servicio higiénico	Área de residencia	
	Urbana	Rural
Red pública de desagüe dentro de la vivienda	Aceptable	Aceptable
Red pública de desagüe fuera de la vivienda, pero dentro de la edificación	Deficitario	Aceptable
Pozo Séptico	Deficitario	Aceptable
Pozo ciego, negro o letrina	Deficitario	Aceptable
Río, acequia o canal	Deficitario	Deficitario
No tiene	Deficitario	Deficitario

ABASTECIMIENTO DE AGUA EN LA VIVIENDA

Disponibilidad de alumbrado eléctrico por red pública	Área de residencia	
	Urbana	Rural
Si	Dispone	Dispone
No	No dispone	No dispone

Si las viviendas cuentan con uno, dos o los tres servicios a la vez (energía eléctrica, agua y desagüe), según los criterios establecidos, se clasifican como "viviendas con servicios básicos aceptables", si no disponen de los tres servicio básicos a la vez según los criterios establecidos, se clasifican como "viviendas con servicios básicos deficitarios". Se incluyen para el cálculo del índice de servicios básicos las viviendas particulares del tipo, casa independiente, departamento en edificio, vivienda en quinta, choza o cabaña y vivienda improvisada propia (por invasión, totalmente pagada y pagándola a plazos). No se consideran las viviendas que son del tipo en casa de vecindad (porque se caracterizan por tener servicios de agua y/o desagüe en común), asimismo, se excluyen para este cálculo las viviendas que resultaron clasificadas como viviendas con "materialidad irrecuperable" y/o "con hacinamiento"

Luego el déficit cualitativo es la suma de las viviendas con materialidad irrecuperable, viviendas hacinadas y viviendas con servicios básicos deficitarios.

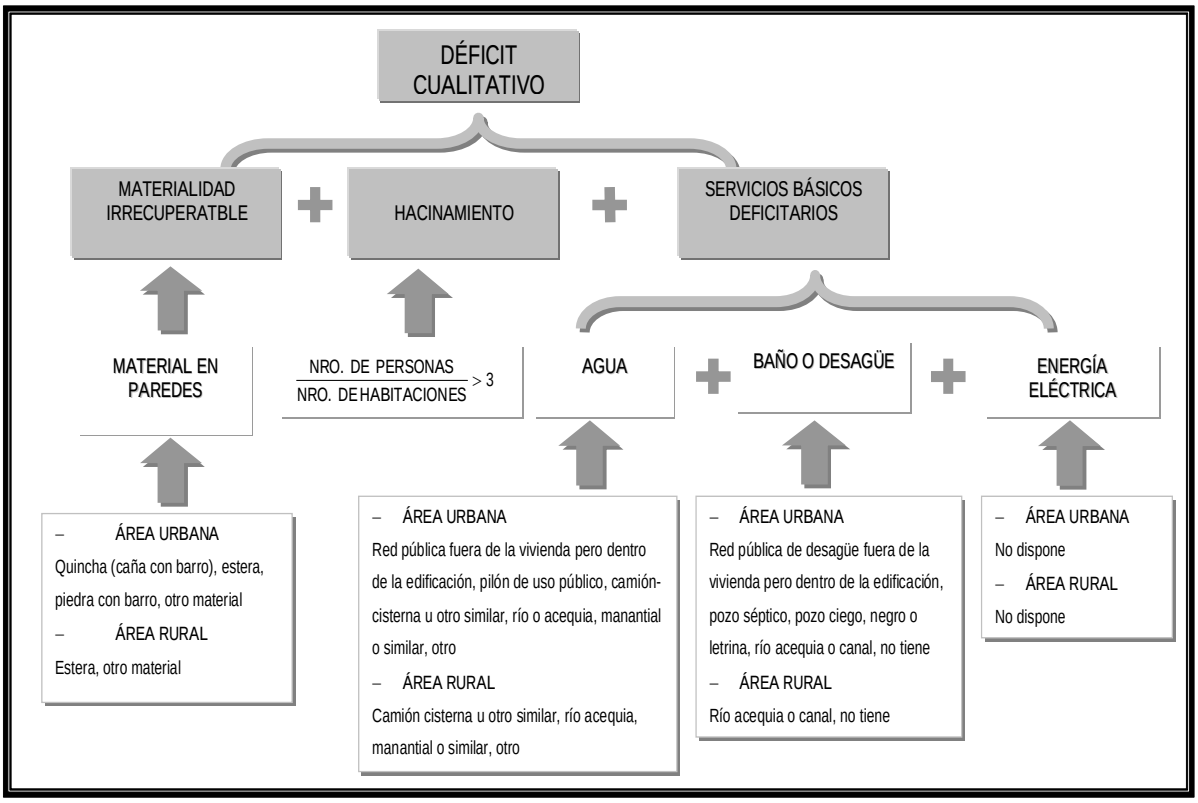

Finalmente el déficit habitacional se halla sumando el déficit cuantitativo más el déficit cualitativo.

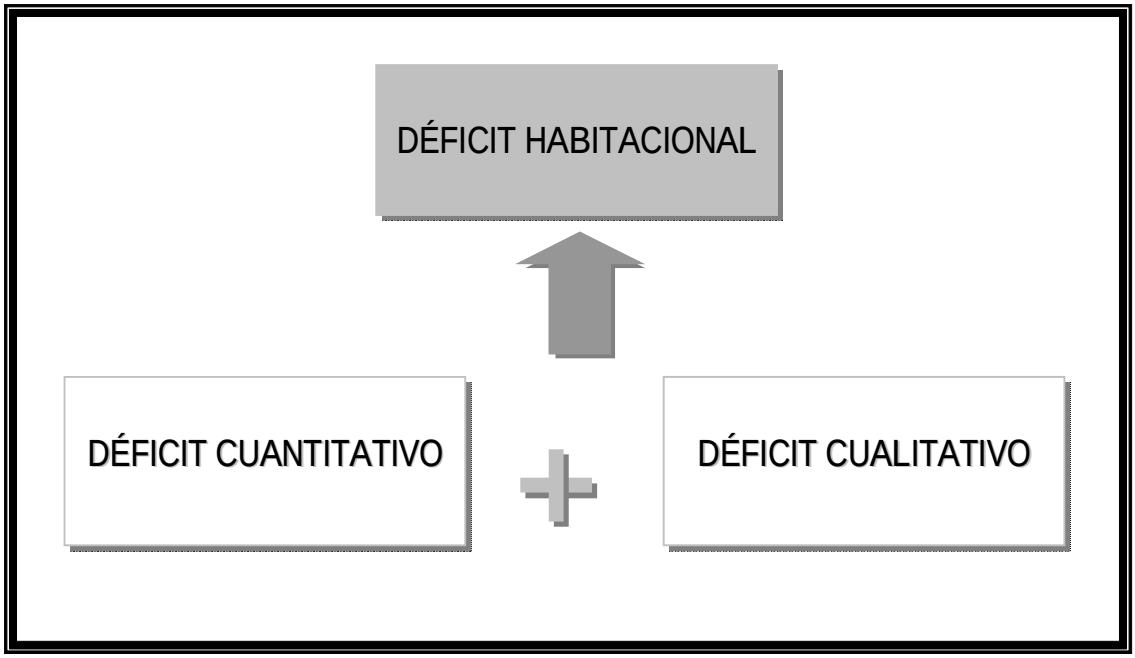

1.3 PERFIL DEMOGRÁFICO Y SOCIOECONÓMICO DE LOS HOGARES RESIDENTES EN VIVIENDAS CON DÉFICIT HABITACIONAL

1.3.1 CONSIDERACIONES PREVIAS

Elaborar el perfil demográfico y socioeconómico de los hogares residentes en viviendas con déficit habitacional permite brindar antecedentes a los organismos (gubernamentales o no) para la identificación del tipo de vivienda que debe agregarse al parque habitacional, así como también; el tipo de mejoramiento que debe realizarse en las viviendas con déficit.

Por eso resulta importante conocer algunas características relevantes primero de los jefes de hogar que son los actores principales en la conducción del hogar y los encargados en la toma de decisiones al momento de adquirir una nueva propiedad o de realizar mejoras en la vivienda, segundo de la población afectada que habita estas viviendas deficitarias y finalmente algunas características referidas al hogar como tipo, tamaño, capacidad económica y tenencia de la vivienda (este último considerado solo en los hogares principales).

1.3.2 VARIABLES E INDICADORES SEGÚN UNIDAD DEMANDANTE DE VIVIENDA

JEFES DE HOGAR

Como se mencionó anteriormente los jefes de hogar son los líderes principales de sus hogares y los encargados de tomar decisiones al momento de adquirir una nueva propiedad o al momento de iniciar algún tipo de mejora en la vivienda, por ello resulta de gran valor conocer algunas características que puedan ser de utilidad para los organismos encargados en implementar proyectos relativos a la vivienda. En el presente estudio se ha considerado las siguientes características:

- Sexo: La variable sexo permite principalmente diferenciar las viviendas según el tipo de liderazgo del hogar, a fin de determinar cuantas de ellas están lideradas por mujeres y cuantas por varones.

- Edad: Caracterizar las viviendas con déficit por grupos de edad permite identificar principalmente a los jefes de hogar muy jóvenes y a los jefes de hogar de edad avanzada, pues es, en estas edades donde la inserción laboral es muy precaria. Los grupos de edad considerados son: (12 a 19 años), (20 a 24 años), (25 a 34 años), (35 a 59 años), (60 y más años) esto

es tomando en cuenta las recomendaciones que diera para este caso CELADE (en su documento "Déficit Habitacional y Datos Censales Sociodemográficos: Una Metodología",Chile, 1996).

- Estado civil: Esta variable permite conocer la situación conyugal de los jefes de hogar.

- Nivel de instrucción: El nivel educativo de los jefes de hogar y en general de la población es fundamental para el desarrollo económico del hogar. Este indicador muestra el perfil de los jefes de hogar según su nivel de instrucción y las condiciones deficitarias de su vivienda.

- Perceptores económicos: Los jefes de hogar perceptores de ingresos son las personas que en definitiva perciben algún tipo de ingreso monetario ya sea porque estos se encuentran en actividad laboral, reciben algún tipo de pensión o jubilación, o viven de sus rentas. Esta variable así considerada es un indicador interesante para los gestores del sector vivienda pues permite tener un conocimiento real de los jefes de hogar que tienen ingresos.

- Condición de ocupación: Esta variable permite conocer que cantidad de los jefes de hogar se encuentran en capacidad de trabajar y trabajan (PEA Ocupada), cuantos están en la edad de trabajar y no trabajan (PEA Desocupada) y cuantos pueden estar o no capacitados para trabajar pero que definitivamente no trabajan (jubilados o pensionistas, estudiantes, ancianos, inválidos, al cuidado del hogar, etc).

PERSONAS

Conocer algunas características como cantidad, sexo, edades más frecuentes, nivel de instrucción, condición de ocupación, etc de la población residente en viviendas con déficit, resulta de gran utilidad al momento implementar proyectos habitacionales.

HOGAR

Tipo de hogar: Establecer la estructura social de los hogares por tipo y clasificarlas según su situación habitacional permitirá determinar aquellos hogares con algunos rasgos de precariedad frente a la situación habitacional y social, así por ejemplo tenemos:

- Hogares unipersonales, que generalmente se caracteriza por personas solitarias en edad joven o senil, solteros(as) y viudos(as).
- Hogares nucleares, integrados por matrimonios o convivientes solos sin hijos, matrimonios o convivientes con hijos, y monoparentales es decir el jefe de hogar sin cónyuge con al menos un hijo(a) o hijastro(a).
  Hogares extensos, formado por personas que en conjunto cumplen las condiciones del hogar nuclear pero que adicionalmente, existe al menos una persona que tiene alguna relación de parentesco con el jefe de hogar vale decir yerno, nuera, nieto(a), hermano(a), cuñado(a), padres, suegros y otros parientes.
- Hogares compuestos, estos hogares cumplen las condiciones de los hogares nucleares y de los hogares extensos pero que adicionalmente habita con ellos al menos una persona sin ninguna relación de parentesco.
- Hogares sin núcleo, está formado por personas sin vínculos de tipo paterno-filial o de conyugalidad, puede estar formado únicamente por hermanos, por no parientes, por parientes y no parientes, etc.

Tamaño: Esta determinado por la cantidad de personas que habitan en el hogar, su clasificación sirve para comparar las distintas situaciones habitacionales y eventuales requerimientos de espacio que deben considerarse en la oferta habitacional, para el presente estudio se ha categorizado a los hogares en: De 1 a 3 personas (pequeño), de 4 a 6 personas (mediano) y de 7 y más personas (grande).

Tenencia de la vivienda: En primer lugar los Censos de Población y Vivienda 2007 recogen información sobre la **condición de tenencia de la vivienda** en los hogares principales y es sobre ellos que se ha determinado cual es la condición de tenencia de la vivienda y su situación habitacional correspondiente sin imputar esta información a los hogares secundarios.

Esta variable resulta ser muy útil a la hora de tomar decisiones en el ámbito de vivienda. Así por ejemplo, la vivienda en propiedad resulta ser un factor de estabilidad necesario al momento de asumir compromisos eventuales de mejoramiento de la vivienda o como garantía para adquirir una nueva vivienda en mejores condiciones.

En el caso de las viviendas en alquiler con adecuadas políticas de oferta habitacional; se podría tener la posibilidad de acceder a una vivienda propia, sin embargo, en cuanto al déficit cualitativo, la condición de vivienda alquilada también dificulta realizar inversiones en la mejora de la vivienda debido a la situación de dependencia del inquilino frente al propietario.

Capacidad económica del hogar (CAPECO): El indicador de capacidad económica ha sido desarrollado para establecer una estratificación de ingresos de forma indirecta utilizando la información de datos censales. Se construye en base a la cantidad de años de educación formal aprobados de los perceptores de ingresos y a la cantidad total de miembros en el hogar. Su concepto es, una tasa de dependencia ponderada por los años de educación que tienen los integrantes que forman parte de la población económicamente activa (incluye los que reciben pensión o jubilación)

$$\text{CAPECO} = \sum_{i=1}^{n} \frac{CP_i * AE}{n}$$

Para los n miembros del hogar[2], donde:

CP_i : Condición de Perceptor (Ocupado[3] = 1, jubilado = 0.75; no ocupado ni jubilado = 0)

AE : Años de escolaridad aprobados en el sistema de enseñanza formal

CAPECO es un indicador continuo que varía entre 0 (cuando no existe ningún perceptor de ingresos en el hogar o los perceptores no tienen educación formal) y un número máximo infinito que varía según el sistema educativo formal vigente en el país (en el Perú este valor es mayor de 7)

En el presente estudio se ha definido 5 estratos de capacidad económica del hogar: el primer estrato esta conformado por los de capacidad económica muy baja (de 0 a 0,6); el segundo por capacidad económica baja (> de 0,6 a 2,6), el tercer estrato por los de capacidad económica media (> de 2,6 a 4,4), el quinto estrato por los de capacidad económica alta (> de 4,4 a 7) y el último por los de capacidad económica muy alta (> de 7)

2/ No se considera al trabajador(a) del hogar, ni a los que comen en pensión.

3/ Ocupado es la persona que trabajó aunque sea por unas pocas horas la semana anterior al día del censo.

Capítulo 2

Déficit habitacional a nivel nacional y departamental

2.1 Déficit habitacional a nivel nacional

2.1.1 Déficit habitacional por componente cuantitativo y cualitativo

2.2 Déficit habitacional a nivel departamental

2.2.1 Déficit habitacional, según departamentos y área de residencia

2.2.2 Déficit habitacional por componente cuantitativo y cualitativo, según departamento y área de residencia

2.2.3 Incidencia del déficit habitacional, según departamento

Capítulo 2
Déficit Habitacional a Nivel Nacional y Departamental

2.1 Déficit habitacional a nivel nacional

Los resultados obtenidos en el presente estudio revelan que a nivel nacional el déficit habitacional asciende a 1 millón 860 mil 692 viviendas, considerando sus dos componentes principales; como son el déficit cuantitativo y el déficit cualitativo, los que a su vez están conformados por distintos indicadores e índices que permiten determinar necesidades específicas de la vivienda.

En este sentido, el déficit cuantitativo calculado es de 389 mil 745 viviendas y representa el 20,9% del total de déficit habitacional. El componente de déficit cuantitativo está dividido a su vez en dos tipos, el primero denominado déficit tradicional: la diferencia entre el total de hogares residentes en las viviendas, calculada en 6 millones 754 mil 74 hogares y el total de viviendas con ocupantes presentes conformada por 6 millones 400 mil 131 viviendas; la diferencia simple de estos dos valores dio como resultado el total de hogares secundarios (déficit tradicional) que serían potenciales aspirantes a obtener una vivienda, cuyo valor a nivel nacional es 353 mil 943 viviendas.

El segundo tipo, conformado por las viviendas no adecuadas se calcula en 35 mil 802 viviendas, se considera dentro de este tipo a las viviendas precarias que no cumplen con las características necesarias para ser consideradas adecuadas y necesariamente deben ser reemplazadas por otras idóneas (Incluye viviendas como: local no destinado para habitación humana, vivienda improvisada no propia y otro tipo).

Cuadro N° 2.1
PERÚ: DÉFICIT HABITACIONAL POR COMPONENTE CUANTITATIVO Y CUALITATIVO, SEGÚN ÁREA DE RESIDENCIA, 2007

Área de residencia	DÉFICIT HABITACIONAL							
	Total	CUANTITATIVO			CUALITATIVO			
		Total	Déficit tradicional	Viviendas no adecuadas	Total	Material irrecuperable (en paredes)	Viviendas hacinadas	Servicios básicos deficitarios
TOTAL	1 860 692	389 745	353 943	35 802	1 470 947	215 636	734 489	520 822
Urbana	1 207 610	375 699	341 761	33 938	831 911	187 118	408 006	236 787
Rural	653 082	14 046	12 182	1 864	639 036	28 518	326 483	284 035

Fuente : INEI - Censos Nacionales 2007: XI de Población y VI de Vivienda.

Por su parte, el segundo componente el déficit cualitativo, asciende a 1 millón 470 mil 947 viviendas, que representan el 79,1% del déficit habitacional total; de este segundo componente 215 mil 636 viviendas presentan deficiencias en la materialidad de las paredes de tal manera, que necesariamente las viviendas deben ser reemplazadas por otras, asimismo 734 mil 489 viviendas se encuentran hacinadas y 520 mil 822 carecen de servicios básicos adecuados de energía eléctrica, agua y baño o desagüe.

2.1.1 Déficit habitacional por componente cuantitativo y cualitativo

Considerando la información por componente, se observa que el mayor porcentaje de déficit habitacional a nivel nacional proviene del déficit cualitativo, representa el 79,1% del total calculado y se debe en mayor medida a las viviendas en condiciones de hacinamiento 39,5%. Esta característica se presenta tanto en el área urbana como rural, presentando en ambas elevados porcentajes de déficit cualitativo, especialmente en el área rural donde este comprende el 97,8% del déficit total de esta área.

Por otra parte, el déficit habitacional en el área urbana se ve incrementado principalmente por las viviendas hacinadas (33,8%) y por el déficit tradicional (28,3%) y en menor medida, por las viviendas con servicios básicos deficitarios y las viviendas con materialidad irrecuperable en paredes, ambas en porcentajes similares. En el área rural son las viviendas hacinadas (50,0%) y las viviendas con servicios básicos deficitarios (43,4%) las que incrementan el déficit habitacional en 93,4%. (Cuadro N ° 2.2)

Cuadro N° 2.2
PERÚ: DÉFICIT HABITACIONAL A NIVEL NACIONAL POR COMPONENTE CUANTITATIVO Y CUALITATIVO, SEGÚN ÁREA DE RESIDENCIA, 2007
(Porcentaje)

Área de residencia	DÉFICIT HABITACIONAL								
	Total	Total	CUANTITATIVO			CUALITATIVO			
			Total	Déficit tradicional	Viviendas no adecuadas	Total	Material Irrecuperable (en paredes)	Viviendas hacinadas	Servicios básicos deficitarios
Total	100,0	(1 860 692)	20,9	19,0	1,9	79,1	11,6	39,5	28,0
Urbana	100,0	(1 207 610)	31,1	28,3	2,8	68,9	15,5	33,8	19,6
Rural	100,0	(653 082)	2,2	1,9	0,3	97,8	4,4	50,0	43,4

Fuente : INEI - Censos Nacionales 2007: XI de Población y VI de Vivienda.

En el área urbana existen 1 millón 207 mil 610 viviendas con déficit habitacional y en el área rural 653 mil 82 viviendas, significando del total de déficit el 64,9% y 35,1% respectivamente.

Gráfico N° 2.1
PERÚ: DÉFICIT HABITACIONAL, SEGÚN ÁREA DE RESIDENCIA, 2007

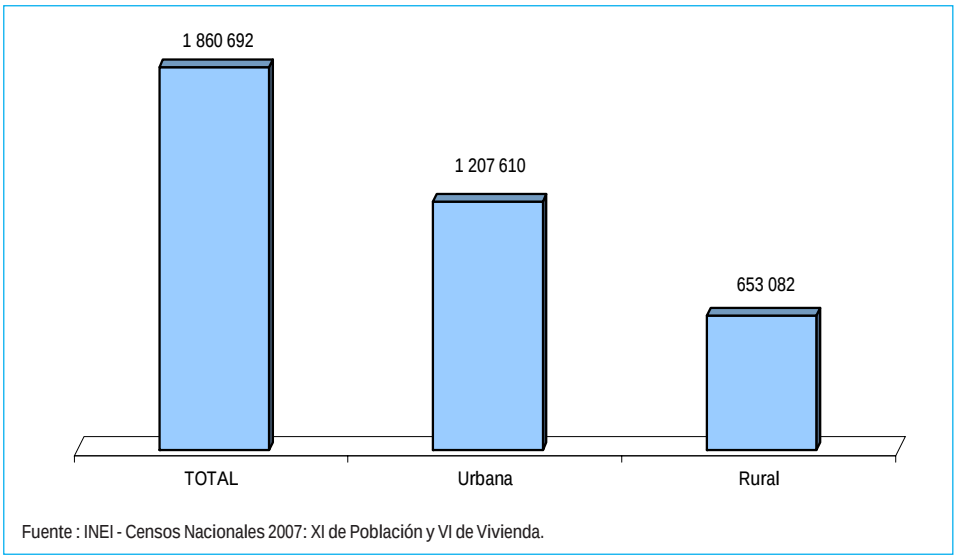

Fuente : INEI - Censos Nacionales 2007: XI de Población y VI de Vivienda.

Asimismo, analizando la distribución del déficit habitacional por área, se observa que el 96,4% de las viviendas con déficit cuantitativo se encuentran en el área urbana, es decir, casi la totalidad del déficit tradicional (hogares secundarios), así como casi la totalidad de viviendas no adecuadas, se encuentran en esta área (96,6% y 94,8% respectivamente). (Cuadro N ° 2.3)

Tanto el área urbana como rural presentan déficit cualitativo considerable, sin embargo, es el área urbana el que presenta mayor porcentaje ascendiendo este al 56,6%. (Cuadro N ° 2.3)

Por otro lado, del total de viviendas con materialidad irrecuperable en paredes el 86,8% pertenece al área urbana, asimismo el 55,5% de las viviendas hacinadas se encuentran en el área urbana y el 44,5% restante en el área rural. En cuanto a las viviendas con servicios básicos deficitarios, estas se presentan en porcentajes de 45,5% para el área urbana y 54,5% en el área rural; como se puede ver existen mayores problemas de materialidad deficiente en paredes y de hacinamiento en el área urbana y mayores problemas de hacinamiento y servicios básicos deficitarios en el área rural. (Cuadro N ° 2.3)

Cuadro N° 2.3
PERÚ: DÉFICIT HABITACIONAL A NIVEL NACIONAL POR ÁREA DE RESIDENCIA, SEGÚN TIPO DE DÉFICIT, 2007

Tipo de déficit	ÁREA DE RESIDENCIA					
	Total		Urbana		Rural	
	Absoluto	%	Absoluto	%	Absoluto	%
Déficit Habitacional	1 860 692	100,0	1 207 610	64,9	653 082	35,1
Déficit Cuantitativo	389 745	100,0	375 699	96,4	14 046	3,6
Déficit tradicional	353 943	100,0	341 761	96,6	12 182	3,4
Viviendas no adecuadas	35 802	100,0	33 938	94,8	1 864	5,2
Déficit Cualitativo	1 470 947	100,0	831 911	56,6	639 036	43,4
Material irrecuperable (en paredes)	215 636	100,0	187 118	86,8	28 518	13,2
Viviendas hacinadas	734 489	100,0	408 006	55,5	326 483	44,5
Servicios básicos deficitarios	520 822	100,0	236 787	45,5	284 035	54,5

Fuente : INEI - Censos Nacionales 2007: XI de Población y VI de Vivienda.

Finalmente como se ha mencionado antes el déficit habitacional calculado a nivel nacional es de 1 millón 860 mil 692 viviendas, el cual representa el 29,1% del total de viviendas con ocupantes presentes existentes en el país (cifra que según los Censos Nacionales de Población y Vivienda 2007, asciende a 6 millones 400 mil 131 viviendas).

2.2 Déficit habitacional a nivel departamental

En términos absolutos el departamento de Lima es el que presenta mayor déficit habitacional con 444 mil 2 viviendas, seguido de Piura con 127 mil 776 viviendas, Cajamarca con 108 mil 361 viviendas, Puno con 103 mil 800 viviendas y La Libertad con 91 mil 340 viviendas. Otros departamentos con valores de déficit habitacional elevados son: Cusco con 88 mil 718 viviendas, Arequipa con 86 mil 817 viviendas y Junín con 84 mil 734 viviendas. En el otro extremo los departamentos con menor déficit habitacional son: Moquegua con 13 mil 609 viviendas, Tumbes con 12 mil 680 viviendas y Madre de Dios con 8 mil 835 viviendas. (Gráfico N ° 2.2)

Gráfico N° 2.2
PERÚ: DÉFICIT HABITACIONAL, SEGÚN DEPARTAMENTO, 2007

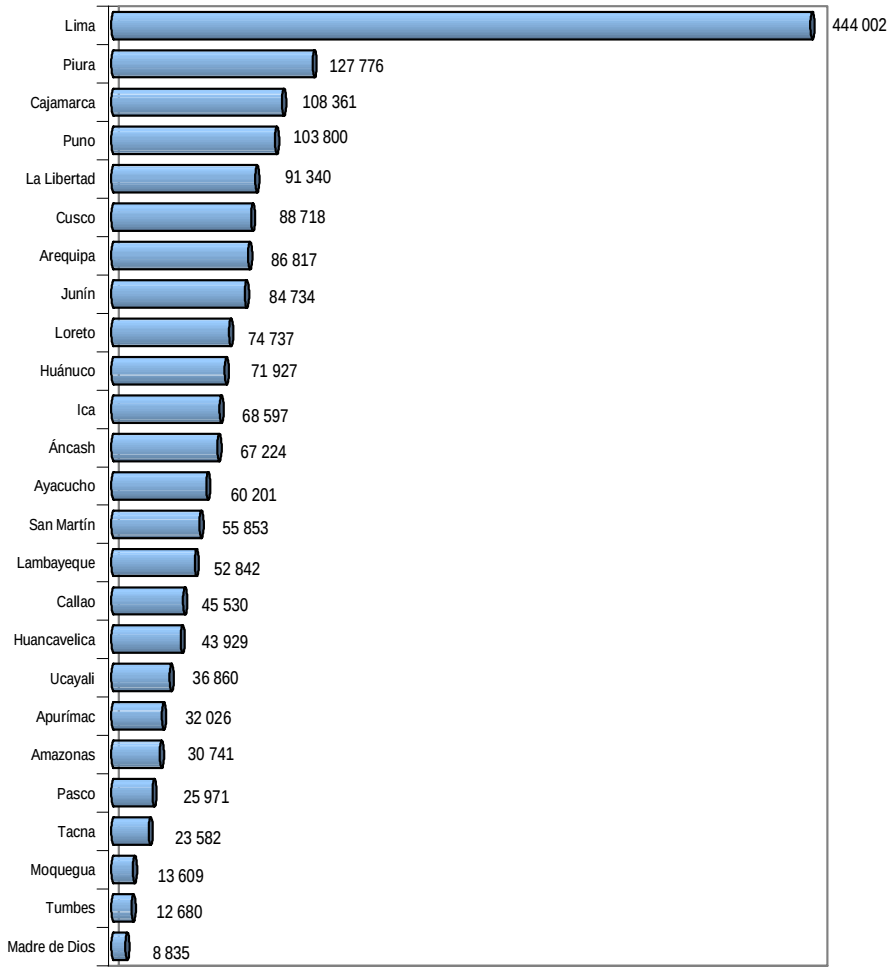

Fuente : INEI - Censos Nacionales 2007: XI de Población y VI de Vivienda.

2.2.1 Déficit habitacional, según departamento y área de residencia

Considerando los departamentos con mayor déficit habitacional según área de residencia, encontramos que para los departamentos de Lima, Piura y Arequipa, el mayor déficit se presenta en el área urbana, con 426 mil 514 viviendas, 79 mil 862 viviendas y 71 mil 947 viviendas respectivamente, en tanto que en los departamentos de Cajamarca y Puno el déficit habitacional es mayor en el área rural con 83 mil 794 y 56 mil 956 viviendas respectivamente. Otros departamentos que presentan elevado déficit habitacional en el área urbana son: Ica con 61 mil 540 viviendas y La Libertad con 56 mil 328 viviendas; y mayor déficit en el área rural, Cusco con 54 mil 283 viviendas y Huánuco con 49 mil 590 viviendas. (Cuadro N ° 2.4)

En los departamentos con menor déficit habitacional como son: Tacna, Tumbes, Moquegua, y Madre de Dios, el área urbana, es el que presenta mayores requerimientos habitacionales con 20 mil 510 viviendas, 11 mil 473 viviendas, 10 mil 184 viviendas, y 5 mil 778 viviendas respectivamente. (Cuadro N ° 2.4)

Considerando únicamente el déficit cuantitativo, los departamentos que presentan mayor déficit son: Lima con 170 mil 763 viviendas, Arequipa con 24 mil 834 viviendas, Piura con 18 mil 241 viviendas y La Libertad con 21 mil 646 viviendas. Siendo en todos estos departamentos el área urbana el que presenta los mayores niveles de déficit cuantitativo. En el otro extremo, los departamentos con menor déficit cuantitativo son Moquegua con mil 917 viviendas, Amazonas con 1 mil 744 viviendas, Tumbes con 1 mil 633 viviendas y Madre de Dios con mil 263 viviendas, cada una. (Cuadro N ° 2.4)

Asimismo, los departamentos con mayor déficit cualitativo son: Lima con 273 mil 239 viviendas, Piura con 109 mil 535 viviendas, Cajamarca 100 mil 27 viviendas y Puno con 93 mil 141 viviendas; y con menor déficit cualitativo Moquegua con 11 mil 692 viviendas, Tumbes con 11 mil 47 viviendas y Madre de Dios con 7 mil 572 viviendas. (Cuadro N ° 2.4)

Cuadro N° 2.4

PERÚ: DÉFICIT HABITACIONAL POR COMPONENTE CUANTITATIVO Y CUALITATIVO, SEGÚN DEPARTAMENTO Y ÁREA DE RESIDENCIA, 2007

Departamento y área de residencia	DÉFICIT HABITACIONAL							
	Total	CUANTITATIVO			CUALITATIVO			
		Total	Déficit tradicional	Viviendas no adecuadas	Total	Material irrecuperable (en paredes)	Viviendas hacinadas	Servicios básicos deficitarios
TOTAL	1 860 692	389 745	353 943	35 802	1 470 947	215 636	734 489	520 822
Urbana	1 207 610	375 699	341 761	33 938	831 911	187 118	408 006	236 787
Rural	653 082	14 046	12 182	1 864	639 036	28 518	326 483	284 035
AMAZONAS	30 741	1 744	1 615	129	28 997	1 453	19 360	8 184
Urbana	10 201	1 372	1 271	101	8 829	562	4 819	3 448
Rural	20 540	372	344	28	20 168	891	14 541	4 736
ÁNCASH	67 224	12 202	11 689	513	55 022	15 962	19 449	19 611
Urbana	38 915	11 300	10 821	479	27 615	14 364	7 945	5 306
Rural	28 309	902	868	34	27 407	1 598	11 504	14 305
APURÍMAC	32 026	1 807	1 658	149	30 219	564	13 846	15 809
Urbana	12 255	1 641	1 516	125	10 614	390	4 832	5 392
Rural	19 771	166	142	24	19 605	174	9 014	10 417
AREQUIPA	86 817	24 843	23 601	1 242	61 974	18 641	24 935	18 398
Urbana	71 947	24 434	23 271	1 163	47 513	14 789	21 143	11 581
Rural	14 870	409	330	79	14 461	3 852	3 792	6 817
AYACUCHO 1/	60 201	5 205	4 886	319	54 996	3 894	23 111	27 991
Urbana	28 119	4 993	4 753	240	23 126	2 488	9 839	10 799
Rural	32 082	212	133	79	31 870	1 406	13 272	17 192
CAJAMARCA	108 361	8 334	7 912	422	100 027	1 406	76 612	22 009
Urbana	24 567	7 339	7 015	324	17 228	804	11 738	4 686
Rural	83 794	995	897	98	82 799	602	64 874	17 323
CALLAO	45 530	18 608	17 570	1 038	26 922	5 123	12 908	8 891
Urbana	45 530	18 608	17 570	1 038	26 922	5 123	12 908	8 891
CUSCO	88 718	11 323	10 390	933	77 395	3 137	38 562	35 696
Urbana	34 435	10 415	9 633	782	24 020	2 197	14 583	7 240
Rural	54 283	908	757	151	53 375	940	23 979	28 456
HUANCAVELICA	43 929	1 809	1 542	267	42 120	1 489	14 198	26 433
Urbana	10 083	1 488	1 284	204	8 595	1 258	3 298	4 039
Rural	33 846	321	258	63	33 525	231	10 900	22 394

Contiinúa...

Cuadro N° 2.4
PERÚ: DÉFICIT HABITACIONAL POR COMPONENTE CUANTITATIVO Y CUALITATIVO, SEGÚN DEPARTAMENTO Y ÁREA DE RESIDENCIA, 2007

Departamento y área de residencia	DÉFICIT HABITACIONAL							
	Total	CUANTITATIVO			CUALITATIVO			
		Total	Déficit tradicional	Viviendas no adecuadas	Total	Material irrecuperable (en paredes)	Viviendas hacinadas	Servicios básicos deficitarios
HUÁNUCO	71 927	5 520	5 197	323	66 407	1 244	36 521	28 642
Urbana	22 337	4 819	4 580	239	17 518	693	9 984	6 841
Rural	49 590	701	617	84	48 889	551	26 537	21 801
ICA	68 597	17 683	12 905	4 778	50 914	30 044	13 241	7 629
Urbana	61 540	16 907	12 221	4 686	44 633	27 189	11 336	6 108
Rural	7 057	776	684	92	6 281	2 855	1 905	1 521
JUNÍN	84 734	17 365	16 183	1 182	67 369	2 701	41 609	23 059
Urbana	47 287	16 049	15 159	890	31 238	1 931	20 339	8 968
Rural	37 447	1 316	1 024	292	36 131	770	21 270	14 091
LA LIBERTAD	91 340	21 646	20 616	1 030	69 694	5 658	31 290	32 746
Urbana	56 328	20 624	19 630	994	35 704	5 075	15 588	15 041
Rural	35 012	1 022	986	36	33 990	583	15 702	17 705
LAMBAYEQUE	52 842	13 687	13 217	470	39 155	2 880	21 921	14 354
Urbana	41 829	13 145	12 737	408	28 684	2 660	15 671	10 353
Rural	11 013	542	480	62	10 471	220	6 250	4 001
LIMA	444 002	170 763	153 142	17 621	273 239	62 172	149 874	61 193
Urbana	426 514	169 871	152 422	17 449	256 643	57 792	145 690	53 161
Rural	17 488	892	720	172	16 596	4 380	4 184	8 032
LORETO	74 737	5 804	5 215	589	68 933	3 949	42 685	22 299
Urbana	36 170	5 465	4 938	527	30 705	2 645	18 828	9 232
Rural	38 567	339	277	62	38 228	1 304	23 857	13 067
MADRE DE DIOS	8 835	1 263	978	285	7 572	728	4 483	2 361
Urbana	5 778	1 138	917	221	4 640	352	2 944	1 344
Rural	3 057	125	61	64	2 932	376	1 539	1 017
MOQUEGUA	13 609	1 917	1 542	375	11 692	4 718	2 953	4 021
Urbana	10 184	1 838	1 481	357	8 346	4 530	2 051	1 765
Rural	3 425	79	61	18	3 346	188	902	2 256
PASCO	25 971	2 364	2 107	257	23 607	1 343	14 046	8 218
Urbana	12 104	2 141	1 940	201	9 963	879	6 105	2 979
Rural	13 867	223	167	56	13 644	464	7 941	5 239
PIURA	127 776	18 241	17 498	743	109 535	21 472	36 466	51 597
Urbana	79 862	16 557	15 858	699	63 305	18 442	22 559	22 304
Rural	47 914	1 684	1 640	44	46 230	3 030	13 907	29 293
PUNO	103 800	10 659	9 594	1 065	93 141	9 892	38 320	44 929
Urbana	46 844	9 481	8 575	906	37 363	8 122	14 231	15 010
Rural	56 956	1 178	1 019	159	55 778	1 770	24 089	29 919
SAN MARTÍN	55 853	6 707	6 059	648	49 146	3 994	28 938	16 214
Urbana	30 767	6 240	5 671	569	24 527	3 188	12 721	8 618
Rural	25 086	467	388	79	24 619	806	16 217	7 596

Contiinúa...

Cuadro N° 2.4
PERÚ: DÉFICIT HABITACIONAL POR COMPONENTE CUANTITATIVO Y CUALITATIVO, SEGÚN DEPARTAMENTO Y ÁREA DE RESIDENCIA, 2007

Conclusión.

Departamento y área de residencia	DÉFICIT HABITACIONAL							
	Total	CUANTITATIVO			CUALITATIVO			
		Total	Déficit tradicional	Viviendas no adecuadas	Total	Material irrecuperable (en paredes)	Viviendas hacinadas	Servicios básicos deficitarios
TACNA	23 582	5 152	4 568	584	18 430	8 596	4 499	5 335
Urbana	20 510	4 910	4 357	553	15 600	7 784	3 831	3 985
Rural	3 072	242	211	31	2 830	812	668	1 350
TUMBES	12 680	1 633	1 367	266	11 047	2 528	4 360	4 159
Urbana	11 473	1 567	1 305	262	9 906	2 189	4 155	3 562
Rural	1 207	66	62	4	1 141	339	205	597
UCAYALI	36 860	3 466	2 892	574	33 394	2 048	20 302	11 044
Urbana	22 031	3 357	2 836	521	18 674	1 672	10 868	6 134
Rural	14 829	109	56	53	14 720	376	9 434	4 910

1/ No se empadronó a la población del distrito de Carmen Alto, provincia de Huamanga, departamento de Ayacucho.

Fuente : INEI - Censos Nacionales 2007: XI de Población y VI de Vivienda.

2.2.2 Déficit habitacional por componente cuantitativo y cualitativo, según departamento y área de residencia

Analizando el déficit habitacional por componente, se observa que los departamentos con los más altos porcentajes de déficit cuantitativo son: Lima con 38,5%, Arequipa con 28,6%, Ica con 25,8%, Lambayeque con 25,9%, La Libertad con 23,7% y Tacna con 21,8%, y adicionalmente la Provincia Constitucional del Callao con 40,9%, como se puede apreciar en todos ellos los porcentajes son inferiores o iguales al 40,9%; por el contrario, el déficit cualitativos en todos los departamentos es superior al 59,1%, especialmente en Huancavelica con 95,9%, Apurímac con 94,4%, Amazonas con 94,3%, Cajamarca y Huánuco con 92,3%, Loreto con 92,2%, Pasco con 90,9% y Ucayali con 90,6%. (Cuadro N ° 2.5).

Lo cual evidencia que el déficit habitacional en el Perú es fundamentalmente de tipo cualitativo, y se debe en gran parte a que las viviendas presentan en primer lugar hacinamiento y segundo los servicios básicos principales con los que cuentan las viviendas son deficitarios o carecen de ellos. El déficit cuantitativo también se encuentra presente, especialmente el déficit tradicional y en algunos departamentos en mayor proporción que en materialidad irrecuperable de la vivienda (déficit cualitativo), especialmente en los departamentos de Lima, La Libertad, Lambayeque y la Provincia Constitucional del Callao donde este déficit es considerable, sin embargo, en los departamentos de Ica, Áncash, Tacna, Moquegua y Tumbes las deficiencias en materialidad de la vivienda es mayor que en el déficit tradicional. En cuanto a viviendas no adecuadas, el porcentaje de viviendas de este tipo en todos los departamentos es mínimo. (Gráfico N ° 2.3)

Adicionalmente, algo interesante que se puede apreciar en el gráfico n ° 2.3 es, que desde el punto de vista de **soluciones habitacionales cuantitativas** Lima, Arequipa, Ica, Callao, Tacna y Moquegua, son los departamentos que precisan mayor atención al respecto, esto es tomando en cuenta el déficit tradicional, materialidad de la vivienda (que si bien es cierto, está clasificada dentro del déficit cualitativo, sin embargo, la solución a ella es de tipo cuantitativa) y viviendas no adecuadas. Y desde el punto de vista cualitativo, la gran mayoría de los departamentos precisan **soluciones** de ampliación de las viviendas y de adecuado acceso a los servicios básicos. (Gráfico N ° 2.3)

Gráfico N° 2.3
PERÚ: DÉFICIT HABITACIONAL POR TIPOS DE DÉFICIT CUANTITIVO Y CUALITATIVO, SEGÚN DEPARTAMENTO, 2007

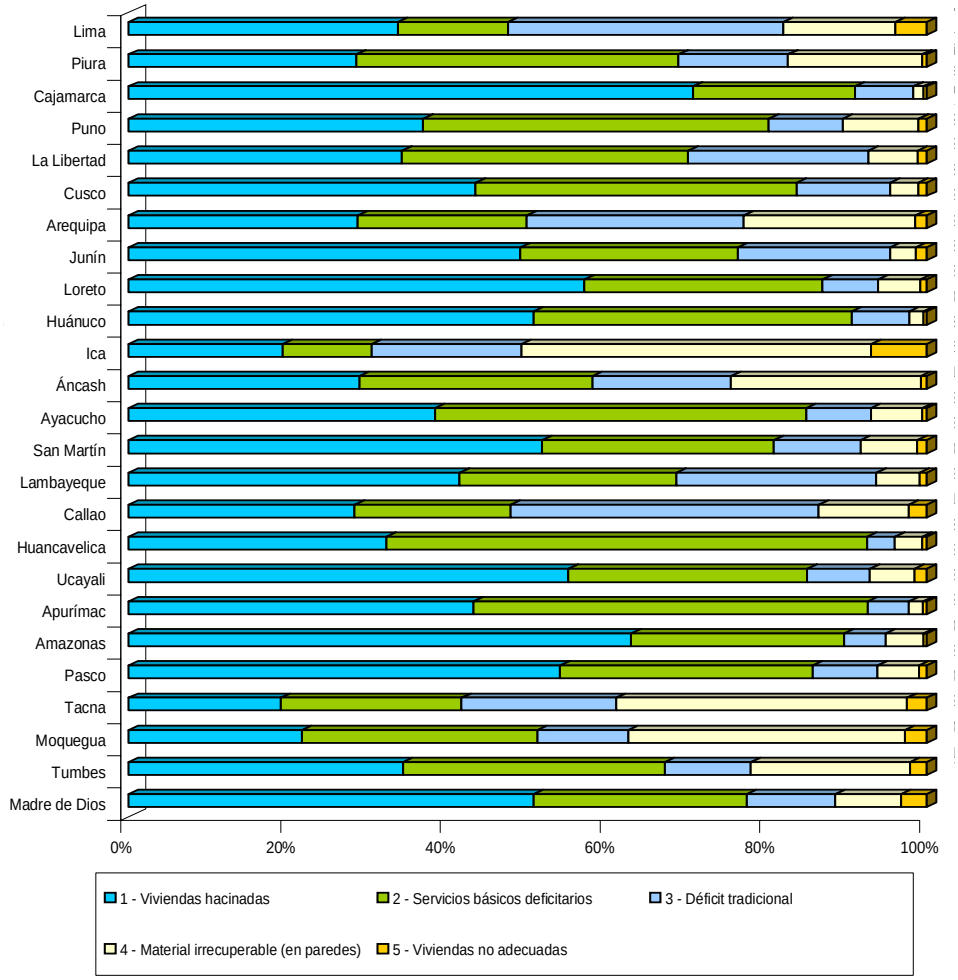

Fuente: INEI - Censos Nacionales 2007: XI de Población y VI de Vivienda.

Así, al realizar un análisis detallado por componente, en los departamento con mayor y menor déficit habitacional, se aprecia que en el departamento de Lima, del total de viviendas con déficit, los mayores porcentajes se presentan en el déficit tradicional (34,5%) y en las viviendas hacinadas (33,8%), además, es en el área urbana donde se presentan los porcentajes mas elevados de este tipo, pues de las 426 mil 514 viviendas que corresponden a esta área, el déficit tradicional representa el 35,6% y las viviendas hacinadas 34,2% comprendiendo ambas el 69,8% del déficit total de esta área; no es el caso del área rural, donde de las 17 mil 488 viviendas con déficit, el mayor porcentaje se presenta en los servicios básicos deficitarios (45,9%), en menor medida en materialidad irrecuperable de la vivienda (25,0%) y en viviendas hacinadas (23,9%). (Cuadro N° 2.5)

En el departamento de Piura, el mayor porcentaje de déficit habitacional se presenta en las viviendas con servicios básicos deficitarios (40,4%) y en segundo lugar en las viviendas en condiciones de hacinamiento (28,5%). Para este departamento, el área urbana presenta deficiencias habitacionales en proporciones similares en hacinamiento (28,2%), servicios básicos (27,9%), materialidad (23,1%) y déficit cuantitativo (20,7%), y en el área rural el 61,1% de las viviendas presentan déficit en disponibilidad de servicios básicos. (Cuadro N ° 2.5)

En Cajamarca, de las 108 mil viviendas con déficit habitacional, el 71% de ellas corresponde a las viviendas con hacinamiento y ambas áreas presentan porcentajes elevados de viviendas de este tipo, así, se tiene que del total de viviendas con déficit que se encuentran en el

área urbana el 48% de ellas están hacinada y en el área rural el 77%. (Cuadro N° 2.5)

En Puno, de las 103 mil 800 viviendas que presentan déficit habitacional, el 43,3% carece de servicios básicos adecuados y el 36,9% son viviendas en condiciones de hacinamiento. En el área urbana, el 30,4% de las viviendas con déficit están hacinadas y el 32,0% carece de servicios básicos y en el área rural, el 42,3% de ellas están hacinadas y el 52,5% no dispone de servicios básicos. (Cuadro N° 2.5)

En Madre de Dios que es el departamento con menor déficit habitacional en términos absolutos, el 50,7% de las viviendas están hacinadas y tanto en el área urbana como rural los porcentajes de déficit de este tipo son similares (51,0% y 50,3% respectivamente). (Cuadro N° 2.5)

Cuadro N° 2.5
PERÚ: DÉFICIT HABITACIONAL POR COMPONENTE CUANTITATIVO Y CUALITATIVO, SEGÚN DEPARTAMENTO Y ÁREA DE RESIDENCIA, 2007

Departamento y área de residencia	DÉFICIT HABITACIONAL								
	Total	Total	CUANTITATIVO			CUALITATIVO			
			Total	Déficit tradicional	Viviendas no adecuadas	Total	Material Irrecuperable (en paredes)	Viviendas hacinadas	Servicios básicos deficitarios
TOTAL	100,0	(1 860 692)	20,9	19,0	1,9	79,1	11,6	39,5	28,0
Urbana	100,0	(1 207 610)	31,1	28,3	2,8	68,9	15,5	33,8	19,6
Rural	100,0	(653 082)	2,2	1,9	0,3	97,8	4,4	50,0	43,5
AMAZONAS	100,0	(30 741)	5,7	5,3	0,4	94,3	4,7	63,0	26,6
Urbana	100,0	(10 201)	13,4	12,5	1,0	86,6	5,5	47,2	33,8
Rural	100,0	(20 540)	1,8	1,7	0,1	98,2	4,3	70,8	23,1
ÁNCASH	100,0	(67 224)	18,2	17,4	0,8	81,8	23,7	28,9	29,2
Urbana	100,0	(38 915)	29,0	27,8	1,2	71,0	36,9	20,4	13,6
Rural	100,0	(28 309)	3,2	3,1	0,1	96,8	5,6	40,6	50,5
APURÍMAC	100,0	(32 026)	5,6	5,2	0,5	94,4	1,8	43,2	49,4
Urbana	100,0	(12 255)	13,4	12,4	1,0	86,6	3,2	39,4	44,0
Rural	100,0	(19 771)	0,8	0,7	0,1	99,2	0,9	45,6	52,7
AREQUIPA	100,0	(86 817)	28,6	27,2	1,4	71,4	21,5	28,7	21,2
Urbana	100,0	(71 947)	34,0	32,3	1,6	66,0	20,6	29,4	16,1
Rural	100,0	(14 870)	2,8	2,2	0,5	97,2	25,9	25,5	45,8
AYACUCHO 1/	100,0	(60 201)	8,6	8,1	0,5	91,4	6,5	38,4	46,5
Urbana	100,0	(28 119)	17,8	16,9	0,9	82,2	8,8	35,0	38,4
Rural	100,0	(32 082)	0,7	0,4	0,2	99,3	4,4	41,4	53,6
CAJAMARCA	100,0	(108 361)	7,7	7,3	0,4	92,3	1,3	70,7	20,3
Urbana	100,0	(24 567)	29,9	28,6	1,3	70,1	3,3	47,8	19,1
Rural	100,0	(83 794)	1,2	1,1	0,1	98,8	0,7	77,4	20,7
CALLAO	100,0	(45 530)	40,9	38,6	2,3	59,1	11,3	28,4	19,5
Urbana	100,0	(45 530)	40,9	38,6	2,3	59,1	11,3	28,4	19,5
CUSCO	100,0	(88 718)	12,8	11,7	1,1	87,2	3,5	43,5	40,2
Urbana	100,0	(34 435)	30,2	28,0	2,3	69,8	6,4	42,3	21,0
Rural	100,0	(54 283)	1,7	1,4	0,3	98,3	1,7	44,2	52,4
HUANCAVELICA	100,0	(43 929)	4,1	3,5	0,6	95,9	3,4	32,3	60,2
Urbana	100,0	(10 083)	14,8	12,7	2,0	85,2	12,5	32,7	40,1
Rural	100,0	(33 846)	0,9	0,8	0,2	99,1	0,7	32,2	66,2
HUÁNUCO	100,0	(71 927)	7,7	7,2	0,4	92,3	1,7	50,8	39,8
Urbana	100,0	(22 337)	21,6	20,5	1,1	78,4	3,1	44,7	30,6
Rural	100,0	(49 590)	1,4	1,2	0,2	98,6	1,1	53,5	44,0
ICA	100,0	(68 597)	25,8	18,8	7,0	74,2	43,8	19,3	11,1
Urbana	100,0	(61 540)	27,5	19,9	7,6	72,5	44,2	18,4	9,9
Rural	100,0	(7 057)	11,0	9,7	1,3	89,0	40,5	27,0	21,6

Continúa...

Cuadro N° 2.5

PERÚ: DÉFICIT HABITACIONAL POR COMPONENTE CUANTITATIVO Y CUALITATIVO, SEGÚN DEPARTAMENTO Y ÁREA DE RESIDENCIA, 2007

Conclusión.

Departamento y área de residencia	DÉFICIT HABITACIONAL								
	Total	Total	CUANTITATIVO			CUALITATIVO			
			Total	Déficit tradicional	Viviendas no adecuadas	Total	Material Irrecuperable (en paredes)	Viviendas hacinadas	Servicios básicos deficitarios
JUNÍN	100,0	(84 734)	20,5	19,1	1,4	79,5	3,2	49,1	27,2
Urbana	100,0	(47 287)	33,9	32,1	1,9	66,1	4,1	43,0	19,0
Rural	100,0	(37 447)	3,5	2,7	0,8	96,5	2,1	56,8	37,6
LA LIBERTAD	100,0	(91 340)	23,7	22,6	1,1	76,3	6,2	34,3	35,9
Urbana	100,0	(56 328)	36,6	34,8	1,8	63,4	9,0	27,7	26,7
Rural	100,0	(35 012)	2,9	2,8	0,1	97,1	1,7	44,8	50,6
LAMBAYEQUE	100,0	(52 842)	25,9	25,0	0,9	74,1	5,5	41,5	27,2
Urbana	100,0	(41 829)	31,4	30,5	1,0	68,6	6,4	37,5	24,8
Rural	100,0	(11 013)	4,9	4,4	0,6	95,1	2,0	56,8	36,3
LIMA	100,0	(444 002)	38,5	34,5	4,0	61,5	14,0	33,8	13,8
Urbana	100,0	(426 514)	39,8	35,7	4,1	60,2	13,5	34,2	12,5
Rural	100,0	(17 488)	5,1	4,1	1,0	94,9	25,0	23,9	45,9
LORETO	100,0	(74 737)	7,8	7,0	0,8	92,2	5,3	57,1	29,8
Urbana	100,0	(36 170)	15,1	13,7	1,5	84,9	7,3	52,1	25,5
Rural	100,0	(38 567)	0,9	0,7	0,2	99,1	3,4	61,9	33,9
MADRE DE DIOS	100,0	(8 835)	14,3	11,1	3,2	85,7	8,2	50,7	26,7
Urbana	100,0	(5 778)	19,7	15,9	3,8	80,3	6,1	51,0	23,3
Rural	100,0	(3 057)	4,1	2,0	2,1	95,9	12,3	50,3	33,3
MOQUEGUA	100,0	(13 609)	14,1	11,3	2,8	85,9	34,7	21,7	29,5
Urbana	100,0	(10 184)	18,0	14,5	3,5	82,0	44,5	20,1	17,3
Rural	100,0	(3 425)	2,3	1,8	0,5	97,7	5,5	26,3	65,9
PASCO	100,0	(25 971)	9,1	8,1	1,0	90,9	5,2	54,1	31,6
Urbana	100,0	(12 104)	17,7	16,0	1,7	82,3	7,3	50,4	24,6
Rural	100,0	(13 867)	1,6	1,2	0,4	98,4	3,3	57,3	37,8
PIURA	100,0	(127 776)	14,3	13,7	0,6	85,7	16,8	28,5	40,4
Urbana	100,0	(79 862)	20,7	19,9	0,9	79,3	23,1	28,2	27,9
Rural	100,0	(47 914)	3,5	3,4	0,1	96,5	6,3	29,0	61,1
PUNO	100,0	(103 800)	10,3	9,2	1,0	89,7	9,5	36,9	43,3
Urbana	100,0	(46 844)	20,2	18,3	1,9	79,8	17,3	30,4	32,0
Rural	100,0	(56 956)	2,1	1,8	0,3	97,9	3,1	42,3	52,5
SAN MARTÍN	100,0	(55 853)	12,0	10,8	1,2	88,0	7,2	51,8	29,0
Urbana	100,0	(30 767)	20,3	18,4	1,8	79,7	10,4	41,3	28,0
Rural	100,0	(25 086)	1,9	1,5	0,3	98,1	3,2	64,6	30,3
TACNA	100,0	(23 582)	21,8	19,4	2,5	78,2	36,5	19,1	22,6
Urbana	100,0	(20 510)	23,9	21,2	2,7	76,1	38,0	18,7	19,4
Rural	100,0	(3 072)	7,9	6,9	1,0	92,1	26,4	21,7	43,9
TUMBES	100,0	(12 680)	12,9	10,8	2,1	87,1	19,9	34,4	32,8
Urbana	100,0	(11 473)	13,7	11,4	2,3	86,3	19,1	36,2	31,0
Rural	100,0	(1 207)	5,5	5,1	0,3	94,5	28,1	17,0	49,5
UCAYALI	100,0	(36 860)	9,4	7,8	1,6	90,6	5,6	55,1	30,0
Urbana	100,0	(22 031)	15,2	12,9	2,4	84,8	7,6	49,3	27,8
Rural	100,0	(14 829)	0,7	0,4	0,4	99,3	2,5	63,6	33,1

1/ No se empadronó a la población del distrito de Carmen Alto, provincia de Huamanga, departamento de Ayacucho.

Fuente: INEI - Censos Nacionales 2007: XI de Población y VI de Vivienda.

2.2.3 Incidencia del Déficit Habitacional, Según Departamento

Como se ha mencionado al inicio, el déficit habitacional nacional estimado, representa el 29,1% del total de viviendas particulares con ocupantes presentes existentes en el país. Si bien es cierto que los resultados antes mostrados indican que el mayor déficit en términos absolutos se da en los departamentos de Lima, Piura, Cajamarca, Puno y La Libertad, sin embargo, al determinar cuanto representa en términos porcentuales este déficit en relación al total de viviendas existentes en cada departamento, se observa que los departamentos con mayor incidencia de déficit habitacional son: Loreto con 43,7%, Huánuco con 41,0%, Ica 40,9%, Huancavelica con 39,5%, Pasco con 40,1% y Ucayali 39,1%.

Cuadro N° 2.6
PERÚ: INCIDENCIA DEL DÉFICIT HABITACIONAL, SEGÚN DEPARTAMENTO, 2007

Departamento	VIVIENDAS PARTICULARES CON OCUPANTES PRESENTES			
	Total		Con déficit habitacional	
	Absoluto	%	Absoluto	%
Total	6 400 131	100,0	1 860 692	29,1
Amazonas	89 030	100,0	30 741	34,5
Áncash	248 398	100,0	67 224	27,1
Apurímac	104 787	100,0	32 026	30,6
Arequipa	286 291	100,0	86 817	30,3
Ayacucho 1/	158 261	100,0	60 201	38,0
Cajamarca	325 399	100,0	108 361	33,3
Callao	198 682	100,0	45 530	22,9
Cusco	293 584	100,0	88 718	30,2
Huancavelica	111 275	100,0	43 929	39,5
Huánuco	175 534	100,0	71 927	41,0
Ica	167 923	100,0	68 597	40,9
Junín	287 035	100,0	84 734	29,5
La Libertad	364 226	100,0	91 340	25,1
Lambayeque	241 271	100,0	52 842	21,9
Lima	1 921 949	100,0	444 002	23,1
Loreto	170 831	100,0	74 737	43,7
Madre de Dios	26 516	100,0	8 835	33,3
Moquegua	47 557	100,0	13 609	28,6
Pasco	64 782	100,0	25 971	40,1
Piura	372 187	100,0	127 776	34,3
Puno	353 838	100,0	103 800	29,3
San Martín	167 587	100,0	55 853	33,3
Tacna	80 251	100,0	23 582	29,4
Tumbes	48 638	100,0	12 680	26,1
Ucayali	94 299	100,0	36 860	39,1

1/ No se empadronó a la población del distrito de Carmen Alto, provincia de Huamanga, departamento de Ayacucho.
Fuente : INEI - Censos Nacionales 2007: XI de Población y VI de Vivienda.

En el departamento de Lima el déficit habitacional estimado representa el 23,1% del total de **viviendas particulares con ocupantes presentes** de este departamento. En Piura este déficit representa el 34,3%, en Cajamarca el 33,3% y en Puno el 29,3%. (Cuadro N° 2.6)

Lambayeque es el departamento que presenta la menor proporción de déficit habitacional pues este afecta al 21,9% del total de **viviendas particulares con ocupantes presentes** del departamento. (Cuadro N° 2.6)

Por otra parte, una vez identificados en términos de incidencia los departamentos más afectados con déficit habitacional, como son Loreto, Huánuco, Ica, Huancavelica, Pasco y Ucayali, resulta importante conocer cuales son los componentes que incrementan más este déficit al interior de cada uno de estos departamentos.

En este sentido, se observa que en el departamento de Loreto el déficit habitacional asciende a 74 mil 737 viviendas y de ellas el 57,1% son viviendas en condiciones de hacinamiento y el 29,8% son viviendas que no tienen acceso a servicios básicos adecuados; y tanto el área urbana como rural se encuentran en condiciones similares. (Cuadro N° 2.5)

En Huánuco de las 71 mil 927 viviendas con déficit habitacional, el 50,8% son viviendas hacinadas y el 39,8% son viviendas sin acceso a servicios básicos adecuados. (Cuadro N° 2.5)

Para Ica, del total de déficit habitacional estimado (68 mil 597 viviendas), el 43,8% corresponde a las viviendas con materialidad deficiente, el 19,3% a viviendas hacinadas, el 11,1% a la no disponibilidad de servicios básicos adecuados y finalmente el 25,8% restante corresponde al déficit tradicional y viviendas no adecuadas. De las 61 mil 540 viviendas que pertenecen al área urbana, el 44,2% de ellas presentan materialidad irrecuperable en paredes y de las 7 mil 57 viviendas que pertenecen al área rural, el 40,5% también presenta materialidad irrecuperable. (Cuadro N° 2. 5)

El déficit habitacional estimado para el departamento de Huancavelica es de 43 mil 929 viviendas y el 60,2% de este déficit esta constituido por las viviendas que no disponen de servicios básicos adecuados y el 32,3% corresponde a las viviendas con hacinamiento. En este departamento el 66,2% de las viviendas que pertenecen al área rural no cuentan con servicios básicos adecuados, de igual manera el 40,1% de las viviendas que pertenecen al área urbana también no disponen de estos servicios básico adecuados. (Cuadro N° 2. 5)

En Pasco el déficit habitacional es de 25 mil 971 viviendas y el 54,1% de ellas esta comprendida por las viviendas hacinadas y el 31,6% por las viviendas con servicios básicos deficitarios. (Cuadro N° 2. 5)

Finalmente en el departamento de Ucayali el déficit estimado asciende a 36 mil 860 viviendas, donde el 55,1% de ellas son viviendas hacinadas y el 30,0% viviendas sin acceso a servicios básicos adecuados. En este departamento de las 14 mil 829 viviendas que corresponden al área rural, el 63,6% de ellas se encuentran hacinadas y el 33,1% son viviendas con servicios básicos deficitarios; y de las 22 mil 31 viviendas que pertenecen al área urbana, el 49,3% están hacinadas y el 27,8% carecen de servicios básicos adecuados. (Cuadro N° 2. 5)

Capítulo 3

Déficit habitacional a nivel provincial

3.1 Déficit habitacional a nivel provincial
3.1.1 Déficit habitacional, según provincia y área de residencia
3.1.2 Déficit habitacional por componente cuantitativo y cualitativo, según provincia
3.1.3 Incidencia del déficit habitacional, según provincia

Capítulo 3
Déficit Habitacional a Nivel Provincial

3.1. Déficit Habitacional a nivel provincial

El siguiente cuadro presenta la distribución de las provincias por intervalos de déficit habitacional y se observa que en términos absolutos la mayor parte de las provincias del Perú presenta déficit habitacional entre mil y 10 mil viviendas.

Cuadro N° 3.1
PERÚ: PROVINCIAS POR INTERVALOS DE DÉFICIT HABITACIONAL, SEGÚN DEPARTAMENTO

Departamento	Total de provincias	NÚMERO DE PROVINCIAS POR INTERVALOS DE VIVIENDAS CON DÉFICIT HABITACIONAL					
		<= 1mil	<1mil - 5 mil]	<5 mil - 10 mil]	<10 mil - 15 mil]	<15 mil - 20 mil]	> 20 mil
Total	195	12	85	55	18	12	13
Amazonas	7	0	4	3	0	0	0
Áncash	20	4	14	1	0	0	1
Apurímac	7	0	5	2	0	0	0
Arequipa	8	0	5	1	1	0	1
Ayacucho 1/	11	1	6	2	1	1	0
Cajamarca	13	0	5	3	4	1	0
Callao	1	0	0	0	0	0	1
Cusco	13	0	6	5	0	2	0
Huancavelica	7	0	4	2	1	0	0
Huánuco	11	0	6	3	1	1	0
Ica	5	1	1	0	1	0	2
Junín	9	0	5	1	0	2	1
La Libertad	12	0	7	3	1	0	1
Lambayeque	3	0	0	1	1	0	1
Lima	10	1	3	3	1	1	1
Loreto	7	0	1	4	1	0	1
Madre de Dios	3	1	1	1	0	0	0
Moquegua	3	0	2	1	0	0	0
Pasco	3	0	0	2	1	0	0
Piura	8	0	0	4	0	3	1
Puno	13	0	3	6	3	1	0
San Martín	10	0	5	4	1	0	0
Tacna	4	3	0	0	0	0	1
Tumbes	3	0	2	1	0	0	0
Ucayali	4	1	0	2	0	0	1

Fuente: INEI - Censos Nacionales 2007: XI de Población y VI de Vivienda.

También se observa que de las 195 provincias del Perú 13 de ellas presentan déficit habitacional de más de 20 mil viviendas, 12 entre 15 mil y 20 mil viviendas, 18 entre 10 mil y 15 mil viviendas, 140 entre mil y 10 mil viviendas y finalmente 12 provincias presentan valores de déficit habitacional inferiores a mil viviendas.

De las 10 provincias que pertenecen al departamento de Lima, una de ellas presenta déficit habitacional mayor a 20 mil viviendas, dos entre 10 mil y 20 mil viviendas, 6 entre mil y 10 mil viviendas y una menos de mil viviendas.

En Piura, 1 provincia presenta déficit habitacional mayor a 20 mil viviendas, 3 entre 15 mil y 20 mil y 4 entre 5 mil y 10 mil viviendas; en Cajamarca, 5 provincias tienen déficit entre mil y 5 mil viviendas y 8 entre 5 mil y 20 mil viviendas. Tres de las 4 provincias que pertenecen al departamento de Tacna, tienen valores de déficit habitacional menores a mil viviendas y sólo una tiene más de 20 mil viviendas.

Las provincias de los departamentos de Amazonas, Apurímac, Moquegua y Tumbes presentan déficit habitacional sólo entre mil y 10 mil viviendas. (Cuadro N ° 3.1)

3.1.1 Déficit habitacional, según provincia y área de residencia

Lima es la provincia que a nivel nacional en términos de déficit habitacional, presenta la mayor cantidad de viviendas deficitarias con un total de 385 mil 411, seguida por la provincia de Arequipa con 53 mil 911 viviendas, Piura con 51 mil 174 viviendas y la Provincia Constitucional del Callao con 45 mil 530 viviendas, una característica común a estas provincias es, que el área urbana presenta mayores niveles de déficit habitacional, así por ejemplo en Lima este representa 384 mil 581 viviendas, en Arequipa 51 mil 98 viviendas y en Piura 40 mil 851 viviendas. (Cuadro N ° 3.2)

Otras provincias cuyos déficits habitacionales superan las 20 mil viviendas son Trujillo (La Libertad) con 36 mil 754 viviendas, Maynas (Loreto) con 35 mil 384 viviendas, Chiclayo (Lambayeque) con 33 mil 837 viviendas, Ica (Ica) con 27 mil 809 viviendas, Coronel Portillo (Ucayali) con 25 mil 178 viviendas, Santa (Áncash) con 23 mil 934 viviendas, Huancayo (Junín) con 23 mil 339 viviendas, Chincha (Ica) con 22 mil 250 viviendas, y Tacna (Tacna) con 21 mil 147 viviendas; presentándose en todos ellos el mayor déficit habitacional en el área urbana. (Cuadro N ° 3.2)

Las cinco provincias con menor déficit habitacional son Purús (Ucayali) con 380 viviendas, Corongo (Ancash) con 398 viviendas, Asunción (Ancash) con 436 viviendas, Aija (Ancash) con 662 viviendas y Palpa (Ica) con 664 viviendas, predominando en todas ellas, el mayor déficit habitacional en el área rural. (Cuadro N ° 3.2)

Por otro lado las provincias que presentan mayor déficit cuantitativo son Lima, Arequipa, La provincia Constitucional del Callao y Trujillo (La Libertad) con aproximadamente 158 mil 523, 21 mil 112, 18 mil 608 y 15 mil 723 viviendas respectivamente. Las provincias con mayor déficit cualitativo son Lima, Piura, Arequipa y Maynas (Loreto) con 226 mil 888, 42 mil 809, 32 mil 799 y 30 mil 757 viviendas respectivamente, asimismo la provincia Constitucional del Callao con 26 mil 922 viviendas, Chiclayo (Lambayeque) con 22 mil 355, Coronel Portillo (Ucayali) con 22 mil 267 viviendas y Trujillo (La Libertad) con 21 mil 31 viviendas. (Cuadro N ° 3.2)

3.1.2 Déficit habitacional por componente cuantitativo y cualitativo, según provincia

En todas las provincias del Perú el déficit habitacional estimado se caracteriza por presentar mayores porcentajes en el déficit cualitativo, siendo este último superior al 57,0% en cada una de las provincias, correspondiendo a la provincia de Trujillo el menor valor de déficit cualitativo 57,2 %. (Cuadro N ° 3.3)

Un análisis general de los resultados muestra que casi la totalidad de las provincias del departamento de Cajamarca presenta porcentajes de déficit cualitativo superiores al 90,0%, esto se debe en gran medida a las viviendas hacinadas y es el área rural el que presenta los mayores porcentajes de este tipo. Un comportamiento similar se da en las provincias pertenecientes a los departamentos de Loreto, San Martín y Ucayali, donde el déficit cualitativo hallado en cada provincia en la mayoría supera al 90,0% del total estimado, siendo las viviendas en condiciones de hacinamiento las que presentan los mayores porcentajes de déficit. (Cuadro N ° 3.3)

En las provincias del departamento de Ica, el déficit cualitativo supera el 70% en cada una de ellas y es la provincia de Palpa la que presenta el mayor porcentaje de déficit cualitativo y se debe principalmente a los servicios básicos deficitarios; asimismo, las provincias de Ica, Chincha, Nazca y Pisco presentan los mayores porcentajes de déficit cualitativo, proveniente principalmente de la materialidad deficiente en paredes. (Cuadro N ° 3.3)

En las provincias del departamento de Huancavelica y Puno el déficit cualitativo supera el 90% en cada una de las provincias; y se presenta en mayores porcentajes en los servicios básicos deficitarios, excepto en la provincia de San Antonio de Putina (Puno) donde el mayor déficit se presenta en materialidad irrecuperable de las viviendas. En las provincias de Yunguyo y San Román (Puno) el déficit cualitativo es de 85,7% y 68,7% respectivamente. (Cuadro N ° 3.3)

En el resto de las provincias del país, de manera similar, el déficit cualitativo hallado es alto y se debe fundamentalmente a que presentan viviendas en condiciones de hacinamiento y viviendas con servicios básicos deficitarios. (Cuadro N ° 3.3)

De manera puntual, se observa que en la provincia de Lima el déficit habitacional se ve incrementado básicamente por el déficit tradicional 37,0% y el hacinamiento 34,9%. Asimismo, de las 53 mil 911 viviendas con déficit habitacional en la provincia de Arequipa (Arequipa) el 38,0% corresponde al déficit tradicional y el 32,9% a las viviendas hacinadas. En Piura (Piura) de las 51 mil 174 viviendas en condiciones deficitarias, se observa que el 83,7% de ellas presentan déficit cualitativo; esto es el 30,2% de ellas no cuenta con servicios básicos adecuados, el 29,5% tiene materialidad deficiente en paredes y el 23,9% son viviendas hacinadas. Finalmente en la provincia Constitucional de Callao el déficit habitacional se debe principalmente al déficit tradicional 38,6%, a las viviendas hacinadas 28,5 y en menor medida a los servicios básicos deficitarios 19,5%. (Cuadro N ° 3.3)

Trujillo (La Libertad) también es una de las provincias con mayor déficit habitacional y este asciende a 36 mil 754 viviendas, de las cuales el 42,8% de ellas esta comprendida por el déficit tradicional y las viviendas no adecuadas y el 27,9% por las viviendas hacinadas.

En Maynas (Loreto) el 53,8% de las viviendas con déficit se encuentran hacinadas y el 27,2% carece de servicios básicos adecuados.

Otras provincias como Casma (Áncash), San Antonio de Putina (Puno), Ilo (Moquegua), Caylloma (Arequipa), Pisco (Ica), Santa (Áncash) y Chincha (Ica) se caracterizan por presentar mayores porcentajes de déficit habitacional en materialidad de las viviendas, siendo estas superiores al 50,0% en cada una de ellas. (Cuadro N ° 3.3)

Las provincias de Celendín, Chota, Cutervo, Hualgayoc y San Marcos (Cajamarca); Satipo (Junín) y Bagua y Condorcanqui (Amazonas); son las provincias donde el porcentaje de déficit en las viviendas hacinadas, se encuentra entre el 71,0 % y el 85,6 % del déficit total en cada provincia. (Cuadro N ° 3.3)

Carlos Fermín Fitzcarrald (Áncash), Ayabaca (Piura) y Vilcas Huamán (Ayacucho), son las provincias donde el déficit habitacional en cada una de ellas se concentra en mayor porcentaje en los servicios básicos deficitarios, siendo estos superiores al 70,0% en cada una de las provincias. (Cuadro N ° 3.3)

3.1.3 Incidencia del déficit habitacional, según provincia

Si bien es cierto que las provincias del Perú con mayor déficit habitacional en términos absolutos son Lima, Piura, Arequipa y La Provincia Constitucional del Callao según los resultados mostrados (Cuadro N ° 3.2), sin embargo, tomando en consideración la totalidad de **viviendas particulares con ocupantes presentes** existentes en cada una de ellas, se observa que en la provincia de Lima, el déficit habitacional hallado representa el 22,4% del total de viviendas de esta provincia, asimismo para la provincia de Piura este déficit representa el 35,4%, para la provincia de Arequipa el 26,0% y para la Provincia Constitucional del Callao 22,9%. No obstante existen provincias donde el déficit habitacional estimado representa un alto porcentaje del total de viviendas existentes en cada una de ellas, como es el caso de Daten del Marañón (Loreto) donde el 75,0% de las **viviendas particulares con ocupantes presentes** de esa provincia presentan déficit habitacional. (Cuadro N ° 3.4)

Asimismo, existen 7 provincias cuyos déficits habitacionales representan porcentajes por encima del 60,0% del total de viviendas existentes en cada una de ellas y son: San Antonio de Putina (Puno) con 68,4%; Atalaya (Ucayali) con 63,4%; Lauricocha (Huánuco) con 61,5%; Puerto Inca (Huánuco) con 61,1%; Castrovirreyna (Huancavelica) con 60,6%, Condorcanqui (Amazonas) con 60,5% y Caylloma (Arequipa) con el 60,2%

Otras provincias con porcentajes de déficit superiores al 50,0% del total de **viviendas con ocupantes presentes** en cada una de ellas son: Huanca Sancos (Ayacucho) con 59,5%; Antabamba (Apurímac) con 57,9%; Ayabaca (Piura) con 56,4%; Pachitea (Huánuco) con 54,8%; Loreto (Loreto) con 54,5%; Huancabamba (Piura) con 53,8%, Carlos Fermín Fitzcarrald (Ancash) con 53,7%; Purús (Ucayali) con 51,6%; Ucayali (Loreto) con 51,2% y Carabaya (Puno) con 50,8%.

En el otro extremo, las provincias con los mas bajos porcentajes de déficit habitacional al interior de cada provincia son: Pacasmayo con 13,8%, Chepen con 15,1%, Ascope con 16,0%, todas ellas pertenecientes al departamento de la Libertad; Carhuaz con 18,2% y Asunción con 19,0% ambas en el departamento de Áncash, Yunguyo (Puno) con 18,9%, Palpa (Ica) con 19,2% y Cusco (Cusco) con 19,6%.

Cuadro N° 3.2

PERÚ: DÉFICIT HABITACIONAL POR COMPONENTE CUANTITATIVO Y CUALITATIVO, SEGÚN PROVINCIA Y ÁREA DE RESIDENCIA , 2007

Nº	Provincia y área de residencia	Departamento	DÉFICIT HABITACIONAL							
			Total	CUANTITATIVO			CUALITATIVO			
				Total	Déficit tradicional	Viviendas no adecuadas	Total	Material irrecuperable (en paredes)	Viviendas hacinadas	Servicios básicos deficitarios
	TOTAL		1 860 692	389 745	353 943	35 802	1 470 947	215 636	734 489	520 822
	Urbana		1 207 610	375 699	341 761	33 938	831 911	187 118	408 006	236 787
	Rural		653 082	14 046	12 182	1 864	639 036	28 518	326 483	284 035
1	CHACHAPOYAS	AMAZONAS	2 855	482	469	13	2 373	199	1 250	924
	Urbana		1 594	416	408	8	1 178	166	610	402
	Rural		1 261	66	61	5	1 195	33	640	522
2	BAGUA	AMAZONAS	6 272	211	170	41	6 061	765	4 618	678
	Urbana		1 861	177	143	34	1 684	142	1 228	314
	Rural		4 411	34	27	7	4 377	623	3 390	364
3	BONGARÁ	AMAZONAS	2 118	239	227	12	1 879	42	1 052	785
	Urbana		1 124	213	203	10	911	32	375	504
	Rural		994	26	24	2	968	10	677	281
4	CONDORCANQUI	AMAZONAS	5 229	84	70	14	5 145	212	3 713	1 220
	Urbana		745	57	47	10	688	99	321	268
	Rural		4 484	27	23	4	4 457	113	3 392	952
5	LUYA	AMAZONAS	3 005	190	179	11	2 815	57	1 581	1 177
	Urbana		1 104	101	93	8	1 003	30	395	578
	Rural		1 901	89	86	3	1 812	27	1 186	599
6	RODRÍGUEZ DE MENDOZA	AMAZONAS	2 074	92	87	5	1 982	24	765	1 193
	Urbana		347	71	68	3	276	7	138	131
	Rural		1 727	21	19	2	1 706	17	627	1 062
7	UTCUBAMBA	AMAZONAS	9 188	446	413	33	8 742	154	6 381	2 207
	Urbana		3 426	337	309	28	3 089	86	1 752	1 251
	Rural		5 762	109	104	5	5 653	68	4 629	956

Continúa...

Cuadro N° 3.2

PERÚ: DÉFICIT HABITACIONAL POR COMPONENTE CUANTITATIVO Y CUALITATIVO, SEGÚN PROVINCIA Y ÁREA DE RESIDENCIA , 2007

Nº	Provincia y área de residencia	Departamento	DÉFICIT HABITACIONAL							
			Total	CUANTITATIVO			CUALITATIVO			
				Total	Déficit tradicional	Viviendas no adecuadas	Total	Material irrecuperable (en paredes)	Viviendas hacinadas	Servicios básicos deficitarios
8	HUARAZ	ÁNCASH	7 512	2 238	2 181	57	5 274	356	3 237	1 681
	Urbana		5 290	2 140	2 085	55	3 150	326	2 065	759
	Rural		2 222	98	96	2	2 124	30	1 172	922
9	AIJA	ÁNCASH	662	49	47	2	613	17	214	382
	Urbana		100	28	26	2	72	0	21	51
	Rural		562	21	21	0	541	17	193	331
10	ANTONIO RAYMONDI	ÁNCASH	793	108	106	2	685	1	446	238
	Urbana		158	72	70	2	86	1	47	38
	Rural		635	36	36	0	599	0	399	200
11	ASUNCIÓN	ÁNCASH	436	56	53	3	380	1	183	196
	Urbana		77	42	40	2	35	1	25	9
	Rural		359	14	13	1	345	0	158	187
12	BOLOGNESI	ÁNCASH	2 767	278	260	18	2 489	61	975	1 453
	Urbana		1 239	251	239	12	988	42	540	406
	Rural		1 528	27	21	6	1 501	19	435	1 047
13	CARHUAZ	ÁNCASH	2 006	194	188	6	1 812	36	1 018	758
	Urbana		606	136	130	6	470	27	247	196
	Rural		1 400	58	58	0	1 342	9	771	562
14	CARLOS FERMÍN FITZCARRALD	ÁNCASH	2 848	55	55	0	2 793	8	779	2 006
	Urbana		122	21	21	0	101	4	34	63
	Rural		2 726	34	34	0	2 692	4	745	1 943
15	CASMA	ÁNCASH	3 007	470	455	15	2 537	1 849	365	323
	Urbana		2 339	447	433	14	1 892	1 478	209	205
	Rural		668	23	22	1	645	371	156	118

Continúa...

Cuadro N° 3.2

PERÚ: DÉFICIT HABITACIONAL POR COMPONENTE CUANTITATIVO Y CUALITATIVO, SEGÚN PROVINCIA Y ÁREA DE RESIDENCIA , 2007

Nº	Provincia y área de residencia	Departamento	DÉFICIT HABITACIONAL							
			Total	CUANTITATIVO			CUALITATIVO			
				Total	Déficit tradicional	Viviendas no adecuadas	Total	Material irrecuperable (en paredes)	Viviendas hacinadas	Servicios básicos deficitarios
16	CORONGO	ÁNCASH	398	37	35	2	361	1	185	175
	Urbana		132	24	23	1	108	1	71	36
	Rural		266	13	12	1	253	0	114	139
17	HUARI	ÁNCASH	3 931	308	289	19	3 623	42	2 367	1 214
	Urbana		1 084	252	235	17	832	14	490	328
	Rural		2 847	56	54	2	2 791	28	1 877	886
18	HUARMEY	ÁNCASH	2 018	309	296	13	1 709	999	364	346
	Urbana		1 447	295	283	12	1 152	768	251	133
	Rural		571	14	13	1	557	231	113	213
19	HUAYLAS	ÁNCASH	3 303	362	351	11	2 941	32	1 475	1 434
	Urbana		790	263	260	3	527	22	305	200
	Rural		2 513	99	91	8	2 414	10	1 170	1 234
20	MARISCAL LUZURIAGA	ÁNCASH	1 878	66	64	2	1 812	0	513	1 299
	Urbana		104	38	37	1	66	0	18	48
	Rural		1 774	28	27	1	1 746	0	495	1 251
21	OCROS	ÁNCASH	1 020	49	46	3	971	84	283	604
	Urbana		483	37	37	0	446	22	182	242
	Rural		537	12	9	3	525	62	101	362
22	PALLASCA	ÁNCASH	2 729	227	223	4	2 502	58	659	1 785
	Urbana		1 093	135	132	3	958	49	262	647
	Rural		1 636	92	91	1	1 544	9	397	1 138
23	POMABAMBA	ÁNCASH	1 660	120	118	2	1 540	9	816	715
	Urbana		299	102	100	2	197	2	70	125
	Rural		1 361	18	18	0	1 343	7	746	590

Continúa...

Cuadro N° 3.2

PERÚ: DÉFICIT HABITACIONAL POR COMPONENTE CUANTITATIVO Y CUALITATIVO, SEGÚN PROVINCIA Y ÁREA DE RESIDENCIA , 2007

Nº	Provincia y área de residencia	Departamento	DÉFICIT HABITACIONAL							
			Total	CUANTITATIVO			CUALITATIVO			
				Total	Déficit tradicional	Viviendas no adecuadas	Total	Material irrecuperable (en paredes)	Viviendas hacinadas	Servicios básicos deficitarios
24	RECUAY	ÁNCASH	1 476	147	141	6	1 329	64	496	769
	Urbana		488	112	106	6	376	5	198	173
	Rural		988	35	35	0	953	59	298	596
25	SANTA	ÁNCASH	23 934	6 779	6 437	342	17 155	12 292	2 925	1 938
	Urbana		22 263	6 671	6 332	339	15 592	11 572	2 647	1 373
	Rural		1 671	108	105	3	1 563	720	278	565
26	SIHUAS	ÁNCASH	1 966	107	104	3	1 859	11	822	1 026
	Urbana		298	78	77	1	220	9	84	127
	Rural		1 668	29	27	2	1 639	2	738	899
27	YUNGAY	ÁNCASH	2 880	243	240	3	2 637	41	1 327	1 269
	Urbana		503	156	155	1	347	21	179	147
	Rural		2 377	87	85	2	2 290	20	1 148	1 122
28	ABANCAY	APURÍMAC	6 716	555	501	54	6 161	93	3 125	2 943
	Urbana		2 617	514	465	49	2 103	54	1 416	633
	Rural		4 099	41	36	5	4 058	39	1 709	2 310
29	ANDAHUAYLAS	APURÍMAC	8 126	835	780	55	7 291	113	3 884	3 294
	Urbana		3 684	791	740	51	2 893	90	1 441	1 362
	Rural		4 442	44	40	4	4 398	23	2 443	1 932
30	ANTABAMBA	APURÍMAC	2 194	44	39	5	2 150	114	703	1 333
	Urbana		1 127	42	37	5	1 085	105	468	512
	Rural		1 067	2	2	0	1 065	9	235	821
31	AYMARAES	APURÍMAC	3 603	31	26	5	3 572	37	1 286	2 249
	Urbana		1 144	22	18	4	1 122	20	440	662
	Rural		2 459	9	8	1	2 450	17	846	1 587

Continúa...

Cuadro N° 3.2

PERÚ: DÉFICIT HABITACIONAL POR COMPONENTE CUANTITATIVO Y CUALITATIVO, SEGÚN PROVINCIA Y ÁREA DE RESIDENCIA , 2007

Nº	Provincia y área de residencia	Departamento	DÉFICIT HABITACIONAL							
			Total	CUANTITATIVO			CUALITATIVO			
				Total	Déficit tradicional	Viviendas no adecuadas	Total	Material irrecuperable (en paredes)	Viviendas hacinadas	Servicios básicos deficitarios
32	COTABAMBAS	APURÍMAC	4 248	132	117	15	4 116	52	2 157	1 907
	Urbana		1 132	100	91	9	1 032	34	397	601
	Rural		3 116	32	26	6	3 084	18	1 760	1 306
33	CHINCHEROS	APURÍMAC	3 885	155	147	8	3 730	93	1 334	2 303
	Urbana		1 508	126	124	2	1 382	28	289	1 065
	Rural		2 377	29	23	6	2 348	65	1 045	1 238
34	GRAU	APURÍMAC	3 254	55	48	7	3 199	62	1 357	1 780
	Urbana		1 043	46	41	5	997	59	381	557
	Rural		2 211	9	7	2	2 202	3	976	1 223
35	AREQUIPA	AREQUIPA	53 911	21 112	20 480	632	32 799	5 240	17 755	9 804
	Urbana		51 098	21 047	20 424	623	30 051	4 406	17 002	8 643
	Rural		2 813	65	56	9	2 748	834	753	1 161
36	CAMANÁ	AREQUIPA	5 265	628	550	78	4 637	2 415	1 162	1 060
	Urbana		3 706	594	531	63	3 112	1 813	836	463
	Rural		1 559	34	19	15	1 525	602	326	597
37	CARAVELÍ	AREQUIPA	3 526	375	303	72	3 151	1 301	811	1 039
	Urbana		1 745	339	273	66	1 406	671	462	273
	Rural		1 781	36	30	6	1 745	630	349	766
38	CASTILLA	AREQUIPA	3 109	400	350	50	2 709	601	1 207	901
	Urbana		1 680	299	271	28	1 381	523	616	242
	Rural		1 429	101	79	22	1 328	78	591	659
39	CAYLLOMA	AREQUIPA	12 450	1 389	1 078	311	11 061	6 790	1 687	2 584
	Urbana		8 548	1 307	1 007	300	7 241	5 364	855	1 022
	Rural		3 902	82	71	11	3 820	1 426	832	1 562

Continúa...

Cuadro N° 3.2

PERÚ: DÉFICIT HABITACIONAL POR COMPONENTE CUANTITATIVO Y CUALITATIVO, SEGÚN PROVINCIA Y ÁREA DE RESIDENCIA , 2007

Nº	Provincia y área de residencia	Departamento	DÉFICIT HABITACIONAL							
			Total	CUANTITATIVO			CUALITATIVO			
				Total	Déficit tradicional	Viviendas no adecuadas	Total	Material irrecuperable (en paredes)	Viviendas hacinadas	Servicios básicos deficitarios
40	CONDESUYOS	AREQUIPA	2 712	98	72	26	2 614	577	572	1 465
	Urbana		980	62	42	20	918	482	196	240
	Rural		1 732	36	30	6	1 696	95	376	1 225
41	ISLAY	AREQUIPA	3 655	788	729	59	2 867	1 400	1 044	423
	Urbana		3 225	750	692	58	2 475	1 231	914	330
	Rural		430	38	37	1	392	169	130	93
42	LA UNIÓN	AREQUIPA	2 189	53	39	14	2 136	317	697	1 122
	Urbana		965	36	31	5	929	299	262	368
	Rural		1 224	17	8	9	1 207	18	435	754
43	HUAMANGA 1/	AYACUCHO	16 030	3 176	3 112	64	12 854	975	6 720	5 159
	Urbana		10 483	3 141	3 089	52	7 342	930	3 787	2 625
	Rural		5 547	35	23	12	5 512	45	2 933	2 534
44	CANGALLO	AYACUCHO	3 231	71	65	6	3 160	161	1 069	1 930
	Urbana		1 167	55	50	5	1 112	130	243	739
	Rural		2 064	16	15	1	2 048	31	826	1 191
45	HUANCA SANCOS	AYACUCHO	2 022	113	106	7	1 909	378	240	1 291
	Urbana		1 211	109	104	5	1 102	364	119	619
	Rural		811	4	2	2	807	14	121	672
46	HUANTA	AYACUCHO	9 287	546	497	49	8 741	375	4 394	3 972
	Urbana		3 396	506	473	33	2 890	157	1 500	1 233
	Rural		5 891	40	24	16	5 851	218	2 894	2 739
47	LA MAR	AYACUCHO	10 659	308	215	93	10 351	509	5 400	4 442
	Urbana		4 303	288	206	82	4 015	237	1 756	2 022
	Rural		6 356	20	9	11	6 336	272	3 644	2 420

Continúa...

Cuadro N° 3.2

PERÚ: DÉFICIT HABITACIONAL POR COMPONENTE CUANTITATIVO Y CUALITATIVO, SEGÚN PROVINCIA Y ÁREA DE RESIDENCIA , 2007

Nº	Provincia y área de residencia	Departamento	DÉFICIT HABITACIONAL							
			Total	CUANTITATIVO			CUALITATIVO			
				Total	Déficit tradicional	Viviendas no adecuadas	Total	Material irrecuperable (en paredes)	Viviendas hacinadas	Servicios básicos deficitarios
48	LUCANAS	AYACUCHO	8 037	542	500	42	7 495	891	1 956	4 648
	Urbana		2 708	484	464	20	2 224	106	904	1 214
	Rural		5 329	58	36	22	5 271	785	1 052	3 434
49	PARINACOCHAS	AYACUCHO	3 580	229	181	48	3 351	163	1 341	1 847
	Urbana		1 333	204	169	35	1 129	150	587	392
	Rural		2 247	25	12	13	2 222	13	754	1 455
50	PAUCAR DEL SARA SARA	AYACUCHO	852	61	57	4	791	112	341	338
	Urbana		446	58	55	3	388	105	197	86
	Rural		406	3	2	1	403	7	144	252
51	SUCRE	AYACUCHO	1 160	58	57	1	1 102	81	354	667
	Urbana		585	56	55	1	529	79	161	289
	Rural		575	2	2	0	573	2	193	378
52	VÍCTOR FAJARDO	AYACUCHO	2 846	79	77	2	2 767	228	665	1 874
	Urbana		1 772	77	75	2	1 695	219	432	1 044
	Rural		1 074	2	2	0	1 072	9	233	830
53	VILCAS HUAMÁN	AYACUCHO	2 497	22	19	3	2 475	21	631	1 823
	Urbana		715	15	13	2	700	11	153	536
	Rural		1 782	7	6	1	1 775	10	478	1 287
54	CAJAMARCA	CAJAMARCA	19 134	4 276	4 061	215	14 858	369	11 672	2 817
	Urbana		9 273	4 042	3 842	200	5 231	329	3 789	1 113
	Rural		9 861	234	219	15	9 627	40	7 883	1 704
55	CAJABAMBA	CAJAMARCA	5 083	430	417	13	4 653	38	3 518	1 097
	Urbana		807	346	336	10	461	12	272	177
	Rural		4 276	84	81	3	4 192	26	3 246	920

Continúa...

Cuadro N° 3.2

PERÚ: DÉFICIT HABITACIONAL POR COMPONENTE CUANTITATIVO Y CUALITATIVO, SEGÚN PROVINCIA Y ÁREA DE RESIDENCIA , 2007

Nº	Provincia y área de residencia	Departamento	DÉFICIT HABITACIONAL							
			Total	CUANTITATIVO			CUALITATIVO			
				Total	Déficit tradicional	Viviendas no adecuadas	Total	Material irrecuperable (en paredes)	Viviendas hacinadas	Servicios básicos deficitarios
56	CELENDÍN	CAJAMARCA	7 600	395	373	22	7 205	46	6 475	684
	Urbana		1 088	344	332	12	744	23	490	231
	Rural		6 512	51	41	10	6 461	23	5 985	453
57	CHOTA	CAJAMARCA	12 859	339	320	19	12 520	129	9 938	2 453
	Urbana		1 535	300	290	10	1 235	55	748	432
	Rural		11 324	39	30	9	11 285	74	9 190	2 021
58	CONTUMAZÁ	CAJAMARCA	2 101	125	123	2	1 976	27	761	1 188
	Urbana		474	98	96	2	376	15	156	205
	Rural		1 627	27	27	0	1 600	12	605	983
59	CUTERVO	CAJAMARCA	13 652	518	492	26	13 134	188	10 909	2 037
	Urbana		1 636	436	425	11	1 200	92	657	451
	Rural		12 016	82	67	15	11 934	96	10 252	1 586
60	HUALGAYOC	CAJAMARCA	8 297	157	154	3	8 140	80	7 101	959
	Urbana		1 353	142	139	3	1 211	54	730	427
	Rural		6 944	15	15	0	6 929	26	6 371	532
61	JAÉN	CAJAMARCA	14 797	1 198	1 135	63	13 599	190	9 995	3 414
	Urbana		5 578	1 104	1 052	52	4 474	104	3 644	726
	Rural		9 219	94	83	11	9 125	86	6 351	2 688
62	SAN IGNACIO	CAJAMARCA	10 103	454	421	33	9 649	150	6 840	2 659
	Urbana		1 356	236	222	14	1 120	20	635	465
	Rural		8 747	218	199	19	8 529	130	6 205	2 194
63	SAN MARCOS	CAJAMARCA	3 083	64	58	6	3 019	44	2 427	548
	Urbana		385	42	41	1	343	36	201	106
	Rural		2 698	22	17	5	2 676	8	2 226	442

Continúa...

Cuadro N° 3.2

PERÚ: DÉFICIT HABITACIONAL POR COMPONENTE CUANTITATIVO Y CUALITATIVO, SEGÚN PROVINCIA Y ÁREA DE RESIDENCIA , 2007

Nº	Provincia y área de residencia	Departamento	DÉFICIT HABITACIONAL							
			Total	CUANTITATIVO			CUALITATIVO			
				Total	Déficit tradicional	Viviendas no adecuadas	Total	Material irrecuperable (en paredes)	Viviendas hacinadas	Servicios básicos deficitarios
64	SAN MIGUEL	CAJAMARCA	4 989	154	144	10	4 835	61	2 875	1 899
	Urbana		470	95	92	3	375	16	160	199
	Rural		4 519	59	52	7	4 460	45	2 715	1 700
65	SAN PABLO	CAJAMARCA	1 683	102	100	2	1 581	17	977	587
	Urbana		161	63	63	0	98	4	50	44
	Rural		1 522	39	37	2	1 483	13	927	543
66	SANTA CRUZ	CAJAMARCA	4 980	122	114	8	4 858	67	3 124	1 667
	Urbana		451	91	85	6	360	44	206	110
	Rural		4 529	31	29	2	4 498	23	2 918	1 557
67	PROV. CONST. DEL CALLAO	CALLAO	45 530	18 608	17 570	1 038	26 922	5 123	12 908	8 891
	Urbana		45 530	18 608	17 570	1 038	26 922	5 123	12 908	8 891
68	CUSCO	CUSCO	17 338	7 408	7 048	360	9 930	379	7 118	2 433
	Urbana		15 967	7 329	6 970	359	8 638	373	6 478	1 787
	Rural		1 371	79	78	1	1 292	6	640	646
69	ACOMAYO	CUSCO	2 378	99	95	4	2 279	12	944	1 323
	Urbana		1 132	87	83	4	1 045	12	427	606
	Rural		1 246	12	12	0	1 234	0	517	717
70	ANTA	CUSCO	3 786	250	238	12	3 536	45	2 007	1 484
	Urbana		994	167	162	5	827	19	566	242
	Rural		2 792	83	76	7	2 709	26	1 441	1 242
71	CALCA	CUSCO	6 098	333	304	29	5 765	446	3 104	2 215
	Urbana		1 538	300	277	23	1 238	399	544	295
	Rural		4 560	33	27	6	4 527	47	2 560	1 920

Continúa...

Cuadro N° 3.2

PERÚ: DÉFICIT HABITACIONAL POR COMPONENTE CUANTITATIVO Y CUALITATIVO, SEGÚN PROVINCIA Y ÁREA DE RESIDENCIA , 2007

Nº	Provincia y área de residencia	Departamento	DÉFICIT HABITACIONAL							
			Total	CUANTITATIVO			CUALITATIVO			
				Total	Déficit tradicional	Viviendas no adecuadas	Total	Material irrecuperable (en paredes)	Viviendas hacinadas	Servicios básicos deficitarios
72	CANAS	CUSCO	3 859	36	33	3	3 823	18	1 122	2 683
	Urbana		454	21	18	3	433	15	137	281
	Rural		3 405	15	15	0	3 390	3	985	2 402
73	CANCHIS	CUSCO	5 488	253	227	26	5 235	64	2 426	2 745
	Urbana		2 198	213	194	19	1 985	52	1 444	489
	Rural		3 290	40	33	7	3 250	12	982	2 256
74	CHUMBIVILCAS	CUSCO	9 728	168	143	25	9 560	706	2 770	6 084
	Urbana		2 010	121	106	15	1 889	658	497	734
	Rural		7 718	47	37	10	7 671	48	2 273	5 350
75	ESPINAR	CUSCO	6 195	747	716	31	5 448	68	1 561	3 819
	Urbana		1 707	674	653	21	1 033	64	401	568
	Rural		4 488	73	63	10	4 415	4	1 160	3 251
76	LA CONVENCIÓN	CUSCO	16 126	790	475	315	15 336	963	8 525	5 848
	Urbana		3 720	508	233	275	3 212	303	2 028	881
	Rural		12 406	282	242	40	12 124	660	6 497	4 967
77	PARURO	CUSCO	2 959	104	95	9	2 855	20	1 330	1 505
	Urbana		781	76	70	6	705	12	313	380
	Rural		2 178	28	25	3	2 150	8	1 017	1 125
78	PAUCARTAMBO	CUSCO	4 710	127	105	22	4 583	55	2 668	1 860
	Urbana		678	68	60	8	610	19	341	250
	Rural		4 032	59	45	14	3 973	36	2 327	1 610
79	QUISPICANCHI	CUSCO	6 958	524	457	67	6 434	228	3 387	2 819
	Urbana		1 961	411	391	20	1 550	170	796	584
	Rural		4 997	113	66	47	4 884	58	2 591	2 235

Continúa...

Cuadro N° 3.2

PERÚ: DÉFICIT HABITACIONAL POR COMPONENTE CUANTITATIVO Y CUALITATIVO, SEGÚN PROVINCIA Y ÁREA DE RESIDENCIA , 2007

Nº	Provincia y área de residencia	Departamento	DÉFICIT HABITACIONAL							
			Total	CUANTITATIVO			CUALITATIVO			
				Total	Déficit tradicional	Viviendas no adecuadas	Total	Material irrecuperable (en paredes)	Viviendas hacinadas	Servicios básicos deficitarios
80	URUBAMBA	CUSCO	3 095	484	454	30	2 611	133	1 600	878
	Urbana		1 295	440	416	24	855	101	611	143
	Rural		1 800	44	38	6	1 756	32	989	735
81	HUANCAVELICA	HUANCAVELICA	12 483	669	597	72	11 814	606	4 048	7 160
	Urbana		3 673	609	545	64	3 064	575	1 488	1 001
	Rural		8 810	60	52	8	8 750	31	2 560	6 159
82	ACOBAMBA	HUANCAVELICA	5 209	153	143	10	5 056	57	1 786	3 213
	Urbana		1 042	128	124	4	914	34	299	581
	Rural		4 167	25	19	6	4 142	23	1 487	2 632
83	ANGARAES	HUANCAVELICA	4 655	135	115	20	4 520	287	1 760	2 473
	Urbana		1 453	111	96	15	1 342	274	365	703
	Rural		3 202	24	19	5	3 178	13	1 395	1 770
84	CASTROVIRREYNA	HUANCAVELICA	3 622	189	71	118	3 433	218	928	2 287
	Urbana		758	155	53	102	603	142	177	284
	Rural		2 864	34	18	16	2 830	76	751	2 003
85	CHURCAMPA	HUANCAVELICA	4 770	119	109	10	4 651	175	1 488	2 988
	Urbana		800	83	79	4	717	169	222	326
	Rural		3 970	36	30	6	3 934	6	1 266	2 662
86	HUAYTARÁ	HUANCAVELICA	3 371	92	77	15	3 279	56	875	2 348
	Urbana		510	48	45	3	462	6	197	259
	Rural		2 861	44	32	12	2 817	50	678	2 089
87	TAYACAJA	HUANCAVELICA	9 819	452	430	22	9 367	90	3 313	5 964
	Urbana		1 847	354	342	12	1 493	58	550	885
	Rural		7 972	98	88	10	7 874	32	2 763	5 079

Continúa...

Cuadro N° 3.2

PERÚ: DÉFICIT HABITACIONAL POR COMPONENTE CUANTITATIVO Y CUALITATIVO, SEGÚN PROVINCIA Y ÁREA DE RESIDENCIA , 2007

Nº	Provincia y área de residencia	Departamento	DÉFICIT HABITACIONAL							
			Total	CUANTITATIVO			CUALITATIVO			
				Total	Déficit tradicional	Viviendas no adecuadas	Total	Material irrecuperable (en paredes)	Viviendas hacinadas	Servicios básicos deficitarios
88	HUÁNUCO	HUÁNUCO	18 966	2 930	2 849	81	16 036	219	9 863	5 954
	Urbana		9 487	2 784	2 710	74	6 703	177	4 348	2 178
	Rural		9 479	146	139	7	9 333	42	5 515	3 776
89	AMBO	HUÁNUCO	6 267	183	173	10	6 084	33	3 659	2 392
	Urbana		1 603	113	109	4	1 490	24	802	664
	Rural		4 664	70	64	6	4 594	9	2 857	1 728
90	DOS DE MAYO	HUÁNUCO	4 762	279	257	22	4 483	22	2 679	1 782
	Urbana		1 300	248	236	12	1 052	7	510	535
	Rural		3 462	31	21	10	3 431	15	2 169	1 247
91	HUACAYBAMBA	HUÁNUCO	1 247	49	47	2	1 198	4	441	753
	Urbana		174	19	18	1	155	3	37	115
	Rural		1 073	30	29	1	1 043	1	404	638
92	HUAMALÍES	HUÁNUCO	7 109	442	427	15	6 667	138	3 045	3 484
	Urbana		1 490	323	314	9	1 167	35	492	640
	Rural		5 619	119	113	6	5 500	103	2 553	2 844
93	LEONCIO PRADO	HUÁNUCO	10 636	1 153	1 006	147	9 483	567	5 320	3 596
	Urbana		4 864	1 042	918	124	3 822	415	2 330	1 077
	Rural		5 772	111	88	23	5 661	152	2 990	2 519
94	MARAÑÓN	HUÁNUCO	2 893	145	136	9	2 748	46	1 109	1 593
	Urbana		389	66	64	2	323	4	102	217
	Rural		2 504	79	72	7	2 425	42	1 007	1 376
95	PACHITEA	HUÁNUCO	6 990	132	126	6	6 858	85	3 367	3 406
	Urbana		472	79	78	1	393	6	249	138
	Rural		6 518	53	48	5	6 465	79	3 118	3 268

Continúa...

Cuadro N° 3.2

PERÚ: DÉFICIT HABITACIONAL POR COMPONENTE CUANTITATIVO Y CUALITATIVO, SEGÚN PROVINCIA Y ÁREA DE RESIDENCIA , 2007

Nº	Provincia y área de residencia	Departamento	DÉFICIT HABITACIONAL							
			Total	CUANTITATIVO			CUALITATIVO			
				Total	Déficit tradicional	Viviendas no adecuadas	Total	Material irrecuperable (en paredes)	Viviendas hacinadas	Servicios básicos deficitarios
96	PUERTO INCA	HUÁNUCO	4 334	100	81	19	4 234	94	2 085	2 055
	Urbana		809	68	60	8	741	9	198	534
	Rural		3 525	32	21	11	3 493	85	1 887	1 521
97	LAURICOCHA	HUÁNUCO	4 835	58	48	10	4 777	26	2 874	1 877
	Urbana		786	35	33	2	751	8	449	294
	Rural		4 049	23	15	8	4 026	18	2 425	1 583
98	YAROWILCA	HUÁNUCO	3 888	49	47	2	3 839	10	2 079	1 750
	Urbana		963	42	40	2	921	5	467	449
	Rural		2 925	7	7	0	2 918	5	1 612	1 301
99	ICA	ICA	27 809	8 277	6 724	1 553	19 532	9 688	6 632	3 212
	Urbana		25 419	7 909	6 379	1 530	17 510	8 643	5 904	2 963
	Rural		2 390	368	345	23	2 022	1 045	728	249
100	CHINCHA	ICA	22 250	5 688	3 887	1 801	16 562	11 239	3 371	1 952
	Urbana		20 193	5 464	3 671	1 793	14 729	10 418	2 865	1 446
	Rural		2 057	224	216	8	1 833	821	506	506
101	NAZCA	ICA	3 176	642	434	208	2 534	980	877	677
	Urbana		2 731	621	415	206	2 110	867	723	520
	Rural		445	21	19	2	424	113	154	157
102	PALPA	ICA	664	114	95	19	550	147	196	207
	Urbana		390	95	78	17	295	88	118	89
	Rural		274	19	17	2	255	59	78	118
103	PISCO	ICA	14 698	2 962	1 765	1 197	11 736	7 990	2 165	1 581
	Urbana		12 807	2 818	1 678	1 140	9 989	7 173	1 726	1 090
	Rural		1 891	144	87	57	1 747	817	439	491

Continúa...

Cuadro N° 3.2

PERÚ: DÉFICIT HABITACIONAL POR COMPONENTE CUANTITATIVO Y CUALITATIVO, SEGÚN PROVINCIA Y ÁREA DE RESIDENCIA , 2007

Nº	Provincia y área de residencia	Departamento	DÉFICIT HABITACIONAL							
			Total	CUANTITATIVO			CUALITATIVO			
				Total	Déficit tradicional	Viviendas no adecuadas	Total	Material irrecuperable (en paredes)	Viviendas hacinadas	Servicios básicos deficitarios
104	HUANCAYO	JUNÍN	23 339	9 517	9 192	325	13 822	349	8 965	4 508
	Urbana		20 272	9 239	8 940	299	11 033	333	7 731	2 969
	Rural		3 067	278	252	26	2 789	16	1 234	1 539
105	CONCEPCIÓN	JUNÍN	3 450	621	610	11	2 829	42	1 474	1 313
	Urbana		1 538	525	515	10	1 013	33	522	458
	Rural		1 912	96	95	1	1 816	9	952	855
106	CHANCHAMAYO	JUNÍN	16 857	1 506	1 157	349	15 351	1 069	8 441	5 841
	Urbana		8 080	1 347	1 021	326	6 733	831	4 435	1 467
	Rural		8 777	159	136	23	8 618	238	4 006	4 374
107	JAUJA	JUNÍN	4 636	947	915	32	3 689	49	1 764	1 876
	Urbana		2 940	818	789	29	2 122	42	1 102	978
	Rural		1 696	129	126	3	1 567	7	662	898
108	JUNÍN	JUNÍN	3 001	177	171	6	2 824	111	1 344	1 369
	Urbana		1 575	172	168	4	1 403	91	738	574
	Rural		1 426	5	3	2	1 421	20	606	795
109	SATIPO	JUNÍN	19 633	1 483	1 168	315	18 150	538	14 301	3 311
	Urbana		4 274	1 134	1 024	110	3 140	115	2 483	542
	Rural		15 359	349	144	205	15 010	423	11 818	2 769
110	TARMA	JUNÍN	7 180	1 823	1 778	45	5 357	228	2 944	2 185
	Urbana		4 134	1 638	1 596	42	2 496	209	1 527	760
	Rural		3 046	185	182	3	2 861	19	1 417	1 425
111	YAULI	JUNÍN	3 625	716	640	76	2 909	281	1 609	1 019
	Urbana		2 549	673	624	49	1 876	246	1 324	306
	Rural		1 076	43	16	27	1 033	35	285	713

Continúa...

Cuadro N° 3.2

PERÚ: DÉFICIT HABITACIONAL POR COMPONENTE CUANTITATIVO Y CUALITATIVO, SEGÚN PROVINCIA Y ÁREA DE RESIDENCIA , 2007

Nº	Provincia y área de residencia	Departamento	DÉFICIT HABITACIONAL							
			Total	CUANTITATIVO			CUALITATIVO			
				Total	Déficit tradicional	Viviendas no adecuadas	Total	Material irrecuperable (en paredes)	Viviendas hacinadas	Servicios básicos deficitarios
112	CHUPACA	JUNÍN	3 013	575	552	23	2 438	34	767	1 637
	Urbana		1 925	503	482	21	1 422	31	477	914
	Rural		1 088	72	70	2	1 016	3	290	723
113	TRUJILLO	LA LIBERTAD	36 754	15 723	14 937	786	21 031	3 635	10 258	7 138
	Urbana		36 160	15 617	14 837	780	20 543	3 573	9 958	7 012
	Rural		594	106	100	6	488	62	300	126
114	ASCOPE	LA LIBERTAD	4 406	1 055	1 013	42	3 351	350	1 182	1 819
	Urbana		4 001	996	956	40	3 005	313	1 036	1 656
	Rural		405	59	57	2	346	37	146	163
115	BOLIVAR	LA LIBERTAD	1 582	110	107	3	1 472	73	811	588
	Urbana		424	75	73	2	349	67	121	161
	Rural		1 158	35	34	1	1 123	6	690	427
116	CHEPÉN	LA LIBERTAD	2 805	612	590	22	2 193	79	1 028	1 086
	Urbana		2 428	578	558	20	1 850	47	797	1 006
	Rural		377	34	32	2	343	32	231	80
117	JULCÁN	LA LIBERTAD	3 239	122	122	0	3 117	12	1 135	1 970
	Urbana		521	48	48	0	473	5	75	393
	Rural		2 718	74	74	0	2 644	7	1 060	1 577
118	OTUZCO	LA LIBERTAD	6 229	279	271	8	5 950	57	1 916	3 977
	Urbana		912	164	159	5	748	28	233	487
	Rural		5 317	115	112	3	5 202	29	1 683	3 490
119	PACASMAYO	LA LIBERTAD	3 253	625	583	42	2 628	164	877	1 587
	Urbana		3 052	598	556	42	2 454	158	813	1 483
	Rural		201	27	27	0	174	6	64	104

Continúa...

Cuadro N° 3.2

PERÚ: DÉFICIT HABITACIONAL POR COMPONENTE CUANTITATIVO Y CUALITATIVO, SEGÚN PROVINCIA Y ÁREA DE RESIDENCIA , 2007

Nº	Provincia y área de residencia	Departamento	DÉFICIT HABITACIONAL							
			Total	CUANTITATIVO			CUALITATIVO			
				Total	Déficit tradicional	Viviendas no adecuadas	Total	Material irrecuperable (en paredes)	Viviendas hacinadas	Servicios básicos deficitarios
120	PATAZ	LA LIBERTAD	6 798	507	484	23	6 291	136	2 162	3 993
	Urbana		1 329	297	287	10	1 032	107	403	522
	Rural		5 469	210	197	13	5 259	29	1 759	3 471
121	SÁNCHEZ CARRIÓN	LA LIBERTAD	13 623	919	909	10	12 704	34	7 914	4 756
	Urbana		2 486	782	776	6	1 704	21	762	921
	Rural		11 137	137	133	4	11 000	13	7 152	3 835
122	SANTIAGO DE CHUCO	LA LIBERTAD	6 114	380	370	10	5 734	52	2 420	3 262
	Urbana		1 238	289	280	9	949	28	445	476
	Rural		4 876	91	90	1	4 785	24	1 975	2 786
123	GRAN CHIMÚ	LA LIBERTAD	2 221	158	155	3	2 063	17	540	1 506
	Urbana		250	88	86	2	162	9	106	47
	Rural		1 971	70	69	1	1 901	8	434	1 459
124	VIRÚ	LA LIBERTAD	4 316	1 156	1 075	81	3 160	1 049	1 047	1 064
	Urbana		3 527	1 092	1 014	78	2 435	719	839	877
	Rural		789	64	61	3	725	330	208	187
125	CHICLAYO	LAMBAYEQUE	33 837	11 482	11 137	345	22 355	1 473	13 135	7 747
	Urbana		31 893	11 317	11 014	303	20 576	1 412	12 315	6 849
	Rural		1 944	165	123	42	1 779	61	820	898
126	FERREÑAFE	LAMBAYEQUE	6 149	598	582	16	5 551	426	2 602	2 523
	Urbana		2 797	551	538	13	2 246	396	938	912
	Rural		3 352	47	44	3	3 305	30	1 664	1 611
127	LAMBAYEQUE	LAMBAYEQUE	12 856	1 607	1 498	109	11 249	981	6 184	4 084
	Urbana		7 139	1 277	1 185	92	5 862	852	2 418	2 592
	Rural		5 717	330	313	17	5 387	129	3 766	1 492

Continúa...

Cuadro N° 3.2

PERÚ: DÉFICIT HABITACIONAL POR COMPONENTE CUANTITATIVO Y CUALITATIVO, SEGÚN PROVINCIA Y ÁREA DE RESIDENCIA , 2007

Nº	Provincia y área de residencia	Departamento	DÉFICIT HABITACIONAL							
			Total	CUANTITATIVO			CUALITATIVO			
				Total	Déficit tradicional	Viviendas no adecuadas	Total	Material irrecuperable (en paredes)	Viviendas hacinadas	Servicios básicos deficitarios
128	LIMA	LIMA	385 411	158 523	142 478	16 045	226 888	46 265	134 636	45 987
	Urbana		384 581	158 442	142 414	16 028	226 139	45 953	134 375	45 811
	Rural		830	81	64	17	749	312	261	176
129	BARRANCA	LIMA	6 753	1 590	1 469	121	5 163	2 008	1 562	1 593
	Urbana		4 617	1 489	1 390	99	3 128	1 281	1 279	568
	Rural		2 136	101	79	22	2 035	727	283	1 025
130	CAJATAMBO	LIMA	880	56	46	10	824	48	290	486
	Urbana		325	49	42	7	276	39	156	81
	Rural		555	7	4	3	548	9	134	405
131	CANTA	LIMA	1 333	120	104	16	1 213	442	460	311
	Urbana		441	59	54	5	382	60	249	73
	Rural		892	61	50	11	831	382	211	238
132	CAÑETE	LIMA	16 288	3 943	3 085	858	12 345	6 327	3 319	2 699
	Urbana		13 815	3 666	2 877	789	10 149	5 176	2 753	2 220
	Rural		2 473	277	208	69	2 196	1 151	566	479
133	HUARAL	LIMA	9 300	2 089	1 892	197	7 211	2 414	2 692	2 105
	Urbana		7 194	1 966	1 782	184	5 228	1 955	2 211	1 062
	Rural		2 106	123	110	13	1 983	459	481	1 043
134	HUAROCHIRÍ	LIMA	7 054	815	741	74	6 239	995	2 610	2 634
	Urbana		4 036	704	652	52	3 332	453	1 774	1 105
	Rural		3 018	111	89	22	2 907	542	836	1 529
135	HUAURA	LIMA	11 852	3 132	2 867	265	8 720	3 141	2 401	3 178
	Urbana		8 904	3 020	2 767	253	5 884	2 437	1 844	1 603
	Rural		2 948	112	100	12	2 836	704	557	1 575

Continúa...

Cuadro N° 3.2

PERÚ: DÉFICIT HABITACIONAL POR COMPONENTE CUANTITATIVO Y CUALITATIVO, SEGÚN PROVINCIA Y ÁREA DE RESIDENCIA , 2007

Nº	Provincia y área de residencia	Departamento	DÉFICIT HABITACIONAL							
			Total	CUANTITATIVO			CUALITATIVO			
				Total	Déficit tradicional	Viviendas no adecuadas	Total	Material irrecuperable (en paredes)	Viviendas hacinadas	Servicios básicos deficitarios
136	OYÓN	LIMA	1 805	347	340	7	1 458	70	698	690
	Urbana		965	340	333	7	625	48	413	164
	Rural		840	7	7	0	833	22	285	526
137	YAUYOS	LIMA	3 326	148	120	28	3 178	462	1 206	1 510
	Urbana		1 636	136	111	25	1 500	390	636	474
	Rural		1 690	12	9	3	1 678	72	570	1 036
138	MAYNAS	LORETO	35 384	4 627	4 281	346	30 757	2 105	19 029	9 623
	Urbana		22 819	4 528	4 202	326	18 291	1 965	11 391	4 935
	Rural		12 565	99	79	20	12 466	140	7 638	4 688
139	ALTO AMAZONAS	LORETO	10 333	305	230	75	10 028	354	5 155	4 519
	Urbana		3 903	290	220	70	3 613	285	1 829	1 499
	Rural		6 430	15	10	5	6 415	69	3 326	3 020
140	LORETO	LORETO	6 080	146	118	28	5 934	279	4 060	1 595
	Urbana		2 007	118	95	23	1 889	176	1 128	585
	Rural		4 073	28	23	5	4 045	103	2 932	1 010
141	MARISCAL RAMÓN CASTILLA	LORETO	4 912	146	122	24	4 766	40	3 417	1 309
	Urbana		1 070	117	96	21	953	12	691	250
	Rural		3 842	29	26	3	3 813	28	2 726	1 059
142	REQUENA	LORETO	5 611	172	120	52	5 439	127	3 510	1 802
	Urbana		2 493	129	90	39	2 364	47	1 588	729
	Rural		3 118	43	30	13	3 075	80	1 922	1 073
143	UCAYALI	LORETO	5 879	328	290	38	5 551	202	3 547	1 802
	Urbana		2 701	247	214	33	2 454	79	1 463	912
	Rural		3 178	81	76	5	3 097	123	2 084	890

Continúa...

Cuadro N° 3.2

PERÚ: DÉFICIT HABITACIONAL POR COMPONENTE CUANTITATIVO Y CUALITATIVO, SEGÚN PROVINCIA Y ÁREA DE RESIDENCIA , 2007

Nº	Provincia y área de residencia	Departamento	DÉFICIT HABITACIONAL							
			Total	CUANTITATIVO			CUALITATIVO			
				Total	Déficit tradicional	Viviendas no adecuadas	Total	Material irrecuperable (en paredes)	Viviendas hacinadas	Servicios básicos deficitarios
144	DATEM DEL MARAÑÓN	LORETO	6 538	80	54	26	6 458	842	3 967	1 649
	Urbana		1 177	36	21	15	1 141	81	738	322
	Rural		5 361	44	33	11	5 317	761	3 229	1 327
145	TAMBOPATA	MADRE DE DIOS	5 930	990	817	173	4 940	434	3 177	1 329
	Urbana		4 669	928	779	149	3 741	319	2 387	1 035
	Rural		1 261	62	38	24	1 199	115	790	294
146	MANÚ	MADRE DE DIOS	2 141	225	130	95	1 916	263	916	737
	Urbana		641	167	112	55	474	10	322	142
	Rural		1 500	58	18	40	1 442	253	594	595
147	TAHUAMANÚ	MADRE DE DIOS	764	48	31	17	716	31	390	295
	Urbana		468	43	26	17	425	23	235	167
	Rural		296	5	5	0	291	8	155	128
148	MARISCAL NIETO	MOQUEGUA	7 097	897	612	285	6 200	2 690	1 401	2 109
	Urbana		5 481	869	595	274	4 612	2 526	1 058	1 028
	Rural		1 616	28	17	11	1 588	164	343	1 081
149	GENERAL SÁNCHEZ CERRO	MOQUEGUA	2 938	265	248	17	2 673	56	863	1 754
	Urbana		1 166	215	204	11	951	35	309	607
	Rural		1 772	50	44	6	1 722	21	554	1 147
150	ILO	MOQUEGUA	3 574	755	682	73	2 819	1 972	689	158
	Urbana		3 537	754	682	72	2 783	1 969	684	130
	Rural		37	1	0	1	36	3	5	28
151	PASCO	PASCO	11 847	1 435	1 326	109	10 412	634	6 823	2 955
	Urbana		7 126	1 364	1 274	90	5 762	562	3 949	1 251
	Rural		4 721	71	52	19	4 650	72	2 874	1 704

Continúa...

Cuadro N° 3.2

PERÚ: DÉFICIT HABITACIONAL POR COMPONENTE CUANTITATIVO Y CUALITATIVO, SEGÚN PROVINCIA Y ÁREA DE RESIDENCIA , 2007

Nº	Provincia y área de residencia	Departamento	DÉFICIT HABITACIONAL							
			Total	CUANTITATIVO			CUALITATIVO			
				Total	Déficit tradicional	Viviendas no adecuadas	Total	Material irrecuperable (en paredes)	Viviendas hacinadas	Servicios básicos deficitarios
152	DANIEL ALCIDES CARRIÓN	PASCO	5 866	349	337	12	5 517	96	3 168	2 253
	Urbana		3 048	325	320	5	2 723	78	1 291	1 354
	Rural		2 818	24	17	7	2 794	18	1 877	899
153	OXAPAMPA	PASCO	8 258	580	444	136	7 678	613	4 055	3 010
	Urbana		1 930	452	346	106	1 478	239	865	374
	Rural		6 328	128	98	30	6 200	374	3 190	2 636
154	PIURA	PIURA	51 174	8 365	7 964	401	42 809	15 095	12 239	15 475
	Urbana		40 851	7 841	7 447	394	33 010	12 380	10 319	10 311
	Rural		10 323	524	517	7	9 799	2 715	1 920	5 164
155	AYABACA	PIURA	16 532	735	713	22	15 797	58	4 065	11 674
	Urbana		629	180	175	5	449	19	171	259
	Rural		15 903	555	538	17	15 348	39	3 894	11 415
156	HUANCABAMBA	PIURA	15 379	381	362	19	14 998	72	6 146	8 780
	Urbana		826	185	174	11	641	39	258	344
	Rural		14 553	196	188	8	14 357	33	5 888	8 436
157	MORROPÓN	PIURA	8 468	854	827	27	7 614	336	3 101	4 177
	Urbana		4 482	657	633	24	3 825	248	1 736	1 841
	Rural		3 986	197	194	3	3 789	88	1 365	2 336
158	PAITA	PIURA	7 809	1 467	1 430	37	6 342	1 636	1 684	3 022
	Urbana		7 518	1 427	1 392	35	6 091	1 622	1 594	2 875
	Rural		291	40	38	2	251	14	90	147
159	SULLANA	PIURA	16 789	3 838	3 758	80	12 951	1 611	5 851	5 489
	Urbana		14 576	3 734	3 659	75	10 842	1 516	5 250	4 076
	Rural		2 213	104	99	5	2 109	95	601	1 413

Continúa...

Cuadro N° 3.2

PERÚ: DÉFICIT HABITACIONAL POR COMPONENTE CUANTITATIVO Y CUALITATIVO, SEGÚN PROVINCIA Y ÁREA DE RESIDENCIA , 2007

Nº	Provincia y área de residencia	Departamento	DÉFICIT HABITACIONAL							
			Total	CUANTITATIVO			CUALITATIVO			
				Total	Déficit tradicional	Viviendas no adecuadas	Total	Material irrecuperable (en paredes)	Viviendas hacinadas	Servicios básicos deficitarios
160	TALARA	PIURA	6 247	1 974	1 851	123	4 273	1 030	1 766	1 477
	Urbana		6 020	1 936	1 814	122	4 084	1 011	1 724	1 349
	Rural		227	38	37	1	189	19	42	128
161	SECHURA	PIURA	5 378	627	593	34	4 751	1 634	1 614	1 503
	Urbana		4 960	597	564	33	4 363	1 607	1 507	1 249
	Rural		418	30	29	1	388	27	107	254
162	PUNO	PUNO	14 401	1 282	1 229	53	13 119	320	6 105	6 694
	Urbana		7 215	1 170	1 124	46	6 045	262	3 055	2 728
	Rural		7 186	112	105	7	7 074	58	3 050	3 966
163	AZÁNGARO	PUNO	10 646	546	520	26	10 100	66	4 684	5 350
	Urbana		2 571	360	345	15	2 211	50	796	1 365
	Rural		8 075	186	175	11	7 889	16	3 888	3 985
164	CARABAYA	PUNO	9 755	347	306	41	9 408	546	3 545	5 317
	Urbana		2 337	287	277	10	2 050	188	1 059	803
	Rural		7 418	60	29	31	7 358	358	2 486	4 514
165	CHUCUITO	PUNO	8 655	560	539	21	8 095	123	4 299	3 673
	Urbana		2 687	410	396	14	2 277	84	1 056	1 137
	Rural		5 968	150	143	7	5 818	39	3 243	2 536
166	EL COLLAO	PUNO	5 720	294	271	23	5 426	82	2 168	3 176
	Urbana		1 959	246	234	12	1 713	46	576	1 091
	Rural		3 761	48	37	11	3 713	36	1 592	2 085
167	HUANCANÉ	PUNO	5 561	299	279	20	5 262	142	1 921	3 199
	Urbana		986	238	230	8	748	99	187	462
	Rural		4 575	61	49	12	4 514	43	1 734	2 737

Continúa...

Cuadro N° 3.2

PERÚ: DÉFICIT HABITACIONAL POR COMPONENTE CUANTITATIVO Y CUALITATIVO, SEGÚN PROVINCIA Y ÁREA DE RESIDENCIA , 2007

Nº	Provincia y área de residencia	Departamento	DÉFICIT HABITACIONAL							
			Total	CUANTITATIVO			CUALITATIVO			
				Total	Déficit tradicional	Viviendas no adecuadas	Total	Material irrecuperable (en paredes)	Viviendas hacinadas	Servicios básicos deficitarios
168	LAMPA	PUNO	4 251	294	280	14	3 957	79	1 362	2 516
	Urbana		1 242	252	243	9	990	68	377	545
	Rural		3 009	42	37	5	2 967	11	985	1 971
169	MELGAR	PUNO	7 047	566	533	33	6 481	38	2 963	3 480
	Urbana		2 031	425	402	23	1 606	24	751	831
	Rural		5 016	141	131	10	4 875	14	2 212	2 649
170	MOHO	PUNO	2 183	43	33	10	2 140	62	850	1 228
	Urbana		640	25	20	5	615	54	216	345
	Rural		1 543	18	13	5	1 525	8	634	883
171	SAN ANTONIO DE PUTINA	PUNO	10 426	1 045	359	686	9 381	5 906	1 230	2 245
	Urbana		7 457	1 000	344	656	6 457	5 013	579	865
	Rural		2 969	45	15	30	2 924	893	651	1 380
172	SAN ROMÁN	PUNO	15 029	4 698	4 619	79	10 331	191	5 537	4 603
	Urbana		13 916	4 664	4 586	78	9 252	189	4 873	4 190
	Rural		1 113	34	33	1	1 079	2	664	413
173	SANDIA	PUNO	7 619	327	276	51	7 292	2 301	2 682	2 309
	Urbana		2 745	188	165	23	2 557	2 010	441	106
	Rural		4 874	139	111	28	4 735	291	2 241	2 203
174	YUNGUYO	PUNO	2 507	358	350	8	2 149	36	974	1 139
	Urbana		1 058	216	209	7	842	35	265	542
	Rural		1 449	142	141	1	1 307	1	709	597
175	MOYOBAMBA	SAN MARTÍN	7 282	784	720	64	6 498	390	4 532	1 576
	Urbana		3 633	732	674	58	2 901	289	1 535	1 077
	Rural		3 649	52	46	6	3 597	101	2 997	499

Continúa...

Cuadro N° 3.2

PERÚ: DÉFICIT HABITACIONAL POR COMPONENTE CUANTITATIVO Y CUALITATIVO, SEGÚN PROVINCIA Y ÁREA DE RESIDENCIA , 2007

Nº	Provincia y área de residencia	Departamento	DÉFICIT HABITACIONAL							
			Total	CUANTITATIVO			CUALITATIVO			
				Total	Déficit tradicional	Viviendas no adecuadas	Total	Material irrecuperable (en paredes)	Viviendas hacinadas	Servicios básicos deficitarios
176	BELLAVISTA	SAN MARTÍN	4 061	321	286	35	3 740	282	2 274	1 184
	Urbana		1 982	266	240	26	1 716	178	855	683
	Rural		2 079	55	46	9	2 024	104	1 419	501
177	EL DORADO	SAN MARTÍN	3 021	129	114	15	2 892	216	1 874	802
	Urbana		942	98	92	6	844	151	468	225
	Rural		2 079	31	22	9	2 048	65	1 406	577
178	HUALLAGA	SAN MARTÍN	2 403	171	161	10	2 232	120	1 306	806
	Urbana		835	163	153	10	672	98	365	209
	Rural		1 568	8	8	0	1 560	22	941	597
179	LAMAS	SAN MARTÍN	6 925	261	210	51	6 664	517	4 281	1 866
	Urbana		2 895	197	160	37	2 698	432	1 405	861
	Rural		4 030	64	50	14	3 966	85	2 876	1 005
180	MARISCAL CÁCERES	SAN MARTÍN	4 300	383	326	57	3 917	211	2 205	1 501
	Urbana		1 983	338	289	49	1 645	122	948	575
	Rural		2 317	45	37	8	2 272	89	1 257	926
181	PICOTA	SAN MARTÍN	2 662	385	321	64	2 277	289	1 191	797
	Urbana		1 507	346	289	57	1 161	249	473	439
	Rural		1 155	39	32	7	1 116	40	718	358
182	RIOJA	SAN MARTÍN	8 560	764	635	129	7 796	382	5 199	2 215
	Urbana		5 994	725	599	126	5 269	269	3 014	1 986
	Rural		2 566	39	36	3	2 527	113	2 185	229
183	SAN MARTÍN	SAN MARTÍN	10 151	2 923	2 763	160	7 228	1 311	3 360	2 557
	Urbana		8 629	2 904	2 749	155	5 725	1 252	2 620	1 853
	Rural		1 522	19	14	5	1 503	59	740	704

Continúa...

Cuadro N° 3.2

PERÚ: DÉFICIT HABITACIONAL POR COMPONENTE CUANTITATIVO Y CUALITATIVO, SEGÚN PROVINCIA Y ÁREA DE RESIDENCIA , 2007

Nº	Provincia y área de residencia	Departamento	DÉFICIT HABITACIONAL							
			Total	CUANTITATIVO			CUALITATIVO			
				Total	Déficit tradicional	Viviendas no adecuadas	Total	Material irrecuperable (en paredes)	Viviendas hacinadas	Servicios básicos deficitarios
184	TOCACHE	SAN MARTÍN	6 488	586	523	63	5 902	276	2 716	2 910
	Urbana		2 367	471	426	45	1 896	148	1 038	710
	Rural		4 121	115	97	18	4 006	128	1 678	2 200
185	TACNA	TACNA	21 147	4 784	4 236	548	16 363	8 020	3 992	4 351
	Urbana		19 139	4 619	4 091	528	14 520	7 476	3 517	3 527
	Rural		2 008	165	145	20	1 843	544	475	824
186	CANDARAVE	TACNA	778	82	75	7	696	132	166	398
	Urbana		495	67	61	6	428	124	96	208
	Rural		283	15	14	1	268	8	70	190
187	JORGE BASADRE	TACNA	907	153	131	22	754	435	149	170
	Urbana		365	114	101	13	251	175	51	25
	Rural		542	39	30	9	503	260	98	145
188	TARATA	TACNA	750	133	126	7	617	9	192	416
	Urbana		511	110	104	6	401	9	167	225
	Rural		239	23	22	1	216	0	25	191
189	TUMBES	TUMBES	8 168	1 245	1 062	183	6 923	1 192	3 089	2 642
	Urbana		7 625	1 210	1 028	182	6 415	1 151	2 974	2 290
	Rural		543	35	34	1	508	41	115	352
190	CONTRALMIRANTE VILLAR	TUMBES	1 324	178	162	16	1 146	447	239	460
	Urbana		867	164	149	15	703	205	211	287
	Rural		457	14	13	1	443	242	28	173
191	ZARUMILLA	TUMBES	3 188	210	143	67	2 978	889	1 032	1 057
	Urbana		2 981	193	128	65	2 788	833	970	985
	Rural		207	17	15	2	190	56	62	72

Continúa...

Cuadro N° 3.2

PERÚ: DÉFICIT HABITACIONAL POR COMPONENTE CUANTITATIVO Y CUALITATIVO, SEGÚN PROVINCIA Y ÁREA DE RESIDENCIA , 2007

Conclusión.

Nº	Provincia y área de residencia	Departamento	DÉFICIT HABITACIONAL							
			Total	CUANTITATIVO			CUALITATIVO			
				Total	Déficit tradicional	Viviendas no adecuadas	Total	Material irrecuperable (en paredes)	Viviendas hacinadas	Servicios básicos deficitarios
192	CORONEL PORTILLO	UCAYALI	25 178	2 911	2 472	439	22 267	1 701	13 845	6 721
	Urbana		18 715	2 873	2 448	425	15 842	1 487	9 149	5 206
	Rural		6 463	38	24	14	6 425	214	4 696	1 515
193	ATALAYA	UCAYALI	5 958	187	127	60	5 771	197	3 886	1 688
	Urbana		1 241	159	120	39	1 082	106	679	297
	Rural		4 717	28	7	21	4 689	91	3 207	1 391
194	PADRE ABAD	UCAYALI	5 344	335	271	64	5 009	148	2 366	2 495
	Urbana		2 001	310	259	51	1 691	77	1 000	614
	Rural		3 343	25	12	13	3 318	71	1 366	1 881
195	PURÚS	UCAYALI	380	33	22	11	347	2	205	140
	Urbana		74	15	9	6	59	2	40	17
	Rural		306	18	13	5	288	0	165	123

1/ No se empadronó a la población del distrito de Carmen Alto, provincia de Huamanga, departamento de Ayacucho.

Fuente : INEI - Censos Nacionales 2007: XI de Población y VI de Vivienda.

Cuadro N° 3.3

PERÚ: DÉFICIT HABITACIONAL POR COMPONENTE CUANTITATIVO Y CUALITATIVO, SEGÚN PROVINCIA Y ÁREA DE RESIDENCIA, 2007

(Porcentaje)

N º	Provincia y área de residencia	Departamento	DÉFICIT HABITACIONAL								
			Total	Total	CUANTITATIVO			CUALITATIVO			
					Total	Déficit tradicional	Viviendas no adecuadas	Total	Material irrecuperable (en paredes)	Viviendas hacinadas	Servicios básicos deficitarios
	TOTAL		100,0	(1 860 692)	20,9	19,0	1,9	79,1	11,6	39,5	28,0
	Urbana		100,0	(1 207 610)	31,1	28,3	2,8	68,9	15,5	33,8	19,6
	Rural		100,0	(653 082)	2,2	1,9	0,3	97,8	4,4	50,0	43,5
1	CHACHAPOYAS	AMAZONAS	100,0	(2 855)	16,9	16,4	0,5	83,1	7,0	43,8	32,4
	Urbana		100,0	(1 594)	26,1	25,6	0,5	73,9	10,4	38,3	25,2
	Rural		100,0	(1 261)	5,2	4,8	0,4	94,8	2,6	50,8	41,4
2	BAGUA	AMAZONAS	100,0	(6 272)	3,4	2,7	0,7	96,6	12,2	73,6	10,8
	Urbana		100,0	(1 861)	9,5	7,7	1,8	90,5	7,6	66,0	16,9
	Rural		100,0	(4 411)	0,8	0,6	0,2	99,2	14,1	76,9	8,3
3	BONGARÁ	AMAZONAS	100,0	(2 118)	11,3	10,7	0,6	88,7	2,0	49,7	37,1
	Urbana		100,0	(1 124)	19,0	18,1	0,9	81,0	2,8	33,4	44,8
	Rural		100,0	(994)	2,6	2,4	0,2	97,4	1,0	68,1	28,3
4	CONDORCANQUI	AMAZONAS	100,0	(5 229)	1,6	1,3	0,3	98,4	4,1	71,0	23,3
	Urbana		100,0	(745)	7,7	6,3	1,3	92,3	13,3	43,1	36,0
	Rural		100,0	(4 484)	0,6	0,5	0,1	99,4	2,5	75,6	21,2
5	LUYA	AMAZONAS	100,0	(3 005)	6,3	6,0	0,4	93,7	1,9	52,6	39,2
	Urbana		100,0	(1 104)	9,1	8,4	0,7	90,9	2,7	35,8	52,4
	Rural		100,0	(1 901)	4,7	4,5	0,2	95,3	1,4	62,4	31,5
6	RODRÍGUEZ DE MENDOZA	AMAZONAS	100,0	(2 074)	4,4	4,2	0,2	95,6	1,2	36,9	57,5
	Urbana		100,0	(347)	20,5	19,6	0,9	79,5	2,0	39,8	37,8
	Rural		100,0	(1 727)	1,2	1,1	0,1	98,8	1,0	36,3	61,5
7	UTCUBAMBA	AMAZONAS	100,0	(9 188)	4,9	4,5	0,4	95,1	1,7	69,4	24,0
	Urbana		100,0	(3 426)	9,8	9,0	0,8	90,2	2,5	51,1	36,5
	Rural		100,0	(5 762)	1,9	1,8	0,1	98,1	1,2	80,3	16,6

Continúa...

Cuadro N° 3.3

PERÚ: DÉFICIT HABITACIONAL POR COMPONENTE CUANTITATIVO Y CUALITATIVO, SEGÚN PROVINCIA Y ÁREA DE RESIDENCIA, 2007

(Porcentaje)

N º	Provincia y área de residencia	Departamento	DÉFICIT HABITACIONAL								
			Total	Total	CUANTITATIVO			CUALITATIVO			
					Total	Déficit tradicional	Viviendas no adecuadas	Total	Material irrecuperable (en paredes)	Viviendas hacinadas	Servicios básicos deficitarios
8	HUARAZ	ÁNCASH	100,0	(7 512)	29,8	29,0	0,8	70,2	4,7	43,1	22,4
	Urbana		100,0	(5 290)	40,5	39,4	1,0	59,5	6,2	39,0	14,3
	Rural		100,0	(2 222)	4,4	4,3	0,1	95,6	1,4	52,7	41,5
9	AIJA	ÁNCASH	100,0	(662)	7,4	7,1	0,3	92,6	2,6	32,3	57,7
	Urbana		100,0	(100)	28,0	26,0	2,0	72,0	0,0	21,0	51,0
	Rural		100,0	(562)	3,7	3,7	0,0	96,3	3,0	34,3	58,9
10	ANTONIO RAYMONDI	ÁNCASH	100,0	(793)	13,6	13,4	0,3	86,4	0,1	56,2	30,0
	Urbana		100,0	(158)	45,6	44,3	1,3	54,4	0,6	29,7	24,1
	Rural		100,0	(635)	5,7	5,7	0,0	94,3	0,0	62,8	31,5
11	ASUNCIÓN	ÁNCASH	100,0	(436)	12,8	12,2	0,7	87,2	0,2	42,0	45,0
	Urbana		100,0	(77)	54,5	51,9	2,6	45,5	1,3	32,5	11,7
	Rural		100,0	(359)	3,9	3,6	0,3	96,1	0,0	44,0	52,1
12	BOLOGNESI	ÁNCASH	100,0	(2 767)	10,0	9,4	0,7	90,0	2,2	35,2	52,5
	Urbana		100,0	(1 239)	20,3	19,3	1,0	79,7	3,4	43,6	32,8
	Rural		100,0	(1 528)	1,8	1,4	0,4	98,2	1,2	28,5	68,5
13	CARHUAZ	ÁNCASH	100,0	(2 006)	9,7	9,4	0,3	90,3	1,8	50,7	37,8
	Urbana		100,0	(606)	22,4	21,5	1,0	77,6	4,5	40,8	32,3
	Rural		100,0	(1 400)	4,1	4,1	0,0	95,9	0,6	55,1	40,1
14	CARLOS FERMÍN FITZCARRALD	ÁNCASH	100,0	(2 848)	1,9	1,9	0,0	98,1	0,3	27,4	70,4
	Urbana		100,0	(122)	17,2	17,2	0,0	82,8	3,3	27,9	51,6
	Rural		100,0	(2 726)	1,2	1,2	0,0	98,8	0,1	27,3	71,3
15	CASMA	ÁNCASH	100,0	(3 007)	15,6	15,1	0,5	84,4	61,5	12,1	10,7
	Urbana		100,0	(2 339)	19,1	18,5	0,6	80,9	63,2	8,9	8,8
	Rural		100,0	(668)	3,4	3,3	0,1	96,6	55,5	23,4	17,7

Continúa...

Cuadro N° 3.3

PERÚ: DÉFICIT HABITACIONAL POR COMPONENTE CUANTITATIVO Y CUALITATIVO, SEGÚN PROVINCIA Y ÁREA DE RESIDENCIA, 2007

(Porcentaje)

N º	Provincia y área de residencia	Departamento	DÉFICIT HABITACIONAL								
			Total	Total	CUANTITATIVO			CUALITATIVO			
					Total	Déficit tradicional	Viviendas no adecuadas	Total	Material irrecuperable (en paredes)	Viviendas hacinadas	Servicios básicos deficitarios
16	CORONGO	ÁNCASH	100,0	(398)	9,3	8,8	0,5	90,7	0,3	46,5	44,0
	Urbana		100,0	(132)	18,2	17,4	0,8	81,8	0,8	53,8	27,3
	Rural		100,0	(266)	4,9	4,5	0,4	95,1	0,0	42,9	52,3
17	HUARI	ÁNCASH	100,0	(3 931)	7,8	7,4	0,5	92,2	1,1	60,2	30,9
	Urbana		100,0	(1 084)	23,2	21,7	1,6	76,8	1,3	45,2	30,3
	Rural		100,0	(2 847)	2,0	1,9	0,1	98,0	1,0	65,9	31,1
18	HUARMEY	ÁNCASH	100,0	(2 018)	15,3	14,7	0,6	84,7	49,5	18,0	17,1
	Urbana		100,0	(1 447)	20,4	19,6	0,8	79,6	53,1	17,3	9,2
	Rural		100,0	(571)	2,5	2,3	0,2	97,5	40,5	19,8	37,3
19	HUAYLAS	ÁNCASH	100,0	(3 303)	11,0	10,6	0,3	89,0	1,0	44,7	43,4
	Urbana		100,0	(790)	33,3	32,9	0,4	66,7	2,8	38,6	25,3
	Rural		100,0	(2 513)	3,9	3,6	0,3	96,1	0,4	46,6	49,1
20	MARISCAL LUZURIAGA	ÁNCASH	100,0	(1 878)	3,5	3,4	0,1	96,5	0,0	27,3	69,2
	Urbana		100,0	(104)	36,5	35,6	1,0	63,5	0,0	17,3	46,2
	Rural		100,0	(1 774)	1,6	1,5	0,1	98,4	0,0	27,9	70,5
21	OCROS	ÁNCASH	100,0	(1 020)	4,8	4,5	0,3	95,2	8,2	27,7	59,2
	Urbana		100,0	(483)	7,7	7,7	0,0	92,3	4,6	37,7	50,1
	Rural		100,0	(537)	2,2	1,7	0,6	97,8	11,5	18,8	67,4
22	PALLASCA	ÁNCASH	100,0	(2 729)	8,3	8,2	0,1	91,7	2,1	24,1	65,4
	Urbana		100,0	(1 093)	12,4	12,1	0,3	87,6	4,5	24,0	59,2
	Rural		100,0	(1 636)	5,6	5,6	0,1	94,4	0,6	24,3	69,6
23	POMABAMBA	ÁNCASH	100,0	(1 660)	7,2	7,1	0,1	92,8	0,5	49,2	43,1
	Urbana		100,0	(299)	34,1	33,4	0,7	65,9	0,7	23,4	41,8
	Rural		100,0	(1 361)	1,3	1,3	0,0	98,7	0,5	54,8	43,4

Continúa...

Cuadro N° 3.3

PERÚ: DÉFICIT HABITACIONAL POR COMPONENTE CUANTITATIVO Y CUALITATIVO, SEGÚN PROVINCIA Y ÁREA DE RESIDENCIA, 2007

(Porcentaje)

N º	Provincia y área de residencia	Departamento	DÉFICIT HABITACIONAL								
			Total	Total	CUANTITATIVO			CUALITATIVO			
					Total	Déficit tradicional	Viviendas no adecuadas	Total	Material irrecuperable (en paredes)	Viviendas hacinadas	Servicios básicos deficitarios
24	RECUAY	ÁNCASH	100,0	(1 476)	10,0	9,6	0,4	90,0	4,3	33,6	52,1
	Urbana		100,0	(488)	23,0	21,7	1,2	77,0	1,0	40,6	35,5
	Rural		100,0	(988)	3,5	3,5	0,0	96,5	6,0	30,2	60,3
25	SANTA	ÁNCASH	100,0	(23 934)	28,3	26,9	1,4	71,7	51,4	12,2	8,1
	Urbana		100,0	(22 263)	30,0	28,4	1,5	70,0	52,0	11,9	6,2
	Rural		100,0	(1 671)	6,5	6,3	0,2	93,5	43,1	16,6	33,8
26	SIHUAS	ÁNCASH	100,0	(1 966)	5,4	5,3	0,2	94,6	0,6	41,8	52,2
	Urbana		100,0	(298)	26,2	25,8	0,3	73,8	3,0	28,2	42,6
	Rural		100,0	(1 668)	1,7	1,6	0,1	98,3	0,1	44,2	53,9
27	YUNGAY	ÁNCASH	100,0	(2 880)	8,4	8,3	0,1	91,6	1,4	46,1	44,1
	Urbana		100,0	(503)	31,0	30,8	0,2	69,0	4,2	35,6	29,2
	Rural		100,0	(2 377)	3,7	3,6	0,1	96,3	0,8	48,3	47,2
28	ABANCAY	APURÍMAC	100,0	(6 716)	8,3	7,5	0,8	91,7	1,4	46,5	43,8
	Urbana		100,0	(2 617)	19,6	17,8	1,9	80,4	2,1	54,1	24,2
	Rural		100,0	(4 099)	1,0	0,9	0,1	99,0	1,0	41,7	56,4
29	ANDAHUAYLAS	APURÍMAC	100,0	(8 126)	10,3	9,6	0,7	89,7	1,4	47,8	40,5
	Urbana		100,0	(3 684)	21,5	20,1	1,4	78,5	2,4	39,1	37,0
	Rural		100,0	(4 442)	1,0	0,9	0,1	99,0	0,5	55,0	43,5
30	ANTABAMBA	APURÍMAC	100,0	(2 194)	2,0	1,8	0,2	98,0	5,2	32,0	60,8
	Urbana		100,0	(1 127)	3,7	3,3	0,4	96,3	9,3	41,5	45,4
	Rural		100,0	(1 067)	0,2	0,2	0,0	99,8	0,8	22,0	76,9
31	AYMARAES	APURÍMAC	100,0	(3 603)	0,9	0,7	0,1	99,1	1,0	35,7	62,4
	Urbana		100,0	(1 144)	1,9	1,6	0,3	98,1	1,7	38,5	57,9
	Rural		100,0	(2 459)	0,4	0,3	0,0	99,6	0,7	34,4	64,5

Continúa...

Cuadro N° 3.3

PERÚ: DÉFICIT HABITACIONAL POR COMPONENTE CUANTITATIVO Y CUALITATIVO, SEGÚN PROVINCIA Y ÁREA DE RESIDENCIA, 2007

(Porcentaje)

N º	Provincia y área de residencia	Departamento	DÉFICIT HABITACIONAL								
			Total	Total	CUANTITATIVO			CUALITATIVO			
					Total	Déficit tradicional	Viviendas no adecuadas	Total	Material irrecuperable (en paredes)	Viviendas hacinadas	Servicios básicos deficitarios
32	COTABAMBAS	APURÍMAC	100,0	(4 248)	3,1	2,8	0,4	96,9	1,2	50,8	44,9
	Urbana		100,0	(1 132)	8,8	8,0	0,8	91,2	3,0	35,1	53,1
	Rural		100,0	(3 116)	1,0	0,8	0,2	99,0	0,6	56,5	41,9
33	CHINCHEROS	APURÍMAC	100,0	(3 885)	4,0	3,8	0,2	96,0	2,4	34,3	59,3
	Urbana		100,0	(1 508)	8,4	8,2	0,1	91,6	1,9	19,2	70,6
	Rural		100,0	(2 377)	1,2	1,0	0,3	98,8	2,7	44,0	52,1
34	GRAU	APURÍMAC	100,0	(3 254)	1,7	1,5	0,2	98,3	1,9	41,7	54,7
	Urbana		100,0	(1 043)	4,4	3,9	0,5	95,6	5,7	36,5	53,4
	Rural		100,0	(2 211)	0,4	0,3	0,1	99,6	0,1	44,1	55,3
35	AREQUIPA	AREQUIPA	100,0	(53 911)	39,2	38,0	1,2	60,8	9,7	32,9	18,2
	Urbana		100,0	(51 098)	41,2	40,0	1,2	58,8	8,6	33,3	16,9
	Rural		100,0	(2 813)	2,3	2,0	0,3	97,7	29,6	26,8	41,3
36	CAMANÁ	AREQUIPA	100,0	(5 265)	11,9	10,4	1,5	88,1	45,9	22,1	20,1
	Urbana		100,0	(3 706)	16,0	14,3	1,7	84,0	48,9	22,6	12,5
	Rural		100,0	(1 559)	2,2	1,2	1,0	97,8	38,6	20,9	38,3
37	CARAVELÍ	AREQUIPA	100,0	(3 526)	10,6	8,6	2,0	89,4	36,9	23,0	29,5
	Urbana		100,0	(1 745)	19,4	15,6	3,8	80,6	38,5	26,5	15,6
	Rural		100,0	(1 781)	2,0	1,7	0,3	98,0	35,4	19,6	43,0
38	CASTILLA	AREQUIPA	100,0	(3 109)	12,9	11,3	1,6	87,1	19,3	38,8	29,0
	Urbana		100,0	(1 680)	17,8	16,1	1,7	82,2	31,1	36,7	14,4
	Rural		100,0	(1 429)	7,1	5,5	1,5	92,9	5,5	41,4	46,1
39	CAYLLOMA	AREQUIPA	100,0	(12 450)	11,2	8,7	2,5	88,8	54,5	13,6	20,8
	Urbana		100,0	(8 548)	15,3	11,8	3,5	84,7	62,8	10,0	12,0
	Rural		100,0	(3 902)	2,1	1,8	0,3	97,9	36,5	21,3	40,0

Continúa...

Cuadro N° 3.3

PERÚ: DÉFICIT HABITACIONAL POR COMPONENTE CUANTITATIVO Y CUALITATIVO, SEGÚN PROVINCIA Y ÁREA DE RESIDENCIA, 2007

(Porcentaje)

N º	Provincia y área de residencia	Departamento	DÉFICIT HABITACIONAL								
			Total	Total	CUANTITATIVO			CUALITATIVO			
					Total	Déficit tradicional	Viviendas no adecuadas	Total	Material irrecuperable (en paredes)	Viviendas hacinadas	Servicios básicos deficitarios
40	CONDESUYOS	AREQUIPA	100,0	(2 712)	3,6	2,7	1,0	96,4	21,3	21,1	54,0
	Urbana		100,0	(980)	6,3	4,3	2,0	93,7	49,2	20,0	24,5
	Rural		100,0	(1 732)	2,1	1,7	0,3	97,9	5,5	21,7	70,7
41	ISLAY	AREQUIPA	100,0	(3 655)	21,6	19,9	1,6	78,4	38,3	28,6	11,6
	Urbana		100,0	(3 225)	23,3	21,5	1,8	76,7	38,2	28,3	10,2
	Rural		100,0	(430)	8,8	8,6	0,2	91,2	39,3	30,2	21,6
42	LA UNIÓN	AREQUIPA	100,0	(2 189)	2,4	1,8	0,6	97,6	14,5	31,8	51,3
	Urbana		100,0	(965)	3,7	3,2	0,5	96,3	31,0	27,2	38,1
	Rural		100,0	(1 224)	1,4	0,7	0,7	98,6	1,5	35,5	61,6
43	HUAMANGA 1/	AYACUCHO	100,0	(16 030)	19,8	19,4	0,4	80,2	6,1	41,9	32,2
	Urbana		100,0	(10 483)	30,0	29,5	0,5	70,0	8,9	36,1	25,0
	Rural		100,0	(5 547)	0,6	0,4	0,2	99,4	0,8	52,9	45,7
44	CANGALLO	AYACUCHO	100,0	(3 231)	2,2	2,0	0,2	97,8	5,0	33,1	59,7
	Urbana		100,0	(1 167)	4,7	4,3	0,4	95,3	11,1	20,8	63,3
	Rural		100,0	(2 064)	0,8	0,7	0,0	99,2	1,5	40,0	57,7
45	HUANCA SANCOS	AYACUCHO	100,0	(2 022)	5,6	5,2	0,3	94,4	18,7	11,9	63,8
	Urbana		100,0	(1 211)	9,0	8,6	0,4	91,0	30,1	9,8	51,1
	Rural		100,0	(811)	0,5	0,2	0,2	99,5	1,7	14,9	82,9
46	HUANTA	AYACUCHO	100,0	(9 287)	5,9	5,4	0,5	94,1	4,0	47,3	42,8
	Urbana		100,0	(3 396)	14,9	13,9	1,0	85,1	4,6	44,2	36,3
	Rural		100,0	(5 891)	0,7	0,4	0,3	99,3	3,7	49,1	46,5
47	LA MAR	AYACUCHO	100,0	(10 659)	2,9	2,0	0,9	97,1	4,8	50,7	41,7
	Urbana		100,0	(4 303)	6,7	4,8	1,9	93,3	5,5	40,8	47,0
	Rural		100,0	(6 356)	0,3	0,1	0,2	99,7	4,3	57,3	38,1

Continúa...

Cuadro N° 3.3

PERÚ: DÉFICIT HABITACIONAL POR COMPONENTE CUANTITATIVO Y CUALITATIVO, SEGÚN PROVINCIA Y ÁREA DE RESIDENCIA, 2007

(Porcentaje)

N º	Provincia y área de residencia	Departamento	DÉFICIT HABITACIONAL								
			Total	Total	CUANTITATIVO			CUALITATIVO			
					Total	Déficit tradicional	Viviendas no adecuadas	Total	Material irrecuperable (en paredes)	Viviendas hacinadas	Servicios básicos deficitarios
48	LUCANAS	AYACUCHO	100,0	(8 037)	6,7	6,2	0,5	93,3	11,1	24,3	57,8
	Urbana		100,0	(2 708)	17,9	17,1	0,7	82,1	3,9	33,4	44,8
	Rural		100,0	(5 329)	1,1	0,7	0,4	98,9	14,7	19,7	64,4
49	PARINACOCHAS	AYACUCHO	100,0	(3 580)	6,4	5,1	1,3	93,6	4,6	37,5	51,6
	Urbana		100,0	(1 333)	15,3	12,7	2,6	84,7	11,3	44,0	29,4
	Rural		100,0	(2 247)	1,1	0,5	0,6	98,9	0,6	33,6	64,8
50	PAUCAR DEL SARA SARA	AYACUCHO	100,0	(852)	7,2	6,7	0,5	92,8	13,1	40,0	39,7
	Urbana		100,0	(446)	13,0	12,3	0,7	87,0	23,5	44,2	19,3
	Rural		100,0	(406)	0,7	0,5	0,2	99,3	1,7	35,5	62,1
51	SUCRE	AYACUCHO	100,0	(1 160)	5,0	4,9	0,1	95,0	7,0	30,5	57,5
	Urbana		100,0	(585)	9,6	9,4	0,2	90,4	13,5	27,5	49,4
	Rural		100,0	(575)	0,3	0,3	0,0	99,7	0,3	33,6	65,7
52	VÍCTOR FAJARDO	AYACUCHO	100,0	(2 846)	2,8	2,7	0,1	97,2	8,0	23,4	65,8
	Urbana		100,0	(1 772)	4,3	4,2	0,1	95,7	12,4	24,4	58,9
	Rural		100,0	(1 074)	0,2	0,2	0,0	99,8	0,8	21,7	77,3
53	VILCAS HUAMÁN	AYACUCHO	100,0	(2 497)	0,9	0,8	0,1	99,1	0,8	25,3	73,0
	Urbana		100,0	(715)	2,1	1,8	0,3	97,9	1,5	21,4	75,0
	Rural		100,0	(1 782)	0,4	0,3	0,1	99,6	0,6	26,8	72,2
54	CAJAMARCA	CAJAMARCA	100,0	(19 134)	22,3	21,2	1,1	77,7	1,9	61,0	14,7
	Urbana		100,0	(9 273)	43,6	41,4	2,2	56,4	3,5	40,9	12,0
	Rural		100,0	(9 861)	2,4	2,2	0,2	97,6	0,4	79,9	17,3
55	CAJABAMBA	CAJAMARCA	100,0	(5 083)	8,5	8,2	0,3	91,5	0,7	69,2	21,6
	Urbana		100,0	(807)	42,9	41,6	1,2	57,1	1,5	33,7	21,9
	Rural		100,0	(4 276)	2,0	1,9	0,1	98,0	0,6	75,9	21,5

Continúa...

Cuadro N° 3.3

PERÚ: DÉFICIT HABITACIONAL POR COMPONENTE CUANTITATIVO Y CUALITATIVO, SEGÚN PROVINCIA Y ÁREA DE RESIDENCIA, 2007

(Porcentaje)

N º	Provincia y área de residencia	Departamento	DÉFICIT HABITACIONAL								
			Total	Total	CUANTITATIVO			CUALITATIVO			
					Total	Déficit tradicional	Viviendas no adecuadas	Total	Material irrecuperable (en paredes)	Viviendas hacinadas	Servicios básicos deficitarios
56	CELENDÍN	CAJAMARCA	100,0	(7 600)	5,2	4,9	0,3	94,8	0,6	85,2	9,0
	Urbana		100,0	(1 088)	31,6	30,5	1,1	68,4	2,1	45,0	21,2
	Rural		100,0	(6 512)	0,8	0,6	0,2	99,2	0,4	91,9	7,0
57	CHOTA	CAJAMARCA	100,0	(12 859)	2,6	2,5	0,1	97,4	1,0	77,3	19,1
	Urbana		100,0	(1 535)	19,5	18,9	0,7	80,5	3,6	48,7	28,1
	Rural		100,0	(11 324)	0,3	0,3	0,1	99,7	0,7	81,2	17,8
58	CONTUMAZÁ	CAJAMARCA	100,0	(2 101)	5,9	5,9	0,1	94,1	1,3	36,2	56,5
	Urbana		100,0	(474)	20,7	20,3	0,4	79,3	3,2	32,9	43,2
	Rural		100,0	(1 627)	1,7	1,7	0,0	98,3	0,7	37,2	60,4
59	CUTERVO	CAJAMARCA	100,0	(13 652)	3,8	3,6	0,2	96,2	1,4	79,9	14,9
	Urbana		100,0	(1 636)	26,7	26,0	0,7	73,3	5,6	40,2	27,6
	Rural		100,0	(12 016)	0,7	0,6	0,1	99,3	0,8	85,3	13,2
60	HUALGAYOC	CAJAMARCA	100,0	(8 297)	1,9	1,9	0,0	98,1	1,0	85,6	11,6
	Urbana		100,0	(1 353)	10,5	10,3	0,2	89,5	4,0	54,0	31,6
	Rural		100,0	(6 944)	0,2	0,2	0,0	99,8	0,4	91,7	7,7
61	JAÉN	CAJAMARCA	100,0	(14 797)	8,1	7,7	0,4	91,9	1,3	67,5	23,1
	Urbana		100,0	(5 578)	19,8	18,9	0,9	80,2	1,9	65,3	13,0
	Rural		100,0	(9 219)	1,0	0,9	0,1	99,0	0,9	68,9	29,2
62	SAN IGNACIO	CAJAMARCA	100,0	(10 103)	4,5	4,2	0,3	95,5	1,5	67,7	26,3
	Urbana		100,0	(1 356)	17,4	16,4	1,0	82,6	1,5	46,8	34,3
	Rural		100,0	(8 747)	2,5	2,3	0,2	97,5	1,5	70,9	25,1
63	SAN MARCOS	CAJAMARCA	100,0	(3 083)	2,1	1,9	0,2	97,9	1,4	78,7	17,8
	Urbana		100,0	(385)	10,9	10,6	0,3	89,1	9,4	52,2	27,5
	Rural		100,0	(2 698)	0,8	0,6	0,2	99,2	0,3	82,5	16,4

Continúa...

Cuadro N° 3.3

PERÚ: DÉFICIT HABITACIONAL POR COMPONENTE CUANTITATIVO Y CUALITATIVO, SEGÚN PROVINCIA Y ÁREA DE RESIDENCIA, 2007

(Porcentaje)

N º	Provincia y área de residencia	Departamento	DÉFICIT HABITACIONAL								
			Total	Total	CUANTITATIVO			CUALITATIVO			
					Total	Déficit tradicional	Viviendas no adecuadas	Total	Material irrecuperable (en paredes)	Viviendas hacinadas	Servicios básicos deficitarios
64	SAN MIGUEL	CAJAMARCA	100,0	(4 989)	3,1	2,9	0,2	96,9	1,2	57,6	38,1
	Urbana		100,0	(470)	20,2	19,6	0,6	79,8	3,4	34,0	42,3
	Rural		100,0	(4 519)	1,3	1,2	0,2	98,7	1,0	60,1	37,6
65	SAN PABLO	CAJAMARCA	100,0	(1 683)	6,1	5,9	0,1	93,9	1,0	58,1	34,9
	Urbana		100,0	(161)	39,1	39,1	0,0	60,9	2,5	31,1	27,3
	Rural		100,0	(1 522)	2,6	2,4	0,1	97,4	0,9	60,9	35,7
66	SANTA CRUZ	CAJAMARCA	100,0	(4 980)	2,4	2,3	0,2	97,6	1,3	62,7	33,5
	Urbana		100,0	(451)	20,2	18,8	1,3	79,8	9,8	45,7	24,4
	Rural		100,0	(4 529)	0,7	0,6	0,0	99,3	0,5	64,4	34,4
67	PROV. CONST. DEL CALLAO	CALLAO	100,0	(45 530)	40,9	38,6	2,3	59,1	11,3	28,4	19,5
	Urbana		100,0	(45 530)	40,9	38,6	2,3	59,1	11,3	28,4	19,5
68	CUSCO	CUSCO	100,0	(17 338)	42,7	40,7	2,1	57,3	2,2	41,1	14,0
	Urbana		100,0	(15 967)	45,9	43,7	2,2	54,1	2,3	40,6	11,2
	Rural		100,0	(1 371)	5,8	5,7	0,1	94,2	0,4	46,7	47,1
69	ACOMAYO	CUSCO	100,0	(2 378)	4,2	4,0	0,2	95,8	0,5	39,7	55,6
	Urbana		100,0	(1 132)	7,7	7,3	0,4	92,3	1,1	37,7	53,5
	Rural		100,0	(1 246)	1,0	1,0	0,0	99,0	0,0	41,5	57,5
70	ANTA	CUSCO	100,0	(3 786)	6,6	6,3	0,3	93,4	1,2	53,0	39,2
	Urbana		100,0	(994)	16,8	16,3	0,5	83,2	1,9	56,9	24,3
	Rural		100,0	(2 792)	3,0	2,7	0,3	97,0	0,9	51,6	44,5
71	CALCA	CUSCO	100,0	(6 098)	5,5	5,0	0,5	94,5	7,3	50,9	36,3
	Urbana		100,0	(1 538)	19,5	18,0	1,5	80,5	25,9	35,4	19,2
	Rural		100,0	(4 560)	0,7	0,6	0,1	99,3	1,0	56,1	42,1

Continúa...

Cuadro N° 3.3

PERÚ: DÉFICIT HABITACIONAL POR COMPONENTE CUANTITATIVO Y CUALITATIVO, SEGÚN PROVINCIA Y ÁREA DE RESIDENCIA, 2007

(Porcentaje)

N º	Provincia y área de residencia	Departamento	DÉFICIT HABITACIONAL								
			Total	Total	CUANTITATIVO			CUALITATIVO			
					Total	Déficit tradicional	Viviendas no adecuadas	Total	Material irrecuperable (en paredes)	Viviendas hacinadas	Servicios básicos deficitarios
72	CANAS	CUSCO	100,0	(3 859)	0,9	0,9	0,1	99,1	0,5	29,1	69,5
	Urbana		100,0	(454)	4,6	4,0	0,7	95,4	3,3	30,2	61,9
	Rural		100,0	(3 405)	0,4	0,4	0,0	99,6	0,1	28,9	70,5
73	CANCHIS	CUSCO	100,0	(5 488)	4,6	4,1	0,5	95,4	1,2	44,2	50,0
	Urbana		100,0	(2 198)	9,7	8,8	0,9	90,3	2,4	65,7	22,2
	Rural		100,0	(3 290)	1,2	1,0	0,2	98,8	0,4	29,8	68,6
74	CHUMBIVILCAS	CUSCO	100,0	(9 728)	1,7	1,5	0,3	98,3	7,3	28,5	62,5
	Urbana		100,0	(2 010)	6,0	5,3	0,7	94,0	32,7	24,7	36,5
	Rural		100,0	(7 718)	0,6	0,5	0,1	99,4	0,6	29,5	69,3
75	ESPINAR	CUSCO	100,0	(6 195)	12,1	11,6	0,5	87,9	1,1	25,2	61,6
	Urbana		100,0	(1 707)	39,5	38,3	1,2	60,5	3,7	23,5	33,3
	Rural		100,0	(4 488)	1,6	1,4	0,2	98,4	0,1	25,8	72,4
76	LA CONVENCIÓN	CUSCO	100,0	(16 126)	4,9	2,9	2,0	95,1	6,0	52,9	36,3
	Urbana		100,0	(3 720)	13,7	6,3	7,4	86,3	8,1	54,5	23,7
	Rural		100,0	(12 406)	2,3	2,0	0,3	97,7	5,3	52,4	40,0
77	PARURO	CUSCO	100,0	(2 959)	3,5	3,2	0,3	96,5	0,7	44,9	50,9
	Urbana		100,0	(781)	9,7	9,0	0,8	90,3	1,5	40,1	48,7
	Rural		100,0	(2 178)	1,3	1,1	0,1	98,7	0,4	46,7	51,7
78	PAUCARTAMBO	CUSCO	100,0	(4 710)	2,7	2,2	0,5	97,3	1,2	56,6	39,5
	Urbana		100,0	(678)	10,0	8,8	1,2	90,0	2,8	50,3	36,9
	Rural		100,0	(4 032)	1,5	1,1	0,3	98,5	0,9	57,7	39,9
79	QUISPICANCHI	CUSCO	100,0	(6 958)	7,5	6,6	1,0	92,5	3,3	48,7	40,5
	Urbana		100,0	(1 961)	21,0	19,9	1,0	79,0	8,7	40,6	29,8
	Rural		100,0	(4 997)	2,3	1,3	0,9	97,7	1,2	51,9	44,7

Continúa...

Cuadro N° 3.3

PERÚ: DÉFICIT HABITACIONAL POR COMPONENTE CUANTITATIVO Y CUALITATIVO, SEGÚN PROVINCIA Y ÁREA DE RESIDENCIA, 2007

(Porcentaje)

N º	Provincia y área de residencia	Departamento	DÉFICIT HABITACIONAL								
			Total	Total	CUANTITATIVO			CUALITATIVO			
					Total	Déficit tradicional	Viviendas no adecuadas	Total	Material irrecuperable (en paredes)	Viviendas hacinadas	Servicios básicos deficitarios
80	URUBAMBA	CUSCO	100,0	(3 095)	15,6	14,7	1,0	84,4	4,3	51,7	28,4
	Urbana		100,0	(1 295)	34,0	32,1	1,9	66,0	7,8	47,2	11,0
	Rural		100,0	(1 800)	2,4	2,1	0,3	97,6	1,8	54,9	40,8
81	HUANCAVELICA	HUANCAVELICA	100,0	(12 483)	5,4	4,8	0,6	94,6	4,9	32,4	57,4
	Urbana		100,0	(3 673)	16,6	14,8	1,7	83,4	15,7	40,5	27,3
	Rural		100,0	(8 810)	0,7	0,6	0,1	99,3	0,4	29,1	69,9
82	ACOBAMBA	HUANCAVELICA	100,0	(5 209)	2,9	2,7	0,2	97,1	1,1	34,3	61,7
	Urbana		100,0	(1 042)	12,3	11,9	0,4	87,7	3,3	28,7	55,8
	Rural		100,0	(4 167)	0,6	0,5	0,1	99,4	0,6	35,7	63,2
83	ANGARAES	HUANCAVELICA	100,0	(4 655)	2,9	2,5	0,4	97,1	6,2	37,8	53,1
	Urbana		100,0	(1 453)	7,6	6,6	1,0	92,4	18,9	25,1	48,4
	Rural		100,0	(3 202)	0,7	0,6	0,2	99,3	0,4	43,6	55,3
84	CASTROVIRREYNA	HUANCAVELICA	100,0	(3 622)	5,2	2,0	3,3	94,8	6,0	25,6	63,1
	Urbana		100,0	(758)	20,4	7,0	13,5	79,6	18,7	23,4	37,5
	Rural		100,0	(2 864)	1,2	0,6	0,6	98,8	2,7	26,2	69,9
85	CHURCAMPA	HUANCAVELICA	100,0	(4 770)	2,5	2,3	0,2	97,5	3,7	31,2	62,6
	Urbana		100,0	(800)	10,4	9,9	0,5	89,6	21,1	27,8	40,8
	Rural		100,0	(3 970)	0,9	0,8	0,2	99,1	0,2	31,9	67,1
86	HUAYTARÁ	HUANCAVELICA	100,0	(3 371)	2,7	2,3	0,4	97,3	1,7	26,0	69,7
	Urbana		100,0	(510)	9,4	8,8	0,6	90,6	1,2	38,6	50,8
	Rural		100,0	(2 861)	1,5	1,1	0,4	98,5	1,7	23,7	73,0
87	TAYACAJA	HUANCAVELICA	100,0	(9 819)	4,6	4,4	0,2	95,4	0,9	33,7	60,7
	Urbana		100,0	(1 847)	19,2	18,5	0,6	80,8	3,1	29,8	47,9
	Rural		100,0	(7 972)	1,2	1,1	0,1	98,8	0,4	34,7	63,7

Continúa...

Cuadro N° 3.3

PERÚ: DÉFICIT HABITACIONAL POR COMPONENTE CUANTITATIVO Y CUALITATIVO, SEGÚN PROVINCIA Y ÁREA DE RESIDENCIA, 2007

(Porcentaje)

N º	Provincia y área de residencia	Departamento	DÉFICIT HABITACIONAL								
			Total	Total	CUANTITATIVO			CUALITATIVO			
					Total	Déficit tradicional	Viviendas no adecuadas	Total	Material irrecuperable (en paredes)	Viviendas hacinadas	Servicios básicos deficitarios
88	HUÁNUCO	HUÁNUCO	100,0	(18 966)	15,4	15,0	0,4	84,6	1,2	52,0	31,4
	Urbana		100,0	(9 487)	29,3	28,6	0,8	70,7	1,9	45,8	23,0
	Rural		100,0	(9 479)	1,5	1,5	0,1	98,5	0,4	58,2	39,8
89	AMBO	HUÁNUCO	100,0	(6 267)	2,9	2,8	0,2	97,1	0,5	58,4	38,2
	Urbana		100,0	(1 603)	7,0	6,8	0,2	93,0	1,5	50,0	41,4
	Rural		100,0	(4 664)	1,5	1,4	0,1	98,5	0,2	61,3	37,0
90	DOS DE MAYO	HUÁNUCO	100,0	(4 762)	5,9	5,4	0,5	94,1	0,5	56,3	37,4
	Urbana		100,0	(1 300)	19,1	18,2	0,9	80,9	0,5	39,2	41,2
	Rural		100,0	(3 462)	0,9	0,6	0,3	99,1	0,4	62,7	36,0
91	HUACAYBAMBA	HUÁNUCO	100,0	(1 247)	3,9	3,8	0,2	96,1	0,3	35,4	60,4
	Urbana		100,0	(174)	10,9	10,3	0,6	89,1	1,7	21,3	66,1
	Rural		100,0	(1 073)	2,8	2,7	0,1	97,2	0,1	37,7	59,5
92	HUAMALÍES	HUÁNUCO	100,0	(7 109)	6,2	6,0	0,2	93,8	1,9	42,8	49,0
	Urbana		100,0	(1 490)	21,7	21,1	0,6	78,3	2,3	33,0	43,0
	Rural		100,0	(5 619)	2,1	2,0	0,1	97,9	1,8	45,4	50,6
93	LEONCIO PRADO	HUÁNUCO	100,0	(10 636)	10,8	9,5	1,4	89,2	5,3	50,0	33,8
	Urbana		100,0	(4 864)	21,4	18,9	2,5	78,6	8,5	47,9	22,1
	Rural		100,0	(5 772)	1,9	1,5	0,4	98,1	2,6	51,8	43,6
94	MARAÑÓN	HUÁNUCO	100,0	(2 893)	5,0	4,7	0,3	95,0	1,6	38,3	55,1
	Urbana		100,0	(389)	17,0	16,5	0,5	83,0	1,0	26,2	55,8
	Rural		100,0	(2 504)	3,2	2,9	0,3	96,8	1,7	40,2	55,0
95	PACHITEA	HUÁNUCO	100,0	(6 990)	1,9	1,8	0,1	98,1	1,2	48,2	48,7
	Urbana		100,0	(472)	16,7	16,5	0,2	83,3	1,3	52,8	29,2
	Rural		100,0	(6 518)	0,8	0,7	0,1	99,2	1,2	47,8	50,1

Continúa...

Cuadro N° 3.3

PERÚ: DÉFICIT HABITACIONAL POR COMPONENTE CUANTITATIVO Y CUALITATIVO, SEGÚN PROVINCIA Y ÁREA DE RESIDENCIA, 2007

(Porcentaje)

N º	Provincia y área de residencia	Departamento	DÉFICIT HABITACIONAL								
			Total	Total	CUANTITATIVO			CUALITATIVO			
					Total	Déficit tradicional	Viviendas no adecuadas	Total	Material irrecuperable (en paredes)	Viviendas hacinadas	Servicios básicos deficitarios
96	PUERTO INCA	HUÁNUCO	100,0	(4 334)	2,3	1,9	0,4	97,7	2,2	48,1	47,4
	Urbana		100,0	(809)	8,4	7,4	1,0	91,6	1,1	24,5	66,0
	Rural		100,0	(3 525)	0,9	0,6	0,3	99,1	2,4	53,5	43,1
97	LAURICOCHA	HUÁNUCO	100,0	(4 835)	1,2	1,0	0,2	98,8	0,5	59,4	38,8
	Urbana		100,0	(786)	4,5	4,2	0,3	95,5	1,0	57,1	37,4
	Rural		100,0	(4 049)	0,6	0,4	0,2	99,4	0,4	59,9	39,1
98	YAROWILCA	HUÁNUCO	100,0	(3 888)	1,3	1,2	0,1	98,7	0,3	53,5	45,0
	Urbana		100,0	(963)	4,4	4,2	0,2	95,6	0,5	48,5	46,6
	Rural		100,0	(2 925)	0,2	0,2	0,0	99,8	0,2	55,1	44,5
99	ICA	ICA	100,0	(27 809)	29,8	24,2	5,6	70,2	34,8	23,8	11,6
	Urbana		100,0	(25 419)	31,1	25,1	6,0	68,9	34,0	23,2	11,7
	Rural		100,0	(2 390)	15,4	14,4	1,0	84,6	43,7	30,5	10,4
100	CHINCHA	ICA	100,0	(22 250)	25,6	17,5	8,1	74,4	50,5	15,2	8,8
	Urbana		100,0	(20 193)	27,1	18,2	8,9	72,9	51,6	14,2	7,2
	Rural		100,0	(2 057)	10,9	10,5	0,4	89,1	39,9	24,6	24,6
101	NAZCA	ICA	100,0	(3 176)	20,2	13,7	6,5	79,8	30,9	27,6	21,3
	Urbana		100,0	(2 731)	22,7	15,2	7,5	77,3	31,7	26,5	19,0
	Rural		100,0	(445)	4,7	4,3	0,4	95,3	25,4	34,6	35,3
102	PALPA	ICA	100,0	(664)	17,2	14,3	2,9	82,8	22,1	29,5	31,2
	Urbana		100,0	(390)	24,4	20,0	4,4	75,6	22,6	30,3	22,8
	Rural		100,0	(274)	6,9	6,2	0,7	93,1	21,5	28,5	43,1
103	PISCO	ICA	100,0	(14 698)	20,2	12,0	8,1	79,8	54,4	14,7	10,8
	Urbana		100,0	(12 807)	22,0	13,1	8,9	78,0	56,0	13,5	8,5
	Rural		100,0	(1 891)	7,6	4,6	3,0	92,4	43,2	23,2	26,0

Continúa...

Cuadro N° 3.3

PERÚ: DÉFICIT HABITACIONAL POR COMPONENTE CUANTITATIVO Y CUALITATIVO, SEGÚN PROVINCIA Y ÁREA DE RESIDENCIA, 2007

(Porcentaje)

N º	Provincia y área de residencia	Departamento	DÉFICIT HABITACIONAL								
			Total	Total	CUANTITATIVO			CUALITATIVO			
					Total	Déficit tradicional	Viviendas no adecuadas	Total	Material irrecuperable (en paredes)	Viviendas hacinadas	Servicios básicos deficitarios
104	HUANCAYO	JUNÍN	100,0	(23 339)	40,8	39,4	1,4	59,2	1,5	38,4	19,3
	Urbana		100,0	(20 272)	45,6	44,1	1,5	54,4	1,6	38,1	14,6
	Rural		100,0	(3 067)	9,1	8,2	0,8	90,9	0,5	40,2	50,2
105	CONCEPCIÓN	JUNÍN	100,0	(3 450)	18,0	17,7	0,3	82,0	1,2	42,7	38,1
	Urbana		100,0	(1 538)	34,1	33,5	0,7	65,9	2,1	33,9	29,8
	Rural		100,0	(1 912)	5,0	5,0	0,1	95,0	0,5	49,8	44,7
106	CHANCHAMAYO	JUNÍN	100,0	(16 857)	8,9	6,9	2,1	91,1	6,3	50,1	34,7
	Urbana		100,0	(8 080)	16,7	12,6	4,0	83,3	10,3	54,9	18,2
	Rural		100,0	(8 777)	1,8	1,5	0,3	98,2	2,7	45,6	49,8
107	JAUJA	JUNÍN	100,0	(4 636)	20,4	19,7	0,7	79,6	1,1	38,1	40,5
	Urbana		100,0	(2 940)	27,8	26,8	1,0	72,2	1,4	37,5	33,3
	Rural		100,0	(1 696)	7,6	7,4	0,2	92,4	0,4	39,0	52,9
108	JUNÍN	JUNÍN	100,0	(3 001)	5,9	5,7	0,2	94,1	3,7	44,8	45,6
	Urbana		100,0	(1 575)	10,9	10,7	0,3	89,1	5,8	46,9	36,4
	Rural		100,0	(1 426)	0,4	0,2	0,1	99,6	1,4	42,5	55,8
109	SATIPO	JUNÍN	100,0	(19 633)	7,6	5,9	1,6	92,4	2,7	72,8	16,9
	Urbana		100,0	(4 274)	26,5	24,0	2,6	73,5	2,7	58,1	12,7
	Rural		100,0	(15 359)	2,3	0,9	1,3	97,7	2,8	76,9	18,0
110	TARMA	JUNÍN	100,0	(7 180)	25,4	24,8	0,6	74,6	3,2	41,0	30,4
	Urbana		100,0	(4 134)	39,6	38,6	1,0	60,4	5,1	36,9	18,4
	Rural		100,0	(3 046)	6,1	6,0	0,1	93,9	0,6	46,5	46,8
111	YAULI	JUNÍN	100,0	(3 625)	19,8	17,7	2,1	80,2	7,8	44,4	28,1
	Urbana		100,0	(2 549)	26,4	24,5	1,9	73,6	9,7	51,9	12,0
	Rural		100,0	(1 076)	4,0	1,5	2,5	96,0	3,3	26,5	66,3

Continúa...

Cuadro N° 3.3

PERÚ: DÉFICIT HABITACIONAL POR COMPONENTE CUANTITATIVO Y CUALITATIVO, SEGÚN PROVINCIA Y ÁREA DE RESIDENCIA, 2007

(Porcentaje)

N º	Provincia y área de residencia	Departamento	DÉFICIT HABITACIONAL								
			Total	Total	CUANTITATIVO			CUALITATIVO			
					Total	Déficit tradicional	Viviendas no adecuadas	Total	Material irrecuperable (en paredes)	Viviendas hacinadas	Servicios básicos deficitarios
112	CHUPACA	JUNÍN	100,0	(3 013)	19,1	18,3	0,8	80,9	1,1	25,5	54,3
	Urbana		100,0	(1 925)	26,1	25,0	1,1	73,9	1,6	24,8	47,5
	Rural		100,0	(1 088)	6,6	6,4	0,2	93,4	0,3	26,7	66,5
113	TRUJILLO	LA LIBERTAD	100,0	(36 754)	42,8	40,6	2,1	57,2	9,9	27,9	19,4
	Urbana		100,0	(36 160)	43,2	41,0	2,2	56,8	9,9	27,5	19,4
	Rural		100,0	(594)	17,8	16,8	1,0	82,2	10,4	50,5	21,2
114	ASCOPE	LA LIBERTAD	100,0	(4 406)	23,9	23,0	1,0	76,1	7,9	26,8	41,3
	Urbana		100,0	(4 001)	24,9	23,9	1,0	75,1	7,8	25,9	41,4
	Rural		100,0	(405)	14,6	14,1	0,5	85,4	9,1	36,0	40,2
115	BOLIVAR	LA LIBERTAD	100,0	(1 582)	7,0	6,8	0,2	93,0	4,6	51,3	37,2
	Urbana		100,0	(424)	17,7	17,2	0,5	82,3	15,8	28,5	38,0
	Rural		100,0	(1 158)	3,0	2,9	0,1	97,0	0,5	59,6	36,9
116	CHEPÉN	LA LIBERTAD	100,0	(2 805)	21,8	21,0	0,8	78,2	2,8	36,6	38,7
	Urbana		100,0	(2 428)	23,8	23,0	0,8	76,2	1,9	32,8	41,4
	Rural		100,0	(377)	9,0	8,5	0,5	91,0	8,5	61,3	21,2
117	JULCÁN	LA LIBERTAD	100,0	(3 239)	3,8	3,8	0,0	96,2	0,4	35,0	60,8
	Urbana		100,0	(521)	9,2	9,2	0,0	90,8	1,0	14,4	75,4
	Rural		100,0	(2 718)	2,7	2,7	0,0	97,3	0,3	39,0	58,0
118	OTUZCO	LA LIBERTAD	100,0	(6 229)	4,5	4,4	0,1	95,5	0,9	30,8	63,8
	Urbana		100,0	(912)	18,0	17,4	0,5	82,0	3,1	25,5	53,4
	Rural		100,0	(5 317)	2,2	2,1	0,1	97,8	0,5	31,7	65,6
119	PACASMAYO	LA LIBERTAD	100,0	(3 253)	19,2	17,9	1,3	80,8	5,0	27,0	48,8
	Urbana		100,0	(3 052)	19,6	18,2	1,4	80,4	5,2	26,6	48,6
	Rural		100,0	(201)	13,4	13,4	0,0	86,6	3,0	31,8	51,7

Continúa...

Cuadro N° 3.3

PERÚ: DÉFICIT HABITACIONAL POR COMPONENTE CUANTITATIVO Y CUALITATIVO, SEGÚN PROVINCIA Y ÁREA DE RESIDENCIA, 2007

(Porcentaje)

N º	Provincia y área de residencia	Departamento	DÉFICIT HABITACIONAL								
			Total	Total	CUANTITATIVO			CUALITATIVO			
					Total	Déficit tradicional	Viviendas no adecuadas	Total	Material irrecuperable (en paredes)	Viviendas hacinadas	Servicios básicos deficitarios
120	PATAZ	LA LIBERTAD	100,0	(6 798)	7,5	7,1	0,3	92,5	2,0	31,8	58,7
	Urbana		100,0	(1 329)	22,3	21,6	0,8	77,7	8,1	30,3	39,3
	Rural		100,0	(5 469)	3,8	3,6	0,2	96,2	0,5	32,2	63,5
121	SÁNCHEZ CARRIÓN	LA LIBERTAD	100,0	(13 623)	6,7	6,7	0,1	93,3	0,2	58,1	34,9
	Urbana		100,0	(2 486)	31,5	31,2	0,2	68,5	0,8	30,7	37,0
	Rural		100,0	(11 137)	1,2	1,2	0,0	98,8	0,1	64,2	34,4
122	SANTIAGO DE CHUCO	LA LIBERTAD	100,0	(6 114)	6,2	6,1	0,2	93,8	0,9	39,6	53,4
	Urbana		100,0	(1 238)	23,3	22,6	0,7	76,7	2,3	35,9	38,4
	Rural		100,0	(4 876)	1,9	1,8	0,0	98,1	0,5	40,5	57,1
123	GRAN CHIMÚ	LA LIBERTAD	100,0	(2 221)	7,1	7,0	0,1	92,9	0,8	24,3	67,8
	Urbana		100,0	(250)	35,2	34,4	0,8	64,8	3,6	42,4	18,8
	Rural		100,0	(1 971)	3,6	3,5	0,1	96,4	0,4	22,0	74,0
124	VIRÚ	LA LIBERTAD	100,0	(4 316)	26,8	24,9	1,9	73,2	24,3	24,3	24,7
	Urbana		100,0	(3 527)	31,0	28,7	2,2	69,0	20,4	23,8	24,9
	Rural		100,0	(789)	8,1	7,7	0,4	91,9	41,8	26,4	23,7
125	CHICLAYO	LAMBAYEQUE	100,0	(33 837)	33,9	32,9	1,0	66,1	4,4	38,8	22,9
	Urbana		100,0	(31 893)	35,5	34,5	1,0	64,5	4,4	38,6	21,5
	Rural		100,0	(1 944)	8,5	6,3	2,2	91,5	3,1	42,2	46,2
126	FERREÑAFE	LAMBAYEQUE	100,0	(6 149)	9,7	9,5	0,3	90,3	6,9	42,3	41,0
	Urbana		100,0	(2 797)	19,7	19,2	0,5	80,3	14,2	33,5	32,6
	Rural		100,0	(3 352)	1,4	1,3	0,1	98,6	0,9	49,6	48,1
127	LAMBAYEQUE	LAMBAYEQUE	100,0	(12 856)	12,5	11,7	0,8	87,5	7,6	48,1	31,8
	Urbana		100,0	(7 139)	17,9	16,6	1,3	82,1	11,9	33,9	36,3
	Rural		100,0	(5 717)	5,8	5,5	0,3	94,2	2,3	65,9	26,1

Continúa...

Cuadro N° 3.3

PERÚ: DÉFICIT HABITACIONAL POR COMPONENTE CUANTITATIVO Y CUALITATIVO, SEGÚN PROVINCIA Y ÁREA DE RESIDENCIA, 2007

(Porcentaje)

N º	Provincia y área de residencia	Departamento	DÉFICIT HABITACIONAL								
			Total	Total	CUANTITATIVO			CUALITATIVO			
					Total	Déficit tradicional	Viviendas no adecuadas	Total	Material irrecuperable (en paredes)	Viviendas hacinadas	Servicios básicos deficitarios
128	LIMA	LIMA	100,0	(385 411)	41,1	37,0	4,2	58,9	12,0	34,9	11,9
	Urbana		100,0	(384 581)	41,2	37,0	4,2	58,8	11,9	34,9	11,9
	Rural		100,0	(830)	9,8	7,7	2,0	90,2	37,6	31,4	21,2
129	BARRANCA	LIMA	100,0	(6 753)	23,5	21,8	1,8	76,5	29,7	23,1	23,6
	Urbana		100,0	(4 617)	32,3	30,1	2,1	67,7	27,7	27,7	12,3
	Rural		100,0	(2 136)	4,7	3,7	1,0	95,3	34,0	13,2	48,0
130	CAJATAMBO	LIMA	100,0	(880)	6,4	5,2	1,1	93,6	5,5	33,0	55,2
	Urbana		100,0	(325)	15,1	12,9	2,2	84,9	12,0	48,0	24,9
	Rural		100,0	(555)	1,3	0,7	0,5	98,7	1,6	24,1	73,0
131	CANTA	LIMA	100,0	(1 333)	9,0	7,8	1,2	91,0	33,2	34,5	23,3
	Urbana		100,0	(441)	13,4	12,2	1,1	86,6	13,6	56,5	16,6
	Rural		100,0	(892)	6,8	5,6	1,2	93,2	42,8	23,7	26,7
132	CAÑETE	LIMA	100,0	(16 288)	24,2	18,9	5,3	75,8	38,8	20,4	16,6
	Urbana		100,0	(13 815)	26,5	20,8	5,7	73,5	37,5	19,9	16,1
	Rural		100,0	(2 473)	11,2	8,4	2,8	88,8	46,5	22,9	19,4
133	HUARAL	LIMA	100,0	(9 300)	22,5	20,3	2,1	77,5	26,0	28,9	22,6
	Urbana		100,0	(7 194)	27,3	24,8	2,6	72,7	27,2	30,7	14,8
	Rural		100,0	(2 106)	5,8	5,2	0,6	94,2	21,8	22,8	49,5
134	HUAROCHIRÍ	LIMA	100,0	(7 054)	11,6	10,5	1,0	88,4	14,1	37,0	37,3
	Urbana		100,0	(4 036)	17,4	16,2	1,3	82,6	11,2	44,0	27,4
	Rural		100,0	(3 018)	3,7	2,9	0,7	96,3	18,0	27,7	50,7
135	HUAURA	LIMA	100,0	(11 852)	26,4	24,2	2,2	73,6	26,5	20,3	26,8
	Urbana		100,0	(8 904)	33,9	31,1	2,8	66,1	27,4	20,7	18,0
	Rural		100,0	(2 948)	3,8	3,4	0,4	96,2	23,9	18,9	53,4

Continúa...

Cuadro N° 3.3

PERÚ: DÉFICIT HABITACIONAL POR COMPONENTE CUANTITATIVO Y CUALITATIVO, SEGÚN PROVINCIA Y ÁREA DE RESIDENCIA, 2007

(Porcentaje)

N º	Provincia y área de residencia	Departamento	DÉFICIT HABITACIONAL								
			Total	Total	CUANTITATIVO			CUALITATIVO			
					Total	Déficit tradicional	Viviendas no adecuadas	Total	Material irrecuperable (en paredes)	Viviendas hacinadas	Servicios básicos deficitarios
136	OYÓN	LIMA	100,0	(1 805)	19,2	18,8	0,4	80,8	3,9	38,7	38,2
	Urbana		100,0	(965)	35,2	34,5	0,7	64,8	5,0	42,8	17,0
	Rural		100,0	(840)	0,8	0,8	0,0	99,2	2,6	33,9	62,6
137	YAUYOS	LIMA	100,0	(3 326)	4,4	3,6	0,8	95,6	13,9	36,3	45,4
	Urbana		100,0	(1 636)	8,3	6,8	1,5	91,7	23,8	38,9	29,0
	Rural		100,0	(1 690)	0,7	0,5	0,2	99,3	4,3	33,7	61,3
138	MAYNAS	LORETO	100,0	(35 384)	13,1	12,1	1,0	86,9	5,9	53,8	27,2
	Urbana		100,0	(22 819)	19,8	18,4	1,4	80,2	8,6	49,9	21,6
	Rural		100,0	(12 565)	0,8	0,6	0,2	99,2	1,1	60,8	37,3
139	ALTO AMAZONAS	LORETO	100,0	(10 333)	3,0	2,2	0,7	97,0	3,4	49,9	43,7
	Urbana		100,0	(3 903)	7,4	5,6	1,8	92,6	7,3	46,9	38,4
	Rural		100,0	(6 430)	0,2	0,2	0,1	99,8	1,1	51,7	47,0
140	LORETO	LORETO	100,0	(6 080)	2,4	1,9	0,5	97,6	4,6	66,8	26,2
	Urbana		100,0	(2 007)	5,9	4,7	1,1	94,1	8,8	56,2	29,1
	Rural		100,0	(4 073)	0,7	0,6	0,1	99,3	2,5	72,0	24,8
141	MARISCAL RAMÓN CASTILLA	LORETO	100,0	(4 912)	3,0	2,5	0,5	97,0	0,8	69,6	26,6
	Urbana		100,0	(1 070)	10,9	9,0	2,0	89,1	1,1	64,6	23,4
	Rural		100,0	(3 842)	0,8	0,7	0,1	99,2	0,7	71,0	27,6
142	REQUENA	LORETO	100,0	(5 611)	3,1	2,1	0,9	96,9	2,3	62,6	32,1
	Urbana		100,0	(2 493)	5,2	3,6	1,6	94,8	1,9	63,7	29,2
	Rural		100,0	(3 118)	1,4	1,0	0,4	98,6	2,6	61,6	34,4
143	UCAYALI	LORETO	100,0	(5 879)	5,6	4,9	0,6	94,4	3,4	60,3	30,7
	Urbana		100,0	(2 701)	9,1	7,9	1,2	90,9	2,9	54,2	33,8
	Rural		100,0	(3 178)	2,5	2,4	0,2	97,5	3,9	65,6	28,0

Continúa...

Cuadro N° 3.3

PERÚ: DÉFICIT HABITACIONAL POR COMPONENTE CUANTITATIVO Y CUALITATIVO, SEGÚN PROVINCIA Y ÁREA DE RESIDENCIA, 2007

(Porcentaje)

N º	Provincia y área de residencia	Departamento	DÉFICIT HABITACIONAL								
			Total	Total	CUANTITATIVO			CUALITATIVO			
					Total	Déficit tradicional	Viviendas no adecuadas	Total	Material irrecuperable (en paredes)	Viviendas hacinadas	Servicios básicos deficitarios
144	DATEM DEL MARAÑÓN	LORETO	100,0	(6 538)	1,2	0,8	0,4	98,8	12,9	60,7	25,2
	Urbana		100,0	(1 177)	3,1	1,8	1,3	96,9	6,9	62,7	27,4
	Rural		100,0	(5 361)	0,8	0,6	0,2	99,2	14,2	60,2	24,8
145	TAMBOPATA	MADRE DE DIOS	100,0	(5 930)	16,7	13,8	2,9	83,3	7,3	53,6	22,4
	Urbana		100,0	(4 669)	19,9	16,7	3,2	80,1	6,8	51,1	22,2
	Rural		100,0	(1 261)	4,9	3,0	1,9	95,1	9,1	62,6	23,3
146	MANÚ	MADRE DE DIOS	100,0	(2 141)	10,5	6,1	4,4	89,5	12,3	42,8	34,4
	Urbana		100,0	(641)	26,1	17,5	8,6	73,9	1,6	50,2	22,2
	Rural		100,0	(1 500)	3,9	1,2	2,7	96,1	16,9	39,6	39,7
147	TAHUAMANÚ	MADRE DE DIOS	100,0	(764)	6,3	4,1	2,2	93,7	4,1	51,0	38,6
	Urbana		100,0	(468)	9,2	5,6	3,6	90,8	4,9	50,2	35,7
	Rural		100,0	(296)	1,7	1,7	0,0	98,3	2,7	52,4	43,2
148	MARISCAL NIETO	MOQUEGUA	100,0	(7 097)	12,6	8,6	4,0	87,4	37,9	19,7	29,7
	Urbana		100,0	(5 481)	15,9	10,9	5,0	84,1	46,1	19,3	18,8
	Rural		100,0	(1 616)	1,7	1,1	0,7	98,3	10,1	21,2	66,9
149	GENERAL SÁNCHEZ CERRO	MOQUEGUA	100,0	(2 938)	9,0	8,4	0,6	91,0	1,9	29,4	59,7
	Urbana		100,0	(1 166)	18,4	17,5	0,9	81,6	3,0	26,5	52,1
	Rural		100,0	(1 772)	2,8	2,5	0,3	97,2	1,2	31,3	64,7
150	ILO	MOQUEGUA	100,0	(3 574)	21,1	19,1	2,0	78,9	55,2	19,3	4,4
	Urbana		100,0	(3 537)	21,3	19,3	2,0	78,7	55,7	19,3	3,7
	Rural		100,0	(37)	2,7	0,0	2,7	97,3	8,1	13,5	75,7
151	PASCO	PASCO	100,0	(11 847)	12,1	11,2	0,9	87,9	5,4	57,6	24,9
	Urbana		100,0	(7 126)	19,1	17,9	1,3	80,9	7,9	55,4	17,6
	Rural		100,0	(4 721)	1,5	1,1	0,4	98,5	1,5	60,9	36,1

Continúa...

Cuadro N° 3.3

PERÚ: DÉFICIT HABITACIONAL POR COMPONENTE CUANTITATIVO Y CUALITATIVO, SEGÚN PROVINCIA Y ÁREA DE RESIDENCIA, 2007

(Porcentaje)

N º	Provincia y área de residencia	Departamento	DÉFICIT HABITACIONAL								
			Total	Total	CUANTITATIVO			CUALITATIVO			
					Total	Déficit tradicional	Viviendas no adecuadas	Total	Material irrecuperable (en paredes)	Viviendas hacinadas	Servicios básicos deficitarios
152	DANIEL ALCIDES CARRIÓN	PASCO	100,0	(5 866)	5,9	5,7	0,2	94,1	1,6	54,0	38,4
	Urbana		100,0	(3 048)	10,7	10,5	0,2	89,3	2,6	42,4	44,4
	Rural		100,0	(2 818)	0,9	0,6	0,2	99,1	0,6	66,6	31,9
153	OXAPAMPA	PASCO	100,0	(8 258)	7,0	5,4	1,6	93,0	7,4	49,1	36,4
	Urbana		100,0	(1 930)	23,4	17,9	5,5	76,6	12,4	44,8	19,4
	Rural		100,0	(6 328)	2,0	1,5	0,5	98,0	5,9	50,4	41,7
154	PIURA	PIURA	100,0	(51 174)	16,3	15,6	0,8	83,7	29,5	23,9	30,2
	Urbana		100,0	(40 851)	19,2	18,2	1,0	80,8	30,3	25,3	25,2
	Rural		100,0	(10 323)	5,1	5,0	0,1	94,9	26,3	18,6	50,0
155	AYABACA	PIURA	100,0	(16 532)	4,4	4,3	0,1	95,6	0,4	24,6	70,6
	Urbana		100,0	(629)	28,6	27,8	0,8	71,4	3,0	27,2	41,2
	Rural		100,0	(15 903)	3,5	3,4	0,1	96,5	0,2	24,5	71,8
156	HUANCABAMBA	PIURA	100,0	(15 379)	2,5	2,4	0,1	97,5	0,5	40,0	57,1
	Urbana		100,0	(826)	22,4	21,1	1,3	77,6	4,7	31,2	41,6
	Rural		100,0	(14 553)	1,3	1,3	0,1	98,7	0,2	40,5	58,0
157	MORROPÓN	PIURA	100,0	(8 468)	10,1	9,8	0,3	89,9	4,0	36,6	49,3
	Urbana		100,0	(4 482)	14,7	14,1	0,5	85,3	5,5	38,7	41,1
	Rural		100,0	(3 986)	4,9	4,9	0,1	95,1	2,2	34,2	58,6
158	PAITA	PIURA	100,0	(7 809)	18,8	18,3	0,5	81,2	21,0	21,6	38,7
	Urbana		100,0	(7 518)	19,0	18,5	0,5	81,0	21,6	21,2	38,2
	Rural		100,0	(291)	13,7	13,1	0,7	86,3	4,8	30,9	50,5
159	SULLANA	PIURA	100,0	(16 789)	22,9	22,4	0,5	77,1	9,6	34,9	32,7
	Urbana		100,0	(14 576)	25,6	25,1	0,5	74,4	10,4	36,0	28,0
	Rural		100,0	(2 213)	4,7	4,5	0,2	95,3	4,3	27,2	63,8

Continúa...

Cuadro N° 3.3

PERÚ: DÉFICIT HABITACIONAL POR COMPONENTE CUANTITATIVO Y CUALITATIVO, SEGÚN PROVINCIA Y ÁREA DE RESIDENCIA, 2007

(Porcentaje)

N º	Provincia y área de residencia	Departamento	DÉFICIT HABITACIONAL								
			Total	Total	CUANTITATIVO			CUALITATIVO			
					Total	Déficit tradicional	Viviendas no adecuadas	Total	Material irrecuperable (en paredes)	Viviendas hacinadas	Servicios básicos deficitarios
160	TALARA	PIURA	100,0	(6 247)	31,6	29,6	2,0	68,4	16,5	28,3	23,6
	Urbana		100,0	(6 020)	32,2	30,1	2,0	67,8	16,8	28,6	22,4
	Rural		100,0	(227)	16,7	16,3	0,4	83,3	8,4	18,5	56,4
161	SECHURA	PIURA	100,0	(5 378)	11,7	11,0	0,6	88,3	30,4	30,0	27,9
	Urbana		100,0	(4 960)	12,0	11,4	0,7	88,0	32,4	30,4	25,2
	Rural		100,0	(418)	7,2	6,9	0,2	92,8	6,5	25,6	60,8
162	PUNO	PUNO	100,0	(14 401)	8,9	8,5	0,4	91,1	2,2	42,4	46,5
	Urbana		100,0	(7 215)	16,2	15,6	0,6	83,8	3,6	42,3	37,8
	Rural		100,0	(7 186)	1,6	1,5	0,1	98,4	0,8	42,4	55,2
163	AZÁNGARO	PUNO	100,0	(10 646)	5,1	4,9	0,2	94,9	0,6	44,0	50,3
	Urbana		100,0	(2 571)	14,0	13,4	0,6	86,0	1,9	31,0	53,1
	Rural		100,0	(8 075)	2,3	2,2	0,1	97,7	0,2	48,1	49,3
164	CARABAYA	PUNO	100,0	(9 755)	3,6	3,1	0,4	96,4	5,6	36,3	54,5
	Urbana		100,0	(2 337)	12,3	11,9	0,4	87,7	8,0	45,3	34,4
	Rural		100,0	(7 418)	0,8	0,4	0,4	99,2	4,8	33,5	60,9
165	CHUCUITO	PUNO	100,0	(8 655)	6,5	6,2	0,2	93,5	1,4	49,7	42,4
	Urbana		100,0	(2 687)	15,3	14,7	0,5	84,7	3,1	39,3	42,3
	Rural		100,0	(5 968)	2,5	2,4	0,1	97,5	0,7	54,3	42,5
166	EL COLLAO	PUNO	100,0	(5 720)	5,1	4,7	0,4	94,9	1,4	37,9	55,5
	Urbana		100,0	(1 959)	12,6	11,9	0,6	87,4	2,3	29,4	55,7
	Rural		100,0	(3 761)	1,3	1,0	0,3	98,7	1,0	42,3	55,4
167	HUANCANÉ	PUNO	100,0	(5 561)	5,4	5,0	0,4	94,6	2,6	34,5	57,5
	Urbana		100,0	(986)	24,1	23,3	0,8	75,9	10,0	19,0	46,9
	Rural		100,0	(4 575)	1,3	1,1	0,3	98,7	0,9	37,9	59,8

Continúa...

Cuadro N° 3.3

PERÚ: DÉFICIT HABITACIONAL POR COMPONENTE CUANTITATIVO Y CUALITATIVO, SEGÚN PROVINCIA Y ÁREA DE RESIDENCIA, 2007

(Porcentaje)

N º	Provincia y área de residencia	Departamento	DÉFICIT HABITACIONAL								
			Total	Total	CUANTITATIVO			CUALITATIVO			
					Total	Déficit tradicional	Viviendas no adecuadas	Total	Material irrecuperable (en paredes)	Viviendas hacinadas	Servicios básicos deficitarios
168	LAMPA	PUNO	100,0	(4 251)	6,9	6,6	0,3	93,1	1,9	32,0	59,2
	Urbana		100,0	(1 242)	20,3	19,6	0,7	79,7	5,5	30,4	43,9
	Rural		100,0	(3 009)	1,4	1,2	0,2	98,6	0,4	32,7	65,5
169	MELGAR	PUNO	100,0	(7 047)	8,0	7,6	0,5	92,0	0,5	42,0	49,4
	Urbana		100,0	(2 031)	20,9	19,8	1,1	79,1	1,2	37,0	40,9
	Rural		100,0	(5 016)	2,8	2,6	0,2	97,2	0,3	44,1	52,8
170	MOHO	PUNO	100,0	(2 183)	2,0	1,5	0,5	98,0	2,8	38,9	56,3
	Urbana		100,0	(640)	3,9	3,1	0,8	96,1	8,4	33,8	53,9
	Rural		100,0	(1 543)	1,2	0,8	0,3	98,8	0,5	41,1	57,2
171	SAN ANTONIO DE PUTINA	PUNO	100,0	(10 426)	10,0	3,4	6,6	90,0	56,6	11,8	21,5
	Urbana		100,0	(7 457)	13,4	4,6	8,8	86,6	67,2	7,8	11,6
	Rural		100,0	(2 969)	1,5	0,5	1,0	98,5	30,1	21,9	46,5
172	SAN ROMÁN	PUNO	100,0	(15 029)	31,3	30,7	0,5	68,7	1,3	36,8	30,6
	Urbana		100,0	(13 916)	33,5	33,0	0,6	66,5	1,4	35,0	30,1
	Rural		100,0	(1 113)	3,1	3,0	0,1	96,9	0,2	59,7	37,1
173	SANDIA	PUNO	100,0	(7 619)	4,3	3,6	0,7	95,7	30,2	35,2	30,3
	Urbana		100,0	(2 745)	6,8	6,0	0,8	93,2	73,2	16,1	3,9
	Rural		100,0	(4 874)	2,9	2,3	0,6	97,1	6,0	46,0	45,2
174	YUNGUYO	PUNO	100,0	(2 507)	14,3	14,0	0,3	85,7	1,4	38,9	45,4
	Urbana		100,0	(1 058)	20,4	19,8	0,7	79,6	3,3	25,0	51,2
	Rural		100,0	(1 449)	9,8	9,7	0,1	90,2	0,1	48,9	41,2
175	MOYOBAMBA	SAN MARTÍN	100,0	(7 282)	10,8	9,9	0,9	89,2	5,4	62,2	21,6
	Urbana		100,0	(3 633)	20,1	18,6	1,6	79,9	8,0	42,3	29,6
	Rural		100,0	(3 649)	1,4	1,3	0,2	98,6	2,8	82,1	13,7

Continúa...

Cuadro N° 3.3

PERÚ: DÉFICIT HABITACIONAL POR COMPONENTE CUANTITATIVO Y CUALITATIVO, SEGÚN PROVINCIA Y ÁREA DE RESIDENCIA, 2007

(Porcentaje)

N º	Provincia y área de residencia	Departamento	DÉFICIT HABITACIONAL								
			Total	Total	CUANTITATIVO			CUALITATIVO			
					Total	Déficit tradicional	Viviendas no adecuadas	Total	Material irrecuperable (en paredes)	Viviendas hacinadas	Servicios básicos deficitarios
176	BELLAVISTA	SAN MARTÍN	100,0	(4 061)	7,9	7,0	0,9	92,1	6,9	56,0	29,2
	Urbana		100,0	(1 982)	13,4	12,1	1,3	86,6	9,0	43,1	34,5
	Rural		100,0	(2 079)	2,6	2,2	0,4	97,4	5,0	68,3	24,1
177	EL DORADO	SAN MARTÍN	100,0	(3 021)	4,3	3,8	0,5	95,7	7,1	62,0	26,5
	Urbana		100,0	(942)	10,4	9,8	0,6	89,6	16,0	49,7	23,9
	Rural		100,0	(2 079)	1,5	1,1	0,4	98,5	3,1	67,6	27,8
178	HUALLAGA	SAN MARTÍN	100,0	(2 403)	7,1	6,7	0,4	92,9	5,0	54,3	33,5
	Urbana		100,0	(835)	19,5	18,3	1,2	80,5	11,7	43,7	25,0
	Rural		100,0	(1 568)	0,5	0,5	0,0	99,5	1,4	60,0	38,1
179	LAMAS	SAN MARTÍN	100,0	(6 925)	3,8	3,0	0,7	96,2	7,5	61,8	26,9
	Urbana		100,0	(2 895)	6,8	5,5	1,3	93,2	14,9	48,5	29,7
	Rural		100,0	(4 030)	1,6	1,2	0,3	98,4	2,1	71,4	24,9
180	MARISCAL CÁCERES	SAN MARTÍN	100,0	(4 300)	8,9	7,6	1,3	91,1	4,9	51,3	34,9
	Urbana		100,0	(1 983)	17,0	14,6	2,5	83,0	6,2	47,8	29,0
	Rural		100,0	(2 317)	1,9	1,6	0,3	98,1	3,8	54,3	40,0
181	PICOTA	SAN MARTÍN	100,0	(2 662)	14,5	12,1	2,4	85,5	10,9	44,7	29,9
	Urbana		100,0	(1 507)	23,0	19,2	3,8	77,0	16,5	31,4	29,1
	Rural		100,0	(1 155)	3,4	2,8	0,6	96,6	3,5	62,2	31,0
182	RIOJA	SAN MARTÍN	100,0	(8 560)	8,9	7,4	1,5	91,1	4,5	60,7	25,9
	Urbana		100,0	(5 994)	12,1	10,0	2,1	87,9	4,5	50,3	33,1
	Rural		100,0	(2 566)	1,5	1,4	0,1	98,5	4,4	85,2	8,9
183	SAN MARTÍN	SAN MARTÍN	100,0	(10 151)	28,8	27,2	1,6	71,2	12,9	33,1	25,2
	Urbana		100,0	(8 629)	33,7	31,9	1,8	66,3	14,5	30,4	21,5
	Rural		100,0	(1 522)	1,2	0,9	0,3	98,8	3,9	48,6	46,3

Continúa...

Cuadro N° 3.3

PERÚ: DÉFICIT HABITACIONAL POR COMPONENTE CUANTITATIVO Y CUALITATIVO, SEGÚN PROVINCIA Y ÁREA DE RESIDENCIA, 2007

(Porcentaje)

N º	Provincia y área de residencia	Departamento	DÉFICIT HABITACIONAL								
			Total	Total	CUANTITATIVO			CUALITATIVO			
					Total	Déficit tradicional	Viviendas no adecuadas	Total	Material irrecuperable (en paredes)	Viviendas hacinadas	Servicios básicos deficitarios
184	TOCACHE	SAN MARTÍN	100,0	(6 488)	9,0	8,1	1,0	91,0	4,3	41,9	44,9
	Urbana		100,0	(2 367)	19,9	18,0	1,9	80,1	6,3	43,9	30,0
	Rural		100,0	(4 121)	2,8	2,4	0,4	97,2	3,1	40,7	53,4
185	TACNA	TACNA	100,0	(21 147)	22,6	20,0	2,6	77,4	37,9	18,9	20,6
	Urbana		100,0	(19 139)	24,1	21,4	2,8	75,9	39,1	18,4	18,4
	Rural		100,0	(2 008)	8,2	7,2	1,0	91,8	27,1	23,7	41,0
186	CANDARAVE	TACNA	100,0	(778)	10,5	9,6	0,9	89,5	17,0	21,3	51,2
	Urbana		100,0	(495)	13,5	12,3	1,2	86,5	25,1	19,4	42,0
	Rural		100,0	(283)	5,3	4,9	0,4	94,7	2,8	24,7	67,1
187	JORGE BASADRE	TACNA	100,0	(907)	16,9	14,4	2,4	83,1	48,0	16,4	18,7
	Urbana		100,0	(365)	31,2	27,7	3,6	68,8	47,9	14,0	6,8
	Rural		100,0	(542)	7,2	5,5	1,7	92,8	48,0	18,1	26,8
188	TARATA	TACNA	100,0	(750)	17,7	16,8	0,9	82,3	1,2	25,6	55,5
	Urbana		100,0	(511)	21,5	20,4	1,2	78,5	1,8	32,7	44,0
	Rural		100,0	(239)	9,6	9,2	0,4	90,4	0,0	10,5	79,9
189	TUMBES	TUMBES	100,0	(8 168)	15,2	13,0	2,2	84,8	14,6	37,8	32,3
	Urbana		100,0	(7 625)	15,9	13,5	2,4	84,1	15,1	39,0	30,0
	Rural		100,0	(543)	6,4	6,3	0,2	93,6	7,6	21,2	64,8
190	CONTRALMIRANTE VILLAR	TUMBES	100,0	(1 324)	13,4	12,2	1,2	86,6	33,8	18,1	34,7
	Urbana		100,0	(867)	18,9	17,2	1,7	81,1	23,6	24,3	33,1
	Rural		100,0	(457)	3,1	2,8	0,2	96,9	53,0	6,1	37,9
191	ZARUMILLA	TUMBES	100,0	(3 188)	6,6	4,5	2,1	93,4	27,9	32,4	33,2
	Urbana		100,0	(2 981)	6,5	4,3	2,2	93,5	27,9	32,5	33,0
	Rural		100,0	(207)	8,2	7,2	1,0	91,8	27,1	30,0	34,8

Continúa...

Cuadro N° 3.3

PERÚ: DÉFICIT HABITACIONAL POR COMPONENTE CUANTITATIVO Y CUALITATIVO, SEGÚN PROVINCIA Y ÁREA DE RESIDENCIA, 2007

(Porcentaje)

Conclusión.

N º	Provincia y área de residencia	Departamento	DÉFICIT HABITACIONAL								
			Total	Total	CUANTITATIVO			CUALITATIVO			
					Total	Déficit tradicional	Viviendas no adecuadas	Total	Material irrecuperable (en paredes)	Viviendas hacinadas	Servicios básicos deficitarios
192	CORONEL PORTILLO	UCAYALI	100,0	(25 178)	11,6	9,8	1,7	88,4	6,8	55,0	26,7
	Urbana		100,0	(18 715)	15,4	13,1	2,3	84,6	7,9	48,9	27,8
	Rural		100,0	(6 463)	0,6	0,4	0,2	99,4	3,3	72,7	23,4
193	ATALAYA	UCAYALI	100,0	(5 958)	3,1	2,1	1,0	96,9	3,3	65,2	28,3
	Urbana		100,0	(1 241)	12,8	9,7	3,1	87,2	8,5	54,7	23,9
	Rural		100,0	(4 717)	0,6	0,1	0,4	99,4	1,9	68,0	29,5
194	PADRE ABAD	UCAYALI	100,0	(5 344)	6,3	5,1	1,2	93,7	2,8	44,3	46,7
	Urbana		100,0	(2 001)	15,5	12,9	2,5	84,5	3,8	50,0	30,7
	Rural		100,0	(3 343)	0,7	0,4	0,4	99,3	2,1	40,9	56,3
195	PURÚS	UCAYALI	100,0	(380)	8,7	5,8	2,9	91,3	0,5	53,9	36,8
	Urbana		100,0	(74)	20,3	12,2	8,1	79,7	2,7	54,1	23,0
	Rural		100,0	(306)	5,9	4,2	1,6	94,1	0,0	53,9	40,2

1/ No se empadronó a la población del distrito de Carmen Alto, provincia de Huamanga, departamento de Ayacucho.

Fuente : INEI - Censos Nacionales 2007: XI de Población y VI de Vivienda.

Cuadro N° 3.4
PERÚ: INCIDENCIA DEL DÉFICIT HABITACIONAL, SEGÚN PROVINCIA, 2007

N º	Provincia	Departamento	VIVIENDAS PARTICULARES CON OCUPANTES PRESENTES			
			Total		Con déficit habitacional	
			Absoluto	%	Absoluto	%
	TOTAL		6 400 131	100,0	1 860 692	29,1
1	CHACHAPOYAS	AMAZONAS	13 044	100,0	2 855	21,9
2	BAGUA	AMAZONAS	16 885	100,0	6 272	37,1
3	BONGARÁ	AMAZONAS	6 381	100,0	2 118	33,2
4	CONDORCANQUI	AMAZONAS	8 650	100,0	5 229	60,5
5	LUYA	AMAZONAS	11 658	100,0	3 005	25,8
6	RODRÍGUEZ DE MENDOZA	AMAZONAS	6 801	100,0	2 074	30,5
7	UTCUBAMBA	AMAZONAS	25 611	100,0	9 188	35,9
8	HUARAZ	ÁNCASH	34 943	100,0	7 512	21,5
9	AIJA	ÁNCASH	2 110	100,0	662	31,4
10	ANTONIO RAYMONDI	ÁNCASH	3 951	100,0	793	20,1
11	ASUNCIÓN	ÁNCASH	2 290	100,0	436	19,0
12	BOLOGNESI	ÁNCASH	7 480	100,0	2 767	37,0
13	CARHUAZ	ÁNCASH	11 012	100,0	2 006	18,2
14	CARLOS FERMÍN FITZCARRALD	ÁNCASH	5 304	100,0	2 848	53,7
15	CASMA	ÁNCASH	10 377	100,0	3 007	29,0
16	CORONGO	ÁNCASH	1 904	100,0	398	20,9
17	HUARI	ÁNCASH	14 421	100,0	3 931	27,3
18	HUARMEY	ÁNCASH	6 602	100,0	2 018	30,6
19	HUAYLAS	ÁNCASH	12 729	100,0	3 303	25,9
20	MARISCAL LUZURIAGA	ÁNCASH	5 380	100,0	1 878	34,9
21	OCROS	ÁNCASH	2 513	100,0	1 020	40,6
22	PALLASCA	ÁNCASH	7 103	100,0	2 729	38,4
23	POMABAMBA	ÁNCASH	6 425	100,0	1 660	25,8
24	RECUAY	ÁNCASH	4 906	100,0	1 476	30,1
25	SANTA	ÁNCASH	89 198	100,0	23 934	26,8
26	SIHUAS	ÁNCASH	6 966	100,0	1 966	28,2
27	YUNGAY	ÁNCASH	12 784	100,0	2 880	22,5
28	ABANCAY	APURÍMAC	25 439	100,0	6 716	26,4
29	ANDAHUAYLAS	APURÍMAC	35 330	100,0	8 126	23,0
30	ANTABAMBA	APURÍMAC	3 789	100,0	2 194	57,9
31	AYMARAES	APURÍMAC	8 828	100,0	3 603	40,8
32	COTABAMBAS	APURÍMAC	11 224	100,0	4 248	37,8
33	CHINCHEROS	APURÍMAC	13 194	100,0	3 885	29,4
34	GRAU	APURÍMAC	6 983	100,0	3 254	46,6
35	AREQUIPA	AREQUIPA	207 097	100,0	53 911	26,0
36	CAMANÁ	AREQUIPA	14 463	100,0	5 265	36,4
37	CARAVELÍ	AREQUIPA	9 386	100,0	3 526	37,6
38	CASTILLA	AREQUIPA	10 664	100,0	3 109	29,2
39	CAYLLOMA	AREQUIPA	20 664	100,0	12 450	60,2
40	CONDESUYOS	AREQUIPA	5 412	100,0	2 712	50,1
41	ISLAY	AREQUIPA	13 934	100,0	3 655	26,2
42	LA UNIÓN	AREQUIPA	4 671	100,0	2 189	46,9
43	HUAMANGA 1/	AYACUCHO	52 332	100,0	16 030	30,6
44	CANGALLO	AYACUCHO	9 763	100,0	3 231	33,1
45	HUANCA SANCOS	AYACUCHO	3 400	100,0	2 022	59,5
46	HUANTA	AYACUCHO	22 713	100,0	9 287	40,9
47	LA MAR	AYACUCHO	21 192	100,0	10 659	50,3
48	LUCANAS	AYACUCHO	18 825	100,0	8 037	42,7
49	PARINACOCHAS	AYACUCHO	8 040	100,0	3 580	44,5
50	PAUCAR DEL SARA SARA	AYACUCHO	3 207	100,0	852	26,6

Continúa...

Cuadro N° 3.4
PERÚ: INCIDENCIA DEL DÉFICIT HABITACIONAL, SEGÚN PROVINCIA, 2007

N º	Provincia	Departamento	VIVIENDAS PARTICULARES CON OCUPANTES PRESENTES			
			Total		Con déficit habitacional	
			Absoluto	%	Absoluto	%
51	SUCRE	AYACUCHO	3 780	100,0	1 160	30,7
52	VÍCTOR FAJARDO	AYACUCHO	7 936	100,0	2 846	35,9
53	VILCAS HUAMÁN	AYACUCHO	7 073	100,0	2 497	35,3
54	CAJAMARCA	CAJAMARCA	70 382	100,0	19 134	27,2
55	CAJABAMBA	CAJAMARCA	17 179	100,0	5 083	29,6
56	CELENDÍN	CAJAMARCA	21 318	100,0	7 600	35,7
57	CHOTA	CAJAMARCA	38 911	100,0	12 859	33,0
58	CONTUMAZÁ	CAJAMARCA	8 135	100,0	2 101	25,8
59	CUTERVO	CAJAMARCA	31 110	100,0	13 652	43,9
60	HUALGAYOC	CAJAMARCA	22 345	100,0	8 297	37,1
61	JAÉN	CAJAMARCA	42 538	100,0	14 797	34,8
62	SAN IGNACIO	CAJAMARCA	29 121	100,0	10 103	34,7
63	SAN MARCOS	CAJAMARCA	13 061	100,0	3 083	23,6
64	SAN MIGUEL	CAJAMARCA	14 703	100,0	4 989	33,9
65	SAN PABLO	CAJAMARCA	5 750	100,0	1 683	29,3
66	SANTA CRUZ	CAJAMARCA	10 846	100,0	4 980	45,9
67	PROV. CONST. DEL CALLAO	CALLAO	198 682	100,0	45 530	22,9
68	CUSCO	CUSCO	88 337	100,0	17 338	19,6
69	ACOMAYO	CUSCO	7 409	100,0	2 378	32,1
70	ANTA	CUSCO	13 659	100,0	3 786	27,7
71	CALCA	CUSCO	16 264	100,0	6 098	37,5
72	CANAS	CUSCO	10 007	100,0	3 859	38,6
73	CANCHIS	CUSCO	26 133	100,0	5 488	21,0
74	CHUMBIVILCAS	CUSCO	19 393	100,0	9 728	50,2
75	ESPINAR	CUSCO	16 076	100,0	6 195	38,5
76	LA CONVENCIÓN	CUSCO	44 022	100,0	16 126	36,6
77	PARURO	CUSCO	8 302	100,0	2 959	35,6
78	PAUCARTAMBO	CUSCO	11 311	100,0	4 710	41,6
79	QUISPICANCHI	CUSCO	19 502	100,0	6 958	35,7
80	URUBAMBA	CUSCO	13 169	100,0	3 095	23,5
81	HUANCAVELICA	HUANCAVELICA	33 548	100,0	12 483	37,2
82	ACOBAMBA	HUANCAVELICA	14 895	100,0	5 209	35,0
83	ANGARAES	HUANCAVELICA	13 518	100,0	4 655	34,4
84	CASTROVIRREYNA	HUANCAVELICA	5 978	100,0	3 622	60,6
85	CHURCAMPA	HUANCAVELICA	11 054	100,0	4 770	43,2
86	HUAYTARÁ	HUANCAVELICA	6 777	100,0	3 371	49,7
87	TAYACAJA	HUANCAVELICA	25 505	100,0	9 819	38,5
88	HUÁNUCO	HUÁNUCO	60 978	100,0	18 966	31,1
89	AMBO	HUÁNUCO	13 219	100,0	6 267	47,4
90	DOS DE MAYO	HUÁNUCO	10 450	100,0	4 762	45,6
91	HUACAYBAMBA	HUÁNUCO	4 433	100,0	1 247	28,1
92	HUAMALÍES	HUÁNUCO	15 352	100,0	7 109	46,3
93	LEONCIO PRADO	HUÁNUCO	29 114	100,0	10 636	36,5
94	MARAÑÓN	HUÁNUCO	6 103	100,0	2 893	47,4
95	PACHITEA	HUÁNUCO	12 762	100,0	6 990	54,8
96	PUERTO INCA	HUÁNUCO	7 097	100,0	4 334	61,1
97	LAURICOCHA	HUÁNUCO	7 866	100,0	4 835	61,5
98	YAROWILCA	HUÁNUCO	8 160	100,0	3 888	47,6
99	ICA	ICA	74 305	100,0	27 809	37,4
100	CHINCHA	ICA	44 940	100,0	22 250	49,5
101	NAZCA	ICA	15 292	100,0	3 176	20,8
102	PALPA	ICA	3 457	100,0	664	19,2

Continúa...

Cuadro N° 3.4
PERÚ: INCIDENCIA DEL DÉFICIT HABITACIONAL, SEGÚN PROVINCIA, 2007

N º	Provincia	Departamento	VIVIENDAS PARTICULARES CON OCUPANTES PRESENTES			
			Total		Con déficit habitacional	
			Absoluto	%	Absoluto	%
103	PISCO	ICA	29 929	100,0	14 698	49,1
104	HUANCAYO	JUNÍN	105 067	100,0	23 339	22,2
105	CONCEPCIÓN	JUNÍN	14 130	100,0	3 450	24,4
106	CHANCHAMAYO	JUNÍN	41 934	100,0	16 857	40,2
107	JAUJA	JUNÍN	23 099	100,0	4 636	20,1
108	JUNÍN	JUNÍN	8 792	100,0	3 001	34,1
109	SATIPO	JUNÍN	41 269	100,0	19 633	47,6
110	TARMA	JUNÍN	26 987	100,0	7 180	26,6
111	YAULI	JUNÍN	13 427	100,0	3 625	27,0
112	CHUPACA	JUNÍN	12 330	100,0	3 013	24,4
113	TRUJILLO	LA LIBERTAD	177 643	100,0	36 754	20,7
114	ASCOPE	LA LIBERTAD	27 487	100,0	4 406	16,0
115	BOLIVAR	LA LIBERTAD	3 727	100,0	1 582	42,4
116	CHEPÉN	LA LIBERTAD	18 630	100,0	2 805	15,1
117	JULCÁN	LA LIBERTAD	8 163	100,0	3 239	39,7
118	OTUZCO	LA LIBERTAD	21 965	100,0	6 229	28,4
119	PACASMAYO	LA LIBERTAD	23 493	100,0	3 253	13,8
120	PATAZ	LA LIBERTAD	16 138	100,0	6 798	42,1
121	SÁNCHEZ CARRIÓN	LA LIBERTAD	29 513	100,0	13 623	46,2
122	SANTIAGO DE CHUCO	LA LIBERTAD	12 871	100,0	6 114	47,5
123	GRAN CHIMÚ	LA LIBERTAD	7 368	100,0	2 221	30,1
124	VIRÚ	LA LIBERTAD	17 228	100,0	4 316	25,1
125	CHICLAYO	LAMBAYEQUE	164 816	100,0	33 837	20,5
126	FERREÑAFE	LAMBAYEQUE	21 689	100,0	6 149	28,4
127	LAMBAYEQUE	LAMBAYEQUE	54 766	100,0	12 856	23,5
128	LIMA	LIMA	1 718 091	100,0	385 411	22,4
129	BARRANCA	LIMA	32 690	100,0	6 753	20,7
130	CAJATAMBO	LIMA	2 464	100,0	880	35,7
131	CANTA	LIMA	4 013	100,0	1 333	33,2
132	CAÑETE	LIMA	47 175	100,0	16 288	34,5
133	HUARAL	LIMA	39 427	100,0	9 300	23,6
134	HUAROCHIRÍ	LIMA	18 458	100,0	7 054	38,2
135	HUAURA	LIMA	46 882	100,0	11 852	25,3
136	OYÓN	LIMA	4 943	100,0	1 805	36,5
137	YAUYOS	LIMA	7 806	100,0	3 326	42,6
138	MAYNAS	LORETO	96 113	100,0	35 384	36,8
139	ALTO AMAZONAS	LORETO	21 248	100,0	10 333	48,6
140	LORETO	LORETO	11 162	100,0	6 080	54,5
141	MARISCAL RAMÓN CASTILLA	LORETO	9 965	100,0	4 912	49,3
142	REQUENA	LORETO	12 133	100,0	5 611	46,2
143	UCAYALI	LORETO	11 487	100,0	5 879	51,2
144	DATEM DEL MARAÑÓN	LORETO	8 723	100,0	6 538	75,0
145	TAMBOPATA	MADRE DE DIOS	19 105	100,0	5 930	31,0
146	MANÚ	MADRE DE DIOS	4 749	100,0	2 141	45,1
147	TAHUAMANÚ	MADRE DE DIOS	2 662	100,0	764	28,7
148	MARISCAL NIETO	MOQUEGUA	22 953	100,0	7 097	30,9
149	GENERAL SÁNCHEZ CERRO	MOQUEGUA	7 599	100,0	2 938	38,7
150	ILO	MOQUEGUA	17 005	100,0	3 574	21,0
151	PASCO	PASCO	34 693	100,0	11 847	34,1
152	DANIEL ALCIDES CARRIÓN	PASCO	10 984	100,0	5 866	53,4
153	OXAPAMPA	PASCO	19 105	100,0	8 258	43,2
154	PIURA	PIURA	144 522	100,0	51 174	35,4

Continúa...

Cuadro N° 3.4
PERÚ: INCIDENCIA DEL DÉFICIT HABITACIONAL, SEGÚN PROVINCIA, 2007

Conclusión.

N º	Provincia	Departamento	VIVIENDAS PARTICULARES CON OCUPANTES PRESENTES			
			Total		Con déficit habitacional	
			Absoluto	%	Absoluto	%
155	AYABACA	PIURA	29 322	100,0	16 532	56,4
156	HUANCABAMBA	PIURA	28 586	100,0	15 379	53,8
157	MORROPÓN	PIURA	38 414	100,0	8 468	22,0
158	PAITA	PIURA	24 305	100,0	7 809	32,1
159	SULLANA	PIURA	63 939	100,0	16 789	26,3
160	TALARA	PIURA	29 040	100,0	6 247	21,5
161	SECHURA	PIURA	14 059	100,0	5 378	38,3
162	PUNO	PUNO	66 374	100,0	14 401	21,7
163	AZÁNGARO	PUNO	37 761	100,0	10 646	28,2
164	CARABAYA	PUNO	19 221	100,0	9 755	50,8
165	CHUCUITO	PUNO	33 100	100,0	8 655	26,1
166	EL COLLAO	PUNO	26 107	100,0	5 720	21,9
167	HUANCANÉ	PUNO	22 288	100,0	5 561	25,0
168	LAMPA	PUNO	13 072	100,0	4 251	32,5
169	MELGAR	PUNO	19 992	100,0	7 047	35,2
170	MOHO	PUNO	9 402	100,0	2 183	23,2
171	SAN ANTONIO DE PUTINA	PUNO	15 253	100,0	10 426	68,4
172	SAN ROMÁN	PUNO	59 029	100,0	15 029	25,5
173	SANDIA	PUNO	19 006	100,0	7 619	40,1
174	YUNGUYO	PUNO	13 233	100,0	2 507	18,9
175	MOYOBAMBA	SAN MARTÍN	26 795	100,0	7 282	27,2
176	BELLAVISTA	SAN MARTÍN	11 400	100,0	4 061	35,6
177	EL DORADO	SAN MARTÍN	7 376	100,0	3 021	41,0
178	HUALLAGA	SAN MARTÍN	5 940	100,0	2 403	40,5
179	LAMAS	SAN MARTÍN	18 246	100,0	6 925	38,0
180	MARISCAL CÁCERES	SAN MARTÍN	11 941	100,0	4 300	36,0
181	PICOTA	SAN MARTÍN	8 540	100,0	2 662	31,2
182	RIOJA	SAN MARTÍN	24 277	100,0	8 560	35,3
183	SAN MARTÍN	SAN MARTÍN	35 559	100,0	10 151	28,5
184	TOCACHE	SAN MARTÍN	17 513	100,0	6 488	37,0
185	TACNA	TACNA	71 553	100,0	21 147	29,6
186	CANDARAVE	TACNA	2 810	100,0	778	27,7
187	JORGE BASADRE	TACNA	3 171	100,0	907	28,6
188	TARATA	TACNA	2 717	100,0	750	27,6
189	TUMBES	TUMBES	34 282	100,0	8 168	23,8
190	CONTRALMIRANTE VILLAR	TUMBES	4 113	100,0	1 324	32,2
191	ZARUMILLA	TUMBES	10 243	100,0	3 188	31,1
192	CORONEL PORTILLO	UCAYALI	72 167	100,0	25 178	34,9
193	ATALAYA	UCAYALI	9 398	100,0	5 958	63,4
194	PADRE ABAD	UCAYALI	11 998	100,0	5 344	44,5
195	PURÚS	UCAYALI	736	100,0	380	51,6

1/ No se empadronó a la población del distrito de Carmen Alto, provincia de Huamanga, departamento de Ayacucho.
Fuente : INEI - Censos Nacionales 2007: XI de Población y VI de Vivienda.

Capítulo 4

Déficit habitacional a nivel distrital

4.1 Déficit habitacional, según distrito
4.1.1 Déficit habitacional por componente cuantitativo y cualitativo, según distrito
4.1.2 Incidencia del déficit habitacional, según distrito

Capítulo 4

Déficit Habitacional a Nivel Distrital

Cuadro N° 4.1
PERÚ: PROVINCIAS POR INTERVALOS DE DÉFICIT HABITACIONAL, SEGÚN DEPARTAMENTO

Departamento	NÚMERO DE DISTRITOS POR INTERVALOS DE VIVIENDAS CON DÉFICIT HABITACIONAL							
	Total de Distritos	<= 100	<100 - 1mil]	<1mil - 5 mil]	<5 mil - 10 mil]	<10 mil - 15 mil]	<15 mil - 20 mil]	> 20 mil
Total	1831	270	1157	343	41	8	4	8
Amazonas	83	43	32	8	0	0	0	0
Áncash	166	52	103	9	1	1	0	0
Apurímac	80	7	68	5	0	0	0	0
Arequipa	109	15	75	16	3	0	0	0
Ayacucho 1/	110	18	78	13	1	0	0	0
Cajamarca	127	9	91	24	3	0	0	0
Callao	6	1	0	3	0	0	1	1
Cusco	108	4	77	27	0	0	0	0
Huancavelica	94	10	76	8	0	0	0	0
Huánuco	76	1	52	23	0	0	0	0
Ica	43	4	20	15	4	0	0	0
Junín	122	35	71	11	5	0	0	0
La Libertad	83	5	51	24	2	1	0	0
Lambayeque	38	1	24	11	2	0	0	0
Lima	171	40	81	31	6	4	2	7
Loreto	51	2	26	20	3	0	0	0
Madre de Dios	11	1	8	2	0	0	0	0
Moquegua	20	3	15	2	0	0	0	0
Pasco	28	0	18	10	0	0	0	0
Piura	64	2	34	22	4	1	1	0
Puno	109	2	77	27	2	1	0	0
San Martín	77	7	51	19	0	0	0	0
Tacna	27	7	15	4	1	0	0	0
Tumbes	13	1	8	3	1	0	0	0
Ucayali	15	0	6	6	3	0	0	0

1/ No se empadronó a la población del distrito de Carmen Alto, provincia de Huamanga, departamento de Ayacucho.
Fuente : INEI - Censos Nacionales 2007: XI de Población y VI de Vivienda.

El cuadro N° 4.1 agrupa a los distritos por intervalos de déficit habitacional estimado, según departamento, evidenciando que 1 770 distritos presentan valores de déficit habitacional inferiores o iguales a 5 mil viviendas; de este total de distritos, 270 presentan déficit habitacional menor o igual a 100 viviendas; 1 157 superior a 100 y menor o igual a 1 mil viviendas y las 343 restantes mayor a 1 mil y menor o igual a 5 mil viviendas.

41 Distritos presentan déficit habitacional mayor de 5 mil y menor o igual a 10 mil viviendas, 12 distritos presentan déficit habitacional superior a las 10 mil viviendas y menor o igual a 20 mil viviendas, y finalmente 8 distritos presentan déficit habitacional superior a las 20 mil viviendas, perteneciendo 7 de ellos al departamento de Lima y uno a la Provincia Constitucional del Callao.

4.1.1 Déficit habitacional, según distrito

Como se evidencia en el cuadro anterior, 8 Distritos a nivel nacional tienen requerimientos habitacionales superiores a las 20 mil viviendas y de este grupo 7 distritos pertenecen a la provincia de Lima encontrándose en primer lugar San Juan de Lurigancho con 59 mil 979 viviendas, Ate con 32 mil 607 viviendas, San Martín de Porres con 27 mil 882 viviendas, Comas con 27 mil 44 viviendas, Villa María del Triunfo con 25 mil 277 viviendas, Villa el Salvador con 23 mil 803 viviendas y San Juan de Miraflores con 23 mil 316 viviendas. El octavo distrito considerado en este grupo es Ventanilla con 20 mil 898 viviendas y pertenece a la Provincia Constitucional del Callao. (Cuadro N ° 4.2)

En 4 Distritos el déficit habitacional estimado se encuentra entre 15 mil y 20 mil viviendas y son: Piura (Piura) con 18 mil 364 viviendas; Callao (Callao) con 18 mil 360 viviendas; Puente Piedra con 15 mil 777 viviendas y Carabayllo con 15 mil 236 viviendas todos en Lima Metropolitana. (Cuadro N ° 4.2)

Otro grupo de distritos con un alto índice de déficit habitacional está conformado por Juliaca (Puno) con 14 mil 62 viviendas, Tambo Grande (Piura) con 10 mil 65 viviendas; Lurigancho con 12 mil viviendas, Los Olivos con 11 mil viviendas, Independencia con 12 mil viviendas, Chorrillos con 13 mil 300 viviendas todos ellos pertenecientes a la provincia de Lima; Trujillo (Trujillo) con 10 mil 388 viviendas y Chimbote (Santa) con 11 mil 355 viviendas. (Cuadro N ° 4.2)

Finalmente como se ha mencionado antes la mayoría de los distritos del país presentan índices de déficit habitacional inferiores a las 5 mil viviendas, y se encuentran distribuidos indistintamente en todos los departamentos, por este motivo solo se mencionará a los 10 distritos con los más bajos niveles de déficit habitacional a nivel nacional y son:

- Curibaya (9 viviendas) en la provincia de Candarave (Tacna).
- San Francisco de Daguas (11 viviendas), Granada (12 viviendas) y Montevideo (17 viviendas) en la provincia de Chachapoyas, Luya Viejo (14 viviendas) en la provincia de Luya y Recta (14 viviendas) en la provincia de Bongará, todos estos pertenecientes al departamento de Amazonas.
- Alberto de Leveau (17 viviendas) en la provincia de San Martín y Pilluana (18 viviendas) en la provincia de Picota ambas en el departamento de San Martín.
- Huampará (18 viviendas) en la provincia de Yauyos (Lima).
- San José de Ushua (18 viviendas) en la provincia de Paucar del Sara Sara (Ayacucho)

Cabe resaltar que en todos estos distritos el número total de viviendas con ocupantes presentes existentes en cada una de ellas no excede a las 220 viviendas. (Cuadro N ° 4.2)

4.1.2 Déficit habitacional por componente cuantitativo y cualitativo, según distrito

El análisis de los resultados por tipo de déficit permite visualizar la incidencia de cada índice en el déficit habitacional de cada distrito, en tal sentido se calcula que en 112 distritos del país, el déficit habitacional estimado es netamente cualitativo, presentando mayores porcentajes de déficit en los servicios básicos deficitarios, y en las viviendas hacinadas, mientras que los demás distritos presentan ambos tipos de déficit y en su mayoría con porcentajes de déficit cualitativo superiores al 50,0%, solo 32 de ellos presentan porcentajes de déficit cuantitativo superiores al 50,0% y son los siguientes:

Santa (52,3%) en el departamento de Áncash; Arequipa (67,3%), Jacobo Hunter (53,9%), Miraflores (54%), Yanahuara (66,9%) y José Luis Bustamante y Rivero (72,9%) todos ellos en el departamento de Arequipa.

Wanchaq (72,2%) y Yucay (51,8%) en el departamento de Cusco; Tambo de Mora (59,3%) en el departamento de Ica, Huancayo (50,8%), El Tambo (51,2%), y Concepción (59,1%) en el departamento de Junín. Trujillo (65,1%), Florencia de Mora (56,5%) y Víctor Larco Herrera (60,4%) en el departamento de la Libertad. Tarapoto (51,8%) en el departamento de San Martín.

Callao (60%), Bellavista (74,1 %), Carmen de La Legua (63,6%) y La Perla (78,6%) distritos que pertenecen a la Provincia Constitucional del Callao.

Finalmente los distritos de Chaclacayo (56,7%), Chorrillos (50,2%), Comas (55,9%), Independencia (54,0%), La Molina (64,0%), Magdalena Vieja (57,2%), San Borja (61,1%), San Juan de Miraflores (55,5%), San Martín de Porres (57,3%), San Miguel (54,7%) y Santiago de Surco (58,3%) en la provincia de Lima. (Cuadro N ° 4.2)

Por su parte, 63 distritos del país se caracterizan porque los déficits habitacionales estimados en cada uno de ellos, presentan porcentajes superiores al 50,0% en **materialidad irrecuperable de la vivienda**, en tal sentido, los 14 distritos con los mayores porcentajes son:

Culebras (72,3%), Samanco (75,4%) y Nuevo Chimbote (72,2%) en el departamento de Áncash. Andagua (75,0%), Achoma (72,4%), Cabanaconde (70,9%), Ichupampa (73,0%), Maca (74,2%), Madrigal (88,7%) y Yanque (78,8%), en el departamento de Arequipa. Tupac Amaru Inca (77,0%) en el departamento de Ica; Carania (83,6%) en el departamento de Lima; Ananea (81,9%) en el departamento de Puno; finalmente Casitas (79,3%) en el departamento de Tumbes. (Cuadro N ° 4.2)

554 distritos presentan porcentajes de déficit superiores al 50,0% en **viviendas hacinadas** y de este grupo los 11 distritos con los índices de hacinamiento más altos son:

Chumuch (91,3%), Huasmín (93,4%), Cortegana (94,7%), La Libertad de Pallán (95,3%), Miguel Iglesias (94,5%), Anguia (93,6%), José Sabogal (93,7%), Chalamarca (91,9%), Lajas (90,2%) todas en el departamento de Cajamarca y Alto Tapiche (91,7%) en el departamento de Loreto. (Cuadro N ° 4.2)

648 Distritos del país se caracterizan por que el déficit habitacional estimado para cada uno de ellos presenta los mayores índices en **no disponibilidad de servicios básicos adecuados (agua, baño o desagüe y energía eléctrica)**, siendo estos valores superiores al 50,0% en cada distrito. En este sentido se menciona a los 10 distritos con mayores porcentajes de déficit en servicios básicos y son:

Huasicancha (96,5%) y Carhuacallanga (96,1%) en el departamento de Junín. Manta (92,4%), Tambo (88,6%), Conayca (88,1%) y Surcubamba (87,1%) en el departamento de Huancavelica. Taurija (89,3%) y Charat (86,9%) en el departamento de La Libertad. Sapillica (88,7%) en el departamento de Piura y Musga (87,6%) en el departamento de Ancash. (Cuadro N ° 4.2)

San Juan de Lurigancho (que en términos absolutos, es el distrito con mayor déficit habitacional) se ve más afectado en el aspecto cuantitativo por problemas de déficit tradicional (32,7%) y en el aspecto cualitativo por viviendas con hacinamiento (34,2%).

4.1.3 Incidencia del déficit habitacional, según distrito

Como se ha mencionado antes, San Juan de Lurigancho, Ate, San Martín de Porres, Comas, Villa María del Triunfo, Villa el Salvador, San Juan de Miraflores. Puente Piedra, Carabayllo, entre otros, son los distritos que presentan mayores valores de déficit habitacional a nivel nacional, sin embargo como se sabe estas cantidades tienen una representación porcentual en función al **total de viviendas particulares con ocupantes presentes** en cada distrito y en tal sentido, se observa que los distritos con déficit habitacional mayor o igual que el 83% de las viviendas particulares del distrito son:

Ongón (La Libertad) con el 103%; Camanti (Cusco) con el 98%, Cochamarca con el 96%, San Juan de Iris con el 95%, Ayauca con el 91% y Tupe con el 84% todos ellos pertenecientes al departamento de Lima. Leoncio Prado (Ayacucho) con el 91%. Cahuapanas con el 94%, Balsapuerto con el 91%, Torres Causana con el 89%, Andoas con el 87% todos distritos pertenecientes al departamento de Loreto; Valera (Amazonas) con el 86%, Ananea (Puno) con el 87%. Sapillica con el 86%, y Lagunas con el 83%, ambas en el departamento de Piura, Tauria (Arequipa) con el 83%. (Cuadro N ° 4.3)

Por el contrario los distritos cuyo déficit habitacional representa menos del 5% del total de **viviendas particulares con ocupantes presentes**, se encuentran, La Punta (Callao) con el 2%; Jesús María con el 4%, Miraflores con el 2%, San Borja con el 3% y

San Isidro con el 2%, todos ellos en el departamento de Lima, y por último Pacocha (Moquegua) con el 2%. (Cuadro N ° 4.3)

Ongón (La Libertad) cuyo déficit habitacional representa el 103% del total de viviendas existente en ese distrito, evidencia que el 100% de sus viviendas presentan déficit habitacional especialmente debido a la ausencia de servicios básicos principales y al hacinamiento, y el 3% adicional representa a los hogares secundarios y a las viviendas inadecuadas (déficit cuantitativo), es decir, todo el distrito se encuentra en condiciones deficitarias.

Cabe resaltar que este distrito cuenta con 336 viviendas particulares con ocupantes presentes en total. (Cuadro N ° 4.3)

El distrito de Ananea (Puno) cuenta con aproximadamente 8 mil viviendas con ocupantes presentes, de las cuales 7 mil viviendas tienen déficit habitacional, y de ellas el 82% presenta materialidad deficiente en paredes y el 18% restante corresponde a los otros tipos de déficit. (Cuadro N ° 4.3)

CUADRO Nº 4.2

PERÚ: DÉFICIT HABITACIONAL POR COMPONENTE CUANTITATIVO Y CUALITATIVO, SEGÚN DISTRITO Y ÁREA DE RESIDENCIA

(Porcentaje)

N º	Distrito y área de residencia	Provincia	Departamento	DÉFICIT HABITACIONAL								
				Total	Total	CUANTITATIVO			CUALITATIVO			
						Total	Déficit tradicional	Viviendas no adecuadas	Total	Material irrecuperable (en paredes)	Viviendas hacinadas	Servicios básicos deficitarios
	TOTAL			100,0	(1 860 692)	20,9	19,0	1,9	79,1	11,6	39,5	28,0
	Urbana			100,0	(1 207 610)	31,1	28,3	2,8	68,9	15,5	33,8	19,6
	Rural			100,0	(653 082)	2,2	1,9	0,3	97,8	4,4	50,0	43,5
1	CHACHAPOYAS	CHACHAPOYAS	AMAZONAS	100,0	(948)	37,4	36,9	0,5	62,6	3,5	37,4	21,6
	Urbana			100,0	(897)	39,2	38,7	0,6	60,8	3,6	36,5	20,7
	Rural			100,0	(51)	5,9	5,9	0,0	94,1	2,0	54,9	37,3
2	ASUNCIÓN	CHACHAPOYAS	AMAZONAS	100,0	(38)	2,6	2,6	0,0	97,4	13,2	18,4	65,8
	Urbana			100,0	(10)	0,0	0,0	0,0	100,0	50,0	10,0	40,0
	Rural			100,0	(28)	3,6	3,6	0,0	96,4	0,0	21,4	75,0
3	BALSAS	CHACHAPOYAS	AMAZONAS	100,0	(128)	6,3	6,3	0,0	93,8	1,6	55,5	36,7
	Urbana			100,0	(9)	33,3	33,3	0,0	66,7	0,0	33,3	33,3
	Rural			100,0	(119)	4,2	4,2	0,0	95,8	1,7	57,1	37,0
4	CHETO	CHACHAPOYAS	AMAZONAS	100,0	(44)	0,0	0,0	0,0	100,0	65,9	13,6	20,5
	Urbana			100,0	(14)	0,0	0,0	0,0	100,0	0,0	35,7	64,3
	Rural			100,0	(30)	0,0	0,0	0,0	100,0	96,7	3,3	0,0
5	CHILIQUÍN	CHACHAPOYAS	AMAZONAS	100,0	(113)	3,5	1,8	1,8	96,5	1,8	34,5	60,2
	Urbana			100,0	(19)	0,0	0,0	0,0	100,0	10,5	36,8	52,6
	Rural			100,0	(94)	4,3	2,1	2,1	95,7	0,0	34,0	61,7
6	CHUQUIBAMBA	CHACHAPOYAS	AMAZONAS	100,0	(159)	11,3	11,3	0,0	88,7	0,6	60,4	27,7
	Urbana			100,0	(31)	41,9	41,9	0,0	58,1	3,2	29,0	25,8
	Rural			100,0	(128)	3,9	3,9	0,0	96,1	0,0	68,0	28,1
7	GRANADA	CHACHAPOYAS	AMAZONAS	100,0	(12)	16,7	16,7	0,0	83,3	25,0	8,3	50,0
	Urbana			100,0	(7)	14,3	14,3	0,0	85,7	42,9	0,0	42,9
	Rural			100,0	(5)	20,0	20,0	0,0	80,0	0,0	20,0	60,0

Continúa...

CUADRO Nº 4.2
PERÚ: DÉFICIT HABITACIONAL POR COMPONENTE CUANTITATIVO Y CUALITATIVO, SEGÚN DISTRITO Y ÁREA DE RESIDENCIA
(Porcentaje)

N º	Distrito y área de residencia	Provincia	Departamento	DÉFICIT HABITACIONAL								
				Total	Total	CUANTITATIVO			CUALITATIVO			
						Total	Déficit tradicional	Viviendas no adecuadas	Total	Material irrecuperable (en paredes)	Viviendas hacinadas	Servicios básicos deficitarios
8	HUANCAS	CHACHAPOYAS	AMAZONAS	100,0	(30)	13,3	13,3	0,0	86,7	0,0	36,7	50,0
	Urbana			100,0	(26)	15,4	15,4	0,0	84,6	0,0	42,3	42,3
	Rural			100,0	(4)	0,0	0,0	0,0	100,0	0,0	0,0	100,0
9	LA JALCA	CHACHAPOYAS	AMAZONAS	100,0	(542)	3,7	3,5	0,2	96,3	14,4	51,3	30,6
	Urbana			100,0	(273)	1,8	1,8	0,0	98,2	28,2	44,3	25,6
	Rural			100,0	(269)	5,6	5,2	0,4	94,4	0,4	58,4	35,7
10	LEIMEBAMBA	CHACHAPOYAS	AMAZONAS	100,0	(271)	7,4	7,0	0,4	92,6	0,4	64,2	28,0
	Urbana			100,0	(77)	2,6	2,6	0,0	97,4	1,3	75,3	20,8
	Rural			100,0	(194)	9,3	8,8	0,5	90,7	0,0	59,8	30,9
11	LEVANTO	CHACHAPOYAS	AMAZONAS	100,0	(80)	17,5	17,5	0,0	82,5	20,0	33,8	28,8
	Urbana			100,0	(45)	22,2	22,2	0,0	77,8	35,6	24,4	17,8
	Rural			100,0	(35)	11,4	11,4	0,0	88,6	0,0	45,7	42,9
12	MAGDALENA	CHACHAPOYAS	AMAZONAS	100,0	(46)	10,9	6,5	4,3	89,1	2,2	34,8	52,2
	Urbana			100,0	(38)	13,2	7,9	5,3	86,8	2,6	36,8	47,4
	Rural			100,0	(8)	0,0	0,0	0,0	100,0	0,0	25,0	75,0
13	MARISCAL CASTILLA	CHACHAPOYAS	AMAZONAS	100,0	(56)	7,1	7,1	0,0	92,9	3,6	66,1	23,2
	Urbana			100,0	(21)	4,8	4,8	0,0	95,2	9,5	47,6	38,1
	Rural			100,0	(35)	8,6	8,6	0,0	91,4	0,0	77,1	14,3
14	MOLINOPAMPA	CHACHAPOYAS	AMAZONAS	100,0	(120)	6,7	6,7	0,0	93,3	0,0	34,2	59,2
	Urbana			100,0	(14)	42,9	42,9	0,0	57,1	0,0	7,1	50,0
	Rural			100,0	(106)	1,9	1,9	0,0	98,1	0,0	37,7	60,4
15	MONTEVIDEO	CHACHAPOYAS	AMAZONAS	100,0	(17)	0,0	0,0	0,0	100,0	0,0	41,2	58,8
	Urbana			100,0	(13)	0,0	0,0	0,0	100,0	0,0	53,8	46,2
	Rural			100,0	(4)	0,0	0,0	0,0	100,0	0,0	0,0	100,0

Continúa...

CUADRO Nº 4.2

PERÚ: DÉFICIT HABITACIONAL POR COMPONENTE CUANTITATIVO Y CUALITATIVO, SEGÚN DISTRITO Y ÁREA DE RESIDENCIA

(Porcentaje)

N º	Distrito y área de residencia	Provincia	Departamento	DÉFICIT HABITACIONAL								
				Total	Total	CUANTITATIVO			CUALITATIVO			
						Total	Déficit tradicional	Viviendas no adecuadas	Total	Material irrecuperable (en paredes)	Viviendas hacinadas	Servicios básicos deficitarios
16	OLLEROS	CHACHAPOYAS	AMAZONAS	100,0	(20)	0,0	0,0	0,0	100,0	10,0	30,0	60,0
	Urbana			100,0	(8)	0,0	0,0	0,0	100,0	25,0	12,5	62,5
	Rural			100,0	(12)	0,0	0,0	0,0	100,0	0,0	41,7	58,3
17	QUINJALCA	CHACHAPOYAS	AMAZONAS	100,0	(60)	1,7	1,7	0,0	98,3	36,7	31,7	30,0
	Urbana			100,0	(24)	0,0	0,0	0,0	100,0	91,7	4,2	4,2
	Rural			100,0	(36)	2,8	2,8	0,0	97,2	0,0	50,0	47,2
18	SAN FRANCISCO DE DAGUAS	CHACHAPOYAS	AMAZONAS	100,0	(11)	36,4	27,3	9,1	63,6	0,0	36,4	27,3
	Urbana			100,0	(9)	44,4	33,3	11,1	55,6	0,0	44,4	11,1
	Rural			100,0	(2)	0,0	0,0	0,0	100,0	0,0	0,0	100,0
19	SAN ISIDRO DE MAINO	CHACHAPOYAS	AMAZONAS	100,0	(77)	16,9	16,9	0,0	83,1	2,6	28,6	51,9
	Urbana			100,0	(44)	22,7	22,7	0,0	77,3	4,5	25,0	47,7
	Rural			100,0	(33)	9,1	9,1	0,0	90,9	0,0	33,3	57,6
20	SOLOCO	CHACHAPOYAS	AMAZONAS	100,0	(41)	0,0	0,0	0,0	100,0	0,0	39,0	61,0
	Urbana			100,0	(3)	0,0	0,0	0,0	100,0	0,0	66,7	33,3
	Rural			100,0	(38)	0,0	0,0	0,0	100,0	0,0	36,8	63,2
21	SONCHE	CHACHAPOYAS	AMAZONAS	100,0	(42)	2,4	0,0	2,4	97,6	0,0	40,5	57,1
	Urbana			100,0	(12)	0,0	0,0	0,0	100,0	0,0	50,0	50,0
	Rural			100,0	(30)	3,3	0,0	3,3	96,7	0,0	36,7	60,0
22	LA PECA	BAGUA	AMAZONAS	100,0	(1 787)	9,1	7,4	1,6	90,9	1,9	71,6	17,4
	Urbana			100,0	(1 234)	12,6	10,4	2,3	87,4	1,9	68,9	16,5
	Rural			100,0	(553)	1,1	0,9	0,2	98,9	1,8	77,8	19,3
23	ARAMANGO	BAGUA	AMAZONAS	100,0	(1 079)	1,2	1,0	0,2	98,8	2,0	84,7	12,0
	Urbana			100,0	(175)	4,0	2,9	1,1	96,0	10,3	70,9	14,9
	Rural			100,0	(904)	0,7	0,7	0,0	99,3	0,4	87,4	11,5

Continúa...

CUADRO Nº 4.2
PERÚ: DÉFICIT HABITACIONAL POR COMPONENTE CUANTITATIVO Y CUALITATIVO, SEGÚN DISTRITO Y ÁREA DE RESIDENCIA
(Porcentaje)

N º	Distrito y área de residencia	Provincia	Departamento	DÉFICIT HABITACIONAL								
				Total	Total	CUANTITATIVO			CUALITATIVO			
						Total	Déficit tradicional	Viviendas no adecuadas	Total	Material irrecuperable (en paredes)	Viviendas hacinadas	Servicios básicos deficitarios
24	COPALLIN	BAGUA	AMAZONAS	100,0	(509)	0,6	0,6	0,0	99,4	1,0	78,2	20,2
	Urbana			100,0	(114)	0,0	0,0	0,0	100,0	0,9	82,5	16,7
	Rural			100,0	(395)	0,8	0,8	0,0	99,2	1,0	77,0	21,3
25	EL PARCO	BAGUA	AMAZONAS	100,0	(80)	0,0	0,0	0,0	100,0	0,0	90,0	10,0
	Urbana			100,0	(30)	0,0	0,0	0,0	100,0	0,0	76,7	23,3
	Rural			100,0	(50)	0,0	0,0	0,0	100,0	0,0	98,0	2,0
26	IMAZA	BAGUA	AMAZONAS	100,0	(2 817)	1,2	0,8	0,4	98,8	25,0	69,4	4,5
	Urbana			100,0	(308)	4,5	3,2	1,3	95,5	32,1	44,5	18,8
	Rural			100,0	(2 509)	0,8	0,5	0,2	99,2	24,1	72,4	2,7
27	JUMBILLA	BONGARÁ	AMAZONAS	100,0	(60)	8,3	8,3	0,0	91,7	1,7	58,3	31,7
	Urbana			100,0	(39)	12,8	12,8	0,0	87,2	2,6	56,4	28,2
	Rural			100,0	(21)	0,0	0,0	0,0	100,0	0,0	61,9	38,1
28	CHISQUILLA	BONGARÁ	AMAZONAS	100,0	(19)	0,0	0,0	0,0	100,0	10,5	63,2	26,3
	Urbana			100,0	(8)	0,0	0,0	0,0	100,0	25,0	62,5	12,5
	Rural			100,0	(11)	0,0	0,0	0,0	100,0	0,0	63,6	36,4
29	CHURUJA	BONGARÁ	AMAZONAS	100,0	(22)	27,3	27,3	0,0	72,7	0,0	36,4	36,4
	Urbana			100,0	(16)	37,5	37,5	0,0	62,5	0,0	37,5	25,0
	Rural			100,0	(6)	0,0	0,0	0,0	100,0	0,0	33,3	66,7
30	COROSHA	BONGARÁ	AMAZONAS	100,0	(46)	0,0	0,0	0,0	100,0	0,0	89,1	10,9
	Urbana			100,0	(7)	0,0	0,0	0,0	100,0	0,0	71,4	28,6
	Rural			100,0	(39)	0,0	0,0	0,0	100,0	0,0	92,3	7,7
31	CUISPES	BONGARÁ	AMAZONAS	100,0	(68)	4,4	4,4	0,0	95,6	1,5	69,1	25,0
	Urbana			100,0	(18)	16,7	16,7	0,0	83,3	5,6	77,8	0,0
	Rural			100,0	(50)	0,0	0,0	0,0	100,0	0,0	66,0	34,0

Continúa...

CUADRO Nº 4.2

PERÚ: DÉFICIT HABITACIONAL POR COMPONENTE CUANTITATIVO Y CUALITATIVO, SEGÚN DISTRITO Y ÁREA DE RESIDENCIA

(Porcentaje)

N º	Distrito y área de residencia	Provincia	Departamento	DÉFICIT HABITACIONAL								
				Total	Total	CUANTITATIVO			CUALITATIVO			
						Total	Déficit tradicional	Viviendas no adecuadas	Total	Material irrecuperable (en paredes)	Viviendas hacinadas	Servicios básicos deficitarios
32	FLORIDA	BONGARÁ	AMAZONAS	100,0	(438)	22,6	22,1	0,5	77,4	2,5	54,8	20,1
	Urbana			100,0	(238)	36,1	35,3	0,8	63,9	3,4	33,6	26,9
	Rural			100,0	(200)	6,5	6,5	0,0	93,5	1,5	80,0	12,0
33	JAZÁN	BONGARÁ	AMAZONAS	100,0	(396)	17,4	16,4	1,0	82,6	2,8	44,4	35,4
	Urbana			100,0	(308)	20,8	19,5	1,3	79,2	3,2	40,3	35,7
	Rural			100,0	(88)	5,7	5,7	0,0	94,3	1,1	59,1	34,1
34	RECTA	BONGARÁ	AMAZONAS	100,0	(14)	0,0	0,0	0,0	100,0	0,0	64,3	35,7
	Urbana			100,0	(5)	0,0	0,0	0,0	100,0	0,0	60,0	40,0
	Rural			100,0	(9)	0,0	0,0	0,0	100,0	0,0	66,7	33,3
35	SAN CARLOS	BONGARÁ	AMAZONAS	100,0	(32)	15,6	15,6	0,0	84,4	0,0	40,6	43,8
	Urbana			100,0	(20)	25,0	25,0	0,0	75,0	0,0	50,0	25,0
	Rural			100,0	(12)	0,0	0,0	0,0	100,0	0,0	25,0	75,0
36	SHIPASBAMBA	BONGARÁ	AMAZONAS	100,0	(93)	5,4	3,2	2,2	94,6	6,5	60,2	28,0
	Urbana			100,0	(38)	10,5	7,9	2,6	89,5	15,8	34,2	39,5
	Rural			100,0	(55)	1,8	0,0	1,8	98,2	0,0	78,2	20,0
37	VALERA	BONGARÁ	AMAZONAS	100,0	(267)	3,4	3,0	0,4	96,6	0,0	12,0	84,6
	Urbana			100,0	(107)	3,7	3,7	0,0	96,3	0,0	4,7	91,6
	Rural			100,0	(160)	3,1	2,5	0,6	96,9	0,0	16,9	80,0
38	YAMBRASBAMBA	BONGARÁ	AMAZONAS	100,0	(663)	5,7	5,3	0,5	94,3	1,5	57,8	35,0
	Urbana			100,0	(320)	11,3	10,3	0,9	88,8	1,3	27,5	60,0
	Rural			100,0	(343)	0,6	0,6	0,0	99,4	1,7	86,0	11,7
39	NIEVA	CONDORCANQUI	AMAZONAS	100,0	(2 532)	2,3	1,9	0,5	97,7	5,1	80,7	11,8
	Urbana			100,0	(283)	18,4	15,2	3,2	81,6	12,4	47,3	21,9
	Rural			100,0	(2 249)	0,3	0,2	0,1	99,7	4,2	84,9	10,6

Continúa...

CUADRO Nº 4.2
PERÚ: DÉFICIT HABITACIONAL POR COMPONENTE CUANTITATIVO Y CUALITATIVO, SEGÚN DISTRITO Y ÁREA DE RESIDENCIA
(Porcentaje)

N º	Distrito y área de residencia	Provincia	Departamento	DÉFICIT HABITACIONAL								
				Total	Total	CUANTITATIVO			CUALITATIVO			
						Total	Déficit tradicional	Viviendas no adecuadas	Total	Material irrecuperable (en paredes)	Viviendas hacinadas	Servicios básicos deficitarios
40	EL CENEPA	CONDORCANQUI	AMAZONAS	100,0	(844)	0,5	0,4	0,1	99,5	7,3	87,0	5,2
	Urbana			100,0	(117)	0,9	0,0	0,9	99,1	39,3	23,9	35,9
	Rural			100,0	(727)	0,4	0,4	0,0	99,6	2,2	97,1	0,3
41	RÍO SANTIAGO	CONDORCANQUI	AMAZONAS	100,0	(1 853)	1,1	1,1	0,1	98,9	1,1	50,5	47,3
	Urbana			100,0	(345)	1,2	1,2	0,0	98,8	5,2	46,1	47,5
	Rural			100,0	(1 508)	1,1	1,1	0,1	98,9	0,1	51,5	47,2
42	LAMUD	LUYA	AMAZONAS	100,0	(100)	5,0	5,0	0,0	95,0	3,0	38,0	54,0
	Urbana			100,0	(84)	4,8	4,8	0,0	95,2	2,4	33,3	59,5
	Rural			100,0	(16)	6,3	6,3	0,0	93,8	6,3	62,5	25,0
43	CAMPORREDONDO	LUYA	AMAZONAS	100,0	(512)	9,2	8,8	0,4	90,8	0,2	36,3	54,3
	Urbana			100,0	(381)	9,2	8,7	0,5	90,8	0,3	23,6	66,9
	Rural			100,0	(131)	9,2	9,2	0,0	90,8	0,0	73,3	17,6
44	COCABAMBA	LUYA	AMAZONAS	100,0	(245)	0,8	0,4	0,4	99,2	0,8	57,1	41,2
	Urbana			100,0	(23)	4,3	0,0	4,3	95,7	0,0	60,9	34,8
	Rural			100,0	(222)	0,5	0,5	0,0	99,5	0,9	56,8	41,9
45	COLCAMAR	LUYA	AMAZONAS	100,0	(99)	2,0	1,0	1,0	98,0	1,0	66,7	30,3
	Urbana			100,0	(45)	2,2	2,2	0,0	97,8	0,0	44,4	53,3
	Rural			100,0	(54)	1,9	0,0	1,9	98,1	1,9	85,2	11,1
46	CONILA	LUYA	AMAZONAS	100,0	(74)	1,4	1,4	0,0	98,6	2,7	54,1	41,9
	Urbana			100,0	(44)	2,3	2,3	0,0	97,7	2,3	45,5	50,0
	Rural			100,0	(30)	0,0	0,0	0,0	100,0	3,3	66,7	30,0
47	INGUILPATA	LUYA	AMAZONAS	100,0	(38)	23,7	23,7	0,0	76,3	2,6	28,9	44,7
	Urbana			100,0	(13)	69,2	69,2	0,0	30,8	0,0	23,1	7,7
	Rural			100,0	(25)	0,0	0,0	0,0	100,0	4,0	32,0	64,0

Continúa...

CUADRO Nº 4.2

PERÚ: DÉFICIT HABITACIONAL POR COMPONENTE CUANTITATIVO Y CUALITATIVO, SEGÚN DISTRITO Y ÁREA DE RESIDENCIA

(Porcentaje)

N º	Distrito y área de residencia	Provincia	Departamento	DÉFICIT HABITACIONAL								
				Total	Total	CUANTITATIVO			CUALITATIVO			
						Total	Déficit tradicional	Viviendas no adecuadas	Total	Material irrecuperable (en paredes)	Viviendas hacinadas	Servicios básicos deficitarios
48	LONGUITA	LUYA	AMAZONAS	100,0	(56)	0,0	0,0	0,0	100,0	0,0	73,2	26,8
	Urbana			100,0	(14)	0,0	0,0	0,0	100,0	0,0	42,9	57,1
	Rural			100,0	(42)	0,0	0,0	0,0	100,0	0,0	83,3	16,7
49	LONYA CHICO	LUYA	AMAZONAS	100,0	(30)	0,0	0,0	0,0	100,0	26,7	50,0	23,3
	Urbana			100,0	(3)	0,0	0,0	0,0	100,0	0,0	66,7	33,3
	Rural			100,0	(27)	0,0	0,0	0,0	100,0	29,6	48,1	22,2
50	LUYA	LUYA	AMAZONAS	100,0	(149)	16,8	16,8	0,0	83,2	0,7	24,2	58,4
	Urbana			100,0	(65)	35,4	35,4	0,0	64,6	1,5	26,2	36,9
	Rural			100,0	(84)	2,4	2,4	0,0	97,6	0,0	22,6	75,0
51	LUYA VIEJO	LUYA	AMAZONAS	100,0	(14)	7,1	7,1	0,0	92,9	0,0	28,6	64,3
	Urbana			100,0	(14)	7,1	7,1	0,0	92,9	0,0	28,6	64,3
52	MARÍA	LUYA	AMAZONAS	100,0	(60)	1,7	0,0	1,7	98,3	6,7	36,7	55,0
	Urbana			100,0	(44)	2,3	0,0	2,3	97,7	0,0	22,7	75,0
	Rural			100,0	(16)	0,0	0,0	0,0	100,0	25,0	75,0	0,0
53	OCALLI	LUYA	AMAZONAS	100,0	(196)	9,2	8,2	1,0	90,8	1,0	54,6	35,2
	Urbana			100,0	(59)	16,9	15,3	1,7	83,1	1,7	47,5	33,9
	Rural			100,0	(137)	5,8	5,1	0,7	94,2	0,7	57,7	35,8
54	OCUMAL	LUYA	AMAZONAS	100,0	(197)	10,2	9,6	0,5	89,8	1,5	82,2	6,1
	Urbana			100,0	(33)	3,0	0,0	3,0	97,0	0,0	81,8	15,2
	Rural			100,0	(164)	11,6	11,6	0,0	88,4	1,8	82,3	4,3
55	PISUQUIA	LUYA	AMAZONAS	100,0	(376)	8,0	7,7	0,3	92,0	0,0	61,7	30,3
	Urbana			100,0	(15)	60,0	60,0	0,0	40,0	0,0	20,0	20,0
	Rural			100,0	(361)	5,8	5,5	0,3	94,2	0,0	63,4	30,7

Continúa...

CUADRO Nº 4.2
PERÚ: DÉFICIT HABITACIONAL POR COMPONENTE CUANTITATIVO Y CUALITATIVO, SEGÚN DISTRITO Y ÁREA DE RESIDENCIA
(Porcentaje)

N º	Distrito y área de residencia	Provincia	Departamento	DÉFICIT HABITACIONAL								
				Total	Total	CUANTITATIVO			CUALITATIVO			
						Total	Déficit tradicional	Viviendas no adecuadas	Total	Material irrecuperable (en paredes)	Viviendas hacinadas	Servicios básicos deficitarios
56	PROVIDENCIA	LUYA	AMAZONAS	100,0	(127)	12,6	12,6	0,0	87,4	3,1	62,2	22,0
	Urbana			100,0	(16)	0,0	0,0	0,0	100,0	25,0	75,0	0,0
	Rural			100,0	(111)	14,4	14,4	0,0	85,6	0,0	60,4	25,2
57	SAN CRISTOBAL	LUYA	AMAZONAS	100,0	(74)	0,0	0,0	0,0	100,0	0,0	43,2	56,8
	Urbana			100,0	(51)	0,0	0,0	0,0	100,0	0,0	39,2	60,8
	Rural			100,0	(23)	0,0	0,0	0,0	100,0	0,0	52,2	47,8
58	SAN FRANCISCO DEL YESO	LUYA	AMAZONAS	100,0	(58)	0,0	0,0	0,0	100,0	0,0	58,6	41,4
	Urbana			100,0	(17)	0,0	0,0	0,0	100,0	0,0	47,1	52,9
	Rural			100,0	(41)	0,0	0,0	0,0	100,0	0,0	63,4	36,6
59	SAN JERÓNIMO	LUYA	AMAZONAS	100,0	(116)	0,9	0,0	0,9	99,1	2,6	39,7	56,9
	Urbana			100,0	(34)	2,9	0,0	2,9	97,1	5,9	23,5	67,6
	Rural			100,0	(82)	0,0	0,0	0,0	100,0	1,2	46,3	52,4
60	SAN JUAN DE LOPECANCHA	LUYA	AMAZONAS	100,0	(36)	0,0	0,0	0,0	100,0	19,4	63,9	16,7
	Urbana			100,0	(11)	0,0	0,0	0,0	100,0	63,6	18,2	18,2
	Rural			100,0	(25)	0,0	0,0	0,0	100,0	0,0	84,0	16,0
61	SANTA CATALINA	LUYA	AMAZONAS	100,0	(89)	1,1	0,0	1,1	98,9	3,4	70,8	24,7
	Urbana			100,0	(22)	4,5	0,0	4,5	95,5	4,5	72,7	18,2
	Rural			100,0	(67)	0,0	0,0	0,0	100,0	3,0	70,1	26,9
62	SANTO TOMÁS	LUYA	AMAZONAS	100,0	(244)	2,9	2,9	0,0	97,1	3,7	57,8	35,7
	Urbana			100,0	(60)	5,0	5,0	0,0	95,0	11,7	48,3	35,0
	Rural			100,0	(184)	2,2	2,2	0,0	97,8	1,1	60,9	35,9
63	TINGO	LUYA	AMAZONAS	100,0	(73)	0,0	0,0	0,0	100,0	4,1	68,5	27,4
	Urbana			100,0	(24)	0,0	0,0	0,0	100,0	12,5	66,7	20,8
	Rural			100,0	(49)	0,0	0,0	0,0	100,0	0,0	69,4	30,6

Continúa...

CUADRO Nº 4.2
PERÚ: DÉFICIT HABITACIONAL POR COMPONENTE CUANTITATIVO Y CUALITATIVO, SEGÚN DISTRITO Y ÁREA DE RESIDENCIA
(Porcentaje)

N º	Distrito y área de residencia	Provincia	Departamento	DÉFICIT HABITACIONAL								
				Total	Total	CUANTITATIVO			CUALITATIVO			
						Total	Déficit tradicional	Viviendas no adecuadas	Total	Material irrecuperable (en paredes)	Viviendas hacinadas	Servicios básicos deficitarios
64	TRITA	LUYA	AMAZONAS	100,0	(42)	9,5	9,5	0,0	90,5	0,0	31,0	59,5
	Urbana			100,0	(32)	0,0	0,0	0,0	100,0	0,0	37,5	62,5
	Rural			100,0	(10)	40,0	40,0	0,0	60,0	0,0	10,0	50,0
65	SAN NICOLÁS	RODRÍGUEZ DE MENDOZA	AMAZONAS	100,0	(160)	38,1	36,3	1,9	61,9	1,3	46,3	14,4
	Urbana			100,0	(114)	49,1	46,5	2,6	50,9	0,0	42,1	8,8
	Rural			100,0	(46)	10,9	10,9	0,0	89,1	4,3	56,5	28,3
66	CHIRIMOTO	RODRÍGUEZ DE MENDOZA	AMAZONAS	100,0	(268)	0,4	0,4	0,0	99,6	3,7	24,6	71,3
	Urbana			100,0	(25)	0,0	0,0	0,0	100,0	12,0	8,0	80,0
	Rural			100,0	(243)	0,4	0,4	0,0	99,6	2,9	26,3	70,4
67	COCHAMAL	RODRÍGUEZ DE MENDOZA	AMAZONAS	100,0	(30)	10,0	10,0	0,0	90,0	0,0	23,3	66,7
	Urbana			100,0	(17)	17,6	17,6	0,0	82,4	0,0	35,3	47,1
	Rural			100,0	(13)	0,0	0,0	0,0	100,0	0,0	7,7	92,3
68	HUAMBO	RODRÍGUEZ DE MENDOZA	AMAZONAS	100,0	(288)	4,5	4,5	0,0	95,5	0,0	12,8	82,6
	Urbana			100,0	(17)	29,4	29,4	0,0	70,6	0,0	29,4	41,2
	Rural			100,0	(271)	3,0	3,0	0,0	97,0	0,0	11,8	85,2
69	LIMABAMBA	RODRÍGUEZ DE MENDOZA	AMAZONAS	100,0	(295)	0,7	0,7	0,0	99,3	1,4	20,0	78,0
	Urbana			100,0	(13)	0,0	0,0	0,0	100,0	7,7	38,5	53,8
	Rural			100,0	(282)	0,7	0,7	0,0	99,3	1,1	19,1	79,1
70	LONGAR	RODRÍGUEZ DE MENDOZA	AMAZONAS	100,0	(60)	3,3	3,3	0,0	96,7	0,0	85,0	11,7
	Urbana			100,0	(31)	6,5	6,5	0,0	93,5	0,0	87,1	6,5
	Rural			100,0	(29)	0,0	0,0	0,0	100,0	0,0	82,8	17,2
71	MARISCAL BENAVIDES	RODRÍGUEZ DE MENDOZA	AMAZONAS	100,0	(41)	7,3	7,3	0,0	92,7	2,4	56,1	34,1
	Urbana			100,0	(12)	8,3	8,3	0,0	91,7	8,3	58,3	25,0
	Rural			100,0	(29)	6,9	6,9	0,0	93,1	0,0	55,2	37,9

Continúa...

CUADRO Nº 4.2
PERÚ: DÉFICIT HABITACIONAL POR COMPONENTE CUANTITATIVO Y CUALITATIVO, SEGÚN DISTRITO Y ÁREA DE RESIDENCIA
(Porcentaje)

N º	Distrito y área de residencia	Provincia	Departamento	DÉFICIT HABITACIONAL								
				Total	Total	CUANTITATIVO			CUALITATIVO			
						Total	Déficit tradicional	Viviendas no adecuadas	Total	Material irrecuperable (en paredes)	Viviendas hacinadas	Servicios básicos deficitarios
72	MILPUC	RODRÍGUEZ DE MENDOZA	AMAZONAS	100,0	(69)	1,4	1,4	0,0	98,6	0,0	20,3	78,3
	Urbana			100,0	(37)	2,7	2,7	0,0	97,3	0,0	18,9	78,4
	Rural			100,0	(32)	0,0	0,0	0,0	100,0	0,0	21,9	78,1
73	OMIA	RODRÍGUEZ DE MENDOZA	AMAZONAS	100,0	(625)	0,8	0,5	0,3	99,2	0,3	50,6	48,3
	Urbana			100,0	(14)	21,4	21,4	0,0	78,6	7,1	64,3	7,1
	Rural			100,0	(611)	0,3	0,0	0,3	99,7	0,2	50,2	49,3
74	SANTA ROSA	RODRÍGUEZ DE MENDOZA	AMAZONAS	100,0	(19)	0,0	0,0	0,0	100,0	0,0	63,2	36,8
	Urbana			100,0	(5)	0,0	0,0	0,0	100,0	0,0	60,0	40,0
	Rural			100,0	(14)	0,0	0,0	0,0	100,0	0,0	64,3	35,7
75	TOTORA	RODRÍGUEZ DE MENDOZA	AMAZONAS	100,0	(29)	0,0	0,0	0,0	100,0	0,0	34,5	65,5
	Urbana			100,0	(6)	0,0	0,0	0,0	100,0	0,0	33,3	66,7
	Rural			100,0	(23)	0,0	0,0	0,0	100,0	0,0	34,8	65,2
76	VISTA ALEGRE	RODRÍGUEZ DE MENDOZA	AMAZONAS	100,0	(190)	0,5	0,5	0,0	99,5	2,6	50,5	46,3
	Urbana			100,0	(56)	0,0	0,0	0,0	100,0	1,8	30,4	67,9
	Rural			100,0	(134)	0,7	0,7	0,0	99,3	3,0	59,0	37,3
77	BAGUA GRANDE	UTCUBAMBA	AMAZONAS	100,0	(3 477)	7,6	7,1	0,5	92,4	1,5	72,5	18,4
	Urbana			100,0	(1 761)	13,7	12,7	1,0	86,3	2,3	59,2	24,8
	Rural			100,0	(1 716)	1,4	1,3	0,1	98,6	0,6	86,2	11,8
78	CAJARURO	UTCUBAMBA	AMAZONAS	100,0	(2 511)	1,9	1,8	0,1	98,1	1,8	68,4	28,0
	Urbana			100,0	(810)	3,5	3,1	0,4	96,5	2,2	45,1	49,3
	Rural			100,0	(1 701)	1,1	1,1	0,0	98,9	1,6	79,5	17,8
79	CUMBA	UTCUBAMBA	AMAZONAS	100,0	(1 008)	3,2	3,2	0,0	96,8	1,1	68,0	27,8
	Urbana			100,0	(283)	7,8	7,8	0,0	92,2	2,1	37,1	53,0
	Rural			100,0	(725)	1,4	1,4	0,0	98,6	0,7	80,0	17,9

Continúa...

CUADRO Nº 4.2
PERÚ: DÉFICIT HABITACIONAL POR COMPONENTE CUANTITATIVO Y CUALITATIVO, SEGÚN DISTRITO Y ÁREA DE RESIDENCIA
(Porcentaje)

N º	Distrito y área de residencia	Provincia	Departamento	DÉFICIT HABITACIONAL								
				Total	Total	CUANTITATIVO			CUALITATIVO			
						Total	Déficit tradicional	Viviendas no adecuadas	Total	Material irrecuperable (en paredes)	Viviendas hacinadas	Servicios básicos deficitarios
80	EL MILAGRO	UTCUBAMBA	AMAZONAS	100,0	(314)	3,2	2,9	0,3	96,8	4,1	75,5	17,2
	Urbana			100,0	(29)	6,9	3,4	3,4	93,1	27,6	34,5	31,0
	Rural			100,0	(285)	2,8	2,8	0,0	97,2	1,8	79,6	15,8
81	JAMALCA	UTCUBAMBA	AMAZONAS	100,0	(842)	1,3	1,2	0,1	98,7	0,7	62,5	35,5
	Urbana			100,0	(200)	1,0	1,0	0,0	99,0	1,5	26,5	71,0
	Rural			100,0	(642)	1,4	1,2	0,2	98,6	0,5	73,7	24,5
82	LONYA GRANDE	UTCUBAMBA	AMAZONAS	100,0	(747)	8,0	8,0	0,0	92,0	3,3	67,9	20,7
	Urbana			100,0	(294)	9,2	9,2	0,0	90,8	3,4	53,1	34,4
	Rural			100,0	(453)	7,3	7,3	0,0	92,7	3,3	77,5	11,9
83	YAMÓN	UTCUBAMBA	AMAZONAS	100,0	(289)	7,3	4,2	3,1	92,7	1,0	64,7	27,0
	Urbana			100,0	(49)	30,6	18,4	12,2	69,4	0,0	40,8	28,6
	Rural			100,0	(240)	2,5	1,3	1,3	97,5	1,3	69,6	26,7
84	HUARAZ	HUARAZ	ÁNCASH	100,0	(3 045)	37,8	36,8	1,0	62,2	5,9	40,4	15,9
	Urbana			100,0	(2 629)	43,2	42,1	1,1	56,8	6,7	38,9	11,2
	Rural			100,0	(416)	3,4	3,4	0,0	96,6	1,2	50,0	45,4
85	COCHABAMBA	HUARAZ	ÁNCASH	100,0	(293)	0,0	0,0	0,0	100,0	1,0	30,7	68,3
	Urbana			100,0	(29)	0,0	0,0	0,0	100,0	6,9	31,0	62,1
	Rural			100,0	(264)	0,0	0,0	0,0	100,0	0,4	30,7	68,9
86	COLCABAMBA	HUARAZ	ÁNCASH	100,0	(40)	15,0	15,0	0,0	85,0	2,5	45,0	37,5
	Urbana			100,0	(22)	22,7	22,7	0,0	77,3	0,0	40,9	36,4
	Rural			100,0	(18)	5,6	5,6	0,0	94,4	5,6	50,0	38,9
87	HUANCHAY	HUARAZ	ÁNCASH	100,0	(136)	4,4	3,7	0,7	95,6	2,2	52,9	40,4
	Urbana			100,0	(19)	10,5	10,5	0,0	89,5	5,3	42,1	42,1
	Rural			100,0	(117)	3,4	2,6	0,9	96,6	1,7	54,7	40,2

Continúa...

CUADRO Nº 4.2
PERÚ: DÉFICIT HABITACIONAL POR COMPONENTE CUANTITATIVO Y CUALITATIVO, SEGÚN DISTRITO Y ÁREA DE RESIDENCIA
(Porcentaje)

N º	Distrito y área de residencia	Provincia	Departamento	DÉFICIT HABITACIONAL								
				Total	Total	CUANTITATIVO			CUALITATIVO			
						Total	Déficit tradicional	Viviendas no adecuadas	Total	Material irrecuperable (en paredes)	Viviendas hacinadas	Servicios básicos deficitarios
88	INDEPENDENCIA	HUARAZ	ÁNCASH	100,0	(2 823)	34,3	33,5	0,8	65,7	5,2	42,3	18,3
	Urbana			100,0	(2 293)	40,6	39,7	1,0	59,4	6,2	38,9	14,3
	Rural			100,0	(530)	6,6	6,6	0,0	93,4	0,9	56,8	35,7
89	JANGAS	HUARAZ	ÁNCASH	100,0	(117)	17,9	17,9	0,0	82,1	2,6	43,6	35,9
	Urbana			100,0	(60)	28,3	28,3	0,0	71,7	3,3	18,3	50,0
	Rural			100,0	(57)	7,0	7,0	0,0	93,0	1,8	70,2	21,1
90	LA LIBERTAD	HUARAZ	ÁNCASH	100,0	(124)	4,0	4,0	0,0	96,0	0,8	49,2	46,0
	Urbana			100,0	(27)	3,7	3,7	0,0	96,3	3,7	44,4	48,1
	Rural			100,0	(97)	4,1	4,1	0,0	95,9	0,0	50,5	45,4
91	OLLEROS	HUARAZ	ÁNCASH	100,0	(109)	8,3	7,3	0,9	91,7	0,0	57,8	33,9
	Urbana			100,0	(48)	14,6	12,5	2,1	85,4	0,0	68,8	16,7
	Rural			100,0	(61)	3,3	3,3	0,0	96,7	0,0	49,2	47,5
92	PAMPAS	HUARAZ	ÁNCASH	100,0	(133)	3,8	3,8	0,0	96,2	9,8	25,6	60,9
	Urbana			100,0	(17)	29,4	29,4	0,0	70,6	0,0	41,2	29,4
	Rural			100,0	(116)	0,0	0,0	0,0	100,0	11,2	23,3	65,5
93	PARIACOTO	HUARAZ	ÁNCASH	100,0	(254)	9,8	8,7	1,2	90,2	1,6	60,6	28,0
	Urbana			100,0	(57)	33,3	29,8	3,5	66,7	3,5	49,1	14,0
	Rural			100,0	(197)	3,0	2,5	0,5	97,0	1,0	64,0	32,0
94	PIRA	HUARAZ	ÁNCASH	100,0	(213)	10,3	10,3	0,0	89,7	0,0	57,7	31,9
	Urbana			100,0	(51)	9,8	9,8	0,0	90,2	0,0	27,5	62,7
	Rural			100,0	(162)	10,5	10,5	0,0	89,5	0,0	67,3	22,2
95	TARICA	HUARAZ	ÁNCASH	100,0	(225)	9,3	8,9	0,4	90,7	0,4	65,8	24,4
	Urbana			100,0	(38)	26,3	23,7	2,6	73,7	2,6	52,6	18,4
	Rural			100,0	(187)	5,9	5,9	0,0	94,1	0,0	68,4	25,7

Continúa...

CUADRO Nº 4.2
PERÚ: DÉFICIT HABITACIONAL POR COMPONENTE CUANTITATIVO Y CUALITATIVO, SEGÚN DISTRITO Y ÁREA DE RESIDENCIA
(Porcentaje)

N º	Distrito y área de residencia	Provincia	Departamento	DÉFICIT HABITACIONAL								
				Total	Total	CUANTITATIVO			CUALITATIVO			
						Total	Déficit tradicional	Viviendas no adecuadas	Total	Material irrecuperable (en paredes)	Viviendas hacinadas	Servicios básicos deficitarios
96	AIJA	AIJA	ÁNCASH	100,0	(67)	14,9	13,4	1,5	85,1	3,0	41,8	40,3
	Urbana			100,0	(16)	43,8	37,5	6,3	56,3	0,0	43,8	12,5
	Rural			100,0	(51)	5,9	5,9	0,0	94,1	3,9	41,2	49,0
97	CORIS	AIJA	ÁNCASH	100,0	(326)	7,4	7,4	0,0	92,6	2,8	20,9	69,0
	Urbana			100,0	(30)	53,3	53,3	0,0	46,7	0,0	10,0	36,7
	Rural			100,0	(296)	2,7	2,7	0,0	97,3	3,0	22,0	72,3
98	HUACLLAN	AIJA	ÁNCASH	100,0	(51)	21,6	21,6	0,0	78,4	0,0	17,6	60,8
	Urbana			100,0	(26)	11,5	11,5	0,0	88,5	0,0	11,5	76,9
	Rural			100,0	(25)	32,0	32,0	0,0	68,0	0,0	24,0	44,0
99	LA MERCED	AIJA	ÁNCASH	100,0	(152)	2,0	1,3	0,7	98,0	2,0	61,2	34,9
	Urbana			100,0	(5)	20,0	0,0	20,0	80,0	0,0	60,0	20,0
	Rural			100,0	(147)	1,4	1,4	0,0	98,6	2,0	61,2	35,4
100	SUCCHA	AIJA	ÁNCASH	100,0	(66)	1,5	1,5	0,0	98,5	4,5	24,2	69,7
	Urbana			100,0	(23)	4,3	4,3	0,0	95,7	0,0	21,7	73,9
	Rural			100,0	(43)	0,0	0,0	0,0	100,0	7,0	25,6	67,4
101	LLAMELLÍN	ANTONIO RAYMONDI	ÁNCASH	100,0	(164)	31,1	31,1	0,0	68,9	0,6	51,2	17,1
	Urbana			100,0	(75)	49,3	49,3	0,0	50,7	1,3	25,3	24,0
	Rural			100,0	(89)	15,7	15,7	0,0	84,3	0,0	73,0	11,2
102	ACZO	ANTONIO RAYMONDI	ÁNCASH	100,0	(70)	20,0	20,0	0,0	80,0	0,0	44,3	35,7
	Urbana			100,0	(9)	77,8	77,8	0,0	22,2	0,0	11,1	11,1
	Rural			100,0	(61)	11,5	11,5	0,0	88,5	0,0	49,2	39,3
103	CHACCHO	ANTONIO RAYMONDI	ÁNCASH	100,0	(81)	7,4	7,4	0,0	92,6	0,0	61,7	30,9
	Urbana			100,0	(16)	31,3	31,3	0,0	68,8	0,0	25,0	43,8
	Rural			100,0	(65)	1,5	1,5	0,0	98,5	0,0	70,8	27,7

Continúa...

CUADRO Nº 4.2
PERÚ: DÉFICIT HABITACIONAL POR COMPONENTE CUANTITATIVO Y CUALITATIVO, SEGÚN DISTRITO Y ÁREA DE RESIDENCIA
(Porcentaje)

N º	Distrito y área de residencia	Provincia	Departamento	DÉFICIT HABITACIONAL								
				Total	Total	CUANTITATIVO			CUALITATIVO			
						Total	Déficit tradicional	Viviendas no adecuadas	Total	Material irrecuperable (en paredes)	Viviendas hacinadas	Servicios básicos deficitarios
104	CHINGAS	ANTONIO RAYMONDI	ÁNCASH	100,0	(81)	18,5	18,5	0,0	81,5	0,0	58,0	23,5
	Urbana			100,0	(29)	37,9	37,9	0,0	62,1	0,0	31,0	31,0
	Rural			100,0	(52)	7,7	7,7	0,0	92,3	0,0	73,1	19,2
105	MIRGAS	ANTONIO RAYMONDI	ÁNCASH	100,0	(307)	5,5	5,2	0,3	94,5	0,0	54,4	40,1
	Urbana			100,0	(23)	47,8	43,5	4,3	52,2	0,0	52,2	0,0
	Rural			100,0	(284)	2,1	2,1	0,0	97,9	0,0	54,6	43,3
106	SAN JUAN DE RONTOY	ANTONIO RAYMONDI	ÁNCASH	100,0	(90)	5,6	4,4	1,1	94,4	0,0	74,4	20,0
	Urbana			100,0	(6)	16,7	0,0	16,7	83,3	0,0	33,3	50,0
	Rural			100,0	(84)	4,8	4,8	0,0	95,2	0,0	77,4	17,9
107	CHACAS	ASUNCIÓN	ÁNCASH	100,0	(168)	28,6	28,6	0,0	71,4	0,6	44,0	26,8
	Urbana			100,0	(69)	56,5	56,5	0,0	43,5	1,4	30,4	11,6
	Rural			100,0	(99)	9,1	9,1	0,0	90,9	0,0	53,5	37,4
108	ACOCHACA	ASUNCIÓN	ÁNCASH	100,0	(268)	3,0	1,9	1,1	97,0	0,0	40,7	56,3
	Urbana			100,0	(8)	37,5	12,5	25,0	62,5	0,0	50,0	12,5
	Rural			100,0	(260)	1,9	1,5	0,4	98,1	0,0	40,4	57,7
109	CHIQUIÁN	BOLOGNESI	ÁNCASH	100,0	(237)	20,7	19,8	0,8	79,3	3,4	33,8	42,2
	Urbana			100,0	(169)	27,8	27,2	0,6	72,2	3,6	45,0	23,7
	Rural			100,0	(68)	2,9	1,5	1,5	97,1	2,9	5,9	88,2
110	ABELARDO PARDO LEZAMETA	BOLOGNESI	ÁNCASH	100,0	(55)	16,4	16,4	0,0	83,6	1,8	36,4	45,5
	Urbana			100,0	(38)	21,1	21,1	0,0	78,9	2,6	34,2	42,1
	Rural			100,0	(17)	5,9	5,9	0,0	94,1	0,0	41,2	52,9
111	ANTONIO RAYMONDI	BOLOGNESI	ÁNCASH	100,0	(115)	1,7	1,7	0,0	98,3	4,3	28,7	65,2
	Urbana			100,0	(24)	8,3	8,3	0,0	91,7	4,2	16,7	70,8
	Rural			100,0	(91)	0,0	0,0	0,0	100,0	4,4	31,9	63,7

Continúa...

CUADRO Nº 4.2
PERÚ: DÉFICIT HABITACIONAL POR COMPONENTE CUANTITATIVO Y CUALITATIVO, SEGÚN DISTRITO Y ÁREA DE RESIDENCIA
(Porcentaje)

N º	Distrito y área de residencia	Provincia	Departamento	DÉFICIT HABITACIONAL								
				Total	Total	CUANTITATIVO			CUALITATIVO			
						Total	Déficit tradicional	Viviendas no adecuadas	Total	Material irrecuperable (en paredes)	Viviendas hacinadas	Servicios básicos deficitarios
112	AQUIA	BOLOGNESI	ÁNCASH	100,0	(213)	5,6	4,7	0,9	94,4	1,9	39,9	52,6
	Urbana			100,0	(56)	16,1	12,5	3,6	83,9	7,1	57,1	19,6
	Rural			100,0	(157)	1,9	1,9	0,0	98,1	0,0	33,8	64,3
113	CAJACAY	BOLOGNESI	ÁNCASH	100,0	(133)	5,3	3,8	1,5	94,7	4,5	33,8	56,4
	Urbana			100,0	(42)	11,9	11,9	0,0	88,1	4,8	40,5	42,9
	Rural			100,0	(91)	2,2	0,0	2,2	97,8	4,4	30,8	62,6
114	CANIS	BOLOGNESI	ÁNCASH	100,0	(75)	14,7	14,7	0,0	85,3	0,0	44,0	41,3
	Urbana			100,0	(74)	14,9	14,9	0,0	85,1	0,0	44,6	40,5
	Rural			100,0	(1)	0,0	0,0	0,0	100,0	0,0	0,0	100,0
115	COLQUIOC	BOLOGNESI	ÁNCASH	100,0	(182)	7,7	7,7	0,0	92,3	6,0	41,2	45,1
	Urbana			100,0	(59)	22,0	22,0	0,0	78,0	10,2	62,7	5,1
	Rural			100,0	(123)	0,8	0,8	0,0	99,2	4,1	30,9	64,2
116	HUALLANCA	BOLOGNESI	ÁNCASH	100,0	(807)	17,0	15,9	1,1	83,0	2,7	38,3	42,0
	Urbana			100,0	(296)	43,2	40,9	2,4	56,8	6,8	42,6	7,4
	Rural			100,0	(511)	1,8	1,4	0,4	98,2	0,4	35,8	62,0
117	HUASTA	BOLOGNESI	ÁNCASH	100,0	(311)	2,6	2,6	0,0	97,4	0,3	28,9	68,2
	Urbana			100,0	(151)	2,6	2,6	0,0	97,4	0,0	28,5	68,9
	Rural			100,0	(160)	2,5	2,5	0,0	97,5	0,6	29,4	67,5
118	HUAYLLACAYÁN	BOLOGNESI	ÁNCASH	100,0	(203)	1,0	0,5	0,5	99,0	0,5	18,7	79,8
	Urbana			100,0	(12)	0,0	0,0	0,0	100,0	0,0	58,3	41,7
	Rural			100,0	(191)	1,0	0,5	0,5	99,0	0,5	16,2	82,2
119	LA PRIMAVERA	BOLOGNESI	ÁNCASH	100,0	(43)	2,3	2,3	0,0	97,7	0,0	53,5	44,2
	Urbana			100,0	(24)	0,0	0,0	0,0	100,0	0,0	83,3	16,7
	Rural			100,0	(19)	5,3	5,3	0,0	94,7	0,0	15,8	78,9

Continúa...

CUADRO Nº 4.2
PERÚ: DÉFICIT HABITACIONAL POR COMPONENTE CUANTITATIVO Y CUALITATIVO, SEGÚN DISTRITO Y ÁREA DE RESIDENCIA
(Porcentaje)

N º	Distrito y área de residencia	Provincia	Departamento	DÉFICIT HABITACIONAL								
				Total	Total	CUANTITATIVO			CUALITATIVO			
						Total	Déficit tradicional	Viviendas no adecuadas	Total	Material irrecuperable (en paredes)	Viviendas hacinadas	Servicios básicos deficitarios
120	MANGAS	BOLOGNESI	ÁNCASH	100,0	(92)	8,7	6,5	2,2	91,3	0,0	12,0	79,3
	Urbana			100,0	(60)	10,0	6,7	3,3	90,0	0,0	13,3	76,7
	Rural			100,0	(32)	6,3	6,3	0,0	93,8	0,0	9,4	84,4
121	PACLLON	BOLOGNESI	ÁNCASH	100,0	(128)	3,9	3,9	0,0	96,1	0,0	52,3	43,8
	Urbana			100,0	(105)	4,8	4,8	0,0	95,2	0,0	62,9	32,4
	Rural			100,0	(23)	0,0	0,0	0,0	100,0	0,0	4,3	95,7
122	SAN MIGUEL DE CORPANQUI	BOLOGNESI	ÁNCASH	100,0	(50)	14,0	14,0	0,0	86,0	0,0	52,0	34,0
	Urbana			100,0	(37)	18,9	18,9	0,0	81,1	0,0	56,8	24,3
	Rural			100,0	(13)	0,0	0,0	0,0	100,0	0,0	38,5	61,5
123	TICLLOS	BOLOGNESI	ÁNCASH	100,0	(123)	4,9	4,9	0,0	95,1	1,6	32,5	61,0
	Urbana			100,0	(92)	6,5	6,5	0,0	93,5	2,2	40,2	51,1
	Rural			100,0	(31)	0,0	0,0	0,0	100,0	0,0	9,7	90,3
124	CARHUAZ	CARHUAZ	ÁNCASH	100,0	(670)	14,5	13,7	0,7	85,5	3,1	41,3	41,0
	Urbana			100,0	(285)	30,9	29,1	1,8	69,1	6,7	38,9	23,5
	Rural			100,0	(385)	2,3	2,3	0,0	97,7	0,5	43,1	54,0
125	ACOPAMPA	CARHUAZ	ÁNCASH	100,0	(105)	18,1	18,1	0,0	81,9	5,7	44,8	31,4
	Urbana			100,0	(30)	26,7	26,7	0,0	73,3	16,7	30,0	26,7
	Rural			100,0	(75)	14,7	14,7	0,0	85,3	1,3	50,7	33,3
126	AMASHCA	CARHUAZ	ÁNCASH	100,0	(57)	10,5	10,5	0,0	89,5	1,8	47,4	40,4
	Urbana			100,0	(33)	15,2	15,2	0,0	84,8	0,0	39,4	45,5
	Rural			100,0	(24)	4,2	4,2	0,0	95,8	4,2	58,3	33,3
127	ANTA	CARHUAZ	ÁNCASH	100,0	(135)	11,9	11,9	0,0	88,1	0,0	54,8	33,3
	Urbana			100,0	(20)	30,0	30,0	0,0	70,0	0,0	35,0	35,0
	Rural			100,0	(115)	8,7	8,7	0,0	91,3	0,0	58,3	33,0

Continúa...

CUADRO Nº 4.2

PERÚ: DÉFICIT HABITACIONAL POR COMPONENTE CUANTITATIVO Y CUALITATIVO, SEGÚN DISTRITO Y ÁREA DE RESIDENCIA

(Porcentaje)

N º	Distrito y área de residencia	Provincia	Departamento	DÉFICIT HABITACIONAL								
				Total	Total	CUANTITATIVO			CUALITATIVO			
						Total	Déficit tradicional	Viviendas no adecuadas	Total	Material irrecuperable (en paredes)	Viviendas hacinadas	Servicios básicos deficitarios
128	ATAQUERO	CARHUAZ	ÁNCASH	100,0	(50)	0,0	0,0	0,0	100,0	4,0	48,0	48,0
	Urbana			100,0	(10)	0,0	0,0	0,0	100,0	10,0	10,0	80,0
	Rural			100,0	(40)	0,0	0,0	0,0	100,0	2,5	57,5	40,0
129	MARCARÁ	CARHUAZ	ÁNCASH	100,0	(432)	4,6	4,4	0,2	95,4	0,5	57,9	37,0
	Urbana			100,0	(51)	21,6	19,6	2,0	78,4	0,0	49,0	29,4
	Rural			100,0	(381)	2,4	2,4	0,0	97,6	0,5	59,1	38,1
130	PARIAHUANCA	CARHUAZ	ÁNCASH	100,0	(76)	2,6	2,6	0,0	97,4	2,6	46,1	48,7
	Urbana			100,0	(39)	0,0	0,0	0,0	100,0	5,1	28,2	66,7
	Rural			100,0	(37)	5,4	5,4	0,0	94,6	0,0	64,9	29,7
131	SAN MIGUEL DE ACO	CARHUAZ	ÁNCASH	100,0	(106)	6,6	6,6	0,0	93,4	0,0	59,4	34,0
	Urbana			100,0	(13)	0,0	0,0	0,0	100,0	0,0	23,1	76,9
	Rural			100,0	(93)	7,5	7,5	0,0	92,5	0,0	64,5	28,0
132	SHILLA	CARHUAZ	ÁNCASH	100,0	(165)	7,3	7,3	0,0	92,7	0,0	60,0	32,7
	Urbana			100,0	(78)	10,3	10,3	0,0	89,7	0,0	51,3	38,5
	Rural			100,0	(87)	4,6	4,6	0,0	95,4	0,0	67,8	27,6
133	TINCO	CARHUAZ	ÁNCASH	100,0	(102)	5,9	5,9	0,0	94,1	2,0	44,1	48,0
	Urbana			100,0	(31)	19,4	19,4	0,0	80,6	0,0	51,6	29,0
	Rural			100,0	(71)	0,0	0,0	0,0	100,0	2,8	40,8	56,3
134	YUNGAR	CARHUAZ	ÁNCASH	100,0	(108)	8,3	8,3	0,0	91,7	0,0	71,3	20,4
	Urbana			100,0	(16)	25,0	25,0	0,0	75,0	0,0	68,8	6,3
	Rural			100,0	(92)	5,4	5,4	0,0	94,6	0,0	71,7	22,8
135	SAN LUIS	CARLOS FERMÍN FITZCARR	ÁNCASH	100,0	(1 770)	1,4	1,4	0,0	98,6	0,4	24,9	73,4
	Urbana			100,0	(80)	10,0	10,0	0,0	90,0	5,0	27,5	57,5
	Rural			100,0	(1 690)	0,9	0,9	0,0	99,1	0,2	24,7	74,1

Continúa...

CUADRO Nº 4.2
PERÚ: DÉFICIT HABITACIONAL POR COMPONENTE CUANTITATIVO Y CUALITATIVO, SEGÚN DISTRITO Y ÁREA DE RESIDENCIA
(Porcentaje)

N º	Distrito y área de residencia	Provincia	Departamento	DÉFICIT HABITACIONAL								
				Total	Total	CUANTITATIVO			CUALITATIVO			
						Total	Déficit tradicional	Viviendas no adecuadas	Total	Material irrecuperable (en paredes)	Viviendas hacinadas	Servicios básicos deficitarios
136	SAN NICOLÁS	CARLOS FERMÍN FITZCARR	ÁNCASH	100,0	(339)	7,4	7,4	0,0	92,6	0,0	35,7	56,9
	Urbana			100,0	(20)	55,0	55,0	0,0	45,0	0,0	15,0	30,0
	Rural			100,0	(319)	4,4	4,4	0,0	95,6	0,0	37,0	58,6
137	YAUYA	CARLOS FERMÍN FITZCARR	ÁNCASH	100,0	(739)	0,8	0,8	0,0	99,2	0,1	29,5	69,6
	Urbana			100,0	(22)	9,1	9,1	0,0	90,9	0,0	40,9	50,0
	Rural			100,0	(717)	0,6	0,6	0,0	99,4	0,1	29,1	70,2
138	CASMA	CASMA	ÁNCASH	100,0	(2 341)	17,4	16,8	0,6	82,6	67,2	7,5	7,9
	Urbana			100,0	(2 140)	18,7	18,1	0,6	81,3	66,5	7,5	7,3
	Rural			100,0	(201)	3,0	3,0	0,0	97,0	74,6	7,5	14,9
139	BUENA VISTA ALTA	CASMA	ÁNCASH	100,0	(204)	6,4	5,9	0,5	93,6	66,2	15,7	11,8
	Urbana			100,0	(26)	34,6	34,6	0,0	65,4	38,5	26,9	0,0
	Rural			100,0	(178)	2,2	1,7	0,6	97,8	70,2	14,0	13,5
140	COMANDANTE NOEL	CASMA	ÁNCASH	100,0	(117)	6,8	6,0	0,9	93,2	45,3	16,2	31,6
	Urbana			100,0	(71)	9,9	8,5	1,4	90,1	22,5	15,5	52,1
	Rural			100,0	(46)	2,2	2,2	0,0	97,8	80,4	17,4	0,0
141	YAUTÁN	CASMA	ÁNCASH	100,0	(345)	12,2	12,2	0,0	87,8	25,5	40,3	22,0
	Urbana			100,0	(102)	29,4	29,4	0,0	70,6	28,4	30,4	11,8
	Rural			100,0	(243)	4,9	4,9	0,0	95,1	24,3	44,4	26,3
142	CORONGO	CORONGO	ÁNCASH	100,0	(81)	9,9	8,6	1,2	90,1	1,2	51,9	37,0
	Urbana			100,0	(41)	14,6	12,2	2,4	85,4	2,4	56,1	26,8
	Rural			100,0	(40)	5,0	5,0	0,0	95,0	0,0	47,5	47,5
143	ACO	CORONGO	ÁNCASH	100,0	(25)	8,0	8,0	0,0	92,0	0,0	56,0	36,0
	Urbana			100,0	(11)	9,1	9,1	0,0	90,9	0,0	54,5	36,4
	Rural			100,0	(14)	7,1	7,1	0,0	92,9	0,0	57,1	35,7

Continúa...

CUADRO Nº 4.2
PERÚ: DÉFICIT HABITACIONAL POR COMPONENTE CUANTITATIVO Y CUALITATIVO, SEGÚN DISTRITO Y ÁREA DE RESIDENCIA
(Porcentaje)

N º	Distrito y área de residencia	Provincia	Departamento	DÉFICIT HABITACIONAL								
				Total	Total	CUANTITATIVO			CUALITATIVO			
						Total	Déficit tradicional	Viviendas no adecuadas	Total	Material irrecuperable (en paredes)	Viviendas hacinadas	Servicios básicos deficitarios
144	BAMBAS	CORONGO	ÁNCASH	100,0	(62)	0,0	0,0	0,0	100,0	0,0	14,5	85,5
	Urbana			100,0	(7)	0,0	0,0	0,0	100,0	0,0	57,1	42,9
	Rural			100,0	(55)	0,0	0,0	0,0	100,0	0,0	9,1	90,9
145	CUSCA	CORONGO	ÁNCASH	100,0	(157)	9,6	8,9	0,6	90,4	0,0	51,6	38,9
	Urbana			100,0	(23)	26,1	26,1	0,0	73,9	0,0	56,5	17,4
	Rural			100,0	(134)	6,7	6,0	0,7	93,3	0,0	50,7	42,5
146	LA PAMPA	CORONGO	ÁNCASH	100,0	(19)	15,8	15,8	0,0	84,2	0,0	63,2	21,1
	Urbana			100,0	(11)	18,2	18,2	0,0	81,8	0,0	54,5	27,3
	Rural			100,0	(8)	12,5	12,5	0,0	87,5	0,0	75,0	12,5
147	YANAC	CORONGO	ÁNCASH	100,0	(31)	9,7	9,7	0,0	90,3	0,0	54,8	35,5
	Urbana			100,0	(23)	13,0	13,0	0,0	87,0	0,0	43,5	43,5
	Rural			100,0	(8)	0,0	0,0	0,0	100,0	0,0	87,5	12,5
148	YUPÁN	CORONGO	ÁNCASH	100,0	(23)	26,1	26,1	0,0	73,9	0,0	43,5	30,4
	Urbana			100,0	(16)	37,5	37,5	0,0	62,5	0,0	56,3	6,3
	Rural			100,0	(7)	0,0	0,0	0,0	100,0	0,0	14,3	85,7
149	HUARI	HUARI	ÁNCASH	100,0	(554)	22,2	21,8	0,4	77,8	0,9	52,7	24,2
	Urbana			100,0	(207)	56,0	55,1	1,0	44,0	1,0	34,3	8,7
	Rural			100,0	(347)	2,0	2,0	0,0	98,0	0,9	63,7	33,4
150	ANRA	HUARI	ÁNCASH	100,0	(55)	3,6	3,6	0,0	96,4	0,0	67,3	29,1
	Urbana			100,0	(10)	20,0	20,0	0,0	80,0	0,0	50,0	30,0
	Rural			100,0	(45)	0,0	0,0	0,0	100,0	0,0	71,1	28,9
151	CAJAY	HUARI	ÁNCASH	100,0	(219)	5,0	5,0	0,0	95,0	0,0	68,5	26,5
	Urbana			100,0	(27)	29,6	29,6	0,0	70,4	0,0	40,7	29,6
	Rural			100,0	(192)	1,6	1,6	0,0	98,4	0,0	72,4	26,0

Continúa...

CUADRO Nº 4.2
PERÚ: DÉFICIT HABITACIONAL POR COMPONENTE CUANTITATIVO Y CUALITATIVO, SEGÚN DISTRITO Y ÁREA DE RESIDENCIA
(Porcentaje)

Nº	Distrito y área de residencia	Provincia	Departamento	DÉFICIT HABITACIONAL								
				Total	Total	CUANTITATIVO			CUALITATIVO			
						Total	Déficit tradicional	Viviendas no adecuadas	Total	Material irrecuperable (en paredes)	Viviendas hacinadas	Servicios básicos deficitarios
152	CHAVÍN DE HUANTAR	HUARI	ÁNCASH	100,0	(634)	6,3	5,7	0,6	93,7	0,5	73,5	19,7
	Urbana			100,0	(87)	29,9	25,3	4,6	70,1	0,0	67,8	2,3
	Rural			100,0	(547)	2,6	2,6	0,0	97,4	0,5	74,4	22,5
153	HUACACHI	HUARI	ÁNCASH	100,0	(127)	8,7	8,7	0,0	91,3	0,0	63,8	27,6
	Urbana			100,0	(31)	12,9	12,9	0,0	87,1	0,0	64,5	22,6
	Rural			100,0	(96)	7,3	7,3	0,0	92,7	0,0	63,5	29,2
154	HUACCHIS	HUARI	ÁNCASH	100,0	(163)	6,7	6,1	0,6	93,3	0,6	22,1	70,6
	Urbana			100,0	(122)	9,0	8,2	0,8	91,0	0,8	9,8	80,3
	Rural			100,0	(41)	0,0	0,0	0,0	100,0	0,0	58,5	41,5
155	HUACHIS	HUARI	ÁNCASH	100,0	(251)	0,4	0,4	0,0	99,6	1,6	64,9	33,1
	Urbana			100,0	(81)	1,2	1,2	0,0	98,8	3,7	53,1	42,0
	Rural			100,0	(170)	0,0	0,0	0,0	100,0	0,6	70,6	28,8
156	HUANTAR	HUARI	ÁNCASH	100,0	(190)	0,5	0,0	0,5	99,5	0,5	72,1	26,8
	Urbana			100,0	(24)	4,2	0,0	4,2	95,8	0,0	79,2	16,7
	Rural			100,0	(166)	0,0	0,0	0,0	100,0	0,6	71,1	28,3
157	MASIN	HUARI	ÁNCASH	100,0	(115)	11,3	10,4	0,9	88,7	0,0	51,3	37,4
	Urbana			100,0	(34)	35,3	32,4	2,9	64,7	0,0	47,1	17,6
	Rural			100,0	(81)	1,2	1,2	0,0	98,8	0,0	53,1	45,7
158	PAUCAS	HUARI	ÁNCASH	100,0	(172)	0,0	0,0	0,0	100,0	0,0	39,5	60,5
	Urbana			100,0	(116)	0,0	0,0	0,0	100,0	0,0	45,7	54,3
	Rural			100,0	(56)	0,0	0,0	0,0	100,0	0,0	26,8	73,2
159	PONTO	HUARI	ÁNCASH	100,0	(253)	11,1	7,9	3,2	88,9	3,6	61,7	23,7
	Urbana			100,0	(43)	46,5	30,2	16,3	53,5	2,3	30,2	20,9
	Rural			100,0	(210)	3,8	3,3	0,5	96,2	3,8	68,1	24,3

Continúa...

CUADRO Nº 4.2
PERÚ: DÉFICIT HABITACIONAL POR COMPONENTE CUANTITATIVO Y CUALITATIVO, SEGÚN DISTRITO Y ÁREA DE RESIDENCIA
(Porcentaje)

N º	Distrito y área de residencia	Provincia	Departamento	DÉFICIT HABITACIONAL								
				Total	Total	CUANTITATIVO			CUALITATIVO			
						Total	Déficit tradicional	Viviendas no adecuadas	Total	Material irrecuperable (en paredes)	Viviendas hacinadas	Servicios básicos deficitarios
160	RAHUAPAMPA	HUARI	ÁNCASH	100,0	(23)	39,1	39,1	0,0	60,9	0,0	34,8	26,1
	Urbana			100,0	(15)	53,3	53,3	0,0	46,7	0,0	40,0	6,7
	Rural			100,0	(8)	12,5	12,5	0,0	87,5	0,0	25,0	62,5
161	RAPAYÁN	HUARI	ÁNCASH	100,0	(102)	6,9	6,9	0,0	93,1	0,0	60,8	32,4
	Urbana			100,0	(33)	9,1	9,1	0,0	90,9	0,0	66,7	24,2
	Rural			100,0	(69)	5,8	5,8	0,0	94,2	0,0	58,0	36,2
162	SAN MARCOS	HUARI	ÁNCASH	100,0	(800)	4,3	4,0	0,3	95,8	2,1	62,0	31,6
	Urbana			100,0	(137)	19,7	19,0	0,7	80,3	4,4	64,2	11,7
	Rural			100,0	(663)	1,1	0,9	0,2	98,9	1,7	61,5	35,7
163	SAN PEDRO DE CHANA	HUARI	ÁNCASH	100,0	(182)	3,8	3,8	0,0	96,2	1,1	62,1	33,0
	Urbana			100,0	(87)	6,9	6,9	0,0	93,1	1,1	46,0	46,0
	Rural			100,0	(95)	1,1	1,1	0,0	98,9	1,1	76,8	21,1
164	UCO	HUARI	ÁNCASH	100,0	(91)	11,0	11,0	0,0	89,0	0,0	47,3	41,8
	Urbana			100,0	(30)	23,3	23,3	0,0	76,7	0,0	40,0	36,7
	Rural			100,0	(61)	4,9	4,9	0,0	95,1	0,0	50,8	44,3
165	HUARMEY	HUARMEY	ÁNCASH	100,0	(1 499)	19,3	18,5	0,8	80,7	52,5	18,7	9,4
	Urbana			100,0	(1 246)	22,7	21,7	1,0	77,3	51,1	18,4	7,8
	Rural			100,0	(253)	2,8	2,8	0,0	97,2	59,3	20,6	17,4
166	COCHAPETI	HUARMEY	ÁNCASH	100,0	(98)	0,0	0,0	0,0	100,0	6,1	15,3	78,6
	Urbana			100,0	(8)	0,0	0,0	0,0	100,0	0,0	75,0	25,0
	Rural			100,0	(90)	0,0	0,0	0,0	100,0	6,7	10,0	83,3
167	CULEBRAS	HUARMEY	ÁNCASH	100,0	(253)	5,9	5,5	0,4	94,1	72,3	9,5	12,3
	Urbana			100,0	(160)	5,6	5,6	0,0	94,4	81,9	3,8	8,8
	Rural			100,0	(93)	6,5	5,4	1,1	93,5	55,9	19,4	18,3

Continúa...

CUADRO Nº 4.2
PERÚ: DÉFICIT HABITACIONAL POR COMPONENTE CUANTITATIVO Y CUALITATIVO, SEGÚN DISTRITO Y ÁREA DE RESIDENCIA
(Porcentaje)

N º	Distrito y área de residencia	Provincia	Departamento	DÉFICIT HABITACIONAL								
				Total	Total	CUANTITATIVO			CUALITATIVO			
						Total	Déficit tradicional	Viviendas no adecuadas	Total	Material irrecuperable (en paredes)	Viviendas hacinadas	Servicios básicos deficitarios
168	HUAYÁN	HUARMEY	ÁNCASH	100,0	(84)	1,2	1,2	0,0	98,8	13,1	26,2	59,5
	Urbana			100,0	(22)	4,5	4,5	0,0	95,5	0,0	31,8	63,6
	Rural			100,0	(62)	0,0	0,0	0,0	100,0	17,7	24,2	58,1
169	MALVAS	HUARMEY	ÁNCASH	100,0	(84)	3,6	3,6	0,0	96,4	14,3	26,2	56,0
	Urbana			100,0	(11)	18,2	18,2	0,0	81,8	0,0	27,3	54,5
	Rural			100,0	(73)	1,4	1,4	0,0	98,6	16,4	26,0	56,2
170	CARAZ	HUAYLAS	ÁNCASH	100,0	(1 219)	24,0	23,7	0,3	76,0	1,4	44,1	30,5
	Urbana			100,0	(602)	41,0	40,7	0,3	59,0	2,3	41,4	15,3
	Rural			100,0	(617)	7,5	7,1	0,3	92,5	0,5	46,7	45,4
171	HUALLANCA	HUAYLAS	ÁNCASH	100,0	(24)	8,3	8,3	0,0	91,7	0,0	25,0	66,7
	Urbana			100,0	(4)	50,0	50,0	0,0	50,0	0,0	0,0	50,0
	Rural			100,0	(20)	0,0	0,0	0,0	100,0	0,0	30,0	70,0
172	HUATA	HUAYLAS	ÁNCASH	100,0	(88)	6,8	5,7	1,1	93,2	5,7	79,5	8,0
	Urbana			100,0	(15)	20,0	13,3	6,7	80,0	33,3	40,0	6,7
	Rural			100,0	(73)	4,1	4,1	0,0	95,9	0,0	87,7	8,2
173	HUAYLAS	HUAYLAS	ÁNCASH	100,0	(305)	0,0	0,0	0,0	100,0	0,7	16,4	83,0
	Urbana			100,0	(87)	0,0	0,0	0,0	100,0	1,1	13,8	85,1
	Rural			100,0	(218)	0,0	0,0	0,0	100,0	0,5	17,4	82,1
174	MATO	HUAYLAS	ÁNCASH	100,0	(73)	8,2	8,2	0,0	91,8	2,7	60,3	28,8
	Urbana			100,0	(35)	17,1	17,1	0,0	82,9	5,7	60,0	17,1
	Rural			100,0	(38)	0,0	0,0	0,0	100,0	0,0	60,5	39,5
175	PAMPAROMAS	HUAYLAS	ÁNCASH	100,0	(567)	0,0	0,0	0,0	100,0	0,5	46,6	52,9
	Urbana			100,0	(13)	0,0	0,0	0,0	100,0	0,0	46,2	53,8
	Rural			100,0	(554)	0,0	0,0	0,0	100,0	0,5	46,6	52,9

Continúa...

CUADRO Nº 4.2
PERÚ: DÉFICIT HABITACIONAL POR COMPONENTE CUANTITATIVO Y CUALITATIVO, SEGÚN DISTRITO Y ÁREA DE RESIDENCIA
(Porcentaje)

N º	Distrito y área de residencia	Provincia	Departamento	DÉFICIT HABITACIONAL								
				Total	Total	CUANTITATIVO			CUALITATIVO			
						Total	Déficit tradicional	Viviendas no adecuadas	Total	Material irrecuperable (en paredes)	Viviendas hacinadas	Servicios básicos deficitarios
176	PUEBLO LIBRE	HUAYLAS	ÁNCASH	100,0	(357)	7,8	7,8	0,0	92,2	0,0	60,5	31,7
	Urbana			100,0	(4)	50,0	50,0	0,0	50,0	0,0	0,0	50,0
	Rural			100,0	(353)	7,4	7,4	0,0	92,6	0,0	61,2	31,4
177	SANTA CRUZ	HUAYLAS	ÁNCASH	100,0	(408)	3,9	3,4	0,5	96,1	0,7	46,8	48,5
	Urbana			100,0	(9)	0,0	0,0	0,0	100,0	0,0	66,7	33,3
	Rural			100,0	(399)	4,0	3,5	0,5	96,0	0,8	46,4	48,9
178	SANTO TORIBIO	HUAYLAS	ÁNCASH	100,0	(85)	9,4	4,7	4,7	90,6	0,0	17,6	72,9
	Urbana			100,0	(12)	0,0	0,0	0,0	100,0	0,0	8,3	91,7
	Rural			100,0	(73)	11,0	5,5	5,5	89,0	0,0	19,2	69,9
179	YURACMARCA	HUAYLAS	ÁNCASH	100,0	(177)	1,7	1,7	0,0	98,3	0,0	46,3	52,0
	Urbana			100,0	(9)	33,3	33,3	0,0	66,7	0,0	44,4	22,2
	Rural			100,0	(168)	0,0	0,0	0,0	100,0	0,0	46,4	53,6
180	PISCOBAMBA	MARISCAL LUZURIAGA	ÁNCASH	100,0	(286)	12,6	12,2	0,3	87,4	0,0	17,8	69,6
	Urbana			100,0	(56)	55,4	53,6	1,8	44,6	0,0	14,3	30,4
	Rural			100,0	(230)	2,2	2,2	0,0	97,8	0,0	18,7	79,1
181	CASCA	MARISCAL LUZURIAGA	ÁNCASH	100,0	(337)	1,2	0,9	0,3	98,8	0,0	33,2	65,6
	Urbana			100,0	(6)	0,0	0,0	0,0	100,0	0,0	16,7	83,3
	Rural			100,0	(331)	1,2	0,9	0,3	98,8	0,0	33,5	65,3
182	ELEAZAR GUZMÁN BARRÓN	MARISCAL LUZURIAGA	ÁNCASH	100,0	(129)	0,8	0,8	0,0	99,2	0,0	46,5	52,7
	Urbana			100,0	(10)	10,0	10,0	0,0	90,0	0,0	30,0	60,0
	Rural			100,0	(119)	0,0	0,0	0,0	100,0	0,0	47,9	52,1
183	FIDEL OLIVAS ESCUDERO	MARISCAL LUZURIAGA	ÁNCASH	100,0	(101)	0,0	0,0	0,0	100,0	0,0	63,4	36,6
	Urbana			100,0	(4)	0,0	0,0	0,0	100,0	0,0	50,0	50,0
	Rural			100,0	(97)	0,0	0,0	0,0	100,0	0,0	63,9	36,1

Continúa...

CUADRO Nº 4.2
PERÚ: DÉFICIT HABITACIONAL POR COMPONENTE CUANTITATIVO Y CUALITATIVO, SEGÚN DISTRITO Y ÁREA DE RESIDENCIA
(Porcentaje)

N º	Distrito y área de residencia	Provincia	Departamento	DÉFICIT HABITACIONAL								
				Total	Total	CUANTITATIVO			CUALITATIVO			
						Total	Déficit tradicional	Viviendas no adecuadas	Total	Material irrecuperable (en paredes)	Viviendas hacinadas	Servicios básicos deficitarios
184	LLAMA	MARISCAL LUZURIAGA	ÁNCASH	100,0	(58)	6,9	6,9	0,0	93,1	0,0	36,2	56,9
	Urbana			100,0	(4)	100,0	100,0	0,0	0,0	0,0	0,0	0,0
	Rural			100,0	(54)	0,0	0,0	0,0	100,0	0,0	38,9	61,1
185	LLUMPA	MARISCAL LUZURIAGA	ÁNCASH	100,0	(530)	2,1	2,1	0,0	97,9	0,0	24,3	73,6
	Urbana			100,0	(10)	10,0	10,0	0,0	90,0	0,0	30,0	60,0
	Rural			100,0	(520)	1,9	1,9	0,0	98,1	0,0	24,2	73,8
186	LUCMA	MARISCAL LUZURIAGA	ÁNCASH	100,0	(324)	1,5	1,5	0,0	98,5	0,0	20,7	77,8
	Urbana			100,0	(8)	0,0	0,0	0,0	100,0	0,0	12,5	87,5
	Rural			100,0	(316)	1,6	1,6	0,0	98,4	0,0	20,9	77,5
187	MUSGA	MARISCAL LUZURIAGA	ÁNCASH	100,0	(113)	4,4	4,4	0,0	95,6	0,0	8,0	87,6
	Urbana			100,0	(6)	16,7	16,7	0,0	83,3	0,0	0,0	83,3
	Rural			100,0	(107)	3,7	3,7	0,0	96,3	0,0	8,4	87,9
188	OCROS	OCROS	ÁNCASH	100,0	(139)	13,7	13,7	0,0	86,3	5,8	25,2	55,4
	Urbana			100,0	(46)	39,1	39,1	0,0	60,9	10,9	28,3	21,7
	Rural			100,0	(93)	1,1	1,1	0,0	98,9	3,2	23,7	72,0
189	ACAS	OCROS	ÁNCASH	100,0	(143)	7,0	6,3	0,7	93,0	4,9	14,7	73,4
	Urbana			100,0	(99)	8,1	8,1	0,0	91,9	0,0	14,1	77,8
	Rural			100,0	(44)	4,5	2,3	2,3	95,5	15,9	15,9	63,6
190	CAJAMARQUILLA	OCROS	ÁNCASH	100,0	(21)	4,8	4,8	0,0	95,2	0,0	42,9	52,4
	Urbana			100,0	(19)	5,3	5,3	0,0	94,7	0,0	42,1	52,6
	Rural			100,0	(2)	0,0	0,0	0,0	100,0	0,0	50,0	50,0
191	CARHUAPAMPA	OCROS	ÁNCASH	100,0	(90)	3,3	3,3	0,0	96,7	6,7	28,9	61,1
	Urbana			100,0	(40)	7,5	7,5	0,0	92,5	10,0	55,0	27,5
	Rural			100,0	(50)	0,0	0,0	0,0	100,0	4,0	8,0	88,0

Continúa...

CUADRO Nº 4.2
PERÚ: DÉFICIT HABITACIONAL POR COMPONENTE CUANTITATIVO Y CUALITATIVO, SEGÚN DISTRITO Y ÁREA DE RESIDENCIA
(Porcentaje)

N º	Distrito y área de residencia	Provincia	Departamento	DÉFICIT HABITACIONAL								
				Total	Total	CUANTITATIVO			CUALITATIVO			
						Total	Déficit tradicional	Viviendas no adecuadas	Total	Material irrecuperable (en paredes)	Viviendas hacinadas	Servicios básicos deficitarios
192	COCHAS	OCROS	ÁNCASH	100,0	(83)	1,2	0,0	1,2	98,8	45,8	20,5	32,5
	Urbana			100,0	(11)	0,0	0,0	0,0	100,0	36,4	36,4	27,3
	Rural			100,0	(72)	1,4	0,0	1,4	98,6	47,2	18,1	33,3
193	CONGAS	OCROS	ÁNCASH	100,0	(93)	2,2	2,2	0,0	97,8	0,0	40,9	57,0
	Urbana			100,0	(36)	5,6	5,6	0,0	94,4	0,0	66,7	27,8
	Rural			100,0	(57)	0,0	0,0	0,0	100,0	0,0	24,6	75,4
194	LLIPA	OCROS	ÁNCASH	100,0	(63)	1,6	0,0	1,6	98,4	12,7	74,6	11,1
	Urbana			100,0	(54)	0,0	0,0	0,0	100,0	14,8	79,6	5,6
	Rural			100,0	(9)	11,1	0,0	11,1	88,9	0,0	44,4	44,4
195	SAN CRISTOBAL DE RAJÁN	OCROS	ÁNCASH	100,0	(81)	0,0	0,0	0,0	100,0	0,0	28,4	71,6
	Urbana			100,0	(56)	0,0	0,0	0,0	100,0	0,0	35,7	64,3
	Rural			100,0	(25)	0,0	0,0	0,0	100,0	0,0	12,0	88,0
196	SAN PEDRO	OCROS	ÁNCASH	100,0	(189)	6,3	6,3	0,0	93,7	6,3	23,8	63,5
	Urbana			100,0	(24)	20,8	20,8	0,0	79,2	0,0	66,7	12,5
	Rural			100,0	(165)	4,2	4,2	0,0	95,8	7,3	17,6	70,9
197	SANTIAGO DE CHILCAS	OCROS	ÁNCASH	100,0	(118)	0,0	0,0	0,0	100,0	4,2	18,6	77,1
	Urbana			100,0	(98)	0,0	0,0	0,0	100,0	1,0	18,4	80,6
	Rural			100,0	(20)	0,0	0,0	0,0	100,0	20,0	20,0	60,0
198	CABANA	PALLASCA	ÁNCASH	100,0	(139)	10,1	9,4	0,7	89,9	5,0	23,0	61,9
	Urbana			100,0	(90)	13,3	12,2	1,1	86,7	7,8	14,4	64,4
	Rural			100,0	(49)	4,1	4,1	0,0	95,9	0,0	38,8	57,1
199	BOLOGNESI	PALLASCA	ÁNCASH	100,0	(91)	6,6	5,5	1,1	93,4	0,0	11,0	82,4
	Urbana			100,0	(8)	37,5	37,5	0,0	62,5	0,0	0,0	62,5
	Rural			100,0	(83)	3,6	2,4	1,2	96,4	0,0	12,0	84,3

Continúa...

CUADRO Nº 4.2
PERÚ: DÉFICIT HABITACIONAL POR COMPONENTE CUANTITATIVO Y CUALITATIVO, SEGÚN DISTRITO Y ÁREA DE RESIDENCIA
(Porcentaje)

N º	Distrito y área de residencia	Provincia	Departamento	DÉFICIT HABITACIONAL								
				Total	Total	CUANTITATIVO			CUALITATIVO			
						Total	Déficit tradicional	Viviendas no adecuadas	Total	Material irrecuperable (en paredes)	Viviendas hacinadas	Servicios básicos deficitarios
200	CONCHUCOS	PALLASCA	ÁNCASH	100,0	(1 010)	8,9	8,9	0,0	91,1	0,8	26,8	63,5
	Urbana			100,0	(425)	10,8	10,8	0,0	89,2	0,9	25,9	62,4
	Rural			100,0	(585)	7,5	7,5	0,0	92,5	0,7	27,5	64,3
201	HUACASCHUQUE	PALLASCA	ÁNCASH	100,0	(24)	16,7	16,7	0,0	83,3	0,0	45,8	37,5
	Urbana			100,0	(10)	40,0	40,0	0,0	60,0	0,0	40,0	20,0
	Rural			100,0	(14)	0,0	0,0	0,0	100,0	0,0	50,0	50,0
202	HUANDOVAL	PALLASCA	ÁNCASH	100,0	(85)	15,3	15,3	0,0	84,7	2,4	35,3	47,1
	Urbana			100,0	(31)	41,9	41,9	0,0	58,1	6,5	35,5	16,1
	Rural			100,0	(54)	0,0	0,0	0,0	100,0	0,0	35,2	64,8
203	LACABAMBA	PALLASCA	ÁNCASH	100,0	(33)	9,1	9,1	0,0	90,9	0,0	36,4	54,5
	Urbana			100,0	(15)	20,0	20,0	0,0	80,0	0,0	20,0	60,0
	Rural			100,0	(18)	0,0	0,0	0,0	100,0	0,0	50,0	50,0
204	LLAPO	PALLASCA	ÁNCASH	100,0	(27)	14,8	14,8	0,0	85,2	3,7	44,4	37,0
	Urbana			100,0	(26)	15,4	15,4	0,0	84,6	3,8	46,2	34,6
	Rural			100,0	(1)	0,0	0,0	0,0	100,0	0,0	0,0	100,0
205	PALLASCA	PALLASCA	ÁNCASH	100,0	(119)	6,7	6,7	0,0	93,3	0,8	31,1	61,3
	Urbana			100,0	(40)	7,5	7,5	0,0	92,5	0,0	32,5	60,0
	Rural			100,0	(79)	6,3	6,3	0,0	93,7	1,3	30,4	62,0
206	PAMPAS	PALLASCA	ÁNCASH	100,0	(1 049)	5,9	5,7	0,2	94,1	2,4	18,6	73,1
	Urbana			100,0	(384)	8,1	7,6	0,5	91,9	5,5	20,6	65,9
	Rural			100,0	(665)	4,7	4,7	0,0	95,3	0,6	17,4	77,3
207	SANTA ROSA	PALLASCA	ÁNCASH	100,0	(47)	8,5	8,5	0,0	91,5	0,0	21,3	70,2
	Urbana			100,0	(13)	7,7	7,7	0,0	92,3	0,0	15,4	76,9
	Rural			100,0	(34)	8,8	8,8	0,0	91,2	0,0	23,5	67,6

Continúa...

CUADRO Nº 4.2

PERÚ: DÉFICIT HABITACIONAL POR COMPONENTE CUANTITATIVO Y CUALITATIVO, SEGÚN DISTRITO Y ÁREA DE RESIDENCIA

(Porcentaje)

N º	Distrito y área de residencia	Provincia	Departamento	DÉFICIT HABITACIONAL								
				Total	Total	CUANTITATIVO			CUALITATIVO			
						Total	Déficit tradicional	Viviendas no adecuadas	Total	Material irrecuperable (en paredes)	Viviendas hacinadas	Servicios básicos deficitarios
208	TAUCA	PALLASCA	ÁNCASH	100,0	(105)	18,1	18,1	0,0	81,9	13,3	37,1	31,4
	Urbana			100,0	(51)	29,4	29,4	0,0	70,6	27,5	29,4	13,7
	Rural			100,0	(54)	7,4	7,4	0,0	92,6	0,0	44,4	48,1
209	POMABAMBA	POMABAMBA	ÁNCASH	100,0	(968)	12,0	11,8	0,2	88,0	0,7	49,6	37,7
	Urbana			100,0	(212)	46,7	45,8	0,9	53,3	0,9	26,9	25,5
	Rural			100,0	(756)	2,2	2,2	0,0	97,8	0,7	56,0	41,1
210	HUAYLLÁN	POMABAMBA	ÁNCASH	100,0	(184)	0,5	0,5	0,0	99,5	0,5	41,8	57,1
	Urbana			100,0	(21)	4,8	4,8	0,0	95,2	0,0	23,8	71,4
	Rural			100,0	(163)	0,0	0,0	0,0	100,0	0,6	44,2	55,2
211	PAROBAMBA	POMABAMBA	ÁNCASH	100,0	(308)	0,6	0,6	0,0	99,4	0,0	49,0	50,3
	Urbana			100,0	(58)	1,7	1,7	0,0	98,3	0,0	8,6	89,7
	Rural			100,0	(250)	0,4	0,4	0,0	99,6	0,0	58,4	41,2
212	QUINUABAMBA	POMABAMBA	ÁNCASH	100,0	(200)	0,5	0,5	0,0	99,5	0,5	54,0	45,0
	Urbana			100,0	(8)	12,5	12,5	0,0	87,5	0,0	37,5	50,0
	Rural			100,0	(192)	0,0	0,0	0,0	100,0	0,5	54,7	44,8
213	RECUAY	RECUAY	ÁNCASH	100,0	(209)	14,4	14,4	0,0	85,6	1,0	45,0	39,7
	Urbana			100,0	(77)	29,9	29,9	0,0	70,1	2,6	39,0	28,6
	Rural			100,0	(132)	5,3	5,3	0,0	94,7	0,0	48,5	46,2
214	CATAC	RECUAY	ÁNCASH	100,0	(353)	17,8	17,8	0,0	82,2	0,6	26,6	55,0
	Urbana			100,0	(96)	50,0	50,0	0,0	50,0	0,0	38,5	11,5
	Rural			100,0	(257)	5,8	5,8	0,0	94,2	0,8	22,2	71,2
215	COTAPARACO	RECUAY	ÁNCASH	100,0	(71)	5,6	2,8	2,8	94,4	0,0	29,6	64,8
	Urbana			100,0	(17)	23,5	11,8	11,8	76,5	0,0	52,9	23,5
	Rural			100,0	(54)	0,0	0,0	0,0	100,0	0,0	22,2	77,8

Continúa...

CUADRO Nº 4.2
PERÚ: DÉFICIT HABITACIONAL POR COMPONENTE CUANTITATIVO Y CUALITATIVO, SEGÚN DISTRITO Y ÁREA DE RESIDENCIA
(Porcentaje)

N º	Distrito y área de residencia	Provincia	Departamento	DÉFICIT HABITACIONAL								
				Total	Total	CUANTITATIVO			CUALITATIVO			
						Total	Déficit tradicional	Viviendas no adecuadas	Total	Material irrecuperable (en paredes)	Viviendas hacinadas	Servicios básicos deficitarios
216	HUAYLLAPAMPA	RECUAY	ÁNCASH	100,0	(193)	2,6	2,6	0,0	97,4	7,8	25,9	63,7
	Urbana			100,0	(94)	5,3	5,3	0,0	94,7	1,1	29,8	63,8
	Rural			100,0	(99)	0,0	0,0	0,0	100,0	14,1	22,2	63,6
217	LLACLLÍN	RECUAY	ÁNCASH	100,0	(113)	8,8	8,8	0,0	91,2	1,8	61,9	27,4
	Urbana			100,0	(60)	13,3	13,3	0,0	86,7	0,0	56,7	30,0
	Rural			100,0	(53)	3,8	3,8	0,0	96,2	3,8	67,9	24,5
218	MARCA	RECUAY	ÁNCASH	100,0	(114)	6,1	6,1	0,0	93,9	11,4	24,6	57,9
	Urbana			100,0	(28)	21,4	21,4	0,0	78,6	0,0	46,4	32,1
	Rural			100,0	(86)	1,2	1,2	0,0	98,8	15,1	17,4	66,3
219	PAMPAS CHICO	RECUAY	ÁNCASH	100,0	(99)	1,0	1,0	0,0	99,0	2,0	48,5	48,5
	Urbana			100,0	(31)	0,0	0,0	0,0	100,0	0,0	67,7	32,3
	Rural			100,0	(68)	1,5	1,5	0,0	98,5	2,9	39,7	55,9
220	PARARÍN	RECUAY	ÁNCASH	100,0	(164)	1,8	1,8	0,0	98,2	16,5	26,2	55,5
	Urbana			100,0	(33)	9,1	9,1	0,0	90,9	3,0	18,2	69,7
	Rural			100,0	(131)	0,0	0,0	0,0	100,0	19,8	28,2	51,9
221	TAPACOCHA	RECUAY	ÁNCASH	100,0	(48)	4,2	0,0	4,2	95,8	0,0	22,9	72,9
	Urbana			100,0	(14)	14,3	0,0	14,3	85,7	0,0	42,9	42,9
	Rural			100,0	(34)	0,0	0,0	0,0	100,0	0,0	14,7	85,3
222	TICAPAMPA	RECUAY	ÁNCASH	100,0	(112)	19,6	17,9	1,8	80,4	0,9	33,0	46,4
	Urbana			100,0	(38)	34,2	28,9	5,3	65,8	2,6	36,8	26,3
	Rural			100,0	(74)	12,2	12,2	0,0	87,8	0,0	31,1	56,8
223	CHIMBOTE	SANTA	ÁNCASH	100,0	(11 355)	41,2	39,8	1,5	58,8	39,0	13,5	6,2
	Urbana			100,0	(10 757)	43,0	41,5	1,5	57,0	38,3	13,6	5,1
	Rural			100,0	(598)	8,9	8,7	0,2	91,1	52,2	12,9	26,1

Continúa...

CUADRO Nº 4.2

PERÚ: DÉFICIT HABITACIONAL POR COMPONENTE CUANTITATIVO Y CUALITATIVO, SEGÚN DISTRITO Y ÁREA DE RESIDENCIA

(Porcentaje)

N º	Distrito y área de residencia	Provincia	Departamento	DÉFICIT HABITACIONAL								
				Total	Total	CUANTITATIVO			CUALITATIVO			
						Total	Déficit tradicional	Viviendas no adecuadas	Total	Material irrecuperable (en paredes)	Viviendas hacinadas	Servicios básicos deficitarios
224	CÁCERES DEL PERÚ	SANTA	ÁNCASH	100,0	(205)	3,9	3,9	0,0	96,1	10,2	22,4	63,4
	Urbana			100,0	(32)	15,6	15,6	0,0	84,4	12,5	25,0	46,9
	Rural			100,0	(173)	1,7	1,7	0,0	98,3	9,8	22,0	66,5
225	COISHCO	SANTA	ÁNCASH	100,0	(775)	25,9	25,2	0,8	74,1	44,9	22,6	6,6
	Urbana			100,0	(775)	25,9	25,2	0,8	74,1	44,9	22,6	6,6
226	MACATE	SANTA	ÁNCASH	100,0	(141)	0,0	0,0	0,0	100,0	2,1	30,5	67,4
	Urbana			100,0	(2)	0,0	0,0	0,0	100,0	0,0	50,0	50,0
	Rural			100,0	(139)	0,0	0,0	0,0	100,0	2,2	30,2	67,6
227	MORO	SANTA	ÁNCASH	100,0	(570)	5,4	5,3	0,2	94,6	60,2	14,0	20,4
	Urbana			100,0	(249)	8,0	7,6	0,4	92,0	70,7	7,2	14,1
	Rural			100,0	(321)	3,4	3,4	0,0	96,6	52,0	19,3	25,2
228	NEPEÑA	SANTA	ÁNCASH	100,0	(700)	18,7	16,6	2,1	81,3	35,1	16,3	29,9
	Urbana			100,0	(611)	20,9	18,7	2,3	79,1	36,0	16,7	26,4
	Rural			100,0	(89)	3,4	2,2	1,1	96,6	29,2	13,5	53,9
229	SAMANCO	SANTA	ÁNCASH	100,0	(366)	7,4	6,6	0,8	92,6	75,4	3,6	13,7
	Urbana			100,0	(273)	5,9	5,1	0,7	94,1	78,0	1,8	14,3
	Rural			100,0	(93)	11,8	10,8	1,1	88,2	67,7	8,6	11,8
230	SANTA	SANTA	ÁNCASH	100,0	(784)	52,3	50,8	1,5	47,7	12,1	23,1	12,5
	Urbana			100,0	(687)	55,7	54,0	1,7	44,3	9,0	22,9	12,4
	Rural			100,0	(97)	27,8	27,8	0,0	72,2	34,0	24,7	13,4
231	NUEVO CHIMBOTE	SANTA	ÁNCASH	100,0	(9 038)	14,3	12,7	1,5	85,7	72,2	8,2	5,3
	Urbana			100,0	(8 877)	14,6	13,0	1,6	85,4	72,4	8,1	4,9
	Rural			100,0	(161)	0,0	0,0	0,0	100,0	61,5	9,3	29,2

Continúa...

CUADRO Nº 4.2
PERÚ: DÉFICIT HABITACIONAL POR COMPONENTE CUANTITATIVO Y CUALITATIVO, SEGÚN DISTRITO Y ÁREA DE RESIDENCIA
(Porcentaje)

N º	Distrito y área de residencia	Provincia	Departamento	DÉFICIT HABITACIONAL								
				Total	Total	CUANTITATIVO			CUALITATIVO			
						Total	Déficit tradicional	Viviendas no adecuadas	Total	Material irrecuperable (en paredes)	Viviendas hacinadas	Servicios básicos deficitarios
232	SIHUAS	SIHUAS	ÁNCASH	100,0	(237)	25,3	24,9	0,4	74,7	2,5	39,2	32,9
	Urbana			100,0	(120)	47,5	46,7	0,8	52,5	5,0	27,5	20,0
	Rural			100,0	(117)	2,6	2,6	0,0	97,4	0,0	51,3	46,2
233	ACOBAMBA	SIHUAS	ÁNCASH	100,0	(129)	4,7	4,7	0,0	95,3	0,0	50,4	45,0
	Urbana			100,0	(20)	15,0	15,0	0,0	85,0	0,0	10,0	75,0
	Rural			100,0	(109)	2,8	2,8	0,0	97,2	0,0	57,8	39,4
234	ALFONSO UGARTE	SIHUAS	ÁNCASH	100,0	(56)	5,4	5,4	0,0	94,6	0,0	60,7	33,9
	Urbana			100,0	(25)	12,0	12,0	0,0	88,0	0,0	16,0	72,0
	Rural			100,0	(31)	0,0	0,0	0,0	100,0	0,0	96,8	3,2
235	CASHAPAMPA	SIHUAS	ÁNCASH	100,0	(211)	1,9	1,9	0,0	98,1	0,0	31,8	66,4
	Urbana			100,0	(4)	25,0	25,0	0,0	75,0	0,0	0,0	75,0
	Rural			100,0	(207)	1,4	1,4	0,0	98,6	0,0	32,4	66,2
236	CHINGALPO	SIHUAS	ÁNCASH	100,0	(40)	2,5	2,5	0,0	97,5	2,5	50,0	45,0
	Urbana			100,0	(20)	0,0	0,0	0,0	100,0	5,0	30,0	65,0
	Rural			100,0	(20)	5,0	5,0	0,0	95,0	0,0	70,0	25,0
237	HUAYLLABAMBA	SIHUAS	ÁNCASH	100,0	(297)	4,0	3,4	0,7	96,0	0,3	30,6	65,0
	Urbana			100,0	(59)	15,3	15,3	0,0	84,7	0,0	28,8	55,9
	Rural			100,0	(238)	1,3	0,4	0,8	98,7	0,4	31,1	67,2
238	QUICHES	SIHUAS	ÁNCASH	100,0	(141)	5,7	5,7	0,0	94,3	0,0	51,8	42,6
	Urbana			100,0	(13)	7,7	7,7	0,0	92,3	0,0	61,5	30,8
	Rural			100,0	(128)	5,5	5,5	0,0	94,5	0,0	50,8	43,8
239	RAGASH	SIHUAS	ÁNCASH	100,0	(303)	0,7	0,7	0,0	99,3	0,3	53,1	45,9
	Urbana			100,0	(14)	0,0	0,0	0,0	100,0	0,0	64,3	35,7
	Rural			100,0	(289)	0,7	0,7	0,0	99,3	0,3	52,6	46,4

Continúa...

CUADRO Nº 4.2

PERÚ: DÉFICIT HABITACIONAL POR COMPONENTE CUANTITATIVO Y CUALITATIVO, SEGÚN DISTRITO Y ÁREA DE RESIDENCIA

(Porcentaje)

N º	Distrito y área de residencia	Provincia	Departamento	DÉFICIT HABITACIONAL								
				Total	Total	CUANTITATIVO			CUALITATIVO			
						Total	Déficit tradicional	Viviendas no adecuadas	Total	Material irrecuperable (en paredes)	Viviendas hacinadas	Servicios básicos deficitarios
240	SAN JUAN	SIHUAS	ÁNCASH	100,0	(482)	1,7	1,7	0,0	98,3	0,0	36,9	61,4
	Urbana			100,0	(10)	20,0	20,0	0,0	80,0	0,0	40,0	40,0
	Rural			100,0	(472)	1,3	1,3	0,0	98,7	0,0	36,9	61,9
241	SICSIBAMBA	SIHUAS	ÁNCASH	100,0	(70)	4,3	4,3	0,0	95,7	2,9	57,1	35,7
	Urbana			100,0	(13)	15,4	15,4	0,0	84,6	15,4	7,7	61,5
	Rural			100,0	(57)	1,8	1,8	0,0	98,2	0,0	68,4	29,8
242	YUNGAY	YUNGAY	ÁNCASH	100,0	(876)	13,2	13,0	0,2	86,8	2,5	43,9	40,3
	Urbana			100,0	(355)	31,3	31,0	0,3	68,7	4,2	33,5	31,0
	Rural			100,0	(521)	1,0	0,8	0,2	99,0	1,3	51,1	46,6
243	CASCAPARA	YUNGAY	ÁNCASH	100,0	(105)	0,0	0,0	0,0	100,0	0,0	66,7	33,3
	Urbana			100,0	(6)	0,0	0,0	0,0	100,0	0,0	66,7	33,3
	Rural			100,0	(99)	0,0	0,0	0,0	100,0	0,0	66,7	33,3
244	MANCOS	YUNGAY	ÁNCASH	100,0	(155)	11,6	11,6	0,0	88,4	1,9	60,0	26,5
	Urbana			100,0	(52)	28,8	28,8	0,0	71,2	3,8	48,1	19,2
	Rural			100,0	(103)	2,9	2,9	0,0	97,1	1,0	66,0	30,1
245	MATACOTO	YUNGAY	ÁNCASH	100,0	(70)	4,3	4,3	0,0	95,7	0,0	60,0	35,7
	Urbana			100,0	(5)	20,0	20,0	0,0	80,0	0,0	40,0	40,0
	Rural			100,0	(65)	3,1	3,1	0,0	96,9	0,0	61,5	35,4
246	QUILLO	YUNGAY	ÁNCASH	100,0	(1 048)	4,9	4,9	0,0	95,1	1,0	49,4	44,7
	Urbana			100,0	(27)	51,9	51,9	0,0	48,1	3,7	22,2	22,2
	Rural			100,0	(1 021)	3,6	3,6	0,0	96,4	1,0	50,1	45,2
247	RANRAHIRCA	YUNGAY	ÁNCASH	100,0	(121)	8,3	8,3	0,0	91,7	3,3	41,3	47,1
	Urbana			100,0	(44)	22,7	22,7	0,0	77,3	6,8	43,2	27,3
	Rural			100,0	(77)	0,0	0,0	0,0	100,0	1,3	40,3	58,4

Continúa...

CUADRO Nº 4.2
PERÚ: DÉFICIT HABITACIONAL POR COMPONENTE CUANTITATIVO Y CUALITATIVO, SEGÚN DISTRITO Y ÁREA DE RESIDENCIA
(Porcentaje)

N º	Distrito y área de residencia	Provincia	Departamento	DÉFICIT HABITACIONAL								
				Total	Total	CUANTITATIVO			CUALITATIVO			
						Total	Déficit tradicional	Viviendas no adecuadas	Total	Material irrecuperable (en paredes)	Viviendas hacinadas	Servicios básicos deficitarios
248	SHUPLUY	YUNGAY	ÁNCASH	100,0	(199)	10,6	10,6	0,0	89,4	0,0	31,2	58,3
	Urbana			100,0	(7)	42,9	42,9	0,0	57,1	0,0	28,6	28,6
	Rural			100,0	(192)	9,4	9,4	0,0	90,6	0,0	31,3	59,4
249	YANAMA	YUNGAY	ÁNCASH	100,0	(306)	7,8	7,5	0,3	92,2	0,3	35,0	56,9
	Urbana			100,0	(7)	28,6	28,6	0,0	71,4	0,0	28,6	42,9
	Rural			100,0	(299)	7,4	7,0	0,3	92,6	0,3	35,1	57,2
250	ABANCAY	ABANCAY	APURÍMAC	100,0	(2 133)	18,3	16,4	1,9	81,7	1,5	59,6	20,5
	Urbana			100,0	(1 594)	24,4	21,9	2,5	75,6	2,0	62,7	10,9
	Rural			100,0	(539)	0,4	0,2	0,2	99,6	0,2	50,5	49,0
251	CHACOCHE	ABANCAY	APURÍMAC	100,0	(168)	0,0	0,0	0,0	100,0	0,0	39,3	60,7
	Urbana			100,0	(83)	0,0	0,0	0,0	100,0	0,0	56,6	43,4
	Rural			100,0	(85)	0,0	0,0	0,0	100,0	0,0	22,4	77,6
252	CIRCA	ABANCAY	APURÍMAC	100,0	(311)	1,3	1,3	0,0	98,7	0,6	32,2	65,9
	Urbana			100,0	(38)	0,0	0,0	0,0	100,0	0,0	26,3	73,7
	Rural			100,0	(273)	1,5	1,5	0,0	98,5	0,7	33,0	64,8
253	CURAHUASI	ABANCAY	APURÍMAC	100,0	(1 641)	4,0	3,8	0,2	96,0	1,5	40,7	53,7
	Urbana			100,0	(313)	12,8	11,8	1,0	87,2	3,2	40,3	43,8
	Rural			100,0	(1 328)	2,0	1,9	0,1	98,0	1,1	40,8	56,1
254	HUANIPACA	ABANCAY	APURÍMAC	100,0	(537)	1,1	0,7	0,4	98,9	2,4	45,4	51,0
	Urbana			100,0	(73)	4,1	2,7	1,4	95,9	0,0	35,6	60,3
	Rural			100,0	(464)	0,6	0,4	0,2	99,4	2,8	47,0	49,6
255	LAMBRAMA	ABANCAY	APURÍMAC	100,0	(670)	1,2	0,7	0,4	98,8	1,2	51,9	45,7
	Urbana			100,0	(172)	2,9	1,7	1,2	97,1	2,9	47,7	46,5
	Rural			100,0	(498)	0,6	0,4	0,2	99,4	0,6	53,4	45,4

Continúa...

CUADRO Nº 4.2
PERÚ: DÉFICIT HABITACIONAL POR COMPONENTE CUANTITATIVO Y CUALITATIVO, SEGÚN DISTRITO Y ÁREA DE RESIDENCIA
(Porcentaje)

N º	Distrito y área de residencia	Provincia	Departamento	DÉFICIT HABITACIONAL								
				Total	Total	CUANTITATIVO			CUALITATIVO			
						Total	Déficit tradicional	Viviendas no adecuadas	Total	Material irrecuperable (en paredes)	Viviendas hacinadas	Servicios básicos deficitarios
256	PICHIRHUA	ABANCAY	APURÍMAC	100,0	(617)	0,6	0,3	0,3	99,4	0,2	28,8	70,3
	Urbana			100,0	(70)	4,3	2,9	1,4	95,7	0,0	18,6	77,1
	Rural			100,0	(547)	0,2	0,0	0,2	99,8	0,2	30,2	69,5
257	SAN PEDRO DE CACHORA	ABANCAY	APURÍMAC	100,0	(309)	0,6	0,6	0,0	99,4	0,6	33,0	65,7
	Urbana			100,0	(35)	2,9	2,9	0,0	97,1	0,0	45,7	51,4
	Rural			100,0	(274)	0,4	0,4	0,0	99,6	0,7	31,4	67,5
258	TAMBURCO	ABANCAY	APURÍMAC	100,0	(330)	22,4	21,8	0,6	77,6	2,7	44,8	30,0
	Urbana			100,0	(239)	30,5	29,7	0,8	69,5	2,9	40,6	25,9
	Rural			100,0	(91)	1,1	1,1	0,0	98,9	2,2	56,0	40,7
259	ANDAHUAYLAS	ANDAHUAYLAS	APURÍMAC	100,0	(1 983)	24,1	22,1	2,0	75,9	2,2	47,0	26,7
	Urbana			100,0	(1 393)	34,2	31,3	2,9	65,8	2,9	44,2	18,7
	Rural			100,0	(590)	0,3	0,3	0,0	99,7	0,3	53,6	45,8
260	ANDARAPA	ANDAHUAYLAS	APURÍMAC	100,0	(251)	1,6	1,6	0,0	98,4	0,8	53,0	44,6
	Urbana			100,0	(60)	0,0	0,0	0,0	100,0	0,0	13,3	86,7
	Rural			100,0	(191)	2,1	2,1	0,0	97,9	1,0	65,4	31,4
261	CHIARA	ANDAHUAYLAS	APURÍMAC	100,0	(214)	0,0	0,0	0,0	100,0	0,5	16,8	82,7
	Urbana			100,0	(136)	0,0	0,0	0,0	100,0	0,0	14,7	85,3
	Rural			100,0	(78)	0,0	0,0	0,0	100,0	1,3	20,5	78,2
262	HUANCARAMA	ANDAHUAYLAS	APURÍMAC	100,0	(618)	1,6	1,6	0,0	98,4	0,8	25,1	72,5
	Urbana			100,0	(176)	4,0	4,0	0,0	96,0	2,8	34,1	59,1
	Rural			100,0	(442)	0,7	0,7	0,0	99,3	0,0	21,5	77,8
263	HUANCARAY	ANDAHUAYLAS	APURÍMAC	100,0	(262)	0,0	0,0	0,0	100,0	0,4	55,7	43,9
	Urbana			100,0	(14)	0,0	0,0	0,0	100,0	0,0	64,3	35,7
	Rural			100,0	(248)	0,0	0,0	0,0	100,0	0,4	55,2	44,4

Continúa...

CUADRO Nº 4.2
PERÚ: DÉFICIT HABITACIONAL POR COMPONENTE CUANTITATIVO Y CUALITATIVO, SEGÚN DISTRITO Y ÁREA DE RESIDENCIA
(Porcentaje)

N º	Distrito y área de residencia	Provincia	Departamento	DÉFICIT HABITACIONAL								
				Total	Total	CUANTITATIVO			CUALITATIVO			
						Total	Déficit tradicional	Viviendas no adecuadas	Total	Material irrecuperable (en paredes)	Viviendas hacinadas	Servicios básicos deficitarios
264	HUAYANA	ANDAHUAYLAS	APURÍMAC	100,0	(135)	0,0	0,0	0,0	100,0	12,6	20,0	67,4
	Urbana			100,0	(79)	0,0	0,0	0,0	100,0	21,5	13,9	64,6
	Rural			100,0	(56)	0,0	0,0	0,0	100,0	0,0	28,6	71,4
265	KISHUARA	ANDAHUAYLAS	APURÍMAC	100,0	(400)	3,0	3,0	0,0	97,0	1,0	51,0	45,0
	Urbana			100,0	(117)	6,0	6,0	0,0	94,0	0,0	27,4	66,7
	Rural			100,0	(283)	1,8	1,8	0,0	98,2	1,4	60,8	36,0
266	PACOBAMBA	ANDAHUAYLAS	APURÍMAC	100,0	(289)	1,0	1,0	0,0	99,0	0,3	42,9	55,7
	Urbana			100,0	(27)	3,7	3,7	0,0	96,3	0,0	22,2	74,1
	Rural			100,0	(262)	0,8	0,8	0,0	99,2	0,4	45,0	53,8
267	PACUCHA	ANDAHUAYLAS	APURÍMAC	100,0	(273)	7,0	5,9	1,1	93,0	0,7	57,1	35,2
	Urbana			100,0	(46)	10,9	4,3	6,5	89,1	2,2	21,7	65,2
	Rural			100,0	(227)	6,2	6,2	0,0	93,8	0,4	64,3	29,1
268	PAMPACHIRI	ANDAHUAYLAS	APURÍMAC	100,0	(242)	5,0	5,0	0,0	95,0	3,3	40,5	51,2
	Urbana			100,0	(69)	15,9	15,9	0,0	84,1	10,1	42,0	31,9
	Rural			100,0	(173)	0,6	0,6	0,0	99,4	0,6	39,9	59,0
269	POMACOCHA	ANDAHUAYLAS	APURÍMAC	100,0	(80)	2,5	2,5	0,0	97,5	2,5	25,0	70,0
	Urbana			100,0	(48)	4,2	4,2	0,0	95,8	4,2	33,3	58,3
	Rural			100,0	(32)	0,0	0,0	0,0	100,0	0,0	12,5	87,5
270	SAN ANTONIO DE CACHI	ANDAHUAYLAS	APURÍMAC	100,0	(348)	1,1	1,1	0,0	98,9	0,3	56,6	42,0
	Urbana			100,0	(173)	1,7	1,7	0,0	98,3	0,0	51,4	46,8
	Rural			100,0	(175)	0,6	0,6	0,0	99,4	0,6	61,7	37,1
271	SAN JERÓNIMO	ANDAHUAYLAS	APURÍMAC	100,0	(969)	18,3	17,8	0,5	81,7	0,6	60,6	20,5
	Urbana			100,0	(449)	37,9	37,6	0,2	62,1	0,7	42,5	18,9
	Rural			100,0	(520)	1,3	0,6	0,8	98,7	0,6	76,2	21,9

Continúa...

CUADRO Nº 4.2
PERÚ: DÉFICIT HABITACIONAL POR COMPONENTE CUANTITATIVO Y CUALITATIVO, SEGÚN DISTRITO Y ÁREA DE RESIDENCIA
(Porcentaje)

N º	Distrito y área de residencia	Provincia	Departamento	DÉFICIT HABITACIONAL								
				Total	Total	CUANTITATIVO			CUALITATIVO			
						Total	Déficit tradicional	Viviendas no adecuadas	Total	Material irrecuperable (en paredes)	Viviendas hacinadas	Servicios básicos deficitarios
272	SAN MIGUEL DE CHACCRAMPA	ANDAHUAYLAS	APURÍMAC	100,0	(263)	0,0	0,0	0,0	100,0	4,9	62,4	32,7
	Urbana			100,0	(115)	0,0	0,0	0,0	100,0	7,8	50,4	41,7
	Rural			100,0	(148)	0,0	0,0	0,0	100,0	2,7	71,6	25,7
273	SANTA MARÍA DE CHICMO	ANDAHUAYLAS	APURÍMAC	100,0	(473)	1,9	1,3	0,6	98,1	0,4	45,5	52,2
	Urbana			100,0	(253)	2,4	1,2	1,2	97,6	0,4	29,6	67,6
	Rural			100,0	(220)	1,4	1,4	0,0	98,6	0,5	63,6	34,5
274	TALAVERA	ANDAHUAYLAS	APURÍMAC	100,0	(608)	16,1	15,5	0,7	83,9	0,5	50,5	32,9
	Urbana			100,0	(312)	30,8	29,5	1,3	69,2	1,0	34,0	34,3
	Rural			100,0	(296)	0,7	0,7	0,0	99,3	0,0	67,9	31,4
275	TUMAY HUARACA	ANDAHUAYLAS	APURÍMAC	100,0	(387)	0,5	0,5	0,0	99,5	0,3	46,3	53,0
	Urbana			100,0	(118)	1,7	1,7	0,0	98,3	0,8	53,4	44,1
	Rural			100,0	(269)	0,0	0,0	0,0	100,0	0,0	43,1	56,9
276	TURPO	ANDAHUAYLAS	APURÍMAC	100,0	(251)	1,6	1,6	0,0	98,4	0,4	61,0	37,1
	Urbana			100,0	(54)	7,4	7,4	0,0	92,6	0,0	31,5	61,1
	Rural			100,0	(197)	0,0	0,0	0,0	100,0	0,5	69,0	30,5
277	KAQUIABAMBA	ANDAHUAYLAS	APURÍMAC	100,0	(80)	1,3	1,3	0,0	98,8	0,0	63,8	35,0
	Urbana			100,0	(45)	2,2	2,2	0,0	97,8	0,0	55,6	42,2
	Rural			100,0	(35)	0,0	0,0	0,0	100,0	0,0	74,3	25,7
278	ANTABAMBA	ANTABAMBA	APURÍMAC	100,0	(481)	0,2	0,0	0,2	99,8	1,7	28,5	69,6
	Urbana			100,0	(122)	0,8	0,0	0,8	99,2	4,9	70,5	23,8
	Rural			100,0	(359)	0,0	0,0	0,0	100,0	0,6	14,2	85,2
279	EL ORO	ANTABAMBA	APURÍMAC	100,0	(118)	0,0	0,0	0,0	100,0	0,0	18,6	81,4
	Urbana			100,0	(69)	0,0	0,0	0,0	100,0	0,0	21,7	78,3
	Rural			100,0	(49)	0,0	0,0	0,0	100,0	0,0	14,3	85,7

Continúa...

CUADRO Nº 4.2
PERÚ: DÉFICIT HABITACIONAL POR COMPONENTE CUANTITATIVO Y CUALITATIVO, SEGÚN DISTRITO Y ÁREA DE RESIDENCIA
(Porcentaje)

N º	Distrito y área de residencia	Provincia	Departamento	DÉFICIT HABITACIONAL								
				Total	Total	CUANTITATIVO			CUALITATIVO			
						Total	Déficit tradicional	Viviendas no adecuadas	Total	Material irrecuperable (en paredes)	Viviendas hacinadas	Servicios básicos deficitarios
280	HUAQUIRCA	ANTABAMBA	APURÍMAC	100,0	(265)	1,5	1,5	0,0	98,5	1,5	38,1	58,9
	Urbana			100,0	(169)	2,4	2,4	0,0	97,6	0,0	45,6	52,1
	Rural			100,0	(96)	0,0	0,0	0,0	100,0	4,2	25,0	70,8
281	JUAN ESPINOZA MEDRANO	ANTABAMBA	APURÍMAC	100,0	(430)	1,4	0,5	0,9	98,6	22,3	26,5	49,8
	Urbana			100,0	(325)	1,8	0,6	1,2	98,2	29,5	30,2	38,5
	Rural			100,0	(105)	0,0	0,0	0,0	100,0	0,0	15,2	84,8
282	OROPESA	ANTABAMBA	APURÍMAC	100,0	(448)	7,4	7,4	0,0	92,6	0,7	30,6	61,4
	Urbana			100,0	(174)	17,8	17,8	0,0	82,2	1,1	36,2	44,8
	Rural			100,0	(274)	0,7	0,7	0,0	99,3	0,4	27,0	71,9
283	PACHACONAS	ANTABAMBA	APURÍMAC	100,0	(139)	0,0	0,0	0,0	100,0	1,4	51,8	46,8
	Urbana			100,0	(64)	0,0	0,0	0,0	100,0	1,6	71,9	26,6
	Rural			100,0	(75)	0,0	0,0	0,0	100,0	1,3	34,7	64,0
284	SABAINO	ANTABAMBA	APURÍMAC	100,0	(313)	0,0	0,0	0,0	100,0	0,3	38,3	61,3
	Urbana			100,0	(204)	0,0	0,0	0,0	100,0	0,0	40,7	59,3
	Rural			100,0	(109)	0,0	0,0	0,0	100,0	0,9	33,9	65,1
285	CHALHUANCA	AYMARAES	APURÍMAC	100,0	(333)	0,3	0,0	0,3	99,7	3,0	71,2	25,5
	Urbana			100,0	(199)	0,5	0,0	0,5	99,5	4,0	82,9	12,6
	Rural			100,0	(134)	0,0	0,0	0,0	100,0	1,5	53,7	44,8
286	CAPAYA	AYMARAES	APURÍMAC	100,0	(77)	0,0	0,0	0,0	100,0	1,3	22,1	76,6
	Urbana			100,0	(23)	0,0	0,0	0,0	100,0	0,0	30,4	69,6
	Rural			100,0	(54)	0,0	0,0	0,0	100,0	1,9	18,5	79,6
287	CARAYBAMBA	AYMARAES	APURÍMAC	100,0	(114)	0,9	0,9	0,0	99,1	2,6	47,4	49,1
	Urbana			100,0	(71)	1,4	1,4	0,0	98,6	4,2	70,4	23,9
	Rural			100,0	(43)	0,0	0,0	0,0	100,0	0,0	9,3	90,7

Continúa...

CUADRO Nº 4.2
PERÚ: DÉFICIT HABITACIONAL POR COMPONENTE CUANTITATIVO Y CUALITATIVO, SEGÚN DISTRITO Y ÁREA DE RESIDENCIA
(Porcentaje)

N º	Distrito y área de residencia	Provincia	Departamento	DÉFICIT HABITACIONAL								
				Total	Total	CUANTITATIVO			CUALITATIVO			
						Total	Déficit tradicional	Viviendas no adecuadas	Total	Material irrecuperable (en paredes)	Viviendas hacinadas	Servicios básicos deficitarios
288	CHAPIMARCA	AYMARAES	APURÍMAC	100,0	(379)	0,5	0,5	0,0	99,5	0,5	25,1	73,9
	Urbana			100,0	(193)	0,5	0,5	0,0	99,5	0,5	26,4	72,5
	Rural			100,0	(186)	0,5	0,5	0,0	99,5	0,5	23,7	75,3
289	COLCABAMBA	AYMARAES	APURÍMAC	100,0	(139)	2,9	2,2	0,7	97,1	0,0	13,7	83,5
	Urbana			100,0	(74)	5,4	4,1	1,4	94,6	0,0	12,2	82,4
	Rural			100,0	(65)	0,0	0,0	0,0	100,0	0,0	15,4	84,6
290	COTARUSE	AYMARAES	APURÍMAC	100,0	(546)	0,2	0,2	0,0	99,8	0,5	35,9	63,4
	Urbana			100,0	(104)	0,0	0,0	0,0	100,0	1,9	28,8	69,2
	Rural			100,0	(442)	0,2	0,2	0,0	99,8	0,2	37,6	62,0
291	HUAYLLO	AYMARAES	APURÍMAC	100,0	(53)	0,0	0,0	0,0	100,0	1,9	20,8	77,4
	Urbana			100,0	(10)	0,0	0,0	0,0	100,0	10,0	10,0	80,0
	Rural			100,0	(43)	0,0	0,0	0,0	100,0	0,0	23,3	76,7
292	JUSTO APU SAHUARAURA	AYMARAES	APURÍMAC	100,0	(224)	0,9	0,0	0,9	99,1	0,4	16,5	82,1
	Urbana			100,0	(87)	2,3	0,0	2,3	97,7	1,1	17,2	79,3
	Rural			100,0	(137)	0,0	0,0	0,0	100,0	0,0	16,1	83,9
293	LUCRE	AYMARAES	APURÍMAC	100,0	(362)	1,4	1,4	0,0	98,6	1,4	35,6	61,6
	Urbana			100,0	(97)	5,2	5,2	0,0	94,8	1,0	19,6	74,2
	Rural			100,0	(265)	0,0	0,0	0,0	100,0	1,5	41,5	57,0
294	POCOHUANCA	AYMARAES	APURÍMAC	100,0	(204)	0,0	0,0	0,0	100,0	0,0	24,5	75,5
	Urbana			100,0	(77)	0,0	0,0	0,0	100,0	0,0	31,2	68,8
	Rural			100,0	(127)	0,0	0,0	0,0	100,0	0,0	20,5	79,5
295	SAN JUAN DE CHACÑA	AYMARAES	APURÍMAC	100,0	(73)	0,0	0,0	0,0	100,0	0,0	20,5	79,5
	Urbana			100,0	(44)	0,0	0,0	0,0	100,0	0,0	20,5	79,5
	Rural			100,0	(29)	0,0	0,0	0,0	100,0	0,0	20,7	79,3

Continúa...

CUADRO Nº 4.2
PERÚ: DÉFICIT HABITACIONAL POR COMPONENTE CUANTITATIVO Y CUALITATIVO, SEGÚN DISTRITO Y ÁREA DE RESIDENCIA
(Porcentaje)

N º	Distrito y área de residencia	Provincia	Departamento	DÉFICIT HABITACIONAL								
				Total	Total	CUANTITATIVO			CUALITATIVO			
						Total	Déficit tradicional	Viviendas no adecuadas	Total	Material irrecuperable (en paredes)	Viviendas hacinadas	Servicios básicos deficitarios
296	SAÑAYCA	AYMARAES	APURÍMAC	100,0	(126)	2,4	2,4	0,0	97,6	4,8	44,4	48,4
	Urbana			100,0	(27)	11,1	11,1	0,0	88,9	7,4	51,9	29,6
	Rural			100,0	(99)	0,0	0,0	0,0	100,0	4,0	42,4	53,5
297	SORAYA	AYMARAES	APURÍMAC	100,0	(108)	0,9	0,0	0,9	99,1	1,9	19,4	77,8
	Urbana			100,0	(4)	0,0	0,0	0,0	100,0	0,0	75,0	25,0
	Rural			100,0	(104)	1,0	0,0	1,0	99,0	1,9	17,3	79,8
298	TAPAIRIHUA	AYMARAES	APURÍMAC	100,0	(194)	0,0	0,0	0,0	100,0	1,0	39,7	59,3
	Urbana			100,0	(20)	0,0	0,0	0,0	100,0	0,0	15,0	85,0
	Rural			100,0	(174)	0,0	0,0	0,0	100,0	1,1	42,5	56,3
299	TINTAY	AYMARAES	APURÍMAC	100,0	(318)	3,5	3,5	0,0	96,5	0,0	53,8	42,8
	Urbana			100,0	(31)	16,1	16,1	0,0	83,9	0,0	45,2	38,7
	Rural			100,0	(287)	2,1	2,1	0,0	97,9	0,0	54,7	43,2
300	TORAYA	AYMARAES	APURÍMAC	100,0	(210)	0,0	0,0	0,0	100,0	0,5	31,9	67,6
	Urbana			100,0	(54)	0,0	0,0	0,0	100,0	1,9	33,3	64,8
	Rural			100,0	(156)	0,0	0,0	0,0	100,0	0,0	31,4	68,6
301	YANACA	AYMARAES	APURÍMAC	100,0	(143)	0,0	0,0	0,0	100,0	0,0	23,8	76,2
	Urbana			100,0	(29)	0,0	0,0	0,0	100,0	0,0	27,6	72,4
	Rural			100,0	(114)	0,0	0,0	0,0	100,0	0,0	22,8	77,2
302	TAMBOBAMBA	COTABAMBAS	APURÍMAC	100,0	(1 085)	1,8	1,0	0,8	98,2	1,9	48,7	47,6
	Urbana			100,0	(277)	5,8	3,6	2,2	94,2	2,9	37,5	53,8
	Rural			100,0	(808)	0,5	0,1	0,4	99,5	1,6	52,5	45,4
303	COTABAMBAS	COTABAMBAS	APURÍMAC	100,0	(530)	2,5	2,3	0,2	97,5	0,0	39,8	57,7
	Urbana			100,0	(171)	5,3	4,7	0,6	94,7	0,0	29,8	64,9
	Rural			100,0	(359)	1,1	1,1	0,0	98,9	0,0	44,6	54,3

Continúa...

CUADRO Nº 4.2
PERÚ: DÉFICIT HABITACIONAL POR COMPONENTE CUANTITATIVO Y CUALITATIVO, SEGÚN DISTRITO Y ÁREA DE RESIDENCIA
(Porcentaje)

N º	Distrito y área de residencia	Provincia	Departamento	DÉFICIT HABITACIONAL								
				Total	Total	CUANTITATIVO			CUALITATIVO			
						Total	Déficit tradicional	Viviendas no adecuadas	Total	Material irrecuperable (en paredes)	Viviendas hacinadas	Servicios básicos deficitarios
304	COYLLURQUI	COTABAMBAS	APURÍMAC	100,0	(912)	3,6	3,6	0,0	96,4	0,2	57,0	39,1
	Urbana			100,0	(86)	30,2	30,2	0,0	69,8	1,2	34,9	33,7
	Rural			100,0	(826)	0,8	0,8	0,0	99,2	0,1	59,3	39,7
305	HAQUIRA	COTABAMBAS	APURÍMAC	100,0	(884)	3,2	3,1	0,1	96,8	2,5	45,9	48,4
	Urbana			100,0	(375)	7,2	7,2	0,0	92,8	5,6	33,9	53,3
	Rural			100,0	(509)	0,2	0,0	0,2	99,8	0,2	54,8	44,8
306	MARA	COTABAMBAS	APURÍMAC	100,0	(309)	6,5	5,8	0,6	93,5	1,0	52,1	40,5
	Urbana			100,0	(65)	7,7	6,2	1,5	92,3	0,0	47,7	44,6
	Rural			100,0	(244)	6,1	5,7	0,4	93,9	1,2	53,3	39,3
307	CHALLHUAHUACHO	COTABAMBAS	APURÍMAC	100,0	(528)	3,4	3,0	0,4	96,6	0,8	62,7	33,1
	Urbana			100,0	(158)	10,8	10,1	0,6	89,2	2,5	34,2	52,5
	Rural			100,0	(370)	0,3	0,0	0,3	99,7	0,0	74,9	24,9
308	CHINCHEROS	CHINCHEROS	APURÍMAC	100,0	(490)	6,5	6,3	0,2	93,5	0,4	33,3	59,8
	Urbana			100,0	(100)	32,0	31,0	1,0	68,0	0,0	20,0	48,0
	Rural			100,0	(390)	0,0	0,0	0,0	100,0	0,5	36,7	62,8
309	ANCO_HUALLO	CHINCHEROS	APURÍMAC	100,0	(1 000)	5,6	5,6	0,0	94,4	0,1	28,6	65,7
	Urbana			100,0	(689)	7,5	7,5	0,0	92,5	0,0	27,1	65,3
	Rural			100,0	(311)	1,3	1,3	0,0	98,7	0,3	31,8	66,6
310	COCHARCAS	CHINCHEROS	APURÍMAC	100,0	(146)	4,8	4,8	0,0	95,2	2,1	26,0	67,1
	Urbana			100,0	(44)	13,6	13,6	0,0	86,4	0,0	11,4	75,0
	Rural			100,0	(102)	1,0	1,0	0,0	99,0	2,9	32,4	63,7
311	HUACCANA	CHINCHEROS	APURÍMAC	100,0	(1 085)	2,0	1,7	0,4	98,0	6,9	24,7	66,4
	Urbana			100,0	(490)	3,1	2,9	0,2	96,9	5,5	8,6	82,9
	Rural			100,0	(595)	1,2	0,7	0,5	98,8	8,1	38,0	52,8

Continúa...

CUADRO Nº 4.2
PERÚ: DÉFICIT HABITACIONAL POR COMPONENTE CUANTITATIVO Y CUALITATIVO, SEGÚN DISTRITO Y ÁREA DE RESIDENCIA
(Porcentaje)

N º	Distrito y área de residencia	Provincia	Departamento	DÉFICIT HABITACIONAL								
				Total	Total	CUANTITATIVO			CUALITATIVO			
						Total	Déficit tradicional	Viviendas no adecuadas	Total	Material irrecuperable (en paredes)	Viviendas hacinadas	Servicios básicos deficitarios
312	OCOBAMBA	CHINCHEROS	APURÍMAC	100,0	(407)	2,9	2,2	0,7	97,1	0,0	55,0	42,0
	Urbana			100,0	(35)	14,3	14,3	0,0	85,7	0,0	20,0	65,7
	Rural			100,0	(372)	1,9	1,1	0,8	98,1	0,0	58,3	39,8
313	ONGOY	CHINCHEROS	APURÍMAC	100,0	(329)	3,3	3,3	0,0	96,7	1,2	52,0	43,5
	Urbana			100,0	(28)	17,9	17,9	0,0	82,1	0,0	28,6	53,6
	Rural			100,0	(301)	2,0	2,0	0,0	98,0	1,3	54,2	42,5
314	URANMARCA	CHINCHEROS	APURÍMAC	100,0	(234)	0,4	0,4	0,0	99,6	2,6	32,5	64,5
	Urbana			100,0	(71)	1,4	1,4	0,0	98,6	0,0	12,7	85,9
	Rural			100,0	(163)	0,0	0,0	0,0	100,0	3,7	41,1	55,2
315	RANRACANCHA	CHINCHEROS	APURÍMAC	100,0	(194)	7,2	7,2	0,0	92,8	1,0	55,7	36,1
	Urbana			100,0	(51)	19,6	19,6	0,0	80,4	2,0	21,6	56,9
	Rural			100,0	(143)	2,8	2,8	0,0	97,2	0,7	67,8	28,7
316	CHUQUIBAMBILLA	GRAU	APURÍMAC	100,0	(535)	1,9	1,7	0,2	98,1	0,6	49,2	48,4
	Urbana			100,0	(99)	8,1	7,1	1,0	91,9	2,0	70,7	19,2
	Rural			100,0	(436)	0,5	0,5	0,0	99,5	0,2	44,3	55,0
317	CURPAHUASI	GRAU	APURÍMAC	100,0	(278)	0,0	0,0	0,0	100,0	0,4	47,8	51,8
	Urbana			100,0	(38)	0,0	0,0	0,0	100,0	0,0	28,9	71,1
	Rural			100,0	(240)	0,0	0,0	0,0	100,0	0,4	50,8	48,8
318	GAMARRA	GRAU	APURÍMAC	100,0	(434)	0,5	0,5	0,0	99,5	0,0	45,6	53,9
	Urbana			100,0	(70)	0,0	0,0	0,0	100,0	0,0	25,7	74,3
	Rural			100,0	(364)	0,5	0,5	0,0	99,5	0,0	49,5	50,0
319	HUAYLLATI	GRAU	APURÍMAC	100,0	(329)	2,7	2,7	0,0	97,3	0,0	32,2	65,0
	Urbana			100,0	(61)	11,5	11,5	0,0	88,5	0,0	37,7	50,8
	Rural			100,0	(268)	0,7	0,7	0,0	99,3	0,0	31,0	68,3

Continúa...

CUADRO Nº 4.2
PERÚ: DÉFICIT HABITACIONAL POR COMPONENTE CUANTITATIVO Y CUALITATIVO, SEGÚN DISTRITO Y ÁREA DE RESIDENCIA
(Porcentaje)

N º	Distrito y área de residencia	Provincia	Departamento	DÉFICIT HABITACIONAL								
				Total	Total	CUANTITATIVO			CUALITATIVO			
						Total	Déficit tradicional	Viviendas no adecuadas	Total	Material irrecuperable (en paredes)	Viviendas hacinadas	Servicios básicos deficitarios
320	MAMARA	GRAU	APURÍMAC	100,0	(173)	4,0	4,0	0,0	96,0	26,0	13,3	56,6
	Urbana			100,0	(102)	5,9	5,9	0,0	94,1	44,1	4,9	45,1
	Rural			100,0	(71)	1,4	1,4	0,0	98,6	0,0	25,4	73,2
321	MICAELA BASTIDAS	GRAU	APURÍMAC	100,0	(232)	1,7	0,9	0,9	98,3	0,4	41,4	56,5
	Urbana			100,0	(83)	4,8	2,4	2,4	95,2	0,0	45,8	49,4
	Rural			100,0	(149)	0,0	0,0	0,0	100,0	0,7	38,9	60,4
322	PATAYPAMPA	GRAU	APURÍMAC	100,0	(157)	0,0	0,0	0,0	100,0	0,0	51,0	49,0
	Urbana			100,0	(71)	0,0	0,0	0,0	100,0	0,0	40,8	59,2
	Rural			100,0	(86)	0,0	0,0	0,0	100,0	0,0	59,3	40,7
323	PROGRESO	GRAU	APURÍMAC	100,0	(365)	2,7	2,5	0,3	97,3	2,2	51,2	43,8
	Urbana			100,0	(93)	9,7	9,7	0,0	90,3	8,6	37,6	44,1
	Rural			100,0	(272)	0,4	0,0	0,4	99,6	0,0	55,9	43,8
324	SAN ANTONIO	GRAU	APURÍMAC	100,0	(60)	0,0	0,0	0,0	100,0	0,0	36,7	63,3
	Urbana			100,0	(45)	0,0	0,0	0,0	100,0	0,0	37,8	62,2
	Rural			100,0	(15)	0,0	0,0	0,0	100,0	0,0	33,3	66,7
325	SANTA ROSA	GRAU	APURÍMAC	100,0	(94)	1,1	0,0	1,1	98,9	0,0	31,9	67,0
	Urbana			100,0	(49)	2,0	0,0	2,0	98,0	0,0	34,7	63,3
	Rural			100,0	(45)	0,0	0,0	0,0	100,0	0,0	28,9	71,1
326	TURPAY	GRAU	APURÍMAC	100,0	(111)	1,8	0,0	1,8	98,2	0,0	17,1	81,1
	Urbana			100,0	(79)	1,3	0,0	1,3	98,7	0,0	17,7	81,0
	Rural			100,0	(32)	3,1	0,0	3,1	96,9	0,0	15,6	81,3
327	VILCABAMBA	GRAU	APURÍMAC	100,0	(145)	6,9	6,9	0,0	93,1	1,4	19,3	72,4
	Urbana			100,0	(87)	11,5	11,5	0,0	88,5	2,3	14,9	71,3
	Rural			100,0	(58)	0,0	0,0	0,0	100,0	0,0	25,9	74,1

Continúa...

CUADRO Nº 4.2
PERÚ: DÉFICIT HABITACIONAL POR COMPONENTE CUANTITATIVO Y CUALITATIVO, SEGÚN DISTRITO Y ÁREA DE RESIDENCIA
(Porcentaje)

N º	Distrito y área de residencia	Provincia	Departamento	DÉFICIT HABITACIONAL								
				Total	Total	CUANTITATIVO			CUALITATIVO			
						Total	Déficit tradicional	Viviendas no adecuadas	Total	Material irrecuperable (en paredes)	Viviendas hacinadas	Servicios básicos deficitarios
328	VIRUNDO	GRAU	APURÍMAC	100,0	(126)	0,0	0,0	0,0	100,0	1,6	50,0	48,4
	Urbana			100,0	(95)	0,0	0,0	0,0	100,0	2,1	61,1	36,8
	Rural			100,0	(31)	0,0	0,0	0,0	100,0	0,0	16,1	83,9
329	CURASCO	GRAU	APURÍMAC	100,0	(215)	0,0	0,0	0,0	100,0	0,0	50,7	49,3
	Urbana			100,0	(71)	0,0	0,0	0,0	100,0	0,0	46,5	53,5
	Rural			100,0	(144)	0,0	0,0	0,0	100,0	0,0	52,8	47,2
330	AREQUIPA	AREQUIPA	AREQUIPA	100,0	(1 702)	67,3	63,0	4,3	32,7	6,6	25,1	1,1
	Urbana			100,0	(1 702)	67,3	63,0	4,3	32,7	6,6	25,1	1,1
331	ALTO SELVA ALEGRE	AREQUIPA	AREQUIPA	100,0	(4 720)	44,9	44,2	0,7	55,1	5,0	33,9	16,3
	Urbana			100,0	(4 720)	44,9	44,2	0,7	55,1	5,0	33,9	16,3
332	CAYMA	AREQUIPA	AREQUIPA	100,0	(3 799)	40,0	39,4	0,6	60,0	4,0	43,5	12,6
	Urbana			100,0	(3 798)	40,0	39,4	0,6	60,0	4,0	43,5	12,5
	Rural			100,0	(1)	0,0	0,0	0,0	100,0	0,0	0,0	100,0
333	CERRO COLORADO	AREQUIPA	AREQUIPA	100,0	(8 695)	25,9	24,6	1,2	74,1	6,8	37,1	30,2
	Urbana			100,0	(8 634)	25,9	24,7	1,2	74,1	6,8	37,1	30,1
	Rural			100,0	(61)	13,1	11,5	1,6	86,9	9,8	31,1	45,9
334	CHARACATO	AREQUIPA	AREQUIPA	100,0	(1 348)	6,3	5,9	0,4	93,7	13,4	18,4	61,9
	Urbana			100,0	(1 303)	6,1	5,7	0,5	93,9	13,7	16,8	63,3
	Rural			100,0	(45)	11,1	11,1	0,0	88,9	4,4	64,4	20,0
335	CHIGUATA	AREQUIPA	AREQUIPA	100,0	(272)	12,1	11,8	0,4	87,9	20,2	39,3	28,3
	Urbana			100,0	(159)	16,4	15,7	0,6	83,6	33,3	40,3	10,1
	Rural			100,0	(113)	6,2	6,2	0,0	93,8	1,8	38,1	54,0

Continúa...

CUADRO Nº 4.2

PERÚ: DÉFICIT HABITACIONAL POR COMPONENTE CUANTITATIVO Y CUALITATIVO, SEGÚN DISTRITO Y ÁREA DE RESIDENCIA

(Porcentaje)

N º	Distrito y área de residencia	Provincia	Departamento	DÉFICIT HABITACIONAL								
				Total	Total	CUANTITATIVO			CUALITATIVO			
						Total	Déficit tradicional	Viviendas no adecuadas	Total	Material irrecuperable (en paredes)	Viviendas hacinadas	Servicios básicos deficitarios
336	JACOBO HUNTER	AREQUIPA	AREQUIPA	100,0	(2 711)	53,9	53,5	0,4	46,1	4,7	37,0	4,4
	Urbana			100,0	(2 711)	53,9	53,5	0,4	46,1	4,7	37,0	4,4
337	LA JOYA	AREQUIPA	AREQUIPA	100,0	(2 780)	13,0	10,7	2,3	87,0	54,7	22,4	9,8
	Urbana			100,0	(1 908)	18,6	15,3	3,3	81,4	53,2	20,6	7,6
	Rural			100,0	(872)	0,8	0,6	0,2	99,2	58,1	26,4	14,7
338	MARÍANO MELGAR	AREQUIPA	AREQUIPA	100,0	(3 356)	49,3	48,5	0,8	50,7	7,8	32,9	10,0
	Urbana			100,0	(3 356)	49,3	48,5	0,8	50,7	7,8	32,9	10,0
339	MIRAFLORES	AREQUIPA	AREQUIPA	100,0	(2 806)	54,2	53,1	1,2	45,8	7,9	33,5	4,4
	Urbana			100,0	(2 806)	54,2	53,1	1,2	45,8	7,9	33,5	4,4
340	MOLLEBAYA	AREQUIPA	AREQUIPA	100,0	(207)	1,9	1,0	1,0	98,1	64,7	24,6	8,7
	Urbana			100,0	(25)	12,0	8,0	4,0	88,0	16,0	60,0	12,0
	Rural			100,0	(182)	0,5	0,0	0,5	99,5	71,4	19,8	8,2
341	PAUCARPATA	AREQUIPA	AREQUIPA	100,0	(7 608)	49,8	49,0	0,8	50,2	5,0	31,5	13,7
	Urbana			100,0	(7 608)	49,8	49,0	0,8	50,2	5,0	31,5	13,7
342	POCSI	AREQUIPA	AREQUIPA	100,0	(65)	6,2	6,2	0,0	93,8	9,2	32,3	52,3
	Urbana			100,0	(36)	8,3	8,3	0,0	91,7	11,1	33,3	47,2
	Rural			100,0	(29)	3,4	3,4	0,0	96,6	6,9	31,0	58,6
343	POLOBAYA	AREQUIPA	AREQUIPA	100,0	(154)	0,6	0,6	0,0	99,4	25,3	35,7	38,3
	Urbana			100,0	(39)	2,6	2,6	0,0	97,4	25,6	51,3	20,5
	Rural			100,0	(115)	0,0	0,0	0,0	100,0	25,2	30,4	44,3
344	QUEQUEÑA	AREQUIPA	AREQUIPA	100,0	(139)	21,6	20,1	1,4	78,4	25,2	35,3	18,0
	Urbana			100,0	(103)	29,1	27,2	1,9	70,9	28,2	38,8	3,9
	Rural			100,0	(36)	0,0	0,0	0,0	100,0	16,7	25,0	58,3

Continúa...

CUADRO Nº 4.2
PERÚ: DÉFICIT HABITACIONAL POR COMPONENTE CUANTITATIVO Y CUALITATIVO, SEGÚN DISTRITO Y ÁREA DE RESIDENCIA
(Porcentaje)

N º	Distrito y área de residencia	Provincia	Departamento	DÉFICIT HABITACIONAL								
				Total	Total	CUANTITATIVO			CUALITATIVO			
						Total	Déficit tradicional	Viviendas no adecuadas	Total	Material irrecuperable (en paredes)	Viviendas hacinadas	Servicios básicos deficitarios
345	SABANDÍA	AREQUIPA	AREQUIPA	100,0	(348)	20,1	19,5	0,6	79,9	15,5	33,9	30,5
	Urbana			100,0	(327)	21,4	20,8	0,6	78,6	15,6	33,3	29,7
	Rural			100,0	(21)	0,0	0,0	0,0	100,0	14,3	42,9	42,9
346	SACHACA	AREQUIPA	AREQUIPA	100,0	(1 172)	25,3	23,7	1,5	74,7	9,4	46,3	19,0
	Urbana			100,0	(1 172)	25,3	23,7	1,5	74,7	9,4	46,3	19,0
347	SAN JUAN DE SIGUAS	AREQUIPA	AREQUIPA	100,0	(222)	1,8	1,4	0,5	98,2	35,1	25,7	37,4
	Urbana			100,0	(39)	7,7	7,7	0,0	92,3	25,6	25,6	41,0
	Rural			100,0	(183)	0,5	0,0	0,5	99,5	37,2	25,7	36,6
348	SAN JUAN DE TARUCANI	AREQUIPA	AREQUIPA	100,0	(501)	3,2	3,0	0,2	96,8	2,8	13,4	80,6
	Urbana			100,0	(192)	7,8	7,8	0,0	92,2	6,3	10,4	75,5
	Rural			100,0	(309)	0,3	0,0	0,3	99,7	0,6	15,2	83,8
349	SANTA ISABEL DE SIGUAS	AREQUIPA	AREQUIPA	100,0	(204)	1,0	0,5	0,5	99,0	5,4	9,3	84,3
	Urbana			100,0	(6)	16,7	0,0	16,7	83,3	0,0	33,3	50,0
	Rural			100,0	(198)	0,5	0,5	0,0	99,5	5,6	8,6	85,4
350	SANTA RITA DE SIGUAS	AREQUIPA	AREQUIPA	100,0	(520)	20,2	19,6	0,6	79,8	6,5	25,0	48,3
	Urbana			100,0	(473)	22,0	21,4	0,6	78,0	7,0	23,7	47,4
	Rural			100,0	(47)	2,1	2,1	0,0	97,9	2,1	38,3	57,4
351	SOCABAYA	AREQUIPA	AREQUIPA	100,0	(3 558)	41,5	40,7	0,8	58,5	8,5	31,8	18,2
	Urbana			100,0	(3 529)	41,7	40,9	0,8	58,3	8,5	31,7	18,1
	Rural			100,0	(29)	17,2	17,2	0,0	82,8	10,3	48,3	24,1
352	TIABAYA	AREQUIPA	AREQUIPA	100,0	(1 033)	31,4	30,8	0,6	68,6	11,1	48,6	8,9
	Urbana			100,0	(972)	33,0	32,4	0,6	67,0	11,4	47,6	7,9
	Rural			100,0	(61)	4,9	4,9	0,0	95,1	6,6	63,9	24,6

Continúa...

CUADRO Nº 4.2

PERÚ: DÉFICIT HABITACIONAL POR COMPONENTE CUANTITATIVO Y CUALITATIVO, SEGÚN DISTRITO Y ÁREA DE RESIDENCIA

(Porcentaje)

N º	Distrito y área de residencia	Provincia	Departamento	DÉFICIT HABITACIONAL								
				Total	Total	CUANTITATIVO			CUALITATIVO			
						Total	Déficit tradicional	Viviendas no adecuadas	Total	Material irrecuperable (en paredes)	Viviendas hacinadas	Servicios básicos deficitarios
353	UCHUMAYO	AREQUIPA	AREQUIPA	100,0	(625)	23,2	23,2	0,0	76,8	18,1	41,6	17,1
	Urbana			100,0	(510)	27,6	27,6	0,0	72,4	18,4	43,3	10,6
	Rural			100,0	(115)	3,5	3,5	0,0	96,5	16,5	33,9	46,1
354	VITOR	AREQUIPA	AREQUIPA	100,0	(268)	10,8	8,6	2,2	89,2	22,4	25,0	41,8
	Urbana			100,0	(157)	15,9	12,1	3,8	84,1	22,9	23,6	37,6
	Rural			100,0	(111)	3,6	3,6	0,0	96,4	21,6	27,0	47,7
355	YANAHUARA	AREQUIPA	AREQUIPA	100,0	(486)	66,9	62,8	4,1	33,1	7,2	22,2	3,7
	Urbana			100,0	(486)	66,9	62,8	4,1	33,1	7,2	22,2	3,7
356	YARABAMBA	AREQUIPA	AREQUIPA	100,0	(104)	7,7	4,8	2,9	92,3	3,8	37,5	51,0
	Urbana			100,0	(53)	11,3	9,4	1,9	88,7	5,7	41,5	41,5
	Rural			100,0	(51)	3,9	0,0	3,9	96,1	2,0	33,3	60,8
357	YURA	AREQUIPA	AREQUIPA	100,0	(1 548)	11,6	11,2	0,4	88,4	7,8	40,3	40,2
	Urbana			100,0	(1 314)	12,6	12,3	0,4	87,4	8,1	42,5	36,8
	Rural			100,0	(234)	6,0	5,6	0,4	94,0	6,0	28,2	59,8
358	JOSÉ LUIS BUSTAMANTE Y RIVERO	AREQUIPA	AREQUIPA	100,0	(2 960)	72,9	69,5	3,4	27,1	4,6	19,9	2,6
	Urbana			100,0	(2 960)	72,9	69,5	3,4	27,1	4,6	19,9	2,6
359	CAMANÁ	CAMANÁ	AREQUIPA	100,0	(879)	28,0	25,1	2,8	72,0	30,8	32,7	8,5
	Urbana			100,0	(855)	28,8	25,8	2,9	71,2	29,1	33,3	8,8
	Rural			100,0	(24)	0,0	0,0	0,0	100,0	91,7	8,3	0,0
360	JOSÉ MARÍA QUIMPER	CAMANÁ	AREQUIPA	100,0	(278)	11,5	10,8	0,7	88,5	54,7	21,6	12,2
	Urbana			100,0	(255)	12,2	11,8	0,4	87,8	54,9	20,8	12,2
	Rural			100,0	(23)	4,3	0,0	4,3	95,7	52,2	30,4	13,0

Continúa...

CUADRO Nº 4.2
PERÚ: DÉFICIT HABITACIONAL POR COMPONENTE CUANTITATIVO Y CUALITATIVO, SEGÚN DISTRITO Y ÁREA DE RESIDENCIA
(Porcentaje)

N º	Distrito y área de residencia	Provincia	Departamento	DÉFICIT HABITACIONAL								
				Total	Total	CUANTITATIVO			CUALITATIVO			
						Total	Déficit tradicional	Viviendas no adecuadas	Total	Material irrecuperable (en paredes)	Viviendas hacinadas	Servicios básicos deficitarios
361	MARÍANO NICOLÁS VALCARCEL	CAMANÁ	AREQUIPA	100,0	(1 128)	0,6	0,0	0,6	99,4	37,3	20,8	41,2
	Urbana			100,0	(156)	2,6	0,0	2,6	97,4	82,7	6,4	8,3
	Rural			100,0	(972)	0,3	0,0	0,3	99,7	30,0	23,1	46,5
362	MARISCAL CÁCERES	CAMANÁ	AREQUIPA	100,0	(718)	9,5	7,5	1,9	90,5	69,4	12,5	8,6
	Urbana			100,0	(586)	10,1	8,2	1,9	89,9	68,6	13,8	7,5
	Rural			100,0	(132)	6,8	4,5	2,3	93,2	72,7	6,8	13,6
363	NICOLÁS DE PIÉROLA	CAMANÁ	AREQUIPA	100,0	(449)	13,4	12,9	0,4	86,6	41,6	23,8	21,2
	Urbana			100,0	(355)	16,1	15,8	0,3	83,9	38,3	25,9	19,7
	Rural			100,0	(94)	3,2	2,1	1,1	96,8	54,3	16,0	26,6
364	OCOÑA	CAMANÁ	AREQUIPA	100,0	(443)	13,3	12,6	0,7	86,7	37,5	20,5	28,7
	Urbana			100,0	(331)	16,9	16,3	0,6	83,1	36,6	19,6	26,9
	Rural			100,0	(112)	2,7	1,8	0,9	97,3	40,2	23,2	33,9
365	QUILCA	CAMANÁ	AREQUIPA	100,0	(146)	6,2	2,1	4,1	93,8	48,6	7,5	37,7
	Urbana			100,0	(11)	9,1	9,1	0,0	90,9	54,5	9,1	27,3
	Rural			100,0	(135)	5,9	1,5	4,4	94,1	48,1	7,4	38,5
366	SAMUEL PASTOR	CAMANÁ	AREQUIPA	100,0	(1 224)	12,0	10,5	1,6	88,0	53,0	23,0	12,0
	Urbana			100,0	(1 157)	12,1	10,5	1,6	87,9	54,5	21,5	11,9
	Rural			100,0	(67)	10,4	10,4	0,0	89,6	28,4	47,8	13,4
367	CARAVELÍ	CARAVELÍ	AREQUIPA	100,0	(212)	43,4	40,1	3,3	56,6	8,0	37,7	10,8
	Urbana			100,0	(203)	44,8	41,4	3,4	55,2	8,4	39,4	7,4
	Rural			100,0	(9)	11,1	11,1	0,0	88,9	0,0	0,0	88,9
368	ACARI	CARAVELÍ	AREQUIPA	100,0	(217)	12,9	9,2	3,7	87,1	49,3	23,5	14,3
	Urbana			100,0	(194)	11,9	7,7	4,1	88,1	53,6	22,7	11,9
	Rural			100,0	(23)	21,7	21,7	0,0	78,3	13,0	30,4	34,8

Continúa...

CUADRO Nº 4.2
PERÚ: DÉFICIT HABITACIONAL POR COMPONENTE CUANTITATIVO Y CUALITATIVO, SEGÚN DISTRITO Y ÁREA DE RESIDENCIA
(Porcentaje)

N º	Distrito y área de residencia	Provincia	Departamento	DÉFICIT HABITACIONAL								
				Total	Total	CUANTITATIVO			CUALITATIVO			
						Total	Déficit tradicional	Viviendas no adecuadas	Total	Material irrecuperable (en paredes)	Viviendas hacinadas	Servicios básicos deficitarios
369	ATICO	CARAVELÍ	AREQUIPA	100,0	(380)	16,1	11,8	4,2	83,9	41,8	25,3	16,8
	Urbana			100,0	(246)	24,0	17,5	6,5	76,0	33,3	32,5	10,2
	Rural			100,0	(134)	1,5	1,5	0,0	98,5	57,5	11,9	29,1
370	ATIQUIPA	CARAVELÍ	AREQUIPA	100,0	(60)	18,3	13,3	5,0	81,7	15,0	25,0	41,7
	Urbana			100,0	(16)	31,3	12,5	18,8	68,8	18,8	18,8	31,3
	Rural			100,0	(44)	13,6	13,6	0,0	86,4	13,6	27,3	45,5
371	BELLA UNIÓN	CARAVELÍ	AREQUIPA	100,0	(292)	2,4	2,1	0,3	97,6	28,8	19,2	49,7
	Urbana			100,0	(120)	5,0	4,2	0,8	95,0	30,0	22,5	42,5
	Rural			100,0	(172)	0,6	0,6	0,0	99,4	27,9	16,9	54,7
372	CAHUACHO	CARAVELÍ	AREQUIPA	100,0	(72)	1,4	0,0	1,4	98,6	12,5	43,1	43,1
	Urbana			100,0	(12)	8,3	0,0	8,3	91,7	0,0	33,3	58,3
	Rural			100,0	(60)	0,0	0,0	0,0	100,0	15,0	45,0	40,0
373	CHALA	CARAVELÍ	AREQUIPA	100,0	(565)	13,1	11,3	1,8	86,9	55,9	18,6	12,4
	Urbana			100,0	(476)	15,5	13,4	2,1	84,5	51,1	20,6	12,8
	Rural			100,0	(89)	0,0	0,0	0,0	100,0	82,0	7,9	10,1
374	CHAPARRA	CARAVELÍ	AREQUIPA	100,0	(819)	3,9	2,3	1,6	96,1	39,4	14,8	41,9
	Urbana			100,0	(172)	18,6	11,0	7,6	81,4	37,8	27,9	15,7
	Rural			100,0	(647)	0,0	0,0	0,0	100,0	39,9	11,3	48,8
375	HUANUHUANU	CARAVELÍ	AREQUIPA	100,0	(305)	3,3	2,0	1,3	96,7	30,2	29,8	36,7
	Urbana			100,0	(4)	50,0	0,0	50,0	50,0	0,0	0,0	50,0
	Rural			100,0	(301)	2,7	2,0	0,7	97,3	30,6	30,2	36,5
376	JAQUI	CARAVELÍ	AREQUIPA	100,0	(151)	14,6	14,6	0,0	85,4	15,9	21,2	48,3
	Urbana			100,0	(62)	35,5	35,5	0,0	64,5	17,7	32,3	14,5
	Rural			100,0	(89)	0,0	0,0	0,0	100,0	14,6	13,5	71,9

Continúa...

CUADRO Nº 4.2
PERÚ: DÉFICIT HABITACIONAL POR COMPONENTE CUANTITATIVO Y CUALITATIVO, SEGÚN DISTRITO Y ÁREA DE RESIDENCIA
(Porcentaje)

N º	Distrito y área de residencia	Provincia	Departamento	DÉFICIT HABITACIONAL								
				Total	Total	CUANTITATIVO			CUALITATIVO			
						Total	Déficit tradicional	Viviendas no adecuadas	Total	Material irrecuperable (en paredes)	Viviendas hacinadas	Servicios básicos deficitarios
377	LOMAS	CARAVELÍ	AREQUIPA	100,0	(137)	7,3	5,8	1,5	92,7	51,8	11,7	29,2
	Urbana			100,0	(134)	7,5	6,0	1,5	92,5	50,7	11,9	29,9
	Rural			100,0	(3)	0,0	0,0	0,0	100,0	100,0	0,0	0,0
378	QUICACHA	CARAVELÍ	AREQUIPA	100,0	(195)	9,2	6,7	2,6	90,8	22,1	37,4	31,3
	Urbana			100,0	(14)	42,9	35,7	7,1	57,1	0,0	50,0	7,1
	Rural			100,0	(181)	6,6	4,4	2,2	93,4	23,8	36,5	33,1
379	YAUCA	CARAVELÍ	AREQUIPA	100,0	(121)	7,4	5,8	1,7	92,6	38,8	36,4	17,4
	Urbana			100,0	(92)	8,7	6,5	2,2	91,3	45,7	38,0	7,6
	Rural			100,0	(29)	3,4	3,4	0,0	96,6	17,2	31,0	48,3
380	APLAO	CASTILLA	AREQUIPA	100,0	(553)	16,1	15,0	1,1	83,9	13,2	50,5	20,3
	Urbana			100,0	(281)	26,7	24,9	1,8	73,3	15,3	48,4	9,6
	Rural			100,0	(272)	5,1	4,8	0,4	94,9	11,0	52,6	31,3
381	ANDAGUA	CASTILLA	AREQUIPA	100,0	(304)	2,0	1,3	0,7	98,0	75,0	12,5	10,5
	Urbana			100,0	(243)	2,5	1,6	0,8	97,5	93,4	3,7	0,4
	Rural			100,0	(61)	0,0	0,0	0,0	100,0	1,6	47,5	50,8
382	AYO	CASTILLA	AREQUIPA	100,0	(52)	13,5	13,5	0,0	86,5	0,0	25,0	61,5
	Urbana			100,0	(26)	23,1	23,1	0,0	76,9	0,0	34,6	42,3
	Rural			100,0	(26)	3,8	3,8	0,0	96,2	0,0	15,4	80,8
383	CHACHAS	CASTILLA	AREQUIPA	100,0	(316)	1,9	1,6	0,3	98,1	27,2	33,9	37,0
	Urbana			100,0	(106)	1,9	0,9	0,9	98,1	79,2	14,2	4,7
	Rural			100,0	(210)	1,9	1,9	0,0	98,1	1,0	43,8	53,3
384	CHILCAYMARCA	CASTILLA	AREQUIPA	100,0	(119)	9,2	6,7	2,5	90,8	51,3	24,4	15,1
	Urbana			100,0	(90)	11,1	7,8	3,3	88,9	66,7	16,7	5,6
	Rural			100,0	(29)	3,4	3,4	0,0	96,6	3,4	48,3	44,8

Continúa...

CUADRO Nº 4.2
PERÚ: DÉFICIT HABITACIONAL POR COMPONENTE CUANTITATIVO Y CUALITATIVO, SEGÚN DISTRITO Y ÁREA DE RESIDENCIA
(Porcentaje)

N º	Distrito y área de residencia	Provincia	Departamento	DÉFICIT HABITACIONAL								
				Total	Total	CUANTITATIVO			CUALITATIVO			
						Total	Déficit tradicional	Viviendas no adecuadas	Total	Material irrecuperable (en paredes)	Viviendas hacinadas	Servicios básicos deficitarios
385	CHOCO	CASTILLA	AREQUIPA	100,0	(238)	1,7	0,0	1,7	98,3	32,8	17,2	48,3
	Urbana			100,0	(100)	2,0	0,0	2,0	98,0	73,0	9,0	16,0
	Rural			100,0	(138)	1,4	0,0	1,4	98,6	3,6	23,2	71,7
386	HUANCARQUI	CASTILLA	AREQUIPA	100,0	(96)	5,2	4,2	1,0	94,8	6,3	40,6	47,9
	Urbana			100,0	(71)	5,6	4,2	1,4	94,4	8,5	40,8	45,1
	Rural			100,0	(25)	4,0	4,0	0,0	96,0	0,0	40,0	56,0
387	MACHAGUAY	CASTILLA	AREQUIPA	100,0	(63)	11,1	4,8	6,3	88,9	12,7	39,7	36,5
	Urbana			100,0	(27)	11,1	3,7	7,4	88,9	14,8	48,1	25,9
	Rural			100,0	(36)	11,1	5,6	5,6	88,9	11,1	33,3	44,4
388	ORCOPAMPA	CASTILLA	AREQUIPA	100,0	(500)	13,6	12,6	1,0	86,4	1,8	45,6	39,0
	Urbana			100,0	(366)	17,5	16,7	0,8	82,5	1,4	56,0	25,1
	Rural			100,0	(134)	3,0	1,5	1,5	97,0	3,0	17,2	76,9
389	PAMPACOLCA	CASTILLA	AREQUIPA	100,0	(246)	8,1	8,1	0,0	91,9	0,4	43,9	47,6
	Urbana			100,0	(101)	16,8	16,8	0,0	83,2	0,0	62,4	20,8
	Rural			100,0	(145)	2,1	2,1	0,0	97,9	0,7	31,0	66,2
390	TIPÁN	CASTILLA	AREQUIPA	100,0	(38)	21,1	21,1	0,0	78,9	7,9	44,7	26,3
	Urbana			100,0	(7)	42,9	42,9	0,0	57,1	14,3	42,9	0,0
	Rural			100,0	(31)	16,1	16,1	0,0	83,9	6,5	45,2	32,3
391	UÑÓN	CASTILLA	AREQUIPA	100,0	(25)	0,0	0,0	0,0	100,0	0,0	72,0	28,0
	Urbana			100,0	(13)	0,0	0,0	0,0	100,0	0,0	69,2	30,8
	Rural			100,0	(12)	0,0	0,0	0,0	100,0	0,0	75,0	25,0
392	URACA	CASTILLA	AREQUIPA	100,0	(424)	35,1	30,0	5,2	64,9	9,2	47,6	8,0
	Urbana			100,0	(175)	51,4	47,4	4,0	48,6	8,6	37,1	2,9
	Rural			100,0	(249)	23,7	17,7	6,0	76,3	9,6	55,0	11,6

Continúa...

CUADRO Nº 4.2
PERÚ: DÉFICIT HABITACIONAL POR COMPONENTE CUANTITATIVO Y CUALITATIVO, SEGÚN DISTRITO Y ÁREA DE RESIDENCIA
(Porcentaje)

N º	Distrito y área de residencia	Provincia	Departamento	DÉFICIT HABITACIONAL								
				Total	Total	CUANTITATIVO			CUALITATIVO			
						Total	Déficit tradicional	Viviendas no adecuadas	Total	Material irrecuperable (en paredes)	Viviendas hacinadas	Servicios básicos deficitarios
393	VIRACO	CASTILLA	AREQUIPA	100,0	(135)	14,8	13,3	1,5	85,2	6,7	46,7	31,9
	Urbana			100,0	(74)	23,0	20,3	2,7	77,0	6,8	48,6	21,6
	Rural			100,0	(61)	4,9	4,9	0,0	95,1	6,6	44,3	44,3
394	CHIVAY	CAYLLOMA	AREQUIPA	100,0	(566)	21,7	21,4	0,4	78,3	37,3	30,7	10,2
	Urbana			100,0	(541)	22,6	22,2	0,4	77,4	39,0	31,2	7,2
	Rural			100,0	(25)	4,0	4,0	0,0	96,0	0,0	20,0	76,0
395	ACHOMA	CAYLLOMA	AREQUIPA	100,0	(217)	3,2	3,2	0,0	96,8	72,4	6,0	18,4
	Urbana			100,0	(182)	3,8	3,8	0,0	96,2	86,3	6,0	3,8
	Rural			100,0	(35)	0,0	0,0	0,0	100,0	0,0	5,7	94,3
396	CABANACONDE	CAYLLOMA	AREQUIPA	100,0	(515)	3,7	3,7	0,0	96,3	70,9	13,2	12,2
	Urbana			100,0	(474)	3,8	3,8	0,0	96,2	77,0	13,5	5,7
	Rural			100,0	(41)	2,4	2,4	0,0	97,6	0,0	9,8	87,8
397	CALLALLI	CAYLLOMA	AREQUIPA	100,0	(557)	2,2	2,0	0,2	97,8	33,6	11,5	52,8
	Urbana			100,0	(211)	4,7	4,7	0,0	95,3	87,2	5,2	2,8
	Rural			100,0	(346)	0,6	0,3	0,3	99,4	0,9	15,3	83,2
398	CAYLLOMA	CAYLLOMA	AREQUIPA	100,0	(565)	5,7	5,3	0,4	94,3	39,6	16,1	38,6
	Urbana			100,0	(353)	5,9	5,4	0,6	94,1	62,0	7,1	24,9
	Rural			100,0	(212)	5,2	5,2	0,0	94,8	2,4	31,1	61,3
399	COPORAQUE	CAYLLOMA	AREQUIPA	100,0	(173)	2,3	1,7	0,6	97,7	43,9	30,1	23,7
	Urbana			100,0	(127)	3,1	2,4	0,8	96,9	59,8	28,3	8,7
	Rural			100,0	(46)	0,0	0,0	0,0	100,0	0,0	34,8	65,2
400	HUAMBO	CAYLLOMA	AREQUIPA	100,0	(135)	5,9	4,4	1,5	94,1	5,9	28,1	60,0
	Urbana			100,0	(50)	12,0	12,0	0,0	88,0	8,0	52,0	28,0
	Rural			100,0	(85)	2,4	0,0	2,4	97,6	4,7	14,1	78,8

Continúa...

CUADRO Nº 4.2
PERÚ: DÉFICIT HABITACIONAL POR COMPONENTE CUANTITATIVO Y CUALITATIVO, SEGÚN DISTRITO Y ÁREA DE RESIDENCIA
(Porcentaje)

N º	Distrito y área de residencia	Provincia	Departamento	DÉFICIT HABITACIONAL								
				Total	Total	CUANTITATIVO			CUALITATIVO			
						Total	Déficit tradicional	Viviendas no adecuadas	Total	Material irrecuperable (en paredes)	Viviendas hacinadas	Servicios básicos deficitarios
401	HUANCA	CAYLLOMA	AREQUIPA	100,0	(414)	1,4	1,2	0,2	98,6	67,9	13,5	17,1
	Urbana			100,0	(291)	1,7	1,4	0,3	98,3	95,2	2,4	0,7
	Rural			100,0	(123)	0,8	0,8	0,0	99,2	3,3	39,8	56,1
402	ICHUPAMPA	CAYLLOMA	AREQUIPA	100,0	(152)	5,3	4,6	0,7	94,7	73,0	4,6	17,1
	Urbana			100,0	(127)	6,3	5,5	0,8	93,7	87,4	4,7	1,6
	Rural			100,0	(25)	0,0	0,0	0,0	100,0	0,0	4,0	96,0
403	LARI	CAYLLOMA	AREQUIPA	100,0	(171)	4,1	4,1	0,0	95,9	39,2	16,4	40,4
	Urbana			100,0	(111)	6,3	6,3	0,0	93,7	60,4	22,5	10,8
	Rural			100,0	(60)	0,0	0,0	0,0	100,0	0,0	5,0	95,0
404	LLUTA	CAYLLOMA	AREQUIPA	100,0	(307)	1,3	1,0	0,3	98,7	32,2	18,6	47,9
	Urbana			100,0	(100)	4,0	3,0	1,0	96,0	81,0	11,0	4,0
	Rural			100,0	(207)	0,0	0,0	0,0	100,0	8,7	22,2	69,1
405	MACA	CAYLLOMA	AREQUIPA	100,0	(124)	3,2	2,4	0,8	96,8	74,2	9,7	12,9
	Urbana			100,0	(117)	3,4	2,6	0,9	96,6	78,6	10,3	7,7
	Rural			100,0	(7)	0,0	0,0	0,0	100,0	0,0	0,0	100,0
406	MADRIGAL	CAYLLOMA	AREQUIPA	100,0	(151)	3,3	2,6	0,7	96,7	88,7	4,0	4,0
	Urbana			100,0	(149)	3,4	2,7	0,7	96,6	89,9	4,0	2,7
	Rural			100,0	(2)	0,0	0,0	0,0	100,0	0,0	0,0	100,0
407	SAN ANTONIO DE CHUCA	CAYLLOMA	AREQUIPA	100,0	(187)	4,8	4,8	0,0	95,2	17,1	17,6	60,4
	Urbana			100,0	(50)	10,0	10,0	0,0	90,0	64,0	12,0	14,0
	Rural			100,0	(137)	2,9	2,9	0,0	97,1	0,0	19,7	77,4
408	SIBAYO	CAYLLOMA	AREQUIPA	100,0	(141)	2,1	2,1	0,0	97,9	28,4	12,8	56,7
	Urbana			100,0	(57)	5,3	5,3	0,0	94,7	70,2	10,5	14,0
	Rural			100,0	(84)	0,0	0,0	0,0	100,0	0,0	14,3	85,7

Continúa...

CUADRO Nº 4.2
PERÚ: DÉFICIT HABITACIONAL POR COMPONENTE CUANTITATIVO Y CUALITATIVO, SEGÚN DISTRITO Y ÁREA DE RESIDENCIA
(Porcentaje)

N º	Distrito y área de residencia	Provincia	Departamento	DÉFICIT HABITACIONAL								
				Total	Total	CUANTITATIVO			CUALITATIVO			
						Total	Déficit tradicional	Viviendas no adecuadas	Total	Material irrecuperable (en paredes)	Viviendas hacinadas	Servicios básicos deficitarios
409	TAPAY	CAYLLOMA	AREQUIPA	100,0	(139)	1,4	0,0	1,4	98,6	26,6	21,6	50,4
	Urbana			100,0	(37)	2,7	0,0	2,7	97,3	97,3	0,0	0,0
	Rural			100,0	(102)	1,0	0,0	1,0	99,0	1,0	29,4	68,6
410	TISCO	CAYLLOMA	AREQUIPA	100,0	(407)	1,2	1,2	0,0	98,8	21,4	15,5	61,9
	Urbana			100,0	(98)	1,0	1,0	0,0	99,0	87,8	2,0	9,2
	Rural			100,0	(309)	1,3	1,3	0,0	98,7	0,3	19,7	78,6
411	TUTI	CAYLLOMA	AREQUIPA	100,0	(161)	9,3	9,3	0,0	90,7	35,4	9,3	46,0
	Urbana			100,0	(86)	17,4	17,4	0,0	82,6	66,3	16,3	0,0
	Rural			100,0	(75)	0,0	0,0	0,0	100,0	0,0	1,3	98,7
412	YANQUE	CAYLLOMA	AREQUIPA	100,0	(466)	6,0	5,4	0,6	94,0	78,8	4,1	11,2
	Urbana			100,0	(403)	6,0	5,7	0,2	94,0	90,8	2,5	0,7
	Rural			100,0	(63)	6,3	3,2	3,2	93,7	1,6	14,3	77,8
413	MAJES	CAYLLOMA	AREQUIPA	100,0	(6 902)	15,8	11,5	4,2	84,2	60,2	12,2	11,8
	Urbana			100,0	(4 984)	20,8	15,0	5,8	79,2	55,6	8,2	15,4
	Rural			100,0	(1 918)	2,7	2,4	0,3	97,3	72,4	22,7	2,2
414	CHUQUIBAMBA	CONDESUYOS	AREQUIPA	100,0	(246)	7,3	7,3	0,0	92,7	16,3	48,8	27,6
	Urbana			100,0	(161)	11,2	11,2	0,0	88,8	18,0	50,3	20,5
	Rural			100,0	(85)	0,0	0,0	0,0	100,0	12,9	45,9	41,2
415	ANDARAY	CONDESUYOS	AREQUIPA	100,0	(124)	5,6	0,8	4,8	94,4	24,2	21,0	49,2
	Urbana			100,0	(42)	11,9	2,4	9,5	88,1	64,3	19,0	4,8
	Rural			100,0	(82)	2,4	0,0	2,4	97,6	3,7	22,0	72,0
416	CAYARANI	CONDESUYOS	AREQUIPA	100,0	(502)	2,2	1,6	0,6	97,8	0,6	24,5	72,7
	Urbana			100,0	(51)	15,7	11,8	3,9	84,3	0,0	35,3	49,0
	Rural			100,0	(451)	0,7	0,4	0,2	99,3	0,7	23,3	75,4

Continúa...

CUADRO Nº 4.2
PERÚ: DÉFICIT HABITACIONAL POR COMPONENTE CUANTITATIVO Y CUALITATIVO, SEGÚN DISTRITO Y ÁREA DE RESIDENCIA
(Porcentaje)

N º	Distrito y área de residencia	Provincia	Departamento	DÉFICIT HABITACIONAL								
				Total	Total	CUANTITATIVO			CUALITATIVO			
						Total	Déficit tradicional	Viviendas no adecuadas	Total	Material irrecuperable (en paredes)	Viviendas hacinadas	Servicios básicos deficitarios
417	CHICHAS	CONDESUYOS	AREQUIPA	100,0	(204)	1,0	1,0	0,0	99,0	3,4	12,7	82,8
	Urbana			100,0	(64)	3,1	3,1	0,0	96,9	3,1	3,1	90,6
	Rural			100,0	(140)	0,0	0,0	0,0	100,0	3,6	17,1	79,3
418	IRAY	CONDESUYOS	AREQUIPA	100,0	(43)	0,0	0,0	0,0	100,0	20,9	74,4	4,7
	Urbana			100,0	(23)	0,0	0,0	0,0	100,0	34,8	56,5	8,7
	Rural			100,0	(20)	0,0	0,0	0,0	100,0	5,0	95,0	0,0
419	RÍO GRANDE	CONDESUYOS	AREQUIPA	100,0	(521)	4,0	1,3	2,7	96,0	51,8	15,4	28,8
	Urbana			100,0	(445)	4,3	1,1	3,1	95,7	57,5	12,4	25,8
	Rural			100,0	(76)	2,6	2,6	0,0	97,4	18,4	32,9	46,1
420	SALAMANCA	CONDESUYOS	AREQUIPA	100,0	(235)	0,9	0,9	0,0	99,1	60,9	11,1	27,2
	Urbana			100,0	(144)	1,4	1,4	0,0	98,6	95,8	2,8	0,0
	Rural			100,0	(91)	0,0	0,0	0,0	100,0	5,5	24,2	70,3
421	YANAQUIHUA	CONDESUYOS	AREQUIPA	100,0	(837)	4,4	4,1	0,4	95,6	9,0	16,6	70,0
	Urbana			100,0	(50)	16,0	16,0	0,0	84,0	44,0	30,0	10,0
	Rural			100,0	(787)	3,7	3,3	0,4	96,3	6,7	15,8	73,8
422	MOLLENDO	ISLAY	AREQUIPA	100,0	(1 291)	23,7	21,4	2,3	76,3	44,8	24,2	7,3
	Urbana			100,0	(1 214)	24,1	21,6	2,5	75,9	46,8	22,5	6,7
	Rural			100,0	(77)	18,2	18,2	0,0	81,8	13,0	51,9	16,9
423	COCACHACRA	ISLAY	AREQUIPA	100,0	(622)	20,9	19,3	1,6	79,1	19,9	39,7	19,5
	Urbana			100,0	(509)	24,4	22,4	2,0	75,6	20,8	39,5	15,3
	Rural			100,0	(113)	5,3	5,3	0,0	94,7	15,9	40,7	38,1
424	DEAN VALDIVIA	ISLAY	AREQUIPA	100,0	(556)	19,1	18,5	0,5	80,9	35,1	37,9	7,9
	Urbana			100,0	(378)	24,3	23,5	0,8	75,7	22,0	47,1	6,6
	Rural			100,0	(178)	7,9	7,9	0,0	92,1	62,9	18,5	10,7

Continúa...

CUADRO Nº 4.2
PERÚ: DÉFICIT HABITACIONAL POR COMPONENTE CUANTITATIVO Y CUALITATIVO, SEGÚN DISTRITO Y ÁREA DE RESIDENCIA
(Porcentaje)

N º	Distrito y área de residencia	Provincia	Departamento	DÉFICIT HABITACIONAL								
				Total	Total	CUANTITATIVO			CUALITATIVO			
						Total	Déficit tradicional	Viviendas no adecuadas	Total	Material irrecuperable (en paredes)	Viviendas hacinadas	Servicios básicos deficitarios
425	ISLAY	ISLAY	AREQUIPA	100,0	(594)	13,3	12,0	1,3	86,7	58,8	11,6	16,3
	Urbana			100,0	(594)	13,3	12,0	1,3	86,7	58,8	11,6	16,3
426	MEJÍA	ISLAY	AREQUIPA	100,0	(74)	10,8	9,5	1,4	89,2	41,9	20,3	27,0
	Urbana			100,0	(32)	18,8	18,8	0,0	81,3	37,5	25,0	18,8
	Rural			100,0	(42)	4,8	2,4	2,4	95,2	45,2	16,7	33,3
427	PUNTA DE BOMBÓN	ISLAY	AREQUIPA	100,0	(518)	30,7	29,3	1,4	69,3	23,7	36,5	9,1
	Urbana			100,0	(498)	31,5	30,1	1,4	68,5	22,7	37,1	8,6
	Rural			100,0	(20)	10,0	10,0	0,0	90,0	50,0	20,0	20,0
428	COTAHUASI	LA UNIÓN	AREQUIPA	100,0	(221)	5,0	4,5	0,5	95,0	5,9	38,5	50,7
	Urbana			100,0	(136)	7,4	6,6	0,7	92,6	8,1	41,2	43,4
	Rural			100,0	(85)	1,2	1,2	0,0	98,8	2,4	34,1	62,4
429	ALCA	LA UNIÓN	AREQUIPA	100,0	(401)	1,5	1,5	0,0	98,5	3,7	25,9	68,8
	Urbana			100,0	(267)	1,9	1,9	0,0	98,1	5,2	24,3	68,5
	Rural			100,0	(134)	0,7	0,7	0,0	99,3	0,7	29,1	69,4
430	CHARCANA	LA UNIÓN	AREQUIPA	100,0	(89)	4,5	2,2	2,2	95,5	38,2	19,1	38,2
	Urbana			100,0	(53)	5,7	3,8	1,9	94,3	64,2	13,2	17,0
	Rural			100,0	(36)	2,8	0,0	2,8	97,2	0,0	27,8	69,4
431	HUAYNACOTAS	LA UNIÓN	AREQUIPA	100,0	(306)	2,6	2,0	0,7	97,4	4,9	49,7	42,8
	Urbana			100,0	(114)	4,4	3,5	0,9	95,6	12,3	43,9	39,5
	Rural			100,0	(192)	1,6	1,0	0,5	98,4	0,5	53,1	44,8
432	PAMPAMARCA	LA UNIÓN	AREQUIPA	100,0	(229)	2,2	1,7	0,4	97,8	40,2	18,3	39,3
	Urbana			100,0	(118)	3,4	3,4	0,0	96,6	74,6	5,1	16,9
	Rural			100,0	(111)	0,9	0,0	0,9	99,1	3,6	32,4	63,1

Continúa...

CUADRO Nº 4.2
PERÚ: DÉFICIT HABITACIONAL POR COMPONENTE CUANTITATIVO Y CUALITATIVO, SEGÚN DISTRITO Y ÁREA DE RESIDENCIA
(Porcentaje)

N º	Distrito y área de residencia	Provincia	Departamento	DÉFICIT HABITACIONAL								
				Total	Total	CUANTITATIVO			CUALITATIVO			
						Total	Déficit tradicional	Viviendas no adecuadas	Total	Material irrecuperable (en paredes)	Viviendas hacinadas	Servicios básicos deficitarios
433	PUYCA	LA UNIÓN	AREQUIPA	100,0	(569)	0,7	0,0	0,7	99,3	17,2	30,6	51,5
	Urbana			100,0	(189)	0,5	0,0	0,5	99,5	50,3	25,9	23,3
	Rural			100,0	(380)	0,8	0,0	0,8	99,2	0,8	32,9	65,5
434	QUECHUALLA	LA UNIÓN	AREQUIPA	100,0	(53)	1,9	1,9	0,0	98,1	41,5	18,9	37,7
	Urbana			100,0	(22)	0,0	0,0	0,0	100,0	95,5	0,0	4,5
	Rural			100,0	(31)	3,2	3,2	0,0	96,8	3,2	32,3	61,3
435	SAYLA	LA UNIÓN	AREQUIPA	100,0	(69)	10,1	7,2	2,9	89,9	1,4	27,5	60,9
	Urbana			100,0	(9)	33,3	33,3	0,0	66,7	11,1	44,4	11,1
	Rural			100,0	(60)	6,7	3,3	3,3	93,3	0,0	25,0	68,3
436	TAURIA	LA UNIÓN	AREQUIPA	100,0	(77)	1,3	0,0	1,3	98,7	28,6	11,7	58,4
	Urbana			100,0	(29)	3,4	0,0	3,4	96,6	72,4	24,1	0,0
	Rural			100,0	(48)	0,0	0,0	0,0	100,0	2,1	4,2	93,8
437	TOMEPAMPA	LA UNIÓN	AREQUIPA	100,0	(72)	4,2	2,8	1,4	95,8	1,4	66,7	27,8
	Urbana			100,0	(12)	16,7	16,7	0,0	83,3	0,0	75,0	8,3
	Rural			100,0	(60)	1,7	0,0	1,7	98,3	1,7	65,0	31,7
438	TORO	LA UNIÓN	AREQUIPA	100,0	(103)	2,9	2,9	0,0	97,1	3,9	35,9	57,3
	Urbana			100,0	(16)	12,5	12,5	0,0	87,5	0,0	56,3	31,3
	Rural			100,0	(87)	1,1	1,1	0,0	98,9	4,6	32,2	62,1
439	AYACUCHO	HUAMANGA	AYACUCHO	100,0	(6 360)	34,3	33,9	0,5	65,7	3,3	34,6	27,7
	Urbana			100,0	(6 148)	35,5	35,0	0,5	64,5	3,4	34,6	26,5
	Rural			100,0	(212)	0,5	0,5	0,0	99,5	1,9	36,3	61,3
440	ACOCRO	HUAMANGA	AYACUCHO	100,0	(989)	0,1	0,0	0,1	99,9	0,6	43,3	56,0
	Urbana			100,0	(115)	0,0	0,0	0,0	100,0	0,9	29,6	69,6
	Rural			100,0	(874)	0,1	0,0	0,1	99,9	0,6	45,1	54,2

Continúa...

CUADRO Nº 4.2
PERÚ: DÉFICIT HABITACIONAL POR COMPONENTE CUANTITATIVO Y CUALITATIVO, SEGÚN DISTRITO Y ÁREA DE RESIDENCIA
(Porcentaje)

N º	Distrito y área de residencia	Provincia	Departamento	DÉFICIT HABITACIONAL								
				Total	Total	CUANTITATIVO			CUALITATIVO			
						Total	Déficit tradicional	Viviendas no adecuadas	Total	Material irrecuperable (en paredes)	Viviendas hacinadas	Servicios básicos deficitarios
441	ACOS VINCHOS	HUAMANGA	AYACUCHO	100,0	(468)	0,6	0,0	0,6	99,4	0,2	75,2	23,9
	Urbana			100,0	(46)	2,2	0,0	2,2	97,8	2,2	50,0	45,7
	Rural			100,0	(422)	0,5	0,0	0,5	99,5	0,0	78,0	21,6
442	CHIARA	HUAMANGA	AYACUCHO	100,0	(784)	1,0	0,5	0,5	99,0	0,8	38,1	60,1
	Urbana			100,0	(183)	3,3	2,2	1,1	96,7	1,1	35,0	60,7
	Rural			100,0	(601)	0,3	0,0	0,3	99,7	0,7	39,1	59,9
443	OCROS	HUAMANGA	AYACUCHO	100,0	(539)	0,7	0,6	0,2	99,3	2,4	54,2	42,7
	Urbana			100,0	(102)	2,0	2,0	0,0	98,0	6,9	32,4	58,8
	Rural			100,0	(437)	0,5	0,2	0,2	99,5	1,4	59,3	38,9
444	PACAYCASA	HUAMANGA	AYACUCHO	100,0	(203)	10,8	5,9	4,9	89,2	5,4	61,1	22,7
	Urbana			100,0	(115)	19,1	10,4	8,7	80,9	9,6	47,8	23,5
	Rural			100,0	(88)	0,0	0,0	0,0	100,0	0,0	78,4	21,6
445	QUINUA	HUAMANGA	AYACUCHO	100,0	(730)	0,8	0,8	0,0	99,2	0,4	31,4	67,4
	Urbana			100,0	(120)	5,0	5,0	0,0	95,0	0,8	69,2	25,0
	Rural			100,0	(610)	0,0	0,0	0,0	100,0	0,3	23,9	75,7
446	SAN JOSÉ DE TICLLAS	HUAMANGA	AYACUCHO	100,0	(264)	1,9	1,9	0,0	98,1	1,1	17,8	79,2
	Urbana			100,0	(38)	0,0	0,0	0,0	100,0	2,6	2,6	94,7
	Rural			100,0	(226)	2,2	2,2	0,0	97,8	0,9	20,4	76,5
447	SAN JUAN BAUTISTA	HUAMANGA	AYACUCHO	100,0	(2 797)	26,2	26,0	0,2	73,8	22,7	35,1	16,0
	Urbana			100,0	(2 733)	26,8	26,6	0,2	73,2	23,2	34,3	15,7
	Rural			100,0	(64)	0,0	0,0	0,0	100,0	0,0	70,3	29,7
448	SANTIAGO DE PISCHA	HUAMANGA	AYACUCHO	100,0	(159)	0,0	0,0	0,0	100,0	1,3	22,6	76,1
	Urbana			100,0	(38)	0,0	0,0	0,0	100,0	2,6	23,7	73,7
	Rural			100,0	(121)	0,0	0,0	0,0	100,0	0,8	22,3	76,9

Continúa...

CUADRO Nº 4.2
PERÚ: DÉFICIT HABITACIONAL POR COMPONENTE CUANTITATIVO Y CUALITATIVO, SEGÚN DISTRITO Y ÁREA DE RESIDENCIA
(Porcentaje)

N º	Distrito y área de residencia	Provincia	Departamento	DÉFICIT HABITACIONAL								
				Total	Total	CUANTITATIVO			CUALITATIVO			
						Total	Déficit tradicional	Viviendas no adecuadas	Total	Material irrecuperable (en paredes)	Viviendas hacinadas	Servicios básicos deficitarios
449	SOCOS	HUAMANGA	AYACUCHO	100,0	(375)	3,2	3,2	0,0	96,8	0,5	54,4	41,9
	Urbana			100,0	(110)	3,6	3,6	0,0	96,4	0,9	16,4	79,1
	Rural			100,0	(265)	3,0	3,0	0,0	97,0	0,4	70,2	26,4
450	TAMBILLO	HUAMANGA	AYACUCHO	100,0	(326)	1,5	1,5	0,0	98,5	0,9	75,5	22,1
	Urbana			100,0	(6)	16,7	16,7	0,0	83,3	0,0	16,7	66,7
	Rural			100,0	(320)	1,3	1,3	0,0	98,8	0,9	76,6	21,3
451	VINCHOS	HUAMANGA	AYACUCHO	100,0	(1 315)	0,8	0,3	0,5	99,2	3,5	64,5	31,2
	Urbana			100,0	(73)	5,5	4,1	1,4	94,5	53,4	19,2	21,9
	Rural			100,0	(1 242)	0,6	0,1	0,5	99,4	0,6	67,1	31,7
452	JESÚS NAZARENO	HUAMANGA	AYACUCHO	100,0	(721)	25,2	25,1	0,1	74,8	4,4	59,8	10,5
	Urbana			100,0	(656)	27,3	27,1	0,2	72,7	3,4	59,5	9,9
	Rural			100,0	(65)	4,6	4,6	0,0	95,4	15,4	63,1	16,9
453	CANGALLO	CANGALLO	AYACUCHO	100,0	(575)	5,2	5,0	0,2	94,8	2,1	33,4	59,3
	Urbana			100,0	(110)	23,6	22,7	0,9	76,4	10,9	40,0	25,5
	Rural			100,0	(465)	0,9	0,9	0,0	99,1	0,0	31,8	67,3
454	CHUSCHI	CANGALLO	AYACUCHO	100,0	(737)	2,3	1,9	0,4	97,7	9,8	16,7	71,2
	Urbana			100,0	(441)	3,9	3,2	0,7	96,1	15,4	13,4	67,3
	Rural			100,0	(296)	0,0	0,0	0,0	100,0	1,4	21,6	77,0
455	LOS MOROCHUCOS	CANGALLO	AYACUCHO	100,0	(835)	1,8	1,8	0,0	98,2	4,2	35,0	59,0
	Urbana			100,0	(367)	2,2	2,2	0,0	97,8	7,9	21,5	68,4
	Rural			100,0	(468)	1,5	1,5	0,0	98,5	1,3	45,5	51,7
456	MARÍA PARADO DE BELLIDO	CANGALLO	AYACUCHO	100,0	(195)	2,1	1,5	0,5	97,9	1,5	70,3	26,2
	Urbana			100,0	(26)	11,5	11,5	0,0	88,5	0,0	19,2	69,2
	Rural			100,0	(169)	0,6	0,0	0,6	99,4	1,8	78,1	19,5

Continúa...

CUADRO Nº 4.2
PERÚ: DÉFICIT HABITACIONAL POR COMPONENTE CUANTITATIVO Y CUALITATIVO, SEGÚN DISTRITO Y ÁREA DE RESIDENCIA
(Porcentaje)

N º	Distrito y área de residencia	Provincia	Departamento	DÉFICIT HABITACIONAL								
				Total	Total	CUANTITATIVO			CUALITATIVO			
						Total	Déficit tradicional	Viviendas no adecuadas	Total	Material irrecuperable (en paredes)	Viviendas hacinadas	Servicios básicos deficitarios
457	PARAS	CANGALLO	AYACUCHO	100,0	(522)	0,4	0,4	0,0	99,6	4,2	39,1	56,3
	Urbana			100,0	(94)	0,0	0,0	0,0	100,0	4,3	25,5	70,2
	Rural			100,0	(428)	0,5	0,5	0,0	99,5	4,2	42,1	53,3
458	TOTOS	CANGALLO	AYACUCHO	100,0	(367)	0,8	0,5	0,3	99,2	4,6	33,0	61,6
	Urbana			100,0	(129)	0,8	0,0	0,8	99,2	13,2	24,8	61,2
	Rural			100,0	(238)	0,8	0,8	0,0	99,2	0,0	37,4	61,8
459	SANCOS	HUANCA SANCOS	AYACUCHO	100,0	(584)	15,2	14,7	0,5	84,8	16,1	12,0	56,7
	Urbana			100,0	(348)	25,3	24,7	0,6	74,7	24,4	14,9	35,3
	Rural			100,0	(236)	0,4	0,0	0,4	99,6	3,8	7,6	88,1
460	CARAPO	HUANCA SANCOS	AYACUCHO	100,0	(698)	0,7	0,7	0,0	99,3	11,7	9,0	78,5
	Urbana			100,0	(468)	1,1	1,1	0,0	98,9	16,5	9,0	73,5
	Rural			100,0	(230)	0,0	0,0	0,0	100,0	2,2	9,1	88,7
461	SACSAMARCA	HUANCA SANCOS	AYACUCHO	100,0	(272)	5,5	4,8	0,7	94,5	18,8	21,0	54,8
	Urbana			100,0	(130)	10,0	8,5	1,5	90,0	39,2	6,9	43,8
	Rural			100,0	(142)	1,4	1,4	0,0	98,6	0,0	33,8	64,8
462	SANTIAGO DE LUCANAMARCA	HUANCA SANCOS	AYACUCHO	100,0	(468)	0,9	0,4	0,4	99,1	32,3	10,7	56,2
	Urbana			100,0	(265)	1,1	0,8	0,4	98,9	57,0	6,0	35,8
	Rural			100,0	(203)	0,5	0,0	0,5	99,5	0,0	16,7	82,8
463	HUANTA	HUANTA	AYACUCHO	100,0	(2 885)	12,9	12,6	0,3	87,1	2,1	54,2	30,8
	Urbana			100,0	(1 710)	21,6	21,2	0,4	78,4	2,3	47,8	28,4
	Rural			100,0	(1 175)	0,2	0,0	0,2	99,8	2,0	63,6	34,3
464	AYAHUANCO	HUANTA	AYACUCHO	100,0	(1 379)	0,1	0,0	0,1	99,9	1,4	40,0	58,5
	Urbana			100,0	(129)	0,0	0,0	0,0	100,0	0,0	45,7	54,3
	Rural			100,0	(1 250)	0,1	0,0	0,1	99,9	1,5	39,4	59,0

Continúa...

CUADRO Nº 4.2
PERÚ: DÉFICIT HABITACIONAL POR COMPONENTE CUANTITATIVO Y CUALITATIVO, SEGÚN DISTRITO Y ÁREA DE RESIDENCIA
(Porcentaje)

N º	Distrito y área de residencia	Provincia	Departamento	DÉFICIT HABITACIONAL								
				Total	Total	CUANTITATIVO			CUALITATIVO			
						Total	Déficit tradicional	Viviendas no adecuadas	Total	Material irrecuperable (en paredes)	Viviendas hacinadas	Servicios básicos deficitarios
465	HUAMANGUILLA	HUANTA	AYACUCHO	100,0	(337)	2,1	2,1	0,0	97,9	1,5	58,8	37,7
	Urbana			100,0	(60)	6,7	6,7	0,0	93,3	0,0	70,0	23,3
	Rural			100,0	(277)	1,1	1,1	0,0	98,9	1,8	56,3	40,8
466	IGUAIN	HUANTA	AYACUCHO	100,0	(155)	3,2	3,2	0,0	96,8	0,6	47,1	49,0
	Urbana			100,0	(22)	9,1	9,1	0,0	90,9	4,5	50,0	36,4
	Rural			100,0	(133)	2,3	2,3	0,0	97,7	0,0	46,6	51,1
467	LURICOCHA	HUANTA	AYACUCHO	100,0	(302)	1,7	1,3	0,3	98,3	2,0	60,3	36,1
	Urbana			100,0	(85)	4,7	4,7	0,0	95,3	2,4	52,9	40,0
	Rural			100,0	(217)	0,5	0,0	0,5	99,5	1,8	63,1	34,6
468	SANTILLANA	HUANTA	AYACUCHO	100,0	(550)	2,2	0,9	1,3	97,8	0,5	57,6	39,6
	Urbana			100,0	(36)	13,9	13,9	0,0	86,1	0,0	36,1	50,0
	Rural			100,0	(514)	1,4	0,0	1,4	98,6	0,6	59,1	38,9
469	SIVIA	HUANTA	AYACUCHO	100,0	(1 477)	5,3	4,5	0,8	94,7	7,3	50,8	36,5
	Urbana			100,0	(488)	15,6	13,7	1,8	84,4	3,9	46,1	34,4
	Rural			100,0	(989)	0,3	0,0	0,3	99,7	9,0	53,2	37,5
470	LLOCHEGUA	HUANTA	AYACUCHO	100,0	(2 202)	3,0	2,1	0,9	97,0	7,8	34,4	54,9
	Urbana			100,0	(866)	5,3	3,2	2,1	94,7	11,1	33,3	50,3
	Rural			100,0	(1 336)	1,5	1,3	0,1	98,5	5,6	35,1	57,8
471	SAN MIGUEL	LA MAR	AYACUCHO	100,0	(1 889)	4,4	2,3	2,1	95,6	6,1	51,6	37,9
	Urbana			100,0	(683)	11,4	6,1	5,3	88,6	6,1	52,6	29,9
	Rural			100,0	(1 206)	0,5	0,2	0,3	99,5	6,1	51,1	42,4
472	ANCO	LA MAR	AYACUCHO	100,0	(1 804)	0,6	0,3	0,2	99,4	4,4	69,6	25,4
	Urbana			100,0	(459)	1,7	1,1	0,7	98,3	13,7	31,2	53,4
	Rural			100,0	(1 345)	0,1	0,1	0,1	99,9	1,2	82,8	15,9

Continúa...

CUADRO Nº 4.2
PERÚ: DÉFICIT HABITACIONAL POR COMPONENTE CUANTITATIVO Y CUALITATIVO, SEGÚN DISTRITO Y ÁREA DE RESIDENCIA
(Porcentaje)

N º	Distrito y área de residencia	Provincia	Departamento	DÉFICIT HABITACIONAL								
				Total	Total	CUANTITATIVO			CUALITATIVO			
						Total	Déficit tradicional	Viviendas no adecuadas	Total	Material irrecuperable (en paredes)	Viviendas hacinadas	Servicios básicos deficitarios
473	AYNA	LA MAR	AYACUCHO	100,0	(1 848)	6,4	5,5	0,9	93,6	2,7	38,2	52,8
	Urbana			100,0	(1 053)	10,8	9,5	1,3	89,2	3,0	40,5	45,7
	Rural			100,0	(795)	0,5	0,3	0,3	99,5	2,1	35,2	62,1
474	CHILCAS	LA MAR	AYACUCHO	100,0	(246)	0,8	0,4	0,4	99,2	0,0	48,8	50,4
	Urbana			100,0	(19)	5,3	5,3	0,0	94,7	0,0	10,5	84,2
	Rural			100,0	(227)	0,4	0,0	0,4	99,6	0,0	52,0	47,6
475	CHUNGUI	LA MAR	AYACUCHO	100,0	(671)	0,6	0,6	0,0	99,4	5,7	57,4	36,4
	Urbana			100,0	(117)	1,7	1,7	0,0	98,3	29,1	6,8	62,4
	Rural			100,0	(554)	0,4	0,4	0,0	99,6	0,7	68,1	30,9
476	LUIS CARRANZA	LA MAR	AYACUCHO	100,0	(208)	1,0	0,5	0,5	99,0	2,4	49,0	47,6
	Urbana			100,0	(39)	0,0	0,0	0,0	100,0	0,0	7,7	92,3
	Rural			100,0	(169)	1,2	0,6	0,6	98,8	3,0	58,6	37,3
477	SANTA ROSA	LA MAR	AYACUCHO	100,0	(1 414)	5,2	3,4	1,8	94,8	12,9	51,6	30,3
	Urbana			100,0	(687)	10,6	6,8	3,8	89,4	3,9	56,2	29,3
	Rural			100,0	(727)	0,1	0,1	0,0	99,9	21,3	47,2	31,4
478	TAMBO	LA MAR	AYACUCHO	100,0	(2 579)	0,5	0,3	0,2	99,5	1,6	43,7	54,2
	Urbana			100,0	(1 246)	1,0	0,7	0,2	99,0	3,1	34,4	61,5
	Rural			100,0	(1 333)	0,2	0,0	0,2	99,8	0,2	52,4	47,3
479	PUQUIO	LUCANAS	AYACUCHO	100,0	(758)	28,6	27,8	0,8	71,4	1,1	30,6	39,7
	Urbana			100,0	(649)	33,4	32,5	0,9	66,6	1,2	31,0	34,4
	Rural			100,0	(109)	0,0	0,0	0,0	100,0	0,0	28,4	71,6
480	AUCARÁ	LUCANAS	AYACUCHO	100,0	(476)	4,8	4,0	0,8	95,2	9,0	21,4	64,7
	Urbana			100,0	(297)	7,7	6,4	1,3	92,3	13,8	22,6	55,9
	Rural			100,0	(179)	0,0	0,0	0,0	100,0	1,1	19,6	79,3

Continúa...

CUADRO Nº 4.2
PERÚ: DÉFICIT HABITACIONAL POR COMPONENTE CUANTITATIVO Y CUALITATIVO, SEGÚN DISTRITO Y ÁREA DE RESIDENCIA
(Porcentaje)

N º	Distrito y área de residencia	Provincia	Departamento	DÉFICIT HABITACIONAL								
				Total	Total	CUANTITATIVO			CUALITATIVO			
						Total	Déficit tradicional	Viviendas no adecuadas	Total	Material irrecuperable (en paredes)	Viviendas hacinadas	Servicios básicos deficitarios
481	CABANA	LUCANAS	AYACUCHO	100,0	(379)	6,6	5,8	0,8	93,4	0,0	15,8	77,6
	Urbana			100,0	(162)	15,4	13,6	1,9	84,6	0,0	36,4	48,1
	Rural			100,0	(217)	0,0	0,0	0,0	100,0	0,0	0,5	99,5
482	CÁRMEN SALCEDO	LUCANAS	AYACUCHO	100,0	(247)	21,1	20,6	0,4	78,9	0,8	36,0	42,1
	Urbana			100,0	(156)	32,7	32,7	0,0	67,3	1,3	45,5	20,5
	Rural			100,0	(91)	1,1	0,0	1,1	98,9	0,0	19,8	79,1
483	CHAVIÑA	LUCANAS	AYACUCHO	100,0	(219)	8,7	8,7	0,0	91,3	1,4	56,6	33,3
	Urbana			100,0	(101)	15,8	15,8	0,0	84,2	1,0	72,3	10,9
	Rural			100,0	(118)	2,5	2,5	0,0	97,5	1,7	43,2	52,5
484	CHIPAO	LUCANAS	AYACUCHO	100,0	(566)	1,6	1,1	0,5	98,4	4,2	23,0	71,2
	Urbana			100,0	(165)	4,2	3,0	1,2	95,8	10,9	33,9	50,9
	Rural			100,0	(401)	0,5	0,2	0,2	99,5	1,5	18,5	79,6
485	HUAC-HUAS	LUCANAS	AYACUCHO	100,0	(344)	4,1	4,1	0,0	95,9	2,6	22,4	70,9
	Urbana			100,0	(47)	25,5	25,5	0,0	74,5	0,0	27,7	46,8
	Rural			100,0	(297)	0,7	0,7	0,0	99,3	3,0	21,5	74,7
486	LARAMATE	LUCANAS	AYACUCHO	100,0	(243)	2,5	2,1	0,4	97,5	1,2	36,2	60,1
	Urbana			100,0	(60)	6,7	6,7	0,0	93,3	3,3	45,0	45,0
	Rural			100,0	(183)	1,1	0,5	0,5	98,9	0,5	33,3	65,0
487	LEONCIO PRADO	LUCANAS	AYACUCHO	100,0	(494)	2,6	2,2	0,4	97,4	5,5	7,9	84,0
	Urbana			100,0	(104)	5,8	5,8	0,0	94,2	2,9	8,7	82,7
	Rural			100,0	(390)	1,8	1,3	0,5	98,2	6,2	7,7	84,4
488	LLAUTA	LUCANAS	AYACUCHO	100,0	(119)	2,5	1,7	0,8	97,5	10,9	26,9	59,7
	Urbana			100,0	(20)	5,0	0,0	5,0	95,0	0,0	30,0	65,0
	Rural			100,0	(99)	2,0	2,0	0,0	98,0	13,1	26,3	58,6

Continúa...

CUADRO Nº 4.2
PERÚ: DÉFICIT HABITACIONAL POR COMPONENTE CUANTITATIVO Y CUALITATIVO, SEGÚN DISTRITO Y ÁREA DE RESIDENCIA
(Porcentaje)

N º	Distrito y área de residencia	Provincia	Departamento	DÉFICIT HABITACIONAL								
				Total	Total	CUANTITATIVO			CUALITATIVO			
						Total	Déficit tradicional	Viviendas no adecuadas	Total	Material irrecuperable (en paredes)	Viviendas hacinadas	Servicios básicos deficitarios
489	LUCANAS	LUCANAS	AYACUCHO	100,0	(537)	9,9	9,1	0,7	90,1	0,6	24,8	64,8
	Urbana			100,0	(163)	29,4	29,4	0,0	70,6	1,8	25,2	43,6
	Rural			100,0	(374)	1,3	0,3	1,1	98,7	0,0	24,6	74,1
490	OCAÑA	LUCANAS	AYACUCHO	100,0	(582)	1,9	1,9	0,0	98,1	3,8	22,0	72,3
	Urbana			100,0	(99)	10,1	10,1	0,0	89,9	10,1	35,4	44,4
	Rural			100,0	(483)	0,2	0,2	0,0	99,8	2,5	19,3	78,1
491	OTOCA	LUCANAS	AYACUCHO	100,0	(418)	1,4	0,2	1,2	98,6	7,9	23,9	66,7
	Urbana			100,0	(63)	0,0	0,0	0,0	100,0	17,5	52,4	30,2
	Rural			100,0	(355)	1,7	0,3	1,4	98,3	6,2	18,9	73,2
492	SAISA	LUCANAS	AYACUCHO	100,0	(90)	12,2	12,2	0,0	87,8	4,4	34,4	48,9
	Urbana			100,0	(28)	39,3	39,3	0,0	60,7	3,6	28,6	28,6
	Rural			100,0	(62)	0,0	0,0	0,0	100,0	4,8	37,1	58,1
493	SAN CRISTOBAL	LUCANAS	AYACUCHO	100,0	(256)	5,5	5,1	0,4	94,5	0,0	31,3	63,3
	Urbana			100,0	(133)	10,5	9,8	0,8	89,5	0,0	19,5	69,9
	Rural			100,0	(123)	0,0	0,0	0,0	100,0	0,0	43,9	56,1
494	SAN JUAN	LUCANAS	AYACUCHO	100,0	(102)	12,7	11,8	1,0	87,3	2,9	31,4	52,9
	Urbana			100,0	(87)	12,6	11,5	1,1	87,4	3,4	32,2	51,7
	Rural			100,0	(15)	13,3	13,3	0,0	86,7	0,0	26,7	60,0
495	SAN PEDRO	LUCANAS	AYACUCHO	100,0	(435)	3,0	2,8	0,2	97,0	0,5	33,6	63,0
	Urbana			100,0	(174)	7,5	6,9	0,6	92,5	1,1	33,3	58,0
	Rural			100,0	(261)	0,0	0,0	0,0	100,0	0,0	33,7	66,3
496	SAN PEDRO DE PALCO	LUCANAS	AYACUCHO	100,0	(202)	6,4	5,0	1,5	93,6	0,5	30,2	62,9
	Urbana			100,0	(25)	16,0	16,0	0,0	84,0	0,0	60,0	24,0
	Rural			100,0	(177)	5,1	3,4	1,7	94,9	0,6	26,0	68,4

Continúa...

CUADRO Nº 4.2
PERÚ: DÉFICIT HABITACIONAL POR COMPONENTE CUANTITATIVO Y CUALITATIVO, SEGÚN DISTRITO Y ÁREA DE RESIDENCIA
(Porcentaje)

N º	Distrito y área de residencia	Provincia	Departamento	DÉFICIT HABITACIONAL								
				Total	Total	CUANTITATIVO			CUALITATIVO			
						Total	Déficit tradicional	Viviendas no adecuadas	Total	Material irrecuperable (en paredes)	Viviendas hacinadas	Servicios básicos deficitarios
497	SANCOS	LUCANAS	AYACUCHO	100,0	(1 292)	1,2	1,1	0,2	98,8	51,3	16,9	30,6
	Urbana			100,0	(65)	7,7	6,2	1,5	92,3	1,5	80,0	10,8
	Rural			100,0	(1 227)	0,9	0,8	0,1	99,1	54,0	13,5	31,6
498	SANTA ANA DE HUAYCAHUACHO	LUCANAS	AYACUCHO	100,0	(92)	5,4	5,4	0,0	94,6	0,0	17,4	77,2
	Urbana			100,0	(84)	6,0	6,0	0,0	94,0	0,0	19,0	75,0
	Rural			100,0	(8)	0,0	0,0	0,0	100,0	0,0	0,0	100,0
499	SANTA LUCÍA	LUCANAS	AYACUCHO	100,0	(186)	3,2	1,1	2,2	96,8	15,1	20,4	61,3
	Urbana			100,0	(26)	3,8	3,8	0,0	96,2	0,0	38,5	57,7
	Rural			100,0	(160)	3,1	0,6	2,5	96,9	17,5	17,5	61,9
500	CORACORA	PARINACOCHAS	AYACUCHO	100,0	(1 489)	7,1	6,6	0,5	92,9	1,0	39,4	52,5
	Urbana			100,0	(494)	20,2	19,0	1,2	79,8	2,2	58,7	18,8
	Rural			100,0	(995)	0,5	0,4	0,1	99,5	0,4	29,8	69,2
501	CHUMPI	PARINACOCHAS	AYACUCHO	100,0	(299)	2,3	2,3	0,0	97,7	3,0	53,5	41,1
	Urbana			100,0	(141)	4,3	4,3	0,0	95,7	6,4	67,4	22,0
	Rural			100,0	(158)	0,6	0,6	0,0	99,4	0,0	41,1	58,2
502	CORONEL CASTAÑEDA	PARINACOCHAS	AYACUCHO	100,0	(140)	0,7	0,0	0,7	99,3	33,6	29,3	36,4
	Urbana			100,0	(46)	0,0	0,0	0,0	100,0	95,7	2,2	2,2
	Rural			100,0	(94)	1,1	0,0	1,1	98,9	3,2	42,6	53,2
503	PACAPAUSA	PARINACOCHAS	AYACUCHO	100,0	(287)	1,0	0,7	0,3	99,0	0,7	53,7	44,6
	Urbana			100,0	(55)	3,6	3,6	0,0	96,4	1,8	80,0	14,5
	Rural			100,0	(232)	0,4	0,0	0,4	99,6	0,4	47,4	51,7
504	PULLO	PARINACOCHAS	AYACUCHO	100,0	(719)	12,2	7,0	5,3	87,8	12,1	24,3	51,3
	Urbana			100,0	(482)	15,8	9,8	6,0	84,2	17,2	22,6	44,4
	Rural			100,0	(237)	5,1	1,3	3,8	94,9	1,7	27,8	65,4

Continúa...

CUADRO Nº 4.2
PERÚ: DÉFICIT HABITACIONAL POR COMPONENTE CUANTITATIVO Y CUALITATIVO, SEGÚN DISTRITO Y ÁREA DE RESIDENCIA
(Porcentaje)

N º	Distrito y área de residencia	Provincia	Departamento	DÉFICIT HABITACIONAL								
				Total	Total	CUANTITATIVO			CUALITATIVO			
						Total	Déficit tradicional	Viviendas no adecuadas	Total	Material irrecuperable (en paredes)	Viviendas hacinadas	Servicios básicos deficitarios
505	PUYUSCA	PARINACOCHAS	AYACUCHO	100,0	(215)	7,9	7,9	0,0	92,1	0,9	35,3	55,8
	Urbana			100,0	(89)	18,0	18,0	0,0	82,0	2,2	37,1	42,7
	Rural			100,0	(126)	0,8	0,8	0,0	99,2	0,0	34,1	65,1
506	SAN FRANCISCO DE RAVACAYCO	PARINACOCHAS	AYACUCHO	100,0	(99)	5,1	4,0	1,0	94,9	0,0	42,4	52,5
	Urbana			100,0	(16)	18,8	18,8	0,0	81,3	0,0	43,8	37,5
	Rural			100,0	(83)	2,4	1,2	1,2	97,6	0,0	42,2	55,4
507	UPAHUACHO	PARINACOCHAS	AYACUCHO	100,0	(332)	0,9	0,9	0,0	99,1	0,3	31,9	66,9
	Urbana			100,0	(10)	10,0	10,0	0,0	90,0	0,0	80,0	10,0
	Rural			100,0	(322)	0,6	0,6	0,0	99,4	0,3	30,4	68,6
508	PAUSA	PAUCAR DEL SARA SARA	AYACUCHO	100,0	(152)	23,7	21,7	2,0	76,3	2,6	52,6	21,1
	Urbana			100,0	(101)	34,7	32,7	2,0	65,3	3,0	51,5	10,9
	Rural			100,0	(51)	2,0	0,0	2,0	98,0	2,0	54,9	41,2
509	COLTA	PAUCAR DEL SARA SARA	AYACUCHO	100,0	(53)	5,7	5,7	0,0	94,3	1,9	35,8	56,6
	Urbana			100,0	(12)	25,0	25,0	0,0	75,0	0,0	75,0	0,0
	Rural			100,0	(41)	0,0	0,0	0,0	100,0	2,4	24,4	73,2
510	CORCULLA	PAUCAR DEL SARA SARA	AYACUCHO	100,0	(85)	3,5	2,4	1,2	96,5	0,0	18,8	77,6
	Urbana			100,0	(35)	5,7	2,9	2,9	94,3	0,0	17,1	77,1
	Rural			100,0	(50)	2,0	2,0	0,0	98,0	0,0	20,0	78,0
511	LAMPA	PAUCAR DEL SARA SARA	AYACUCHO	100,0	(189)	3,2	3,2	0,0	96,8	51,3	30,7	14,8
	Urbana			100,0	(151)	4,0	4,0	0,0	96,0	63,6	24,5	7,9
	Rural			100,0	(38)	0,0	0,0	0,0	100,0	2,6	55,3	42,1
512	MARCABAMBA	PAUCAR DEL SARA SARA	AYACUCHO	100,0	(49)	16,3	16,3	0,0	83,7	6,1	53,1	24,5
	Urbana			100,0	(36)	22,2	22,2	0,0	77,8	5,6	55,6	16,7
	Rural			100,0	(13)	0,0	0,0	0,0	100,0	7,7	46,2	46,2

Continúa...

CUADRO Nº 4.2
PERÚ: DÉFICIT HABITACIONAL POR COMPONENTE CUANTITATIVO Y CUALITATIVO, SEGÚN DISTRITO Y ÁREA DE RESIDENCIA
(Porcentaje)

N º	Distrito y área de residencia	Provincia	Departamento	DÉFICIT HABITACIONAL								
				Total	Total	CUANTITATIVO			CUALITATIVO			
						Total	Déficit tradicional	Viviendas no adecuadas	Total	Material irrecuperable (en paredes)	Viviendas hacinadas	Servicios básicos deficitarios
513	OYOLO	PAUCAR DEL SARA SARA	AYACUCHO	100,0	(178)	0,6	0,6	0,0	99,4	2,8	40,4	56,2
	Urbana			100,0	(64)	1,6	1,6	0,0	98,4	3,1	59,4	35,9
	Rural			100,0	(114)	0,0	0,0	0,0	100,0	2,6	29,8	67,5
514	PARARCA	PAUCAR DEL SARA SARA	AYACUCHO	100,0	(31)	3,2	3,2	0,0	96,8	0,0	58,1	38,7
	Urbana			100,0	(11)	9,1	9,1	0,0	90,9	0,0	45,5	45,5
	Rural			100,0	(20)	0,0	0,0	0,0	100,0	0,0	65,0	35,0
515	SAN JAVIER DE ALPABAMBA	PAUCAR DEL SARA SARA	AYACUCHO	100,0	(37)	0,0	0,0	0,0	100,0	0,0	27,0	73,0
	Urbana			100,0	(2)	0,0	0,0	0,0	100,0	0,0	0,0	100,0
	Rural			100,0	(35)	0,0	0,0	0,0	100,0	0,0	28,6	71,4
516	SAN JOSÉ DE USHUA	PAUCAR DEL SARA SARA	AYACUCHO	100,0	(18)	5,6	5,6	0,0	94,4	5,6	33,3	55,6
	Urbana			100,0	(5)	0,0	0,0	0,0	100,0	20,0	80,0	0,0
	Rural			100,0	(13)	7,7	7,7	0,0	92,3	0,0	15,4	76,9
517	SARA SARA	PAUCAR DEL SARA SARA	AYACUCHO	100,0	(60)	3,3	3,3	0,0	96,7	1,7	60,0	35,0
	Urbana			100,0	(29)	6,9	6,9	0,0	93,1	3,4	89,7	0,0
	Rural			100,0	(31)	0,0	0,0	0,0	100,0	0,0	32,3	67,7
518	QUEROBAMBA	SUCRE	AYACUCHO	100,0	(122)	20,5	20,5	0,0	79,5	3,3	42,6	33,6
	Urbana			100,0	(51)	49,0	49,0	0,0	51,0	7,8	31,4	11,8
	Rural			100,0	(71)	0,0	0,0	0,0	100,0	0,0	50,7	49,3
519	BELÉN	SUCRE	AYACUCHO	100,0	(60)	18,3	18,3	0,0	81,7	0,0	26,7	55,0
	Urbana			100,0	(50)	20,0	20,0	0,0	80,0	0,0	22,0	58,0
	Rural			100,0	(10)	10,0	10,0	0,0	90,0	0,0	50,0	40,0
520	CHALCOS	SUCRE	AYACUCHO	100,0	(42)	0,0	0,0	0,0	100,0	0,0	26,2	73,8
	Urbana			100,0	(9)	0,0	0,0	0,0	100,0	0,0	33,3	66,7
	Rural			100,0	(33)	0,0	0,0	0,0	100,0	0,0	24,2	75,8

Continúa...

CUADRO Nº 4.2
PERÚ: DÉFICIT HABITACIONAL POR COMPONENTE CUANTITATIVO Y CUALITATIVO, SEGÚN DISTRITO Y ÁREA DE RESIDENCIA
(Porcentaje)

N º	Distrito y área de residencia	Provincia	Departamento	DÉFICIT HABITACIONAL								
				Total	Total	CUANTITATIVO			CUALITATIVO			
						Total	Déficit tradicional	Viviendas no adecuadas	Total	Material irrecuperable (en paredes)	Viviendas hacinadas	Servicios básicos deficitarios
521	CHILCAYOC	SUCRE	AYACUCHO	100,0	(29)	0,0	0,0	0,0	100,0	3,4	44,8	51,7
	Urbana			100,0	(18)	0,0	0,0	0,0	100,0	5,6	27,8	66,7
	Rural			100,0	(11)	0,0	0,0	0,0	100,0	0,0	72,7	27,3
522	HUACAÑA	SUCRE	AYACUCHO	100,0	(49)	8,2	8,2	0,0	91,8	2,0	38,8	51,0
	Urbana			100,0	(19)	21,1	21,1	0,0	78,9	5,3	63,2	10,5
	Rural			100,0	(30)	0,0	0,0	0,0	100,0	0,0	23,3	76,7
523	MORCOLLA	SUCRE	AYACUCHO	100,0	(179)	0,6	0,6	0,0	99,4	35,2	14,0	50,3
	Urbana			100,0	(117)	0,0	0,0	0,0	100,0	53,0	10,3	36,8
	Rural			100,0	(62)	1,6	1,6	0,0	98,4	1,6	21,0	75,8
524	PAICO	SUCRE	AYACUCHO	100,0	(143)	1,4	0,7	0,7	98,6	2,8	25,2	70,6
	Urbana			100,0	(119)	1,7	0,8	0,8	98,3	3,4	26,9	68,1
	Rural			100,0	(24)	0,0	0,0	0,0	100,0	0,0	16,7	83,3
525	SAN PEDRO DE LARCAY	SUCRE	AYACUCHO	100,0	(84)	8,3	8,3	0,0	91,7	1,2	45,2	45,2
	Urbana			100,0	(27)	25,9	25,9	0,0	74,1	3,7	25,9	44,4
	Rural			100,0	(57)	0,0	0,0	0,0	100,0	0,0	54,4	45,6
526	SAN SALVADOR DE QUIJE	SUCRE	AYACUCHO	100,0	(214)	0,0	0,0	0,0	100,0	0,0	34,1	65,9
	Urbana			100,0	(31)	0,0	0,0	0,0	100,0	0,0	22,6	77,4
	Rural			100,0	(183)	0,0	0,0	0,0	100,0	0,0	36,1	63,9
527	SANTIAGO DE PAUCARAY	SUCRE	AYACUCHO	100,0	(79)	0,0	0,0	0,0	100,0	0,0	40,5	59,5
	Urbana			100,0	(41)	0,0	0,0	0,0	100,0	0,0	48,8	51,2
	Rural			100,0	(38)	0,0	0,0	0,0	100,0	0,0	31,6	68,4
528	SORAS	SUCRE	AYACUCHO	100,0	(159)	5,0	5,0	0,0	95,0	4,4	24,5	66,0
	Urbana			100,0	(103)	7,8	7,8	0,0	92,2	5,8	35,0	51,5
	Rural			100,0	(56)	0,0	0,0	0,0	100,0	1,8	5,4	92,9

Continúa...

CUADRO Nº 4.2
PERÚ: DÉFICIT HABITACIONAL POR COMPONENTE CUANTITATIVO Y CUALITATIVO, SEGÚN DISTRITO Y ÁREA DE RESIDENCIA
(Porcentaje)

N º	Distrito y área de residencia	Provincia	Departamento	DÉFICIT HABITACIONAL								
				Total	Total	CUANTITATIVO			CUALITATIVO			
						Total	Déficit tradicional	Viviendas no adecuadas	Total	Material irrecuperable (en paredes)	Viviendas hacinadas	Servicios básicos deficitarios
529	HUANCAPI	VÍCTOR FAJARDO	AYACUCHO	100,0	(202)	5,4	5,4	0,0	94,6	1,0	45,5	48,0
	Urbana			100,0	(119)	9,2	9,2	0,0	90,8	0,8	70,6	19,3
	Rural			100,0	(83)	0,0	0,0	0,0	100,0	1,2	9,6	89,2
530	ALCAMENCA	VÍCTOR FAJARDO	AYACUCHO	100,0	(451)	1,3	1,3	0,0	98,7	36,8	14,9	47,0
	Urbana			100,0	(369)	1,6	1,6	0,0	98,4	45,0	8,7	44,7
	Rural			100,0	(82)	0,0	0,0	0,0	100,0	0,0	42,7	57,3
531	APONGO	VÍCTOR FAJARDO	AYACUCHO	100,0	(243)	4,5	4,5	0,0	95,5	0,8	16,9	77,8
	Urbana			100,0	(122)	8,2	8,2	0,0	91,8	1,6	17,2	73,0
	Rural			100,0	(121)	0,8	0,8	0,0	99,2	0,0	16,5	82,6
532	ASQUIPATA	VÍCTOR FAJARDO	AYACUCHO	100,0	(72)	1,4	0,0	1,4	98,6	19,4	8,3	70,8
	Urbana			100,0	(52)	1,9	0,0	1,9	98,1	26,9	1,9	69,2
	Rural			100,0	(20)	0,0	0,0	0,0	100,0	0,0	25,0	75,0
533	CANARIA	VÍCTOR FAJARDO	AYACUCHO	100,0	(221)	10,0	10,0	0,0	90,0	1,8	32,1	56,1
	Urbana			100,0	(110)	20,0	20,0	0,0	80,0	3,6	55,5	20,9
	Rural			100,0	(111)	0,0	0,0	0,0	100,0	0,0	9,0	91,0
534	CAYARA	VÍCTOR FAJARDO	AYACUCHO	100,0	(178)	0,6	0,6	0,0	99,4	0,6	12,9	86,0
	Urbana			100,0	(138)	0,7	0,7	0,0	99,3	0,7	9,4	89,1
	Rural			100,0	(40)	0,0	0,0	0,0	100,0	0,0	25,0	75,0
535	COLCA	VÍCTOR FAJARDO	AYACUCHO	100,0	(56)	5,4	5,4	0,0	94,6	0,0	41,1	53,6
	Urbana			100,0	(26)	11,5	11,5	0,0	88,5	0,0	26,9	61,5
	Rural			100,0	(30)	0,0	0,0	0,0	100,0	0,0	53,3	46,7
536	HUAMANQUIQUIA	VÍCTOR FAJARDO	AYACUCHO	100,0	(103)	1,0	1,0	0,0	99,0	4,9	30,1	64,1
	Urbana			100,0	(28)	3,6	3,6	0,0	96,4	17,9	28,6	50,0
	Rural			100,0	(75)	0,0	0,0	0,0	100,0	0,0	30,7	69,3

Continúa...

CUADRO Nº 4.2
PERÚ: DÉFICIT HABITACIONAL POR COMPONENTE CUANTITATIVO Y CUALITATIVO, SEGÚN DISTRITO Y ÁREA DE RESIDENCIA
(Porcentaje)

N º	Distrito y área de residencia	Provincia	Departamento	DÉFICIT HABITACIONAL								
				Total	Total	CUANTITATIVO			CUALITATIVO			
						Total	Déficit tradicional	Viviendas no adecuadas	Total	Material irrecuperable (en paredes)	Viviendas hacinadas	Servicios básicos deficitarios
537	HUANCARAYLLA	VÍCTOR FAJARDO	AYACUCHO	100,0	(211)	2,8	2,8	0,0	97,2	0,9	9,5	86,7
	Urbana			100,0	(162)	3,7	3,7	0,0	96,3	0,6	11,7	84,0
	Rural			100,0	(49)	0,0	0,0	0,0	100,0	2,0	2,0	95,9
538	HUAYA	VÍCTOR FAJARDO	AYACUCHO	100,0	(535)	2,1	1,9	0,2	97,9	1,5	16,1	80,4
	Urbana			100,0	(411)	2,7	2,4	0,2	97,3	1,9	18,2	77,1
	Rural			100,0	(124)	0,0	0,0	0,0	100,0	0,0	8,9	91,1
539	SARHUA	VÍCTOR FAJARDO	AYACUCHO	100,0	(190)	2,1	2,1	0,0	97,9	6,8	47,9	43,2
	Urbana			100,0	(141)	2,8	2,8	0,0	97,2	9,2	51,8	36,2
	Rural			100,0	(49)	0,0	0,0	0,0	100,0	0,0	36,7	63,3
540	VILCANCHOS	VÍCTOR FAJARDO	AYACUCHO	100,0	(384)	0,5	0,5	0,0	99,5	2,9	29,7	66,9
	Urbana			100,0	(94)	1,1	1,1	0,0	98,9	4,3	40,4	54,3
	Rural			100,0	(290)	0,3	0,3	0,0	99,7	2,4	26,2	71,0
541	VILCAS HUAMÁN	VILCAS HUAMÁN	AYACUCHO	100,0	(696)	1,6	1,4	0,1	98,4	1,0	32,6	64,8
	Urbana			100,0	(145)	6,2	5,5	0,7	93,8	4,1	40,7	49,0
	Rural			100,0	(551)	0,4	0,4	0,0	99,6	0,2	30,5	69,0
542	ACCOMARCA	VILCAS HUAMÁN	AYACUCHO	100,0	(153)	0,0	0,0	0,0	100,0	0,7	27,5	71,9
	Urbana			100,0	(121)	0,0	0,0	0,0	100,0	0,8	24,8	74,4
	Rural			100,0	(32)	0,0	0,0	0,0	100,0	0,0	37,5	62,5
543	CARHUANCA	VILCAS HUAMÁN	AYACUCHO	100,0	(163)	1,8	1,2	0,6	98,2	0,6	17,2	80,4
	Urbana			100,0	(80)	3,8	2,5	1,3	96,3	1,3	12,5	82,5
	Rural			100,0	(83)	0,0	0,0	0,0	100,0	0,0	21,7	78,3
544	CONCEPCIÓN	VILCAS HUAMÁN	AYACUCHO	100,0	(294)	0,7	0,7	0,0	99,3	1,7	19,4	78,2
	Urbana			100,0	(31)	0,0	0,0	0,0	100,0	0,0	3,2	96,8
	Rural			100,0	(263)	0,8	0,8	0,0	99,2	1,9	21,3	76,0

Continúa...

CUADRO Nº 4.2

PERÚ: DÉFICIT HABITACIONAL POR COMPONENTE CUANTITATIVO Y CUALITATIVO, SEGÚN DISTRITO Y ÁREA DE RESIDENCIA

(Porcentaje)

N º	Distrito y área de residencia	Provincia	Departamento	DÉFICIT HABITACIONAL								
				Total	Total	CUANTITATIVO			CUALITATIVO			
						Total	Déficit tradicional	Viviendas no adecuadas	Total	Material irrecuperable (en paredes)	Viviendas hacinadas	Servicios básicos deficitarios
545	HUAMBALPA	VILCAS HUAMÁN	AYACUCHO	100,0	(253)	0,0	0,0	0,0	100,0	0,4	33,6	66,0
	Urbana			100,0	(63)	0,0	0,0	0,0	100,0	0,0	14,3	85,7
	Rural			100,0	(190)	0,0	0,0	0,0	100,0	0,5	40,0	59,5
546	INDEPENDENCIA	VILCAS HUAMÁN	AYACUCHO	100,0	(385)	0,3	0,3	0,0	99,7	0,8	15,8	83,1
	Urbana			100,0	(37)	2,7	2,7	0,0	97,3	2,7	37,8	56,8
	Rural			100,0	(348)	0,0	0,0	0,0	100,0	0,6	13,5	85,9
547	SAURAMA	VILCAS HUAMÁN	AYACUCHO	100,0	(187)	0,0	0,0	0,0	100,0	0,0	24,6	75,4
	Urbana			100,0	(96)	0,0	0,0	0,0	100,0	0,0	6,3	93,8
	Rural			100,0	(91)	0,0	0,0	0,0	100,0	0,0	44,0	56,0
548	VISCHONGO	VILCAS HUAMÁN	AYACUCHO	100,0	(366)	1,4	1,1	0,3	98,6	0,8	23,2	74,6
	Urbana			100,0	(142)	1,4	1,4	0,0	98,6	1,4	16,9	80,3
	Rural			100,0	(224)	1,3	0,9	0,4	98,7	0,4	27,2	71,0
549	CAJAMARCA	CAJAMARCA	CAJAMARCA	100,0	(9 873)	39,5	37,6	1,9	60,5	2,9	48,2	9,3
	Urbana			100,0	(8 047)	47,7	45,4	2,3	52,3	3,5	39,7	9,0
	Rural			100,0	(1 826)	3,5	3,4	0,1	96,5	0,3	85,5	10,7
550	ASUNCIÓN	CAJAMARCA	CAJAMARCA	100,0	(661)	2,6	1,8	0,8	97,4	0,6	76,4	20,4
	Urbana			100,0	(46)	8,7	6,5	2,2	91,3	2,2	21,7	67,4
	Rural			100,0	(615)	2,1	1,5	0,7	97,9	0,5	80,5	16,9
551	CHETILLA	CAJAMARCA	CAJAMARCA	100,0	(345)	0,6	0,6	0,0	99,4	0,3	87,0	12,2
	Urbana			100,0	(31)	6,5	6,5	0,0	93,5	0,0	67,7	25,8
	Rural			100,0	(314)	0,0	0,0	0,0	100,0	0,3	88,9	10,8
552	COSPÁN	CAJAMARCA	CAJAMARCA	100,0	(492)	6,3	5,7	0,6	93,7	0,0	34,6	59,1
	Urbana			100,0	(28)	39,3	39,3	0,0	60,7	0,0	21,4	39,3
	Rural			100,0	(464)	4,3	3,7	0,6	95,7	0,0	35,3	60,3

Continúa...

CUADRO Nº 4.2
PERÚ: DÉFICIT HABITACIONAL POR COMPONENTE CUANTITATIVO Y CUALITATIVO, SEGÚN DISTRITO Y ÁREA DE RESIDENCIA
(Porcentaje)

N º	Distrito y área de residencia	Provincia	Departamento	DÉFICIT HABITACIONAL								
				Total	Total	CUANTITATIVO			CUALITATIVO			
						Total	Déficit tradicional	Viviendas no adecuadas	Total	Material irrecuperable (en paredes)	Viviendas hacinadas	Servicios básicos deficitarios
553	ENCAÑADA	CAJAMARCA	CAJAMARCA	100,0	(2 322)	1,5	1,4	0,0	98,5	0,4	74,6	23,5
	Urbana			100,0	(83)	22,9	21,7	1,2	77,1	0,0	48,2	28,9
	Rural			100,0	(2 239)	0,7	0,7	0,0	99,3	0,4	75,6	23,3
554	JESÚS	CAJAMARCA	CAJAMARCA	100,0	(1 104)	1,4	1,4	0,0	98,6	0,3	86,8	11,5
	Urbana			100,0	(101)	10,9	10,9	0,0	89,1	2,0	63,4	23,8
	Rural			100,0	(1 003)	0,5	0,5	0,0	99,5	0,1	89,1	10,3
555	LLACANORA	CAJAMARCA	CAJAMARCA	100,0	(331)	0,6	0,6	0,0	99,4	1,5	87,0	10,9
	Urbana			100,0	(29)	0,0	0,0	0,0	100,0	13,8	69,0	17,2
	Rural			100,0	(302)	0,7	0,7	0,0	99,3	0,3	88,7	10,3
556	LOS BAÑOS DEL INCA	CAJAMARCA	CAJAMARCA	100,0	(2 003)	10,0	9,4	0,6	90,0	2,5	68,4	19,0
	Urbana			100,0	(612)	19,1	17,6	1,5	80,9	5,7	44,1	31,0
	Rural			100,0	(1 391)	6,0	5,8	0,3	94,0	1,2	79,2	13,7
557	MAGDALENA	CAJAMARCA	CAJAMARCA	100,0	(615)	6,3	6,2	0,2	93,7	0,5	75,6	17,6
	Urbana			100,0	(117)	22,2	22,2	0,0	77,8	0,9	53,8	23,1
	Rural			100,0	(498)	2,6	2,4	0,2	97,4	0,4	80,7	16,3
558	MATARA	CAJAMARCA	CAJAMARCA	100,0	(236)	1,7	1,7	0,0	98,3	0,4	78,4	19,5
	Urbana			100,0	(42)	7,1	7,1	0,0	92,9	0,0	38,1	54,8
	Rural			100,0	(194)	0,5	0,5	0,0	99,5	0,5	87,1	11,9
559	NAMORA	CAJAMARCA	CAJAMARCA	100,0	(855)	1,5	1,4	0,1	98,5	0,2	81,5	16,7
	Urbana			100,0	(98)	6,1	6,1	0,0	93,9	1,0	56,1	36,7
	Rural			100,0	(757)	0,9	0,8	0,1	99,1	0,1	84,8	14,1
560	SAN JUAN	CAJAMARCA	CAJAMARCA	100,0	(297)	4,7	4,7	0,0	95,3	0,0	81,1	14,1
	Urbana			100,0	(39)	10,3	10,3	0,0	89,7	0,0	66,7	23,1
	Rural			100,0	(258)	3,9	3,9	0,0	96,1	0,0	83,3	12,8

Continúa...

CUADRO Nº 4.2
PERÚ: DÉFICIT HABITACIONAL POR COMPONENTE CUANTITATIVO Y CUALITATIVO, SEGÚN DISTRITO Y ÁREA DE RESIDENCIA
(Porcentaje)

N º	Distrito y área de residencia	Provincia	Departamento	DÉFICIT HABITACIONAL								
				Total	Total	CUANTITATIVO			CUALITATIVO			
						Total	Déficit tradicional	Viviendas no adecuadas	Total	Material irrecuperable (en paredes)	Viviendas hacinadas	Servicios básicos deficitarios
561	CAJABAMBA	CAJABAMBA	CAJAMARCA	100,0	(1 582)	22,0	21,4	0,6	78,0	0,4	60,4	17,1
	Urbana			100,0	(598)	52,5	50,8	1,7	47,5	1,0	34,3	12,2
	Rural			100,0	(984)	3,5	3,5	0,0	96,5	0,1	76,3	20,1
562	CACHACHI	CAJABAMBA	CAJAMARCA	100,0	(1 944)	2,0	1,9	0,1	98,0	1,1	65,9	31,0
	Urbana			100,0	(96)	24,0	24,0	0,0	76,0	0,0	16,7	59,4
	Rural			100,0	(1 848)	0,8	0,7	0,1	99,2	1,1	68,5	29,5
563	CONDEBAMBA	CAJABAMBA	CAJAMARCA	100,0	(884)	3,3	3,3	0,0	96,7	0,2	86,7	9,8
	Urbana			100,0	(18)	0,0	0,0	0,0	100,0	0,0	38,9	61,1
	Rural			100,0	(866)	3,3	3,3	0,0	96,7	0,2	87,6	8,8
564	SITACOCHA	CAJABAMBA	CAJAMARCA	100,0	(673)	2,2	2,1	0,1	97,8	1,2	76,4	20,2
	Urbana			100,0	(95)	9,5	9,5	0,0	90,5	6,3	46,3	37,9
	Rural			100,0	(578)	1,0	0,9	0,2	99,0	0,3	81,3	17,3
565	CELENDÍN	CELENDÍN	CAJAMARCA	100,0	(1 516)	20,9	20,4	0,5	79,1	1,4	59,8	17,9
	Urbana			100,0	(843)	37,2	36,3	0,9	62,8	2,4	39,9	20,5
	Rural			100,0	(673)	0,4	0,4	0,0	99,6	0,1	84,8	14,6
566	CHUMUCH	CELENDÍN	CAJAMARCA	100,0	(334)	1,8	1,5	0,3	98,2	0,9	91,3	6,0
	Urbana			100,0	(21)	9,5	9,5	0,0	90,5	9,5	47,6	33,3
	Rural			100,0	(313)	1,3	1,0	0,3	98,7	0,3	94,2	4,2
567	CORTEGANA	CELENDÍN	CAJAMARCA	100,0	(958)	1,5	1,0	0,4	98,5	0,3	94,7	3,5
	Urbana			100,0	(30)	6,7	3,3	3,3	93,3	0,0	63,3	30,0
	Rural			100,0	(928)	1,3	1,0	0,3	98,7	0,3	95,7	2,7
568	HUASMÍN	CELENDÍN	CAJAMARCA	100,0	(1 297)	0,7	0,6	0,1	99,3	0,4	93,4	5,6
	Urbana			100,0	(8)	25,0	25,0	0,0	75,0	0,0	75,0	0,0
	Rural			100,0	(1 289)	0,5	0,5	0,1	99,5	0,4	93,5	5,6

Continúa...

CUADRO Nº 4.2
PERÚ: DÉFICIT HABITACIONAL POR COMPONENTE CUANTITATIVO Y CUALITATIVO, SEGÚN DISTRITO Y ÁREA DE RESIDENCIA
(Porcentaje)

N º	Distrito y área de residencia	Provincia	Departamento	DÉFICIT HABITACIONAL								
				Total	Total	CUANTITATIVO			CUALITATIVO			
						Total	Déficit tradicional	Viviendas no adecuadas	Total	Material irrecuperable (en paredes)	Viviendas hacinadas	Servicios básicos deficitarios
569	JORGE CHAVEZ	CELENDÍN	CAJAMARCA	100,0	(30)	0,0	0,0	0,0	100,0	3,3	73,3	23,3
	Urbana			100,0	(1)	0,0	0,0	0,0	100,0	0,0	100,0	0,0
	Rural			100,0	(29)	0,0	0,0	0,0	100,0	3,4	72,4	24,1
570	JOSÉ GALVEZ	CELENDÍN	CAJAMARCA	100,0	(146)	8,2	6,8	1,4	91,8	0,7	73,3	17,8
	Urbana			100,0	(35)	20,0	17,1	2,9	80,0	0,0	42,9	37,1
	Rural			100,0	(111)	4,5	3,6	0,9	95,5	0,9	82,9	11,7
571	MIGUEL IGLESIAS	CELENDÍN	CAJAMARCA	100,0	(512)	1,4	1,2	0,2	98,6	0,2	94,5	3,9
	Urbana			100,0	(20)	5,0	5,0	0,0	95,0	5,0	70,0	20,0
	Rural			100,0	(492)	1,2	1,0	0,2	98,8	0,0	95,5	3,3
572	OXAMARCA	CELENDÍN	CAJAMARCA	100,0	(631)	1,0	1,0	0,0	99,0	0,0	89,4	9,7
	Urbana			100,0	(29)	6,9	6,9	0,0	93,1	0,0	62,1	31,0
	Rural			100,0	(602)	0,7	0,7	0,0	99,3	0,0	90,7	8,6
573	SOROCHUCO	CELENDÍN	CAJAMARCA	100,0	(945)	1,0	0,6	0,3	99,0	0,4	88,4	10,3
	Urbana			100,0	(31)	19,4	19,4	0,0	80,6	0,0	71,0	9,7
	Rural			100,0	(914)	0,3	0,0	0,3	99,7	0,4	88,9	10,3
574	SUCRE	CELENDÍN	CAJAMARCA	100,0	(342)	1,2	1,2	0,0	98,8	1,5	90,1	7,3
	Urbana			100,0	(26)	15,4	15,4	0,0	84,6	0,0	65,4	19,2
	Rural			100,0	(316)	0,0	0,0	0,0	100,0	1,6	92,1	6,3
575	UTCO	CELENDÍN	CAJAMARCA	100,0	(131)	1,5	0,0	1,5	98,5	0,0	78,6	19,8
	Urbana			100,0	(14)	14,3	0,0	14,3	85,7	0,0	35,7	50,0
	Rural			100,0	(117)	0,0	0,0	0,0	100,0	0,0	83,8	16,2
576	LA LIBERTAD DE PALLÁN	CELENDÍN	CAJAMARCA	100,0	(758)	1,2	1,2	0,0	98,8	0,3	95,3	3,3
	Urbana			100,0	(30)	6,7	6,7	0,0	93,3	0,0	90,0	3,3
	Rural			100,0	(728)	1,0	1,0	0,0	99,0	0,3	95,5	3,3

Continúa...

CUADRO Nº 4.2
PERÚ: DÉFICIT HABITACIONAL POR COMPONENTE CUANTITATIVO Y CUALITATIVO, SEGÚN DISTRITO Y ÁREA DE RESIDENCIA
(Porcentaje)

N º	Distrito y área de residencia	Provincia	Departamento	DÉFICIT HABITACIONAL								
				Total	Total	CUANTITATIVO			CUALITATIVO			
						Total	Déficit tradicional	Viviendas no adecuadas	Total	Material irrecuperable (en paredes)	Viviendas hacinadas	Servicios básicos deficitarios
577	CHOTA	CHOTA	CAJAMARCA	100,0	(2 787)	7,8	7,7	0,1	92,2	0,9	82,6	8,6
	Urbana			100,0	(663)	32,9	32,4	0,5	67,1	2,3	47,7	17,2
	Rural			100,0	(2 124)	0,0	0,0	0,0	100,0	0,5	93,5	6,0
578	ANGUIA	CHOTA	CAJAMARCA	100,0	(393)	1,8	1,8	0,0	98,2	0,5	93,6	4,1
	Urbana			100,0	(33)	6,1	6,1	0,0	93,9	0,0	57,6	36,4
	Rural			100,0	(360)	1,4	1,4	0,0	98,6	0,6	96,9	1,1
579	CHADIN	CHOTA	CAJAMARCA	100,0	(487)	1,4	1,0	0,4	98,6	0,0	88,5	10,1
	Urbana			100,0	(30)	16,7	16,7	0,0	83,3	0,0	63,3	20,0
	Rural			100,0	(457)	0,4	0,0	0,4	99,6	0,0	90,2	9,4
580	CHIGUIRIP	CHOTA	CAJAMARCA	100,0	(233)	0,4	0,4	0,0	99,6	0,4	86,3	12,9
	Urbana			100,0	(4)	25,0	25,0	0,0	75,0	0,0	50,0	25,0
	Rural			100,0	(229)	0,0	0,0	0,0	100,0	0,4	86,9	12,7
581	CHIMBÁN	CHOTA	CAJAMARCA	100,0	(264)	0,4	0,0	0,4	99,6	0,0	89,8	9,8
	Urbana			100,0	(36)	2,8	0,0	2,8	97,2	0,0	75,0	22,2
	Rural			100,0	(228)	0,0	0,0	0,0	100,0	0,0	92,1	7,9
582	CHOROPAMPA	CHOTA	CAJAMARCA	100,0	(375)	0,5	0,0	0,5	99,5	0,5	85,1	13,9
	Urbana			100,0	(38)	5,3	0,0	5,3	94,7	0,0	23,7	71,1
	Rural			100,0	(337)	0,0	0,0	0,0	100,0	0,6	92,0	7,4
583	COCHABAMBA	CHOTA	CAJAMARCA	100,0	(693)	1,0	0,7	0,3	99,0	0,3	66,4	32,3
	Urbana			100,0	(61)	8,2	6,6	1,6	91,8	0,0	47,5	44,3
	Rural			100,0	(632)	0,3	0,2	0,2	99,7	0,3	68,2	31,2
584	CONCHÁN	CHOTA	CAJAMARCA	100,0	(434)	1,4	1,4	0,0	98,6	0,5	84,1	14,1
	Urbana			100,0	(10)	40,0	40,0	0,0	60,0	0,0	60,0	0,0
	Rural			100,0	(424)	0,5	0,5	0,0	99,5	0,5	84,7	14,4

Continúa...

CUADRO Nº 4.2
PERÚ: DÉFICIT HABITACIONAL POR COMPONENTE CUANTITATIVO Y CUALITATIVO, SEGÚN DISTRITO Y ÁREA DE RESIDENCIA
(Porcentaje)

N º	Distrito y área de residencia	Provincia	Departamento	DÉFICIT HABITACIONAL								
				Total	Total	CUANTITATIVO			CUALITATIVO			
						Total	Déficit tradicional	Viviendas no adecuadas	Total	Material irrecuperable (en paredes)	Viviendas hacinadas	Servicios básicos deficitarios
585	HUAMBOS	CHOTA	CAJAMARCA	100,0	(1 130)	1,0	0,9	0,1	99,0	0,2	57,5	41,3
	Urbana			100,0	(67)	11,9	10,4	1,5	88,1	1,5	32,8	53,7
	Rural			100,0	(1 063)	0,3	0,3	0,0	99,7	0,1	59,1	40,5
586	LAJAS	CHOTA	CAJAMARCA	100,0	(979)	1,2	1,2	0,0	98,8	2,6	90,2	6,0
	Urbana			100,0	(93)	8,6	8,6	0,0	91,4	9,7	71,0	10,8
	Rural			100,0	(886)	0,5	0,5	0,0	99,5	1,8	92,2	5,5
587	LLAMA	CHOTA	CAJAMARCA	100,0	(359)	2,2	1,7	0,6	97,8	0,0	49,3	48,5
	Urbana			100,0	(18)	11,1	11,1	0,0	88,9	0,0	61,1	27,8
	Rural			100,0	(341)	1,8	1,2	0,6	98,2	0,0	48,7	49,6
588	MIRACOSTA	CHOTA	CAJAMARCA	100,0	(570)	0,0	0,0	0,0	100,0	0,0	35,1	64,9
	Urbana			100,0	(4)	0,0	0,0	0,0	100,0	0,0	100,0	0,0
	Rural			100,0	(566)	0,0	0,0	0,0	100,0	0,0	34,6	65,4
589	PACCHA	CHOTA	CAJAMARCA	100,0	(616)	1,0	1,0	0,0	99,0	0,6	82,6	15,7
	Urbana			100,0	(71)	7,0	7,0	0,0	93,0	1,4	66,2	25,4
	Rural			100,0	(545)	0,2	0,2	0,0	99,8	0,6	84,8	14,5
590	PIÓN	CHOTA	CAJAMARCA	100,0	(226)	4,4	4,4	0,0	95,6	0,4	51,3	43,8
	Urbana			100,0	(141)	7,1	7,1	0,0	92,9	0,7	34,0	58,2
	Rural			100,0	(85)	0,0	0,0	0,0	100,0	0,0	80,0	20,0
591	QUEROCOTO	CHOTA	CAJAMARCA	100,0	(681)	0,6	0,3	0,3	99,4	0,4	75,8	23,2
	Urbana			100,0	(14)	7,1	7,1	0,0	92,9	0,0	85,7	7,1
	Rural			100,0	(667)	0,4	0,1	0,3	99,6	0,4	75,6	23,5
592	SAN JUAN DE LICUPIS	CHOTA	CAJAMARCA	100,0	(110)	0,9	0,0	0,9	99,1	0,0	51,8	47,3
	Urbana			100,0	(10)	10,0	0,0	10,0	90,0	0,0	70,0	20,0
	Rural			100,0	(100)	0,0	0,0	0,0	100,0	0,0	50,0	50,0

Continúa...

CUADRO Nº 4.2
PERÚ: DÉFICIT HABITACIONAL POR COMPONENTE CUANTITATIVO Y CUALITATIVO, SEGÚN DISTRITO Y ÁREA DE RESIDENCIA
(Porcentaje)

N º	Distrito y área de residencia	Provincia	Departamento	DÉFICIT HABITACIONAL								
				Total	Total	CUANTITATIVO			CUALITATIVO			
						Total	Déficit tradicional	Viviendas no adecuadas	Total	Material irrecuperable (en paredes)	Viviendas hacinadas	Servicios básicos deficitarios
593	TACABAMBA	CHOTA	CAJAMARCA	100,0	(1 478)	2,1	2,0	0,1	97,9	3,9	81,9	12,2
	Urbana			100,0	(173)	12,1	12,1	0,0	87,9	16,2	36,4	35,3
	Rural			100,0	(1 305)	0,8	0,7	0,1	99,2	2,2	87,9	9,1
594	TOCMOCHE	CHOTA	CAJAMARCA	100,0	(81)	1,2	0,0	1,2	98,8	0,0	64,2	34,6
	Urbana			100,0	(8)	12,5	0,0	12,5	87,5	0,0	37,5	50,0
	Rural			100,0	(73)	0,0	0,0	0,0	100,0	0,0	67,1	32,9
595	CHALAMARCA	CHOTA	CAJAMARCA	100,0	(963)	0,6	0,5	0,1	99,4	0,2	91,9	7,3
	Urbana			100,0	(61)	8,2	8,2	0,0	91,8	0,0	62,3	29,5
	Rural			100,0	(902)	0,1	0,0	0,1	99,9	0,2	93,9	5,8
596	CONTUMAZÁ	CONTUMAZÁ	CAJAMARCA	100,0	(633)	7,7	7,6	0,2	92,3	0,2	48,8	43,3
	Urbana			100,0	(114)	40,4	39,5	0,9	59,6	0,0	39,5	20,2
	Rural			100,0	(519)	0,6	0,6	0,0	99,4	0,2	50,9	48,4
597	CHILETE	CONTUMAZÁ	CAJAMARCA	100,0	(140)	15,7	15,7	0,0	84,3	0,7	46,4	37,1
	Urbana			100,0	(78)	23,1	23,1	0,0	76,9	1,3	48,7	26,9
	Rural			100,0	(62)	6,5	6,5	0,0	93,5	0,0	43,5	50,0
598	CUPISNIQUE	CONTUMAZÁ	CAJAMARCA	100,0	(72)	0,0	0,0	0,0	100,0	0,0	54,2	45,8
	Urbana			100,0	(3)	0,0	0,0	0,0	100,0	0,0	0,0	100,0
	Rural			100,0	(69)	0,0	0,0	0,0	100,0	0,0	56,5	43,5
599	GUZMANGO	CONTUMAZÁ	CAJAMARCA	100,0	(386)	2,3	2,3	0,0	97,7	0,0	27,7	69,9
	Urbana			100,0	(11)	27,3	27,3	0,0	72,7	0,0	27,3	45,5
	Rural			100,0	(375)	1,6	1,6	0,0	98,4	0,0	27,7	70,7
600	SAN BENITO	CONTUMAZÁ	CAJAMARCA	100,0	(280)	2,5	2,5	0,0	97,5	2,9	24,3	70,4
	Urbana			100,0	(12)	25,0	25,0	0,0	75,0	0,0	50,0	25,0
	Rural			100,0	(268)	1,5	1,5	0,0	98,5	3,0	23,1	72,4

Continúa...

CUADRO Nº 4.2
PERÚ: DÉFICIT HABITACIONAL POR COMPONENTE CUANTITATIVO Y CUALITATIVO, SEGÚN DISTRITO Y ÁREA DE RESIDENCIA
(Porcentaje)

N º	Distrito y área de residencia	Provincia	Departamento	DÉFICIT HABITACIONAL								
				Total	Total	CUANTITATIVO			CUALITATIVO			
						Total	Déficit tradicional	Viviendas no adecuadas	Total	Material irrecuperable (en paredes)	Viviendas hacinadas	Servicios básicos deficitarios
601	SANTA CRUZ DE TOLED	CONTUMAZÁ	CAJAMARCA	100,0	(93)	6,5	6,5	0,0	93,5	1,1	38,7	53,8
	Urbana			100,0	(5)	0,0	0,0	0,0	100,0	0,0	20,0	80,0
	Rural			100,0	(88)	6,8	6,8	0,0	93,2	1,1	39,8	52,3
602	TANTARICA	CONTUMAZÁ	CAJAMARCA	100,0	(224)	2,7	2,7	0,0	97,3	4,5	24,6	68,3
	Urbana			100,0	(55)	7,3	7,3	0,0	92,7	18,2	30,9	43,6
	Rural			100,0	(169)	1,2	1,2	0,0	98,8	0,0	22,5	76,3
603	YONÁN	CONTUMAZÁ	CAJAMARCA	100,0	(273)	9,5	9,2	0,4	90,5	2,2	30,0	58,2
	Urbana			100,0	(196)	12,2	11,7	0,5	87,8	2,0	23,5	62,2
	Rural			100,0	(77)	2,6	2,6	0,0	97,4	2,6	46,8	48,1
604	CUTERVO	CUTERVO	CAJAMARCA	100,0	(4 256)	8,4	8,2	0,2	91,6	0,8	78,0	12,8
	Urbana			100,0	(985)	35,7	35,1	0,6	64,3	2,2	37,5	24,6
	Rural			100,0	(3 271)	0,2	0,1	0,1	99,8	0,4	90,2	9,3
605	CALLAYUC	CUTERVO	CAJAMARCA	100,0	(1 311)	1,1	0,9	0,2	98,9	0,8	81,7	16,5
	Urbana			100,0	(30)	16,7	16,7	0,0	83,3	0,0	83,3	0,0
	Rural			100,0	(1 281)	0,7	0,5	0,2	99,3	0,8	81,7	16,9
606	CHOROS	CUTERVO	CAJAMARCA	100,0	(418)	1,2	1,2	0,0	98,8	0,5	74,2	24,2
	Urbana			100,0	(34)	5,9	5,9	0,0	94,1	2,9	35,3	55,9
	Rural			100,0	(384)	0,8	0,8	0,0	99,2	0,3	77,6	21,4
607	CUJILLO	CUTERVO	CAJAMARCA	100,0	(237)	2,5	1,7	0,8	97,5	0,4	84,4	12,7
	Urbana			100,0	(10)	20,0	10,0	10,0	80,0	0,0	60,0	20,0
	Rural			100,0	(227)	1,8	1,3	0,4	98,2	0,4	85,5	12,3
608	LA RAMADA	CUTERVO	CAJAMARCA	100,0	(362)	1,7	1,4	0,3	98,3	4,1	89,8	4,4
	Urbana			100,0	(31)	16,1	12,9	3,2	83,9	16,1	35,5	32,3
	Rural			100,0	(331)	0,3	0,3	0,0	99,7	3,0	94,9	1,8

Continúa...

CUADRO Nº 4.2
PERÚ: DÉFICIT HABITACIONAL POR COMPONENTE CUANTITATIVO Y CUALITATIVO, SEGÚN DISTRITO Y ÁREA DE RESIDENCIA
(Porcentaje)

N º	Distrito y área de residencia	Provincia	Departamento	DÉFICIT HABITACIONAL								
				Total	Total	CUANTITATIVO			CUALITATIVO			
						Total	Déficit tradicional	Viviendas no adecuadas	Total	Material irrecuperable (en paredes)	Viviendas hacinadas	Servicios básicos deficitarios
609	PIMPINGOS	CUTERVO	CAJAMARCA	100,0	(710)	1,3	1,1	0,1	98,7	0,1	86,6	12,0
	Urbana			100,0	(34)	5,9	2,9	2,9	94,1	2,9	61,8	29,4
	Rural			100,0	(676)	1,0	1,0	0,0	99,0	0,0	87,9	11,1
610	QUEROCOTILLO	CUTERVO	CAJAMARCA	100,0	(2 127)	0,8	0,8	0,0	99,2	0,2	76,6	22,3
	Urbana			100,0	(41)	17,1	17,1	0,0	82,9	4,9	41,5	36,6
	Rural			100,0	(2 086)	0,5	0,4	0,0	99,5	0,1	77,3	22,1
611	SAN ANDRÉS DE CUTERVO	CUTERVO	CAJAMARCA	100,0	(545)	0,0	0,0	0,0	100,0	3,7	86,6	9,7
	Urbana			100,0	(56)	0,0	0,0	0,0	100,0	23,2	60,7	16,1
	Rural			100,0	(489)	0,0	0,0	0,0	100,0	1,4	89,6	9,0
612	SAN JUAN DE CUTERVO	CUTERVO	CAJAMARCA	100,0	(323)	2,5	2,2	0,3	97,5	0,3	57,3	39,9
	Urbana			100,0	(107)	0,9	0,0	0,9	99,1	0,0	18,7	80,4
	Rural			100,0	(216)	3,2	3,2	0,0	96,8	0,5	76,4	19,9
613	SAN LUIS DE LUCMA	CUTERVO	CAJAMARCA	100,0	(335)	2,1	2,1	0,0	97,9	5,7	81,8	10,4
	Urbana			100,0	(29)	6,9	6,9	0,0	93,1	41,4	34,5	17,2
	Rural			100,0	(306)	1,6	1,6	0,0	98,4	2,3	86,3	9,8
614	SANTA CRUZ	CUTERVO	CAJAMARCA	100,0	(382)	2,6	2,6	0,0	97,4	2,9	78,0	16,5
	Urbana			100,0	(42)	2,4	2,4	0,0	97,6	23,8	19,0	54,8
	Rural			100,0	(340)	2,6	2,6	0,0	97,4	0,3	85,3	11,8
615	SANTO DOMINGO DE LA CAPILLA	CUTERVO	CAJAMARCA	100,0	(629)	4,1	4,1	0,0	95,9	1,9	78,5	15,4
	Urbana			100,0	(46)	39,1	39,1	0,0	60,9	10,9	45,7	4,3
	Rural			100,0	(583)	1,4	1,4	0,0	98,6	1,2	81,1	16,3
616	SANTO TOMÁS	CUTERVO	CAJAMARCA	100,0	(945)	1,3	0,4	0,8	98,7	0,3	89,3	9,1
	Urbana			100,0	(47)	8,5	8,5	0,0	91,5	0,0	87,2	4,3
	Rural			100,0	(898)	0,9	0,0	0,9	99,1	0,3	89,4	9,4

Continúa...

CUADRO Nº 4.2
PERÚ: DÉFICIT HABITACIONAL POR COMPONENTE CUANTITATIVO Y CUALITATIVO, SEGÚN DISTRITO Y ÁREA DE RESIDENCIA
(Porcentaje)

N º	Distrito y área de residencia	Provincia	Departamento	DÉFICIT HABITACIONAL								
				Total	Total	CUANTITATIVO			CUALITATIVO			
						Total	Déficit tradicional	Viviendas no adecuadas	Total	Material irrecuperable (en paredes)	Viviendas hacinadas	Servicios básicos deficitarios
617	SÓCOTA	CUTERVO	CAJAMARCA	100,0	(926)	3,5	3,2	0,2	96,5	5,6	82,1	8,9
	Urbana			100,0	(114)	23,7	22,8	0,9	76,3	16,7	43,0	16,7
	Rural			100,0	(812)	0,6	0,5	0,1	99,4	4,1	87,6	7,8
618	TORIBIO CASANOVA	CUTERVO	CAJAMARCA	100,0	(146)	5,5	5,5	0,0	94,5	1,4	76,7	16,4
	Urbana			100,0	(30)	26,7	26,7	0,0	73,3	6,7	43,3	23,3
	Rural			100,0	(116)	0,0	0,0	0,0	100,0	0,0	85,3	14,7
619	BAMBAMARCA	HUALGAYOC	CAJAMARCA	100,0	(6 382)	2,3	2,2	0,0	97,7	0,5	85,7	11,5
	Urbana			100,0	(1 238)	10,7	10,5	0,2	89,3	1,5	54,4	33,4
	Rural			100,0	(5 144)	0,2	0,2	0,0	99,8	0,3	93,3	6,2
620	CHUGUR	HUALGAYOC	CAJAMARCA	100,0	(339)	0,0	0,0	0,0	100,0	8,0	80,5	11,5
	Urbana			100,0	(22)	0,0	0,0	0,0	100,0	81,8	18,2	0,0
	Rural			100,0	(317)	0,0	0,0	0,0	100,0	2,8	84,9	12,3
621	HUALGAYOC	HUALGAYOC	CAJAMARCA	100,0	(1 576)	0,8	0,8	0,0	99,2	1,3	86,0	11,8
	Urbana			100,0	(93)	9,7	9,7	0,0	90,3	18,3	57,0	15,1
	Rural			100,0	(1 483)	0,3	0,3	0,0	99,7	0,3	87,9	11,6
622	JAÉN	JAÉN	CAJAMARCA	100,0	(5 796)	17,8	17,0	0,8	82,2	1,5	69,8	10,9
	Urbana			100,0	(4 421)	22,9	21,9	1,0	77,1	1,5	67,5	8,1
	Rural			100,0	(1 375)	1,4	1,1	0,3	98,6	1,7	77,0	19,9
623	BELLAVISTA	JAÉN	CAJAMARCA	100,0	(882)	1,5	1,1	0,3	98,5	2,4	67,8	28,3
	Urbana			100,0	(347)	2,0	1,4	0,6	98,0	4,0	64,0	30,0
	Rural			100,0	(535)	1,1	0,9	0,2	98,9	1,3	70,3	27,3
624	CHONTALI	JAÉN	CAJAMARCA	100,0	(984)	2,5	2,5	0,0	97,5	0,8	74,3	22,4
	Urbana			100,0	(78)	26,9	26,9	0,0	73,1	2,6	65,4	5,1
	Rural			100,0	(906)	0,4	0,4	0,0	99,6	0,7	75,1	23,8

Continúa...

CUADRO Nº 4.2
PERÚ: DÉFICIT HABITACIONAL POR COMPONENTE CUANTITATIVO Y CUALITATIVO, SEGÚN DISTRITO Y ÁREA DE RESIDENCIA
(Porcentaje)

N º	Distrito y área de residencia	Provincia	Departamento	DÉFICIT HABITACIONAL								
				Total	Total	CUANTITATIVO			CUALITATIVO			
						Total	Déficit tradicional	Viviendas no adecuadas	Total	Material irrecuperable (en paredes)	Viviendas hacinadas	Servicios básicos deficitarios
625	COLASAY	JAÉN	CAJAMARCA	100,0	(994)	3,0	2,6	0,4	97,0	1,6	69,9	25,5
	Urbana			100,0	(59)	22,0	18,6	3,4	78,0	5,1	61,0	11,9
	Rural			100,0	(935)	1,8	1,6	0,2	98,2	1,4	70,5	26,3
626	HUABAL	JAÉN	CAJAMARCA	100,0	(670)	0,0	0,0	0,0	100,0	0,1	88,1	11,8
	Urbana			100,0	(31)	0,0	0,0	0,0	100,0	0,0	93,5	6,5
	Rural			100,0	(639)	0,0	0,0	0,0	100,0	0,2	87,8	12,1
627	LAS PIRIAS	JAÉN	CAJAMARCA	100,0	(373)	1,3	1,3	0,0	98,7	0,5	82,0	16,1
	Urbana			100,0	(70)	1,4	1,4	0,0	98,6	2,9	65,7	30,0
	Rural			100,0	(303)	1,3	1,3	0,0	98,7	0,0	85,8	12,9
628	POMAHUACA	JAÉN	CAJAMARCA	100,0	(950)	1,1	0,8	0,2	98,9	0,5	68,3	30,1
	Urbana			100,0	(77)	7,8	5,2	2,6	92,2	0,0	64,9	27,3
	Rural			100,0	(873)	0,5	0,5	0,0	99,5	0,6	68,6	30,4
629	PUCARÁ	JAÉN	CAJAMARCA	100,0	(508)	4,9	4,7	0,2	95,1	0,4	70,7	24,0
	Urbana			100,0	(127)	13,4	12,6	0,8	86,6	0,8	71,7	14,2
	Rural			100,0	(381)	2,1	2,1	0,0	97,9	0,3	70,3	27,3
630	SALLIQUE	JAÉN	CAJAMARCA	100,0	(953)	1,3	1,2	0,1	98,7	0,1	72,5	26,1
	Urbana			100,0	(80)	7,5	7,5	0,0	92,5	0,0	20,0	72,5
	Rural			100,0	(873)	0,7	0,6	0,1	99,3	0,1	77,3	21,9
631	SAN FELIPE	JAÉN	CAJAMARCA	100,0	(716)	0,1	0,1	0,0	99,9	0,0	31,6	68,3
	Urbana			100,0	(13)	0,0	0,0	0,0	100,0	0,0	15,4	84,6
	Rural			100,0	(703)	0,1	0,1	0,0	99,9	0,0	31,9	68,0
632	SAN JOSÉ DEL ALTO	JAÉN	CAJAMARCA	100,0	(759)	2,6	2,5	0,1	97,4	0,7	46,6	50,1
	Urbana			100,0	(71)	5,6	5,6	0,0	94,4	2,8	23,9	67,6
	Rural			100,0	(688)	2,3	2,2	0,1	97,7	0,4	49,0	48,3

Continúa...

CUADRO Nº 4.2
PERÚ: DÉFICIT HABITACIONAL POR COMPONENTE CUANTITATIVO Y CUALITATIVO, SEGÚN DISTRITO Y ÁREA DE RESIDENCIA
(Porcentaje)

N º	Distrito y área de residencia	Provincia	Departamento	DÉFICIT HABITACIONAL								
				Total	Total	CUANTITATIVO			CUALITATIVO			
						Total	Déficit tradicional	Viviendas no adecuadas	Total	Material irrecuperable (en paredes)	Viviendas hacinadas	Servicios básicos deficitarios
633	SANTA ROSA	JAÉN	CAJAMARCA	100,0	(1 212)	2,0	1,7	0,2	98,0	3,3	62,1	32,6
	Urbana			100,0	(204)	7,4	6,9	0,5	92,6	7,4	49,0	36,3
	Rural			100,0	(1 008)	0,9	0,7	0,2	99,1	2,5	64,8	31,8
634	SAN IGNACIO	SAN IGNACIO	CAJAMARCA	100,0	(1 855)	8,6	8,1	0,5	91,4	1,3	71,0	19,0
	Urbana			100,0	(562)	24,0	23,0	1,1	76,0	0,7	58,2	17,1
	Rural			100,0	(1 293)	1,9	1,6	0,3	98,1	1,6	76,6	19,9
635	CHIRINOS	SAN IGNACIO	CAJAMARCA	100,0	(1 254)	4,3	4,0	0,3	95,7	0,7	49,8	45,2
	Urbana			100,0	(330)	9,4	8,5	0,9	90,6	1,5	23,3	65,8
	Rural			100,0	(924)	2,5	2,4	0,1	97,5	0,4	59,2	37,9
636	HUARANGO	SAN IGNACIO	CAJAMARCA	100,0	(2 211)	1,6	1,2	0,4	98,4	1,0	72,9	24,5
	Urbana			100,0	(236)	10,2	8,5	1,7	89,8	1,3	40,7	47,9
	Rural			100,0	(1 975)	0,6	0,4	0,3	99,4	1,0	76,7	21,7
637	LA COIPA	SAN IGNACIO	CAJAMARCA	100,0	(1 122)	6,7	6,0	0,7	93,3	1,7	71,9	19,7
	Urbana			100,0	(73)	20,5	19,2	1,4	79,5	4,1	58,9	16,4
	Rural			100,0	(1 049)	5,7	5,1	0,7	94,3	1,5	72,8	19,9
638	NAMBALLE	SAN IGNACIO	CAJAMARCA	100,0	(869)	3,3	3,3	0,0	96,7	0,1	73,8	22,8
	Urbana			100,0	(79)	24,1	24,1	0,0	75,9	0,0	67,1	8,9
	Rural			100,0	(790)	1,3	1,3	0,0	98,7	0,1	74,4	24,2
639	SAN JOSÉ DE LOURDES	SAN IGNACIO	CAJAMARCA	100,0	(1 376)	3,0	2,8	0,1	97,0	4,3	67,8	24,9
	Urbana			100,0	(46)	6,5	6,5	0,0	93,5	4,3	71,7	17,4
	Rural			100,0	(1 330)	2,9	2,7	0,2	97,1	4,3	67,7	25,2
640	TABACONAS	SAN IGNACIO	CAJAMARCA	100,0	(1 416)	4,2	4,2	0,0	95,8	1,1	64,1	30,7
	Urbana			100,0	(30)	30,0	30,0	0,0	70,0	10,0	20,0	40,0
	Rural			100,0	(1 386)	3,6	3,6	0,0	96,4	0,9	65,0	30,5

Continúa...

CUADRO Nº 4.2
PERÚ: DÉFICIT HABITACIONAL POR COMPONENTE CUANTITATIVO Y CUALITATIVO, SEGÚN DISTRITO Y ÁREA DE RESIDENCIA
(Porcentaje)

N º	Distrito y área de residencia	Provincia	Departamento	DÉFICIT HABITACIONAL								
				Total	Total	CUANTITATIVO			CUALITATIVO			
						Total	Déficit tradicional	Viviendas no adecuadas	Total	Material irrecuperable (en paredes)	Viviendas hacinadas	Servicios básicos deficitarios
641	PEDRO GALVEZ	SAN MARCOS	CAJAMARCA	100,0	(785)	5,5	5,1	0,4	94,5	0,9	68,9	24,7
	Urbana			100,0	(248)	14,9	14,5	0,4	85,1	2,0	64,9	18,1
	Rural			100,0	(537)	1,1	0,7	0,4	98,9	0,4	70,8	27,7
642	CHANCAY	SAN MARCOS	CAJAMARCA	100,0	(255)	0,4	0,4	0,0	99,6	11,4	76,1	12,2
	Urbana			100,0	(45)	0,0	0,0	0,0	100,0	64,4	11,1	24,4
	Rural			100,0	(210)	0,5	0,5	0,0	99,5	0,0	90,0	9,5
643	EDUARDO VILLANUEVA	SAN MARCOS	CAJAMARCA	100,0	(83)	8,4	7,2	1,2	91,6	0,0	81,9	9,6
	Urbana			100,0	(14)	21,4	21,4	0,0	78,6	0,0	50,0	28,6
	Rural			100,0	(69)	5,8	4,3	1,4	94,2	0,0	88,4	5,8
644	GREGORIO PITA	SAN MARCOS	CAJAMARCA	100,0	(574)	0,5	0,5	0,0	99,5	0,3	68,5	30,7
	Urbana			100,0	(22)	0,0	0,0	0,0	100,0	4,5	40,9	54,5
	Rural			100,0	(552)	0,5	0,5	0,0	99,5	0,2	69,6	29,7
645	ICHOCÁN	SAN MARCOS	CAJAMARCA	100,0	(73)	5,5	5,5	0,0	94,5	0,0	83,6	11,0
	Urbana			100,0	(5)	0,0	0,0	0,0	100,0	0,0	80,0	20,0
	Rural			100,0	(68)	5,9	5,9	0,0	94,1	0,0	83,8	10,3
646	JOSÉ MANUEL QUIROZ	SAN MARCOS	CAJAMARCA	100,0	(241)	1,2	1,2	0,0	98,8	0,4	68,9	29,5
	Urbana			100,0	(45)	2,2	2,2	0,0	97,8	2,2	28,9	66,7
	Rural			100,0	(196)	1,0	1,0	0,0	99,0	0,0	78,1	20,9
647	JOSÉ SABOGAL	SAN MARCOS	CAJAMARCA	100,0	(1 072)	0,3	0,1	0,2	99,7	0,5	93,7	5,6
	Urbana			100,0	(6)	16,7	16,7	0,0	83,3	0,0	33,3	50,0
	Rural			100,0	(1 066)	0,2	0,0	0,2	99,8	0,5	94,0	5,3
648	SAN MIGUEL	SAN MIGUEL	CAJAMARCA	100,0	(1 381)	7,4	7,1	0,3	92,6	0,6	52,5	39,5
	Urbana			100,0	(168)	46,4	45,8	0,6	53,6	4,2	25,0	24,4
	Rural			100,0	(1 213)	2,0	1,7	0,2	98,0	0,1	56,3	41,6

Continúa...

CUADRO Nº 4.2
PERÚ: DÉFICIT HABITACIONAL POR COMPONENTE CUANTITATIVO Y CUALITATIVO, SEGÚN DISTRITO Y ÁREA DE RESIDENCIA
(Porcentaje)

N º	Distrito y área de residencia	Provincia	Departamento	DÉFICIT HABITACIONAL								
				Total	Total	CUANTITATIVO			CUALITATIVO			
						Total	Déficit tradicional	Viviendas no adecuadas	Total	Material irrecuperable (en paredes)	Viviendas hacinadas	Servicios básicos deficitarios
649	BOLIVAR	SAN MIGUEL	CAJAMARCA	100,0	(136)	0,0	0,0	0,0	100,0	2,2	58,1	39,7
	Urbana			100,0	(26)	0,0	0,0	0,0	100,0	7,7	57,7	34,6
	Rural			100,0	(110)	0,0	0,0	0,0	100,0	0,9	58,2	40,9
650	CALQUIS	SAN MIGUEL	CAJAMARCA	100,0	(614)	0,5	0,3	0,2	99,5	0,3	62,4	36,8
	Urbana			100,0	(7)	0,0	0,0	0,0	100,0	0,0	57,1	42,9
	Rural			100,0	(607)	0,5	0,3	0,2	99,5	0,3	62,4	36,7
651	CATILLUC	SAN MIGUEL	CAJAMARCA	100,0	(252)	2,4	2,0	0,4	97,6	2,0	79,0	16,7
	Urbana			100,0	(8)	12,5	12,5	0,0	87,5	0,0	87,5	0,0
	Rural			100,0	(244)	2,0	1,6	0,4	98,0	2,0	78,7	17,2
652	EL PRADO	SAN MIGUEL	CAJAMARCA	100,0	(181)	0,0	0,0	0,0	100,0	0,6	33,7	65,7
	Urbana			100,0	(12)	0,0	0,0	0,0	100,0	0,0	16,7	83,3
	Rural			100,0	(169)	0,0	0,0	0,0	100,0	0,6	34,9	64,5
653	LA FLORIDA	SAN MIGUEL	CAJAMARCA	100,0	(158)	2,5	2,5	0,0	97,5	1,3	55,1	41,1
	Urbana			100,0	(29)	6,9	6,9	0,0	93,1	0,0	27,6	65,5
	Rural			100,0	(129)	1,6	1,6	0,0	98,4	1,6	61,2	35,7
654	LLAPA	SAN MIGUEL	CAJAMARCA	100,0	(367)	1,4	1,4	0,0	98,6	2,5	72,8	23,4
	Urbana			100,0	(25)	12,0	12,0	0,0	88,0	4,0	40,0	44,0
	Rural			100,0	(342)	0,6	0,6	0,0	99,4	2,3	75,1	21,9
655	NANCHOC	SAN MIGUEL	CAJAMARCA	100,0	(73)	4,1	1,4	2,7	95,9	20,5	56,2	19,2
	Urbana			100,0	(8)	37,5	12,5	25,0	62,5	12,5	37,5	12,5
	Rural			100,0	(65)	0,0	0,0	0,0	100,0	21,5	58,5	20,0
656	NIEPOS	SAN MIGUEL	CAJAMARCA	100,0	(507)	2,4	2,0	0,4	97,6	0,8	55,6	41,2
	Urbana			100,0	(30)	0,0	0,0	0,0	100,0	6,7	36,7	56,7
	Rural			100,0	(477)	2,5	2,1	0,4	97,5	0,4	56,8	40,3

Continúa...

CUADRO Nº 4.2
PERÚ: DÉFICIT HABITACIONAL POR COMPONENTE CUANTITATIVO Y CUALITATIVO, SEGÚN DISTRITO Y ÁREA DE RESIDENCIA
(Porcentaje)

N º	Distrito y área de residencia	Provincia	Departamento	DÉFICIT HABITACIONAL								
				Total	Total	CUANTITATIVO			CUALITATIVO			
						Total	Déficit tradicional	Viviendas no adecuadas	Total	Material irrecuperable (en paredes)	Viviendas hacinadas	Servicios básicos deficitarios
657	SAN GREGORIO	SAN MIGUEL	CAJAMARCA	100,0	(158)	1,9	1,9	0,0	98,1	1,3	38,0	58,9
	Urbana			100,0	(9)	0,0	0,0	0,0	100,0	0,0	66,7	33,3
	Rural			100,0	(149)	2,0	2,0	0,0	98,0	1,3	36,2	60,4
658	SAN SILVESTRE DE COCHÁN	SAN MIGUEL	CAJAMARCA	100,0	(325)	1,8	1,8	0,0	98,2	1,8	61,8	34,5
	Urbana			100,0	(7)	28,6	28,6	0,0	71,4	0,0	14,3	57,1
	Rural			100,0	(318)	1,3	1,3	0,0	98,7	1,9	62,9	34,0
659	TONGOD	SAN MIGUEL	CAJAMARCA	100,0	(499)	2,0	2,0	0,0	98,0	0,8	76,4	20,8
	Urbana			100,0	(94)	6,4	6,4	0,0	93,6	3,2	47,9	42,6
	Rural			100,0	(405)	1,0	1,0	0,0	99,0	0,2	83,0	15,8
660	UNIÓN AGUA BLANCA	SAN MIGUEL	CAJAMARCA	100,0	(338)	0,0	0,0	0,0	100,0	0,0	32,2	67,8
	Urbana			100,0	(47)	0,0	0,0	0,0	100,0	0,0	12,8	87,2
	Rural			100,0	(291)	0,0	0,0	0,0	100,0	0,0	35,4	64,6
661	SAN PABLO	SAN PABLO	CAJAMARCA	100,0	(896)	8,6	8,6	0,0	91,4	0,2	62,3	28,9
	Urbana			100,0	(148)	40,5	40,5	0,0	59,5	1,4	31,8	26,4
	Rural			100,0	(748)	2,3	2,3	0,0	97,7	0,0	68,3	29,4
662	SAN BERNARDINO	SAN PABLO	CAJAMARCA	100,0	(340)	0,6	0,3	0,3	99,4	1,5	50,9	47,1
	Urbana			100,0	(2)	0,0	0,0	0,0	100,0	0,0	50,0	50,0
	Rural			100,0	(338)	0,6	0,3	0,3	99,4	1,5	50,9	47,0
663	SAN LUIS	SAN PABLO	CAJAMARCA	100,0	(85)	9,4	9,4	0,0	90,6	1,2	58,8	30,6
	Urbana			100,0	(4)	75,0	75,0	0,0	25,0	0,0	0,0	25,0
	Rural			100,0	(81)	6,2	6,2	0,0	93,8	1,2	61,7	30,9
664	TUMBADÉN	SAN PABLO	CAJAMARCA	100,0	(362)	4,1	3,9	0,3	95,9	2,5	54,1	39,2
	Urbana			100,0	(7)	0,0	0,0	0,0	100,0	28,6	28,6	42,9
	Rural			100,0	(355)	4,2	3,9	0,3	95,8	2,0	54,6	39,2

Continúa...

CUADRO Nº 4.2
PERÚ: DÉFICIT HABITACIONAL POR COMPONENTE CUANTITATIVO Y CUALITATIVO, SEGÚN DISTRITO Y ÁREA DE RESIDENCIA
(Porcentaje)

N º	Distrito y área de residencia	Provincia	Departamento	DÉFICIT HABITACIONAL								
				Total	Total	CUANTITATIVO			CUALITATIVO			
						Total	Déficit tradicional	Viviendas no adecuadas	Total	Material irrecuperable (en paredes)	Viviendas hacinadas	Servicios básicos deficitarios
665	SANTA CRUZ	SANTA CRUZ	CAJAMARCA	100,0	(812)	7,3	7,0	0,2	92,7	3,0	72,5	17,2
	Urbana			100,0	(229)	24,5	23,6	0,9	75,5	8,7	40,6	26,2
	Rural			100,0	(583)	0,5	0,5	0,0	99,5	0,7	85,1	13,7
666	ANDABAMBA	SANTA CRUZ	CAJAMARCA	100,0	(173)	2,9	0,6	2,3	97,1	0,0	56,1	41,0
	Urbana			100,0	(17)	23,5	5,9	17,6	76,5	0,0	58,8	17,6
	Rural			100,0	(156)	0,6	0,0	0,6	99,4	0,0	55,8	43,6
667	CATACHE	SANTA CRUZ	CAJAMARCA	100,0	(1 292)	1,2	1,2	0,1	98,8	0,3	47,1	51,3
	Urbana			100,0	(48)	18,8	18,8	0,0	81,3	0,0	50,0	31,3
	Rural			100,0	(1 244)	0,6	0,5	0,1	99,4	0,3	47,0	52,1
668	CHANCAYBAÑOS	SANTA CRUZ	CAJAMARCA	100,0	(592)	0,5	0,5	0,0	99,5	0,2	61,8	37,5
	Urbana			100,0	(16)	18,8	18,8	0,0	81,3	0,0	31,3	50,0
	Rural			100,0	(576)	0,0	0,0	0,0	100,0	0,2	62,7	37,2
669	LA ESPERANZA	SANTA CRUZ	CAJAMARCA	100,0	(438)	1,4	1,4	0,0	98,6	0,0	53,2	45,4
	Urbana			100,0	(12)	16,7	16,7	0,0	83,3	0,0	33,3	50,0
	Rural			100,0	(426)	0,9	0,9	0,0	99,1	0,0	53,8	45,3
670	NINABAMBA	SANTA CRUZ	CAJAMARCA	100,0	(398)	2,0	2,0	0,0	98,0	0,3	61,6	36,2
	Urbana			100,0	(22)	36,4	36,4	0,0	63,6	0,0	40,9	22,7
	Rural			100,0	(376)	0,0	0,0	0,0	100,0	0,3	62,8	37,0
671	PULÁN	SANTA CRUZ	CAJAMARCA	100,0	(388)	3,4	3,4	0,0	96,6	0,3	77,3	19,1
	Urbana			100,0	(10)	20,0	20,0	0,0	80,0	0,0	50,0	30,0
	Rural			100,0	(378)	2,9	2,9	0,0	97,1	0,3	78,0	18,8
672	SAUCEPAMPA	SANTA CRUZ	CAJAMARCA	100,0	(243)	0,0	0,0	0,0	100,0	0,0	78,6	21,4
	Urbana			100,0	(7)	0,0	0,0	0,0	100,0	0,0	71,4	28,6
	Rural			100,0	(236)	0,0	0,0	0,0	100,0	0,0	78,8	21,2

Continúa...

CUADRO Nº 4.2

PERÚ: DÉFICIT HABITACIONAL POR COMPONENTE CUANTITATIVO Y CUALITATIVO, SEGÚN DISTRITO Y ÁREA DE RESIDENCIA

(Porcentaje)

N º	Distrito y área de residencia	Provincia	Departamento	DÉFICIT HABITACIONAL								
				Total	Total	CUANTITATIVO			CUALITATIVO			
						Total	Déficit tradicional	Viviendas no adecuadas	Total	Material irrecuperable (en paredes)	Viviendas hacinadas	Servicios básicos deficitarios
673	SEXI	SANTA CRUZ	CAJAMARCA	100,0	(76)	2,6	2,6	0,0	97,4	1,3	38,2	57,9
	Urbana			100,0	(20)	10,0	10,0	0,0	90,0	0,0	65,0	25,0
	Rural			100,0	(56)	0,0	0,0	0,0	100,0	1,8	28,6	69,6
674	UTICYACU	SANTA CRUZ	CAJAMARCA	100,0	(225)	0,0	0,0	0,0	100,0	15,1	71,6	13,3
	Urbana			100,0	(33)	0,0	0,0	0,0	100,0	72,7	24,2	3,0
	Rural			100,0	(192)	0,0	0,0	0,0	100,0	5,2	79,7	15,1
675	YAUYUCÁN	SANTA CRUZ	CAJAMARCA	100,0	(343)	2,9	2,6	0,3	97,1	0,3	88,6	8,2
	Urbana			100,0	(37)	13,5	10,8	2,7	86,5	0,0	81,1	5,4
	Rural			100,0	(306)	1,6	1,6	0,0	98,4	0,3	89,5	8,5
676	CALLAO	PROV. CONST. DEL CALLAO	CALLAO	100,0	(18 360)	59,7	57,5	2,2	40,3	3,7	30,9	5,7
	Urbana			100,0	(18 360)	59,7	57,5	2,2	40,3	3,7	30,9	5,7
677	BELLAVISTA	PROV. CONST. DEL CALLAO	CALLAO	100,0	(2 359)	74,1	71,8	2,3	25,9	3,0	22,7	0,2
	Urbana			100,0	(2 359)	74,1	71,8	2,3	25,9	3,0	22,7	0,2
678	CÁRMEN DE LA LEGUA REYNOSO	PROV. CONST. DEL CALLAO	CALLAO	100,0	(2 011)	63,6	62,8	0,8	36,4	1,4	34,8	0,2
	Urbana			100,0	(2 011)	63,6	62,8	0,8	36,4	1,4	34,8	0,2
679	LA PERLA	PROV. CONST. DEL CALLAO	CALLAO	100,0	(1 872)	78,6	76,5	2,1	21,4	1,8	19,2	0,5
	Urbana			100,0	(1 872)	78,6	76,5	2,1	21,4	1,8	19,2	0,5
680	LA PUNTA	PROV. CONST. DEL CALLAO	CALLAO	100,0	(30)	46,7	43,3	3,3	53,3	20,0	33,3	0,0
	Urbana			100,0	(30)	46,7	43,3	3,3	53,3	20,0	33,3	0,0
681	VENTANILLA	PROV. CONST. DEL CALLAO	CALLAO	100,0	(20 898)	15,0	12,5	2,5	85,0	20,6	27,0	37,4
	Urbana			100,0	(20 898)	15,0	12,5	2,5	85,0	20,6	27,0	37,4

Continúa...

CUADRO Nº 4.2
PERÚ: DÉFICIT HABITACIONAL POR COMPONENTE CUANTITATIVO Y CUALITATIVO, SEGÚN DISTRITO Y ÁREA DE RESIDENCIA
(Porcentaje)

N º	Distrito y área de residencia	Provincia	Departamento	DÉFICIT HABITACIONAL								
				Total	Total	CUANTITATIVO			CUALITATIVO			
						Total	Déficit tradicional	Viviendas no adecuadas	Total	Material irrecuperable (en paredes)	Viviendas hacinadas	Servicios básicos deficitarios
682	CUSCO	CUSCO	CUSCO	100,0	(3 981)	36,9	35,2	1,7	63,1	2,9	48,7	11,6
	Urbana			100,0	(3 800)	38,5	36,7	1,7	61,5	3,0	49,2	9,3
	Rural			100,0	(181)	2,8	2,8	0,0	97,2	0,0	36,5	60,8
683	CCORCA	CUSCO	CUSCO	100,0	(373)	1,6	1,3	0,3	98,4	1,1	35,7	61,7
	Urbana			100,0	(110)	2,7	1,8	0,9	97,3	0,9	36,4	60,0
	Rural			100,0	(263)	1,1	1,1	0,0	98,9	1,1	35,4	62,4
684	POROY	CUSCO	CUSCO	100,0	(306)	13,1	13,1	0,0	86,9	0,0	49,0	37,9
	Urbana			100,0	(44)	18,2	18,2	0,0	81,8	0,0	52,3	29,5
	Rural			100,0	(262)	12,2	12,2	0,0	87,8	0,0	48,5	39,3
685	SAN JERÓNIMO	CUSCO	CUSCO	100,0	(1 398)	16,9	14,7	2,1	83,1	3,4	51,3	28,5
	Urbana			100,0	(1 252)	18,8	16,4	2,4	81,2	3,6	50,0	27,6
	Rural			100,0	(146)	0,7	0,7	0,0	99,3	1,4	62,3	35,6
686	SAN SEBASTIÁN	CUSCO	CUSCO	100,0	(4 052)	48,5	46,7	1,9	51,5	1,2	35,0	15,2
	Urbana			100,0	(3 949)	49,6	47,7	1,9	50,4	1,2	34,0	15,1
	Rural			100,0	(103)	7,8	6,8	1,0	92,2	0,0	73,8	18,4
687	SANTIAGO	CUSCO	CUSCO	100,0	(4 825)	41,9	39,3	2,6	58,1	2,3	44,0	11,8
	Urbana			100,0	(4 500)	44,9	42,1	2,8	55,1	2,5	43,9	8,7
	Rural			100,0	(325)	0,0	0,0	0,0	100,0	0,0	44,9	55,1
688	SAYLLA	CUSCO	CUSCO	100,0	(159)	32,1	32,1	0,0	67,9	1,3	48,4	18,2
	Urbana			100,0	(68)	30,9	30,9	0,0	69,1	1,5	52,9	14,7
	Rural			100,0	(91)	33,0	33,0	0,0	67,0	1,1	45,1	20,9
689	WANCHAQ	CUSCO	CUSCO	100,0	(2 244)	72,2	69,4	2,9	27,8	2,3	25,0	0,5
	Urbana			100,0	(2 244)	72,2	69,4	2,9	27,8	2,3	25,0	0,5

Continúa...

CUADRO Nº 4.2

PERÚ: DÉFICIT HABITACIONAL POR COMPONENTE CUANTITATIVO Y CUALITATIVO, SEGÚN DISTRITO Y ÁREA DE RESIDENCIA

(Porcentaje)

N º	Distrito y área de residencia	Provincia	Departamento	DÉFICIT HABITACIONAL								
				Total	Total	CUANTITATIVO			CUALITATIVO			
						Total	Déficit tradicional	Viviendas no adecuadas	Total	Material irrecuperable (en paredes)	Viviendas hacinadas	Servicios básicos deficitarios
690	ACOMAYO	ACOMAYO	CUSCO	100,0	(440)	9,5	9,5	0,0	90,5	0,0	39,1	51,4
	Urbana			100,0	(124)	26,6	26,6	0,0	73,4	0,0	39,5	33,9
	Rural			100,0	(316)	2,8	2,8	0,0	97,2	0,0	38,9	58,2
691	ACOPIA	ACOMAYO	CUSCO	100,0	(153)	4,6	3,9	0,7	95,4	0,0	68,0	27,5
	Urbana			100,0	(83)	8,4	7,2	1,2	91,6	0,0	67,5	24,1
	Rural			100,0	(70)	0,0	0,0	0,0	100,0	0,0	68,6	31,4
692	ACOS	ACOMAYO	CUSCO	100,0	(228)	1,3	1,3	0,0	98,7	0,4	27,6	70,6
	Urbana			100,0	(57)	5,3	5,3	0,0	94,7	1,8	54,4	38,6
	Rural			100,0	(171)	0,0	0,0	0,0	100,0	0,0	18,7	81,3
693	MOSOC LLACTA	ACOMAYO	CUSCO	100,0	(107)	6,5	6,5	0,0	93,5	0,0	59,8	33,6
	Urbana			100,0	(24)	29,2	29,2	0,0	70,8	0,0	37,5	33,3
	Rural			100,0	(83)	0,0	0,0	0,0	100,0	0,0	66,3	33,7
694	POMACANCHI	ACOMAYO	CUSCO	100,0	(804)	2,9	2,9	0,0	97,1	0,0	40,9	56,2
	Urbana			100,0	(455)	4,8	4,8	0,0	95,2	0,0	36,7	58,5
	Rural			100,0	(349)	0,3	0,3	0,0	99,7	0,0	46,4	53,3
695	RONDOCÁN	ACOMAYO	CUSCO	100,0	(368)	0,8	0,8	0,0	99,2	1,1	27,7	70,4
	Urbana			100,0	(215)	1,4	1,4	0,0	98,6	1,9	16,7	80,0
	Rural			100,0	(153)	0,0	0,0	0,0	100,0	0,0	43,1	56,9
696	SANGARARA	ACOMAYO	CUSCO	100,0	(278)	5,0	4,0	1,1	95,0	2,5	39,6	52,9
	Urbana			100,0	(174)	6,9	5,2	1,7	93,1	4,0	45,4	43,7
	Rural			100,0	(104)	1,9	1,9	0,0	98,1	0,0	29,8	68,3
697	ANTA	ANTA	CUSCO	100,0	(708)	11,6	11,2	0,4	88,4	0,7	65,1	22,6
	Urbana			100,0	(367)	16,3	15,8	0,5	83,7	1,1	63,8	18,8
	Rural			100,0	(341)	6,5	6,2	0,3	93,5	0,3	66,6	26,7

Continúa...

CUADRO Nº 4.2
PERÚ: DÉFICIT HABITACIONAL POR COMPONENTE CUANTITATIVO Y CUALITATIVO, SEGÚN DISTRITO Y ÁREA DE RESIDENCIA
(Porcentaje)

N º	Distrito y área de residencia	Provincia	Departamento	DÉFICIT HABITACIONAL								
				Total	Total	CUANTITATIVO			CUALITATIVO			
						Total	Déficit tradicional	Viviendas no adecuadas	Total	Material irrecuperable (en paredes)	Viviendas hacinadas	Servicios básicos deficitarios
698	ANCAHUASI	ANTA	CUSCO	100,0	(544)	4,4	4,0	0,4	95,6	0,2	52,2	43,2
	Urbana			100,0	(94)	11,7	11,7	0,0	88,3	0,0	58,5	29,8
	Rural			100,0	(450)	2,9	2,4	0,4	97,1	0,2	50,9	46,0
699	CACHIMAYO	ANTA	CUSCO	100,0	(98)	27,6	27,6	0,0	72,4	0,0	41,8	30,6
	Urbana			100,0	(75)	32,0	32,0	0,0	68,0	0,0	37,3	30,7
	Rural			100,0	(23)	13,0	13,0	0,0	87,0	0,0	56,5	30,4
700	CHINCHAYPUJIO	ANTA	CUSCO	100,0	(545)	0,7	0,7	0,0	99,3	3,5	57,4	38,3
	Urbana			100,0	(48)	0,0	0,0	0,0	100,0	14,6	70,8	14,6
	Rural			100,0	(497)	0,8	0,8	0,0	99,2	2,4	56,1	40,6
701	HUAROCONDO	ANTA	CUSCO	100,0	(521)	0,6	0,4	0,2	99,4	0,4	50,5	48,6
	Urbana			100,0	(117)	1,7	1,7	0,0	98,3	0,0	61,5	36,8
	Rural			100,0	(404)	0,2	0,0	0,2	99,8	0,5	47,3	52,0
702	LIMATAMBO	ANTA	CUSCO	100,0	(730)	4,2	4,0	0,3	95,8	0,7	48,1	47,0
	Urbana			100,0	(80)	33,8	32,5	1,3	66,3	0,0	40,0	26,3
	Rural			100,0	(650)	0,6	0,5	0,2	99,4	0,8	49,1	49,5
703	MOLLEPATA	ANTA	CUSCO	100,0	(240)	5,0	4,6	0,4	95,0	1,7	35,8	57,5
	Urbana			100,0	(42)	16,7	16,7	0,0	83,3	0,0	45,2	38,1
	Rural			100,0	(198)	2,5	2,0	0,5	97,5	2,0	33,8	61,6
704	PUCYURA	ANTA	CUSCO	100,0	(254)	14,2	13,4	0,8	85,8	2,4	52,0	31,5
	Urbana			100,0	(103)	24,3	22,3	1,9	75,7	5,8	59,2	10,7
	Rural			100,0	(151)	7,3	7,3	0,0	92,7	0,0	47,0	45,7
705	ZURITE	ANTA	CUSCO	100,0	(146)	21,2	20,5	0,7	78,8	2,1	52,1	24,7
	Urbana			100,0	(68)	16,2	16,2	0,0	83,8	2,9	45,6	35,3
	Rural			100,0	(78)	25,6	24,4	1,3	74,4	1,3	57,7	15,4

Continúa...

CUADRO Nº 4.2

PERÚ: DÉFICIT HABITACIONAL POR COMPONENTE CUANTITATIVO Y CUALITATIVO, SEGÚN DISTRITO Y ÁREA DE RESIDENCIA

(Porcentaje)

N º	Distrito y área de residencia	Provincia	Departamento	DÉFICIT HABITACIONAL								
				Total	Total	CUANTITATIVO			CUALITATIVO			
						Total	Déficit tradicional	Viviendas no adecuadas	Total	Material irrecuperable (en paredes)	Viviendas hacinadas	Servicios básicos deficitarios
706	CALCA	CALCA	CUSCO	100,0	(1 440)	11,4	11,0	0,3	88,6	2,2	53,6	32,8
	Urbana			100,0	(519)	29,5	28,5	1,0	70,5	6,0	36,4	28,1
	Rural			100,0	(921)	1,2	1,2	0,0	98,8	0,1	63,3	35,4
707	COYA	CALCA	CUSCO	100,0	(272)	6,3	6,3	0,0	93,8	0,0	68,0	25,7
	Urbana			100,0	(45)	33,3	33,3	0,0	66,7	0,0	60,0	6,7
	Rural			100,0	(227)	0,9	0,9	0,0	99,1	0,0	69,6	29,5
708	LAMAY	CALCA	CUSCO	100,0	(425)	12,7	12,7	0,0	87,3	3,8	57,4	26,1
	Urbana			100,0	(120)	43,3	43,3	0,0	56,7	13,3	23,3	20,0
	Rural			100,0	(305)	0,7	0,7	0,0	99,3	0,0	70,8	28,5
709	LARES	CALCA	CUSCO	100,0	(1 186)	0,7	0,1	0,6	99,3	29,0	40,3	30,0
	Urbana			100,0	(404)	1,0	0,2	0,7	99,0	82,7	10,6	5,7
	Rural			100,0	(782)	0,5	0,0	0,5	99,5	1,3	55,6	42,6
710	PISAC	CALCA	CUSCO	100,0	(664)	8,7	8,0	0,8	91,3	0,6	63,4	27,3
	Urbana			100,0	(216)	26,9	24,5	2,3	73,1	1,9	52,3	19,0
	Rural			100,0	(448)	0,0	0,0	0,0	100,0	0,0	68,8	31,3
711	SAN SALVADOR	CALCA	CUSCO	100,0	(585)	1,4	0,7	0,7	98,6	1,4	42,7	54,5
	Urbana			100,0	(86)	9,3	4,7	4,7	90,7	8,1	38,4	44,2
	Rural			100,0	(499)	0,0	0,0	0,0	100,0	0,2	43,5	56,3
712	TARAY	CALCA	CUSCO	100,0	(244)	1,2	1,2	0,0	98,8	0,0	50,0	48,8
	Urbana			100,0	(24)	12,5	12,5	0,0	87,5	0,0	58,3	29,2
	Rural			100,0	(220)	0,0	0,0	0,0	100,0	0,0	49,1	50,9
713	YANATILE	CALCA	CUSCO	100,0	(1 282)	1,6	1,0	0,6	98,4	3,3	49,3	45,8
	Urbana			100,0	(124)	5,6	0,8	4,8	94,4	5,6	78,2	10,5
	Rural			100,0	(1 158)	1,2	1,0	0,2	98,8	3,0	46,2	49,6

Continúa...

CUADRO Nº 4.2
PERÚ: DÉFICIT HABITACIONAL POR COMPONENTE CUANTITATIVO Y CUALITATIVO, SEGÚN DISTRITO Y ÁREA DE RESIDENCIA
(Porcentaje)

N º	Distrito y área de residencia	Provincia	Departamento	DÉFICIT HABITACIONAL								
				Total	Total	CUANTITATIVO			CUALITATIVO			
						Total	Déficit tradicional	Viviendas no adecuadas	Total	Material irrecuperable (en paredes)	Viviendas hacinadas	Servicios básicos deficitarios
714	YANAOCA	CANAS	CUSCO	100,0	(611)	0,5	0,3	0,2	99,5	0,2	35,0	64,3
	Urbana			100,0	(161)	1,9	1,2	0,6	98,1	0,6	36,0	61,5
	Rural			100,0	(450)	0,0	0,0	0,0	100,0	0,0	34,7	65,3
715	CHECCA	CANAS	CUSCO	100,0	(931)	1,3	1,2	0,1	98,7	0,0	19,1	79,6
	Urbana			100,0	(34)	8,8	5,9	2,9	91,2	0,0	20,6	70,6
	Rural			100,0	(897)	1,0	1,0	0,0	99,0	0,0	19,1	79,9
716	KUNTURKANKI	CANAS	CUSCO	100,0	(828)	0,8	0,8	0,0	99,2	1,4	28,7	69,0
	Urbana			100,0	(63)	6,3	6,3	0,0	93,7	19,0	33,3	41,3
	Rural			100,0	(765)	0,4	0,4	0,0	99,6	0,0	28,4	71,2
717	LANGUI	CANAS	CUSCO	100,0	(160)	0,6	0,0	0,6	99,4	0,0	52,5	46,9
	Urbana			100,0	(21)	4,8	0,0	4,8	95,2	0,0	14,3	81,0
	Rural			100,0	(139)	0,0	0,0	0,0	100,0	0,0	58,3	41,7
718	LAYO	CANAS	CUSCO	100,0	(487)	0,0	0,0	0,0	100,0	0,2	40,0	59,8
	Urbana			100,0	(24)	0,0	0,0	0,0	100,0	0,0	66,7	33,3
	Rural			100,0	(463)	0,0	0,0	0,0	100,0	0,2	38,7	61,1
719	PAMPAMARCA	CANAS	CUSCO	100,0	(181)	1,7	1,7	0,0	98,3	0,0	27,6	70,7
	Urbana			100,0	(84)	1,2	1,2	0,0	98,8	0,0	25,0	73,8
	Rural			100,0	(97)	2,1	2,1	0,0	97,9	0,0	29,9	68,0
712	TARAY	CALCA	CUSCO	100,0	(244)	1,2	1,2	0,0	98,8	0,0	50,0	48,8
	Urbana			100,0	(30)	20,0	20,0	0,0	80,0	0,0	13,3	66,7
	Rural			100,0	(320)	0,0	0,0	0,0	100,0	0,6	29,4	70,0
721	TUPAC AMARU	CANAS	CUSCO	100,0	(311)	1,3	1,3	0,0	98,7	0,6	20,9	77,2
	Urbana			100,0	(37)	8,1	8,1	0,0	91,9	5,4	18,9	67,6
	Rural			100,0	(274)	0,4	0,4	0,0	99,6	0,0	21,2	78,5

Continúa...

CUADRO Nº 4.2
PERÚ: DÉFICIT HABITACIONAL POR COMPONENTE CUANTITATIVO Y CUALITATIVO, SEGÚN DISTRITO Y ÁREA DE RESIDENCIA
(Porcentaje)

N º	Distrito y área de residencia	Provincia	Departamento	DÉFICIT HABITACIONAL								
				Total	Total	CUANTITATIVO			CUALITATIVO			
						Total	Déficit tradicional	Viviendas no adecuadas	Total	Material irrecuperable (en paredes)	Viviendas hacinadas	Servicios básicos deficitarios
722	SICUANI	CANCHIS	CUSCO	100,0	(2 550)	4,8	4,4	0,5	95,2	1,4	55,3	38,5
	Urbana			100,0	(1 505)	7,9	7,2	0,7	92,1	2,2	74,4	15,5
	Rural			100,0	(1 045)	0,4	0,3	0,1	99,6	0,2	27,7	71,8
723	CHECACUPE	CANCHIS	CUSCO	100,0	(430)	0,2	0,0	0,2	99,8	0,2	35,3	64,2
	Urbana			100,0	(150)	0,7	0,0	0,7	99,3	0,7	46,7	52,0
	Rural			100,0	(280)	0,0	0,0	0,0	100,0	0,0	29,3	70,7
724	COMBAPATA	CANCHIS	CUSCO	100,0	(247)	9,3	8,1	1,2	90,7	0,8	46,6	43,3
	Urbana			100,0	(62)	30,6	25,8	4,8	69,4	3,2	45,2	21,0
	Rural			100,0	(185)	2,2	2,2	0,0	97,8	0,0	47,0	50,8
725	MARANGANI	CANCHIS	CUSCO	100,0	(553)	9,4	8,9	0,5	90,6	1,4	39,1	50,1
	Urbana			100,0	(114)	32,5	31,6	0,9	67,5	6,1	34,2	27,2
	Rural			100,0	(439)	3,4	3,0	0,5	96,6	0,2	40,3	56,0
726	PITUMARCA	CANCHIS	CUSCO	100,0	(1 019)	1,0	0,7	0,3	99,0	0,7	32,0	66,3
	Urbana			100,0	(196)	1,5	0,5	1,0	98,5	0,5	57,7	40,3
	Rural			100,0	(823)	0,9	0,7	0,1	99,1	0,7	25,9	72,5
727	SAN PABLO	CANCHIS	CUSCO	100,0	(437)	2,5	2,1	0,5	97,5	0,9	25,9	70,7
	Urbana			100,0	(67)	10,4	10,4	0,0	89,6	4,5	50,7	34,3
	Rural			100,0	(370)	1,1	0,5	0,5	98,9	0,3	21,4	77,3
728	SAN PEDRO	CANCHIS	CUSCO	100,0	(81)	14,8	12,3	2,5	85,2	3,7	32,1	49,4
	Urbana			100,0	(34)	32,4	29,4	2,9	67,6	2,9	38,2	26,5
	Rural			100,0	(47)	2,1	0,0	2,1	97,9	4,3	27,7	66,0
729	TINTA	CANCHIS	CUSCO	100,0	(171)	12,3	12,3	0,0	87,7	2,3	40,4	45,0
	Urbana			100,0	(70)	22,9	22,9	0,0	77,1	5,7	38,6	32,9
	Rural			100,0	(101)	5,0	5,0	0,0	95,0	0,0	41,6	53,5

Continúa...

CUADRO Nº 4.2
PERÚ: DÉFICIT HABITACIONAL POR COMPONENTE CUANTITATIVO Y CUALITATIVO, SEGÚN DISTRITO Y ÁREA DE RESIDENCIA
(Porcentaje)

N º	Distrito y área de residencia	Provincia	Departamento	DÉFICIT HABITACIONAL								
				Total	Total	CUANTITATIVO			CUALITATIVO			
						Total	Déficit tradicional	Viviendas no adecuadas	Total	Material irrecuperable (en paredes)	Viviendas hacinadas	Servicios básicos deficitarios
730	SANTO TOMÁS	CHUMBIVILCAS	CUSCO	100,0	(2 831)	1,8	1,1	0,6	98,2	19,0	33,9	45,3
	Urbana			100,0	(1 245)	3,2	2,2	1,0	96,8	40,6	25,2	30,9
	Rural			100,0	(1 586)	0,6	0,3	0,4	99,4	2,1	40,7	56,6
731	CAPACMARCA	CHUMBIVILCAS	CUSCO	100,0	(797)	0,1	0,0	0,1	99,9	0,3	32,2	67,4
	Urbana			100,0	(97)	1,0	0,0	1,0	99,0	1,0	34,0	63,9
	Rural			100,0	(700)	0,0	0,0	0,0	100,0	0,1	32,0	67,9
732	CHAMACA	CHUMBIVILCAS	CUSCO	100,0	(718)	1,7	1,5	0,1	98,3	0,8	25,6	71,9
	Urbana			100,0	(74)	6,8	5,4	1,4	93,2	6,8	41,9	44,6
	Rural			100,0	(644)	1,1	1,1	0,0	98,9	0,2	23,8	75,0
733	COLQUEMARCA	CHUMBIVILCAS	CUSCO	100,0	(692)	3,2	2,9	0,3	96,8	2,9	40,9	53,0
	Urbana			100,0	(83)	15,7	14,5	1,2	84,3	18,1	27,7	38,6
	Rural			100,0	(609)	1,5	1,3	0,2	98,5	0,8	42,7	55,0
734	LIVITACA	CHUMBIVILCAS	CUSCO	100,0	(2 149)	1,3	1,2	0,1	98,7	0,0	19,2	79,4
	Urbana			100,0	(94)	13,8	13,8	0,0	86,2	0,0	22,3	63,8
	Rural			100,0	(2 055)	0,7	0,6	0,1	99,3	0,0	19,1	80,1
735	LLUSCO	CHUMBIVILCAS	CUSCO	100,0	(894)	1,0	0,9	0,1	99,0	4,0	24,7	70,2
	Urbana			100,0	(154)	4,5	4,5	0,0	95,5	23,4	14,9	57,1
	Rural			100,0	(740)	0,3	0,1	0,1	99,7	0,0	26,8	73,0
736	QUIÑOTA	CHUMBIVILCAS	CUSCO	100,0	(493)	0,0	0,0	0,0	100,0	19,1	27,6	53,3
	Urbana			100,0	(128)	0,0	0,0	0,0	100,0	70,3	6,3	23,4
	Rural			100,0	(365)	0,0	0,0	0,0	100,0	1,1	35,1	63,8
737	VELILLE	CHUMBIVILCAS	CUSCO	100,0	(1 154)	4,0	4,0	0,0	96,0	0,7	27,5	67,9
	Urbana			100,0	(135)	31,1	31,1	0,0	68,9	3,7	32,6	32,6
	Rural			100,0	(1 019)	0,4	0,4	0,0	99,6	0,3	26,8	72,5

Continúa...

CUADRO Nº 4.2
PERÚ: DÉFICIT HABITACIONAL POR COMPONENTE CUANTITATIVO Y CUALITATIVO, SEGÚN DISTRITO Y ÁREA DE RESIDENCIA
(Porcentaje)

N º	Distrito y área de residencia	Provincia	Departamento	DÉFICIT HABITACIONAL								
				Total	Total	CUANTITATIVO			CUALITATIVO			
						Total	Déficit tradicional	Viviendas no adecuadas	Total	Material irrecuperable (en paredes)	Viviendas hacinadas	Servicios básicos deficitarios
738	ESPINAR	ESPINAR	CUSCO	100,0	(2 056)	30,4	29,8	0,6	69,6	0,4	21,9	47,3
	Urbana			100,0	(1 308)	47,0	46,2	0,8	53,0	0,7	25,8	26,5
	Rural			100,0	(748)	1,3	1,1	0,3	98,7	0,0	15,0	83,7
739	CONDOROMA	ESPINAR	CUSCO	100,0	(266)	5,6	5,6	0,0	94,4	18,0	15,8	60,5
	Urbana			100,0	(80)	16,3	16,3	0,0	83,8	60,0	11,3	12,5
	Rural			100,0	(186)	1,1	1,1	0,0	98,9	0,0	17,7	81,2
740	COPORAQUE	ESPINAR	CUSCO	100,0	(1 787)	2,3	2,1	0,2	97,7	0,1	32,2	65,5
	Urbana			100,0	(53)	7,5	7,5	0,0	92,5	0,0	32,1	60,4
	Rural			100,0	(1 734)	2,1	2,0	0,2	97,9	0,1	32,2	65,6
741	OCORURO	ESPINAR	CUSCO	100,0	(345)	3,5	2,3	1,2	96,5	0,3	25,5	70,7
	Urbana			100,0	(22)	40,9	27,3	13,6	59,1	0,0	9,1	50,0
	Rural			100,0	(323)	0,9	0,6	0,3	99,1	0,3	26,6	72,1
742	PALLPATA	ESPINAR	CUSCO	100,0	(919)	3,4	3,0	0,3	96,6	0,2	15,8	80,6
	Urbana			100,0	(138)	14,5	13,8	0,7	85,5	0,7	13,8	71,0
	Rural			100,0	(781)	1,4	1,2	0,3	98,6	0,1	16,1	82,3
743	PICHIGUA	ESPINAR	CUSCO	100,0	(328)	0,9	0,0	0,9	99,1	0,3	30,8	68,0
	Urbana			100,0	(59)	5,1	0,0	5,1	94,9	1,7	15,3	78,0
	Rural			100,0	(269)	0,0	0,0	0,0	100,0	0,0	34,2	65,8
744	SUYCKUTAMBO	ESPINAR	CUSCO	100,0	(206)	6,3	4,4	1,9	93,7	2,9	37,4	53,4
	Urbana			100,0	(26)	30,8	19,2	11,5	69,2	19,2	11,5	38,5
	Rural			100,0	(180)	2,8	2,2	0,6	97,2	0,6	41,1	55,6
745	ALTO PICHIGUA	ESPINAR	CUSCO	100,0	(288)	2,4	2,1	0,3	97,6	0,0	28,8	68,8
	Urbana			100,0	(21)	9,5	9,5	0,0	90,5	0,0	19,0	71,4
	Rural			100,0	(267)	1,9	1,5	0,4	98,1	0,0	29,6	68,5

Continúa...

CUADRO Nº 4.2
PERÚ: DÉFICIT HABITACIONAL POR COMPONENTE CUANTITATIVO Y CUALITATIVO, SEGÚN DISTRITO Y ÁREA DE RESIDENCIA
(Porcentaje)

N º	Distrito y área de residencia	Provincia	Departamento	DÉFICIT HABITACIONAL								
				Total	Total	CUANTITATIVO			CUALITATIVO			
						Total	Déficit tradicional	Viviendas no adecuadas	Total	Material irrecuperable (en paredes)	Viviendas hacinadas	Servicios básicos deficitarios
746	SANTA ANA	LA CONVENCIÓN	CUSCO	100,0	(1 689)	10,5	8,2	2,3	89,5	2,8	73,4	13,3
	Urbana			100,0	(1 282)	10,5	7,5	3,0	89,5	3,6	79,5	6,5
	Rural			100,0	(407)	10,6	10,3	0,2	89,4	0,5	54,3	34,6
747	ECHARATE	LA CONVENCIÓN	CUSCO	100,0	(4 057)	4,0	3,5	0,5	96,0	6,9	59,7	29,4
	Urbana			100,0	(297)	17,8	15,8	2,0	82,2	4,0	53,9	24,2
	Rural			100,0	(3 760)	3,0	2,6	0,4	97,0	7,1	60,2	29,8
748	HUAYOPATA	LA CONVENCIÓN	CUSCO	100,0	(443)	5,2	4,3	0,9	94,8	3,2	42,7	49,0
	Urbana			100,0	(142)	11,3	10,6	0,7	88,7	2,8	47,2	38,7
	Rural			100,0	(301)	2,3	1,3	1,0	97,7	3,3	40,5	53,8
749	MARANURA	LA CONVENCIÓN	CUSCO	100,0	(431)	5,6	5,6	0,0	94,4	0,5	62,9	31,1
	Urbana			100,0	(39)	20,5	20,5	0,0	79,5	0,0	48,7	30,8
	Rural			100,0	(392)	4,1	4,1	0,0	95,9	0,5	64,3	31,1
750	OCOBAMBA	LA CONVENCIÓN	CUSCO	100,0	(1 124)	0,8	0,8	0,0	99,2	0,6	29,4	69,1
	Urbana			100,0	(35)	8,6	8,6	0,0	91,4	0,0	42,9	48,6
	Rural			100,0	(1 089)	0,6	0,6	0,0	99,4	0,6	29,0	69,8
751	QUELLOUNO	LA CONVENCIÓN	CUSCO	100,0	(1 595)	2,4	1,9	0,5	97,6	2,1	53,5	41,9
	Urbana			100,0	(96)	15,6	13,5	2,1	84,4	0,0	62,5	21,9
	Rural			100,0	(1 499)	1,6	1,2	0,4	98,4	2,3	52,9	43,2
752	KIMBIRI	LA CONVENCIÓN	CUSCO	100,0	(2 188)	1,9	1,5	0,4	98,1	4,7	48,6	44,7
	Urbana			100,0	(509)	5,1	4,1	1,0	94,9	5,5	56,2	33,2
	Rural			100,0	(1 679)	1,0	0,7	0,2	99,0	4,5	46,3	48,2
753	SANTA TERESA	LA CONVENCIÓN	CUSCO	100,0	(1 004)	21,2	1,3	19,9	78,8	14,9	31,9	32,0
	Urbana			100,0	(321)	63,9	2,8	61,1	36,1	32,4	1,2	2,5
	Rural			100,0	(683)	1,2	0,6	0,6	98,8	6,7	46,3	45,8

Continúa...

CUADRO Nº 4.2
PERÚ: DÉFICIT HABITACIONAL POR COMPONENTE CUANTITATIVO Y CUALITATIVO, SEGÚN DISTRITO Y ÁREA DE RESIDENCIA
(Porcentaje)

N º	Distrito y área de residencia	Provincia	Departamento	DÉFICIT HABITACIONAL								
				Total	Total	CUANTITATIVO			CUALITATIVO			
						Total	Déficit tradicional	Viviendas no adecuadas	Total	Material irrecuperable (en paredes)	Viviendas hacinadas	Servicios básicos deficitarios
754	VILCABAMBA	LA CONVENCIÓN	CUSCO	100,0	(1 497)	3,5	3,1	0,4	96,5	2,1	56,5	37,8
	Urbana			100,0	(22)	40,9	40,9	0,0	59,1	0,0	27,3	31,8
	Rural			100,0	(1 475)	3,0	2,6	0,4	97,0	2,2	56,9	37,9
755	PICHARI	LA CONVENCIÓN	CUSCO	100,0	(2 098)	2,2	0,8	1,4	97,8	14,0	47,1	36,7
	Urbana			100,0	(977)	4,0	1,2	2,8	96,0	11,2	40,1	44,7
	Rural			100,0	(1 121)	0,6	0,4	0,2	99,4	16,5	53,3	29,6
756	PARURO	PARURO	CUSCO	100,0	(217)	6,9	6,9	0,0	93,1	0,5	40,6	52,1
	Urbana			100,0	(69)	15,9	15,9	0,0	84,1	1,4	59,4	23,2
	Rural			100,0	(148)	2,7	2,7	0,0	97,3	0,0	31,8	65,5
757	ACCHA	PARURO	CUSCO	100,0	(375)	5,9	5,3	0,5	94,1	0,5	49,6	44,0
	Urbana			100,0	(142)	10,6	9,9	0,7	89,4	1,4	42,3	45,8
	Rural			100,0	(233)	3,0	2,6	0,4	97,0	0,0	54,1	42,9
758	CCAPI	PARURO	CUSCO	100,0	(363)	2,2	1,7	0,6	97,8	0,6	46,0	51,2
	Urbana			100,0	(70)	11,4	8,6	2,9	88,6	1,4	44,3	42,9
	Rural			100,0	(293)	0,0	0,0	0,0	100,0	0,3	46,4	53,2
759	COLCHA	PARURO	CUSCO	100,0	(46)	10,9	8,7	2,2	89,1	0,0	37,0	52,2
	Urbana			100,0	(40)	12,5	10,0	2,5	87,5	0,0	37,5	50,0
	Rural			100,0	(6)	0,0	0,0	0,0	100,0	0,0	33,3	66,7
760	HUANOQUITE	PARURO	CUSCO	100,0	(656)	2,9	2,6	0,3	97,1	0,3	51,5	45,3
	Urbana			100,0	(112)	11,6	11,6	0,0	88,4	0,0	41,1	47,3
	Rural			100,0	(544)	1,1	0,7	0,4	98,9	0,4	53,7	44,9
761	OMACHA	PARURO	CUSCO	100,0	(907)	2,4	2,2	0,2	97,6	1,2	35,3	61,1
	Urbana			100,0	(250)	6,4	5,6	0,8	93,6	2,8	30,4	60,4
	Rural			100,0	(657)	0,9	0,9	0,0	99,1	0,6	37,1	61,3

Continúa...

CUADRO Nº 4.2
PERÚ: DÉFICIT HABITACIONAL POR COMPONENTE CUANTITATIVO Y CUALITATIVO, SEGÚN DISTRITO Y ÁREA DE RESIDENCIA
(Porcentaje)

N º	Distrito y área de residencia	Provincia	Departamento	DÉFICIT HABITACIONAL								
				Total	Total	CUANTITATIVO			CUALITATIVO			
						Total	Déficit tradicional	Viviendas no adecuadas	Total	Material irrecuperable (en paredes)	Viviendas hacinadas	Servicios básicos deficitarios
762	PACCARITAMBO	PARURO	CUSCO	100,0	(119)	1,7	1,7	0,0	98,3	0,0	45,4	52,9
	Urbana			100,0	(32)	3,1	3,1	0,0	96,9	0,0	40,6	56,3
	Rural			100,0	(87)	1,1	1,1	0,0	98,9	0,0	47,1	51,7
763	PILLPINTO	PARURO	CUSCO	100,0	(61)	6,6	6,6	0,0	93,4	1,6	39,3	52,5
	Urbana			100,0	(31)	12,9	12,9	0,0	87,1	3,2	54,8	29,0
	Rural			100,0	(30)	0,0	0,0	0,0	100,0	0,0	23,3	76,7
764	YAURISQUE	PARURO	CUSCO	100,0	(215)	3,3	3,3	0,0	96,7	0,5	63,3	33,0
	Urbana			100,0	(35)	8,6	8,6	0,0	91,4	0,0	40,0	51,4
	Rural			100,0	(180)	2,2	2,2	0,0	97,8	0,6	67,8	29,4
765	PAUCARTAMBO	PAUCARTAMBO	CUSCO	100,0	(1 316)	2,6	2,1	0,5	97,4	1,0	53,0	43,5
	Urbana			100,0	(274)	4,0	2,9	1,1	96,0	4,0	56,6	35,4
	Rural			100,0	(1 042)	2,2	1,8	0,4	97,8	0,2	52,0	45,6
766	CAICAY	PAUCARTAMBO	CUSCO	100,0	(254)	1,6	1,6	0,0	98,4	0,4	56,3	41,7
	Urbana			100,0	(53)	3,8	3,8	0,0	96,2	0,0	45,3	50,9
	Rural			100,0	(201)	1,0	1,0	0,0	99,0	0,5	59,2	39,3
767	CHALLABAMBA	PAUCARTAMBO	CUSCO	100,0	(1 503)	1,7	1,3	0,5	98,3	1,1	57,0	40,2
	Urbana			100,0	(72)	20,8	19,4	1,4	79,2	2,8	43,1	33,3
	Rural			100,0	(1 431)	0,8	0,3	0,4	99,2	1,0	57,7	40,5
768	COLQUEPATA	PAUCARTAMBO	CUSCO	100,0	(662)	3,3	3,0	0,3	96,7	0,2	61,3	35,2
	Urbana			100,0	(53)	1,9	1,9	0,0	98,1	0,0	18,9	79,2
	Rural			100,0	(609)	3,4	3,1	0,3	96,6	0,2	65,0	31,4
769	HUANCARANI	PAUCARTAMBO	CUSCO	100,0	(387)	2,1	1,3	0,8	97,9	0,5	70,3	27,1
	Urbana			100,0	(85)	9,4	5,9	3,5	90,6	2,4	49,4	38,8
	Rural			100,0	(302)	0,0	0,0	0,0	100,0	0,0	76,2	23,8

Continúa...

CUADRO Nº 4.2

PERÚ: DÉFICIT HABITACIONAL POR COMPONENTE CUANTITATIVO Y CUALITATIVO, SEGÚN DISTRITO Y ÁREA DE RESIDENCIA

(Porcentaje)

N º	Distrito y área de residencia	Provincia	Departamento	DÉFICIT HABITACIONAL								
				Total	Total	CUANTITATIVO			CUALITATIVO			
						Total	Déficit tradicional	Viviendas no adecuadas	Total	Material irrecuperable (en paredes)	Viviendas hacinadas	Servicios básicos deficitarios
770	KOSÑIPATA	PAUCARTAMBO	CUSCO	100,0	(588)	5,6	5,1	0,5	94,4	3,7	49,8	40,8
	Urbana			100,0	(141)	22,0	21,3	0,7	78,0	2,8	56,0	19,1
	Rural			100,0	(447)	0,4	0,0	0,4	99,6	4,0	47,9	47,7
771	URCOS	QUISPICANCHI	CUSCO	100,0	(569)	29,0	28,5	0,5	71,0	2,6	44,3	24,1
	Urbana			100,0	(340)	46,2	45,3	0,9	53,8	4,4	37,4	12,1
	Rural			100,0	(229)	3,5	3,5	0,0	96,5	0,0	54,6	41,9
772	ANDAHUAYLILLAS	QUISPICANCHI	CUSCO	100,0	(379)	16,1	14,8	1,3	83,9	1,8	60,4	21,6
	Urbana			100,0	(221)	24,0	22,2	1,8	76,0	2,3	45,2	28,5
	Rural			100,0	(158)	5,1	4,4	0,6	94,9	1,3	81,6	12,0
773	CAMANTI	QUISPICANCHI	CUSCO	100,0	(449)	17,8	9,4	8,5	82,2	1,1	18,0	63,0
	Urbana			100,0	(244)	16,4	15,6	0,8	83,6	0,4	11,5	71,7
	Rural			100,0	(205)	19,5	2,0	17,6	80,5	2,0	25,9	52,7
774	CCARHUAYO	QUISPICANCHI	CUSCO	100,0	(426)	2,6	2,1	0,5	97,4	0,2	34,0	63,1
	Urbana			100,0	(64)	7,8	7,8	0,0	92,2	0,0	34,4	57,8
	Rural			100,0	(362)	1,7	1,1	0,6	98,3	0,3	34,0	64,1
775	CCATCA	QUISPICANCHI	CUSCO	100,0	(845)	0,2	0,2	0,0	99,8	0,5	71,0	28,3
	Urbana			100,0	(120)	1,7	1,7	0,0	98,3	2,5	68,3	27,5
	Rural			100,0	(725)	0,0	0,0	0,0	100,0	0,1	71,4	28,4
776	CUSIPATA	QUISPICANCHI	CUSCO	100,0	(539)	3,9	3,9	0,0	96,1	0,0	51,4	44,7
	Urbana			100,0	(99)	13,1	13,1	0,0	86,9	0,0	51,5	35,4
	Rural			100,0	(440)	1,8	1,8	0,0	98,2	0,0	51,4	46,8
777	HUARO	QUISPICANCHI	CUSCO	100,0	(224)	9,4	9,4	0,0	90,6	1,8	58,9	29,9
	Urbana			100,0	(72)	16,7	16,7	0,0	83,3	2,8	56,9	23,6
	Rural			100,0	(152)	5,9	5,9	0,0	94,1	1,3	59,9	32,9

Continúa...

CUADRO Nº 4.2
PERÚ: DÉFICIT HABITACIONAL POR COMPONENTE CUANTITATIVO Y CUALITATIVO, SEGÚN DISTRITO Y ÁREA DE RESIDENCIA
(Porcentaje)

N º	Distrito y área de residencia	Provincia	Departamento	DÉFICIT HABITACIONAL								
				Total	Total	CUANTITATIVO			CUALITATIVO			
						Total	Déficit tradicional	Viviendas no adecuadas	Total	Material irrecuperable (en paredes)	Viviendas hacinadas	Servicios básicos deficitarios
778	LUCRE	QUISPICANCHI	CUSCO	100,0	(328)	11,3	9,8	1,5	88,7	0,6	46,6	41,5
	Urbana			100,0	(200)	13,5	11,5	2,0	86,5	0,5	53,0	33,0
	Rural			100,0	(128)	7,8	7,0	0,8	92,2	0,8	36,7	54,7
779	MARCAPATA	QUISPICANCHI	CUSCO	100,0	(756)	1,7	1,2	0,5	98,3	19,3	26,1	52,9
	Urbana			100,0	(148)	4,1	4,1	0,0	95,9	93,2	2,7	0,0
	Rural			100,0	(608)	1,2	0,5	0,7	98,8	1,3	31,7	65,8
780	OCONGATE	QUISPICANCHI	CUSCO	100,0	(1 337)	2,5	1,9	0,6	97,5	0,4	51,3	45,8
	Urbana			100,0	(130)	20,0	15,4	4,6	80,0	0,8	50,8	28,5
	Rural			100,0	(1 207)	0,7	0,5	0,2	99,3	0,3	51,4	47,6
781	OROPESA	QUISPICANCHI	CUSCO	100,0	(294)	21,1	20,7	0,3	78,9	1,4	54,4	23,1
	Urbana			100,0	(250)	24,8	24,4	0,4	75,2	1,2	50,4	23,6
	Rural			100,0	(44)	0,0	0,0	0,0	100,0	2,3	77,3	20,5
782	QUIQUIJANA	QUISPICANCHI	CUSCO	100,0	(812)	2,1	2,0	0,1	97,9	4,3	58,5	35,1
	Urbana			100,0	(73)	11,0	11,0	0,0	89,0	1,4	58,9	28,8
	Rural			100,0	(739)	1,2	1,1	0,1	98,8	4,6	58,5	35,7
783	URUBAMBA	URUBAMBA	CUSCO	100,0	(1 021)	32,4	31,0	1,4	67,6	3,4	44,0	20,2
	Urbana			100,0	(630)	49,7	47,6	2,1	50,3	3,8	34,6	11,9
	Rural			100,0	(391)	4,6	4,3	0,3	95,4	2,8	59,1	33,5
784	CHINCHERO	URUBAMBA	CUSCO	100,0	(314)	3,2	2,9	0,3	96,8	2,2	61,5	33,1
	Urbana			100,0	(98)	5,1	5,1	0,0	94,9	5,1	55,1	34,7
	Rural			100,0	(216)	2,3	1,9	0,5	97,7	0,9	64,4	32,4
785	HUAYLLABAMBA	URUBAMBA	CUSCO	100,0	(184)	12,0	11,4	0,5	88,0	1,1	64,7	22,3
	Urbana			100,0	(33)	27,3	27,3	0,0	72,7	3,0	54,5	15,2
	Rural			100,0	(151)	8,6	7,9	0,7	91,4	0,7	66,9	23,8

Continúa...

CUADRO Nº 4.2

PERÚ: DÉFICIT HABITACIONAL POR COMPONENTE CUANTITATIVO Y CUALITATIVO, SEGÚN DISTRITO Y ÁREA DE RESIDENCIA

(Porcentaje)

N º	Distrito y área de residencia	Provincia	Departamento	DÉFICIT HABITACIONAL								
				Total	Total	CUANTITATIVO			CUALITATIVO			
						Total	Déficit tradicional	Viviendas no adecuadas	Total	Material irrecuperable (en paredes)	Viviendas hacinadas	Servicios básicos deficitarios
786	MACHUPICCHU	URUBAMBA	CUSCO	100,0	(280)	6,4	2,5	3,9	93,6	10,7	67,9	15,0
	Urbana			100,0	(195)	9,2	3,6	5,6	90,8	9,7	77,9	3,1
	Rural			100,0	(85)	0,0	0,0	0,0	100,0	12,9	44,7	42,4
787	MARÁS	URUBAMBA	CUSCO	100,0	(280)	4,3	4,3	0,0	95,7	0,0	71,8	23,9
	Urbana			100,0	(65)	10,8	10,8	0,0	89,2	0,0	83,1	6,2
	Rural			100,0	(215)	2,3	2,3	0,0	97,7	0,0	68,4	29,3
788	OLLANTAYTAMBO	URUBAMBA	CUSCO	100,0	(852)	0,7	0,4	0,4	99,3	6,8	45,5	46,9
	Urbana			100,0	(133)	2,3	2,3	0,0	97,7	38,3	46,6	12,8
	Rural			100,0	(719)	0,4	0,0	0,4	99,6	1,0	45,3	53,3
789	YUCAY	URUBAMBA	CUSCO	100,0	(164)	51,8	51,8	0,0	48,2	0,6	36,6	11,0
	Urbana			100,0	(141)	60,3	60,3	0,0	39,7	0,7	37,6	1,4
	Rural			100,0	(23)	0,0	0,0	0,0	100,0	0,0	30,4	69,6
790	HUANCAVELICA	HUANCAVELICA	HUANCAVELICA	100,0	(2 337)	17,8	15,5	2,3	82,2	21,1	41,3	19,8
	Urbana			100,0	(1 819)	22,3	19,4	3,0	77,7	27,0	44,5	6,1
	Rural			100,0	(518)	2,1	2,1	0,0	97,9	0,0	29,9	68,0
791	ACOBAMBILLA	HUANCAVELICA	HUANCAVELICA	100,0	(275)	7,6	7,6	0,0	92,4	0,4	29,8	62,2
	Urbana			100,0	(27)	37,0	37,0	0,0	63,0	0,0	51,9	11,1
	Rural			100,0	(248)	4,4	4,4	0,0	95,6	0,4	27,4	67,7
792	ACORIA	HUANCAVELICA	HUANCAVELICA	100,0	(2 489)	3,7	3,6	0,0	96,3	0,7	27,8	67,8
	Urbana			100,0	(277)	31,4	31,4	0,0	68,6	1,4	15,9	51,3
	Rural			100,0	(2 212)	0,2	0,1	0,0	99,8	0,6	29,3	69,9
793	CONAYCA	HUANCAVELICA	HUANCAVELICA	100,0	(135)	0,0	0,0	0,0	100,0	0,0	11,9	88,1
	Urbana			100,0	(80)	0,0	0,0	0,0	100,0	0,0	7,5	92,5
	Rural			100,0	(55)	0,0	0,0	0,0	100,0	0,0	18,2	81,8

Continúa...

CUADRO Nº 4.2
PERÚ: DÉFICIT HABITACIONAL POR COMPONENTE CUANTITATIVO Y CUALITATIVO, SEGÚN DISTRITO Y ÁREA DE RESIDENCIA
(Porcentaje)

N º	Distrito y área de residencia	Provincia	Departamento	DÉFICIT HABITACIONAL								
				Total	Total	CUANTITATIVO			CUALITATIVO			
						Total	Déficit tradicional	Viviendas no adecuadas	Total	Material irrecuperable (en paredes)	Viviendas hacinadas	Servicios básicos deficitarios
794	CUENCA	HUANCAVELICA	HUANCAVELICA	100,0	(303)	1,7	1,7	0,0	98,3	0,0	20,1	78,2
	Urbana			100,0	(38)	5,3	5,3	0,0	94,7	0,0	18,4	76,3
	Rural			100,0	(265)	1,1	1,1	0,0	98,9	0,0	20,4	78,5
795	HUACHOCOLPA	HUANCAVELICA	HUANCAVELICA	100,0	(365)	1,6	1,4	0,3	98,4	3,0	46,8	48,5
	Urbana			100,0	(192)	2,1	1,6	0,5	97,9	5,7	56,8	35,4
	Rural			100,0	(173)	1,2	1,2	0,0	98,8	0,0	35,8	63,0
796	HUAYLLAHUARA	HUANCAVELICA	HUANCAVELICA	100,0	(116)	0,0	0,0	0,0	100,0	1,7	13,8	84,5
	Urbana			100,0	(71)	0,0	0,0	0,0	100,0	2,8	9,9	87,3
	Rural			100,0	(45)	0,0	0,0	0,0	100,0	0,0	20,0	80,0
797	IZCUCHACA	HUANCAVELICA	HUANCAVELICA	100,0	(57)	24,6	24,6	0,0	75,4	1,8	31,6	42,1
	Urbana			100,0	(32)	34,4	34,4	0,0	65,6	3,1	28,1	34,4
	Rural			100,0	(25)	12,0	12,0	0,0	88,0	0,0	36,0	52,0
798	LARIA	HUANCAVELICA	HUANCAVELICA	100,0	(178)	1,1	1,1	0,0	98,9	1,1	17,4	80,3
	Urbana			100,0	(59)	1,7	1,7	0,0	98,3	0,0	22,0	76,3
	Rural			100,0	(119)	0,8	0,8	0,0	99,2	1,7	15,1	82,4
799	MANTA	HUANCAVELICA	HUANCAVELICA	100,0	(450)	0,0	0,0	0,0	100,0	1,8	5,8	92,4
	Urbana			100,0	(97)	0,0	0,0	0,0	100,0	4,1	3,1	92,8
	Rural			100,0	(353)	0,0	0,0	0,0	100,0	1,1	6,5	92,4
800	MARISCAL CÁCERES	HUANCAVELICA	HUANCAVELICA	100,0	(92)	10,9	10,9	0,0	89,1	0,0	14,1	75,0
	Urbana			100,0	(92)	10,9	10,9	0,0	89,1	0,0	14,1	75,0
801	MOYA	HUANCAVELICA	HUANCAVELICA	100,0	(360)	2,2	2,2	0,0	97,8	0,3	25,8	71,7
	Urbana			100,0	(76)	9,2	9,2	0,0	90,8	1,3	11,8	77,6
	Rural			100,0	(284)	0,4	0,4	0,0	99,6	0,0	29,6	70,1

Continúa...

CUADRO Nº 4.2

PERÚ: DÉFICIT HABITACIONAL POR COMPONENTE CUANTITATIVO Y CUALITATIVO, SEGÚN DISTRITO Y ÁREA DE RESIDENCIA

(Porcentaje)

N º	Distrito y área de residencia	Provincia	Departamento	DÉFICIT HABITACIONAL								
				Total	Total	CUANTITATIVO			CUALITATIVO			
						Total	Déficit tradicional	Viviendas no adecuadas	Total	Material irrecuperable (en paredes)	Viviendas hacinadas	Servicios básicos deficitarios
802	NUEVO OCCORO	HUANCAVELICA	HUANCAVELICA	100,0	(271)	1,5	1,5	0,0	98,5	0,4	15,1	83,0
	Urbana			100,0	(30)	13,3	13,3	0,0	86,7	3,3	13,3	70,0
	Rural			100,0	(241)	0,0	0,0	0,0	100,0	0,0	15,4	84,6
803	PALCA	HUANCAVELICA	HUANCAVELICA	100,0	(306)	2,0	2,0	0,0	98,0	1,6	26,5	69,9
	Urbana			100,0	(54)	3,7	3,7	0,0	96,3	3,7	25,9	66,7
	Rural			100,0	(252)	1,6	1,6	0,0	98,4	1,2	26,6	70,6
804	PILCHACA	HUANCAVELICA	HUANCAVELICA	100,0	(52)	3,8	1,9	1,9	96,2	0,0	30,8	65,4
	Urbana			100,0	(31)	6,5	3,2	3,2	93,5	0,0	38,7	54,8
	Rural			100,0	(21)	0,0	0,0	0,0	100,0	0,0	19,0	81,0
805	VILCA	HUANCAVELICA	HUANCAVELICA	100,0	(375)	0,5	0,3	0,3	99,5	0,8	15,2	83,5
	Urbana			100,0	(29)	0,0	0,0	0,0	100,0	0,0	17,2	82,8
	Rural			100,0	(346)	0,6	0,3	0,3	99,4	0,9	15,0	83,5
806	YAULI	HUANCAVELICA	HUANCAVELICA	100,0	(3 134)	0,4	0,2	0,3	99,6	0,2	37,6	61,9
	Urbana			100,0	(112)	7,1	2,7	4,5	92,9	0,0	72,3	20,5
	Rural			100,0	(3 022)	0,2	0,1	0,1	99,8	0,2	36,3	63,4
807	ASCENSIÓN	HUANCAVELICA	HUANCAVELICA	100,0	(692)	7,9	7,4	0,6	92,1	7,8	48,7	35,5
	Urbana			100,0	(508)	10,6	10,0	0,6	89,4	10,6	61,6	17,1
	Rural			100,0	(184)	0,5	0,0	0,5	99,5	0,0	13,0	86,4
808	HUANDO	HUANCAVELICA	HUANCAVELICA	100,0	(496)	2,6	2,2	0,4	97,4	0,6	31,0	65,7
	Urbana			100,0	(49)	2,0	2,0	0,0	98,0	6,1	30,6	61,2
	Rural			100,0	(447)	2,7	2,2	0,4	97,3	0,0	31,1	66,2
809	ACOBAMBA	ACOBAMBA	HUANCAVELICA	100,0	(591)	9,6	9,5	0,2	90,4	4,2	44,2	42,0
	Urbana			100,0	(217)	23,0	22,6	0,5	77,0	11,5	33,2	32,3
	Rural			100,0	(374)	1,9	1,9	0,0	98,1	0,0	50,5	47,6

Continúa...

CUADRO Nº 4.2
PERÚ: DÉFICIT HABITACIONAL POR COMPONENTE CUANTITATIVO Y CUALITATIVO, SEGÚN DISTRITO Y ÁREA DE RESIDENCIA
(Porcentaje)

N º	Distrito y área de residencia	Provincia	Departamento	DÉFICIT HABITACIONAL								
				Total	Total	CUANTITATIVO			CUALITATIVO			
						Total	Déficit tradicional	Viviendas no adecuadas	Total	Material irrecuperable (en paredes)	Viviendas hacinadas	Servicios básicos deficitarios
810	ANDABAMBA	ACOBAMBA	HUANCAVELICA	100,0	(679)	1,3	1,3	0,0	98,7	0,1	32,3	66,3
	Urbana			100,0	(187)	4,8	4,8	0,0	95,2	0,0	13,4	81,8
	Rural			100,0	(492)	0,0	0,0	0,0	100,0	0,2	39,4	60,4
811	ANTA	ACOBAMBA	HUANCAVELICA	100,0	(704)	0,6	0,6	0,0	99,4	1,7	35,5	62,2
	Urbana			100,0	(25)	4,0	4,0	0,0	96,0	0,0	28,0	68,0
	Rural			100,0	(679)	0,4	0,4	0,0	99,6	1,8	35,8	62,0
812	CAJA	ACOBAMBA	HUANCAVELICA	100,0	(118)	0,0	0,0	0,0	100,0	2,5	46,6	50,8
	Urbana			100,0	(21)	0,0	0,0	0,0	100,0	0,0	42,9	57,1
	Rural			100,0	(97)	0,0	0,0	0,0	100,0	3,1	47,4	49,5
813	MARCAS	ACOBAMBA	HUANCAVELICA	100,0	(154)	5,2	5,2	0,0	94,8	1,3	25,3	68,2
	Urbana			100,0	(78)	9,0	9,0	0,0	91,0	2,6	16,7	71,8
	Rural			100,0	(76)	1,3	1,3	0,0	98,7	0,0	34,2	64,5
814	PAUCARÁ	ACOBAMBA	HUANCAVELICA	100,0	(2 092)	3,4	3,1	0,3	96,6	0,4	36,7	59,6
	Urbana			100,0	(283)	20,8	20,1	0,7	79,2	0,7	49,1	29,3
	Rural			100,0	(1 809)	0,7	0,4	0,2	99,3	0,3	34,7	64,3
815	POMACOCHA	ACOBAMBA	HUANCAVELICA	100,0	(241)	0,8	0,4	0,4	99,2	0,8	19,9	78,4
	Urbana			100,0	(119)	1,7	0,8	0,8	98,3	0,8	9,2	88,2
	Rural			100,0	(122)	0,0	0,0	0,0	100,0	0,8	30,3	68,9
816	ROSARIO	ACOBAMBA	HUANCAVELICA	100,0	(630)	0,3	0,0	0,3	99,7	0,6	23,3	75,7
	Urbana			100,0	(112)	0,0	0,0	0,0	100,0	3,6	20,5	75,9
	Rural			100,0	(518)	0,4	0,0	0,4	99,6	0,0	23,9	75,7
817	LIRCAY	ANGARAES	HUANCAVELICA	100,0	(1 665)	2,8	2,5	0,4	97,2	0,7	49,9	46,5
	Urbana			100,0	(296)	13,9	12,5	1,4	86,1	3,4	54,7	28,0
	Rural			100,0	(1 369)	0,4	0,3	0,1	99,6	0,1	48,9	50,5

Continúa...

CUADRO Nº 4.2
PERÚ: DÉFICIT HABITACIONAL POR COMPONENTE CUANTITATIVO Y CUALITATIVO, SEGÚN DISTRITO Y ÁREA DE RESIDENCIA
(Porcentaje)

N º	Distrito y área de residencia	Provincia	Departamento	DÉFICIT HABITACIONAL								
				Total	Total	CUANTITATIVO			CUALITATIVO			
						Total	Déficit tradicional	Viviendas no adecuadas	Total	Material irrecuperable (en paredes)	Viviendas hacinadas	Servicios básicos deficitarios
818	ANCHONGA	ANGARAES	HUANCAVELICA	100,0	(278)	2,9	2,9	0,0	97,1	3,6	43,9	49,6
	Urbana			100,0	(94)	2,1	2,1	0,0	97,9	10,6	16,0	71,3
	Rural			100,0	(184)	3,3	3,3	0,0	96,7	0,0	58,2	38,6
819	CALLANMARCA	ANGARAES	HUANCAVELICA	100,0	(61)	3,3	3,3	0,0	96,7	3,3	18,0	75,4
	Urbana			100,0	(57)	3,5	3,5	0,0	96,5	3,5	15,8	77,2
	Rural			100,0	(4)	0,0	0,0	0,0	100,0	0,0	50,0	50,0
820	CCOCHACCASA	ANGARAES	HUANCAVELICA	100,0	(438)	1,6	0,9	0,7	98,4	28,1	24,4	45,9
	Urbana			100,0	(182)	2,7	1,6	1,1	97,3	67,6	18,7	11,0
	Rural			100,0	(256)	0,8	0,4	0,4	99,2	0,0	28,5	70,7
821	CHINCHO	ANGARAES	HUANCAVELICA	100,0	(159)	1,3	1,3	0,0	98,7	0,0	39,6	59,1
	Urbana			100,0	(7)	0,0	0,0	0,0	100,0	0,0	28,6	71,4
	Rural			100,0	(152)	1,3	1,3	0,0	98,7	0,0	40,1	58,6
822	CONGALLA	ANGARAES	HUANCAVELICA	100,0	(461)	0,4	0,2	0,2	99,6	27,1	39,5	33,0
	Urbana			100,0	(172)	0,0	0,0	0,0	100,0	69,8	6,4	23,8
	Rural			100,0	(289)	0,7	0,3	0,3	99,3	1,7	59,2	38,4
823	HUANCA-HUANCA	ANGARAES	HUANCAVELICA	100,0	(299)	3,3	0,7	2,7	96,7	0,7	42,8	53,2
	Urbana			100,0	(121)	8,3	1,7	6,6	91,7	0,0	31,4	60,3
	Rural			100,0	(178)	0,0	0,0	0,0	100,0	1,1	50,6	48,3
824	HUAYLLAY GRANDE	ANGARAES	HUANCAVELICA	100,0	(433)	8,3	8,3	0,0	91,7	0,2	16,4	75,1
	Urbana			100,0	(320)	10,9	10,9	0,0	89,1	0,3	18,1	70,6
	Rural			100,0	(113)	0,9	0,9	0,0	99,1	0,0	11,5	87,6
825	JULCAMARCA	ANGARAES	HUANCAVELICA	100,0	(79)	17,7	16,5	1,3	82,3	5,1	30,4	46,8
	Urbana			100,0	(41)	31,7	31,7	0,0	68,3	9,8	24,4	34,1
	Rural			100,0	(38)	2,6	0,0	2,6	97,4	0,0	36,8	60,5

Continúa...

CUADRO Nº 4.2
PERÚ: DÉFICIT HABITACIONAL POR COMPONENTE CUANTITATIVO Y CUALITATIVO, SEGÚN DISTRITO Y ÁREA DE RESIDENCIA
(Porcentaje)

N º	Distrito y área de residencia	Provincia	Departamento	DÉFICIT HABITACIONAL								
				Total	Total	CUANTITATIVO			CUALITATIVO			
						Total	Déficit tradicional	Viviendas no adecuadas	Total	Material irrecuperable (en paredes)	Viviendas hacinadas	Servicios básicos deficitarios
826	SAN ANTONIO DE ANTAPARCO	ANGARAES	HUANCAVELICA	100,0	(280)	0,4	0,4	0,0	99,6	1,1	21,8	76,8
	Urbana			100,0	(32)	0,0	0,0	0,0	100,0	6,3	18,8	75,0
	Rural			100,0	(248)	0,4	0,4	0,0	99,6	0,4	22,2	77,0
827	SANTO TOMÁS DE PATA	ANGARAES	HUANCAVELICA	100,0	(289)	0,3	0,0	0,3	99,7	1,4	20,1	78,2
	Urbana			100,0	(101)	1,0	0,0	1,0	99,0	2,0	10,9	86,1
	Rural			100,0	(188)	0,0	0,0	0,0	100,0	1,1	25,0	73,9
828	SECCLLA	ANGARAES	HUANCAVELICA	100,0	(213)	2,3	2,3	0,0	97,7	0,5	47,9	49,3
	Urbana			100,0	(30)	6,7	6,7	0,0	93,3	0,0	30,0	63,3
	Rural			100,0	(183)	1,6	1,6	0,0	98,4	0,5	50,8	47,0
829	CASTROVIRREYNA	CASTROVIRREYNA	HUANCAVELICA	100,0	(496)	4,8	4,8	0,0	95,2	0,8	39,5	54,8
	Urbana			100,0	(109)	19,3	19,3	0,0	80,7	0,0	47,7	33,0
	Rural			100,0	(387)	0,8	0,8	0,0	99,2	1,0	37,2	61,0
830	ARMA	CASTROVIRREYNA	HUANCAVELICA	100,0	(299)	1,3	0,3	1,0	98,7	1,3	19,1	78,3
	Urbana			100,0	(44)	4,5	0,0	4,5	95,5	2,3	15,9	77,3
	Rural			100,0	(255)	0,8	0,4	0,4	99,2	1,2	19,6	78,4
831	AURAHUA	CASTROVIRREYNA	HUANCAVELICA	100,0	(559)	2,1	0,0	2,1	97,9	1,1	16,3	80,5
	Urbana			100,0	(68)	7,4	0,0	7,4	92,6	7,4	30,9	54,4
	Rural			100,0	(491)	1,4	0,0	1,4	98,6	0,2	14,3	84,1
832	CAPILLAS	CASTROVIRREYNA	HUANCAVELICA	100,0	(310)	1,0	0,6	0,3	99,0	4,5	26,8	67,7
	Urbana			100,0	(32)	0,0	0,0	0,0	100,0	0,0	15,6	84,4
	Rural			100,0	(278)	1,1	0,7	0,4	98,9	5,0	28,1	65,8
833	CHUPAMARCA	CASTROVIRREYNA	HUANCAVELICA	100,0	(148)	8,8	8,8	0,0	91,2	2,7	43,2	45,3
	Urbana			100,0	(29)	10,3	10,3	0,0	89,7	3,4	31,0	55,2
	Rural			100,0	(119)	8,4	8,4	0,0	91,6	2,5	46,2	42,9

Continúa...

CUADRO Nº 4.2
PERÚ: DÉFICIT HABITACIONAL POR COMPONENTE CUANTITATIVO Y CUALITATIVO, SEGÚN DISTRITO Y ÁREA DE RESIDENCIA
(Porcentaje)

N º	Distrito y área de residencia	Provincia	Departamento	DÉFICIT HABITACIONAL								
				Total	Total	CUANTITATIVO			CUALITATIVO			
						Total	Déficit tradicional	Viviendas no adecuadas	Total	Material irrecuperable (en paredes)	Viviendas hacinadas	Servicios básicos deficitarios
834	COCAS	CASTROVIRREYNA	HUANCAVELICA	100,0	(201)	0,0	0,0	0,0	100,0	0,0	41,8	58,2
	Urbana			100,0	(33)	0,0	0,0	0,0	100,0	0,0	33,3	66,7
	Rural			100,0	(168)	0,0	0,0	0,0	100,0	0,0	43,5	56,5
835	HUACHOS	CASTROVIRREYNA	HUANCAVELICA	100,0	(252)	2,8	2,8	0,0	97,2	0,8	23,0	73,4
	Urbana			100,0	(49)	14,3	14,3	0,0	85,7	0,0	30,6	55,1
	Rural			100,0	(203)	0,0	0,0	0,0	100,0	1,0	21,2	77,8
836	HUAMATAMBO	CASTROVIRREYNA	HUANCAVELICA	100,0	(111)	2,7	0,9	1,8	97,3	20,7	9,0	67,6
	Urbana			100,0	(20)	15,0	5,0	10,0	85,0	0,0	10,0	75,0
	Rural			100,0	(91)	0,0	0,0	0,0	100,0	25,3	8,8	65,9
837	MOLLEPAMPA	CASTROVIRREYNA	HUANCAVELICA	100,0	(336)	1,2	0,0	1,2	98,8	0,9	34,8	63,1
	Urbana			100,0	(30)	0,0	0,0	0,0	100,0	6,7	33,3	60,0
	Rural			100,0	(306)	1,3	0,0	1,3	98,7	0,3	35,0	63,4
838	SAN JUAN	CASTROVIRREYNA	HUANCAVELICA	100,0	(162)	4,3	2,5	1,9	95,7	6,2	8,6	80,9
	Urbana			100,0	(29)	20,7	13,8	6,9	79,3	0,0	10,3	69,0
	Rural			100,0	(133)	0,8	0,0	0,8	99,2	7,5	8,3	83,5
839	SANTA ANA	CASTROVIRREYNA	HUANCAVELICA	100,0	(386)	19,4	0,0	19,4	80,6	33,7	9,3	37,6
	Urbana			100,0	(205)	36,1	0,0	36,1	63,9	62,9	1,0	0,0
	Rural			100,0	(181)	0,6	0,0	0,6	99,4	0,6	18,8	80,1
840	TANTARA	CASTROVIRREYNA	HUANCAVELICA	100,0	(100)	8,0	7,0	1,0	92,0	7,0	36,0	49,0
	Urbana			100,0	(19)	26,3	26,3	0,0	73,7	5,3	52,6	15,8
	Rural			100,0	(81)	3,7	2,5	1,2	96,3	7,4	32,1	56,8
841	TICRAPO	CASTROVIRREYNA	HUANCAVELICA	100,0	(262)	11,1	4,6	6,5	88,9	4,2	31,3	53,4
	Urbana			100,0	(91)	31,9	13,2	18,7	68,1	3,3	33,0	31,9
	Rural			100,0	(171)	0,0	0,0	0,0	100,0	4,7	30,4	64,9

Continúa...

CUADRO Nº 4.2
PERÚ: DÉFICIT HABITACIONAL POR COMPONENTE CUANTITATIVO Y CUALITATIVO, SEGÚN DISTRITO Y ÁREA DE RESIDENCIA
(Porcentaje)

N º	Distrito y área de residencia	Provincia	Departamento	DÉFICIT HABITACIONAL								
				Total	Total	CUANTITATIVO			CUALITATIVO			
						Total	Déficit tradicional	Viviendas no adecuadas	Total	Material irrecuperable (en paredes)	Viviendas hacinadas	Servicios básicos deficitarios
842	CHURCAMPA	CHURCAMPA	HUANCAVELICA	100,0	(538)	2,0	1,7	0,4	98,0	26,6	24,0	47,4
	Urbana			100,0	(253)	4,0	3,2	0,8	96,0	55,7	22,5	17,8
	Rural			100,0	(285)	0,4	0,4	0,0	99,6	0,7	25,3	73,7
843	ANCO	CHURCAMPA	HUANCAVELICA	100,0	(1 325)	0,5	0,5	0,0	99,5	0,2	30,4	68,8
	Urbana			100,0	(64)	10,9	10,9	0,0	89,1	1,6	35,9	51,6
	Rural			100,0	(1 261)	0,0	0,0	0,0	100,0	0,2	30,1	69,7
844	CHINCHIHUASI	CHURCAMPA	HUANCAVELICA	100,0	(626)	3,2	3,0	0,2	96,8	0,0	30,0	66,8
	Urbana			100,0	(42)	38,1	38,1	0,0	61,9	0,0	31,0	31,0
	Rural			100,0	(584)	0,7	0,5	0,2	99,3	0,0	30,0	69,3
845	EL CÁRMEN	CHURCAMPA	HUANCAVELICA	100,0	(241)	2,5	2,1	0,4	97,5	0,0	43,2	54,4
	Urbana			100,0	(16)	0,0	0,0	0,0	100,0	0,0	43,8	56,3
	Rural			100,0	(225)	2,7	2,2	0,4	97,3	0,0	43,1	54,2
846	LA MERCED	CHURCAMPA	HUANCAVELICA	100,0	(172)	19,8	19,8	0,0	80,2	0,0	9,3	70,9
	Urbana			100,0	(109)	21,1	21,1	0,0	78,9	0,0	7,3	71,6
	Rural			100,0	(63)	17,5	17,5	0,0	82,5	0,0	12,7	69,8
847	LOCROJA	CHURCAMPA	HUANCAVELICA	100,0	(326)	2,1	1,5	0,6	97,9	0,9	32,5	64,4
	Urbana			100,0	(71)	5,6	4,2	1,4	94,4	2,8	31,0	60,6
	Rural			100,0	(255)	1,2	0,8	0,4	98,8	0,4	32,9	65,5
848	PAUCARBAMBA	CHURCAMPA	HUANCAVELICA	100,0	(757)	1,2	1,1	0,1	98,8	0,1	37,0	61,7
	Urbana			100,0	(41)	7,3	7,3	0,0	92,7	2,4	53,7	36,6
	Rural			100,0	(716)	0,8	0,7	0,1	99,2	0,0	36,0	63,1
849	SAN MIGUEL DE MAYOCC	CHURCAMPA	HUANCAVELICA	100,0	(62)	25,8	25,8	0,0	74,2	0,0	21,0	53,2
	Urbana			100,0	(44)	29,5	29,5	0,0	70,5	0,0	11,4	59,1
	Rural			100,0	(18)	16,7	16,7	0,0	83,3	0,0	44,4	38,9

Continúa...

CUADRO Nº 4.2
PERÚ: DÉFICIT HABITACIONAL POR COMPONENTE CUANTITATIVO Y CUALITATIVO, SEGÚN DISTRITO Y ÁREA DE RESIDENCIA
(Porcentaje)

N º	Distrito y área de residencia	Provincia	Departamento	DÉFICIT HABITACIONAL								
				Total	Total	CUANTITATIVO			CUALITATIVO			
						Total	Déficit tradicional	Viviendas no adecuadas	Total	Material irrecuperable (en paredes)	Viviendas hacinadas	Servicios básicos deficitarios
850	SAN PEDRO DE CORIS	CHURCAMPA	HUANCAVELICA	100,0	(280)	2,5	2,1	0,4	97,5	8,2	36,1	53,2
	Urbana			100,0	(147)	4,1	4,1	0,0	95,9	15,6	40,8	39,5
	Rural			100,0	(133)	0,8	0,0	0,8	99,2	0,0	30,8	68,4
851	PACHAMARCA	CHURCAMPA	HUANCAVELICA	100,0	(443)	0,5	0,0	0,5	99,5	0,5	33,4	65,7
	Urbana			100,0	(13)	7,7	0,0	7,7	92,3	7,7	38,5	46,2
	Rural			100,0	(430)	0,2	0,0	0,2	99,8	0,2	33,3	66,3
852	HUAYTARÁ	HUAYTARÁ	HUANCAVELICA	100,0	(155)	14,2	14,2	0,0	85,8	7,1	34,2	44,5
	Urbana			100,0	(39)	28,2	28,2	0,0	71,8	5,1	59,0	7,7
	Rural			100,0	(116)	9,5	9,5	0,0	90,5	7,8	25,9	56,9
853	AYAVI	HUAYTARÁ	HUANCAVELICA	100,0	(79)	0,0	0,0	0,0	100,0	0,0	22,8	77,2
	Urbana			100,0	(8)	0,0	0,0	0,0	100,0	0,0	50,0	50,0
	Rural			100,0	(71)	0,0	0,0	0,0	100,0	0,0	19,7	80,3
854	CÓRDOVA	HUAYTARÁ	HUANCAVELICA	100,0	(159)	1,9	1,3	0,6	98,1	6,9	20,8	70,4
	Urbana			100,0	(24)	4,2	4,2	0,0	95,8	0,0	25,0	70,8
	Rural			100,0	(135)	1,5	0,7	0,7	98,5	8,1	20,0	70,4
855	HUAYACUNDO ARMA	HUAYTARÁ	HUANCAVELICA	100,0	(35)	5,7	5,7	0,0	94,3	0,0	45,7	48,6
	Urbana			100,0	(16)	6,3	6,3	0,0	93,8	0,0	56,3	37,5
	Rural			100,0	(19)	5,3	5,3	0,0	94,7	0,0	36,8	57,9
856	LARAMARCA	HUAYTARÁ	HUANCAVELICA	100,0	(156)	5,8	5,8	0,0	94,2	0,0	34,0	60,3
	Urbana			100,0	(107)	8,4	8,4	0,0	91,6	0,0	32,7	58,9
	Rural			100,0	(49)	0,0	0,0	0,0	100,0	0,0	36,7	63,3
857	OCOYO	HUAYTARÁ	HUANCAVELICA	100,0	(228)	0,0	0,0	0,0	100,0	1,8	30,7	67,5
	Urbana			100,0	(16)	0,0	0,0	0,0	100,0	0,0	56,3	43,8
	Rural			100,0	(212)	0,0	0,0	0,0	100,0	1,9	28,8	69,3

Continúa...

CUADRO Nº 4.2
PERÚ: DÉFICIT HABITACIONAL POR COMPONENTE CUANTITATIVO Y CUALITATIVO, SEGÚN DISTRITO Y ÁREA DE RESIDENCIA
(Porcentaje)

N º	Distrito y área de residencia	Provincia	Departamento	DÉFICIT HABITACIONAL								
				Total	Total	CUANTITATIVO			CUALITATIVO			
						Total	Déficit tradicional	Viviendas no adecuadas	Total	Material irrecuperable (en paredes)	Viviendas hacinadas	Servicios básicos deficitarios
858	PILPICHACA	HUAYTARÁ	HUANCAVELICA	100,0	(688)	2,8	1,7	1,0	97,2	0,3	39,1	57,8
	Urbana			100,0	(40)	27,5	27,5	0,0	72,5	0,0	57,5	15,0
	Rural			100,0	(648)	1,2	0,2	1,1	98,8	0,3	38,0	60,5
859	QUERCO	HUAYTARÁ	HUANCAVELICA	100,0	(142)	2,8	2,1	0,7	97,2	0,0	22,5	74,6
	Urbana			100,0	(56)	7,1	5,4	1,8	92,9	0,0	28,6	64,3
	Rural			100,0	(86)	0,0	0,0	0,0	100,0	0,0	18,6	81,4
860	QUITO-ARMA	HUAYTARÁ	HUANCAVELICA	100,0	(183)	7,1	5,5	1,6	92,9	2,2	14,2	76,5
	Urbana			100,0	(15)	20,0	20,0	0,0	80,0	6,7	33,3	40,0
	Rural			100,0	(168)	6,0	4,2	1,8	94,0	1,8	12,5	79,8
861	SAN ANTONIO DE CUSICANCHA	HUAYTARÁ	HUANCAVELICA	100,0	(316)	1,6	1,3	0,3	98,4	0,6	24,1	73,7
	Urbana			100,0	(7)	14,3	14,3	0,0	85,7	0,0	42,9	42,9
	Rural			100,0	(309)	1,3	1,0	0,3	98,7	0,6	23,6	74,4
862	SAN FRANCISCO DE SANGAYAICO	HUAYTARÁ	HUANCAVELICA	100,0	(161)	0,6	0,6	0,0	99,4	0,0	18,6	80,7
	Urbana			100,0	(35)	2,9	2,9	0,0	97,1	0,0	45,7	51,4
	Rural			100,0	(126)	0,0	0,0	0,0	100,0	0,0	11,1	88,9
863	SAN ISIDRO	HUAYTARÁ	HUANCAVELICA	100,0	(107)	0,0	0,0	0,0	100,0	0,0	34,6	65,4
	Urbana			100,0	(20)	0,0	0,0	0,0	100,0	0,0	70,0	30,0
	Rural			100,0	(87)	0,0	0,0	0,0	100,0	0,0	26,4	73,6
864	SANTIAGO DE CHOCORVOS	HUAYTARÁ	HUANCAVELICA	100,0	(618)	1,6	1,6	0,0	98,4	1,5	16,5	80,4
	Urbana			100,0	(44)	4,5	4,5	0,0	95,5	4,5	38,6	52,3
	Rural			100,0	(574)	1,4	1,4	0,0	98,6	1,2	14,8	82,6
865	SANTIAGO DE QUIRAHUARA	HUAYTARÁ	HUANCAVELICA	100,0	(104)	1,0	0,0	1,0	99,0	0,0	27,9	71,2
	Urbana			100,0	(49)	2,0	0,0	2,0	98,0	0,0	20,4	77,6
	Rural			100,0	(55)	0,0	0,0	0,0	100,0	0,0	34,5	65,5

Continúa...

CUADRO Nº 4.2
PERÚ: DÉFICIT HABITACIONAL POR COMPONENTE CUANTITATIVO Y CUALITATIVO, SEGÚN DISTRITO Y ÁREA DE RESIDENCIA
(Porcentaje)

N º	Distrito y área de residencia	Provincia	Departamento	DÉFICIT HABITACIONAL								
				Total	Total	CUANTITATIVO			CUALITATIVO			
						Total	Déficit tradicional	Viviendas no adecuadas	Total	Material irrecuperable (en paredes)	Viviendas hacinadas	Servicios básicos deficitarios
866	SANTO DOMINGO DE CAPILLAS	HUAYTARÁ	HUANCAVELICA	100,0	(152)	0,7	0,7	0,0	99,3	7,2	16,4	75,7
	Urbana			100,0	(14)	7,1	7,1	0,0	92,9	0,0	21,4	71,4
	Rural			100,0	(138)	0,0	0,0	0,0	100,0	8,0	15,9	76,1
867	TAMBO	HUAYTARÁ	HUANCAVELICA	100,0	(88)	2,3	1,1	1,1	97,7	2,3	6,8	88,6
	Urbana			100,0	(20)	10,0	5,0	5,0	90,0	5,0	20,0	65,0
	Rural			100,0	(68)	0,0	0,0	0,0	100,0	1,5	2,9	95,6
868	PAMPAS	TAYACAJA	HUANCAVELICA	100,0	(624)	32,9	32,5	0,3	67,1	1,3	40,9	25,0
	Urbana			100,0	(305)	63,9	63,3	0,7	36,1	2,6	20,0	13,4
	Rural			100,0	(319)	3,1	3,1	0,0	96,9	0,0	60,8	36,1
869	ACOSTAMBO	TAYACAJA	HUANCAVELICA	100,0	(367)	3,0	3,0	0,0	97,0	0,3	33,8	62,9
	Urbana			100,0	(52)	5,8	5,8	0,0	94,2	0,0	23,1	71,2
	Rural			100,0	(315)	2,5	2,5	0,0	97,5	0,3	35,6	61,6
870	ACRAQUIA	TAYACAJA	HUANCAVELICA	100,0	(401)	2,0	1,7	0,2	98,0	0,7	37,9	59,4
	Urbana			100,0	(56)	12,5	10,7	1,8	87,5	0,0	25,0	62,5
	Rural			100,0	(345)	0,3	0,3	0,0	99,7	0,9	40,0	58,8
871	AHUAYCHA	TAYACAJA	HUANCAVELICA	100,0	(307)	2,0	2,0	0,0	98,0	0,7	47,6	49,8
	Urbana			100,0	(42)	0,0	0,0	0,0	100,0	0,0	31,0	69,0
	Rural			100,0	(265)	2,3	2,3	0,0	97,7	0,8	50,2	46,8
872	COLCABAMBA	TAYACAJA	HUANCAVELICA	100,0	(1 757)	2,3	2,1	0,2	97,7	1,9	34,7	61,1
	Urbana			100,0	(219)	10,0	9,6	0,5	90,0	11,9	25,1	53,0
	Rural			100,0	(1 538)	1,2	1,0	0,2	98,8	0,5	36,0	62,3
873	DANIEL HERNANDEZ	TAYACAJA	HUANCAVELICA	100,0	(760)	12,9	12,9	0,0	87,1	0,5	53,2	33,4
	Urbana			100,0	(242)	33,5	33,5	0,0	66,5	1,2	37,2	28,1
	Rural			100,0	(518)	3,3	3,3	0,0	96,7	0,2	60,6	35,9

Continúa...

CUADRO Nº 4.2
PERÚ: DÉFICIT HABITACIONAL POR COMPONENTE CUANTITATIVO Y CUALITATIVO, SEGÚN DISTRITO Y ÁREA DE RESIDENCIA
(Porcentaje)

N º	Distrito y área de residencia	Provincia	Departamento	DÉFICIT HABITACIONAL								
				Total	Total	CUANTITATIVO			CUALITATIVO			
						Total	Déficit tradicional	Viviendas no adecuadas	Total	Material irrecuperable (en paredes)	Viviendas hacinadas	Servicios básicos deficitarios
874	HUACHOCOLPA	TAYACAJA	HUANCAVELICA	100,0	(580)	0,5	0,3	0,2	99,5	0,5	23,6	75,3
	Urbana			100,0	(94)	1,1	1,1	0,0	98,9	0,0	16,0	83,0
	Rural			100,0	(486)	0,4	0,2	0,2	99,6	0,6	25,1	73,9
875	HUARIBAMBA	TAYACAJA	HUANCAVELICA	100,0	(721)	1,2	1,0	0,3	98,8	1,9	36,1	60,7
	Urbana			100,0	(216)	4,2	3,2	0,9	95,8	4,6	36,1	55,1
	Rural			100,0	(505)	0,0	0,0	0,0	100,0	0,8	36,0	63,2
876	ÑAHUIMPUQUIO	TAYACAJA	HUANCAVELICA	100,0	(186)	1,1	1,1	0,0	98,9	0,5	12,9	85,5
	Urbana			100,0	(106)	1,9	1,9	0,0	98,1	0,9	11,3	85,8
	Rural			100,0	(80)	0,0	0,0	0,0	100,0	0,0	15,0	85,0
877	PAZOS	TAYACAJA	HUANCAVELICA	100,0	(288)	6,9	6,6	0,3	93,1	0,3	27,4	65,3
	Urbana			100,0	(101)	5,9	5,9	0,0	94,1	1,0	8,9	84,2
	Rural			100,0	(187)	7,5	7,0	0,5	92,5	0,0	37,4	55,1
878	QUISHUAR	TAYACAJA	HUANCAVELICA	100,0	(110)	1,8	0,9	0,9	98,2	0,9	62,7	34,5
	Urbana			100,0	(100)	2,0	1,0	1,0	98,0	0,0	68,0	30,0
	Rural			100,0	(10)	0,0	0,0	0,0	100,0	10,0	10,0	80,0
879	SALCABAMBA	TAYACAJA	HUANCAVELICA	100,0	(529)	0,9	0,8	0,2	99,1	0,2	31,2	67,7
	Urbana			100,0	(14)	21,4	21,4	0,0	78,6	0,0	28,6	50,0
	Rural			100,0	(515)	0,4	0,2	0,2	99,6	0,2	31,3	68,2
880	SALCAHUASI	TAYACAJA	HUANCAVELICA	100,0	(338)	1,2	0,9	0,3	98,8	0,3	20,4	78,1
	Urbana			100,0	(14)	14,3	7,1	7,1	85,7	7,1	28,6	50,0
	Rural			100,0	(324)	0,6	0,6	0,0	99,4	0,0	20,1	79,3
881	SAN MARCOS DE ROCCHAC	TAYACAJA	HUANCAVELICA	100,0	(231)	6,5	6,1	0,4	93,5	0,9	46,3	46,3
	Urbana			100,0	(44)	20,5	20,5	0,0	79,5	4,5	22,7	52,3
	Rural			100,0	(187)	3,2	2,7	0,5	96,8	0,0	51,9	44,9

Continúa...

CUADRO Nº 4.2
PERÚ: DÉFICIT HABITACIONAL POR COMPONENTE CUANTITATIVO Y CUALITATIVO, SEGÚN DISTRITO Y ÁREA DE RESIDENCIA
(Porcentaje)

N º	Distrito y área de residencia	Provincia	Departamento	DÉFICIT HABITACIONAL								
				Total	Total	CUANTITATIVO			CUALITATIVO			
						Total	Déficit tradicional	Viviendas no adecuadas	Total	Material irrecuperable (en paredes)	Viviendas hacinadas	Servicios básicos deficitarios
882	SURCUBAMBA	TAYACAJA	HUANCAVELICA	100,0	(910)	2,2	1,5	0,7	97,8	0,1	10,5	87,1
	Urbana			100,0	(37)	32,4	21,6	10,8	67,6	0,0	8,1	59,5
	Rural			100,0	(873)	0,9	0,7	0,2	99,1	0,1	10,7	88,3
883	TINTAY PUNCU	TAYACAJA	HUANCAVELICA	100,0	(1 710)	0,2	0,1	0,1	99,8	0,8	36,1	62,9
	Urbana			100,0	(205)	0,0	0,0	0,0	100,0	2,9	49,8	47,3
	Rural			100,0	(1 505)	0,2	0,1	0,1	99,8	0,5	34,2	65,0
884	HUÁNUCO	HUÁNUCO	HUÁNUCO	100,0	(4 321)	28,7	27,8	0,8	71,3	2,2	46,2	23,0
	Urbana			100,0	(4 061)	30,2	29,3	0,9	69,8	2,2	46,5	21,1
	Rural			100,0	(260)	5,0	4,6	0,4	95,0	0,8	41,9	52,3
885	AMARILIS	HUÁNUCO	HUÁNUCO	100,0	(3 651)	34,6	33,7	0,9	65,4	1,8	41,8	21,8
	Urbana			100,0	(2 866)	43,0	41,8	1,1	57,0	2,2	44,7	10,1
	Rural			100,0	(785)	3,9	3,8	0,1	96,1	0,4	31,1	64,6
886	CHINCHAO	HUÁNUCO	HUÁNUCO	100,0	(2 262)	3,1	2,8	0,2	96,9	1,0	47,7	48,2
	Urbana			100,0	(238)	9,2	8,8	0,4	90,8	0,8	22,7	67,2
	Rural			100,0	(2 024)	2,3	2,1	0,2	97,7	1,0	50,7	45,9
887	CHURUBAMBA	HUÁNUCO	HUÁNUCO	100,0	(2 218)	0,5	0,4	0,0	99,5	0,2	65,4	33,9
	Urbana			100,0	(28)	0,0	0,0	0,0	100,0	0,0	28,6	71,4
	Rural			100,0	(2 190)	0,5	0,4	0,0	99,5	0,2	65,8	33,5
888	MARGOS	HUÁNUCO	HUÁNUCO	100,0	(1 640)	1,4	1,3	0,1	98,6	0,1	64,5	34,0
	Urbana			100,0	(707)	3,0	2,7	0,3	97,0	0,1	60,0	36,9
	Rural			100,0	(933)	0,2	0,2	0,0	99,8	0,0	68,0	31,8
889	QUISQUI	HUÁNUCO	HUÁNUCO	100,0	(690)	4,5	4,5	0,0	95,5	0,0	56,4	39,1
	Urbana			100,0	(96)	30,2	30,2	0,0	69,8	0,0	39,6	30,2
	Rural			100,0	(594)	0,3	0,3	0,0	99,7	0,0	59,1	40,6

Continúa...

CUADRO Nº 4.2
PERÚ: DÉFICIT HABITACIONAL POR COMPONENTE CUANTITATIVO Y CUALITATIVO, SEGÚN DISTRITO Y ÁREA DE RESIDENCIA
(Porcentaje)

N º	Distrito y área de residencia	Provincia	Departamento	DÉFICIT HABITACIONAL								
				Total	Total	CUANTITATIVO			CUALITATIVO			
						Total	Déficit tradicional	Viviendas no adecuadas	Total	Material irrecuperable (en paredes)	Viviendas hacinadas	Servicios básicos deficitarios
890	SAN FRANCISCO DE CAYRÁN	HUÁNUCO	HUÁNUCO	100,0	(521)	1,7	1,7	0,0	98,3	1,3	41,5	55,5
	Urbana			100,0	(32)	6,3	6,3	0,0	93,8	0,0	34,4	59,4
	Rural			100,0	(489)	1,4	1,4	0,0	98,6	1,4	41,9	55,2
891	SAN PEDRO DE CHAULÁN	HUÁNUCO	HUÁNUCO	100,0	(884)	0,0	0,0	0,0	100,0	0,1	72,3	27,6
	Urbana			100,0	(192)	0,0	0,0	0,0	100,0	0,0	67,2	32,8
	Rural			100,0	(692)	0,0	0,0	0,0	100,0	0,1	73,7	26,2
892	SANTA MARÍA DEL VALLE	HUÁNUCO	HUÁNUCO	100,0	(1 307)	3,1	3,1	0,0	96,9	0,3	62,5	34,0
	Urbana			100,0	(141)	8,5	8,5	0,0	91,5	0,7	13,5	77,3
	Rural			100,0	(1 166)	2,5	2,5	0,0	97,5	0,3	68,4	28,8
893	YARUMAYO	HUÁNUCO	HUÁNUCO	100,0	(216)	0,9	0,9	0,0	99,1	0,0	67,1	31,9
	Urbana			100,0	(73)	2,7	2,7	0,0	97,3	0,0	63,0	34,2
	Rural			100,0	(143)	0,0	0,0	0,0	100,0	0,0	69,2	30,8
894	PILLCO MARCA	HUÁNUCO	HUÁNUCO	100,0	(1 256)	19,5	19,2	0,3	80,5	1,4	43,5	35,6
	Urbana			100,0	(1 053)	22,8	22,4	0,4	77,2	1,7	42,6	32,9
	Rural			100,0	(203)	2,5	2,5	0,0	97,5	0,0	47,8	49,8
895	AMBO	AMBO	HUÁNUCO	100,0	(1 729)	6,8	6,6	0,2	93,2	0,9	43,0	49,3
	Urbana			100,0	(580)	14,7	14,3	0,3	85,3	2,6	40,5	42,2
	Rural			100,0	(1 149)	2,8	2,7	0,1	97,2	0,1	44,3	52,8
896	CAYNA	AMBO	HUÁNUCO	100,0	(608)	0,2	0,2	0,0	99,8	0,3	59,2	40,3
	Urbana			100,0	(318)	0,3	0,3	0,0	99,7	0,6	47,2	51,9
	Rural			100,0	(290)	0,0	0,0	0,0	100,0	0,0	72,4	27,6
897	COLPAS	AMBO	HUÁNUCO	100,0	(453)	0,4	0,2	0,2	99,6	0,4	67,1	32,0
	Urbana			100,0	(78)	1,3	1,3	0,0	98,7	0,0	74,4	24,4
	Rural			100,0	(375)	0,3	0,0	0,3	99,7	0,5	65,6	33,6

Continúa...

CUADRO Nº 4.2
PERÚ: DÉFICIT HABITACIONAL POR COMPONENTE CUANTITATIVO Y CUALITATIVO, SEGÚN DISTRITO Y ÁREA DE RESIDENCIA
(Porcentaje)

N º	Distrito y área de residencia	Provincia	Departamento	DÉFICIT HABITACIONAL								
				Total	Total	CUANTITATIVO			CUALITATIVO			
						Total	Déficit tradicional	Viviendas no adecuadas	Total	Material irrecuperable (en paredes)	Viviendas hacinadas	Servicios básicos deficitarios
898	CONCHAMARCA	AMBO	HUÁNUCO	100,0	(508)	2,4	2,2	0,2	97,6	0,6	45,3	51,8
	Urbana			100,0	(78)	5,1	3,8	1,3	94,9	1,3	73,1	20,5
	Rural			100,0	(430)	1,9	1,9	0,0	98,1	0,5	40,2	57,4
899	HUACAR	AMBO	HUÁNUCO	100,0	(955)	2,2	2,2	0,0	97,8	0,2	66,0	31,6
	Urbana			100,0	(75)	13,3	13,3	0,0	86,7	1,3	38,7	46,7
	Rural			100,0	(880)	1,3	1,3	0,0	98,8	0,1	68,3	30,3
900	SAN FRANCISCO	AMBO	HUÁNUCO	100,0	(382)	0,8	0,3	0,5	99,2	0,3	73,6	25,4
	Urbana			100,0	(138)	0,0	0,0	0,0	100,0	0,7	86,2	13,0
	Rural			100,0	(244)	1,2	0,4	0,8	98,8	0,0	66,4	32,4
901	SAN RAFAEL	AMBO	HUÁNUCO	100,0	(1 411)	1,1	0,9	0,2	98,9	0,4	74,2	24,4
	Urbana			100,0	(243)	2,5	2,1	0,4	97,5	0,8	58,0	38,7
	Rural			100,0	(1 168)	0,8	0,6	0,2	99,2	0,3	77,6	21,4
902	TOMAY KICHWA	AMBO	HUÁNUCO	100,0	(221)	5,4	5,4	0,0	94,6	0,9	28,5	65,2
	Urbana			100,0	(93)	6,5	6,5	0,0	93,5	2,2	14,0	77,4
	Rural			100,0	(128)	4,7	4,7	0,0	95,3	0,0	39,1	56,3
903	LA UNIÓN	DOS DE MAYO	HUÁNUCO	100,0	(446)	38,1	37,2	0,9	61,9	0,7	44,4	16,8
	Urbana			100,0	(318)	52,2	50,9	1,3	47,8	0,3	29,9	17,6
	Rural			100,0	(128)	3,1	3,1	0,0	96,9	1,6	80,5	14,8
904	CHUQUIS	DOS DE MAYO	HUÁNUCO	100,0	(459)	1,5	0,9	0,7	98,5	1,3	71,5	25,7
	Urbana			100,0	(75)	4,0	4,0	0,0	96,0	2,7	52,0	41,3
	Rural			100,0	(384)	1,0	0,3	0,8	99,0	1,0	75,3	22,7
905	MARÍAS	DOS DE MAYO	HUÁNUCO	100,0	(977)	2,9	1,7	1,1	97,1	0,4	48,1	48,6
	Urbana			100,0	(223)	7,2	5,4	1,8	92,8	1,3	26,0	65,5
	Rural			100,0	(754)	1,6	0,7	0,9	98,4	0,1	54,6	43,6

Continúa...

CUADRO Nº 4.2
PERÚ: DÉFICIT HABITACIONAL POR COMPONENTE CUANTITATIVO Y CUALITATIVO, SEGÚN DISTRITO Y ÁREA DE RESIDENCIA
(Porcentaje)

N º	Distrito y área de residencia	Provincia	Departamento	DÉFICIT HABITACIONAL								
				Total	Total	CUANTITATIVO			CUALITATIVO			
						Total	Déficit tradicional	Viviendas no adecuadas	Total	Material irrecuperable (en paredes)	Viviendas hacinadas	Servicios básicos deficitarios
906	PACHAS	DOS DE MAYO	HUÁNUCO	100,0	(1 210)	3,2	3,2	0,0	96,8	0,1	58,1	38,6
	Urbana			100,0	(188)	16,5	16,5	0,0	83,5	0,0	63,3	20,2
	Rural			100,0	(1 022)	0,8	0,8	0,0	99,2	0,1	57,1	42,0
907	QUIVILLA	DOS DE MAYO	HUÁNUCO	100,0	(164)	15,2	14,0	1,2	84,8	1,8	34,1	48,8
	Urbana			100,0	(54)	46,3	42,6	3,7	53,7	1,9	25,9	25,9
	Rural			100,0	(110)	0,0	0,0	0,0	100,0	1,8	38,2	60,0
908	RIPÁN	DOS DE MAYO	HUÁNUCO	100,0	(566)	1,6	1,2	0,4	98,4	0,0	62,9	35,5
	Urbana			100,0	(201)	3,5	2,5	1,0	96,5	0,0	48,8	47,8
	Rural			100,0	(365)	0,5	0,5	0,0	99,5	0,0	70,7	28,8
909	SHUNQUI	DOS DE MAYO	HUÁNUCO	100,0	(222)	0,0	0,0	0,0	100,0	0,5	72,1	27,5
	Urbana			100,0	(52)	0,0	0,0	0,0	100,0	0,0	61,5	38,5
	Rural			100,0	(170)	0,0	0,0	0,0	100,0	0,6	75,3	24,1
910	SILLAPATA	DOS DE MAYO	HUÁNUCO	100,0	(358)	0,3	0,3	0,0	99,7	0,6	62,0	37,2
	Urbana			100,0	(60)	0,0	0,0	0,0	100,0	0,0	33,3	66,7
	Rural			100,0	(298)	0,3	0,3	0,0	99,7	0,7	67,8	31,2
911	YANAS	DOS DE MAYO	HUÁNUCO	100,0	(360)	0,0	0,0	0,0	100,0	0,6	51,7	47,8
	Urbana			100,0	(129)	0,0	0,0	0,0	100,0	0,0	27,1	72,9
	Rural			100,0	(231)	0,0	0,0	0,0	100,0	0,9	65,4	33,8
912	HUACAYBAMBA	HUACAYBAMBA	HUÁNUCO	100,0	(520)	1,2	1,0	0,2	98,8	0,6	38,8	59,4
	Urbana			100,0	(107)	0,9	0,0	0,9	99,1	1,9	26,2	71,0
	Rural			100,0	(413)	1,2	1,2	0,0	98,8	0,2	42,1	56,4
913	CANCHABAMBA	HUACAYBAMBA	HUÁNUCO	100,0	(112)	15,2	15,2	0,0	84,8	0,0	32,1	52,7
	Urbana			100,0	(37)	8,1	8,1	0,0	91,9	0,0	5,4	86,5
	Rural			100,0	(75)	18,7	18,7	0,0	81,3	0,0	45,3	36,0

Continúa...

CUADRO Nº 4.2
PERÚ: DÉFICIT HABITACIONAL POR COMPONENTE CUANTITATIVO Y CUALITATIVO, SEGÚN DISTRITO Y ÁREA DE RESIDENCIA
(Porcentaje)

N º	Distrito y área de residencia	Provincia	Departamento	DÉFICIT HABITACIONAL								
				Total	Total	CUANTITATIVO			CUALITATIVO			
						Total	Déficit tradicional	Viviendas no adecuadas	Total	Material irrecuperable (en paredes)	Viviendas hacinadas	Servicios básicos deficitarios
914	COCHABAMBA	HUACAYBAMBA	HUÁNUCO	100,0	(291)	2,7	2,4	0,3	97,3	0,0	17,2	80,1
	Urbana			100,0	(17)	35,3	35,3	0,0	64,7	0,0	29,4	35,3
	Rural			100,0	(274)	0,7	0,4	0,4	99,3	0,0	16,4	82,8
915	PINRA	HUACAYBAMBA	HUÁNUCO	100,0	(324)	5,6	5,6	0,0	94,4	0,3	47,2	46,9
	Urbana			100,0	(13)	69,2	69,2	0,0	30,8	7,7	15,4	7,7
	Rural			100,0	(311)	2,9	2,9	0,0	97,1	0,0	48,6	48,6
916	LLATA	HUAMALÍES	HUÁNUCO	100,0	(1 223)	11,9	11,8	0,2	88,1	0,7	35,2	52,2
	Urbana			100,0	(310)	41,0	41,0	0,0	59,0	1,6	23,9	33,5
	Rural			100,0	(913)	2,1	1,9	0,2	97,9	0,4	39,0	58,5
917	ARANCAY	HUAMALÍES	HUÁNUCO	100,0	(89)	13,5	13,5	0,0	86,5	0,0	40,4	46,1
	Urbana			100,0	(21)	38,1	38,1	0,0	61,9	0,0	23,8	38,1
	Rural			100,0	(68)	5,9	5,9	0,0	94,1	0,0	45,6	48,5
918	CHAVÍN DE PARIARCA	HUAMALÍES	HUÁNUCO	100,0	(452)	3,5	3,3	0,2	96,5	0,2	40,9	55,3
	Urbana			100,0	(215)	7,4	7,0	0,5	92,6	0,5	22,8	69,3
	Rural			100,0	(237)	0,0	0,0	0,0	100,0	0,0	57,4	42,6
919	JACAS GRANDE	HUAMALÍES	HUÁNUCO	100,0	(746)	0,1	0,0	0,1	99,9	0,5	59,2	40,1
	Urbana			100,0	(134)	0,0	0,0	0,0	100,0	0,7	16,4	82,8
	Rural			100,0	(612)	0,2	0,0	0,2	99,8	0,5	68,6	30,7
920	JIRCÁN	HUAMALÍES	HUÁNUCO	100,0	(270)	2,6	2,6	0,0	97,4	0,0	63,3	34,1
	Urbana			100,0	(16)	25,0	25,0	0,0	75,0	0,0	25,0	50,0
	Rural			100,0	(254)	1,2	1,2	0,0	98,8	0,0	65,7	33,1
921	MIRAFLORES	HUAMALÍES	HUÁNUCO	100,0	(220)	8,2	7,7	0,5	91,8	0,0	57,3	34,5
	Urbana			100,0	(75)	22,7	22,7	0,0	77,3	0,0	50,7	26,7
	Rural			100,0	(145)	0,7	0,0	0,7	99,3	0,0	60,7	38,6

Continúa...

CUADRO Nº 4.2
PERÚ: DÉFICIT HABITACIONAL POR COMPONENTE CUANTITATIVO Y CUALITATIVO, SEGÚN DISTRITO Y ÁREA DE RESIDENCIA
(Porcentaje)

N º	Distrito y área de residencia	Provincia	Departamento	DÉFICIT HABITACIONAL								
				Total	Total	CUANTITATIVO			CUALITATIVO			
						Total	Déficit tradicional	Viviendas no adecuadas	Total	Material irrecuperable (en paredes)	Viviendas hacinadas	Servicios básicos deficitarios
922	MONZÓN	HUAMALÍES	HUÁNUCO	100,0	(3 001)	6,1	5,7	0,3	93,9	3,8	37,8	52,3
	Urbana			100,0	(354)	29,1	26,8	2,3	70,9	7,1	46,6	17,2
	Rural			100,0	(2 647)	3,0	2,9	0,1	97,0	3,4	36,6	57,0
923	PUNCHAO	HUAMALÍES	HUÁNUCO	100,0	(151)	14,6	14,6	0,0	85,4	0,7	55,6	29,1
	Urbana			100,0	(121)	17,4	17,4	0,0	82,6	0,8	57,0	24,8
	Rural			100,0	(30)	3,3	3,3	0,0	96,7	0,0	50,0	46,7
924	PUÑOS	HUAMALÍES	HUÁNUCO	100,0	(390)	3,1	3,1	0,0	96,9	0,5	47,9	48,5
	Urbana			100,0	(98)	7,1	7,1	0,0	92,9	0,0	29,6	63,3
	Rural			100,0	(292)	1,7	1,7	0,0	98,3	0,7	54,1	43,5
925	SINGA	HUAMALÍES	HUÁNUCO	100,0	(265)	3,8	3,8	0,0	96,2	1,1	44,2	50,9
	Urbana			100,0	(123)	8,1	8,1	0,0	91,9	1,6	25,2	65,0
	Rural			100,0	(142)	0,0	0,0	0,0	100,0	0,7	60,6	38,7
926	TANTAMAYO	HUAMALÍES	HUÁNUCO	100,0	(302)	5,3	5,3	0,0	94,7	1,3	44,0	49,3
	Urbana			100,0	(23)	43,5	43,5	0,0	56,5	0,0	26,1	30,4
	Rural			100,0	(279)	2,2	2,2	0,0	97,8	1,4	45,5	50,9
927	RUPA-RUPA	LEONCIO PRADO	HUÁNUCO	100,0	(4 172)	18,3	15,8	2,5	81,7	7,1	45,9	28,7
	Urbana			100,0	(3 339)	22,8	19,6	3,2	77,2	8,7	45,8	22,8
	Rural			100,0	(833)	0,5	0,5	0,0	99,5	0,7	46,6	52,2
928	DANIEL ALOMIAS ROBLES	LEONCIO PRADO	HUÁNUCO	100,0	(658)	2,6	2,3	0,3	97,4	6,4	59,1	31,9
	Urbana			100,0	(34)	11,8	8,8	2,9	88,2	14,7	41,2	32,4
	Rural			100,0	(624)	2,1	1,9	0,2	97,9	5,9	60,1	31,9
929	HERMILIO VALDIZÁN	LEONCIO PRADO	HUÁNUCO	100,0	(256)	0,4	0,0	0,4	99,6	4,3	52,7	42,6
	Urbana			100,0	(24)	4,2	0,0	4,2	95,8	20,8	16,7	58,3
	Rural			100,0	(232)	0,0	0,0	0,0	100,0	2,6	56,5	40,9

Continúa...

CUADRO Nº 4.2
PERÚ: DÉFICIT HABITACIONAL POR COMPONENTE CUANTITATIVO Y CUALITATIVO, SEGÚN DISTRITO Y ÁREA DE RESIDENCIA
(Porcentaje)

N º	Distrito y área de residencia	Provincia	Departamento	DÉFICIT HABITACIONAL								
				Total	Total	CUANTITATIVO			CUALITATIVO			
						Total	Déficit tradicional	Viviendas no adecuadas	Total	Material irrecuperable (en paredes)	Viviendas hacinadas	Servicios básicos deficitarios
930	JOSÉ CRESPO Y CASTILLO	LEONCIO PRADO	HUÁNUCO	100,0	(3 605)	8,2	7,3	0,9	91,8	3,8	51,8	36,2
	Urbana			100,0	(1 149)	20,5	19,4	1,1	79,5	8,2	57,4	13,8
	Rural			100,0	(2 456)	2,4	1,6	0,9	97,6	1,7	49,1	46,7
931	LUYANDO	LEONCIO PRADO	HUÁNUCO	100,0	(828)	4,5	4,2	0,2	95,5	7,7	41,4	46,4
	Urbana			100,0	(153)	14,4	13,7	0,7	85,6	5,9	30,7	49,0
	Rural			100,0	(675)	2,2	2,1	0,1	97,8	8,1	43,9	45,8
932	MARÍANO DAMASO BERAUN	LEONCIO PRADO	HUÁNUCO	100,0	(1 117)	3,4	3,2	0,2	96,6	1,7	59,9	35,0
	Urbana			100,0	(165)	11,5	10,3	1,2	88,5	7,9	46,1	34,5
	Rural			100,0	(952)	2,0	2,0	0,0	98,0	0,6	62,3	35,1
933	HUACRACHUCO	MARAÑÓN	HUÁNUCO	100,0	(1 205)	9,5	9,2	0,2	90,5	0,3	38,6	51,6
	Urbana			100,0	(111)	55,0	53,2	1,8	45,0	1,8	19,8	23,4
	Rural			100,0	(1 094)	4,8	4,8	0,1	95,2	0,2	40,5	54,5
934	CHOLÓN	MARAÑÓN	HUÁNUCO	100,0	(1 435)	0,4	0,0	0,4	99,6	2,9	40,5	56,2
	Urbana			100,0	(180)	0,0	0,0	0,0	100,0	1,1	42,8	56,1
	Rural			100,0	(1 255)	0,5	0,0	0,5	99,5	3,2	40,2	56,2
935	SAN BUENAVENTURA	MARAÑÓN	HUÁNUCO	100,0	(253)	9,9	9,9	0,0	90,1	0,0	24,9	65,2
	Urbana			100,0	(98)	5,1	5,1	0,0	94,9	0,0	3,1	91,8
	Rural			100,0	(155)	12,9	12,9	0,0	87,1	0,0	38,7	48,4
936	PANAO	PACHITEA	HUÁNUCO	100,0	(2 606)	2,6	2,4	0,2	97,4	1,4	44,7	51,3
	Urbana			100,0	(158)	27,8	27,2	0,6	72,2	0,6	51,9	19,6
	Rural			100,0	(2 448)	0,9	0,8	0,2	99,1	1,5	44,2	53,4
937	CHAGLLA	PACHITEA	HUÁNUCO	100,0	(1 124)	2,5	2,5	0,0	97,5	3,0	48,2	46,3
	Urbana			100,0	(187)	13,4	13,4	0,0	86,6	2,1	57,8	26,7
	Rural			100,0	(937)	0,3	0,3	0,0	99,7	3,2	46,3	50,2

Continúa...

CUADRO Nº 4.2
PERÚ: DÉFICIT HABITACIONAL POR COMPONENTE CUANTITATIVO Y CUALITATIVO, SEGÚN DISTRITO Y ÁREA DE RESIDENCIA
(Porcentaje)

N º	Distrito y área de residencia	Provincia	Departamento	DÉFICIT HABITACIONAL								
				Total	Total	CUANTITATIVO			CUALITATIVO			
						Total	Déficit tradicional	Viviendas no adecuadas	Total	Material irrecuperable (en paredes)	Viviendas hacinadas	Servicios básicos deficitarios
938	MOLINO	PACHITEA	HUÁNUCO	100,0	(1 545)	0,6	0,6	0,0	99,4	0,4	42,3	56,8
	Urbana			100,0	(83)	8,4	8,4	0,0	91,6	1,2	49,4	41,0
	Rural			100,0	(1 462)	0,1	0,1	0,0	99,9	0,3	41,9	57,7
939	UMARI	PACHITEA	HUÁNUCO	100,0	(1 715)	1,6	1,6	0,1	98,4	0,5	58,8	39,1
	Urbana			100,0	(44)	6,8	6,8	0,0	93,2	0,0	40,9	52,3
	Rural			100,0	(1 671)	1,5	1,4	0,1	98,5	0,5	59,2	38,8
940	PUERTO INCA	PUERTO INCA	HUÁNUCO	100,0	(1 256)	2,4	2,1	0,3	97,6	0,4	46,4	50,8
	Urbana			100,0	(357)	7,0	6,4	0,6	93,0	0,8	25,2	66,9
	Rural			100,0	(899)	0,6	0,3	0,2	99,4	0,2	54,8	44,4
941	CODO DEL POZUZO	PUERTO INCA	HUÁNUCO	100,0	(871)	2,9	2,3	0,6	97,1	0,3	36,1	60,7
	Urbana			100,0	(105)	21,9	19,0	2,9	78,1	0,0	22,9	55,2
	Rural			100,0	(766)	0,3	0,0	0,3	99,7	0,4	37,9	61,5
942	HONORIA	PUERTO INCA	HUÁNUCO	100,0	(803)	2,5	2,1	0,4	97,5	0,0	57,7	39,9
	Urbana			100,0	(177)	2,3	2,3	0,0	97,7	0,0	19,2	78,5
	Rural			100,0	(626)	2,6	2,1	0,5	97,4	0,0	68,5	28,9
943	TOURNAVISTA	PUERTO INCA	HUÁNUCO	100,0	(677)	0,9	0,6	0,3	99,1	6,4	57,5	35,3
	Urbana			100,0	(63)	4,8	3,2	1,6	95,2	0,0	41,3	54,0
	Rural			100,0	(614)	0,5	0,3	0,2	99,5	7,0	59,1	33,4
944	YUYAPICHIS	PUERTO INCA	HUÁNUCO	100,0	(727)	2,6	1,9	0,7	97,4	5,9	46,2	45,3
	Urbana			100,0	(107)	12,1	10,3	1,9	87,9	5,6	22,4	59,8
	Rural			100,0	(620)	1,0	0,5	0,5	99,0	6,0	50,3	42,7
945	JESÚS	LAURICOCHA	HUÁNUCO	100,0	(764)	2,5	2,5	0,0	97,5	0,0	59,9	37,6
	Urbana			100,0	(169)	7,7	7,7	0,0	92,3	0,0	51,5	40,8
	Rural			100,0	(595)	1,0	1,0	0,0	99,0	0,0	62,4	36,6

Continúa...

CUADRO Nº 4.2

PERÚ: DÉFICIT HABITACIONAL POR COMPONENTE CUANTITATIVO Y CUALITATIVO, SEGÚN DISTRITO Y ÁREA DE RESIDENCIA

(Porcentaje)

N º	Distrito y área de residencia	Provincia	Departamento	DÉFICIT HABITACIONAL								
				Total	Total	CUANTITATIVO			CUALITATIVO			
						Total	Déficit tradicional	Viviendas no adecuadas	Total	Material irrecuperable (en paredes)	Viviendas hacinadas	Servicios básicos deficitarios
946	BAÑOS	LAURICOCHA	HUÁNUCO	100,0	(911)	1,9	1,6	0,2	98,1	0,2	51,2	46,8
	Urbana			100,0	(96)	13,5	13,5	0,0	86,5	1,0	57,3	28,1
	Rural			100,0	(815)	0,5	0,2	0,2	99,5	0,1	50,4	49,0
947	JIVIA	LAURICOCHA	HUÁNUCO	100,0	(412)	1,9	1,9	0,0	98,1	0,2	55,8	42,0
	Urbana			100,0	(63)	6,3	6,3	0,0	93,7	1,6	47,6	44,4
	Rural			100,0	(349)	1,1	1,1	0,0	98,9	0,0	57,3	41,5
948	QUEROPALCA	LAURICOCHA	HUÁNUCO	100,0	(265)	0,8	0,4	0,4	99,2	3,4	44,2	51,7
	Urbana			100,0	(113)	1,8	0,9	0,9	98,2	3,5	52,2	42,5
	Rural			100,0	(152)	0,0	0,0	0,0	100,0	3,3	38,2	58,6
949	RONDOS	LAURICOCHA	HUÁNUCO	100,0	(866)	1,0	0,6	0,5	99,0	0,1	66,4	32,4
	Urbana			100,0	(117)	1,7	1,7	0,0	98,3	0,0	59,0	39,3
	Rural			100,0	(749)	0,9	0,4	0,5	99,1	0,1	67,6	31,4
950	SAN FRANCISCO DE ASÍS	LAURICOCHA	HUÁNUCO	100,0	(236)	0,4	0,0	0,4	99,6	0,4	69,9	29,2
	Urbana			100,0	(83)	1,2	0,0	1,2	98,8	1,2	54,2	43,4
	Rural			100,0	(153)	0,0	0,0	0,0	100,0	0,0	78,4	21,6
951	SAN MIGUEL DE CAURI	LAURICOCHA	HUÁNUCO	100,0	(1 381)	0,1	0,0	0,1	99,9	0,9	62,5	36,5
	Urbana			100,0	(145)	0,0	0,0	0,0	100,0	0,7	71,7	27,6
	Rural			100,0	(1 236)	0,2	0,0	0,2	99,8	0,9	61,4	37,5
952	CHAVINILLO	YAROWILCA	HUÁNUCO	100,0	(929)	1,3	1,3	0,0	98,7	0,0	37,6	61,1
	Urbana			100,0	(154)	7,8	7,8	0,0	92,2	0,0	39,6	52,6
	Rural			100,0	(775)	0,0	0,0	0,0	100,0	0,0	37,2	62,8
953	CAHUAC	YAROWILCA	HUÁNUCO	100,0	(374)	0,3	0,3	0,0	99,7	0,8	65,0	34,0
	Urbana			100,0	(193)	0,0	0,0	0,0	100,0	1,0	57,0	42,0
	Rural			100,0	(181)	0,6	0,6	0,0	99,4	0,6	73,5	25,4

Continúa...

CUADRO Nº 4.2
PERÚ: DÉFICIT HABITACIONAL POR COMPONENTE CUANTITATIVO Y CUALITATIVO, SEGÚN DISTRITO Y ÁREA DE RESIDENCIA
(Porcentaje)

N º	Distrito y área de residencia	Provincia	Departamento	DÉFICIT HABITACIONAL								
				Total	Total	CUANTITATIVO			CUALITATIVO			
						Total	Déficit tradicional	Viviendas no adecuadas	Total	Material irrecuperable (en paredes)	Viviendas hacinadas	Servicios básicos deficitarios
954	CHACABAMBA	YAROWILCA	HUÁNUCO	100,0	(226)	0,0	0,0	0,0	100,0	0,0	59,7	40,3
	Urbana			100,0	(58)	0,0	0,0	0,0	100,0	0,0	56,9	43,1
	Rural			100,0	(168)	0,0	0,0	0,0	100,0	0,0	60,7	39,3
955	APARICIO POMARES	YAROWILCA	HUÁNUCO	100,0	(911)	0,5	0,5	0,0	99,5	0,1	59,8	39,5
	Urbana			100,0	(220)	1,4	1,4	0,0	98,6	0,0	53,6	45,0
	Rural			100,0	(691)	0,3	0,3	0,0	99,7	0,1	61,8	37,8
956	JACAS CHICO	YAROWILCA	HUÁNUCO	100,0	(252)	2,8	2,8	0,0	97,2	1,2	36,9	59,1
	Urbana			100,0	(123)	4,9	4,9	0,0	95,1	1,6	30,9	62,6
	Rural			100,0	(129)	0,8	0,8	0,0	99,2	0,8	42,6	55,8
957	OBAS	YAROWILCA	HUÁNUCO	100,0	(694)	2,7	2,6	0,1	97,3	0,1	58,6	38,5
	Urbana			100,0	(98)	17,3	16,3	1,0	82,7	0,0	45,9	36,7
	Rural			100,0	(596)	0,3	0,3	0,0	99,7	0,2	60,7	38,8
958	PAMPAMARCA	YAROWILCA	HUÁNUCO	100,0	(226)	1,8	1,3	0,4	98,2	0,4	58,4	39,4
	Urbana			100,0	(49)	8,2	6,1	2,0	91,8	2,0	61,2	28,6
	Rural			100,0	(177)	0,0	0,0	0,0	100,0	0,0	57,6	42,4
959	CHORAS	YAROWILCA	HUÁNUCO	100,0	(276)	0,4	0,4	0,0	99,6	0,4	63,4	35,9
	Urbana			100,0	(68)	0,0	0,0	0,0	100,0	0,0	47,1	52,9
	Rural			100,0	(208)	0,5	0,5	0,0	99,5	0,5	68,8	30,3
960	ICA	ICA	ICA	100,0	(8 117)	40,7	31,6	9,1	59,3	28,8	23,1	7,4
	Urbana			100,0	(8 085)	40,9	31,7	9,1	59,1	28,6	23,1	7,4
	Rural			100,0	(32)	0,0	0,0	0,0	100,0	78,1	18,8	3,1
961	LA TINGUIÑA	ICA	ICA	100,0	(2 391)	34,9	31,6	3,3	65,1	20,1	32,8	12,3
	Urbana			100,0	(2 040)	38,0	34,2	3,8	62,0	13,5	34,4	14,1
	Rural			100,0	(351)	16,5	16,5	0,0	83,5	58,4	23,6	1,4

Continúa...

CUADRO Nº 4.2
PERÚ: DÉFICIT HABITACIONAL POR COMPONENTE CUANTITATIVO Y CUALITATIVO, SEGÚN DISTRITO Y ÁREA DE RESIDENCIA
(Porcentaje)

N º	Distrito y área de residencia	Provincia	Departamento	DÉFICIT HABITACIONAL								
				Total	Total	CUANTITATIVO			CUALITATIVO			
						Total	Déficit tradicional	Viviendas no adecuadas	Total	Material irrecuperable (en paredes)	Viviendas hacinadas	Servicios básicos deficitarios
962	LOS AQUIJES	ICA	ICA	100,0	(1 664)	22,7	20,6	2,2	77,3	34,0	23,9	19,4
	Urbana			100,0	(1 503)	22,3	19,9	2,4	77,7	33,7	23,4	20,6
	Rural			100,0	(161)	26,7	26,7	0,0	73,3	36,6	28,6	8,1
963	OCUCAJE	ICA	ICA	100,0	(196)	13,8	12,2	1,5	86,2	15,3	26,5	44,4
	Urbana			100,0	(100)	12,0	9,0	3,0	88,0	21,0	22,0	45,0
	Rural			100,0	(96)	15,6	15,6	0,0	84,4	9,4	31,3	43,8
964	PACHACUTEC	ICA	ICA	100,0	(582)	38,1	32,6	5,5	61,9	30,1	19,1	12,7
	Urbana			100,0	(558)	39,8	34,1	5,7	60,2	29,9	17,4	12,9
	Rural			100,0	(24)	0,0	0,0	0,0	100,0	33,3	58,3	8,3
965	PARCONA	ICA	ICA	100,0	(4 418)	34,5	30,7	3,8	65,5	21,5	30,6	13,3
	Urbana			100,0	(4 298)	34,8	31,0	3,9	65,2	21,5	30,1	13,6
	Rural			100,0	(120)	22,5	20,0	2,5	77,5	23,3	51,7	2,5
966	PUEBLO NUEVO	ICA	ICA	100,0	(425)	16,2	12,5	3,8	83,8	37,2	36,2	10,4
	Urbana			100,0	(209)	15,3	9,1	6,2	84,7	44,0	26,3	14,4
	Rural			100,0	(216)	17,1	15,7	1,4	82,9	30,6	45,8	6,5
967	SALAS	ICA	ICA	100,0	(3 042)	16,6	10,7	5,8	83,4	67,8	12,1	3,6
	Urbana			100,0	(2 748)	17,8	11,6	6,1	82,2	67,1	11,6	3,4
	Rural			100,0	(294)	5,1	2,4	2,7	94,9	73,8	16,3	4,8
968	SAN JOSÉ DE LOS MOLINOS	ICA	ICA	100,0	(844)	12,7	8,1	4,6	87,3	65,3	12,7	9,4
	Urbana			100,0	(593)	13,7	7,6	6,1	86,3	66,8	11,3	8,3
	Rural			100,0	(251)	10,4	9,2	1,2	89,6	61,8	15,9	12,0
969	SAN JUAN BAUTISTA	ICA	ICA	100,0	(1 500)	17,2	11,7	5,5	82,8	52,1	25,2	5,5
	Urbana			100,0	(1 256)	18,4	11,8	6,6	81,6	51,4	24,6	5,6
	Rural			100,0	(244)	11,1	11,1	0,0	88,9	55,7	28,3	4,9

Continúa...

CUADRO Nº 4.2
PERÚ: DÉFICIT HABITACIONAL POR COMPONENTE CUANTITATIVO Y CUALITATIVO, SEGÚN DISTRITO Y ÁREA DE RESIDENCIA
(Porcentaje)

N º	Distrito y área de residencia	Provincia	Departamento	DÉFICIT HABITACIONAL								
				Total	Total	CUANTITATIVO			CUALITATIVO			
						Total	Déficit tradicional	Viviendas no adecuadas	Total	Material irrecuperable (en paredes)	Viviendas hacinadas	Servicios básicos deficitarios
970	SANTIAGO	ICA	ICA	100,0	(1 909)	25,7	21,6	4,1	74,3	25,0	28,0	21,2
	Urbana			100,0	(1 513)	27,1	22,2	4,9	72,9	23,3	24,1	25,4
	Rural			100,0	(396)	20,5	19,2	1,3	79,5	31,6	42,9	5,1
971	SUBTANJALLA	ICA	ICA	100,0	(2 116)	20,1	16,4	3,7	79,9	44,9	18,7	16,3
	Urbana			100,0	(2 066)	19,4	15,6	3,8	80,6	46,0	18,3	16,3
	Rural			100,0	(50)	52,0	52,0	0,0	48,0	2,0	32,0	14,0
972	TATE	ICA	ICA	100,0	(444)	28,2	22,7	5,4	71,8	36,9	19,4	15,5
	Urbana			100,0	(418)	28,7	23,0	5,7	71,3	37,1	17,7	16,5
	Rural			100,0	(26)	19,2	19,2	0,0	80,8	34,6	46,2	0,0
973	YAUCA DEL ROSARIO	ICA	ICA	100,0	(161)	5,6	5,0	0,6	94,4	1,2	21,1	72,0
	Urbana			100,0	(32)	3,1	3,1	0,0	96,9	0,0	3,1	93,8
	Rural			100,0	(129)	6,2	5,4	0,8	93,8	1,6	25,6	66,7
974	CHINCHA ALTA	CHINCHA	ICA	100,0	(6 031)	31,5	21,1	10,4	68,5	44,3	17,4	6,9
	Urbana			100,0	(6 031)	31,5	21,1	10,4	68,5	44,3	17,4	6,9
975	ALTO LARÁN	CHINCHA	ICA	100,0	(585)	7,2	6,3	0,9	92,8	49,1	12,5	31,3
	Urbana			100,0	(322)	11,2	10,6	0,6	88,8	46,9	9,0	32,9
	Rural			100,0	(263)	2,3	1,1	1,1	97,7	51,7	16,7	29,3
976	CHAVÍN	CHINCHA	ICA	100,0	(247)	0,4	0,4	0,0	99,6	0,0	16,2	83,4
	Urbana			100,0	(34)	0,0	0,0	0,0	100,0	0,0	17,6	82,4
	Rural			100,0	(213)	0,5	0,5	0,0	99,5	0,0	16,0	83,6
977	CHINCHA BAJA	CHINCHA	ICA	100,0	(969)	27,9	19,9	7,9	72,1	44,8	23,5	3,8
	Urbana			100,0	(528)	39,2	25,0	14,2	60,8	50,0	8,3	2,5
	Rural			100,0	(441)	14,3	13,8	0,5	85,7	38,5	41,7	5,4

Continúa...

CUADRO Nº 4.2
PERÚ: DÉFICIT HABITACIONAL POR COMPONENTE CUANTITATIVO Y CUALITATIVO, SEGÚN DISTRITO Y ÁREA DE RESIDENCIA
(Porcentaje)

N º	Distrito y área de residencia	Provincia	Departamento	DÉFICIT HABITACIONAL								
				Total	Total	CUANTITATIVO			CUALITATIVO			
						Total	Déficit tradicional	Viviendas no adecuadas	Total	Material irrecuperable (en paredes)	Viviendas hacinadas	Servicios básicos deficitarios
978	EL CÁRMEN	CHINCHA	ICA	100,0	(1 058)	27,0	18,6	8,4	73,0	54,2	11,4	7,4
	Urbana			100,0	(564)	25,9	10,5	15,4	74,1	56,0	11,3	6,7
	Rural			100,0	(494)	28,3	27,9	0,4	71,7	52,0	11,5	8,1
979	GROCIO PRADO	CHINCHA	ICA	100,0	(2 734)	21,3	13,8	7,4	78,7	59,7	9,8	9,3
	Urbana			100,0	(2 506)	23,0	14,9	8,1	77,0	60,4	9,0	7,6
	Rural			100,0	(228)	2,2	2,2	0,0	97,8	51,8	18,9	27,2
980	PUEBLO NUEVO	CHINCHA	ICA	100,0	(6 202)	23,7	20,1	3,6	76,3	51,9	18,0	6,4
	Urbana			100,0	(6 202)	23,7	20,1	3,6	76,3	51,9	18,0	6,4
981	SAN JUAN DE YANAC	CHINCHA	ICA	100,0	(131)	0,8	0,8	0,0	99,2	3,1	22,9	73,3
	Urbana			100,0	(25)	4,0	4,0	0,0	96,0	0,0	16,0	80,0
	Rural			100,0	(106)	0,0	0,0	0,0	100,0	3,8	24,5	71,7
982	SAN PEDRO DE HUACARPANA	CHINCHA	ICA	100,0	(163)	2,5	0,6	1,8	97,5	0,0	54,0	43,6
	Urbana			100,0	(49)	6,1	0,0	6,1	93,9	0,0	38,8	55,1
	Rural			100,0	(114)	0,9	0,9	0,0	99,1	0,0	60,5	38,6
983	SUNAMPE	CHINCHA	ICA	100,0	(3 521)	22,0	13,7	8,3	78,0	64,7	8,7	4,6
	Urbana			100,0	(3 375)	22,7	14,1	8,7	77,3	64,1	8,3	4,8
	Rural			100,0	(146)	4,8	4,8	0,0	95,2	78,1	17,1	0,0
984	TAMBO DE MORA	CHINCHA	ICA	100,0	(609)	59,3	12,5	46,8	40,7	23,3	8,9	8,5
	Urbana			100,0	(557)	64,6	13,6	51,0	35,4	21,5	5,4	8,4
	Rural			100,0	(52)	1,9	0,0	1,9	98,1	42,3	46,2	9,6
985	NAZCA	NAZCA	ICA	100,0	(1 223)	29,8	20,3	9,6	70,2	19,1	32,8	18,3
	Urbana			100,0	(1 116)	32,2	21,7	10,5	67,8	18,5	31,0	18,3
	Rural			100,0	(107)	5,6	5,6	0,0	94,4	24,3	51,4	18,7

Continúa...

CUADRO Nº 4.2
PERÚ: DÉFICIT HABITACIONAL POR COMPONENTE CUANTITATIVO Y CUALITATIVO, SEGÚN DISTRITO Y ÁREA DE RESIDENCIA
(Porcentaje)

N º	Distrito y área de residencia	Provincia	Departamento	DÉFICIT HABITACIONAL								
				Total	Total	CUANTITATIVO			CUALITATIVO			
						Total	Déficit tradicional	Viviendas no adecuadas	Total	Material irrecuperable (en paredes)	Viviendas hacinadas	Servicios básicos deficitarios
986	CHANGUILLO	NAZCA	ICA	100,0	(75)	14,7	10,7	4,0	85,3	21,3	29,3	34,7
	Urbana			100,0	(22)	22,7	9,1	13,6	77,3	31,8	22,7	22,7
	Rural			100,0	(53)	11,3	11,3	0,0	88,7	17,0	32,1	39,6
987	EL INGENIO	NAZCA	ICA	100,0	(182)	6,0	3,8	2,2	94,0	45,1	30,8	18,1
	Urbana			100,0	(67)	13,4	7,5	6,0	86,6	46,3	32,8	7,5
	Rural			100,0	(115)	1,7	1,7	0,0	98,3	44,3	29,6	24,3
988	MARCONA	NAZCA	ICA	100,0	(741)	19,3	10,3	9,0	80,7	45,1	20,4	15,2
	Urbana			100,0	(738)	19,2	10,3	8,9	80,8	45,1	20,3	15,3
	Rural			100,0	(3)	33,3	0,0	33,3	66,7	33,3	33,3	0,0
989	VISTA ALEGRE	NAZCA	ICA	100,0	(955)	11,7	9,9	1,8	88,3	33,0	25,9	29,4
	Urbana			100,0	(788)	13,5	11,4	2,0	86,5	36,7	25,4	24,5
	Rural			100,0	(167)	3,6	3,0	0,6	96,4	15,6	28,1	52,7
990	PALPA	PALPA	ICA	100,0	(339)	21,2	17,1	4,1	78,8	24,2	35,4	19,2
	Urbana			100,0	(267)	27,0	21,7	5,2	73,0	21,3	34,1	17,6
	Rural			100,0	(72)	0,0	0,0	0,0	100,0	34,7	40,3	25,0
991	LLIPATA	PALPA	ICA	100,0	(81)	12,3	9,9	2,5	87,7	39,5	18,5	29,6
	Urbana			100,0	(54)	16,7	13,0	3,7	83,3	42,6	14,8	25,9
	Rural			100,0	(27)	3,7	3,7	0,0	96,3	33,3	25,9	37,0
992	RÍO GRANDE	PALPA	ICA	100,0	(157)	10,8	10,2	0,6	89,2	16,6	24,8	47,8
	Urbana			100,0	(60)	21,7	20,0	1,7	78,3	11,7	30,0	36,7
	Rural			100,0	(97)	4,1	4,1	0,0	95,9	19,6	21,6	54,6
993	SANTA CRUZ	PALPA	ICA	100,0	(41)	31,7	26,8	4,9	68,3	12,2	31,7	24,4
	Rural			100,0	(41)	31,7	26,8	4,9	68,3	12,2	31,7	24,4

Continúa...

CUADRO Nº 4.2

PERÚ: DÉFICIT HABITACIONAL POR COMPONENTE CUANTITATIVO Y CUALITATIVO, SEGÚN DISTRITO Y ÁREA DE RESIDENCIA

(Porcentaje)

N º	Distrito y área de residencia	Provincia	Departamento	DÉFICIT HABITACIONAL								
				Total	Total	CUANTITATIVO			CUALITATIVO			
						Total	Déficit tradicional	Viviendas no adecuadas	Total	Material irrecuperable (en paredes)	Viviendas hacinadas	Servicios básicos deficitarios
994	TIBILLO	PALPA	ICA	100,0	(46)	4,3	4,3	0,0	95,7	4,3	19,6	71,7
	Urbana			100,0	(9)	11,1	11,1	0,0	88,9	11,1	11,1	66,7
	Rural			100,0	(37)	2,7	2,7	0,0	97,3	2,7	21,6	73,0
995	PISCO	PISCO	ICA	100,0	(5 444)	26,9	16,0	10,8	73,1	50,0	16,2	7,0
	Urbana			100,0	(5 386)	27,1	16,2	11,0	72,9	50,0	16,0	6,9
	Rural			100,0	(58)	1,7	1,7	0,0	98,3	50,0	34,5	13,8
996	HUANCANO	PISCO	ICA	100,0	(163)	8,0	4,9	3,1	92,0	19,6	25,8	46,6
	Urbana			100,0	(26)	19,2	11,5	7,7	80,8	46,2	3,8	30,8
	Rural			100,0	(137)	5,8	3,6	2,2	94,2	14,6	29,9	49,6
997	HUMAY	PISCO	ICA	100,0	(805)	28,1	5,7	22,4	71,9	47,0	11,2	13,8
	Urbana			100,0	(521)	41,1	6,7	34,4	58,9	41,7	9,0	8,3
	Rural			100,0	(284)	4,2	3,9	0,4	95,8	56,7	15,1	23,9
998	INDEPENDENCIA	PISCO	ICA	100,0	(1 425)	15,9	10,0	5,9	84,1	36,6	23,2	24,3
	Urbana			100,0	(371)	32,1	21,3	10,8	67,9	27,0	24,3	16,7
	Rural			100,0	(1 054)	10,2	6,0	4,2	89,8	40,0	22,9	26,9
999	PARACAS	PISCO	ICA	100,0	(547)	18,3	5,9	12,4	81,7	65,3	10,2	6,2
	Urbana			100,0	(514)	19,3	6,2	13,0	80,7	66,1	8,4	6,2
	Rural			100,0	(33)	3,0	0,0	3,0	97,0	51,5	39,4	6,1
1000	SAN ANDRÉS	PISCO	ICA	100,0	(1 044)	17,5	11,4	6,1	82,5	53,5	18,4	10,5
	Urbana			100,0	(799)	21,5	14,4	7,1	78,5	51,4	16,4	10,6
	Rural			100,0	(245)	4,5	1,6	2,9	95,5	60,4	24,9	10,2
1001	SAN CLEMENTE	PISCO	ICA	100,0	(2 749)	16,1	11,9	4,3	83,9	53,9	13,6	16,4
	Urbana			100,0	(2 696)	16,4	12,0	4,3	83,6	54,6	13,3	15,8
	Rural			100,0	(53)	3,8	3,8	0,0	96,2	18,9	32,1	45,3

Continúa...

CUADRO Nº 4.2
PERÚ: DÉFICIT HABITACIONAL POR COMPONENTE CUANTITATIVO Y CUALITATIVO, SEGÚN DISTRITO Y ÁREA DE RESIDENCIA
(Porcentaje)

N º	Distrito y área de residencia	Provincia	Departamento	DÉFICIT HABITACIONAL								
				Total	Total	CUANTITATIVO			CUALITATIVO			
						Total	Déficit tradicional	Viviendas no adecuadas	Total	Material irrecuperable (en paredes)	Viviendas hacinadas	Servicios básicos deficitarios
1002	TUPAC AMARU INCA	PISCO	ICA	100,0	(2 521)	12,2	8,7	3,5	87,8	77,0	7,9	2,9
	Urbana			100,0	(2 494)	12,3	8,7	3,5	87,7	77,4	7,9	2,5
	Rural			100,0	(27)	7,4	3,7	3,7	92,6	37,0	11,1	44,4
1003	HUANCAYO	HUANCAYO	JUNÍN	100,0	(5 306)	50,8	48,9	1,9	49,2	1,8	39,9	7,5
	Urbana			100,0	(5 211)	51,5	49,6	1,9	48,5	1,9	39,7	6,9
	Rural			100,0	(95)	11,6	11,6	0,0	88,4	0,0	49,5	38,9
1004	CARHUACALLANGA	HUANCAYO	JUNÍN	100,0	(207)	2,4	2,4	0,0	97,6	0,5	1,0	96,1
	Urbana			100,0	(198)	2,5	2,5	0,0	97,5	0,5	1,0	96,0
	Rural			100,0	(9)	0,0	0,0	0,0	100,0	0,0	0,0	100,0
1005	CHACAPAMPA	HUANCAYO	JUNÍN	100,0	(71)	2,8	2,8	0,0	97,2	4,2	14,1	78,9
	Urbana			100,0	(39)	2,6	2,6	0,0	97,4	2,6	15,4	79,5
	Rural			100,0	(32)	3,1	3,1	0,0	96,9	6,3	12,5	78,1
1006	CHICCHE	HUANCAYO	JUNÍN	100,0	(65)	13,8	12,3	1,5	86,2	1,5	16,9	67,7
	Urbana			100,0	(38)	21,1	21,1	0,0	78,9	2,6	21,1	55,3
	Rural			100,0	(27)	3,7	0,0	3,7	96,3	0,0	11,1	85,2
1007	CHILCA	HUANCAYO	JUNÍN	100,0	(4 618)	49,7	48,0	1,7	50,3	1,5	39,8	9,1
	Urbana			100,0	(4 406)	50,0	48,2	1,8	50,0	1,5	39,6	8,9
	Rural			100,0	(212)	44,3	44,3	0,0	55,7	0,0	42,9	12,7
1008	CHONGOS ALTO	HUANCAYO	JUNÍN	100,0	(70)	0,0	0,0	0,0	100,0	0,0	21,4	78,6
	Urbana			100,0	(33)	0,0	0,0	0,0	100,0	0,0	27,3	72,7
	Rural			100,0	(37)	0,0	0,0	0,0	100,0	0,0	16,2	83,8
1009	CHUPURO	HUANCAYO	JUNÍN	100,0	(64)	7,8	7,8	0,0	92,2	0,0	35,9	56,3
	Urbana			100,0	(1)	100,0	100,0	0,0	0,0	0,0	0,0	0,0
	Rural			100,0	(63)	6,3	6,3	0,0	93,7	0,0	36,5	57,1

Continúa...

CUADRO Nº 4.2

PERÚ: DÉFICIT HABITACIONAL POR COMPONENTE CUANTITATIVO Y CUALITATIVO, SEGÚN DISTRITO Y ÁREA DE RESIDENCIA

(Porcentaje)

N º	Distrito y área de residencia	Provincia	Departamento	DÉFICIT HABITACIONAL								
				Total	Total	CUANTITATIVO			CUALITATIVO			
						Total	Déficit tradicional	Viviendas no adecuadas	Total	Material irrecuperable (en paredes)	Viviendas hacinadas	Servicios básicos deficitarios
1010	COLCA	HUANCAYO	JUNÍN	100,0	(101)	3,0	3,0	0,0	97,0	1,0	26,7	69,3
	Urbana			100,0	(47)	4,3	4,3	0,0	95,7	2,1	25,5	68,1
	Rural			100,0	(54)	1,9	1,9	0,0	98,1	0,0	27,8	70,4
1011	CULLHUAS	HUANCAYO	JUNÍN	100,0	(197)	2,0	2,0	0,0	98,0	0,0	11,2	86,8
	Urbana			100,0	(66)	3,0	3,0	0,0	97,0	0,0	7,6	89,4
	Rural			100,0	(131)	1,5	1,5	0,0	98,5	0,0	13,0	85,5
1012	EL TAMBO	HUANCAYO	JUNÍN	100,0	(6 112)	51,2	50,1	1,1	48,8	1,8	41,3	5,6
	Urbana			100,0	(5 886)	52,3	51,2	1,1	47,7	1,9	40,9	5,0
	Rural			100,0	(226)	23,5	23,0	0,4	76,5	1,3	52,7	22,6
1013	HUACRAPUQUIO	HUANCAYO	JUNÍN	100,0	(90)	12,2	11,1	1,1	87,8	2,2	26,7	58,9
	Urbana			100,0	(76)	14,5	13,2	1,3	85,5	0,0	26,3	59,2
	Rural			100,0	(14)	0,0	0,0	0,0	100,0	14,3	28,6	57,1
1014	HUALHUAS	HUANCAYO	JUNÍN	100,0	(182)	37,9	35,7	2,2	62,1	2,7	50,5	8,8
	Urbana			100,0	(125)	45,6	42,4	3,2	54,4	1,6	46,4	6,4
	Rural			100,0	(57)	21,1	21,1	0,0	78,9	5,3	59,6	14,0
1015	HUANCÁN	HUANCAYO	JUNÍN	100,0	(1 060)	18,8	16,3	2,5	81,2	2,4	27,2	51,7
	Urbana			100,0	(1 035)	18,8	16,3	2,5	81,2	2,4	26,8	52,0
	Rural			100,0	(25)	16,0	16,0	0,0	84,0	0,0	44,0	40,0
1016	HUASICANCHA	HUANCAYO	JUNÍN	100,0	(142)	0,0	0,0	0,0	100,0	1,4	2,1	96,5
	Urbana			100,0	(100)	0,0	0,0	0,0	100,0	0,0	1,0	99,0
	Rural			100,0	(42)	0,0	0,0	0,0	100,0	4,8	4,8	90,5
1017	HUAYUCACHI	HUANCAYO	JUNÍN	100,0	(326)	23,0	21,8	1,2	77,0	0,6	36,8	39,6
	Urbana			100,0	(270)	24,1	23,3	0,7	75,9	0,7	31,9	43,3
	Rural			100,0	(56)	17,9	14,3	3,6	82,1	0,0	60,7	21,4

Continúa...

CUADRO Nº 4.2
PERÚ: DÉFICIT HABITACIONAL POR COMPONENTE CUANTITATIVO Y CUALITATIVO, SEGÚN DISTRITO Y ÁREA DE RESIDENCIA
(Porcentaje)

N º	Distrito y área de residencia	Provincia	Departamento	DÉFICIT HABITACIONAL								
				Total	Total	CUANTITATIVO			CUALITATIVO			
						Total	Déficit tradicional	Viviendas no adecuadas	Total	Material irrecuperable (en paredes)	Viviendas hacinadas	Servicios básicos deficitarios
1018	INGENIO	HUANCAYO	JUNÍN	100,0	(91)	6,6	6,6	0,0	93,4	0,0	46,2	47,3
	Urbana			100,0	(32)	15,6	15,6	0,0	84,4	0,0	53,1	31,3
	Rural			100,0	(59)	1,7	1,7	0,0	98,3	0,0	42,4	55,9
1019	PARIAHUANCA	HUANCAYO	JUNÍN	100,0	(639)	0,8	0,3	0,5	99,2	0,3	24,7	74,2
	Urbana			100,0	(9)	11,1	0,0	11,1	88,9	11,1	66,7	11,1
	Rural			100,0	(630)	0,6	0,3	0,3	99,4	0,2	24,1	75,1
1020	PILCOMAYO	HUANCAYO	JUNÍN	100,0	(711)	36,3	34,7	1,5	63,7	1,3	38,0	24,5
	Urbana			100,0	(711)	36,3	34,7	1,5	63,7	1,3	38,0	24,5
1021	PUCARÁ	HUANCAYO	JUNÍN	100,0	(302)	7,3	7,3	0,0	92,7	0,3	22,2	70,2
	Urbana			100,0	(90)	21,1	21,1	0,0	78,9	0,0	18,9	60,0
	Rural			100,0	(212)	1,4	1,4	0,0	98,6	0,5	23,6	74,5
1022	QUICHUAY	HUANCAYO	JUNÍN	100,0	(55)	9,1	9,1	0,0	90,9	1,8	45,5	43,6
	Urbana			100,0	(26)	19,2	19,2	0,0	80,8	3,8	38,5	38,5
	Rural			100,0	(29)	0,0	0,0	0,0	100,0	0,0	51,7	48,3
1023	QUILCAS	HUANCAYO	JUNÍN	100,0	(127)	15,7	15,7	0,0	84,3	1,6	38,6	44,1
	Urbana			100,0	(71)	22,5	22,5	0,0	77,5	2,8	43,7	31,0
	Rural			100,0	(56)	7,1	7,1	0,0	92,9	0,0	32,1	60,7
1024	SAN AGUSTÍN	HUANCAYO	JUNÍN	100,0	(607)	37,2	36,6	0,7	62,8	0,7	32,1	30,0
	Urbana			100,0	(521)	39,0	38,4	0,6	61,0	0,8	30,3	29,9
	Rural			100,0	(86)	26,7	25,6	1,2	73,3	0,0	43,0	30,2
1025	SAN JERÓNIMO DE TUNÁN	HUANCAYO	JUNÍN	100,0	(437)	47,4	47,1	0,2	52,6	0,7	38,7	13,3
	Urbana			100,0	(386)	50,8	50,8	0,0	49,2	0,5	35,5	13,2
	Rural			100,0	(51)	21,6	19,6	2,0	78,4	2,0	62,7	13,7

Continúa...

CUADRO Nº 4.2
PERÚ: DÉFICIT HABITACIONAL POR COMPONENTE CUANTITATIVO Y CUALITATIVO, SEGÚN DISTRITO Y ÁREA DE RESIDENCIA
(Porcentaje)

N º	Distrito y área de residencia	Provincia	Departamento	DÉFICIT HABITACIONAL								
				Total	Total	CUANTITATIVO			CUALITATIVO			
						Total	Déficit tradicional	Viviendas no adecuadas	Total	Material irrecuperable (en paredes)	Viviendas hacinadas	Servicios básicos deficitarios
1026	SAÑO	HUANCAYO	JUNÍN	100,0	(127)	26,0	26,0	0,0	74,0	1,6	46,5	26,0
	Urbana			100,0	(103)	28,2	28,2	0,0	71,8	1,9	44,7	25,2
	Rural			100,0	(24)	16,7	16,7	0,0	83,3	0,0	54,2	29,2
1027	SAPALLANGA	HUANCAYO	JUNÍN	100,0	(422)	24,4	23,7	0,7	75,6	0,2	29,6	45,7
	Urbana			100,0	(307)	29,3	28,3	1,0	70,7	0,3	28,7	41,7
	Rural			100,0	(115)	11,3	11,3	0,0	88,7	0,0	32,2	56,5
1028	SICAYA	HUANCAYO	JUNÍN	100,0	(397)	24,4	22,9	1,5	75,6	0,5	57,2	17,9
	Urbana			100,0	(372)	26,1	24,5	1,6	73,9	0,5	55,4	18,0
	Rural			100,0	(25)	0,0	0,0	0,0	100,0	0,0	84,0	16,0
1029	SANTO DOMINGO DE ACOBAMBA	HUANCAYO	JUNÍN	100,0	(715)	3,1	0,6	2,5	96,9	0,3	60,3	36,4
	Urbana			100,0	(17)	0,0	0,0	0,0	100,0	5,9	47,1	47,1
	Rural			100,0	(698)	3,2	0,6	2,6	96,8	0,1	60,6	36,1
1030	VIQUES	HUANCAYO	JUNÍN	100,0	(98)	13,3	13,3	0,0	86,7	0,0	31,6	55,1
	Urbana			100,0	(96)	13,5	13,5	0,0	86,5	0,0	31,3	55,2
	Rural			100,0	(2)	0,0	0,0	0,0	100,0	0,0	50,0	50,0
1031	CONCEPCIÓN	CONCEPCIÓN	JUNÍN	100,0	(692)	59,1	58,5	0,6	40,9	1,4	31,8	7,7
	Urbana			100,0	(610)	62,0	61,3	0,7	38,0	1,6	29,8	6,6
	Rural			100,0	(82)	37,8	37,8	0,0	62,2	0,0	46,3	15,9
1032	ACO	CONCEPCIÓN	JUNÍN	100,0	(69)	1,4	1,4	0,0	98,6	1,4	76,8	20,3
	Urbana			100,0	(37)	2,7	2,7	0,0	97,3	2,7	75,7	18,9
	Rural			100,0	(32)	0,0	0,0	0,0	100,0	0,0	78,1	21,9
1033	ANDAMARCA	CONCEPCIÓN	JUNÍN	100,0	(546)	1,8	1,5	0,4	98,2	0,2	55,9	42,1
	Urbana			100,0	(23)	30,4	21,7	8,7	69,6	0,0	56,5	13,0
	Rural			100,0	(523)	0,6	0,6	0,0	99,4	0,2	55,8	43,4

Continúa...

CUADRO Nº 4.2
PERÚ: DÉFICIT HABITACIONAL POR COMPONENTE CUANTITATIVO Y CUALITATIVO, SEGÚN DISTRITO Y ÁREA DE RESIDENCIA
(Porcentaje)

N º	Distrito y área de residencia	Provincia	Departamento	DÉFICIT HABITACIONAL								
				Total	Total	CUANTITATIVO			CUALITATIVO			
						Total	Déficit tradicional	Viviendas no adecuadas	Total	Material irrecuperable (en paredes)	Viviendas hacinadas	Servicios básicos deficitarios
1034	CHAMBARA	CONCEPCIÓN	JUNÍN	100,0	(230)	3,0	3,0	0,0	97,0	0,4	23,5	73,0
	Urbana			100,0	(54)	9,3	9,3	0,0	90,7	0,0	18,5	72,2
	Rural			100,0	(176)	1,1	1,1	0,0	98,9	0,6	25,0	73,3
1035	COCHAS	CONCEPCIÓN	JUNÍN	100,0	(134)	12,7	12,7	0,0	87,3	0,0	67,9	19,4
	Urbana			100,0	(27)	29,6	29,6	0,0	70,4	0,0	48,1	22,2
	Rural			100,0	(107)	8,4	8,4	0,0	91,6	0,0	72,9	18,7
1036	COMAS	CONCEPCIÓN	JUNÍN	100,0	(515)	3,5	2,7	0,8	96,5	2,3	56,9	37,3
	Urbana			100,0	(99)	12,1	9,1	3,0	87,9	9,1	36,4	42,4
	Rural			100,0	(416)	1,4	1,2	0,2	98,6	0,7	61,8	36,1
1037	HEROINAS TOLEDO	CONCEPCIÓN	JUNÍN	100,0	(52)	5,8	5,8	0,0	94,2	0,0	23,1	71,2
	Urbana			100,0	(19)	5,3	5,3	0,0	94,7	0,0	10,5	84,2
	Rural			100,0	(33)	6,1	6,1	0,0	93,9	0,0	30,3	63,6
1038	MANZANARES	CONCEPCIÓN	JUNÍN	100,0	(47)	29,8	29,8	0,0	70,2	0,0	38,3	31,9
	Urbana			100,0	(46)	30,4	30,4	0,0	69,6	0,0	39,1	30,4
	Rural			100,0	(1)	0,0	0,0	0,0	100,0	0,0	0,0	100,0
1039	MARISCAL CASTILLA	CONCEPCIÓN	JUNÍN	100,0	(147)	3,4	3,4	0,0	96,6	0,7	50,3	45,6
	Urbana			100,0	(22)	13,6	13,6	0,0	86,4	4,5	40,9	40,9
	Rural			100,0	(125)	1,6	1,6	0,0	98,4	0,0	52,0	46,4
1040	MATAHUASI	CONCEPCIÓN	JUNÍN	100,0	(177)	30,5	29,9	0,6	69,5	2,8	47,5	19,2
	Urbana			100,0	(97)	30,9	29,9	1,0	69,1	4,1	48,5	16,5
	Rural			100,0	(80)	30,0	30,0	0,0	70,0	1,3	46,3	22,5
1041	MITO	CONCEPCIÓN	JUNÍN	100,0	(69)	21,7	21,7	0,0	78,3	4,3	50,7	23,2
	Urbana			100,0	(32)	9,4	9,4	0,0	90,6	3,1	53,1	34,4
	Rural			100,0	(37)	32,4	32,4	0,0	67,6	5,4	48,6	13,5

Continúa...

CUADRO Nº 4.2
PERÚ: DÉFICIT HABITACIONAL POR COMPONENTE CUANTITATIVO Y CUALITATIVO, SEGÚN DISTRITO Y ÁREA DE RESIDENCIA
(Porcentaje)

N º	Distrito y área de residencia	Provincia	Departamento	DÉFICIT HABITACIONAL								
				Total	Total	CUANTITATIVO			CUALITATIVO			
						Total	Déficit tradicional	Viviendas no adecuadas	Total	Material irrecuperable (en paredes)	Viviendas hacinadas	Servicios básicos deficitarios
1042	NUEVE DE JULIO	CONCEPCIÓN	JUNÍN	100,0	(67)	28,4	28,4	0,0	71,6	3,0	32,8	35,8
	Urbana			100,0	(55)	32,7	32,7	0,0	67,3	1,8	29,1	36,4
	Rural			100,0	(12)	8,3	8,3	0,0	91,7	8,3	50,0	33,3
1043	ORCOTUNA	CONCEPCIÓN	JUNÍN	100,0	(208)	11,1	11,1	0,0	88,9	2,9	43,3	42,8
	Urbana			100,0	(185)	11,4	11,4	0,0	88,6	3,2	43,2	42,2
	Rural			100,0	(23)	8,7	8,7	0,0	91,3	0,0	43,5	47,8
1044	SAN JOSÉ DE QUERO	CONCEPCIÓN	JUNÍN	100,0	(419)	1,0	1,0	0,0	99,0	0,0	22,2	76,8
	Urbana			100,0	(166)	1,8	1,8	0,0	98,2	0,0	15,7	82,5
	Rural			100,0	(253)	0,4	0,4	0,0	99,6	0,0	26,5	73,1
1045	SANTA ROSA DE OCOPA	CONCEPCIÓN	JUNÍN	100,0	(78)	28,2	28,2	0,0	71,8	0,0	38,5	33,3
	Urbana			100,0	(66)	31,8	31,8	0,0	68,2	0,0	37,9	30,3
	Rural			100,0	(12)	8,3	8,3	0,0	91,7	0,0	41,7	50,0
1046	CHANCHAMAYO	CHANCHAMAYO	JUNÍN	100,0	(2 042)	17,6	14,6	2,9	82,4	5,8	53,3	23,3
	Urbana			100,0	(1 440)	24,6	20,4	4,2	75,4	7,8	61,3	6,3
	Rural			100,0	(602)	0,8	0,8	0,0	99,2	1,0	34,4	63,8
1047	PERENÉ	CHANCHAMAYO	JUNÍN	100,0	(5 733)	6,3	5,0	1,4	93,7	11,7	51,1	30,8
	Urbana			100,0	(2 911)	9,7	7,2	2,4	90,3	18,6	47,7	23,9
	Rural			100,0	(2 822)	2,9	2,7	0,2	97,1	4,5	54,6	37,9
1048	PICHANAQUI	CHANCHAMAYO	JUNÍN	100,0	(5 812)	4,7	2,2	2,5	95,3	2,1	51,6	41,6
	Urbana			100,0	(2 354)	11,1	5,1	6,0	88,9	4,3	60,1	24,4
	Rural			100,0	(3 458)	0,4	0,2	0,2	99,6	0,6	45,8	53,2
1049	SAN LUIS DE SHUARO	CHANCHAMAYO	JUNÍN	100,0	(885)	4,9	4,1	0,8	95,1	2,3	24,6	68,2
	Urbana			100,0	(65)	21,5	16,9	4,6	78,5	4,6	60,0	13,8
	Rural			100,0	(820)	3,5	3,0	0,5	96,5	2,1	21,8	72,6

Continúa...

CUADRO Nº 4.2
PERÚ: DÉFICIT HABITACIONAL POR COMPONENTE CUANTITATIVO Y CUALITATIVO, SEGÚN DISTRITO Y ÁREA DE RESIDENCIA
(Porcentaje)

N º	Distrito y área de residencia	Provincia	Departamento	DÉFICIT HABITACIONAL								
				Total	Total	CUANTITATIVO			CUALITATIVO			
						Total	Déficit tradicional	Viviendas no adecuadas	Total	Material irrecuperable (en paredes)	Viviendas hacinadas	Servicios básicos deficitarios
1050	SAN RAMÓN	CHANCHAMAYO	JUNÍN	100,0	(2 089)	22,0	19,2	2,7	78,0	5,8	51,4	20,9
	Urbana			100,0	(1 286)	33,7	29,8	4,0	66,3	5,3	53,7	7,2
	Rural			100,0	(803)	3,1	2,4	0,7	96,9	6,6	47,6	42,7
1051	VITOC	CHANCHAMAYO	JUNÍN	100,0	(296)	2,0	2,0	0,0	98,0	5,7	43,6	48,6
	Urbana			100,0	(24)	4,2	4,2	0,0	95,8	12,5	75,0	8,3
	Rural			100,0	(272)	1,8	1,8	0,0	98,2	5,1	40,8	52,2
1052	JAUJA	JAUJA	JUNÍN	100,0	(677)	43,4	41,8	1,6	56,6	2,5	44,6	9,5
	Urbana			100,0	(672)	43,6	42,0	1,6	56,4	2,5	44,3	9,5
	Rural			100,0	(5)	20,0	20,0	0,0	80,0	0,0	80,0	0,0
1053	ACOLLA	JAUJA	JUNÍN	100,0	(418)	6,2	6,2	0,0	93,8	0,5	37,8	55,5
	Urbana			100,0	(203)	4,9	4,9	0,0	95,1	1,0	28,6	65,5
	Rural			100,0	(215)	7,4	7,4	0,0	92,6	0,0	46,5	46,0
1054	APATA	JAUJA	JUNÍN	100,0	(195)	8,2	7,7	0,5	91,8	0,0	39,0	52,8
	Urbana			100,0	(60)	10,0	10,0	0,0	90,0	0,0	31,7	58,3
	Rural			100,0	(135)	7,4	6,7	0,7	92,6	0,0	42,2	50,4
1055	ATAURA	JAUJA	JUNÍN	100,0	(58)	20,7	20,7	0,0	79,3	0,0	43,1	36,2
	Urbana			100,0	(35)	25,7	25,7	0,0	74,3	0,0	34,3	40,0
	Rural			100,0	(23)	13,0	13,0	0,0	87,0	0,0	56,5	30,4
1056	CANCHAYLLO	JAUJA	JUNÍN	100,0	(229)	6,1	5,7	0,4	93,9	0,4	32,8	60,7
	Urbana			100,0	(43)	16,3	14,0	2,3	83,7	0,0	46,5	37,2
	Rural			100,0	(186)	3,8	3,8	0,0	96,2	0,5	29,6	66,1
1057	CURICACA	JAUJA	JUNÍN	100,0	(126)	15,9	15,1	0,8	84,1	1,6	35,7	46,8
	Urbana			100,0	(21)	19,0	14,3	4,8	81,0	0,0	38,1	42,9
	Rural			100,0	(105)	15,2	15,2	0,0	84,8	1,9	35,2	47,6

Continúa...

CUADRO Nº 4.2
PERÚ: DÉFICIT HABITACIONAL POR COMPONENTE CUANTITATIVO Y CUALITATIVO, SEGÚN DISTRITO Y ÁREA DE RESIDENCIA
(Porcentaje)

N º	Distrito y área de residencia	Provincia	Departamento	DÉFICIT HABITACIONAL								
				Total	Total	CUANTITATIVO			CUALITATIVO			
						Total	Déficit tradicional	Viviendas no adecuadas	Total	Material irrecuperable (en paredes)	Viviendas hacinadas	Servicios básicos deficitarios
1058	EL MANTARO	JAUJA	JUNÍN	100,0	(90)	25,6	23,3	2,2	74,4	1,1	21,1	52,2
	Urbana			100,0	(84)	23,8	21,4	2,4	76,2	1,2	21,4	53,6
	Rural			100,0	(6)	50,0	50,0	0,0	50,0	0,0	16,7	33,3
1059	HUAMALÍ	JAUJA	JUNÍN	100,0	(49)	38,8	38,8	0,0	61,2	0,0	38,8	22,4
	Urbana			100,0	(43)	41,9	41,9	0,0	58,1	0,0	37,2	20,9
	Rural			100,0	(6)	16,7	16,7	0,0	83,3	0,0	50,0	33,3
1060	HUARIPAMPA	JAUJA	JUNÍN	100,0	(28)	35,7	35,7	0,0	64,3	0,0	50,0	14,3
	Urbana			100,0	(28)	35,7	35,7	0,0	64,3	0,0	50,0	14,3
1061	HUERTAS	JAUJA	JUNÍN	100,0	(113)	25,7	24,8	0,9	74,3	0,0	23,0	51,3
	Urbana			100,0	(64)	21,9	21,9	0,0	78,1	0,0	18,8	59,4
	Rural			100,0	(49)	30,6	28,6	2,0	69,4	0,0	28,6	40,8
1062	JANJAILLO	JAUJA	JUNÍN	100,0	(36)	0,0	0,0	0,0	100,0	0,0	30,6	69,4
	Urbana			100,0	(4)	0,0	0,0	0,0	100,0	0,0	0,0	100,0
	Rural			100,0	(32)	0,0	0,0	0,0	100,0	0,0	34,4	65,6
1063	JULCÁN	JAUJA	JUNÍN	100,0	(68)	16,2	16,2	0,0	83,8	1,5	13,2	69,1
	Urbana			100,0	(67)	16,4	16,4	0,0	83,6	1,5	13,4	68,7
	Rural			100,0	(1)	0,0	0,0	0,0	100,0	0,0	0,0	100,0
1064	LEONOR ORDOÑEZ	JAUJA	JUNÍN	100,0	(73)	9,6	9,6	0,0	90,4	0,0	57,5	32,9
	Urbana			100,0	(55)	12,7	12,7	0,0	87,3	0,0	54,5	32,7
	Rural			100,0	(18)	0,0	0,0	0,0	100,0	0,0	66,7	33,3
1065	LLOCLLAPAMPA	JAUJA	JUNÍN	100,0	(79)	11,4	8,9	2,5	88,6	0,0	35,4	53,2
	Urbana			100,0	(33)	21,2	15,2	6,1	78,8	0,0	45,5	33,3
	Rural			100,0	(46)	4,3	4,3	0,0	95,7	0,0	28,3	67,4

Continúa...

CUADRO Nº 4.2
PERÚ: DÉFICIT HABITACIONAL POR COMPONENTE CUANTITATIVO Y CUALITATIVO, SEGÚN DISTRITO Y ÁREA DE RESIDENCIA
(Porcentaje)

N º	Distrito y área de residencia	Provincia	Departamento	DÉFICIT HABITACIONAL								
				Total	Total	CUANTITATIVO			CUALITATIVO			
						Total	Déficit tradicional	Viviendas no adecuadas	Total	Material irrecuperable (en paredes)	Viviendas hacinadas	Servicios básicos deficitarios
1066	MARCO	JAUJA	JUNÍN	100,0	(123)	5,7	4,9	0,8	94,3	0,0	37,4	56,9
	Urbana			100,0	(93)	7,5	6,5	1,1	92,5	0,0	30,1	62,4
	Rural			100,0	(30)	0,0	0,0	0,0	100,0	0,0	60,0	40,0
1067	MASMA	JAUJA	JUNÍN	100,0	(92)	6,5	5,4	1,1	93,5	1,1	38,0	54,3
	Urbana			100,0	(21)	19,0	14,3	4,8	81,0	4,8	19,0	57,1
	Rural			100,0	(71)	2,8	2,8	0,0	97,2	0,0	43,7	53,5
1068	MASMA CHICCHE	JAUJA	JUNÍN	100,0	(36)	0,0	0,0	0,0	100,0	0,0	25,0	75,0
	Urbana			100,0	(15)	0,0	0,0	0,0	100,0	0,0	13,3	86,7
	Rural			100,0	(21)	0,0	0,0	0,0	100,0	0,0	33,3	66,7
1069	MOLINOS	JAUJA	JUNÍN	100,0	(117)	6,0	5,1	0,9	94,0	1,7	29,9	62,4
	Urbana			100,0	(87)	8,0	6,9	1,1	92,0	1,1	28,7	62,1
	Rural			100,0	(30)	0,0	0,0	0,0	100,0	3,3	33,3	63,3
1070	MONOBAMBA	JAUJA	JUNÍN	100,0	(115)	12,2	11,3	0,9	87,8	0,9	40,9	46,1
	Urbana			100,0	(13)	23,1	23,1	0,0	76,9	7,7	38,5	30,8
	Rural			100,0	(102)	10,8	9,8	1,0	89,2	0,0	41,2	48,0
1071	MUQUI	JAUJA	JUNÍN	100,0	(53)	17,0	17,0	0,0	83,0	3,8	60,4	18,9
	Urbana			100,0	(53)	17,0	17,0	0,0	83,0	3,8	60,4	18,9
1072	MUQUIYAUYO	JAUJA	JUNÍN	100,0	(96)	17,7	16,7	1,0	82,3	9,4	41,7	31,3
	Urbana			100,0	(95)	17,9	16,8	1,1	82,1	9,5	41,1	31,6
	Rural			100,0	(1)	0,0	0,0	0,0	100,0	0,0	100,0	0,0
1073	PACA	JAUJA	JUNÍN	100,0	(76)	2,6	2,6	0,0	97,4	2,6	23,7	71,1
	Urbana			100,0	(55)	1,8	1,8	0,0	98,2	3,6	12,7	81,8
	Rural			100,0	(21)	4,8	4,8	0,0	95,2	0,0	52,4	42,9

Continúa...

CUADRO Nº 4.2
PERÚ: DÉFICIT HABITACIONAL POR COMPONENTE CUANTITATIVO Y CUALITATIVO, SEGÚN DISTRITO Y ÁREA DE RESIDENCIA
(Porcentaje)

N º	Distrito y área de residencia	Provincia	Departamento	DÉFICIT HABITACIONAL								
				Total	Total	CUANTITATIVO			CUALITATIVO			
						Total	Déficit tradicional	Viviendas no adecuadas	Total	Material irrecuperable (en paredes)	Viviendas hacinadas	Servicios básicos deficitarios
1074	PACCHA	JAUJA	JUNÍN	100,0	(126)	5,6	5,6	0,0	94,4	0,0	32,5	61,9
	Urbana			100,0	(43)	7,0	7,0	0,0	93,0	0,0	23,3	69,8
	Rural			100,0	(83)	4,8	4,8	0,0	95,2	0,0	37,3	57,8
1075	PANCAN	JAUJA	JUNÍN	100,0	(68)	23,5	20,6	2,9	76,5	1,5	54,4	20,6
	Urbana			100,0	(41)	31,7	26,8	4,9	68,3	0,0	43,9	24,4
	Rural			100,0	(27)	11,1	11,1	0,0	88,9	3,7	70,4	14,8
1076	PARCO	JAUJA	JUNÍN	100,0	(64)	20,3	20,3	0,0	79,7	0,0	29,7	50,0
	Urbana			100,0	(48)	27,1	27,1	0,0	72,9	0,0	27,1	45,8
	Rural			100,0	(16)	0,0	0,0	0,0	100,0	0,0	37,5	62,5
1077	POMACANCHA	JAUJA	JUNÍN	100,0	(107)	15,9	15,9	0,0	84,1	0,0	29,9	54,2
	Urbana			100,0	(3)	0,0	0,0	0,0	100,0	0,0	33,3	66,7
	Rural			100,0	(104)	16,3	16,3	0,0	83,7	0,0	29,8	53,8
1078	RICRÁN	JAUJA	JUNÍN	100,0	(181)	0,6	0,6	0,0	99,4	1,1	22,1	76,2
	Urbana			100,0	(46)	2,2	2,2	0,0	97,8	2,2	32,6	63,0
	Rural			100,0	(135)	0,0	0,0	0,0	100,0	0,7	18,5	80,7
1079	SAN LORENZO	JAUJA	JUNÍN	100,0	(63)	33,3	33,3	0,0	66,7	0,0	42,9	23,8
	Urbana			100,0	(45)	37,8	37,8	0,0	62,2	0,0	44,4	17,8
	Rural			100,0	(18)	22,2	22,2	0,0	77,8	0,0	38,9	38,9
1080	SAN PEDRO DE CHUNÁN	JAUJA	JUNÍN	100,0	(55)	9,1	9,1	0,0	90,9	0,0	14,5	76,4
	Urbana			100,0	(48)	4,2	4,2	0,0	95,8	0,0	16,7	79,2
	Rural			100,0	(7)	42,9	42,9	0,0	57,1	0,0	0,0	57,1
1081	SAUSA	JAUJA	JUNÍN	100,0	(156)	28,8	28,2	0,6	71,2	0,6	44,9	25,6
	Urbana			100,0	(154)	29,2	28,6	0,6	70,8	0,6	45,5	24,7
	Rural			100,0	(2)	0,0	0,0	0,0	100,0	0,0	0,0	100,0

Continúa...

CUADRO Nº 4.2
PERÚ: DÉFICIT HABITACIONAL POR COMPONENTE CUANTITATIVO Y CUALITATIVO, SEGÚN DISTRITO Y ÁREA DE RESIDENCIA
(Porcentaje)

N º	Distrito y área de residencia	Provincia	Departamento	DÉFICIT HABITACIONAL								
				Total	Total	CUANTITATIVO			CUALITATIVO			
						Total	Déficit tradicional	Viviendas no adecuadas	Total	Material irrecuperable (en paredes)	Viviendas hacinadas	Servicios básicos deficitarios
1082	SINCOS	JAUJA	JUNÍN	100,0	(206)	2,9	1,9	1,0	97,1	1,0	57,3	38,8
	Urbana			100,0	(70)	8,6	5,7	2,9	91,4	1,4	62,9	27,1
	Rural			100,0	(136)	0,0	0,0	0,0	100,0	0,7	54,4	44,9
1083	TUNÁN MARCA	JAUJA	JUNÍN	100,0	(83)	6,0	6,0	0,0	94,0	0,0	43,4	50,6
	Urbana			100,0	(61)	6,6	6,6	0,0	93,4	0,0	32,8	60,7
	Rural			100,0	(22)	4,5	4,5	0,0	95,5	0,0	72,7	22,7
1084	YAULI	JAUJA	JUNÍN	100,0	(82)	18,3	18,3	0,0	81,7	0,0	15,9	65,9
	Urbana			100,0	(51)	11,8	11,8	0,0	88,2	0,0	19,6	68,6
	Rural			100,0	(31)	29,0	29,0	0,0	71,0	0,0	9,7	61,3
1085	YAUYOS	JAUJA	JUNÍN	100,0	(498)	49,0	48,4	0,6	51,0	0,4	42,6	8,0
	Urbana			100,0	(486)	50,2	49,6	0,6	49,8	0,4	41,6	7,8
	Rural			100,0	(12)	0,0	0,0	0,0	100,0	0,0	83,3	16,7
1086	JUNÍN	JUNÍN	JUNÍN	100,0	(839)	11,3	11,3	0,0	88,7	2,5	46,6	39,6
	Urbana			100,0	(653)	14,5	14,5	0,0	85,5	2,3	53,4	29,7
	Rural			100,0	(186)	0,0	0,0	0,0	100,0	3,2	22,6	74,2
1087	CARHUAMAYO	JUNÍN	JUNÍN	100,0	(800)	7,5	7,5	0,0	92,5	7,6	38,0	46,9
	Urbana			100,0	(580)	10,3	10,3	0,0	89,7	10,3	46,4	32,9
	Rural			100,0	(220)	0,0	0,0	0,0	100,0	0,5	15,9	83,6
1088	ONDORES	JUNÍN	JUNÍN	100,0	(405)	3,5	3,5	0,0	96,5	2,5	27,7	66,4
	Urbana			100,0	(135)	8,9	8,9	0,0	91,1	6,7	20,7	63,7
	Rural			100,0	(270)	0,7	0,7	0,0	99,3	0,4	31,1	67,8
1089	ULCUMAYO	JUNÍN	JUNÍN	100,0	(957)	0,8	0,2	0,6	99,2	2,0	56,1	41,1
	Urbana			100,0	(207)	2,4	0,5	1,9	97,6	3,4	44,4	49,8
	Rural			100,0	(750)	0,4	0,1	0,3	99,6	1,6	59,3	38,7

Continúa...

CUADRO Nº 4.2
PERÚ: DÉFICIT HABITACIONAL POR COMPONENTE CUANTITATIVO Y CUALITATIVO, SEGÚN DISTRITO Y ÁREA DE RESIDENCIA
(Porcentaje)

N º	Distrito y área de residencia	Provincia	Departamento	DÉFICIT HABITACIONAL								
				Total	Total	CUANTITATIVO			CUALITATIVO			
						Total	Déficit tradicional	Viviendas no adecuadas	Total	Material irrecuperable (en paredes)	Viviendas hacinadas	Servicios básicos deficitarios
1090	SATIPO	SATIPO	JUNÍN	100,0	(2 975)	21,2	15,1	6,1	78,8	2,1	54,6	22,1
	Urbana			100,0	(1 626)	29,0	25,2	3,8	71,0	1,2	54,9	14,9
	Rural			100,0	(1 349)	11,8	2,8	9,0	88,2	3,1	54,3	30,8
1091	COVIRIALI	SATIPO	JUNÍN	100,0	(468)	1,3	1,1	0,2	98,7	6,2	75,6	16,9
	Urbana			100,0	(10)	10,0	10,0	0,0	90,0	0,0	60,0	30,0
	Rural			100,0	(458)	1,1	0,9	0,2	98,9	6,3	76,0	16,6
1092	LLAYLLA	SATIPO	JUNÍN	100,0	(587)	2,7	2,6	0,2	97,3	1,2	68,1	27,9
	Urbana			100,0	(142)	4,2	4,2	0,0	95,8	2,8	54,2	38,7
	Rural			100,0	(445)	2,2	2,0	0,2	97,8	0,7	72,6	24,5
1093	MAZAMARI	SATIPO	JUNÍN	100,0	(8 681)	7,6	6,9	0,7	92,4	2,0	76,4	14,0
	Urbana			100,0	(2 103)	28,8	26,7	2,1	71,2	2,3	60,5	8,4
	Rural			100,0	(6 578)	0,9	0,6	0,3	99,1	1,8	81,5	15,8
1094	PAMPA HERMOSA	SATIPO	JUNÍN	100,0	(869)	2,9	2,9	0,0	97,1	0,5	59,1	37,5
	Urbana			100,0	(35)	14,3	14,3	0,0	85,7	0,0	62,9	22,9
	Rural			100,0	(834)	2,4	2,4	0,0	97,6	0,5	59,0	38,1
1095	RÍO NEGRO	SATIPO	JUNÍN	100,0	(2 345)	3,5	2,9	0,5	96,5	2,1	79,9	14,6
	Urbana			100,0	(117)	35,9	34,2	1,7	64,1	0,0	56,4	7,7
	Rural			100,0	(2 228)	1,8	1,3	0,4	98,2	2,2	81,1	14,9
1096	RÍO TAMBO	SATIPO	JUNÍN	100,0	(3 708)	1,6	0,2	1,5	98,4	5,9	78,3	14,2
	Urbana			100,0	(241)	1,2	0,0	1,2	98,8	17,4	61,4	19,9
	Rural			100,0	(3 467)	1,7	0,2	1,5	98,3	5,0	79,5	13,8
1097	TARMA	TARMA	JUNÍN	100,0	(2 736)	46,7	45,7	1,0	53,3	5,7	36,5	11,1
	Urbana			100,0	(2 471)	49,7	48,6	1,1	50,3	6,1	34,0	10,2
	Rural			100,0	(265)	18,9	18,9	0,0	81,1	1,5	60,4	19,2

Continúa...

CUADRO Nº 4.2
PERÚ: DÉFICIT HABITACIONAL POR COMPONENTE CUANTITATIVO Y CUALITATIVO, SEGÚN DISTRITO Y ÁREA DE RESIDENCIA
(Porcentaje)

N º	Distrito y área de residencia	Provincia	Departamento	DÉFICIT HABITACIONAL								
				Total	Total	CUANTITATIVO			CUALITATIVO			
						Total	Déficit tradicional	Viviendas no adecuadas	Total	Material irrecuperable (en paredes)	Viviendas hacinadas	Servicios básicos deficitarios
1098	ACOBAMBA	TARMA	JUNÍN	100,0	(575)	35,1	34,4	0,7	64,9	1,0	42,1	21,7
	Urbana			100,0	(297)	42,4	41,1	1,3	57,6	2,0	41,1	14,5
	Rural			100,0	(278)	27,3	27,3	0,0	72,7	0,0	43,2	29,5
1099	HUARICOLCA	TARMA	JUNÍN	100,0	(124)	4,0	4,0	0,0	96,0	0,0	49,2	46,8
	Urbana			100,0	(38)	13,2	13,2	0,0	86,8	0,0	55,3	31,6
	Rural			100,0	(86)	0,0	0,0	0,0	100,0	0,0	46,5	53,5
1100	HUASAHUASI	TARMA	JUNÍN	100,0	(1 380)	10,5	10,1	0,4	89,5	1,4	61,6	26,5
	Urbana			100,0	(424)	29,5	28,5	0,9	70,5	3,8	53,1	13,7
	Rural			100,0	(956)	2,1	1,9	0,2	97,9	0,3	65,4	32,2
1101	LA UNIÓN	TARMA	JUNÍN	100,0	(96)	29,2	27,1	2,1	70,8	10,4	45,8	14,6
	Urbana			100,0	(67)	38,8	37,3	1,5	61,2	9,0	34,3	17,9
	Rural			100,0	(29)	6,9	3,4	3,4	93,1	13,8	72,4	6,9
1102	PALCA	TARMA	JUNÍN	100,0	(445)	19,6	19,6	0,0	80,4	1,8	33,5	45,2
	Urbana			100,0	(126)	47,6	47,6	0,0	52,4	1,6	42,1	8,7
	Rural			100,0	(319)	8,5	8,5	0,0	91,5	1,9	30,1	59,6
1103	PALCAMAYO	TARMA	JUNÍN	100,0	(774)	2,8	2,5	0,4	97,2	0,3	29,7	67,2
	Urbana			100,0	(245)	9,0	7,8	1,2	91,0	0,4	44,9	45,7
	Rural			100,0	(529)	0,0	0,0	0,0	100,0	0,2	22,7	77,1
1104	SAN PEDRO DE CAJAS	TARMA	JUNÍN	100,0	(713)	6,3	6,3	0,0	93,7	3,1	24,0	66,6
	Urbana			100,0	(410)	10,7	10,7	0,0	89,3	5,1	27,1	57,1
	Rural			100,0	(303)	0,3	0,3	0,0	99,7	0,3	19,8	79,5
1105	TAPO	TARMA	JUNÍN	100,0	(337)	3,3	2,7	0,6	96,7	1,8	58,8	36,2
	Urbana			100,0	(56)	3,6	0,0	3,6	96,4	10,7	41,1	44,6
	Rural			100,0	(281)	3,2	3,2	0,0	96,8	0,0	62,3	34,5

Continúa...

CUADRO Nº 4.2
PERÚ: DÉFICIT HABITACIONAL POR COMPONENTE CUANTITATIVO Y CUALITATIVO, SEGÚN DISTRITO Y ÁREA DE RESIDENCIA
(Porcentaje)

N º	Distrito y área de residencia	Provincia	Departamento	DÉFICIT HABITACIONAL								
				Total	Total	CUANTITATIVO			CUALITATIVO			
						Total	Déficit tradicional	Viviendas no adecuadas	Total	Material irrecuperable (en paredes)	Viviendas hacinadas	Servicios básicos deficitarios
1106	LA OROYA	YAULI	JUNÍN	100,0	(1 006)	35,1	33,4	1,7	64,9	8,6	49,8	6,5
	Urbana			100,0	(970)	36,3	34,6	1,6	63,7	9,0	50,1	4,6
	Rural			100,0	(36)	2,8	0,0	2,8	97,2	0,0	41,7	55,6
1107	CHACAPALPA	YAULI	JUNÍN	100,0	(94)	2,1	2,1	0,0	97,9	1,1	25,5	71,3
	Urbana			100,0	(12)	16,7	16,7	0,0	83,3	8,3	58,3	16,7
	Rural			100,0	(82)	0,0	0,0	0,0	100,0	0,0	20,7	79,3
1108	HUAY-HUAY	YAULI	JUNÍN	100,0	(159)	6,9	1,9	5,0	93,1	10,1	35,2	47,8
	Urbana			100,0	(102)	10,8	2,9	7,8	89,2	15,7	51,0	22,5
	Rural			100,0	(57)	0,0	0,0	0,0	100,0	0,0	7,0	93,0
1109	MARCAPOMACOCHA	YAULI	JUNÍN	100,0	(253)	1,6	1,2	0,4	98,4	1,6	33,6	63,2
	Urbana			100,0	(47)	6,4	6,4	0,0	93,6	2,1	55,3	36,2
	Rural			100,0	(206)	0,5	0,0	0,5	99,5	1,5	28,6	69,4
1110	MOROCOCHA	YAULI	JUNÍN	100,0	(600)	7,7	2,5	5,2	92,3	19,2	50,3	22,8
	Urbana			100,0	(504)	5,0	3,0	2,0	95,0	17,5	55,4	22,2
	Rural			100,0	(96)	21,9	0,0	21,9	78,1	28,1	24,0	26,0
1111	PACCHA	YAULI	JUNÍN	100,0	(110)	20,0	20,0	0,0	80,0	1,8	47,3	30,9
	Urbana			100,0	(60)	30,0	30,0	0,0	70,0	3,3	53,3	13,3
	Rural			100,0	(50)	8,0	8,0	0,0	92,0	0,0	40,0	52,0
1112	SANTA BÁRBARA DE CARHUACAYÁN	YAULI	JUNÍN	100,0	(390)	3,3	2,1	1,3	96,7	1,3	33,1	62,3
	Urbana			100,0	(56)	16,1	14,3	1,8	83,9	1,8	46,4	35,7
	Rural			100,0	(334)	1,2	0,0	1,2	98,8	1,2	30,8	66,8
1113	SANTA ROSA DE SACCO	YAULI	JUNÍN	100,0	(496)	33,1	30,8	2,2	66,9	7,7	50,0	9,3
	Urbana			100,0	(486)	33,7	31,5	2,3	66,3	7,8	50,8	7,6
	Rural			100,0	(10)	0,0	0,0	0,0	100,0	0,0	10,0	90,0

Continúa...

CUADRO Nº 4.2
PERÚ: DÉFICIT HABITACIONAL POR COMPONENTE CUANTITATIVO Y CUALITATIVO, SEGÚN DISTRITO Y ÁREA DE RESIDENCIA
(Porcentaje)

N º	Distrito y área de residencia	Provincia	Departamento	DÉFICIT HABITACIONAL								
				Total	Total	CUANTITATIVO			CUALITATIVO			
						Total	Déficit tradicional	Viviendas no adecuadas	Total	Material irrecuperable (en paredes)	Viviendas hacinadas	Servicios básicos deficitarios
1114	SUITUCANCHA	YAULI	JUNÍN	100,0	(149)	2,7	2,7	0,0	97,3	0,0	34,9	62,4
	Urbana			100,0	(57)	3,5	3,5	0,0	96,5	0,0	52,6	43,9
	Rural			100,0	(92)	2,2	2,2	0,0	97,8	0,0	23,9	73,9
1115	YAULI	YAULI	JUNÍN	100,0	(368)	26,4	25,5	0,8	73,6	3,5	43,5	26,6
	Urbana			100,0	(255)	34,1	32,9	1,2	65,9	4,7	54,5	6,7
	Rural			100,0	(113)	8,8	8,8	0,0	91,2	0,9	18,6	71,7
1116	CHUPACA	CHUPACA	JUNÍN	100,0	(1 113)	42,0	40,8	1,2	58,0	1,0	33,9	23,2
	Urbana			100,0	(845)	48,4	46,9	1,5	51,6	1,1	31,0	19,5
	Rural			100,0	(268)	21,6	21,6	0,0	78,4	0,7	42,9	34,7
1117	AHUAC	CHUPACA	JUNÍN	100,0	(183)	9,8	9,8	0,0	90,2	0,5	35,0	54,6
	Urbana			100,0	(62)	27,4	27,4	0,0	72,6	1,6	37,1	33,9
	Rural			100,0	(121)	0,8	0,8	0,0	99,2	0,0	33,9	65,3
1118	CHONGOS BAJO	CHUPACA	JUNÍN	100,0	(311)	4,2	3,5	0,6	95,8	1,3	16,1	78,5
	Urbana			100,0	(195)	6,2	5,1	1,0	93,8	2,1	21,0	70,8
	Rural			100,0	(116)	0,9	0,9	0,0	99,1	0,0	7,8	91,4
1119	HUACHAC	CHUPACA	JUNÍN	100,0	(152)	11,2	9,9	1,3	88,8	0,0	29,6	59,2
	Urbana			100,0	(65)	23,1	21,5	1,5	76,9	0,0	33,8	43,1
	Rural			100,0	(87)	2,3	1,1	1,1	97,7	0,0	26,4	71,3
1120	HUAMANCACA CHICO	CHUPACA	JUNÍN	100,0	(386)	8,5	7,5	1,0	91,5	4,1	19,7	67,6
	Urbana			100,0	(357)	8,7	7,6	1,1	91,3	4,5	17,4	69,5
	Rural			100,0	(29)	6,9	6,9	0,0	93,1	0,0	48,3	44,8
1121	SAN JUAN DE ISCOS	CHUPACA	JUNÍN	100,0	(180)	3,3	3,3	0,0	96,7	0,6	17,8	78,3
	Urbana			100,0	(106)	4,7	4,7	0,0	95,3	0,9	15,1	79,2
	Rural			100,0	(74)	1,4	1,4	0,0	98,6	0,0	21,6	77,0

Continúa...

CUADRO Nº 4.2
PERÚ: DÉFICIT HABITACIONAL POR COMPONENTE CUANTITATIVO Y CUALITATIVO, SEGÚN DISTRITO Y ÁREA DE RESIDENCIA
(Porcentaje)

N º	Distrito y área de residencia	Provincia	Departamento	DÉFICIT HABITACIONAL								
				Total	Total	CUANTITATIVO			CUALITATIVO			
						Total	Déficit tradicional	Viviendas no adecuadas	Total	Material irrecuperable (en paredes)	Viviendas hacinadas	Servicios básicos deficitarios
1122	SAN JUAN DE JARPA	CHUPACA	JUNÍN	100,0	(336)	1,8	1,5	0,3	98,2	0,0	12,5	85,7
	Urbana			100,0	(174)	1,1	1,1	0,0	98,9	0,0	11,5	87,4
	Rural			100,0	(162)	2,5	1,9	0,6	97,5	0,0	13,6	84,0
1123	TRES DE DICIEMBRE	CHUPACA	JUNÍN	100,0	(102)	10,8	9,8	1,0	89,2	0,0	28,4	60,8
	Urbana			100,0	(102)	10,8	9,8	1,0	89,2	0,0	28,4	60,8
1124	YANACANCHA	CHUPACA	JUNÍN	100,0	(250)	1,6	1,6	0,0	98,4	0,4	20,8	77,2
	Urbana			100,0	(19)	5,3	5,3	0,0	94,7	0,0	10,5	84,2
	Rural			100,0	(231)	1,3	1,3	0,0	98,7	0,4	21,6	76,6
1125	TRUJILLO	TRUJILLO	LA LIBERTAD	100,0	(10 388)	65,1	62,2	2,9	34,9	3,6	24,8	6,5
	Urbana			100,0	(10 378)	65,1	62,2	2,9	34,9	3,6	24,8	6,5
	Rural			100,0	(10)	40,0	30,0	10,0	60,0	10,0	40,0	10,0
1126	EL PORVENIR	TRUJILLO	LA LIBERTAD	100,0	(9 179)	27,4	25,5	1,9	72,6	16,6	27,1	28,8
	Urbana			100,0	(9 179)	27,4	25,5	1,9	72,6	16,6	27,1	28,8
1127	FLORENCIA DE MORA	TRUJILLO	LA LIBERTAD	100,0	(1 807)	56,5	56,2	0,3	43,5	2,2	33,3	8,0
	Urbana			100,0	(1 807)	56,5	56,2	0,3	43,5	2,2	33,3	8,0
1128	HUANCHACO	TRUJILLO	LA LIBERTAD	100,0	(2 740)	14,2	13,1	1,1	85,8	12,4	30,0	43,4
	Urbana			100,0	(2 717)	14,3	13,2	1,1	85,7	12,4	29,6	43,7
	Rural			100,0	(23)	0,0	0,0	0,0	100,0	8,7	78,3	13,0
1129	LA ESPERANZA	TRUJILLO	LA LIBERTAD	100,0	(7 553)	35,5	32,7	2,8	64,5	10,8	30,7	23,0
	Urbana			100,0	(7 553)	35,5	32,7	2,8	64,5	10,8	30,7	23,0
1130	LAREDO	TRUJILLO	LA LIBERTAD	100,0	(979)	47,4	46,8	0,6	52,6	3,8	37,4	11,4
	Urbana			100,0	(737)	58,8	58,2	0,5	41,2	1,6	32,4	7,2
	Rural			100,0	(242)	12,8	12,0	0,8	87,2	10,3	52,5	24,4

Continúa...

CUADRO Nº 4.2
PERÚ: DÉFICIT HABITACIONAL POR COMPONENTE CUANTITATIVO Y CUALITATIVO, SEGÚN DISTRITO Y ÁREA DE RESIDENCIA
(Porcentaje)

N º	Distrito y área de residencia	Provincia	Departamento	DÉFICIT HABITACIONAL								
				Total	Total	CUANTITATIVO			CUALITATIVO			
						Total	Déficit tradicional	Viviendas no adecuadas	Total	Material irrecuperable (en paredes)	Viviendas hacinadas	Servicios básicos deficitarios
1131	MOCHE	TRUJILLO	LA LIBERTAD	100,0	(1 360)	45,4	44,5	1,0	54,6	9,0	33,1	12,4
	Urbana			100,0	(1 211)	46,9	46,0	0,9	53,1	9,2	30,4	13,5
	Rural			100,0	(149)	33,6	32,2	1,3	66,4	8,1	55,0	3,4
1132	POROTO	TRUJILLO	LA LIBERTAD	100,0	(112)	17,9	17,9	0,0	82,1	10,7	36,6	34,8
	Urbana			100,0	(29)	24,1	24,1	0,0	75,9	3,4	44,8	27,6
	Rural			100,0	(83)	15,7	15,7	0,0	84,3	13,3	33,7	37,3
1133	SALAVERRY	TRUJILLO	LA LIBERTAD	100,0	(753)	21,5	19,8	1,7	78,5	39,2	21,0	18,3
	Urbana			100,0	(751)	21,4	19,8	1,6	78,6	39,3	20,9	18,4
	Rural			100,0	(2)	50,0	0,0	50,0	50,0	0,0	50,0	0,0
1134	SIMBAL	TRUJILLO	LA LIBERTAD	100,0	(106)	9,4	9,4	0,0	90,6	13,2	43,4	34,0
	Urbana			100,0	(25)	12,0	12,0	0,0	88,0	16,0	36,0	36,0
	Rural			100,0	(81)	8,6	8,6	0,0	91,4	12,3	45,7	33,3
1135	VÍCTOR LARCO HERRERA	TRUJILLO	LA LIBERTAD	100,0	(1 777)	60,4	59,0	1,4	39,6	3,3	22,0	14,4
	Urbana			100,0	(1 773)	60,5	59,1	1,4	39,5	3,2	21,9	14,4
	Rural			100,0	(4)	0,0	0,0	0,0	100,0	25,0	75,0	0,0
1136	ASCOPE	ASCOPE	LA LIBERTAD	100,0	(256)	21,9	21,5	0,4	78,1	2,0	26,2	50,0
	Urbana			100,0	(198)	25,8	25,3	0,5	74,2	2,0	27,3	44,9
	Rural			100,0	(58)	8,6	8,6	0,0	91,4	1,7	22,4	67,2
1137	CHICAMA	ASCOPE	LA LIBERTAD	100,0	(468)	21,2	20,7	0,4	78,8	5,6	31,4	41,9
	Urbana			100,0	(377)	23,1	22,8	0,3	76,9	6,6	34,0	36,3
	Rural			100,0	(91)	13,2	12,1	1,1	86,8	1,1	20,9	64,8
1138	CHOCOPE	ASCOPE	LA LIBERTAD	100,0	(222)	47,3	45,5	1,8	52,7	1,4	31,1	20,3
	Urbana			100,0	(191)	50,8	48,7	2,1	49,2	1,6	27,7	19,9
	Rural			100,0	(31)	25,8	25,8	0,0	74,2	0,0	51,6	22,6

Continúa...

CUADRO Nº 4.2
PERÚ: DÉFICIT HABITACIONAL POR COMPONENTE CUANTITATIVO Y CUALITATIVO, SEGÚN DISTRITO Y ÁREA DE RESIDENCIA
(Porcentaje)

N º	Distrito y área de residencia	Provincia	Departamento	DÉFICIT HABITACIONAL								
				Total	Total	CUANTITATIVO			CUALITATIVO			
						Total	Déficit tradicional	Viviendas no adecuadas	Total	Material irrecuperable (en paredes)	Viviendas hacinadas	Servicios básicos deficitarios
1139	MAGDALENA DE CAO	ASCOPE	LA LIBERTAD	100,0	(56)	25,0	25,0	0,0	75,0	0,0	26,8	48,2
	Urbana			100,0	(42)	21,4	21,4	0,0	78,6	0,0	28,6	50,0
	Rural			100,0	(14)	35,7	35,7	0,0	64,3	0,0	21,4	42,9
1140	PAIJÁN	ASCOPE	LA LIBERTAD	100,0	(1 002)	18,8	18,2	0,6	81,2	3,5	32,7	45,0
	Urbana			100,0	(966)	19,0	18,4	0,6	81,0	3,5	32,0	45,4
	Rural			100,0	(36)	11,1	11,1	0,0	88,9	2,8	52,8	33,3
1141	RÁZURI	ASCOPE	LA LIBERTAD	100,0	(390)	12,8	7,9	4,9	87,2	52,8	21,3	13,1
	Urbana			100,0	(285)	13,3	7,0	6,3	86,7	60,7	11,6	14,4
	Rural			100,0	(105)	11,4	10,5	1,0	88,6	31,4	47,6	9,5
1142	SANTIAGO DE CAO	ASCOPE	LA LIBERTAD	100,0	(527)	45,2	44,2	0,9	54,8	1,7	20,7	32,4
	Urbana			100,0	(513)	45,2	44,2	1,0	54,8	1,8	20,1	32,9
	Rural			100,0	(14)	42,9	42,9	0,0	57,1	0,0	42,9	14,3
1143	CASA GRANDE	ASCOPE	LA LIBERTAD	100,0	(1 485)	20,5	20,2	0,3	79,5	4,4	24,5	50,5
	Urbana			100,0	(1 429)	20,9	20,5	0,3	79,1	4,5	24,1	50,5
	Rural			100,0	(56)	12,5	12,5	0,0	87,5	1,8	35,7	50,0
1144	BOLIVAR	BOLIVAR	LA LIBERTAD	100,0	(415)	14,5	14,5	0,0	85,5	1,9	51,6	32,0
	Urbana			100,0	(67)	56,7	56,7	0,0	43,3	10,4	11,9	20,9
	Rural			100,0	(348)	6,3	6,3	0,0	93,7	0,3	59,2	34,2
1145	BAMBAMARCA	BOLIVAR	LA LIBERTAD	100,0	(438)	3,0	2,7	0,2	97,0	14,4	55,0	27,6
	Urbana			100,0	(100)	4,0	4,0	0,0	96,0	60,0	34,0	2,0
	Rural			100,0	(338)	2,7	2,4	0,3	97,3	0,9	61,2	35,2
1146	CONDORMARCA	BOLIVAR	LA LIBERTAD	100,0	(262)	1,9	1,9	0,0	98,1	0,4	41,6	56,1
	Urbana			100,0	(75)	5,3	5,3	0,0	94,7	0,0	10,7	84,0
	Rural			100,0	(187)	0,5	0,5	0,0	99,5	0,5	54,0	44,9

Continúa...

CUADRO Nº 4.2
PERÚ: DÉFICIT HABITACIONAL POR COMPONENTE CUANTITATIVO Y CUALITATIVO, SEGÚN DISTRITO Y ÁREA DE RESIDENCIA
(Porcentaje)

N º	Distrito y área de residencia	Provincia	Departamento	DÉFICIT HABITACIONAL								
				Total	Total	CUANTITATIVO			CUALITATIVO			
						Total	Déficit tradicional	Viviendas no adecuadas	Total	Material irrecuperable (en paredes)	Viviendas hacinadas	Servicios básicos deficitarios
1147	LONGOTEA	BOLIVAR	LA LIBERTAD	100,0	(161)	8,1	6,8	1,2	91,9	0,6	37,9	53,4
	Urbana			100,0	(68)	19,1	16,2	2,9	80,9	0,0	36,8	44,1
	Rural			100,0	(93)	0,0	0,0	0,0	100,0	1,1	38,7	60,2
1148	UCHUMARCA	BOLIVAR	LA LIBERTAD	100,0	(248)	4,8	4,8	0,0	95,2	0,0	67,3	27,8
	Urbana			100,0	(85)	10,6	10,6	0,0	89,4	0,0	43,5	45,9
	Rural			100,0	(163)	1,8	1,8	0,0	98,2	0,0	79,8	18,4
1149	UCUNCHA	BOLIVAR	LA LIBERTAD	100,0	(58)	12,1	12,1	0,0	87,9	0,0	32,8	55,2
	Urbana			100,0	(29)	24,1	24,1	0,0	75,9	0,0	31,0	44,8
	Rural			100,0	(29)	0,0	0,0	0,0	100,0	0,0	34,5	65,5
1150	CHEPÉN	CHEPÉN	LA LIBERTAD	100,0	(1 649)	25,8	25,0	0,7	74,2	2,7	34,9	36,7
	Urbana			100,0	(1 532)	27,2	26,4	0,8	72,8	2,5	34,1	36,1
	Rural			100,0	(117)	6,8	6,8	0,0	93,2	4,3	44,4	44,4
1151	PACANGA	CHEPÉN	LA LIBERTAD	100,0	(833)	13,1	12,2	0,8	86,9	2,8	37,8	46,3
	Urbana			100,0	(677)	15,2	14,2	1,0	84,8	0,4	29,5	54,8
	Rural			100,0	(156)	3,8	3,8	0,0	96,2	12,8	73,7	9,6
1152	PUEBLO NUEVO	CHEPÉN	LA LIBERTAD	100,0	(323)	24,1	23,2	0,9	75,9	3,7	42,7	29,4
	Urbana			100,0	(219)	26,5	26,0	0,5	73,5	2,3	33,8	37,4
	Rural			100,0	(104)	19,2	17,3	1,9	80,8	6,7	61,5	12,5
1153	JULCÁN	JULCÁN	LA LIBERTAD	100,0	(1 293)	4,4	4,4	0,0	95,6	0,4	27,4	67,8
	Urbana			100,0	(275)	9,5	9,5	0,0	90,5	1,1	12,4	77,1
	Rural			100,0	(1 018)	3,0	3,0	0,0	97,0	0,2	31,4	65,3
1154	CALAMARCA	JULCÁN	LA LIBERTAD	100,0	(451)	1,1	1,1	0,0	98,9	0,9	56,8	41,2
	Urbana			100,0	(89)	0,0	0,0	0,0	100,0	0,0	6,7	93,3
	Rural			100,0	(362)	1,4	1,4	0,0	98,6	1,1	69,1	28,5

Continúa...

CUADRO Nº 4.2
PERÚ: DÉFICIT HABITACIONAL POR COMPONENTE CUANTITATIVO Y CUALITATIVO, SEGÚN DISTRITO Y ÁREA DE RESIDENCIA
(Porcentaje)

N º	Distrito y área de residencia	Provincia	Departamento	DÉFICIT HABITACIONAL								
				Total	Total	CUANTITATIVO			CUALITATIVO			
						Total	Déficit tradicional	Viviendas no adecuadas	Total	Material irrecuperable (en paredes)	Viviendas hacinadas	Servicios básicos deficitarios
1155	CARABAMBA	JULCÁN	LA LIBERTAD	100,0	(420)	9,3	9,3	0,0	90,7	0,5	37,6	52,6
	Urbana			100,0	(101)	16,8	16,8	0,0	83,2	1,0	17,8	64,4
	Rural			100,0	(319)	6,9	6,9	0,0	93,1	0,3	43,9	48,9
1156	HUASO	JULCÁN	LA LIBERTAD	100,0	(1 075)	2,0	2,0	0,0	98,0	0,1	34,1	63,8
	Urbana			100,0	(56)	8,9	8,9	0,0	91,1	1,8	30,4	58,9
	Rural			100,0	(1 019)	1,6	1,6	0,0	98,4	0,0	34,3	64,1
1157	OTUZCO	OTUZCO	LA LIBERTAD	100,0	(2 149)	7,1	7,0	0,1	92,9	0,9	16,5	75,4
	Urbana			100,0	(347)	37,2	36,9	0,3	62,8	5,5	31,1	26,2
	Rural			100,0	(1 802)	1,3	1,3	0,1	98,7	0,1	13,7	84,9
1158	AGALLPAMPA	OTUZCO	LA LIBERTAD	100,0	(643)	4,2	4,2	0,0	95,8	2,0	41,5	52,3
	Urbana			100,0	(28)	32,1	32,1	0,0	67,9	0,0	3,6	64,3
	Rural			100,0	(615)	2,9	2,9	0,0	97,1	2,1	43,3	51,7
1159	CHARAT	OTUZCO	LA LIBERTAD	100,0	(289)	0,7	0,7	0,0	99,3	0,3	12,1	86,9
	Urbana			100,0	(35)	2,9	2,9	0,0	97,1	2,9	25,7	68,6
	Rural			100,0	(254)	0,4	0,4	0,0	99,6	0,0	10,2	89,4
1160	HUARANCHAL	OTUZCO	LA LIBERTAD	100,0	(349)	4,3	3,7	0,6	95,7	0,6	21,8	73,4
	Urbana			100,0	(49)	18,4	16,3	2,0	81,6	2,0	36,7	42,9
	Rural			100,0	(300)	2,0	1,7	0,3	98,0	0,3	19,3	78,3
1161	LA CUESTA	OTUZCO	LA LIBERTAD	100,0	(56)	3,6	3,6	0,0	96,4	0,0	21,4	75,0
	Urbana			100,0	(1)	0,0	0,0	0,0	100,0	0,0	0,0	100,0
	Rural			100,0	(55)	3,6	3,6	0,0	96,4	0,0	21,8	74,5
1162	MACHE	OTUZCO	LA LIBERTAD	100,0	(131)	7,6	6,9	0,8	92,4	0,0	50,4	42,0
	Urbana			100,0	(35)	11,4	8,6	2,9	88,6	0,0	20,0	68,6
	Rural			100,0	(96)	6,3	6,3	0,0	93,8	0,0	61,5	32,3

Continúa...

CUADRO Nº 4.2
PERÚ: DÉFICIT HABITACIONAL POR COMPONENTE CUANTITATIVO Y CUALITATIVO, SEGÚN DISTRITO Y ÁREA DE RESIDENCIA
(Porcentaje)

N º	Distrito y área de residencia	Provincia	Departamento	DÉFICIT HABITACIONAL								
				Total	Total	CUANTITATIVO			CUALITATIVO			
						Total	Déficit tradicional	Viviendas no adecuadas	Total	Material irrecuperable (en paredes)	Viviendas hacinadas	Servicios básicos deficitarios
1163	PARANDAY	OTUZCO	LA LIBERTAD	100,0	(26)	7,7	7,7	0,0	92,3	0,0	57,7	34,6
	Urbana			100,0	(4)	0,0	0,0	0,0	100,0	0,0	75,0	25,0
	Rural			100,0	(22)	9,1	9,1	0,0	90,9	0,0	54,5	36,4
1164	SALPO	OTUZCO	LA LIBERTAD	100,0	(343)	9,0	8,7	0,3	91,0	0,6	32,9	57,4
	Urbana			100,0	(71)	9,9	9,9	0,0	90,1	0,0	18,3	71,8
	Rural			100,0	(272)	8,8	8,5	0,4	91,2	0,7	36,8	53,7
1165	SINSICAP	OTUZCO	LA LIBERTAD	100,0	(921)	2,0	2,0	0,0	98,0	0,3	20,6	77,1
	Urbana			100,0	(281)	0,7	0,7	0,0	99,3	0,7	18,1	80,4
	Rural			100,0	(640)	2,5	2,5	0,0	97,5	0,2	21,7	75,6
1166	USQUIL	OTUZCO	LA LIBERTAD	100,0	(1 322)	1,4	1,3	0,2	98,6	1,2	59,5	37,8
	Urbana			100,0	(61)	4,9	1,6	3,3	95,1	8,2	37,7	49,2
	Rural			100,0	(1 261)	1,3	1,3	0,0	98,7	0,9	60,6	37,3
1167	SAN PEDRO DE LLOC	PACASMAYO	LA LIBERTAD	100,0	(479)	26,3	25,7	0,6	73,7	9,0	23,4	41,3
	Urbana			100,0	(459)	27,0	26,4	0,7	73,0	9,2	22,7	41,2
	Rural			100,0	(20)	10,0	10,0	0,0	90,0	5,0	40,0	45,0
1168	GUADALUPE	PACASMAYO	LA LIBERTAD	100,0	(1 408)	16,2	14,6	1,6	83,8	2,4	25,6	55,8
	Urbana			100,0	(1 295)	16,4	14,7	1,7	83,6	2,5	24,6	56,5
	Rural			100,0	(113)	13,3	13,3	0,0	86,7	1,8	38,1	46,9
1169	JEQUETEPEQUE	PACASMAYO	LA LIBERTAD	100,0	(114)	23,7	23,7	0,0	76,3	2,6	34,2	39,5
	Urbana			100,0	(99)	25,3	25,3	0,0	74,7	0,0	33,3	41,4
	Rural			100,0	(15)	13,3	13,3	0,0	86,7	20,0	40,0	26,7
1170	PACASMAYO	PACASMAYO	LA LIBERTAD	100,0	(818)	21,5	20,4	1,1	78,5	9,0	33,4	36,1
	Urbana			100,0	(817)	21,5	20,4	1,1	78,5	9,1	33,3	36,1
	Rural			100,0	(1)	0,0	0,0	0,0	100,0	0,0	100,0	0,0

Continúa...

CUADRO Nº 4.2
PERÚ: DÉFICIT HABITACIONAL POR COMPONENTE CUANTITATIVO Y CUALITATIVO, SEGÚN DISTRITO Y ÁREA DE RESIDENCIA
(Porcentaje)

N º	Distrito y área de residencia	Provincia	Departamento	DÉFICIT HABITACIONAL								
				Total	Total	CUANTITATIVO			CUALITATIVO			
						Total	Déficit tradicional	Viviendas no adecuadas	Total	Material irrecuperable (en paredes)	Viviendas hacinadas	Servicios básicos deficitarios
1171	SAN JOSÉ	PACASMAYO	LA LIBERTAD	100,0	(434)	15,7	13,8	1,8	84,3	2,3	21,2	60,8
	Urbana			100,0	(382)	15,7	13,6	2,1	84,3	2,6	22,5	59,2
	Rural			100,0	(52)	15,4	15,4	0,0	84,6	0,0	11,5	73,1
1172	TAYABAMBA	PATAZ	LA LIBERTAD	100,0	(1 418)	7,8	7,8	0,1	92,2	0,4	21,9	69,9
	Urbana			100,0	(183)	47,5	47,0	0,5	52,5	2,2	24,0	26,2
	Rural			100,0	(1 235)	1,9	1,9	0,0	98,1	0,1	21,6	76,4
1173	BULDIBUYO	PATAZ	LA LIBERTAD	100,0	(136)	14,7	14,7	0,0	85,3	0,7	43,4	41,2
	Urbana			100,0	(37)	45,9	45,9	0,0	54,1	0,0	24,3	29,7
	Rural			100,0	(99)	3,0	3,0	0,0	97,0	1,0	50,5	45,5
1174	CHILLIA	PATAZ	LA LIBERTAD	100,0	(1 057)	4,4	4,3	0,1	95,6	0,4	39,6	55,6
	Urbana			100,0	(87)	8,0	8,0	0,0	92,0	0,0	28,7	63,2
	Rural			100,0	(970)	4,0	3,9	0,1	96,0	0,4	40,6	54,9
1175	HUANCASPATA	PATAZ	LA LIBERTAD	100,0	(595)	1,8	1,3	0,5	98,2	0,3	33,1	64,7
	Urbana			100,0	(84)	7,1	6,0	1,2	92,9	1,2	25,0	66,7
	Rural			100,0	(511)	1,0	0,6	0,4	99,0	0,2	34,4	64,4
1176	HUAYLILLAS	PATAZ	LA LIBERTAD	100,0	(273)	2,2	2,2	0,0	97,8	4,4	26,7	66,7
	Urbana			100,0	(37)	13,5	13,5	0,0	86,5	29,7	5,4	51,4
	Rural			100,0	(236)	0,4	0,4	0,0	99,6	0,4	30,1	69,1
1177	HUAYO	PATAZ	LA LIBERTAD	100,0	(395)	4,3	4,3	0,0	95,7	0,0	33,4	62,3
	Urbana			100,0	(24)	25,0	25,0	0,0	75,0	0,0	25,0	50,0
	Rural			100,0	(371)	3,0	3,0	0,0	97,0	0,0	34,0	63,1
1178	ONGÓN	PATAZ	LA LIBERTAD	100,0	(345)	3,2	2,6	0,6	96,8	0,0	31,3	65,5
	Urbana			100,0	(14)	14,3	14,3	0,0	85,7	0,0	21,4	64,3
	Rural			100,0	(331)	2,7	2,1	0,6	97,3	0,0	31,7	65,6

Continúa...

CUADRO Nº 4.2
PERÚ: DÉFICIT HABITACIONAL POR COMPONENTE CUANTITATIVO Y CUALITATIVO, SEGÚN DISTRITO Y ÁREA DE RESIDENCIA
(Porcentaje)

N º	Distrito y área de residencia	Provincia	Departamento	DÉFICIT HABITACIONAL								
				Total	Total	CUANTITATIVO			CUALITATIVO			
						Total	Déficit tradicional	Viviendas no adecuadas	Total	Material irrecuperable (en paredes)	Viviendas hacinadas	Servicios básicos deficitarios
1179	PARCOY	PATAZ	LA LIBERTAD	100,0	(954)	6,3	5,2	1,0	93,7	9,9	52,1	31,8
	Urbana			100,0	(431)	9,7	7,9	1,9	90,3	20,4	56,4	13,5
	Rural			100,0	(523)	3,4	3,1	0,4	96,6	1,1	48,6	46,8
1180	PATAZ	PATAZ	LA LIBERTAD	100,0	(748)	24,6	23,9	0,7	75,4	2,3	28,1	45,1
	Urbana			100,0	(136)	75,0	75,0	0,0	25,0	2,2	17,6	5,1
	Rural			100,0	(612)	13,4	12,6	0,8	86,6	2,3	30,4	53,9
1181	PIAS	PATAZ	LA LIBERTAD	100,0	(90)	17,8	17,8	0,0	82,2	1,1	35,6	45,6
	Urbana			100,0	(36)	30,6	30,6	0,0	69,4	0,0	27,8	41,7
	Rural			100,0	(54)	9,3	9,3	0,0	90,7	1,9	40,7	48,1
1182	SANTIAGO DE CHALLAS	PATAZ	LA LIBERTAD	100,0	(373)	1,6	1,6	0,0	98,4	0,0	11,8	86,6
	Urbana			100,0	(144)	2,8	2,8	0,0	97,2	0,0	6,3	91,0
	Rural			100,0	(229)	0,9	0,9	0,0	99,1	0,0	15,3	83,8
1183	TAURIJA	PATAZ	LA LIBERTAD	100,0	(234)	4,7	4,3	0,4	95,3	0,0	6,0	89,3
	Urbana			100,0	(108)	5,6	5,6	0,0	94,4	0,0	2,8	91,7
	Rural			100,0	(126)	4,0	3,2	0,8	96,0	0,0	8,7	87,3
1184	URPAY	PATAZ	LA LIBERTAD	100,0	(180)	4,4	4,4	0,0	95,6	0,0	36,7	58,9
	Urbana			100,0	(8)	25,0	25,0	0,0	75,0	0,0	50,0	25,0
	Rural			100,0	(172)	3,5	3,5	0,0	96,5	0,0	36,0	60,5
1185	HUAMACHUCO	SÁNCHEZ CARRIÓN	LA LIBERTAD	100,0	(4 486)	16,9	16,8	0,2	83,1	0,6	52,0	30,5
	Urbana			100,0	(2 014)	36,0	35,7	0,3	64,0	1,0	31,2	31,7
	Rural			100,0	(2 472)	1,4	1,4	0,0	98,6	0,2	68,9	29,5
1186	CHUGAY	SÁNCHEZ CARRIÓN	LA LIBERTAD	100,0	(1 481)	1,8	1,8	0,0	98,2	0,1	59,2	38,8
	Urbana			100,0	(117)	15,4	15,4	0,0	84,6	0,0	22,2	62,4
	Rural			100,0	(1 364)	0,7	0,7	0,0	99,3	0,1	62,4	36,8

Continúa...

CUADRO Nº 4.2
PERÚ: DÉFICIT HABITACIONAL POR COMPONENTE CUANTITATIVO Y CUALITATIVO, SEGÚN DISTRITO Y ÁREA DE RESIDENCIA
(Porcentaje)

N º	Distrito y área de residencia	Provincia	Departamento	DÉFICIT HABITACIONAL								
				Total	Total	CUANTITATIVO			CUALITATIVO			
						Total	Déficit tradicional	Viviendas no adecuadas	Total	Material irrecuperable (en paredes)	Viviendas hacinadas	Servicios básicos deficitarios
1187	COCHORCO	SÁNCHEZ CARRIÓN	LA LIBERTAD	100,0	(852)	3,2	3,1	0,1	96,8	0,0	42,6	54,2
	Urbana			100,0	(31)	35,5	35,5	0,0	64,5	0,0	32,3	32,3
	Rural			100,0	(821)	1,9	1,8	0,1	98,1	0,0	43,0	55,1
1188	CURGOS	SÁNCHEZ CARRIÓN	LA LIBERTAD	100,0	(837)	2,7	2,7	0,0	97,3	0,0	62,1	35,1
	Urbana			100,0	(175)	8,0	8,0	0,0	92,0	0,0	21,1	70,9
	Rural			100,0	(662)	1,4	1,4	0,0	98,6	0,0	73,0	25,7
1189	MARCABAL	SÁNCHEZ CARRIÓN	LA LIBERTAD	100,0	(1 856)	0,4	0,4	0,0	99,6	0,0	68,6	30,9
	Urbana			100,0	(37)	2,7	2,7	0,0	97,3	0,0	56,8	40,5
	Rural			100,0	(1 819)	0,4	0,4	0,0	99,6	0,0	68,9	30,7
1190	SANAGORÁN	SÁNCHEZ CARRIÓN	LA LIBERTAD	100,0	(1 830)	0,0	0,0	0,0	100,0	0,0	64,9	35,1
	Urbana			100,0	(41)	0,0	0,0	0,0	100,0	0,0	26,8	73,2
	Rural			100,0	(1 789)	0,0	0,0	0,0	100,0	0,0	65,7	34,3
1191	SARÍN	SÁNCHEZ CARRIÓN	LA LIBERTAD	100,0	(1 006)	1,0	0,8	0,2	99,0	0,1	59,3	39,6
	Urbana			100,0	(49)	8,2	8,2	0,0	91,8	0,0	36,7	55,1
	Rural			100,0	(957)	0,6	0,4	0,2	99,4	0,1	60,5	38,8
1192	SARTIMBAMBA	SÁNCHEZ CARRIÓN	LA LIBERTAD	100,0	(1 275)	5,0	5,0	0,0	95,0	0,3	60,0	34,7
	Urbana			100,0	(22)	40,9	40,9	0,0	59,1	0,0	45,5	13,6
	Rural			100,0	(1 253)	4,4	4,4	0,0	95,6	0,3	60,3	35,0
1193	SANTIAGO DE CHUCO	SANTIAGO DE CHUCO	LA LIBERTAD	100,0	(2 458)	7,8	7,7	0,0	92,2	1,1	31,9	59,3
	Urbana			100,0	(297)	45,5	45,1	0,3	54,5	6,1	37,0	11,4
	Rural			100,0	(2 161)	2,6	2,6	0,0	97,4	0,4	31,2	65,8
1194	ANGASMARCA	SANTIAGO DE CHUCO	LA LIBERTAD	100,0	(369)	11,4	10,8	0,5	88,6	0,5	72,6	15,4
	Urbana			100,0	(107)	39,3	37,4	1,9	60,7	0,0	44,9	15,9
	Rural			100,0	(262)	0,0	0,0	0,0	100,0	0,8	84,0	15,3

Continúa...

CUADRO Nº 4.2
PERÚ: DÉFICIT HABITACIONAL POR COMPONENTE CUANTITATIVO Y CUALITATIVO, SEGÚN DISTRITO Y ÁREA DE RESIDENCIA
(Porcentaje)

N º	Distrito y área de residencia	Provincia	Departamento	DÉFICIT HABITACIONAL								
				Total	Total	CUANTITATIVO			CUALITATIVO			
						Total	Déficit tradicional	Viviendas no adecuadas	Total	Material irrecuperable (en paredes)	Viviendas hacinadas	Servicios básicos deficitarios
1195	CACHICADÁN	SANTIAGO DE CHUCO	LA LIBERTAD	100,0	(671)	3,9	3,7	0,1	96,1	0,9	49,2	46,1
	Urbana			100,0	(86)	24,4	23,3	1,2	75,6	2,3	46,5	26,7
	Rural			100,0	(585)	0,9	0,9	0,0	99,1	0,7	49,6	48,9
1196	MOLLEBAMBA	SANTIAGO DE CHUCO	LA LIBERTAD	100,0	(220)	4,1	3,6	0,5	95,9	0,0	24,5	71,4
	Urbana			100,0	(37)	18,9	18,9	0,0	81,1	0,0	24,3	56,8
	Rural			100,0	(183)	1,1	0,5	0,5	98,9	0,0	24,6	74,3
1197	MOLLEPATA	SANTIAGO DE CHUCO	LA LIBERTAD	100,0	(137)	2,2	2,2	0,0	97,8	0,7	29,2	67,9
	Urbana			100,0	(15)	0,0	0,0	0,0	100,0	0,0	6,7	93,3
	Rural			100,0	(122)	2,5	2,5	0,0	97,5	0,8	32,0	64,8
1198	QUIRUVILCA	SANTIAGO DE CHUCO	LA LIBERTAD	100,0	(1 276)	7,1	6,7	0,4	92,9	1,2	44,3	47,4
	Urbana			100,0	(396)	18,7	17,4	1,3	81,3	1,8	46,5	33,1
	Rural			100,0	(880)	1,9	1,9	0,0	98,1	0,9	43,3	53,9
1199	SANTA CRUZ DE CHUCA	SANTIAGO DE CHUCO	LA LIBERTAD	100,0	(305)	4,3	4,3	0,0	95,7	0,0	59,0	36,7
	Urbana			100,0	(75)	13,3	13,3	0,0	86,7	0,0	40,0	46,7
	Rural			100,0	(230)	1,3	1,3	0,0	98,7	0,0	65,2	33,5
1200	SITABAMBA	SANTIAGO DE CHUCO	LA LIBERTAD	100,0	(678)	0,7	0,7	0,0	99,3	0,3	29,4	69,6
	Urbana			100,0	(225)	0,0	0,0	0,0	100,0	0,4	10,2	89,3
	Rural			100,0	(453)	1,1	1,1	0,0	98,9	0,2	38,9	59,8
1201	CASCAS	GRAN CHIMÚ	LA LIBERTAD	100,0	(693)	14,7	14,6	0,1	85,3	1,4	38,1	45,7
	Urbana			100,0	(189)	40,2	39,7	0,5	59,8	3,7	41,8	14,3
	Rural			100,0	(504)	5,2	5,2	0,0	94,8	0,6	36,7	57,5
1202	LUCMA	GRAN CHIMÚ	LA LIBERTAD	100,0	(748)	2,9	2,9	0,0	97,1	0,5	13,1	83,4
	Urbana			100,0	(16)	25,0	25,0	0,0	75,0	0,0	56,3	18,8
	Rural			100,0	(732)	2,5	2,5	0,0	97,5	0,5	12,2	84,8

Continúa...

CUADRO Nº 4.2
PERÚ: DÉFICIT HABITACIONAL POR COMPONENTE CUANTITATIVO Y CUALITATIVO, SEGÚN DISTRITO Y ÁREA DE RESIDENCIA
(Porcentaje)

N º	Distrito y área de residencia	Provincia	Departamento	DÉFICIT HABITACIONAL								
				Total	Total	CUANTITATIVO			CUALITATIVO			
						Total	Déficit tradicional	Viviendas no adecuadas	Total	Material irrecuperable (en paredes)	Viviendas hacinadas	Servicios básicos deficitarios
1203	COMPIN	GRAN CHIMÚ	LA LIBERTAD	100,0	(221)	4,5	4,1	0,5	95,5	0,0	15,8	79,6
	Urbana			100,0	(17)	17,6	17,6	0,0	82,4	0,0	47,1	35,3
	Rural			100,0	(204)	3,4	2,9	0,5	96,6	0,0	13,2	83,3
1204	SAYAPULLO	GRAN CHIMÚ	LA LIBERTAD	100,0	(559)	4,3	4,1	0,2	95,7	0,5	25,6	69,6
	Urbana			100,0	(28)	17,9	14,3	3,6	82,1	7,1	35,7	39,3
	Rural			100,0	(531)	3,6	3,6	0,0	96,4	0,2	25,0	71,2
1205	VIRÚ	VIRÚ	LA LIBERTAD	100,0	(2 265)	35,4	33,7	1,7	64,6	7,9	26,7	30,1
	Urbana			100,0	(1 973)	37,8	36,0	1,8	62,2	6,9	25,0	30,2
	Rural			100,0	(292)	18,8	18,2	0,7	81,2	14,4	37,7	29,1
1206	CHAO	VIRÚ	LA LIBERTAD	100,0	(1 741)	17,1	14,9	2,2	82,9	44,8	21,1	17,0
	Urbana			100,0	(1 302)	22,8	19,9	2,9	77,2	40,3	21,2	15,7
	Rural			100,0	(439)	0,2	0,2	0,0	99,8	58,1	20,7	21,0
1207	GUADALUPITO	VIRÚ	LA LIBERTAD	100,0	(310)	18,4	16,8	1,6	81,6	29,0	24,5	28,1
	Urbana			100,0	(252)	19,4	17,9	1,6	80,6	22,6	27,4	30,6
	Rural			100,0	(58)	13,8	12,1	1,7	86,2	56,9	12,1	17,2
1208	CHICLAYO	CHICLAYO	LAMBAYEQUE	100,0	(9 575)	44,3	43,3	1,0	55,7	3,9	41,1	10,7
	Urbana			100,0	(9 570)	44,4	43,3	1,0	55,6	3,9	41,1	10,7
	Rural			100,0	(5)	0,0	0,0	0,0	100,0	20,0	80,0	0,0
1209	CHONGOYAPE	CHICLAYO	LAMBAYEQUE	100,0	(594)	9,1	8,9	0,2	90,9	0,7	36,0	54,2
	Urbana			100,0	(382)	13,4	13,1	0,3	86,6	0,8	39,3	46,6
	Rural			100,0	(212)	1,4	1,4	0,0	98,6	0,5	30,2	67,9
1210	ETEN	CHICLAYO	LAMBAYEQUE	100,0	(352)	16,2	15,6	0,6	83,8	4,3	52,0	27,6
	Urbana			100,0	(349)	16,3	15,8	0,6	83,7	4,3	52,1	27,2
	Rural			100,0	(3)	0,0	0,0	0,0	100,0	0,0	33,3	66,7

Continúa...

CUADRO Nº 4.2
PERÚ: DÉFICIT HABITACIONAL POR COMPONENTE CUANTITATIVO Y CUALITATIVO, SEGÚN DISTRITO Y ÁREA DE RESIDENCIA
(Porcentaje)

N º	Distrito y área de residencia	Provincia	Departamento	DÉFICIT HABITACIONAL								
				Total	Total	CUANTITATIVO			CUALITATIVO			
						Total	Déficit tradicional	Viviendas no adecuadas	Total	Material irrecuperable (en paredes)	Viviendas hacinadas	Servicios básicos deficitarios
1211	ETEN PUERTO	CHICLAYO	LAMBAYEQUE	100,0	(140)	24,3	14,3	10,0	75,7	69,3	2,9	3,6
	Urbana			100,0	(140)	24,3	14,3	10,0	75,7	69,3	2,9	3,6
1212	JOSÉ LEONARDO ORTIZ	CHICLAYO	LAMBAYEQUE	100,0	(9 545)	39,4	38,6	0,8	60,6	1,9	43,1	15,5
	Urbana			100,0	(9 523)	39,5	38,7	0,8	60,5	2,0	43,0	15,5
	Rural			100,0	(22)	0,0	0,0	0,0	100,0	0,0	77,3	22,7
1213	LA VICTORIA	CHICLAYO	LAMBAYEQUE	100,0	(3 581)	50,0	49,0	1,0	50,0	0,8	39,6	9,6
	Urbana			100,0	(3 530)	50,5	49,5	1,0	49,5	0,8	39,0	9,7
	Rural			100,0	(51)	21,6	15,7	5,9	78,4	0,0	78,4	0,0
1214	LAGUNAS	CHICLAYO	LAMBAYEQUE	100,0	(331)	10,3	9,4	0,9	89,7	3,6	26,9	59,2
	Urbana			100,0	(241)	12,9	12,4	0,4	87,1	2,1	19,5	65,6
	Rural			100,0	(90)	3,3	1,1	2,2	96,7	7,8	46,7	42,2
1215	MONSEFÚ	CHICLAYO	LAMBAYEQUE	100,0	(1 231)	22,2	21,6	0,6	77,8	2,4	47,9	27,5
	Urbana			100,0	(1 086)	21,5	21,0	0,6	78,5	2,3	45,2	30,9
	Rural			100,0	(145)	26,9	26,2	0,7	73,1	2,8	68,3	2,1
1216	NUEVA ARICA	CHICLAYO	LAMBAYEQUE	100,0	(131)	0,0	0,0	0,0	100,0	3,8	29,0	67,2
	Urbana			100,0	(88)	0,0	0,0	0,0	100,0	5,7	29,5	64,8
	Rural			100,0	(43)	0,0	0,0	0,0	100,0	0,0	27,9	72,1
1217	OYOTÚN	CHICLAYO	LAMBAYEQUE	100,0	(683)	3,5	3,2	0,3	96,5	1,0	29,3	66,2
	Urbana			100,0	(366)	5,2	4,9	0,3	94,8	1,1	26,2	67,5
	Rural			100,0	(317)	1,6	1,3	0,3	98,4	0,9	32,8	64,7
1218	PICSI	CHICLAYO	LAMBAYEQUE	100,0	(294)	21,8	21,4	0,3	78,2	4,1	39,8	34,4
	Urbana			100,0	(254)	22,8	22,4	0,4	77,2	4,7	40,9	31,5
	Rural			100,0	(40)	15,0	15,0	0,0	85,0	0,0	32,5	52,5

Continúa...

CUADRO Nº 4.2
PERÚ: DÉFICIT HABITACIONAL POR COMPONENTE CUANTITATIVO Y CUALITATIVO, SEGÚN DISTRITO Y ÁREA DE RESIDENCIA
(Porcentaje)

N º	Distrito y área de residencia	Provincia	Departamento	DÉFICIT HABITACIONAL								
				Total	Total	CUANTITATIVO			CUALITATIVO			
						Total	Déficit tradicional	Viviendas no adecuadas	Total	Material irrecuperable (en paredes)	Viviendas hacinadas	Servicios básicos deficitarios
1219	PIMENTEL	CHICLAYO	LAMBAYEQUE	100,0	(2 035)	10,8	9,2	1,5	89,2	19,6	30,4	39,3
	Urbana			100,0	(1 908)	11,0	9,4	1,6	89,0	20,3	27,8	40,9
	Rural			100,0	(127)	7,1	7,1	0,0	92,9	8,7	68,5	15,7
1220	REQUE	CHICLAYO	LAMBAYEQUE	100,0	(425)	41,4	40,7	0,7	58,6	4,5	34,1	20,0
	Urbana			100,0	(297)	49,8	48,8	1,0	50,2	1,3	26,6	22,2
	Rural			100,0	(128)	21,9	21,9	0,0	78,1	11,7	51,6	14,8
1221	SANTA ROSA	CHICLAYO	LAMBAYEQUE	100,0	(746)	15,5	14,1	1,5	84,5	29,6	37,4	17,4
	Urbana			100,0	(735)	15,8	14,3	1,5	84,2	30,1	36,5	17,7
	Rural			100,0	(11)	0,0	0,0	0,0	100,0	0,0	100,0	0,0
1222	SAÑA	CHICLAYO	LAMBAYEQUE	100,0	(857)	4,6	4,4	0,1	95,4	2,2	18,0	75,3
	Urbana			100,0	(713)	4,5	4,5	0,0	95,5	1,0	13,6	80,9
	Rural			100,0	(144)	4,9	4,2	0,7	95,1	8,3	39,6	47,2
1223	CAYALTÍ	CHICLAYO	LAMBAYEQUE	100,0	(451)	12,2	11,1	1,1	87,8	2,9	40,1	44,8
	Urbana			100,0	(329)	15,2	13,7	1,5	84,8	3,3	42,9	38,6
	Rural			100,0	(122)	4,1	4,1	0,0	95,9	1,6	32,8	61,5
1224	PATAPO	CHICLAYO	LAMBAYEQUE	100,0	(876)	12,2	12,0	0,2	87,8	0,9	28,5	58,3
	Urbana			100,0	(665)	15,3	15,2	0,2	84,7	0,9	27,1	56,7
	Rural			100,0	(211)	2,4	1,9	0,5	97,6	0,9	33,2	63,5
1225	POMALCA	CHICLAYO	LAMBAYEQUE	100,0	(775)	28,1	23,1	5,0	71,9	2,3	37,5	32,0
	Urbana			100,0	(682)	26,4	25,5	0,9	73,6	2,5	36,8	34,3
	Rural			100,0	(93)	40,9	5,4	35,5	59,1	1,1	43,0	15,1
1226	PUCALÁ	CHICLAYO	LAMBAYEQUE	100,0	(260)	16,2	15,4	0,8	83,8	0,4	35,8	47,7
	Urbana			100,0	(149)	28,2	26,8	1,3	71,8	0,0	41,6	30,2
	Rural			100,0	(111)	0,0	0,0	0,0	100,0	0,9	27,9	71,2

Continúa...

CUADRO Nº 4.2
PERÚ: DÉFICIT HABITACIONAL POR COMPONENTE CUANTITATIVO Y CUALITATIVO, SEGÚN DISTRITO Y ÁREA DE RESIDENCIA
(Porcentaje)

N º	Distrito y área de residencia	Provincia	Departamento	DÉFICIT HABITACIONAL								
				Total	Total	CUANTITATIVO			CUALITATIVO			
						Total	Déficit tradicional	Viviendas no adecuadas	Total	Material irrecuperable (en paredes)	Viviendas hacinadas	Servicios básicos deficitarios
1227	TUMÁN	CHICLAYO	LAMBAYEQUE	100,0	(955)	17,7	17,0	0,7	82,3	0,7	23,0	58,5
	Urbana			100,0	(886)	18,4	17,6	0,8	81,6	0,7	22,3	58,6
	Rural			100,0	(69)	8,7	8,7	0,0	91,3	1,4	31,9	58,0
1228	FERREÑAFE	FERREÑAFE	LAMBAYEQUE	100,0	(1 977)	18,4	17,8	0,6	81,6	19,8	31,8	30,0
	Urbana			100,0	(1 940)	18,4	17,8	0,6	81,6	20,1	30,9	30,6
	Rural			100,0	(37)	16,2	16,2	0,0	83,8	8,1	75,7	0,0
1229	CAÑARIS	FERREÑAFE	LAMBAYEQUE	100,0	(1 601)	0,1	0,1	0,0	99,9	0,1	59,6	40,2
	Urbana			100,0	(13)	7,7	7,7	0,0	92,3	0,0	69,2	23,1
	Rural			100,0	(1 588)	0,0	0,0	0,0	100,0	0,1	59,5	40,4
1230	INCAHUASI	FERREÑAFE	LAMBAYEQUE	100,0	(1 232)	0,7	0,6	0,1	99,3	0,2	23,6	75,4
	Urbana			100,0	(25)	4,0	4,0	0,0	96,0	0,0	24,0	72,0
	Rural			100,0	(1 207)	0,7	0,6	0,1	99,3	0,2	23,6	75,5
1231	MANUEL ANTONIO MESONES MURO	FERREÑAFE	LAMBAYEQUE	100,0	(116)	16,4	16,4	0,0	83,6	6,0	49,1	28,4
	Urbana			100,0	(40)	15,0	15,0	0,0	85,0	0,0	45,0	40,0
	Rural			100,0	(76)	17,1	17,1	0,0	82,9	9,2	51,3	22,4
1232	PITIPO	FERREÑAFE	LAMBAYEQUE	100,0	(554)	7,6	7,0	0,5	92,4	2,9	70,2	19,3
	Urbana			100,0	(132)	21,2	20,5	0,8	78,8	0,8	28,8	49,2
	Rural			100,0	(422)	3,3	2,8	0,5	96,7	3,6	83,2	10,0
1233	PUEBLO NUEVO	FERREÑAFE	LAMBAYEQUE	100,0	(669)	24,5	24,4	0,1	75,5	0,9	42,3	32,3
	Urbana			100,0	(647)	24,4	24,3	0,2	75,6	0,9	41,3	33,4
	Rural			100,0	(22)	27,3	27,3	0,0	72,7	0,0	72,7	0,0
1234	LAMBAYEQUE	LAMBAYEQUE	LAMBAYEQUE	100,0	(2 834)	28,3	25,6	2,7	71,7	19,7	32,4	19,7
	Urbana			100,0	(2 455)	30,7	27,9	2,7	69,3	22,4	26,1	20,9
	Rural			100,0	(379)	12,7	10,3	2,4	87,3	1,8	73,6	11,9

Continúa...

CUADRO Nº 4.2
PERÚ: DÉFICIT HABITACIONAL POR COMPONENTE CUANTITATIVO Y CUALITATIVO, SEGÚN DISTRITO Y ÁREA DE RESIDENCIA
(Porcentaje)

N º	Distrito y área de residencia	Provincia	Departamento	DÉFICIT HABITACIONAL								
				Total	Total	CUANTITATIVO			CUALITATIVO			
						Total	Déficit tradicional	Viviendas no adecuadas	Total	Material irrecuperable (en paredes)	Viviendas hacinadas	Servicios básicos deficitarios
1235	CHOCHOPE	LAMBAYEQUE	LAMBAYEQUE	100,0	(56)	3,6	3,6	0,0	96,4	1,8	32,1	62,5
	Urbana			100,0	(26)	7,7	7,7	0,0	92,3	3,8	23,1	65,4
	Rural			100,0	(30)	0,0	0,0	0,0	100,0	0,0	40,0	60,0
1236	ÍLLIMO	LAMBAYEQUE	LAMBAYEQUE	100,0	(282)	13,1	13,1	0,0	86,9	1,1	56,0	29,8
	Urbana			100,0	(169)	11,8	11,8	0,0	88,2	1,2	37,3	49,7
	Rural			100,0	(113)	15,0	15,0	0,0	85,0	0,9	84,1	0,0
1237	JAYANCA	LAMBAYEQUE	LAMBAYEQUE	100,0	(674)	16,2	15,9	0,3	83,8	7,6	54,0	22,3
	Urbana			100,0	(324)	20,1	19,4	0,6	79,9	0,6	43,8	35,5
	Rural			100,0	(350)	12,6	12,6	0,0	87,4	14,0	63,4	10,0
1238	MOCHUMI	LAMBAYEQUE	LAMBAYEQUE	100,0	(603)	16,3	15,6	0,7	83,7	0,5	46,9	36,3
	Urbana			100,0	(405)	14,3	13,3	1,0	85,7	0,7	31,6	53,3
	Rural			100,0	(198)	20,2	20,2	0,0	79,8	0,0	78,3	1,5
1239	MÓRROPE	LAMBAYEQUE	LAMBAYEQUE	100,0	(1 705)	6,2	6,0	0,2	93,8	2,9	71,6	19,3
	Urbana			100,0	(641)	6,9	6,7	0,2	93,1	4,5	45,1	43,5
	Rural			100,0	(1 064)	5,8	5,6	0,2	94,2	2,0	87,5	4,7
1240	MOTUPE	LAMBAYEQUE	LAMBAYEQUE	100,0	(1 073)	13,4	12,5	0,9	86,6	7,0	50,5	29,1
	Urbana			100,0	(710)	17,7	16,8	1,0	82,3	7,7	37,5	37,0
	Rural			100,0	(363)	5,0	4,1	0,8	95,0	5,5	76,0	13,5
1241	OLMOS	LAMBAYEQUE	LAMBAYEQUE	100,0	(2 232)	6,5	6,1	0,3	93,5	1,2	64,7	27,6
	Urbana			100,0	(674)	11,1	10,4	0,7	88,9	0,9	43,3	44,7
	Rural			100,0	(1 558)	4,4	4,3	0,1	95,6	1,3	73,9	20,3
1242	PACORA	LAMBAYEQUE	LAMBAYEQUE	100,0	(302)	7,3	7,3	0,0	92,7	4,3	46,0	42,4
	Urbana			100,0	(228)	6,6	6,6	0,0	93,4	4,8	32,9	55,7
	Rural			100,0	(74)	9,5	9,5	0,0	90,5	2,7	86,5	1,4

Continúa...

CUADRO Nº 4.2
PERÚ: DÉFICIT HABITACIONAL POR COMPONENTE CUANTITATIVO Y CUALITATIVO, SEGÚN DISTRITO Y ÁREA DE RESIDENCIA
(Porcentaje)

N º	Distrito y área de residencia	Provincia	Departamento	DÉFICIT HABITACIONAL								
				Total	Total	CUANTITATIVO			CUALITATIVO			
						Total	Déficit tradicional	Viviendas no adecuadas	Total	Material irrecuperable (en paredes)	Viviendas hacinadas	Servicios básicos deficitarios
1243	SALAS	LAMBAYEQUE	LAMBAYEQUE	100,0	(1 789)	0,1	0,1	0,1	99,9	3,1	22,1	74,6
	Urbana			100,0	(489)	0,2	0,2	0,0	99,8	10,6	10,4	78,7
	Rural			100,0	(1 300)	0,1	0,0	0,1	99,9	0,3	26,5	73,1
1244	SAN JOSÉ	LAMBAYEQUE	LAMBAYEQUE	100,0	(598)	9,7	8,9	0,8	90,3	14,0	54,0	22,2
	Urbana			100,0	(554)	10,5	9,6	0,9	89,5	14,6	55,1	19,9
	Rural			100,0	(44)	0,0	0,0	0,0	100,0	6,8	40,9	52,3
1245	TÚCUME	LAMBAYEQUE	LAMBAYEQUE	100,0	(708)	11,9	11,7	0,1	88,1	8,6	53,4	26,1
	Urbana			100,0	(464)	12,9	12,7	0,2	87,1	12,9	34,7	39,4
	Rural			100,0	(244)	9,8	9,8	0,0	90,2	0,4	88,9	0,8
1246	LIMA	LIMA	LIMA	100,0	(9 686)	37,2	27,2	10,1	62,8	5,8	55,4	1,6
	Urbana			100,0	(9 686)	37,2	27,2	10,1	62,8	5,8	55,4	1,6
1247	ANCÓN	LIMA	LIMA	100,0	(2 310)	13,8	9,7	4,1	86,2	26,0	23,5	36,8
	Urbana			100,0	(2 310)	13,8	9,7	4,1	86,2	26,0	23,5	36,8
1248	ATE	LIMA	LIMA	100,0	(32 607)	33,1	23,2	9,9	66,9	11,7	35,8	19,4
	Urbana			100,0	(32 607)	33,1	23,2	9,9	66,9	11,7	35,8	19,4
1249	BARRANCO	LIMA	LIMA	100,0	(708)	38,6	30,9	7,6	61,4	12,1	47,5	1,8
	Urbana			100,0	(708)	38,6	30,9	7,6	61,4	12,1	47,5	1,8
1250	BREÑA	LIMA	LIMA	100,0	(1 975)	33,5	26,4	7,1	66,5	8,7	56,9	0,9
	Urbana			100,0	(1 975)	33,5	26,4	7,1	66,5	8,7	56,9	0,9
1251	CARABAYLLO	LIMA	LIMA	100,0	(15 236)	30,2	28,1	2,1	69,8	19,5	30,5	19,7
	Urbana			100,0	(14 615)	31,3	29,1	2,2	68,7	18,8	30,5	19,5
	Rural			100,0	(621)	6,1	5,6	0,5	93,9	37,4	30,8	25,8

Continúa...

CUADRO Nº 4.2
PERÚ: DÉFICIT HABITACIONAL POR COMPONENTE CUANTITATIVO Y CUALITATIVO, SEGÚN DISTRITO Y ÁREA DE RESIDENCIA
(Porcentaje)

N º	Distrito y área de residencia	Provincia	Departamento	DÉFICIT HABITACIONAL								
				Total	Total	CUANTITATIVO			CUALITATIVO			
						Total	Déficit tradicional	Viviendas no adecuadas	Total	Material irrecuperable (en paredes)	Viviendas hacinadas	Servicios básicos deficitarios
1252	CHACLACAYO	LIMA	LIMA	100,0	(1 530)	56,7	54,2	2,5	43,3	5,5	30,5	7,3
	Urbana			100,0	(1 530)	56,7	54,2	2,5	43,3	5,5	30,5	7,3
1253	CHORRILLOS	LIMA	LIMA	100,0	(13 242)	50,2	42,4	7,8	49,8	10,5	32,5	6,8
	Urbana			100,0	(13 242)	50,2	42,4	7,8	49,8	10,5	32,5	6,8
1254	CIENEGUILLA	LIMA	LIMA	100,0	(1 474)	17,9	14,5	3,4	82,1	19,0	30,0	33,1
	Urbana			100,0	(1 453)	18,0	14,7	3,4	82,0	18,9	30,1	32,9
	Rural			100,0	(21)	9,5	4,8	4,8	90,5	23,8	19,0	47,6
1255	COMAS	LIMA	LIMA	100,0	(27 044)	55,9	54,6	1,3	44,1	8,1	31,9	4,1
	Urbana			100,0	(27 044)	55,9	54,6	1,3	44,1	8,1	31,9	4,1
1256	EL AGUSTINO	LIMA	LIMA	100,0	(9 219)	48,8	46,5	2,4	51,2	5,7	42,8	2,7
	Urbana			100,0	(9 219)	48,8	46,5	2,4	51,2	5,7	42,8	2,7
1257	INDEPENDENCIA	LIMA	LIMA	100,0	(12 078)	54,0	52,8	1,3	46,0	6,5	34,2	5,2
	Urbana			100,0	(12 078)	54,0	52,8	1,3	46,0	6,5	34,2	5,2
1258	JESÚS MARÍA	LIMA	LIMA	100,0	(713)	39,4	31,7	7,7	60,6	20,3	40,3	0,0
	Urbana			100,0	(713)	39,4	31,7	7,7	60,6	20,3	40,3	0,0
1259	LA MOLINA	LIMA	LIMA	100,0	(1 833)	64,0	56,7	7,3	36,0	6,3	25,3	4,4
	Urbana			100,0	(1 833)	64,0	56,7	7,3	36,0	6,3	25,3	4,4
1260	LA VICTORIA	LIMA	LIMA	100,0	(7 320)	28,1	22,1	6,0	71,9	4,2	66,4	1,2
	Urbana			100,0	(7 320)	28,1	22,1	6,0	71,9	4,2	66,4	1,2
1261	LINCE	LIMA	LIMA	100,0	(869)	32,6	24,2	8,4	67,4	18,5	48,9	0,0
	Urbana			100,0	(869)	32,6	24,2	8,4	67,4	18,5	48,9	0,0

Continúa...

CUADRO Nº 4.2
PERÚ: DÉFICIT HABITACIONAL POR COMPONENTE CUANTITATIVO Y CUALITATIVO, SEGÚN DISTRITO Y ÁREA DE RESIDENCIA
(Porcentaje)

N º	Distrito y área de residencia	Provincia	Departamento	DÉFICIT HABITACIONAL								
				Total	Total	CUANTITATIVO			CUALITATIVO			
						Total	Déficit tradicional	Viviendas no adecuadas	Total	Material irrecuperable (en paredes)	Viviendas hacinadas	Servicios básicos deficitarios
1262	LOS OLIVOS	LIMA	LIMA	100,0	(10 682)	49,1	38,1	11,0	50,9	4,0	46,2	0,7
	Urbana			100,0	(10 682)	49,1	38,1	11,0	50,9	4,0	46,2	0,7
1263	LURIGANCHO	LIMA	LIMA	100,0	(12 300)	27,3	24,8	2,5	72,7	13,8	30,3	28,5
	Urbana			100,0	(12 300)	27,3	24,8	2,5	72,7	13,8	30,3	28,5
1264	LURÍN	LIMA	LIMA	100,0	(4 629)	26,2	22,8	3,3	73,8	20,4	29,2	24,2
	Urbana			100,0	(4 530)	26,1	22,8	3,3	73,9	20,1	29,1	24,7
	Rural			100,0	(99)	30,3	25,3	5,1	69,7	34,3	33,3	2,0
1265	MAGDALENA DEL MAR	LIMA	LIMA	100,0	(898)	47,4	39,5	7,9	52,6	9,9	42,1	0,6
	Urbana			100,0	(898)	47,4	39,5	7,9	52,6	9,9	42,1	0,6
1266	MAGDALENA VIEJA	LIMA	LIMA	100,0	(1 273)	57,2	51,8	5,3	42,8	9,6	32,8	0,5
	Urbana			100,0	(1 273)	57,2	51,8	5,3	42,8	9,6	32,8	0,5
1267	MIRAFLORES	LIMA	LIMA	100,0	(613)	48,0	33,1	14,8	52,0	21,7	30,3	0,0
	Urbana			100,0	(613)	48,0	33,1	14,8	52,0	21,7	30,3	0,0
1268	PACHACAMAC	LIMA	LIMA	100,0	(7 776)	13,3	9,4	3,9	86,7	10,4	27,6	48,7
	Urbana			100,0	(7 739)	13,3	9,4	3,9	86,7	10,4	27,5	48,9
	Rural			100,0	(37)	10,8	8,1	2,7	89,2	21,6	56,8	10,8
1269	PUCUSANA	LIMA	LIMA	100,0	(1 231)	8,1	5,4	2,8	91,9	45,1	18,0	28,8
	Urbana			100,0	(1 223)	8,1	5,4	2,7	91,9	44,8	18,2	28,9
	Rural			100,0	(8)	12,5	0,0	12,5	87,5	87,5	0,0	0,0
1270	PUENTE PIEDRA	LIMA	LIMA	100,0	(15 777)	26,4	23,0	3,4	73,6	22,0	34,0	17,7
	Urbana			100,0	(15 777)	26,4	23,0	3,4	73,6	22,0	34,0	17,7
1271	PUNTA HERMOSA	LIMA	LIMA	100,0	(445)	12,6	9,7	2,9	87,4	14,6	23,8	49,0
	Urbana			100,0	(407)	13,0	10,6	2,5	87,0	9,6	23,8	53,6
	Rural			100,0	(38)	7,9	0,0	7,9	92,1	68,4	23,7	0,0

Continúa...

CUADRO Nº 4.2

PERÚ: DÉFICIT HABITACIONAL POR COMPONENTE CUANTITATIVO Y CUALITATIVO, SEGÚN DISTRITO Y ÁREA DE RESIDENCIA

(Porcentaje)

N º	Distrito y área de residencia	Provincia	Departamento	DÉFICIT HABITACIONAL								
				Total	Total	CUANTITATIVO			CUALITATIVO			
						Total	Déficit tradicional	Viviendas no adecuadas	Total	Material irrecuperable (en paredes)	Viviendas hacinadas	Servicios básicos deficitarios
1272	PUNTA NEGRA	LIMA	LIMA	100,0	(344)	23,3	19,5	3,8	76,7	18,9	17,2	40,7
	Urbana			100,0	(344)	23,3	19,5	3,8	76,7	18,9	17,2	40,7
1273	RIMAC	LIMA	LIMA	100,0	(7 395)	39,6	35,4	4,1	60,4	11,7	42,4	6,3
	Urbana			100,0	(7 395)	39,6	35,4	4,1	60,4	11,7	42,4	6,3
1274	SAN BARTOLO	LIMA	LIMA	100,0	(448)	17,0	14,5	2,5	83,0	55,1	11,8	16,1
	Urbana			100,0	(443)	16,5	14,7	1,8	83,5	55,8	11,5	16,3
	Rural			100,0	(5)	60,0	0,0	60,0	40,0	0,0	40,0	0,0
1275	SAN BORJA	LIMA	LIMA	100,0	(969)	61,1	55,9	5,2	38,9	14,1	24,8	0,0
	Urbana			100,0	(969)	61,1	55,9	5,2	38,9	14,1	24,8	0,0
1276	SAN ISIDRO	LIMA	LIMA	100,0	(327)	52,6	43,7	8,9	47,4	23,5	23,9	0,0
	Urbana			100,0	(327)	52,6	43,7	8,9	47,4	23,5	23,9	0,0
1277	SAN JUAN DE LURIGANCHO	LIMA	LIMA	100,0	(59 979)	36,6	32,7	3,8	63,4	17,5	34,2	11,8
	Urbana			100,0	(59 979)	36,6	32,7	3,8	63,4	17,5	34,2	11,8
1278	SAN JUAN DE MIRAFLORES	LIMA	LIMA	100,0	(23 316)	55,5	54,3	1,3	44,5	7,3	26,4	10,8
	Urbana			100,0	(23 316)	55,5	54,3	1,3	44,5	7,3	26,4	10,8
1279	SAN LUIS	LIMA	LIMA	100,0	(2 032)	37,5	31,8	5,7	62,5	17,9	44,4	0,2
	Urbana			100,0	(2 032)	37,5	31,8	5,7	62,5	17,9	44,4	0,2
1280	SAN MARTÍN DE PORRES	LIMA	LIMA	100,0	(27 882)	57,3	55,4	1,9	42,7	4,7	33,6	4,3
	Urbana			100,0	(27 882)	57,3	55,4	1,9	42,7	4,7	33,6	4,3

Continúa...

CUADRO Nº 4.2
PERÚ: DÉFICIT HABITACIONAL POR COMPONENTE CUANTITATIVO Y CUALITATIVO, SEGÚN DISTRITO Y ÁREA DE RESIDENCIA
(Porcentaje)

N º	Distrito y área de residencia	Provincia	Departamento	DÉFICIT HABITACIONAL								
				Total	Total	CUANTITATIVO			CUALITATIVO			
						Total	Déficit tradicional	Viviendas no adecuadas	Total	Material irrecuperable (en paredes)	Viviendas hacinadas	Servicios básicos deficitarios
1281	SAN MIGUEL	LIMA	LIMA	100,0	(2 594)	54,7	49,0	5,7	45,3	13,0	31,7	0,6
	Urbana			100,0	(2 594)	54,7	49,0	5,7	45,3	13,0	31,7	0,6
1282	SANTA ANITA	LIMA	LIMA	100,0	(9 631)	48,5	42,9	5,6	51,5	4,0	45,9	1,6
	Urbana			100,0	(9 631)	48,5	42,9	5,6	51,5	4,0	45,9	1,6
1283	SANTA MARÍA DEL MAR	LIMA	LIMA	100,0	(32)	43,8	37,5	6,3	56,3	31,3	21,9	3,1
	Urbana			100,0	(31)	45,2	38,7	6,5	54,8	32,3	19,4	3,2
	Rural			100,0	(1)	0,0	0,0	0,0	100,0	0,0	100,0	0,0
1284	SANTA ROSA	LIMA	LIMA	100,0	(753)	12,0	8,9	3,1	88,0	20,5	27,1	40,5
	Urbana			100,0	(753)	12,0	8,9	3,1	88,0	20,5	27,1	40,5
1285	SANTIAGO DE SURCO	LIMA	LIMA	100,0	(4 934)	58,3	48,6	9,7	41,7	8,1	30,7	2,8
	Urbana			100,0	(4 934)	58,3	48,6	9,7	41,7	8,1	30,7	2,8
1286	SURQUILLO	LIMA	LIMA	100,0	(2 227)	38,6	33,0	5,7	61,4	13,0	47,3	1,1
	Urbana			100,0	(2 227)	38,6	33,0	5,7	61,4	13,0	47,3	1,1
1287	VILLA EL SALVADOR	LIMA	LIMA	100,0	(23 803)	46,5	44,6	1,9	53,5	13,7	29,1	10,7
	Urbana			100,0	(23 803)	46,5	44,6	1,9	53,5	13,7	29,1	10,7
1288	VILLA MARÍA DEL TRIUNFO	LIMA	LIMA	100,0	(25 277)	29,6	27,7	1,9	70,4	14,5	34,5	21,4
	Urbana			100,0	(25 277)	29,6	27,7	1,9	70,4	14,5	34,5	21,4
1289	BARRANCA	BARRANCA	LIMA	100,0	(2 836)	30,7	29,1	1,7	69,3	16,6	30,9	21,7
	Urbana			100,0	(2 038)	41,2	39,1	2,1	58,8	6,5	37,9	14,4
	Rural			100,0	(798)	4,0	3,4	0,6	96,0	42,5	13,0	40,5
1290	PARAMONGA	BARRANCA	LIMA	100,0	(1 036)	25,6	23,0	2,6	74,4	30,8	18,3	25,3
	Urbana			100,0	(644)	38,7	35,9	2,8	61,3	24,5	26,9	9,9
	Rural			100,0	(392)	4,1	1,8	2,3	95,9	41,1	4,3	50,5

Continúa...

CUADRO Nº 4.2

PERÚ: DÉFICIT HABITACIONAL POR COMPONENTE CUANTITATIVO Y CUALITATIVO, SEGÚN DISTRITO Y ÁREA DE RESIDENCIA

(Porcentaje)

N º	Distrito y área de residencia	Provincia	Departamento	DÉFICIT HABITACIONAL								
				Total	Total	CUANTITATIVO			CUALITATIVO			
						Total	Déficit tradicional	Viviendas no adecuadas	Total	Material irrecuperable (en paredes)	Viviendas hacinadas	Servicios básicos deficitarios
1291	PATIVILCA	BARRANCA	LIMA	100,0	(988)	14,8	14,0	0,8	85,2	40,6	15,1	29,6
	Urbana			100,0	(621)	18,2	17,6	0,6	81,8	54,1	18,2	9,5
	Rural			100,0	(367)	9,0	7,9	1,1	91,0	17,7	9,8	63,5
1292	SUPE	BARRANCA	LIMA	100,0	(1 266)	15,5	14,0	1,5	84,5	34,7	19,6	30,3
	Urbana			100,0	(690)	25,5	23,3	2,2	74,5	40,1	17,7	16,7
	Rural			100,0	(576)	3,5	2,8	0,7	96,5	28,1	21,9	46,5
1293	SUPE PUERTO	BARRANCA	LIMA	100,0	(627)	17,7	14,7	3,0	82,3	60,3	15,6	6,4
	Urbana			100,0	(624)	17,8	14,7	3,0	82,2	60,6	15,7	5,9
	Rural			100,0	(3)	0,0	0,0	0,0	100,0	0,0	0,0	100,0
1294	CAJATAMBO	CAJATAMBO	LIMA	100,0	(222)	15,8	13,5	2,3	84,2	1,4	41,0	41,9
	Urbana			100,0	(97)	32,0	26,8	5,2	68,0	3,1	52,6	12,4
	Rural			100,0	(125)	3,2	3,2	0,0	96,8	0,0	32,0	64,8
1295	COPA	CAJATAMBO	LIMA	100,0	(126)	0,0	0,0	0,0	100,0	21,4	35,7	42,9
	Urbana			100,0	(113)	0,0	0,0	0,0	100,0	23,9	34,5	41,6
	Rural			100,0	(13)	0,0	0,0	0,0	100,0	0,0	46,2	53,8
1296	GORGOR	CAJATAMBO	LIMA	100,0	(285)	1,4	1,1	0,4	98,6	3,9	29,8	64,9
	Urbana			100,0	(34)	8,8	8,8	0,0	91,2	11,8	64,7	14,7
	Rural			100,0	(251)	0,4	0,0	0,4	99,6	2,8	25,1	71,7
1297	HUANCAPÓN	CAJATAMBO	LIMA	100,0	(109)	9,2	6,4	2,8	90,8	2,8	26,6	61,5
	Urbana			100,0	(50)	18,0	14,0	4,0	82,0	6,0	48,0	28,0
	Rural			100,0	(59)	1,7	0,0	1,7	98,3	0,0	8,5	89,8
1298	MANAS	CAJATAMBO	LIMA	100,0	(138)	5,1	4,3	0,7	94,9	2,9	29,0	63,0
	Urbana			100,0	(31)	19,4	19,4	0,0	80,6	6,5	64,5	9,7
	Rural			100,0	(107)	0,9	0,0	0,9	99,1	1,9	18,7	78,5

Continúa...

CUADRO Nº 4.2
PERÚ: DÉFICIT HABITACIONAL POR COMPONENTE CUANTITATIVO Y CUALITATIVO, SEGÚN DISTRITO Y ÁREA DE RESIDENCIA
(Porcentaje)

N º	Distrito y área de residencia	Provincia	Departamento	DÉFICIT HABITACIONAL								
				Total	Total	CUANTITATIVO			CUALITATIVO			
						Total	Déficit tradicional	Viviendas no adecuadas	Total	Material irrecuperable (en paredes)	Viviendas hacinadas	Servicios básicos deficitarios
1299	CANTA	CANTA	LIMA	100,0	(209)	17,7	16,3	1,4	82,3	9,6	52,6	20,1
	Urbana			100,0	(183)	20,2	18,6	1,6	79,8	10,9	53,0	15,8
	Rural			100,0	(26)	0,0	0,0	0,0	100,0	0,0	50,0	50,0
1300	ARAHUAY	CANTA	LIMA	100,0	(71)	2,8	2,8	0,0	97,2	28,2	54,9	14,1
	Urbana			100,0	(39)	5,1	5,1	0,0	94,9	28,2	59,0	7,7
	Rural			100,0	(32)	0,0	0,0	0,0	100,0	28,1	50,0	21,9
1301	HUAMANTANGA	CANTA	LIMA	100,0	(92)	7,6	1,1	6,5	92,4	9,8	56,5	26,1
	Urbana			100,0	(57)	3,5	1,8	1,8	96,5	5,3	70,2	21,1
	Rural			100,0	(35)	14,3	0,0	14,3	85,7	17,1	34,3	34,3
1302	HUAROS	CANTA	LIMA	100,0	(127)	5,5	5,5	0,0	94,5	5,5	41,7	47,2
	Urbana			100,0	(66)	9,1	9,1	0,0	90,9	10,6	66,7	13,6
	Rural			100,0	(61)	1,6	1,6	0,0	98,4	0,0	14,8	83,6
1303	LACHAQUI	CANTA	LIMA	100,0	(66)	1,5	1,5	0,0	98,5	13,6	43,9	40,9
	Urbana			100,0	(51)	2,0	2,0	0,0	98,0	17,6	49,0	31,4
	Rural			100,0	(15)	0,0	0,0	0,0	100,0	0,0	26,7	73,3
1304	SAN BUENAVENTURA	CANTA	LIMA	100,0	(38)	0,0	0,0	0,0	100,0	7,9	52,6	39,5
	Urbana			100,0	(8)	0,0	0,0	0,0	100,0	12,5	50,0	37,5
	Rural			100,0	(30)	0,0	0,0	0,0	100,0	6,7	53,3	40,0
1305	SANTA ROSA DE QUIVES	CANTA	LIMA	100,0	(730)	9,0	8,1	1,0	91,0	51,2	21,5	18,2
	Urbana			100,0	(37)	29,7	27,0	2,7	70,3	24,3	43,2	2,7
	Rural			100,0	(693)	7,9	7,1	0,9	92,1	52,7	20,3	19,0
1306	SAN VICENTE DE CAÑETE	CAÑETE	LIMA	100,0	(3 532)	32,0	22,6	9,4	68,0	29,5	21,8	16,6
	Urbana			100,0	(2 931)	35,9	24,9	10,9	64,1	28,7	20,1	15,4
	Rural			100,0	(601)	13,3	11,3	2,0	86,7	33,4	30,4	22,8

Continúa...

CUADRO Nº 4.2
PERÚ: DÉFICIT HABITACIONAL POR COMPONENTE CUANTITATIVO Y CUALITATIVO, SEGÚN DISTRITO Y ÁREA DE RESIDENCIA
(Porcentaje)

N º	Distrito y área de residencia	Provincia	Departamento	DÉFICIT HABITACIONAL								
				Total	Total	CUANTITATIVO			CUALITATIVO			
						Total	Déficit tradicional	Viviendas no adecuadas	Total	Material irrecuperable (en paredes)	Viviendas hacinadas	Servicios básicos deficitarios
1307	ASIA	CAÑETE	LIMA	100,0	(517)	18,4	15,5	2,9	81,6	54,0	23,6	4,1
	Urbana			100,0	(269)	27,1	21,6	5,6	72,9	40,5	26,0	6,3
	Rural			100,0	(248)	8,9	8,9	0,0	91,1	68,5	21,0	1,6
1308	CALANGO	CAÑETE	LIMA	100,0	(151)	9,9	7,9	2,0	90,1	35,1	15,2	39,7
	Urbana			100,0	(47)	19,1	12,8	6,4	80,9	31,9	19,1	29,8
	Rural			100,0	(104)	5,8	5,8	0,0	94,2	36,5	13,5	44,2
1309	CERRO AZUL	CAÑETE	LIMA	100,0	(459)	26,8	24,6	2,2	73,2	39,0	24,4	9,8
	Urbana			100,0	(366)	32,8	30,6	2,2	67,2	35,8	22,4	9,0
	Rural			100,0	(93)	3,2	1,1	2,2	96,8	51,6	32,3	12,9
1310	CHILCA	CAÑETE	LIMA	100,0	(1 121)	22,5	21,1	1,4	77,5	42,6	19,4	15,6
	Urbana			100,0	(1 088)	22,8	21,3	1,5	77,2	43,5	18,6	15,2
	Rural			100,0	(33)	12,1	12,1	0,0	87,9	12,1	45,5	30,3
1311	COAYLLO	CAÑETE	LIMA	100,0	(95)	3,2	2,1	1,1	96,8	20,0	15,8	61,1
	Urbana			100,0	(28)	7,1	3,6	3,6	92,9	53,6	17,9	21,4
	Rural			100,0	(67)	1,5	1,5	0,0	98,5	6,0	14,9	77,6
1312	IMPERIAL	CAÑETE	LIMA	100,0	(3 078)	30,4	24,4	6,0	69,6	34,4	21,4	13,7
	Urbana			100,0	(2 724)	33,4	27,2	6,2	66,6	30,4	22,8	13,4
	Rural			100,0	(354)	7,3	2,8	4,5	92,7	65,5	10,7	16,4
1313	LUNAHUANA	CAÑETE	LIMA	100,0	(321)	19,0	14,6	4,4	81,0	43,0	15,6	22,4
	Urbana			100,0	(286)	20,3	15,4	4,9	79,7	42,0	15,7	22,0
	Rural			100,0	(35)	8,6	8,6	0,0	91,4	51,4	14,3	25,7
1314	MALA	CAÑETE	LIMA	100,0	(2 211)	22,0	19,4	2,6	78,0	46,5	17,3	14,2
	Urbana			100,0	(2 108)	22,2	19,6	2,7	77,8	46,4	16,9	14,4
	Rural			100,0	(103)	16,5	14,6	1,9	83,5	47,6	26,2	9,7

Continúa...

CUADRO Nº 4.2
PERÚ: DÉFICIT HABITACIONAL POR COMPONENTE CUANTITATIVO Y CUALITATIVO, SEGÚN DISTRITO Y ÁREA DE RESIDENCIA
(Porcentaje)

N º	Distrito y área de residencia	Provincia	Departamento	DÉFICIT HABITACIONAL								
				Total	Total	CUANTITATIVO			CUALITATIVO			
						Total	Déficit tradicional	Viviendas no adecuadas	Total	Material irrecuperable (en paredes)	Viviendas hacinadas	Servicios básicos deficitarios
1315	NUEVO IMPERIAL	CAÑETE	LIMA	100,0	(1 701)	12,5	10,9	1,6	87,5	50,1	17,0	20,3
	Urbana			100,0	(1 425)	12,4	10,6	1,8	87,6	47,9	17,2	22,5
	Rural			100,0	(276)	13,0	12,3	0,7	87,0	61,6	15,9	9,4
1316	PACARÁN	CAÑETE	LIMA	100,0	(112)	10,7	9,8	0,9	89,3	15,2	39,3	34,8
	Urbana			100,0	(51)	19,6	17,6	2,0	80,4	19,6	31,4	29,4
	Rural			100,0	(61)	3,3	3,3	0,0	96,7	11,5	45,9	39,3
1317	QUILMANA	CAÑETE	LIMA	100,0	(1 144)	15,7	13,7	2,0	84,3	42,6	21,3	20,4
	Urbana			100,0	(996)	15,1	13,3	1,8	84,9	44,0	20,5	20,5
	Rural			100,0	(148)	20,3	16,9	3,4	79,7	33,1	27,0	19,6
1318	SAN ANTONIO	CAÑETE	LIMA	100,0	(251)	16,7	14,7	2,0	83,3	40,6	23,1	19,5
	Urbana			100,0	(208)	18,3	16,3	1,9	81,7	37,0	23,1	21,6
	Rural			100,0	(43)	9,3	7,0	2,3	90,7	58,1	23,3	9,3
1319	SAN LUIS	CAÑETE	LIMA	100,0	(1 214)	28,7	15,7	13,1	71,3	33,1	21,9	16,2
	Urbana			100,0	(1 058)	30,0	17,7	12,3	70,0	34,4	20,3	15,3
	Rural			100,0	(156)	20,5	1,9	18,6	79,5	24,4	32,7	22,4
1320	SANTA CRUZ DE FLORES	CAÑETE	LIMA	100,0	(243)	11,9	10,7	1,2	88,1	54,3	16,9	16,9
	Urbana			100,0	(152)	13,8	11,8	2,0	86,2	45,4	21,7	19,1
	Rural			100,0	(91)	8,8	8,8	0,0	91,2	69,2	8,8	13,2
1321	ZUÑIGA	CAÑETE	LIMA	100,0	(138)	11,6	7,2	4,3	88,4	42,8	17,4	28,3
	Urbana			100,0	(78)	16,7	9,0	7,7	83,3	30,8	16,7	35,9
	Rural			100,0	(60)	5,0	5,0	0,0	95,0	58,3	18,3	18,3
1322	HUARAL	HUARAL	LIMA	100,0	(4 421)	31,4	29,7	1,7	68,6	15,3	34,0	19,3
	Urbana			100,0	(3 672)	36,8	34,8	2,0	63,2	13,9	36,5	12,7
	Rural			100,0	(749)	4,8	4,8	0,0	95,2	21,9	21,8	51,5

Continúa...

CUADRO Nº 4.2

PERÚ: DÉFICIT HABITACIONAL POR COMPONENTE CUANTITATIVO Y CUALITATIVO, SEGÚN DISTRITO Y ÁREA DE RESIDENCIA

(Porcentaje)

N º	Distrito y área de residencia	Provincia	Departamento	DÉFICIT HABITACIONAL								
				Total	Total	CUANTITATIVO			CUALITATIVO			
						Total	Déficit tradicional	Viviendas no adecuadas	Total	Material irrecuperable (en paredes)	Viviendas hacinadas	Servicios básicos deficitarios
1323	ATAVILLOS ALTO	HUARAL	LIMA	100,0	(129)	3,9	1,6	2,3	96,1	20,2	22,5	53,5
	Urbana			100,0	(113)	2,7	1,8	0,9	97,3	23,0	23,9	50,4
	Rural			100,0	(16)	12,5	0,0	12,5	87,5	0,0	12,5	75,0
1324	ATAVILLOS BAJO	HUARAL	LIMA	100,0	(104)	7,7	5,8	1,9	92,3	2,9	56,7	32,7
	Urbana			100,0	(95)	8,4	6,3	2,1	91,6	3,2	58,9	29,5
	Rural			100,0	(9)	0,0	0,0	0,0	100,0	0,0	33,3	66,7
1325	AUCALLAMA	HUARAL	LIMA	100,0	(798)	14,0	11,3	2,8	86,0	23,3	27,8	34,8
	Urbana			100,0	(285)	19,3	13,0	6,3	80,7	18,9	31,2	30,5
	Rural			100,0	(513)	11,1	10,3	0,8	88,9	25,7	25,9	37,2
1326	CHANCAY	HUARAL	LIMA	100,0	(2 863)	19,1	16,1	3,0	80,9	50,9	19,9	10,2
	Urbana			100,0	(2 620)	20,1	16,9	3,2	79,9	50,9	19,5	9,5
	Rural			100,0	(243)	7,8	7,0	0,8	92,2	51,0	24,3	16,9
1327	IHUARI	HUARAL	LIMA	100,0	(537)	1,3	0,7	0,6	98,7	4,5	21,4	72,8
	Urbana			100,0	(117)	0,9	0,0	0,9	99,1	1,7	18,8	78,6
	Rural			100,0	(420)	1,4	1,0	0,5	98,6	5,2	22,1	71,2
1328	LAMPIÁN	HUARAL	LIMA	100,0	(47)	0,0	0,0	0,0	100,0	4,3	34,0	61,7
	Urbana			100,0	(24)	0,0	0,0	0,0	100,0	4,2	58,3	37,5
	Rural			100,0	(23)	0,0	0,0	0,0	100,0	4,3	8,7	87,0
1329	PACARAOS	HUARAL	LIMA	100,0	(37)	0,0	0,0	0,0	100,0	10,8	73,0	16,2
	Urbana			100,0	(32)	0,0	0,0	0,0	100,0	12,5	84,4	3,1
	Rural			100,0	(5)	0,0	0,0	0,0	100,0	0,0	0,0	100,0
1330	SAN MIGUEL DE ACOS	HUARAL	LIMA	100,0	(45)	6,7	6,7	0,0	93,3	4,4	57,8	31,1
	Urbana			100,0	(33)	9,1	9,1	0,0	90,9	6,1	66,7	18,2
	Rural			100,0	(12)	0,0	0,0	0,0	100,0	0,0	33,3	66,7

Continúa...

CUADRO Nº 4.2
PERÚ: DÉFICIT HABITACIONAL POR COMPONENTE CUANTITATIVO Y CUALITATIVO, SEGÚN DISTRITO Y ÁREA DE RESIDENCIA
(Porcentaje)

N º	Distrito y área de residencia	Provincia	Departamento	DÉFICIT HABITACIONAL								
				Total	Total	CUANTITATIVO			CUALITATIVO			
						Total	Déficit tradicional	Viviendas no adecuadas	Total	Material irrecuperable (en paredes)	Viviendas hacinadas	Servicios básicos deficitarios
1331	SANTA CRUZ DE ANDAMARCA	HUARAL	LIMA	100,0	(70)	5,7	0,0	5,7	94,3	14,3	58,6	21,4
	Urbana			100,0	(64)	6,3	0,0	6,3	93,8	12,5	62,5	18,8
	Rural			100,0	(6)	0,0	0,0	0,0	100,0	33,3	16,7	50,0
1332	SUMBILCA	HUARAL	LIMA	100,0	(170)	2,4	0,0	2,4	97,6	14,1	35,3	48,2
	Urbana			100,0	(85)	1,2	0,0	1,2	98,8	12,9	45,9	40,0
	Rural			100,0	(85)	3,5	0,0	3,5	96,5	15,3	24,7	56,5
1333	VEINTISIETE DE NOVIEMBRE	HUARAL	LIMA	100,0	(79)	15,2	15,2	0,0	84,8	1,3	29,1	54,4
	Urbana			100,0	(54)	22,2	22,2	0,0	77,8	0,0	42,6	35,2
	Rural			100,0	(25)	0,0	0,0	0,0	100,0	4,0	0,0	96,0
1334	MATUCANA	HUAROCHIRÍ	LIMA	100,0	(397)	8,1	7,1	1,0	91,9	9,3	38,0	44,6
	Urbana			100,0	(206)	13,6	12,6	1,0	86,4	15,0	50,5	20,9
	Rural			100,0	(191)	2,1	1,0	1,0	97,9	3,1	24,6	70,2
1335	ANTIOQUÍA	HUAROCHIRÍ	LIMA	100,0	(136)	0,0	0,0	0,0	100,0	24,3	25,7	50,0
	Urbana			100,0	(14)	0,0	0,0	0,0	100,0	7,1	57,1	35,7
	Rural			100,0	(122)	0,0	0,0	0,0	100,0	26,2	22,1	51,6
1336	CALLAHUANCA	HUAROCHIRÍ	LIMA	100,0	(154)	29,2	28,6	0,6	70,8	8,4	55,2	7,1
	Urbana			100,0	(118)	29,7	28,8	0,8	70,3	7,6	62,7	0,0
	Rural			100,0	(36)	27,8	27,8	0,0	72,2	11,1	30,6	30,6
1337	CARAMPOMA	HUAROCHIRÍ	LIMA	100,0	(157)	9,6	8,3	1,3	90,4	12,7	24,2	53,5
	Urbana			100,0	(126)	11,9	10,3	1,6	88,1	11,9	29,4	46,8
	Rural			100,0	(31)	0,0	0,0	0,0	100,0	16,1	3,2	80,6
1338	CHICLA	HUAROCHIRÍ	LIMA	100,0	(482)	15,4	13,7	1,7	84,6	5,0	69,1	10,6
	Urbana			100,0	(371)	8,4	6,2	2,2	91,6	5,1	79,2	7,3
	Rural			100,0	(111)	38,7	38,7	0,0	61,3	4,5	35,1	21,6

Continúa...

CUADRO Nº 4.2
PERÚ: DÉFICIT HABITACIONAL POR COMPONENTE CUANTITATIVO Y CUALITATIVO, SEGÚN DISTRITO Y ÁREA DE RESIDENCIA
(Porcentaje)

N º	Distrito y área de residencia	Provincia	Departamento	DÉFICIT HABITACIONAL								
				Total	Total	CUANTITATIVO			CUALITATIVO			
						Total	Déficit tradicional	Viviendas no adecuadas	Total	Material irrecuperable (en paredes)	Viviendas hacinadas	Servicios básicos deficitarios
1339	CUENCA	HUAROCHIRÍ	LIMA	100,0	(65)	6,2	0,0	6,2	93,8	4,6	29,2	60,0
	Urbana			100,0	(7)	14,3	0,0	14,3	85,7	28,6	57,1	0,0
	Rural			100,0	(58)	5,2	0,0	5,2	94,8	1,7	25,9	67,2
1340	HUACHUPAMPA	HUAROCHIRÍ	LIMA	100,0	(170)	8,8	6,5	2,4	91,2	1,8	48,2	41,2
	Urbana			100,0	(147)	10,2	7,5	2,7	89,8	2,0	52,4	35,4
	Rural			100,0	(23)	0,0	0,0	0,0	100,0	0,0	21,7	78,3
1341	HUANZA	HUAROCHIRÍ	LIMA	100,0	(112)	19,6	19,6	0,0	80,4	14,3	45,5	20,5
	Urbana			100,0	(80)	27,5	27,5	0,0	72,5	16,3	42,5	13,8
	Rural			100,0	(32)	0,0	0,0	0,0	100,0	9,4	53,1	37,5
1342	HUAROCHIRÍ	HUAROCHIRÍ	LIMA	100,0	(161)	4,3	3,1	1,2	95,7	1,9	34,8	59,0
	Urbana			100,0	(75)	9,3	6,7	2,7	90,7	0,0	49,3	41,3
	Rural			100,0	(86)	0,0	0,0	0,0	100,0	3,5	22,1	74,4
1343	LAHUAYTAMBO	HUAROCHIRÍ	LIMA	100,0	(62)	8,1	8,1	0,0	91,9	3,2	19,4	69,4
	Urbana			100,0	(23)	17,4	17,4	0,0	82,6	0,0	17,4	65,2
	Rural			100,0	(39)	2,6	2,6	0,0	97,4	5,1	20,5	71,8
1344	LANGA	HUAROCHIRÍ	LIMA	100,0	(75)	2,7	2,7	0,0	97,3	1,3	48,0	48,0
	Urbana			100,0	(17)	0,0	0,0	0,0	100,0	5,9	76,5	17,6
	Rural			100,0	(58)	3,4	3,4	0,0	96,6	0,0	39,7	56,9
1345	LARAOS	HUAROCHIRÍ	LIMA	100,0	(139)	13,7	13,7	0,0	86,3	19,4	32,4	34,5
	Urbana			100,0	(129)	14,7	14,7	0,0	85,3	20,2	34,9	30,2
	Rural			100,0	(10)	0,0	0,0	0,0	100,0	10,0	0,0	90,0
1346	MARÍATANA	HUAROCHIRÍ	LIMA	100,0	(188)	3,2	2,1	1,1	96,8	14,4	28,7	53,7
	Urbana			100,0	(32)	12,5	12,5	0,0	87,5	6,3	15,6	65,6
	Rural			100,0	(156)	1,3	0,0	1,3	98,7	16,0	31,4	51,3

Continúa...

CUADRO Nº 4.2
PERÚ: DÉFICIT HABITACIONAL POR COMPONENTE CUANTITATIVO Y CUALITATIVO, SEGÚN DISTRITO Y ÁREA DE RESIDENCIA
(Porcentaje)

N º	Distrito y área de residencia	Provincia	Departamento	DÉFICIT HABITACIONAL								
				Total	Total	CUANTITATIVO			CUALITATIVO			
						Total	Déficit tradicional	Viviendas no adecuadas	Total	Material irrecuperable (en paredes)	Viviendas hacinadas	Servicios básicos deficitarios
1347	RICARDO PALMA	HUAROCHIRÍ	LIMA	100,0	(330)	22,4	20,9	1,5	77,6	31,8	37,6	8,2
	Urbana			100,0	(251)	28,7	27,5	1,2	71,3	25,9	39,4	6,0
	Rural			100,0	(79)	2,5	0,0	2,5	97,5	50,6	31,6	15,2
1348	SAN ANDRÉS DE TUPICOCHA	HUAROCHIRÍ	LIMA	100,0	(110)	1,8	0,9	0,9	98,2	2,7	65,5	30,0
	Urbana			100,0	(46)	4,3	2,2	2,2	95,7	6,5	58,7	30,4
	Rural			100,0	(64)	0,0	0,0	0,0	100,0	0,0	70,3	29,7
1349	SAN ANTONIO	HUAROCHIRÍ	LIMA	100,0	(853)	0,0	0,0	0,0	100,0	34,6	37,5	27,9
	Urbana			100,0	(212)	0,0	0,0	0,0	100,0	5,2	72,2	22,6
	Rural			100,0	(641)	0,0	0,0	0,0	100,0	44,3	26,1	29,6
1350	SAN BARTOLOMÉ	HUAROCHIRÍ	LIMA	100,0	(148)	10,8	10,8	0,0	89,2	5,4	43,2	40,5
	Urbana			100,0	(104)	15,4	15,4	0,0	84,6	1,9	46,2	36,5
	Rural			100,0	(44)	0,0	0,0	0,0	100,0	13,6	36,4	50,0
1351	SAN DAMIÁN	HUAROCHIRÍ	LIMA	100,0	(149)	0,7	0,7	0,0	99,3	1,3	49,0	49,0
	Urbana			100,0	(73)	1,4	1,4	0,0	98,6	2,7	67,1	28,8
	Rural			100,0	(76)	0,0	0,0	0,0	100,0	0,0	31,6	68,4
1352	SAN JUAN DE IRIS	HUAROCHIRÍ	LIMA	100,0	(151)	30,5	30,5	0,0	69,5	3,3	24,5	41,7
	Urbana			100,0	(148)	31,1	31,1	0,0	68,9	3,4	23,6	41,9
	Rural			100,0	(3)	0,0	0,0	0,0	100,0	0,0	66,7	33,3
1353	SAN JUAN DE TANTARANCHE	HUAROCHIRÍ	LIMA	100,0	(51)	7,8	5,9	2,0	92,2	7,8	62,7	21,6
	Urbana			100,0	(47)	8,5	6,4	2,1	91,5	6,4	66,0	19,1
	Rural			100,0	(4)	0,0	0,0	0,0	100,0	25,0	25,0	50,0
1354	SAN LORENZO DE QUINTI	HUAROCHIRÍ	LIMA	100,0	(152)	13,2	12,5	0,7	86,8	2,6	27,0	57,2
	Urbana			100,0	(61)	31,1	31,1	0,0	68,9	0,0	47,5	21,3
	Rural			100,0	(91)	1,1	0,0	1,1	98,9	4,4	13,2	81,3

Continúa...

CUADRO Nº 4.2
PERÚ: DÉFICIT HABITACIONAL POR COMPONENTE CUANTITATIVO Y CUALITATIVO, SEGÚN DISTRITO Y ÁREA DE RESIDENCIA
(Porcentaje)

N º	Distrito y área de residencia	Provincia	Departamento	DÉFICIT HABITACIONAL								
				Total	Total	CUANTITATIVO			CUALITATIVO			
						Total	Déficit tradicional	Viviendas no adecuadas	Total	Material irrecuperable (en paredes)	Viviendas hacinadas	Servicios básicos deficitarios
1355	SAN MATEO	HUAROCHIRÍ	LIMA	100,0	(455)	25,1	24,6	0,4	74,9	4,8	45,1	25,1
	Urbana			100,0	(326)	34,7	34,4	0,3	65,3	5,5	49,1	10,7
	Rural			100,0	(129)	0,8	0,0	0,8	99,2	3,1	34,9	61,2
1356	SAN MATEO DE OTAO	HUAROCHIRÍ	LIMA	100,0	(215)	6,0	5,1	0,9	94,0	2,3	28,8	62,8
	Urbana			100,0	(9)	33,3	11,1	22,2	66,7	0,0	33,3	33,3
	Rural			100,0	(206)	4,9	4,9	0,0	95,1	2,4	28,6	64,1
1357	SAN PEDRO DE CASTA	HUAROCHIRÍ	LIMA	100,0	(136)	2,9	1,5	1,5	97,1	1,5	49,3	46,3
	Urbana			100,0	(127)	3,1	1,6	1,6	96,9	1,6	51,2	44,1
	Rural			100,0	(9)	0,0	0,0	0,0	100,0	0,0	22,2	77,8
1358	SAN PEDRO DE HUANCAYRE	HUAROCHIRÍ	LIMA	100,0	(24)	4,2	0,0	4,2	95,8	8,3	33,3	54,2
	Urbana			100,0	(18)	5,6	0,0	5,6	94,4	0,0	44,4	50,0
	Rural			100,0	(6)	0,0	0,0	0,0	100,0	33,3	0,0	66,7
1359	SANGALLAYA	HUAROCHIRÍ	LIMA	100,0	(116)	3,4	2,6	0,9	96,6	2,6	18,1	75,9
	Urbana			100,0	(9)	22,2	22,2	0,0	77,8	0,0	33,3	44,4
	Rural			100,0	(107)	1,9	0,9	0,9	98,1	2,8	16,8	78,5
1360	SANTA CRUZ DE COCACHACRA	HUAROCHIRÍ	LIMA	100,0	(117)	22,2	17,9	4,3	77,8	23,1	39,3	15,4
	Urbana			100,0	(92)	28,3	22,8	5,4	71,7	23,9	32,6	15,2
	Rural			100,0	(25)	0,0	0,0	0,0	100,0	20,0	64,0	16,0
1361	SANTA EULALIA	HUAROCHIRÍ	LIMA	100,0	(1 002)	19,8	18,4	1,4	80,2	20,2	25,4	34,6
	Urbana			100,0	(942)	20,7	19,2	1,5	79,3	20,4	23,5	35,5
	Rural			100,0	(60)	5,0	5,0	0,0	95,0	16,7	56,7	21,7
1362	SANTIAGO DE ANCHUCAYA	HUAROCHIRÍ	LIMA	100,0	(43)	9,3	9,3	0,0	90,7	0,0	41,9	48,8
	Urbana			100,0	(32)	12,5	12,5	0,0	87,5	0,0	53,1	34,4
	Rural			100,0	(11)	0,0	0,0	0,0	100,0	0,0	9,1	90,9

Continúa...

CUADRO Nº 4.2
PERÚ: DÉFICIT HABITACIONAL POR COMPONENTE CUANTITATIVO Y CUALITATIVO, SEGÚN DISTRITO Y ÁREA DE RESIDENCIA
(Porcentaje)

N º	Distrito y área de residencia	Provincia	Departamento	DÉFICIT HABITACIONAL								
				Total	Total	CUANTITATIVO			CUALITATIVO			
						Total	Déficit tradicional	Viviendas no adecuadas	Total	Material irrecuperable (en paredes)	Viviendas hacinadas	Servicios básicos deficitarios
1363	SANTIAGO DE TUNA	HUAROCHIRÍ	LIMA	100,0	(109)	2,8	0,9	1,8	97,2	1,8	18,3	77,1
	Urbana			100,0	(93)	2,2	1,1	1,1	97,8	2,2	19,4	76,3
	Rural			100,0	(16)	6,3	0,0	6,3	93,8	0,0	12,5	81,3
1364	SANTO DOMINGO DE LOS OLLEROS	HUAROCHIRÍ	LIMA	100,0	(418)	6,2	4,1	2,2	93,8	19,6	17,9	56,2
	Urbana			100,0	(36)	0,0	0,0	0,0	100,0	0,0	8,3	91,7
	Rural			100,0	(382)	6,8	4,5	2,4	93,2	21,5	18,8	52,9
1365	SURCO	HUAROCHIRÍ	LIMA	100,0	(177)	7,3	6,8	0,6	92,7	7,3	41,2	44,1
	Urbana			100,0	(65)	20,0	18,5	1,5	80,0	6,2	60,0	13,8
	Rural			100,0	(112)	0,0	0,0	0,0	100,0	8,0	30,4	61,6
1366	HUACHO	HUAURA	LIMA	100,0	(2 409)	38,3	35,5	2,8	61,7	32,9	20,2	8,6
	Urbana			100,0	(2 212)	41,0	38,0	3,0	59,0	29,7	20,6	8,7
	Rural			100,0	(197)	7,1	6,6	0,5	92,9	69,5	15,7	7,6
1367	AMBAR	HUAURA	LIMA	100,0	(443)	0,9	0,7	0,2	99,1	7,7	36,3	55,1
	Urbana			100,0	(31)	0,0	0,0	0,0	100,0	51,6	35,5	12,9
	Rural			100,0	(412)	1,0	0,7	0,2	99,0	4,4	36,4	58,3
1368	CALETA DE CARQUÍN	HUAURA	LIMA	100,0	(234)	42,7	41,9	0,9	57,3	32,9	13,7	10,7
	Urbana			100,0	(233)	42,5	41,6	0,9	57,5	33,0	13,7	10,7
	Rural			100,0	(1)	100,0	100,0	0,0	0,0	0,0	0,0	0,0
1369	CHECRAS	HUAURA	LIMA	100,0	(325)	0,0	0,0	0,0	100,0	8,3	16,9	74,8
	Urbana			100,0	(249)	0,0	0,0	0,0	100,0	10,8	10,0	79,1
	Rural			100,0	(76)	0,0	0,0	0,0	100,0	0,0	39,5	60,5
1370	HUALMAY	HUAURA	LIMA	100,0	(1 007)	49,9	48,8	1,1	50,1	9,1	31,1	9,9
	Urbana			100,0	(1 005)	49,9	48,9	1,0	50,1	9,1	31,1	10,0
	Rural			100,0	(2)	50,0	0,0	50,0	50,0	50,0	0,0	0,0

Continúa...

CUADRO Nº 4.2
PERÚ: DÉFICIT HABITACIONAL POR COMPONENTE CUANTITATIVO Y CUALITATIVO, SEGÚN DISTRITO Y ÁREA DE RESIDENCIA
(Porcentaje)

N º	Distrito y área de residencia	Provincia	Departamento	DÉFICIT HABITACIONAL								
				Total	Total	CUANTITATIVO			CUALITATIVO			
						Total	Déficit tradicional	Viviendas no adecuadas	Total	Material irrecuperable (en paredes)	Viviendas hacinadas	Servicios básicos deficitarios
1371	HUAURA	HUAURA	LIMA	100,0	(1 882)	30,2	29,4	0,8	69,8	8,3	21,7	39,7
	Urbana			100,0	(1 451)	37,6	36,7	1,0	62,4	8,0	24,3	30,0
	Rural			100,0	(431)	5,3	5,1	0,2	94,7	9,3	13,0	72,4
1372	LEONCIO PRADO	HUAURA	LIMA	100,0	(183)	0,0	0,0	0,0	100,0	2,2	36,6	61,2
	Urbana			100,0	(17)	0,0	0,0	0,0	100,0	0,0	76,5	23,5
	Rural			100,0	(166)	0,0	0,0	0,0	100,0	2,4	32,5	65,1
1373	PACCHO	HUAURA	LIMA	100,0	(105)	6,7	6,7	0,0	93,3	2,9	39,0	51,4
	Urbana			100,0	(50)	12,0	12,0	0,0	88,0	2,0	50,0	36,0
	Rural			100,0	(55)	1,8	1,8	0,0	98,2	3,6	29,1	65,5
1374	SANTA LEONOR	HUAURA	LIMA	100,0	(140)	8,6	6,4	2,1	91,4	8,6	33,6	49,3
	Urbana			100,0	(45)	8,9	8,9	0,0	91,1	26,7	48,9	15,6
	Rural			100,0	(95)	8,4	5,3	3,2	91,6	0,0	26,3	65,3
1375	SANTA MARÍA	HUAURA	LIMA	100,0	(1 959)	23,3	22,0	1,3	76,7	32,9	17,6	26,2
	Urbana			100,0	(1 640)	27,7	26,1	1,6	72,3	32,8	19,2	20,3
	Rural			100,0	(319)	0,9	0,9	0,0	99,1	33,2	9,4	56,4
1376	SAYÁN	HUAURA	LIMA	100,0	(2 015)	19,6	13,3	6,3	80,4	39,2	13,3	27,8
	Urbana			100,0	(1 139)	32,7	21,7	11,0	67,3	41,9	13,6	11,9
	Rural			100,0	(876)	2,6	2,5	0,1	97,4	35,7	13,0	48,6
1377	VEGUETA	HUAURA	LIMA	100,0	(1 150)	14,3	13,1	1,1	85,7	44,3	15,3	26,2
	Urbana			100,0	(832)	15,6	14,5	1,1	84,4	51,2	15,0	18,1
	Rural			100,0	(318)	10,7	9,4	1,3	89,3	26,1	16,0	47,2
1378	OYÓN	OYÓN	LIMA	100,0	(932)	30,2	29,8	0,3	69,8	3,2	44,3	22,3
	Urbana			100,0	(643)	43,7	43,2	0,5	56,3	3,9	46,3	6,1
	Rural			100,0	(289)	0,0	0,0	0,0	100,0	1,7	39,8	58,5

Continúa...

CUADRO Nº 4.2
PERÚ: DÉFICIT HABITACIONAL POR COMPONENTE CUANTITATIVO Y CUALITATIVO, SEGÚN DISTRITO Y ÁREA DE RESIDENCIA
(Porcentaje)

N º	Distrito y área de residencia	Provincia	Departamento	DÉFICIT HABITACIONAL								
				Total	Total	CUANTITATIVO			CUALITATIVO			
						Total	Déficit tradicional	Viviendas no adecuadas	Total	Material irrecuperable (en paredes)	Viviendas hacinadas	Servicios básicos deficitarios
1379	ANDAJES	OYÓN	LIMA	100,0	(80)	7,5	6,3	1,3	92,5	1,3	11,3	80,0
	Urbana			100,0	(30)	20,0	16,7	3,3	80,0	3,3	10,0	66,7
	Rural			100,0	(50)	0,0	0,0	0,0	100,0	0,0	12,0	88,0
1380	CAUJUL	OYÓN	LIMA	100,0	(77)	9,1	7,8	1,3	90,9	5,2	50,6	35,1
	Urbana			100,0	(31)	19,4	16,1	3,2	80,6	3,2	54,8	22,6
	Rural			100,0	(46)	2,2	2,2	0,0	97,8	6,5	47,8	43,5
1381	COCHAMARCA	OYÓN	LIMA	100,0	(379)	0,0	0,0	0,0	100,0	2,4	22,7	74,9
	Urbana			100,0	(110)	0,0	0,0	0,0	100,0	0,9	20,0	79,1
	Rural			100,0	(269)	0,0	0,0	0,0	100,0	3,0	23,8	73,2
1382	NAVÁN	OYÓN	LIMA	100,0	(84)	6,0	4,8	1,2	94,0	10,7	29,8	53,6
	Urbana			100,0	(15)	6,7	0,0	6,7	93,3	46,7	46,7	0,0
	Rural			100,0	(69)	5,8	5,8	0,0	94,2	2,9	26,1	65,2
1383	PACHANGARÁ	OYÓN	LIMA	100,0	(253)	19,0	18,6	0,4	81,0	6,7	49,8	24,5
	Urbana			100,0	(136)	33,8	33,1	0,7	66,2	9,6	48,5	8,1
	Rural			100,0	(117)	1,7	1,7	0,0	98,3	3,4	51,3	43,6
1384	YAUYOS	YAUYOS	LIMA	100,0	(239)	6,7	6,7	0,0	93,3	12,1	57,3	23,8
	Urbana			100,0	(187)	8,6	8,6	0,0	91,4	13,4	66,8	11,2
	Rural			100,0	(52)	0,0	0,0	0,0	100,0	7,7	23,1	69,2
1385	ALIS	YAUYOS	LIMA	100,0	(43)	7,0	7,0	0,0	93,0	2,3	25,6	65,1
	Urbana			100,0	(15)	20,0	20,0	0,0	80,0	6,7	13,3	60,0
	Rural			100,0	(28)	0,0	0,0	0,0	100,0	0,0	32,1	67,9
1386	AYAUCA	YAUYOS	LIMA	100,0	(353)	0,8	0,6	0,3	99,2	3,1	23,2	72,8
	Urbana			100,0	(154)	0,6	0,6	0,0	99,4	0,0	24,0	75,3
	Rural			100,0	(199)	1,0	0,5	0,5	99,0	5,5	22,6	70,9

Continúa...

CUADRO Nº 4.2

PERÚ: DÉFICIT HABITACIONAL POR COMPONENTE CUANTITATIVO Y CUALITATIVO, SEGÚN DISTRITO Y ÁREA DE RESIDENCIA

(Porcentaje)

N º	Distrito y área de residencia	Provincia	Departamento	DÉFICIT HABITACIONAL								
				Total	Total	CUANTITATIVO			CUALITATIVO			
						Total	Déficit tradicional	Viviendas no adecuadas	Total	Material irrecuperable (en paredes)	Viviendas hacinadas	Servicios básicos deficitarios
1387	AYAVIRÍ	YAUYOS	LIMA	100,0	(69)	14,5	14,5	0,0	85,5	0,0	66,7	18,8
	Urbana			100,0	(60)	16,7	16,7	0,0	83,3	0,0	75,0	8,3
	Rural			100,0	(9)	0,0	0,0	0,0	100,0	0,0	11,1	88,9
1388	AZÁNGARO	YAUYOS	LIMA	100,0	(84)	1,2	1,2	0,0	98,8	1,2	57,1	40,5
	Urbana			100,0	(26)	0,0	0,0	0,0	100,0	3,8	73,1	23,1
	Rural			100,0	(58)	1,7	1,7	0,0	98,3	0,0	50,0	48,3
1389	CACRA	YAUYOS	LIMA	100,0	(65)	6,2	6,2	0,0	93,8	0,0	46,2	47,7
	Urbana			100,0	(11)	9,1	9,1	0,0	90,9	0,0	81,8	9,1
	Rural			100,0	(54)	5,6	5,6	0,0	94,4	0,0	38,9	55,6
1390	CARANIA	YAUYOS	LIMA	100,0	(61)	0,0	0,0	0,0	100,0	83,6	8,2	8,2
	Urbana			100,0	(54)	0,0	0,0	0,0	100,0	92,6	1,9	5,6
	Rural			100,0	(7)	0,0	0,0	0,0	100,0	14,3	57,1	28,6
1391	CATAHUASI	YAUYOS	LIMA	100,0	(105)	13,3	9,5	3,8	86,7	33,3	29,5	23,8
	Urbana			100,0	(58)	22,4	15,5	6,9	77,6	50,0	25,9	1,7
	Rural			100,0	(47)	2,1	2,1	0,0	97,9	12,8	34,0	51,1
1392	CHOCOS	YAUYOS	LIMA	100,0	(156)	0,6	0,6	0,0	99,4	9,0	43,6	46,8
	Urbana			100,0	(33)	3,0	3,0	0,0	97,0	24,2	27,3	45,5
	Rural			100,0	(123)	0,0	0,0	0,0	100,0	4,9	48,0	47,2
1393	COCHAS	YAUYOS	LIMA	100,0	(37)	0,0	0,0	0,0	100,0	0,0	16,2	83,8
	Urbana			100,0	(23)	0,0	0,0	0,0	100,0	0,0	26,1	73,9
	Rural			100,0	(14)	0,0	0,0	0,0	100,0	0,0	0,0	100,0
1394	COLONIA	YAUYOS	LIMA	100,0	(228)	1,8	0,9	0,9	98,2	4,8	42,5	50,9
	Urbana			100,0	(98)	4,1	2,0	2,0	95,9	3,1	37,8	55,1
	Rural			100,0	(130)	0,0	0,0	0,0	100,0	6,2	46,2	47,7

Continúa...

CUADRO Nº 4.2
PERÚ: DÉFICIT HABITACIONAL POR COMPONENTE CUANTITATIVO Y CUALITATIVO, SEGÚN DISTRITO Y ÁREA DE RESIDENCIA
(Porcentaje)

N º	Distrito y área de residencia	Provincia	Departamento	DÉFICIT HABITACIONAL								
				Total	Total	CUANTITATIVO			CUALITATIVO			
						Total	Déficit tradicional	Viviendas no adecuadas	Total	Material irrecuperable (en paredes)	Viviendas hacinadas	Servicios básicos deficitarios
1395	HONGOS	YAUYOS	LIMA	100,0	(44)	0,0	0,0	0,0	100,0	0,0	47,7	52,3
	Urbana			100,0	(26)	0,0	0,0	0,0	100,0	0,0	61,5	38,5
	Rural			100,0	(18)	0,0	0,0	0,0	100,0	0,0	27,8	72,2
1396	HUAMPARÁ	YAUYOS	LIMA	100,0	(18)	16,7	16,7	0,0	83,3	0,0	38,9	44,4
	Urbana			100,0	(11)	27,3	27,3	0,0	72,7	0,0	63,6	9,1
	Rural			100,0	(7)	0,0	0,0	0,0	100,0	0,0	0,0	100,0
1397	HUANCAYA	YAUYOS	LIMA	100,0	(45)	6,7	4,4	2,2	93,3	44,4	26,7	22,2
	Urbana			100,0	(35)	8,6	5,7	2,9	91,4	57,1	17,1	17,1
	Rural			100,0	(10)	0,0	0,0	0,0	100,0	0,0	60,0	40,0
1398	HUANGASCAR	YAUYOS	LIMA	100,0	(106)	2,8	1,9	0,9	97,2	1,9	23,6	71,7
	Urbana			100,0	(29)	10,3	6,9	3,4	89,7	3,4	17,2	69,0
	Rural			100,0	(77)	0,0	0,0	0,0	100,0	1,3	26,0	72,7
1399	HUANTAN	YAUYOS	LIMA	100,0	(135)	3,0	2,2	0,7	97,0	20,7	34,1	42,2
	Urbana			100,0	(110)	3,6	2,7	0,9	96,4	25,5	40,0	30,9
	Rural			100,0	(25)	0,0	0,0	0,0	100,0	0,0	8,0	92,0
1400	HUAÑEC	YAUYOS	LIMA	100,0	(37)	5,4	5,4	0,0	94,6	0,0	16,2	78,4
	Urbana			100,0	(32)	6,3	6,3	0,0	93,8	0,0	15,6	78,1
	Rural			100,0	(5)	0,0	0,0	0,0	100,0	0,0	20,0	80,0
1401	LARAOS	YAUYOS	LIMA	100,0	(173)	4,0	1,7	2,3	96,0	64,7	11,6	19,7
	Urbana			100,0	(129)	5,4	2,3	3,1	94,6	85,3	9,3	0,0
	Rural			100,0	(44)	0,0	0,0	0,0	100,0	4,5	18,2	77,3
1402	LINCHA	YAUYOS	LIMA	100,0	(118)	2,5	2,5	0,0	97,5	2,5	36,4	58,5
	Urbana			100,0	(12)	8,3	8,3	0,0	91,7	0,0	58,3	33,3
	Rural			100,0	(106)	1,9	1,9	0,0	98,1	2,8	34,0	61,3

Continúa...

CUADRO Nº 4.2
PERÚ: DÉFICIT HABITACIONAL POR COMPONENTE CUANTITATIVO Y CUALITATIVO, SEGÚN DISTRITO Y ÁREA DE RESIDENCIA
(Porcentaje)

N º	Distrito y área de residencia	Provincia	Departamento	DÉFICIT HABITACIONAL								
				Total	Total	CUANTITATIVO			CUALITATIVO			
						Total	Déficit tradicional	Viviendas no adecuadas	Total	Material irrecuperable (en paredes)	Viviendas hacinadas	Servicios básicos deficitarios
1403	MADEAN	YAUYOS	LIMA	100,0	(140)	0,0	0,0	0,0	100,0	2,1	52,1	45,7
	Urbana			100,0	(23)	0,0	0,0	0,0	100,0	0,0	95,7	4,3
	Rural			100,0	(117)	0,0	0,0	0,0	100,0	2,6	43,6	53,8
1404	MIRAFLORES	YAUYOS	LIMA	100,0	(27)	25,9	25,9	0,0	74,1	0,0	25,9	48,1
	Urbana			100,0	(17)	41,2	41,2	0,0	58,8	0,0	29,4	29,4
	Rural			100,0	(10)	0,0	0,0	0,0	100,0	0,0	20,0	80,0
1405	OMAS	YAUYOS	LIMA	100,0	(81)	4,9	2,5	2,5	95,1	17,3	27,2	50,6
	Urbana			100,0	(29)	10,3	6,9	3,4	89,7	13,8	48,3	27,6
	Rural			100,0	(52)	1,9	0,0	1,9	98,1	19,2	15,4	63,5
1406	PUTINZA	YAUYOS	LIMA	100,0	(57)	17,5	1,8	15,8	82,5	28,1	29,8	24,6
	Urbana			100,0	(44)	22,7	2,3	20,5	77,3	29,5	36,4	11,4
	Rural			100,0	(13)	0,0	0,0	0,0	100,0	23,1	7,7	69,2
1407	QUINCHES	YAUYOS	LIMA	100,0	(84)	9,5	8,3	1,2	90,5	0,0	45,2	45,2
	Urbana			100,0	(58)	12,1	12,1	0,0	87,9	0,0	48,3	39,7
	Rural			100,0	(26)	3,8	0,0	3,8	96,2	0,0	38,5	57,7
1408	QUINOCAY	YAUYOS	LIMA	100,0	(58)	3,4	3,4	0,0	96,6	3,4	41,4	51,7
	Urbana			100,0	(31)	6,5	6,5	0,0	93,5	6,5	64,5	22,6
	Rural			100,0	(27)	0,0	0,0	0,0	100,0	0,0	14,8	85,2
1409	SAN JOAQUÍN	YAUYOS	LIMA	100,0	(48)	6,3	6,3	0,0	93,8	8,3	29,2	56,3
	Urbana			100,0	(25)	12,0	12,0	0,0	88,0	16,0	40,0	32,0
	Rural			100,0	(23)	0,0	0,0	0,0	100,0	0,0	17,4	82,6
1410	SAN PEDRO DE PILAS	YAUYOS	LIMA	100,0	(34)	2,9	2,9	0,0	97,1	0,0	67,6	29,4
	Urbana			100,0	(21)	4,8	4,8	0,0	95,2	0,0	90,5	4,8
	Rural			100,0	(13)	0,0	0,0	0,0	100,0	0,0	30,8	69,2

Continúa...

CUADRO Nº 4.2
PERÚ: DÉFICIT HABITACIONAL POR COMPONENTE CUANTITATIVO Y CUALITATIVO, SEGÚN DISTRITO Y ÁREA DE RESIDENCIA
(Porcentaje)

N º	Distrito y área de residencia	Provincia	Departamento	DÉFICIT HABITACIONAL								
				Total	Total	CUANTITATIVO			CUALITATIVO			
						Total	Déficit tradicional	Viviendas no adecuadas	Total	Material irrecuperable (en paredes)	Viviendas hacinadas	Servicios básicos deficitarios
1411	TANTA	YAUYOS	LIMA	100,0	(44)	22,7	20,5	2,3	77,3	0,0	45,5	31,8
	Urbana			100,0	(30)	30,0	26,7	3,3	70,0	0,0	60,0	10,0
	Rural			100,0	(14)	7,1	7,1	0,0	92,9	0,0	14,3	78,6
1412	TAURIPAMPA	YAUYOS	LIMA	100,0	(136)	1,5	1,5	0,0	98,5	0,7	32,4	65,4
	Urbana			100,0	(81)	2,5	2,5	0,0	97,5	0,0	39,5	58,0
	Rural			100,0	(55)	0,0	0,0	0,0	100,0	1,8	21,8	76,4
1413	TOMÁS	YAUYOS	LIMA	100,0	(96)	3,1	3,1	0,0	96,9	2,1	45,8	49,0
	Urbana			100,0	(19)	15,8	15,8	0,0	84,2	10,5	68,4	5,3
	Rural			100,0	(77)	0,0	0,0	0,0	100,0	0,0	40,3	59,7
1414	TUPE	YAUYOS	LIMA	100,0	(169)	0,0	0,0	0,0	100,0	51,5	25,4	23,1
	Urbana			100,0	(91)	0,0	0,0	0,0	100,0	92,3	3,3	4,4
	Rural			100,0	(78)	0,0	0,0	0,0	100,0	3,8	51,3	44,9
1415	VIÑAC	YAUYOS	LIMA	100,0	(193)	3,6	3,1	0,5	96,4	5,7	40,9	49,7
	Urbana			100,0	(30)	23,3	20,0	3,3	76,7	3,3	43,3	30,0
	Rural			100,0	(163)	0,0	0,0	0,0	100,0	6,1	40,5	53,4
1416	VITIS	YAUYOS	LIMA	100,0	(43)	23,3	23,3	0,0	76,7	9,3	39,5	27,9
	Urbana			100,0	(34)	29,4	29,4	0,0	70,6	11,8	47,1	11,8
	Rural			100,0	(9)	0,0	0,0	0,0	100,0	0,0	11,1	88,9
1417	IQUITOS	MAYNAS	LORETO	100,0	(6 879)	37,0	35,5	1,5	63,0	5,9	49,3	7,8
	Urbana			100,0	(6 487)	39,2	37,6	1,6	60,8	6,2	47,2	7,4
	Rural			100,0	(392)	1,5	1,3	0,3	98,5	0,3	82,9	15,3
1418	ALTO NANAY	MAYNAS	LORETO	100,0	(154)	3,9	2,6	1,3	96,1	2,6	63,0	30,5
	Urbana			100,0	(29)	10,3	6,9	3,4	89,7	0,0	72,4	17,2
	Rural			100,0	(125)	2,4	1,6	0,8	97,6	3,2	60,8	33,6

Continúa...

CUADRO Nº 4.2
PERÚ: DÉFICIT HABITACIONAL POR COMPONENTE CUANTITATIVO Y CUALITATIVO, SEGÚN DISTRITO Y ÁREA DE RESIDENCIA
(Porcentaje)

N º	Distrito y área de residencia	Provincia	Departamento	DÉFICIT HABITACIONAL								
				Total	Total	CUANTITATIVO			CUALITATIVO			
						Total	Déficit tradicional	Viviendas no adecuadas	Total	Material irrecuperable (en paredes)	Viviendas hacinadas	Servicios básicos deficitarios
1419	FERNANDO LORES	MAYNAS	LORETO	100,0	(2 367)	0,9	0,7	0,3	99,1	3,8	50,0	45,3
	Urbana			100,0	(333)	4,2	2,7	1,5	95,8	5,1	45,0	45,6
	Rural			100,0	(2 034)	0,4	0,3	0,0	99,6	3,5	50,8	45,2
1420	INDIANA	MAYNAS	LORETO	100,0	(1 109)	1,1	0,5	0,5	98,9	0,5	55,0	43,5
	Urbana			100,0	(220)	2,3	0,9	1,4	97,7	0,9	40,5	56,4
	Rural			100,0	(889)	0,8	0,4	0,3	99,2	0,3	58,6	40,3
1421	LAS AMAZONAS	MAYNAS	LORETO	100,0	(977)	1,9	1,8	0,1	98,1	1,1	75,7	21,2
	Urbana			100,0	(214)	7,9	7,9	0,0	92,1	0,9	76,6	14,5
	Rural			100,0	(763)	0,3	0,1	0,1	99,7	1,2	75,5	23,1
1422	MAZÁN	MAYNAS	LORETO	100,0	(1 920)	2,1	1,9	0,2	97,9	0,4	63,7	33,9
	Urbana			100,0	(325)	11,1	10,2	0,9	88,9	1,8	67,7	19,4
	Rural			100,0	(1 595)	0,3	0,3	0,0	99,7	0,1	62,9	36,8
1423	NAPO	MAYNAS	LORETO	100,0	(1 911)	1,3	0,9	0,4	98,7	0,8	61,9	36,1
	Urbana			100,0	(187)	6,4	4,8	1,6	93,6	3,2	66,3	24,1
	Rural			100,0	(1 724)	0,8	0,5	0,3	99,2	0,5	61,4	37,4
1424	PUNCHANA	MAYNAS	LORETO	100,0	(4 906)	15,3	14,4	1,0	84,7	5,7	52,9	26,2
	Urbana			100,0	(4 095)	18,2	17,0	1,1	81,8	6,6	52,7	22,4
	Rural			100,0	(811)	0,9	0,9	0,0	99,1	0,9	53,4	44,9
1425	PUTUMAYO	MAYNAS	LORETO	100,0	(501)	4,8	3,0	1,8	95,2	1,2	52,1	41,9
	Urbana			100,0	(183)	8,7	4,9	3,8	91,3	3,3	67,2	20,8
	Rural			100,0	(318)	2,5	1,9	0,6	97,5	0,0	43,4	54,1
1426	TORRES CAUSANA	MAYNAS	LORETO	100,0	(722)	1,2	1,1	0,1	98,8	0,0	65,4	33,4
	Urbana			100,0	(35)	5,7	2,9	2,9	94,3	0,0	62,9	31,4
	Rural			100,0	(687)	1,0	1,0	0,0	99,0	0,0	65,5	33,5

Continúa...

CUADRO Nº 4.2
PERÚ: DÉFICIT HABITACIONAL POR COMPONENTE CUANTITATIVO Y CUALITATIVO, SEGÚN DISTRITO Y ÁREA DE RESIDENCIA
(Porcentaje)

N º	Distrito y área de residencia	Provincia	Departamento	DÉFICIT HABITACIONAL								
				Total	Total	CUANTITATIVO			CUALITATIVO			
						Total	Déficit tradicional	Viviendas no adecuadas	Total	Material irrecuperable (en paredes)	Viviendas hacinadas	Servicios básicos deficitarios
1427	BELÉN	MAYNAS	LORETO	100,0	(5 575)	11,2	10,0	1,1	88,8	9,8	55,0	24,1
	Urbana			100,0	(4 035)	15,0	13,5	1,5	85,0	13,0	53,0	19,0
	Rural			100,0	(1 540)	1,0	0,9	0,1	99,0	1,5	60,1	37,3
1428	SAN JUAN BAUTISTA	MAYNAS	LORETO	100,0	(7 871)	6,9	5,8	1,2	93,1	9,3	50,7	33,0
	Urbana			100,0	(6 610)	8,0	6,7	1,3	92,0	11,0	46,8	34,1
	Rural			100,0	(1 261)	1,3	1,0	0,3	98,7	0,6	71,1	27,0
1429	TENIENTE MANUEL CLAVERO	MAYNAS	LORETO	100,0	(492)	0,4	0,4	0,0	99,6	1,2	45,1	53,3
	Urbana			100,0	(66)	1,5	1,5	0,0	98,5	3,0	31,8	63,6
	Rural			100,0	(426)	0,2	0,2	0,0	99,8	0,9	47,2	51,6
1430	YURIMAGUAS	ALTO AMAZONAS	LORETO	100,0	(4 772)	5,8	4,5	1,3	94,2	6,1	46,3	41,8
	Urbana			100,0	(2 895)	9,4	7,2	2,2	90,6	7,9	46,4	36,3
	Rural			100,0	(1 877)	0,4	0,4	0,0	99,6	3,2	46,2	50,2
1431	BALSAPUERTO	ALTO AMAZONAS	LORETO	100,0	(2 258)	0,3	0,2	0,1	99,7	0,1	57,1	42,5
	Urbana			100,0	(60)	1,7	1,7	0,0	98,3	1,7	65,0	31,7
	Rural			100,0	(2 198)	0,2	0,1	0,1	99,8	0,1	56,9	42,8
1432	JEBEROS	ALTO AMAZONAS	LORETO	100,0	(475)	0,6	0,6	0,0	99,4	5,7	47,8	45,9
	Urbana			100,0	(140)	2,1	2,1	0,0	97,9	18,6	49,3	30,0
	Rural			100,0	(335)	0,0	0,0	0,0	100,0	0,3	47,2	52,5
1433	LAGUNAS	ALTO AMAZONAS	LORETO	100,0	(1 320)	0,9	0,5	0,4	99,1	2,1	56,7	40,3
	Urbana			100,0	(515)	2,3	1,4	1,0	97,7	5,0	51,7	41,0
	Rural			100,0	(805)	0,0	0,0	0,0	100,0	0,2	59,9	39,9
1434	SANTA CRUZ	ALTO AMAZONAS	LORETO	100,0	(555)	0,5	0,0	0,5	99,5	0,0	51,5	47,9
	Urbana			100,0	(34)	0,0	0,0	0,0	100,0	0,0	61,8	38,2
	Rural			100,0	(521)	0,6	0,0	0,6	99,4	0,0	50,9	48,6

Continúa...

CUADRO Nº 4.2

PERÚ: DÉFICIT HABITACIONAL POR COMPONENTE CUANTITATIVO Y CUALITATIVO, SEGÚN DISTRITO Y ÁREA DE RESIDENCIA

(Porcentaje)

N º	Distrito y área de residencia	Provincia	Departamento	DÉFICIT HABITACIONAL								
				Total	Total	CUANTITATIVO			CUALITATIVO			
						Total	Déficit tradicional	Viviendas no adecuadas	Total	Material irrecuperable (en paredes)	Viviendas hacinadas	Servicios básicos deficitarios
1435	TENIENTE CESAR LOPEZ ROJAS	ALTO AMAZONAS	LORETO	100,0	(953)	0,2	0,1	0,1	99,8	0,7	41,3	57,7
	Urbana			100,0	(259)	0,8	0,4	0,4	99,2	1,2	35,5	62,5
	Rural			100,0	(694)	0,0	0,0	0,0	100,0	0,6	43,5	55,9
1436	NAUTA	LORETO	LORETO	100,0	(2 692)	3,2	2,7	0,5	96,8	6,0	65,5	25,3
	Urbana			100,0	(1 360)	5,7	4,9	0,8	94,3	11,2	52,4	30,7
	Rural			100,0	(1 332)	0,7	0,5	0,2	99,3	0,7	78,8	19,8
1437	PARINARI	LORETO	LORETO	100,0	(647)	2,8	2,6	0,2	97,2	3,1	71,9	22,3
	Urbana			100,0	(131)	5,3	5,3	0,0	94,7	2,3	77,9	14,5
	Rural			100,0	(516)	2,1	1,9	0,2	97,9	3,3	70,3	24,2
1438	TIGRE	LORETO	LORETO	100,0	(774)	1,7	1,2	0,5	98,3	0,9	75,6	21,8
	Urbana			100,0	(145)	8,3	5,5	2,8	91,7	4,1	66,9	20,7
	Rural			100,0	(629)	0,2	0,2	0,0	99,8	0,2	77,6	22,1
1439	TROMPETEROS	LORETO	LORETO	100,0	(511)	3,3	2,0	1,4	96,7	3,3	66,1	27,2
	Urbana			100,0	(93)	18,3	10,8	7,5	81,7	7,5	71,0	3,2
	Rural			100,0	(418)	0,0	0,0	0,0	100,0	2,4	65,1	32,5
1440	URARINAS	LORETO	LORETO	100,0	(1 456)	0,8	0,6	0,2	99,2	5,1	62,4	31,7
	Urbana			100,0	(278)	1,8	1,4	0,4	98,2	2,9	54,0	41,4
	Rural			100,0	(1 178)	0,6	0,4	0,2	99,4	5,6	64,4	29,4
1441	RAMÓN CASTILLA	MARISCAL RAMÓN CASTILL	LORETO	100,0	(1 507)	6,0	5,2	0,8	94,0	0,9	68,5	24,6
	Urbana			100,0	(500)	14,2	11,8	2,4	85,8	1,4	60,6	23,8
	Rural			100,0	(1 007)	2,0	2,0	0,0	98,0	0,6	72,4	25,0
1442	PEBAS	MARISCAL RAMÓN CASTILL	LORETO	100,0	(1 195)	1,3	0,8	0,5	98,7	0,7	69,0	29,1
	Urbana			100,0	(255)	5,5	3,5	2,0	94,5	0,8	71,4	22,4
	Rural			100,0	(940)	0,1	0,0	0,1	99,9	0,6	68,3	31,0

Continúa...

CUADRO Nº 4.2
PERÚ: DÉFICIT HABITACIONAL POR COMPONENTE CUANTITATIVO Y CUALITATIVO, SEGÚN DISTRITO Y ÁREA DE RESIDENCIA
(Porcentaje)

N º	Distrito y área de residencia	Provincia	Departamento	DÉFICIT HABITACIONAL								
				Total	Total	CUANTITATIVO			CUALITATIVO			
						Total	Déficit tradicional	Viviendas no adecuadas	Total	Material irrecuperable (en paredes)	Viviendas hacinadas	Servicios básicos deficitarios
1443	YAVARÍ	MARISCAL RAMÓN CASTILL	LORETO	100,0	(847)	3,5	3,3	0,2	96,5	0,2	68,9	27,3
	Urbana			100,0	(101)	21,8	21,8	0,0	78,2	0,0	54,5	23,8
	Rural			100,0	(746)	1,1	0,8	0,3	98,9	0,3	70,9	27,7
1444	SAN PABLO	MARISCAL RAMÓN CASTILL	LORETO	100,0	(1 363)	0,7	0,4	0,3	99,3	1,2	71,7	26,3
	Urbana			100,0	(214)	4,7	2,8	1,9	95,3	1,4	70,6	23,4
	Rural			100,0	(1 149)	0,0	0,0	0,0	100,0	1,2	71,9	26,9
1445	REQUENA	REQUENA	LORETO	100,0	(2 048)	4,7	3,2	1,5	95,3	2,4	57,2	35,6
	Urbana			100,0	(1 518)	6,0	4,2	1,8	94,0	1,7	55,9	36,4
	Rural			100,0	(530)	1,1	0,6	0,6	98,9	4,3	60,9	33,6
1446	ALTO TAPICHE	REQUENA	LORETO	100,0	(169)	1,2	0,6	0,6	98,8	0,0	91,7	7,1
	Urbana			100,0	(36)	2,8	0,0	2,8	97,2	0,0	94,4	2,8
	Rural			100,0	(133)	0,8	0,8	0,0	99,2	0,0	91,0	8,3
1447	CAPELO	REQUENA	LORETO	100,0	(414)	2,4	2,4	0,0	97,6	0,5	71,7	25,4
	Urbana			100,0	(138)	5,1	5,1	0,0	94,9	1,4	87,7	5,8
	Rural			100,0	(276)	1,1	1,1	0,0	98,9	0,0	63,8	35,1
1448	EMILIO SAN MARTÍN	REQUENA	LORETO	100,0	(511)	1,2	1,2	0,0	98,8	0,2	68,3	30,3
	Urbana			100,0	(124)	4,0	4,0	0,0	96,0	0,8	85,5	9,7
	Rural			100,0	(387)	0,3	0,3	0,0	99,7	0,0	62,8	37,0
1449	MAQUIA	REQUENA	LORETO	100,0	(764)	0,4	0,1	0,3	99,6	0,9	65,7	33,0
	Urbana			100,0	(181)	1,1	0,6	0,6	98,9	1,7	70,2	27,1
	Rural			100,0	(583)	0,2	0,0	0,2	99,8	0,7	64,3	34,8
1450	PUINAHUA	REQUENA	LORETO	100,0	(511)	2,0	1,0	1,0	98,0	9,2	69,1	19,8
	Urbana			100,0	(134)	4,5	0,7	3,7	95,5	3,7	66,4	25,4
	Rural			100,0	(377)	1,1	1,1	0,0	98,9	11,1	70,0	17,8

Continúa...

CUADRO Nº 4.2

PERÚ: DÉFICIT HABITACIONAL POR COMPONENTE CUANTITATIVO Y CUALITATIVO, SEGÚN DISTRITO Y ÁREA DE RESIDENCIA

(Porcentaje)

N º	Distrito y área de residencia	Provincia	Departamento	DÉFICIT HABITACIONAL								
				Total	Total	CUANTITATIVO			CUALITATIVO			
						Total	Déficit tradicional	Viviendas no adecuadas	Total	Material irrecuperable (en paredes)	Viviendas hacinadas	Servicios básicos deficitarios
1451	SAQUENA	REQUENA	LORETO	100,0	(343)	2,3	2,3	0,0	97,7	3,8	65,0	28,9
	Urbana			100,0	(88)	9,1	9,1	0,0	90,9	4,5	68,2	18,2
	Rural			100,0	(255)	0,0	0,0	0,0	100,0	3,5	63,9	32,5
1452	SOPLÍN	REQUENA	LORETO	100,0	(44)	0,0	0,0	0,0	100,0	2,3	81,8	15,9
	Urbana			100,0	(15)	0,0	0,0	0,0	100,0	6,7	73,3	20,0
	Rural			100,0	(29)	0,0	0,0	0,0	100,0	0,0	86,2	13,8
1453	TAPICHE	REQUENA	LORETO	100,0	(92)	14,1	3,3	10,9	85,9	1,1	63,0	21,7
	Urbana			100,0	(36)	11,1	8,3	2,8	88,9	2,8	69,4	16,7
	Rural			100,0	(56)	16,1	0,0	16,1	83,9	0,0	58,9	25,0
1454	JENARO HERRERA	REQUENA	LORETO	100,0	(488)	0,4	0,0	0,4	99,6	1,0	48,4	50,2
	Urbana			100,0	(188)	1,1	0,0	1,1	98,9	1,6	71,8	25,5
	Rural			100,0	(300)	0,0	0,0	0,0	100,0	0,7	33,7	65,7
1455	YAQUERANA	REQUENA	LORETO	100,0	(227)	9,3	8,8	0,4	90,7	0,4	56,8	33,5
	Urbana			100,0	(35)	8,6	5,7	2,9	91,4	2,9	88,6	0,0
	Rural			100,0	(192)	9,4	9,4	0,0	90,6	0,0	51,0	39,6
1456	CONTAMANA	UCAYALI	LORETO	100,0	(2 298)	6,8	6,0	0,8	93,2	2,7	61,0	29,5
	Urbana			100,0	(1 086)	12,6	11,0	1,6	87,4	3,4	54,9	29,1
	Rural			100,0	(1 212)	1,6	1,4	0,2	98,4	2,1	66,5	29,9
1457	INAHUAYA	UCAYALI	LORETO	100,0	(144)	9,7	9,7	0,0	90,3	6,9	55,6	27,8
	Urbana			100,0	(70)	11,4	11,4	0,0	88,6	1,4	42,9	44,3
	Rural			100,0	(74)	8,1	8,1	0,0	91,9	12,2	67,6	12,2
1458	PADRE MARQUEZ	UCAYALI	LORETO	100,0	(541)	15,7	14,4	1,3	84,3	11,5	56,4	16,5
	Urbana			100,0	(191)	30,9	27,2	3,7	69,1	1,6	42,4	25,1
	Rural			100,0	(350)	7,4	7,4	0,0	92,6	16,9	64,0	11,7

Continúa...

CUADRO Nº 4.2
PERÚ: DÉFICIT HABITACIONAL POR COMPONENTE CUANTITATIVO Y CUALITATIVO, SEGÚN DISTRITO Y ÁREA DE RESIDENCIA
(Porcentaje)

N º	Distrito y área de residencia	Provincia	Departamento	DÉFICIT HABITACIONAL								
				Total	Total	CUANTITATIVO			CUALITATIVO			
						Total	Déficit tradicional	Viviendas no adecuadas	Total	Material irrecuperable (en paredes)	Viviendas hacinadas	Servicios básicos deficitarios
1459	PAMPA HERMOSA	UCAYALI	LORETO	100,0	(526)	0,8	0,2	0,6	99,2	8,7	75,5	15,0
	Urbana			100,0	(201)	0,5	0,0	0,5	99,5	11,9	78,1	9,5
	Rural			100,0	(325)	0,9	0,3	0,6	99,1	6,8	73,8	18,5
1460	SARAYACU	UCAYALI	LORETO	100,0	(1 496)	2,7	2,4	0,3	97,3	0,4	57,1	39,8
	Urbana			100,0	(543)	2,9	2,0	0,9	97,1	0,6	52,7	43,8
	Rural			100,0	(953)	2,6	2,6	0,0	97,4	0,3	59,6	37,5
1461	VARGAS GUERRA	UCAYALI	LORETO	100,0	(874)	3,2	2,7	0,5	96,8	1,8	58,2	36,7
	Urbana			100,0	(610)	4,3	3,8	0,5	95,7	1,8	51,3	42,6
	Rural			100,0	(264)	0,8	0,4	0,4	99,2	1,9	74,2	23,1
1462	BARRANCA	DATEM DEL MARAÑÓN	LORETO	100,0	(1 290)	0,8	0,2	0,5	99,2	6,9	64,1	28,2
	Urbana			100,0	(552)	1,8	0,5	1,3	98,2	4,9	61,4	31,9
	Rural			100,0	(738)	0,0	0,0	0,0	100,0	8,4	66,1	25,5
1463	CAHUAPANAS	DATEM DEL MARAÑÓN	LORETO	100,0	(1 067)	0,0	0,0	0,0	100,0	0,2	79,5	20,3
	Urbana			100,0	(108)	0,0	0,0	0,0	100,0	0,9	86,1	13,0
	Rural			100,0	(959)	0,0	0,0	0,0	100,0	0,1	78,7	21,2
1464	MANSERICHE	DATEM DEL MARAÑÓN	LORETO	100,0	(1 237)	1,6	0,6	1,0	98,4	1,4	62,5	34,5
	Urbana			100,0	(167)	9,0	4,8	4,2	91,0	6,0	53,9	31,1
	Rural			100,0	(1 070)	0,5	0,0	0,5	99,5	0,7	63,8	35,0
1465	MORONA	DATEM DEL MARAÑÓN	LORETO	100,0	(847)	1,5	1,4	0,1	98,5	1,8	70,1	26,6
	Urbana			100,0	(83)	9,6	8,4	1,2	90,4	2,4	57,8	30,1
	Rural			100,0	(764)	0,7	0,7	0,0	99,3	1,7	71,5	26,2
1466	PASTAZA	DATEM DEL MARAÑÓN	LORETO	100,0	(781)	1,9	1,8	0,1	98,1	7,6	54,2	36,4
	Urbana			100,0	(96)	2,1	2,1	0,0	97,9	4,2	57,3	36,5
	Rural			100,0	(685)	1,9	1,8	0,1	98,1	8,0	53,7	36,4

Continúa...

CUADRO Nº 4.2

PERÚ: DÉFICIT HABITACIONAL POR COMPONENTE CUANTITATIVO Y CUALITATIVO, SEGÚN DISTRITO Y ÁREA DE RESIDENCIA

(Porcentaje)

N º	Distrito y área de residencia	Provincia	Departamento	DÉFICIT HABITACIONAL								
				Total	Total	CUANTITATIVO			CUALITATIVO			
						Total	Déficit tradicional	Viviendas no adecuadas	Total	Material irrecuperable (en paredes)	Viviendas hacinadas	Servicios básicos deficitarios
1467	ANDOAS	DATEM DEL MARAÑÓN	LORETO	100,0	(1 316)	1,7	1,3	0,4	98,3	50,2	38,1	10,0
	Urbana			100,0	(171)	0,6	0,6	0,0	99,4	21,6	66,1	11,7
	Rural			100,0	(1 145)	1,8	1,4	0,4	98,2	54,4	34,0	9,8
1468	TAMBOPATA	TAMBOPATA	MADRE DE DIOS	100,0	(4 195)	20,1	16,9	3,2	79,9	8,4	52,0	19,5
	Urbana			100,0	(3 844)	21,5	18,2	3,3	78,5	7,8	50,9	19,8
	Rural			100,0	(351)	4,3	2,3	2,0	95,7	14,8	64,1	16,8
1469	INAMBARI	TAMBOPATA	MADRE DE DIOS	100,0	(737)	9,6	7,2	2,4	90,4	3,7	58,8	28,0
	Urbana			100,0	(292)	21,6	17,8	3,8	78,4	1,7	55,5	21,2
	Rural			100,0	(445)	1,8	0,2	1,6	98,2	4,9	60,9	32,4
1470	LAS PIEDRAS	TAMBOPATA	MADRE DE DIOS	100,0	(576)	10,4	9,7	0,7	89,6	5,9	47,4	36,3
	Urbana			100,0	(304)	10,2	8,9	1,3	89,8	2,0	31,9	55,9
	Rural			100,0	(272)	10,7	10,7	0,0	89,3	10,3	64,7	14,3
1471	LABERINTO	TAMBOPATA	MADRE DE DIOS	100,0	(422)	3,8	0,0	3,8	96,2	4,7	69,0	22,5
	Urbana			100,0	(229)	2,6	0,0	2,6	97,4	3,1	75,5	18,8
	Rural			100,0	(193)	5,2	0,0	5,2	94,8	6,7	61,1	26,9
1472	MANÚ	MANÚ	MADRE DE DIOS	100,0	(294)	7,5	6,8	0,7	92,5	2,0	43,9	46,6
	Urbana			100,0	(50)	38,0	38,0	0,0	62,0	4,0	42,0	16,0
	Rural			100,0	(244)	1,2	0,4	0,8	98,8	1,6	44,3	52,9
1473	FITZCARRALD	MANÚ	MADRE DE DIOS	100,0	(152)	4,6	0,0	4,6	95,4	22,4	44,7	28,3
	Urbana			100,0	(30)	20,0	0,0	20,0	80,0	6,7	63,3	10,0
	Rural			100,0	(122)	0,8	0,0	0,8	99,2	26,2	40,2	32,8
1474	MADRE DE DIOS	MANÚ	MADRE DE DIOS	100,0	(1 063)	6,7	1,6	5,1	93,3	19,3	38,4	35,7
	Urbana			100,0	(98)	29,6	12,2	17,3	70,4	0,0	60,2	10,2
	Rural			100,0	(965)	4,4	0,5	3,8	95,6	21,2	36,2	38,2

Continúa...

CUADRO Nº 4.2
PERÚ: DÉFICIT HABITACIONAL POR COMPONENTE CUANTITATIVO Y CUALITATIVO, SEGÚN DISTRITO Y ÁREA DE RESIDENCIA
(Porcentaje)

N º	Distrito y área de residencia	Provincia	Departamento	DÉFICIT HABITACIONAL								
				Total	Total	CUANTITATIVO			CUALITATIVO			
						Total	Déficit tradicional	Viviendas no adecuadas	Total	Material irrecuperable (en paredes)	Viviendas hacinadas	Servicios básicos deficitarios
1475	HUEPETUHE	MANÚ	MADRE DE DIOS	100,0	(632)	19,8	14,7	5,1	80,2	2,8	49,2	28,2
	Urbana			100,0	(463)	24,4	17,5	6,9	75,6	1,3	48,2	26,1
	Rural			100,0	(169)	7,1	7,1	0,0	92,9	7,1	52,1	33,7
1476	IÑAPARI	TAHUAMANÚ	MADRE DE DIOS	100,0	(76)	5,3	0,0	5,3	94,7	2,6	55,3	36,8
	Urbana			100,0	(55)	7,3	0,0	7,3	92,7	3,6	52,7	36,4
	Rural			100,0	(21)	0,0	0,0	0,0	100,0	0,0	61,9	38,1
1477	IBERIA	TAHUAMANÚ	MADRE DE DIOS	100,0	(488)	8,0	5,3	2,7	92,0	2,5	50,2	39,3
	Urbana			100,0	(309)	11,7	7,4	4,2	88,3	3,9	52,8	31,7
	Rural			100,0	(179)	1,7	1,7	0,0	98,3	0,0	45,8	52,5
1478	TAHUAMANÚ	TAHUAMANÚ	MADRE DE DIOS	100,0	(200)	2,5	2,5	0,0	97,5	8,5	51,5	37,5
	Urbana			100,0	(104)	2,9	2,9	0,0	97,1	8,7	41,3	47,1
	Rural			100,0	(96)	2,1	2,1	0,0	97,9	8,3	62,5	27,1
1479	MOQUEGUA	MARISCAL NIETO	MOQUEGUA	100,0	(4 466)	15,4	9,5	5,9	84,6	55,0	17,3	12,2
	Urbana			100,0	(4 085)	16,6	10,2	6,4	83,4	57,8	17,1	8,5
	Rural			100,0	(381)	2,1	1,8	0,3	97,9	25,7	19,7	52,5
1480	CARUMAS	MARISCAL NIETO	MOQUEGUA	100,0	(863)	4,4	3,9	0,5	95,6	3,9	16,9	74,7
	Urbana			100,0	(466)	6,4	5,6	0,9	93,6	6,4	17,6	69,5
	Rural			100,0	(397)	2,0	2,0	0,0	98,0	1,0	16,1	80,9
1481	CUCHUMBAYA	MARISCAL NIETO	MOQUEGUA	100,0	(221)	4,5	4,5	0,0	95,5	8,6	44,8	42,1
	Urbana			100,0	(167)	6,0	6,0	0,0	94,0	8,4	38,9	46,7
	Rural			100,0	(54)	0,0	0,0	0,0	100,0	9,3	63,0	27,8
1482	SAMEGUA	MARISCAL NIETO	MOQUEGUA	100,0	(353)	22,9	21,8	1,1	77,1	27,2	31,2	18,7
	Urbana			100,0	(302)	26,5	25,2	1,3	73,5	30,1	30,8	12,6
	Rural			100,0	(51)	2,0	2,0	0,0	98,0	9,8	33,3	54,9

Continúa...

CUADRO Nº 4.2

PERÚ: DÉFICIT HABITACIONAL POR COMPONENTE CUANTITATIVO Y CUALITATIVO, SEGÚN DISTRITO Y ÁREA DE RESIDENCIA

(Porcentaje)

N º	Distrito y área de residencia	Provincia	Departamento	DÉFICIT HABITACIONAL								
				Total	Total	CUANTITATIVO			CUALITATIVO			
						Total	Déficit tradicional	Viviendas no adecuadas	Total	Material irrecuperable (en paredes)	Viviendas hacinadas	Servicios básicos deficitarios
1483	SAN CRISTOBAL	MARISCAL NIETO	MOQUEGUA	100,0	(391)	9,7	9,7	0,0	90,3	3,3	20,2	66,8
	Urbana			100,0	(328)	11,6	11,6	0,0	88,4	3,7	20,1	64,6
	Rural			100,0	(63)	0,0	0,0	0,0	100,0	1,6	20,6	77,8
1484	TORATA	MARISCAL NIETO	MOQUEGUA	100,0	(803)	5,2	3,6	1,6	94,8	8,7	24,0	62,0
	Urbana			100,0	(133)	23,3	21,1	2,3	76,7	14,3	39,8	22,6
	Rural			100,0	(670)	1,6	0,1	1,5	98,4	7,6	20,9	69,9
1485	OMATE	GENERAL SÁNCHEZ CERRC	MOQUEGUA	100,0	(185)	23,8	23,2	0,5	76,2	1,1	37,8	37,3
	Urbana			100,0	(97)	43,3	42,3	1,0	56,7	1,0	23,7	32,0
	Rural			100,0	(88)	2,3	2,3	0,0	97,7	1,1	53,4	43,2
1486	CHOJATA	GENERAL SÁNCHEZ CERRC	MOQUEGUA	100,0	(343)	9,6	9,6	0,0	90,4	0,0	19,8	70,6
	Urbana			100,0	(140)	12,1	12,1	0,0	87,9	0,0	10,7	77,1
	Rural			100,0	(203)	7,9	7,9	0,0	92,1	0,0	26,1	66,0
1487	COALAQUE	GENERAL SÁNCHEZ CERRC	MOQUEGUA	100,0	(152)	4,6	3,9	0,7	95,4	1,3	40,8	53,3
	Urbana			100,0	(34)	11,8	11,8	0,0	88,2	0,0	38,2	50,0
	Rural			100,0	(118)	2,5	1,7	0,8	97,5	1,7	41,5	54,2
1488	ICHUÑA	GENERAL SÁNCHEZ CERRC	MOQUEGUA	100,0	(576)	4,2	3,0	1,2	95,8	0,3	20,7	74,8
	Urbana			100,0	(78)	28,2	21,8	6,4	71,8	1,3	37,2	33,3
	Rural			100,0	(498)	0,4	0,0	0,4	99,6	0,2	18,1	81,3
1489	LA CAPILLA	GENERAL SÁNCHEZ CERRC	MOQUEGUA	100,0	(151)	5,3	5,3	0,0	94,7	0,7	36,4	57,6
	Urbana			100,0	(14)	35,7	35,7	0,0	64,3	7,1	28,6	28,6
	Rural			100,0	(137)	2,2	2,2	0,0	97,8	0,0	37,2	60,6
1490	LLOQUE	GENERAL SÁNCHEZ CERRC	MOQUEGUA	100,0	(203)	19,2	18,7	0,5	80,8	3,4	43,3	34,0
	Urbana			100,0	(140)	27,9	27,1	0,7	72,1	2,1	32,9	37,1
	Rural			100,0	(63)	0,0	0,0	0,0	100,0	6,3	66,7	27,0

Continúa...

CUADRO Nº 4.2
PERÚ: DÉFICIT HABITACIONAL POR COMPONENTE CUANTITATIVO Y CUALITATIVO, SEGÚN DISTRITO Y ÁREA DE RESIDENCIA
(Porcentaje)

N º	Distrito y área de residencia	Provincia	Departamento	DÉFICIT HABITACIONAL								
				Total	Total	CUANTITATIVO			CUALITATIVO			
						Total	Déficit tradicional	Viviendas no adecuadas	Total	Material irrecuperable (en paredes)	Viviendas hacinadas	Servicios básicos deficitarios
1491	MATALAQUÉ	GENERAL SÁNCHEZ CERRC	MOQUEGUA	100,0	(173)	8,7	8,7	0,0	91,3	6,9	20,8	63,6
	Urbana			100,0	(38)	21,1	21,1	0,0	78,9	10,5	28,9	39,5
	Rural			100,0	(135)	5,2	5,2	0,0	94,8	5,9	18,5	70,4
1492	PUQUINA	GENERAL SÁNCHEZ CERRC	MOQUEGUA	100,0	(349)	2,0	0,9	1,1	98,0	2,9	36,1	59,0
	Urbana			100,0	(146)	2,1	0,7	1,4	97,9	6,8	37,7	53,4
	Rural			100,0	(203)	2,0	1,0	1,0	98,0	0,0	35,0	63,1
1493	QUINISTAQUILLAS	GENERAL SÁNCHEZ CERRC	MOQUEGUA	100,0	(89)	23,6	23,6	0,0	76,4	5,6	21,3	49,4
	Urbana			100,0	(32)	43,8	43,8	0,0	56,3	6,3	28,1	21,9
	Rural			100,0	(57)	12,3	12,3	0,0	87,7	5,3	17,5	64,9
1494	UBINAS	GENERAL SÁNCHEZ CERRC	MOQUEGUA	100,0	(498)	9,0	8,4	0,6	91,0	2,8	25,5	62,7
	Urbana			100,0	(284)	14,1	13,4	0,7	85,9	4,2	9,2	72,5
	Rural			100,0	(214)	2,3	1,9	0,5	97,7	0,9	47,2	49,5
1495	YUNGA	GENERAL SÁNCHEZ CERRC	MOQUEGUA	100,0	(219)	10,0	10,0	0,0	90,0	0,5	42,5	47,0
	Urbana			100,0	(163)	12,9	12,9	0,0	87,1	0,6	47,9	38,7
	Rural			100,0	(56)	1,8	1,8	0,0	98,2	0,0	26,8	71,4
1496	ILO	ILO	MOQUEGUA	100,0	(3 510)	21,3	19,2	2,0	78,7	55,8	19,3	3,6
	Urbana			100,0	(3 510)	21,3	19,2	2,0	78,7	55,8	19,3	3,6
1497	EL ALGARROBAL	ILO	MOQUEGUA	100,0	(31)	3,2	0,0	3,2	96,8	9,7	16,1	71,0
	Urbana			100,0	(2)	0,0	0,0	0,0	100,0	0,0	0,0	100,0
	Rural			100,0	(29)	3,4	0,0	3,4	96,6	10,3	17,2	69,0
1498	PACOCHA	ILO	MOQUEGUA	100,0	(33)	24,2	21,2	3,0	75,8	36,4	15,2	24,2
	Urbana			100,0	(25)	32,0	28,0	4,0	68,0	48,0	20,0	0,0
	Rural			100,0	(8)	0,0	0,0	0,0	100,0	0,0	0,0	100,0

Continúa...

CUADRO Nº 4.2
PERÚ: DÉFICIT HABITACIONAL POR COMPONENTE CUANTITATIVO Y CUALITATIVO, SEGÚN DISTRITO Y ÁREA DE RESIDENCIA
(Porcentaje)

N º	Distrito y área de residencia	Provincia	Departamento	DÉFICIT HABITACIONAL								
				Total	Total	CUANTITATIVO			CUALITATIVO			
						Total	Déficit tradicional	Viviendas no adecuadas	Total	Material irrecuperable (en paredes)	Viviendas hacinadas	Servicios básicos deficitarios
1499	CHAUPIMARCA	PASCO	PASCO	100,0	(1 332)	22,1	20,5	1,6	77,9	10,5	58,3	9,2
	Urbana			100,0	(1 326)	22,2	20,6	1,6	77,8	10,6	58,4	8,8
	Rural			100,0	(6)	0,0	0,0	0,0	100,0	0,0	16,7	83,3
1500	HUACHÓN	PASCO	PASCO	100,0	(399)	1,0	0,0	1,0	99,0	0,3	71,4	27,3
	Urbana			100,0	(190)	0,5	0,0	0,5	99,5	0,5	78,4	20,5
	Rural			100,0	(209)	1,4	0,0	1,4	98,6	0,0	65,1	33,5
1501	HUARIACA	PASCO	PASCO	100,0	(604)	16,2	15,6	0,7	83,8	4,3	53,0	26,5
	Urbana			100,0	(492)	19,9	19,1	0,8	80,1	5,3	52,4	22,4
	Rural			100,0	(112)	0,0	0,0	0,0	100,0	0,0	55,4	44,6
1502	HUAYLLAY	PASCO	PASCO	100,0	(1 015)	1,3	0,2	1,1	98,7	9,6	49,2	40,0
	Urbana			100,0	(574)	2,1	0,3	1,7	97,9	12,4	65,9	19,7
	Rural			100,0	(441)	0,2	0,0	0,2	99,8	5,9	27,4	66,4
1503	NINACACA	PASCO	PASCO	100,0	(475)	2,3	2,1	0,2	97,7	2,3	49,3	46,1
	Urbana			100,0	(164)	5,5	5,5	0,0	94,5	6,7	42,7	45,1
	Rural			100,0	(311)	0,6	0,3	0,3	99,4	0,0	52,7	46,6
1504	PALLANCHACRA	PASCO	PASCO	100,0	(494)	6,9	6,9	0,0	93,1	1,6	64,0	27,5
	Urbana			100,0	(202)	16,8	16,8	0,0	83,2	2,0	44,6	36,6
	Rural			100,0	(292)	0,0	0,0	0,0	100,0	1,4	77,4	21,2
1505	PAUCARTAMBO	PASCO	PASCO	100,0	(2 227)	6,2	5,9	0,3	93,8	1,6	70,6	21,6
	Urbana			100,0	(1 120)	12,1	11,5	0,5	87,9	2,9	72,3	12,8
	Rural			100,0	(1 107)	0,3	0,2	0,1	99,7	0,4	68,8	30,5
1506	SAN FRANCISCO DE ASÍS DE YARUSYAC	PASCO	PASCO	100,0	(976)	5,4	5,0	0,4	94,6	0,7	72,2	21,6
	Urbana			100,0	(161)	3,1	1,9	1,2	96,9	1,2	60,9	34,8
	Rural			100,0	(815)	5,9	5,6	0,2	94,1	0,6	74,5	19,0

Continúa...

CUADRO Nº 4.2
PERÚ: DÉFICIT HABITACIONAL POR COMPONENTE CUANTITATIVO Y CUALITATIVO, SEGÚN DISTRITO Y ÁREA DE RESIDENCIA
(Porcentaje)

N º	Distrito y área de residencia	Provincia	Departamento	DÉFICIT HABITACIONAL								
				Total	Total	CUANTITATIVO			CUALITATIVO			
						Total	Déficit tradicional	Viviendas no adecuadas	Total	Material irrecuperable (en paredes)	Viviendas hacinadas	Servicios básicos deficitarios
1507	SIMON BOLIVAR	PASCO	PASCO	100,0	(861)	14,1	11,8	2,2	85,9	14,8	47,2	24,0
	Urbana			100,0	(633)	18,0	16,0	2,1	82,0	15,5	48,8	17,7
	Rural			100,0	(228)	3,1	0,4	2,6	96,9	12,7	42,5	41,7
1508	TICLACAYAN	PASCO	PASCO	100,0	(1 109)	0,6	0,4	0,3	99,4	0,8	65,6	33,0
	Urbana			100,0	(344)	0,6	0,6	0,0	99,4	1,7	83,7	14,0
	Rural			100,0	(765)	0,7	0,3	0,4	99,3	0,4	57,4	41,6
1509	TINYAHUARCO	PASCO	PASCO	100,0	(389)	16,5	15,7	0,8	83,5	17,2	46,0	20,3
	Urbana			100,0	(348)	18,4	17,5	0,9	81,6	19,3	47,1	15,2
	Rural			100,0	(41)	0,0	0,0	0,0	100,0	0,0	36,6	63,4
1510	VICCO	PASCO	PASCO	100,0	(259)	9,3	8,9	0,4	90,7	1,2	44,8	44,8
	Urbana			100,0	(185)	12,4	12,4	0,0	87,6	1,6	40,5	45,4
	Rural			100,0	(74)	1,4	0,0	1,4	98,6	0,0	55,4	43,2
1511	YANACANCHA	PASCO	PASCO	100,0	(1 707)	33,6	31,8	1,8	66,4	6,0	40,3	20,1
	Urbana			100,0	(1 387)	41,3	39,1	2,2	58,7	7,3	35,0	16,4
	Rural			100,0	(320)	0,3	0,0	0,3	99,7	0,3	63,4	35,9
1512	YANAHUANCA	DANIEL ALCIDES CARRIÓN	PASCO	100,0	(1 617)	16,9	16,7	0,2	83,1	2,4	42,1	38,5
	Urbana			100,0	(734)	36,0	35,8	0,1	64,0	4,1	33,4	26,6
	Rural			100,0	(883)	1,1	0,8	0,3	98,9	1,0	49,4	48,5
1513	CHACAYÁN	DANIEL ALCIDES CARRIÓN	PASCO	100,0	(648)	0,3	0,2	0,2	99,7	0,9	35,0	63,7
	Urbana			100,0	(447)	0,2	0,2	0,0	99,8	0,7	37,8	61,3
	Rural			100,0	(201)	0,5	0,0	0,5	99,5	1,5	28,9	69,2
1514	GOYLLARISQUIZGA	DANIEL ALCIDES CARRIÓN	PASCO	100,0	(167)	9,6	9,6	0,0	90,4	15,6	40,7	34,1
	Urbana			100,0	(158)	10,1	10,1	0,0	89,9	16,5	37,3	36,1
	Rural			100,0	(9)	0,0	0,0	0,0	100,0	0,0	100,0	0,0

Continúa...

CUADRO Nº 4.2
PERÚ: DÉFICIT HABITACIONAL POR COMPONENTE CUANTITATIVO Y CUALITATIVO, SEGÚN DISTRITO Y ÁREA DE RESIDENCIA
(Porcentaje)

N º	Distrito y área de residencia	Provincia	Departamento	DÉFICIT HABITACIONAL								
				Total	Total	CUANTITATIVO			CUALITATIVO			
						Total	Déficit tradicional	Viviendas no adecuadas	Total	Material irrecuperable (en paredes)	Viviendas hacinadas	Servicios básicos deficitarios
1515	PAUCAR	DANIEL ALCIDES CARRIÓN	PASCO	100,0	(260)	0,8	0,0	0,8	99,2	2,7	43,5	53,1
	Urbana			100,0	(202)	1,0	0,0	1,0	99,0	3,5	40,6	55,0
	Rural			100,0	(58)	0,0	0,0	0,0	100,0	0,0	53,4	46,6
1516	SAN PEDRO DE PILLAO	DANIEL ALCIDES CARRIÓN	PASCO	100,0	(324)	3,1	3,1	0,0	96,9	0,3	33,6	63,0
	Urbana			100,0	(206)	4,9	4,9	0,0	95,1	0,5	38,3	56,3
	Rural			100,0	(118)	0,0	0,0	0,0	100,0	0,0	25,4	74,6
1517	SANTA ANA DE TUSI	DANIEL ALCIDES CARRIÓN	PASCO	100,0	(1 957)	1,6	1,4	0,2	98,4	0,3	85,6	12,4
	Urbana			100,0	(605)	3,1	3,0	0,2	96,9	0,3	74,5	22,0
	Rural			100,0	(1 352)	1,0	0,7	0,2	99,0	0,3	90,6	8,1
1518	TAPUC	DANIEL ALCIDES CARRIÓN	PASCO	100,0	(561)	2,1	2,1	0,0	97,9	0,9	33,5	63,5
	Urbana			100,0	(489)	2,5	2,5	0,0	97,5	1,0	32,7	63,8
	Rural			100,0	(72)	0,0	0,0	0,0	100,0	0,0	38,9	61,1
1519	VILCABAMBA	DANIEL ALCIDES CARRIÓN	PASCO	100,0	(332)	0,3	0,0	0,3	99,7	1,8	31,9	66,0
	Urbana			100,0	(207)	0,5	0,0	0,5	99,5	1,9	22,2	75,4
	Rural			100,0	(125)	0,0	0,0	0,0	100,0	1,6	48,0	50,4
1520	OXAPAMPA	OXAPAMPA	PASCO	100,0	(803)	18,7	15,8	2,9	81,3	5,7	49,4	26,2
	Urbana			100,0	(451)	27,5	22,6	4,9	72,5	4,7	53,2	14,6
	Rural			100,0	(352)	7,4	7,1	0,3	92,6	7,1	44,6	40,9
1521	CHONTABAMBA	OXAPAMPA	PASCO	100,0	(240)	9,6	7,9	1,7	90,4	9,2	43,3	37,9
	Urbana			100,0	(80)	20,0	15,0	5,0	80,0	6,3	48,8	25,0
	Rural			100,0	(160)	4,4	4,4	0,0	95,6	10,6	40,6	44,4
1522	HUANCABAMBA	OXAPAMPA	PASCO	100,0	(482)	6,2	6,0	0,2	93,8	4,8	35,9	53,1
	Urbana			100,0	(16)	25,0	25,0	0,0	75,0	6,3	56,3	12,5
	Rural			100,0	(466)	5,6	5,4	0,2	94,4	4,7	35,2	54,5

Continúa...

CUADRO Nº 4.2
PERÚ: DÉFICIT HABITACIONAL POR COMPONENTE CUANTITATIVO Y CUALITATIVO, SEGÚN DISTRITO Y ÁREA DE RESIDENCIA
(Porcentaje)

N º	Distrito y área de residencia	Provincia	Departamento	DÉFICIT HABITACIONAL								
				Total	Total	CUANTITATIVO			CUALITATIVO			
						Total	Déficit tradicional	Viviendas no adecuadas	Total	Material irrecuperable (en paredes)	Viviendas hacinadas	Servicios básicos deficitarios
1523	PALCAZU	OXAPAMPA	PASCO	100,0	(1 166)	3,3	1,9	1,4	96,7	2,4	34,6	59,7
	Urbana			100,0	(91)	22,0	20,9	1,1	78,0	4,4	38,5	35,2
	Rural			100,0	(1 075)	1,7	0,3	1,4	98,3	2,2	34,3	61,8
1524	POZUZO	OXAPAMPA	PASCO	100,0	(953)	4,3	3,9	0,4	95,7	1,7	35,2	58,9
	Urbana			100,0	(40)	47,5	42,5	5,0	52,5	10,0	40,0	2,5
	Rural			100,0	(913)	2,4	2,2	0,2	97,6	1,3	34,9	61,3
1525	PUERTO BERMUDEZ	OXAPAMPA	PASCO	100,0	(2 888)	3,5	1,8	1,7	96,5	2,9	67,5	26,2
	Urbana			100,0	(496)	16,7	8,5	8,3	83,3	11,7	37,5	34,1
	Rural			100,0	(2 392)	0,8	0,5	0,3	99,2	1,0	73,7	24,5
1526	VILLA RICA	OXAPAMPA	PASCO	100,0	(1 726)	11,4	9,1	2,3	88,6	22,9	40,2	25,5
	Urbana			100,0	(756)	24,6	19,8	4,8	75,4	19,3	45,0	11,1
	Rural			100,0	(970)	1,1	0,7	0,4	98,9	25,7	36,5	36,7
1527	PIURA	PIURA	PIURA	100,0	(18 364)	22,7	21,2	1,5	77,3	48,3	14,9	14,1
	Urbana			100,0	(17 593)	23,6	22,1	1,6	76,4	50,0	14,9	11,5
	Rural			100,0	(771)	2,2	1,9	0,3	97,8	7,9	16,5	73,4
1528	CASTILLA	PIURA	PIURA	100,0	(8 943)	21,7	20,9	0,8	78,3	29,5	23,1	25,6
	Urbana			100,0	(8 745)	22,0	21,1	0,8	78,0	30,2	23,1	24,8
	Rural			100,0	(198)	10,1	10,1	0,0	89,9	1,5	25,3	63,1
1529	CATACAOS	PIURA	PIURA	100,0	(4 152)	15,6	15,2	0,4	84,4	5,8	47,7	30,9
	Urbana			100,0	(3 906)	15,9	15,6	0,4	84,1	6,1	49,1	28,9
	Rural			100,0	(246)	10,2	10,2	0,0	89,8	1,6	25,2	63,0
1530	CURA MORI	PIURA	PIURA	100,0	(1 106)	11,7	11,7	0,0	88,3	4,6	63,8	19,9
	Urbana			100,0	(961)	12,9	12,9	0,0	87,1	4,3	61,2	21,6
	Rural			100,0	(145)	3,4	3,4	0,0	96,6	6,9	81,4	8,3

Continúa...

CUADRO Nº 4.2
PERÚ: DÉFICIT HABITACIONAL POR COMPONENTE CUANTITATIVO Y CUALITATIVO, SEGÚN DISTRITO Y ÁREA DE RESIDENCIA
(Porcentaje)

N º	Distrito y área de residencia	Provincia	Departamento	DÉFICIT HABITACIONAL								
				Total	Total	CUANTITATIVO			CUALITATIVO			
						Total	Déficit tradicional	Viviendas no adecuadas	Total	Material irrecuperable (en paredes)	Viviendas hacinadas	Servicios básicos deficitarios
1531	EL TALLÁN	PIURA	PIURA	100,0	(414)	4,1	3,9	0,2	95,9	2,2	30,7	63,0
	Urbana			100,0	(375)	4,5	4,3	0,3	95,5	0,5	25,9	69,1
	Rural			100,0	(39)	0,0	0,0	0,0	100,0	17,9	76,9	5,1
1532	LA ARENA	PIURA	PIURA	100,0	(3 331)	10,6	10,5	0,1	89,4	1,8	38,4	49,2
	Urbana			100,0	(3 145)	10,8	10,7	0,1	89,2	1,9	36,9	50,4
	Rural			100,0	(186)	7,0	7,0	0,0	93,0	0,5	64,5	28,0
1533	LA UNIÓN	PIURA	PIURA	100,0	(2 574)	12,7	12,3	0,4	87,3	4,5	40,5	42,3
	Urbana			100,0	(2 531)	12,6	12,2	0,4	87,4	4,6	40,7	42,2
	Rural			100,0	(43)	16,3	16,3	0,0	83,7	0,0	30,2	53,5
1534	LAS LOMAS	PIURA	PIURA	100,0	(2 225)	4,5	4,3	0,2	95,5	1,4	13,8	80,2
	Urbana			100,0	(518)	12,9	12,2	0,8	87,1	3,5	25,5	58,1
	Rural			100,0	(1 707)	2,0	1,9	0,1	98,0	0,8	10,3	86,9
1535	TAMBO GRANDE	PIURA	PIURA	100,0	(10 065)	6,7	6,5	0,2	93,3	30,6	19,7	43,0
	Urbana			100,0	(3 077)	8,9	8,4	0,4	91,1	15,1	24,7	51,3
	Rural			100,0	(6 988)	5,8	5,7	0,1	94,2	37,4	17,5	39,3
1536	AYABACA	AYABACA	PIURA	100,0	(4 972)	5,3	5,2	0,2	94,7	0,2	27,9	66,6
	Urbana			100,0	(302)	25,5	25,2	0,3	74,5	2,0	30,5	42,1
	Rural			100,0	(4 670)	4,0	3,9	0,1	96,0	0,1	27,8	68,1
1537	FRIAS	AYABACA	PIURA	100,0	(2 333)	6,9	6,9	0,1	93,1	0,0	17,7	75,3
	Urbana			100,0	(54)	35,2	33,3	1,9	64,8	1,9	29,6	33,3
	Rural			100,0	(2 279)	6,3	6,2	0,0	93,7	0,0	17,5	76,3
1538	JILILÍ	AYABACA	PIURA	100,0	(160)	13,8	13,8	0,0	86,3	0,0	27,5	58,8
	Urbana			100,0	(8)	25,0	25,0	0,0	75,0	0,0	50,0	25,0
	Rural			100,0	(152)	13,2	13,2	0,0	86,8	0,0	26,3	60,5

Continúa...

CUADRO Nº 4.2
PERÚ: DÉFICIT HABITACIONAL POR COMPONENTE CUANTITATIVO Y CUALITATIVO, SEGÚN DISTRITO Y ÁREA DE RESIDENCIA
(Porcentaje)

N º	Distrito y área de residencia	Provincia	Departamento	DÉFICIT HABITACIONAL								
				Total	Total	CUANTITATIVO			CUALITATIVO			
						Total	Déficit tradicional	Viviendas no adecuadas	Total	Material irrecuperable (en paredes)	Viviendas hacinadas	Servicios básicos deficitarios
1539	LAGUNAS	AYABACA	PIURA	100,0	(1 058)	3,5	3,3	0,2	96,5	0,3	16,6	79,6
	Urbana			100,0	(4)	50,0	50,0	0,0	50,0	0,0	0,0	50,0
	Rural			100,0	(1 054)	3,3	3,1	0,2	96,7	0,3	16,7	79,7
1540	MONTERO	AYABACA	PIURA	100,0	(951)	6,0	5,9	0,1	94,0	0,2	15,0	78,8
	Urbana			100,0	(49)	53,1	51,0	2,0	46,9	0,0	26,5	20,4
	Rural			100,0	(902)	3,4	3,4	0,0	96,6	0,2	14,4	81,9
1541	PACAIPAMPA	AYABACA	PIURA	100,0	(3 827)	2,0	1,8	0,2	98,0	0,1	35,8	62,2
	Urbana			100,0	(32)	56,3	56,3	0,0	43,8	3,1	37,5	3,1
	Rural			100,0	(3 795)	1,5	1,3	0,2	98,5	0,1	35,8	62,7
1542	PAIMAS	AYABACA	PIURA	100,0	(638)	5,5	5,2	0,3	94,5	1,7	24,9	67,9
	Urbana			100,0	(85)	16,5	15,3	1,2	83,5	8,2	22,4	52,9
	Rural			100,0	(553)	3,8	3,6	0,2	96,2	0,7	25,3	70,2
1543	SAPILLICA	AYABACA	PIURA	100,0	(1 986)	1,4	1,4	0,0	98,6	0,2	9,8	88,7
	Urbana			100,0	(20)	35,0	35,0	0,0	65,0	0,0	40,0	25,0
	Rural			100,0	(1 966)	1,0	1,0	0,0	99,0	0,2	9,5	89,3
1544	SICCHEZ	AYABACA	PIURA	100,0	(122)	7,4	7,4	0,0	92,6	0,8	13,1	78,7
	Urbana			100,0	(62)	14,5	14,5	0,0	85,5	1,6	9,7	74,2
	Rural			100,0	(60)	0,0	0,0	0,0	100,0	0,0	16,7	83,3
1545	SUYO	AYABACA	PIURA	100,0	(485)	9,5	9,3	0,2	90,5	4,7	33,2	52,6
	Urbana			100,0	(13)	46,2	38,5	7,7	53,8	23,1	7,7	23,1
	Rural			100,0	(472)	8,5	8,5	0,0	91,5	4,2	33,9	53,4
1546	HUANCABAMBA	HUANCABAMBA	PIURA	100,0	(4 084)	4,4	4,2	0,2	95,6	1,3	34,5	59,7
	Urbana			100,0	(519)	22,5	21,2	1,3	77,5	6,4	32,8	38,3
	Rural			100,0	(3 565)	1,8	1,7	0,1	98,2	0,6	34,8	62,8

Continúa...

CUADRO Nº 4.2
PERÚ: DÉFICIT HABITACIONAL POR COMPONENTE CUANTITATIVO Y CUALITATIVO, SEGÚN DISTRITO Y ÁREA DE RESIDENCIA
(Porcentaje)

N º	Distrito y área de residencia	Provincia	Departamento	DÉFICIT HABITACIONAL								
				Total	Total	CUANTITATIVO			CUALITATIVO			
						Total	Déficit tradicional	Viviendas no adecuadas	Total	Material irrecuperable (en paredes)	Viviendas hacinadas	Servicios básicos deficitarios
1547	CANCHAQUE	HUANCABAMBA	PIURA	100,0	(593)	7,4	7,3	0,2	92,6	0,2	26,6	65,8
	Urbana			100,0	(57)	35,1	35,1	0,0	64,9	1,8	31,6	31,6
	Rural			100,0	(536)	4,5	4,3	0,2	95,5	0,0	26,1	69,4
1548	EL CÁRMEN DE LA FRONTERA	HUANCABAMBA	PIURA	100,0	(1 717)	1,1	1,1	0,0	98,9	0,3	43,1	55,5
	Urbana			100,0	(15)	6,7	6,7	0,0	93,3	13,3	46,7	33,3
	Rural			100,0	(1 702)	1,1	1,1	0,0	98,9	0,2	43,1	55,7
1549	HUARMACA	HUANCABAMBA	PIURA	100,0	(5 598)	1,0	1,0	0,0	99,0	0,1	41,3	57,6
	Urbana			100,0	(132)	18,9	18,2	0,8	81,1	2,3	22,7	56,1
	Rural			100,0	(5 466)	0,6	0,5	0,0	99,4	0,1	41,7	57,7
1550	LALAQUIZ	HUANCABAMBA	PIURA	100,0	(529)	0,0	0,0	0,0	100,0	0,2	34,6	65,2
	Urbana			100,0	(19)	0,0	0,0	0,0	100,0	0,0	47,4	52,6
	Rural			100,0	(510)	0,0	0,0	0,0	100,0	0,2	34,1	65,7
1551	SAN MIGUEL DE EL FAIQUE	HUANCABAMBA	PIURA	100,0	(614)	4,1	4,1	0,0	95,9	0,5	36,6	58,8
	Urbana			100,0	(38)	28,9	28,9	0,0	71,1	0,0	15,8	55,3
	Rural			100,0	(576)	2,4	2,4	0,0	97,6	0,5	38,0	59,0
1552	SONDOR	HUANCABAMBA	PIURA	100,0	(954)	2,0	1,8	0,2	98,0	0,2	56,8	41,0
	Urbana			100,0	(24)	33,3	29,2	4,2	66,7	0,0	41,7	25,0
	Rural			100,0	(930)	1,2	1,1	0,1	98,8	0,2	57,2	41,4
1553	SONDORILLO	HUANCABAMBA	PIURA	100,0	(1 290)	2,9	2,6	0,4	97,1	0,0	44,7	52,3
	Urbana			100,0	(22)	13,6	4,5	9,1	86,4	0,0	36,4	50,0
	Rural			100,0	(1 268)	2,8	2,5	0,2	97,2	0,0	44,9	52,4
1554	CHULUCANAS	MORROPÓN	PIURA	100,0	(4 051)	12,6	12,1	0,5	87,4	5,1	45,3	37,0
	Urbana			100,0	(3 018)	14,3	13,7	0,6	85,7	5,8	43,1	36,8
	Rural			100,0	(1 033)	7,7	7,6	0,1	92,3	3,1	51,6	37,6

Continúa...

CUADRO Nº 4.2
PERÚ: DÉFICIT HABITACIONAL POR COMPONENTE CUANTITATIVO Y CUALITATIVO, SEGÚN DISTRITO Y ÁREA DE RESIDENCIA
(Porcentaje)

N º	Distrito y área de residencia	Provincia	Departamento	DÉFICIT HABITACIONAL								
				Total	Total	CUANTITATIVO			CUALITATIVO			
						Total	Déficit tradicional	Viviendas no adecuadas	Total	Material irrecuperable (en paredes)	Viviendas hacinadas	Servicios básicos deficitarios
1555	BUENOS AIRES	MORROPÓN	PIURA	100,0	(261)	10,3	10,3	0,0	89,7	2,3	31,0	56,3
	Urbana			100,0	(203)	9,9	9,9	0,0	90,1	2,0	29,1	59,1
	Rural			100,0	(58)	12,1	12,1	0,0	87,9	3,4	37,9	46,6
1556	CHALACO	MORROPÓN	PIURA	100,0	(600)	5,3	5,2	0,2	94,7	1,0	19,7	74,0
	Urbana			100,0	(32)	34,4	34,4	0,0	65,6	18,8	12,5	34,4
	Rural			100,0	(568)	3,7	3,5	0,2	96,3	0,0	20,1	76,2
1557	LA MATANZA	MORROPÓN	PIURA	100,0	(688)	15,4	15,4	0,0	84,6	2,8	45,9	35,9
	Urbana			100,0	(429)	17,7	17,7	0,0	82,3	2,8	40,8	38,7
	Rural			100,0	(259)	11,6	11,6	0,0	88,4	2,7	54,4	31,3
1558	MORROPÓN	MORROPÓN	PIURA	100,0	(483)	12,6	12,4	0,2	87,4	7,0	30,2	50,1
	Urbana			100,0	(418)	12,7	12,4	0,2	87,3	6,7	25,4	55,3
	Rural			100,0	(65)	12,3	12,3	0,0	87,7	9,2	61,5	16,9
1559	SALITRAL	MORROPÓN	PIURA	100,0	(441)	4,1	3,6	0,5	95,9	1,1	26,3	68,5
	Urbana			100,0	(143)	10,5	9,1	1,4	89,5	3,5	38,5	47,6
	Rural			100,0	(298)	1,0	1,0	0,0	99,0	0,0	20,5	78,5
1560	SAN JUAN DE BIGOTE	MORROPÓN	PIURA	100,0	(279)	7,9	7,9	0,0	92,1	6,5	22,9	62,7
	Urbana			100,0	(102)	14,7	14,7	0,0	85,3	16,7	17,6	51,0
	Rural			100,0	(177)	4,0	4,0	0,0	96,0	0,6	26,0	69,5
1561	SANTA CATALINA DE MOSSA	MORROPÓN	PIURA	100,0	(211)	4,7	4,7	0,0	95,3	18,5	12,8	64,0
	Urbana			100,0	(29)	27,6	27,6	0,0	72,4	0,0	24,1	48,3
	Rural			100,0	(182)	1,1	1,1	0,0	98,9	21,4	11,0	66,5
1562	SANTO DOMINGO	MORROPÓN	PIURA	100,0	(370)	9,2	8,6	0,5	90,8	0,3	20,3	70,3
	Urbana			100,0	(26)	65,4	57,7	7,7	34,6	0,0	7,7	26,9
	Rural			100,0	(344)	4,9	4,9	0,0	95,1	0,3	21,2	73,5

Continúa...

CUADRO Nº 4.2

PERÚ: DÉFICIT HABITACIONAL POR COMPONENTE CUANTITATIVO Y CUALITATIVO, SEGÚN DISTRITO Y ÁREA DE RESIDENCIA

(Porcentaje)

N º	Distrito y área de residencia	Provincia	Departamento	DÉFICIT HABITACIONAL								
				Total	Total	CUANTITATIVO			CUALITATIVO			
						Total	Déficit tradicional	Viviendas no adecuadas	Total	Material irrecuperable (en paredes)	Viviendas hacinadas	Servicios básicos deficitarios
1563	YAMANGO	MORROPÓN	PIURA	100,0	(1 084)	3,0	3,0	0,1	97,0	0,1	29,8	67,1
	Urbana			100,0	(82)	13,4	13,4	0,0	86,6	1,2	9,8	75,6
	Rural			100,0	(1 002)	2,2	2,1	0,1	97,8	0,0	31,4	66,4
1564	PAITA	PAITA	PIURA	100,0	(5 245)	18,7	18,2	0,6	81,3	29,4	21,7	30,2
	Urbana			100,0	(5 245)	18,7	18,2	0,6	81,3	29,4	21,7	30,2
1565	AMOTAPE	PAITA	PIURA	100,0	(157)	18,5	18,5	0,0	81,5	2,5	26,8	52,2
	Urbana			100,0	(150)	19,3	19,3	0,0	80,7	2,7	26,7	51,3
	Rural			100,0	(7)	0,0	0,0	0,0	100,0	0,0	28,6	71,4
1566	ARENAL	PAITA	PIURA	100,0	(64)	18,8	17,2	1,6	81,3	0,0	23,4	57,8
	Urbana			100,0	(34)	17,6	14,7	2,9	82,4	0,0	20,6	61,8
	Rural			100,0	(30)	20,0	20,0	0,0	80,0	0,0	26,7	53,3
1567	COLÁN	PAITA	PIURA	100,0	(835)	18,0	17,8	0,1	82,0	3,2	21,4	57,4
	Urbana			100,0	(802)	18,5	18,3	0,1	81,5	3,0	20,4	58,1
	Rural			100,0	(33)	6,1	6,1	0,0	93,9	9,1	45,5	39,4
1568	LA HUACA	PAITA	PIURA	100,0	(776)	24,5	24,0	0,5	75,5	3,7	19,8	51,9
	Urbana			100,0	(660)	25,0	24,7	0,3	75,0	3,9	19,8	51,2
	Rural			100,0	(116)	21,6	19,8	1,7	78,4	2,6	19,8	56,0
1569	TAMARINDO	PAITA	PIURA	100,0	(359)	19,8	19,8	0,0	80,2	3,6	19,5	57,1
	Urbana			100,0	(313)	21,7	21,7	0,0	78,3	2,2	19,2	56,9
	Rural			100,0	(46)	6,5	6,5	0,0	93,5	13,0	21,7	58,7
1570	VICHAYAL	PAITA	PIURA	100,0	(373)	9,1	8,6	0,5	90,9	5,4	23,6	61,9
	Urbana			100,0	(314)	9,6	8,9	0,6	90,4	5,7	17,8	66,9
	Rural			100,0	(59)	6,8	6,8	0,0	93,2	3,4	54,2	35,6

Continúa...

CUADRO Nº 4.2
PERÚ: DÉFICIT HABITACIONAL POR COMPONENTE CUANTITATIVO Y CUALITATIVO, SEGÚN DISTRITO Y ÁREA DE RESIDENCIA
(Porcentaje)

N º	Distrito y área de residencia	Provincia	Departamento	DÉFICIT HABITACIONAL								
				Total	Total	CUANTITATIVO			CUALITATIVO			
						Total	Déficit tradicional	Viviendas no adecuadas	Total	Material irrecuperable (en paredes)	Viviendas hacinadas	Servicios básicos deficitarios
1571	SULLANA	SULLANA	PIURA	100,0	(9 123)	24,4	23,8	0,6	75,6	12,5	36,3	26,8
	Urbana			100,0	(8 304)	26,3	25,7	0,7	73,7	13,0	37,2	23,5
	Rural			100,0	(819)	4,6	4,5	0,1	95,4	7,4	26,9	61,1
1572	BELLAVISTA	SULLANA	PIURA	100,0	(2 113)	30,0	29,7	0,3	70,0	11,4	43,8	14,9
	Urbana			100,0	(2 113)	30,0	29,7	0,3	70,0	11,4	43,8	14,9
1573	IGNACIO ESCUDERO	SULLANA	PIURA	100,0	(1 024)	22,3	21,9	0,4	77,7	4,5	29,3	43,9
	Urbana			100,0	(1 008)	22,1	21,7	0,4	77,9	4,5	29,0	44,4
	Rural			100,0	(16)	31,3	31,3	0,0	68,8	6,3	50,0	12,5
1574	LANCONES	SULLANA	PIURA	100,0	(1 026)	3,8	3,5	0,3	96,2	0,7	30,5	65,0
	Urbana			100,0	(10)	10,0	10,0	0,0	90,0	0,0	50,0	40,0
	Rural			100,0	(1 016)	3,7	3,4	0,3	96,3	0,7	30,3	65,3
1575	MARCAVELICA	SULLANA	PIURA	100,0	(1 660)	12,0	11,7	0,2	88,0	8,1	26,3	53,6
	Urbana			100,0	(1 456)	13,0	12,8	0,3	87,0	7,9	27,9	51,2
	Rural			100,0	(204)	4,4	4,4	0,0	95,6	9,8	14,7	71,1
1576	MIGUEL CHECA	SULLANA	PIURA	100,0	(505)	27,9	27,7	0,2	72,1	1,8	32,9	37,4
	Urbana			100,0	(464)	30,0	30,0	0,0	70,0	0,6	34,9	34,5
	Rural			100,0	(41)	4,9	2,4	2,4	95,1	14,6	9,8	70,7
1577	QUERECOTILLO	SULLANA	PIURA	100,0	(1 012)	28,1	27,8	0,3	71,9	3,2	32,8	36,0
	Urbana			100,0	(909)	30,3	29,9	0,3	69,7	3,5	33,8	32,5
	Rural			100,0	(103)	8,7	8,7	0,0	91,3	0,0	24,3	67,0
1578	SALITRAL	SULLANA	PIURA	100,0	(326)	26,7	26,7	0,0	73,3	1,2	21,2	50,9
	Urbana			100,0	(312)	26,9	26,9	0,0	73,1	1,3	20,2	51,6
	Rural			100,0	(14)	21,4	21,4	0,0	78,6	0,0	42,9	35,7

Continúa...

CUADRO Nº 4.2
PERÚ: DÉFICIT HABITACIONAL POR COMPONENTE CUANTITATIVO Y CUALITATIVO, SEGÚN DISTRITO Y ÁREA DE RESIDENCIA
(Porcentaje)

N º	Distrito y área de residencia	Provincia	Departamento	DÉFICIT HABITACIONAL								
				Total	Total	CUANTITATIVO			CUALITATIVO			
						Total	Déficit tradicional	Viviendas no adecuadas	Total	Material irrecuperable (en paredes)	Viviendas hacinadas	Servicios básicos deficitarios
1579	PARIÑAS	TALARA	PIURA	100,0	(4 543)	34,2	32,2	2,0	65,8	16,3	28,0	21,5
	Urbana			100,0	(4 481)	34,6	32,6	2,0	65,4	16,5	28,2	20,7
	Rural			100,0	(62)	1,6	0,0	1,6	98,4	4,8	12,9	80,6
1580	EL ALTO	TALARA	PIURA	100,0	(250)	26,0	19,6	6,4	74,0	10,0	24,4	39,6
	Urbana			100,0	(250)	26,0	19,6	6,4	74,0	10,0	24,4	39,6
1581	LA BREA	TALARA	PIURA	100,0	(432)	29,6	28,9	0,7	70,4	4,2	38,0	28,2
	Urbana			100,0	(381)	33,6	32,8	0,8	66,4	4,7	40,9	20,7
	Rural			100,0	(51)	0,0	0,0	0,0	100,0	0,0	15,7	84,3
1582	LOBITOS	TALARA	PIURA	100,0	(65)	46,2	46,2	0,0	53,8	15,4	15,4	23,1
	Urbana			100,0	(60)	43,3	43,3	0,0	56,7	16,7	15,0	25,0
	Rural			100,0	(5)	80,0	80,0	0,0	20,0	0,0	20,0	0,0
1583	LOS ÓRGANOS	TALARA	PIURA	100,0	(386)	26,9	24,9	2,1	73,1	15,0	27,7	30,3
	Urbana			100,0	(283)	25,4	22,6	2,8	74,6	15,5	30,0	29,0
	Rural			100,0	(103)	31,1	31,1	0,0	68,9	13,6	21,4	34,0
1584	MÁNCORA	TALARA	PIURA	100,0	(571)	16,6	15,4	1,2	83,4	31,0	26,4	25,9
	Urbana			100,0	(565)	16,6	15,4	1,2	83,4	31,0	26,2	26,2
	Rural			100,0	(6)	16,7	16,7	0,0	83,3	33,3	50,0	0,0
1585	SECHURA	SECHURA	PIURA	100,0	(3 305)	7,0	6,2	0,9	93,0	45,2	23,2	24,6
	Urbana			100,0	(3 221)	7,2	6,3	0,9	92,8	46,0	23,5	23,2
	Rural			100,0	(84)	1,2	1,2	0,0	98,8	11,9	10,7	76,2
1586	BELLAVISTA DE LA UNIÓN	SECHURA	PIURA	100,0	(183)	19,7	19,1	0,5	80,3	5,5	33,3	41,5
	Urbana			100,0	(150)	19,3	18,7	0,7	80,7	5,3	33,3	42,0
	Rural			100,0	(33)	21,2	21,2	0,0	78,8	6,1	33,3	39,4

Continúa...

CUADRO Nº 4.2
PERÚ: DÉFICIT HABITACIONAL POR COMPONENTE CUANTITATIVO Y CUALITATIVO, SEGÚN DISTRITO Y ÁREA DE RESIDENCIA
(Porcentaje)

N º	Distrito y área de residencia	Provincia	Departamento	DÉFICIT HABITACIONAL								
				Total	Total	CUANTITATIVO			CUALITATIVO			
						Total	Déficit tradicional	Viviendas no adecuadas	Total	Material irrecuperable (en paredes)	Viviendas hacinadas	Servicios básicos deficitarios
1587	BERNAL	SECHURA	PIURA	100,0	(435)	15,6	15,6	0,0	84,4	6,9	37,7	39,8
	Urbana			100,0	(347)	18,7	18,7	0,0	81,3	8,6	39,2	33,4
	Rural			100,0	(88)	3,4	3,4	0,0	96,6	0,0	31,8	64,8
1588	CRISTO NOS VALGA	SECHURA	PIURA	100,0	(300)	19,7	19,3	0,3	80,3	6,0	30,7	43,7
	Urbana			100,0	(132)	32,6	32,6	0,0	67,4	3,8	41,7	22,0
	Rural			100,0	(168)	9,5	8,9	0,6	90,5	7,7	22,0	60,7
1589	VICE	SECHURA	PIURA	100,0	(966)	19,8	19,5	0,3	80,2	7,3	49,5	23,4
	Urbana			100,0	(930)	20,2	19,9	0,3	79,8	7,4	49,0	23,3
	Rural			100,0	(36)	8,3	8,3	0,0	91,7	5,6	61,1	25,0
1590	RINCONADA LLICUAR	SECHURA	PIURA	100,0	(189)	21,2	21,2	0,0	78,8	6,3	27,5	45,0
	Urbana			100,0	(180)	22,2	22,2	0,0	77,8	6,7	28,9	42,2
	Rural			100,0	(9)	0,0	0,0	0,0	100,0	0,0	0,0	100,0
1591	PUNO	PUNO	PUNO	100,0	(6 162)	17,2	16,6	0,6	82,8	2,5	47,1	33,3
	Urbana			100,0	(5 718)	18,5	17,8	0,7	81,5	2,3	46,5	32,8
	Rural			100,0	(444)	0,9	0,9	0,0	99,1	5,0	55,2	39,0
1592	ACORA	PUNO	PUNO	100,0	(1 999)	0,3	0,2	0,1	99,7	0,6	36,8	62,4
	Urbana			100,0	(249)	0,4	0,0	0,4	99,6	3,6	32,5	63,5
	Rural			100,0	(1 750)	0,2	0,2	0,0	99,8	0,1	37,4	62,3
1593	AMANTANI	PUNO	PUNO	100,0	(546)	1,1	1,1	0,0	98,9	0,2	14,7	84,1
	Urbana			100,0	(114)	0,0	0,0	0,0	100,0	0,0	0,9	99,1
	Rural			100,0	(432)	1,4	1,4	0,0	98,6	0,2	18,3	80,1
1594	ATUNCOLLA	PUNO	PUNO	100,0	(481)	0,8	0,8	0,0	99,2	0,2	56,1	42,8
	Urbana			100,0	(35)	8,6	8,6	0,0	91,4	2,9	28,6	60,0
	Rural			100,0	(446)	0,2	0,2	0,0	99,8	0,0	58,3	41,5

Continúa...

CUADRO Nº 4.2

PERÚ: DÉFICIT HABITACIONAL POR COMPONENTE CUANTITATIVO Y CUALITATIVO, SEGÚN DISTRITO Y ÁREA DE RESIDENCIA

(Porcentaje)

N º	Distrito y área de residencia	Provincia	Departamento	DÉFICIT HABITACIONAL								
				Total	Total	CUANTITATIVO			CUALITATIVO			
						Total	Déficit tradicional	Viviendas no adecuadas	Total	Material irrecuperable (en paredes)	Viviendas hacinadas	Servicios básicos deficitarios
1595	CAPACHICA	PUNO	PUNO	100,0	(488)	2,9	2,3	0,6	97,1	2,3	33,2	61,7
	Urbana			100,0	(56)	7,1	5,4	1,8	92,9	14,3	16,1	62,5
	Rural			100,0	(432)	2,3	1,9	0,5	97,7	0,7	35,4	61,6
1596	CHUCUITO	PUNO	PUNO	100,0	(443)	2,5	2,5	0,0	97,5	24,8	43,3	29,3
	Urbana			100,0	(128)	5,5	5,5	0,0	94,5	82,8	10,9	0,8
	Rural			100,0	(315)	1,3	1,3	0,0	98,7	1,3	56,5	41,0
1597	COATA	PUNO	PUNO	100,0	(595)	3,2	3,2	0,0	96,8	0,3	68,6	27,9
	Urbana			100,0	(181)	8,8	8,8	0,0	91,2	0,0	64,1	27,1
	Rural			100,0	(414)	0,7	0,7	0,0	99,3	0,5	70,5	28,3
1598	HUATA	PUNO	PUNO	100,0	(785)	6,6	6,4	0,3	93,4	1,0	36,8	55,5
	Urbana			100,0	(88)	3,4	2,3	1,1	96,6	1,1	14,8	80,7
	Rural			100,0	(697)	7,0	6,9	0,1	93,0	1,0	39,6	52,4
1599	MAÑAZO	PUNO	PUNO	100,0	(558)	6,8	6,8	0,0	93,2	0,2	24,9	68,1
	Urbana			100,0	(194)	19,6	19,6	0,0	80,4	0,0	23,7	56,7
	Rural			100,0	(364)	0,0	0,0	0,0	100,0	0,3	25,5	74,2
1600	PAUCARCOLLA	PUNO	PUNO	100,0	(335)	7,5	7,2	0,3	92,5	0,3	64,8	27,5
	Urbana			100,0	(55)	25,5	25,5	0,0	74,5	0,0	38,2	36,4
	Rural			100,0	(280)	3,9	3,6	0,4	96,1	0,4	70,0	25,7
1601	PICHACANI	PUNO	PUNO	100,0	(683)	2,0	1,8	0,3	98,0	1,5	27,7	68,8
	Urbana			100,0	(205)	5,4	4,4	1,0	94,6	2,0	20,0	72,7
	Rural			100,0	(478)	0,6	0,6	0,0	99,4	1,3	31,0	67,2
1602	PLATERIA	PUNO	PUNO	100,0	(552)	0,0	0,0	0,0	100,0	1,3	51,8	46,9
	Urbana			100,0	(28)	0,0	0,0	0,0	100,0	0,0	50,0	50,0
	Rural			100,0	(524)	0,0	0,0	0,0	100,0	1,3	51,9	46,8

Continúa...

CUADRO Nº 4.2
PERÚ: DÉFICIT HABITACIONAL POR COMPONENTE CUANTITATIVO Y CUALITATIVO, SEGÚN DISTRITO Y ÁREA DE RESIDENCIA
(Porcentaje)

N º	Distrito y área de residencia	Provincia	Departamento	DÉFICIT HABITACIONAL								
				Total	Total	CUANTITATIVO			CUALITATIVO			
						Total	Déficit tradicional	Viviendas no adecuadas	Total	Material irrecuperable (en paredes)	Viviendas hacinadas	Servicios básicos deficitarios
1603	SAN ANTONIO	PUNO	PUNO	100,0	(324)	2,5	2,2	0,3	97,5	0,3	24,7	72,5
	Urbana			100,0	(73)	6,8	5,5	1,4	93,2	1,4	20,5	71,2
	Rural			100,0	(251)	1,2	1,2	0,0	98,8	0,0	25,9	72,9
1604	TIQUILLACA	PUNO	PUNO	100,0	(163)	4,3	4,3	0,0	95,7	1,2	42,9	51,5
	Urbana			100,0	(21)	23,8	23,8	0,0	76,2	9,5	33,3	33,3
	Rural			100,0	(142)	1,4	1,4	0,0	98,6	0,0	44,4	54,2
1605	VILQUE	PUNO	PUNO	100,0	(287)	7,0	5,6	1,4	93,0	0,7	30,0	62,4
	Urbana			100,0	(70)	11,4	10,0	1,4	88,6	0,0	14,3	74,3
	Rural			100,0	(217)	5,5	4,1	1,4	94,5	0,9	35,0	58,5
1606	AZÁNGARO	AZÁNGARO	PUNO	100,0	(1 840)	6,6	6,3	0,4	93,4	1,5	31,8	60,1
	Urbana			100,0	(1 073)	10,2	9,7	0,5	89,8	2,6	27,7	59,6
	Rural			100,0	(767)	1,7	1,4	0,3	98,3	0,0	37,5	60,8
1607	ACHAYA	AZÁNGARO	PUNO	100,0	(521)	0,6	0,6	0,0	99,4	0,0	22,6	76,8
	Urbana			100,0	(48)	0,0	0,0	0,0	100,0	0,0	4,2	95,8
	Rural			100,0	(473)	0,6	0,6	0,0	99,4	0,0	24,5	74,8
1608	ARAPA	AZÁNGARO	PUNO	100,0	(485)	8,2	8,0	0,2	91,8	0,0	48,0	43,7
	Urbana			100,0	(29)	41,4	41,4	0,0	58,6	0,0	27,6	31,0
	Rural			100,0	(456)	6,1	5,9	0,2	93,9	0,0	49,3	44,5
1609	ASILLO	AZÁNGARO	PUNO	100,0	(1 305)	6,7	6,5	0,2	93,3	0,7	52,3	40,2
	Urbana			100,0	(229)	20,5	19,2	1,3	79,5	2,6	27,5	49,3
	Rural			100,0	(1 076)	3,8	3,8	0,0	96,2	0,3	57,6	38,3
1610	CAMINACA	AZÁNGARO	PUNO	100,0	(230)	3,5	3,5	0,0	96,5	0,0	80,4	16,1
	Urbana			100,0	(5)	0,0	0,0	0,0	100,0	0,0	40,0	60,0
	Rural			100,0	(225)	3,6	3,6	0,0	96,4	0,0	81,3	15,1

Continúa...

CUADRO Nº 4.2
PERÚ: DÉFICIT HABITACIONAL POR COMPONENTE CUANTITATIVO Y CUALITATIVO, SEGÚN DISTRITO Y ÁREA DE RESIDENCIA
(Porcentaje)

N º	Distrito y área de residencia	Provincia	Departamento	DÉFICIT HABITACIONAL								
				Total	Total	CUANTITATIVO			CUALITATIVO			
						Total	Déficit tradicional	Viviendas no adecuadas	Total	Material irrecuperable (en paredes)	Viviendas hacinadas	Servicios básicos deficitarios
1611	CHUPA	AZÁNGARO	PUNO	100,0	(1 256)	1,5	1,2	0,3	98,5	0,2	47,9	50,3
	Urbana			100,0	(147)	7,5	6,8	0,7	92,5	2,0	28,6	61,9
	Rural			100,0	(1 109)	0,7	0,5	0,3	99,3	0,0	50,5	48,8
1612	JOSÉ DOMINGO CHOQUEHUANCA	AZÁNGARO	PUNO	100,0	(284)	23,2	22,9	0,4	76,8	0,4	44,4	32,0
	Urbana			100,0	(151)	29,1	28,5	0,7	70,9	0,7	39,7	30,5
	Rural			100,0	(133)	16,5	16,5	0,0	83,5	0,0	49,6	33,8
1613	MUÑANI	AZÁNGARO	PUNO	100,0	(794)	7,6	7,6	0,0	92,4	0,9	33,2	58,3
	Urbana			100,0	(179)	31,3	31,3	0,0	68,7	1,7	41,9	25,1
	Rural			100,0	(615)	0,7	0,7	0,0	99,3	0,7	30,7	68,0
1614	POTONI	AZÁNGARO	PUNO	100,0	(927)	7,0	6,4	0,6	93,0	0,1	39,7	53,2
	Urbana			100,0	(237)	21,1	20,3	0,8	78,9	0,0	29,1	49,8
	Rural			100,0	(690)	2,2	1,6	0,6	97,8	0,1	43,3	54,3
1615	SAMÁN	AZÁNGARO	PUNO	100,0	(655)	3,1	3,1	0,0	96,9	0,0	77,6	19,4
	Urbana			100,0	(26)	15,4	15,4	0,0	84,6	0,0	23,1	61,5
	Rural			100,0	(629)	2,5	2,5	0,0	97,5	0,0	79,8	17,6
1616	SAN ANTÓN	AZÁNGARO	PUNO	100,0	(737)	1,1	0,9	0,1	98,9	0,9	51,2	46,8
	Urbana			100,0	(188)	3,7	3,2	0,5	96,3	1,6	46,3	48,4
	Rural			100,0	(549)	0,2	0,2	0,0	99,8	0,7	52,8	46,3
1617	SAN JOSÉ	AZÁNGARO	PUNO	100,0	(609)	0,8	0,8	0,0	99,2	1,6	32,3	65,2
	Urbana			100,0	(180)	2,8	2,8	0,0	97,2	3,3	26,7	67,2
	Rural			100,0	(429)	0,0	0,0	0,0	100,0	0,9	34,7	64,3
1618	SAN JUAN DE SALINAS	AZÁNGARO	PUNO	100,0	(260)	3,8	3,8	0,0	96,2	0,0	68,5	27,7
	Urbana			100,0	(20)	0,0	0,0	0,0	100,0	0,0	30,0	70,0
	Rural			100,0	(240)	4,2	4,2	0,0	95,8	0,0	71,7	24,2

Continúa...

CUADRO Nº 4.2
PERÚ: DÉFICIT HABITACIONAL POR COMPONENTE CUANTITATIVO Y CUALITATIVO, SEGÚN DISTRITO Y ÁREA DE RESIDENCIA
(Porcentaje)

N º	Distrito y área de residencia	Provincia	Departamento	DÉFICIT HABITACIONAL								
				Total	Total	CUANTITATIVO			CUALITATIVO			
						Total	Déficit tradicional	Viviendas no adecuadas	Total	Material irrecuperable (en paredes)	Viviendas hacinadas	Servicios básicos deficitarios
1619	SANTIAGO DE PUPUJA	AZÁNGARO	PUNO	100,0	(413)	1,9	1,2	0,7	98,1	0,0	34,1	63,9
	Urbana			100,0	(12)	16,7	0,0	16,7	83,3	0,0	58,3	25,0
	Rural			100,0	(401)	1,5	1,2	0,2	98,5	0,0	33,4	65,1
1620	TIRAPATA	AZÁNGARO	PUNO	100,0	(330)	7,3	7,3	0,0	92,7	0,0	36,1	56,7
	Urbana			100,0	(47)	27,7	27,7	0,0	72,3	0,0	51,1	21,3
	Rural			100,0	(283)	3,9	3,9	0,0	96,1	0,0	33,6	62,5
1621	MACUSANI	CARABAYA	PUNO	100,0	(892)	9,4	9,0	0,4	90,6	1,5	46,4	42,7
	Urbana			100,0	(414)	19,6	18,8	0,7	80,4	2,9	59,9	17,6
	Rural			100,0	(478)	0,6	0,4	0,2	99,4	0,2	34,7	64,4
1622	AJOYANI	CARABAYA	PUNO	100,0	(194)	13,4	13,4	0,0	86,6	0,5	34,5	51,5
	Urbana			100,0	(54)	48,1	48,1	0,0	51,9	1,9	42,6	7,4
	Rural			100,0	(140)	0,0	0,0	0,0	100,0	0,0	31,4	68,6
1623	AYAPATA	CARABAYA	PUNO	100,0	(981)	5,8	5,6	0,2	94,2	11,3	39,4	43,4
	Urbana			100,0	(165)	30,3	30,3	0,0	69,7	0,0	40,6	29,1
	Rural			100,0	(816)	0,9	0,6	0,2	99,1	13,6	39,2	46,3
1624	COASA	CARABAYA	PUNO	100,0	(1 771)	0,1	0,0	0,1	99,9	9,7	36,0	54,3
	Urbana			100,0	(491)	0,0	0,0	0,0	100,0	1,0	62,1	36,9
	Rural			100,0	(1 280)	0,1	0,0	0,1	99,9	13,0	25,9	60,9
1625	CORANI	CARABAYA	PUNO	100,0	(593)	2,0	2,0	0,0	98,0	2,4	29,8	65,8
	Urbana			100,0	(139)	7,2	7,2	0,0	92,8	8,6	23,0	61,2
	Rural			100,0	(454)	0,4	0,4	0,0	99,6	0,4	31,9	67,2
1626	CRUCERO	CARABAYA	PUNO	100,0	(1 237)	4,5	4,1	0,4	95,5	0,4	24,3	70,8
	Urbana			100,0	(388)	13,7	12,9	0,8	86,3	1,0	29,4	55,9
	Rural			100,0	(849)	0,4	0,1	0,2	99,6	0,1	21,9	77,6

Continúa...

CUADRO Nº 4.2

PERÚ: DÉFICIT HABITACIONAL POR COMPONENTE CUANTITATIVO Y CUALITATIVO, SEGÚN DISTRITO Y ÁREA DE RESIDENCIA

(Porcentaje)

N º	Distrito y área de residencia	Provincia	Departamento	DÉFICIT HABITACIONAL								
				Total	Total	CUANTITATIVO			CUALITATIVO			
						Total	Déficit tradicional	Viviendas no adecuadas	Total	Material irrecuperable (en paredes)	Viviendas hacinadas	Servicios básicos deficitarios
1627	ITUATA	CARABAYA	PUNO	100,0	(1 294)	1,4	0,8	0,6	98,6	3,9	17,0	77,7
	Urbana			100,0	(46)	2,2	2,2	0,0	97,8	8,7	34,8	54,3
	Rural			100,0	(1 248)	1,4	0,7	0,6	98,6	3,8	16,3	78,5
1628	OLLACHEA	CARABAYA	PUNO	100,0	(662)	6,2	6,0	0,2	93,8	8,0	32,6	53,2
	Urbana			100,0	(178)	22,5	21,9	0,6	77,5	24,7	28,7	24,2
	Rural			100,0	(484)	0,2	0,2	0,0	99,8	1,9	34,1	63,8
1629	SAN GABÁN	CARABAYA	PUNO	100,0	(535)	8,6	4,9	3,7	91,4	2,2	37,4	51,8
	Urbana			100,0	(95)	25,3	22,1	3,2	74,7	1,1	48,4	25,3
	Rural			100,0	(440)	5,0	1,1	3,9	95,0	2,5	35,0	57,5
1630	USICAYOS	CARABAYA	PUNO	100,0	(1 596)	0,4	0,4	0,0	99,6	7,1	58,1	34,4
	Urbana			100,0	(367)	0,5	0,5	0,0	99,5	28,6	42,8	28,1
	Rural			100,0	(1 229)	0,3	0,3	0,0	99,7	0,7	62,7	36,3
1631	JULI	CHUCUITO	PUNO	100,0	(1 682)	5,3	4,8	0,5	94,7	2,4	33,7	58,6
	Urbana			100,0	(667)	11,8	10,8	1,0	88,2	4,8	26,4	57,0
	Rural			100,0	(1 015)	1,0	0,9	0,1	99,0	0,8	38,5	59,7
1632	DESAGUADERO	CHUCUITO	PUNO	100,0	(1 514)	13,9	13,4	0,5	86,1	2,8	56,0	27,3
	Urbana			100,0	(1 071)	19,3	18,8	0,6	80,7	3,2	47,2	30,3
	Rural			100,0	(443)	0,9	0,5	0,5	99,1	1,8	77,4	19,9
1633	HUACULLANI	CHUCUITO	PUNO	100,0	(1 190)	8,0	7,9	0,1	92,0	0,5	50,2	41,3
	Urbana			100,0	(148)	44,6	43,9	0,7	55,4	0,7	14,2	40,5
	Rural			100,0	(1 042)	2,8	2,8	0,0	97,2	0,5	55,3	41,5
1634	KELLUYO	CHUCUITO	PUNO	100,0	(1 169)	7,3	7,2	0,1	92,7	1,1	70,3	21,3
	Urbana			100,0	(278)	1,1	1,1	0,0	98,9	1,4	55,4	42,1
	Rural			100,0	(891)	9,2	9,1	0,1	90,8	1,0	75,0	14,8

Continúa...

CUADRO Nº 4.2
PERÚ: DÉFICIT HABITACIONAL POR COMPONENTE CUANTITATIVO Y CUALITATIVO, SEGÚN DISTRITO Y ÁREA DE RESIDENCIA
(Porcentaje)

N º	Distrito y área de residencia	Provincia	Departamento	DÉFICIT HABITACIONAL								
				Total	Total	CUANTITATIVO			CUALITATIVO			
						Total	Déficit tradicional	Viviendas no adecuadas	Total	Material irrecuperable (en paredes)	Viviendas hacinadas	Servicios básicos deficitarios
1635	PISACOMA	CHUCUITO	PUNO	100,0	(1 220)	3,9	3,6	0,2	96,1	0,6	42,1	53,4
	Urbana			100,0	(238)	18,5	18,5	0,0	81,5	0,0	42,9	38,7
	Rural			100,0	(982)	0,3	0,0	0,3	99,7	0,7	42,0	57,0
1636	POMATA	CHUCUITO	PUNO	100,0	(616)	2,1	2,1	0,0	97,9	1,8	52,6	43,5
	Urbana			100,0	(94)	1,1	1,1	0,0	98,9	11,7	24,5	62,8
	Rural			100,0	(522)	2,3	2,3	0,0	97,7	0,0	57,7	40,0
1637	ZEPITA	CHUCUITO	PUNO	100,0	(1 264)	1,6	1,6	0,0	98,4	0,3	49,6	48,5
	Urbana			100,0	(191)	5,2	5,2	0,0	94,8	1,0	39,3	54,5
	Rural			100,0	(1 073)	0,9	0,9	0,0	99,1	0,2	51,4	47,4
1638	ILAVE	EL COLLAO	PUNO	100,0	(3 490)	7,1	6,8	0,4	92,9	1,6	43,6	47,7
	Urbana			100,0	(1 680)	13,6	13,0	0,6	86,4	2,3	31,3	52,8
	Rural			100,0	(1 810)	1,2	1,0	0,2	98,8	0,9	55,0	42,9
1639	CAPAZO	EL COLLAO	PUNO	100,0	(138)	5,8	5,1	0,7	94,2	0,7	28,3	65,2
	Urbana			100,0	(4)	0,0	0,0	0,0	100,0	25,0	50,0	25,0
	Rural			100,0	(134)	6,0	5,2	0,7	94,0	0,0	27,6	66,4
1640	PILCUYO	EL COLLAO	PUNO	100,0	(506)	1,4	1,0	0,4	98,6	1,2	50,0	47,4
	Urbana			100,0	(142)	0,7	0,0	0,7	99,3	4,2	20,4	74,6
	Rural			100,0	(364)	1,6	1,4	0,3	98,4	0,0	61,5	36,8
1641	SANTA ROSA	EL COLLAO	PUNO	100,0	(1 002)	1,4	1,3	0,1	98,6	1,1	24,2	73,4
	Urbana			100,0	(122)	11,5	10,7	0,8	88,5	0,0	13,1	75,4
	Rural			100,0	(880)	0,0	0,0	0,0	100,0	1,3	25,7	73,1
1642	CONDURIRI	EL COLLAO	PUNO	100,0	(584)	2,7	1,7	1,0	97,3	1,4	19,3	76,5
	Urbana			100,0	(11)	27,3	27,3	0,0	72,7	0,0	27,3	45,5
	Rural			100,0	(573)	2,3	1,2	1,0	97,7	1,4	19,2	77,1

Continúa...

CUADRO Nº 4.2
PERÚ: DÉFICIT HABITACIONAL POR COMPONENTE CUANTITATIVO Y CUALITATIVO, SEGÚN DISTRITO Y ÁREA DE RESIDENCIA
(Porcentaje)

N º	Distrito y área de residencia	Provincia	Departamento	DÉFICIT HABITACIONAL								
				Total	Total	CUANTITATIVO			CUALITATIVO			
						Total	Déficit tradicional	Viviendas no adecuadas	Total	Material irrecuperable (en paredes)	Viviendas hacinadas	Servicios básicos deficitarios
1643	HUANCANÉ	HUANCANÉ	PUNO	100,0	(1 107)	15,1	14,0	1,1	84,9	3,0	43,0	38,9
	Urbana			100,0	(378)	37,3	36,2	1,1	62,7	3,4	22,2	37,0
	Rural			100,0	(729)	3,6	2,5	1,1	96,4	2,7	53,8	39,9
1644	COJATA	HUANCANÉ	PUNO	100,0	(632)	4,3	4,0	0,3	95,7	10,4	15,2	70,1
	Urbana			100,0	(157)	10,8	10,2	0,6	89,2	41,4	4,5	43,3
	Rural			100,0	(475)	2,1	1,9	0,2	97,9	0,2	18,7	78,9
1645	HUATASANI	HUANCANÉ	PUNO	100,0	(361)	15,5	15,2	0,3	84,5	2,5	32,4	49,6
	Urbana			100,0	(181)	30,4	29,8	0,6	69,6	5,0	22,7	42,0
	Rural			100,0	(180)	0,6	0,6	0,0	99,4	0,0	42,2	57,2
1646	INCHUPALLA	HUANCANÉ	PUNO	100,0	(477)	1,9	1,9	0,0	98,1	0,0	25,8	72,3
	Urbana			100,0	(36)	8,3	8,3	0,0	91,7	0,0	5,6	86,1
	Rural			100,0	(441)	1,4	1,4	0,0	98,6	0,0	27,4	71,2
1647	PUSI	HUANCANÉ	PUNO	100,0	(401)	2,0	1,5	0,5	98,0	3,0	39,4	55,6
	Urbana			100,0	(70)	4,3	2,9	1,4	95,7	10,0	18,6	67,1
	Rural			100,0	(331)	1,5	1,2	0,3	98,5	1,5	43,8	53,2
1648	ROSASPATA	HUANCANÉ	PUNO	100,0	(839)	0,0	0,0	0,0	100,0	0,0	24,1	75,9
	Urbana			100,0	(28)	0,0	0,0	0,0	100,0	0,0	28,6	71,4
	Rural			100,0	(811)	0,0	0,0	0,0	100,0	0,0	23,9	76,1
1649	TARACO	HUANCANÉ	PUNO	100,0	(586)	1,4	1,0	0,3	98,6	2,2	54,6	41,8
	Urbana			100,0	(80)	6,3	5,0	1,3	93,8	3,8	28,8	61,3
	Rural			100,0	(506)	0,6	0,4	0,2	99,4	2,0	58,7	38,7
1650	VILQUE CHICO	HUANCANÉ	PUNO	100,0	(1 158)	2,1	2,0	0,1	97,9	0,8	37,0	60,1
	Urbana			100,0	(56)	25,0	25,0	0,0	75,0	3,6	16,1	55,4
	Rural			100,0	(1 102)	0,9	0,8	0,1	99,1	0,6	38,1	60,3

Continúa...

CUADRO Nº 4.2
PERÚ: DÉFICIT HABITACIONAL POR COMPONENTE CUANTITATIVO Y CUALITATIVO, SEGÚN DISTRITO Y ÁREA DE RESIDENCIA
(Porcentaje)

N º	Distrito y área de residencia	Provincia	Departamento	DÉFICIT HABITACIONAL								
				Total	Total	CUANTITATIVO			CUALITATIVO			
						Total	Déficit tradicional	Viviendas no adecuadas	Total	Material irrecuperable (en paredes)	Viviendas hacinadas	Servicios básicos deficitarios
1651	LAMPA	LAMPA	PUNO	100,0	(1 048)	4,5	4,4	0,1	95,5	0,2	27,4	67,9
	Urbana			100,0	(363)	11,3	11,0	0,3	88,7	0,6	31,7	56,5
	Rural			100,0	(685)	0,9	0,9	0,0	99,1	0,0	25,1	74,0
1652	CABANILLA	LAMPA	PUNO	100,0	(218)	12,8	12,4	0,5	87,2	0,5	54,1	32,6
	Urbana			100,0	(39)	28,2	28,2	0,0	71,8	0,0	30,8	41,0
	Rural			100,0	(179)	9,5	8,9	0,6	90,5	0,6	59,2	30,7
1653	CALAPUJA	LAMPA	PUNO	100,0	(126)	0,8	0,8	0,0	99,2	2,4	28,6	68,3
	Urbana			100,0	(54)	1,9	1,9	0,0	98,1	3,7	14,8	79,6
	Rural			100,0	(72)	0,0	0,0	0,0	100,0	1,4	38,9	59,7
1654	NICASIO	LAMPA	PUNO	100,0	(189)	5,3	3,7	1,6	94,7	0,5	22,8	71,4
	Urbana			100,0	(55)	10,9	5,5	5,5	89,1	0,0	5,5	83,6
	Rural			100,0	(134)	3,0	3,0	0,0	97,0	0,7	29,9	66,4
1655	OCUVIRI	LAMPA	PUNO	100,0	(308)	10,4	9,7	0,6	89,6	0,3	20,8	68,5
	Urbana			100,0	(52)	46,2	44,2	1,9	53,8	1,9	17,3	34,6
	Rural			100,0	(256)	3,1	2,7	0,4	96,9	0,0	21,5	75,4
1656	PALCA	LAMPA	PUNO	100,0	(311)	1,0	1,0	0,0	99,0	1,3	38,6	59,2
	Urbana			100,0	(45)	4,4	4,4	0,0	95,6	8,9	33,3	53,3
	Rural			100,0	(266)	0,4	0,4	0,0	99,6	0,0	39,5	60,2
1657	PARATIA	LAMPA	PUNO	100,0	(798)	7,0	6,6	0,4	93,0	7,3	26,2	59,5
	Urbana			100,0	(222)	25,2	23,9	1,4	74,8	25,7	26,1	23,0
	Rural			100,0	(576)	0,0	0,0	0,0	100,0	0,2	26,2	73,6
1658	PUCARÁ	LAMPA	PUNO	100,0	(450)	4,9	4,7	0,2	95,1	0,4	36,4	58,2
	Urbana			100,0	(68)	32,4	30,9	1,5	67,6	0,0	44,1	23,5
	Rural			100,0	(382)	0,0	0,0	0,0	100,0	0,5	35,1	64,4

Continúa...

CUADRO Nº 4.2
PERÚ: DÉFICIT HABITACIONAL POR COMPONENTE CUANTITATIVO Y CUALITATIVO, SEGÚN DISTRITO Y ÁREA DE RESIDENCIA
(Porcentaje)

N º	Distrito y área de residencia	Provincia	Departamento	DÉFICIT HABITACIONAL								
				Total	Total	CUANTITATIVO			CUALITATIVO			
						Total	Déficit tradicional	Viviendas no adecuadas	Total	Material irrecuperable (en paredes)	Viviendas hacinadas	Servicios básicos deficitarios
1659	SANTA LUCÍA	LAMPA	PUNO	100,0	(499)	17,4	16,8	0,6	82,6	1,4	30,9	50,3
	Urbana			100,0	(269)	30,1	30,1	0,0	69,9	0,7	28,3	40,9
	Rural			100,0	(230)	2,6	1,3	1,3	97,4	2,2	33,9	61,3
1660	VILAVILA	LAMPA	PUNO	100,0	(304)	2,6	2,6	0,0	97,4	0,0	54,9	42,4
	Urbana			100,0	(75)	10,7	10,7	0,0	89,3	0,0	68,0	21,3
	Rural			100,0	(229)	0,0	0,0	0,0	100,0	0,0	50,7	49,3
1661	AYAVIRÍ	MELGAR	PUNO	100,0	(1 408)	5,5	4,8	0,7	94,5	0,5	47,7	46,3
	Urbana			100,0	(932)	8,0	7,0	1,1	92,0	0,4	48,2	43,3
	Rural			100,0	(476)	0,4	0,4	0,0	99,6	0,6	46,8	52,1
1662	ANTAUTA	MELGAR	PUNO	100,0	(434)	16,1	14,5	1,6	83,9	0,7	31,3	51,8
	Urbana			100,0	(141)	43,3	41,8	1,4	56,7	1,4	24,1	31,2
	Rural			100,0	(293)	3,1	1,4	1,7	96,9	0,3	34,8	61,8
1663	CUPI	MELGAR	PUNO	100,0	(240)	5,8	5,4	0,4	94,2	0,4	63,3	30,4
	Urbana			100,0	(23)	34,8	30,4	4,3	65,2	0,0	30,4	34,8
	Rural			100,0	(217)	2,8	2,8	0,0	97,2	0,5	66,8	30,0
1664	LLALLI	MELGAR	PUNO	100,0	(379)	7,7	7,7	0,0	92,3	0,3	42,2	49,9
	Urbana			100,0	(75)	33,3	33,3	0,0	66,7	0,0	41,3	25,3
	Rural			100,0	(304)	1,3	1,3	0,0	98,7	0,3	42,4	55,9
1665	MACARI	MELGAR	PUNO	100,0	(1 010)	8,4	8,3	0,1	91,6	0,1	35,9	55,5
	Urbana			100,0	(180)	26,1	25,6	0,6	73,9	0,0	20,6	53,3
	Rural			100,0	(830)	4,6	4,6	0,0	95,4	0,1	39,3	56,0
1666	NUÑOA	MELGAR	PUNO	100,0	(1 406)	9,2	8,9	0,3	90,8	0,8	37,1	53,0
	Urbana			100,0	(335)	34,6	34,0	0,6	65,4	3,0	29,6	32,8
	Rural			100,0	(1 071)	1,2	1,0	0,2	98,8	0,1	39,4	59,3

Continúa...

CUADRO Nº 4.2
PERÚ: DÉFICIT HABITACIONAL POR COMPONENTE CUANTITATIVO Y CUALITATIVO, SEGÚN DISTRITO Y ÁREA DE RESIDENCIA
(Porcentaje)

N º	Distrito y área de residencia	Provincia	Departamento	DÉFICIT HABITACIONAL								
				Total	Total	CUANTITATIVO			CUALITATIVO			
						Total	Déficit tradicional	Viviendas no adecuadas	Total	Material irrecuperable (en paredes)	Viviendas hacinadas	Servicios básicos deficitarios
1667	ORURILLO	MELGAR	PUNO	100,0	(1 022)	6,1	5,3	0,8	93,9	0,7	47,7	45,5
	Urbana			100,0	(107)	27,1	21,5	5,6	72,9	2,8	29,9	40,2
	Rural			100,0	(915)	3,6	3,4	0,2	96,4	0,4	49,8	46,1
1668	SANTA ROSA	MELGAR	PUNO	100,0	(861)	8,2	8,0	0,2	91,8	0,2	35,9	55,6
	Urbana			100,0	(203)	28,6	28,1	0,5	71,4	0,5	24,6	46,3
	Rural			100,0	(658)	2,0	1,8	0,2	98,0	0,2	39,4	58,5
1669	UMACHIRI	MELGAR	PUNO	100,0	(287)	10,1	10,1	0,0	89,9	1,7	56,4	31,7
	Urbana			100,0	(35)	17,1	17,1	0,0	82,9	11,4	34,3	37,1
	Rural			100,0	(252)	9,1	9,1	0,0	90,9	0,4	59,5	31,0
1670	MOHO	MOHO	PUNO	100,0	(959)	2,6	2,0	0,6	97,4	4,5	50,3	42,6
	Urbana			100,0	(248)	6,9	5,2	1,6	93,1	16,9	43,5	32,7
	Rural			100,0	(711)	1,1	0,8	0,3	98,9	0,1	52,6	46,1
1671	CONIMA	MOHO	PUNO	100,0	(161)	1,9	1,9	0,0	98,1	5,0	41,0	52,2
	Urbana			100,0	(47)	0,0	0,0	0,0	100,0	14,9	27,7	57,4
	Rural			100,0	(114)	2,6	2,6	0,0	97,4	0,9	46,5	50,0
1672	HUAYRAPATA	MOHO	PUNO	100,0	(851)	0,5	0,4	0,1	99,5	0,6	27,1	71,8
	Urbana			100,0	(299)	1,3	1,0	0,3	98,7	1,0	29,1	68,6
	Rural			100,0	(552)	0,0	0,0	0,0	100,0	0,4	26,1	73,6
1673	TILALI	MOHO	PUNO	100,0	(212)	5,2	3,8	1,4	94,8	2,8	33,5	58,5
	Urbana			100,0	(46)	8,7	8,7	0,0	91,3	4,3	17,4	69,6
	Rural			100,0	(166)	4,2	2,4	1,8	95,8	2,4	38,0	55,4
1674	PUTINA	SAN ANTONIO DE PUTINA	PUNO	100,0	(2 191)	12,3	11,6	0,6	87,7	1,8	33,8	52,1
	Urbana			100,0	(1 311)	19,5	18,5	1,0	80,5	2,9	33,4	44,2
	Rural			100,0	(880)	1,6	1,5	0,1	98,4	0,1	34,4	63,9

Continúa...

CUADRO Nº 4.2

PERÚ: DÉFICIT HABITACIONAL POR COMPONENTE CUANTITATIVO Y CUALITATIVO, SEGÚN DISTRITO Y ÁREA DE RESIDENCIA

(Porcentaje)

N º	Distrito y área de residencia	Provincia	Departamento	DÉFICIT HABITACIONAL								
				Total	Total	CUANTITATIVO			CUALITATIVO			
						Total	Déficit tradicional	Viviendas no adecuadas	Total	Material irrecuperable (en paredes)	Viviendas hacinadas	Servicios básicos deficitarios
1675	ANANEA	SAN ANTONIO DE PUTINA	PUNO	100,0	(7 043)	10,8	1,2	9,5	89,2	81,9	2,7	4,6
	Urbana			100,0	(5 873)	12,4	1,5	10,9	87,6	83,1	1,7	2,7
	Rural			100,0	(1 170)	2,5	0,1	2,4	97,5	75,6	7,9	13,9
1676	PEDRO VILCA APAZA	SAN ANTONIO DE PUTINA	PUNO	100,0	(370)	1,4	1,1	0,3	98,6	0,0	27,8	70,8
	Urbana			100,0	(51)	7,8	7,8	0,0	92,2	0,0	9,8	82,4
	Rural			100,0	(319)	0,3	0,0	0,3	99,7	0,0	30,7	69,0
1677	QUILCAPUNCU	SAN ANTONIO DE PUTINA	PUNO	100,0	(509)	2,0	2,0	0,0	98,0	0,2	27,5	70,3
	Urbana			100,0	(127)	7,9	7,9	0,0	92,1	0,8	27,6	63,8
	Rural			100,0	(382)	0,0	0,0	0,0	100,0	0,0	27,5	72,5
1678	SINA	SAN ANTONIO DE PUTINA	PUNO	100,0	(313)	1,0	0,6	0,3	99,0	31,3	16,9	50,8
	Urbana			100,0	(95)	2,1	1,1	1,1	97,9	95,8	1,1	1,1
	Rural			100,0	(218)	0,5	0,5	0,0	99,5	3,2	23,9	72,5
1679	JULIACA	SAN ROMÁN	PUNO	100,0	(14 062)	32,9	32,3	0,6	67,1	1,3	36,3	29,5
	Urbana			100,0	(13 676)	33,7	33,1	0,6	66,3	1,4	35,2	29,7
	Rural			100,0	(386)	3,9	3,9	0,0	96,1	0,5	74,4	21,2
1680	CABANA	SAN ROMÁN	PUNO	100,0	(284)	3,2	3,2	0,0	96,8	0,7	45,1	51,1
	Urbana			100,0	(61)	8,2	8,2	0,0	91,8	3,3	27,9	60,7
	Rural			100,0	(223)	1,8	1,8	0,0	98,2	0,0	49,8	48,4
1681	CABANILLAS	SAN ROMÁN	PUNO	100,0	(391)	14,6	14,3	0,3	85,4	0,0	37,3	48,1
	Urbana			100,0	(125)	40,8	40,8	0,0	59,2	0,0	25,6	33,6
	Rural			100,0	(266)	2,3	1,9	0,4	97,7	0,0	42,9	54,9
1682	CARACOTO	SAN ROMÁN	PUNO	100,0	(292)	3,4	3,4	0,0	96,6	0,0	55,5	41,1
	Urbana			100,0	(54)	1,9	1,9	0,0	98,1	0,0	18,5	79,6
	Rural			100,0	(238)	3,8	3,8	0,0	96,2	0,0	63,9	32,4

Continúa...

CUADRO Nº 4.2
PERÚ: DÉFICIT HABITACIONAL POR COMPONENTE CUANTITATIVO Y CUALITATIVO, SEGÚN DISTRITO Y ÁREA DE RESIDENCIA
(Porcentaje)

N º	Distrito y área de residencia	Provincia	Departamento	DÉFICIT HABITACIONAL								
				Total	Total	CUANTITATIVO			CUALITATIVO			
						Total	Déficit tradicional	Viviendas no adecuadas	Total	Material irrecuperable (en paredes)	Viviendas hacinadas	Servicios básicos deficitarios
1683	SANDIA	SANDIA	PUNO	100,0	(1 658)	2,7	2,4	0,3	97,3	52,3	27,1	17,9
	Urbana			100,0	(922)	2,8	2,4	0,4	97,2	92,7	3,1	1,3
	Rural			100,0	(736)	2,4	2,3	0,1	97,6	1,6	57,2	38,7
1684	CUYOCUYO	SANDIA	PUNO	100,0	(619)	7,6	7,6	0,0	92,4	57,4	18,9	16,2
	Urbana			100,0	(371)	6,5	6,5	0,0	93,5	92,5	0,3	0,8
	Rural			100,0	(248)	9,3	9,3	0,0	90,7	4,8	46,8	39,1
1685	LIMBANI	SANDIA	PUNO	100,0	(1 006)	3,5	2,6	0,9	96,5	42,2	11,3	42,9
	Urbana			100,0	(374)	5,1	3,7	1,3	94,9	81,3	11,2	2,4
	Rural			100,0	(632)	2,5	1,9	0,6	97,5	19,1	11,4	66,9
1686	PATAMBUCO	SANDIA	PUNO	100,0	(461)	5,0	4,8	0,2	95,0	31,2	51,8	11,9
	Urbana			100,0	(140)	5,7	5,7	0,0	94,3	92,9	0,7	0,7
	Rural			100,0	(321)	4,7	4,4	0,3	95,3	4,4	74,1	16,8
1687	PHARA	SANDIA	PUNO	100,0	(918)	10,1	7,8	2,3	89,9	21,7	23,7	44,4
	Urbana			100,0	(253)	20,6	17,8	2,8	79,4	73,5	5,5	0,4
	Rural			100,0	(665)	6,2	4,1	2,1	93,8	2,0	30,7	61,2
1688	QUIACA	SANDIA	PUNO	100,0	(454)	1,5	1,3	0,2	98,5	20,5	27,1	50,9
	Urbana			100,0	(93)	6,5	5,4	1,1	93,5	91,4	1,1	1,1
	Rural			100,0	(361)	0,3	0,3	0,0	99,7	2,2	33,8	63,7
1689	SAN JUAN DEL ORO	SANDIA	PUNO	100,0	(807)	2,5	1,9	0,6	97,5	2,2	61,5	33,8
	Urbana			100,0	(291)	4,8	3,8	1,0	95,2	5,8	67,7	21,6
	Rural			100,0	(516)	1,2	0,8	0,4	98,8	0,2	57,9	40,7
1690	YANAHUAYA	SANDIA	PUNO	100,0	(177)	0,6	0,6	0,0	99,4	10,2	70,1	19,2
	Urbana			100,0	(89)	1,1	1,1	0,0	98,9	12,4	73,0	13,5
	Rural			100,0	(88)	0,0	0,0	0,0	100,0	8,0	67,0	25,0

Continúa...

CUADRO Nº 4.2
PERÚ: DÉFICIT HABITACIONAL POR COMPONENTE CUANTITATIVO Y CUALITATIVO, SEGÚN DISTRITO Y ÁREA DE RESIDENCIA
(Porcentaje)

N º	Distrito y área de residencia	Provincia	Departamento	DÉFICIT HABITACIONAL								
				Total	Total	CUANTITATIVO			CUALITATIVO			
						Total	Déficit tradicional	Viviendas no adecuadas	Total	Material irrecuperable (en paredes)	Viviendas hacinadas	Servicios básicos deficitarios
1691	ALTO INAMBARI	SANDIA	PUNO	100,0	(786)	5,7	5,5	0,3	94,3	11,5	54,7	28,1
	Urbana			100,0	(115)	27,0	27,0	0,0	73,0	45,2	27,8	0,0
	Rural			100,0	(671)	2,1	1,8	0,3	97,9	5,7	59,3	32,9
1692	SAN PEDRO DE PUTINA PUNCO	SANDIA	PUNO	100,0	(733)	1,6	0,7	1,0	98,4	12,6	50,6	35,2
	Urbana			100,0	(97)	7,2	4,1	3,1	92,8	27,8	60,8	4,1
	Rural			100,0	(636)	0,8	0,2	0,6	99,2	10,2	49,1	39,9
1693	YUNGUYO	YUNGUYO	PUNO	100,0	(1 255)	12,5	12,1	0,4	87,5	2,2	46,2	39,0
	Urbana			100,0	(594)	22,1	21,2	0,8	77,9	4,7	32,7	40,6
	Rural			100,0	(661)	3,9	3,9	0,0	96,1	0,0	58,4	37,7
1694	ANAPIA	YUNGUYO	PUNO	100,0	(378)	19,6	19,3	0,3	80,4	1,3	13,8	65,3
	Urbana			100,0	(247)	21,5	21,1	0,4	78,5	2,0	14,2	62,3
	Rural			100,0	(131)	16,0	16,0	0,0	84,0	0,0	13,0	71,0
1695	COPANI	YUNGUYO	PUNO	100,0	(289)	1,0	1,0	0,0	99,0	1,0	47,8	50,2
	Urbana			100,0	(37)	0,0	0,0	0,0	100,0	5,4	35,1	59,5
	Rural			100,0	(252)	1,2	1,2	0,0	98,8	0,4	49,6	48,8
1696	CUTURAPI	YUNGUYO	PUNO	100,0	(77)	6,5	5,2	1,3	93,5	0,0	24,7	68,8
	Urbana			100,0	(28)	17,9	14,3	3,6	82,1	0,0	32,1	50,0
	Rural			100,0	(49)	0,0	0,0	0,0	100,0	0,0	20,4	79,6
1697	OLLARAYA	YUNGUYO	PUNO	100,0	(284)	12,3	12,3	0,0	87,7	0,0	47,5	40,1
	Urbana			100,0	(50)	4,0	4,0	0,0	96,0	0,0	8,0	88,0
	Rural			100,0	(234)	14,1	14,1	0,0	85,9	0,0	56,0	29,9
1698	TINICACHI	YUNGUYO	PUNO	100,0	(66)	24,2	24,2	0,0	75,8	0,0	13,6	62,1
	Urbana			100,0	(49)	28,6	28,6	0,0	71,4	0,0	8,2	63,3
	Rural			100,0	(17)	11,8	11,8	0,0	88,2	0,0	29,4	58,8

Continúa...

CUADRO Nº 4.2
PERÚ: DÉFICIT HABITACIONAL POR COMPONENTE CUANTITATIVO Y CUALITATIVO, SEGÚN DISTRITO Y ÁREA DE RESIDENCIA
(Porcentaje)

N º	Distrito y área de residencia	Provincia	Departamento	DÉFICIT HABITACIONAL								
				Total	Total	CUANTITATIVO			CUALITATIVO			
						Total	Déficit tradicional	Viviendas no adecuadas	Total	Material irrecuperable (en paredes)	Viviendas hacinadas	Servicios básicos deficitarios
1699	UNICACHI	YUNGUYO	PUNO	100,0	(158)	43,0	42,4	0,6	57,0	0,0	25,9	31,0
	Urbana			100,0	(53)	20,8	20,8	0,0	79,2	0,0	11,3	67,9
	Rural			100,0	(105)	54,3	53,3	1,0	45,7	0,0	33,3	12,4
1700	MOYOBAMBA	MOYOBAMBA	SAN MARTÍN	100,0	(4 178)	14,6	13,7	0,8	85,4	5,2	58,1	22,1
	Urbana			100,0	(2 336)	24,9	23,6	1,3	75,1	8,1	37,5	29,5
	Rural			100,0	(1 842)	1,4	1,2	0,2	98,6	1,5	84,4	12,7
1701	CALZADA	MOYOBAMBA	SAN MARTÍN	100,0	(183)	13,1	9,8	3,3	86,9	32,8	46,4	7,7
	Urbana			100,0	(85)	23,5	17,6	5,9	76,5	17,6	48,2	10,6
	Rural			100,0	(98)	4,1	3,1	1,0	95,9	45,9	44,9	5,1
1702	HABANA	MOYOBAMBA	SAN MARTÍN	100,0	(99)	3,0	3,0	0,0	97,0	16,2	62,6	18,2
	Urbana			100,0	(49)	6,1	6,1	0,0	93,9	4,1	59,2	30,6
	Rural			100,0	(50)	0,0	0,0	0,0	100,0	28,0	66,0	6,0
1703	JEPELACIO	MOYOBAMBA	SAN MARTÍN	100,0	(1 253)	4,1	3,5	0,6	95,9	3,2	70,1	22,7
	Urbana			100,0	(441)	9,1	7,7	1,4	90,9	7,0	44,2	39,7
	Rural			100,0	(812)	1,4	1,2	0,1	98,6	1,1	84,1	13,4
1704	SORITOR	MOYOBAMBA	SAN MARTÍN	100,0	(1 412)	5,9	4,7	1,1	94,1	3,1	69,6	21,4
	Urbana			100,0	(638)	12,5	10,2	2,4	87,5	6,7	55,6	25,1
	Rural			100,0	(774)	0,4	0,3	0,1	99,6	0,1	81,1	18,3
1705	YANTALÓ	MOYOBAMBA	SAN MARTÍN	100,0	(157)	9,6	8,9	0,6	90,4	7,6	60,5	22,3
	Urbana			100,0	(84)	8,3	7,1	1,2	91,7	9,5	47,6	34,5
	Rural			100,0	(73)	11,0	11,0	0,0	89,0	5,5	75,3	8,2
1706	BELLAVISTA	BELLAVISTA	SAN MARTÍN	100,0	(1 012)	8,8	7,8	1,0	91,2	11,9	44,5	34,9
	Urbana			100,0	(756)	11,6	10,3	1,3	88,4	10,2	41,8	36,4
	Rural			100,0	(256)	0,4	0,4	0,0	99,6	16,8	52,3	30,5

Continúa...

CUADRO Nº 4.2
PERÚ: DÉFICIT HABITACIONAL POR COMPONENTE CUANTITATIVO Y CUALITATIVO, SEGÚN DISTRITO Y ÁREA DE RESIDENCIA
(Porcentaje)

N º	Distrito y área de residencia	Provincia	Departamento	DÉFICIT HABITACIONAL								
				Total	Total	CUANTITATIVO			CUALITATIVO			
						Total	Déficit tradicional	Viviendas no adecuadas	Total	Material irrecuperable (en paredes)	Viviendas hacinadas	Servicios básicos deficitarios
1707	ALTO BIAVO	BELLAVISTA	SAN MARTÍN	100,0	(688)	5,8	5,4	0,4	94,2	1,9	56,0	36,3
	Urbana			100,0	(303)	10,9	9,9	1,0	89,1	4,3	34,0	50,8
	Rural			100,0	(385)	1,8	1,8	0,0	98,2	0,0	73,2	24,9
1708	BAJO BIAVO	BELLAVISTA	SAN MARTÍN	100,0	(987)	8,7	7,7	1,0	91,3	4,5	68,5	18,3
	Urbana			100,0	(131)	43,5	41,2	2,3	56,5	3,1	38,2	15,3
	Rural			100,0	(856)	3,4	2,6	0,8	96,6	4,7	73,1	18,8
1709	HUALLAGA	BELLAVISTA	SAN MARTÍN	100,0	(292)	2,7	2,4	0,3	97,3	2,7	57,2	37,3
	Urbana			100,0	(57)	14,0	12,3	1,8	86,0	10,5	54,4	21,1
	Rural			100,0	(235)	0,0	0,0	0,0	100,0	0,9	57,9	41,3
1710	SAN PABLO	BELLAVISTA	SAN MARTÍN	100,0	(684)	4,7	3,7	1,0	95,3	6,6	59,4	29,4
	Urbana			100,0	(462)	5,8	4,8	1,1	94,2	8,0	52,6	33,5
	Rural			100,0	(222)	2,3	1,4	0,9	97,7	3,6	73,4	20,7
1711	SAN RAFAEL	BELLAVISTA	SAN MARTÍN	100,0	(398)	16,6	15,6	1,0	83,4	13,1	47,7	22,6
	Urbana			100,0	(273)	19,4	17,9	1,5	80,6	15,0	41,0	24,5
	Rural			100,0	(125)	10,4	10,4	0,0	89,6	8,8	62,4	18,4
1712	SAN JOSÉ DE SISA	EL DORADO	SAN MARTÍN	100,0	(1 081)	6,6	6,3	0,3	93,4	11,8	61,1	20,5
	Urbana			100,0	(595)	9,6	9,1	0,5	90,4	20,0	47,4	23,0
	Rural			100,0	(486)	2,9	2,9	0,0	97,1	1,9	77,8	17,5
1713	AGUA BLANCA	EL DORADO	SAN MARTÍN	100,0	(260)	0,8	0,0	0,8	99,2	11,9	49,2	38,1
	Urbana			100,0	(83)	2,4	0,0	2,4	97,6	10,8	59,0	27,7
	Rural			100,0	(177)	0,0	0,0	0,0	100,0	12,4	44,6	42,9
1714	SAN MARTÍN	EL DORADO	SAN MARTÍN	100,0	(952)	3,5	2,6	0,8	96,5	2,5	61,8	32,2
	Urbana			100,0	(158)	15,2	14,6	0,6	84,8	12,0	60,1	12,7
	Rural			100,0	(794)	1,1	0,3	0,9	98,9	0,6	62,1	36,1

Continúa...

CUADRO Nº 4.2
PERÚ: DÉFICIT HABITACIONAL POR COMPONENTE CUANTITATIVO Y CUALITATIVO, SEGÚN DISTRITO Y ÁREA DE RESIDENCIA
(Porcentaje)

N º	Distrito y área de residencia	Provincia	Departamento	DÉFICIT HABITACIONAL								
				Total	Total	CUANTITATIVO			CUALITATIVO			
						Total	Déficit tradicional	Viviendas no adecuadas	Total	Material irrecuperable (en paredes)	Viviendas hacinadas	Servicios básicos deficitarios
1715	SANTA ROSA	EL DORADO	SAN MARTÍN	100,0	(518)	1,4	1,0	0,4	98,6	5,6	72,2	20,8
	Urbana			100,0	(36)	0,0	0,0	0,0	100,0	8,3	19,4	72,2
	Rural			100,0	(482)	1,5	1,0	0,4	98,5	5,4	76,1	17,0
1716	SHATOJA	EL DORADO	SAN MARTÍN	100,0	(210)	7,6	7,6	0,0	92,4	1,9	59,0	31,4
	Urbana			100,0	(70)	21,4	21,4	0,0	78,6	1,4	50,0	27,1
	Rural			100,0	(140)	0,7	0,7	0,0	99,3	2,1	63,6	33,6
1717	SAPOSOA	HUALLAGA	SAN MARTÍN	100,0	(1 212)	9,3	8,7	0,7	90,7	5,1	52,6	32,9
	Urbana			100,0	(418)	27,0	25,1	1,9	73,0	12,2	36,4	24,4
	Rural			100,0	(794)	0,0	0,0	0,0	100,0	1,4	61,2	37,4
1718	ALTO SAPOSOA	HUALLAGA	SAN MARTÍN	100,0	(298)	5,4	5,4	0,0	94,6	2,7	65,1	26,8
	Urbana			100,0	(127)	9,4	9,4	0,0	90,6	4,7	74,0	11,8
	Rural			100,0	(171)	2,3	2,3	0,0	97,7	1,2	58,5	38,0
1719	EL ESLABON	HUALLAGA	SAN MARTÍN	100,0	(236)	0,0	0,0	0,0	100,0	3,8	53,4	42,8
	Urbana			100,0	(63)	0,0	0,0	0,0	100,0	14,3	50,8	34,9
	Rural			100,0	(173)	0,0	0,0	0,0	100,0	0,0	54,3	45,7
1720	PISCOYACU	HUALLAGA	SAN MARTÍN	100,0	(364)	7,1	6,6	0,5	92,9	6,0	54,4	32,4
	Urbana			100,0	(145)	15,9	14,5	1,4	84,1	9,7	39,3	35,2
	Rural			100,0	(219)	1,4	1,4	0,0	98,6	3,7	64,4	30,6
1721	SACANCHE	HUALLAGA	SAN MARTÍN	100,0	(271)	5,5	5,5	0,0	94,5	5,2	52,0	37,3
	Urbana			100,0	(70)	20,0	20,0	0,0	80,0	20,0	34,3	25,7
	Rural			100,0	(201)	0,5	0,5	0,0	99,5	0,0	58,2	41,3
1722	TINGO DE SAPOSOA	HUALLAGA	SAN MARTÍN	100,0	(22)	4,5	4,5	0,0	95,5	22,7	40,9	31,8
	Urbana			100,0	(12)	8,3	8,3	0,0	91,7	33,3	50,0	8,3
	Rural			100,0	(10)	0,0	0,0	0,0	100,0	10,0	30,0	60,0

Continúa...

CUADRO Nº 4.2
PERÚ: DÉFICIT HABITACIONAL POR COMPONENTE CUANTITATIVO Y CUALITATIVO, SEGÚN DISTRITO Y ÁREA DE RESIDENCIA
(Porcentaje)

N º	Distrito y área de residencia	Provincia	Departamento	DÉFICIT HABITACIONAL								
				Total	Total	CUANTITATIVO			CUALITATIVO			
						Total	Déficit tradicional	Viviendas no adecuadas	Total	Material irrecuperable (en paredes)	Viviendas hacinadas	Servicios básicos deficitarios
1723	LAMAS	LAMAS	SAN MARTÍN	100,0	(964)	4,1	3,0	1,1	95,9	21,2	59,0	15,7
	Urbana			100,0	(664)	5,1	4,4	0,8	94,9	27,9	50,5	16,6
	Rural			100,0	(300)	2,0	0,0	2,0	98,0	6,3	78,0	13,7
1724	ALONSO DE ALVARADO	LAMAS	SAN MARTÍN	100,0	(1 368)	3,9	3,1	0,7	96,1	2,1	67,9	26,1
	Urbana			100,0	(455)	7,5	5,7	1,8	92,5	5,3	56,5	30,8
	Rural			100,0	(913)	2,1	1,9	0,2	97,9	0,5	73,6	23,8
1725	BARRANQUITA	LAMAS	SAN MARTÍN	100,0	(750)	0,3	0,0	0,3	99,7	3,6	45,7	50,4
	Urbana			100,0	(254)	0,8	0,0	0,8	99,2	9,4	35,4	54,3
	Rural			100,0	(496)	0,0	0,0	0,0	100,0	0,6	51,0	48,4
1726	CAYNARACHI	LAMAS	SAN MARTÍN	100,0	(815)	4,7	4,5	0,1	95,3	4,5	60,2	30,6
	Urbana			100,0	(289)	13,1	12,8	0,3	86,9	12,8	48,1	26,0
	Rural			100,0	(526)	0,0	0,0	0,0	100,0	0,0	66,9	33,1
1727	CUÑUMBUQUI	LAMAS	SAN MARTÍN	100,0	(239)	5,9	5,9	0,0	94,1	6,3	56,5	31,4
	Urbana			100,0	(51)	11,8	11,8	0,0	88,2	9,8	15,7	62,7
	Rural			100,0	(188)	4,3	4,3	0,0	95,7	5,3	67,6	22,9
1728	PINTO RECODO	LAMAS	SAN MARTÍN	100,0	(806)	2,1	2,1	0,0	97,9	2,2	61,2	34,5
	Urbana			100,0	(241)	4,1	4,1	0,0	95,9	5,4	27,0	63,5
	Rural			100,0	(565)	1,2	1,2	0,0	98,8	0,9	75,8	22,1
1729	RUMISAPA	LAMAS	SAN MARTÍN	100,0	(239)	14,6	6,7	7,9	85,4	8,4	64,4	12,6
	Urbana			100,0	(88)	22,7	2,3	20,5	77,3	17,0	29,5	30,7
	Rural			100,0	(151)	9,9	9,3	0,7	90,1	3,3	84,8	2,0
1730	SAN ROQUE DE CUMBAZA	LAMAS	SAN MARTÍN	100,0	(152)	10,5	7,2	3,3	89,5	21,7	53,3	14,5
	Urbana			100,0	(69)	17,4	15,9	1,4	82,6	46,4	17,4	18,8
	Rural			100,0	(83)	4,8	0,0	4,8	95,2	1,2	83,1	10,8

Continúa...

CUADRO Nº 4.2
PERÚ: DÉFICIT HABITACIONAL POR COMPONENTE CUANTITATIVO Y CUALITATIVO, SEGÚN DISTRITO Y ÁREA DE RESIDENCIA
(Porcentaje)

N º	Distrito y área de residencia	Provincia	Departamento	DÉFICIT HABITACIONAL								
				Total	Total	CUANTITATIVO			CUALITATIVO			
						Total	Déficit tradicional	Viviendas no adecuadas	Total	Material irrecuperable (en paredes)	Viviendas hacinadas	Servicios básicos deficitarios
1731	SHANAO	LAMAS	SAN MARTÍN	100,0	(258)	3,5	3,5	0,0	96,5	8,5	76,4	11,6
	Urbana			100,0	(80)	11,3	11,3	0,0	88,8	21,3	41,3	26,3
	Rural			100,0	(178)	0,0	0,0	0,0	100,0	2,8	92,1	5,1
1732	TABALOSOS	LAMAS	SAN MARTÍN	100,0	(1 021)	3,2	2,9	0,3	96,8	7,9	67,8	21,1
	Urbana			100,0	(675)	4,7	4,4	0,3	95,3	11,4	61,9	21,9
	Rural			100,0	(346)	0,3	0,0	0,3	99,7	1,2	79,2	19,4
1733	ZAPATERO	LAMAS	SAN MARTÍN	100,0	(313)	1,3	1,3	0,0	98,7	9,9	62,9	25,9
	Urbana			100,0	(29)	0,0	0,0	0,0	100,0	10,3	75,9	13,8
	Rural			100,0	(284)	1,4	1,4	0,0	98,6	9,9	61,6	27,1
1734	JUANJUI	MARISCAL CÁCERES	SAN MARTÍN	100,0	(1 551)	16,1	13,3	2,8	83,9	5,5	48,5	29,9
	Urbana			100,0	(1 150)	21,7	18,0	3,7	78,3	6,9	51,8	19,6
	Rural			100,0	(401)	0,0	0,0	0,0	100,0	1,5	39,2	59,4
1735	CAMPANILLA	MARISCAL CÁCERES	SAN MARTÍN	100,0	(967)	4,1	3,6	0,5	95,9	3,8	54,1	38,0
	Urbana			100,0	(255)	8,6	7,5	1,2	91,4	5,1	34,5	51,8
	Rural			100,0	(712)	2,5	2,2	0,3	97,5	3,4	61,1	33,0
1736	HUICUNGO	MARISCAL CÁCERES	SAN MARTÍN	100,0	(727)	9,5	9,1	0,4	90,5	10,0	40,9	39,6
	Urbana			100,0	(272)	21,0	21,0	0,0	79,0	7,4	36,8	34,9
	Rural			100,0	(455)	2,6	2,0	0,7	97,4	11,6	43,3	42,4
1737	PACHIZA	MARISCAL CÁCERES	SAN MARTÍN	100,0	(588)	0,9	0,2	0,7	99,1	2,0	52,2	44,9
	Urbana			100,0	(234)	0,9	0,0	0,9	99,1	3,4	56,0	39,7
	Rural			100,0	(354)	0,8	0,3	0,6	99,2	1,1	49,7	48,3
1738	PAJARILLO	MARISCAL CÁCERES	SAN MARTÍN	100,0	(467)	4,1	3,6	0,4	95,9	0,9	69,6	25,5
	Urbana			100,0	(72)	9,7	8,3	1,4	90,3	2,8	45,8	41,7
	Rural			100,0	(395)	3,0	2,8	0,3	97,0	0,5	73,9	22,5

Continúa...

CUADRO Nº 4.2
PERÚ: DÉFICIT HABITACIONAL POR COMPONENTE CUANTITATIVO Y CUALITATIVO, SEGÚN DISTRITO Y ÁREA DE RESIDENCIA
(Porcentaje)

N º	Distrito y área de residencia	Provincia	Departamento	DÉFICIT HABITACIONAL								
				Total	Total	CUANTITATIVO			CUALITATIVO			
						Total	Déficit tradicional	Viviendas no adecuadas	Total	Material irrecuperable (en paredes)	Viviendas hacinadas	Servicios básicos deficitarios
1739	PICOTA	PICOTA	SAN MARTÍN	100,0	(401)	27,2	25,2	2,0	72,8	15,5	34,2	23,2
	Urbana			100,0	(333)	30,0	27,6	2,4	70,0	14,1	33,3	22,5
	Rural			100,0	(68)	13,2	13,2	0,0	86,8	22,1	38,2	26,5
1740	BUENOS AIRES	PICOTA	SAN MARTÍN	100,0	(294)	5,4	5,1	0,3	94,6	0,3	34,4	59,9
	Urbana			100,0	(159)	8,8	8,8	0,0	91,2	0,0	13,8	77,4
	Rural			100,0	(135)	1,5	0,7	0,7	98,5	0,7	58,5	39,3
1741	CASPISAPA	PICOTA	SAN MARTÍN	100,0	(80)	40,0	40,0	0,0	60,0	16,3	35,0	8,8
	Urbana			100,0	(63)	44,4	44,4	0,0	55,6	14,3	36,5	4,8
	Rural			100,0	(17)	23,5	23,5	0,0	76,5	23,5	29,4	23,5
1742	PILLUANA	PICOTA	SAN MARTÍN	100,0	(18)	33,3	27,8	5,6	66,7	16,7	38,9	11,1
	Urbana			100,0	(14)	42,9	35,7	7,1	57,1	14,3	28,6	14,3
	Rural			100,0	(4)	0,0	0,0	0,0	100,0	25,0	75,0	0,0
1743	PUCACACA	PICOTA	SAN MARTÍN	100,0	(69)	24,6	24,6	0,0	75,4	8,7	40,6	26,1
	Urbana			100,0	(44)	38,6	38,6	0,0	61,4	11,4	36,4	13,6
	Rural			100,0	(25)	0,0	0,0	0,0	100,0	4,0	48,0	48,0
1744	SAN CRISTOBAL	PICOTA	SAN MARTÍN	100,0	(119)	9,2	9,2	0,0	90,8	47,9	29,4	13,4
	Urbana			100,0	(109)	10,1	10,1	0,0	89,9	51,4	24,8	13,8
	Rural			100,0	(10)	0,0	0,0	0,0	100,0	10,0	80,0	10,0
1745	SAN HILARIÓN	PICOTA	SAN MARTÍN	100,0	(297)	20,5	7,1	13,5	79,5	23,2	42,8	13,5
	Urbana			100,0	(225)	25,3	7,6	17,8	74,7	27,6	35,1	12,0
	Rural			100,0	(72)	5,6	5,6	0,0	94,4	9,7	66,7	18,1
1746	SHAMBOYACU	PICOTA	SAN MARTÍN	100,0	(771)	6,5	5,8	0,6	93,5	5,7	56,5	31,3
	Urbana			100,0	(282)	16,0	14,5	1,4	84,0	12,8	39,0	32,3
	Rural			100,0	(489)	1,0	0,8	0,2	99,0	1,6	66,7	30,7

Continúa...

CUADRO Nº 4.2
PERÚ: DÉFICIT HABITACIONAL POR COMPONENTE CUANTITATIVO Y CUALITATIVO, SEGÚN DISTRITO Y ÁREA DE RESIDENCIA
(Porcentaje)

N º	Distrito y área de residencia	Provincia	Departamento	DÉFICIT HABITACIONAL								
				Total	Total	CUANTITATIVO			CUALITATIVO			
						Total	Déficit tradicional	Viviendas no adecuadas	Total	Material irrecuperable (en paredes)	Viviendas hacinadas	Servicios básicos deficitarios
1747	TINGO DE PONASA	PICOTA	SAN MARTÍN	100,0	(248)	10,5	9,7	0,8	89,5	3,2	44,8	41,5
	Urbana			100,0	(129)	20,2	18,6	1,6	79,8	4,7	26,4	48,8
	Rural			100,0	(119)	0,0	0,0	0,0	100,0	1,7	64,7	33,6
1748	TRES UNIDOS	PICOTA	SAN MARTÍN	100,0	(365)	15,6	13,7	1,9	84,4	7,1	49,6	27,7
	Urbana			100,0	(149)	28,2	26,8	1,3	71,8	17,4	31,5	22,8
	Rural			100,0	(216)	6,9	4,6	2,3	93,1	0,0	62,0	31,0
1749	RIOJA	RIOJA	SAN MARTÍN	100,0	(1 187)	14,2	12,3	1,9	85,8	10,7	56,8	18,4
	Urbana			100,0	(987)	16,7	14,7	2,0	83,3	12,2	51,4	19,8
	Rural			100,0	(200)	1,5	0,5	1,0	98,5	3,5	83,5	11,5
1750	AWAJUN	RIOJA	SAN MARTÍN	100,0	(867)	7,8	7,5	0,3	92,2	11,2	58,8	22,1
	Urbana			100,0	(349)	18,6	17,8	0,9	81,4	0,6	30,7	50,1
	Rural			100,0	(518)	0,6	0,6	0,0	99,4	18,3	77,8	3,3
1751	ELIAS SOPLÍN VARGAS	RIOJA	SAN MARTÍN	100,0	(866)	10,9	10,4	0,5	89,1	1,6	57,5	30,0
	Urbana			100,0	(643)	14,5	13,8	0,6	85,5	2,2	45,3	38,1
	Rural			100,0	(223)	0,4	0,4	0,0	99,6	0,0	92,8	6,7
1752	NUEVA CAJAMARCA	RIOJA	SAN MARTÍN	100,0	(3 180)	8,8	6,1	2,7	91,2	1,7	58,4	31,1
	Urbana			100,0	(2 638)	10,5	7,3	3,2	89,5	2,0	51,7	35,8
	Rural			100,0	(542)	0,4	0,4	0,0	99,6	0,4	90,8	8,5
1753	PARDO MIGUEL	RIOJA	SAN MARTÍN	100,0	(1 545)	7,2	6,3	0,8	92,8	1,2	69,1	22,5
	Urbana			100,0	(784)	11,2	9,6	1,7	88,8	1,9	55,0	31,9
	Rural			100,0	(761)	3,0	3,0	0,0	97,0	0,5	83,6	12,9
1754	POSIC	RIOJA	SAN MARTÍN	100,0	(111)	0,9	0,9	0,0	99,1	11,7	49,5	37,8
	Urbana			100,0	(84)	1,2	1,2	0,0	98,8	13,1	35,7	50,0
	Rural			100,0	(27)	0,0	0,0	0,0	100,0	7,4	92,6	0,0

Continúa...

CUADRO Nº 4.2
PERÚ: DÉFICIT HABITACIONAL POR COMPONENTE CUANTITATIVO Y CUALITATIVO, SEGÚN DISTRITO Y ÁREA DE RESIDENCIA
(Porcentaje)

N º	Distrito y área de residencia	Provincia	Departamento	DÉFICIT HABITACIONAL								
				Total	Total	CUANTITATIVO			CUALITATIVO			
						Total	Déficit tradicional	Viviendas no adecuadas	Total	Material irrecuperable (en paredes)	Viviendas hacinadas	Servicios básicos deficitarios
1755	SAN FERNANDO	RIOJA	SAN MARTÍN	100,0	(355)	7,3	7,3	0,0	92,7	4,2	73,2	15,2
	Urbana			100,0	(175)	12,0	12,0	0,0	88,0	6,9	59,4	21,7
	Rural			100,0	(180)	2,8	2,8	0,0	97,2	1,7	86,7	8,9
1756	YORONGOS	RIOJA	SAN MARTÍN	100,0	(281)	2,8	2,1	0,7	97,2	8,5	56,2	32,4
	Urbana			100,0	(209)	2,9	2,4	0,5	97,1	11,5	46,9	38,8
	Rural			100,0	(72)	2,8	1,4	1,4	97,2	0,0	83,3	13,9
1757	YURACYACU	RIOJA	SAN MARTÍN	100,0	(168)	4,8	4,8	0,0	95,2	11,3	72,0	11,9
	Urbana			100,0	(125)	6,4	6,4	0,0	93,6	15,2	65,6	12,8
	Rural			100,0	(43)	0,0	0,0	0,0	100,0	0,0	90,7	9,3
1758	TARAPOTO	SAN MARTÍN	SAN MARTÍN	100,0	(3 176)	51,8	48,9	2,9	48,2	14,9	29,2	4,2
	Urbana			100,0	(3 157)	52,1	49,2	2,9	47,9	14,8	29,0	4,2
	Rural			100,0	(19)	5,3	5,3	0,0	94,7	31,6	63,2	0,0
1759	ALBERTO LEVEAU	SAN MARTÍN	SAN MARTÍN	100,0	(17)	35,3	35,3	0,0	64,7	5,9	41,2	17,6
	Urbana			100,0	(8)	25,0	25,0	0,0	75,0	12,5	25,0	37,5
	Rural			100,0	(9)	44,4	44,4	0,0	55,6	0,0	55,6	0,0
1760	CACATACHI	SAN MARTÍN	SAN MARTÍN	100,0	(206)	10,2	9,7	0,5	89,8	36,4	40,3	13,1
	Urbana			100,0	(166)	12,0	11,4	0,6	88,0	42,2	33,1	12,7
	Rural			100,0	(40)	2,5	2,5	0,0	97,5	12,5	70,0	15,0
1761	CHAZUTA	SAN MARTÍN	SAN MARTÍN	100,0	(866)	2,3	2,1	0,2	97,7	6,6	46,2	44,9
	Urbana			100,0	(526)	3,6	3,4	0,2	96,4	9,9	44,1	42,4
	Rural			100,0	(340)	0,3	0,0	0,3	99,7	1,5	49,4	48,8
1762	CHIPURANA	SAN MARTÍN	SAN MARTÍN	100,0	(296)	1,0	1,0	0,0	99,0	4,4	17,9	76,7
	Urbana			100,0	(226)	1,3	1,3	0,0	98,7	5,8	17,7	75,2
	Rural			100,0	(70)	0,0	0,0	0,0	100,0	0,0	18,6	81,4

Continúa...

CUADRO Nº 4.2
PERÚ: DÉFICIT HABITACIONAL POR COMPONENTE CUANTITATIVO Y CUALITATIVO, SEGÚN DISTRITO Y ÁREA DE RESIDENCIA
(Porcentaje)

N º	Distrito y área de residencia	Provincia	Departamento	DÉFICIT HABITACIONAL								
				Total	Total	CUANTITATIVO			CUALITATIVO			
						Total	Déficit tradicional	Viviendas no adecuadas	Total	Material irrecuperable (en paredes)	Viviendas hacinadas	Servicios básicos deficitarios
1763	EL PORVENIR	SAN MARTÍN	SAN MARTÍN	100,0	(193)	4,1	3,6	0,5	95,9	0,0	41,5	54,4
	Urbana			100,0	(84)	8,3	8,3	0,0	91,7	0,0	32,1	59,5
	Rural			100,0	(109)	0,9	0,0	0,9	99,1	0,0	48,6	50,5
1764	HUIMBAYOC	SAN MARTÍN	SAN MARTÍN	100,0	(661)	0,8	0,6	0,2	99,2	5,6	33,3	60,4
	Urbana			100,0	(418)	1,0	1,0	0,0	99,0	8,6	23,4	67,0
	Rural			100,0	(243)	0,4	0,0	0,4	99,6	0,4	50,2	49,0
1765	JUAN GUERRA	SAN MARTÍN	SAN MARTÍN	100,0	(114)	42,1	39,5	2,6	57,9	7,9	22,8	27,2
	Urbana			100,0	(97)	49,5	46,4	3,1	50,5	9,3	18,6	22,7
	Rural			100,0	(17)	0,0	0,0	0,0	100,0	0,0	47,1	52,9
1766	LA BANDA DE SHILCAYO	SAN MARTÍN	SAN MARTÍN	100,0	(2 255)	17,3	16,1	1,2	82,7	17,5	30,5	34,8
	Urbana			100,0	(2 045)	18,7	17,5	1,3	81,3	18,2	27,9	35,1
	Rural			100,0	(210)	2,9	2,9	0,0	97,1	10,0	55,7	31,4
1767	MORALES	SAN MARTÍN	SAN MARTÍN	100,0	(1 247)	41,7	39,9	1,8	58,3	14,0	33,0	11,3
	Urbana			100,0	(1 158)	44,8	42,8	2,0	55,2	14,2	32,1	8,8
	Rural			100,0	(89)	1,1	1,1	0,0	98,9	11,2	43,8	43,8
1768	PAPAPLAYA	SAN MARTÍN	SAN MARTÍN	100,0	(307)	2,3	2,3	0,0	97,7	1,0	50,8	45,9
	Urbana			100,0	(101)	6,9	6,9	0,0	93,1	2,0	71,3	19,8
	Rural			100,0	(206)	0,0	0,0	0,0	100,0	0,5	40,8	58,7
1769	SAN ANTONIO	SAN MARTÍN	SAN MARTÍN	100,0	(167)	1,2	1,2	0,0	98,8	22,8	47,9	28,1
	Urbana			100,0	(157)	1,3	1,3	0,0	98,7	24,2	47,8	26,8
	Rural			100,0	(10)	0,0	0,0	0,0	100,0	0,0	50,0	50,0
1770	SAUCE	SAN MARTÍN	SAN MARTÍN	100,0	(576)	40,5	39,1	1,4	59,5	4,3	33,0	22,2
	Urbana			100,0	(425)	54,6	52,7	1,9	45,4	3,5	25,9	16,0
	Rural			100,0	(151)	0,7	0,7	0,0	99,3	6,6	53,0	39,7

Continúa...

CUADRO Nº 4.2
PERÚ: DÉFICIT HABITACIONAL POR COMPONENTE CUANTITATIVO Y CUALITATIVO, SEGÚN DISTRITO Y ÁREA DE RESIDENCIA
(Porcentaje)

N º	Distrito y área de residencia	Provincia	Departamento	DÉFICIT HABITACIONAL								
				Total	Total	CUANTITATIVO			CUALITATIVO			
						Total	Déficit tradicional	Viviendas no adecuadas	Total	Material irrecuperable (en paredes)	Viviendas hacinadas	Servicios básicos deficitarios
1771	SHAPAJA	SAN MARTÍN	SAN MARTÍN	100,0	(70)	22,9	18,6	4,3	77,1	15,7	57,1	4,3
	Urbana			100,0	(61)	23,0	21,3	1,6	77,0	18,0	55,7	3,3
	Rural			100,0	(9)	22,2	0,0	22,2	77,8	0,0	66,7	11,1
1772	TOCACHE	TOCACHE	SAN MARTÍN	100,0	(1 993)	16,8	14,9	1,9	83,2	4,9	42,6	35,7
	Urbana			100,0	(1 204)	26,2	23,6	2,6	73,8	6,0	41,2	26,7
	Rural			100,0	(789)	2,4	1,5	0,9	97,6	3,3	44,7	49,6
1773	NUEVO PROGRESO	TOCACHE	SAN MARTÍN	100,0	(1 241)	3,5	3,4	0,2	96,5	4,5	46,7	45,3
	Urbana			100,0	(265)	11,7	11,7	0,0	88,3	4,9	48,7	34,7
	Rural			100,0	(976)	1,3	1,1	0,2	98,7	4,4	46,1	48,2
1774	POLVORA	TOCACHE	SAN MARTÍN	100,0	(1 366)	4,7	4,0	0,7	95,3	4,9	31,8	58,6
	Urbana			100,0	(279)	12,5	10,8	1,8	87,5	12,5	35,1	39,8
	Rural			100,0	(1 087)	2,7	2,2	0,5	97,3	2,9	31,0	63,4
1775	SHUNTE	TOCACHE	SAN MARTÍN	100,0	(189)	3,2	3,2	0,0	96,8	0,5	25,9	70,4
	Urbana			100,0	(35)	2,9	2,9	0,0	97,1	0,0	25,7	71,4
	Rural			100,0	(154)	3,2	3,2	0,0	96,8	0,6	26,0	70,1
1776	UCHIZA	TOCACHE	SAN MARTÍN	100,0	(1 699)	8,1	7,4	0,8	91,9	3,2	47,3	41,4
	Urbana			100,0	(584)	15,2	13,7	1,5	84,8	4,8	52,4	27,6
	Rural			100,0	(1 115)	4,4	4,0	0,4	95,6	2,3	44,7	48,6
1777	TACNA	TACNA	TACNA	100,0	(4 071)	45,9	43,8	2,1	54,1	18,4	23,9	11,8
	Urbana			100,0	(3 522)	52,0	49,6	2,4	48,0	12,1	23,7	12,3
	Rural			100,0	(549)	7,3	6,9	0,4	92,7	58,7	25,5	8,6
1778	ALTO DE LA ALIANZA	TACNA	TACNA	100,0	(2 436)	49,4	45,8	3,6	50,6	25,0	16,7	8,9
	Urbana			100,0	(2 177)	54,8	51,3	3,5	45,2	26,7	17,0	1,5
	Rural			100,0	(259)	3,9	0,0	3,9	96,1	10,4	14,7	71,0

Continúa...

CUADRO Nº 4.2
PERÚ: DÉFICIT HABITACIONAL POR COMPONENTE CUANTITATIVO Y CUALITATIVO, SEGÚN DISTRITO Y ÁREA DE RESIDENCIA
(Porcentaje)

N º	Distrito y área de residencia	Provincia	Departamento	DÉFICIT HABITACIONAL								
				Total	Total	CUANTITATIVO			CUALITATIVO			
						Total	Déficit tradicional	Viviendas no adecuadas	Total	Material irrecuperable (en paredes)	Viviendas hacinadas	Servicios básicos deficitarios
1779	CALANA	TACNA	TACNA	100,0	(180)	25,0	23,3	1,7	75,0	8,9	26,7	39,4
	Urbana			100,0	(16)	43,8	43,8	0,0	56,3	18,8	18,8	18,8
	Rural			100,0	(164)	23,2	21,3	1,8	76,8	7,9	27,4	41,5
1780	CIUDAD NUEVA	TACNA	TACNA	100,0	(1 882)	25,7	24,0	1,8	74,3	38,3	33,4	2,6
	Urbana			100,0	(1 880)	25,7	24,0	1,8	74,3	38,2	33,5	2,6
	Rural			100,0	(2)	0,0	0,0	0,0	100,0	50,0	0,0	50,0
1781	INCLAN	TACNA	TACNA	100,0	(668)	5,8	5,5	0,3	94,2	14,7	24,7	54,8
	Urbana			100,0	(128)	10,9	9,4	1,6	89,1	43,8	15,6	29,7
	Rural			100,0	(540)	4,6	4,6	0,0	95,4	7,8	26,9	60,7
1782	PACHIA	TACNA	TACNA	100,0	(158)	19,0	18,4	0,6	81,0	20,9	25,3	34,8
	Urbana			100,0	(17)	23,5	23,5	0,0	76,5	11,8	11,8	52,9
	Rural			100,0	(141)	18,4	17,7	0,7	81,6	22,0	27,0	32,6
1783	PALCA	TACNA	TACNA	100,0	(133)	13,5	10,5	3,0	86,5	4,5	38,3	43,6
	Urbana			100,0	(16)	18,8	12,5	6,3	81,3	31,3	25,0	25,0
	Rural			100,0	(117)	12,8	10,3	2,6	87,2	0,9	40,2	46,2
1784	POCOLLAY	TACNA	TACNA	100,0	(1 868)	20,9	14,2	6,7	79,1	52,1	9,0	18,0
	Urbana			100,0	(1 781)	21,5	14,5	7,0	78,5	53,6	8,8	16,1
	Rural			100,0	(87)	9,2	9,2	0,0	90,8	20,7	13,8	56,3
1785	SAMA	TACNA	TACNA	100,0	(327)	7,0	5,5	1,5	93,0	67,9	9,2	15,9
	Urbana			100,0	(216)	9,3	7,4	1,9	90,7	63,4	9,7	17,6
	Rural			100,0	(111)	2,7	1,8	0,9	97,3	76,6	8,1	12,6
1786	CORONEL GREGORIO ALBARRACÍN LAN	TACNA	TACNA	100,0	(9 424)	7,2	5,1	2,2	92,8	48,8	15,7	28,3
	Urbana			100,0	(9 386)	7,3	5,1	2,2	92,7	48,9	15,7	28,1
	Rural			100,0	(38)	0,0	0,0	0,0	100,0	10,5	2,6	86,8

Continúa...

CUADRO Nº 4.2

PERÚ: DÉFICIT HABITACIONAL POR COMPONENTE CUANTITATIVO Y CUALITATIVO, SEGÚN DISTRITO Y ÁREA DE RESIDENCIA

(Porcentaje)

N º	Distrito y área de residencia	Provincia	Departamento	DÉFICIT HABITACIONAL								
				Total	Total	CUANTITATIVO			CUALITATIVO			
						Total	Déficit tradicional	Viviendas no adecuadas	Total	Material irrecuperable (en paredes)	Viviendas hacinadas	Servicios básicos deficitarios
1787	CANDARAVE	CANDARAVE	TACNA	100,0	(248)	10,5	9,3	1,2	89,5	2,4	25,4	61,7
	Urbana			100,0	(120)	18,3	16,7	1,7	81,7	4,2	26,7	50,8
	Rural			100,0	(128)	3,1	2,3	0,8	96,9	0,8	24,2	71,9
1788	CAIRANI	CANDARAVE	TACNA	100,0	(153)	9,8	9,8	0,0	90,2	47,7	17,0	25,5
	Urbana			100,0	(127)	5,5	5,5	0,0	94,5	57,5	12,6	24,4
	Rural			100,0	(26)	30,8	30,8	0,0	69,2	0,0	38,5	30,8
1789	CAMILACA	CANDARAVE	TACNA	100,0	(169)	7,7	6,5	1,2	92,3	5,9	17,8	68,6
	Urbana			100,0	(124)	9,7	8,1	1,6	90,3	6,5	12,9	71,0
	Rural			100,0	(45)	2,2	2,2	0,0	97,8	4,4	31,1	62,2
1790	CURIBAYA	CANDARAVE	TACNA	100,0	(9)	33,3	33,3	0,0	66,7	11,1	33,3	22,2
	Urbana			100,0	(5)	60,0	60,0	0,0	40,0	20,0	20,0	0,0
	Rural			100,0	(4)	0,0	0,0	0,0	100,0	0,0	50,0	50,0
1791	HUANUARA	CANDARAVE	TACNA	100,0	(103)	16,5	16,5	0,0	83,5	6,8	14,6	62,1
	Urbana			100,0	(55)	30,9	30,9	0,0	69,1	9,1	23,6	36,4
	Rural			100,0	(48)	0,0	0,0	0,0	100,0	4,2	4,2	91,7
1792	QUILAHUANI	CANDARAVE	TACNA	100,0	(96)	8,3	6,3	2,1	91,7	36,5	30,2	25,0
	Urbana			100,0	(64)	9,4	6,3	3,1	90,6	50,0	28,1	12,5
	Rural			100,0	(32)	6,3	6,3	0,0	93,8	9,4	34,4	50,0
1793	LOCUMBA	JORGE BASADRE	TACNA	100,0	(271)	11,4	10,0	1,5	88,6	31,4	17,3	39,9
	Urbana			100,0	(91)	20,9	17,6	3,3	79,1	62,6	11,0	5,5
	Rural			100,0	(180)	6,7	6,1	0,6	93,3	15,6	20,6	57,2
1794	ILABAYA	JORGE BASADRE	TACNA	100,0	(199)	28,1	24,1	4,0	71,9	30,7	17,1	24,1
	Urbana			100,0	(109)	48,6	42,2	6,4	51,4	20,2	14,7	16,5
	Rural			100,0	(90)	3,3	2,2	1,1	96,7	43,3	20,0	33,3

Continúa...

CUADRO Nº 4.2
PERÚ: DÉFICIT HABITACIONAL POR COMPONENTE CUANTITATIVO Y CUALITATIVO, SEGÚN DISTRITO Y ÁREA DE RESIDENCIA
(Porcentaje)

N º	Distrito y área de residencia	Provincia	Departamento	DÉFICIT HABITACIONAL								
				Total	Total	CUANTITATIVO			CUALITATIVO			
						Total	Déficit tradicional	Viviendas no adecuadas	Total	Material irrecuperable (en paredes)	Viviendas hacinadas	Servicios básicos deficitarios
1795	ITE	JORGE BASADRE	TACNA	100,0	(437)	15,1	12,8	2,3	84,9	66,1	15,6	3,2
	Urbana			100,0	(165)	25,5	23,6	1,8	74,5	58,2	15,2	1,2
	Rural			100,0	(272)	8,8	6,3	2,6	91,2	71,0	15,8	4,4
1796	TARATA	TARATA	TACNA	100,0	(229)	25,3	24,9	0,4	74,7	0,9	33,6	40,2
	Urbana			100,0	(162)	34,6	34,0	0,6	65,4	1,2	43,2	21,0
	Rural			100,0	(67)	3,0	3,0	0,0	97,0	0,0	10,4	86,6
1797	HÉROES ALBARRACÍN	TARATA	TACNA	100,0	(68)	14,7	14,7	0,0	85,3	4,4	11,8	69,1
	Urbana			100,0	(27)	18,5	18,5	0,0	81,5	11,1	11,1	59,3
	Rural			100,0	(41)	12,2	12,2	0,0	87,8	0,0	12,2	75,6
1798	ESTIQUE	TARATA	TACNA	100,0	(58)	36,2	31,0	5,2	63,8	1,7	27,6	34,5
	Urbana			100,0	(25)	24,0	16,0	8,0	76,0	4,0	44,0	28,0
	Rural			100,0	(33)	45,5	42,4	3,0	54,5	0,0	15,2	39,4
1799	ESTIQUE-PAMPA	TARATA	TACNA	100,0	(43)	37,2	30,2	7,0	62,8	2,3	25,6	34,9
	Urbana			100,0	(38)	42,1	34,2	7,9	57,9	2,6	28,9	26,3
	Rural			100,0	(5)	0,0	0,0	0,0	100,0	0,0	0,0	100,0
1800	SITAJARA	TARATA	TACNA	100,0	(42)	33,3	33,3	0,0	66,7	0,0	33,3	33,3
	Urbana			100,0	(38)	36,8	36,8	0,0	63,2	0,0	34,2	28,9
	Rural			100,0	(4)	0,0	0,0	0,0	100,0	0,0	25,0	75,0
1801	SUSAPAYA	TARATA	TACNA	100,0	(85)	10,6	10,6	0,0	89,4	0,0	23,5	65,9
	Urbana			100,0	(34)	23,5	23,5	0,0	76,5	0,0	50,0	26,5
	Rural			100,0	(51)	2,0	2,0	0,0	98,0	0,0	5,9	92,2
1802	TARUCACHI	TARATA	TACNA	100,0	(101)	0,0	0,0	0,0	100,0	1,0	18,8	80,2
	Urbana			100,0	(90)	0,0	0,0	0,0	100,0	1,1	21,1	77,8
	Rural			100,0	(11)	0,0	0,0	0,0	100,0	0,0	0,0	100,0

Continúa...

CUADRO Nº 4.2
PERÚ: DÉFICIT HABITACIONAL POR COMPONENTE CUANTITATIVO Y CUALITATIVO, SEGÚN DISTRITO Y ÁREA DE RESIDENCIA
(Porcentaje)

N º	Distrito y área de residencia	Provincia	Departamento	DÉFICIT HABITACIONAL								
				Total	Total	CUANTITATIVO			CUALITATIVO			
						Total	Déficit tradicional	Viviendas no adecuadas	Total	Material irrecuperable (en paredes)	Viviendas hacinadas	Servicios básicos deficitarios
1803	TICACO	TARATA	TACNA	100,0	(124)	4,0	4,0	0,0	96,0	0,8	21,8	73,4
	Urbana			100,0	(97)	5,2	5,2	0,0	94,8	1,0	23,7	70,1
	Rural			100,0	(27)	0,0	0,0	0,0	100,0	0,0	14,8	85,2
1804	TUMBES	TUMBES	TUMBES	100,0	(5 343)	17,1	14,5	2,7	82,9	18,2	41,4	23,2
	Urbana			100,0	(5 301)	17,2	14,6	2,7	82,8	18,2	41,5	23,0
	Rural			100,0	(42)	2,4	2,4	0,0	97,6	21,4	26,2	50,0
1805	CORRALES	TUMBES	TUMBES	100,0	(1 455)	11,4	9,9	1,5	88,6	8,9	33,5	46,3
	Urbana			100,0	(1 381)	11,7	10,1	1,6	88,3	8,3	33,3	46,6
	Rural			100,0	(74)	5,4	5,4	0,0	94,6	18,9	36,5	39,2
1806	LA CRUZ	TUMBES	TUMBES	100,0	(500)	14,0	13,2	0,8	86,0	10,6	45,6	29,8
	Urbana			100,0	(488)	13,9	13,1	0,8	86,1	10,9	45,7	29,5
	Rural			100,0	(12)	16,7	16,7	0,0	83,3	0,0	41,7	41,7
1807	PAMPAS DE HOSPITAL	TUMBES	TUMBES	100,0	(267)	10,5	9,4	1,1	89,5	5,6	28,8	55,1
	Urbana			100,0	(82)	20,7	17,1	3,7	79,3	7,3	40,2	31,7
	Rural			100,0	(185)	5,9	5,9	0,0	94,1	4,9	23,8	65,4
1808	SAN JACINTO	TUMBES	TUMBES	100,0	(426)	8,5	6,1	2,3	91,5	3,3	14,1	74,2
	Urbana			100,0	(246)	10,2	6,5	3,7	89,8	2,8	15,4	71,5
	Rural			100,0	(180)	6,1	5,6	0,6	93,9	3,9	12,2	77,8
1809	SAN JUAN DE LA VIRGEN	TUMBES	TUMBES	100,0	(177)	16,9	15,8	1,1	83,1	3,4	14,1	65,5
	Urbana			100,0	(127)	18,9	17,3	1,6	81,1	3,1	15,0	63,0
	Rural			100,0	(50)	12,0	12,0	0,0	88,0	4,0	12,0	72,0
1810	ZORRITOS	CONTRALMIRANTE VILLAR	TUMBES	100,0	(671)	18,8	17,4	1,3	81,2	23,7	21,6	35,9
	Urbana			100,0	(559)	21,1	19,5	1,6	78,9	20,2	24,2	34,5
	Rural			100,0	(112)	7,1	7,1	0,0	92,9	41,1	8,9	42,9

Continúa...

CUADRO Nº 4.2
PERÚ: DÉFICIT HABITACIONAL POR COMPONENTE CUANTITATIVO Y CUALITATIVO, SEGÚN DISTRITO Y ÁREA DE RESIDENCIA
(Porcentaje)

N º	Distrito y área de residencia	Provincia	Departamento	DÉFICIT HABITACIONAL								
				Total	Total	CUANTITATIVO			CUALITATIVO			
						Total	Déficit tradicional	Viviendas no adecuadas	Total	Material irrecuperable (en paredes)	Viviendas hacinadas	Servicios básicos deficitarios
1811	CASITAS	CONTRALMIRANTE VILLAR	TUMBES	100,0	(237)	3,0	3,0	0,0	97,0	79,3	4,2	13,5
	Urbana			100,0	(21)	9,5	9,5	0,0	90,5	47,6	14,3	28,6
	Rural			100,0	(216)	2,3	2,3	0,0	97,7	82,4	3,2	12,0
1812	CANOAS DE PUNTA SAL	CONTRALMIRANTE VILLAR	TUMBES	100,0	(416)	10,8	9,1	1,7	89,2	24,0	20,2	45,0
	Urbana			100,0	(287)	15,3	13,2	2,1	84,7	28,6	25,4	30,7
	Rural			100,0	(129)	0,8	0,0	0,8	99,2	14,0	8,5	76,7
1813	ZARUMILLA	ZARUMILLA	TUMBES	100,0	(1 275)	7,8	5,7	2,0	92,2	22,0	37,4	32,9
	Urbana			100,0	(1 236)	8,0	5,9	2,1	92,0	20,1	38,2	33,7
	Rural			100,0	(39)	0,0	0,0	0,0	100,0	79,5	12,8	7,7
1814	AGUAS VERDES	ZARUMILLA	TUMBES	100,0	(1 582)	4,4	2,2	2,2	95,6	36,9	31,2	27,5
	Urbana			100,0	(1 502)	4,1	1,8	2,3	95,9	37,7	31,2	27,0
	Rural			100,0	(80)	10,0	10,0	0,0	90,0	20,0	32,5	37,5
1815	MATAPALO	ZARUMILLA	TUMBES	100,0	(48)	6,3	2,1	4,2	93,8	20,8	27,1	45,8
	Urbana			100,0	(21)	4,8	4,8	0,0	95,2	14,3	14,3	66,7
	Rural			100,0	(27)	7,4	0,0	7,4	92,6	25,9	37,0	29,6
1816	PAPAYAL	ZARUMILLA	TUMBES	100,0	(283)	13,4	12,0	1,4	86,6	5,7	17,0	64,0
	Urbana			100,0	(222)	14,0	12,2	1,8	86,0	6,3	12,2	67,6
	Rural			100,0	(61)	11,5	11,5	0,0	88,5	3,3	34,4	50,8
1817	CALLERÍA	CORONEL PORTILLO	UCAYALI	100,0	(8 617)	20,7	17,8	2,9	79,3	7,5	46,6	25,2
	Urbana			100,0	(7 399)	24,1	20,7	3,4	75,9	8,4	43,7	23,8
	Rural			100,0	(1 218)	0,0	0,0	0,0	100,0	2,2	63,9	33,9
1818	CAMPOVERDE	CORONEL PORTILLO	UCAYALI	100,0	(991)	1,4	0,7	0,7	98,6	3,7	77,0	17,9
	Urbana			100,0	(257)	2,7	1,6	1,2	97,3	5,8	52,5	38,9
	Rural			100,0	(734)	1,0	0,4	0,5	99,0	3,0	85,6	10,5

Continúa...

CUADRO Nº 4.2
PERÚ: DÉFICIT HABITACIONAL POR COMPONENTE CUANTITATIVO Y CUALITATIVO, SEGÚN DISTRITO Y ÁREA DE RESIDENCIA
(Porcentaje)

N º	Distrito y área de residencia	Provincia	Departamento	DÉFICIT HABITACIONAL								
				Total	Total	CUANTITATIVO			CUALITATIVO			
						Total	Déficit tradicional	Viviendas no adecuadas	Total	Material irrecuperable (en paredes)	Viviendas hacinadas	Servicios básicos deficitarios
1819	IPARIA	CORONEL PORTILLO	UCAYALI	100,0	(1 730)	0,2	0,0	0,2	99,8	3,2	73,5	23,1
	Urbana			100,0	(42)	0,0	0,0	0,0	100,0	4,8	76,2	19,0
	Rural			100,0	(1 688)	0,2	0,0	0,2	99,8	3,1	73,5	23,2
1820	MASISEA	CORONEL PORTILLO	UCAYALI	100,0	(1 460)	1,8	1,0	0,9	98,2	1,5	74,6	22,1
	Urbana			100,0	(234)	10,3	5,1	5,1	89,7	3,8	52,1	33,8
	Rural			100,0	(1 226)	0,2	0,2	0,1	99,8	1,1	78,9	19,8
1821	YARINACOCHA	CORONEL PORTILLO	UCAYALI	100,0	(5 960)	9,2	7,6	1,6	90,8	8,7	55,0	27,1
	Urbana			100,0	(5 176)	10,4	8,6	1,8	89,6	8,7	51,8	29,1
	Rural			100,0	(784)	1,3	1,0	0,3	98,7	8,9	76,0	13,8
1822	NUEVA REQUENA	CORONEL PORTILLO	UCAYALI	100,0	(654)	3,1	2,6	0,5	96,9	3,4	47,1	46,5
	Urbana			100,0	(169)	4,7	3,6	1,2	95,3	1,8	43,2	50,3
	Rural			100,0	(485)	2,5	2,3	0,2	97,5	3,9	48,5	45,2
1823	MANANTAY	CORONEL PORTILLO	UCAYALI	100,0	(5 766)	8,9	7,8	1,1	91,1	6,9	54,1	30,0
	Urbana			100,0	(5 438)	9,4	8,3	1,2	90,6	7,2	52,8	30,6
	Rural			100,0	(328)	0,6	0,0	0,6	99,4	3,0	76,8	19,5
1824	RAYMONDI	ATALAYA	UCAYALI	100,0	(3 813)	4,0	2,8	1,2	96,0	2,2	66,1	27,8
	Urbana			100,0	(915)	15,2	11,5	3,7	84,8	6,9	51,1	26,8
	Rural			100,0	(2 898)	0,4	0,0	0,4	99,6	0,7	70,8	28,1
1825	SEPAHUA	ATALAYA	UCAYALI	100,0	(858)	1,5	1,4	0,1	98,5	9,7	63,6	25,2
	Urbana			100,0	(229)	5,7	5,2	0,4	94,3	9,6	65,5	19,2
	Rural			100,0	(629)	0,0	0,0	0,0	100,0	9,7	63,0	27,3
1826	TAHUANIA	ATALAYA	UCAYALI	100,0	(1 023)	2,1	0,9	1,2	97,9	3,0	62,6	32,4
	Urbana			100,0	(81)	7,4	3,7	3,7	92,6	24,7	63,0	4,9
	Rural			100,0	(942)	1,6	0,6	1,0	98,4	1,2	62,5	34,7

Continúa...

CUADRO Nº 4.2
PERÚ: DÉFICIT HABITACIONAL POR COMPONENTE CUANTITATIVO Y CUALITATIVO, SEGÚN DISTRITO Y ÁREA DE RESIDENCIA
(Porcentaje)

Conclusión.

N º	Distrito y área de residencia	Provincia	Departamento	DÉFICIT HABITACIONAL								
				Total	Total	CUANTITATIVO			CUALITATIVO			
						Total	Déficit tradicional	Viviendas no adecuadas	Total	Material irrecuperable (en paredes)	Viviendas hacinadas	Servicios básicos deficitarios
1827	YURUA	ATALAYA	UCAYALI	100,0	(264)	0,4	0,0	0,4	99,6	0,4	68,2	31,1
	Urbana			100,0	(16)	6,3	0,0	6,3	93,8	6,3	62,5	25,0
	Rural			100,0	(248)	0,0	0,0	0,0	100,0	0,0	68,5	31,5
1828	PADRE ABAD	PADRE ABAD	UCAYALI	100,0	(2 630)	8,4	7,1	1,3	91,6	1,8	38,9	50,8
	Urbana			100,0	(1 097)	19,5	17,0	2,6	80,5	3,5	51,2	25,8
	Rural			100,0	(1 533)	0,5	0,1	0,3	99,5	0,7	30,1	68,8
1829	IRAZOLA	PADRE ABAD	UCAYALI	100,0	(2 021)	5,3	3,8	1,5	94,7	4,0	46,0	44,8
	Urbana			100,0	(777)	12,0	9,0	3,0	88,0	4,6	45,4	38,0
	Rural			100,0	(1 244)	1,1	0,6	0,6	98,9	3,5	46,3	49,0
1830	CURIMANA	PADRE ABAD	UCAYALI	100,0	(693)	1,0	0,9	0,1	99,0	2,9	59,6	36,5
	Urbana			100,0	(127)	2,4	2,4	0,0	97,6	2,4	66,9	28,3
	Rural			100,0	(566)	0,7	0,5	0,2	99,3	3,0	58,0	38,3
1831	PURÚS	PURÚS	UCAYALI	100,0	(380)	8,7	5,8	2,9	91,3	0,5	53,9	36,8
	Urbana			100,0	(74)	20,3	12,2	8,1	79,7	2,7	54,1	23,0
	Rural			100,0	(306)	5,9	4,2	1,6	94,1	0,0	53,9	40,2

Fuente: INEI - Censos Nacionales 2007: XI de Población y VI de Vivienda.

CUADRO Nº 4.3
PERÚ: INCIDENCIA DEL DÉFICIT HABITACIONAL, SEGÚN DISTRITO

Nº	Distrito	Provincia	Departamento	VIVIENDAS PARTICULARES CON OCUPANTES PRESENTES			
				Total		Con Déficit Habitacional	
				Absoluto	%	Absoluto	%
	TOTAL			6 400 131	100,0	1 860 692	29,1
1	CHACHAPOYAS	CHACHAPOYAS	AMAZONAS	6 370	100,0	948	14,9
2	ASUNCIÓN	CHACHAPOYAS	AMAZONAS	89	100,0	38	42,7
3	BALSAS	CHACHAPOYAS	AMAZONAS	343	100,0	128	37,3
4	CHETO	CHACHAPOYAS	AMAZONAS	166	100,0	44	26,5
5	CHILIQUÍN	CHACHAPOYAS	AMAZONAS	247	100,0	113	45,7
6	CHUQUIBAMBA	CHACHAPOYAS	AMAZONAS	512	100,0	159	31,1
7	GRANADA	CHACHAPOYAS	AMAZONAS	119	100,0	12	10,1
8	HUANCAS	CHACHAPOYAS	AMAZONAS	107	100,0	30	28,0
9	LA JALCA	CHACHAPOYAS	AMAZONAS	1 228	100,0	542	44,1
10	LEIMEBAMBA	CHACHAPOYAS	AMAZONAS	1 096	100,0	271	24,7
11	LEVANTO	CHACHAPOYAS	AMAZONAS	247	100,0	80	32,4
12	MAGDALENA	CHACHAPOYAS	AMAZONAS	248	100,0	46	18,5
13	MARISCAL CASTILLA	CHACHAPOYAS	AMAZONAS	298	100,0	56	18,8
14	MOLINOPAMPA	CHACHAPOYAS	AMAZONAS	681	100,0	120	17,6
15	MONTEVIDEO	CHACHAPOYAS	AMAZONAS	194	100,0	17	8,8
16	OLLEROS	CHACHAPOYAS	AMAZONAS	103	100,0	20	19,4
17	QUINJALCA	CHACHAPOYAS	AMAZONAS	270	100,0	60	22,2
18	SAN FRANCISCO DE DAGUAS	CHACHAPOYAS	AMAZONAS	89	100,0	11	12,4
19	SAN ISIDRO DE MAINO	CHACHAPOYAS	AMAZONAS	188	100,0	77	41,0
20	SOLOCO	CHACHAPOYAS	AMAZONAS	378	100,0	41	10,8
21	SONCHE	CHACHAPOYAS	AMAZONAS	71	100,0	42	59,2
22	LA PECA	BAGUA	AMAZONAS	7 949	100,0	1 787	22,5
23	ARAMANGO	BAGUA	AMAZONAS	2 664	100,0	1 079	40,5
24	COPALLIN	BAGUA	AMAZONAS	1 543	100,0	509	33,0
25	EL PARCO	BAGUA	AMAZONAS	309	100,0	80	25,9
26	IMAZA	BAGUA	AMAZONAS	4 420	100,0	2 817	63,7
27	JUMBILLA	BONGARÁ	AMAZONAS	461	100,0	60	13,0
28	CHISQUILLA	BONGARÁ	AMAZONAS	86	100,0	19	22,1
29	CHURUJA	BONGARÁ	AMAZONAS	63	100,0	22	34,9

Continúa...

CUADRO Nº 4.3
PERÚ: INCIDENCIA DEL DÉFICIT HABITACIONAL, SEGÚN DISTRITO

Nº	Distrito	Provincia	Departamento	VIVIENDAS PARTICULARES CON OCUPANTES PRESENTES			
				Total		Con Déficit Habitacional	
				Absoluto	%	Absoluto	%
30	COROSHA	BONGARÁ	AMAZONAS	160	100,0	46	28,8
31	CUISPES	BONGARÁ	AMAZONAS	192	100,0	68	35,4
32	FLORIDA	BONGARÁ	AMAZONAS	1 311	100,0	438	33,4
33	JAZÁN	BONGARÁ	AMAZONAS	2 018	100,0	396	19,6
34	RECTA	BONGARÁ	AMAZONAS	57	100,0	14	24,6
35	SAN CARLOS	BONGARÁ	AMAZONAS	102	100,0	32	31,4
36	SHIPASBAMBA	BONGARÁ	AMAZONAS	319	100,0	93	29,2
37	VALERA	BONGARÁ	AMAZONAS	310	100,0	267	86,1
38	YAMBRASBAMBA	BONGARÁ	AMAZONAS	1 302	100,0	663	50,9
39	NIEVA	CONDORCANQUI	AMAZONAS	4 634	100,0	2 532	54,6
40	EL CENEPA	CONDORCANQUI	AMAZONAS	1 618	100,0	844	52,2
41	RÍO SANTIAGO	CONDORCANQUI	AMAZONAS	2 398	100,0	1 853	77,3
42	LAMUD	LUYA	AMAZONAS	648	100,0	100	15,4
43	CAMPORREDONDO	LUYA	AMAZONAS	1 432	100,0	512	35,8
44	COCABAMBA	LUYA	AMAZONAS	544	100,0	245	45,0
45	COLCAMAR	LUYA	AMAZONAS	623	100,0	99	15,9
46	CONILA	LUYA	AMAZONAS	519	100,0	74	14,3
47	INGUILPATA	LUYA	AMAZONAS	188	100,0	38	20,2
48	LONGUITA	LUYA	AMAZONAS	234	100,0	56	23,9
49	LONYA CHICO	LUYA	AMAZONAS	264	100,0	30	11,4
50	LUYA	LUYA	AMAZONAS	1 034	100,0	149	14,4
51	LUYA VIEJO	LUYA	AMAZONAS	103	100,0	14	13,6
52	MARÍA	LUYA	AMAZONAS	210	100,0	60	28,6
53	OCALLI	LUYA	AMAZONAS	855	100,0	196	22,9
54	OCUMAL	LUYA	AMAZONAS	800	100,0	197	24,6
55	PISUQUIA	LUYA	AMAZONAS	1 148	100,0	376	32,8
56	PROVIDENCIA	LUYA	AMAZONAS	299	100,0	127	42,5
57	SAN CRISTOBAL	LUYA	AMAZONAS	169	100,0	74	43,8
58	SAN FRANCISCO DEL YESO	LUYA	AMAZONAS	222	100,0	58	26,1
59	SAN JERÓNIMO	LUYA	AMAZONAS	278	100,0	116	41,7

Continúa...

CUADRO Nº 4.3
PERÚ: INCIDENCIA DEL DÉFICIT HABITACIONAL, SEGÚN DISTRITO

Nº	Distrito	Provincia	Departamento	VIVIENDAS PARTICULARES CON OCUPANTES PRESENTES			
				Total		Con Déficit Habitacional	
				Absoluto	%	Absoluto	%
60	SAN JUAN DE LOPECANCHA	LUYA	AMAZONAS	135	100,0	36	26,7
61	SANTA CATALINA	LUYA	AMAZONAS	359	100,0	89	24,8
62	SANTO TOMÁS	LUYA	AMAZONAS	954	100,0	244	25,6
63	TINGO	LUYA	AMAZONAS	321	100,0	73	22,7
64	TRITA	LUYA	AMAZONAS	319	100,0	42	13,2
65	SAN NICOLÁS	RODRÍGUEZ DE MENDOZA	AMAZONAS	1 304	100,0	160	12,3
66	CHIRIMOTO	RODRÍGUEZ DE MENDOZA	AMAZONAS	455	100,0	268	58,9
67	COCHAMAL	RODRÍGUEZ DE MENDOZA	AMAZONAS	138	100,0	30	21,7
68	HUAMBO	RODRÍGUEZ DE MENDOZA	AMAZONAS	977	100,0	288	29,5
69	LIMABAMBA	RODRÍGUEZ DE MENDOZA	AMAZONAS	688	100,0	295	42,9
70	LONGAR	RODRÍGUEZ DE MENDOZA	AMAZONAS	424	100,0	60	14,2
71	MARISCAL BENAVIDES	RODRÍGUEZ DE MENDOZA	AMAZONAS	426	100,0	41	9,6
72	MILPUC	RODRÍGUEZ DE MENDOZA	AMAZONAS	176	100,0	69	39,2
73	OMIA	RODRÍGUEZ DE MENDOZA	AMAZONAS	1 615	100,0	625	38,7
74	SANTA ROSA	RODRÍGUEZ DE MENDOZA	AMAZONAS	170	100,0	19	11,2
75	TOTORA	RODRÍGUEZ DE MENDOZA	AMAZONAS	126	100,0	29	23,0
76	VISTA ALEGRE	RODRÍGUEZ DE MENDOZA	AMAZONAS	302	100,0	190	62,9
77	BAGUA GRANDE	UTCUBAMBA	AMAZONAS	11 299	100,0	3 477	30,8
78	CAJARURO	UTCUBAMBA	AMAZONAS	6 191	100,0	2 511	40,6
79	CUMBA	UTCUBAMBA	AMAZONAS	2 057	100,0	1 008	49,0
80	EL MILAGRO	UTCUBAMBA	AMAZONAS	1 339	100,0	314	23,5
81	JAMALCA	UTCUBAMBA	AMAZONAS	1 760	100,0	842	47,8
82	LONYA GRANDE	UTCUBAMBA	AMAZONAS	2 252	100,0	747	33,2
83	YAMÓN	UTCUBAMBA	AMAZONAS	713	100,0	289	40,5
84	HUARAZ	HUARAZ	ÁNCASH	12 686	100,0	3 045	24,0
85	COCHABAMBA	HUARAZ	ÁNCASH	514	100,0	293	57,0
86	COLCABAMBA	HUARAZ	ÁNCASH	170	100,0	40	23,5
87	HUANCHAY	HUARAZ	ÁNCASH	645	100,0	136	21,1
88	INDEPENDENCIA	HUARAZ	ÁNCASH	15 152	100,0	2 823	18,6
89	JANGAS	HUARAZ	ÁNCASH	1 036	100,0	117	11,3

Continúa...

CUADRO Nº 4.3
PERÚ: INCIDENCIA DEL DÉFICIT HABITACIONAL, SEGÚN DISTRITO

Nº	Distrito	Provincia	Departamento	VIVIENDAS PARTICULARES CON OCUPANTES PRESENTES			
				Total		Con Déficit Habitacional	
				Absoluto	%	Absoluto	%
90	LA LIBERTAD	HUARAZ	ÁNCASH	332	100,0	124	37,3
91	OLLEROS	HUARAZ	ÁNCASH	707	100,0	109	15,4
92	PAMPAS	HUARAZ	ÁNCASH	382	100,0	133	34,8
93	PARIACOTO	HUARAZ	ÁNCASH	1 098	100,0	254	23,1
94	PIRA	HUARAZ	ÁNCASH	954	100,0	213	22,3
95	TARICA	HUARAZ	ÁNCASH	1 267	100,0	225	17,8
96	AIJA	AIJA	ÁNCASH	542	100,0	67	12,4
97	CORIS	AIJA	ÁNCASH	534	100,0	326	61,0
98	HUACLLAN	AIJA	ÁNCASH	137	100,0	51	37,2
99	LA MERCED	AIJA	ÁNCASH	618	100,0	152	24,6
100	SUCCHA	AIJA	ÁNCASH	279	100,0	66	23,7
101	LLAMELLÍN	ANTONIO RAYMONDI	ÁNCASH	865	100,0	164	19,0
102	ACZO	ANTONIO RAYMONDI	ÁNCASH	573	100,0	70	12,2
103	CHACCHO	ANTONIO RAYMONDI	ÁNCASH	477	100,0	81	17,0
104	CHINGAS	ANTONIO RAYMONDI	ÁNCASH	523	100,0	81	15,5
105	MIRGAS	ANTONIO RAYMONDI	ÁNCASH	1 153	100,0	307	26,6
106	SAN JUAN DE RONTOY	ANTONIO RAYMONDI	ÁNCASH	360	100,0	90	25,0
107	CHACAS	ASUNCIÓN	ÁNCASH	1 272	100,0	168	13,2
108	ACOCHACA	ASUNCIÓN	ÁNCASH	1 018	100,0	268	26,3
109	CHIQUIÁN	BOLOGNESI	ÁNCASH	1 125	100,0	237	21,1
110	ABELARDO PARDO LEZAMETA	BOLOGNESI	ÁNCASH	170	100,0	55	32,4
111	ANTONIO RAYMONDI	BOLOGNESI	ÁNCASH	359	100,0	115	32,0
112	AQUIA	BOLOGNESI	ÁNCASH	689	100,0	213	30,9
113	CAJACAY	BOLOGNESI	ÁNCASH	440	100,0	133	30,2
114	CANIS	BOLOGNESI	ÁNCASH	158	100,0	75	47,5
115	COLQUIOC	BOLOGNESI	ÁNCASH	590	100,0	182	30,8
116	HUALLANCA	BOLOGNESI	ÁNCASH	1 525	100,0	807	52,9
117	HUASTA	BOLOGNESI	ÁNCASH	742	100,0	311	41,9
118	HUAYLLACAYÁN	BOLOGNESI	ÁNCASH	404	100,0	203	50,2
119	LA PRIMAVERA	BOLOGNESI	ÁNCASH	161	100,0	43	26,7

Continúa...

CUADRO Nº 4.3
PERÚ: INCIDENCIA DEL DÉFICIT HABITACIONAL, SEGÚN DISTRITO

Nº	Distrito	Provincia	Departamento	VIVIENDAS PARTICULARES CON OCUPANTES PRESENTES			
				Total		Con Déficit Habitacional	
				Absoluto	%	Absoluto	%
120	MANGAS	BOLOGNESI	ÁNCASH	222	100,0	92	41,4
121	PACLLON	BOLOGNESI	ÁNCASH	386	100,0	128	33,2
122	SAN MIGUEL DE CORPANQUI	BOLOGNESI	ÁNCASH	179	100,0	50	27,9
123	TICLLOS	BOLOGNESI	ÁNCASH	330	100,0	123	37,3
124	CARHUAZ	CARHUAZ	ÁNCASH	3 504	100,0	670	19,1
125	ACOPAMPA	CARHUAZ	ÁNCASH	631	100,0	105	16,6
126	AMASHCA	CARHUAZ	ÁNCASH	453	100,0	57	12,6
127	ANTA	CARHUAZ	ÁNCASH	576	100,0	135	23,4
128	ATAQUERO	CARHUAZ	ÁNCASH	405	100,0	50	12,3
129	MARCARÁ	CARHUAZ	ÁNCASH	2 127	100,0	432	20,3
130	PARIAHUANCA	CARHUAZ	ÁNCASH	389	100,0	76	19,5
131	SAN MIGUEL DE ACO	CARHUAZ	ÁNCASH	575	100,0	106	18,4
132	SHILLA	CARHUAZ	ÁNCASH	850	100,0	165	19,4
133	TINCO	CARHUAZ	ÁNCASH	723	100,0	102	14,1
134	YUNGAR	CARHUAZ	ÁNCASH	779	100,0	108	13,9
135	SAN LUIS	CARLOS FERMÍN FITZCARRALD	ÁNCASH	3 151	100,0	1 770	56,2
136	SAN NICOLÁS	CARLOS FERMÍN FITZCARRALD	ÁNCASH	864	100,0	339	39,2
137	YAUYA	CARLOS FERMÍN FITZCARRALD	ÁNCASH	1 289	100,0	739	57,3
138	CASMA	CASMA	ÁNCASH	7 059	100,0	2 341	33,2
139	BUENA VISTA ALTA	CASMA	ÁNCASH	998	100,0	204	20,4
140	COMANDANTE NOEL	CASMA	ÁNCASH	534	100,0	117	21,9
141	YAUTÁN	CASMA	ÁNCASH	1 786	100,0	345	19,3
142	CORONGO	CORONGO	ÁNCASH	490	100,0	81	16,5
143	ACO	CORONGO	ÁNCASH	134	100,0	25	18,7
144	BAMBAS	CORONGO	ÁNCASH	123	100,0	62	50,4
145	CUSCA	CORONGO	ÁNCASH	556	100,0	157	28,2
146	LA PAMPA	CORONGO	ÁNCASH	282	100,0	19	6,7
147	YANAC	CORONGO	ÁNCASH	178	100,0	31	17,4
148	YUPÁN	CORONGO	ÁNCASH	141	100,0	23	16,3
149	HUARI	HUARI	ÁNCASH	2 241	100,0	554	24,7

Continúa...

CUADRO Nº 4.3
PERÚ: INCIDENCIA DEL DÉFICIT HABITACIONAL, SEGÚN DISTRITO

Nº	Distrito	Provincia	Departamento	VIVIENDAS PARTICULARES CON OCUPANTES PRESENTES			
				Total		Con Déficit Habitacional	
				Absoluto	%	Absoluto	%
150	ANRA	HUARI	ÁNCASH	421	100,0	55	13,1
151	CAJAY	HUARI	ÁNCASH	726	100,0	219	30,2
152	CHAVÍN DE HUANTAR	HUARI	ÁNCASH	2 210	100,0	634	28,7
153	HUACACHI	HUARI	ÁNCASH	475	100,0	127	26,7
154	HUACCHIS	HUARI	ÁNCASH	479	100,0	163	34,0
155	HUACHIS	HUARI	ÁNCASH	926	100,0	251	27,1
156	HUANTAR	HUARI	ÁNCASH	791	100,0	190	24,0
157	MASIN	HUARI	ÁNCASH	496	100,0	115	23,2
158	PAUCAS	HUARI	ÁNCASH	472	100,0	172	36,4
159	PONTO	HUARI	ÁNCASH	809	100,0	253	31,3
160	RAHUAPAMPA	HUARI	ÁNCASH	172	100,0	23	13,4
161	RAPAYÁN	HUARI	ÁNCASH	396	100,0	102	25,8
162	SAN MARCOS	HUARI	ÁNCASH	2 761	100,0	800	29,0
163	SAN PEDRO DE CHANA	HUARI	ÁNCASH	583	100,0	182	31,2
164	UCO	HUARI	ÁNCASH	463	100,0	91	19,7
165	HUARMEY	HUARMEY	ÁNCASH	4 916	100,0	1 499	30,5
166	COCHAPETI	HUARMEY	ÁNCASH	257	100,0	98	38,1
167	CULEBRAS	HUARMEY	ÁNCASH	812	100,0	253	31,2
168	HUAYÁN	HUARMEY	ÁNCASH	299	100,0	84	28,1
169	MALVAS	HUARMEY	ÁNCASH	318	100,0	84	26,4
170	CARAZ	HUAYLAS	ÁNCASH	5 423	100,0	1 219	22,5
171	HUALLANCA	HUAYLAS	ÁNCASH	268	100,0	24	9,0
172	HUATA	HUAYLAS	ÁNCASH	382	100,0	88	23,0
173	HUAYLAS	HUAYLAS	ÁNCASH	636	100,0	305	48,0
174	MATO	HUAYLAS	ÁNCASH	548	100,0	73	13,3
175	PAMPAROMAS	HUAYLAS	ÁNCASH	1 886	100,0	567	30,1
176	PUEBLO LIBRE	HUAYLAS	ÁNCASH	1 609	100,0	357	22,2
177	SANTA CRUZ	HUAYLAS	ÁNCASH	1 102	100,0	408	37,0
178	SANTO TORIBIO	HUAYLAS	ÁNCASH	418	100,0	85	20,3
179	YURACMARCA	HUAYLAS	ÁNCASH	457	100,0	177	38,7

Continúa...

CUADRO Nº 4.3
PERÚ: INCIDENCIA DEL DÉFICIT HABITACIONAL, SEGÚN DISTRITO

Nº	Distrito	Provincia	Departamento	VIVIENDAS PARTICULARES CON OCUPANTES PRESENTES			
				Total		Con Déficit Habitacional	
				Absoluto	%	Absoluto	%
180	PISCOBAMBA	MARISCAL LUZURIAGA	ÁNCASH	854	100,0	286	33,5
181	CASCA	MARISCAL LUZURIAGA	ÁNCASH	1 042	100,0	337	32,3
182	ELEAZAR GUZMÁN BARRÓN	MARISCAL LUZURIAGA	ÁNCASH	323	100,0	129	39,9
183	FIDEL OLIVAS ESCUDERO	MARISCAL LUZURIAGA	ÁNCASH	504	100,0	101	20,0
184	LLAMA	MARISCAL LUZURIAGA	ÁNCASH	334	100,0	58	17,4
185	LLUMPA	MARISCAL LUZURIAGA	ÁNCASH	1 336	100,0	530	39,7
186	LUCMA	MARISCAL LUZURIAGA	ÁNCASH	749	100,0	324	43,3
187	MUSGA	MARISCAL LUZURIAGA	ÁNCASH	238	100,0	113	47,5
188	OCROS	OCROS	ÁNCASH	403	100,0	139	34,5
189	ACAS	OCROS	ÁNCASH	213	100,0	143	67,1
190	CAJAMARQUILLA	OCROS	ÁNCASH	125	100,0	21	16,8
191	CARHUAPAMPA	OCROS	ÁNCASH	230	100,0	90	39,1
192	COCHAS	OCROS	ÁNCASH	332	100,0	83	25,0
193	CONGAS	OCROS	ÁNCASH	350	100,0	93	26,6
194	LLIPA	OCROS	ÁNCASH	141	100,0	63	44,7
195	SAN CRISTOBAL DE RAJÁN	OCROS	ÁNCASH	185	100,0	81	43,8
196	SAN PEDRO	OCROS	ÁNCASH	388	100,0	189	48,7
197	SANTIAGO DE CHILCAS	OCROS	ÁNCASH	146	100,0	118	80,8
198	CABANA	PALLASCA	ÁNCASH	707	100,0	139	19,7
199	BOLOGNESI	PALLASCA	ÁNCASH	335	100,0	91	27,2
200	CONCHUCOS	PALLASCA	ÁNCASH	1 642	100,0	1 010	61,5
201	HUACASCHUQUE	PALLASCA	ÁNCASH	143	100,0	24	16,8
202	HUANDOVAL	PALLASCA	ÁNCASH	262	100,0	85	32,4
203	LACABAMBA	PALLASCA	ÁNCASH	168	100,0	33	19,6
204	LLAPO	PALLASCA	ÁNCASH	156	100,0	27	17,3
205	PALLASCA	PALLASCA	ÁNCASH	652	100,0	119	18,3
206	PAMPAS	PALLASCA	ÁNCASH	1 923	100,0	1 049	54,6
207	SANTA ROSA	PALLASCA	ÁNCASH	325	100,0	47	14,5
208	TAUCA	PALLASCA	ÁNCASH	790	100,0	105	13,3
209	POMABAMBA	POMABAMBA	ÁNCASH	3 419	100,0	968	28,3

Continúa...

CUADRO Nº 4.3
PERÚ: INCIDENCIA DEL DÉFICIT HABITACIONAL, SEGÚN DISTRITO

Nº	Distrito	Provincia	Departamento	VIVIENDAS PARTICULARES CON OCUPANTES PRESENTES			
				Total		Con Déficit Habitacional	
				Absoluto	%	Absoluto	%
210	HUAYLLÁN	POMABAMBA	ÁNCASH	851	100,0	184	21,6
211	PAROBAMBA	POMABAMBA	ÁNCASH	1 564	100,0	308	19,7
212	QUINUABAMBA	POMABAMBA	ÁNCASH	591	100,0	200	33,8
213	RECUAY	RECUAY	ÁNCASH	1 249	100,0	209	16,7
214	CATAC	RECUAY	ÁNCASH	937	100,0	353	37,7
215	COTAPARACO	RECUAY	ÁNCASH	161	100,0	71	44,1
216	HUAYLLAPAMPA	RECUAY	ÁNCASH	363	100,0	193	53,2
217	LLACLLÍN	RECUAY	ÁNCASH	304	100,0	113	37,2
218	MARCA	RECUAY	ÁNCASH	376	100,0	114	30,3
219	PAMPAS CHICO	RECUAY	ÁNCASH	399	100,0	99	24,8
220	PARARÍN	RECUAY	ÁNCASH	365	100,0	164	44,9
221	TAPACOCHA	RECUAY	ÁNCASH	157	100,0	48	30,6
222	TICAPAMPA	RECUAY	ÁNCASH	595	100,0	112	18,8
223	CHIMBOTE	SANTA	ÁNCASH	45 257	100,0	11 355	25,1
224	CÁCERES DEL PERÚ	SANTA	ÁNCASH	1 296	100,0	205	15,8
225	COISHCO	SANTA	ÁNCASH	3 376	100,0	775	23,0
226	MACATE	SANTA	ÁNCASH	994	100,0	141	14,2
227	MORO	SANTA	ÁNCASH	1 926	100,0	570	29,6
228	NEPEÑA	SANTA	ÁNCASH	3 597	100,0	700	19,5
229	SAMANCO	SANTA	ÁNCASH	1 105	100,0	366	33,1
230	SANTA	SANTA	ÁNCASH	3 715	100,0	784	21,1
231	NUEVO CHIMBOTE	SANTA	ÁNCASH	27 932	100,0	9 038	32,4
232	SIHUAS	SIHUAS	ÁNCASH	1 315	100,0	237	18,0
233	ACOBAMBA	SIHUAS	ÁNCASH	410	100,0	129	31,5
234	ALFONSO UGARTE	SIHUAS	ÁNCASH	199	100,0	56	28,1
235	CASHAPAMPA	SIHUAS	ÁNCASH	729	100,0	211	28,9
236	CHINGALPO	SIHUAS	ÁNCASH	279	100,0	40	14,3
237	HUAYLLABAMBA	SIHUAS	ÁNCASH	960	100,0	297	30,9
238	QUICHES	SIHUAS	ÁNCASH	620	100,0	141	22,7
239	RAGASH	SIHUAS	ÁNCASH	589	100,0	303	51,4

Continúa...

CUADRO Nº 4.3
PERÚ: INCIDENCIA DEL DÉFICIT HABITACIONAL, SEGÚN DISTRITO

Nº	Distrito	Provincia	Departamento	VIVIENDAS PARTICULARES CON OCUPANTES PRESENTES			
				Total		Con Déficit Habitacional	
				Absoluto	%	Absoluto	%
240	SAN JUAN	SIHUAS	ÁNCASH	1 412	100,0	482	34,1
241	SICSIBAMBA	SIHUAS	ÁNCASH	453	100,0	70	15,5
242	YUNGAY	YUNGAY	ÁNCASH	4 620	100,0	876	19,0
243	CASCAPARA	YUNGAY	ÁNCASH	462	100,0	105	22,7
244	MANCOS	YUNGAY	ÁNCASH	1 813	100,0	155	8,5
245	MATACOTO	YUNGAY	ÁNCASH	346	100,0	70	20,2
246	QUILLO	YUNGAY	ÁNCASH	2 762	100,0	1 048	37,9
247	RANRAHIRCA	YUNGAY	ÁNCASH	695	100,0	121	17,4
248	SHUPLUY	YUNGAY	ÁNCASH	516	100,0	199	38,6
249	YANAMA	YUNGAY	ÁNCASH	1 570	100,0	306	19,5
250	ABANCAY	ABANCAY	APURÍMAC	13 429	100,0	2 133	15,9
251	CHACOCHE	ABANCAY	APURÍMAC	383	100,0	168	43,9
252	CIRCA	ABANCAY	APURÍMAC	803	100,0	311	38,7
253	CURAHUASI	ABANCAY	APURÍMAC	4 172	100,0	1 641	39,3
254	HUANIPACA	ABANCAY	APURÍMAC	1 197	100,0	537	44,9
255	LAMBRAMA	ABANCAY	APURÍMAC	1 461	100,0	670	45,9
256	PICHIRHUA	ABANCAY	APURÍMAC	1 251	100,0	617	49,3
257	SAN PEDRO DE CACHORA	ABANCAY	APURÍMAC	925	100,0	309	33,4
258	TAMBURCO	ABANCAY	APURÍMAC	1 818	100,0	330	18,2
259	ANDAHUAYLAS	ANDAHUAYLAS	APURÍMAC	8 622	100,0	1 983	23,0
260	ANDARAPA	ANDAHUAYLAS	APURÍMAC	1 705	100,0	251	14,7
261	CHIARA	ANDAHUAYLAS	APURÍMAC	461	100,0	214	46,4
262	HUANCARAMA	ANDAHUAYLAS	APURÍMAC	1 957	100,0	618	31,6
263	HUANCARAY	ANDAHUAYLAS	APURÍMAC	1 192	100,0	262	22,0
264	HUAYANA	ANDAHUAYLAS	APURÍMAC	310	100,0	135	43,5
265	KISHUARA	ANDAHUAYLAS	APURÍMAC	1 889	100,0	400	21,2
266	PACOBAMBA	ANDAHUAYLAS	APURÍMAC	1 356	100,0	289	21,3
267	PACUCHA	ANDAHUAYLAS	APURÍMAC	2 401	100,0	273	11,4
268	PAMPACHIRI	ANDAHUAYLAS	APURÍMAC	685	100,0	242	35,3
269	POMACOCHA	ANDAHUAYLAS	APURÍMAC	286	100,0	80	28,0

Continúa...

CUADRO Nº 4.3
PERÚ: INCIDENCIA DEL DÉFICIT HABITACIONAL, SEGÚN DISTRITO

Nº	Distrito	Provincia	Departamento	VIVIENDAS PARTICULARES CON OCUPANTES PRESENTES			
				Total		Con Déficit Habitacional	
				Absoluto	%	Absoluto	%
270	SAN ANTONIO DE CACHI	ANDAHUAYLAS	APURÍMAC	885	100,0	348	39,3
271	SAN JERÓNIMO	ANDAHUAYLAS	APURÍMAC	4 202	100,0	969	23,1
272	SAN MIGUEL DE CHACCRAMPA	ANDAHUAYLAS	APURÍMAC	489	100,0	263	53,8
273	SANTA MARÍA DE CHICMO	ANDAHUAYLAS	APURÍMAC	2 310	100,0	473	20,5
274	TALAVERA	ANDAHUAYLAS	APURÍMAC	4 165	100,0	608	14,6
275	TUMAY HUARACA	ANDAHUAYLAS	APURÍMAC	609	100,0	387	63,5
276	TURPO	ANDAHUAYLAS	APURÍMAC	1 141	100,0	251	22,0
277	KAQUIABAMBA	ANDAHUAYLAS	APURÍMAC	665	100,0	80	12,0
278	ANTABAMBA	ANTABAMBA	APURÍMAC	1 018	100,0	481	47,2
279	EL ORO	ANTABAMBA	APURÍMAC	200	100,0	118	59,0
280	HUAQUIRCA	ANTABAMBA	APURÍMAC	406	100,0	265	65,3
281	JUAN ESPINOZA MEDRANO	ANTABAMBA	APURÍMAC	662	100,0	430	65,0
282	OROPESA	ANTABAMBA	APURÍMAC	700	100,0	448	64,0
283	PACHACONAS	ANTABAMBA	APURÍMAC	342	100,0	139	40,6
284	SABAINO	ANTABAMBA	APURÍMAC	461	100,0	313	67,9
285	CHALHUANCA	AYMARAES	APURÍMAC	1 313	100,0	333	25,4
286	CAPAYA	AYMARAES	APURÍMAC	236	100,0	77	32,6
287	CARAYBAMBA	AYMARAES	APURÍMAC	387	100,0	114	29,5
288	CHAPIMARCA	AYMARAES	APURÍMAC	728	100,0	379	52,1
289	COLCABAMBA	AYMARAES	APURÍMAC	263	100,0	139	52,9
290	COTARUSE	AYMARAES	APURÍMAC	934	100,0	546	58,5
291	HUAYLLO	AYMARAES	APURÍMAC	219	100,0	53	24,2
292	JUSTO APU SAHUARAURA	AYMARAES	APURÍMAC	373	100,0	224	60,1
293	LUCRE	AYMARAES	APURÍMAC	605	100,0	362	59,8
294	POCOHUANCA	AYMARAES	APURÍMAC	389	100,0	204	52,4
295	SAN JUAN DE CHACÑA	AYMARAES	APURÍMAC	295	100,0	73	24,7
296	SAÑAYCA	AYMARAES	APURÍMAC	412	100,0	126	30,6
297	SORAYA	AYMARAES	APURÍMAC	227	100,0	108	47,6
298	TAPAIRIHUA	AYMARAES	APURÍMAC	647	100,0	194	30,0
299	TINTAY	AYMARAES	APURÍMAC	881	100,0	318	36,1

Continúa...

CUADRO Nº 4.3
PERÚ: INCIDENCIA DEL DÉFICIT HABITACIONAL, SEGÚN DISTRITO

Nº	Distrito	Provincia	Departamento	VIVIENDAS PARTICULARES CON OCUPANTES PRESENTES			
				Total		Con Déficit Habitacional	
				Absoluto	%	Absoluto	%
300	TORAYA	AYMARAES	APURÍMAC	533	100,0	210	39,4
301	YANACA	AYMARAES	APURÍMAC	386	100,0	143	37,0
302	TAMBOBAMBA	COTABAMBAS	APURÍMAC	2 574	100,0	1 085	42,2
303	COTABAMBAS	COTABAMBAS	APURÍMAC	1 092	100,0	530	48,5
304	COYLLURQUI	COTABAMBAS	APURÍMAC	1 869	100,0	912	48,8
305	HAQUIRA	COTABAMBAS	APURÍMAC	2 532	100,0	884	34,9
306	MARA	COTABAMBAS	APURÍMAC	1 547	100,0	309	20,0
307	CHALLHUAHUACHO	COTABAMBAS	APURÍMAC	1 610	100,0	528	32,8
308	CHINCHEROS	CHINCHEROS	APURÍMAC	1 449	100,0	490	33,8
309	ANCO_HUALLO	CHINCHEROS	APURÍMAC	2 819	100,0	1 000	35,5
310	COCHARCAS	CHINCHEROS	APURÍMAC	626	100,0	146	23,3
311	HUACCANA	CHINCHEROS	APURÍMAC	2 351	100,0	1 085	46,2
312	OCOBAMBA	CHINCHEROS	APURÍMAC	2 087	100,0	407	19,5
313	ONGOY	CHINCHEROS	APURÍMAC	1 959	100,0	329	16,8
314	URANMARCA	CHINCHEROS	APURÍMAC	864	100,0	234	27,1
315	RANRACANCHA	CHINCHEROS	APURÍMAC	1 039	100,0	194	18,7
316	CHUQUIBAMBILLA	GRAU	APURÍMAC	1 423	100,0	535	37,6
317	CURPAHUASI	GRAU	APURÍMAC	682	100,0	278	40,8
318	GAMARRA	GRAU	APURÍMAC	1 119	100,0	434	38,8
319	HUAYLLATI	GRAU	APURÍMAC	503	100,0	329	65,4
320	MAMARA	GRAU	APURÍMAC	288	100,0	173	60,1
321	MICAELA BASTIDAS	GRAU	APURÍMAC	348	100,0	232	66,7
322	PATAYPAMPA	GRAU	APURÍMAC	271	100,0	157	57,9
323	PROGRESO	GRAU	APURÍMAC	688	100,0	365	53,1
324	SAN ANTONIO	GRAU	APURÍMAC	115	100,0	60	52,2
325	SANTA ROSA	GRAU	APURÍMAC	217	100,0	94	43,3
326	TURPAY	GRAU	APURÍMAC	230	100,0	111	48,3
327	VILCABAMBA	GRAU	APURÍMAC	394	100,0	145	36,8
328	VIRUNDO	GRAU	APURÍMAC	288	100,0	126	43,8
329	CURASCO	GRAU	APURÍMAC	417	100,0	215	51,6

Continúa...

CUADRO Nº 4.3
PERÚ: INCIDENCIA DEL DÉFICIT HABITACIONAL, SEGÚN DISTRITO

Nº	Distrito	Provincia	Departamento	VIVIENDAS PARTICULARES CON OCUPANTES PRESENTES			
				Total		Con Déficit Habitacional	
				Absoluto	%	Absoluto	%
330	AREQUIPA	AREQUIPA	AREQUIPA	15 373	100,0	1 702	11,1
331	ALTO SELVA ALEGRE	AREQUIPA	AREQUIPA	16 740	100,0	4 720	28,2
332	CAYMA	AREQUIPA	AREQUIPA	17 984	100,0	3 799	21,1
333	CERRO COLORADO	AREQUIPA	AREQUIPA	29 059	100,0	8 695	29,9
334	CHARACATO	AREQUIPA	AREQUIPA	2 222	100,0	1 348	60,7
335	CHIGUATA	AREQUIPA	AREQUIPA	795	100,0	272	34,2
336	JACOBO HUNTER	AREQUIPA	AREQUIPA	9 790	100,0	2 711	27,7
337	LA JOYA	AREQUIPA	AREQUIPA	6 183	100,0	2 780	45,0
338	MARÍANO MELGAR	AREQUIPA	AREQUIPA	11 783	100,0	3 356	28,5
339	MIRAFLORES	AREQUIPA	AREQUIPA	12 014	100,0	2 806	23,4
340	MOLLEBAYA	AREQUIPA	AREQUIPA	395	100,0	207	52,4
341	PAUCARPATA	AREQUIPA	AREQUIPA	26 877	100,0	7 608	28,3
342	POCSI	AREQUIPA	AREQUIPA	223	100,0	65	29,1
343	POLOBAYA	AREQUIPA	AREQUIPA	429	100,0	154	35,9
344	QUEQUEÑA	AREQUIPA	AREQUIPA	313	100,0	139	44,4
345	SABANDÍA	AREQUIPA	AREQUIPA	926	100,0	348	37,6
346	SACHACA	AREQUIPA	AREQUIPA	4 237	100,0	1 172	27,7
347	SAN JUAN DE SIGUAS	AREQUIPA	AREQUIPA	400	100,0	222	55,5
348	SAN JUAN DE TARUCANI	AREQUIPA	AREQUIPA	768	100,0	501	65,2
349	SANTA ISABEL DE SIGUAS	AREQUIPA	AREQUIPA	501	100,0	204	40,7
350	SANTA RITA DE SIGUAS	AREQUIPA	AREQUIPA	1 095	100,0	520	47,5
351	SOCABAYA	AREQUIPA	AREQUIPA	13 830	100,0	3 558	25,7
352	TIABAYA	AREQUIPA	AREQUIPA	3 336	100,0	1 033	31,0
353	UCHUMAYO	AREQUIPA	AREQUIPA	2 722	100,0	625	23,0
354	VITOR	AREQUIPA	AREQUIPA	762	100,0	268	35,2
355	YANAHUARA	AREQUIPA	AREQUIPA	5 986	100,0	486	8,1
356	YARABAMBA	AREQUIPA	AREQUIPA	328	100,0	104	31,7
357	YURA	AREQUIPA	AREQUIPA	4 462	100,0	1 548	34,7
358	JOSÉ LUIS BUSTAMANTE Y RIVERO	AREQUIPA	AREQUIPA	17 564	100,0	2 960	16,9
359	CAMANÁ	CAMANÁ	AREQUIPA	3 845	100,0	879	22,9

Continúa...

CUADRO Nº 4.3
PERÚ: INCIDENCIA DEL DÉFICIT HABITACIONAL, SEGÚN DISTRITO

Nº	Distrito	Provincia	Departamento	VIVIENDAS PARTICULARES CON OCUPANTES PRESENTES			
				Total		Con Déficit Habitacional	
				Absoluto	%	Absoluto	%
360	JOSÉ MARÍA QUIMPER	CAMANÁ	AREQUIPA	1 078	100,0	278	25,8
361	MARÍANO NICOLÁS VALCARCEL	CAMANÁ	AREQUIPA	1 490	100,0	1 128	75,7
362	MARISCAL CÁCERES	CAMANÁ	AREQUIPA	1 394	100,0	718	51,5
363	NICOLÁS DE PIÉROLA	CAMANÁ	AREQUIPA	1 680	100,0	449	26,7
364	OCOÑA	CAMANÁ	AREQUIPA	1 267	100,0	443	35,0
365	QUILCA	CAMANÁ	AREQUIPA	283	100,0	146	51,6
366	SAMUEL PASTOR	CAMANÁ	AREQUIPA	3 426	100,0	1 224	35,7
367	CARAVELÍ	CARAVELÍ	AREQUIPA	930	100,0	212	22,8
368	ACARI	CARAVELÍ	AREQUIPA	1 164	100,0	217	18,6
369	ATICO	CARAVELÍ	AREQUIPA	1 142	100,0	380	33,3
370	ATIQUIPA	CARAVELÍ	AREQUIPA	158	100,0	60	38,0
371	BELLA UNIÓN	CARAVELÍ	AREQUIPA	885	100,0	292	33,0
372	CAHUACHO	CARAVELÍ	AREQUIPA	238	100,0	72	30,3
373	CHALA	CARAVELÍ	AREQUIPA	1 230	100,0	565	45,9
374	CHAPARRA	CARAVELÍ	AREQUIPA	1 203	100,0	819	68,1
375	HUANUHUANU	CARAVELÍ	AREQUIPA	667	100,0	305	45,7
376	JAQUI	CARAVELÍ	AREQUIPA	461	100,0	151	32,8
377	LOMAS	CARAVELÍ	AREQUIPA	341	100,0	137	40,2
378	QUICACHA	CARAVELÍ	AREQUIPA	475	100,0	195	41,1
379	YAUCA	CARAVELÍ	AREQUIPA	492	100,0	121	24,6
380	APLAO	CASTILLA	AREQUIPA	2 333	100,0	553	23,7
381	ANDAGUA	CASTILLA	AREQUIPA	419	100,0	304	72,6
382	AYO	CASTILLA	AREQUIPA	141	100,0	52	36,9
383	CHACHAS	CASTILLA	AREQUIPA	535	100,0	316	59,1
384	CHILCAYMARCA	CASTILLA	AREQUIPA	237	100,0	119	50,2
385	CHOCO	CASTILLA	AREQUIPA	373	100,0	238	63,8
386	HUANCARQUI	CASTILLA	AREQUIPA	430	100,0	96	22,3
387	MACHAGUAY	CASTILLA	AREQUIPA	327	100,0	63	19,3
388	ORCOPAMPA	CASTILLA	AREQUIPA	2 197	100,0	500	22,8
389	PAMPACOLCA	CASTILLA	AREQUIPA	934	100,0	246	26,3

Continúa...

CUADRO Nº 4.3
PERÚ: INCIDENCIA DEL DÉFICIT HABITACIONAL, SEGÚN DISTRITO

Nº	Distrito	Provincia	Departamento	VIVIENDAS PARTICULARES CON OCUPANTES PRESENTES			
				Total		Con Déficit Habitacional	
				Absoluto	%	Absoluto	%
390	TIPÁN	CASTILLA	AREQUIPA	183	100,0	38	20,8
391	UÑÓN	CASTILLA	AREQUIPA	144	100,0	25	17,4
392	URACA	CASTILLA	AREQUIPA	1 760	100,0	424	24,1
393	VIRACO	CASTILLA	AREQUIPA	651	100,0	135	20,7
394	CHIVAY	CAYLLOMA	AREQUIPA	1 688	100,0	566	33,5
395	ACHOMA	CAYLLOMA	AREQUIPA	365	100,0	217	59,5
396	CABANACONDE	CAYLLOMA	AREQUIPA	891	100,0	515	57,8
397	CALLALLI	CAYLLOMA	AREQUIPA	788	100,0	557	70,7
398	CAYLLOMA	CAYLLOMA	AREQUIPA	973	100,0	565	58,1
399	COPORAQUE	CAYLLOMA	AREQUIPA	353	100,0	173	49,0
400	HUAMBO	CAYLLOMA	AREQUIPA	327	100,0	135	41,3
401	HUANCA	CAYLLOMA	AREQUIPA	697	100,0	414	59,4
402	ICHUPAMPA	CAYLLOMA	AREQUIPA	232	100,0	152	65,5
403	LARI	CAYLLOMA	AREQUIPA	382	100,0	171	44,8
404	LLUTA	CAYLLOMA	AREQUIPA	512	100,0	307	60,0
405	MACA	CAYLLOMA	AREQUIPA	313	100,0	124	39,6
406	MADRIGAL	CAYLLOMA	AREQUIPA	245	100,0	151	61,6
407	SAN ANTONIO DE CHUCA	CAYLLOMA	AREQUIPA	410	100,0	187	45,6
408	SIBAYO	CAYLLOMA	AREQUIPA	281	100,0	141	50,2
409	TAPAY	CAYLLOMA	AREQUIPA	247	100,0	139	56,3
410	TISCO	CAYLLOMA	AREQUIPA	611	100,0	407	66,6
411	TUTI	CAYLLOMA	AREQUIPA	277	100,0	161	58,1
412	YANQUE	CAYLLOMA	AREQUIPA	669	100,0	466	69,7
413	MAJES	CAYLLOMA	AREQUIPA	10 403	100,0	6 902	66,3
414	CHUQUIBAMBA	CONDESUYOS	AREQUIPA	1 088	100,0	246	22,6
415	ANDARAY	CONDESUYOS	AREQUIPA	217	100,0	124	57,1
416	CAYARANI	CONDESUYOS	AREQUIPA	705	100,0	502	71,2
417	CHICHAS	CONDESUYOS	AREQUIPA	297	100,0	204	68,7
418	IRAY	CONDESUYOS	AREQUIPA	225	100,0	43	19,1
419	RÍO GRANDE	CONDESUYOS	AREQUIPA	1 145	100,0	521	45,5

Continúa...

CUADRO Nº 4.3
PERÚ: INCIDENCIA DEL DÉFICIT HABITACIONAL, SEGÚN DISTRITO

Nº	Distrito	Provincia	Departamento	VIVIENDAS PARTICULARES CON OCUPANTES PRESENTES			
				Total		Con Déficit Habitacional	
				Absoluto	%	Absoluto	%
420	SALAMANCA	CONDESUYOS	AREQUIPA	347	100,0	235	67,7
421	YANAQUIHUA	CONDESUYOS	AREQUIPA	1 388	100,0	837	60,3
422	MOLLENDO	ISLAY	AREQUIPA	6 421	100,0	1 291	20,1
423	COCACHACRA	ISLAY	AREQUIPA	2 552	100,0	622	24,4
424	DEAN VALDIVIA	ISLAY	AREQUIPA	1 673	100,0	556	33,2
425	ISLAY	ISLAY	AREQUIPA	1 169	100,0	594	50,8
426	MEJÍA	ISLAY	AREQUIPA	400	100,0	74	18,5
427	PUNTA DE BOMBÓN	ISLAY	AREQUIPA	1 719	100,0	518	30,1
428	COTAHUASI	LA UNIÓN	AREQUIPA	914	100,0	221	24,2
429	ALCA	LA UNIÓN	AREQUIPA	648	100,0	401	61,9
430	CHARCANA	LA UNIÓN	AREQUIPA	195	100,0	89	45,6
431	HUAYNACOTAS	LA UNIÓN	AREQUIPA	695	100,0	306	44,0
432	PAMPAMARCA	LA UNIÓN	AREQUIPA	444	100,0	229	51,6
433	PUYCA	LA UNIÓN	AREQUIPA	840	100,0	569	67,7
434	QUECHUALLA	LA UNIÓN	AREQUIPA	104	100,0	53	51,0
435	SAYLA	LA UNIÓN	AREQUIPA	149	100,0	69	46,3
436	TAURIA	LA UNIÓN	AREQUIPA	93	100,0	77	82,8
437	TOMEPAMPA	LA UNIÓN	AREQUIPA	266	100,0	72	27,1
438	TORO	LA UNIÓN	AREQUIPA	323	100,0	103	31,9
439	AYACUCHO	HUAMANGA	AYACUCHO	22 899	100,0	6 360	27,8
440	ACOCRO	HUAMANGA	AYACUCHO	2 335	100,0	989	42,4
441	ACOS VINCHOS	HUAMANGA	AYACUCHO	1 199	100,0	468	39,0
442	CHIARA	HUAMANGA	AYACUCHO	1 791	100,0	784	43,8
443	OCROS	HUAMANGA	AYACUCHO	1 451	100,0	539	37,1
444	PACAYCASA	HUAMANGA	AYACUCHO	665	100,0	203	30,5
445	QUINUA	HUAMANGA	AYACUCHO	1 644	100,0	730	44,4
446	SAN JOSÉ DE TICLLAS	HUAMANGA	AYACUCHO	752	100,0	264	35,1
447	SAN JUAN BAUTISTA	HUAMANGA	AYACUCHO	8 456	100,0	2 797	33,1
448	SANTIAGO DE PISCHA	HUAMANGA	AYACUCHO	577	100,0	159	27,6
449	SOCOS	HUAMANGA	AYACUCHO	1 719	100,0	375	21,8

Continúa...

CUADRO Nº 4.3
PERÚ: INCIDENCIA DEL DÉFICIT HABITACIONAL, SEGÚN DISTRITO

Nº	Distrito	Provincia	Departamento	VIVIENDAS PARTICULARES CON OCUPANTES PRESENTES			
				Total		Con Déficit Habitacional	
				Absoluto	%	Absoluto	%
450	TAMBILLO	HUAMANGA	AYACUCHO	1 160	100,0	326	28,1
451	VINCHOS	HUAMANGA	AYACUCHO	3 990	100,0	1 315	33,0
452	JESÚS NAZARENO	HUAMANGA	AYACUCHO	3 694	100,0	721	19,5
453	CANGALLO	CANGALLO	AYACUCHO	2 053	100,0	575	28,0
454	CHUSCHI	CANGALLO	AYACUCHO	2 275	100,0	737	32,4
455	LOS MOROCHUCOS	CANGALLO	AYACUCHO	2 123	100,0	835	39,3
456	MARÍA PARADO DE BELLIDO	CANGALLO	AYACUCHO	771	100,0	195	25,3
457	PARAS	CANGALLO	AYACUCHO	1 398	100,0	522	37,3
458	TOTOS	CANGALLO	AYACUCHO	1 143	100,0	367	32,1
459	SANCOS	HUANCA SANCOS	AYACUCHO	1 091	100,0	584	53,5
460	CARAPO	HUANCA SANCOS	AYACUCHO	941	100,0	698	74,2
461	SACSAMARCA	HUANCA SANCOS	AYACUCHO	562	100,0	272	48,4
462	SANTIAGO DE LUCANAMARCA	HUANCA SANCOS	AYACUCHO	806	100,0	468	58,1
463	HUANTA	HUANTA	AYACUCHO	9 271	100,0	2 885	31,1
464	AYAHUANCO	HUANTA	AYACUCHO	1 896	100,0	1 379	72,7
465	HUAMANGUILLA	HUANTA	AYACUCHO	1 408	100,0	337	23,9
466	IGUAIN	HUANTA	AYACUCHO	729	100,0	155	21,3
467	LURICOCHA	HUANTA	AYACUCHO	1 265	100,0	302	23,9
468	SANTILLANA	HUANTA	AYACUCHO	1 779	100,0	550	30,9
469	SIVIA	HUANTA	AYACUCHO	3 200	100,0	1 477	46,2
470	LLOCHEGUA	HUANTA	AYACUCHO	3 165	100,0	2 202	69,6
471	SAN MIGUEL	LA MAR	AYACUCHO	4 550	100,0	1 889	41,5
472	ANCO	LA MAR	AYACUCHO	3 536	100,0	1 804	51,0
473	AYNA	LA MAR	AYACUCHO	2 591	100,0	1 848	71,3
474	CHILCAS	LA MAR	AYACUCHO	902	100,0	246	27,3
475	CHUNGUI	LA MAR	AYACUCHO	1 587	100,0	671	42,3
476	LUIS CARRANZA	LA MAR	AYACUCHO	585	100,0	208	35,6
477	SANTA ROSA	LA MAR	AYACUCHO	2 861	100,0	1 414	49,4
478	TAMBO	LA MAR	AYACUCHO	4 580	100,0	2 579	56,3
479	PUQUIO	LUCANAS	AYACUCHO	3 575	100,0	758	21,2

Continúa...

CUADRO Nº 4.3
PERÚ: INCIDENCIA DEL DÉFICIT HABITACIONAL, SEGÚN DISTRITO

Nº	Distrito	Provincia	Departamento	VIVIENDAS PARTICULARES CON OCUPANTES PRESENTES			
				Total		Con Déficit Habitacional	
				Absoluto	%	Absoluto	%
480	AUCARÁ	LUCANAS	AYACUCHO	1 410	100,0	476	33,8
481	CABANA	LUCANAS	AYACUCHO	998	100,0	379	38,0
482	CÁRMEN SALCEDO	LUCANAS	AYACUCHO	894	100,0	247	27,6
483	CHAVIÑA	LUCANAS	AYACUCHO	636	100,0	219	34,4
484	CHIPAO	LUCANAS	AYACUCHO	1 300	100,0	566	43,5
485	HUAC-HUAS	LUCANAS	AYACUCHO	750	100,0	344	45,9
486	LARAMATE	LUCANAS	AYACUCHO	558	100,0	243	43,5
487	LEONCIO PRADO	LUCANAS	AYACUCHO	541	100,0	494	91,3
488	LLAUTA	LUCANAS	AYACUCHO	476	100,0	119	25,0
489	LUCANAS	LUCANAS	AYACUCHO	1 008	100,0	537	53,3
490	OCAÑA	LUCANAS	AYACUCHO	954	100,0	582	61,0
491	OTOCA	LUCANAS	AYACUCHO	990	100,0	418	42,2
492	SAISA	LUCANAS	AYACUCHO	190	100,0	90	47,4
493	SAN CRISTOBAL	LUCANAS	AYACUCHO	478	100,0	256	53,6
494	SAN JUAN	LUCANAS	AYACUCHO	313	100,0	102	32,6
495	SAN PEDRO	LUCANAS	AYACUCHO	900	100,0	435	48,3
496	SAN PEDRO DE PALCO	LUCANAS	AYACUCHO	455	100,0	202	44,4
497	SANCOS	LUCANAS	AYACUCHO	1 768	100,0	1 292	73,1
498	SANTA ANA DE HUAYCAHUACHO	LUCANAS	AYACUCHO	286	100,0	92	32,2
499	SANTA LUCÍA	LUCANAS	AYACUCHO	345	100,0	186	53,9
500	CORACORA	PARINACOCHAS	AYACUCHO	3 678	100,0	1 489	40,5
501	CHUMPI	PARINACOCHAS	AYACUCHO	880	100,0	299	34,0
502	CORONEL CASTAÑEDA	PARINACOCHAS	AYACUCHO	297	100,0	140	47,1
503	PACAPAUSA	PARINACOCHAS	AYACUCHO	420	100,0	287	68,3
504	PULLO	PARINACOCHAS	AYACUCHO	1 178	100,0	719	61,0
505	PUYUSCA	PARINACOCHAS	AYACUCHO	770	100,0	215	27,9
506	SAN FRANCISCO DE RAVACAYCO	PARINACOCHAS	AYACUCHO	205	100,0	99	48,3
507	UPAHUACHO	PARINACOCHAS	AYACUCHO	612	100,0	332	54,2
508	PAUSA	PAUCAR DEL SARA SARA	AYACUCHO	902	100,0	152	16,9
509	COLTA	PAUCAR DEL SARA SARA	AYACUCHO	178	100,0	53	29,8

Continúa...

CUADRO Nº 4.3
PERÚ: INCIDENCIA DEL DÉFICIT HABITACIONAL, SEGÚN DISTRITO

Nº	Distrito	Provincia	Departamento	VIVIENDAS PARTICULARES CON OCUPANTES PRESENTES			
				Total		Con Déficit Habitacional	
				Absoluto	%	Absoluto	%
510	CORCULLA	PAUCAR DEL SARA SARA	AYACUCHO	188	100,0	85	45,2
511	LAMPA	PAUCAR DEL SARA SARA	AYACUCHO	671	100,0	189	28,2
512	MARCABAMBA	PAUCAR DEL SARA SARA	AYACUCHO	249	100,0	49	19,7
513	OYOLO	PAUCAR DEL SARA SARA	AYACUCHO	326	100,0	178	54,6
514	PARARCA	PAUCAR DEL SARA SARA	AYACUCHO	192	100,0	31	16,1
515	SAN JAVIER DE ALPABAMBA	PAUCAR DEL SARA SARA	AYACUCHO	190	100,0	37	19,5
516	SAN JOSÉ DE USHUA	PAUCAR DEL SARA SARA	AYACUCHO	57	100,0	18	31,6
517	SARA SARA	PAUCAR DEL SARA SARA	AYACUCHO	254	100,0	60	23,6
518	QUEROBAMBA	SUCRE	AYACUCHO	713	100,0	122	17,1
519	BELÉN	SUCRE	AYACUCHO	196	100,0	60	30,6
520	CHALCOS	SUCRE	AYACUCHO	216	100,0	42	19,4
521	CHILCAYOC	SUCRE	AYACUCHO	205	100,0	29	14,1
522	HUACAÑA	SUCRE	AYACUCHO	209	100,0	49	23,4
523	MORCOLLA	SUCRE	AYACUCHO	508	100,0	179	35,2
524	PAICO	SUCRE	AYACUCHO	326	100,0	143	43,9
525	SAN PEDRO DE LARCAY	SUCRE	AYACUCHO	274	100,0	84	30,7
526	SAN SALVADOR DE QUIJE	SUCRE	AYACUCHO	463	100,0	214	46,2
527	SANTIAGO DE PAUCARAY	SUCRE	AYACUCHO	279	100,0	79	28,3
528	SORAS	SUCRE	AYACUCHO	391	100,0	159	40,7
529	HUANCAPI	VÍCTOR FAJARDO	AYACUCHO	782	100,0	202	25,8
530	ALCAMENCA	VÍCTOR FAJARDO	AYACUCHO	779	100,0	451	57,9
531	APONGO	VÍCTOR FAJARDO	AYACUCHO	415	100,0	243	58,6
532	ASQUIPATA	VÍCTOR FAJARDO	AYACUCHO	218	100,0	72	33,0
533	CANARIA	VÍCTOR FAJARDO	AYACUCHO	1 097	100,0	221	20,1
534	CAYARA	VÍCTOR FAJARDO	AYACUCHO	485	100,0	178	36,7
535	COLCA	VÍCTOR FAJARDO	AYACUCHO	414	100,0	56	13,5
536	HUAMANQUIQUIA	VÍCTOR FAJARDO	AYACUCHO	418	100,0	103	24,6
537	HUANCARAYLLA	VÍCTOR FAJARDO	AYACUCHO	561	100,0	211	37,6
538	HUAYA	VÍCTOR FAJARDO	AYACUCHO	1 058	100,0	535	50,6
539	SARHUA	VÍCTOR FAJARDO	AYACUCHO	797	100,0	190	23,8

Continúa...

CUADRO Nº 4.3
PERÚ: INCIDENCIA DEL DÉFICIT HABITACIONAL, SEGÚN DISTRITO

Nº	Distrito	Provincia	Departamento	VIVIENDAS PARTICULARES CON OCUPANTES PRESENTES			
				Total		Con Déficit Habitacional	
				Absoluto	%	Absoluto	%
540	VILCANCHOS	VÍCTOR FAJARDO	AYACUCHO	912	100,0	384	42,1
541	VILCAS HUAMÁN	VILCAS HUAMÁN	AYACUCHO	2 343	100,0	696	29,7
542	ACCOMARCA	VILCAS HUAMÁN	AYACUCHO	475	100,0	153	32,2
543	CARHUANCA	VILCAS HUAMÁN	AYACUCHO	465	100,0	163	35,1
544	CONCEPCIÓN	VILCAS HUAMÁN	AYACUCHO	808	100,0	294	36,4
545	HUAMBALPA	VILCAS HUAMÁN	AYACUCHO	724	100,0	253	34,9
546	INDEPENDENCIA	VILCAS HUAMÁN	AYACUCHO	518	100,0	385	74,3
547	SAURAMA	VILCAS HUAMÁN	AYACUCHO	461	100,0	187	40,6
548	VISCHONGO	VILCAS HUAMÁN	AYACUCHO	1 279	100,0	366	28,6
549	CAJAMARCA	CAJAMARCA	CAJAMARCA	40 433	100,0	9 873	24,4
550	ASUNCIÓN	CAJAMARCA	CAJAMARCA	2 805	100,0	661	23,6
551	CHETILLA	CAJAMARCA	CAJAMARCA	910	100,0	345	37,9
552	COSPÁN	CAJAMARCA	CAJAMARCA	1 773	100,0	492	27,7
553	ENCAÑADA	CAJAMARCA	CAJAMARCA	5 543	100,0	2 322	41,9
554	JESÚS	CAJAMARCA	CAJAMARCA	3 306	100,0	1 104	33,4
555	LLACANORA	CAJAMARCA	CAJAMARCA	1 195	100,0	331	27,7
556	LOS BAÑOS DEL INCA	CAJAMARCA	CAJAMARCA	7 741	100,0	2 003	25,9
557	MAGDALENA	CAJAMARCA	CAJAMARCA	2 184	100,0	615	28,2
558	MATARA	CAJAMARCA	CAJAMARCA	1 048	100,0	236	22,5
559	NAMORA	CAJAMARCA	CAJAMARCA	2 316	100,0	855	36,9
560	SAN JUAN	CAJAMARCA	CAJAMARCA	1 128	100,0	297	26,3
561	CAJABAMBA	CAJABAMBA	CAJAMARCA	6 571	100,0	1 582	24,1
562	CACHACHI	CAJABAMBA	CAJAMARCA	5 255	100,0	1 944	37,0
563	CONDEBAMBA	CAJABAMBA	CAJAMARCA	3 225	100,0	884	27,4
564	SITACOCHA	CAJABAMBA	CAJAMARCA	2 128	100,0	673	31,6
565	CELENDÍN	CELENDÍN	CAJAMARCA	5 871	100,0	1 516	25,8
566	CHUMUCH	CELENDÍN	CAJAMARCA	673	100,0	334	49,6
567	CORTEGANA	CELENDÍN	CAJAMARCA	1 740	100,0	958	55,1
568	HUASMÍN	CELENDÍN	CAJAMARCA	3 373	100,0	1 297	38,5
569	JORGE CHAVEZ	CELENDÍN	CAJAMARCA	170	100,0	30	17,6

Continúa...

CUADRO Nº 4.3
PERÚ: INCIDENCIA DEL DÉFICIT HABITACIONAL, SEGÚN DISTRITO

Nº	Distrito	Provincia	Departamento	VIVIENDAS PARTICULARES CON OCUPANTES PRESENTES			
				Total		Con Déficit Habitacional	
				Absoluto	%	Absoluto	%
570	JOSÉ GALVEZ	CELENDÍN	CAJAMARCA	731	100,0	146	20,0
571	MIGUEL IGLESIAS	CELENDÍN	CAJAMARCA	1 088	100,0	512	47,1
572	OXAMARCA	CELENDÍN	CAJAMARCA	1 563	100,0	631	40,4
573	SOROCHUCO	CELENDÍN	CAJAMARCA	2 572	100,0	945	36,7
574	SUCRE	CELENDÍN	CAJAMARCA	1 450	100,0	342	23,6
575	UTCO	CELENDÍN	CAJAMARCA	324	100,0	131	40,4
576	LA LIBERTAD DE PALLÁN	CELENDÍN	CAJAMARCA	1 763	100,0	758	43,0
577	CHOTA	CHOTA	CAJAMARCA	11 421	100,0	2 787	24,4
578	ANGUIA	CHOTA	CAJAMARCA	927	100,0	393	42,4
579	CHADIN	CHOTA	CAJAMARCA	972	100,0	487	50,1
580	CHIGUIRIP	CHOTA	CAJAMARCA	1 166	100,0	233	20,0
581	CHIMBÁN	CHOTA	CAJAMARCA	703	100,0	264	37,6
582	CHOROPAMPA	CHOTA	CAJAMARCA	752	100,0	375	49,9
583	COCHABAMBA	CHOTA	CAJAMARCA	1 628	100,0	693	42,6
584	CONCHÁN	CHOTA	CAJAMARCA	1 583	100,0	434	27,4
585	HUAMBOS	CHOTA	CAJAMARCA	2 421	100,0	1 130	46,7
586	LAJAS	CHOTA	CAJAMARCA	3 077	100,0	979	31,8
587	LLAMA	CHOTA	CAJAMARCA	2 062	100,0	359	17,4
588	MIRACOSTA	CHOTA	CAJAMARCA	842	100,0	570	67,7
589	PACCHA	CHOTA	CAJAMARCA	1 249	100,0	616	49,3
590	PIÓN	CHOTA	CAJAMARCA	372	100,0	226	60,8
591	QUEROCOTO	CHOTA	CAJAMARCA	2 005	100,0	681	34,0
592	SAN JUAN DE LICUPIS	CHOTA	CAJAMARCA	295	100,0	110	37,3
593	TACABAMBA	CHOTA	CAJAMARCA	4 585	100,0	1 478	32,2
594	TOCMOCHE	CHOTA	CAJAMARCA	292	100,0	81	27,7
595	CHALAMARCA	CHOTA	CAJAMARCA	2 559	100,0	963	37,6
596	CONTUMAZÁ	CONTUMAZÁ	CAJAMARCA	2 125	100,0	633	29,8
597	CHILETE	CONTUMAZÁ	CAJAMARCA	899	100,0	140	15,6
598	CUPISNIQUE	CONTUMAZÁ	CAJAMARCA	414	100,0	72	17,4
599	GUZMANGO	CONTUMAZÁ	CAJAMARCA	780	100,0	386	49,5

Continúa...

CUADRO Nº 4.3
PERÚ: INCIDENCIA DEL DÉFICIT HABITACIONAL, SEGÚN DISTRITO

Nº	Distrito	Provincia	Departamento	VIVIENDAS PARTICULARES CON OCUPANTES PRESENTES			
				Total		Con Déficit Habitacional	
				Absoluto	%	Absoluto	%
600	SAN BENITO	CONTUMAZÁ	CAJAMARCA	884	100,0	280	31,7
601	SANTA CRUZ DE TOLED	CONTUMAZÁ	CAJAMARCA	309	100,0	93	30,1
602	TANTARICA	CONTUMAZÁ	CAJAMARCA	689	100,0	224	32,5
603	YONÁN	CONTUMAZÁ	CAJAMARCA	2 035	100,0	273	13,4
604	CUTERVO	CUTERVO	CAJAMARCA	12 096	100,0	4 256	35,2
605	CALLAYUC	CUTERVO	CAJAMARCA	2 386	100,0	1 311	54,9
606	CHOROS	CUTERVO	CAJAMARCA	855	100,0	418	48,9
607	CUJILLO	CUTERVO	CAJAMARCA	626	100,0	237	37,9
608	LA RAMADA	CUTERVO	CAJAMARCA	994	100,0	362	36,4
609	PIMPINGOS	CUTERVO	CAJAMARCA	1 400	100,0	710	50,7
610	QUEROCOTILLO	CUTERVO	CAJAMARCA	3 584	100,0	2 127	59,3
611	SAN ANDRÉS DE CUTERVO	CUTERVO	CAJAMARCA	1 150	100,0	545	47,4
612	SAN JUAN DE CUTERVO	CUTERVO	CAJAMARCA	459	100,0	323	70,4
613	SAN LUIS DE LUCMA	CUTERVO	CAJAMARCA	914	100,0	335	36,7
614	SANTA CRUZ	CUTERVO	CAJAMARCA	726	100,0	382	52,6
615	SANTO DOMINGO DE LA CAPILLA	CUTERVO	CAJAMARCA	1 238	100,0	629	50,8
616	SANTO TOMÁS	CUTERVO	CAJAMARCA	1 917	100,0	945	49,3
617	SÓCOTA	CUTERVO	CAJAMARCA	2 408	100,0	926	38,5
618	TORIBIO CASANOVA	CUTERVO	CAJAMARCA	357	100,0	146	40,9
619	BAMBAMARCA	HUALGAYOC	CAJAMARCA	17 621	100,0	6 382	36,2
620	CHUGUR	HUALGAYOC	CAJAMARCA	799	100,0	339	42,4
621	HUALGAYOC	HUALGAYOC	CAJAMARCA	3 925	100,0	1 576	40,2
622	JAÉN	JAÉN	CAJAMARCA	20 334	100,0	5 796	28,5
623	BELLAVISTA	JAÉN	CAJAMARCA	3 829	100,0	882	23,0
624	CHONTALI	JAÉN	CAJAMARCA	2 119	100,0	984	46,4
625	COLASAY	JAÉN	CAJAMARCA	2 611	100,0	994	38,1
626	HUABAL	JAÉN	CAJAMARCA	1 707	100,0	670	39,3
627	LAS PIRIAS	JAÉN	CAJAMARCA	1 012	100,0	373	36,9
628	POMAHUACA	JAÉN	CAJAMARCA	1 940	100,0	950	49,0
629	PUCARÁ	JAÉN	CAJAMARCA	1 752	100,0	508	29,0

Continúa...

CUADRO Nº 4.3
PERÚ: INCIDENCIA DEL DÉFICIT HABITACIONAL, SEGÚN DISTRITO

Nº	Distrito	Provincia	Departamento	VIVIENDAS PARTICULARES CON OCUPANTES PRESENTES			
				Total		Con Déficit Habitacional	
				Absoluto	%	Absoluto	%
630	SALLIQUE	JAÉN	CAJAMARCA	1 602	100,0	953	59,5
631	SAN FELIPE	JAÉN	CAJAMARCA	1 296	100,0	716	55,2
632	SAN JOSÉ DEL ALTO	JAÉN	CAJAMARCA	1 517	100,0	759	50,0
633	SANTA ROSA	JAÉN	CAJAMARCA	2 819	100,0	1 212	43,0
634	SAN IGNACIO	SAN IGNACIO	CAJAMARCA	7 420	100,0	1 855	25,0
635	CHIRINOS	SAN IGNACIO	CAJAMARCA	3 171	100,0	1 254	39,5
636	HUARANGO	SAN IGNACIO	CAJAMARCA	4 544	100,0	2 211	48,7
637	LA COIPA	SAN IGNACIO	CAJAMARCA	4 178	100,0	1 122	26,9
638	NAMBALLE	SAN IGNACIO	CAJAMARCA	1 993	100,0	869	43,6
639	SAN JOSÉ DE LOURDES	SAN IGNACIO	CAJAMARCA	3 999	100,0	1 376	34,4
640	TABACONAS	SAN IGNACIO	CAJAMARCA	3 816	100,0	1 416	37,1
641	PEDRO GALVEZ	SAN MARCOS	CAJAMARCA	4 741	100,0	785	16,6
642	CHANCAY	SAN MARCOS	CAJAMARCA	934	100,0	255	27,3
643	EDUARDO VILLANUEVA	SAN MARCOS	CAJAMARCA	668	100,0	83	12,4
644	GREGORIO PITA	SAN MARCOS	CAJAMARCA	1 939	100,0	574	29,6
645	ICHOCÁN	SAN MARCOS	CAJAMARCA	625	100,0	73	11,7
646	JOSÉ MANUEL QUIROZ	SAN MARCOS	CAJAMARCA	1 169	100,0	241	20,6
647	JOSÉ SABOGAL	SAN MARCOS	CAJAMARCA	2 985	100,0	1 072	35,9
648	SAN MIGUEL	SAN MIGUEL	CAJAMARCA	4 093	100,0	1 381	33,7
649	BOLIVAR	SAN MIGUEL	CAJAMARCA	495	100,0	136	27,5
650	CALQUIS	SAN MIGUEL	CAJAMARCA	1 080	100,0	614	56,9
651	CATILLUC	SAN MIGUEL	CAJAMARCA	893	100,0	252	28,2
652	EL PRADO	SAN MIGUEL	CAJAMARCA	538	100,0	181	33,6
653	LA FLORIDA	SAN MIGUEL	CAJAMARCA	715	100,0	158	22,1
654	LLAPA	SAN MIGUEL	CAJAMARCA	1 485	100,0	367	24,7
655	NANCHOC	SAN MIGUEL	CAJAMARCA	374	100,0	73	19,5
656	NIEPOS	SAN MIGUEL	CAJAMARCA	1 249	100,0	507	40,6
657	SAN GREGORIO	SAN MIGUEL	CAJAMARCA	701	100,0	158	22,5
658	SAN SILVESTRE DE COCHÁN	SAN MIGUEL	CAJAMARCA	1 207	100,0	325	26,9
659	TONGOD	SAN MIGUEL	CAJAMARCA	920	100,0	499	54,2

Continúa...

CUADRO Nº 4.3
PERÚ: INCIDENCIA DEL DÉFICIT HABITACIONAL, SEGÚN DISTRITO

Nº	Distrito	Provincia	Departamento	VIVIENDAS PARTICULARES CON OCUPANTES PRESENTES			
				Total		Con Déficit Habitacional	
				Absoluto	%	Absoluto	%
660	UNIÓN AGUA BLANCA	SAN MIGUEL	CAJAMARCA	953	100,0	338	35,5
661	SAN PABLO	SAN PABLO	CAJAMARCA	3 363	100,0	896	26,6
662	SAN BERNARDINO	SAN PABLO	CAJAMARCA	1 193	100,0	340	28,5
663	SAN LUIS	SAN PABLO	CAJAMARCA	368	100,0	85	23,1
664	TUMBADÉN	SAN PABLO	CAJAMARCA	826	100,0	362	43,8
665	SANTA CRUZ	SANTA CRUZ	CAJAMARCA	2 576	100,0	812	31,5
666	ANDABAMBA	SANTA CRUZ	CAJAMARCA	441	100,0	173	39,2
667	CATACHE	SANTA CRUZ	CAJAMARCA	2 283	100,0	1 292	56,6
668	CHANCAYBAÑOS	SANTA CRUZ	CAJAMARCA	914	100,0	592	64,8
669	LA ESPERANZA	SANTA CRUZ	CAJAMARCA	763	100,0	438	57,4
670	NINABAMBA	SANTA CRUZ	CAJAMARCA	712	100,0	398	55,9
671	PULÁN	SANTA CRUZ	CAJAMARCA	1 272	100,0	388	30,5
672	SAUCEPAMPA	SANTA CRUZ	CAJAMARCA	523	100,0	243	46,5
673	SEXI	SANTA CRUZ	CAJAMARCA	120	100,0	76	63,3
674	UTICYACU	SANTA CRUZ	CAJAMARCA	402	100,0	225	56,0
675	YAUYUCÁN	SANTA CRUZ	CAJAMARCA	840	100,0	343	40,8
676	CALLAO	PROV. CONST. DEL CALLAO	CALLAO	87 668	100,0	18 360	20,9
677	BELLAVISTA	PROV. CONST. DEL CALLAO	CALLAO	16 444	100,0	2 359	14,3
678	CÁRMEN DE LA LEGUA REYNOSO	PROV. CONST. DEL CALLAO	CALLAO	8 572	100,0	2 011	23,5
679	LA PERLA	PROV. CONST. DEL CALLAO	CALLAO	13 887	100,0	1 872	13,5
680	LA PUNTA	PROV. CONST. DEL CALLAO	CALLAO	1 237	100,0	30	2,4
681	VENTANILLA	PROV. CONST. DEL CALLAO	CALLAO	70 874	100,0	20 898	29,5
682	CUSCO	CUSCO	CUSCO	26 710	100,0	3 981	14,9
683	CCORCA	CUSCO	CUSCO	679	100,0	373	54,9
684	POROY	CUSCO	CUSCO	1 070	100,0	306	28,6
685	SAN JERÓNIMO	CUSCO	CUSCO	7 922	100,0	1 398	17,6
686	SAN SEBASTIÁN	CUSCO	CUSCO	17 036	100,0	4 052	23,8
687	SANTIAGO	CUSCO	CUSCO	20 249	100,0	4 825	23,8
688	SAYLLA	CUSCO	CUSCO	643	100,0	159	24,7
689	WANCHAQ	CUSCO	CUSCO	14 028	100,0	2 244	16,0

Continúa...

CUADRO Nº 4.3
PERÚ: INCIDENCIA DEL DÉFICIT HABITACIONAL, SEGÚN DISTRITO

Nº	Distrito	Provincia	Departamento	VIVIENDAS PARTICULARES CON OCUPANTES PRESENTES			
				Total		Con Déficit Habitacional	
				Absoluto	%	Absoluto	%
690	ACOMAYO	ACOMAYO	CUSCO	1 368	100,0	440	32,2
691	ACOPIA	ACOMAYO	CUSCO	724	100,0	153	21,1
692	ACOS	ACOMAYO	CUSCO	780	100,0	228	29,2
693	MOSOC LLACTA	ACOMAYO	CUSCO	505	100,0	107	21,2
694	POMACANCHI	ACOMAYO	CUSCO	2 092	100,0	804	38,4
695	RONDOCÁN	ACOMAYO	CUSCO	857	100,0	368	42,9
696	SANGARARA	ACOMAYO	CUSCO	1 083	100,0	278	25,7
697	ANTA	ANTA	CUSCO	3 980	100,0	708	17,8
698	ANCAHUASI	ANTA	CUSCO	1 720	100,0	544	31,6
699	CACHIMAYO	ANTA	CUSCO	485	100,0	98	20,2
700	CHINCHAYPUJIO	ANTA	CUSCO	1 227	100,0	545	44,4
701	HUAROCONDO	ANTA	CUSCO	1 513	100,0	521	34,4
702	LIMATAMBO	ANTA	CUSCO	2 127	100,0	730	34,3
703	MOLLEPATA	ANTA	CUSCO	886	100,0	240	27,1
704	PUCYURA	ANTA	CUSCO	829	100,0	254	30,6
705	ZURITE	ANTA	CUSCO	892	100,0	146	16,4
706	CALCA	CALCA	CUSCO	4 621	100,0	1 440	31,2
707	COYA	CALCA	CUSCO	981	100,0	272	27,7
708	LAMAY	CALCA	CUSCO	1 242	100,0	425	34,2
709	LARES	CALCA	CUSCO	1 917	100,0	1 186	61,9
710	PISAC	CALCA	CUSCO	2 317	100,0	664	28,7
711	SAN SALVADOR	CALCA	CUSCO	1 286	100,0	585	45,5
712	TARAY	CALCA	CUSCO	1 042	100,0	244	23,4
713	YANATILE	CALCA	CUSCO	2 858	100,0	1 282	44,9
714	YANAOCA	CANAS	CUSCO	2 567	100,0	611	23,8
715	CHECCA	CANAS	CUSCO	1 476	100,0	931	63,1
716	KUNTURKANKI	CANAS	CUSCO	1 469	100,0	828	56,4
717	LANGUI	CANAS	CUSCO	734	100,0	160	21,8
718	LAYO	CANAS	CUSCO	1 554	100,0	487	31,3
719	PAMPAMARCA	CANAS	CUSCO	528	100,0	181	34,3

Continúa...

CUADRO Nº 4.3
PERÚ: INCIDENCIA DEL DÉFICIT HABITACIONAL, SEGÚN DISTRITO

Nº	Distrito	Provincia	Departamento	VIVIENDAS PARTICULARES CON OCUPANTES PRESENTES			
				Total		Con Déficit Habitacional	
				Absoluto	%	Absoluto	%
720	QUEHUE	CANAS	CUSCO	880	100,0	350	39,8
721	TUPAC AMARU	CANAS	CUSCO	799	100,0	311	38,9
722	SICUANI	CANCHIS	CUSCO	14 753	100,0	2 550	17,3
723	CHECACUPE	CANCHIS	CUSCO	1 359	100,0	430	31,6
724	COMBAPATA	CANCHIS	CUSCO	1 329	100,0	247	18,6
725	MARANGANI	CANCHIS	CUSCO	2 921	100,0	553	18,9
726	PITUMARCA	CANCHIS	CUSCO	1 965	100,0	1 019	51,9
727	SAN PABLO	CANCHIS	CUSCO	1 489	100,0	437	29,3
728	SAN PEDRO	CANCHIS	CUSCO	854	100,0	81	9,5
729	TINTA	CANCHIS	CUSCO	1 463	100,0	171	11,7
730	SANTO TOMÁS	CHUMBIVILCAS	CUSCO	6 426	100,0	2 831	44,1
731	CAPACMARCA	CHUMBIVILCAS	CUSCO	1 247	100,0	797	63,9
732	CHAMACA	CHUMBIVILCAS	CUSCO	1 883	100,0	718	38,1
733	COLQUEMARCA	CHUMBIVILCAS	CUSCO	2 248	100,0	692	30,8
734	LIVITACA	CHUMBIVILCAS	CUSCO	2 810	100,0	2 149	76,5
735	LLUSCO	CHUMBIVILCAS	CUSCO	1 591	100,0	894	56,2
736	QUIÑOTA	CHUMBIVILCAS	CUSCO	1 076	100,0	493	45,8
737	VELILLE	CHUMBIVILCAS	CUSCO	2 112	100,0	1 154	54,6
738	ESPINAR	ESPINAR	CUSCO	7 172	100,0	2 056	28,7
739	CONDOROMA	ESPINAR	CUSCO	363	100,0	266	73,3
740	COPORAQUE	ESPINAR	CUSCO	3 962	100,0	1 787	45,1
741	OCORURO	ESPINAR	CUSCO	498	100,0	345	69,3
742	PALLPATA	ESPINAR	CUSCO	1 598	100,0	919	57,5
743	PICHIGUA	ESPINAR	CUSCO	1 036	100,0	328	31,7
744	SUYCKUTAMBO	ESPINAR	CUSCO	735	100,0	206	28,0
745	ALTO PICHIGUA	ESPINAR	CUSCO	712	100,0	288	40,4
746	SANTA ANA	LA CONVENCIÓN	CUSCO	9 694	100,0	1 689	17,4
747	ECHARATE	LA CONVENCIÓN	CUSCO	10 654	100,0	4 057	38,1
748	HUAYOPATA	LA CONVENCIÓN	CUSCO	1 676	100,0	443	26,4
749	MARANURA	LA CONVENCIÓN	CUSCO	1 889	100,0	431	22,8

Continúa...

CUADRO Nº 4.3
PERÚ: INCIDENCIA DEL DÉFICIT HABITACIONAL, SEGÚN DISTRITO

Nº	Distrito	Provincia	Departamento	VIVIENDAS PARTICULARES CON OCUPANTES PRESENTES			
				Total		Con Déficit Habitacional	
				Absoluto	%	Absoluto	%
750	OCOBAMBA	LA CONVENCIÓN	CUSCO	1 665	100,0	1 124	67,5
751	QUELLOUNO	LA CONVENCIÓN	CUSCO	3 981	100,0	1 595	40,1
752	KIMBIRI	LA CONVENCIÓN	CUSCO	3 978	100,0	2 188	55,0
753	SANTA TERESA	LA CONVENCIÓN	CUSCO	1 931	100,0	1 004	52,0
754	VILCABAMBA	LA CONVENCIÓN	CUSCO	4 409	100,0	1 497	34,0
755	PICHARI	LA CONVENCIÓN	CUSCO	4 145	100,0	2 098	50,6
756	PARURO	PARURO	CUSCO	959	100,0	217	22,6
757	ACCHA	PARURO	CUSCO	976	100,0	375	38,4
758	CCAPI	PARURO	CUSCO	1 057	100,0	363	34,3
759	COLCHA	PARURO	CUSCO	491	100,0	46	9,4
760	HUANOQUITE	PARURO	CUSCO	1 426	100,0	656	46,0
761	OMACHA	PARURO	CUSCO	1 558	100,0	907	58,2
762	PACCARITAMBO	PARURO	CUSCO	752	100,0	119	15,8
763	PILLPINTO	PARURO	CUSCO	422	100,0	61	14,5
764	YAURISQUE	PARURO	CUSCO	661	100,0	215	32,5
765	PAUCARTAMBO	PAUCARTAMBO	CUSCO	2 970	100,0	1 316	44,3
766	CAICAY	PAUCARTAMBO	CUSCO	669	100,0	254	38,0
767	CHALLABAMBA	PAUCARTAMBO	CUSCO	2 413	100,0	1 503	62,3
768	COLQUEPATA	PAUCARTAMBO	CUSCO	2 382	100,0	662	27,8
769	HUANCARANI	PAUCARTAMBO	CUSCO	1 599	100,0	387	24,2
770	KOSÑIPATA	PAUCARTAMBO	CUSCO	1 278	100,0	588	46,0
771	URCOS	QUISPICANCHI	CUSCO	2 338	100,0	569	24,3
772	ANDAHUAYLILLAS	QUISPICANCHI	CUSCO	1 137	100,0	379	33,3
773	CAMANTI	QUISPICANCHI	CUSCO	457	100	449	98,2
774	CCARHUAYO	QUISPICANCHI	CUSCO	655	100,0	426	65,0
775	CCATCA	QUISPICANCHI	CUSCO	3 274	100,0	845	25,8
776	CUSIPATA	QUISPICANCHI	CUSCO	1 209	100,0	539	44,6
777	HUARO	QUISPICANCHI	CUSCO	1 025	100,0	224	21,9
778	LUCRE	QUISPICANCHI	CUSCO	991	100,0	328	33,1
779	MARCAPATA	QUISPICANCHI	CUSCO	1 209	100,0	756	62,5

Continúa...

CUADRO Nº 4.3
PERÚ: INCIDENCIA DEL DÉFICIT HABITACIONAL, SEGÚN DISTRITO

Nº	Distrito	Provincia	Departamento	VIVIENDAS PARTICULARES CON OCUPANTES PRESENTES			
				Total		Con Déficit Habitacional	
				Absoluto	%	Absoluto	%
780	OCONGATE	QUISPICANCHI	CUSCO	3 010	100,0	1 337	44,4
781	OROPESA	QUISPICANCHI	CUSCO	1 532	100,0	294	19,2
782	QUIQUIJANA	QUISPICANCHI	CUSCO	2 665	100,0	812	30,5
783	URUBAMBA	URUBAMBA	CUSCO	3 980	100,0	1 021	25,7
784	CHINCHERO	URUBAMBA	CUSCO	2 228	100,0	314	14,1
785	HUAYLLABAMBA	URUBAMBA	CUSCO	1 203	100,0	184	15,3
786	MACHUPICCHU	URUBAMBA	CUSCO	1 198	100,0	280	23,4
787	MARÁS	URUBAMBA	CUSCO	1 648	100,0	280	17,0
788	OLLANTAYTAMBO	URUBAMBA	CUSCO	2 266	100,0	852	37,6
789	YUCAY	URUBAMBA	CUSCO	646	100,0	164	25,4
790	HUANCAVELICA	HUANCAVELICA	HUANCAVELICA	8 610	100,0	2 337	27,1
791	ACOBAMBILLA	HUANCAVELICA	HUANCAVELICA	1 047	100,0	275	26,3
792	ACORIA	HUANCAVELICA	HUANCAVELICA	7 351	100,0	2 489	33,9
793	CONAYCA	HUANCAVELICA	HUANCAVELICA	512	100,0	135	26,4
794	CUENCA	HUANCAVELICA	HUANCAVELICA	579	100,0	303	52,3
795	HUACHOCOLPA	HUANCAVELICA	HUANCAVELICA	848	100,0	365	43,0
796	HUAYLLAHUARA	HUANCAVELICA	HUANCAVELICA	313	100,0	116	37,1
797	IZCUCHACA	HUANCAVELICA	HUANCAVELICA	242	100,0	57	23,6
798	LARIA	HUANCAVELICA	HUANCAVELICA	481	100,0	178	37,0
799	MANTA	HUANCAVELICA	HUANCAVELICA	582	100,0	450	77,3
800	MARISCAL CÁCERES	HUANCAVELICA	HUANCAVELICA	194	100,0	92	47,4
801	MOYA	HUANCAVELICA	HUANCAVELICA	726	100,0	360	49,6
802	NUEVO OCCORO	HUANCAVELICA	HUANCAVELICA	646	100,0	271	42,0
803	PALCA	HUANCAVELICA	HUANCAVELICA	997	100,0	306	30,7
804	PILCHACA	HUANCAVELICA	HUANCAVELICA	214	100,0	52	24,3
805	VILCA	HUANCAVELICA	HUANCAVELICA	924	100,0	375	40,6
806	YAULI	HUANCAVELICA	HUANCAVELICA	5 109	100,0	3 134	61,3
807	ASCENSIÓN	HUANCAVELICA	HUANCAVELICA	2 354	100,0	692	29,4
808	HUANDO	HUANCAVELICA	HUANCAVELICA	1 819	100,0	496	27,3
809	ACOBAMBA	ACOBAMBA	HUANCAVELICA	2 461	100,0	591	24,0

Continúa...

CUADRO Nº 4.3
PERÚ: INCIDENCIA DEL DÉFICIT HABITACIONAL, SEGÚN DISTRITO

Nº	Distrito	Provincia	Departamento	VIVIENDAS PARTICULARES CON OCUPANTES PRESENTES			
				Total		Con Déficit Habitacional	
				Absoluto	%	Absoluto	%
810	ANDABAMBA	ACOBAMBA	HUANCAVELICA	1 260	100,0	679	53,9
811	ANTA	ACOBAMBA	HUANCAVELICA	1 767	100,0	704	39,8
812	CAJA	ACOBAMBA	HUANCAVELICA	831	100,0	118	14,2
813	MARCAS	ACOBAMBA	HUANCAVELICA	665	100,0	154	23,2
814	PAUCARÁ	ACOBAMBA	HUANCAVELICA	5 030	100,0	2 092	41,6
815	POMACOCHA	ACOBAMBA	HUANCAVELICA	1 217	100,0	241	19,8
816	ROSARIO	ACOBAMBA	HUANCAVELICA	1 664	100,0	630	37,9
817	LIRCAY	ANGARAES	HUANCAVELICA	5 803	100,0	1 665	28,7
818	ANCHONGA	ANGARAES	HUANCAVELICA	1 566	100,0	278	17,8
819	CALLANMARCA	ANGARAES	HUANCAVELICA	239	100,0	61	25,5
820	CCOCHACCASA	ANGARAES	HUANCAVELICA	766	100,0	438	57,2
821	CHINCHO	ANGARAES	HUANCAVELICA	374	100,0	159	42,5
822	CONGALLA	ANGARAES	HUANCAVELICA	1 258	100,0	461	36,6
823	HUANCA-HUANCA	ANGARAES	HUANCAVELICA	442	100,0	299	67,6
824	HUAYLLAY GRANDE	ANGARAES	HUANCAVELICA	583	100,0	433	74,3
825	JULCAMARCA	ANGARAES	HUANCAVELICA	521	100,0	79	15,2
826	SAN ANTONIO DE ANTAPARCO	ANGARAES	HUANCAVELICA	631	100,0	280	44,4
827	SANTO TOMÁS DE PATA	ANGARAES	HUANCAVELICA	537	100,0	289	53,8
828	SECCLLA	ANGARAES	HUANCAVELICA	798	100,0	213	26,7
829	CASTROVIRREYNA	CASTROVIRREYNA	HUANCAVELICA	895	100,0	496	55,4
830	ARMA	CASTROVIRREYNA	HUANCAVELICA	586	100,0	299	51,0
831	AURAHUA	CASTROVIRREYNA	HUANCAVELICA	851	100,0	559	65,7
832	CAPILLAS	CASTROVIRREYNA	HUANCAVELICA	458	100,0	310	67,7
833	CHUPAMARCA	CASTROVIRREYNA	HUANCAVELICA	289	100,0	148	51,2
834	COCAS	CASTROVIRREYNA	HUANCAVELICA	260	100,0	201	77,3
835	HUACHOS	CASTROVIRREYNA	HUANCAVELICA	513	100,0	252	49,1
836	HUAMATAMBO	CASTROVIRREYNA	HUANCAVELICA	166	100,0	111	66,9
837	MOLLEPAMPA	CASTROVIRREYNA	HUANCAVELICA	443	100,0	336	75,8
838	SAN JUAN	CASTROVIRREYNA	HUANCAVELICA	220	100,0	162	73,6
839	SANTA ANA	CASTROVIRREYNA	HUANCAVELICA	507	100,0	386	76,1

Continúa...

CUADRO Nº 4.3
PERÚ: INCIDENCIA DEL DÉFICIT HABITACIONAL, SEGÚN DISTRITO

Nº	Distrito	Provincia	Departamento	VIVIENDAS PARTICULARES CON OCUPANTES PRESENTES			
				Total		Con Déficit Habitacional	
				Absoluto	%	Absoluto	%
840	TANTARA	CASTROVIRREYNA	HUANCAVELICA	252	100,0	100	39,7
841	TICRAPO	CASTROVIRREYNA	HUANCAVELICA	538	100,0	262	48,7
842	CHURCAMPA	CHURCAMPA	HUANCAVELICA	1 631	100,0	538	33,0
843	ANCO	CHURCAMPA	HUANCAVELICA	2 592	100,0	1 325	51,1
844	CHINCHIHUASI	CHURCAMPA	HUANCAVELICA	1 070	100,0	626	58,5
845	EL CÁRMEN	CHURCAMPA	HUANCAVELICA	740	100,0	241	32,6
846	LA MERCED	CHURCAMPA	HUANCAVELICA	363	100,0	172	47,4
847	LOCROJA	CHURCAMPA	HUANCAVELICA	1 131	100,0	326	28,8
848	PAUCARBAMBA	CHURCAMPA	HUANCAVELICA	1 622	100,0	757	46,7
849	SAN MIGUEL DE MAYOCC	CHURCAMPA	HUANCAVELICA	290	100,0	62	21,4
850	SAN PEDRO DE CORIS	CHURCAMPA	HUANCAVELICA	860	100,0	280	32,6
851	PACHAMARCA	CHURCAMPA	HUANCAVELICA	755	100,0	443	58,7
852	HUAYTARÁ	HUAYTARÁ	HUANCAVELICA	642	100,0	155	24,1
853	AYAVI	HUAYTARÁ	HUANCAVELICA	300	100,0	79	26,3
854	CÓRDOVA	HUAYTARÁ	HUANCAVELICA	541	100,0	159	29,4
855	HUAYACUNDO ARMA	HUAYTARÁ	HUANCAVELICA	146	100,0	35	24,0
856	LARAMARCA	HUAYTARÁ	HUANCAVELICA	290	100,0	156	53,8
857	OCOYO	HUAYTARÁ	HUANCAVELICA	427	100,0	228	53,4
858	PILPICHACA	HUAYTARÁ	HUANCAVELICA	996	100,0	688	69,1
859	QUERCO	HUAYTARÁ	HUANCAVELICA	266	100,0	142	53,4
860	QUITO-ARMA	HUAYTARÁ	HUANCAVELICA	270	100,0	183	67,8
861	SAN ANTONIO DE CUSICANCHA	HUAYTARÁ	HUANCAVELICA	435	100,0	316	72,6
862	SAN FRANCISCO DE SANGAYAICO	HUAYTARÁ	HUANCAVELICA	272	100,0	161	59,2
863	SAN ISIDRO	HUAYTARÁ	HUANCAVELICA	273	100,0	107	39,2
864	SANTIAGO DE CHOCORVOS	HUAYTARÁ	HUANCAVELICA	1 067	100,0	618	57,9
865	SANTIAGO DE QUIRAHUARA	HUAYTARÁ	HUANCAVELICA	245	100,0	104	42,4
866	SANTO DOMINGO DE CAPILLAS	HUAYTARÁ	HUANCAVELICA	367	100,0	152	41,4
867	TAMBO	HUAYTARÁ	HUANCAVELICA	240	100,0	88	36,7
868	PAMPAS	TAYACAJA	HUANCAVELICA	2 354	100,0	624	26,5
869	ACOSTAMBO	TAYACAJA	HUANCAVELICA	1 165	100,0	367	31,5

Continúa...

CUADRO Nº 4.3
PERÚ: INCIDENCIA DEL DÉFICIT HABITACIONAL, SEGÚN DISTRITO

Nº	Distrito	Provincia	Departamento	VIVIENDAS PARTICULARES CON OCUPANTES PRESENTES			
				Total		Con Déficit Habitacional	
				Absoluto	%	Absoluto	%
870	ACRAQUIA	TAYACAJA	HUANCAVELICA	1 351	100,0	401	29,7
871	AHUAYCHA	TAYACAJA	HUANCAVELICA	1 212	100,0	307	25,3
872	COLCABAMBA	TAYACAJA	HUANCAVELICA	5 010	100,0	1 757	35,1
873	DANIEL HERNANDEZ	TAYACAJA	HUANCAVELICA	2 131	100,0	760	35,7
874	HUACHOCOLPA	TAYACAJA	HUANCAVELICA	1 156	100,0	580	50,2
875	HUARIBAMBA	TAYACAJA	HUANCAVELICA	1 968	100,0	721	36,6
876	ÑAHUIMPUQUIO	TAYACAJA	HUANCAVELICA	559	100,0	186	33,3
877	PAZOS	TAYACAJA	HUANCAVELICA	1 776	100,0	288	16,2
878	QUISHUAR	TAYACAJA	HUANCAVELICA	233	100,0	110	47,2
879	SALCABAMBA	TAYACAJA	HUANCAVELICA	1 337	100,0	529	39,6
880	SALCAHUASI	TAYACAJA	HUANCAVELICA	1 023	100,0	338	33,0
881	SAN MARCOS DE ROCCHAC	TAYACAJA	HUANCAVELICA	866	100,0	231	26,7
882	SURCUBAMBA	TAYACAJA	HUANCAVELICA	1 282	100,0	910	71,0
883	TINTAY PUNCU	TAYACAJA	HUANCAVELICA	2 082	100,0	1 710	82,1
884	HUÁNUCO	HUÁNUCO	HUÁNUCO	17 257	100,0	4 321	25,0
885	AMARILIS	HUÁNUCO	HUÁNUCO	14 849	100,0	3 651	24,6
886	CHINCHAO	HUÁNUCO	HUÁNUCO	5 806	100,0	2 262	39,0
887	CHURUBAMBA	HUÁNUCO	HUÁNUCO	5 291	100,0	2 218	41,9
888	MARGOS	HUÁNUCO	HUÁNUCO	3 340	100,0	1 640	49,1
889	QUISQUI	HUÁNUCO	HUÁNUCO	1 567	100,0	690	44,0
890	SAN FRANCISCO DE CAYRÁN	HUÁNUCO	HUÁNUCO	1 164	100,0	521	44,8
891	SAN PEDRO DE CHAULÁN	HUÁNUCO	HUÁNUCO	1 388	100,0	884	63,7
892	SANTA MARÍA DEL VALLE	HUÁNUCO	HUÁNUCO	4 294	100,0	1 307	30,4
893	YARUMAYO	HUÁNUCO	HUÁNUCO	685	100,0	216	31,5
894	PILLCO MARCA	HUÁNUCO	HUÁNUCO	5 337	100,0	1 256	23,5
895	AMBO	AMBO	HUÁNUCO	3 628	100,0	1 729	47,7
896	CAYNA	AMBO	HUÁNUCO	990	100,0	608	61,4
897	COLPAS	AMBO	HUÁNUCO	689	100,0	453	65,7
898	CONCHAMARCA	AMBO	HUÁNUCO	1 389	100,0	508	36,6
899	HUACAR	AMBO	HUÁNUCO	2 021	100,0	955	47,3

Continúa...

CUADRO Nº 4.3
PERÚ: INCIDENCIA DEL DÉFICIT HABITACIONAL, SEGÚN DISTRITO

Nº	Distrito	Provincia	Departamento	VIVIENDAS PARTICULARES CON OCUPANTES PRESENTES			
				Total		Con Déficit Habitacional	
				Absoluto	%	Absoluto	%
900	SAN FRANCISCO	AMBO	HUÁNUCO	901	100,0	382	42,4
901	SAN RAFAEL	AMBO	HUÁNUCO	2 708	100,0	1 411	52,1
902	TOMAY KICHWA	AMBO	HUÁNUCO	893	100,0	221	24,7
903	LA UNIÓN	DOS DE MAYO	HUÁNUCO	1 356	100,0	446	32,9
904	CHUQUIS	DOS DE MAYO	HUÁNUCO	1 231	100,0	459	37,3
905	MARÍAS	DOS DE MAYO	HUÁNUCO	1 629	100,0	977	60,0
906	PACHAS	DOS DE MAYO	HUÁNUCO	2 262	100,0	1 210	53,5
907	QUIVILLA	DOS DE MAYO	HUÁNUCO	426	100,0	164	38,5
908	RIPÁN	DOS DE MAYO	HUÁNUCO	1 419	100,0	566	39,9
909	SHUNQUI	DOS DE MAYO	HUÁNUCO	614	100,0	222	36,2
910	SILLAPATA	DOS DE MAYO	HUÁNUCO	760	100,0	358	47,1
911	YANAS	DOS DE MAYO	HUÁNUCO	753	100,0	360	47,8
912	HUACAYBAMBA	HUACAYBAMBA	HUÁNUCO	1 495	100,0	520	34,8
913	CANCHABAMBA	HUACAYBAMBA	HUÁNUCO	635	100,0	112	17,6
914	COCHABAMBA	HUACAYBAMBA	HUÁNUCO	672	100,0	291	43,3
915	PINRA	HUACAYBAMBA	HUÁNUCO	1 631	100,0	324	19,9
916	LLATA	HUAMALÍES	HUÁNUCO	3 333	100,0	1 223	36,7
917	ARANCAY	HUAMALÍES	HUÁNUCO	428	100,0	89	20,8
918	CHAVÍN DE PARIARCA	HUAMALÍES	HUÁNUCO	1 052	100,0	452	43,0
919	JACAS GRANDE	HUAMALÍES	HUÁNUCO	1 539	100,0	746	48,5
920	JIRCÁN	HUAMALÍES	HUÁNUCO	502	100,0	270	53,8
921	MIRAFLORES	HUAMALÍES	HUÁNUCO	749	100,0	220	29,4
922	MONZÓN	HUAMALÍES	HUÁNUCO	4 555	100,0	3 001	65,9
923	PUNCHAO	HUAMALÍES	HUÁNUCO	522	100,0	151	28,9
924	PUÑOS	HUAMALÍES	HUÁNUCO	1 070	100,0	390	36,4
925	SINGA	HUAMALÍES	HUÁNUCO	954	100,0	265	27,8
926	TANTAMAYO	HUAMALÍES	HUÁNUCO	648	100,0	302	46,6
927	RUPA-RUPA	LEONCIO PRADO	HUÁNUCO	13 827	100,0	4 172	30,2
928	DANIEL ALOMIAS ROBLES	LEONCIO PRADO	HUÁNUCO	1 665	100,0	658	39,5
929	HERMILIO VALDIZÁN	LEONCIO PRADO	HUÁNUCO	981	100,0	256	26,1

Continúa...

CUADRO Nº 4.3
PERÚ: INCIDENCIA DEL DÉFICIT HABITACIONAL, SEGÚN DISTRITO

Nº	Distrito	Provincia	Departamento	VIVIENDAS PARTICULARES CON OCUPANTES PRESENTES			
				Total		Con Déficit Habitacional	
				Absoluto	%	Absoluto	%
930	JOSÉ CRESPO Y CASTILLO	LEONCIO PRADO	HUÁNUCO	8 178	100,0	3 605	44,1
931	LUYANDO	LEONCIO PRADO	HUÁNUCO	2 237	100,0	828	37,0
932	MARÍANO DAMASO BERAUN	LEONCIO PRADO	HUÁNUCO	2 226	100,0	1 117	50,2
933	HUACRACHUCO	MARAÑÓN	HUÁNUCO	3 244	100,0	1 205	37,1
934	CHOLÓN	MARAÑÓN	HUÁNUCO	2 362	100,0	1 435	60,8
935	SAN BUENAVENTURA	MARAÑÓN	HUÁNUCO	497	100,0	253	50,9
936	PANAO	PACHITEA	HUÁNUCO	4 278	100,0	2 606	60,9
937	CHAGLLA	PACHITEA	HUÁNUCO	2 541	100,0	1 124	44,2
938	MOLINO	PACHITEA	HUÁNUCO	2 894	100,0	1 545	53,4
939	UMARI	PACHITEA	HUÁNUCO	3 049	100,0	1 715	56,2
940	PUERTO INCA	PUERTO INCA	HUÁNUCO	2 027	100,0	1 256	62,0
941	CODO DEL POZUZO	PUERTO INCA	HUÁNUCO	1 336	100,0	871	65,2
942	HONORIA	PUERTO INCA	HUÁNUCO	1 282	100,0	803	62,6
943	TOURNAVISTA	PUERTO INCA	HUÁNUCO	1 173	100,0	677	57,7
944	YUYAPICHIS	PUERTO INCA	HUÁNUCO	1 279	100,0	727	56,8
945	JESÚS	LAURICOCHA	HUÁNUCO	1 449	100,0	764	52,7
946	BAÑOS	LAURICOCHA	HUÁNUCO	1 222	100,0	911	74,5
947	JIVIA	LAURICOCHA	HUÁNUCO	582	100,0	412	70,8
948	QUEROPALCA	LAURICOCHA	HUÁNUCO	473	100,0	265	56,0
949	RONDOS	LAURICOCHA	HUÁNUCO	1 740	100,0	866	49,8
950	SAN FRANCISCO DE ASÍS	LAURICOCHA	HUÁNUCO	574	100,0	236	41,1
951	SAN MIGUEL DE CAURI	LAURICOCHA	HUÁNUCO	1 826	100,0	1 381	75,6
952	CHAVINILLO	YAROWILCA	HUÁNUCO	1 810	100,0	929	51,3
953	CAHUAC	YAROWILCA	HUÁNUCO	714	100,0	374	52,4
954	CHACABAMBA	YAROWILCA	HUÁNUCO	787	100,0	226	28,7
955	APARICIO POMARES	YAROWILCA	HUÁNUCO	1 473	100,0	911	61,8
956	JACAS CHICO	YAROWILCA	HUÁNUCO	540	100,0	252	46,7
957	OBAS	YAROWILCA	HUÁNUCO	1 396	100,0	694	49,7
958	PAMPAMARCA	YAROWILCA	HUÁNUCO	575	100,0	226	39,3
959	CHORAS	YAROWILCA	HUÁNUCO	865	100,0	276	31,9

Continúa...

CUADRO Nº 4.3
PERÚ: INCIDENCIA DEL DÉFICIT HABITACIONAL, SEGÚN DISTRITO

Nº	Distrito	Provincia	Departamento	VIVIENDAS PARTICULARES CON OCUPANTES PRESENTES			
				Total		Con Déficit Habitacional	
				Absoluto	%	Absoluto	%
960	ICA	ICA	ICA	28 716	100,0	8 117	28,3
961	LA TINGUIÑA	ICA	ICA	6 743	100,0	2 391	35,5
962	LOS AQUIJES	ICA	ICA	3 877	100,0	1 664	42,9
963	OCUCAJE	ICA	ICA	926	100,0	196	21,2
964	PACHACUTEC	ICA	ICA	1 358	100,0	582	42,9
965	PARCONA	ICA	ICA	10 563	100,0	4 418	41,8
966	PUEBLO NUEVO	ICA	ICA	1 152	100,0	425	36,9
967	SALAS	ICA	ICA	4 502	100,0	3 042	67,6
968	SAN JOSÉ DE LOS MOLINOS	ICA	ICA	1 574	100,0	844	53,6
969	SAN JUAN BAUTISTA	ICA	ICA	3 295	100,0	1 500	45,5
970	SANTIAGO	ICA	ICA	5 654	100,0	1 909	33,8
971	SUBTANJALLA	ICA	ICA	4 581	100,0	2 116	46,2
972	TATE	ICA	ICA	969	100,0	444	45,8
973	YAUCA DEL ROSARIO	ICA	ICA	395	100,0	161	40,8
974	CHINCHA ALTA	CHINCHA	ICA	13 569	100,0	6 031	44,4
975	ALTO LARÁN	CHINCHA	ICA	1 522	100,0	585	38,4
976	CHAVÍN	CHINCHA	ICA	337	100,0	247	73,3
977	CHINCHA BAJA	CHINCHA	ICA	2 804	100,0	969	34,6
978	EL CÁRMEN	CHINCHA	ICA	2 696	100,0	1 058	39,2
979	GROCIO PRADO	CHINCHA	ICA	4 851	100,0	2 734	56,4
980	PUEBLO NUEVO	CHINCHA	ICA	11 788	100,0	6 202	52,6
981	SAN JUAN DE YANAC	CHINCHA	ICA	170	100,0	131	77,1
982	SAN PEDRO DE HUACARPANA	CHINCHA	ICA	432	100,0	163	37,7
983	SUNAMPE	CHINCHA	ICA	5 647	100,0	3 521	62,4
984	TAMBO DE MORA	CHINCHA	ICA	1 124	100,0	609	54,2
985	NAZCA	NAZCA	ICA	6 504	100,0	1 223	18,8
986	CHANGUILLO	NAZCA	ICA	564	100,0	75	13,3
987	EL INGENIO	NAZCA	ICA	863	100,0	182	21,1
988	MARCONA	NAZCA	ICA	3 744	100,0	741	19,8
989	VISTA ALEGRE	NAZCA	ICA	3 617	100,0	955	26,4

Continúa...

CUADRO Nº 4.3
PERÚ: INCIDENCIA DEL DÉFICIT HABITACIONAL, SEGÚN DISTRITO

Nº	Distrito	Provincia	Departamento	VIVIENDAS PARTICULARES CON OCUPANTES PRESENTES			
				Total		Con Déficit Habitacional	
				Absoluto	%	Absoluto	%
990	PALPA	PALPA	ICA	1 937	100,0	339	17,5
991	LLIPATA	PALPA	ICA	368	100,0	81	22,0
992	RÍO GRANDE	PALPA	ICA	737	100,0	157	21,3
993	SANTA CRUZ	PALPA	ICA	277	100,0	41	14,8
994	TIBILLO	PALPA	ICA	138	100,0	46	33,3
995	PISCO	PISCO	ICA	12 483	100,0	5 444	43,6
996	HUANCANO	PISCO	ICA	469	100,0	163	34,8
997	HUMAY	PISCO	ICA	1 409	100,0	805	57,1
998	INDEPENDENCIA	PISCO	ICA	3 062	100,0	1 425	46,5
999	PARACAS	PISCO	ICA	973	100,0	547	56,2
1000	SAN ANDRÉS	PISCO	ICA	3 087	100,0	1 044	33,8
1001	SAN CLEMENTE	PISCO	ICA	4 837	100,0	2 749	56,8
1002	TUPAC AMARU INCA	PISCO	ICA	3 609	100,0	2 521	69,9
1003	HUANCAYO	HUANCAYO	JUNÍN	24 951	100,0	5 306	21,3
1004	CARHUACALLANGA	HUANCAYO	JUNÍN	311	100,0	207	66,6
1005	CHACAPAMPA	HUANCAYO	JUNÍN	421	100,0	71	16,9
1006	CHICCHE	HUANCAYO	JUNÍN	413	100,0	65	15,7
1007	CHILCA	HUANCAYO	JUNÍN	15 926	100,0	4 618	29,0
1008	CHONGOS ALTO	HUANCAYO	JUNÍN	543	100,0	70	12,9
1009	CHUPURO	HUANCAYO	JUNÍN	534	100,0	64	12,0
1010	COLCA	HUANCAYO	JUNÍN	622	100,0	101	16,2
1011	CULLHUAS	HUANCAYO	JUNÍN	678	100,0	197	29,1
1012	EL TAMBO	HUANCAYO	JUNÍN	33 230	100,0	6 112	18,4
1013	HUACRAPUQUIO	HUANCAYO	JUNÍN	405	100,0	90	22,2
1014	HUALHUAS	HUANCAYO	JUNÍN	812	100,0	182	22,4
1015	HUANCÁN	HUANCAYO	JUNÍN	3 269	100,0	1 060	32,4
1016	HUASICANCHA	HUANCAYO	JUNÍN	292	100,0	142	48,6
1017	HUAYUCACHI	HUANCAYO	JUNÍN	1 854	100,0	326	17,6
1018	INGENIO	HUANCAYO	JUNÍN	654	100,0	91	13,9
1019	PARIAHUANCA	HUANCAYO	JUNÍN	1 907	100,0	639	33,5

Continúa...

CUADRO Nº 4.3
PERÚ: INCIDENCIA DEL DÉFICIT HABITACIONAL, SEGÚN DISTRITO

Nº	Distrito	Provincia	Departamento	VIVIENDAS PARTICULARES CON OCUPANTES PRESENTES			
				Total		Con Déficit Habitacional	
				Absoluto	%	Absoluto	%
1020	PILCOMAYO	HUANCAYO	JUNÍN	2 864	100,0	711	24,8
1021	PUCARÁ	HUANCAYO	JUNÍN	1 464	100,0	302	20,6
1022	QUICHUAY	HUANCAYO	JUNÍN	505	100,0	55	10,9
1023	QUILCAS	HUANCAYO	JUNÍN	914	100,0	127	13,9
1024	SAN AGUSTÍN	HUANCAYO	JUNÍN	2 154	100,0	607	28,2
1025	SAN JERÓNIMO DE TUNÁN	HUANCAYO	JUNÍN	2 063	100,0	437	21,2
1026	SAÑO	HUANCAYO	JUNÍN	829	100,0	127	15,3
1027	SAPALLANGA	HUANCAYO	JUNÍN	3 311	100,0	422	12,7
1028	SICAYA	HUANCAYO	JUNÍN	1 703	100,0	397	23,3
1029	SANTO DOMINGO DE ACOBAMBA	HUANCAYO	JUNÍN	1 960	100,0	715	36,5
1030	VIQUES	HUANCAYO	JUNÍN	478	100,0	98	20,5
1031	CONCEPCIÓN	CONCEPCIÓN	JUNÍN	2 910	100,0	692	23,8
1032	ACO	CONCEPCIÓN	JUNÍN	535	100,0	69	12,9
1033	ANDAMARCA	CONCEPCIÓN	JUNÍN	1 359	100,0	546	40,2
1034	CHAMBARA	CONCEPCIÓN	JUNÍN	791	100,0	230	29,1
1035	COCHAS	CONCEPCIÓN	JUNÍN	531	100,0	134	25,2
1036	COMAS	CONCEPCIÓN	JUNÍN	1 713	100,0	515	30,1
1037	HEROINAS TOLEDO	CONCEPCIÓN	JUNÍN	351	100,0	52	14,8
1038	MANZANARES	CONCEPCIÓN	JUNÍN	399	100,0	47	11,8
1039	MARISCAL CASTILLA	CONCEPCIÓN	JUNÍN	353	100,0	147	41,6
1040	MATAHUASI	CONCEPCIÓN	JUNÍN	1 251	100,0	177	14,1
1041	MITO	CONCEPCIÓN	JUNÍN	389	100,0	69	17,7
1042	NUEVE DE JULIO	CONCEPCIÓN	JUNÍN	453	100,0	67	14,8
1043	ORCOTUNA	CONCEPCIÓN	JUNÍN	1 026	100,0	208	20,3
1044	SAN JOSÉ DE QUERO	CONCEPCIÓN	JUNÍN	1 527	100,0	419	27,4
1045	SANTA ROSA DE OCOPA	CONCEPCIÓN	JUNÍN	542	100,0	78	14,4
1046	CHANCHAMAYO	CHANCHAMAYO	JUNÍN	6 527	100,0	2 042	31,3
1047	PERENÉ	CHANCHAMAYO	JUNÍN	13 892	100,0	5 733	41,3
1048	PICHANAQUI	CHANCHAMAYO	JUNÍN	12 298	100,0	5 812	47,3
1049	SAN LUIS DE SHUARO	CHANCHAMAYO	JUNÍN	2 063	100,0	885	42,9

Continúa...

CUADRO Nº 4.3
PERÚ: INCIDENCIA DEL DÉFICIT HABITACIONAL, SEGÚN DISTRITO

Nº	Distrito	Provincia	Departamento	VIVIENDAS PARTICULARES CON OCUPANTES PRESENTES			
				Total		Con Déficit Habitacional	
				Absoluto	%	Absoluto	%
1050	SAN RAMÓN	CHANCHAMAYO	JUNÍN	6 430	100,0	2 089	32,5
1051	VITOC	CHANCHAMAYO	JUNÍN	724	100,0	296	40,9
1052	JAUJA	JAUJA	JUNÍN	3 843	100,0	677	17,6
1053	ACOLLA	JAUJA	JUNÍN	2 127	100,0	418	19,7
1054	APATA	JAUJA	JUNÍN	1 281	100,0	195	15,2
1055	ATAURA	JAUJA	JUNÍN	325	100,0	58	17,8
1056	CANCHAYLLO	JAUJA	JUNÍN	453	100,0	229	50,6
1057	CURICACA	JAUJA	JUNÍN	448	100,0	126	28,1
1058	EL MANTARO	JAUJA	JUNÍN	670	100,0	90	13,4
1059	HUAMALÍ	JAUJA	JUNÍN	508	100,0	49	9,6
1060	HUARIPAMPA	JAUJA	JUNÍN	333	100,0	28	8,4
1061	HUERTAS	JAUJA	JUNÍN	476	100,0	113	23,7
1062	JANJAILLO	JAUJA	JUNÍN	250	100,0	36	14,4
1063	JULCÁN	JAUJA	JUNÍN	247	100,0	68	27,5
1064	LEONOR ORDOÑEZ	JAUJA	JUNÍN	462	100,0	73	15,8
1065	LLOCLLAPAMPA	JAUJA	JUNÍN	383	100,0	79	20,6
1066	MARCO	JAUJA	JUNÍN	618	100,0	123	19,9
1067	MASMA	JAUJA	JUNÍN	590	100,0	92	15,6
1068	MASMA CHICCHE	JAUJA	JUNÍN	214	100,0	36	16,8
1069	MOLINOS	JAUJA	JUNÍN	470	100,0	117	24,9
1070	MONOBAMBA	JAUJA	JUNÍN	362	100,0	115	31,8
1071	MUQUI	JAUJA	JUNÍN	267	100,0	53	19,9
1072	MUQUIYAUYO	JAUJA	JUNÍN	666	100,0	96	14,4
1073	PACA	JAUJA	JUNÍN	393	100,0	76	19,3
1074	PACCHA	JAUJA	JUNÍN	527	100,0	126	23,9
1075	PANCAN	JAUJA	JUNÍN	359	100,0	68	18,9
1076	PARCO	JAUJA	JUNÍN	383	100,0	64	16,7
1077	POMACANCHA	JAUJA	JUNÍN	490	100,0	107	21,8
1078	RICRÁN	JAUJA	JUNÍN	567	100,0	181	31,9
1079	SAN LORENZO	JAUJA	JUNÍN	545	100,0	63	11,6

Continúa...

CUADRO Nº 4.3
PERÚ: INCIDENCIA DEL DÉFICIT HABITACIONAL, SEGÚN DISTRITO

Nº	Distrito	Provincia	Departamento	VIVIENDAS PARTICULARES CON OCUPANTES PRESENTES			
				Total		Con Déficit Habitacional	
				Absoluto	%	Absoluto	%
1080	SAN PEDRO DE CHUNÁN	JAUJA	JUNÍN	341	100,0	55	16,1
1081	SAUSA	JAUJA	JUNÍN	610	100,0	156	25,6
1082	SINCOS	JAUJA	JUNÍN	1 117	100,0	206	18,4
1083	TUNÁN MARCA	JAUJA	JUNÍN	374	100,0	83	22,2
1084	YAULI	JAUJA	JUNÍN	425	100,0	82	19,3
1085	YAUYOS	JAUJA	JUNÍN	1 975	100,0	498	25,2
1086	JUNÍN	JUNÍN	JUNÍN	3 302	100,0	839	25,4
1087	CARHUAMAYO	JUNÍN	JUNÍN	2 528	100,0	800	31,6
1088	ONDORES	JUNÍN	JUNÍN	1 039	100,0	405	39,0
1089	ULCUMAYO	JUNÍN	JUNÍN	1 923	100,0	957	49,8
1090	SATIPO	SATIPO	JUNÍN	8 694	100,0	2 975	34,2
1091	COVIRIALI	SATIPO	JUNÍN	1 191	100,0	468	39,3
1092	LLAYLLA	SATIPO	JUNÍN	1 272	100,0	587	46,1
1093	MAZAMARI	SATIPO	JUNÍN	16 879	100,0	8 681	51,4
1094	PAMPA HERMOSA	SATIPO	JUNÍN	1 586	100,0	869	54,8
1095	RÍO NEGRO	SATIPO	JUNÍN	5 004	100,0	2 345	46,9
1096	RÍO TAMBO	SATIPO	JUNÍN	6 643	100,0	3 708	55,8
1097	TARMA	TARMA	JUNÍN	11 425	100,0	2 736	23,9
1098	ACOBAMBA	TARMA	JUNÍN	3 108	100,0	575	18,5
1099	HUARICOLCA	TARMA	JUNÍN	728	100,0	124	17,0
1100	HUASAHUASI	TARMA	JUNÍN	3 559	100,0	1 380	38,8
1101	LA UNIÓN	TARMA	JUNÍN	1 006	100,0	96	9,5
1102	PALCA	TARMA	JUNÍN	1 501	100,0	445	29,6
1103	PALCAMAYO	TARMA	JUNÍN	2 491	100,0	774	31,1
1104	SAN PEDRO DE CAJAS	TARMA	JUNÍN	1 809	100,0	713	39,4
1105	TAPO	TARMA	JUNÍN	1 360	100,0	337	24,8
1106	LA OROYA	YAULI	JUNÍN	4 830	100,0	1 006	20,8
1107	CHACAPALPA	YAULI	JUNÍN	242	100,0	94	38,8
1108	HUAY-HUAY	YAULI	JUNÍN	397	100,0	159	40,1
1109	MARCAPOMACOCHA	YAULI	JUNÍN	446	100,0	253	56,7

Continúa...

CUADRO Nº 4.3
PERÚ: INCIDENCIA DEL DÉFICIT HABITACIONAL, SEGÚN DISTRITO

Nº	Distrito	Provincia	Departamento	VIVIENDAS PARTICULARES CON OCUPANTES PRESENTES			
				Total		Con Déficit Habitacional	
				Absoluto	%	Absoluto	%
1110	MOROCOCHA	YAULI	JUNÍN	1 773	100,0	600	33,8
1111	PACCHA	YAULI	JUNÍN	476	100,0	110	23,1
1112	SANTA BÁRBARA DE CARHUACAYÁN	YAULI	JUNÍN	636	100,0	390	61,3
1113	SANTA ROSA DE SACCO	YAULI	JUNÍN	2 718	100,0	496	18,2
1114	SUITUCANCHA	YAULI	JUNÍN	222	100,0	149	67,1
1115	YAULI	YAULI	JUNÍN	1 687	100,0	368	21,8
1116	CHUPACA	CHUPACA	JUNÍN	4 545	100,0	1 113	24,5
1117	AHUAC	CHUPACA	JUNÍN	1 665	100,0	183	11,0
1118	CHONGOS BAJO	CHUPACA	JUNÍN	1 227	100,0	311	25,3
1119	HUACHAC	CHUPACA	JUNÍN	1 019	100,0	152	14,9
1120	HUAMANCACA CHICO	CHUPACA	JUNÍN	1 086	100,0	386	35,5
1121	SAN JUAN DE ISCOS	CHUPACA	JUNÍN	620	100,0	180	29,0
1122	SAN JUAN DE JARPA	CHUPACA	JUNÍN	892	100,0	336	37,7
1123	TRES DE DICIEMBRE	CHUPACA	JUNÍN	478	100,0	102	21,3
1124	YANACANCHA	CHUPACA	JUNÍN	798	100,0	250	31,3
1125	TRUJILLO	TRUJILLO	LA LIBERTAD	64 715	100,0	10 388	16,1
1126	EL PORVENIR	TRUJILLO	LA LIBERTAD	30 836	100,0	9 179	29,8
1127	FLORENCIA DE MORA	TRUJILLO	LA LIBERTAD	7 275	100,0	1 807	24,8
1128	HUANCHACO	TRUJILLO	LA LIBERTAD	10 750	100,0	2 740	25,5
1129	LA ESPERANZA	TRUJILLO	LA LIBERTAD	32 865	100,0	7 553	23,0
1130	LAREDO	TRUJILLO	LA LIBERTAD	7 493	100,0	979	13,1
1131	MOCHE	TRUJILLO	LA LIBERTAD	6 318	100,0	1 360	21,5
1132	POROTO	TRUJILLO	LA LIBERTAD	886	100,0	112	12,6
1133	SALAVERRY	TRUJILLO	LA LIBERTAD	3 215	100,0	753	23,4
1134	SIMBAL	TRUJILLO	LA LIBERTAD	988	100,0	106	10,7
1135	VÍCTOR LARCO HERRERA	TRUJILLO	LA LIBERTAD	12 302	100,0	1 777	14,4
1136	ASCOPE	ASCOPE	LA LIBERTAD	1 779	100,0	256	14,4
1137	CHICAMA	ASCOPE	LA LIBERTAD	3 563	100,0	468	13,1
1138	CHOCOPE	ASCOPE	LA LIBERTAD	2 322	100,0	222	9,6
1139	MAGDALENA DE CAO	ASCOPE	LA LIBERTAD	727	100,0	56	7,7

Continúa...

CUADRO Nº 4.3
PERÚ: INCIDENCIA DEL DÉFICIT HABITACIONAL, SEGÚN DISTRITO

Nº	Distrito	Provincia	Departamento	VIVIENDAS PARTICULARES CON OCUPANTES PRESENTES			
				Total		Con Déficit Habitacional	
				Absoluto	%	Absoluto	%
1140	PAIJÁN	ASCOPE	LA LIBERTAD	5 388	100,0	1 002	18,6
1141	RÁZURI	ASCOPE	LA LIBERTAD	2 102	100,0	390	18,6
1142	SANTIAGO DE CAO	ASCOPE	LA LIBERTAD	4 761	100,0	527	11,1
1143	CASA GRANDE	ASCOPE	LA LIBERTAD	6 845	100,0	1 485	21,7
1144	BOLIVAR	BOLIVAR	LA LIBERTAD	1 026	100,0	415	40,4
1145	BAMBAMARCA	BOLIVAR	LA LIBERTAD	727	100,0	438	60,2
1146	CONDORMARCA	BOLIVAR	LA LIBERTAD	464	100,0	262	56,5
1147	LONGOTEA	BOLIVAR	LA LIBERTAD	602	100,0	161	26,7
1148	UCHUMARCA	BOLIVAR	LA LIBERTAD	685	100,0	248	36,2
1149	UCUNCHA	BOLIVAR	LA LIBERTAD	223	100,0	58	26,0
1150	CHEPÉN	CHEPÉN	LA LIBERTAD	11 129	100,0	1 649	14,8
1151	PACANGA	CHEPÉN	LA LIBERTAD	4 498	100,0	833	18,5
1152	PUEBLO NUEVO	CHEPÉN	LA LIBERTAD	3 003	100,0	323	10,8
1153	JULCÁN	JULCÁN	LA LIBERTAD	3 478	100,0	1 293	37,2
1154	CALAMARCA	JULCÁN	LA LIBERTAD	1 655	100,0	451	27,3
1155	CARABAMBA	JULCÁN	LA LIBERTAD	1 622	100,0	420	25,9
1156	HUASO	JULCÁN	LA LIBERTAD	1 408	100,0	1 075	76,3
1157	OTUZCO	OTUZCO	LA LIBERTAD	6 428	100,0	2 149	33,4
1158	AGALLPAMPA	OTUZCO	LA LIBERTAD	2 214	100,0	643	29,0
1159	CHARAT	OTUZCO	LA LIBERTAD	874	100,0	289	33,1
1160	HUARANCHAL	OTUZCO	LA LIBERTAD	1 353	100,0	349	25,8
1161	LA CUESTA	OTUZCO	LA LIBERTAD	200	100,0	56	28,0
1162	MACHE	OTUZCO	LA LIBERTAD	847	100,0	131	15,5
1163	PARANDAY	OTUZCO	LA LIBERTAD	173	100,0	26	15,0
1164	SALPO	OTUZCO	LA LIBERTAD	1 608	100,0	343	21,3
1165	SINSICAP	OTUZCO	LA LIBERTAD	1 915	100,0	921	48,1
1166	USQUIL	OTUZCO	LA LIBERTAD	6 353	100,0	1 322	20,8
1167	SAN PEDRO DE LLOC	PACASMAYO	LA LIBERTAD	3 881	100,0	479	12,3
1168	GUADALUPE	PACASMAYO	LA LIBERTAD	9 370	100,0	1 408	15,0
1169	JEQUETEPEQUE	PACASMAYO	LA LIBERTAD	867	100,0	114	13,1

Continúa...

CUADRO Nº 4.3
PERÚ: INCIDENCIA DEL DÉFICIT HABITACIONAL, SEGÚN DISTRITO

Nº	Distrito	Provincia	Departamento	VIVIENDAS PARTICULARES CON OCUPANTES PRESENTES			
				Total		Con Déficit Habitacional	
				Absoluto	%	Absoluto	%
1170	PACASMAYO	PACASMAYO	LA LIBERTAD	6 378	100,0	818	12,8
1171	SAN JOSÉ	PACASMAYO	LA LIBERTAD	2 997	100,0	434	14,5
1172	TAYABAMBA	PATAZ	LA LIBERTAD	3 099	100,0	1 418	45,8
1173	BULDIBUYO	PATAZ	LA LIBERTAD	850	100,0	136	16,0
1174	CHILLIA	PATAZ	LA LIBERTAD	2 485	100,0	1 057	42,5
1175	HUANCASPATA	PATAZ	LA LIBERTAD	1 394	100,0	595	42,7
1176	HUAYLILLAS	PATAZ	LA LIBERTAD	454	100,0	273	60,1
1177	HUAYO	PATAZ	LA LIBERTAD	812	100,0	395	48,6
1178	ONGÓN	PATAZ	LA LIBERTAD	336	100,0	345	102,7
1179	PARCOY	PATAZ	LA LIBERTAD	2 936	100,0	954	32,5
1180	PATAZ	PATAZ	LA LIBERTAD	1 347	100,0	748	55,5
1181	PIAS	PATAZ	LA LIBERTAD	368	100,0	90	24,5
1182	SANTIAGO DE CHALLAS	PATAZ	LA LIBERTAD	690	100,0	373	54,1
1183	TAURIJA	PATAZ	LA LIBERTAD	691	100,0	234	33,9
1184	URPAY	PATAZ	LA LIBERTAD	676	100,0	180	26,6
1185	HUAMACHUCO	SÁNCHEZ CARRIÓN	LA LIBERTAD	11 143	100,0	4 486	40,3
1186	CHUGAY	SÁNCHEZ CARRIÓN	LA LIBERTAD	3 913	100,0	1 481	37,8
1187	COCHORCO	SÁNCHEZ CARRIÓN	LA LIBERTAD	1 974	100,0	852	43,2
1188	CURGOS	SÁNCHEZ CARRIÓN	LA LIBERTAD	1 852	100,0	837	45,2
1189	MARCABAL	SÁNCHEZ CARRIÓN	LA LIBERTAD	3 001	100,0	1 856	61,8
1190	SANAGORÁN	SÁNCHEZ CARRIÓN	LA LIBERTAD	2 928	100,0	1 830	62,5
1191	SARÍN	SÁNCHEZ CARRIÓN	LA LIBERTAD	2 047	100,0	1 006	49,1
1192	SARTIMBAMBA	SÁNCHEZ CARRIÓN	LA LIBERTAD	2 655	100,0	1 275	48,0
1193	SANTIAGO DE CHUCO	SANTIAGO DE CHUCO	LA LIBERTAD	4 643	100,0	2 458	52,9
1194	ANGASMARCA	SANTIAGO DE CHUCO	LA LIBERTAD	1 172	100,0	369	31,5
1195	CACHICADÁN	SANTIAGO DE CHUCO	LA LIBERTAD	1 377	100,0	671	48,7
1196	MOLLEBAMBA	SANTIAGO DE CHUCO	LA LIBERTAD	452	100,0	220	48,7
1197	MOLLEPATA	SANTIAGO DE CHUCO	LA LIBERTAD	680	100,0	137	20,1
1198	QUIRUVILCA	SANTIAGO DE CHUCO	LA LIBERTAD	2 948	100,0	1 276	43,3
1199	SANTA CRUZ DE CHUCA	SANTIAGO DE CHUCO	LA LIBERTAD	744	100,0	305	41,0

Continúa...

CUADRO Nº 4.3
PERÚ: INCIDENCIA DEL DÉFICIT HABITACIONAL, SEGÚN DISTRITO

Nº	Distrito	Provincia	Departamento	VIVIENDAS PARTICULARES CON OCUPANTES PRESENTES			
				Total		Con Déficit Habitacional	
				Absoluto	%	Absoluto	%
1200	SITABAMBA	SANTIAGO DE CHUCO	LA LIBERTAD	855	100,0	678	79,3
1201	CASCAS	GRAN CHIMÚ	LA LIBERTAD	3 597	100,0	693	19,3
1202	LUCMA	GRAN CHIMÚ	LA LIBERTAD	1 418	100,0	748	52,8
1203	COMPIN	GRAN CHIMÚ	LA LIBERTAD	705	100,0	221	31,3
1204	SAYAPULLO	GRAN CHIMÚ	LA LIBERTAD	1 648	100,0	559	33,9
1205	VIRÚ	VIRÚ	LA LIBERTAD	10 423	100,0	2 265	21,7
1206	CHAO	VIRÚ	LA LIBERTAD	5 417	100,0	1 741	32,1
1207	GUADALUPITO	VIRÚ	LA LIBERTAD	1 388	100,0	310	22,3
1208	CHICLAYO	CHICLAYO	LAMBAYEQUE	56 281	100,0	9 575	17,0
1209	CHONGOYAPE	CHICLAYO	LAMBAYEQUE	4 403	100,0	594	13,5
1210	ETEN	CHICLAYO	LAMBAYEQUE	2 402	100,0	352	14,7
1211	ETEN PUERTO	CHICLAYO	LAMBAYEQUE	587	100,0	140	23,9
1212	JOSÉ LEONARDO ORTIZ	CHICLAYO	LAMBAYEQUE	32 741	100,0	9 545	29,2
1213	LA VICTORIA	CHICLAYO	LAMBAYEQUE	15 564	100,0	3 581	23,0
1214	LAGUNAS	CHICLAYO	LAMBAYEQUE	2 256	100,0	331	14,7
1215	MONSEFÚ	CHICLAYO	LAMBAYEQUE	6 061	100,0	1 231	20,3
1216	NUEVA ARICA	CHICLAYO	LAMBAYEQUE	686	100,0	131	19,1
1217	OYOTÚN	CHICLAYO	LAMBAYEQUE	2 789	100,0	683	24,5
1218	PICSI	CHICLAYO	LAMBAYEQUE	1 748	100,0	294	16,8
1219	PIMENTEL	CHICLAYO	LAMBAYEQUE	7 709	100,0	2 035	26,4
1220	REQUE	CHICLAYO	LAMBAYEQUE	2 862	100,0	425	14,8
1221	SANTA ROSA	CHICLAYO	LAMBAYEQUE	2 230	100,0	746	33,5
1222	SAÑA	CHICLAYO	LAMBAYEQUE	2 974	100,0	857	28,8
1223	CAYALTÍ	CHICLAYO	LAMBAYEQUE	4 261	100,0	451	10,6
1224	PATAPO	CHICLAYO	LAMBAYEQUE	4 978	100,0	876	17,6
1225	POMALCA	CHICLAYO	LAMBAYEQUE	5 344	100,0	775	14,5
1226	PUCALÁ	CHICLAYO	LAMBAYEQUE	2 339	100,0	260	11,1
1227	TUMÁN	CHICLAYO	LAMBAYEQUE	6 601	100,0	955	14,5
1228	FERREÑAFE	FERREÑAFE	LAMBAYEQUE	7 655	100,0	1 977	25,8
1229	CAÑARIS	FERREÑAFE	LAMBAYEQUE	2 602	100,0	1 601	61,5

Continúa...

CUADRO Nº 4.3
PERÚ: INCIDENCIA DEL DÉFICIT HABITACIONAL, SEGÚN DISTRITO

Nº	Distrito	Provincia	Departamento	VIVIENDAS PARTICULARES CON OCUPANTES PRESENTES			
				Total		Con Déficit Habitacional	
				Absoluto	%	Absoluto	%
1230	INCAHUASI	FERREÑAFE	LAMBAYEQUE	3 063	100,0	1 232	40,2
1231	MANUEL ANTONIO MESONES MURO	FERREÑAFE	LAMBAYEQUE	959	100,0	116	12,1
1232	PITIPO	FERREÑAFE	LAMBAYEQUE	4 777	100,0	554	11,6
1233	PUEBLO NUEVO	FERREÑAFE	LAMBAYEQUE	2 633	100,0	669	25,4
1234	LAMBAYEQUE	LAMBAYEQUE	LAMBAYEQUE	13 903	100,0	2 834	20,4
1235	CHOCHOPE	LAMBAYEQUE	LAMBAYEQUE	305	100,0	56	18,4
1236	ÍLLIMO	LAMBAYEQUE	LAMBAYEQUE	1 907	100,0	282	14,8
1237	JAYANCA	LAMBAYEQUE	LAMBAYEQUE	3 412	100,0	674	19,8
1238	MOCHUMI	LAMBAYEQUE	LAMBAYEQUE	3 768	100,0	603	16,0
1239	MÓRROPE	LAMBAYEQUE	LAMBAYEQUE	6 734	100,0	1 705	25,3
1240	MOTUPE	LAMBAYEQUE	LAMBAYEQUE	5 459	100,0	1 073	19,7
1241	OLMOS	LAMBAYEQUE	LAMBAYEQUE	8 055	100,0	2 232	27,7
1242	PACORA	LAMBAYEQUE	LAMBAYEQUE	1 546	100,0	302	19,5
1243	SALAS	LAMBAYEQUE	LAMBAYEQUE	3 059	100,0	1 789	58,5
1244	SAN JOSÉ	LAMBAYEQUE	LAMBAYEQUE	2 541	100,0	598	23,5
1245	TÚCUME	LAMBAYEQUE	LAMBAYEQUE	4 077	100,0	708	17,4
1246	LIMA	LIMA	LIMA	75 418	100,0	9 686	12,8
1247	ANCÓN	LIMA	LIMA	8 236	100,0	2 310	28,0
1248	ATE	LIMA	LIMA	108 849	100,0	32 607	30,0
1249	BARRANCO	LIMA	LIMA	9 440	100,0	708	7,5
1250	BREÑA	LIMA	LIMA	21 668	100,0	1 975	9,1
1251	CARABAYLLO	LIMA	LIMA	46 933	100,0	15 236	32,5
1252	CHACLACAYO	LIMA	LIMA	9 166	100,0	1 530	16,7
1253	CHORRILLOS	LIMA	LIMA	62 408	100,0	13 242	21,2
1254	CIENEGUILLA	LIMA	LIMA	4 569	100,0	1 474	32,3
1255	COMAS	LIMA	LIMA	95 036	100,0	27 044	28,5
1256	EL AGUSTINO	LIMA	LIMA	36 434	100,0	9 219	25,3
1257	INDEPENDENCIA	LIMA	LIMA	41 239	100,0	12 078	29,3
1258	JESÚS MARÍA	LIMA	LIMA	18 234	100,0	713	3,9
1259	LA MOLINA	LIMA	LIMA	32 945	100,0	1 833	5,6

Continúa...

CUADRO Nº 4.3
PERÚ: INCIDENCIA DEL DÉFICIT HABITACIONAL, SEGÚN DISTRITO

Nº	Distrito	Provincia	Departamento	VIVIENDAS PARTICULARES CON OCUPANTES PRESENTES			
				Total		Con Déficit Habitacional	
				Absoluto	%	Absoluto	%
1260	LA VICTORIA	LIMA	LIMA	49 007	100,0	7 320	14,9
1261	LINCE	LIMA	LIMA	15 701	100,0	869	5,5
1262	LOS OLIVOS	LIMA	LIMA	73 722	100,0	10 682	14,5
1263	LURIGANCHO	LIMA	LIMA	38 756	100,0	12 300	31,7
1264	LURÍN	LIMA	LIMA	14 562	100,0	4 629	31,8
1265	MAGDALENA DEL MAR	LIMA	LIMA	13 735	100,0	898	6,5
1266	MAGDALENA VIEJA	LIMA	LIMA	19 562	100,0	1 273	6,5
1267	MIRAFLORES	LIMA	LIMA	27 913	100,0	613	2,2
1268	PACHACAMAC	LIMA	LIMA	17 403	100,0	7 776	44,7
1269	PUCUSANA	LIMA	LIMA	2 799	100,0	1 231	44,0
1270	PUENTE PIEDRA	LIMA	LIMA	51 150	100,0	15 777	30,8
1271	PUNTA HERMOSA	LIMA	LIMA	1 767	100,0	445	25,2
1272	PUNTA NEGRA	LIMA	LIMA	1 415	100,0	344	24,3
1273	RIMAC	LIMA	LIMA	41 243	100,0	7 395	17,9
1274	SAN BARTOLO	LIMA	LIMA	1 406	100,0	448	31,9
1275	SAN BORJA	LIMA	LIMA	28 269	100,0	969	3,4
1276	SAN ISIDRO	LIMA	LIMA	17 860	100,0	327	1,8
1277	SAN JUAN DE LURIGANCHO	LIMA	LIMA	189 671	100,0	59 979	31,6
1278	SAN JUAN DE MIRAFLORES	LIMA	LIMA	69 942	100,0	23 316	33,3
1279	SAN LUIS	LIMA	LIMA	13 347	100,0	2 032	15,2
1280	SAN MARTÍN DE PORRES	LIMA	LIMA	123 863	100,0	27 882	22,5
1281	SAN MIGUEL	LIMA	LIMA	32 871	100,0	2 594	7,9
1282	SANTA ANITA	LIMA	LIMA	39 709	100,0	9 631	24,3
1283	SANTA MARÍA DEL MAR	LIMA	LIMA	215	100,0	32	14,9
1284	SANTA ROSA	LIMA	LIMA	2 963	100,0	753	25,4
1285	SANTIAGO DE SURCO	LIMA	LIMA	75 164	100,0	4 934	6,6
1286	SURQUILLO	LIMA	LIMA	23 671	100,0	2 227	9,4
1287	VILLA EL SALVADOR	LIMA	LIMA	75 883	100,0	23 803	31,4
1288	VILLA MARÍA DEL TRIUNFO	LIMA	LIMA	83 947	100,0	25 277	30,1
1289	BARRANCA	BARRANCA	LIMA	14 129	100,0	2 836	20,1

Continúa...

CUADRO Nº 4.3
PERÚ: INCIDENCIA DEL DÉFICIT HABITACIONAL, SEGÚN DISTRITO

Nº	Distrito	Provincia	Departamento	VIVIENDAS PARTICULARES CON OCUPANTES PRESENTES			
				Total		Con Déficit Habitacional	
				Absoluto	%	Absoluto	%
1290	PARAMONGA	BARRANCA	LIMA	6 397	100,0	1 036	16,2
1291	PATIVILCA	BARRANCA	LIMA	4 308	100,0	988	22,9
1292	SUPE	BARRANCA	LIMA	5 155	100,0	1 266	24,6
1293	SUPE PUERTO	BARRANCA	LIMA	2 701	100,0	627	23,2
1294	CAJATAMBO	CAJATAMBO	LIMA	791	100,0	222	28,1
1295	COPA	CAJATAMBO	LIMA	299	100,0	126	42,1
1296	GORGOR	CAJATAMBO	LIMA	574	100,0	285	49,7
1297	HUANCAPÓN	CAJATAMBO	LIMA	461	100,0	109	23,6
1298	MANAS	CAJATAMBO	LIMA	339	100,0	138	40,7
1299	CANTA	CANTA	LIMA	846	100,0	209	24,7
1300	ARAHUAY	CANTA	LIMA	264	100,0	71	26,9
1301	HUAMANTANGA	CANTA	LIMA	417	100,0	92	22,1
1302	HUAROS	CANTA	LIMA	303	100,0	127	41,9
1303	LACHAQUI	CANTA	LIMA	356	100,0	66	18,5
1304	SAN BUENAVENTURA	CANTA	LIMA	196	100,0	38	19,4
1305	SANTA ROSA DE QUIVES	CANTA	LIMA	1 631	100,0	730	44,8
1306	SAN VICENTE DE CAÑETE	CAÑETE	LIMA	10 468	100,0	3 532	33,7
1307	ASIA	CAÑETE	LIMA	1 573	100,0	517	32,9
1308	CALANGO	CAÑETE	LIMA	630	100,0	151	24,0
1309	CERRO AZUL	CAÑETE	LIMA	1 549	100,0	459	29,6
1310	CHILCA	CAÑETE	LIMA	3 344	100,0	1 121	33,5
1311	COAYLLO	CAÑETE	LIMA	343	100,0	95	27,7
1312	IMPERIAL	CAÑETE	LIMA	8 170	100,0	3 078	37,7
1313	LUNAHUANA	CAÑETE	LIMA	1 312	100,0	321	24,5
1314	MALA	CAÑETE	LIMA	6 353	100,0	2 211	34,8
1315	NUEVO IMPERIAL	CAÑETE	LIMA	4 867	100,0	1 701	34,9
1316	PACARÁN	CAÑETE	LIMA	440	100,0	112	25,5
1317	QUILMANA	CAÑETE	LIMA	3 451	100,0	1 144	33,1
1318	SAN ANTONIO	CAÑETE	LIMA	897	100,0	251	28,0
1319	SAN LUIS	CAÑETE	LIMA	2 750	100,0	1 214	44,1

Continúa...

CUADRO Nº 4.3
PERÚ: INCIDENCIA DEL DÉFICIT HABITACIONAL, SEGÚN DISTRITO

Nº	Distrito	Provincia	Departamento	VIVIENDAS PARTICULARES CON OCUPANTES PRESENTES			
				Total		Con Déficit Habitacional	
				Absoluto	%	Absoluto	%
1320	SANTA CRUZ DE FLORES	CAÑETE	LIMA	723	100,0	243	33,6
1321	ZUÑIGA	CAÑETE	LIMA	305	100,0	138	45,2
1322	HUARAL	HUARAL	LIMA	20 702	100,0	4 421	21,4
1323	ATAVILLOS ALTO	HUARAL	LIMA	314	100,0	129	41,1
1324	ATAVILLOS BAJO	HUARAL	LIMA	455	100,0	104	22,9
1325	AUCALLAMA	HUARAL	LIMA	3 642	100,0	798	21,9
1326	CHANCAY	HUARAL	LIMA	11 825	100,0	2 863	24,2
1327	IHUARI	HUARAL	LIMA	789	100,0	537	68,1
1328	LAMPIÁN	HUARAL	LIMA	192	100,0	47	24,5
1329	PACARAOS	HUARAL	LIMA	250	100,0	37	14,8
1330	SAN MIGUEL DE ACOS	HUARAL	LIMA	228	100,0	45	19,7
1331	SANTA CRUZ DE ANDAMARCA	HUARAL	LIMA	357	100,0	70	19,6
1332	SUMBILCA	HUARAL	LIMA	448	100,0	170	37,9
1333	VEINTISIETE DE NOVIEMBRE	HUARAL	LIMA	225	100,0	79	35,1
1334	MATUCANA	HUAROCHIRÍ	LIMA	1 303	100,0	397	30,5
1335	ANTIOQUÍA	HUAROCHIRÍ	LIMA	439	100,0	136	31,0
1336	CALLAHUANCA	HUAROCHIRÍ	LIMA	348	100,0	154	44,3
1337	CARAMPOMA	HUAROCHIRÍ	LIMA	322	100,0	157	48,8
1338	CHICLA	HUAROCHIRÍ	LIMA	1 289	100,0	482	37,4
1339	CUENCA	HUAROCHIRÍ	LIMA	145	100,0	65	44,8
1340	HUACHUPAMPA	HUAROCHIRÍ	LIMA	331	100,0	170	51,4
1341	HUANZA	HUAROCHIRÍ	LIMA	423	100,0	112	26,5
1342	HUAROCHIRÍ	HUAROCHIRÍ	LIMA	554	100,0	161	29,1
1343	LAHUAYTAMBO	HUAROCHIRÍ	LIMA	303	100,0	62	20,5
1344	LANGA	HUAROCHIRÍ	LIMA	318	100,0	75	23,6
1345	LARAOS	HUAROCHIRÍ	LIMA	237	100,0	139	58,6
1346	MARÍATANA	HUAROCHIRÍ	LIMA	435	100,0	188	43,2
1347	RICARDO PALMA	HUAROCHIRÍ	LIMA	1 300	100,0	330	25,4
1348	SAN ANDRÉS DE TUPICOCHA	HUAROCHIRÍ	LIMA	427	100,0	110	25,8
1349	SAN ANTONIO	HUAROCHIRÍ	LIMA	1 065	100,0	853	80,1

Continúa...

CUADRO Nº 4.3
PERÚ: INCIDENCIA DEL DÉFICIT HABITACIONAL, SEGÚN DISTRITO

Nº	Distrito	Provincia	Departamento	VIVIENDAS PARTICULARES CON OCUPANTES PRESENTES			
				Total		Con Déficit Habitacional	
				Absoluto	%	Absoluto	%
1350	SAN BARTOLOMÉ	HUAROCHIRÍ	LIMA	458	100,0	148	32,3
1351	SAN DAMIÁN	HUAROCHIRÍ	LIMA	453	100,0	149	32,9
1352	SAN JUAN DE IRIS	HUAROCHIRÍ	LIMA	159	100	151	95
1353	SAN JUAN DE TANTARANCHE	HUAROCHIRÍ	LIMA	156	100,0	51	32,7
1354	SAN LORENZO DE QUINTI	HUAROCHIRÍ	LIMA	531	100,0	152	28,6
1355	SAN MATEO	HUAROCHIRÍ	LIMA	1 181	100,0	455	38,5
1356	SAN MATEO DE OTAO	HUAROCHIRÍ	LIMA	547	100,0	215	39,3
1357	SAN PEDRO DE CASTA	HUAROCHIRÍ	LIMA	348	100,0	136	39,1
1358	SAN PEDRO DE HUANCAYRE	HUAROCHIRÍ	LIMA	96	100,0	24	25,0
1359	SANGALLAYA	HUAROCHIRÍ	LIMA	253	100,0	116	45,8
1360	SANTA CRUZ DE COCACHACRA	HUAROCHIRÍ	LIMA	603	100,0	117	19,4
1361	SANTA EULALIA	HUAROCHIRÍ	LIMA	2 658	100,0	1 002	37,7
1362	SANTIAGO DE ANCHUCAYA	HUAROCHIRÍ	LIMA	183	100,0	43	23,5
1363	SANTIAGO DE TUNA	HUAROCHIRÍ	LIMA	250	100,0	109	43,6
1364	SANTO DOMINGO DE LOS OLLEROS	HUAROCHIRÍ	LIMA	841	100,0	418	49,7
1365	SURCO	HUAROCHIRÍ	LIMA	502	100,0	177	35,3
1366	HUACHO	HUAURA	LIMA	13 412	100,0	2 409	18,0
1367	AMBAR	HUAURA	LIMA	767	100,0	443	57,8
1368	CALETA DE CARQUÍN	HUAURA	LIMA	1 196	100,0	234	19,6
1369	CHECRAS	HUAURA	LIMA	593	100,0	325	54,8
1370	HUALMAY	HUAURA	LIMA	5 810	100,0	1 007	17,3
1371	HUAURA	HUAURA	LIMA	6 916	100,0	1 882	27,2
1372	LEONCIO PRADO	HUAURA	LIMA	570	100,0	183	32,1
1373	PACCHO	HUAURA	LIMA	685	100,0	105	15,3
1374	SANTA LEONOR	HUAURA	LIMA	442	100,0	140	31,7
1375	SANTA MARÍA	HUAURA	LIMA	6 429	100,0	1 959	30,5
1376	SAYÁN	HUAURA	LIMA	5 505	100,0	2 015	36,6
1377	VEGUETA	HUAURA	LIMA	4 557	100,0	1 150	25,2
1378	OYÓN	OYÓN	LIMA	2 684	100,0	932	34,7
1379	ANDAJES	OYÓN	LIMA	472	100,0	80	16,9

Continúa...

CUADRO Nº 4.3
PERÚ: INCIDENCIA DEL DÉFICIT HABITACIONAL, SEGÚN DISTRITO

Nº	Distrito	Provincia	Departamento	VIVIENDAS PARTICULARES CON OCUPANTES PRESENTES			
				Total		Con Déficit Habitacional	
				Absoluto	%	Absoluto	%
1380	CAUJUL	OYÓN	LIMA	272	100,0	77	28,3
1381	COCHAMARCA	OYÓN	LIMA	393	100	379	96
1382	NAVÁN	OYÓN	LIMA	316	100,0	84	26,6
1383	PACHANGARÁ	OYÓN	LIMA	806	100,0	253	31,4
1384	YAUYOS	YAUYOS	LIMA	771	100,0	239	31,0
1385	ALIS	YAUYOS	LIMA	123	100,0	43	35,0
1386	AYAUCA	YAUYOS	LIMA	386	100	353	91
1387	AYAVIRÍ	YAUYOS	LIMA	227	100,0	69	30,4
1388	AZÁNGARO	YAUYOS	LIMA	162	100,0	84	51,9
1389	CACRA	YAUYOS	LIMA	180	100,0	65	36,1
1390	CARANIA	YAUYOS	LIMA	118	100,0	61	51,7
1391	CATAHUASI	YAUYOS	LIMA	295	100,0	105	35,6
1392	CHOCOS	YAUYOS	LIMA	316	100,0	156	49,4
1393	COCHAS	YAUYOS	LIMA	103	100,0	37	35,9
1394	COLONIA	YAUYOS	LIMA	472	100,0	228	48,3
1395	HONGOS	YAUYOS	LIMA	125	100,0	44	35,2
1396	HUAMPARÁ	YAUYOS	LIMA	107	100,0	18	16,8
1397	HUANCAYA	YAUYOS	LIMA	231	100,0	45	19,5
1398	HUANGASCAR	YAUYOS	LIMA	207	100,0	106	51,2
1399	HUANTAN	YAUYOS	LIMA	311	100,0	135	43,4
1400	HUAÑEC	YAUYOS	LIMA	192	100,0	37	19,3
1401	LARAOS	YAUYOS	LIMA	262	100,0	173	66,0
1402	LINCHA	YAUYOS	LIMA	227	100,0	118	52,0
1403	MADEAN	YAUYOS	LIMA	278	100,0	140	50,4
1404	MIRAFLORES	YAUYOS	LIMA	128	100,0	27	21,1
1405	OMAS	YAUYOS	LIMA	228	100,0	81	35,5
1406	PUTINZA	YAUYOS	LIMA	142	100,0	57	40,1
1407	QUINCHES	YAUYOS	LIMA	360	100,0	84	23,3
1408	QUINOCAY	YAUYOS	LIMA	183	100,0	58	31,7
1409	SAN JOAQUÍN	YAUYOS	LIMA	115	100,0	48	41,7

Continúa...

CUADRO Nº 4.3
PERÚ: INCIDENCIA DEL DÉFICIT HABITACIONAL, SEGÚN DISTRITO

Nº	Distrito	Provincia	Departamento	VIVIENDAS PARTICULARES CON OCUPANTES PRESENTES			
				Total		Con Déficit Habitacional	
				Absoluto	%	Absoluto	%
1410	SAN PEDRO DE PILAS	YAUYOS	LIMA	138	100,0	34	24,6
1411	TANTA	YAUYOS	LIMA	119	100,0	44	37,0
1412	TAURIPAMPA	YAUYOS	LIMA	228	100,0	136	59,6
1413	TOMÁS	YAUYOS	LIMA	245	100,0	96	39,2
1414	TUPE	YAUYOS	LIMA	202	100	169	84
1415	VIÑAC	YAUYOS	LIMA	502	100,0	193	38,4
1416	VITIS	YAUYOS	LIMA	123	100,0	43	35,0
1417	IQUITOS	MAYNAS	LORETO	31 096	100,0	6 879	22,1
1418	ALTO NANAY	MAYNAS	LORETO	516	100,0	154	29,8
1419	FERNANDO LORES	MAYNAS	LORETO	3 784	100,0	2 367	62,6
1420	INDIANA	MAYNAS	LORETO	2 340	100,0	1 109	47,4
1421	LAS AMAZONAS	MAYNAS	LORETO	1 874	100,0	977	52,1
1422	MAZÁN	MAYNAS	LORETO	2 413	100,0	1 920	79,6
1423	NAPO	MAYNAS	LORETO	2 491	100,0	1 911	76,7
1424	PUNCHANA	MAYNAS	LORETO	14 646	100,0	4 906	33,5
1425	PUTUMAYO	MAYNAS	LORETO	995	100,0	501	50,4
1426	TORRES CAUSANA	MAYNAS	LORETO	808	100,0	722	89,4
1427	BELÉN	MAYNAS	LORETO	12 808	100,0	5 575	43,5
1428	SAN JUAN BAUTISTA	MAYNAS	LORETO	21 699	100,0	7 871	36,3
1429	TENIENTE MANUEL CLAVERO	MAYNAS	LORETO	643	100,0	492	76,5
1430	YURIMAGUAS	ALTO AMAZONAS	LORETO	13 391	100,0	4 772	35,6
1431	BALSAPUERTO	ALTO AMAZONAS	LORETO	2 487	100	2 258	91
1432	JEBEROS	ALTO AMAZONAS	LORETO	732	100,0	475	64,9
1433	LAGUNAS	ALTO AMAZONAS	LORETO	2 463	100,0	1 320	53,6
1434	SANTA CRUZ	ALTO AMAZONAS	LORETO	831	100,0	555	66,8
1435	TENIENTE CESAR LOPEZ ROJAS	ALTO AMAZONAS	LORETO	1 344	100,0	953	70,9
1436	NAUTA	LORETO	LORETO	5 284	100,0	2 692	50,9
1437	PARINARI	LORETO	LORETO	1 321	100,0	647	49,0
1438	TIGRE	LORETO	LORETO	1 293	100,0	774	59,9
1439	TROMPETEROS	LORETO	LORETO	1 070	100,0	511	47,8

Continúa...

CUADRO Nº 4.3
PERÚ: INCIDENCIA DEL DÉFICIT HABITACIONAL, SEGÚN DISTRITO

Nº	Distrito	Provincia	Departamento	VIVIENDAS PARTICULARES CON OCUPANTES PRESENTES			
				Total		Con Déficit Habitacional	
				Absoluto	%	Absoluto	%
1440	URARINAS	LORETO	LORETO	2 194	100,0	1 456	66,4
1441	RAMÓN CASTILLA	MARISCAL RAMÓN CASTILLA	LORETO	3 360	100,0	1 507	44,9
1442	PEBAS	MARISCAL RAMÓN CASTILLA	LORETO	2 357	100,0	1 195	50,7
1443	YAVARÍ	MARISCAL RAMÓN CASTILLA	LORETO	1 747	100,0	847	48,5
1444	SAN PABLO	MARISCAL RAMÓN CASTILLA	LORETO	2 501	100,0	1 363	54,5
1445	REQUENA	REQUENA	LORETO	4 584	100,0	2 048	44,7
1446	ALTO TAPICHE	REQUENA	LORETO	328	100,0	169	51,5
1447	CAPELO	REQUENA	LORETO	757	100,0	414	54,7
1448	EMILIO SAN MARTÍN	REQUENA	LORETO	1 334	100,0	511	38,3
1449	MAQUIA	REQUENA	LORETO	1 507	100,0	764	50,7
1450	PUINAHUA	REQUENA	LORETO	1 016	100,0	511	50,3
1451	SAQUENA	REQUENA	LORETO	873	100,0	343	39,3
1452	SOPLÍN	REQUENA	LORETO	133	100,0	44	33,1
1453	TAPICHE	REQUENA	LORETO	214	100,0	92	43,0
1454	JENARO HERRERA	REQUENA	LORETO	960	100,0	488	50,8
1455	YAQUERANA	REQUENA	LORETO	427	100,0	227	53,2
1456	CONTAMANA	UCAYALI	LORETO	4 343	100,0	2 298	52,9
1457	INAHUAYA	UCAYALI	LORETO	414	100,0	144	34,8
1458	PADRE MARQUEZ	UCAYALI	LORETO	1 101	100,0	541	49,1
1459	PAMPA HERMOSA	UCAYALI	LORETO	1 208	100,0	526	43,5
1460	SARAYACU	UCAYALI	LORETO	2 920	100,0	1 496	51,2
1461	VARGAS GUERRA	UCAYALI	LORETO	1 501	100,0	874	58,2
1462	BARRANCA	DATEM DEL MARAÑÓN	LORETO	2 188	100,0	1 290	59,0
1463	CAHUAPANAS	DATEM DEL MARAÑÓN	LORETO	1 141	100	1 067	94
1464	MANSERICHE	DATEM DEL MARAÑÓN	LORETO	1 719	100,0	1 237	72,0
1465	MORONA	DATEM DEL MARAÑÓN	LORETO	1 100	100,0	847	77,0
1466	PASTAZA	DATEM DEL MARAÑÓN	LORETO	1 061	100,0	781	73,6
1467	ANDOAS	DATEM DEL MARAÑÓN	LORETO	1 514	100,0	1 316	86,9
1468	TAMBOPATA	TAMBOPATA	MADRE DE DIOS	14 766	100,0	4 195	28,4
1469	INAMBARI	TAMBOPATA	MADRE DE DIOS	1 763	100,0	737	41,8

Continúa...

CUADRO Nº 4.3
PERÚ: INCIDENCIA DEL DÉFICIT HABITACIONAL, SEGÚN DISTRITO

Nº	Distrito	Provincia	Departamento	VIVIENDAS PARTICULARES CON OCUPANTES PRESENTES			
				Total		Con Déficit Habitacional	
				Absoluto	%	Absoluto	%
1470	LAS PIEDRAS	TAMBOPATA	MADRE DE DIOS	1 297	100,0	576	44,4
1471	LABERINTO	TAMBOPATA	MADRE DE DIOS	1 279	100,0	422	33,0
1472	MANÚ	MANÚ	MADRE DE DIOS	635	100,0	294	46,3
1473	FITZCARRALD	MANÚ	MADRE DE DIOS	273	100,0	152	55,7
1474	MADRE DE DIOS	MANÚ	MADRE DE DIOS	2 151	100,0	1 063	49,4
1475	HUEPETUHE	MANÚ	MADRE DE DIOS	1 690	100,0	632	37,4
1476	IÑAPARI	TAHUAMANÚ	MADRE DE DIOS	344	100,0	76	22,1
1477	IBERIA	TAHUAMANÚ	MADRE DE DIOS	1 786	100,0	488	27,3
1478	TAHUAMANÚ	TAHUAMANÚ	MADRE DE DIOS	532	100,0	200	37,6
1479	MOQUEGUA	MARISCAL NIETO	MOQUEGUA	15 278	100,0	4 466	29,2
1480	CARUMAS	MARISCAL NIETO	MOQUEGUA	1 700	100,0	863	50,8
1481	CUCHUMBAYA	MARISCAL NIETO	MOQUEGUA	710	100,0	221	31,1
1482	SAMEGUA	MARISCAL NIETO	MOQUEGUA	1 786	100,0	353	19,8
1483	SAN CRISTOBAL	MARISCAL NIETO	MOQUEGUA	1 119	100,0	391	34,9
1484	TORATA	MARISCAL NIETO	MOQUEGUA	2 360	100,0	803	34,0
1485	OMATE	GENERAL SÁNCHEZ CERRO	MOQUEGUA	1 150	100,0	185	16,1
1486	CHOJATA	GENERAL SÁNCHEZ CERRO	MOQUEGUA	621	100,0	343	55,2
1487	COALAQUE	GENERAL SÁNCHEZ CERRO	MOQUEGUA	475	100,0	152	32,0
1488	ICHUÑA	GENERAL SÁNCHEZ CERRO	MOQUEGUA	1 433	100,0	576	40,2
1489	LA CAPILLA	GENERAL SÁNCHEZ CERRO	MOQUEGUA	429	100,0	151	35,2
1490	LLOQUE	GENERAL SÁNCHEZ CERRO	MOQUEGUA	318	100,0	203	63,8
1491	MATALAQUÉ	GENERAL SÁNCHEZ CERRO	MOQUEGUA	359	100,0	173	48,2
1492	PUQUINA	GENERAL SÁNCHEZ CERRO	MOQUEGUA	1 054	100,0	349	33,1
1493	QUINISTAQUILLAS	GENERAL SÁNCHEZ CERRO	MOQUEGUA	304	100,0	89	29,3
1494	UBINAS	GENERAL SÁNCHEZ CERRO	MOQUEGUA	1 107	100,0	498	45,0
1495	YUNGA	GENERAL SÁNCHEZ CERRO	MOQUEGUA	349	100,0	219	62,8
1496	ILO	ILO	MOQUEGUA	15 525	100,0	3 510	22,6
1497	EL ALGARROBAL	ILO	MOQUEGUA	109	100,0	31	28,4
1498	PACOCHA	ILO	MOQUEGUA	1 371	100,0	33	2,4
1499	CHAUPIMARCA	PASCO	PASCO	6 442	100,0	1 332	20,7

Continúa...

CUADRO Nº 4.3
PERÚ: INCIDENCIA DEL DÉFICIT HABITACIONAL, SEGÚN DISTRITO

Nº	Distrito	Provincia	Departamento	VIVIENDAS PARTICULARES CON OCUPANTES PRESENTES			
				Total		Con Déficit Habitacional	
				Absoluto	%	Absoluto	%
1500	HUACHÓN	PASCO	PASCO	1 223	100,0	399	32,6
1501	HUARIACA	PASCO	PASCO	2 012	100,0	604	30,0
1502	HUAYLLAY	PASCO	PASCO	2 563	100,0	1 015	39,6
1503	NINACACA	PASCO	PASCO	1 027	100,0	475	46,3
1504	PALLANCHACRA	PASCO	PASCO	933	100,0	494	52,9
1505	PAUCARTAMBO	PASCO	PASCO	4 822	100,0	2 227	46,2
1506	SAN FRANCISCO DE ASÍS DE YARUSYACÁN	PASCO	PASCO	1 951	100,0	976	50,0
1507	SIMON BOLIVAR	PASCO	PASCO	3 205	100,0	861	26,9
1508	TICLACAYAN	PASCO	PASCO	1 725	100,0	1 109	64,3
1509	TINYAHUARCO	PASCO	PASCO	1 299	100,0	389	29,9
1510	VICCO	PASCO	PASCO	724	100,0	259	35,8
1511	YANACANCHA	PASCO	PASCO	6 767	100,0	1 707	25,2
1512	YANAHUANCA	DANIEL ALCIDES CARRIÓN	PASCO	3 348	100,0	1 617	48,3
1513	CHACAYÁN	DANIEL ALCIDES CARRIÓN	PASCO	1 306	100,0	648	49,6
1514	GOYLLARISQUIZGA	DANIEL ALCIDES CARRIÓN	PASCO	421	100,0	167	39,7
1515	PAUCAR	DANIEL ALCIDES CARRIÓN	PASCO	636	100,0	260	40,9
1516	SAN PEDRO DE PILLAO	DANIEL ALCIDES CARRIÓN	PASCO	482	100,0	324	67,2
1517	SANTA ANA DE TUSI	DANIEL ALCIDES CARRIÓN	PASCO	2 954	100,0	1 957	66,2
1518	TAPUC	DANIEL ALCIDES CARRIÓN	PASCO	1 199	100,0	561	46,8
1519	VILCABAMBA	DANIEL ALCIDES CARRIÓN	PASCO	638	100,0	332	52,0
1520	OXAPAMPA	OXAPAMPA	PASCO	3 683	100,0	803	21,8
1521	CHONTABAMBA	OXAPAMPA	PASCO	822	100,0	240	29,2
1522	HUANCABAMBA	OXAPAMPA	PASCO	1 528	100,0	482	31,5
1523	PALCAZU	OXAPAMPA	PASCO	1 798	100,0	1 166	64,8
1524	POZUZO	OXAPAMPA	PASCO	1 614	100,0	953	59,0
1525	PUERTO BERMUDEZ	OXAPAMPA	PASCO	5 065	100,0	2 888	57,0
1526	VILLA RICA	OXAPAMPA	PASCO	4 595	100,0	1 726	37,6
1527	PIURA	PIURA	PIURA	57 190	100,0	18 364	32,1
1528	CASTILLA	PIURA	PIURA	26 867	100,0	8 943	33,3
1529	CATACAOS	PIURA	PIURA	14 158	100,0	4 152	29,3

Continúa...

CUADRO Nº 4.3
PERÚ: INCIDENCIA DEL DÉFICIT HABITACIONAL, SEGÚN DISTRITO

Nº	Distrito	Provincia	Departamento	VIVIENDAS PARTICULARES CON OCUPANTES PRESENTES			
				Total		Con Déficit Habitacional	
				Absoluto	%	Absoluto	%
1530	CURA MORI	PIURA	PIURA	3 639	100,0	1 106	30,4
1531	EL TALLÁN	PIURA	PIURA	988	100,0	414	41,9
1532	LA ARENA	PIURA	PIURA	7 081	100,0	3 331	47,0
1533	LA UNIÓN	PIURA	PIURA	7 388	100,0	2 574	34,8
1534	LAS LOMAS	PIURA	PIURA	6 008	100,0	2 225	37,0
1535	TAMBO GRANDE	PIURA	PIURA	21 203	100,0	10 065	47,5
1536	AYABACA	AYABACA	PIURA	8 215	100,0	4 972	60,5
1537	FRIAS	AYABACA	PIURA	4 820	100,0	2 333	48,4
1538	JILILÍ	AYABACA	PIURA	653	100,0	160	24,5
1539	LAGUNAS	AYABACA	PIURA	1 271	100,0	1 058	83,2
1540	MONTERO	AYABACA	PIURA	1 645	100,0	951	57,8
1541	PACAIPAMPA	AYABACA	PIURA	5 105	100,0	3 827	75,0
1542	PAIMAS	AYABACA	PIURA	2 039	100,0	638	31,3
1543	SAPILLICA	AYABACA	PIURA	2 313	100,0	1 986	85,9
1544	SICCHEZ	AYABACA	PIURA	565	100,0	122	21,6
1545	SUYO	AYABACA	PIURA	2 696	100,0	485	18,0
1546	HUANCABAMBA	HUANCABAMBA	PIURA	7 052	100,0	4 084	57,9
1547	CANCHAQUE	HUANCABAMBA	PIURA	2 249	100,0	593	26,4
1548	EL CÁRMEN DE LA FRONTERA	HUANCABAMBA	PIURA	2 822	100,0	1 717	60,8
1549	HUARMACA	HUANCABAMBA	PIURA	8 767	100,0	5 598	63,9
1550	LALAQUIZ	HUANCABAMBA	PIURA	1 347	100,0	529	39,3
1551	SAN MIGUEL DE EL FAIQUE	HUANCABAMBA	PIURA	2 141	100,0	614	28,7
1552	SONDOR	HUANCABAMBA	PIURA	1 802	100,0	954	52,9
1553	SONDORILLO	HUANCABAMBA	PIURA	2 406	100,0	1 290	53,6
1554	CHULUCANAS	MORROPÓN	PIURA	17 676	100,0	4 051	22,9
1555	BUENOS AIRES	MORROPÓN	PIURA	2 428	100,0	261	10,7
1556	CHALACO	MORROPÓN	PIURA	2 330	100,0	600	25,8
1557	LA MATANZA	MORROPÓN	PIURA	2 842	100,0	688	24,2
1558	MORROPÓN	MORROPÓN	PIURA	3 623	100,0	483	13,3
1559	SALITRAL	MORROPÓN	PIURA	2 199	100,0	441	20,1

Continúa...

CUADRO Nº 4.3
PERÚ: INCIDENCIA DEL DÉFICIT HABITACIONAL, SEGÚN DISTRITO

Nº	Distrito	Provincia	Departamento	VIVIENDAS PARTICULARES CON OCUPANTES PRESENTES			
				Total		Con Déficit Habitacional	
				Absoluto	%	Absoluto	%
1560	SAN JUAN DE BIGOTE	MORROPÓN	PIURA	1 824	100,0	279	15,3
1561	SANTA CATALINA DE MOSSA	MORROPÓN	PIURA	1 095	100,0	211	19,3
1562	SANTO DOMINGO	MORROPÓN	PIURA	2 077	100,0	370	17,8
1563	YAMANGO	MORROPÓN	PIURA	2 320	100,0	1 084	46,7
1564	PAITA	PAITA	PIURA	16 057	100,0	5 245	32,7
1565	AMOTAPE	PAITA	PIURA	544	100,0	157	28,9
1566	ARENAL	PAITA	PIURA	276	100,0	64	23,2
1567	COLÁN	PAITA	PIURA	2 725	100,0	835	30,6
1568	LA HUACA	PAITA	PIURA	2 422	100,0	776	32,0
1569	TAMARINDO	PAITA	PIURA	1 075	100,0	359	33,4
1570	VICHAYAL	PAITA	PIURA	1 206	100,0	373	30,9
1571	SULLANA	SULLANA	PIURA	34 218	100,0	9 123	26,7
1572	BELLAVISTA	SULLANA	PIURA	7 458	100,0	2 113	28,3
1573	IGNACIO ESCUDERO	SULLANA	PIURA	4 024	100,0	1 024	25,4
1574	LANCONES	SULLANA	PIURA	3 130	100,0	1 026	32,8
1575	MARCAVELICA	SULLANA	PIURA	6 309	100,0	1 660	26,3
1576	MIGUEL CHECA	SULLANA	PIURA	1 602	100,0	505	31,5
1577	QUERECOTILLO	SULLANA	PIURA	5 730	100,0	1 012	17,7
1578	SALITRAL	SULLANA	PIURA	1 468	100,0	326	22,2
1579	PARIÑAS	TALARA	PIURA	19 309	100,0	4 543	23,5
1580	EL ALTO	TALARA	PIURA	1 707	100,0	250	14,6
1581	LA BREA	TALARA	PIURA	2 981	100,0	432	14,5
1582	LOBITOS	TALARA	PIURA	224	100,0	65	29,0
1583	LOS ÓRGANOS	TALARA	PIURA	2 402	100,0	386	16,1
1584	MÁNCORA	TALARA	PIURA	2 417	100,0	571	23,6
1585	SECHURA	SECHURA	PIURA	7 809	100,0	3 305	42,3
1586	BELLAVISTA DE LA UNIÓN	SECHURA	PIURA	886	100,0	183	20,7
1587	BERNAL	SECHURA	PIURA	1 435	100,0	435	30,3
1588	CRISTO NOS VALGA	SECHURA	PIURA	700	100,0	300	42,9
1589	VICE	SECHURA	PIURA	2 592	100,0	966	37,3

Continúa...

CUADRO Nº 4.3
PERÚ: INCIDENCIA DEL DÉFICIT HABITACIONAL, SEGÚN DISTRITO

Nº	Distrito	Provincia	Departamento	VIVIENDAS PARTICULARES CON OCUPANTES PRESENTES			
				Total		Con Déficit Habitacional	
				Absoluto	%	Absoluto	%
1590	RINCONADA LLICUAR	SECHURA	PIURA	637	100,0	189	29,7
1591	PUNO	PUNO	PUNO	34 118	100,0	6 162	18,1
1592	ACORA	PUNO	PUNO	9 607	100,0	1 999	20,8
1593	AMANTANI	PUNO	PUNO	1 094	100,0	546	49,9
1594	ATUNCOLLA	PUNO	PUNO	1 455	100,0	481	33,1
1595	CAPACHICA	PUNO	PUNO	4 008	100,0	488	12,2
1596	CHUCUITO	PUNO	PUNO	2 370	100,0	443	18,7
1597	COATA	PUNO	PUNO	2 050	100,0	595	29,0
1598	HUATA	PUNO	PUNO	1 943	100,0	785	40,4
1599	MAÑAZO	PUNO	PUNO	1 517	100,0	558	36,8
1600	PAUCARCOLLA	PUNO	PUNO	1 407	100,0	335	23,8
1601	PICHACANI	PUNO	PUNO	1 799	100,0	683	38,0
1602	PLATERIA	PUNO	PUNO	2 755	100,0	552	20,0
1603	SAN ANTONIO	PUNO	PUNO	745	100,0	324	43,5
1604	TIQUILLACA	PUNO	PUNO	667	100,0	163	24,4
1605	VILQUE	PUNO	PUNO	839	100,0	287	34,2
1606	AZÁNGARO	AZÁNGARO	PUNO	7 645	100,0	1 840	24,1
1607	ACHAYA	AZÁNGARO	PUNO	1 206	100,0	521	43,2
1608	ARAPA	AZÁNGARO	PUNO	2 495	100,0	485	19,4
1609	ASILLO	AZÁNGARO	PUNO	4 822	100,0	1 305	27,1
1610	CAMINACA	AZÁNGARO	PUNO	1 152	100,0	230	20,0
1611	CHUPA	AZÁNGARO	PUNO	3 734	100,0	1 256	33,6
1612	JOSÉ DOMINGO CHOQUEHUANCA	AZÁNGARO	PUNO	1 390	100,0	284	20,4
1613	MUÑANI	AZÁNGARO	PUNO	1 942	100,0	794	40,9
1614	POTONI	AZÁNGARO	PUNO	1 583	100,0	927	58,6
1615	SAMÁN	AZÁNGARO	PUNO	3 632	100,0	655	18,0
1616	SAN ANTÓN	AZÁNGARO	PUNO	2 532	100,0	737	29,1
1617	SAN JOSÉ	AZÁNGARO	PUNO	1 846	100,0	609	33,0
1618	SAN JUAN DE SALINAS	AZÁNGARO	PUNO	1 095	100,0	260	23,7
1619	SANTIAGO DE PUPUJA	AZÁNGARO	PUNO	1 800	100,0	413	22,9

Continúa...

CUADRO Nº 4.3
PERÚ: INCIDENCIA DEL DÉFICIT HABITACIONAL, SEGÚN DISTRITO

Nº	Distrito	Provincia	Departamento	VIVIENDAS PARTICULARES CON OCUPANTES PRESENTES			
				Total		Con Déficit Habitacional	
				Absoluto	%	Absoluto	%
1620	TIRAPATA	AZÁNGARO	PUNO	887	100,0	330	37,2
1621	MACUSANI	CARABAYA	PUNO	3 124	100,0	892	28,6
1622	AJOYANI	CARABAYA	PUNO	570	100,0	194	34,0
1623	AYAPATA	CARABAYA	PUNO	2 351	100,0	981	41,7
1624	COASA	CARABAYA	PUNO	2 786	100,0	1 771	63,6
1625	CORANI	CARABAYA	PUNO	944	100,0	593	62,8
1626	CRUCERO	CARABAYA	PUNO	2 457	100,0	1 237	50,3
1627	ITUATA	CARABAYA	PUNO	1 939	100,0	1 294	66,7
1628	OLLACHEA	CARABAYA	PUNO	1 233	100,0	662	53,7
1629	SAN GABÁN	CARABAYA	PUNO	1 075	100,0	535	49,8
1630	USICAYOS	CARABAYA	PUNO	2 742	100,0	1 596	58,2
1631	JULI	CHUCUITO	PUNO	7 424	100,0	1 682	22,7
1632	DESAGUADERO	CHUCUITO	PUNO	4 543	100,0	1 514	33,3
1633	HUACULLANI	CHUCUITO	PUNO	2 842	100,0	1 190	41,9
1634	KELLUYO	CHUCUITO	PUNO	4 143	100,0	1 169	28,2
1635	PISACOMA	CHUCUITO	PUNO	2 536	100,0	1 220	48,1
1636	POMATA	CHUCUITO	PUNO	5 338	100,0	616	11,5
1637	ZEPITA	CHUCUITO	PUNO	6 274	100,0	1 264	20,1
1638	ILAVE	EL COLLAO	PUNO	16 699	100,0	3 490	20,9
1639	CAPAZO	EL COLLAO	PUNO	585	100,0	138	23,6
1640	PILCUYO	EL COLLAO	PUNO	4 987	100,0	506	10,1
1641	SANTA ROSA	EL COLLAO	PUNO	2 271	100,0	1 002	44,1
1642	CONDURIRI	EL COLLAO	PUNO	1 565	100,0	584	37,3
1643	HUANCANÉ	HUANCANÉ	PUNO	6 728	100,0	1 107	16,5
1644	COJATA	HUANCANÉ	PUNO	1 399	100,0	632	45,2
1645	HUATASANI	HUANCANÉ	PUNO	1 215	100,0	361	29,7
1646	INCHUPALLA	HUANCANÉ	PUNO	1 167	100,0	477	40,9
1647	PUSI	HUANCANÉ	PUNO	2 091	100,0	401	19,2
1648	ROSASPATA	HUANCANÉ	PUNO	1 736	100,0	839	48,3
1649	TARACO	HUANCANÉ	PUNO	4 396	100,0	586	13,3

Continúa...

CUADRO Nº 4.3
PERÚ: INCIDENCIA DEL DÉFICIT HABITACIONAL, SEGÚN DISTRITO

Nº	Distrito	Provincia	Departamento	VIVIENDAS PARTICULARES CON OCUPANTES PRESENTES			
				Total		Con Déficit Habitacional	
				Absoluto	%	Absoluto	%
1650	VILQUE CHICO	HUANCANÉ	PUNO	3 556	100,0	1 158	32,6
1651	LAMPA	LAMPA	PUNO	3 446	100,0	1 048	30,4
1652	CABANILLA	LAMPA	PUNO	1 647	100,0	218	13,2
1653	CALAPUJA	LAMPA	PUNO	457	100,0	126	27,6
1654	NICASIO	LAMPA	PUNO	761	100,0	189	24,8
1655	OCUVIRI	LAMPA	PUNO	638	100,0	308	48,3
1656	PALCA	LAMPA	PUNO	764	100,0	311	40,7
1657	PARATIA	LAMPA	PUNO	1 234	100,0	798	64,7
1658	PUCARÁ	LAMPA	PUNO	1 744	100,0	450	25,8
1659	SANTA LUCÍA	LAMPA	PUNO	1 889	100,0	499	26,4
1660	VILAVILA	LAMPA	PUNO	492	100,0	304	61,8
1661	AYAVIRÍ	MELGAR	PUNO	6 354	100,0	1 408	22,2
1662	ANTAUTA	MELGAR	PUNO	1 177	100,0	434	36,9
1663	CUPI	MELGAR	PUNO	656	100,0	240	36,6
1664	LLALLI	MELGAR	PUNO	1 038	100,0	379	36,5
1665	MACARI	MELGAR	PUNO	2 145	100,0	1 010	47,1
1666	NUÑOA	MELGAR	PUNO	2 756	100,0	1 406	51,0
1667	ORURILLO	MELGAR	PUNO	2 912	100,0	1 022	35,1
1668	SANTA ROSA	MELGAR	PUNO	1 849	100,0	861	46,6
1669	UMACHIRI	MELGAR	PUNO	1 105	100,0	287	26,0
1670	MOHO	MOHO	PUNO	5 611	100,0	959	17,1
1671	CONIMA	MOHO	PUNO	1 265	100,0	161	12,7
1672	HUAYRAPATA	MOHO	PUNO	1 257	100,0	851	67,7
1673	TILALI	MOHO	PUNO	1 269	100,0	212	16,7
1674	PUTINA	SAN ANTONIO DE PUTINA	PUNO	4 134	100,0	2 191	53,0
1675	ANANEA	SAN ANTONIO DE PUTINA	PUNO	8 128	100,0	7 043	86,7
1676	PEDRO VILCA APAZA	SAN ANTONIO DE PUTINA	PUNO	1 066	100,0	370	34,7
1677	QUILCAPUNCU	SAN ANTONIO DE PUTINA	PUNO	1 432	100,0	509	35,5
1678	SINA	SAN ANTONIO DE PUTINA	PUNO	493	100,0	313	63,5
1679	JULIACA	SAN ROMÁN	PUNO	54 544	100,0	14 062	25,8

Continúa...

CUADRO Nº 4.3
PERÚ: INCIDENCIA DEL DÉFICIT HABITACIONAL, SEGÚN DISTRITO

Nº	Distrito	Provincia	Departamento	VIVIENDAS PARTICULARES CON OCUPANTES PRESENTES			
				Total		Con Déficit Habitacional	
				Absoluto	%	Absoluto	%
1680	CABANA	SAN ROMÁN	PUNO	1 328	100,0	284	21,4
1681	CABANILLAS	SAN ROMÁN	PUNO	1 408	100,0	391	27,8
1682	CARACOTO	SAN ROMÁN	PUNO	1 749	100,0	292	16,7
1683	SANDIA	SANDIA	PUNO	3 110	100,0	1 658	53,3
1684	CUYOCUYO	SANDIA	PUNO	1 549	100,0	619	40,0
1685	LIMBANI	SANDIA	PUNO	1 335	100,0	1 006	75,4
1686	PATAMBUCO	SANDIA	PUNO	1 141	100,0	461	40,4
1687	PHARA	SANDIA	PUNO	1 652	100,0	918	55,6
1688	QUIACA	SANDIA	PUNO	650	100,0	454	69,8
1689	SAN JUAN DEL ORO	SANDIA	PUNO	2 616	100,0	807	30,8
1690	YANAHUAYA	SANDIA	PUNO	715	100,0	177	24,8
1691	ALTO INAMBARI	SANDIA	PUNO	2 287	100,0	786	34,4
1692	SAN PEDRO DE PUTINA PUNCO	SANDIA	PUNO	3 951	100,0	733	18,6
1693	YUNGUYO	YUNGUYO	PUNO	7 882	100,0	1 255	15,9
1694	ANAPIA	YUNGUYO	PUNO	601	100,0	378	62,9
1695	COPANI	YUNGUYO	PUNO	1 543	100,0	289	18,7
1696	CUTURAPI	YUNGUYO	PUNO	535	100,0	77	14,4
1697	OLLARAYA	YUNGUYO	PUNO	1 325	100,0	284	21,4
1698	TINICACHI	YUNGUYO	PUNO	321	100,0	66	20,6
1699	UNICACHI	YUNGUYO	PUNO	1 026	100,0	158	15,4
1700	MOYOBAMBA	MOYOBAMBA	SAN MARTÍN	15 073	100,0	4 178	27,7
1701	CALZADA	MOYOBAMBA	SAN MARTÍN	1 004	100,0	183	18,2
1702	HABANA	MOYOBAMBA	SAN MARTÍN	436	100,0	99	22,7
1703	JEPELACIO	MOYOBAMBA	SAN MARTÍN	4 219	100,0	1 253	29,7
1704	SORITOR	MOYOBAMBA	SAN MARTÍN	5 406	100,0	1 412	26,1
1705	YANTALÓ	MOYOBAMBA	SAN MARTÍN	657	100,0	157	23,9
1706	BELLAVISTA	BELLAVISTA	SAN MARTÍN	3 464	100,0	1 012	29,2
1707	ALTO BIAVO	BELLAVISTA	SAN MARTÍN	1 274	100,0	688	54,0
1708	BAJO BIAVO	BELLAVISTA	SAN MARTÍN	2 539	100,0	987	38,9
1709	HUALLAGA	BELLAVISTA	SAN MARTÍN	651	100,0	292	44,9

Continúa...

CUADRO Nº 4.3
PERÚ: INCIDENCIA DEL DÉFICIT HABITACIONAL, SEGÚN DISTRITO

Nº	Distrito	Provincia	Departamento	VIVIENDAS PARTICULARES CON OCUPANTES PRESENTES			
				Total		Con Déficit Habitacional	
				Absoluto	%	Absoluto	%
1710	SAN PABLO	BELLAVISTA	SAN MARTÍN	2 145	100,0	684	31,9
1711	SAN RAFAEL	BELLAVISTA	SAN MARTÍN	1 327	100,0	398	30,0
1712	SAN JOSÉ DE SISA	EL DORADO	SAN MARTÍN	2 878	100,0	1 081	37,6
1713	AGUA BLANCA	EL DORADO	SAN MARTÍN	668	100,0	260	38,9
1714	SAN MARTÍN	EL DORADO	SAN MARTÍN	1 932	100,0	952	49,3
1715	SANTA ROSA	EL DORADO	SAN MARTÍN	1 331	100,0	518	38,9
1716	SHATOJA	EL DORADO	SAN MARTÍN	567	100,0	210	37,0
1717	SAPOSOA	HUALLAGA	SAN MARTÍN	3 037	100,0	1 212	39,9
1718	ALTO SAPOSOA	HUALLAGA	SAN MARTÍN	615	100,0	298	48,5
1719	EL ESLABON	HUALLAGA	SAN MARTÍN	625	100,0	236	37,8
1720	PISCOYACU	HUALLAGA	SAN MARTÍN	808	100,0	364	45,0
1721	SACANCHE	HUALLAGA	SAN MARTÍN	650	100,0	271	41,7
1722	TINGO DE SAPOSOA	HUALLAGA	SAN MARTÍN	205	100,0	22	10,7
1723	LAMAS	LAMAS	SAN MARTÍN	3 349	100,0	964	28,8
1724	ALONSO DE ALVARADO	LAMAS	SAN MARTÍN	3 254	100,0	1 368	42,0
1725	BARRANQUITA	LAMAS	SAN MARTÍN	1 275	100,0	750	58,8
1726	CAYNARACHI	LAMAS	SAN MARTÍN	1 735	100,0	815	47,0
1727	CUÑUMBUQUI	LAMAS	SAN MARTÍN	1 122	100,0	239	21,3
1728	PINTO RECODO	LAMAS	SAN MARTÍN	2 048	100,0	806	39,4
1729	RUMISAPA	LAMAS	SAN MARTÍN	629	100,0	239	38,0
1730	SAN ROQUE DE CUMBAZA	LAMAS	SAN MARTÍN	344	100,0	152	44,2
1731	SHANAO	LAMAS	SAN MARTÍN	545	100,0	258	47,3
1732	TABALOSOS	LAMAS	SAN MARTÍN	2 749	100,0	1 021	37,1
1733	ZAPATERO	LAMAS	SAN MARTÍN	1 196	100,0	313	26,2
1734	JUANJUI	MARISCAL CÁCERES	SAN MARTÍN	6 284	100,0	1 551	24,7
1735	CAMPANILLA	MARISCAL CÁCERES	SAN MARTÍN	1 880	100,0	967	51,4
1736	HUICUNGO	MARISCAL CÁCERES	SAN MARTÍN	1 469	100,0	727	49,5
1737	PACHIZA	MARISCAL CÁCERES	SAN MARTÍN	1 090	100,0	588	53,9
1738	PAJARILLO	MARISCAL CÁCERES	SAN MARTÍN	1 218	100,0	467	38,3
1739	PICOTA	PICOTA	SAN MARTÍN	1 791	100,0	401	22,4

Continúa...

CUADRO Nº 4.3
PERÚ: INCIDENCIA DEL DÉFICIT HABITACIONAL, SEGÚN DISTRITO

Nº	Distrito	Provincia	Departamento	VIVIENDAS PARTICULARES CON OCUPANTES PRESENTES			
				Total		Con Déficit Habitacional	
				Absoluto	%	Absoluto	%
1740	BUENOS AIRES	PICOTA	SAN MARTÍN	765	100,0	294	38,4
1741	CASPISAPA	PICOTA	SAN MARTÍN	423	100,0	80	18,9
1742	PILLUANA	PICOTA	SAN MARTÍN	220	100,0	18	8,2
1743	PUCACACA	PICOTA	SAN MARTÍN	700	100,0	69	9,9
1744	SAN CRISTOBAL	PICOTA	SAN MARTÍN	317	100,0	119	37,5
1745	SAN HILARIÓN	PICOTA	SAN MARTÍN	1 045	100,0	297	28,4
1746	SHAMBOYACU	PICOTA	SAN MARTÍN	1 457	100,0	771	52,9
1747	TINGO DE PONASA	PICOTA	SAN MARTÍN	918	100,0	248	27,0
1748	TRES UNIDOS	PICOTA	SAN MARTÍN	904	100,0	365	40,4
1749	RIOJA	RIOJA	SAN MARTÍN	5 693	100,0	1 187	20,9
1750	AWAJUN	RIOJA	SAN MARTÍN	1 544	100,0	867	56,2
1751	ELIAS SOPLÍN VARGAS	RIOJA	SAN MARTÍN	1 950	100,0	866	44,4
1752	NUEVA CAJAMARCA	RIOJA	SAN MARTÍN	8 344	100,0	3 180	38,1
1753	PARDO MIGUEL	RIOJA	SAN MARTÍN	3 783	100,0	1 545	40,8
1754	POSIC	RIOJA	SAN MARTÍN	334	100,0	111	33,2
1755	SAN FERNANDO	RIOJA	SAN MARTÍN	846	100,0	355	42,0
1756	YORONGOS	RIOJA	SAN MARTÍN	770	100,0	281	36,5
1757	YURACYACU	RIOJA	SAN MARTÍN	1 013	100,0	168	16,6
1758	TARAPOTO	SAN MARTÍN	SAN MARTÍN	15 397	100,0	3 176	20,6
1759	ALBERTO LEVEAU	SAN MARTÍN	SAN MARTÍN	207	100,0	17	8,2
1760	CACATACHI	SAN MARTÍN	SAN MARTÍN	748	100,0	206	27,5
1761	CHAZUTA	SAN MARTÍN	SAN MARTÍN	1 751	100,0	866	49,5
1762	CHIPURANA	SAN MARTÍN	SAN MARTÍN	380	100,0	296	77,9
1763	EL PORVENIR	SAN MARTÍN	SAN MARTÍN	432	100,0	193	44,7
1764	HUIMBAYOC	SAN MARTÍN	SAN MARTÍN	903	100,0	661	73,2
1765	JUAN GUERRA	SAN MARTÍN	SAN MARTÍN	772	100,0	114	14,8
1766	LA BANDA DE SHILCAYO	SAN MARTÍN	SAN MARTÍN	6 835	100,0	2 255	33,0
1767	MORALES	SAN MARTÍN	SAN MARTÍN	5 286	100,0	1 247	23,6
1768	PAPAPLAYA	SAN MARTÍN	SAN MARTÍN	495	100,0	307	62,0
1769	SAN ANTONIO	SAN MARTÍN	SAN MARTÍN	399	100,0	167	41,9

Continúa...

CUADRO Nº 4.3
PERÚ: INCIDENCIA DEL DÉFICIT HABITACIONAL, SEGÚN DISTRITO

Nº	Distrito	Provincia	Departamento	VIVIENDAS PARTICULARES CON OCUPANTES PRESENTES			
				Total		Con Déficit Habitacional	
				Absoluto	%	Absoluto	%
1770	SAUCE	SAN MARTÍN	SAN MARTÍN	1 579	100,0	576	36,5
1771	SHAPAJA	SAN MARTÍN	SAN MARTÍN	375	100,0	70	18,7
1772	TOCACHE	TOCACHE	SAN MARTÍN	6 501	100,0	1 993	30,7
1773	NUEVO PROGRESO	TOCACHE	SAN MARTÍN	2 836	100,0	1 241	43,8
1774	POLVORA	TOCACHE	SAN MARTÍN	2 762	100,0	1 366	49,5
1775	SHUNTE	TOCACHE	SAN MARTÍN	255	100,0	189	74,1
1776	UCHIZA	TOCACHE	SAN MARTÍN	5 159	100,0	1 699	32,9
1777	TACNA	TACNA	TACNA	24 632	100,0	4 071	16,5
1778	ALTO DE LA ALIANZA	TACNA	TACNA	8 257	100,0	2 436	29,5
1779	CALANA	TACNA	TACNA	751	100,0	180	24,0
1780	CIUDAD NUEVA	TACNA	TACNA	8 275	100,0	1 882	22,7
1781	INCLAN	TACNA	TACNA	1 153	100,0	668	57,9
1782	PACHIA	TACNA	TACNA	575	100,0	158	27,5
1783	PALCA	TACNA	TACNA	447	100,0	133	29,8
1784	POCOLLAY	TACNA	TACNA	4 655	100,0	1 868	40,1
1785	SAMA	TACNA	TACNA	830	100,0	327	39,4
1786	CORONEL GREGORIO ALBARRACÍN LANCHIP	TACNA	TACNA	21 978	100,0	9 424	42,9
1787	CANDARAVE	CANDARAVE	TACNA	1 058	100,0	248	23,4
1788	CAIRANI	CANDARAVE	TACNA	446	100,0	153	34,3
1789	CAMILACA	CANDARAVE	TACNA	613	100,0	169	27,6
1790	CURIBAYA	CANDARAVE	TACNA	66	100,0	9	13,6
1791	HUANUARA	CANDARAVE	TACNA	281	100,0	103	36,7
1792	QUILAHUANI	CANDARAVE	TACNA	346	100,0	96	27,7
1793	LOCUMBA	JORGE BASADRE	TACNA	791	100,0	271	34,3
1794	ILABAYA	JORGE BASADRE	TACNA	1 595	100,0	199	12,5
1795	ITE	JORGE BASADRE	TACNA	785	100,0	437	55,7
1796	TARATA	TARATA	TACNA	1 141	100,0	229	20,1
1797	HÉROES ALBARRACÍN	TARATA	TACNA	218	100,0	68	31,2
1798	ESTIQUE	TARATA	TACNA	177	100,0	58	32,8
1799	ESTIQUE-PAMPA	TARATA	TACNA	122	100,0	43	35,2

Continúa...

CUADRO Nº 4.3
PERÚ: INCIDENCIA DEL DÉFICIT HABITACIONAL, SEGÚN DISTRITO

Conclusión.

Nº	Distrito	Provincia	Departamento	VIVIENDAS PARTICULARES CON OCUPANTES PRESENTES			
				Total		Con Déficit Habitacional	
				Absoluto	%	Absoluto	%
1800	SITAJARA	TARATA	TACNA	223	100,0	42	18,8
1801	SUSAPAYA	TARATA	TACNA	326	100,0	85	26,1
1802	TARUCACHI	TARATA	TACNA	183	100,0	101	55,2
1803	TICACO	TARATA	TACNA	327	100,0	124	37,9
1804	TUMBES	TUMBES	TUMBES	22 697	100,0	5 343	23,5
1805	CORRALES	TUMBES	TUMBES	5 098	100,0	1 455	28,5
1806	LA CRUZ	TUMBES	TUMBES	2 003	100,0	500	25,0
1807	PAMPAS DE HOSPITAL	TUMBES	TUMBES	1 520	100,0	267	17,6
1808	SAN JACINTO	TUMBES	TUMBES	1 996	100,0	426	21,3
1809	SAN JUAN DE LA VIRGEN	TUMBES	TUMBES	968	100,0	177	18,3
1810	ZORRITOS	CONTRALMIRANTE VILLAR	TUMBES	2 445	100,0	671	27,4
1811	CASITAS	CONTRALMIRANTE VILLAR	TUMBES	616	100,0	237	38,5
1812	CANOAS DE PUNTA SAL	CONTRALMIRANTE VILLAR	TUMBES	1 052	100,0	416	39,5
1813	ZARUMILLA	ZARUMILLA	TUMBES	4 485	100,0	1 275	28,4
1814	AGUAS VERDES	ZARUMILLA	TUMBES	4 117	100,0	1 582	38,4
1815	MATAPALO	ZARUMILLA	TUMBES	391	100,0	48	12,3
1816	PAPAYAL	ZARUMILLA	TUMBES	1 250	100,0	283	22,6
1817	CALLERÍA	CORONEL PORTILLO	UCAYALI	29 721	100,0	8 617	29,0
1818	CAMPOVERDE	CORONEL PORTILLO	UCAYALI	3 382	100,0	991	29,3
1819	IPARIA	CORONEL PORTILLO	UCAYALI	2 188	100,0	1 730	79,1
1820	MASISEA	CORONEL PORTILLO	UCAYALI	2 424	100,0	1 460	60,2
1821	YARINACOCHA	CORONEL PORTILLO	UCAYALI	18 625	100,0	5 960	32,0
1822	NUEVA REQUENA	CORONEL PORTILLO	UCAYALI	1 115	100,0	654	58,7
1823	MANANTAY	CORONEL PORTILLO	UCAYALI	14 712	100,0	5 766	39,2
1824	RAYMONDI	ATALAYA	UCAYALI	6 104	100,0	3 813	62,5
1825	SEPAHUA	ATALAYA	UCAYALI	1 376	100,0	858	62,4
1826	TAHUANIA	ATALAYA	UCAYALI	1 561	100,0	1 023	65,5
1827	YURUA	ATALAYA	UCAYALI	357	100,0	264	73,9
1828	PADRE ABAD	PADRE ABAD	UCAYALI	6 257	100,0	2 630	42,0
1829	IRAZOLA	PADRE ABAD	UCAYALI	4 351	100,0	2 021	46,4
1830	CURIMANA	PADRE ABAD	UCAYALI	1 390	100,0	693	49,9
1831	PURÚS	PURÚS	UCAYALI	736	100,0	380	51,6

Fuente: INEI - Censos Nacionales 2007: XI de Población y VI de Vivienda.

Capítulo 5

Perfil demográfico y socioeconómico de los residentes en viviendas con déficit habitacional

5.1 Perfil demográfico y socioeconómico a nivel nacional
5.1.1 De los jefes de hogar
5.1.2 De la población residente en viviendas con déficit habitacional
5.1.3 De los hogares en viviendas con déficit habitacional

Capítulo 5

Perfil Demográfico y Socioeconómico de los Hogares Residentes en Viviendas con Déficit Habitacional

5.1 Perfil demográfico y socioeconómico a nivel nacional

5.1.1 De los jefes de hogar

A nivel nacional se observa que las tres cuartas partes de los hogares con déficit habitacional son liderados por 1 millón 400 mil 955 jefes de hogar varones y la cuarta parte restante por 459 mil 737 mujeres. (Cuadro N ° 5.1)

Asimismo considerando grupos de edad, se observa que las edades de los jefes de hogar se encuentran comprendidas en su mayoría entre los 25 y 59 años, esto es 1 millón 442 mil 27 jefes de hogar (77,5%); en los extremos más vulnerables se encuentran 161 mil 916 jefes de hogar (8,7%) entre 12 y 24 años y 256 mil 749 jefes (13,8%) mayores de 60 años. (Cuadro N ° 5.1)

En su mayoría son convivientes o casados, esto es 1 millón 486 mil 373 personas; 228 mil 613 son jefes de hogar separados(as), divorciados(as) o viudos(as); y 145 mil 706 son solteros(as). (Cuadro N ° 5.1)

Aproximadamente la tercera parte tienen nivel de instrucción secundaria esto es 652 mil 808 personas (35,1%), otra tercera parte tiene nivel de instrucción primaria, es decir, 661 mil 125 personas (35,5%); 206 mil 981 jefes de hogar (11,1%) no tienen instrucción o apenas tienen nivel inicial y por último aquellos jefes de hogar cuyo nivel de instrucción va desde superior no universitaria incompleta hasta superior universitaria completa asciende a 339 mil 778 personas (18,3%). (Cuadro N ° 5.1)

Un aspecto importante a considerar, es tener una idea clara de cuantos jefes de hogar que habitan en viviendas deficitarias, perciben algún tipo de ingreso, en tal sentido, la variable **perceptores económicos** presenta información relevante al respecto, así se encuentra que 1 millón 377 mil 564 jefes de hogar perciben ingresos de la actividad laboral que realizan y 34 mil 954 de jefes reciben pensión o jubilación o en todo caso viven de sus rentas. (Cuadro N ° 5.1)

Como se ha podido determinar antes, 1 millón 377 mil 564 jefes de hogar trabajan y se encuentran inmersos en la población económicamente activa (PEA) ocupada, 52 mil 138 corresponden a la PEA Desocupada y 430 mil 990 a la No PEA. De estas cifras se deriva que hay un grupo importante de 483 mil 128 jefes de hogar que no perciben ningún tipo de ingreso, pertenecen a la PEA Desocupada y No PEA y representan el 26,0% del total de jefes de hogar. (Cuadro N ° 5.1)

En el área urbana se observa una estructura similar, encontrando que las edades de la gran mayoría de los jefes de hogar está comprendida entre 25 y 59 años, esto es 967 mil 417 personas; 961 mil 11 son casados o convivientes; 824 mil 503 tienen nivel de instrucción primaria o secundaria, 899 mil 801 perciben ingresos de alguna actividad laboral, 25 mil 885 reciben algún tipo de pensión jubilación o viven de sus rentas y 307 mil 809 no laboran (No Pea y Pea desocupada). (Cuadro N ° 5.1)

En el área rural 524 mil 59 son jefes de hogar varones y 129 mil 23 mujeres, 474 mil 610 tienen edades entre 25 y 59 años, 525 mil 362 son convivientes o casados, 489 mil 430 tienen nivel de instrucción primaria o secundaria, 139 mil 869 no tienen nivel o únicamente nivel inicial, 486 mil 832 perciben algún tipo de ingreso (ya sea que se encuentren en actividad laboral, reciban pensión o jubilación o vivan de sus rentas) y 175 mil 319 no trabajan (No PEA y PEA Desocupada) y representa el 26,9% del total de jefes de hogar residentes en viviendas deficitarias de esta área. Cuadro N ° 5.1)

En el cuadro N° 5.2 se observa en términos porcentuales, el perfil socioeconómico y demográfico de los jefes de hogar considerando el tipo de déficit de sus viviendas.

A nivel nacional, como ya se ha visto, el déficit habitacional es mayor en las **viviendas hacinadas** y los jefes de hogar que habitan este tipo de viviendas se caracterizan porque el 80,1% de ellos son varones; el 85,0% tiene entre 25 y 59 años de edad; el 89,0% son convivientes o casados; el 87,2% no tiene instrucción o tiene nivel de instrucción primario o secundario y 12,7% tiene algún tipo de instrucción superior. El 77,8% de estos jefes de hogar perciben algún tipo de ingreso (571 mil 199 jefes de hogar, y de este total el 97,9% desempeña alguna actividad laboral y el 2,1% es pensionista o jubilado o rentista). Características similares se dan en el área urbana y rural. (Cuadro N ° 5.2)

En las viviendas con **servicios básicos deficitarios**, el 11,2% de los jefes de hogar tienen entre 12 y 24 años de edad, el 64,3% entre 25 y 59 años y un considerable 24,5% tiene 60 años y más edad. Asimismo, el 66,5% es conviviente o casado, el 13,9% soltero, el 12,0% viudo y un escaso 7,6% separado o divorciado. Considerando el nivel de instrucción, el 20,0% no tiene nivel, el 42,9% tiene nivel de instrucción primaria, el 27,7% secundaria y sólo el 9,2% tiene algún tipo de nivel de instrucción superior. El 69,6% del total de jefes de hogar, percibe algún tipo de ingreso y de este total el 97,2% se encuentra ocupado y el 2,8% restante es pensionista o jubilado o rentista. Situaciones similares se presentan tanto en el área urbana como rural, sin embargo, cabe resaltar que en el área rural el porcentaje de jefes de hogar de 60 y más años, representa el 30,2% del total de jefes de hogar de esta área y es mayor que en el área urbana. (Cuadro N ° 5.2)

En cuanto al **déficit tradicional**, el 75,6% de los jefes de hogar son hombres; el 82,8% tiene entre 25 y 59 años de edad; el 87,6% es conviviente o casado; el 13,0% tiene nivel de instrucción primaria, el 43,6% secundaria y el 41,2% tiene algún tipo de nivel de instrucción superior. El 80,8% del total de jefes de hogar es perceptor de ingresos y de este total (285 mil 893) el 97,7% desarrolla algún tipo de actividad laboral y el 2,3% restante es jubilado o pensionista o rentista. (Cuadro N ° 5.2)

CUADRO Nº 5.1
PERÚ: PERFIL DEMOGRÁFICO Y SOCIOECONÓMICO DE LOS JEFES DE HOGAR RESIDENTES EN VIVIENDAS CON DÉFICIT HABITACIONAL, SEGÚN ÁREA DE RESIDENCIA, SEXO, GRUPOS DE EDAD, ESTADO CIVIL, NIVEL DE INSTRUCCIÓN, PERCEPTORES ECONÓMICOS Y CONDICIÓN DE OCUPACIÓN, 2007

Área de residencia, sexo, grupos de edad, estado civil, nivel de instrucción, perceptores de ingreso y condición de ocupación	DÉFICIT HABITACIONAL							
	Total	CUANTITATIVO			CUALITATIVO			
		Total	Déficit tradicional	Viviendas no adecuadas	Total	Material irrecuperable (en paredes)	Viviendas hacinadas	Servicios básicos deficitarios
TOTAL								
SEXO								
Total	1 860 692	389 745	353 943	35 802	1 470 947	215 636	734 489	520 822
Hombre	1 400 955	293 726	267 742	25 984	1 107 229	149 326	588 187	369 716
Mujer	459 737	96 019	86 201	9 818	363 718	66 310	146 302	151 106
GRUPOS DE EDAD								
Total	1 860 692	389 745	353 943	35 802	1 470 947	215 636	734 489	520 822
De 12 a 19 años	29 947	6 920	5 818	1 102	23 027	5 085	3 866	14 076
De 20 a 24 años	131 969	40 104	36 210	3 894	91 865	18 684	28 660	44 521
De 25 a 34 años	520 080	145 714	135 116	10 598	374 366	59 379	196 676	118 311
De 35 a 59 años	921 947	174 536	157 795	16 741	747 411	103 286	427 504	216 621
De 60 a más años	256 749	22 471	19 004	3 467	234 278	29 202	77 783	127 293
ESTADO CIVIL								
Total	1 860 692	389 745	353 943	35 802	1 470 947	215 636	734 489	520 822
Conviviente	845 427	192 548	178 261	14 287	652 879	91 572	375 591	185 716
Separado(a)	103 053	19 591	16 683	2 908	83 462	19 774	27 988	35 700
Casado(a)	640 946	141 357	131 551	9 806	499 589	60 869	278 310	160 410
Viudo(a)	116 561	9 074	7 685	1 389	107 487	12 806	31 971	62 710
Divorciado(a)	8 999	1 862	1 542	320	7 137	1 375	2 003	3 759
Soltero(a)	145 706	25 313	18 221	7 092	120 393	29 240	18 626	72 527
NIVEL DE INSTRUCCIÓN								
Total	1 860 692	389 745	353 943	35 802	1 470 947	215 636	734 489	520 822
Sin nivel	205 097	8 633	7 389	1 244	196 464	15 304	76 806	104 354
Educación inicial	1 884	263	232	31	1 621	261	793	567
Primaria	661 125	53 428	46 189	7 239	607 697	64 556	319 635	223 506
Secundaria	652 808	170 943	154 156	16 787	481 865	93 751	243 783	144 331
Superior no univ. incompleta	89 062	34 608	31 778	2 830	54 454	12 834	26 421	15 199
Superior no univ. completa	106 026	49 605	46 467	3 138	56 421	12 674	28 946	14 801
Superior univ. incompleta	53 021	24 475	22 726	1 749	28 546	6 508	14 813	7 225
Superior univ. completa	91 669	47 790	45 006	2 784	43 879	9 748	23 292	10 839
PERCEPTORES ECONÓMICOS								
Total	1 412 518	315 029	285 893	29 136	1 097 489	164 027	571 199	362 263
Ocupados	1 377 564	307 717	279 271	28 446	1 069 847	158 582	559 074	352 191
Pensionistas o jubilados	20 975	5 523	5 025	498	15 452	3 999	6 730	4 723
Rentistas	13 979	1 789	1 597	192	12 190	1 446	5 395	5 349
CONDICIÓN DE OCUPACIÓN								
Total	1 860 692	389 745	353 943	35 802	1 470 947	215 636	734 489	520 822
PEA ocupada	1 377 564	307 717	279 271	28 446	1 069 847	158 582	559 074	352 191
PEA desocupada	52 138	9 243	8 448	795	42 895	6 715	21 421	14 759
No PEA	430 990	72 785	66 224	6 561	358 205	50 339	153 994	153 872

Continúa...

CUADRO Nº 5.1
PERÚ: PERFIL DEMOGRÁFICO Y SOCIOECONÓMICO DE LOS JEFES DE HOGAR RESIDENTES EN VIVIENDAS CON DÉFICIT HABITACIONAL, SEGÚN ÁREA DE RESIDENCIA, SEXO, GRUPOS DE EDAD, ESTADO CIVIL, NIVEL DE INSTRUCCIÓN, PERCEPTORES ECONÓMICOS Y CONDICIÓN DE OCUPACIÓN, 2007

Área de residencia, sexo, grupos de edad, estado civil, nivel de instrucción, perceptores de ingreso y condición de ocupación	DÉFICIT HABITACIONAL							
	Total	CUANTITATIVO			CUALITATIVO			
		Total	Déficit tradicional	Viviendas no adecuadas	Total	Material irrecuperable (en paredes)	Viviendas hacinadas	Servicios básicos deficitarios
URBANA								
SEXO								
Total	1 207 610	375 699	341 761	33 938	831 911	187 118	408 006	236 787
Hombre	876 896	282 443	257 894	24 549	594 453	126 072	308 117	160 264
Mujer	330 714	93 256	83 867	9 389	237 458	61 046	99 889	76 523
GRUPOS DE EDAD								
Total	1 207 610	375 699	341 761	33 938	831 911	187 118	408 006	236 787
De 12 a 19 años	20 238	6 442	5 406	1 036	13 796	4 354	2 291	7 151
De 20 a 24 años	89 381	37 321	33 630	3 691	52 060	15 910	14 781	21 369
De 25 a 34 años	365 525	140 005	129 949	10 056	225 520	51 653	109 501	64 366
De 35 a 59 años	601 892	170 192	154 310	15 882	431 700	90 388	238 807	102 505
De 60 a más años	130 574	21 739	18 466	3 273	108 835	24 813	42 626	41 396
ESTADO CIVIL								
Total	1 207 610	375 699	341 761	33 938	831 911	187 118	408 006	236 787
Conviviente	555 789	183 985	170 474	13 511	371 804	78 150	203 781	89 873
Separado(a)	79 365	19 030	16 208	2 822	60 335	18 415	20 505	21 415
Casado(a)	405 222	137 672	128 365	9 307	267 550	52 242	151 363	63 945
Viudo(a)	55 732	8 647	7 372	1 275	47 085	11 018	16 556	19 511
Divorciado(a)	6 150	1 817	1 513	304	4 333	1 253	1 280	1 800
Soltero(a)	105 352	24 548	17 829	6 719	80 804	26 040	14 521	40 243
NIVEL DE INSTRUCCIÓN								
Total	1 207 610	375 699	341 761	33 938	831 911	187 118	408 006	236 787
Sin nivel	65 962	7 533	6 508	1 025	58 429	11 109	20 527	26 793
Educación inicial	1 150	251	222	29	899	235	380	284
Primaria	305 358	48 033	41 477	6 556	257 325	52 842	123 122	81 361
Secundaria	519 145	165 381	149 129	16 252	353 764	83 931	179 091	90 742
Superior no univ. incompleta	82 225	34 160	31 401	2 759	48 065	11 994	23 874	12 197
Superior no univ. completa	98 136	48 819	45 842	2 977	49 317	11 824	26 079	11 414
Superior univ. incompleta	49 694	24 250	22 555	1 695	25 444	6 047	13 612	5 785
Superior univ. completa	85 940	47 272	44 627	2 645	38 668	9 136	21 321	8 211
PERCEPTORES ECONÓMICOS								
Total	925 686	303 925	276 316	27 609	621 761	140 415	314 750	166 596
Ocupados	899 801	296 763	269 817	26 946	603 038	135 779	305 914	161 345
Pensionistas o jubilados	17 940	5 463	4 978	485	12 477	3 409	6 045	3 023
Rentistas	7 945	1 699	1 521	178	6 246	1 227	2 791	2 228
CONDICIÓN DE OCUPACIÓN								
Total	1 207 610	375 699	341 761	33 938	831 911	187 118	408 006	236 787
PEA ocupada	899 801	296 763	269 817	26 946	603 038	135 779	305 914	161 345
PEA desocupada	36 621	8 807	8 044	763	27 814	6 164	13 252	8 398
No PEA	271 188	70 129	63 900	6 229	201 059	45 175	88 840	67 044

Continúa...

CUADRO Nº 5.1
PERÚ: PERFIL DEMOGRÁFICO Y SOCIOECONÓMICO DE LOS JEFES DE HOGAR RESIDENTES EN VIVIENDAS CON DÉFICIT HABITACIONAL, SEGÚN ÁREA DE RESIDENCIA, SEXO, GRUPOS DE EDAD, ESTADO CIVIL, NIVEL DE INSTRUCCIÓN, PERCEPTORES ECONÓMICOS Y CONDICIÓN DE OCUPACIÓN, 2007

Conclusión.

Área de residencia, sexo, grupos de edad, estado civil, nivel de instrucción, perceptores de ingreso y condición de ocupación	DÉFICIT HABITACIONAL							
	Total	CUANTITATIVO			CUALITATIVO			
		Total	Déficit tradicional	Viviendas no adecuadas	Total	Material irrecuperable (en paredes)	Viviendas hacinadas	Servicios básicos deficitarios
RURAL								
SEXO								
Total	653 082	14 046	12 182	1 864	639 036	28 518	326 483	284 035
Hombre	524 059	11 283	9 848	1 435	512 776	23 254	280 070	209 452
Mujer	129 023	2 763	2 334	429	126 260	5 264	46 413	74 583
GRUPOS DE EDAD								
Total	653 082	14 046	12 182	1 864	639 036	28 518	326 483	284 035
De 12 a 19 años	9 709	478	412	66	9 231	731	1 575	6 925
De 20 a 24 años	42 588	2 783	2 580	203	39 805	2 774	13 879	23 152
De 25 a 34 años	154 555	5 709	5 167	542	148 846	7 726	87 175	53 945
De 35 a 59 años	320 055	4 344	3 485	859	315 711	12 898	188 697	114 116
De 60 a más años	126 175	732	538	194	125 443	4 389	35 157	85 897
ESTADO CIVIL								
Total	653 082	14 046	12 182	1 864	639 036	28 518	326 483	284 035
Conviviente	289 638	8 563	7 787	776	281 075	13 422	171 810	95 843
Separado(a)	23 688	561	475	86	23 127	1 359	7 483	14 285
Casado(a)	235 724	3 685	3 186	499	232 039	8 627	126 947	96 465
Viudo(a)	60 829	427	313	114	60 402	1 788	15 415	43 199
Divorciado(a)	2 849	45	29	16	2 804	122	723	1 959
Soltero(a)	40 354	765	392	373	39 589	3 200	4 105	32 284
NIVEL DE INSTRUCCIÓN								
Total	653 082	14 046	12 182	1 864	639 036	28 518	326 483	284 035
Sin nivel	139 135	1 100	881	219	138 035	4 195	56 279	77 561
Educación inicial	734	12	10	2	722	26	413	283
Primaria	355 767	5 395	4 712	683	350 372	11 714	196 513	142 145
Secundaria	133 663	5 562	5 027	535	128 101	9 820	64 692	53 589
Superior no univ. incompleta	6 837	448	377	71	6 389	840	2 547	3 002
Superior no univ. completa	7 890	786	625	161	7 104	850	2 867	3 387
Superior univ. incompleta	3 327	225	171	54	3 102	461	1 201	1 440
Superior univ. completa	5 729	518	379	139	5 211	612	1 971	2 628
PERCEPTORES ECONÓMICOS								
Total	486 832	11 104	9 577	1 527	475 728	23 612	256 449	195 667
Ocupados	477 763	10 954	9 454	1 500	466 809	22 803	253 160	190 846
Pensionistas o jubilados	3 035	60	47	13	2 975	590	685	1 700
Rentistas	6 034	90	76	14	5 944	219	2 604	3 121
CONDICIÓN DE OCUPACIÓN								
Total	653 082	14 046	12 182	1 864	639 036	28 518	326 483	284 035
PEA ocupada	477 763	10 954	9 454	1 500	466 809	22 803	253 160	190 846
PEA desocupada	15 517	436	404	32	15 081	551	8 169	6 361
No PEA	159 802	2 656	2 324	332	157 146	5 164	65 154	86 828

Fuente: INEI - Censos Nacionales 2007: XI de Población y VI de Vivienda.

CUADRO Nº 5.2
PERÚ: PERFIL DEMOGRÁFICO Y SOCIECONÓMICO DE LOS JEFES DE HOGAR RESIDENTES EN VIVIENDAS CON DÉFICIT HABITACIONAL, SEGÚN ÁREA DE RESIDENCIA, SEXO, GRUPOS DE EDAD, ESTADO CIVIL, NIVEL DE INSTRUCCIÓN, PERCEPTORES ECONÓMICOS Y CONDICIÓN DE OCUPACIÓN, 2007
(Porcentaje)

Área de residencia, sexo, grupos de edad, estado civil, nivel de instrucción, perceptores de ingreso y condición de ocupación	DÉFICIT HABITACIONAL							
	Total	DÉFICIT CUANTITATIVO			DÉFICIT CUALITATIVO			
		Total	Déficit tradicional	Viviendas no adecuadas	Total	Material irrecuperable (en paredes)	Viviendas hacinadas	Servicios básicos deficitarios
TOTAL								
SEXO								
Total	100,0	100,0	100,0	100,0	100,0	100,0	100,0	100,0
	(1 860 692)	(389 745)	(353 943)	(35 802)	(1 470 947)	(215 636)	(734 489)	(520 822)
Hombre	75,3	75,4	75,6	72,6	75,3	69,2	80,1	71,0
Mujer	24,7	24,6	24,4	27,4	24,7	30,8	19,9	29,0
GRUPOS DE EDAD								
Total	100,0	100,0	100,0	100,0	100,0	100,0	100,0	100,0
	(1 860 692)	(389 745)	(353 943)	(35 802)	(1 470 947)	(215 636)	(734 489)	(520 822)
De 12 a 19 años	1,6	1,8	1,6	3,1	1,6	2,4	0,5	2,7
De 20 a 24 años	7,1	10,3	10,2	10,9	6,2	8,7	3,9	8,5
De 25 a 34 años	28,0	37,4	38,2	29,6	25,5	27,5	26,8	22,7
De 35 a 59 años	49,5	44,8	44,6	46,8	50,8	47,9	58,2	41,6
De 60 a más años	13,8	5,8	5,4	9,7	15,9	13,5	10,6	24,4
ESTADO CIVIL								
Total	100,0	100,0	100,0	100,0	100,0	100,0	100,0	100,0
	(1 860 692)	(389 745)	(353 943)	(35 802)	(1 470 947)	(215 636)	(734 489)	(520 822)
Conviviente	45,4	49,4	50,4	39,9	44,4	42,5	51,1	35,7
Separado(a)	5,5	5,0	4,7	8,1	5,7	9,2	3,8	6,9
Casado(a)	34,4	36,3	37,2	27,4	34,0	28,2	37,9	30,8
Viudo(a)	6,3	2,3	2,2	3,9	7,3	5,9	4,4	12,0
Divorciado(a)	0,5	0,5	0,4	0,9	0,5	0,6	0,3	0,7
Soltero(a)	7,8	6,5	5,1	19,8	8,2	13,6	2,5	13,9
NIVEL DE INSTRUCCIÓN								
Total	100,0	100,0	100,0	100,0	100,0	100,0	100,0	100,0
	(1 860 692)	(389 745)	(353 943)	(35 802)	(1 470 947)	(215 636)	(734 489)	(520 822)
Sin nivel	11,0	2,2	2,1	3,5	13,4	7,1	10,5	20,0
Educación inicial	0,1	0,1	0,1	0,1	0,1	0,1	0,1	0,1
Primaria	35,5	13,7	13,0	20,2	41,3	29,9	43,5	42,9
Secundaria	35,1	43,9	43,6	46,9	32,8	43,5	33,2	27,7
Superior no univ. incompleta	4,8	8,9	9,0	7,9	3,7	6,0	3,6	2,9
Superior no univ. completa	5,7	12,7	13,1	8,8	3,8	5,9	3,9	2,8
Superior univ. incompleta	2,8	6,3	6,4	4,9	1,9	3,0	2,0	1,4
Superior univ. completa	4,9	12,3	12,7	7,8	3,0	4,5	3,2	2,1
PERCEPTORES ECONÓMICOS								
Total	100,0	100,0	100,0	100,0	100,0	100,0	100,0	100,0
	(1 412 518)	(315 029)	(285 893)	(29 136)	(1 097 489)	(164 027)	(571 199)	(362 263)
Ocupados	97,5	97,7	97,7	97,6	97,5	96,7	97,9	97,2
Pensionistas o jubilados	1,5	1,8	1,8	1,7	1,4	2,4	1,2	1,3
Rentistas	1,0	0,6	0,6	0,7	1,1	0,9	0,9	1,5
CONDICIÓN DE OCUPACIÓN								
Total	100,0	100,0	100,0	100,0	100,0	100,0	100,0	100,0
	(1 860 692)	(389 745)	(353 943)	(35 802)	(1 470 947)	(215 636)	(734 489)	(520 822)
PEA ocupada	74,0	79,0	78,9	79,5	72,7	73,5	76,1	67,6
PEA desocupada	2,8	2,4	2,4	2,2	2,9	3,1	2,9	2,8
No PEA	23,2	18,7	18,7	18,3	24,4	23,3	21,0	29,5

Continúa...

CUADRO Nº 5.2

PERÚ: PERFIL DEMOGRÁFICO Y SOCIECONÓMICO DE LOS JEFES DE HOGAR RESIDENTES EN VIVIENDAS CON DÉFICIT HABITACIONAL, SEGÚN ÁREA DE RESIDENCIA, SEXO, GRUPOS DE EDAD, ESTADO CIVIL, NIVEL DE INSTRUCCIÓN, PERCEPTORES ECONÓMICOS Y CONDICIÓN DE OCUPACIÓN, 2007

(Porcentaje)

Área de residencia, sexo, grupos de edad, estado civil, nivel de instrucción, perceptores de ingreso y condición de ocupación	DÉFICIT HABITACIONAL							
	Total	DÉFICIT CUANTITATIVO			DÉFICIT CUALITATIVO			
		Total	Déficit tradicional	Viviendas no adecuadas	Total	Material irrecuperable (en paredes)	Viviendas hacinadas	Servicios básicos deficitarios
URBANA								
SEXO								
Total	100,0	100,0	100,0	100,0	100,0	100,0	100,0	100,0
	(1 207 610)	(375 699)	(341 761)	(33 938)	(831 911)	(187 118)	(408 006)	(236 787)
Hombre	72,6	75,2	75,5	72,3	71,5	67,4	75,5	67,7
Mujer	27,4	24,8	24,5	27,7	28,5	32,6	24,5	32,3
GRUPOS DE EDAD								
Total	100,0	100,0	100,0	100,0	100,0	100,0	100,0	100,0
	(1 207 610)	(375 699)	(341 761)	(33 938)	(831 911)	(187 118)	(408 006)	(236 787)
De 12 a 19 años	1,7	1,7	1,6	3,1	1,7	2,3	0,6	3,0
De 20 a 24 años	7,4	9,9	9,8	10,9	6,3	8,5	3,6	9,0
De 25 a 34 años	30,3	37,3	38,0	29,6	27,1	27,6	26,8	27,2
De 35 a 59 años	49,8	45,3	45,2	46,8	51,9	48,3	58,5	43,3
De 60 a más años	10,8	5,8	5,4	9,6	13,1	13,3	10,4	17,5
ESTADO CIVIL								
Total	100,0	100,0	100,0	100,0	100,0	100,0	100,0	100,0
	(1 207 610)	(375 699)	(341 761)	(33 938)	(831 911)	(187 118)	(408 006)	(236 787)
Conviviente	46,0	49,0	49,9	39,8	44,7	41,8	49,9	38,0
Separado(a)	6,6	5,1	4,7	8,3	7,3	9,8	5,0	9,0
Casado(a)	33,6	36,6	37,6	27,4	32,2	27,9	37,1	27,0
Viudo(a)	4,6	2,3	2,2	3,8	5,7	5,9	4,1	8,2
Divorciado(a)	0,5	0,5	0,4	0,9	0,5	0,7	0,3	0,8
Soltero(a)	8,7	6,5	5,2	19,8	9,7	13,9	3,6	17,0
NIVEL DE INSTRUCCIÓN								
Total	100,0	100,0	100,0	100,0	100,0	100,0	100,0	100,0
	(1 207 610)	(375 699)	(341 761)	(33 938)	(831 911)	(187 118)	(408 006)	(236 787)
Sin nivel	5,5	2,0	1,9	3,0	7,0	5,9	5,0	11,3
Educación inicial	0,1	0,1	0,1	0,1	0,1	0,1	0,1	0,1
Primaria	25,3	12,8	12,1	19,3	30,9	28,2	30,2	34,4
Secundaria	43,0	44,0	43,6	47,9	42,5	44,9	43,9	38,3
Superior no univ. incompleta	6,8	9,1	9,2	8,1	5,8	6,4	5,9	5,2
Superior no univ. completa	8,1	13,0	13,4	8,8	5,9	6,3	6,4	4,8
Superior univ. incompleta	4,1	6,5	6,6	5,0	3,1	3,2	3,3	2,4
Superior univ. completa	7,1	12,6	13,1	7,8	4,6	4,9	5,2	3,5
PERCEPTORES ECONÓMICOS								
Total	100,0	100,0	100,0	100,0	100,0	100,0	100,0	100,0
	(925 686)	(303 925)	(276 316)	(27 609)	(621 761)	(140 415)	(314 750)	(166 596)
Ocupados	97,2	97,6	97,6	97,6	97,0	96,7	97,2	96,8
Pensionistas o jubilados	1,9	1,8	1,8	1,8	2,0	2,4	1,9	1,8
Rentistas	0,9	0,6	0,6	0,6	1,0	0,9	0,9	1,3
CONDICIÓN DE OCUPACIÓN								
Total	100,0	100,0	100,0	100,0	100,0	100,0	100,0	100,0
	(1 207 610)	(375 699)	(341 761)	(33 938)	(831 911)	(187 118)	(408 006)	(236 787)
PEA ocupada	74,5	79,0	78,9	79,4	72,5	72,6	75,0	68,1
PEA desocupada	3,0	2,3	2,4	2,2	3,3	3,3	3,2	3,5
No PEA	22,5	18,7	18,7	18,4	24,2	24,1	21,8	28,3

Continúa...

CUADRO Nº 5.2
PERÚ: PERFIL DEMOGRÁFICO Y SOCIECONÓMICO DE LOS JEFES DE HOGAR RESIDENTES EN VIVIENDAS CON DÉFICIT HABITACIONAL, SEGÚN ÁREA DE RESIDENCIA, SEXO, GRUPOS DE EDAD, ESTADO CIVIL, NIVEL DE INSTRUCCIÓN, PERCEPTORES ECONÓMICOS Y CONDICIÓN DE OCUPACIÓN, 2007
(Porcentaje)

Conclusión.

Área de residencia, sexo, grupos de edad, estado civil, nivel de instrucción, perceptores de ingreso y condición de ocupación	DÉFICIT HABITACIONAL							
	Total	DÉFICIT CUANTITATIVO			DÉFICIT CUALITATIVO			
		Total	Déficit tradicional	Viviendas no adecuadas	Total	Material irrecuperable (en paredes)	Viviendas hacinadas	Servicios básicos deficitarios
RURAL								
SEXO								
Total	100,0	100,0	100,0	100,0	100,0	100,0	100,0	100,0
	(653 082)	(14 046)	(12 182)	(1 864)	(639 036)	(28 518)	(326 483)	(284 035)
Hombre	80,2	80,3	80,8	77,0	80,2	81,5	85,8	73,7
Mujer	19,8	19,7	19,2	23,0	19,8	18,5	14,2	26,3
GRUPOS DE EDAD								
Total	100,0	100,0	100,0	100,0	100,0	100,0	100,0	100,0
	(653 082)	(14 046)	(12 182)	(1 864)	(639 036)	(28 518)	(326 483)	(284 035)
De 12 a 19 años	1,5	3,4	3,4	3,5	1,4	2,6	0,5	2,4
De 20 a 24 años	6,5	19,8	21,2	10,9	6,2	9,7	4,3	8,2
De 25 a 34 años	23,7	40,6	42,4	29,1	23,3	27,1	26,7	19,0
De 35 a 59 años	49,0	30,9	28,6	46,1	49,4	45,2	57,8	40,2
De 60 a más años	19,3	5,2	4,4	10,4	19,6	15,4	10,8	30,2
ESTADO CIVIL								
Total	100,0	100,0	100,0	100,0	100,0	100,0	100,0	100,0
	(653 082)	(14 046)	(12 182)	(1 864)	(639 036)	(28 518)	(326 483)	(284 035)
Conviviente	44,3	61,0	63,9	41,6	44,0	47,1	52,6	33,7
Separado(a)	3,6	4,0	3,9	4,6	3,6	4,8	2,3	5,0
Casado(a)	36,1	26,2	26,2	26,8	36,3	30,3	38,9	34,0
Viudo(a)	9,3	3,0	2,6	6,1	9,5	6,3	4,7	15,2
Divorciado(a)	0,4	0,3	0,2	0,9	0,4	0,4	0,2	0,7
Soltero(a)	6,2	5,4	3,2	20,0	6,2	11,2	1,3	11,4
NIVEL DE INSTRUCCIÓN								
Total	100,0	100,0	100,0	100,0	100,0	100,0	100,0	100,0
	(653 082)	(14 046)	(12 182)	(1 864)	(639 036)	(28 518)	(326 483)	(284 035)
Sin nivel	21,3	7,8	7,2	11,7	21,6	14,7	17,2	27,3
Educación inicial	0,1	0,1	0,1	0,1	0,1	0,1	0,1	0,1
Primaria	54,5	38,4	38,7	36,6	54,8	41,1	60,2	50,0
Secundaria	20,5	39,6	41,3	28,7	20,0	34,4	19,8	18,9
Superior no univ. incompleta	1,0	3,2	3,1	3,8	1,0	2,9	0,8	1,1
Superior no univ. completa	1,2	5,6	5,1	8,6	1,1	3,0	0,9	1,2
Superior univ. incompleta	0,5	1,6	1,4	2,9	0,5	1,6	0,4	0,5
Superior univ. completa	0,9	3,7	3,1	7,5	0,8	2,1	0,6	0,9
PERCEPTORES ECONÓMICOS								
Total	100,0	100,0	100,0	100,0	100,0	100,0	100,0	100,0
	(486 832)	(11 104)	(9 577)	(1 527)	(475 728)	(23 612)	(256 449)	(195 667)
Ocupados	98,1	98,6	98,7	98,2	98,1	96,6	98,7	97,5
Pensionistas o jubilados	0,6	0,5	0,5	0,9	0,6	2,5	0,3	0,9
Rentistas	1,2	0,8	0,8	0,9	1,2	0,9	1,0	1,6
CONDICIÓN DE OCUPACIÓN								
Total	100,0	100,0	100,0	100,0	100,0	100,0	100,0	100,0
	(653 082)	(14 046)	(12 182)	(1 864)	(639 036)	(28 518)	(326 483)	(284 035)
PEA ocupada	73,2	78,0	77,6	80,5	73,0	80,0	77,5	67,2
PEA desocupada	2,4	3,1	3,3	1,7	2,4	1,9	2,5	2,2
No PEA	24,5	18,9	19,1	17,8	24,6	18,1	20,0	30,6

Fuente: INEI - Censos Nacionales 2007: XI de Población y VI de Vivienda.

5.1.2 De la población residente en viviendas con déficit habitacional

8 millones 342 mil 116 personas (jefes de hogar incluidos) habitan en viviendas con déficit habitacional, es decir, cerca de la tercera parte de la población del país vive en condiciones habitacionales inadecuadas. La población femenina y masculina se distribuye en cantidades similares.

La edad de la mayor parte de la población en viviendas de este tipo es menor de 45 años y agrupa a 7 millones 182 mil 916 personas. La población que comprende a los menores de 13 años asciende a 2 millones 896 mil 105 personas (34,7%), de 13 a 44 años asciende a 4 millones 286 mil 811 personas (51,4%), de 45 a 64 años asciende a 856 mil 154 personas (10,3%) y de 65 a más años asciende a 303 mil 46 personas (3,6%). (Cuadro N ° 5.3)

La variable estado civil es un indicador de la población muy interesante pues pone en evidencia que al interior de los hogares habitan personas convivientes o casadas que no necesariamente son jefes de hogar así como también separadas o divorciadas es decir personas que en algún momento ya han tomado la decisión de formar un hogar independiente y que por alguna razón habitan en la actualidad conjuntamente con otro hogar, así se observa, que entre personas convivientes o casadas existen en total 3 millones 226 mil 472, y entre separadas o divorciadas 198 mil 763 personas. Si se comparan estos resultados, con los obtenidos en el cuadro 5.1 en lo referente a estado civil de los jefes de hogar, se puede observar que esta información es el doble en cuanto a convivientes y casados se refiere, lo cual confirma que al interior de los hogares residen personas que en algún momento ya han formado un hogar independiente, es decir, nos da indicios de la presencia de posibles núcleos familiares al interior del hogar; lo mismo ocurre con los separados y divorciados. (Cuadro N ° 5.3)

El nivel de instrucción brinda información de la población a partir de los 3 años de edad y se observa que 4 millones 410 mil 80 personas no tienen instrucción o en su defecto tienen instrucción inicial o primaria; 2 millones 334 mil 168 tienen nivel de instrucción secundaria y 913 mil 335 cuentan con estudios superiores desde no universitario incompleto hasta universitario completo. (Cuadro N ° 5.3)

La población perceptora de ingresos asciende a 2 millones 794 mil 603 personas, de ellos 2 millones 730 mil 568 realizan algún tipo de actividad laboral y 64 mil 35 son pensionistas o jubilados o viven de sus rentas. (Cuadro N ° 5.3)

Considerando la población según condición de ocupación se tiene que 2 millones 730 mil 568 personas están ocupadas, 139 mil 199 pertenecen a la PEA desocupada y 4 millones 96 mil 413 a la No PEA. Por consiguiente la población que no genera ningún tipo de ingreso asciende a 4 millones 235 mil 612 personas (esto es sin considerar a los menores de 6 años que comprende a 1 millón 375 mil 936 niños). (Cuadro N ° 5.3)

Considerando tipo de déficit, se observa que las viviendas hacinadas concentran a 4 millones 501 mil 879 personas (que representa prácticamente la mitad de la población con déficit). De esta población el 38,4% es menor de 13 años, el 31,6% es mayor de 12 y menor de 30 años y el 18,4% tiene entre 30 y 45 años, poniendo en evidencia que el 88,4% de la población residente en viviendas de este tipo está conformada en su mayoría por niños, jóvenes y adultos jóvenes. También se observa que el 40,7% de la población de 12 años y más es soltero(a) y un importante 54,0% es conviviente o casado (a) y el 5,3% restantes es separado(a), viudo(a) o divorciado(a). Asimismo 1 millón 358 mil 129 personas perciben algún tipo de ingreso. (Cuadro N ° 5.4)

El otro tipo de déficit que cuenta con una población importante es el de viviendas con servicios básicos deficitarios agrupando a 1 millón 578 mil 498 personas, de este total el 76,9% de la población es menor de 45 años (28,5% menores de 13 años, 30,7% entre 13 y 29 años y 17,7% entre 30 y 44 años), sin embargo, en comparación con los demás tipos de déficit la presencia

de personas adultas y adultos mayores se da en mayor proporción aquí (siendo este de 23,0%). Asimismo, el nivel educativo de la población en viviendas de este tipo se distribuye mayoritariamente de la siguiente manera: 25,9% secundaria, 44,5% primaria, 20,7% sin nivel. De otro lado se observa que 571 mil personas (36,2% de la población) reciben algún tipo de ingreso y el 63,8% restante es económicamente dependiente. (Cuadro N ° 5.4)

Considerando el déficit tradicional (construcción de nuevas viviendas para hogares secundarios), es el tercer tipo de déficit con una población importante que asciende a 1 millón 370 mil personas, donde la presencia de hombres y mujeres al igual que en los demás tipos de déficit se encuentra en proporciones similares (48,5% varones y 51,5% mujeres). Asimismo, el 90,4% de la población es menor de 45 años (32,8% menores de 13 años, 33,8% entre 13 y 29 años y el 23,8% entre 30 y 44 años). Como se observa, también en este tipo de déficit la población en su mayoría esta conformada por niños, jóvenes y adultos jóvenes. El 66,4% de la población mayor de 12 años y más edad es conviviente o casada. El nivel educativo de los habitantes en viviendas con este tipo de déficit, es mayoritariamente primario y secundario; sin embargo, el porcentaje acumulado de personas con nivel educativo superior ya sea universitario o no universitario es del 27,4% (mayor que en los demás tipos de déficit). Finalmente el 37,6% de esta población percibe ingresos y el 62,4% restante es económicamente dependiente. (Cuadro N ° 5.4)

CUADRO Nº 5.3
PERÚ: PERFIL DEMOGRÁFICO Y SOCIECONÓMICO DE LA POBLACIÓN RESIDENTE EN VIVIENDAS CON DÉFICIT HABITACIONAL, SEGÚN ÁREA DE RESIDENCIA, SEXO, GRUPOS DE EDAD, ESTADO CIVIL, NIVEL DE INSTRUCCIÓN, PERCEPTORES ECONÓMICOS Y CONDICIÓN DE OCUPACIÓN, 2007

Área de residencia, sexo, grupos de edad, estado civil, nivel de instrucción, perceptores de ingreso y condición de ocupación	DÉFICIT HABITACIONAL							
	Total	CUANTITATIVO			CUALITATIVO			
		Total	Déficit tradicional	Viviendas no adecuadas	Total	Material irrecuperable (en paredes)	Viviendas hacinadas	Servicios básicos deficitarios
TOTAL								
SEXO								
Total	8 342 116	1 484 217	1 370 119	114 098	6 857 899	777 522	4 501 879	1 578 498
Hombre	4 183 043	724 449	664 400	60 049	3 458 594	390 657	2 261 114	806 823
Mujer	4 159 073	759 768	705 719	54 049	3 399 305	386 865	2 240 765	771 675
GRUPOS DE EDAD								
Total	8 342 116	1 484 217	1 370 119	114 098	6 857 899	777 522	4 501 879	1 578 498
Menor de 13 años	2 896 105	480 143	448 892	31 251	2 415 962	236 585	1 728 859	450 518
De 13 a 29 años	2 669 714	503 635	463 466	40 169	2 166 079	258 033	1 423 414	484 632
De 30 a 44 años	1 617 097	351 330	325 770	25 560	1 265 767	158 630	827 189	279 948
De 45 a 64 años	856 154	119 753	106 133	13 620	736 401	92 295	414 843	229 263
De 65 a más años	303 046	29 356	25 858	3 498	273 690	31 979	107 574	134 137
ESTADO CIVIL (12 años y más)								
Total	5 671 624	1 033 740	948 587	85 153	4 637 884	559 666	2 913 814	1 164 404
Conviviente	1 910 751	394 771	365 881	28 890	1 515 980	192 034	952 633	371 313
Separado(a)	182 898	28 810	24 886	3 924	154 088	27 683	79 554	46 851
Casado(a)	1 315 721	281 695	263 386	18 309	1 034 026	118 842	621 931	293 253
Viudo(a)	174 144	15 730	13 672	2 058	158 414	17 624	66 195	74 595
Divorciado(a)	15 865	2 997	2 581	416	12 868	2 002	6 127	4 739
Soltero(a)	2 072 245	309 737	278 181	31 556	1 762 508	201 481	1 187 374	373 653
NIVEL DE INSTRUCCIÓN (3 años y más)								
Total	7 657 583	1 349 870	1 244 001	105 869	6 307 713	720 875	4 116 462	1 470 376
Sin nivel	1 153 002	120 650	111 579	9 071	1 032 352	83 663	643 926	304 763
Educación inicial	262 652	51 878	48 796	3 082	210 774	23 894	149 489	37 391
Primaria	2 994 426	319 889	291 128	28 761	2 674 537	245 553	1 774 051	654 933
Secundaria	2 334 168	495 379	452 101	43 278	1 838 789	269 251	1 188 911	380 627
Superior no univ. incompleta	273 812	89 575	83 099	6 476	184 237	32 516	119 403	32 318
Superior no univ. completa	265 594	110 066	103 802	6 264	155 528	28 186	100 551	26 791
Superior univ. incompleta	168 241	66 762	62 824	3 938	101 479	17 426	68 431	15 622
Superior univ. completa	205 688	95 671	90 672	4 999	110 017	20 386	71 700	17 931
PERCEPTORES ECONÓMICOS								
Total	2 794 603	567 266	515 276	51 990	2 227 337	298 208	1 358 129	571 000
Ocupados	2 730 568	554 314	503 463	50 851	2 176 254	289 419	1 330 588	556 247
Pensionistas o jubilados	31 726	8 637	7 916	721	23 089	5 530	11 678	5 881
Rentistas	32 309	4 315	3 897	418	27 994	3 259	15 863	8 872
CONDICIÓN DE OCUPACIÓN (6 años y más)								
Total	6 966 180	1 229 629	1 131 414	98 215	5 736 551	663 931	3 709 989	1 362 631
PEA ocupada	2 730 568	554 314	503 463	50 851	2 176 254	289 419	1 330 588	556 247
PEA desocupada	139 199	22 733	20 820	1 913	116 466	15 293	72 889	28 284
No PEA	4 096 413	652 582	607 131	45 451	3 443 831	359 219	2 306 512	778 100

Continúa...

CUADRO Nº 5.3
PERÚ: PERFIL DEMOGRÁFICO Y SOCIECONÓMICO DE LA POBLACIÓN RESIDENTE EN VIVIENDAS CON DÉFICIT HABITACIONAL, SEGÚN ÁREA DE RESIDENCIA, SEXO, GRUPOS DE EDAD, ESTADO CIVIL, NIVEL DE INSTRUCCIÓN, PERCEPTORES ECONÓMICOS Y CONDICIÓN DE OCUPACIÓN, 2007

Área de residencia, sexo, grupos de edad, estado civil, nivel de instrucción, perceptores de ingreso y condición de ocupación	DÉFICIT HABITACIONAL							
	Total	CUANTITATIVO			CUALITATIVO			
		Total	Déficit tradicional	Viviendas no adecuadas	Total	Material irrecuperable (en paredes)	Viviendas hacinadas	Servicios básicos deficitarios
URBANA								
SEXO								
Total	5 292 257	1 432 091	1 323 873	108 218	3 860 166	671 271	2 478 409	710 486
Hombre	2 617 305	698 202	641 542	56 660	1 919 103	333 916	1 226 158	359 029
Mujer	2 674 952	733 889	682 331	51 558	1 941 063	337 355	1 252 251	351 457
GRUPOS DE EDAD								
Total	5 292 257	1 432 091	1 323 873	108 218	3 860 166	671 271	2 478 409	710 486
Menor de 13 años	1 725 083	460 227	430 735	29 492	1 264 856	202 008	858 850	203 998
De 13 a 29 años	1 767 803	484 344	446 129	38 215	1 283 459	223 307	829 082	231 070
De 30 a 44 años	1 114 976	342 170	317 902	24 268	772 806	138 774	492 046	141 986
De 45 a 64 años	524 751	116 873	103 951	12 922	407 878	79 936	236 832	91 110
De 65 a más años	159 644	28 477	25 156	3 321	131 167	27 246	61 599	42 322
ESTADO CIVIL (12 años y más)								
Total	3 697 370	1 000 604	919 697	80 907	2 696 766	485 399	1 688 392	522 975
Conviviente	1 260 549	377 483	350 173	27 310	883 066	164 074	541 779	177 213
Separado(a)	136 243	28 043	24 259	3 784	108 200	25 595	55 728	26 877
Casado(a)	846 047	274 427	257 002	17 425	571 620	102 187	354 065	115 368
Viudo(a)	90 282	15 122	13 201	1 921	75 160	15 232	35 845	24 083
Divorciado(a)	10 872	2 930	2 532	398	7 942	1 801	3 916	2 225
Soltero(a)	1 353 377	302 599	272 530	30 069	1 050 778	176 510	697 059	177 209
NIVEL DE INSTRUCCIÓN (3 años y más)								
Total	4 867 890	1 304 599	1 204 109	100 490	3 563 291	623 229	2 277 938	662 124
Sin nivel	512 815	113 042	104 832	8 210	399 773	64 659	242 586	92 528
Educación inicial	178 083	50 301	47 324	2 977	127 782	21 299	86 158	20 325
Primaria	1 527 047	301 322	274 731	26 591	1 225 725	203 464	770 482	251 779
Secundaria	1 802 068	481 821	440 049	41 772	1 320 247	241 779	851 632	226 836
Superior no univ. incompleta	249 941	88 488	82 188	6 300	161 453	30 298	106 399	24 756
Superior no univ. completa	246 560	108 584	102 563	6 021	137 976	26 281	91 436	20 259
Superior univ. incompleta	157 595	66 284	62 429	3 855	91 311	16 267	62 913	12 131
Superior univ. completa	193 781	94 757	89 993	4 764	99 024	19 182	66 332	13 510
PERCEPTORES ECONÓMICOS								
Total	1 906 826	550 522	501 187	49 335	1 356 304	256 856	832 482	266 966
Ocupados	1 858 710	537 803	489 561	48 242	1 320 907	249 236	812 469	259 202
Pensionistas o jubilados	27 578	8 557	7 853	704	19 021	4 774	10 477	3 770
Rentistas	20 538	4 162	3 773	389	16 376	2 846	9 536	3 994
CONDICIÓN DE OCUPACIÓN (6 años y más)								
Total	4 454 212	1 189 605	1 096 359	93 246	3 264 607	574 931	2 076 508	613 168
PEA ocupada	1 858 710	537 803	489 561	48 242	1 320 907	249 236	812 469	259 202
PEA desocupada	99 297	22 010	20 188	1 822	77 287	13 987	47 764	15 536
No PEA	2 496 205	629 792	586 610	43 182	1 866 413	311 708	1 216 275	338 430

Continúa...

CUADRO Nº 5.3
PERÚ: PERFIL DEMOGRÁFICO Y SOCIECONÓMICO DE LA POBLACIÓN RESIDENTE EN VIVIENDAS CON DÉFICIT HABITACIONAL, SEGÚN ÁREA DE RESIDENCIA, SEXO, GRUPOS DE EDAD, ESTADO CIVIL, NIVEL DE INSTRUCCIÓN, PERCEPTORES ECONÓMICOS Y CONDICIÓN DE OCUPACIÓN, 2007

Conclusión.

Área de residencia, sexo, grupos de edad, estado civil, nivel de instrucción, perceptores de ingreso y condición de ocupación	DÉFICIT HABITACIONAL							
	Total	CUANTITATIVO			CUALITATIVO			
		Total	Déficit tradicional	Viviendas no adecuadas	Total	Material irrecuperable (en paredes)	Viviendas hacinadas	Servicios básicos deficitarios
RURAL								
SEXO								
Total	3 049 859	52 126	46 246	5 880	2 997 733	106 251	2 023 470	868 012
Hombre	1 565 738	26 247	22 858	3 389	1 539 491	56 741	1 034 956	447 794
Mujer	1 484 121	25 879	23 388	2 491	1 458 242	49 510	988 514	420 218
GRUPOS DE EDAD								
Total	3 049 859	52 126	46 246	5 880	2 997 733	106 251	2 023 470	868 012
Menor de 13 años	1 171 022	19 916	18 157	1 759	1 151 106	34 577	870 009	246 520
De 13 a 29 años	901 911	19 291	17 337	1 954	882 620	34 726	594 332	253 562
De 30 a 44 años	502 121	9 160	7 868	1 292	492 961	19 856	335 143	137 962
De 45 a 64 años	331 403	2 880	2 182	698	328 523	12 359	178 011	138 153
De 65 a más años	143 402	879	702	177	142 523	4 733	45 975	91 815
ESTADO CIVIL (12 años y más)								
Total	1 974 254	33 136	28 890	4 246	1 941 118	74 267	1 225 422	641 429
Conviviente	650 202	17 288	15 708	1 580	632 914	27 960	410 854	194 100
Separado(a)	46 655	767	627	140	45 888	2 088	23 826	19 974
Casado(a)	469 674	7 268	6 384	884	462 406	16 655	267 866	177 885
Viudo(a)	83 862	608	471	137	83 254	2 392	30 350	50 512
Divorciado(a)	4 993	67	49	18	4 926	201	2 211	2 514
Soltero(a)	718 868	7 138	5 651	1 487	711 730	24 971	490 315	196 444
NIVEL DE INSTRUCCIÓN (3 años y más)								
Total	2 789 693	45 271	39 892	5 379	2 744 422	97 646	1 838 524	808 252
Sin nivel	640 187	7 608	6 747	861	632 579	19 004	401 340	212 235
Educación inicial	84 569	1 577	1 472	105	82 992	2 595	63 331	17 066
Primaria	1 467 379	18 567	16 397	2 170	1 448 812	42 089	1 003 569	403 154
Secundaria	532 100	13 558	12 052	1 506	518 542	27 472	337 279	153 791
Superior no univ. incompleta	23 871	1 087	911	176	22 784	2 218	13 004	7 562
Superior no univ. completa	19 034	1 482	1 239	243	17 552	1 905	9 115	6 532
Superior univ. incompleta	10 646	478	395	83	10 168	1 159	5 518	3 491
Superior univ. completa	11 907	914	679	235	10 993	1 204	5 368	4 421
PERCEPTORES ECONÓMICOS								
Total	887 777	16 744	14 089	2 655	871 033	41 352	525 647	304 034
Ocupados	871 858	16 511	13 902	2 609	855 347	40 183	518 119	297 045
Pensionistas o jubilados	4 148	80	63	17	4 068	756	1 201	2 111
Rentistas	11 771	153	124	29	11 618	413	6 327	4 878
CONDICIÓN DE OCUPACIÓN (6 años y más)								
Total	2 511 968	40 024	35 055	4 969	2 471 944	89 000	1 633 481	749 463
PEA ocupada	871 858	16 511	13 902	2 609	855 347	40 183	518 119	297 045
PEA desocupada	39 902	723	632	91	39 179	1 306	25 125	12 748
No PEA	1 600 208	22 790	20 521	2 269	1 577 418	47 511	1 090 237	439 670

Fuente: INEI - Censos Nacionales 2007: XI de Población y VI de Vivienda.

CUADRO Nº 5.4
PERÚ: PERFIL DEMOGRÁFICO Y SOCIECONÓMICO DE LA POBLACIÓN RESIDENTE EN VIVIENDAS CON DÉFICIT HABITACIONAL, SEGÚN ÁREA DE RESIDENCIA, SEXO, GRUPOS DE EDAD, ESTADO CIVIL, NIVEL DE INSTRUCCIÓN, PERCEPTORES ECONÓMICOS Y CONDICIÓN DE OCUPACIÓN, 2007
(Porcentaje)

Área de residencia, sexo, grupos de edad, estado civil, nivel de instrucción, perceptores de ingreso y condición de ocupación	DÉFICIT HABITACIONAL							
	Total	CUANTITATIVO			CUALITATIVO			
		Total	Déficit tradicional	Viviendas no adecuadas	Total	Material irrecuperable (en paredes)	Viviendas hacinadas	Servicios básicos deficitarios
TOTAL								
SEXO								
Total	100,0	100,0	100,0	100,0	100,0	100,0	100,0	100,0
	(8 342 116)	(1 484 217)	(1 370 119)	(114 098)	(6 857 899)	(777 522)	(4 501 879)	(1 578 498)
Hombre	50,1	48,8	48,5	52,6	50,4	50,2	50,2	51,1
Mujer	49,9	51,2	51,5	47,4	49,6	49,8	49,8	48,9
GRUPOS DE EDAD								
Total	100,0	100,0	100,0	100,0	100,0	100,0	100,0	100,0
	(8 342 116)	(1 484 217)	(1 370 119)	(114 098)	(6 857 899)	(777 522)	(4 501 879)	(1 578 498)
Menor de 13 años	34,7	32,3	32,8	27,4	35,2	30,4	38,4	28,5
De 13 a 29 años	32,0	33,9	33,8	35,2	31,6	33,2	31,6	30,7
De 30 a 44 años	19,4	23,7	23,8	22,4	18,5	20,4	18,4	17,7
De 45 a 64 años	10,3	8,1	7,7	11,9	10,7	11,9	9,2	14,5
De 65 a más años	3,6	2,0	1,9	3,1	4,0	4,1	2,4	8,5
ESTADO CIVIL (12 años y más)								
Total	100,0	100,0	100,0	100,0	100,0	100,0	100,0	100,0
	(5 671 624)	(1 033 740)	(948 587)	(85 153)	(4 637 884)	(559 666)	(2 913 814)	(1 164 404)
Conviviente	33,7	38,2	38,6	33,9	32,7	34,3	32,7	31,9
Separado(a)	3,2	2,8	2,6	4,6	3,3	4,9	2,7	4,0
Casado(a)	23,2	27,3	27,8	21,5	22,3	21,2	21,3	25,2
Viudo(a)	3,1	1,5	1,4	2,4	3,4	3,1	2,3	6,4
Divorciado(a)	0,3	0,3	0,3	0,5	0,3	0,4	0,2	0,4
Soltero(a)	36,5	30,0	29,3	37,1	38,0	36,0	40,7	32,1
NIVEL DE INSTRUCCIÓN (3 años y más)								
Total	100,0	100,0	100,0	100,0	100,0	100,0	100,0	100,0
	(7 657 583)	(1 349 870)	(1 244 001)	(105 869)	(6 307 713)	(720 875)	(4 116 462)	(1 470 376)
Sin nivel	15,1	8,9	9,0	8,6	16,4	11,6	15,6	20,7
Educación inicial	3,4	3,8	3,9	2,9	3,3	3,3	3,6	2,5
Primaria	39,1	23,7	23,4	27,2	42,4	34,1	43,1	44,5
Secundaria	30,5	36,7	36,3	40,9	29,2	37,4	28,9	25,9
Superior no univ. incompleta	3,6	6,6	6,7	6,1	2,9	4,5	2,9	2,2
Superior no univ. completa	3,5	8,2	8,3	5,9	2,5	3,9	2,4	1,8
Superior univ. incompleta	2,2	4,9	5,1	3,7	1,6	2,4	1,7	1,1
Superior univ. completa	2,7	7,1	7,3	4,7	1,7	2,8	1,7	1,2
PERCEPTORES ECONÓMICOS								
Total	100,0	100,0	100,0	100,0	100,0	100,0	100,0	100,0
	(2 794 603)	(567 266)	(515 276)	(51 990)	(2 227 337)	(298 208)	(1 358 129)	(571 000)
Ocupados	97,7	97,7	97,7	97,8	97,7	97,1	98,0	97,4
Pensionistas o jubilados	1,1	1,5	1,5	1,4	1,0	1,9	0,9	1,0
Rentistas	1,2	0,8	0,8	0,8	1,3	1,1	1,2	1,6
CONDICIÓN DE OCUPACIÓN (6 años y más)								
Total	100,0	100,0	100,0	100,0	100,0	100,0	100,0	100,0
	(6 966 180)	(1 229 629)	(1 131 414)	(98 215)	(5 736 551)	(663 931)	(3 709 989)	(1 362 631)
PEA ocupada	39,2	45,1	44,5	51,8	37,9	43,6	35,9	40,8
PEA desocupada	2,0	1,8	1,8	1,9	2,0	2,3	2,0	2,1
No PEA	58,8	53,1	53,7	46,3	60,0	54,1	62,2	57,1

Continúa...

CUADRO Nº 5.4
PERÚ: PERFIL DEMOGRÁFICO Y SOCIECONÓMICO DE LA POBLACIÓN RESIDENTE EN VIVIENDAS CON DÉFICIT HABITACIONAL, SEGÚN ÁREA DE RESIDENCIA, SEXO, GRUPOS DE EDAD, ESTADO CIVIL, NIVEL DE INSTRUCCIÓN, PERCEPTORES ECONÓMICOS Y CONDICIÓN DE OCUPACIÓN, 2007
(Porcentaje)

Área de residencia, sexo, grupos de edad, estado civil, nivel de instrucción, perceptores de ingreso y condición de ocupación	DÉFICIT HABITACIONAL							
	Total	CUANTITATIVO			CUALITATIVO			
		Total	Déficit tradicional	Viviendas no adecuadas	Total	Material irrecuperable (en paredes)	Viviendas hacinadas	Servicios básicos deficitarios
URBANA								
SEXO								
Total	100,0	100,0	100,0	100,0	100,0	100,0	100,0	100,0
	(5 292 257)	(1 432 091)	(1 323 873)	(108 218)	(3 860 166)	(671 271)	(2 478 409)	(710 486)
Hombre	49,5	48,8	48,5	52,4	49,7	49,7	49,5	50,5
Mujer	50,5	51,2	51,5	47,6	50,3	50,3	50,5	49,5
GRUPOS DE EDAD								
Total	100,0	100,0	100,0	100,0	100,0	100,0	100,0	100,0
	(5 292 257)	(1 432 091)	(1 323 873)	(108 218)	(3 860 166)	(671 271)	(2 478 409)	(710 486)
Menor de 13 años	32,6	32,1	32,5	27,3	32,8	30,1	34,7	28,7
De 13 a 29 años	33,4	33,8	33,7	35,3	33,2	33,3	33,5	32,5
De 30 a 44 años	21,1	23,9	24,0	22,4	20,0	20,7	19,9	20,0
De 45 a 64 años	9,9	8,2	7,9	11,9	10,6	11,9	9,6	12,8
De 65 a más años	3,0	2,0	1,9	3,1	3,4	4,1	2,5	6,0
ESTADO CIVIL (12 años y más)								
Total	100,0	100,0	100,0	100,0	100,0	100,0	100,0	100,0
	(3 697 370)	(1 000 604)	(919 697)	(80 907)	(2 696 766)	(485 399)	(1 688 392)	(522 975)
Conviviente	34,1	37,7	38,1	33,8	32,7	33,8	32,1	33,9
Separado(a)	3,7	2,8	2,6	4,7	4,0	5,3	3,3	5,1
Casado(a)	22,9	27,4	27,9	21,5	21,2	21,1	21,0	22,1
Viudo(a)	2,4	1,5	1,4	2,4	2,8	3,1	2,1	4,6
Divorciado(a)	0,3	0,3	0,3	0,5	0,3	0,4	0,2	0,4
Soltero(a)	36,6	30,2	29,6	37,2	39,0	36,4	41,3	33,9
NIVEL DE INSTRUCCIÓN (3 años y más)								
Total	100,0	100,0	100,0	100,0	100,0	100,0	100,0	100,0
	(4 867 890)	(1 304 599)	(1 204 109)	(100 490)	(3 563 291)	(623 229)	(2 277 938)	(662 124)
Sin nivel	10,5	8,7	8,7	8,2	11,2	10,4	10,6	14,0
Educación inicial	3,7	3,9	3,9	3,0	3,6	3,4	3,8	3,1
Primaria	31,4	23,1	22,8	26,5	34,4	32,6	33,8	38,0
Secundaria	37,0	36,9	36,5	41,6	37,1	38,8	37,4	34,3
Superior no univ. incompleta	5,1	6,8	6,8	6,3	4,5	4,9	4,7	3,7
Superior no univ. completa	5,1	8,3	8,5	6,0	3,9	4,2	4,0	3,1
Superior univ. incompleta	3,2	5,1	5,2	3,8	2,6	2,6	2,8	1,8
Superior univ. completa	4,0	7,3	7,5	4,7	2,8	3,1	2,9	2,0
PERCEPTORES ECONÓMICOS								
Total	100,0	100,0	100,0	100,0	100,0	100,0	100,0	100,0
	(1 906 826)	(550 522)	(501 187)	(49 335)	(1 356 304)	(256 856)	(832 482)	(266 966)
Ocupados	97,5	97,7	97,7	97,8	97,4	97,0	97,6	97,1
Pensionistas o jubilados	1,4	1,6	1,6	1,4	1,4	1,9	1,3	1,4
Rentistas	1,1	0,8	0,8	0,8	1,2	1,1	1,1	1,5
CONDICIÓN DE OCUPACIÓN (6 años y más)								
Total	100,0	100,0	100,0	100,0	100,0	100,0	100,0	100,0
	(4 454 212)	(1 189 605)	(1 096 359)	(93 246)	(3 264 607)	(574 931)	(2 076 508)	(613 168)
PEA ocupada	41,7	45,2	44,7	51,7	40,5	43,4	39,1	42,3
PEA desocupada	2,2	1,9	1,8	2,0	2,4	2,4	2,3	2,5
No PEA	56,0	52,9	53,5	46,3	57,2	54,2	58,6	55,2

Continúa...

CUADRO Nº 5.4
PERÚ: PERFIL DEMOGRÁFICO Y SOCIECONÓMICO DE LA POBLACIÓN RESIDENTE EN VIVIENDAS CON DÉFICIT HABITACIONAL, SEGÚN ÁREA DE RESIDENCIA, SEXO, GRUPOS DE EDAD, ESTADO CIVIL, NIVEL DE INSTRUCCIÓN, PERCEPTORES ECONÓMICOS Y CONDICIÓN DE OCUPACIÓN, 2007
(Porcentaje)

Conclusión.

Área de residencia, sexo, grupos de edad, estado civil, nivel de instrucción, perceptores de ingreso y condición de ocupación	DÉFICIT HABITACIONAL							
	Total	CUANTITATIVO			CUALITATIVO			
		Total	Déficit tradicional	Viviendas no adecuadas	Total	Material irrecuperable (en paredes)	Viviendas hacinadas	Servicios básicos deficitarios
RURAL								
SEXO								
Total	100,0	100,0	100,0	100,0	100,0	100,0	100,0	100,0
	(3 049 859)	(52 126)	(46 246)	(5 880)	(2 997 733)	(106 251)	(2 023 470)	(868 012)
Hombre	51,3	50,4	49,4	57,6	51,4	53,4	51,1	51,6
Mujer	48,7	49,6	50,6	42,4	48,6	46,6	48,9	48,4
GRUPOS DE EDAD								
Total	100,0	100,0	100,0	100,0	100,0	100,0	100,0	100,0
	(3 049 859)	(52 126)	(46 246)	(5 880)	(2 997 733)	(106 251)	(2 023 470)	(868 012)
Menor de 13 años	38,4	38,2	39,3	29,9	38,4	32,5	43,0	28,4
De 13 a 29 años	29,6	37,0	37,5	33,2	29,4	32,7	29,4	29,2
De 30 a 44 años	16,5	17,6	17,0	22,0	16,4	18,7	16,6	15,9
De 45 a 64 años	10,9	5,5	4,7	11,9	11,0	11,6	8,8	15,9
De 65 a más años	4,7	1,7	1,5	3,0	4,8	4,5	2,3	10,6
ESTADO CIVIL (12 años y más)								
Total	100,0	100,0	100,0	100,0	100,0	100,0	100,0	100,0
	(1 974 254)	(33 136)	(28 890)	(4 246)	(1 941 118)	(74 267)	(1 225 422)	(641 429)
Conviviente	32,9	52,2	54,4	37,2	32,6	37,6	33,5	30,3
Separado(a)	2,4	2,3	2,2	3,3	2,4	2,8	1,9	3,1
Casado(a)	23,8	21,9	22,1	20,8	23,8	22,4	21,9	27,7
Viudo(a)	4,2	1,8	1,6	3,2	4,3	3,2	2,5	7,9
Divorciado(a)	0,3	0,2	0,2	0,4	0,3	0,3	0,2	0,4
Soltero(a)	36,4	21,5	19,6	35,0	36,7	33,6	40,0	30,6
NIVEL DE INSTRUCCIÓN (3 años y más)								
Total	100,0	100,0	100,0	100,0	100,0	100,0	100,0	100,0
	(2 789 693)	(45 271)	(39 892)	(5 379)	(2 744 422)	(97 646)	(1 838 524)	(808 252)
Sin nivel	22,9	16,8	16,9	16,0	23,0	19,5	21,8	26,3
Educación inicial	3,0	3,5	3,7	2,0	3,0	2,7	3,4	2,1
Primaria	52,6	41,0	41,1	40,3	52,8	43,1	54,6	49,9
Secundaria	19,1	29,9	30,2	28,0	18,9	28,1	18,3	19,0
Superior no univ. incompleta	0,9	2,4	2,3	3,3	0,8	2,3	0,7	0,9
Superior no univ. completa	0,7	3,3	3,1	4,5	0,6	2,0	0,5	0,8
Superior univ. incompleta	0,4	1,1	1,0	1,5	0,4	1,2	0,3	0,4
Superior univ. completa	0,4	2,0	1,7	4,4	0,4	1,2	0,3	0,5
PERCEPTORES ECONÓMICOS								
Total	100,0	100,0	100,0	100,0	100,0	100,0	100,0	100,0
	(887 777)	(16 744)	(14 089)	(2 655)	(871 033)	(41 352)	(525 647)	(304 034)
Ocupados	98,2	98,6	98,7	98,3	98,2	97,2	98,6	97,7
Pensionistas o jubilados	0,5	0,5	0,4	0,6	0,5	1,8	0,2	0,7
Rentistas	1,3	0,9	0,9	1,1	1,3	1,0	1,2	1,6
CONDICIÓN DE OCUPACIÓN (6 años y más)								
Total	100,0	100,0	100,0	100,0	100,0	100,0	100,0	100,0
	(2 511 968)	(40 024)	(35 055)	(4 969)	(2 471 944)	(89 000)	(1 633 481)	(749 463)
PEA ocupada	34,7	41,3	39,7	52,5	34,6	45,1	31,7	39,6
PEA desocupada	1,6	1,8	1,8	1,8	1,6	1,5	1,5	1,7
No PEA	63,7	56,9	58,5	45,7	63,8	53,4	66,7	58,7

Fuente: INEI - Censos Nacionales 2007: XI de Población y VI de Vivienda.

5.1.3 De los hogares en viviendas con déficit habitacional

Otro aspecto importante a considerar al momento de implementar soluciones habitacionales, es conocer las características de los hogares que habitan en estas viviendas deficitarias. En tal sentido, se presenta información, del tipo, tamaño y capacidad económica del hogar y de la condición de tenencia de la vivienda referida como (información obtenida solo en los hogares principales). (Cuadro N ° 5.5)

En cuanto a la clasificación de los hogares según tipo, se observa que los hogares en viviendas con déficit habitacional son principalmente de tipo nuclear, comprendiendo a 1 millón 78 mil 162 hogares (57,9%), segundo, de tipo extenso con 465 mil 770 hogares (25,0%) y en menores cantidades de tipo unipersonal, compuesto y sin núcleo. (Cuadro N ° 5.5)

Otra característica que ofrece información útil sobre el perfil de los hogares, es el tamaño del hogar y en este caso se observa que 343 mil 738 hogares están conformados por 7 y más personas (18,5%), 866 mil 536 hogares albergan en su interior de 4 a 6 personas (46,6%) y 650 mil 418 hogares de 1 a 3 personas (35,0%). (Cuadro N ° 5.5)

En lo referente a tenencia de la vivienda, sin considerar a los hogares secundarios (déficit tradicional) se cuenta en total con 1 millón 506 mil 749 viviendas con sus correspondientes hogares principales, de este total 1 millón 150 mil 732 son viviendas propias (así 168 mil 213 son propias por invasión, 54 mil 961 propias pagándolo a plazos, 927 mil 558 propias totalmente pagadas); entre viviendas alquiladas, cedidas por el centro de trabajo y otra forma asciende en total a 356 mil 17 viviendas. (Cuadro N ° 5.5)

Analizando la capacidad económica de los hogares con déficit habitacional, se observa que en 972 mil 242 hogares, es decir, el 52,3% de ellos, la capacidad económica es baja o muy baja, debido principalmente al bajo nivel de instrucción de sus miembros (como se ha visto antes ésta es mayoritariamente de nivel primario, inicial o sin nivel), así como también a la falta de perceptores de ingresos o bajo número de ellos que hay en el hogar. Asimismo, en los 888 mil 450 hogares restantes (47,7% del total) la capacidad económica del hogar es media, alta y muy alta. Asimismo, se verifica una relación negativa entre déficit habitacional y capacidad económica del hogar. Esto es, a medida que disminuye la capacidad económica del hogar aumenta el déficit habitacional, cuanto mayor es la capacidad económica del hogar, menor déficit habitacional se encuentra entre ellos. (Cuadro N ° 5.5)

Finalmente y derivado de lo anterior, se constata que el déficit cuantitativo predomina en los estratos medio, alto y muy alto, en tanto que el déficit cualitativo es más frecuente en los estratos bajo y muy bajo. (Cuadro N° 5.5)

Tanto en el área urbana como rural la mayoría de los hogares son principalmente de tipo nuclear y extenso; En el área urbana existen 437 mil 323 hogares conformados por 1, 2 y 3 personas, 581 mil 127 hogares conformados por grupos de 4 a 6 personas y 189 mil 160 hogares por grupos de 7 y más personas; 622 mil 353 hogares son propietarios de sus viviendas; y finalmente la capacidad económica de los hogares muestra que en 478 mil 602 hogares esta es muy baja y baja y en los 729 mil 8 hogares (60,4%) restantes esta es media, alta y muy alta. En el área rural 439 mil 987 hogares están conformados por más de 3 personas, la mayoría de los hogares principales son propietarios de sus viviendas, sin embargo la capacidad económica en los hogares rurales es muy baja y baja, esto es 493 mil 640 hogares (75,6%) con estas características. (Cuadro N ° 5.5)

Considerando el análisis de los resultados por tipo de déficit a nivel nacional, se observa que los hogares secundarios (déficit tradicional), se caracterizan porque el 72,8% de ellos es de tipo nuclear. El 46,6% de los hogares esta integrado por 1, 2 o 3 personas; el 48,8% por 4, 5, o 6 personas y solo un mínimo porcentaje por más de 7 personas; la capacidad económica en el 73,0% de estos hogares va desde media hasta muy alta y en el 27,0% restante es baja y muy baja. (Cuadro N ° 5.6)

Asimismo El 93,0% de los hogares en viviendas hacinadas son de tipo nuclear y extenso, el 61,4% de los hogares están conformados por 4, 5 o 6 personas y el 38,6% restante por 7 o más personas. El 63,5% de las viviendas son propias totalmente pagadas y por último el 62,7% de estos hogares tienen capacidad económica baja y muy baja, el 21,9% capacidad económica media y solo el 15,4% alta y muy alta. (Cuadro N ° 5.6)

Caracterizando a los hogares en viviendas con servicios básicos deficitarios se tiene que el 53,0% de ellos son de tipo nuclear y el 25,3% de tipo unipersonal, considerando tamaño del hogar, el 67,2% de ellos están conformados por 1, 2 ó 3 personas y el 28,2% por 4, 5 ó 6 personas. En cuanto a la capacidad económica de los hogares se observa que en el 36,1% de ellos ésta es muy baja, en el 24,4% baja y en el 39,5% restante ésta va de media a muy alta. El 66,6% de las viviendas son propias totalmente pagadas. (Cuadro N ° 5.6)

CUADRO Nº 5.5
PERÚ: HOGARES EN VIVIENDAS CON DÉFICIT HABITACIONAL, SEGÚN DEPARTAMENTO, ÁREA DE RESIDENCIA, TIPO DE HOGAR, TAMAÑO DEL HOGAR, TENENCIA DE LA VIVIENDA Y CAPACIDAD ECONÓMICA DEL HOGAR, 2007

Área de residencia, tipo de hogar, tamaño del hogar, tenencia de la vivienda y capacidad económica del hogar	DÉFICIT HABITACIONAL							
	Total	CUANTITATIVO			CUALITATIVO			
		Total	Déficit tradicional	Viviendas no adecuadas	Total	Material irrecuperable (en paredes)	Viviendas hacinadas	Servicios básicos deficitarios
TOTAL								
TIPO DE HOGAR								
Total	1 860 692	389 745	353 943	35 802	1 470 947	215 636	734 489	520 822
Unipersonal	180 513	10 306	1 104	9 202	170 207	38 186	0	132 021
Nuclear	1 078 162	274 822	257 805	17 017	803 340	121 170	406 365	275 805
Extenso	465 770	73 976	68 499	5 477	391 794	40 724	276 914	74 156
Compuesto	52 521	7 344	6 341	1 003	45 177	4 411	34 816	5 950
Sin núcleo	83 726	23 297	20 194	3 103	60 429	11 145	16 394	32 890
TAMAÑO DEL HOGAR								
Total	1 860 692	389 745	353 943	35 802	1 470 947	215 636	734 489	520 822
1 a 3 personas	650 418	187 204	165 077	22 127	463 214	112 968	0	350 246
4 a 6 personas	866 536	184 275	172 824	11 451	682 261	84 269	451 178	146 814
7 y más personas	343 738	18 266	16 042	2 224	325 472	18 399	283 311	23 762
TENENCIA DE LA VIVIENDA								
Total	1 506 749	35 802	0	35 802	1 470 947	215 636	734 489	520 822
Alquilada	187 966	12 665	0	12 665	175 301	16 468	126 446	32 387
Propia por invasión	168 213	0	0	0	168 213	58 203	44 494	65 516
Propia pagando a plazos	54 961	129	0	129	54 832	13 347	23 917	17 568
Propia totalmente pagada	927 558	6 978	0	6 978	920 580	106 735	466 754	347 091
Cedida por el centro de trabajo	74 081	6 421	0	6 421	67 660	9 049	32 422	26 189
Otra forma	93 970	9 609	0	9 609	84 361	11 834	40 456	32 071
CAPACIDAD ECONÓMICA DEL HOGAR								
Total	1 860 692	389 745	353 943	35 802	1 470 947	215 636	734 489	520 822
Muy baja (De 0 a 0.6)	444 915	49 277	43 813	5 464	395 638	43 910	163 679	188 049
Baja (Más de 0.6 a 2.6)	527 327	56 744	51 919	4 825	470 583	46 811	296 825	126 947
Media (Más de 2.6 a 4.4)	411 860	114 918	107 782	7 136	296 942	49 348	161 015	86 579
Alta (Más de 4.4 a 7)	281 763	91 937	84 552	7 385	189 826	39 724	85 818	64 284
Muy alta (Más de 7)	194 827	76 869	65 877	10 992	117 958	35 843	27 152	54 963

Continúa...

CUADRO Nº 5.5
PERÚ: HOGARES EN VIVIENDAS CON DÉFICIT HABITACIONAL, SEGÚN DEPARTAMENTO, ÁREA DE RESIDENCIA, TIPO DE HOGAR, TAMAÑO DEL HOGAR, TENENCIA DE LA VIVIENDA Y CAPACIDAD ECONÓMICA DEL HOGAR, 2007

Área de residencia, tipo de hogar, tamaño del hogar, tenencia de la vivienda y capacidad económica del hogar	DÉFICIT HABITACIONAL							
	Total	CUANTITATIVO			CUALITATIVO			
		Total	Déficit tradicional	Viviendas no adecuadas	Total	Material irrecuperable (en paredes)	Viviendas hacinadas	Servicios básicos deficitarios
URBANA								
TIPO DE HOGAR								
Total	1 207 610	375 699	341 761	33 938	831 911	187 118	408 006	236 787
Unipersonal	104 245	9 616	1 088	8 528	94 629	32 996	0	61 633
Nuclear	699 647	264 412	248 107	16 305	435 235	105 192	204 891	125 152
Extenso	306 250	71 945	66 703	5 242	234 305	35 507	166 296	32 502
Compuesto	40 254	7 187	6 229	958	33 067	3 924	26 019	3 124
Sin núcleo	57 214	22 539	19 634	2 905	34 675	9 499	10 800	14 376
TAMAÑO DEL HOGAR								
Total	1 207 610	375 699	341 761	33 938	831 911	187 118	408 006	236 787
1 a 3 personas	437 323	179 690	158 754	20 936	257 633	98 402	0	159 231
4 a 6 personas	581 127	178 544	167 583	10 961	402 583	73 365	261 167	68 051
7 y más personas	189 160	17 465	15 424	2 041	171 695	15 351	146 839	9 505
TENENCIA DE LA VIVIENDA								
Total	865 849	33 938	0	33 938	831 911	187 118	408 006	236 787
Alquilada	156 821	12 433	0	12 433	144 388	14 487	110 324	19 577
Propia por invasión	132 754	0	0	0	132 754	52 468	32 259	48 027
Propia pagando a plazos	47 499	114	0	114	47 385	12 582	20 272	14 531
Propia totalmente pagada	442 100	6 318	0	6 318	435 782	94 211	208 429	133 142
Cedida por el centro de trabajo	31 739	5 858	0	5 858	25 881	4 683	13 146	8 052
Otra forma	54 936	9 215	0	9 215	45 721	8 687	23 576	13 458
CAPACIDAD ECONÓMICA DEL HOGAR								
Total	1 207 610	375 699	341 761	33 938	831 911	187 118	408 006	236 787
Muy baja (De 0 a 0.6)	209 809	46 180	41 149	5 031	163 629	37 348	56 386	69 895
Baja (Más de 0.6 a 2.6)	268 793	52 276	47 852	4 424	216 517	38 427	131 250	46 840
Media (Más de 2.6 a 4.4)	320 443	111 437	104 533	6 904	209 006	43 706	120 135	45 165
Alta (Más de 4.4 a 7)	237 921	90 158	83 029	7 129	147 763	35 608	75 051	37 104
Muy alta (Más de 7)	170 644	75 648	65 198	10 450	94 996	32 029	25 184	37 783

Continúa...

CUADRO Nº 5.5
PERÚ: HOGARES EN VIVIENDAS CON DÉFICIT HABITACIONAL, SEGÚN DEPARTAMENTO, ÁREA DE RESIDENCIA, TIPO DE HOGAR, TAMAÑO DEL HOGAR, TENENCIA DE LA VIVIENDA Y CAPACIDAD ECONÓMICA DEL HOGAR, 2007

Conclusión.

Área de residencia, tipo de hogar, tamaño del hogar, tenencia de la vivienda y capacidad económica del hogar	DÉFICIT HABITACIONAL							
	Total	CUANTITATIVO			CUALITATIVO			
		Total	Déficit tradicional	Viviendas no adecuadas	Total	Material irrecuperable (en paredes)	Viviendas hacinadas	Servicios básicos deficitarios
RURAL								
TIPO DE HOGAR								
Total	653 082	14 046	12 182	1 864	639 036	28 518	326 483	284 035
Unipersonal	76 268	690	16	674	75 578	5 190	0	70 388
Nuclear	378 515	10 410	9 698	712	368 105	15 978	201 474	150 653
Extenso	159 520	2 031	1 796	235	157 489	5 217	110 618	41 654
Compuesto	12 267	157	112	45	12 110	487	8 797	2 826
Sin núcleo	26 512	758	560	198	25 754	1 646	5 594	18 514
TAMAÑO DEL HOGAR								
Total	653 082	14 046	12 182	1 864	639 036	28 518	326 483	284 035
1 a 3 personas	213 095	7 514	6 323	1 191	205 581	14 566	0	191 015
4 a 6 personas	285 409	5 731	5 241	490	279 678	10 904	190 011	78 763
7 y más personas	154 578	801	618	183	153 777	3 048	136 472	14 257
TENENCIA DE LA VIVIENDA								
Total	640 900	1 864	0	1 864	639 036	28 518	326 483	284 035
Alquilada	31 145	232	0	232	30 913	1 981	16 122	12 810
Propia por invasión	35 459	0	0	0	35 459	5 735	12 235	17 489
Propia pagando a plazos	7 462	15	0	15	7 447	765	3 645	3 037
Propia totalmente pagada	485 458	660	0	660	484 798	12 524	258 325	213 949
Cedida por el centro de trabajo	42 342	563	0	563	41 779	4 366	19 276	18 137
Otra forma	39 034	394	0	394	38 640	3 147	16 880	18 613
CAPACIDAD ECONÓMICA DEL HOGAR								
Total	653 082	14 046	12 182	1 864	639 036	28 518	326 483	284 035
Muy baja (De 0 a 0.6)	235 106	3 097	2 664	433	232 009	6 562	107 293	118 154
Baja (Más de 0.6 a 2.6)	258 534	4 468	4 067	401	254 066	8 384	165 575	80 107
Media (Más de 2.6 a 4.4)	91 417	3 481	3 249	232	87 936	5 642	40 880	41 414
Alta (Más de 4.4 a 7)	43 842	1 779	1 523	256	42 063	4 116	10 767	27 180
Muy alta (Más de 7)	24 183	1 221	679	542	22 962	3 814	1 968	17 180

Fuente: INEI - Censos Nacionales 2007: XI de Población y VI de Vivienda.

CUADRO Nº 5.6
PERÚ: HOGARES EN VIVIENDAS CON DÉFICIT HABITACIONAL, SEGÚN DEPARTAMENTO, ÁREA DE RESIDENCIA, TIPO DE HOGAR, TAMAÑO DEL HOGAR, TENENCIA DE LA VIVIENDA Y CAPACIDAD ECONÓMICA DEL HOGAR, 2007
(Porcentaje)

Área de residencia, tipo de hogar, tamaño del hogar, tenencia de la vivienda y capacidad económica del hogar	DÉFICIT HABITACIONAL							
	Total	CUANTITATIVO			CUALITATIVO			
		Total	Déficit tradicional	Viviendas no adecuadas	Total	Material irrecuperable (en paredes)	Viviendas hacinadas	Servicios básicos deficitarios
TOTAL								
TIPO DE HOGAR								
Total	100,0	100,0	100,0	100,0	100,0	100,0	100,0	100,0
	(1 860 692)	(389 745)	(353 943)	(35 802)	(1 470 947)	(215 636)	(734 489)	(520 822)
Unipersonal	9,7	2,6	0,3	25,7	11,6	17,7	0,0	25,3
Nuclear	57,9	70,5	72,8	47,5	54,6	56,2	55,3	53,0
Extenso	25,0	19,0	19,4	15,3	26,6	18,9	37,7	14,2
Compuesto	2,8	1,9	1,8	2,8	3,1	2,0	4,7	1,1
Sin núcleo	4,5	6,0	5,7	8,7	4,1	5,2	2,2	6,3
TAMAÑO DEL HOGAR								
Total	100,0	100,0	100,0	100,0	100,0	100,0	100,0	100,0
	(1 860 692)	(389 745)	(353 943)	(35 802)	(1 470 947)	(215 636)	(734 489)	(520 822)
1 a 3 personas	35,0	48,0	46,6	61,8	31,5	52,4	0,0	67,2
4 a 6 personas	46,6	47,3	48,8	32,0	46,4	39,1	61,4	28,2
7 y más personas	18,5	4,7	4,5	6,2	22,1	8,5	38,6	4,6
TENENCIA DE LA VIVIENDA								
Total	100,0	100,0	0,0	100,0	100,0	100,0	100,0	100,0
	(1 506 749)	(35 802)	(0)	(35 802)	(1 470 947)	(215 636)	(734 489)	(520 822)
Alquilada	12,5	35,4	0,0	35,4	11,9	7,6	17,2	6,2
Propia por invasión	11,2	0,0	0,0	0,0	11,4	27,0	6,1	12,6
Propia pagando a plazos	3,6	0,4	0,0	0,4	3,7	6,2	3,3	3,4
Propia totalmente pagada	61,6	19,5	0,0	19,5	62,6	49,5	63,5	66,6
Cedida por el centro de trabajo	4,9	17,9	0,0	17,9	4,6	4,2	4,4	5,0
Otra forma	6,2	26,8	0,0	26,8	5,7	5,5	5,5	6,2
CAPACIDAD ECONÓMICA DEL HOGAR								
Total	100,0	100,0	100,0	100,0	100,0	100,0	100,0	100,0
	(1 860 692)	(389 745)	(353 943)	(35 802)	(1 470 947)	(215 636)	(734 489)	(520 822)
Muy baja (De 0 a 0.6)	23,9	12,6	12,4	15,3	26,9	20,4	22,3	36,1
Baja (Más de 0.6 a 2.6)	28,3	14,6	14,7	13,5	32,0	21,7	40,4	24,4
Media (Más de 2.6 a 4.4)	22,1	29,5	30,5	19,9	20,2	22,9	21,9	16,6
Alta (Más de 4.4 a 7)	15,1	23,6	23,9	20,6	12,9	18,4	11,7	12,3
Muy alta (Más de 7)	10,5	19,7	18,6	30,7	8,0	16,6	3,7	10,6

Continúa...

CUADRO Nº 5.6
PERÚ: HOGARES EN VIVIENDAS CON DÉFICIT HABITACIONAL, SEGÚN DEPARTAMENTO, ÁREA DE RESIDENCIA, TIPO DE HOGAR, TAMAÑO DEL HOGAR, TENENCIA DE LA VIVIENDA Y CAPACIDAD ECONÓMICA DEL HOGAR, 2007
(Porcentaje)

Área de residencia, tipo de hogar, tamaño del hogar, tenencia de la vivienda y capacidad económica del hogar	DÉFICIT HABITACIONAL							
	Total	CUANTITATIVO			CUALITATIVO			
		Total	Déficit tradicional	Viviendas no adecuadas	Total	Material irrecuperable (en paredes)	Viviendas hacinadas	Servicios básicos deficitarios
URBANA								
TIPO DE HOGAR								
Total	100,0	100,0	100,0	100,0	100,0	100,0	100,0	100,0
	(1 207 610)	(375 699)	(341 761)	(33 938)	(831 911)	(187 118)	(408 006)	(236 787)
Unipersonal	8,6	2,6	0,3	25,1	11,4	17,6	0,0	26,0
Nuclear	57,9	70,4	72,6	48,0	52,3	56,2	50,2	52,9
Extenso	25,4	19,1	19,5	15,4	28,2	19,0	40,8	13,7
Compuesto	3,3	1,9	1,8	2,8	4,0	2,1	6,4	1,3
Sin núcleo	4,7	6,0	5,7	8,6	4,2	5,1	2,6	6,1
TAMAÑO DEL HOGAR								
Total	100,0	100,0	100,0	100,0	100,0	100,0	100,0	100,0
	(1 207 610)	(375 699)	(341 761)	(33 938)	(831 911)	(187 118)	(408 006)	(236 787)
1 a 3 personas	36,2	47,8	46,5	61,7	31,0	52,6	0,0	67,2
4 a 6 personas	48,1	47,5	49,0	32,3	48,4	39,2	64,0	28,7
7 y más personas	15,7	4,6	4,5	6,0	20,6	8,2	36,0	36,0
TENENCIA DE LA VIVIENDA								
Total	100,0	100,0	0,0	100,0	100,0	100,0	100,0	100,0
	(865 849)	(33 938)	(0)	(33 938)	(831 911)	(187 118)	(408 006)	(236 787)
Alquilada	18,1	36,6	0,0	36,6	17,4	7,7	27,0	8,3
Propia por invasión	15,3	0,0	0,0	0,0	16,0	28,0	7,9	20,3
Propia pagando a plazos	5,5	0,3	0,0	0,3	5,7	6,7	5,0	6,1
Propia totalmente pagada	51,1	18,6	0,0	18,6	52,4	50,3	51,1	56,2
Cedida por el centro de trabajo	3,7	17,3	0,0	17,3	3,1	2,5	3,2	3,4
Otra forma	6,3	27,2	0,0	27,2	5,5	4,6	5,8	5,7
CAPACIDAD ECONÓMICA DEL HOGAR								
Total	100,0	100,0	100,0	100,0	100,0	100,0	100,0	100,0
	(1 207 610)	(375 699)	(341 761)	(33 938)	(831 911)	(187 118)	(408 006)	(236 787)
Muy baja (De 0 a 0.6)	17,4	12,3	12,0	14,8	19,7	20,0	13,8	29,5
Baja (Más de 0.6 a 2.6)	22,3	13,9	14,0	13,0	26,0	20,5	32,2	19,8
Media (Más de 2.6 a 4.4)	26,5	29,7	30,6	20,3	25,1	23,4	29,4	19,1
Alta (Más de 4.4 a 7)	19,7	24,0	24,3	21,0	17,8	19,0	18,4	15,7
Muy alta (Más de 7)	14,1	20,1	19,1	30,8	11,4	17,1	6,2	16,0

Continúa...

CUADRO Nº 5.6
PERÚ: HOGARES EN VIVIENDAS CON DÉFICIT HABITACIONAL, SEGÚN DEPARTAMENTO, ÁREA DE RESIDENCIA, TIPO DE HOGAR, TAMAÑO DEL HOGAR, TENENCIA DE LA VIVIENDA Y CAPACIDAD ECONÓMICA DEL HOGAR, 2007
(Porcentaje)

Conclusión.

Área de residencia, tipo de hogar, tamaño del hogar, tenencia de la vivienda y capacidad económica del hogar	DÉFICIT HABITACIONAL							
	Total	CUANTITATIVO			CUALITATIVO			
		Total	Déficit tradicional	Viviendas no adecuadas	Total	Material irrecuperable (en paredes)	Viviendas hacinadas	Servicios básicos deficitarios
RURAL								
TIPO DE HOGAR								
Total	100,0	100,0	100,0	100,0	100,0	100,0	100,0	100,0
	(653 082)	(14 046)	(12 182)	(1 864)	(639 036)	(28 518)	(326 483)	(284 035)
Unipersonal	11,7	4,9	0,1	36,2	11,8	18,2	0,0	24,8
Nuclear	58,0	74,1	79,6	38,2	57,6	56,0	61,7	53,0
Extenso	24,4	14,5	14,7	12,6	24,6	18,3	33,9	14,7
Compuesto	1,9	1,1	0,9	2,4	1,9	1,7	2,7	1,0
Sin núcleo	4,1	5,4	4,6	10,6	4,0	5,8	1,7	6,5
TAMAÑO DEL HOGAR								
Total	100,0	100,0	100,0	100,0	100,0	100,0	100,0	100,0
	(653 082)	(14 046)	(12 182)	(1 864)	(639 036)	(28 518)	(326 483)	(284 035)
1 a 3 personas	32,6	53,5	51,9	63,9	32,2	51,1	0,0	67,3
4 a 6 personas	43,7	40,8	43,0	26,3	43,8	38,2	58,2	27,7
7 y más personas	23,7	5,7	5,1	9,8	24,1	10,7	41,8	5,0
TENENCIA DE LA VIVIENDA								
Total	100,0	100,0	0,0	100,0	100,0	100,0	100,0	100,0
	(640 900)	(1 864)	(0)	(1 864)	(639 036)	(28 518)	(326 483)	(284 035)
Alquilada	4,9	12,4	0,0	12,4	4,8	6,9	4,9	4,5
Propia por invasión	5,5	0,0	0,0	0,0	5,5	20,1	3,7	6,2
Propia pagando a plazos	1,2	0,8	0,0	0,8	1,2	2,7	1,1	1,1
Propia totalmente pagada	75,7	35,4	0,0	35,4	75,9	43,9	79,1	75,3
Cedida por el centro de trabajo	6,6	30,2	0,0	30,2	6,5	15,3	5,9	6,4
Otra forma	6,1	21,1	0,0	21,1	6,0	11,0	5,2	6,6
CAPACIDAD ECONÓMICA DEL HOGAR								
Total	100,0	100,0	100,0	100,0	100,0	100,0	100,0	100,0
	(653 082)	(14 046)	(12 182)	(1 864)	(639 036)	(28 518)	(326 483)	(284 035)
Muy baja (De 0 a 0.6)	36,0	22,0	21,9	23,2	36,3	23,0	32,9	41,6
Baja (Más de 0.6 a 2.6)	39,6	31,8	33,4	21,5	39,8	29,4	50,7	28,2
Media (Más de 2.6 a 4.4)	14,0	24,8	26,7	12,4	13,8	19,8	12,5	14,6
Alta (Más de 4.4 a 7)	6,7	12,7	12,5	13,7	6,6	14,4	3,3	9,6
Muy alta (Más de 7)	3,7	8,7	5,6	29,1	3,6	13,4	0,6	6,0

Fuente: INEI - Censos Nacionales 2007: XI de Población y VI de Vivienda.

Bibliografía

1. Centro Latinoamericano De Demografía. Documento DÉFICIT HABITACIONAL Y DATOS CENSALES SOCIODEMOGRÁFICOS: UNA METODOLOGÍA. Chile, 1996

2. Ministerio de Vivienda Construcción y Saneamiento. Documento DÉFICIT HABITACIONAL. Perú, 2006.

3. División Técnica de Estudios y Fomento Habitacional (DITEC).Ministerio de Vivienda y Urbanismo. MEDICIÓN DEL DÉFICIT HABITACIONAL. Chile, 2007.

4. Raquel Szalachman, UN PERFIL DEL DÉFICIT DE VIVIENDA EN URUGUAY, 1994.
http://www.google.com.pe/search?hl=es&q=un+perfil+de+d%C3%A9fici+en+uruguay&meta=

5. Fundación Vivienda Popular, SITUACION HABITACIONAL EN VENEZUELA, Octubre 2004.
http://www.viviendaenred.com/opinion/Situaci%C3%B3n%20Habitacional.pps