INEI
INSTITUTO NACIONAL DE ESTADISTICA E INFORMATICA

Perú:
Perfil del Productor Agropecuario, 2008

Centro de Investigación y Desarrollo

Lima, diciembre 2009

Créditos

Dirección y Supervisión General

Saúl García Mendoza
Director Técnico del Centro de Investigación y Desarrollo

Responsable del estudio
Mirlena Villacorta Olazábal
Directora Ejecutiva de Estudios e Investigaciones

Procesamiento de la información
Edith Chávez Ramírez

Elaboración de mapas temáticos
Lourdes Huerta Rosales

Preparado	:	Centro de Investigación y Desarrollo del Instituto Nacional de Estadística e Informática (INEI)
Impreso	:	Talleres de la Oficina Técnica de Administración del INEI
Diagramación	:	Centro de Edición de la Oficina Técnica de Difusión del INEI
Tiraje	:	150 Ejemplares
Domicilio	:	Av. General Garzón 658, Jesús María. Lima - Perú
Orden de Impresión	:	Nº 760-OTA-INEI

Hecho el Depósito Legal en la Biblioteca Nacional del Perú Nº 2009-16118

PRESENTACIÓN

El Instituto Nacional de Estadística e Informática (INEI), pone a disposición de autoridades, instituciones públicas, privadas y usuarios en general, el documento **"Perfil del Productor Agropecuario, 2008"**.

La investigación fue realizada a partir de los datos proporcionados por los Censos Nacionales de Población y Vivienda 2007 y por la Encuesta Nacional de Hogares 2008, con el propósito de contribuir con una herramienta de apoyo a las decisiones de política social y sectorial, identificando las características del productor agropecuario, la situación actual de la actividad agropecuaria, las condiciones de vida y pobreza que enfrenta el productor agropecuario.

La actividad agropecuaria aporta al país el 7,5% del producto bruto interno y absorbe al 37,8% de la población económicamente activa, revelando su importancia tanto en la generación del producto, como en la capacidad de absorción de mano de obra. En tal sentido, cobra relevancia enfocar el estudio del productor agropecuario, aportando evidencia acerca de las diferencias en las condiciones de producción y destino de la misma por región natural y como incide en la composición y distribución de ingresos de los productores agropecuarios y por esta vía su impacto sobre las condiciones de vida y pobreza.

El documento contiene en el primer capítulo, las características socioeconómicas y demográficas que reflejan el perfil del productor agropecuario, así como, las características de sus viviendas, en cuanto a la tenencia, abastecimiento de agua, servicio higiénico y desagüe, tipo de alumbrado y tipo de combustible usado para cocinar. En el segundo capítulo, la situación de las actividades económicas agropecuarias y forestales, considerando la propiedad y tenencia de la tierra, la superficie cosechada, los tipos de cultivos y el destino de la producción. En el tercer capítulo se presenta la pobreza y el productor agropecuario desde distintos enfoques.

Confiamos que los resultados de esta investigación constituyan un aporte a la implementación de políticas y estrategias que permitan fortalecer y dinamizar la actividad agropecuaria, que coadyuve a mejorar las condiciones de vida y pobreza del productor agropecuario.

Lima, diciembre 2009

Mg. Renán Quispe Llanos
Jefe
Instituto Nacional de Estadística e Informática

CONTENIDO

Presentación **3**

Introducción **7**

1. Perfil del Productor Agropecuario, 2008 ..... **11**

1.1 Magnitud y distribución regional del productor agropecuario **11**

1.2 Características demográficas **13**
1.2.1 Productor agropecuario por sexo 13
1.2.2 Productor agropecuario por edad 15
1.2.3 Estado conyugal 16

1.3 Características socioeconómicas **16**
1.3.1 Nivel educativo 16
1.3.2 Condición de alfabetismo y matrícula escolar 18
1.3.3 Condición de actividad del productor agropecuario 20
1.3.4 La ocupación principal 21
1.3.5 Categoría ocupacional 21
1.3.6 Tipo de ingreso 22
1.3.7 Ingreso promedio 23

1.4 Características de la vivienda del productor agropecuario **23**
1.4.1 Tenencia de la vivienda 23
1.4.2 Abastecimiento de agua 24
1.4.3 Servicio higiénico o desagüe 24
1.4.4 Tipo de alumbrado 24
1.4.5 Tipo de combustible 25

1.5 Magnitud y distribución departamental del productor agropecuario a partir de los Censos Nacionales de Población y Vivienda 2007 ..... **26**
1.5.1 Magnitud y distribución del productor agropecuario 26
1.5.2 Magnitud y distribución del trabajador agropecuario 27

2. Situación actual de las Actividades Agropecuarias y Forestales, 2008 ..... **31**

2.1 Tipo de actividad realizada en los últimos 12 meses **31**

2.2 Número de productores en cada actividad agropecuaria **32**

2.3 Propiedad y tenencia de la tierra: permanencia y eventualidad de la actividad agropecuaria **33**
2.3.1 Propiedad y tenencia de la tierra 33
2.3.2 Actividad predominante en las regiones y periodicidad de las mismas 34

2.4 Superficie cosechada, producción y rendimiento 35

2.5 Tipo de cultivo y su clasificación 37

2.6 Importancia regional de cada uno de los productos agrícolas seleccionados 39

2.7 La actividad forestal 40

2.8 La actividad pecuaria regional y nacional 41
2.8.1. Existencia de ganado vacuno, ovino y aves de corral a nivel nacional, por departamentos 41
2.8.2. La producción pecuaria según ENAHO 2008 42
2.8.3. Importancia regional de las especies pecuarias seleccionadas 42

2.9 Elaboración de subproductos agrícolas y pecuarios 43

2.10 Subproductos pecuarios 45

2.11 Destino de la producción y la subproducción agropecuaria y forestal 46
2.11.1 Destino de la producción agrícola 46
2.11.2 Destino de la producción pecuaria 47
2.11.3 Destino de los subproductos agrícolas y pecuarios 48

2.12 Gasto en las actividades agrícolas 48
2.12.1 Semillas 48
2.12.2 Abonos, fertilizantes y pesticidas 49
2.12.3 Embalaje, transporte y almacenamiento 49
2.12.4 Mano de obra, mercado de tierras y asistencia técnica 49
2.12.5 Otros gastos y alquiler de maquinaria 49
2.12.6 Elaboración de subproductos 49

2.13 Gastos en actividades pecuarias 51

3. La pobreza y el productor agropecuario 55

3.1 Las necesidades básicas insatisfechas por dominios 56

3.2 Número de necesidades básicas insatisfechas en los hogares de los productores agropecuarios 57

3.3 Niveles de pobreza en los dominios 58

3.4 La pobreza monetaria del productor agropecuario, medida por línea de pobreza 59

3.5 La pobreza medida por quintiles de ingreso del productor agropecuario 60

3.6 Ingreso neto promedio del productor agropecuario por quintiles 61

3.7 Evolución del ingreso neto del productor agropecuario 2008/2007 62

Anexo Estadístico 65

INTRODUCCIÓN

La actividad agropecuaria aporta al país un 7,5% del PBI y absorbe al 37,8% de la PEA, de acuerdo con estas cifras se deduce que su importancia radica no solamente en su participación relativa en la producción, sino en el hecho de que es intensiva en mano de obra y, por tanto brinda sustento, directa e indirectamente a gran parte de la población.

Sin embargo, es poco lo que se conoce sobre las características del productor agropecuario, la situación actual de la actividad agropecuaria y las condiciones de vida y pobreza que enfrenta el productor agropecuario. En la perspectiva de resolver esta ausencia de conocimiento, se propone explotar la base de datos de la ENAHO 2008 y efectuar un análisis estadístico de las variables demográficas, sociales, económicas y de condiciones de vida y de pobreza; utilizando los resultados del módulo del productor agropecuario y otras potencialidades de la encuesta.

Los objetivos del estudio son:

- Identificar las características socioeconómicas y demográficas del productor agropecuario en las regiones naturales del país.
- Conocer las condiciones de producción, tipo de productos y destino de la producción del productor agropecuario en las diferentes regiones del país.
- Explorar acerca de la composición, distribución de ingresos y condiciones de vida y pobreza del productor agropecuario en cada región del país.

En concordancia con los objetivos planteados, la investigación responderá a las siguientes preguntas:

- ¿Cuáles son las características del productor agropecuario en las diferentes regiones del país?
- ¿Existen diferencias en las condiciones de producción y destino de la misma por región natural?
- ¿Cuál es la composición y distribución de ingresos de los productores agropecuarios por dominios y región natural?
- ¿Cuáles son las condiciones de vida y pobreza del productor agropecuario en los distintos dominios y regiones naturales del país?

El estudio cuenta con tres capítulos. En el primero de ellos se desarrolla el perfil del productor agropecuario. La finalidad de esta sección, es determinar la magnitud y distribución regional del productor agropecuario y conocer sus características socioeconómicas y demográficas por región natural.

En el segundo capítulo, se examina la situación actual de las actividades agropecuarias y/o forestales; en la perspectiva de explorar el tipo de actividad realizada en los últimos 12 meses, el número de productores en cada actividad agropecuaria, las formas de tenencia o propiedad de la tierra, los tipos de cultivo y su importancia regional, la actividad pecuaria nacional y regional, la elaboración de subproductos agrícolas y pecuarios, el destino de la producción y sub producción agropecuaria y forestal y el gasto en las actividades agrícolas y pecuarias.

Finalmente en el tercer capítulo, luego de analizar las condiciones de producción del productor agropecuario, se examina en el presente capítulo, su capacidad de generación de ingresos, su composición y distribución y como corolario las condiciones de vida y pobreza del productor agropecuario, a partir de las diferentes aproximaciones metodológicas así como, el enfoque de línea de pobreza y el de necesidades básicas insatisfechas, distinguiendo por dominio y región natural, para esclarecer si existe una diferenciación entre ellos, en base a sus ingresos y a sus condiciones de vida y pobreza.

Capítulo 1

Perfil del Productor Agropecuario, 2008

- Magnitud y distribución regional del productor agropecuario
- Características demográficas
- Características socioeconómicas
- Características de la vivienda del productor agropecuario
- Magnitud y distribución departamental del productor agropecuario a partir de los Censos Nacionales de Población y Vivienda 2007

Capítulo

1

Perfil del Productor Agropecuario, 2008

1.1 Magnitud y distribución regional del productor agropecuario

Según la Encuesta Nacional de Hogares (ENAHO 2008), existen 2 millones 355 mil productores agropecuarios que representan el 49,2% de la PEA agropecuaria y el 15.6% de la PEA ocupada en el país.

Comparando esta cifra con la proporcionada por el Censo Nacional Agropecuario (CENAGRO) de 1994 significa un incremento de aproximadamente 590 mil 676 de productores agropecuarios. Dado que, el Censo Agropecuario reportó la cifra de 1 millón 764 mil 666 productores agropecuarios.

En cuanto a la distribución geográfica de los productores agropecuarios, para efectos del presente estudio hemos considerado las tres regiones naturales y dentro de ellas los dominios norte, centro y sur; excepto para la selva por limitaciones en el tamaño de la muestra.

Teniendo en cuenta estas consideraciones, el análisis de las cifras indica que la sierra es la región natural que continúa concentrando a la mayor parte de los productores agropecuarios. Más de dos tercios de los productores agropecuarios, conducen unidades agropecuarias en la sierra y dentro de ella, la sierra - centro y la sierra - sur son las que cuentan con el mayor número de productores agropecuarios (24,6% y 22,4%, respectivamente).

Seguidamente, la selva cuenta con el 20,4% de los productores agropecuarios y la región costa con el 17,2%, siendo las regiones naturales con menor número de productores agropecuarios del país. (Ver cuadro N° 1.1).

CUADRO Nº 1.1
PERÚ: PRODUCTOR AGROPECUARIO INDEPENDIENTE, SEGÚN REGIÓN NATURAL Y DOMINIO, 2008

Región natural / Dominio	Productor agropecuario	Participación (%)
Total	2 355 342	100,0
Costa		
Norte	276 818	11,8
Centro	82 122	3,5
Sur	27 823	1,2
Lima Metropolitana	18 539	0,8
Sub - Total	405 302	17,2
Sierra		
Norte	363 340	15,4
Centro	578 264	24,6
Sur	527 971	22,4
Sub - Total	1 469 575	62,4
Selva Sub Total	480 466	20,4

Nota: El total de productores agropecuarios incluye a todos aquellos que declararon como actividad principal y secundaria ser productores agropecuarios.
Fuente: INEI - ENAHO 2008 - Módulo del productor agropecuario.

Con la ENAHO, se cuenta también con información referida a la superficie en hectáreas que ocupan los productores agropecuarios. Es a partir de la relación entre el dato de superficie y del número de productores agropecuarios, que se ha definido el cuadro N° 1.2, por región natural y según dominios correspondientes.

CUADRO Nº 1.2
PERÚ: PRODUCTOR AGROPECUARIO Y SUPERFICIE TOTAL, SEGÚN REGIÓN NATURAL Y DOMINIO, 2008

Región natural / Dominio	Productor agropecuario	Superficie (Has.)	Promedio de tierra por productor agropecuario (Has.)
Total	2 355 342	11 415 322	4,8
Costa			
Norte	276 818	450 255	1,6
Centro	82 122	138 522	1,7
Sur	27 823	94 698	3,4
Lima Metropolitana	18 539	13 347	0,7
Sub - Total	405 302	696 822	1,7
Sierra			
Norte	363 340	992 253	2,7
Centro	578 264	839 992	1,5
Sur	527 971	3 581 798	6,8
Sub - Total	1 469 575	5 414 044	3,7
Selva Sub - Total	480 466	5 304 456	11,0

Fuente: INEI - ENAHO 2008 - Módulo del productor agropecuario.

En efecto, a partir de las variables superficie y productores agropecuarios es posible calcular la cantidad de tierra que posee cada productor agropecuario por región natural y dominio. Cabe señalar que el dato de superficie no nos da cuenta de la utilización de la misma. Es decir, de la cantidad de tierra que se destina al cultivo, al pastoreo o a la actividad forestal. Sin embargo, la utilidad de esta información reside en que a partir de ella, tenemos una aproximación a la estructura agraria predominante en el país, particularmente al tamaño de la actividad agropecuaria.

Según los resultados encontrados, se deduce que se trata fundamentalmente de pequeños y medianos productores agropecuarios, lo cual no excluye la existencia de la gran producción agropecuaria, con grandes superficies agrícolas, pecuarias y/o forestales.

Entre regiones naturales se observa que es en la costa donde se registra el menor promedio de tierras por productor agropecuario (1,7 hectáreas). Siendo la costa sur la que concentra el mayor promedio de tierras por productor (3,4 hectáreas). Asimismo, es la costa norte la que dispone de una mayor superficie dedicada a esta actividad y la que cuenta con el mayor número de productores agropecuarios.

Por su parte la sierra cuenta en promedio (3,7 hectáreas) por productor; siendo la sierra sur la que dispone de más hectáreas por productor (6,8 hectáreas). Así como la mayor extensión de tierra orientada a esta actividad. (Ver cuadro N° 1.2).

Finalmente es en la selva en donde se dispone del mayor promedio de hectáreas por productor (11,0 hectáreas). Siendo la segunda región en cuanto a número de productores, como en cuanto a tierra disponible para esta actividad.

1.2 Características demográficas

1.2.1 Productor agropecuario por sexo

Según la ENAHO 2008, en las tres regiones naturales del país y sus respectivos dominios, los productores agropecuarios son fundamentalmente hombres. A nivel nacional, los varones representan el 75,5% del total de productores agropecuarios del país en tanto que las mujeres son el 24,5%.

Distribución porcentual similar a la reportada por el Censo Nacional Agropecuario de 1994, que fue de 79,6% para los varones y de 20,4% para las mujeres. Sin embargo, se sabe que las mujeres participan activamente en tareas agropecuarias, atravesando casi todo el ciclo de la producción. Su participación es similar a la de los hombres en la siembra; y superior en la cosecha y post-cosecha.

El mayor porcentaje de varones reflejado en las cifras, se debería entonces a un sub registro del trabajo agropecuario realizado por las mujeres, debido a que este se realiza como parte de la fuerza de trabajo familiar, no remunerado y por lo tanto no valorado como aporte a la economía familiar, y por otro lado a la asignación de la titularidad sobre los predios a los varones.

Examinando la información por región natural, se encuentra que es en la selva donde los hombres realizan esta actividad en mayor proporción que las mujeres. En efecto, cerca de 9 de cada 10 productores agropecuarios son hombres. Este porcentaje es superior al promedio nacional.

Es en la costa, sierra y Lima Metropolitana donde la presencia de la mujer en la actividad agropecuaria es más relevante. Examinando los dominios de la costa, encontramos que en la costa centro el 31,9% de los productores agropecuarios son mujeres, en la costa sur el 29,3% y en la costa norte el 29,1%.

En cuanto a la sierra, observamos que en la sierra sur el 27,7% son mujeres, en la sierra centro 27,1% y en la sierra norte el 21,6%. Es sorprendente el porcentaje de mujeres como productoras agropecuarias en Lima Metropolitana, alcanzando la cifra de 38,8%, superior al promedio nacional de participación de mujeres que llega al 24,5% y que indica que más de un tercio de productores agropecuarios son mujeres. (Ver cuadro N° 1.3).

CUADRO Nº 1.3
PERÚ: NÚMERO TOTAL Y PORCENTAJE DEL PRODUCTOR AGROPECUARIO INDEPENDIENTE POR SEXO, SEGÚN REGIÓN NATURAL Y DOMINIO, 2008

Región natural / Dominio	Productor Agropecuario			Porcentaje		
	Total	Hombre	Mujer	Total	Hombre	Mujer
Total	2 355 342	1 777 879	577 463	100,0	75,5	24,5
Costa	386 762	271 866	114 896	100,0	70,3	29,7
Norte	276 818	196 241	80 577	100,0	70,9	29,1
Centro	82 122	55 957	26 165	100,0	68,1	31,9
Sur	27 823	19 669	8 154	100,0	70,7	29,3
Sierra	1 469 575	1 087 706	381 869	100,0	74,0	26,0
Norte	363 340	284 683	78 657	100,0	78,4	21,6
Centro	578 264	421 428	156 837	100,0	72,9	27,1
Sur	527 971	381 596	146 375	100,0	72,3	27,7
Selva	480 466	406 953	73 512	100,0	84,7	15,3
Lima Metropolitana	18 539	11 353	7 186	100,0	61,2	38,8

Fuente: INEI - ENAHO 2008 - Módulo del productor agropecuario.

GRÁFICO Nº 1.1
PERÚ: PRODUCTOR AGROPECUARIO INDEPENDIENTE POR SEXO, 2008
(Distribución porcentual)

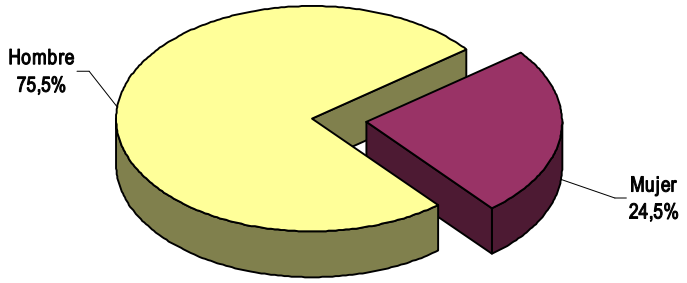

Fuente: INEI - Encuesta Nacional de Hogares 2008 - Módulo del productor agropecuario.

Desagregando las actividades en agrícola, pecuaria y forestal por sexo, encontramos que en las ocho subregiones los productores dedicados a la actividad agrícola son fundamentalmente hombres: ellos representan el 86,6% del total de los productores agrícolas del país, mientras que las mujeres son el 13,4% de los mismos. En cambio, en la actividad pecuaria encontramos a nivel nacional un predominio de mujeres, que llega al 71,6% del total de productores, en tanto que los hombres representan el 28,4% de estos. Es en la sierra norte, en donde la participación de la mujer en la actividad pecuaria alcanza su mayor porcentaje 86,2%. Similar situación de participación de la mujer, encontramos en la actividad forestal, cuyo porcentaje llega al 77,1% a nivel nacional. (Ver cuadro N° 1.4).

CUADRO Nº 1.4
PERÚ: PRODUCTOR AGROPECUARIO INDEPENDIENTE POR TIPO DE ACTIVIDAD MÁS IMPORTANTE Y SEXO, SEGÚN REGIÓN NATURAL, 2008
(Distribución porcentual)

Región natural / Dominio	Agrícola		Pecuaria		Forestal		Total		
	Hombre	Mujer	Hombre	Mujer	Hombre	Mujer	Total	Hombre	Mujer
Total	**86,6**	**13,4**	**28,4**	**71,6**	**22,9**	**77,1**	**100,0**	**75,5**	**24,5**
Costa Norte	91,6	8,4	27,5	72,5	0,0	0,0	100,0	70,9	29,1
Costa Centro	95,9	4,1	21,4	78,6	0,0	0,0	100,0	68,1	31,9
Costa Sur	85,6	14,4	41,5	58,5	0,0	0,0	100,0	70,7	29,3
Sierra Norte	90,5	9,5	13,8	86,2	16,8	83,2	100,0	78,4	21,6
Sierra Centro	77,0	23,0	27,7	72,3	33,5	66,5	100,0	72,9	27,1
Sierra Sur	74,8	25,2	54,0	46,0	0,0	100,0	100,0	72,3	27,7
Selva	87,9	12,1	19,2	80,8	100,0	0,0	100,0	84,7	15,3
Lima Metropolitana	94,1	5,9	35,8	64,2	0,0	0,0	100,0	61,2	38,8

Fuente: INEI - ENAHO 2008 - Módulo del productor agropecuario.

1.2.2 Productor agropecuario por edad

Considerando una distribución por grupos de edad decenal, se observa que a nivel nacional el grupo de adultos comprendidos entre los 35 y 44 años, representa cerca de la cuarta parte de los productores agropecuarios. En tanto que el grupo de edad de jóvenes comprendidos entre los 14 y 24 años, es el grupo minoritario que alcanza a menos del 4% del total. Debido probablemente a la migración del campo a la ciudad por razones de estudio o por cambio de actividad económica. Contrariamente, el grupo de mayor edad comprendido por los productores agropecuarios de la tercera edad de 65 años y más, representan el 20,3% del total nacional.

Examinando la presencia de los grupos de edad por dominios dentro de cada región se encuentra que la mayor participación de los jóvenes de 14 a 24 años de edad, se encuentra en la selva, con un porcentaje de 5,4% superando el total nacional que llega al 3,6%. En tanto que la menor participación de jóvenes como productores agropecuarios, se encuentra en la costa sur con 0,9%.

Juntando los grupos de edad comprendidos entre 25 y 34 años y el de 35 a 44 años, se encuentra que existen proporciones importantes de productores agropecuarios en todas las regiones en estos grupos de edades, fluctuando entre 25,5% para Lima Metropolitana y 48,5% en la selva. Son los grupos de edad que constituyen la fuerza laboral más importante de la actividad agropecuaria.

Es de destacar el peso en la actividad agropecuaria que tiene la participación del grupo de edad de 65 años a más, que a diferencia de otras actividades económicas que a esta edad se encuentran en situación de inactivos. En la actividad agropecuaria el grupo de mayores de 65 años se encuentra activo en proporciones importantes en todos los dominios, que van de 12,2% en la selva a 24,2% en Lima Metropolitana. (Ver cuadro N° 1.5).

CUADRO Nº 1.5
PERÚ: PRODUCTOR AGROPECUARIO INDEPENDIENTE, POR GRUPO DE EDAD, SEGÚN REGIÓN NATURAL Y DOMINIO, 2008
(Distribución porcentual)

Región natural / Dominio	Grupos de Edad						
	Total	14 a 24	25 a 34	35 a 44	45 a 54	55 a 64	65 y más
Total	100,0	3,6	16,1	23,2	20,2	16,6	20,3
Costa							
Norte	100,0	3,7	14,2	27,2	18,4	15,1	21,4
Centro	100,0	3,3	11,8	18,6	21,8	19,4	25,2
Sur	100,0	0,9	7,8	26,3	28,7	18,3	17,9
Sierra							
Norte	100,0	4,1	16,9	23,0	21,0	16,6	18,4
Centro	100,0	3,2	14,4	21,1	20,4	17,0	24,0
Sur	100,0	2,1	14,3	21,5	19,7	19,0	23,4
Selva	100,0	5,4	22,2	26,3	20,3	13,5	12,2
Lima Metropolitana	100,0	1,7	13,2	12,2	17,3	31,3	24,2

Fuente: INEI - ENAHO 2008 - Módulo del productor agropecuario.

1.2.3 Estado conyugal

La gran mayoría de los productores agropecuarios, esto es, el 75,0% se encuentran casados o son convivientes. Asimismo, el 17,3% de ellos estuvo alguna vez casado o unido y se encuentra actualmente viudo o divorciado/separado. Los productores agropecuarios solteros representan sólo el 7,7% del total.

El porcentaje más alto de convivientes se encuentra en la región selva y representan el 45,5% del total de productores de esa región, en tanto que la costa centro tiene el más alto porcentaje de casados con 55,5% del total de productores. En la costa sur se registra el mayor porcentaje de divorciados o separados con el 8,2% y en la costa norte el más alto porcentaje 10,3% de solteros. (Ver cuadro N° 1.6).

CUADRO Nº 1.6
PERÚ: PRODUCTOR AGROPECUARIO INDEPENDIENTE, POR REGIÓN NATURAL Y DOMINIO, SEGÚN ESTADO CONYUGAL, 2008
(Distribución porcentual)

Estado Conyugal	Total	Costa			Sierra			Selva	Lima Metropolitana
		Norte	Centro	Sur	Norte	Centro	Sur		
Total	100	100,0	100,0	100,0	100,0	100,0	100,0	100,0	100,0
Conviviente	30,2	31,3	25,0	24,9	37,0	21,2	21,6	45,5	40,6
Casado	44,8	44,0	55,5	53,6	38,0	50,3	51,7	33,8	48,2
Viudo	10,6	6,3	5,7	4,8	10,1	14,5	15,4	5,2	1,7
Divorciado/ separado	6,7	8,1	5,8	8,2	5,8	6,7	5,4	7,9	6,0
Soltero	7,7	10,3	8,0	8,5	9,2	7,3	5,9	7,6	3,4

Fuente: INEI - ENAHO 2008 - Módulo del productor agropecuario.

1.3 Características socioeconómicas

1.3.1 Nivel educativo

Existe un importante porcentaje 13,1% de productores agropecuarios sin educación y la mayor concentración de población en esta condición se encuentra en la sierra, con niveles de analfabetismo que fluctúan entre 14,1% y 16,7%. No obstante, es de señalar que a nivel del promedio nacional la proporción de productores agropecuarios sin educación ha disminuido en siete puntos porcentuales con respecto a la cifra reportada por el Censo Nacional Agropecuario (CENAGRO 1994), que fue de 20,4% de analfabetos a nivel nacional.

Por su parte, los productores agropecuarios con algún año de educación primaria han disminuido en cerca de cuatro puntos porcentuales con respecto a la cifra proporcionada por el CENAGRO, que fue de 37,3%. Dentro de los dominios por región natural, no se aprecian grandes diferencias en cuanto a los porcentajes de productores agropecuarios con primaria incompleta, con excepción de la costa centro y sur con niveles de 23,1% y 17,7% respectivamente.

En cuanto al nivel primaria completa no se observan diferencias, los datos indican que a nivel nacional los productores agropecuarios que cuentan con primaria completa alcanzan el 22,8%, cifra similar a la reportada por el Censo Nacional Agropecuario que fue de 23,3%. Por regiones y dominios, es en la selva donde se encuentra el mayor porcentaje de productores agropecuarios con primaria completa 29,0%.

Es notable el incremento de productores agropecuarios con secundaria. El porcentaje al 2008 es de 25,4%, cifra mayor en 10 puntos porcentuales a la proporcionada por el CENAGRO que fue de 15,0%. En tanto que los productores agropecuarios con nivel de instrucción superior es de 5,8%. (Ver cuadro N° 1.7).

CUADRO Nº 1.7
PERÚ: PRODUCTOR AGROPECUARIO, POR NIVEL EDUCATIVO, SEGÚN REGIÓN NATURAL Y DOMINIO, 2008
(Distribución porcentual)

Región natural / Dominio	Nivel Educativo					
	Total	Sin Educación	Primaria Incompleta	Primaria Completa	Secundaria	Superior
Total	**100,0**	**13,1**	**33,1**	**22,8**	**25,4**	**5,8**
Costa Norte	100,0	13,2	32,2	19,2	29,0	6,4
Costa Centro	100,0	8,4	23,1	15,6	40,1	12,9
Costa Sur	100,0	7,1	17,7	17,9	41,3	15,9
Sierra Norte	100,0	14,1	43,4	26,0	13,4	3,1
Sierra Centro	100,0	15,5	34,4	20,5	24,6	5,0
Sierra Sur	100,0	16,7	29,6	21,2	25,7	6,8
Selva	100,0	6,6	30,8	29,0	28,2	5,4
Lima Metropolitana	100,0	7,0	24,5	5,9	58,5	4,1
Nº de Productores	**2 355 342**	**307 632**	**778 985**	**536 031**	**597 125**	**135 568**
CENAGRO 94	100,0	20,4	37,3	23,3	15,0	4,0

Fuente: INEI - ENAHO 2008 - Módulo del productor agropecuario - III Censo Nacional Agropecuario 1994.

GRÁFICO Nº 1.2
PERÚ: PRODUCTOR AGROPECUARIO, POR NIVEL EDUCATIVO, SEGÚN CENAGRO-94 Y ENAHO-2008
(Porcentaje)

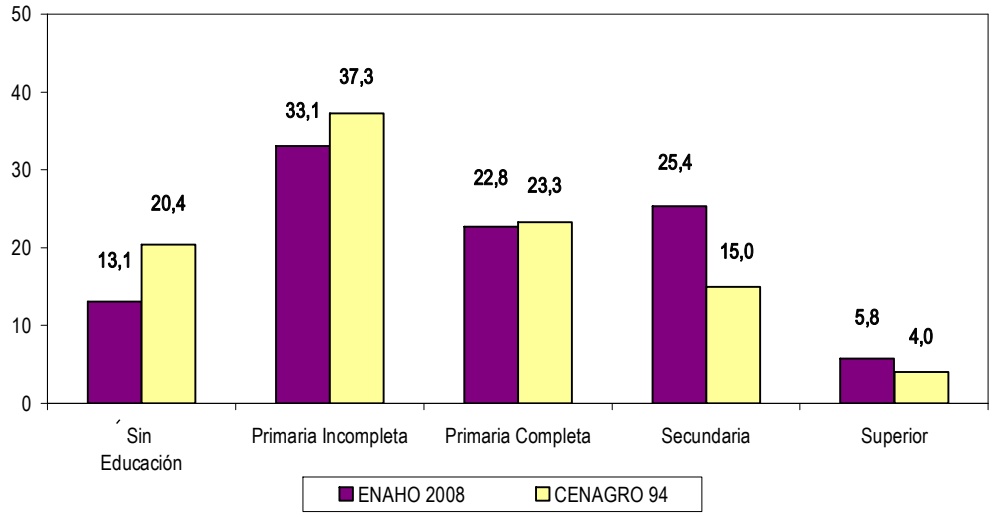

Fuente: INEI - III Censo Nacional Agropecuario 1994.
Encuesta Nacional de Hogares 2008 - Módulo del productor agropecuario.

1.3.2 Condición de alfabetismo y matrícula escolar

A partir de la ENAHO se investiga la condición de alfabetismo, tanto de los que nunca asistieron a la escuela y no tienen nivel educativo, como de los que fueron sólo uno o dos años, con la finalidad de captar también el analfabetismo funcional que es común cuando no se ejercita el aprendizaje de la lecto - escritura.

Siguiendo este criterio de medición, se encontró que el 42,3% de los productores agropecuarios en el país no saben leer y escribir y es en la sierra sur donde se concentra la mayor proporción de analfabetos con 51,1%, seguido por la sierra centro con 46,9% del total. Asimismo, considerando el grupo de edad de los más jóvenes con edades comprendidas entre los 14 y 24 años, se encontró que a nivel nacional, sólo el 0,6% estaba matriculado en algún centro educativo, con porcentajes similares en el resto de dominios. (Ver cuadro N° 1.8).

CUADRO Nº 1.8
PERÚ: PRODUCTOR AGROPECUARIO POR CONDICIÓN DE ALFABETISMO Y MATRICULA ESCOLAR, SEGÚN REGIÓN NATURAL Y DOMINIO, 2008
(Distribución porcentual)

Región natural / Dominio	Sabe leer y escribir			Está matriculado en un Centro Educativo		
	Total	Si	No	Total	Si	No
País	100,0	57,7	42,3	100,0	0,6	99,4
Costa Norte	100,0	68,2	31,8	100,0	1,0	99,0
Costa Centro	100,0	58,0	42,0	100,0	0,5	99,5
Costa Sur	100,0	59,9	40,1	100,0	0,6	99,4
Sierra Norte	100,0	61,1	38,9	100,0	0,7	99,3
Sierra Centro	100,0	53,1	46,9	100,0	0,4	99,6
Sierra Sur	100,0	48,9	51,1	100,0	0,4	99,6
Selva	100,0	64,7	35,3	100,0	0,6	99,4
Lima Metropolitana	100,0	83,3	16,7	100,0	0,0	100,0
Nº de Casos	1 086 617	626 993	459 624	2 355 342	13 087	2 342 255

Fuente: INEI - ENAHO 2008 - Módulo del productor agropecuario.

GRÁFICO Nº 1.3
PERÚ: CONDICIÓN DE ALFABETISMO, SEGÚN DOMINIO, 2008
(Porcentaje)

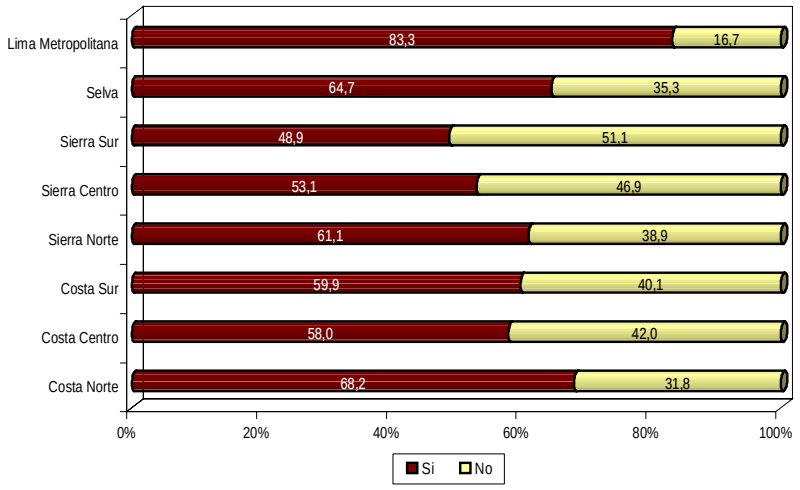

Fuente: INEI - Encuesta Nacional de Hogares 2008 - Módulo del productor agropecuario.

Desagregando la condición de alfabetismo del productor agropecuario por sexo, se puede observar que las productoras agropecuarias mujeres tienen mayor tasa de analfabetismo (21,8%) que los hombres (20,5%). Es en la costa centro y en la sierra sur donde las tasas de analfabetismo son más altas entre las mujeres, 29,2% y 32,0% respectivamente. En el caso de los productores agropecuarios hombres, las tasas de analfabetismo más altas se dan en la selva y en la sierra norte con 22,9% y 22,1% respectivamente.

Ahora bien, considerando que dentro de los productores agropecuarios hay un grupo comprendido entre los 14 y 24 años de edad, es decir, que está en edad de estudiar, conviene observar la tasa de matrícula. Pues bien, desagregando por sexo, la condición de matrícula, ésta nos indica que es una mayor proporción de hombres (0,48%) la que se encuentra matriculado, comparada con la de mujeres que llega al (0,07%) y dentro de los dominios de cada región encontramos, que para los hombres, la matrícula es más alta en la costa norte y en la selva y para el caso de las mujeres la matrícula es mayor en la costa norte y centro. (Ver cuadro N° 1.9).

CUADRO Nº 1.9
PERÚ: PRODUCTOR AGROPECUARIO POR CONDICIÓN DE ALFABETISMO Y MATRICULA ESCOLAR, POR SEXO, SEGÚN REGIÓN NATURAL Y DOMINIO, 2008
(Tasa)

Región natural / Dominio	Sabe leer y escribir				Está matriculado en un Centro Educativo			
	Si		No		Si		No	
	Hombre	Mujer	Hombre	Mujer	Hombre	Mujer	Hombre	Mujer
Total	45,6	12,1	20,5	21,8	0,48	0,07	75,0	24,4
Costa Norte	48,5	19,7	17,8	14,1	0,72	0,24	70,2	28,9
Costa Centro	39,2	18,8	12,8	29,2	0,30	0,16	67,8	31,7
Costa Sur	32,3	27,6	20,7	19,3	0,58	0,00	70,1	29,3
Sierra Norte	49,0	12,2	22,1	16,7	0,55	0,10	77,8	21,6
Sierra Centro	42,7	10,5	21,2	25,7	0,28	0,09	72,6	27,0
Sierra Sur	39,4	9,5	19,1	32,0	0,43	0,00	71,8	27,7
Selva	54,5	10,1	22,9	12,4	0,63	0,00	84,1	15,3
Lima Metropolitana	42,0	41,2	0,0	16,7	0,00	0,00	61,2	38,8

Fuente: INEI - ENAHO 2008 - Módulo del productor agropecuario.

En la misma situación de desventaja se encuentran las productoras agropecuarias mujeres frente a los hombres, cuando examinamos la información por nivel de instrucción. En efecto, son las mujeres las que tienen los más altos porcentajes en sin nivel educativo o sin educación y los más bajos porcentajes tanto en la primaria, como en la secundaria y en el nivel superior con respecto a los hombres. Como puede apreciarse en el siguiente cuadro. (Ver cuadro N° 1.10).

CUADRO Nº 1.10
PERÚ: PRODUCTOR AGROPECUARIO, POR NIVEL EDUCATIVO Y SEXO, SEGÚN REGIÓN NATURAL Y DOMINIO, 2008

Región natural / Dominio	Nivel Educativo									
	Sin Educación		Primaria Incompleta		Primaria Completa		Secundaria		Superior	
	Hombre	Mujer	Hombre	Mujer	Hombre	Mujer	Hombre	Mujer	Hombre	Mujer
Total	5,1	8,0	25,4	7,7	19,5	3,3	20,8	4,5	4,7	1,0
Costa Norte	8,3	5,0	21,8	10,4	14,1	5,0	21,9	7,1	4,8	1,6
Costa Centro	2,2	6,2	14,2	8,9	10,8	4,7	30,4	9,6	10,5	2,4
Costa Sur	3,4	3,6	9,7	8,0	14,5	3,5	29,0	12,3	14,1	1,8
Sierra Norte	5,9	8,2	35,0	8,5	23,6	2,5	11,3	2,1	2,6	0,5
Sierra Centro	5,1	10,4	26,8	7,7	17,0	3,4	19,6	5,0	4,4	0,6
Sierra Sur	5,0	11,7	22,1	7,5	18,1	3,1	22,0	3,7	5,1	1,8
Selva	3,4	3,2	25,5	5,3	26,3	2,7	24,8	3,4	4,7	0,7
Lima Metropolitana	1,7	5,3	11,5	13,0	1,7	4,2	42,2	16,3	4,1	0,0

Fuente: INEI - ENAHO 2008 - Módulo del productor agropecuario.

1.3.3 Condición de actividad del productor agropecuario

La ENAHO indagó sobre la condición de actividad entre la población de 14 años a más, es decir, si estaban realizando algún trabajo, sin contar los quehaceres del hogar. En cuanto a los productores agropecuarios consultados, los resultados encontrados fueron que el 93,1% del total nacional, se dedicaba a algún tipo de actividad agropecuaria.

El análisis por dominio dentro de cada región indica que los porcentajes de actividad son más altos en la sierra y selva, en tanto que el porcentaje más bajo se encuentra en Lima Metropolitana con 89,1% del total. (Ver cuadro N° 1.11).

CUADRO Nº 1.11
PERÚ: PRODUCTOR AGROPECUARIO DURANTE LA SEMANA ANTERIOR DE LA ENTREVISTA, POR REGIÓN NATURAL, SEGÚN CONDICIÓN DE ACTIVIDAD LABORAL, 2008
(Distribución porcentual)

Tuvo algún Trabajo	Total	Costa			Sierra			Selva	Lima Metropolitana
		Norte	Centro	Sur	Norte	Centro	Sur		
Total	100,0	100,0	100,0	100,0	100,0	100,0	100,0	100,0	100,0
Si	93,1	90,2	91,4	92,7	94,1	92,8	93,8	94,2	89,1
No	6,9	9,8	8,6	7,3	5,9	7,2	6,2	5,8	10,9

Fuente: INEI - ENAHO 2008 - Módulo del productor agropecuario.

1.3.4 La ocupación principal

En este punto se aprecian la diversidad de ocupaciones que despliegan los productores agropecuarios. Asimismo, es posible distinguir entre ellas cuales son las predominantes y cuales son las que tienen una menor presencia o significación. Así, observamos que la ocupación predominante es la mixta, es decir la de combinar la actividad agrícola con la pecuaria. La actividad especializada en un solo ramo no es significativa en nuestro país.

Así encontramos que a nivel nacional, los explotadores agrícolas, polivalentes o mixtos representan el 78,9% y es en la sierra, en donde esta actividad mixta (agrícola y pecuaria) es más relevante, constituyendo el 86,6%. Esta misma orientación notamos en la selva, en donde el 76,1% combina ambas actividades; en menor proporción la encontramos en la costa ya que representa el 49,8%.

Los agricultores y trabajadores calificados, es decir los ingenieros y técnicos dedicados a conducir directamente su unidad agropecuaria o al asesoramiento de estas actividades, es la segunda ocupación de importancia encontrada. A nivel nacional representa el 11,7%, con mayor presencia en la costa (23,2%) y en la selva (19,7%).

Los criadores de ganado, pecuario y otros animales como actividad exclusiva significan a nivel nacional el 6,7%, con mayor peso en la costa 16,4%. Por su parte los avicultores y trabajadores calificados propios de esta actividad son el 2,4% a nivel nacional, encontrándose en la costa la mayor proporción de ellos 10,3%. En suma, se puede concluir que es en la costa, en donde las actividades o las ocupaciones son más especializadas en uno u otro ramo. (Ver cuadro N° 1.12).

CUADRO Nº 1.12
PERÚ: PRODUCTOR AGROPECUARIO POR REGIÓN NATURAL SEGÚN OCUPACIÓN PRINCIPAL, 2008
(Distribución porcentual)

Ocupación Principal	Total	Costa	Sierra	Selva
Total	100,0	100,0	100,0	100,0
Explotadores agrícolas, polivalentes o mixtos	78,9	49,8	86,6	76,1
Agricultores (Explotadores) y trabajadores calificados	11,7	23,2	6,4	19,7
Criadores de ganado, pecuario y otros animales	6,7	16,4	6,0	2,0
Avicultores y trabajadores calificados	2,4	10,3	0,8	1,7
Trabajadores agropecuarios	0,2	0,1	0,1	0,3
Explotador de ganado lechero	0,1	0,2	0,1	0,1
Nº de casos	2 063 123	1 234 768	413 514	414 842

Nota: Considera sólo a los que declararon como ocupación principal ser productores agropecuarios.
Fuente: INEI - ENAHO 2008 - Módulo del productor agropecuario.

1.3.5 Categoría ocupacional

A nivel nacional una gran mayoría de productores agropecuarios se encuentran ocupados en esta actividad, como trabajadores independientes, representando el 77,1% del total y la mayor proporción de productores agropecuarios, bajo esta categoría ocupacional se encuentra en la sierra alcanzando el 81,2% del total, seguido por la selva con 73,7%.

Por su parte, los empleadores o patronos que son productores agropecuarios representan el 13,1% del total nacional, encontrándose en la selva la mayor proporción de estos con 18,5%. Asimismo, el 7,2% de ellos son obreros, siendo la costa la región con mayor presencia de obreros, pues alcanza el 13,8%.

Como es de esperar, es en la sierra en donde la mayor proporción de productores agropecuarios (78,7%) recibe ayuda familiar, lo que se explica por el tamaño de las unidades agropecuarias y por la estrategia familiar de explotación de las mismas. Contrariamente es en la costa y en la selva, en donde los productores agropecuarios tienen más trabajadores remunerados, en este caso con similar porcentaje de 20,0% y 20,1% respectivamente. (Ver cuadro N° 1.13).

CUADRO Nº 1.13
PERÚ: CARACTERÍSTICAS LABORALES DEL PRODUCTOR AGROPECUARIO, POR REGIÓN NATURAL, SEGÚN CATEGORÍA DE OCUPACIÓN, 2008
(Distribución porcentual)

Características	Total	Costa 1/	Sierra	Selva
Total	100,0	100,0	100,0	100,0
Empleador / patrono	13,1	16,5	10,4	18,5
Trabajador Independiente	77,1	66,1	81,2	73,7
Empleado	2,4	3,2	2,2	2,6
Obrero	7,2	13,8	6,1	5,1
Otros	0,1	0,3	0,1	0,0
% recibe ayuda familiar sin remuneración	73,7	56,7	78,7	71,6
% que tiene trabajadores remunerados	14,5	20,0	11,3	20,1

1/: Incluye a Lima Metropolitana.
Fuente:INEI - ENAHO 2008 -Módulo del productor agropecuario.

1.3.6 Tipo de ingreso

Los productores agropecuarios diversifican sus fuentes de ingresos, como estrategia en el manejo de sus riesgos, ante las inclemencias climáticas, pérdida de cosechas o fluctuaciones del mercado. Dentro de esta diversificación, encontramos que su principal fuente, proviene de su propia actividad agropecuaria. Así, lo manifiesta el 82,2% del total de productores agropecuarios del país, siendo el porcentaje similar para cada región natural.

Por su parte, el 8,0% de productores agropecuarios tiene como segunda fuente de ingresos las provenientes de ganancias por negocios; encontrándose en la costa el mayor porcentaje de productores (11,6%), que obtienen ingresos bajo esa fuente de origen.

Los productores agropecuarios durante las épocas de baja en su unidad agropecuaria, suelen ocuparse como peones agropecuarios de otros productores agropecuarios, obteniendo a cambio salarios. Es así, que el 6,7% del total, declaró recibir salarios por su trabajo y en la costa se encuentra el mayor porcentaje de ellos (12,4%). Asimismo, un 3,9% de ellos a nivel nacional, declaró recibir pago en especies, por su participación laboral en esta actividad. (Ver cuadro N° 1.14).

CUADRO Nº 1.14
PERÚ: PRODUCTOR AGROPECUARIO INDEPENDIENTE, POR REGIÓN NATURAL, SEGÚN TIPO DE INGRESO, 2008

Tipo de ingresos por la actividad agropecuaria	Total	Costa 1/	Sierra	Selva
% por productor agropecuario	82,2	71,1	84,1	86,1
% por ganacia/negocio	8,0	11,6	7,6	6,2
% que recibió salario	6,7	12,4	5,8	4,9
% que recibió sueldo	2,3	3,2	2,0	2,4
% que recibio en especies	3,9	4,9	4,0	2,4

1/:Incluye a Lima Metropolitana.
Fuente: INEI - ENAHO 2008 - Módulo del productor agropecuario.

1.3.7 Ingreso promedio

A pesar de las dificultades metodológicas de captar los ingresos de los productores agropecuarios, sea porque la actividad se desempeña en campañas que varían según los productos, o porque la producción corresponde a una economía de subsistencia con escasa participación en el mercado y al pequeño productor le es difícil estimar sus ingresos, o por un subregistro deliberado por parte del propio productor agropecuario, la información es reveladora del nivel de ingresos promedio y de las ganancias derivadas de esta actividad.

Así encontramos que el promedio nacional de ingresos obtenidos por los productores agropecuarios en los 12 últimos meses anteriores a la encuesta es de 4 mil 863 nuevos soles y las ganancias netas de 3 mil 840 nuevos soles.

Los dominios con ingresos por encima del promedio nacional son la costa sur con 11 mil 938 nuevos soles, la costa centro con 8 mil 568 nuevos soles, la selva con 6 mil 271 nuevos soles y la costa norte con 6 mil 162 nuevos soles. La sierra centro registra el ingreso promedio más bajo con 3 mil 729 nuevos soles.

Los dominios con niveles de ganancia neta por encima del promedio son la costa sur con 10 mil 846 nuevos soles, la costa centro con 8 mil 119 nuevos soles, la costa norte con 5 mil 506 nuevos soles, la selva con 5 mil 058 nuevos soles y Lima Metropolitana con 3 mil 565 nuevos soles. Asimismo, es la sierra centro la que registra los menores niveles de ganancia neta, alcanzando los 2 mil 583 nuevos soles. (Ver cuadro N° 1.15).

CUADRO Nº 1.15
PERÚ: PROMEDIO DE INGRESOS LÍQUIDOS Y GANANCIAS NETAS DEL PRODUCTOR AGROPECUARIO EN LOS ÚLTIMOS 12 MESES ANTERIORES A LA ENCUESTA, SEGÚN REGIÓN NATURAL Y DOMINIO, 2008

Región natural / Dominio	Promedio de Ingresos	Promedio de ganancia neta
Nacional	4 863	3 840
Costa Norte	6 162	5 506
Costa Centro	8 568	8 119
Costa Sur	11 938	10 846
Sierra Norte	3 959	3 003
Sierra Centro	3 729	2 583
Sierra Sur	3 847	2 788
Selva	6 271	5 058
Lima Metropolitana	3 955	3 565

Fuente: INEI - ENAHO 2008 -Módulo del productor agropecuario.

1.4 Características de la vivienda del productor agropecuario

1.4.1 Tenencia de la vivienda

La mayoría de los productores agropecuarios son propietarios de su vivienda, lo cual no es un dato sorprendente, dado que también son propietarios del predio que explotan, como se verá más adelante. En efecto, el 87,2% de los productores agropecuarios cuenta con vivienda propia y dentro de cada región las cifras sobre propiedad de la vivienda son similares.

La cifra sobre vivienda alquilada es mínima, dado que en contextos rurales el mercado de alquileres es casi inexistente. En cambio, la forma de tenencia de la vivienda más extendida, es la cedida por trabajo, guardianía familiar y/o institución, que a nivel nacional representa el 10,9%. En la sierra la cifra alcanzada es 11,7%, en la costa es 10,2% y en la selva un menor porcentaje de productores agropecuarios (9,0%), tendría viviendas en esta condición.

1.4.2 Abastecimiento de agua

Al localizarse las viviendas de los productores agropecuarios en el área rural y al estar dispuestas de manera dispersa, el abastecimiento de agua dentro de la vivienda encierra las dificultades técnicas propias de contextos rurales. Sin embargo, más de un tercio de los productores agropecuarios (37,3%) dispone de conexión domiciliaria de este servicio, es decir de abastecimiento de agua dentro de la vivienda. A nivel de regiones, es en la costa en donde el abastecimiento de agua dentro de la vivienda es mayor, cubriendo al 52,4% de los productores agropecuarios. En la sierra, en donde se concentra el mayor número de productores agropecuarios, la conexión de agua domiciliaria alcanza al 37,8% y en la selva la cobertura es menor, pues alcanza al 23,1%. Asimismo, es en la costa donde el abastecimiento de agua proveniente de pozo es más alto 13,8%.

El abastecimiento de agua por pilón, que podría ser una alternativa eficiente para estos contextos, alcanza sólo al 2,1% de productores agropecuarios.

Es de resaltar el alto porcentaje de productores agropecuarios, cerca de la mitad (43,9%) que se abastecen de agua proveniente del río, acequia y manantial, considerando que es agua de uso doméstico y que los hogares utilizan para cocinar o preparar sus alimentos. Lo que explica en parte las altas prevalencias de enfermedades gastrointestinales, en las familias campesinas; precisamente por consumir aguas, no apropiadas para el consumo humano. Entre las regiones, es en la selva, donde el abastecimiento de agua proveniente del río, acequia y manantial es más alto, alcanzando al 55,6% de productores agropecuarios con sus familias, seguido por la sierra con 47,1%. En la costa el porcentaje es menor, representando el 18,5%.

1.4.3 Servicio higiénico o desagüe

El contar con un sistema de evacuación de excretas es básico para garantizar condiciones mínimas de saneamiento, el carecer de este satisfactor, conlleva riesgos de morbilidad en la población. Con respecto a este servicio, se observa que a nivel nacional, sólo un 15,9% de los productores agropecuarios cuenta con servicios higiénicos conectados a la red pública de alcantarillado. Sólo en la costa el porcentaje es mayor, pues alcanza al 29,0% de las viviendas de los productores agropecuarios en tanto que, en la sierra el porcentaje está por debajo del nivel nacional 12,7%.

El tipo de servicio higiénico de uso más extendido, es el pozo séptico y pozo ciego, que a nivel nacional llegan al 27,8% y 20,8% respectivamente, con cifras similares a nivel regional.

En correspondencia con lo anterior, cerca de un tercio (31,3%) de las viviendas de los productores agropecuarios, no cuentan con servicio higiénico de ningún tipo y la cifra es más alta en la sierra 35,0%, seguido por la selva 25,7% y la costa con 24,3%.

1.4.4 Tipo de alumbrado

De acuerdo con la información disponible, observamos que no todos los productores agropecuarios cuentan con energía eléctrica para iluminar sus viviendas, por ello más de la mitad de ellos, debe combinar o usar otras fuentes alternativas para iluminar sus viviendas. En efecto, a nivel nacional sólo un 58,0 % cuenta con luz eléctrica, siendo en la costa el abastecimiento más alto con 75,2% de productores que disponen de este servicio. En la sierra, el porcentaje de productores agropecuarios que disponen de este servicio supera ligeramente el nivel nacional con 58,5% y en la selva la provisión está por debajo del nivel nacional (41,9%).

Por su parte, el uso del mechero o el lamparín, es más frecuente en la selva, pues un 33,8% de productores agropecuarios lo utiliza para alumbrar sus viviendas. En tanto que, un 33,3% de productores agropecuarios en la sierra, utiliza la vela para iluminar sus viviendas.

1.4.5 Tipo de combustible

En cuanto al combustible utilizado para cocinar, en los hogares de los productores agropecuarios encontramos que la mayoría utiliza la leña. En efecto, el 76,4% a nivel nacional declaró utilizar la leña como combustible para cocinar. Como es de esperar, en la selva el porcentaje es mayor, pues alcanza al 92,4% seguido por la sierra con 76,4% y la costa con 57,6%.

El segundo tipo de combustible utilizado es el gas, su consumo a nivel nacional llega al 21,1%, en la costa el porcentaje es mayor (46,6%) y en la selva y sierra su consumo es menor al promedio nacional, pues es de 19,3% y 14,7% respectivamente. (Ver cuadro N° 1.16).

CUADRO Nº 1.16
PERÚ: PRODUCTOR AGROPECUARIO POR REGIÓN NATURAL, SEGÚN CARACTERÍSTICAS DE LA VIVIENDA Y SERVICIOS BÁSICOS, 2008
(Porcentaje)

Características de vivienda / Servicios Básico	País	Costa1/	Sierra	Selva
Tenencia de la vivienda	100,0	100,0	100,0	100,0
Propia2/	87,2	87,8	86,6	88,3
Alquilada	1,9	2,0	1,7	2,6
Cedida3/	10,9	10,2	11,7	9,0
Otra Forma	0,1	0,0	0,1	0,1
Abastecimiento de agua	100,0	100,0	100,0	100,0
Dentro de la vivienda	37,3	52,4	37,8	23,1
Fuera de la vivienda pero dentro del edificio	4,2	0,7	3,9	7,9
Pilón Público	2,1	4,6	1,7	0,9
Río, acequia, manantial	43,9	18,5	47,1	55,6
Pozo	8,1	13,8	6,4	8,6
Camión cisterna y similar	0,7	3,4	0,1	0,2
Otra	3,7	6,5	2,9	3,8
Servicio higiénico	100,0	100,0	100,0	100,0
Red pública dentro de la vivienda	15,9	29,0	12,7	14,6
Red pública fuera de la vivienda pero dentro del edificio	2,1	0,3	2,7	2,1
Pozo séptico	27,8	20,4	29,9	27,7
Pozo ciego o negro/letrina	20,8	25,1	18,4	24,3
Río, acequia o canal	2,1	1,0	1,3	5,6
No tiene	31,3	24,3	35,0	25,7
Tipo de alumbrado				
% con luz eléctrica	58,0	75,2	58,5	41,9
% con mechero/ lamparín	24,5	17,3	23,4	33,8
% con vela	27,5	12,1	33,3	23,0
% Con otro tipo	2,2	1,1	1,9	4,2
Tipo de combustible				
% usa leña	76,4	57,6	76,4	92,4
% usa kerosene	1,1	1,8	1,1	0,5
% usa gas (GLP)	21,1	46,6	14,7	19,3
% usa gas natural	0,1	0,0	0,1	0,0

1/: Incluye Lima Metropolitana , 2/Propia totalmente pagada, compra a plazos, propias por invasión, 3/Cedida por trabajo, de familia y/o institución.
Fuente: INEI - ENAHO 2008 -Módulo del productor agropecuario.

1.5 Magnitud y distribución departamental del productor agropecuario a partir de los Censos Nacionales de Población y Vivienda 2007

1.5.1 Magnitud y distribución del productor agropecuario

Según los Censos Nacionales del 2007, existen 1 millón 285 mil 18 productores agropecuarios en el país. Es en el área rural donde se concentra la mayor cantidad de productores agropecuarios (912 mil 247), que representa el 71,0% del total, en tanto que en el área urbana se encuentra el 29,0%, que en términos absolutos significan 372 mil 771 productores agropecuarios. La cantidad de productores agropecuarios reportada por los Censos Nacionales Población y Vivienda del 2007 es menor que la obtenida con la ENAHO 2008, por razones metodológicas en la captura de los datos de las variables de empleo. Mientras que en Censo se pregunta únicamente por la actividad principal, en la ENAHO en cambio se reporta información de productores agropecuarios como actividad principal y secundaria.

Dentro del área urbana, los departamentos que cuentan con la mayor cantidad de productores agropecuarios son: San Martín (42 mil 292), Lima (39 mil 898) y Piura (33 mil 953). Por su parte, dentro del área rural, los departamentos con mayor número de productores agropecuarios son: Cajamarca (128 mil 819), Puno (109 mil189) y Cusco (85 mil 520). (Ver cuadro N° 1.17).

CUADRO Nº 1.17
PERÚ: PRODUCTOR AGROPECUARIO, POR ÁREA, SEGÚN DEPARTAMENTO 2007

Nº	Departamento	Total	%	Área			
				Urbana	%	Rural	%
	Total	1 285 018	100,0	372 771	100,0	912 247	100,0
1	Amazonas	44 431	3,5	12 858	3,4	31 573	3,5
2	Ancash	59 503	4,6	15 803	4,2	43 700	4,8
3	Apurímac	27 011	2,1	6 953	1,9	20 058	2,2
4	Arequipa	29 529	2,3	17 624	4,7	11 905	1,3
5	Ayacucho	55 203	4,3	20 200	5,4	35 003	3,8
6	Cajamarca	144 359	11,2	15 540	4,2	128 819	14,1
7	Callao	1 330	0,1	1 330	0,4	-	0,0
8	Cusco	105 174	8,2	19 654	5,3	85 520	9,4
9	Huancavelica	46 924	3,7	7 875	2,1	39 049	4,3
10	Huánuco	75 620	5,9	11 710	3,1	63 910	7,0
11	Ica	13 091	1,0	7 516	2,0	5 575	0,6
12	Junin	88 473	6,9	28 613	7,7	59 860	6,6
13	La Libertad	70 380	5,5	18 229	4,9	52 151	5,7
14	Lambayeque	21 113	1,6	8 169	2,2	12 944	1,4
15	Lima	56 513	4,4	39 898	10,7	16 615	1,8
16	Loreto	66 305	5,2	18 466	5,0	47 839	5,2
17	Madre de Dios	5 148	0,4	1 861	0,5	3 287	0,4
18	Moquegua	6 590	0,5	2 997	0,8	3 593	0,4
19	Pasco	22 010	1,7	7 057	1,9	14 953	1,6
20	Piura	86 543	6,7	33 953	9,1	52 590	5,8
21	Puno	126 680	9,9	17 491	4,7	109 189	12,0
22	San Martín	93 943	7,3	42 292	11,3	51 651	5,7
23	Tacna	9 640	0,8	5 189	1,4	4 451	0,5
24	Tumbes	6 216	0,5	4 134	1,1	2 082	0,2
25	Ucayali	23 289	1,8	7 359	2,0	15 930	1,7

Fuente: INEI - Censos Nacionales: XI de Población y VI de Vivienda 2007.

1.5.2 Magnitud y distribución del trabajador agropecuario

De acuerdo con la información proporcionada por los Censos Nacionales de Población y Vivienda 2007, en el país existen 2 millones 365 mil 444 trabajadores agropecuarios, de los cuales más del cincuenta por ciento (1 millón 285 mil 018) son productores agropecuarios, el 24,3% (574 mil 254) son trabajadores dependientes y el 21,4% de ellos (506 mil 172) son trabajadores familiares no remunerados.

A nivel departamental, los departamentos que cuentan con mayor número de trabajadores dependientes son: Lima, Lambayeque y La Libertad. Por su parte los departamentos que concentran el mayor número de productores agropecuarios son: Cajamarca, Puno y Cusco, asimismo estos departamentos son los que cuentan con el mayor número de trabajadores familiares no remunerados. (Ver cuadro N° 1.18).

CUADRO Nº 1.18
PERÚ: TRABAJADOR AGROPECUARIO A NIVEL NACIONAL POR CATEGORÍA OCUPACIONAL, SEGÚN DEPARTAMENTO, 2007

Nº	Departamento	Categoría Ocupacional							
		Total	%	Trabajador dependiente	%	Productor agropecuario	%	Trabajador familiar no remunerado	%
	Total	2 365 444	100,0	574 254	100,0	1 285 018	100,0	506 172	100,0
1	Amazonas	77 620	3,3	16 362	2,8	44 431	3,5	16 827	3,3
2	Áncash	102 891	4,3	25 857	4,5	59 503	4,6	17 531	3,5
3	Apurímac	55 736	2,4	13 543	2,4	27 011	2,1	15 182	3,0
4	Arequipa	76 505	3,2	36 619	6,4	29 529	2,3	10 357	2,0
5	Ayacucho	89 687	3,8	14 237	2,5	55 203	4,3	20 247	4,0
6	Cajamarca	245 654	10,4	45 315	7,9	144 359	11,2	55 980	11,1
7	Callao	2 784	0,1	1 225	0,2	1 330	0,1	229	0,0
8	Cusco	160 606	6,8	12 187	2,1	105 174	8,2	43 245	8,5
9	Huancavelica	84 146	3,6	11 854	2,1	46 924	3,7	25 368	5,0
10	Huánuco	128 922	5,5	25 996	4,5	75 620	5,9	27 306	5,4
11	Ica	60 810	2,6	44 921	7,8	13 091	1,0	2 798	0,6
12	Junín	163 963	6,9	40 338	7,0	88 473	6,9	35 152	6,9
13	La Libertad	137 696	5,8	46 179	8,0	70 380	5,5	21 137	4,2
14	Lambayeque	77 602	3,3	49 281	8,6	21 113	1,6	7 208	1,4
15	Lima	132 955	5,6	61 785	10,8	56 513	4,4	14 657	2,9
16	Loreto	109 634	4,6	13 463	2,3	66 305	5,2	29 866	5,9
17	Madre de Dios	8 320	0,4	2 102	0,4	5 148	0,4	1 070	0,2
18	Moquegua	12 719	0,5	2 912	0,5	6 590	0,5	3 217	0,6
19	Pasco	38 848	1,6	6 716	1,2	22 010	1,7	10 122	2,0
20	Piura	159 388	6,7	45 154	7,9	86 543	6,7	27 691	5,5
21	Puno	213 206	9,0	11 115	1,9	126 680	9,9	75 411	14,9
22	San Martín	154 317	6,5	29 081	5,1	93 943	7,3	31 293	6,2
23	Tacna	18 848	0,8	5 448	0,9	9 640	0,8	3 760	0,7
24	Tumbes	11 230	0,5	3 942	0,7	6 216	0,5	1 072	0,2
25	Ucayali	41 357	1,7	8 622	1,5	23 289	1,8	9 446	1,9

Fuente: INEI - Censos Nacionales: XI de Población y VI de Vivienda 2007.

Capítulo 2

Situación Actual de las Actividades Agropecuarias y Forestales, 2008

- Tipo de actividad realizada en los últimos 12 meses
- Número de productores en cada actividad agropecuaria
- Propiedad y tenencia de la tierra: permanencia y eventualidad de la actividad agropecuaria
- Superficie cosechada, producción y rendimiento
- Tipo de cultivo y su clasificación
- Importancia regional de cada uno de los productos agrícolas seleccionados
- La actividad forestal
- La actividad pecuaria regional y nacional
- Elaboración de subproductos agrícolas y pecuarios
- Subproductos pecuarios
- Destino de la producción y la subproducción agropecuaria y forestal
- Gasto en las actividades agrícolas
- Gasto en actividades pecuarias

Capítulo

2

Situación Actual de las Actividades Agropecuarias y Forestales, 2008

2.1 Tipo de actividad realizada en los últimos 12 meses

El tipo de actividad agropecuaria y forestal que se realiza en el país tiene características propias dependiendo de una serie de factores relevantes como: la región natural, el tipo de tierra, las condiciones tecnológicas y los recursos de inversión con los que operan los productores y la forma de organización y relaciones de producción que desarrollen para la producción.

Según la ENAHO 2008, el 58,0% de los productores agropecuarios independientes del país, dedican las parcelas a la explotación agrícola y pecuaria. Esta situación se observa de manera importante tanto en la sierra como en la selva donde el 60,9% y el 64,2% respectivamente dedican sus tierras tanto a la actividad agrícola como pecuaria de manera alternada, es decir cuando las tierras están en período de descanso o de manera permanente, cuando disponen de tierras de cultivo o de pastos a dedicación exclusiva.

En cuanto a la dedicación exclusiva a la actividad agrícola, se observa que esta característica es más frecuente en la costa y en la selva, pues un 20,8% y un 20,4% respectivamente se dedican únicamente a la agricultura, ambos porcentajes están por encima del promedio nacional que llega al 11,6%.

Por su parte la dedicación exclusiva a la actividad pecuaria alcanza al 11,4% a nivel nacional, siendo más significativa en la costa, donde cerca del 31,3% se dedica únicamente a ésta actividad. Es casi inexistente la actividad forestal en el país, pues 0,3% se dedican a ella.

Finalmente, el 17,9% de productores a nivel nacional, dedican sus parcelas a la actividad agrícola, pecuaria y forestal, utilizando sus tierras de manera alternada o exclusiva a estas actividades. En la sierra es más importante, con el 23,8% de productores dedicados a éstas. (Ver cuadro N° 2.1).

CUADRO Nº 2.1
PERÚ: PRODUCTOR AGROPECUARIO, POR REGIÓN NATURAL, SEGÚN TIPO DE ACTIVIDAD EN LOS ÚLTIMOS 12 MESES, 2008
(Distribución porcentual)

Tipo de actividad	Total	Costa 1/	Sierra	Selva
Total	100,0	100,0	100,0	100,0
Agrícola	11,6	20,8	6,1	20,4
Pecuaria	11,4	31,3	8,0	5,3
Forestal	0,3	0,0	0,4	0,1
Agrícola y Pecuaria	58,0	40,3	60,9	64,2
Agrícola y Forestal	0,8	0,5	0,8	0,9
Agrícola, Pecuaria y Forestal	17,9	7,1	23,8	9,1
Nº de casos	2 355 342	405 302	1 469 575	480 466

1/ Incluye Lima Metropolitana.
Fuente: INEI - ENAHO 2008 - Módulo del productor agropecuario.

Haciendo el desglose por sexo, entre los productores agropecuarios se encuentra que, a nivel nacional tanto los hombres como las mujeres se dedican en mayor proporción a la actividad agrícola y pecuaria, con 46,3% y 11,7% respectivamente. En la costa, mientras los productores hombres se dedican en mayor porcentaje a la actividad agrícola y pecuaria (35,3%), las productoras mujeres se orientan con mayor frecuencia a la actividad pecuaria (22,7%). Por su parte, tanto en la sierra como en la selva los productores y productoras, se dedican mayormente a la actividad agrícola y pecuaria. (Ver cuadro N° 2.2).

CUADRO Nº 2.2
PERÚ: PRODUCTOR AGROPECUARIO POR REGIÓN NATURAL Y SEXO, SEGÚN TIPO DE ACTIVIDAD EN LOS ÚLTIMOS 12 MESES, 2008
(Porcentaje)

Tipo de actividad	Total		Costa1/		Sierra		Selva	
	Hombre	Mujer	Hombre	Mujer	Hombre	Mujer	Hombre	Mujer
Total	75,5	24,5	69,9	30,1	74,0	26,0	84,7	15,3
Agrícola	10,0	1,6	19,3	1,5	4,9	1,3	17,9	2,5
Pecuaria	3,3	8,2	8,6	22,7	2,5	5,5	1,0	4,3
Forestal	0,1	0,2	0,0	0,0	0,1	0,3	0,1	0,0
Agrícola y pecuaria	46,3	11,7	35,3	5,0	46,1	14,8	56,3	8,0
Agrícola y forestal	0,7	0,1	0,4	0,1	0,7	0,1	0,9	0,0
Agrícola, pecuaria y forestal	15,2	2,7	6,3	0,9	19,8	4,0	8,6	0,6

1/ Incluye Lima Metropolitana.
Fuente: INEI - ENAHO 2008 - Módulo del productor agropecuario.

2.2 Número de productores en cada actividad agropecuaria

A partir de la ENAHO es posible generar información de las principales actividades agropecuarias, así como de los subproductos elaborados por los productores agropecuarios dentro de cada actividad, a nivel nacional y para cada región del país. Asimismo es posible determinar, los cultivos más importantes y el número de productores orientados a cada cultivo.

Dentro de este listado se encontró que el maíz y la papa, concentran el mayor número de productores independientes del país, 52,0% y 44,0% respectivamente, siendo la producción de ambos casi exclusiva de la sierra. En efecto, el 66,3% de productores de maíz, se encuentra en la sierra, al igual que el 98,1 % de productores de papa. Otros cultivos relevantes que concentran un significativo porcentaje de productores son el haba (26,0%), la cebada (21,5%), el trigo (20,7%) y el frijol (19,5%).

Con respecto a la elaboración de subproductos agrícolas, un 13,4% de los productores de papa, declararon elaborar el chuño como subproducto. Asimismo, el 10,8% de ellos elabora el mote y 11,1% la chochoca, siendo en la sierra en donde se elabora mayormente estos subproductos agrícolas.

Dentro de la actividad forestal, el 11,7% de los productores está dedicado a la explotación de eucaliptos y cerca al 100% de ellos se encuentra en la sierra.

En cuanto a los productos pecuarios, el 67,4% de los productores agropecuarios del país se dedica a la crianza de aves de corral. Igualmente es en la sierra, donde hay una mayor dedicación a esta actividad 62,6%.

A la crianza de ganado vacuno se dedica el 41,9% de los productores y nuevamente el mayor porcentaje de ellos 82,4% se encuentra en la sierra. La crianza de cuy es otro rubro importante, pues un 41,8% de los productores se dedica a ella, de los cuales el 79,9% se ubica en la sierra.

Dentro de los subproductos pecuarios, se tiene los derivados de la crianza de aves de corral y del ganado vacuno. Así un 54,6% de productores obtiene como subproductos de las aves los huevos y como derivado del ganado vacuno, un 24,5% de productores obtienen leche. Igualmente tanto los subproductos de las aves como los subproductos del ganado vacuno, se obtienen en mayor proporción en la sierra, con 61,9% y 81,1% respectivamente. Finalmente un 15,8% de los productores, obtienen lanas y fibras como subproducto. (Ver cuadro N° 2.3).

CUADRO Nº 2.3
PERÚ: DISTRIBUCIÓN PORCENTUAL DEL PRODUCTOR AGROPECUARIO Y FORESTAL INDEPENDIENTE, POR REGIÓN NATURAL, SEGÚN PRODUCCIÓN, 2008
(Distribución porcentual)

Producción	Total	Costa1/	Sierra	Selva	Número de productores	% Productores (n = 2 355 342)
Cultivos agrícolas						
Maíz	100,0	10,5	66,3	23,2	1 224 760	52,0
Papa	100,0	1,2	98,1	0,7	1 036 528	44,0
Haba	100,0	2,4	97,2	0,4	613 286	26,0
Cebada o grano	100,0	0,4	99,5	0,1	505 226	21,5
Trigo	100,0	1,1	98,8	0,2	488 266	20,7
Frijol	100,0	16,5	52,2	31,4	458 165	19,5
Subproductos agrícolas						
Chuño	100,0	0,3	99,4	0,3	316 473	13,4
Mote	100,0	1,2	84,8	14,0	255 052	10,8
Chochoca	100,0	0,1	93,5	6,4	261 161	11,1
Forestales						
Eucalipto	100,0	0,4	99,5	0,1	274 642	11,7
Aliso	100,0	0,5	99,5	0,0	61 606	2,6
Pino	100,0	27,3	63,2	9,5	10 246	0,4
Productos pecuarios						
Aves	100,0	15,8	62,6	21,6	1 587 008	67,4
Vacuno	100,0	9,0	82,4	8,6	987 597	41,9
Cuyes	100,0	9,2	79,9	10,9	985 625	41,8
Subproductos pecuarios						
Huevos	100,0	14,0	61,9	24,2	1 285 023	54,6
Leche	100,0	11,3	81,1	7,6	578 070	24,5
Lanas y fibras	100,0	1,4	98,3	0,3	371 871	15,8

1/ Incluye Lima Metropolitana.
Fuente: INEI - ENAHO 2008 - Módulo del productor agropecuario.

2.3 Propiedad y tenencia de la tierra: permanencia y eventualidad de la actividad agropecuaria

2.3.1 Propiedad y tenencia de la tierra

Uno de los grandes problemas que enfrenta la actividad agrícola en el país es la inestabilidad jurídica sobre la propiedad que se explota; lo que constituye un factor limitante para la inversión y dinamización del campo. Este problema se expresa, no sólo en la falta de títulos de propiedad sobre las tierras que se explotan sino también en lo que es más grave aún, la falta de inscripción en los registros públicos sobre la propiedad de la tierra.

Este hecho se refleja en los datos recogidos por la ENAHO 2008; ya que una gran mayoría de los predios dedicados a las actividades agrícolas, pecuarias, forestales o una combinación de ellas, son de propiedad de los productores agropecuarios entrevistados. En efecto, el 79,5% así lo declaran en la fecha de la entrevista.

De otra parte, existe un pequeño mercado de tierras, expresado en el arrendamiento de las mismas, 4,2%, siendo la condición de prestada o cedida la que presenta un porcentaje mayor equivalente al 8,6%. Asimismo, la condición de al partir alcanza un porcentaje de 4,9%, similar al porcentaje de predios alquilados.

Finalmente, el rubro de otras formas de propiedad, llega al 2,8% del total de formas de propiedad o tenencia de la tierra. (Ver cuadro N° 2.4).

CUADRO Nº 2.4
PERÚ: PRODUCTOR AGROPECUARIO, POR TIPO DE ACTIVIDAD, SEGÚN TENENCIA DE LA TIERRA, 2008
(Distribución porcentual)

Tenencia de tierras	Total	Agrícola	Pecuaria	Forestal	Agrícola y pecuaria	Agrícola y forestal	Agrícola, pecuaria y forestal
Total	100,0	100,0	100,0	100,0	100,0	100,0	100,0
Propia	79,5	69,7	46,0	93,6	77,5	92,4	88,1
Alquilada	4,2	9,8	6,5	0,0	4,5	1,9	2,2
Prestada o cedida	8,6	12,4	41,4	1,1	9,4	4,6	4,0
Al partir	4,9	6,7	0,4	5,3	5,0	0,7	4,5
Otro	2,8	1,4	5,7	0,0	3,6	0,5	1,2
Nº de casos	2 355 342	272 363	269 558	6 273	1 366 587	18 412	422 150

Fuente: INEI - ENAHO 2008 - Módulo del productor agropecuario.

2.3.2 Actividad predominante en las regiones y periodicidad de las mismas

Examinando los datos por tipo de actividad realizada, se observa que en las tres regiones del país, el porcentaje de productores independientes dedicados exclusivamente a la actividad agrícola es similar, fluctuando este valor entre 30,9% para la costa, 36,0% para la selva y un porcentaje intermedio para la sierra de 33,1%.

Con respecto a la actividad pecuaria, encontramos que es en la costa y en la sierra donde se encuentran el mayor porcentaje de productores, dedicados a esta actividad de manera exclusiva, con el 47,1% y 43,5% respectivamente. En la selva, alcanza al 9,5% del total.

En cuanto a la actividad forestal, se observa que ésta no tiene presencia en la costa, encontrándose a casi la totalidad de productores en la sierra con 94,5%; en tanto que en la selva tiene al 5,5% del total.

Por su parte, es en la sierra en donde los productores realizan la actividad agrícola y pecuaria de manera combinada, en mayor porcentaje. En efecto, un 65,5% de ellos declararon realizarla. Seguido por la selva con 22,6% de productores y 11,9% en la costa.

La combinación agrícola y forestal sigue el mismo comportamiento de la combinación agrícola y pecuaria; con mayor proporción de productores en la sierra (65,4%), seguido por la selva con 23,2% y la costa 11,4%.

Finalmente es la combinación agrícola, pecuaria y forestal, la que se encuentra concentrada en la sierra con el 82,8% de los productores dedicados a ella de manera simultánea. Le sigue la selva con 10,4% y por último la costa con 6,9%.

En cuanto a la periodicidad de las actividades agrícola, pecuaria, forestal y alguna combinación de ellas, a nivel nacional el 97,0% declaró realizar estas actividades de manera permanente y un 3,0% de manera eventual. Por tipo de actividad, el comportamiento es similar; así por ejemplo, el 99,8% declaró realizar las actividades agrícola y forestal, el 98,1%, la actividad agrícola, pecuaria y forestal a la vez y el 97,3% la actividad agrícola y pecuaria. Por su parte, los que realizaron las actividades agrícola y pecuaria de manera exclusiva, declararon realizarla de manera permanente en porcentajes similares. (Ver cuadro N° 2.5).

CUADRO Nº 2.5
PERÚ: PRODUCTOR AGROPECUARIO POR REGIÓN NATURAL Y PERIDIOCIDAD, SEGÚN TIPO DE ACTIVIDAD, 2008
(Distribución porcentual)

Tipo de actividad	Región natural				Periodicidad		
	Total	Costa 1/	Sierra	Selva	Total	Permanente	Eventual
Total	100,0	17,2	62,4	20,4	100,0	97,0	3,0
Agrícola	100,0	30,9	33,1	36,0	100,0	92,9	7,1
Pecuaria	100,0	47,1	43,5	9,5	100,0	97,7	2,3
Forestal	100,0	0,0	94,5	5,5	100,0	99,2	0,8
Agrícola y pecuaria	100,0	11,9	65,5	22,6	100,0	97,3	2,7
Agrícola y forestal	100,0	11,4	65,4	23,2	100,0	99,8	0,2
Agrícola, pecuaria y forestal	100,0	6,9	82,8	10,4	100,0	98,1	1,9

1/ Incluye Lima Metropolitana.
Fuente: INEI - ENAHO 2008 - Módulo del productor agropecuario.

2.4 Superficie cosechada, producción y rendimiento

El conocimiento del dato de superficie de la tierra en explotación, junto al de producción por cultivo, es importante para derivar indicadores clave como el de rendimiento por hectárea, costos de producción, ingresos y beneficios obtenidos por el productor agropecuario independiente al terminar la campaña agrícola o pecuaria. Este dato no ha sido recogido por la ENAHO 2008, por lo cual no es posible derivar estos cálculos.

Siendo importante disponer de información actualizada sobre la producción agrícola nacional, se consideró información secundaria, en la que se da cuenta de los principales productos cultivados, la superficie calculada en hectáreas y la producción en toneladas métricas.

Con estos datos se da cuenta, no sólo del tipo de producto cultivado, sino además se especifica la superficie total cultivada de cada uno de ellos y es posible determinar los productos más importantes por campaña agrícola.

Considerando la superficie cultivada por hectáreas, el arroz cáscara es el producto más importante, seguido por el café, el maíz amarillo duro y la papa. Según los volúmenes de producción, medido en miles de TM, la caña de azúcar y la alfalfa, seguido por la papa y el arroz en cáscara, son los cuatro cultivos más importantes a nivel nacional.

Asimismo, siendo el arroz en cáscara el producto nacional que utiliza mayor superficie, sin embargo; su volumen de producción ocupa el cuarto lugar. En cambio, la caña de azúcar que es primer producto en cuanto a toneladas producidas (8 232,1 TM), ocupa la menor superficie de tierra destinada a la producción, dentro de los principales productos agrícolas (67 650 hectáreas). (Ver cuadro N° 2.6).

CUADRO Nº 2.6
PERÚ : PRODUCCIÓN Y SUPERFICIE COSECHADA DE ALGUNOS CULTIVOS, 2007 P/

Cultivos	Producción (Miles de t)	Superficie (Has.)
Alfalfa	5 709 ,1	127 854
Arroz cáscara	2 450 ,1	339 667
Café	230 ,3	324 186
Caña de azúcar	8 232 ,1	67 650
Frijol grano seco	82 ,0	75 232
Maíz amarillo duro	1 123 ,0	282 814
Maíz amiláceo	245 ,3	199 545
Papa	3 383 ,2	268 215
Plátano	1 830 ,1	147 962
Trigo	181 ,6	144 527

P/ Preliminares.
Fuente: INEI - Perú:Compendio Estadístico 2008.

Teniendo en cuenta la producción de caña de azúcar, cabe señalar que son los departamentos de La Libertad (3 760 283 T.M.), Lambayeque (2 059 939 T.M.), Lima (1 681 884 T.M.) y Ancash (613 892 T.M.), los que cuentan con los mayores volúmenes de producción. En cuanto a la alfalfa, en el departamento de Arequipa se cuenta con los mayores volúmenes de producción (2 948 786 T.M.), seguido por Lima con (480 685 T.M.) y Moquegua con 445 081 T.M. La papa, se produce en primer lugar en Puno con 486 290 T.M., seguido por Huánuco con 447 470 T.M. y La Libertad con 337 156 T.M. Por su parte el arroz en cáscara, se produce en mayor cantidad en los departamentos de San Martín (409 802 TM.), Piura (402 128 T.M.) y Lambayeque con 358 589 T.M. Finalmente, los departamentos con mayor producción de plátano son Loreto con 344 864 T.M., San Martín con 320 009 T.M. y Piura con 252 631 T.M. (Ver cuadro N° 2.7).

CUADRO Nº 2.7
PERÚ: PRODUCCIÓN DE PRINCIPALES CULTIVOS, SEGÚN DEPARTAMENTO, 2007
(Toneladas métricas)

Departamento	Alfalfa	Arroz cáscara	Café	Caña de azúcar	Papa	Plátano
Total	5 709 087	2 450 150	230 306	8 232 088	3 383 233	1 830 131
Amazonas	1 938	272 528	33 353	-	74 439	134 345
Áncash	168 614	23 155	-	613 892	110 263	1 506
Apurímac	49 390	-	-	-	201 845	372
Arequipa	2 948 786	216 231	-	116 090	226 517	11
Ayacucho	246 255	856	4 435	-	169 489	6 096
Cajamarca	111 323	220 262	54 086	-	293 218	38 563
Cusco	60 764	3 453	25 901	-	288 326	24 708
Huancavelica	133 703	-	6	-	76 239	443
Huánuco	5 063	24 527	1 949	-	447 470	101 390
Ica	118 853	-	-	-	72 011	1 174
Junín	62 170	5 639	55 582	-	293 020	158 123
La Libertad	241 452	285 723	270	3 760 283	337 156	12 827
Lambayeque	114 982	358 589	441	2 059 939	7 000	2 267
Lima	480 685	60	-	1 681 884	182 882	5 521
Loreto	-	95 249	82	-	-	344 864
Madre de Dios	-	7 303	33	-	-	11 775
Moquegua	445 081	-	-	-	7 588	34
Pasco	1 342	2 266	5 181	-	81 132	87 686
Piura	4 583	402 128	2 186	-	15 125	252 631
Puno	211 422	534	5 749	-	486 290	12 420
San Martín	-	409 802	39 596	-	-	320 009
Tacna	302 681	-	-	-	13 223	40
Tumbes	-	94 904	-	-	-	66 838
Ucayali	-	26 941	1 456	-	-	246 488

Fuente: INEI - Perú:Compendio Estadístico 2008.

A partir de los datos de producción y superficie, es posible obtener el rendimiento por hectárea para cada producto, además su valorización y precios promedio por tonelada métrica. En el cuadro siguiente, se muestran los datos sobre producción, superficie, rendimiento por hectárea, valor de la producción y precio en chacra por producto, para tres productos importantes.

Para los cultivos obtenidos a partir de la ENAHO, no es posible derivar estas variables debido a que falta información sobre superficie por producto. Se presenta el siguiente cuadro a manera de ilustración. (Ver cuadro N° 2.8).

CUADRO Nº 2.8
PERÚ: SUPERFICIE COSECHADA, PRODUCCIÓN, RENDIMIENTO, PRECIOS E EXPORTACIÓN DE ALGUNOS PRODUCTOS A NIVEL NACIONAL, 2007 P/

Producto	Superficie cosechada	Producción	Rendimiento	Precio pagado al productor	Exportación	Valor de exportación
	(has.)	(t)	(t / has.)	(S/. x t)	(t)	(US$ x t)
Papa	268 215	3 383 234	12, 6	451,5	137	1 546,6
Plátano	147 962	1 830 130	12, 4	344,5	73 938	425,4
Café	324 186	230 306	0,7	4 784,2	174 620	2 444,7

P/ Preliminar.
Fuente: INEI - Perú:Compendio Estadístico 2008.

2.5 Tipo de cultivo y su clasificación

La producción agrícola en nuestro país responde a las condiciones climáticas y a su biodiversidad; que interactúan y le conceden una fuente natural de ventajas comparativas. Así también el acceso real a los mercados locales, regionales, nacionales y/o de exportación, condiciona el tipo de agricultura y de productos.

De acuerdo con la ENAHO 2008 sobre producción agrícola, existen hasta 205 productos diferentes; los cuales han sido clasificados en los siguientes rubros: frutales, productos industriales, cereales, hortalizas, menestras, tuberosas, forrajeras y otros cultivos. Dentro de otros cultivos, se han considerado los productos con mayor participación dentro de cada rubro.

Dentro del grupo de los frutales, el plátano es el cultivo más importante tanto a nivel nacional (25,9%), como para la costa (13,1%), sierra (14,8%) y selva (34,3%). La segunda fruta en importancia es el naranjo, que a nivel nacional representa el 7,8% y dentro de cada región con similares participaciones. Le sigue a nivel nacional el palto con 7,6%, siendo este producto más frecuente entre los productores de la sierra llegando al 12,3%.

La importancia de estos tres productos, es decir el plátano, el naranjo y el palto; representa cerca del 50,0% del total de frutales dentro de la selva y a nivel nacional cerca del 41,3%.

En el rubro de productos industriales, el café, la caña de azúcar y el cacao, son los cultivos industriales que concentran el mayor número de productores agrícolas independientes, 68,1% de ellos, de los cuales, la mayor proporción se encuentra en la selva 80,1%. A nivel de productos, el café, se produce en mayor proporción en la selva 50,5%, así como el cacao con 16,8% y la caña de azúcar es más importante en la sierra 23,9%.

Dentro del rubro de cultivos como los cereales, el maíz representa el 45,3% a nivel nacional, siendo más representativo en la costa 74,2% y en la selva 74,2%. Por su parte la cebada, se encuentra en mayor proporción en la sierra 23,4%, al igual que el trigo 22,4%.

En cuanto a la producción de hortalizas, cabe señalar que es muy baja la proporción de agricultores dedicados a estos cultivos. A nivel nacional, la producción de estos tres cultivos; es decir, la calabaza, el zapallo y el ají, alcanzan sólo al 36,6% de los productores. Siendo más frecuente estos cultivos en la sierra.

Dentro de las menestras, el haba, el frijol y la arveja, son los cultivos más importantes para el 88,2% de los productores nacionales, siendo la sierra la que concentra el mayor número de productores 89,6%, destacando dentro de sus cultivos el haba 45,2% y la

arveja 26,3%. Por su parte, el frijol es más significativo en la selva, pues un 86,7% de productores se dedican a este cultivo.

En el grupo de las tuberosas, como la papa, la yuca y el olluco, destacan la papa y el olluco como productos andinos, que se producen fundamentalmente en la sierra; sólo la papa concentra al 52,9% de sus productores y al 15,7% de los productores de olluco. En tanto que la selva concentra al 70,6% de los productores de yuca.

En cuanto a las forrajeras, la avena forrajera y la cebada forrajera son cultivadas mayormente en la sierra por el 54,2% y 31,4% respectivamente por los campesinos de los andes. Estos cultivos son inexistentes en la costa.

En el rubro de otros cultivos, se ha considerado como más relevantes a la alfalfa, la vituca y cultivos asociados; el resto son productos medicinales. Es en la costa, en donde tienen mayor presencia los productos medicinales, un 34,2% de los productores está dedicado a esta actividad, seguido por la selva con 21,8% y la sierra con 16,3%. Por su parte la alfalfa, es cultivada preferentemente en la sierra 74,2%, en tanto que la vituca fundamentalmente en la selva 61,8%. En cuanto a los cultivos asociados se concentran fundamentalmente en la selva 15,8%, le sigue la sierra con 7,7%. (Ver cuadro N° 2.9).

CUADRO Nº 2.9
PERÚ: DISTRIBUCIÓN PORCENTUAL DE LOS PRINCIPALES PRODUCTOS AGRÍCOLAS, POR REGIÓN NATURAL, SEGÚN PRODUCCIÓN AGRÍCOLA, 2008
(Distribución porcentual)

Producción agrícola	Total	Costa 1/	Sierra	Selva
Frutales	100,0	100,0	100,0	100,0
Plátano	25,9	13,1	14,8	34,3
Naranjo	7,8	7,5	6,6	8,2
Palto	7,6	6,4	12,3	6,2
Otros frutales	58,7	72,9	66,3	51,2
P.Industriales	100,0	100,0	100,0	100,0
Café	39,9	24,3	25,6	50,5
Caña de azúcar	17,3	23,4	23,9	12,8
Cacao	10,9	4,9	1,6	16,8
Otros industriales	31,8	47,5	48,9	19,9
Cereales	100,0	100,0	100,0	100,0
Maíz	45,3	74,2	37,8	74,2
Cebada	18,7	1,1	23,4	0,2
Trigo	18,1	3,0	22,4	0,2
Otros cereales	18,0	21,7	16,3	25,5
Hortalizas	100,0	100,0	100,0	100,0
Calabaza	19,4	0,1	31,9	0,3
Zapallo	9,3	21,2	8,5	5,4
Ají	7,9	5,7	2,0	22,3
Otras hortalizas	63,4	73,1	57,6	71,9
Menestras	100,0	100,0	100,0	100,0
Haba	37,6	10,2	45,2	1,3
Frijol	28,1	52,1	18,1	86,7
Arveja	22,5	9,9	26,3	3,2
Otras menestras	11,7	27,8	10,3	8,7
Tuberosas	100,0	100,0	100,0	100,0
Papa	42,9	16,2	52,9	1,8
Yuca	15,6	37,3	2,9	70,6
Olluco	12,5	0,0	15,7	0,2
Otras tuberosas	29,0	46,5	28,6	27,4
Forrajeras	100,0	100,0	100,0	100,0
Avena forrajera	46,0	0,0	54,2	4,8
Cebada forrajera	26,5	0,0	31,4	1,3
Pastos	16,1	50,3	7,0	79,3
Otras forrajeras	11,4	49,7	7,4	14,7
Otros cultivos	100,0	100,0	100,0	100,0
Alfalfa	59,1	62,4	74,2	0,6
Vituca	12,9	0,0	1,8	61,8
Cultivos asociados	8,7	3,4	7,7	15,8
Otros	19,3	34,2	16,3	21,8

1/ Incluye Lima Metropolitana.
Fuente: INEI - ENAHO 2008 - Módulo del productor agropecuario.

2.6 Importancia regional de cada uno de los productos agrícolas seleccionados

Al examinar la información por tipos de productos cultivados y región natural, se observa que es en la selva en donde se concentran los cultivos de frutales y productos industriales. En cuanto a los frutales, del total de productores de plátano, el 77,7% se encuentra en la región, así como el 62,3% de naranjo y el 48,1% de palto.

Asimismo, dentro de los productos industriales, el mayor porcentaje de los productores de cacao (89,6%) se localiza en la selva, seguido por el café (73,7%), en menor proporción la caña de azúcar con 43,0%.

Por su parte es en la sierra, donde se concentran los porcentajes más altos de productores de "pan llevar" como los cereales, hortalizas, menestras, tuberosas, así como las forrajeras y otros cultivos. Dentro de los cereales, destacan la cebada con 99,5%, el trigo 98,8% y el maíz con 66,3%.

En cuanto a las hortalizas, la calabaza representa el 99,5%, el zapallo con 55,4% y el ají el 15,0% en la sierra. Cabe señalar, que entre las regiones la calabaza es inexistente tanto en la costa como en la selva. En tanto que para el zapallo se encuentra también un porcentaje importante de productores en la costa con 29,0% y en la selva con 15,6%.

Examinando las menestras por productor de origen, encontramos que un 97,2% de productores de la sierra cultivan el haba, un 94,6% la arveja y un 52,2% el frijol. Cabe señalar, en cuanto al frijol, que un 31,4% de productores de la selva se dedican a su cultivo y en la costa un 16,5%.

Con respecto a las tuberosas, el 98,1% de productores de papa se encuentran en la sierra, igual que el 99,8% de los productores de olluco. En cuanto a la yuca, es de señalar que el mayor porcentaje de productores se encuentra en la selva, 77,7% de ellos se dedican a su cultivo. Un menor porcentaje de productores de yuca, se encuentra en la sierra con 14,6% y en la costa con 7,6%.

Dentro de las forrajeras, casi el cien por ciento de los productores se encuentra en la sierra, destacando la cebada forrajera con 99,6%, la avena forrajera con 99,2% y pastos 37,4% en la selva, 36,8% en la sierra y 25,7% en la costa.

En el rubro de otros cultivos, destaca la alfalfa en la sierra con el mayor porcentaje de productores 88,0%, la vituca en la selva con el 90,1% de los productores dedicados a ella y los cultivos asociados, con un mayor porcentaje de productores en la sierra 61,6 %, seguido por la selva con 34,0%.

Finalmente, se deduce de las cifras; que la sierra sigue siendo la proveedora de los alimentos principales que forman parte de la dieta habitual de la población peruana. (Ver cuadro N° 2.10).

CUADRO Nº 2.10
PERÚ: IMPORTANCIA REGIONAL DE CADA UNO DE LOS PRODUCTOS, POR REGIÓN, SEGÚN PRODUCCIÓN AGRICOLA, 2008
(Distribución porcentual)

Producción agrícola	Total	Costa1/	Sierra	Selva
Frutales				
Plátano	100,0	9,7	12,6	77,7
Naranjo	100,0	18,8	18,9	62,3
Palto	100,0	16,3	35,5	48,1
P. industriales				
Café	100,0	8,6	17,7	73,7
Caña de azúcar	100,0	19,1	37,9	43,0
Cacao	100,0	6,3	4,1	89,6
Cereales				
Maíz	100,0	10,5	66,3	23,2
Cebada	100,0	0,4	99,5	0,1
Trigo	100,0	1,1	98,8	0,2
Hortalizas				
Calabaza	100,0	0,0	99,5	0,4
Zapallo	100,0	29,0	55,4	15,6
Aji	100,0	9,2	15,0	75,8
Menestras				
Haba	100,0	2,4	97,2	0,4
Frijol	100,0	16,5	52,2	31,4
Arveja	100,0	3,9	94,6	1,5
Tuberosas				
Papa	100,0	1,2	98,1	0,7
Yuca	100,0	7,6	14,6	77,7
Olluco	100,0	0,0	99,8	0,2
Forrajeras				
Avena forrajera	100,0	0,0	99,2	0,8
Cebada forrajera	100,0	0,0	99,6	0,4
Pastos	100,0	25,7	36,8	37,4
Otros cultivos				
Alfalfa	100,0	11,8	88,0	0,2
Vituca	100,0	0,0	9,9	90,1
Cultivos asociados	100,0	4,4	61,6	34,0

1/ Incluye Lima Metropolitana.
Fuente: INEI - ENAHO 2008 - Módulo del productor agropecuario.

2.7 La actividad forestal

La actividad forestal, según los datos recogidos por la ENAHO 2008, está insuficientemente desarrollada en el país, pese a disponer de una amplia superficie boscosa distribuida en las tres regiones del país.

A nivel nacional, el eucalipto es la especie forestal cultivada por el 47,9% de los productores independientes. Es la sierra, la región que concentra el mayor porcentaje de productores con el 61,3%, seguido muy a la distancia por la costa con 2,4%, en tanto que en la selva, es casi inexistente este cultivo con el 0,4% de los productores dedicados al mismo.

Asimismo, la sierra concentra a casi el cien por ciento de los productores de aliso. En efecto, un 13,7% de ellos se dedica a este cultivo. Por su parte, el pino que a nivel nacional llega a sólo el 1,8% de productores, encuentra en la costa a su mayor porcentaje de productores, pues un 6,1% se dedica a este cultivo.

Finalmente, dentro del rubro de otros forestales; a nivel nacional alcanza el 39,6 % de productores. Es en la selva (98,5%) y costa (90,8%) donde se concentra el mayor porcentaje de productores de estas especies. (Ver cuadro 2.11).

CUADRO Nº 2.11
PERÚ: PRODUCCIÓN FORESTAL, DE TRES ESPECIES SELECCIONADAS, POR REGIÓN NATURAL, SEGÚN ESPECIES FORESTALES, 2008
(Distribución porcentual)

Especies forestales	Total	Costa1/	Sierra	Selva
Total	100,0	100,0	100,0	100,0
Eucalipto	47,9	2,4	61,3	0,4
Aliso	10,7	0,7	13,7	0,0
Pino	1,8	6,1	1,5	1,2
Otros forestales	39,6	90,8	23,6	98,5

1/ Incluye Lima Metropolitana.
Fuente: INEI - ENAHO 2008 - Módulo del productor agropecuario.

2.8 La actividad pecuaria regional y nacional

2.8.1 Existencia de ganado vacuno, ovino y aves de corral a nivel nacional, por departamentos

Tomando como referencia datos secundarios provenientes del Ministerio de Agricultura y publicados por el INEI, es posible tener una aproximación a los datos sobre existencia de ganado vacuno, ovino y aves de corral. En cuanto al ganado vacuno, a nivel departamental son tres los departamentos que concentran los mayores volúmenes de crianza de vacunos: Cajamarca, donde se estima existen 648 mil cabezas, Puno con 627 mil cabezas y Cusco con 515 mil cabezas.

Con respecto a la ganadería de ovinos, en Puno se encuentra el mayor número de cabezas de ovinos del país, alcanzando los 3 millones 918 mil cabezas, seguido por el Cusco con 2 millones 300 mil cabezas y Junín con 1 millón 214 mil cabezas.

Por su parte la crianza de aves de corral, sigue siendo una actividad fundamentalmente costeña, como puede apreciarse en los tres departamentos en donde su crianza es extensiva como en Lima, con 36 millones 554 mil aves de corral, le sigue en importancia Arequipa con 31 millones 940 mil y La Libertad con más de 13 millones de aves de corral. (Ver cuadro N° 2.12).

CUADRO Nº 2.12
PERÚ: POBLACIÓN DE GANADO VACUNO, OVINO Y AVES DE CORRAL, SEGÚN DEPARTAMENTO, 2007 P/
(Miles de unidades)

Departamento	Ganado vacuno	Ganado ovino	Aves de corral
Total	5 421	14 580	120 226
Tumbes	14	9	97
Piura	238	264	6 494
Lambayeque	96	78	2 085
La Libertad	254	413	13 001
Áncash	302	793	1 706
Lima	255	324	36 554
Ica	37	22	7 140
Arequipa	258	267	31 940
Moquegua	30	81	103
Tacna	29	41	607
Cajamarca	648	427	1 268
Amazonas	233	40	954
San Martín	150	20	2 599
Huánuco	324	1 055	1 684
Pasco	126	950	105
Junín	223	1 214	4 850
Huancavelica	193	976	417
Ayacucho	415	846	596
Apurímac	332	519	578
Cusco	515	2 300	900
Puno	627	3 918	1 810
Loreto	31	4	1 022
Ucayali	44	14	3 412
Madre de Dios	47	6	304

P/ Preliminar.
Fuente: INEI - Perú: Compendio Estadístico 2008.

2.8.2 La producción pecuaria según ENAHO 2008

La producción pecuaria más importante del país, a nivel de productores independientes se refiere a la crianza de aves de corral, 25,4% de productores así lo manifestaron. Asimismo, es en la selva en donde se encuentra el mayor porcentaje de criadores de aves de corral (45,6%), seguido por la costa con 31,6% y 21,1% en la sierra.

Le sigue en importancia la ganadería de vacunos 15,8% a nivel nacional y a nivel de regiones, es en la sierra, donde se encuentra el mayor número de productores dedicados a este tipo de crianza (17,3%), en tanto que en la costa y selva existe un porcentaje similar de productores dedicados a la crianza de vacunos con 11,2% y 11,3% respectivamente.

La tercera especie en importancia es la crianza de cuyes, a nivel nacional significa el 15,8%; siendo su crianza más significativa en la sierra con 16,7%, seguido por la selva con 14,2% de productores dedicados a su crianza y 11,4% en la costa.

Las tres especies de animales concentran alrededor de 57,0% de productores pecuarios a nivel país.

Dentro del rubro de otras especies pecuarias tenemos al porcino, ovino, equino, caprino, auquénidos, conejos y otras especies menores, que juntas representan a nivel nacional el 43,1%; siendo más significativas estas especies en la costa y sierra con porcentajes similares de 45,8% y 44,9% respectivamente. Por su parte, en la selva las otras especies pecuarias, concentran un menor porcentaje de productores con 28,9%. (Ver cuadro N° 2.13).

CUADRO Nº 2.13
PERÚ: PRODUCCIÓN PECUARIA, POR REGIÓN NATURAL, SEGÚN ESPECIES, 2008
(Distribución porcentual)

Especies	Total	Costa1/	Sierra	Selva
Total	100,0	100,0	100,0	100,0
Aves de corral	25,4	31,6	21,1	45,6
Vacuno	15,8	11,2	17,3	11,3
Cuyes	15,8	11,4	16,7	14,2
Otros	43,1	45,8	44,9	28,9

1/ Incluye Lima Metropolitana.
Fuente: INEI - ENAHO 2008 - Módulo del productor agropecuario.

2.8.3 Importancia regional de las especies pecuarias seleccionadas

Analizando los datos de importancia regional de cada una de las especies pecuarias seleccionadas, se observa que es en la sierra donde se concentra los mayores porcentajes de criadores de aves de corral, 62,6%, así como la crianza de ganado vacuno, 82,4% y de cuyes con 79,9%.

Por su parte, tanto en la selva como en la costa, destacan la crianza de aves de corral significando el 21,6% y 15,8% respectivamente. Las demás especies no son tan significativas dentro de cada región. (Ver cuadro 2.14).

CUADRO Nº 2.14
PERÚ: IMPORTANCIA REGIONAL DE ALGUNAS ESPECIES PECUARIAS SELECCIONADAS, POR REGIÓN NATURAL, 2008
(Distribución porcentual)

Especies	País	Costa1/	Sierra	Selva
Total	100,0	12,7	75,3	12,0
Aves de corral	100,0	15,8	62,6	21,6
Vacuno	100,0	9,0	82,4	8,6
Cuyes	100,0	9,2	79,9	10,9
Otras especies	100,0	13,5	78,4	8,1

1/ Incluye Lima Metropolitana.
Fuente: INEI - ENAHO 2008 - Módulo del productor agropecuario.

2.9 Elaboración de subproductos agrícolas y pecuarios

A nivel nacional se estima que existen 1 millón 371 mil 593 productores que elaboran algún tipo de subproducto agrícola, de ellos el 78,0% se encuentra en la sierra. Asimismo, se tiene también 1 millón 649 mil 249 productores que transforman su producción pecuaria e igualmente se encuentran concentrados en la sierra en un 67,7%. (Ver cuadro N° 2.15).

CUADRO Nº 2.15
PERÚ: DISTRIBUCIÓN PORCENTUAL DE LOS PRODUCTORES QUE ELABORARON SUBPRODUCTOS AGRÍCOLAS Y PECUARIOS, EN LOS ÚLTIMOS 12 MESES, SEGÚN REGIONES, 2008
(Distribución porcentual)

Regiones	Subproductos agrícolas	Subproductos pecuarios
Total	100,0	100,0
Costa 1/	6,9	12,9
Sierra	78,0	67,7
Selva	15,1	19,5
Nº de productores	1 371 593	1 649 249

1/ Incluye Lima Metropolitana.
Fuente: INEI - ENAHO 2008 - Módulo del productor agropecuario.

Esta elaboración de subproductos agrícolas, proviene como es de esperar, de la producción agrícola principal de los productores agrícolas independientes y es obtenida con tecnología artesanal y dentro del ámbito familiar. En cuanto a la sub producción obtenida, de acuerdo a la información recogida, se puede precisar que son producidos de manera tradicional, lo cual le añade poco valor agregado al producto transformado.

Los productos agrícolas, más frecuentemente transformados son: la yuca, la caña de azúcar, la papa, la cebada y el maíz. De ellos se extrae, la harina, chancaca, cañazo, granos precocidos como el morón, y otros.

Con respecto a los productos de "pan llevar" destaca como derivado de la papa, el chuño, el 19,7% de los productores de papa lo elaboran y es en la sierra donde el mayor porcentaje de productores lo realiza 22,8%. Este subproducto, se obtiene en exclusiva en la sierra, debido a que para conseguir el chuño, se requiere exponerlo a un proceso de desamargamiento y deshidratación a muy bajas temperaturas; estas condiciones no son propias de la costa y de la selva. El clima frío de la sierra y la costumbre ancestral de guardar parte de la cosecha de papa en forma de chuño, para los períodos en que escasea la producción agrícola, caracterizan a este producto como típicamente andino.

El mote derivado del maíz, es un subproducto obtenido por el 15,9% de los productores a nivel nacional, siendo más importante en la selva (17,9%) y sierra (15,7%). La chochoca, otro derivado del maíz, que a nivel nacional es obtenida por el 16,2% de los productores, se elabora mayormente en la sierra (17,7%) y en menor proporción en la selva 8,4%.

El morón, elaborado a partir de la cebada tostada y molida, tiene a nivel nacional a un 14,1% de productores de cebada que lo obtienen. Siendo también un producto típico de la sierra, pues el 16,3% de los productores lo producen.

La chancaca, elaborada a partir de la caña de azúcar, a nivel nacional sólo un 2,4% de productores la obtienen, siendo más significativa en la costa, pues un 33,3% de los productores costeños la elaboran. (Ver cuadro N° 2.16).

CUADRO Nº 2.16
PERÚ: PRINCIPALES SUBPRODUCTOS PROCESADOS, POR REGIÓN NATURAL, 2008
(Porcentaje)

Subproductos	Total	Costa1/	Sierra	Selva
En todas las regiones				
Chuño	19,7	3,6	22,8	0,4
Chochoca	16,2	0,8	17,7	8,4
Mote	15,9	10,6	15,7	17,9
Moron	14,1	1,4	16,3	0,2
Chancaca	2,4	33,3	1,4	5,2
Aguardiente	1,0	19,7	0,5	1,5
Guarapo	0,5	3,5	0,4	0,5
En la costa				
Chancaca	33,3	33,3	0,0	0,0
Aguardiente	19,7	19,7	0,0	0,0
Vino	10,6	10,6	0,0	0,0
En la sierra				
Chuño	25,5	0,0	25,5	0,0
Chochoca	19,8	0,0	19,8	0,0
Morón	18,3	0,0	18,3	0,0
En la Selva				
Masato	96,7	0,0	0,0	96,7
Tabletas de chocolate	2,7	0,0	0,0	2,7
Guarapo	0,6	0,0	0,0	0,6

1/ Incluye Lima Metropolitana.
Fuente: INEI - ENAHO 2008 - Módulo del productor agropecuario.

Con respecto a la yuca, debe señalarse que un 96,7% de productores la transforman y obtienen de ella el masato, siendo un subproducto típico de la selva: En efecto, un 96,7% de los productores de yuca, obtiene de ella la harina de yuca, con la que elaboran el masato, bebida de gran consumo en la selva.

Por su parte la caña de azúcar, se procesa y obtiene de ella dos subproductos, como la chancaca y el aguardiente. El aguardiente o cañazo es elaborado a nivel nacional por el 1,0% de los productores de caña, es más significativa su producción en la costa, pues un 19,7% de productores de caña lo obtienen.

Finalmente, se puede concluir que los subproductos son aquellos que a los campesinos le permiten mitigar los riesgos que enfrentan ante variaciones de la cosecha y fluctuaciones del mercado.

2.10 Subproductos pecuarios

Siendo la crianza de aves de corral la principal actividad pecuaria reportada por los productores entrevistados, el subproducto más importante lo constituyen los huevos que a nivel país representa el 39,4% de los productores, siendo más importante en la selva, donde un 75,4% de los criadores obtienen este subproducto, seguido por la costa con el 60,8% de ellos y la sierra con 31,1%.

La producción de leche, constituye el segundo subproducto pecuario y a nivel nacional representa al 17,7% de los productores. La mayor producción de leche proviene de la costa 22,2%, seguida por la sierra con 18,3% y la selva con 10,7%.

Las lanas y fibras, es otro subproducto de importancia para el 11,4% de productores pecuarios del país y para el 14,3% de los productores de la sierra. (Ver cuadro N° 2.17).

CUADRO Nº 2.17
PERÚ: SUBPRODUCTOS PECUARIOS EN LAS REGIONES NATURALES, 2008
(Distribución porcentual)

Subproductos	Total	Costa1/	Sierra	Selva
Total	100,0	100,0	100,0	100,0
Huevos	39,4	60,8	31,1	75,4
Leche	17,7	22,2	18,3	10,7
Lanas y fibras	11,4	1,7	14,3	0,3
Otros subproductos	31,5	15,4	36,3	13,6

1/ Incluye Lima Metropolitana.
Fuente: INEI - ENAHO 2008 - Módulo del productor agropecuario.

Finalmente, en cuanto a la importancia regional de los tres subproductos agrícolas encontramos que tanto los huevos, como la leche, las lanas y fibras son importantes en la sierra, destacando las lanas y fibras con el 98,3% de los productores, seguido por la leche con 81,1% y los huevos 61,9%. (Ver cuadro N° 2.18).

CUADRO Nº 2.18
PERÚ: IMPORTANCIA REGIONAL DE LOS TRES SUBPRODUCTOS PECUARIOS SELECCIONADOS, POR REGIÓN NATURAL, 2008
(Distribución porcentual)

Subproductos	Total	Costa1/	Sierra	Selva
Huevos	100,0	14,0	61,9	24,2
Leche	100,0	11,3	81,1	7,6
Lanas y fibras	100,0	1,4	98,3	0,3

1/ Incluye Lima Metropolitana.
Fuente: INEI - ENAHO 2008 - Módulo del productor agropecuario.

2.11 Destino de la producción y la subproducción agropecuaria y forestal

2.11.1 Destino de la producción agrícola

El destino a nivel nacional para los siete productos seleccionados, está orientado fundamentalmente hacia el consumo en un 35,7%, le sigue en importancia como semilla en 21,6% y para la venta el 12,4%. El rubro otros que incluye: el trueque, subproductos y otros, representa el 30,3%.

La producción de plátanos, según los productores entrevistados se destina principalmente al consumo en 50,2% y un 20,2 % de la producción se destina al mercado.

El café si es un producto que se cultiva fundamentalmente para el mercado interno y externo o de exportación. Es por ello, que un 63,9% de los productores destina el café para la venta y sólo un 19,0% lo destina al consumo. En cuanto a la caña, vemos que se orienta fundamentalmente hacia el consumo, así lo declararon el 31,8% de los productores. Cabe destacar, que un significativo 58,6% da a la caña, otros destinos distintos del consumo y la venta.

El maíz, así como el frijol y la papa, que son productos importantes en la dieta alimentaria de la población nacional, se destinan al consumo en un 29,2%, 49,3% y 34,2% respectivamente. Cabe señalar, que un porcentaje importante de la producción de maíz se destina hacia subproductos como la chochoca; y que está comprendido dentro del rubro otros del maíz (39,4%). Asimismo, la papa tiene un importante destino, hacia el rubro otros (29,4%) que incluye subproductos como el chuño. (Ver cuadro N° 2.19).

CUADRO Nº 2.19
PERÚ: DESTINO DE LA PRODUCCIÓN AGRÍCOLA DE ALGUNOS CULTIVOS SELECCIONADOS, 2008
(Distribución porcentual)

Cultivos	Total	Venta	Consumo	Semilla	Trueque	Subproductos	Otros
Total	**100,0**	**12,2**	**35,7**	**21,7**	**2,0**	**12,5**	**15,9**
Plátano	**100,0**	19,5	50,2	0,0	2,2	2,6	25,4
Café	**100,0**	63,6	19,4	4,4	0,9	6,1	5,5
Caña	**100,0**	8,7	31,2	0,2	0,7	36,8	22,4
Maíz	**100,0**	10,5	29,3	20,9	1,8	15,7	21,9
Frijol	**100,0**	12,6	49,1	25,9	1,0	0,2	11,0
Papa	**100,0**	9,2	34,1	27,2	2,8	14,1	12,6
Haba	**100,0**	5,7	42,5	30,1	1,6	13,7	6,3

Fuente: INEI - ENAHO 2008 - Módulo del productor agropecuario.

GRÁFICO Nº 2.1
PERÚ: DESTINO DE LA PRODUCCIÓN AGRÍCOLA A NIVEL NACIONAL, 2008

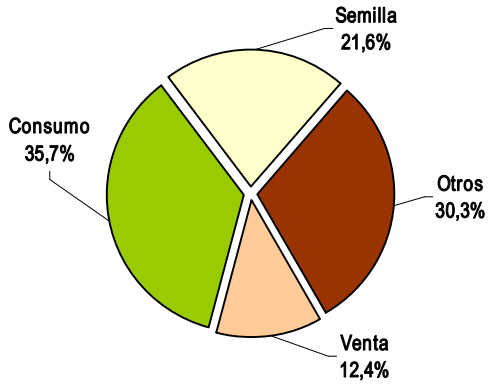

Fuente: INEI - ENAHO 2008 - Módulo del productor agropecuario.

2.11.2 Destino de la producción pecuaria

Analizando el destino de la producción pecuaria de algunas especies seleccionadas, se encuentra que a nivel nacional, el 62,1% de los criadores destinan su producción hacia el consumo, el 35,3% hacia el mercado y un marginal 2,6% lo destina a otros usos, como para la elaboración de subproductos y trueque.

En cuanto a la crianza de aves, el 70,7% de los criadores declararon destinarlo al consumo y un 26,9% hacia la venta. Con respecto, al ganado vacuno, se puede señalar que un 88,9% de ganaderos, destinan las cabezas de vacuno hacia la venta y un 8,5% al consumo. En cuanto a la crianza de cuyes, un gran porcentaje de criadores (71,0%) destina la crianza de estos animales para el consumo, en tanto que un 26,1% para el mercado. (Ver cuadro N° 2.20).

CUADRO Nº 2.20
PERÚ: DESTINO DE LA PRODUCCIÓN PECUARIA DE ALGUNAS ESPECIES SELECCIONADAS, 2008
(Distribución porcentual)

Especies	Total	Venta	Consumo	Otros1/
Total	**100,0**	**35,3**	**62,1**	**2,6**
Aves	100,0	26,9	70,7	2,4
Vacunos	100,0	88,9	8,5	2,5
Cuyes	100,0	26,1	71,0	3,0

1/ Trueque y subproductos.
Fuente: INEI - ENAHO 2008 - Módulo del productor agropecuario.

GRÁFICO Nº 2.2
PERÚ: DESTINO DE LA PRODUCCIÓN PECUARIA DE ALGUNAS ESPECIES SELECCIONADAS, 2008
(Porcentaje)

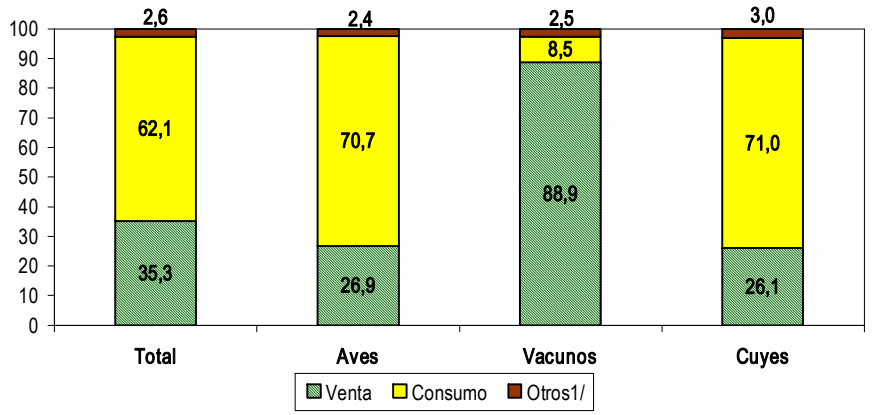

1/ Trueque y subproductos.
Fuente: INEI - Encuesta Nacional de Hogares 2008 - Módulo del productor agropecuario.

2.11.3 Destino de los subproductos agrícolas y pecuarios

Al analizar el destino de los subproductos agrícolas y pecuarios, se observan dos comportamientos diferenciados, por un lado, mientras los subproductos agrícolas se destinan fundamentalmente hacia el consumo y marginalmente hacia el mercado; por otro lado, los subproductos pecuarios, se destinan tanto para el consumo como para el mercado.

Así tenemos que dentro de los subproductos agrícolas, el 87,7% de los productores de chuño de papa, lo destina al consumo y un porcentaje mucho menor 7,3% a la venta. El morón y la chochoca casi en un 100 por ciento se destinan al consumo.

Dentro de la subproducción pecuaria, el 10,8% de los criadores destina los huevos hacia la venta. Por su parte, un 22,0% de ganaderos, obtiene la leche para la venta y un 29,6% de los criadores, obtiene la lana y fibras para la venta. (Ver cuadro N° 2.21).

CUADRO Nº 2.21
PERÚ: DESTINO DE LOS SUBPRODUCTOS AGRÍCOLAS Y PECUARIOS, 2008
(Distribución porcentual)

Sub productos	Total	Venta	Consumo	Otros sub productos
Agrícolas				
Chuño de papa	100,0	7,3	87,7	5,0
Morón	100,0	0,6	93,9	5,5
Chochoca	100,0	0,4	96,4	3,1
Pecuarios				
Huevos	100,0	10,8	83,8	5,4
Leche	100,0	22,0	67,0	11,0
Lanas y fibras	100,0	29,6	67,2	3,2

Fuente: INEI - ENAHO 2008 - Módulo del productor agropecuario.

2.12 Gasto en las actividades agrícolas

Examinando los rubros y el nivel de gastos en los que incurre el productor agropecuario para hacer producir sus parcelas, se puede inferir que se trata de pequeños productores agrarios con significativas diferencias entre regiones. Esto se advierte, al analizar el total de gastos y los niveles de gasto por regiones. Así, dentro del total de gastos, el 44,9% de los productores de la costa, se encuentra dentro del quintil superior de gastos, seguido por la selva, que concentra dentro de este quintil al 25,5% de los productores, en tanto que la sierra, tiene sólo al 13,0% de sus productores dentro de ese quintil superior de gastos. Esta mayor capacidad de gasto, en el caso de los productores de la costa, se aprecia con mayor nitidez en cada uno de los rubros de gasto que se detallan a continuación. (Ver cuadro N° 2.22).

2.12.1 Semillas

El 80,1% de los productores independientes a nivel nacional, gastan 238 nuevos soles o menos en la compra de semillas, lo que significa que éstos, utilizan su propia producción seleccionada como semilla. Entre regiones, llama la atención la selva, en donde el 92,5% de los productores, gastan 240 nuevos soles o menos en la compra de semillas, le sigue la sierra con 77,2% de sus productores y la costa con 73,3% de ellos, que gastan 240 nuevos soles o menos en la compra de semillas. (Ver cuadro N° 2.22).

2.12.2 Abonos, fertilizantes y pesticidas

En cuanto a los abonos y fertilizantes, se observa que es casi inexistente la inversión que realizan los productores en este rubro, así por ejemplo, en la selva cerca del 80,0% de los productores declara no realizar ningún gasto en la compra de abonos y fertilizantes. Le sigue la sierra, con el 31,1% y la costa con el 29,3% de los productores que no refieren ningún gasto en ese rubro.

La misma situación se observa en cuanto al gasto de pesticidas e insecticidas, el 76,7% de los productores de la selva, declaran no realizar ningún gasto en la compra de pesticidas e insecticidas, seguido por la sierra con 64,0% y la costa con 39,8% de productores con cero nuevos soles de gasto en pesticidas e insecticidas. (Ver cuadro N° 2.22).

2.12.3 Embalaje, transporte y almacenamiento

En lo que refiere al embalaje de la producción o compra de sacos, transporte y almacenamiento el gasto es mínimo y sin diferencias significativas por regiones. (Ver cuadro N° 2.22).

2.12.4 Mano de obra, mercado de tierras y asistencia técnica

El 80,2% de los productores a nivel nacional, declararon gastar 200 nuevos soles o menos por campaña en el pago de la mano de obra que utilizan para el cultivo de sus chacras. Sólo en la costa y en la selva, los productores señalaron gastar más de 200 nuevos soles, 37,2% en la costa y 37,9% en la selva. Por su parte en la sierra, un mayor porcentaje de productores 56,4% de ellos, manifestaron no realizar ningún gasto en el pago de jornaleros, seguido por la costa y la selva con porcentajes similares de 44,9% y 44,7% respectivamente. Lo que significa, que la producción está a cargo del grupo familiar y laboran la tierra como trabajadores familiares no remunerados. Sólo en la costa, el 37,2% de los productores manifestaron gastar más de 200 nuevos soles, por el pago de mano de obra.

En cuanto al mercado de tierras, el 92,6% de los productores a nivel nacional señalaron no realizar ningún gasto por concepto de arrendamiento de tierras, lo que significa que casi el cien por ciento cultiva en su propia tierra. Sólo un 7,4% de ellos declaró gastar una suma mínima por este rubro.

Asimismo, la asistencia técnica es casi un gasto inexistente entre los productores; así el 98,6% de los productores a nivel nacional, manifestaron no realizar ningún gasto por este concepto, sin diferencias entre las regiones bajo estudio. (Ver cuadro N° 2.22).

2.12.5 Otros gastos y alquiler de maquinaria

A nivel nacional el 49,8% de los productores, declararon no realizar ningún gasto por este concepto. Sólo la costa refiere un menor número de productores 39,6% con cero nuevos soles de gasto por alquiler de maquinaria. Asimismo, en la costa un mayor número de productores 44,4% refieren gastar 73 nuevos soles o más por concepto de alquiler de maquinaria. (Ver cuadro N° 2.22).

2.12.6 Elaboración de subproductos

A nivel nacional, el 47,0 % de los productores declararon no incurrir en ningún gasto por concepto de elaboración de subproductos. En la costa, el 89,8 % de los productores gastan cero nuevos soles por este rubro. Resulta curioso encontrar que en la sierra, el 25,7 % de los productores, gastan más de 150 nuevos soles en la elaboración de subproductos. (Ver cuadro N° 2.22).

CUADRO Nº 2.22
PERÚ: GASTOS EFECTUADOS EN LAS ACTIVIDAD AGRÍCOLA Y/O FORESTAL DURANTE LOS ÚLTIMOS 12 MESES, POR REGIÓN NATURAL Y PAÍS, SEGÚN RUBROS, 2008
(Distribución porcentual)

Rubros	Total	Costa1/	Sierra	Selva
En semillas	100,0	100,0	100,0	100,0
Menos 10 nuevos soles	20,3	37,6	9,4	41,7
10 - 50 nuevos soles	20,3	14,7	18,2	30,0
51 -116 nuevos soles	19,5	8,9	23,8	13,1
117 -238 nuevos soles	20,0	12,1	25,8	7,7
239 y más	19,9	26,7	22,8	7,4
En abonos y fertilizantes	100,0	100,0	100,0	100,0
Ningún gasto 0 nuevos soles	41,3	29,3	31,1	78,8
1 - 15 nuevos soles	9,9	0,7	14,9	0,7
16 - 110 nuevos soles	24,0	13,2	32,3	6,1
111 nuevos soles y más	24,8	56,8	21,7	14,4
En pesticidas, insecticidas	100,0	100,0	100,0	100,0
Ningún gasto 0 nuevos soles	63,5	39,8	64,0	76,7
1 - 40 nuevos soles	11,8	12,0	14,4	3,6
41 nuevos soles y más	24,7	48,2	21,6	19,6
En compras de sacos	100,0	100,0	100,0	100,0
Ningún gasto 0 nuevos soles	69,2	77,6	72,3	55,1
1 - 8 nuevos soles	6,1	3,6	7,2	4,5
8 nuevos soles y más	24,6	18,8	20,5	40,4
En transporte	100,0	100,0	100,0	100,0
Ningún gasto 0 nuevos soles	79,3	81,7	85,1	60,5
1 nuevo sol y más	20,7	18,3	14,9	39,5
En almacenamiento	100,0	100,0	100,0	100,0
Ningún gasto 0 nuevos soles	99,6	99,2	99,7	99,2
1 nuevo sol y más	0,4	0,8	0,3	0,8
Pago a jornaleros o peones	100,0	100,0	100,0	100,0
Ningún gasto 0 nuevos soles	52,3	44,9	56,4	44,7
1 - 40 nuevos soles	8,4	2,6	11,6	2,2
41 - 200 nuevos soles	19,5	15,4	21,9	15,2
201 nuevos soles a más	19,8	37,2	10,1	37,9
Arrendamiento de tierras	100,0	100,0	100,0	100,0
Ningún gasto 0 nuevos soles	92,6	83,6	93,4	95,8
1 nuevo sol y más	7,4	16,4	6,6	4,2
Elaboración de subproductos	100,0	100,0	100,0	100,0
Ningún gasto 0 nuevos soles	47,0	89,8	33,0	62,7
1 - 50 nuevos soles	13,5	1,5	15,7	14,3
51 - 150 nuevos soles	19,5	2,9	25,6	11,5
151 nuevos soles y más	19,9	5,9	25,7	11,5
Asistencia técnica	100,0	100,0	100,0	100,0
Ningún gasto 0 nuevos soles	98,6	96,8	98,8	99,1
1 nuevo sol y más	1,4	3,2	1,2	0,9
Otros gastos (alquiler de maquinaria)	100,0	100,0	100,0	100,0
Ningún gasto 0 nuevos soles	49,8	39,6	53,1	46,1
1- 20 nuevos soles	13,2	6,1	13,4	16,6
21 - 72 nuevos soles	17,1	9,9	17,4	20,7
73 nuevos soles a más	20,0	44,4	16,1	16,6
Total de gastos	100,0	100,0	100,0	100,0
Menos de 115 nuevos soles	20,2	17,1	18,7	26,4
116 - 288 nuevos soles	19,9	10,2	23,1	16,1
289- 535 nuevos soles	20,1	10,8	23,7	15,1
536 -1150 nuevos soles	19,9	17,1	21,5	16,9
1151 nuevos soles a más	20,0	44,9	13,0	25,5
% de productores agrícolas	100,0	13,3	64,8	21,8
Nº de productores	2 085 784	278 371	1 352 422	454 991

1/ Incluye a Lima Metropolitana.
Fuente: INEI - ENAHO 2008 - Módulo del productor agropecuario.

2.13 Gastos en actividades pecuarias

Al igual que en la actividad agrícola, los gastos en lo que incurre el productor independiente en la actividad pecuaria es mínimo, lo que se refleja en el total de gastos. En efecto, analizando los gastos por regiones encontramos que en la costa, sólo un 34,2% de los productores se encuentra en el quintil superior de gastos, que significa 583 nuevos soles o más, seguido por la selva de 19,6%, en tanto que en la sierra llega apenas al 16,7%. Asimismo, el 24,9% de los productores de la sierra, señalaron gastar menos de 47 nuevos soles en la crianza de sus animales. Lo que denota, que la actividad ganadera al igual que la actividad agrícola, es también una actividad familiar, poco tecnificada y destinada a complementar los ingresos obtenidos por la actividad agrícola.

En cuanto al rubro de alimentos para los animales, el 39,6% de los criadores de la costa declararon gastar 387 nuevos soles o más, que significa el quintil superior de gastos dentro de este rubro, en el otro extremo, el 28,5% de los criadores de la sierra gasta menos de 20 nuevos soles en alimentos para animales.

En lo que respecta a los gastos por servicios veterinarios, el 85,8% de los criadores a nivel nacional declararon no incurrir gasto alguno por servicios veterinarios. Resulta sorprendente encontrar en la selva, que el 97,8% de los criadores declara gastar cero nuevos soles en servicios veterinarios. Similar situación, se verifica en el rubro de productos veterinarios, el 53,6% de los criadores a nivel nacional señalaron no incurrir en ningún gasto por concepto de productos veterinarios.

En cuanto al pago de jornaleros y peones, el 95,5% de los criadores a nivel nacional, declararon no pagar a jornaleros y peones. Similar situación se observa en las tres regiones del país.

Por su parte los gastos incurridos en la obtención de subproductos pecuarios, el 76,4% de los criadores a nivel nacional, declararon no incurrir en gasto alguno, para la elaboración de subproductos a nivel nacional. Sólo en la sierra el 31,6% de los criadores, manifestó gastar 1 nuevo sol o más en la elaboración de subproductos.

Finalmente, en cuanto a los otros gastos incurridos en la crianza de animales, el 73,7% de los criadores a nivel nacional, declaró gastar cero nuevos soles en el rubro de otros gastos. (Ver cuadro N° 2.23).

CUADRO Nº 2.23
PERÚ: GASTOS EFECTUADOS EN LAS ACTIVIDAD PECUARIA DURANTE LOS ÚLTIMOS 12 MESES, POR REGIÓN NATURAL Y PAÍS, SEGÚN RUBROS, 2008
(Distribución porcentual)

Rubros	Total	Costa1/	Sierra	Selva
Alimentos para animales	100,0	100,0	100,0	100,0
Menos de 20 nuevos soles	21,9	6,1	28,5	11,8
21- 65 nuevos soles	18,4	10,8	21,5	13,6
66 - 154 nuevos soles	19,8	13,9	19,8	24,6
155 - 386 nuevos soles	20,0	29,5	16,1	25,7
387 nuevos soles a más	20,0	39,6	14,1	24,3
Servicios veterinarios	100,0	100,0	100,0	100,0
Ningún gasto 0 nuevos soles	85,8	81,8	83,3	97,8
1 nuevo sol a más	14,2	18,2	16,7	2,2
Productos veterinarios	100,0	100,0	100,0	100,0
Ningún gasto 0 nuevos soles	53,6	61,5	49,5	61,4
1 - 10 nuevos soles	9,3	8,2	10,0	7,6
11 - 40 nuevos soles	17,3	14,9	19,2	12,9
41 nuevos soles y más	19,8	15,5	21,3	18,0
Pago a jornaleros o peones	100,0	100,0	100,0	100,0
Ningún gasto 0 nuevos soles	95,5	96,3	95,0	96,9
1 nuevo sol a más	4,5	3,7	5,0	3,1
Elaboración de sub productos (insumos)	100,0	100	100	100
Ningún gasto 0 nuevos soles	76,4	91,0	68,4	92,5
1 nuevo sol y más	23,6	9,0	31,6	7,5
Otros gastos	100,0	100,0	100,0	100,0
Ningún gasto 0 nuevos soles	73,7	80,0	68,9	84,4
1 nuevo sol y más	26,3	20,0	31,1	15,6
Total de gastos en act. pecuaria	100,0	100,0	100,0	100,0
Menos de 47 nuevos soles	20,1	7,5	24,9	13,7
48 - 117 nuevos soles	20,0	14,2	20,8	21,7
118 - 250 y más	20,2	19,2	19,6	23,1
251 - 582 nuevos soles	19,8	24,9	17,9	21,9
583 nuevos soles y más	20,0	34,2	16,7	19,6
% de productores agrícolas	100,0	15,6	65,7	18,7
Nº de productores	1 915 485	297 912	1 258 798	358 775

1/ Incluye a Lima Metropolitana.
Fuente: INEI - ENAHO 2008 - Módulo del productor agropecuario.

CUADRO Nº 2.24
PERÚ: TIPO DE RIEGO UTILIZADO EN LA ACTIVIDAD AGRÍCOLA, SEGÚN REGIONES NATURALES, 2008

Regiones Naturales	Tecnificado	Por gravedad	Secano	Pozo / Agua subterranea
Total	1,0	29,0	82,2	1,1
Costa				
Costa Norte	1,6	79,7	31,1	4,3
Costa Centro	3,0	87,8	11,7	9,5
Costa Sur	8,9	80,2	16,3	5,1
Lima Metropolitana	7,0	66,5	20,3	6,2
Sub-total	2,7	81,1	24,9	5,6
Sierra				
Sierra Norte	1,8	36,0	85,9	0,3
Sierra Centro	0,4	35,1	81,2	0,2
Sierra Sur	1,0	19,8	88,0	1,5
Sub-total	0,9	27,9	85,1	0,8
Selva Sub-total	0,5	4,8	96,1	0,3

Fuente: INEI - ENAHO 2008 - Módulo del productor agropecuario.

Capítulo 3

La Pobreza y el Productor Agropecuario

- Las necesidades básicas insatisfechas por dominios
- Número de necesidades básicas insatisfechas en los hogares de los productores agropecuarios
- Niveles de pobreza en los dominios
- La pobreza monetaria del productor agropecuario, medida por línea de pobreza
- La pobreza medida por quintiles de ingreso del productor agropecuario
- Ingreso neto promedio del productor agropecuario por quintiles
- Evolución del ingreso neto del productor agropecuario 2008/2007

Capítulo

3

La Pobreza y el Productor Agropecuario

Las dos aproximaciones metodológicas de medición de la pobreza existente basadas en el enfoque absoluto, como la línea de pobreza y las necesidades básicas insatisfechas, inciden en una perspectiva descriptiva de carencias críticas y sus indicadores no se cuestionan ni las causas de la misma, ni los factores o determinantes asociados a ella.

No obstante, a partir de un estudio sobre los determinantes de la pobreza de los productores agropecuarios, es posible aproximarnos a una estratificación heterogénea, que es capaz de diferenciar entre grupos como son: los pequeños agricultores, peones agrícolas y pastores, trabajadores independientes no agrícolas, agricultores o ganaderos medianos y agricultores o ganaderos grandes.

Para fines de medir la pobreza de los productores agropecuarios, se ha seguido en este estudio el enfoque de las necesidades básicas insatisfechas o NBI, el enfoque monetario o línea de pobreza y el enfoque de los quintiles de ingreso del productor agropecuario.

De acuerdo con el enfoque de las necesidades básicas insatisfechas, se consideraron cinco indicadores: Hogares en viviendas con características físicas inadecuadas, hogares en viviendas con hacinamiento, hogares en viviendas sin desagüe de ningún tipo, hogares con al menos un niño de 6 a 12 años que no asiste a la escuela y hogares con alta dependencia económica.

Además de estos indicadores, el enfoque obtiene un índice resumen de hogares con necesidades básicas insatisfechas, que a su vez clasifica a la población: en hogares con necesidades básicas insatisfechas y en hogares con necesidades básicas satisfechas.

Al calcular estos indicadores para los productores agropecuarios y compararlos con los obtenidos para el total de la población de la ENAHO 2008, es posible apreciar diferencias significativas en algunos de los indicadores y por lo tanto en los niveles de vida y pobreza.

En el cuadro que sigue, se observa que los productores agropecuarios tienen necesidades básicas insatisfechas comparables al total de la población en tres de los cinco indicadores como son: vivienda con hacinamiento, hogares con niños que no asisten a la escuela y hogares con alta dependencia económica, no sucede lo mismo con los indicadores como, vivienda inadecuada por sus materiales y vivienda sin desagüe; en donde los hogares de productores agropecuarios enfrentan mayores carencias y por lo tanto mayores niveles de pobreza.

En efecto, la ausencia de redes de alcantarillado en los centros poblados rurales, determina que el 31,4% de los hogares de los productores agropecuarios, no dispongan de desagüe en sus viviendas, frente al 15,6% del promedio nacional.

Asimismo, en cuanto a las viviendas inadecuadas por sus materiales, el 13,2% de los hogares de los productores agropecuarios tienen sus viviendas en esa condición, en tanto que para el promedio nacional el indicador es del 9,0% de los hogares.

Resulta sorprendente el porcentaje de hogares con niños de 6 a 12 años que no asisten a la escuela, al reflejar una diferencia no muy amplia entre los hogares de productores agropecuarios (15,8%) y el promedio nacional (12,0%); cuando lo que se esperaría es que en los hogares de productores agropecuarios la inasistencia de menores a la escuela fuera mucho mayor, debido a la lejanía de los centros educativos y al uso de la mano de obra infantil en las labores agrícolas. La trayectoria tomada por este indicador debe estar asociada en todo caso a intervenciones como el programa JUNTOS, que buscan precisamente condicionar la entrega de una transferencia monetaria a la asistencia escolar de niños a la primaria.

En cuanto a las viviendas con hacinamiento, los hogares de los productores agropecuarios tienen porcentajes comparables al promedio nacional, 17,5% en el caso de los productores agropecuarios y 11,6% en el promedio nacional.

Asimismo, con respecto al indicador "alta dependencia económica" no se observa diferencia estadísticamente significativa entre el total de hogares, 1,4%, frente al 1,7 % de los hogares de los productores agropecuarios. (Ver cuadro N° 3.1).

CUADRO Nº 3.1
PERÚ: INDICADORES DE LAS NECESIDADES BÁSICAS INSATISFECHAS EN LA POBLACIÓN TOTAL Y EN LOS PRODUCTORES AGROPECUARIOS, 2008
(Porcentaje)

Indicadores de NBI	Población total	Productores agropecuarios
Vivienda inadecuada por materiales	9,0	13,2
Vivienda con hacinamiento	11,6	17,5
Vivienda sin desagüe	15,6	31,4
Hogares con niños que no asisten a la escuela	12,0	15,8
Hogares con alta dependencia económica	1,4	1,7

Fuente: INEI - ENAHO 2008 - Módulo del productor agropecuario.

3.1 Las necesidades básicas insatisfechas por dominios

El porcentaje de los hogares de productores agropecuarios con necesidades básicas insatisfechas es alto en cuatro de los cinco indicadores de carencias críticas, excepto en el indicador de alta dependencia económica. En efecto, en orden de incidencia, la privación más alta que enfrentan los hogares de productores agropecuarios, es la falta de servicios de desagüe, pues esta afecta al 33,4% de estos hogares. Seguidamente, un 12,9% de los hogares tiene viviendas inadecuadas por sus materiales. El 12,2% de ellos, enfrenta niveles de hacinamiento crítico; en tanto que un 11,7% de los niños de 6 a 12 años en estos hogares, no asiste a la escuela. Los hogares con alta dependencia económica, alcanzan al 1,1%.

Analizando, el nivel de necesidades básicas insatisfechas por dominios, se encuentra que la falta de servicios de desagüe, es la privación de más alta incidencia en todos los dominios del interior del país, excepto para Lima metropolitana. Así, en los hogares de los productores agropecuarios de la sierra centro y sur, la falta de servicios de desagüe alcanza los niveles más altos 40,3% y 34,1% respectivamente. En la sierra norte, está carencia afecta al 33,3% de los hogares y en la selva al 31,3%.

En cuanto a la inasistencia de menores a la primaria, se encuentra que los hogares de los productores agropecuarios de todas las regiones del país, presentan privaciones importantes en este indicador. La más alta incidencia de hogares con niños de 6 a 12 años que no asisten a la escuela, se encuentra en la selva, pues el 15,1% de ellos reportaron privaciones en este satisfactor, seguido por la sierra norte con 12,6% y la sierra centro con 12,4%.

Nuevamente la selva tiene el porcentaje más alto 33,7%, en cuanto a viviendas inadecuadas por sus materiales, seguido por la costa norte, centro y sur, con incidencias de 14,8%, 15,9% y 14,0% respectivamente.

En lo que respecta al hacinamiento, igualmente la selva presenta el nivel más alto en esta privación, pues un 21,8% de los hogares de productores agropecuarios son afectados en este satisfactor.

Finalmente, son los hogares de productores agropecuarios residentes en la selva, sierra norte y centro; los más afectados por una alta dependencia económica. (Ver cuadro N° 3.2).

CUADRO Nº 3.2
PERÚ: PORCENTAJE DE LOS PRODUCTORES AGROPECUARIOS CON NECESIDADES BÁSICAS INSATISFECHAS, SEGÚN REGIÓN NATURAL Y DOMINIO, 2008
(Porcentaje)

Región natural / Dominio	Vivienda inadecuada por materiales	Hacinamiento crítico	Falta de servicios de desagüe	Inasistencia escolar a primaria	Alta dependencia económica
Total	12,9	12,2	33,4	11,7	1,1
Costa					
Norte	14,8	7,6	29,8	10,6	0,8
Centro	15,9	3,3	19,1	6,0	0,3
Sur	14,0	1,4	13,6	4,5	0,0
Sierra					
Norte	5,7	14,9	33,3	12,6	1,4
Centro	4,8	8,8	40,3	12,4	1,4
Sur	6,5	9,7	34,1	9,1	0,5
Selva	33,7	21,8	31,3	15,1	1,7
Lima Metropolitana	1,6	12,2	1,6	9,5	0,0

Fuente: INEI - ENAHO 2008 - Módulo del productor agropecuario.

3.2 Número de necesidades básicas insatisfechas en los hogares de los productores agropecuarios

El número de necesidades básicas insatisfechas y los indicadores sintéticos de necesidades básicas insatisfechas, permiten clasificar a los hogares de los productores agropecuarios, según niveles de vida y pobreza. Esta clasificación incorpora los siguientes grupos de población:

- No pobres, cuando tienen todas sus necesidades básicas satisfechas.
- Pobres, cuando al menos una de las necesidades básicas se encuentra insatisfecha.
- Pobres extremos, con dos necesidades básicas insatisfechas y más.

En el cuadro siguiente se compara la población total de la ENAHO 2008, en cada uno de los indicadores de niveles de vida y pobreza con la población de hogares de productores agropecuarios.

CUADRO Nº 3.3
PERÚ: NÚMERO DE NECESIDADES BÁSICAS INSATISFECHAS EN LA POBLACIÓN TOTAL Y EN LOS PRODUCTORES AGROPECUARIOS, 2008
(Porcentaje)

NBI	Población total	Productores agropecuarios
Con NBS	64,5	48,1
Al menos una NBI	35,5	51,9
Con una NBI	24,6	36,3
Con dos NBI	8,2	12,1
Con tres o más NBI	2,8	3,4

Fuente: INEI - ENAHO 2008 - Módulo del productor agropecuario.

GRÁFICO Nº 3.1
PERÚ: NÚMERO DE NECESIDADES BÁSICAS INSATISFECHAS EN LA POBLACIÓN TOTAL Y EN LOS PRODUCTORES AGROPECUARIOS, SEGÚN DOMINIO, 2008
(Porcentaje)

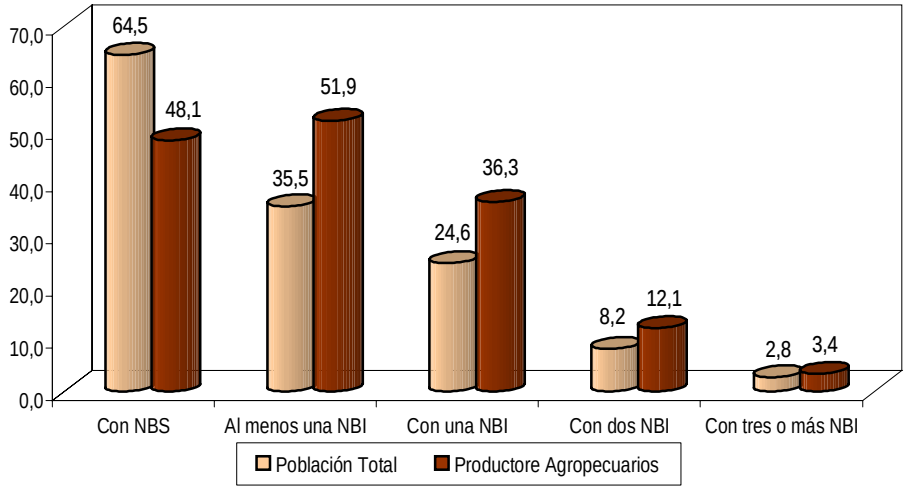

Fuente: INEI - ENAHO 2008 - Módulo del productor agropecuario.

Del análisis de la comparación entre ambos grupos de población, se deduce que los hogares de productores agropecuarios presentan mayores porcentajes de pobreza que la población total. Del total de estos hogares, quienes han satisfecho todas sus necesidades básicas son el 48,1%, en cambio el porcentaje de hogares con necesidades básicas satisfechas en el total nacional es de 64,5%.

En consecuencia, el porcentaje de hogares con NBI es mayor en los hogares de productores agropecuarios, que en los hogares del país. Así, los hogares de productores agropecuarios tienen a más de la mitad de hogares 51,9% con al menos una necesidad básica insatisfecha, en tanto que en el total nacional el porcentaje de hogares con al menos una carencia crítica es de 35,5%.

La pobreza extrema representada por dos o más NBI, es más severa en los hogares de productores agropecuarios que en el total de la población. Las cifras indican que el 15,5% de estos hogares se encuentran en pobreza extrema, en tanto que en el total nacional el porcentaje es de 11,0%.

Asimismo, la población con una necesidad básica insatisfecha es mayor entre los hogares de productores agropecuarios 36,3%, que en el total de la población 24,6%. (Ver cuadro N° 3.3).

3.3 Niveles de pobreza en los dominios

La pobreza de los hogares de productores agropecuarios es heterogénea y se encuentra distribuida en algunos dominios más que en otros.

En primer lugar, se observa que todos los dominios de la costa, es decir, costa norte, costa centro y costa sur y Lima Metropolitana tienen los porcentajes más altos de productores agropecuarios que no son pobres 55,0%, 64,3%, 72,4% y 80,7% respectivamente.

Contrariamente, en todos los dominios de la sierra y en la selva, encontramos las mayores tasas de pobreza o de población con una NBI: en la sierra centro, el 41,0% de la población tiene una NBI, la sierra sur con 37,4%, la sierra norte con 36,9% y la selva con 36,3%.

Asimismo en todos los dominios de la sierra y en la selva, se presentan las más altas tasas de pobreza extrema. Así, en la selva casi un tercio de la población 28,5% se encuentra en situación de extrema pobreza, seguido por la sierra norte con 13,9%, la sierra centro con 12,3% y la sierra sur con 10,3%. Dentro de la costa, la costa norte sorprende con una incidencia alta de extrema pobreza, que afecta al 15,8% de la población.

Por su parte, Lima Metropolitana, presenta la cifra más baja de extrema pobreza con 5,5% de la población en esa condición de privación. (Ver cuadro N° 3.4).

CUADRO Nº 3.4
PERÚ: NECESIDADES BÁSICAS INSATISFECHAS, SEGÚN REGIÓN NATURAL Y DOMINIO, 2008
(Distribución porcentual)

Región natural /Dominio	Total	Con NBI satisfecha	Con una NBI	Con 2 NBI y más
Total	100,0	48,1	36,3	15,5
Costa				
Norte	100,0	55,0	29,2	15,8
Centro	100,0	64,3	27,5	8,2
Sur	100,0	72,4	21,7	5,9
Sierra				
Norte	100,0	49,2	36,9	13,9
Centro	100,0	46,6	41,0	12,3
Sur	100,0	52,3	37,4	10,3
Selva	100,0	35,2	36,3	28,5
Lima Metropolitana	100,0	80,7	13,8	5,5
Nº de casos	2 355 343	1 133 731	855 538	366 074

Fuente: INEI - ENAHO 2008 - Módulo del productor agropecuario.

3.4 La Pobreza monetaria del productor agropecuario, medida por línea de pobreza

Al calcular la pobreza monetaria con el enfoque de línea de pobreza para la submuestra de productores agropecuarios y compararla con la pobreza del total nacional, se aprecian diferencias importantes en la incidencia de pobreza y por lo tanto en los niveles de bienestar. En efecto, mientras que a nivel nacional la incidencia de pobreza es de 34,1%, para los productores agropecuarios la pobreza es de 59,3%.

Al analizar la incidencia de pobreza por dominio geográfico, igualmente la pobreza de los productores agropecuarios supera al promedio nacional en todos los dominios geográficos. Así, la pobreza de los productores agropecuarios para la costa urbana es de 40,6% y para el promedio de 23,5%. En la costa rural, la pobreza de los productores agropecuarios es de 38,0%, en tanto que para el promedio es de 36,2%. En la sierra urbana, mientras que la pobreza de los productores agropecuarios es de 57,1% para el promedio es de 34,2%. La sierra rural, muestra un nivel de pobreza para los productores agropecuarios de 71,0% y para el promedio de 69,2%. Los productores agropecuarios de la selva urbana, presentan una incidencia de pobreza del orden del 48,4%, en tanto que para el promedio esta llega al 31,6%. Por su parte la selva rural, presenta una incidencia de 50,4% para los productores agropecuarios y del 48,6% para el promedio. Finalmente, en Lima Metropolitana la pobreza de los productores agropecuarios es de 22,1% superior al promedio de 17,6%. (Ver cuadro N° 3.5).

CUADRO Nº 3.5
PERÚ: NECESIDADES BÁSICAS INSATISFECHAS, SEGÚN REGIÓN NATURAL Y DOMINIO, 2008
(Distribución porcentual)

Dominio	Población total	Productor agropecuario
Total	34,1	59,3
Costa urbana	23,5	40,6
Costa rural	36,2	38,0
Sierra urbana	34,2	57,1
Sierra rural	69,2	71,0
Selva urbana	31,6	48,4
Selva rural	48,6	50,4
Lima Metropolitana	17,6	22,1

Fuente: INEI - ENAHO 2008 - Módulo del productor agropecuario.

GRÁFICO Nº 3.2
PERÚ: INCIDENCIA DE LA POBREZA, SEGÚN DOMINIO 2008
(Porcentaje)

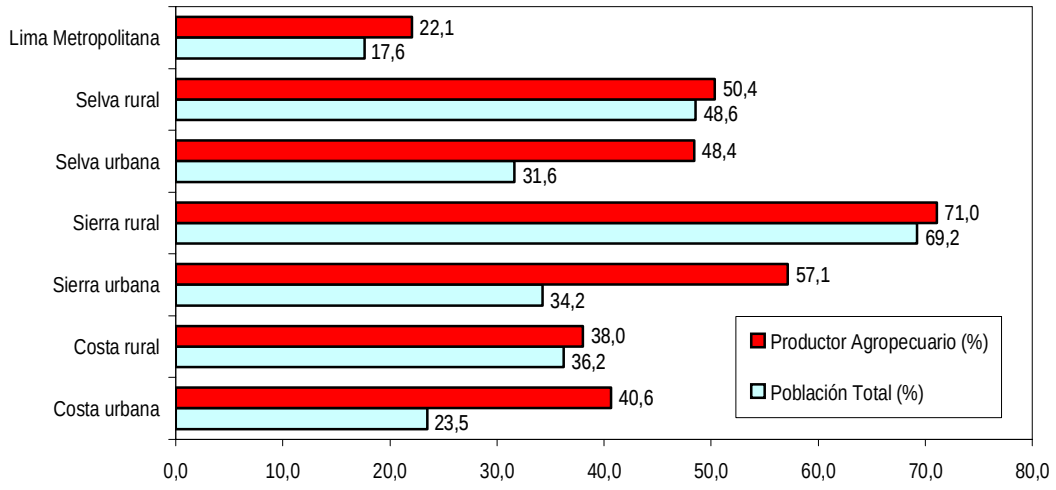

Fuente: INEI - ENAHO 2008 - Módulo del productor agropecuario.

3.5 La pobreza medida por quintiles de ingreso del productor agropecuario

Una manera de aproximarse a la distribución del ingreso al interior del país y entre regiones, es a partir de la estratificación de la población por quintiles de ingreso. Esta estratificación basada en quintiles de ingreso, divide a la población en cinco grupos iguales, es decir cada uno representando el 20,0% del total. El primer quintil concentra a los más pobres, es decir los que tienen menos ingresos y el quinto quintil a los de mayor ingreso.

Las cifras indican que en la costa norte existen más pobres, en el primer quintil 26,4%, que en la costa centro y costa sur, que tienen al 19,9% y al 10,7% respectivamente. Dentro de la sierra, es en la sierra norte donde hay más pobres, en el primer quintil 24,7%, sorprendentemente la sierra sur alberga un menor porcentaje 18,0% de población pobre dentro del primer quintil. Resulta sorprendente, Lima Metropolitana con una mayor cantidad de pobres dentro del primer quintil, 32,5% de población.

Al examinar el otro extremo o quintil de mayores ingresos, se encuentra que la costa sur (46,9%) y la costa centro (35,2%) concentran los mayores porcentajes de población dentro del quintil superior de ingresos. Seguido por la selva con el 27,7% de la población dentro del quintil más rico de ingresos.

Evaluando a la población contenida dentro de los quintiles de menos ingresos, se tiene que es en la sierra centro donde se concentra el mayor porcentaje de pobre 45,8%, seguido por la sierra norte con 43,9%. Es en la costa sur, donde se encuentra el menor porcentaje de población pobre 21,0%, perteneciente a los dos quintiles de menores ingresos, seguido por la selva con 29,1%. Por su parte, Lima Metropolitana alberga al 42,3% de la población dentro del primer y segundo quintil de menores ingresos.

Finalmente, es en la costa sur y en Lima Metropolitana en donde se concentran los más altos porcentajes de población perteneciente al cuarto y quinto quintil de mayores ingresos, con 64,3% y 56,1% respectivamente. (Ver cuadro N° 3.6).

CUADRO Nº 3.6
PERÚ: PRODUCTOR AGROPECUARIO POR QUINTIL DE INGRESO, SEGÚN DOMINIO, 2008
(Distribución porcentual)

Dominio	Total	De menos ingresos			De más ingresos	
		I Quintil	II Quintil	III Quintil	IV Quintil	V Quintil
País	100,0	20,0	20,0	20,0	20,0	20,0
Costa						
Norte	100,0	26,4	15,2	17,3	14,4	26,8
Centro	100,0	19,9	14,8	12,5	17,7	35,2
Sur	100,0	10,7	10,3	14,7	17,4	46,9
Sierra						
Norte	100,0	24,7	19,2	20,5	19,1	16,5
Centro	100,0	22,3	23,5	20,6	20,3	13,3
Sur	100,0	18,0	23,9	23,3	19,6	15,3
Selva	100,0	12,4	16,7	19,2	24,1	27,7
Lima Metropolitana	100,0	32,5	9,8	1,6	34,0	22,1

Fuente: INEI - ENAHO 2008 - Módulo del productor agropecuario.

3.6 Ingreso neto promedio del productor agropecuario por quintiles

El ingreso neto promedio del productor agropecuario por quintiles es otra evidencia de la desigualdad en la capacidad de generación de ingresos, asociados a una diversidad de factores como son: la propiedad y tamaño de la tierra agropecuaria, ubicación de la misma por pisos ecológicos, que determina en última instancia su vocación productiva, la tecnología utilizada y la capacidad de inversión.

Así dentro de una distribución por quintiles de ingreso promedio anual, se aprecia que a nivel nacional la brecha entre el quintil superior de ingresos y el quintil más pobre es de 26 veces.

Entre regiones y dominios; la brecha supera el promedio nacional, excepto en Lima Metropolitana y la desigualdad de ingresos es mayor en la costa sur 42 veces, costa centro 41 veces y costa norte 32 veces. Asimismo, el ingreso promedio del primer quintil está por debajo del nivel nacional en algunos casos, así por ejemplo, es más pobre en la costa norte con 546,1 nuevos soles al año, seguido por la costa centro con 491,0 nuevos soles, la costa sur con 536,5 nuevos soles, la sierra norte con 542,1 nuevos soles, y la selva con 556,5 nuevos soles.

En cuanto al quintil más rico entre regiones y dominios; se observa nuevamente que es en la costa sur, en donde se encuentra el nivel más alto en el quintil más rico con 22 mil 289,4 nuevos soles anuales de ingreso neto, que supera al promedio nacional en 7 mil 394,1 nuevos soles, seguido por la costa centro con un ingreso neto promedio anual de 20 mil 131, nuevos soles, nivel superior al promedio nacional de 14 mil 895,3 (Ver cuadro N° 3.7).

CUADRO Nº 3.7
PERÚ: INGRESO NETO PROMEDIO DEL PRODUCTOR AGROPECUARIO POR QUINTILES, SEGÚN DOMINIO 2008
(En nuevos soles constantes)

Dominio	Total	De menos ingresos			De más ingresos	
		I Quintil	II Quintil	III Quintil	IV Quintil	V Quintil
Total	4 862,8	569,7	1 450,8	2 645,6	4 759,8	14 895,3
Costa						
Norte	6 161,7	546,1	1 452,1	2 649,6	4 770,7	17 364,4
Centro	8 568,0	491,0	1 506,6	2 588,5	4 762,6	20 131,0
Sur	11 937,7	536,5	1 412,7	2 567,9	5 172,2	22 289,4
Sierra						
Norte	3 959,0	542,1	1 455,3	2 645,2	4 828,4	12 650,1
Centro	3 728,8	594,2	1 414,6	2 637,2	4 761,1	13 192,2
Sur	3 847,0	600,9	1 471,7	2 635,8	4 687,0	12 121,1
Selva	6 271,0	556,5	1 468,9	2 676,1	4 788,7	15 498,2
Lima Metropolitana	3 955,3	612,7	1 397,6	3 078,0	4 254,1	9 620,5

Nota: Para los quintiles del 2008 - I Quintil (De menos a 994 nuevos soles) II Quintil (995 a 1953 nuevos soles), III Quintil (1954 a 3488 nuevos soles), IV Quintil (3489 a 6407 nuevos soles) y V Quintil (6408 a más nuevos soles).
Fuente: INEI - ENAHO 2008 - Módulo del productor agropecuario.

3.7 Evolución del ingreso neto del productor agropecuario 2008/2007

El ingreso neto del productor agropecuario registró un incremento en el año 2008 con respecto al 2007 en 23,8%, debido al mayor dinamismo en la actividad agropecuaria, como respuesta a una mayor demanda interna y externa, que a su vez, estimuló hacia el alza los precios de los productos del agro en chacra. Entre los productos que aumentaron los ingresos del productor agropecuario destacan: el pollo, papa, vacuno, arroz cáscara, leche, huevo y porcino, los que a su vez representan casi el 30,0% del gasto familiar dentro de los hogares.

CUADRO Nº 3.8
PERÚ: INGRESO NETO DEL PRODUCTOR AGROPECUARIO POR QUINTIL, SEGÚN DOMINIO, 2007-2008
(En nuevos soles constantes)

Condición	Quintil	Año	Dominio								
			Total	Costa norte	Costa centro	Costa sur	Sierra norte	Sierra centro	Sierra sur	Selva	Lima Metropolitana
Total		2007	3 929,4	5 015,1	6 050,1	7 735,9	3 041,4	2 947,8	3 098,1	5 330,8	4 287,2
		2008	4 862,8	6 161,7	8 568,0	11 937,7	3 959,0	3 728,8	3 847,0	6 271,0	3 955,3
		Var (%) 2008/2007	23,8	22,9	41,6	54,3	30,2	26,5	24,2	17,6	-7,7
De menos ingresos	I Quintil	2007	510,3	444,2	469,8	577,3	499,2	522,2	554,0	525,0	421,9
		2008	569,7	546,1	491,0	536,5	542,1	594,2	600,9	556,5	612,7
		Var (%) 2008/2007	11,7	22,9	4,5	-7,1	8,6	13,8	8,5	6,0	45,2
	II Quintil	2007	1 261,9	1 273,7	1 233,8	1 326,0	1 255,2	1 259,7	1 255,1	1 280,2	1 227,6
		2008	1 450,8	1 452,1	1 506,6	1 412,7	1 455,3	1 414,6	1 471,7	1 468,9	1 397,6
		Var (%) 2008/2007	15,0	14,0	22,1	6,5	15,9	12,3	17,3	14,7	13,8
	III Quintil	2007	2 198,4	2 195,0	2 243,3	2 358,0	2 174,9	2 190,4	2 179,4	2 231,3	2 308,7
		2008	2 645,6	2 649,6	2 588,5	2 567,9	2 645,2	2 637,2	2 635,8	2 676,1	3 078,0
		Var (%) 2008/2007	20,3	20,7	15,4	8,9	21,6	20,4	20,9	19,9	33,3
De más ingresos	IV Quintil	2007	3 818,9	3 773,2	3 911,2	3 739,6	3 829,1	3 831,2	3 797,4	3 826,6	4 140,1
		2008	4 759,8	4 770,7	4 762,6	5 172,2	4 828,4	4 761,1	4 687,0	4 788,7	4 254,1
		Var (%) 2008/2007	24,6	26,4	21,8	38,3	26,1	24,3	23,4	25,1	2,8
	V Quintil	2007	11 870,7	16 444,5	13 249,0	15 342,4	10 251,3	9 309,5	9 601,4	12 354,7	14 056,5
		2008	14 895,3	17 364,4	20 131,0	22 289,4	12 650,1	13 192,2	12 121,1	15 498,2	9 620,5
		Var (%) 2008/2007	25,5	5,6	51,9	45,3	23,4	41,7	26,2	25,4	-31,6

Nota1: Para los quintiles del 2007 - I Quintil (De menos a 876 nuevos soles), II Quintil (877 a 1658 nuevos soles), III Quintil (1659 a 2824 nuevos soles), IV Quintil (2825 a 5137 nuevos soles) y V Quintil (5138 a más nuevos soles).
Nota2: Para los quintiles del 2008 - I Quintil (De menos a 994 nuevos soles) II Quintil (995 a 1953 nuevos soles), III Quintil (1954 a 3488 nuevos soles), IV Quintil (3489 a 6407 nuevos soles) y V Quintil (6408 a más nuevos soles).
Fuente: INEI - ENAHO 2008 - Módulo del productor agropecuario.

En efecto, el mayor ingreso neto del productor agropecuario fue generado por dos factores: de un lado la mayor demanda interna, ante la mejora de los ingresos familiares y de otro lado, por la fuerte demanda de China y la India de productos como los cereales; arroz, maíz amarillo duro, entre otros. Asimismo, los cultivos de agro exportación como la aceituna, uva, espárragos y mango; aumentaron los ingresos de los productores de dichos cultivos.

Entre regiones y dominios, el ingreso neto del productor agropecuario se incrementó en mayor medida en la costa sur 54,3% y la costa centro 41,6%, seguido por la sierra norte 30,2%, sierra centro 26,5% y sierra sur 24,2%. Sólo en Lima Metropolitana el ingreso neto de los productores agropecuarios descendió en 7,7%. Asimismo, en la selva se experimentó un menor incremento de ingresos 17,6%.

Entre quintiles, el quintil más pobre a nivel nacional, registro incremento del 11,7% en su nivel de ingresos neto promedio; en tanto que el quintil más rico se benefició de un incremento de 25,5%.

Entre regiones y dominios y para el quintil más pobre; es en Lima Metropolitana, donde los productores agropecuarios obtienen un mayor incremento de ingresos 45,2%, seguido por la costa norte 22,9% y la sierra centro 13,8%. En la costa sur, el quintil más pobre vio disminuido sus ingresos en 7,1%. A nivel de la sierra, tanto la sierra norte, como la sierra centro y la sierra sur, registraron incrementos en su nivel de ingresos netos del orden de 8,6%, 13,8% y 8,5% respectivamente. Finalmente, también en la selva los ingresos netos evolucionaron positivamente para los productores agropecuarios en 6,0%.

En cuanto al quintil más rico, es en la costa centro, donde los productores agropecuarios obtuvieron un mayor incremento de ingresos 51,9%, seguido por la costa sur 45,3% y la sierra centro 41,7%. Asimismo, es en la costa norte, donde el quintil más rico obtiene un menor incremento de ingresos netos 5,6%.

Finalmente, dentro del quintil más rico es en Lima Metropolitana, en donde se registra una caída en el ingreso neto promedio del orden de 31,6%. (Ver cuadro N° 3.8).

Anexo Estadístico

CUADRO Nº 1.1

PERU: POBLACIÓN CENSADA, POR CATEGORÍA OCUPACIONAL, SEGÚN DEPARTAMENTO, 2007

Departamento	Categoría ocupacional							
	Total	%	Trabajador dependiente	%	Productor agropecuario	%	Trabajador familiar no remunerado	%
Total	2 365 444	100,0	574 254	100,0	1 285 018	100,0	506 172	100,0
Amazonas	77 620	3,3	16 362	2,8	44 431	3,5	16 827	3,3
Áncash	102 891	4,3	25 857	4,5	59 503	4,6	17 531	3,5
Apurímac	55 736	2,4	13 543	2,4	27 011	2,1	15 182	3,0
Arequipa	76 505	3,2	36 619	6,4	29 529	2,3	10 357	2,0
Ayacucho	89 687	3,8	14 237	2,5	55 203	4,3	20 247	4,0
Cajamarca	245 654	10,4	45 315	7,9	144 359	11,2	55 980	11,1
Callao	2 784	0,1	1 225	0,2	1 330	0,1	229	0,0
Cusco	160 606	6,8	12 187	2,1	105 174	8,2	43 245	8,5
Huancavelica	84 146	3,6	11 854	2,1	46 924	3,7	25 368	5,0
Huánuco	128 922	5,5	25 996	4,5	75 620	5,9	27 306	5,4
Ica	60 810	2,6	44 921	7,8	13 091	1,0	2 798	0,6
Junín	163 963	6,9	40 338	7,0	88 473	6,9	35 152	6,9
La Libertad	137 696	5,8	46 179	8,0	70 380	5,5	21 137	4,2
Lambayeque	77 602	3,3	49 281	8,6	21 113	1,6	7 208	1,4
Lima	132 955	5,6	61 785	10,8	56 513	4,4	14 657	2,9
Loreto	109 634	4,6	13 463	2,3	66 305	5,2	29 866	5,9
Madre De Dios	8 320	0,4	2 102	0,4	5 148	0,4	1 070	0,2
Moquegua	12 719	0,5	2 912	0,5	6 590	0,5	3 217	0,6
Pasco	38 848	1,6	6 716	1,2	22 010	1,7	10 122	2,0
Piura	159 388	6,7	45 154	7,9	86 543	6,7	27 691	5,5
Puno	213 206	9,0	11 115	1,9	126 680	9,9	75 411	14,9
San Martín	154 317	6,5	29 081	5,1	93 943	7,3	31 293	6,2
Tacna	18 848	0,8	5 448	0,9	9 640	0,8	3 760	0,7
Tumbes	11 230	0,5	3 942	0,7	6 216	0,5	1 072	0,2
Ucayali	41 357	1,7	8 622	1,5	23 289	1,8	9 446	1,9

FUENTE: INEI - Censos Nacionales: XI de Población y VI de Vivienda 2007.

CUADRO Nº 1.2

PERÚ: POBLACIÓN CENSADA, POR CATEGORÍA OCUPACIONAL, SEGÚN DEPARTAMENTO Y ÁREA, 2007

Departamento / Área	Categoría ocupacional							
	Total	%	Trabajador dependiente	%	Productor agropecuario	%	Trabajador familiar no remunerado	%
TOTAL	2 365 444	100,0	574 254	100,0	1 285 018	100,0	506 172	100,0
Urbana	752 266	31,8	268 686	46,8	372 771	29,0	110 809	21,9
Rural	1 613 178	68,2	305 568	53,2	912 247	71,0	395 363	78,1
AMAZONAS	77 620	100,0	16 362	100,0	44 431	100,0	16 827	100,0
Urbana	21 056	27,1	4 592	28,1	12 858	28,9	3 606	21,4
Rural	56 564	72,9	11 770	71,9	31 573	71,1	13 221	78,6
ÁNCASH	102 891	100,0	25 857	100,0	59 503	100,0	17 531	100,0
Urbana	31 184	30,3	11 578	44,8	15 803	26,6	3 803	21,7
Rural	71 707	69,7	14 279	55,2	43 700	73,4	13 728	78,3
APURÍMAC	55 736	100,0	13 543	100,0	27 011	100,0	15 182	100,0
Urbana	15 580	28,0	4 548	33,6	6 953	25,7	4 079	26,9
Rural	40 156	72,0	8 995	66,4	20 058	74,3	11 103	73,1
AREQUIPA	76 505	100,0	36 619	100,0	29 529	100,0	10 357	100,0
Urbana	48 072	62,8	25 200	68,8	17 624	59,7	5 248	50,7
Rural	28 433	37,2	11 419	31,2	11 905	40,3	5 109	49,3
AYACUCHO	89 687	100,0	14 237	100,0	55 203	100,0	20 247	100,0
Urbana	34 480	38,4	6 778	47,6	20 200	36,6	7 502	37,1
Rural	55 207	61,6	7 459	52,4	35 003	63,4	12 745	62,9
CAJAMARCA	245 654	100,0	45 315	100,0	144 359	100,0	55 980	100,0
Urbana	25 691	10,5	6 731	14,9	15 540	10,8	3 420	6,1
Rural	219 963	89,5	38 584	85,1	128 819	89,2	52 560	93,9
CALLAO	2 784	100,0	1 225	100,0	1 330	100,0	229	100,0
Urbana	2 784	100,0	1 225	100,0	1 330	100,0	229	100,0
Rural	-	0,0	-	0,0	-	0,0	-	0,0
CUSCO	160 606	100,0	12 187	100,0	105 174	100,0	43 245	100,0
Urbana	29 976	18,7	3 902	32,0	19 654	18,7	6 420	14,8
Rural	130 630	81,3	8 285	68,0	85 520	81,3	36 825	85,2
HUANCAVELICA	84 146	100,0	11 854	100,0	46 924	100,0	25 368	100,0
Urbana	13 536	16,1	2 620	22,1	7 875	16,8	3 041	12,0
Rural	70 610	83,9	9 234	77,9	39 049	83,2	22 327	88,0
HUÁNUCO	128 922	100,0	25 996	100,0	75 620	100,0	27 306	100,0
Urbana	20 859	16,2	5 546	21,3	11 710	15,5	3 603	13,2
Rural	108 063	83,8	20 450	78,7	63 910	84,5	23 703	86,8
ICA	60 810	100,0	44 921	100,0	13 091	100,0	2 798	100,0
Urbana	40 864	67,2	32 023	71,3	7 516	57,4	1 325	47,4
Rural	19 946	32,8	12 898	28,7	5 575	42,6	1 473	52,6
JUNÍN	163 963	100,0	40 338	100,0	88 473	100,0	35 152	100,0
Urbana	53 790	32,8	15 250	37,8	28 613	32,3	9 927	28,2
Rural	110 173	67,2	25 088	62,2	59 860	67,7	25 225	71,8
LA LIBERTAD	137 696	100,0	46 179	100,0	70 380	100,0	21 137	100,0
Urbana	51 962	37,7	30 643	66,4	18 229	25,9	3 090	14,6
Rural	85 734	62,3	15 536	33,6	52 151	74,1	18 047	85,4
LAMBAYEQUE	77 602	100,0	49 281	100,0	21 113	100,0	7 208	100,0
Urbana	29 592	38,1	19 602	39,8	8 169	38,7	1 821	25,3
Rural	48 010	61,9	29 679	60,2	12 944	61,3	5 387	74,7

Continúa…

CUADRO Nº 1.2

PERÚ: POBLACIÓN CENSADA, POR CATEGORÍA OCUPACIONAL, SEGÚN DEPARTAMENTO Y ÁREA, 2007

Conclusión.

Departamento / Área	Categoría ocupacional							
	Total	%	Trabajador dependiente	%	Productor agropecuario	%	Trabajador familiar no remunerado	%
LIMA	132 955	100,0	61 785	100,0	56 513	100,0	14 657	100,0
Urbana	88 116	66,3	39 341	63,7	39 898	70,6	8 877	60,6
Rural	44 839	33,7	22 444	36,3	16 615	29,4	5 780	39,4
LORETO	109 634	100,0	13 463	100,0	66 305	100,0	29 866	100,0
Urbana	30 282	27,6	5 441	40,4	18 466	27,9	6 375	21,3
Rural	79 352	72,4	8 022	59,6	47 839	72,1	23 491	78,7
MADRE DE DIOS	8 320	100,0	2 102	100,0	5 148	100,0	1 070	100,0
Urbana	3 206	38,5	1 027	48,9	1 861	36,1	318	29,7
Rural	5 114	61,5	1 075	51,1	3 287	63,9	752	70,3
MOQUEGUA	12 719	100,0	2 912	100,0	6 590	100,0	3 217	100,0
Urbana	6 350	49,9	1 819	62,5	2 997	45,5	1 534	47,7
Rural	6 369	50,1	1 093	37,5	3 593	54,5	1 683	52,3
PASCO	38 848	100,0	6 716	100,0	22 010	100,0	10 122	100,0
Urbana	11 961	30,8	2 191	32,6	7 057	32,1	2 713	26,8
Rural	26 887	69,2	4 525	67,4	14 953	67,9	7 409	73,2
PIURA	159 388	100,0	45 154	100,0	86 543	100,0	27 691	100,0
Urbana	66 030	41,4	23 167	51,3	33 953	39,2	8 910	32,2
Rural	93 358	58,6	21 987	48,7	52 590	60,8	18 781	67,8
PUNO	213 206	100,0	11 115	100,0	126 680	100,0	75 411	100,0
Urbana	28 295	13,3	2 507	22,6	17 491	13,8	8 297	11,0
Rural	184 911	86,7	8 608	77,4	109 189	86,2	67 114	89,0
SAN MARTÍN	154 317	100,0	29 081	100,0	93 943	100,0	31 293	100,0
Urbana	69 032	44,7	14 018	48,2	42 292	45,0	12 722	40,7
Rural	85 285	55,3	15 063	51,8	51 651	55,0	18 571	59,3
TACNA	18 848	100,0	5 448	100,0	9 640	100,0	3 760	100,0
Urbana	9 897	52,5	2 892	53,1	5 189	53,8	1 816	48,3
Rural	8 951	47,5	2 556	46,9	4 451	46,2	1 944	51,7
TUMBES	11 230	100,0	3 942	100,0	6 216	100,0	1 072	100,0
Urbana	7 354	65,5	2 692	68,3	4 134	66,5	528	49,3
Rural	3 876	34,5	1 250	31,7	2 082	33,5	544	50,7
UCAYALI	41 357	100,0	8 622	100,0	23 289	100,0	9 446	100,0
Urbana	12 317	29,8	3 353	38,9	7 359	31,6	1 605	17,0
Rural	29 040	70,2	5 269	61,1	15 930	68,4	7 841	83,0

FUENTE: INEI - Censos Nacionales: XI de Población y VI de Vivienda 2007.

CUADRO Nº 1.3

PERÚ: POBLACIÓN OCUPADA, POR CATEGORÍA OCUPACIONAL, SEGÚN PROVINCIA, 2007

Provincia	Departamento	Categoría ocupacional							
		Total	%	Trabajador dependiente	%	Productor agropecuario	%	Trabajador familiar no remunerado	%
Total		2 365 444	100,0	574 254	24,277	1 285 018	54,325	506 172	21,4
CHACHAPOYAS	AMAZONAS	7 953	10,2	917	5,6	5 192	11,7	1 844	11,0
BAGUA	AMAZONAS	14 393	18,5	3 670	22,4	7 510	16,9	3 213	19,1
BONGARÁ	AMAZONAS	5 968	7,7	809	4,9	3 888	8,8	1 271	7,6
CONDORCANQUI	AMAZONAS	8 035	10,4	318	1,9	4 930	11,1	2 787	16,6
LUYA	AMAZONAS	11 263	14,5	1 354	8,3	7 517	16,9	2 392	14,2
RODRÍGUEZ DE MENDOZA	AMAZONAS	6 922	8,9	1 338	8,2	3 925	8,8	1 659	9,9
UTCUBAMBA	AMAZONAS	23 086	29,7	7 956	48,6	11 469	25,8	3 661	21,8
HUARAZ	ÁNCASH	10 334	10,0	1 677	6,5	6 705	11,3	1 952	11,1
AIJA	ÁNCASH	1 271	1,2	155	0,6	780	1,3	336	1,9
ANTONIO RAYMONDI	ÁNCASH	1 702	1,7	157	0,6	1 344	2,3	201	1,1
ASUNCIÓN	ÁNCASH	1 059	1,0	162	0,6	767	1,3	130	0,7
BOLOGNESI	ÁNCASH	4 755	4,6	990	3,8	2 627	4,4	1 138	6,5
CARHUAZ	ÁNCASH	7 423	7,2	1 057	4,1	5 019	8,4	1 347	7,7
CARLOS FERMÍN FITZCARRALD	ÁNCASH	2 742	2,7	198	0,8	1 979	3,3	565	3,2
CASMA	ÁNCASH	5 823	5,7	3 481	13,5	1 982	3,3	360	2,1
CORONGO	ÁNCASH	1 318	1,3	223	0,9	798	1,3	297	1,7
HUARI	ÁNCASH	6 547	6,4	1 576	6,1	3 942	6,6	1 029	5,9
HUARMEY	ÁNCASH	3 063	3,0	1 323	5,1	1 443	2,4	297	1,7
HUAYLAS	ÁNCASH	8 821	8,6	1 611	6,2	5 194	8,7	2 016	11,5
MARISCAL LUZURIAGA	ÁNCASH	2 647	2,6	589	2,3	1 603	2,7	455	2,6
OCROS	ÁNCASH	2 119	2,1	586	2,3	1 197	2,0	336	1,9
PALLASCA	ÁNCASH	3 919	3,8	589	2,3	2 425	4,1	905	5,2
POMABAMBA	ÁNCASH	3 286	3,2	844	3,3	1 875	3,2	567	3,2
RECUAY	ÁNCASH	2 251	2,2	312	1,2	1 499	2,5	440	2,5
SANTA	ÁNCASH	17 501	17,0	8 140	31,5	7 504	12,6	1 857	10,6
SIHUAS	ÁNCASH	5 395	5,2	710	2,7	3 492	5,9	1 193	6,8
YUNGAY	ÁNCASH	10 915	10,6	1 477	5,7	7 328	12,3	2 110	12,0
ABANCAY	APURÍMAC	9 592	17,2	2 301	17,0	4 929	18,2	2 362	15,6
ANDAHUAYLAS	APURÍMAC	23 901	42,9	6 865	50,7	10 223	37,8	6 813	44,9
ANTABAMBA	APURÍMAC	2 572	4,6	761	5,6	878	3,3	933	6,1
AYMARAES	APURÍMAC	5 500	9,9	729	5,4	2 864	10,6	1 907	12,6
COTABAMBAS	APURÍMAC	3 730	6,7	414	3,1	2 059	7,6	1 257	8,3
CHINCHEROS	APURÍMAC	7 427	13,3	2 200	16,2	4 036	14,9	1 191	7,8
GRAU	APURÍMAC	3 014	5,4	273	2,0	2 022	7,5	719	4,7
AREQUIPA	AREQUIPA	27 765	36,3	14 526	39,7	10 545	35,7	2 694	26,0
CAMANÁ	AREQUIPA	6 390	8,4	4 261	11,6	1 798	6,1	331	3,2
CARAVELÍ	AREQUIPA	3 072	4,0	1 471	4,0	1 302	4,4	299	2,9
CASTILLA	AREQUIPA	8 003	10,5	3 902	10,7	3 071	10,4	1 030	9,9
CAYLLOMA	AREQUIPA	18 114	23,7	7 083	19,3	7 363	24,9	3 668	35,4
CONDESUYOS	AREQUIPA	2 709	3,5	612	1,7	1 490	5,0	607	5,9
ISLAY	AREQUIPA	6 399	8,4	4 299	11,7	1 640	5,6	460	4,4
LA UNIÓN	AREQUIPA	4 053	5,3	465	1,3	2 320	7,9	1 268	12,2
HUAMANGA	AYACUCHO	15 148	16,9	2 666	18,7	9 212	16,7	3 270	16,2
CANGALLO	AYACUCHO	6 609	7,4	423	3,0	4 176	7,6	2 010	9,9
HUANCA SANCOS	AYACUCHO	2 164	2,4	455	3,2	1 214	2,2	495	2,4
HUANTA	AYACUCHO	17 695	19,7	3 136	22,0	10 969	19,9	3 590	17,7
LA MAR	AYACUCHO	19 321	21,5	2 662	18,7	12 489	22,6	4 170	20,6
LUCANAS	AYACUCHO	11 738	13,1	2 022	14,2	7 155	13,0	2 561	12,6
PARINACOCHAS	AYACUCHO	4 461	5,0	780	5,5	2 520	4,6	1 161	5,7

Continúa…

CUADRO Nº 1.3

PERÚ: POBLACIÓN OCUPADA, POR CATEGORÍA OCUPACIONAL, SEGÚN PROVINCIA, 2007

Provincia	Departamento	Categoría ocupacional							
		Total	%	Trabajador dependiente	%	Productor agropecuario	%	Trabajador familiar no remunerado	%
PAUCAR DEL SARA SARA	AYACUCHO	1 792	2,0	329	2,3	1 052	1,9	411	2,0
SUCRE	AYACUCHO	2 163	2,4	434	3,0	1 142	2,1	587	2,9
VÍCTOR FAJARDO	AYACUCHO	4 839	5,4	723	5,1	3 033	5,5	1 083	5,3
VILCAS HUAMÁN	AYACUCHO	3 757	4,2	607	4,3	2 241	4,1	909	4,5
CAJAMARCA	CAJAMARCA	27 478	11,2	4 111	9,1	17 746	12,3	5 621	10,0
CAJABAMBA	CAJAMARCA	13 622	5,5	1 817	4,0	8 863	6,1	2 942	5,3
CELENDÍN	CAJAMARCA	14 719	6,0	2 134	4,7	9 970	6,9	2 615	4,7
CHOTA	CAJAMARCA	31 558	12,8	6 699	14,8	18 522	12,8	6 337	11,3
CONTUMAZÁ	CAJAMARCA	5 023	2,0	1 365	3,0	2 723	1,9	935	1,7
CUTERVO	CAJAMARCA	28 666	11,7	5 329	11,8	16 382	11,3	6 955	12,4
HUALGAYOC	CAJAMARCA	26 430	10,8	2 780	6,1	15 568	10,8	8 082	14,4
JAÉN	CAJAMARCA	31 533	12,8	9 239	20,4	15 806	10,9	6 488	11,6
SAN IGNACIO	CAJAMARCA	34 589	14,1	6 505	14,4	19 242	13,3	8 842	15,8
SAN MARCOS	CAJAMARCA	9 560	3,9	1 397	3,1	6 089	4,2	2 074	3,7
SAN MIGUEL	CAJAMARCA	10 963	4,5	2 036	4,5	6 771	4,7	2 156	3,9
SAN PABLO	CAJAMARCA	3 952	1,6	822	1,8	2 168	1,5	962	1,7
SANTA CRUZ	CAJAMARCA	7 561	3,1	1 081	2,4	4 509	3,1	1 971	3,5
PROV. CONST. DEL CALLAO	CALLAO	2 784	100,0	1 225	100,0	1 330	100,0	229	100,0
CUSCO	CUSCO	6 084	3,8	1 038	8,5	3 958	3,8	1 088	2,5
ACOMAYO	CUSCO	5 241	3,3	441	3,6	3 438	3,3	1 362	3,1
ANTA	CUSCO	9 717	6,1	636	5,2	6 936	6,6	2 145	5,0
CALCA	CUSCO	12 210	7,6	797	6,5	8 058	7,7	3 355	7,8
CANAS	CUSCO	6 379	4,0	189	1,6	4 150	3,9	2 040	4,7
CANCHIS	CUSCO	14 243	8,9	679	5,6	9 250	8,8	4 314	10,0
CHUMBIVILCAS	CUSCO	16 664	10,4	465	3,8	10 270	9,8	5 929	13,7
ESPINAR	CUSCO	11 970	7,5	627	5,1	6 976	6,6	4 367	10,1
LA CONVENCIÓN	CUSCO	38 546	24,0	4 674	38,4	25 431	24,2	8 441	19,5
PARURO	CUSCO	6 480	4,0	582	4,8	4 610	4,4	1 288	3,0
PAUCARTAMBO	CUSCO	11 858	7,4	591	4,8	7 784	7,4	3 483	8,1
QUISPICANCHI	CUSCO	14 425	9,0	950	7,8	9 388	8,9	4 087	9,5
URUBAMBA	CUSCO	6 789	4,2	518	4,3	4 925	4,7	1 346	3,1
HUANCAVELICA	HUANCAVELICA	24 388	29,0	897	7,6	14 800	31,5	8 691	34,3
ACOBAMBA	HUANCAVELICA	11 773	14,0	1 272	10,7	6 114	13,0	4 387	17,3
ANGARAES	HUANCAVELICA	6 587	7,8	685	5,8	4 019	8,6	1 883	7,4
CASTROVIRREYNA	HUANCAVELICA	3 330	4,0	259	2,2	2 232	4,8	839	3,3
CHURCAMPA	HUANCAVELICA	9 529	11,3	1 642	13,9	5 471	11,7	2 416	9,5
HUAYTARÁ	HUANCAVELICA	4 524	5,4	541	4,6	2 647	5,6	1 336	5,3
TAYACAJA	HUANCAVELICA	24 015	28,5	6 558	55,3	11 641	24,8	5 816	22,9
HUÁNUCO	HUÁNUCO	31 315	24,3	6 257	24,1	18 497	24,5	6 561	24,0
AMBO	HUÁNUCO	11 221	8,7	1 626	6,3	7 143	9,4	2 452	9,0
DOS DE MAYO	HUÁNUCO	8 360	6,5	2 513	9,7	3 916	5,2	1 931	7,1
HUACAYBAMBA	HUÁNUCO	3 138	2,4	390	1,5	2 205	2,9	543	2,0
HUAMALÍES	HUÁNUCO	13 685	10,6	4 570	17,6	6 503	8,6	2 612	9,6
LEONCIO PRADO	HUÁNUCO	20 475	15,9	5 123	19,7	11 991	15,9	3 361	12,3
MARAÑÓN	HUÁNUCO	4 839	3,8	359	1,4	3 484	4,6	996	3,6
PACHITEA	HUÁNUCO	13 977	10,8	2 238	8,6	8 952	11,8	2 787	10,2
PUERTO INCA	HUÁNUCO	8 243	6,4	1 564	6,0	4 893	6,5	1 786	6,5
LAURICOCHA	HUÁNUCO	5 859	4,5	731	2,8	3 648	4,8	1 480	5,4
YAROWILCA	HUÁNUCO	7 810	6,1	625	2,4	4 388	5,8	2 797	10,2

Continúa…

CUADRO Nº 1.3

PERÚ: POBLACIÓN OCUPADA, POR CATEGORÍA OCUPACIONAL, SEGÚN PROVINCIA, 2007

Provincia	Departamento	Categoría ocupacional							
		Total	%	Trabajador dependiente	%	Productor agropecuario	%	Trabajador familiar no remunerado	%
ICA	ICA	32 267	53,1	27 988	62,3	3 543	27,1	736	26,3
CHINCHA	ICA	12 198	20,1	7 324	16,3	4 113	31,4	761	27,2
NAZCA	ICA	3 721	6,1	1 979	4,4	1 433	10,9	309	11,0
PALPA	ICA	2 395	3,9	1 629	3,6	601	4,6	165	5,9
PISCO	ICA	10 229	16,8	6 001	13,4	3 401	26,0	827	29,6
HUANCAYO	JUNÍN	25 119	15,3	5 540	13,7	13 942	15,8	5 637	16,0
CONCEPCIÓN	JUNÍN	10 278	6,3	2 259	5,6	4 960	5,6	3 059	8,7
CHANCHAMAYO	JUNÍN	32 337	19,7	9 142	22,7	17 833	20,2	5 362	15,3
JAUJA	JUNÍN	12 341	7,5	4 221	10,5	5 089	5,8	3 031	8,6
JUNÍN	JUNÍN	4 182	2,6	670	1,7	2 871	3,2	641	1,8
SATIPO	JUNÍN	47 923	29,2	11 413	28,3	26 100	29,5	10 410	29,6
TARMA	JUNÍN	20 762	12,7	4 138	10,3	12 268	13,9	4 356	12,4
YAULI	JUNÍN	1 404	0,9	551	1,4	606	0,7	247	0,7
CHUPACA	JUNÍN	9 617	5,9	2 404	6,0	4 804	5,4	2 409	6,9
TRUJILLO	LA LIBERTAD	14 166	10,3	6 284	13,6	6 715	9,5	1 167	5,5
ASCOPE	LA LIBERTAD	11 050	8,0	7 532	16,3	3 027	4,3	491	2,3
BOLIVAR	LA LIBERTAD	2 633	1,9	295	0,6	1 819	2,6	519	2,5
CHEPÉN	LA LIBERTAD	11 201	8,1	8 306	18,0	2 357	3,3	538	2,5
JULCÁN	LA LIBERTAD	6 390	4,6	337	0,7	4 905	7,0	1 148	5,4
OTUZCO	LA LIBERTAD	20 846	15,1	1 531	3,3	13 374	19,0	5 941	28,1
PACASMAYO	LA LIBERTAD	9 815	7,1	7 127	15,4	2 326	3,3	362	1,7
PATAZ	LA LIBERTAD	9 924	7,2	663	1,4	7 648	10,9	1 613	7,6
SÁNCHEZ CARRIÓN	LA LIBERTAD	22 691	16,5	2 421	5,2	14 286	20,3	5 984	28,3
SANTIAGO DE CHUCO	LA LIBERTAD	6 990	5,1	415	0,9	5 263	7,5	1 312	6,2
GRAN CHIMÚ	LA LIBERTAD	6 386	4,6	1 425	3,1	3 863	5,5	1 098	5,2
VIRÚ	LA LIBERTAD	15 604	11,3	9 843	21,3	4 797	6,8	964	4,6
CHICLAYO	LAMBAYEQUE	27 806	35,8	19 274	39,1	6 878	32,6	1 654	22,9
FERREÑAFE	LAMBAYEQUE	14 318	18,5	7 639	15,5	4 611	21,8	2 068	28,7
LAMBAYEQUE	LAMBAYEQUE	35 478	45,7	22 368	45,4	9 624	45,6	3 486	48,4
LIMA	LIMA	29 120	21,9	10 023	16,2	16 277	28,8	2 820	19,2
BARRANCA	LIMA	12 384	9,3	7 988	12,9	3 643	6,4	753	5,1
CAJATAMBO	LIMA	1 612	1,2	264	0,4	975	1,7	373	2,5
CANTA	LIMA	3 669	2,8	1 608	2,6	1 547	2,7	514	3,5
CAÑETE	LIMA	26 183	19,7	17 001	27,5	7 278	12,9	1 904	13,0
HUARAL	LIMA	20 234	15,2	11 555	18,7	6 949	12,3	1 730	11,8
HUAROCHIRÍ	LIMA	11 686	8,8	1 719	2,8	7 207	12,8	2 760	18,8
HUAURA	LIMA	19 063	14,3	10 258	16,6	7 012	12,4	1 793	12,2
OYÓN	LIMA	2 078	1,6	463	0,7	1 245	2,2	370	2,5
YAUYOS	LIMA	6 926	5,2	906	1,5	4 380	7,8	1 640	11,2
MAYNAS	LORETO	34 641	31,6	4 071	30,2	21 006	31,7	9 564	32,0
ALTO AMAZONAS	LORETO	17 214	15,7	3 314	24,6	9 742	14,7	4 158	13,9
LORETO	LORETO	10 093	9,2	907	6,7	6 507	9,8	2 679	9,0
MARISCAL RAMÓN CASTILLA	LORETO	10 940	10,0	802	6,0	7 224	10,9	2 914	9,8
REQUENA	LORETO	12 476	11,4	1 374	10,2	7 974	12,0	3 128	10,5
UCAYALI	LORETO	12 002	10,9	2 033	15,1	7 058	10,6	2 911	9,7
DATEM DEL MARAÑÓN	LORETO	12 268	11,2	962	7,1	6 794	10,2	4 512	15,1
TAMBOPATA	MADRE DE DIOS	5 302	63,7	1 404	66,8	3 259	63,3	639	59,7
MANÚ	MADRE DE DIOS	1 490	17,9	368	17,5	935	18,2	187	17,5
TAHUAMANÚ	MADRE DE DIOS	1 528	18,4	330	15,7	954	18,5	244	22,8

Continúa…

CUADRO Nº 1.3

PERÚ: POBLACIÓN OCUPADA, POR CATEGORÍA OCUPACIONAL, SEGÚN PROVINCIA, 2007

Conclusión.

Provincia	Departamento	Categoría ocupacional							
		Total	%	Trabajador dependiente	%	Productor agropecuario	%	Trabajador familiar no remunerado	%
MARISCAL NIETO	MOQUEGUA	6 780	53,3	1 745	59,9	3 576	54,3	1 459	45,4
GENERAL SÁNCHEZ CERRO	MOQUEGUA	5 651	44,4	1 063	36,5	2 893	43,9	1 695	52,7
ILO	MOQUEGUA	288	2,3	104	3,6	121	1,8	63	2,0
PASCO	PASCO	11 886	30,6	1 598	23,8	7 467	33,9	2 821	27,9
DANIEL ALCIDES CARRIÓN	PASCO	7 462	19,2	865	12,9	4 100	18,6	2 497	24,7
OXAPAMPA	PASCO	19 500	50,2	4 253	63,3	10 443	47,4	4 804	47,5
PIURA	PIURA	50 448	31,7	21 763	48,2	21 720	25,1	6 965	25,2
AYABACA	PIURA	27 062	17,0	1 832	4,1	19 090	22,1	6 140	22,2
HUANCABAMBA	PIURA	22 412	14,1	1 462	3,2	15 492	17,9	5 458	19,7
MORROPÓN	PIURA	25 164	15,8	7 240	16,0	13 281	15,3	4 643	16,8
PAITA	PIURA	5 299	3,3	1 700	3,8	2 872	3,3	727	2,6
SULLANA	PIURA	24 171	15,2	10 095	22,4	11 187	12,9	2 889	10,4
TALARA	PIURA	421	0,3	197	0,4	185	0,2	39	0,1
SECHURA	PIURA	4 411	2,8	865	1,9	2 716	3,1	830	3,0
PUNO	PUNO	33 962	15,9	1 885	17,0	17 422	13,8	14 655	19,4
AZÁNGARO	PUNO	26 239	12,3	1 289	11,6	14 011	11,1	10 939	14,5
CARABAYA	PUNO	16 659	7,8	878	7,9	9 650	7,6	6 131	8,1
CHUCUITO	PUNO	25 368	11,9	935	8,4	17 782	14,0	6 651	8,8
EL COLLAO	PUNO	21 490	10,1	494	4,4	14 396	11,4	6 600	8,8
HUANCANÉ	PUNO	16 254	7,6	644	5,8	9 571	7,6	6 039	8,0
LAMPA	PUNO	7 013	3,3	311	2,8	4 530	3,6	2 172	2,9
MELGAR	PUNO	13 807	6,5	1 674	15,1	7 170	5,7	4 963	6,6
MOHO	PUNO	9 295	4,4	619	5,6	5 059	4,0	3 617	4,8
SAN ANTONIO DE PUTINA	PUNO	3 586	1,7	235	2,1	2 012	1,6	1 339	1,8
SAN ROMÁN	PUNO	7 913	3,7	530	4,8	5 080	4,0	2 303	3,1
SANDIA	PUNO	20 414	9,6	1 141	10,3	12 922	10,2	6 351	8,4
YUNGUYO	PUNO	11 206	5,3	480	4,3	7 075	5,6	3 651	4,8
MOYOBAMBA	SAN MARTÍN	22 570	14,6	4 217	14,5	14 261	15,2	4 092	13,1
BELLAVISTA	SAN MARTÍN	12 984	8,4	2 918	10,0	7 471	8,0	2 595	8,3
EL DORADO	SAN MARTÍN	11 280	7,3	1 323	4,5	6 563	7,0	3 394	10,8
HUALLAGA	SAN MARTÍN	6 820	4,4	993	3,4	4 485	4,8	1 342	4,3
LAMAS	SAN MARTÍN	25 068	16,2	3 739	12,9	14 569	15,5	6 760	21,6
MARISCAL CÁCERES	SAN MARTÍN	11 229	7,3	2 170	7,5	6 988	7,4	2 071	6,6
PICOTA	SAN MARTÍN	9 258	6,0	2 170	7,5	5 324	5,7	1 764	5,6
RIOJA	SAN MARTÍN	20 221	13,1	3 885	13,4	12 903	13,7	3 433	11,0
SAN MARTÍN	SAN MARTÍN	17 827	11,6	3 554	12,2	10 798	11,5	3 475	11,1
TOCACHE	SAN MARTÍN	17 060	11,1	4 112	14,1	10 581	11,3	2 367	7,6
TACNA	TACNA	11 854	62,9	4 184	76,8	5 795	60,1	1 875	49,9
CANDARAVE	TACNA	2 674	14,2	451	8,3	1 536	15,9	687	18,3
JORGE BASADRE	TACNA	1 639	8,7	515	9,5	757	7,9	367	9,8
TARATA	TACNA	2 681	14,2	298	5,5	1 552	16,1	831	22,1
TUMBES	TUMBES	8 123	72,3	3 096	78,5	4 283	68,9	744	69,4
CONTRALMIRANTE VILLAR	TUMBES	651	5,8	216	5,5	368	5,9	67	6,3
ZARUMILLA	TUMBES	2 456	21,9	630	16,0	1 565	25,2	261	24,3
CORONEL PORTILLO	UCAYALI	22 315	54,0	4 469	51,8	13 761	59,1	4 085	43,2
ATALAYA	UCAYALI	7 512	18,2	2 060	23,9	2 319	10,0	3 133	33,2
PADRE ABAD	UCAYALI	11 143	26,9	2 071	24,0	6 907	29,7	2 165	22,9
PURÚS	UCAYALI	387	0,9	22	0,3	302	1,3	63	0,7

Nota: La categoría ocupacional corresponde a la rama de actividad sólo agropecuaria.
FUENTE: INEI. Censos Nacionales: XI de Población y VI de Vivienda 2007.

CUADRO Nº 1.4

PERÚ: PRODUCTOR AGROPECUARIO, POR ÁREA, SEGÚN DEPARTAMENTO, 2007

Departamento	Total	%	ÁREA			
			Urbana	%	Rural	%
Total	1 285 018	100,0	372 771	100,0	912 247	100,0
Amazonas	44 431	3,5	12 858	3,4	31 573	3,5
Áncash	59 503	4,6	15 803	4,2	43 700	4,8
Apurímac	27 011	2,1	6 953	1,9	20 058	2,2
Arequipa	29 529	2,3	17 624	4,7	11 905	1,3
Ayacucho	55 203	4,3	20 200	5,4	35 003	3,8
Cajamarca	144 359	11,2	15 540	4,2	128 819	14,1
Callao	1 330	0,1	1 330	0,4	-	0,0
Cusco	105 174	8,2	19 654	5,3	85 520	9,4
Huancavelica	46 924	3,7	7 875	2,1	39 049	4,3
Huánuco	75 620	5,9	11 710	3,1	63 910	7,0
Ica	13 091	1,0	7 516	2,0	5 575	0,6
Junín	88 473	6,9	28 613	7,7	59 860	6,6
La Libertad	70 380	5,5	18 229	4,9	52 151	5,7
Lambayeque	21 113	1,6	8 169	2,2	12 944	1,4
Lima	56 513	4,4	39 898	10,7	16 615	1,8
Loreto	66 305	5,2	18 466	5,0	47 839	5,2
Madre De Dios	5 148	0,4	1 861	0,5	3 287	0,4
Moquegua	6 590	0,5	2 997	0,8	3 593	0,4
Pasco	22 010	1,7	7 057	1,9	14 953	1,6
Piura	86 543	6,7	33 953	9,1	52 590	5,8
Puno	126 680	9,9	17 491	4,7	109 189	12,0
San Martín	93 943	7,3	42 292	11,3	51 651	5,7
Tacna	9 640	0,8	5 189	1,4	4 451	0,5
Tumbes	6 216	0,5	4 134	1,1	2 082	0,2
Ucayali	23 289	1,8	7 359	2,0	15 930	1,7

FUENTE: INEI - Censos Nacionales: XI de Población y VI de Vivienda 2007.

CUADRO Nº 1.5

PERÚ: PRODUCTOR AGROPECUARIO, SEGÚN DEPARTAMENTO Y OCUPACIÓN, 2007

Departamento / Ocupación	Productor agropecuario	
	Total	%
TOTAL	1 285 018	100,0
AMAZONAS	44 431	3,5
Agricultores (explotadores) y trabajadores calificados de c	26 601	2,1
Agricultores (explotadores) y trabajadores calificados de p	13 401	1,0
Explotadores agrícolas, polivalentes o mixtos (agrícolas, p	3 062	0,2
Criadores de ganado, pecuario y otros animales (excepto el	1 060	0,1
Avicultores y trabajadores calificados de la avicultura	160	0,0
Agrónomos y afines	6	0,0
Explotador forestal	48	0,0
Técnicos (peritos) en agronomía, zootecnia y silvicultura y	13	0,0
Explotador de ganado lechero	59	0,0
Operador de máquina agrícola	9	0,0
Agricultores (explotadores); trabajadores calificados de hue	10	0,0
Trabajadores agropecuarios	2	0,0
ÁNCASH	59 503	4,6
Agricultores (explotadores) y trabajadores calificados de c	49 607	3,9
Agricultores (explotadores) y trabajadores calificados de p	2 865	0,2
Explotadores agrícolas, polivalentes o mixtos (agrícolas, p	3 203	0,2
Criadores de ganado, pecuario y otros animales (excepto el	3 119	0,2
Avicultores y trabajadores calificados de la avicultura	308	0,0
Agrónomos y afines	42	0,0
Explotador forestal	41	0,0
Técnicos (peritos) en agronomía, zootecnia y silvicultura y	34	0,0
Explotador de ganado lechero	90	0,0
Operador de máquina agrícola	8	0,0
Agricultores (explotadores); trabajadores calificados de hue	166	0,0
Criadores y trabajadores pecuarios calificados de otros ani	10	0,0
Técnicos asistente veterinario	4	0,0
Trabajadores agropecuarios	3	0,0
Gerentes de empresas de agricultura, caza, silvicultura y pe	2	0,0
Directores generales y gerentes generales de agricultura, c	1	0,0
APURÍMAC	27 011	2,1
Agricultores (explotadores) y trabajadores calificados de c	22 258	1,7
Agricultores (explotadores) y trabajadores calificados de p	207	0,0
Explotadores agrícolas, polivalentes o mixtos (agrícolas, p	2 325	0,2
Criadores de ganado, pecuario y otros animales (excepto el	2 057	0,2
Avicultores y trabajadores calificados de la avicultura	34	0,0
Agrónomos y afines	15	0,0
Explotador forestal	21	0,0
Técnicos (peritos) en agronomía, zootecnia y silvicultura y	21	0,0
Explotador de ganado lechero	27	0,0
Operador de máquina agrícola	21	0,0
Agricultores (explotadores); trabajadores calificados de hue	22	0,0
Criadores y trabajadores pecuarios calificados de otros ani	1	0,0
Técnicos asistente veterinario	1	0,0
Economistas y planificadores	1	0,0

Continúa…

CUADRO Nº 1.5

PERÚ: PRODUCTOR AGROPECUARIO, SEGÚN DEPARTAMENTO Y OCUPACIÓN, 2007

Departamento / Ocupación	Productor agropecuario	
	Total	%
AREQUIPA	29 529	2,3
Agricultores (explotadores) y trabajadores calificados de c	19 308	1,5
Agricultores (explotadores) y trabajadores calificados de p	546	0,0
Explotadores agrícolas, polivalentes o mixtos (agrícolas, p	4 216	0,3
Criadores de ganado, pecuario y otros animales (excepto el	4 471	0,3
Avicultores y trabajadores calificados de la avicultura	238	0,0
Agrónomos y afines	106	0,0
Explotador forestal	12	0,0
Técnicos (peritos) en agronomía, zootecnia y silvicultura y	85	0,0
Explotador de ganado lechero	330	0,0
Operador de máquina agrícola	80	0,0
Agricultores (explotadores); trabajadores calificados de hue	60	0,0
Criadores y trabajadores pecuarios calificados de otros ani	26	0,0
Técnicos asistente veterinario	30	0,0
Trabajadores agropecuarios	16	0,0
Bacteriólogos, biólogos, botánicos, zoólogos y afines	1	0,0
Gerentes de empresas de agricultura, caza, silvicultura y pe	3	0,0
Economistas y planificadores	1	0,0
AYACUCHO	55 203	4,3
Agricultores (explotadores) y trabajadores calificados de c	38 092	3,0
Agricultores (explotadores) y trabajadores calificados de p	7 964	0,6
Explotadores agrícolas, polivalentes o mixtos (agrícolas, p	4 522	0,4
Criadores de ganado, pecuario y otros animales (excepto el	4 345	0,3
Avicultores y trabajadores calificados de la avicultura	47	0,0
Agrónomos y afines	36	0,0
Explotador forestal	19	0,0
Técnicos (peritos) en agronomía, zootecnia y silvicultura y	24	0,0
Explotador de ganado lechero	62	0,0
Operador de máquina agrícola	30	0,0
Agricultores (explotadores); trabajadores calificados de hue	20	0,0
Criadores y trabajadores pecuarios calificados de otros ani	8	0,0
Trabajadores agropecuarios	32	0,0
Gerentes de empresas de agricultura, caza, silvicultura y pe	1	0,0
Economistas y planificadores	1	0,0
CAJAMARCA	144 359	11,2
Agricultores (explotadores) y trabajadores calificados de c	107 124	8,3
Agricultores (explotadores) y trabajadores calificados de p	20 364	1,6
Explotadores agrícolas, polivalentes o mixtos (agrícolas, p	7 976	0,6
Criadores de ganado, pecuario y otros animales (excepto el	7 748	0,6
Avicultores y trabajadores calificados de la avicultura	542	0,0
Agrónomos y afines	49	0,0
Explotador forestal	80	0,0
Técnicos (peritos) en agronomía, zootecnia y silvicultura y	51	0,0
Explotador de ganado lechero	352	0,0
Operador de máquina agrícola	17	0,0
Agricultores (explotadores); trabajadores calificados de hue	33	0,0
Criadores y trabajadores pecuarios calificados de otros ani	11	0,0
Técnicos asistente veterinario	6	0,0
Trabajadores agropecuarios	5	0,0
Directores generales y gerentes generales de agricultura, c	1	0,0

Continúa…

CUADRO Nº 1.5

PERÚ: PRODUCTOR AGROPECUARIO, SEGÚN DEPARTAMENTO Y OCUPACIÓN, 2007

Departamento / Ocupación	Productor agropecuario	
	Total	%
CALLAO	1 330	0,1
Agricultores (explotadores) y trabajadores calificados de c	910	0,1
Agricultores (explotadores) y trabajadores calificados de p	55	0,0
Explotadores agrícolas, polivalentes o mixtos (agrícolas, p	71	0,0
Criadores de ganado, pecuario y otros animales (excepto el	223	0,0
Avicultores y trabajadores calificados de la avicultura	46	0,0
Agrónomos y afines	9	0,0
Explotador forestal	1	0,0
Técnicos (peritos) en agronomía, zootecnia y silvicultura y	3	0,0
Explotador de ganado lechero	4	0,0
Agricultores (explotadores); trabajadores calificados de hue	4	0,0
Criadores y trabajadores pecuarios calificados de otros ani	2	0,0
Técnicos asistente veterinario	1	0,0
Gerentes de empresas de agricultura, caza, silvicultura y pe	1	0,0
CUSCO	105 174	8,2
Agricultores (explotadores) y trabajadores calificados de c	82 653	6,4
Agricultores (explotadores) y trabajadores calificados de p	5 200	0,4
Explotadores agrícolas, polivalentes o mixtos (agrícolas, p	9 381	0,7
Criadores de ganado, pecuario y otros animales (excepto el	7 324	0,6
Avicultores y trabajadores calificados de la avicultura	127	0,0
Agrónomos y afines	82	0,0
Explotador forestal	164	0,0
Técnicos (peritos) en agronomía, zootecnia y silvicultura y	91	0,0
Explotador de ganado lechero	50	0,0
Operador de máquina agrícola	45	0,0
Agricultores (explotadores); trabajadores calificados de hue	28	0,0
Criadores y trabajadores pecuarios calificados de otros ani	12	0,0
Técnicos asistente veterinario	5	0,0
Trabajadores agropecuarios	10	0,0
Bacteriólogos, biólogos, botánicos, zoólogos y afines	1	0,0
Economistas y planificadores	1	0,0
HUANCAVELICA	46 924	3,7
Agricultores (explotadores) y trabajadores calificados de c	34 194	2,7
Agricultores (explotadores) y trabajadores calificados de p	179	0,0
Explotadores agrícolas, polivalentes o mixtos (agrícolas, p	7 427	0,6
Criadores de ganado, pecuario y otros animales (excepto el	5 019	0,4
Avicultores y trabajadores calificados de la avicultura	23	0,0
Agrónomos y afines	8	0,0
Explotador forestal	13	0,0
Técnicos (peritos) en agronomía, zootecnia y silvicultura y	10	0,0
Explotador de ganado lechero	42	0,0
Agricultores (explotadores); trabajadores calificados de hue	5	0,0
Técnicos asistente veterinario	4	0,0
HUÁNUCO	75 620	5,9
Agricultores (explotadores) y trabajadores calificados de c	56 579	4,4
Agricultores (explotadores) y trabajadores calificados de p	10 328	0,8
Explotadores agrícolas, polivalentes o mixtos (agrícolas, p	5 548	0,4
Criadores de ganado, pecuario y otros animales (excepto el	2 900	0,2
Avicultores y trabajadores calificados de la avicultura	73	0,0
Agronomos y afines	29	0,0

Continúa…

CUADRO Nº 1.5

PERÚ: PRODUCTOR AGROPECUARIO, SEGÚN DEPARTAMENTO Y OCUPACIÓN, 2007

Departamento / Ocupación	Productor agropecuario	
	Total	%
Explotador forestal	52	0,0
Técnicos (peritos) en agronomía, zootecnia y silvicultura y	39	0,0
Explotador de ganado lechero	60	0,0
Operador de máquina agrícola	1	0,0
Agricultores (explotadores); trabajadores calificados de hue	11	0,0
ICA	13 091	1,0
Agricultores (explotadores) y trabajadores calificados de c	9 337	0,7
Agricultores (explotadores) y trabajadores calificados de p	996	0,1
Explotadores agrícolas, polivalentes o mixtos (agrícolas, p	709	0,1
Criadores de ganado, pecuario y otros animales (excepto el	1 357	0,1
Avicultores y trabajadores calificados de la avicultura	407	0,0
Agrónomos y afines	94	0,0
Explotador forestal	3	0,0
Técnicos (peritos) en agronomía, zootecnia y silvicultura y	65	0,0
Explotador de ganado lechero	21	0,0
Operador de máquina agrícola	63	0,0
Agricultores (explotadores); trabajadores calificados de hue	18	0,0
Criadores y trabajadores pecuarios calificados de otros ani	12	0,0
Técnicos asistente veterinario	2	0,0
Trabajadores agropecuarios	2	0,0
Bacteriólogos, biólogos, botánicos, zoólogos y afines	2	0,0
Gerentes de empresas de agricultura, caza, silvicultura y pe	3	0,0
JUNÍN	88 473	6,9
Agricultores (explotadores) y trabajadores calificados de c	49 104	3,8
Agricultores (explotadores) y trabajadores calificados de p	29 522	2,3
Explotadores agrícolas, polivalentes o mixtos (agrícolas, p	3 599	0,3
Criadores de ganado, pecuario y otros animales (excepto el	5 620	0,4
Avicultores y trabajadores calificados de la avicultura	124	0,0
Agrónomos y afines	105	0,0
Explotador forestal	91	0,0
Técnicos (peritos) en agronomía, zootecnia y silvicultura y	62	0,0
Explotador de ganado lechero	110	0,0
Operador de máquina agrícola	37	0,0
Agricultores (explotadores); trabajadores calificados de hue	87	0,0
Criadores y trabajadores pecuarios calificados de otros ani	5	0,0
Técnicos asistente veterinario	4	0,0
Trabajadores agropecuarios	1	0,0
Directores generales y gerentes generales de agricultura, c	1	0,0
Economistas y planificadores	1	0,0
LA LIBERTAD	70 380	5,5
Agricultores (explotadores) y trabajadores calificados de c	61 967	4,8
Agricultores (explotadores) y trabajadores calificados de p	3 363	0,3
Explotadores agrícolas, polivalentes o mixtos (agrícolas, p	3 029	0,2
Criadores de ganado, pecuario y otros animales (excepto el	1 402	0,1
Avicultores y trabajadores calificados de la avicultura	267	0,0
Agrónomos y afines	88	0,0
Explotador forestal	56	0,0
Técnicos (peritos) en agronomía, zootecnia y silvicultura y	38	0,0
Explotador de ganado lechero	51	0,0
Operador de máquina agrícola	38	0,0

Continúa…

CUADRO Nº 1.5

PERÚ: PRODUCTOR AGROPECUARIO, SEGÚN DEPARTAMENTO Y OCUPACIÓN, 2007

Departamento / Ocupación	Productor agropecuario	
	Total	%
Agricultores (explotadores); trabajadores calificados de hue	25	0,0
Criadores y trabajadores pecuarios calificados de otros ani	17	0,0
Técnicos asistente veterinario	15	0,0
Trabajadores agropecuarios	14	0,0
Bacteriólogos, biólogos, botánicos, zoólogos y afines	3	0,0
Gerentes de empresas de agricultura, caza, silvicultura y pe	5	0,0
Directores generales y gerentes generales de agricultura, c	1	0,0
Economistas y planificadores	1	0,0
LAMBAYEQUE	21 113	1,6
Agricultores (explotadores) y trabajadores calificados de c	15 850	1,2
Agricultores (explotadores) y trabajadores calificados de p	1 265	0,1
Explotadores agrícolas, polivalentes o mixtos (agrícolas, p	1 035	0,1
Criadores de ganado, pecuario y otros animales (excepto el	2 171	0,2
Avicultores y trabajadores calificados de la avicultura	154	0,0
Agrónomos y afines	117	0,0
Explotador forestal	75	0,0
Técnicos (peritos) en agronomía, zootecnia y silvicultura y	25	0,0
Explotador de ganado lechero	41	0,0
Operador de máquina agrícola	38	0,0
Agricultores (explotadores); trabajadores calificados de hue	334	0,0
Criadores y trabajadores pecuarios calificados de otros ani	4	0,0
Técnicos asistente veterinario	3	0,0
Economistas y planificadores	1	0,0
LIMA	56 513	4,4
Agricultores (explotadores) y trabajadores calificados de c	33 521	2,6
Agricultores (explotadores) y trabajadores calificados de p	8 001	0,6
Explotadores agrícolas, polivalentes o mixtos (agrícolas, p	3 596	0,3
Criadores de ganado, pecuario y otros animales (excepto el	8 165	0,6
Avicultores y trabajadores calificados de la avicultura	1 725	0,1
Agrónomos y afines	334	0,0
Explotador forestal	38	0,0
Técnicos (peritos) en agronomía, zootecnia y silvicultura y	129	0,0
Explotador de ganado lechero	387	0,0
Operador de máquina agrícola	57	0,0
Agricultores (explotadores); trabajadores calificados de hue	250	0,0
Criadores y trabajadores pecuarios calificados de otros ani	230	0,0
Técnicos asistente veterinario	18	0,0
Trabajadores agropecuarios	4	0,0
Bacteriólogos, biólogos, botánicos, zoólogos y afines	8	0,0
Gerentes de empresas de agricultura, caza, silvicultura y pe	11	0,0
Directores generales y gerentes generales de agricultura, c	27	0,0
Economistas y planificadores	12	0,0
LORETO	66 305	5,2
Agricultores (explotadores) y trabajadores calificados de c	53 168	4,1
Agricultores (explotadores) y trabajadores calificados de p	9 683	0,8
Explotadores agrícolas, polivalentes o mixtos (agrícolas, p	1 539	0,1
Criadores de ganado, pecuario y otros animales (excepto el	355	0,0
Avicultores y trabajadores calificados de la avicultura	253	0,0
Agrónomos y afines	30	0,0
Explotador forestal	1 193	0,1

Continúa…

CUADRO Nº 1.5

PERÚ: PRODUCTOR AGROPECUARIO, SEGÚN DEPARTAMENTO Y OCUPACIÓN, 2007

Departamento / Ocupación	Productor agropecuario	
	Total	%
Técnicos (peritos) en agronomía, zootecnia y silvicultura y	26	0,0
Explotador de ganado lechero	6	0,0
Operador de máquina agrícola	7	0,0
Agricultores (explotadores); trabajadores calificados de hue	24	0,0
Criadores y trabajadores pecuarios calificados de otros ani	8	0,0
Trabajadores agropecuarios	7	0,0
Bacteriólogos, biólogos, botánicos, zoólogos y afines	1	0,0
Gerentes de empresas de agricultura, caza, silvicultura y pe	3	0,0
Directores generales y gerentes generales de agricultura, c	1	0,0
Economistas y planificadores	1	0,0
MADRE DE DIOS	5 148	0,4
Agricultores (explotadores) y trabajadores calificados de c	3 895	0,3
Agricultores (explotadores) y trabajadores calificados de p	387	0,0
Explotadores agrícolas, polivalentes o mixtos (agrícolas, p	280	0,0
Criadores de ganado, pecuario y otros animales (excepto el	103	0,0
Avicultores y trabajadores calificados de la avicultura	33	0,0
Agrónomos y afines	8	0,0
Explotador forestal	403	0,0
Técnicos (peritos) en agronomía, zootecnia y silvicultura y	23	0,0
Explotador de ganado lechero	3	0,0
Operador de máquina agrícola	8	0,0
Agricultores (explotadores); trabajadores calificados de hue	1	0,0
Trabajadores agropecuarios	1	0,0
Gerentes de empresas de agricultura, caza, silvicultura y pe	1	0,0
Directores generales y gerentes generales de agricultura, c	2	0,0
MOQUEGUA	6 590	0,5
Agricultores (explotadores) y trabajadores calificados de c	3 487	0,3
Agricultores (explotadores) y trabajadores calificados de p	919	0,1
Explotadores agrícolas, polivalentes o mixtos (agrícolas, p	975	0,1
Criadores de ganado, pecuario y otros animales (excepto el	1 100	0,1
Avicultores y trabajadores calificados de la avicultura	18	0,0
Agrónomos y afines	8	0,0
Explotador forestal	1	0,0
Técnicos (peritos) en agronomía, zootecnia y silvicultura y	17	0,0
Explotador de ganado lechero	55	0,0
Operador de máquina agrícola	1	0,0
Agricultores (explotadores); trabajadores calificados de hue	7	0,0
Criadores y trabajadores pecuarios calificados de otros ani	2	0,0
PASCO	22 010	1,7
Agricultores (explotadores) y trabajadores calificados de c	14 908	1,2
Agricultores (explotadores) y trabajadores calificados de p	3 846	0,3
Explotadores agrícolas, polivalentes o mixtos (agrícolas, p	1 037	0,1
Criadores de ganado, pecuario y otros animales (excepto el	2 033	0,2
Avicultores y trabajadores calificados de la avicultura	19	0,0
Agrónomos y afines	20	0,0
Explotador forestal	109	0,0
Técnicos (peritos) en agronomía, zootecnia y silvicultura y	10	0,0
Explotador de ganado lechero	19	0,0
Operador de máquina agrícola	2	0,0
Agricultores (explotadores); trabajadores calificados de hue	5	0,0
Técnicos asistente veterinario	2	0,0

Continúa…

CUADRO Nº 1.5

PERÚ: PRODUCTOR AGROPECUARIO, SEGÚN DEPARTAMENTO Y OCUPACIÓN, 2007

Departamento / Ocupación	Productor agropecuario	
	Total	%
PIURA	86 543	6,7
Agricultores (explotadores) y trabajadores calificados de c	72 583	5,6
Agricultores (explotadores) y trabajadores calificados de p	9 561	0,7
Explotadores agrícolas, polivalentes o mixtos (agrícolas, p	1 881	0,1
Criadores de ganado, pecuario y otros animales (excepto el	1 901	0,1
Avicultores y trabajadores calificados de la avicultura	222	0,0
Agrónomos y afines	91	0,0
Explotador forestal	106	0,0
Técnicos (peritos) en agronomía, zootecnia y silvicultura y	50	0,0
Explotador de ganado lechero	39	0,0
Operador de máquina agrícola	19	0,0
Agricultores (explotadores); trabajadores calificados de hue	65	0,0
Criadores y trabajadores pecuarios calificados de otros ani	15	0,0
Técnicos asistente veterinario	7	0,0
Trabajadores agropecuarios	1	0,0
Bacteriólogos, biólogos, botánicos, zoólogos y afines	2	0,0
PUNO	126 680	9,9
Agricultores (explotadores) y trabajadores calificados de c	54 447	4,2
Agricultores (explotadores) y trabajadores calificados de p	5 847	0,5
Explotadores agrícolas, polivalentes o mixtos (agrícolas, p	37 100	2,9
Criadores de ganado, pecuario y otros animales (excepto el	28 837	2,2
Avicultores y trabajadores calificados de la avicultura	51	0,0
Agrónomos y afines	26	0,0
Explotador forestal	22	0,0
Técnicos (peritos) en agronomía, zootecnia y silvicultura y	63	0,0
Explotador de ganado lechero	174	0,0
Operador de máquina agrícola	80	0,0
Agricultores (explotadores); trabajadores calificados de hue	10	0,0
Criadores y trabajadores pecuarios calificados de otros ani	2	0,0
Técnicos asistente veterinario	9	0,0
Trabajadores agropecuarios	10	0,0
Bacteriólogos, biólogos, botánicos, zoólogos y afines	2	0,0
SAN MARTÍN	93 943	7,3
Agricultores (explotadores) y trabajadores calificados de c	47 166	3,7
Agricultores (explotadores) y trabajadores calificados de p	41 443	3,2
Explotadores agrícolas, polivalentes o mixtos (agrícolas, p	1 899	0,1
Criadores de ganado, pecuario y otros animales (excepto el	2 213	0,2
Avicultores y trabajadores calificados de la avicultura	830	0,1
Agrónomos y afines	38	0,0
Explotador forestal	204	0,0
Técnicos (peritos) en agronomía, zootecnia y silvicultura y	41	0,0
Explotador de ganado lechero	34	0,0
Operador de máquina agrícola	21	0,0
Agricultores (explotadores); trabajadores calificados de hue	39	0,0
Criadores y trabajadores pecuarios calificados de otros ani	7	0,0
Técnicos asistente veterinario	5	0,0
Trabajadores agropecuarios	1	0,0
Bacteriólogos, biólogos, botánicos, zoólogos y afines	1	0,0
Economistas y planificadores	1	0,0

Continúa…

CUADRO Nº 1.5

PERÚ: PRODUCTOR AGROPECUARIO, SEGÚN DEPARTAMENTO Y OCUPACIÓN, 2007

Conclusión.

Departamento / Ocupación	Productor agropecuario	
	Total	%
TACNA	9 640	0,8
Agricultores (explotadores) y trabajadores calificados de c	6 030	0,5
Agricultores (explotadores) y trabajadores calificados de p	794	0,1
Explotadores agrícolas, polivalentes o mixtos (agrícolas, p	766	0,1
Criadores de ganado, pecuario y otros animales (excepto el	1 729	0,1
Avicultores y trabajadores calificados de la avicultura	220	0,0
Agrónomos y afines	21	0,0
Explotador forestal	6	0,0
Técnicos (peritos) en agronomía, zootecnia y silvicultura y	18	0,0
Explotador de ganado lechero	23	0,0
Operador de máquina agrícola	7	0,0
Agricultores (explotadores); trabajadores calificados de hue	15	0,0
Criadores y trabajadores pecuarios calificados de otros ani	8	0,0
Técnicos asistente veterinario	1	0,0
Trabajadores agropecuarios	1	0,0
Directores generales y gerentes generales de agricultura, c	1	0,0
TUMBES	6 216	0,5
Agricultores (explotadores) y trabajadores calificados de c	2 603	0,2
Agricultores (explotadores) y trabajadores calificados de p	3 154	0,2
Explotadores agrícolas, polivalentes o mixtos (agrícolas, p	64	0,0
Criadores de ganado, pecuario y otros animales (excepto el	331	0,0
Avicultores y trabajadores calificados de la avicultura	37	0,0
Agrónomos y afines	12	0,0
Explotador forestal	6	0,0
Técnicos (peritos) en agronomía, zootecnia y silvicultura y	4	0,0
Explotador de ganado lechero	1	0,0
Operador de máquina agrícola	3	0,0
Criadores y trabajadores pecuarios calificados de otros ani	1	0,0
UCAYALI	23 289	1,8
Agricultores (explotadores) y trabajadores calificados de c	16 613	1,3
Agricultores (explotadores) y trabajadores calificados de p	4 514	0,4
Explotadores agrícolas, polivalentes o mixtos (agrícolas, p	498	0,0
Criadores de ganado, pecuario y otros animales (excepto el	427	0,0
Avicultores y trabajadores calificados de la avicultura	413	0,0
Agrónomos y afines	27	0,0
Explotador forestal	736	0,1
Técnicos (peritos) en agronomía, zootecnia y silvicultura y	32	0,0
Explotador de ganado lechero	7	0,0
Operador de máquina agrícola	2	0,0
Agricultores (explotadores); trabajadores calificados de hue	11	0,0
Criadores y trabajadores pecuarios calificados de otros ani	1	0,0
Técnicos asistente veterinario	2	0,0
Trabajadores agropecuarios	4	0,0
Gerentes de empresas de agricultura, caza, silvicultura y pe	1	0,0
Directores generales y gerentes generales de agricultura, c	1	0,0

FUENTE: INEI. Censos Nacionales: XI de Población y VI de Vivienda 2007.

CUADRO Nº 1.6

PERÚ: PRODUCTOR AGROPECUARIO, POR ÁREA, SEGÚN DEPARTAMENTO Y OCUPACIÓN, 2007

Departamento / Ocupación	Total	%	Área			
			Urbana	%	Rural	%
TOTAL	1 285 018	100,0	372 771	29,0	912 247	71,0
AMAZONAS	44 431	100,0	12 858	100,0	31 573	100,0
Agricultores (explotadores) y trabajadores calificados de c	26 601	59,9	8 505	66,1	18 096	57,3
Agricultores (explotadores) y trabajadores calificados de p	13 401	30,2	2 781	21,6	10 620	33,6
Explotadores agrícolas, polivalentes o mixtos (agrícolas, p	3 062	6,9	1 124	8,7	1 938	6,1
Criadores de ganado, pecuario y otros animales (excepto el	1 060	2,4	372	2,9	688	2,2
Avicultores y trabajadores calificados de la avicultura	160	0,4	16	0,1	144	0,5
Agronomos y afines	6	0,0	5	0,0	1	0,0
Explotador forestal	48	0,1	18	0,1	30	0,1
Técnicos (peritos) en agronomía, zootecnia y silvicultura y	13	0,0	9	0,1	4	0,0
Explotador de ganado lechero	59	0,1	18	0,1	41	0,1
Operador de maquina agrícola	9	0,0	6	0,0	3	0,0
Agricultores (explotadores); trabajadores calificados de hue	10	0,0	3	0,0	7	0,0
Trabajadores agropecuarios	2	0,0	1	0,0	1	0,0
ÁNCASH	59 503	100,0	15 803	100,0	43 700	100,0
Agricultores (explotadores) y trabajadores calificados de c	49 607	83,4	12 655	80,1	36 952	84,6
Agricultores (explotadores) y trabajadores calificados de p	2 865	4,8	858	5,4	2 007	4,6
Explotadores agrícolas, polivalentes o mixtos (agrícolas, p	3 203	5,4	853	5,4	2 350	5,4
Criadores de ganado, pecuario y otros animales (excepto el	3 119	5,2	1 064	6,7	2 055	4,7
Avicultores y trabajadores calificados de la avicultura	308	0,5	187	1,2	121	0,3
Agronomos y afines	42	0,1	39	0,2	3	0,0
Explotador forestal	41	0,1	25	0,2	16	0,0
Técnicos (peritos) en agronomía, zootecnia y silvicultura y	34	0,1	23	0,1	11	0,0
Explotador de ganado lechero	90	0,2	37	0,2	53	0,1
Operador de maquina agrícola	8	0,0	7	0,0	1	0,0
Agricultores (explotadores); trabajadores calificados de hue	166	0,3	42	0,3	124	0,3
Criadores y trabajadores pecuarios calificados de otros ani	10	0,0	5	0,0	5	0,0
Técnicos asistente veterinario	4	0,0	3	0,0	1	0,0
Trabajadores agropecuarios	3	0,0	2	0,0	1	0,0
Gerentes de empresas de agricultura, caza, silvicultura y pe	2	0,0	2	0,0	-	0,0
Directores generales y gerentes generales de agricultura, c	1	0,0	1	0,0	-	0,0
APURÍMAC	27 011	100,0	6 953	100,0	20 058	100,0
Agricultores (explotadores) y trabajadores calificados de c	22 258	82,4	5 947	85,5	16 311	81,3
Agricultores (explotadores) y trabajadores calificados de p	207	0,8	37	0,5	170	0,8
Explotadores agrícolas, polivalentes o mixtos (agrícolas, p	2 325	8,6	494	7,1	1 831	9,1
Criadores de ganado, pecuario y otros animales (excepto el	2 057	7,6	412	5,9	1 645	8,2
Avicultores y trabajadores calificados de la avicultura	34	0,1	13	0,2	21	0,1
Agronomos y afines	15	0,1	12	0,2	3	0,0
Explotador forestal	21	0,1	9	0,1	12	0,1
Técnicos (peritos) en agronomía, zootecnia y silvicultura y	21	0,1	16	0,2	5	0,0
Explotador de ganado lechero	27	0,1		0,0	27	0,1
Operador de maquina agrícola	21	0,1	6	0,1	15	0,1
Agricultores (explotadores); trabajadores calificados de hue	22	0,1	4	0,1	18	0,1
Criadores y trabajadores pecuarios calificados de otros ani	1	0,0	1	0,0	-	0,0
Técnicos asistente veterinario	1	0,0	1	0,0	-	0,0
Economistas y planificadores	1	0,0	1	0,0	-	0,0

Continúa…

CUADRO Nº 1.6

PERÚ: PRODUCTOR AGROPECUARIO, POR ÁREA, SEGÚN DEPARTAMENTO Y OCUPACIÓN, 2007

Departamento / Ocupación	Total	%	Área			
			Urbana	%	Rural	%
AREQUIPA	29 529	100,0	17 624	100,0	11 905	100,0
Agricultores (explotadores) y trabajadores calificados de c	19 308	65,4	13 308	75,5	6 000	50,4
Agricultores (explotadores) y trabajadores calificados de p	546	1,8	279	1,6	267	2,2
Explotadores agrícolas, polivalentes o mixtos (agrícolas, p	4 216	14,3	1 721	9,8	2 495	21,0
Criadores de ganado, pecuario y otros animales (excepto el	4 471	15,1	1 647	9,3	2 824	23,7
Avicultores y trabajadores calificados de la avicultura	238	0,8	185	1,0	53	0,4
Agronomos y afines	106	0,4	98	0,6	8	0,1
Explotador forestal	12	0,0	5	0,0	7	0,1
Técnicos (peritos) en agronomía, zootecnia y silvicultura y	85	0,3	65	0,4	20	0,2
Explotador de ganado lechero	330	1,1	137	0,8	193	1,6
Operador de maquina agrícola	80	0,3	67	0,4	13	0,1
Agricultores (explotadores); trabajadores calificados de hue	60	0,2	58	0,3	2	0,0
Criadores y trabajadores pecuarios calificados de otros ani	26	0,1	26	0,1	-	0,0
Técnicos asistente veterinario	30	0,1	18	0,1	12	0,1
Trabajadores agropecuarios	16	0,1	5	0,0	11	0,1
Bacteriologos, biólogos, botánicos, zoólogos y afines	1	0,0	1	0,0	-	0,0
Gerentes de empresas de agricultura, caza, silvicultura y pe	3	0,0	3	0,0	-	0,0
Economistas y planificadores	1	0,0	1	0,0	-	0,0
AYACUCHO	55 203	100,0	20 200	100,0	35 003	100,0
Agricultores (explotadores) y trabajadores calificados de c	38 092	69,0	14 512	71,8	23 580	67,4
Agricultores (explotadores) y trabajadores calificados de p	7 964	14,4	2 583	12,8	5 381	15,4
Explotadores agrícolas, polivalentes o mixtos (agrícolas, p	4 522	8,2	1 770	8,8	2 752	7,9
Criadores de ganado, pecuario y otros animales (excepto el	4 345	7,9	1 155	5,7	3 190	9,1
Avicultores y trabajadores calificados de la avicultura	47	0,1	27	0,1	20	0,1
Agronomos y afines	36	0,1	35	0,2	1	0,0
Explotador forestal	19	0,0	7	0,0	12	0,0
Técnicos (peritos) en agronomía, zootecnia y silvicultura y	24	0,0	21	0,1	3	0,0
Explotador de ganado lechero	62	0,1	41	0,2	21	0,1
Operador de maquina agrícola	30	0,1	19	0,1	11	0,0
Agricultores (explotadores); trabajadores calificados de hue	20	0,0	14	0,1	6	0,0
Criadores y trabajadores pecuarios calificados de otros ani	8	0,0	6	0,0	2	0,0
Trabajadores agropecuarios	32	0,1	8	0,0	24	0,1
Gerentes de empresas de agricultura, caza, silvicultura y pe	1	0,0	1	0,0	-	0,0
Economistas y planificadores	1	0,0	1	0,0	-	0,0
CAJAMARCA	144 359	100,0	15 540	100,0	128 819	100,0
Agricultores (explotadores) y trabajadores calificados de c	107 124	74,2	12 098	77,9	95 026	73,8
Agricultores (explotadores) y trabajadores calificados de p	20 364	14,1	1 765	11,4	18 599	14,4
Explotadores agrícolas, polivalentes o mixtos (agrícolas, p	7 976	5,5	749	4,8	7 227	5,6
Criadores de ganado, pecuario y otros animales (excepto el	7 748	5,4	756	4,9	6 992	5,4
Avicultores y trabajadores calificados de la avicultura	542	0,4	38	0,2	504	0,4
Agronomos y afines	49	0,0	47	0,3	2	0,0
Explotador forestal	80	0,1	20	0,1	60	0,0
Técnicos (peritos) en agronomía, zootecnia y silvicultura y	51	0,0	25	0,2	26	0,0
Explotador de ganado lechero	352	0,2	19	0,1	333	0,3
Operador de maquina agrícola	17	0,0	7	0,0	10	0,0
Agricultores (explotadores); trabajadores calificados de hue	33	0,0	5	0,0	28	0,0
Criadores y trabajadores pecuarios calificados de otros ani	11	0,0	8	0,1	3	0,0
Técnicos asistente veterinario	6	0,0	2	0,0	4	0,0
Trabajadores agropecuarios	5	0,0		0,0	5	0,0
Directores generales y gerentes generales de agricultura, c	1	0,0	1	0,0	-	0,0

Continúa…

CUADRO Nº 1.6

PERÚ: PRODUCTOR AGROPECUARIO, POR ÁREA, SEGÚN DEPARTAMENTO Y OCUPACIÓN, 2007

Departamento / Ocupación	Total	%	Área			
			Urbana	%	Rural	%
CALLAO	1 330	100,0	1 330	100,0	-	0,0
Agricultores (explotadores) y trabajadores calificados de c	910	68,4	910	68,4	-	0,0
Agricultores (explotadores) y trabajadores calificados de p	55	4,1	55	4,1	-	0,0
Explotadores agrícolas, polivalentes o mixtos (agrícolas, p	71	5,3	71	5,3	-	0,0
Criadores de ganado, pecuario y otros animales (excepto el	223	16,8	223	16,8	-	0,0
Avicultores y trabajadores calificados de la avicultura	46	3,5	46	3,5	-	0,0
Agronomos y afines	9	0,7	9	0,7	-	0,0
Explotador forestal	1	0,1	1	0,1	-	0,0
Técnicos (peritos) en agronomía, zootecnia y silvicultura y	3	0,2	3	0,2	-	0,0
Explotador de ganado lechero	4	0,3	4	0,3	-	0,0
Agricultores (explotadores); trabajadores calificados de hue	4	0,3	4	0,3	-	0,0
Criadores y trabajadores pecuarios calificados de otros ani	2	0,2	2	0,2	-	0,0
Técnicos asistente veterinario	1	0,1	1	0,1	-	0,0
Gerentes de empresas de agricultura, caza, silvicultura y pe	1	0,1	1	0,1	-	0,0
CUSCO	105 174	100,0	19 654	100,0	85 520	100,0
Agricultores (explotadores) y trabajadores calificados de c	82 653	78,6	16 007	81,4	66 646	77,9
Agricultores (explotadores) y trabajadores calificados de p	5 200	4,9	1 132	5,8	4 068	4,8
Explotadores agrícolas, polivalentes o mixtos (agrícolas, p	9 381	8,9	1 160	5,9	8 221	9,6
Criadores de ganado, pecuario y otros animales (excepto el	7 324	7,0	1 039	5,3	6 285	7,3
Avicultores y trabajadores calificados de la avicultura	127	0,1	57	0,3	70	0,1
Agronomos y afines	82	0,1	68	0,3	14	0,0
Explotador forestal	164	0,2	60	0,3	104	0,1
Técnicos (peritos) en agronomía, zootecnia y silvicultura y	91	0,1	63	0,3	28	0,0
Explotador de ganado lechero	50	0,0	18	0,1	32	0,0
Operador de maquina agrícola	45	0,0	20	0,1	25	0,0
Agricultores (explotadores); trabajadores calificados de hue	28	0,0	15	0,1	13	0,0
Criadores y trabajadores pecuarios calificados de otros ani	12	0,0	8	0,0	4	0,0
Técnicos asistente veterinario	5	0,0	3	0,0	2	0,0
Trabajadores agropecuarios	10	0,0	2	0,0	8	0,0
Bacteriologos, biólogos, botánicos, zoólogos y afines	1	0,0	1	0,0	-	0,0
Economistas y planificadores	1	0,0	1	0,0	-	0,0
HUANCAVELICA	46 924	100,0	7 875	100,0	39 049	100,0
Agricultores (explotadores) y trabajadores calificados de c	34 194	72,9	6 603	83,8	27 591	70,7
Agricultores (explotadores) y trabajadores calificados de p	179	0,4	46	0,6	133	0,3
Explotadores agrícolas, polivalentes o mixtos (agrícolas, p	7 427	15,8	554	7,0	6 873	17,6
Criadores de ganado, pecuario y otros animales (excepto el	5 019	10,7	632	8,0	4 387	11,2
Avicultores y trabajadores calificados de la avicultura	23	0,0	7	0,1	16	0,0
Agronomos y afines	8	0,0	4	0,1	4	0,0
Explotador forestal	13	0,0	8	0,1	5	0,0
Técnicos (peritos) en agronomía, zootecnia y silvicultura y	10	0,0	7	0,1	3	0,0
Explotador de ganado lechero	42	0,1	10	0,1	32	0,1
Agricultores (explotadores); trabajadores calificados de hue	5	0,0	2	0,0	3	0,0
Técnicos asistente veterinario	4	0,0	2	0,0	2	0,0

Continúa…

CUADRO Nº 1.6

PERÚ: PRODUCTOR AGROPECUARIO, POR ÁREA, SEGÚN DEPARTAMENTO Y OCUPACIÓN, 2007

Departamento / Ocupación	Total	%	Área			
			Urbana	%	Rural	%
HUÁNUCO	75 620	100,0	11 710	100,0	63 910	100,0
Agricultores (explotadores) y trabajadores calificados de c	56 579	74,8	8 856	75,6	47 723	74,7
Agricultores (explotadores) y trabajadores calificados de p	10 328	13,7	1 533	13,1	8 795	13,8
Explotadores agrícolas, polivalentes o mixtos (agrícolas, p	5 548	7,3	787	6,7	4 761	7,4
Criadores de ganado, pecuario y otros animales (excepto el	2 900	3,8	413	3,5	2 487	3,9
Avicultores y trabajadores calificados de la avicultura	73	0,1	28	0,2	45	0,1
Agronomos y afines	29	0,0	26	0,2	3	0,0
Explotador forestal	52	0,1	29	0,2	23	0,0
Técnicos (peritos) en agronomía, zootecnia y silvicultura y	39	0,1	24	0,2	15	0,0
Explotador de ganado lechero	60	0,1	6	0,1	54	0,1
Operador de maquina agrícola	1	0,0	1	0,0	-	0,0
Agricultores (explotadores); trabajadores calificados de hue	11	0,0	7	0,1	4	0,0
ICA	13 091	100,0	7 516	100,0	5 575	100,0
Agricultores (explotadores) y trabajadores calificados de c	9 337	71,3	5 245	69,8	4 092	73,4
Agricultores (explotadores) y trabajadores calificados de p	996	7,6	730	9,7	266	4,8
Explotadores agrícolas, polivalentes o mixtos (agrícolas, p	709	5,4	376	5,0	333	6,0
Criadores de ganado, pecuario y otros animales (excepto el	1 357	10,4	582	7,7	775	13,9
Avicultores y trabajadores calificados de la avicultura	407	3,1	369	4,9	38	0,7
Agronomos y afines	94	0,7	82	1,1	12	0,2
Explotador forestal	3	0,0	3	0,0	-	0,0
Técnicos (peritos) en agronomía, zootecnia y silvicultura y	65	0,5	55	0,7	10	0,2
Explotador de ganado lechero	21	0,2	13	0,2	8	0,1
Operador de maquina agrícola	63	0,5	35	0,5	28	0,5
Agricultores (explotadores); trabajadores calificados de hue	18	0,1	8	0,1	10	0,2
Criadores y trabajadores pecuarios calificados de otros ani	12	0,1	10	0,1	2	0,0
Técnicos asistente veterinario	2	0,0	2	0,0	-	0,0
Trabajadores agropecuarios	2	0,0	1	0,0	1	0,0
Bacteriologos, biólogos, botánicos, zoólogos y afines	2	0,0	2	0,0	-	0,0
Gerentes de empresas de agricultura, caza, silvicultura y pe	3	0,0	3	0,0	-	0,0
JUNÍN	88 473	100,0	28 613	100,0	59 860	100,0
Agricultores (explotadores) y trabajadores calificados de c	49 104	55,5	19 746	69,0	29 358	49,0
Agricultores (explotadores) y trabajadores calificados de p	29 522	33,4	4 638	16,2	24 884	41,6
Explotadores agrícolas, polivalentes o mixtos (agrícolas, p	3 599	4,1	1 704	6,0	1 895	3,2
Criadores de ganado, pecuario y otros animales (excepto el	5 620	6,4	2 205	7,7	3 415	5,7
Avicultores y trabajadores calificados de la avicultura	124	0,1	59	0,2	65	0,1
Agronomos y afines	105	0,1	82	0,3	23	0,0
Explotador forestal	91	0,1	39	0,1	52	0,1
Técnicos (peritos) en agronomía, zootecnia y silvicultura y	62	0,1	45	0,2	17	0,0
Explotador de ganado lechero	110	0,1	53	0,2	57	0,1
Operador de maquina agrícola	37	0,0	15	0,1	22	0,0
Agricultores (explotadores); trabajadores calificados de hue	87	0,1	19	0,1	68	0,1
Criadores y trabajadores pecuarios calificados de otros ani	5	0,0	3	0,0	2	0,0
Técnicos asistente veterinario	4	0,0	3	0,0	1	0,0
Trabajadores agropecuarios	1	0,0	1	0,0	-	0,0
Directores generales y gerentes generales de agricultura, c	1	0,0		0,0	1	0,0
Economistas y planificadores	1	0,0	1	0,0	-	0,0

Continúa…

CUADRO Nº 1.6

PERÚ: PRODUCTOR AGROPECUARIO, POR ÁREA, SEGÚN DEPARTAMENTO Y OCUPACIÓN, 2007

Departamento / Ocupación	Total	%	Área			
			Urbana	%	Rural	%
LA LIBERTAD	70 380	100,0	18 229	100,0	52 151	100,0
Agricultores (explotadores) y trabajadores calificados de c	61 967	88,0	15 995	87,7	45 972	88,2
Agricultores (explotadores) y trabajadores calificados de p	3 363	4,8	715	3,9	2 648	5,1
Explotadores agrícolas, polivalentes o mixtos (agrícolas, p	3 029	4,3	466	2,6	2 563	4,9
Criadores de ganado, pecuario y otros animales (excepto el	1 402	2,0	603	3,3	799	1,5
Avicultores y trabajadores calificados de la avicultura	267	0,4	199	1,1	68	0,1
Agronomos y afines	88	0,1	80	0,4	8	0,0
Explotador forestal	56	0,1	21	0,1	35	0,1
Técnicos (peritos) en agronomía, zootecnia y silvicultura y	38	0,1	33	0,2	5	0,0
Explotador de ganado lechero	51	0,1	29	0,2	22	0,0
Operador de maquina agrícola	38	0,1	28	0,2	10	0,0
Agricultores (explotadores); trabajadores calificados de hue	25	0,0	21	0,1	4	0,0
Criadores y trabajadores pecuarios calificados de otros ani	17	0,0	16	0,1	1	0,0
Técnicos asistente veterinario	15	0,0	11	0,1	4	0,0
Trabajadores agropecuarios	14	0,0	2	0,0	12	0,0
Bacteriologos, biólogos, botánicos, zoólogos y afines	3	0,0	3	0,0	-	0,0
Gerentes de empresas de agricultura, caza, silvicultura y pe	5	0,0	5	0,0	-	0,0
Directores generales y gerentes generales de agricultura, c	1	0,0	1	0,0	-	0,0
Economistas y planificadores	1	0,0	1	0,0	-	0,0
LAMBAYEQUE	21 113	100,0	8 169	100,0	12 944	100,0
Agricultores (explotadores) y trabajadores calificados de c	15 850	75,1	6 306	77,2	9 544	73,7
Agricultores (explotadores) y trabajadores calificados de p	1 265	6,0	331	4,1	934	7,2
Explotadores agrícolas, polivalentes o mixtos (agrícolas, p	1 035	4,9	483	5,9	552	4,3
Criadores de ganado, pecuario y otros animales (excepto el	2 171	10,3	584	7,1	1 587	12,3
Avicultores y trabajadores calificados de la avicultura	154	0,7	71	0,9	83	0,6
Agronomos y afines	117	0,6	114	1,4	3	0,0
Explotador forestal	75	0,4	6	0,1	69	0,5
Técnicos (peritos) en agronomía, zootecnia y silvicultura y	25	0,1	19	0,2	6	0,0
Explotador de ganado lechero	41	0,2	28	0,3	13	0,1
Operador de maquina agrícola	38	0,2	31	0,4	7	0,1
Agricultores (explotadores); trabajadores calificados de hue	334	1,6	188	2,3	146	1,1
Criadores y trabajadores pecuarios calificados de otros ani	4	0,0	4	0,0	-	0,0
Técnicos asistente veterinario	3	0,0	3	0,0	-	0,0
Economistas y planificadores	1	0,0	1	0,0	-	0,0
LIMA	56 513	100,0	39 898	100,0	16 615	100,0
Agricultores (explotadores) y trabajadores calificados de c	33 521	59,3	24 748	62,0	8 773	52,8
Agricultores (explotadores) y trabajadores calificados de p	8 001	14,2	4 238	10,6	3 763	22,6
Explotadores agrícolas, polivalentes o mixtos (agrícolas, p	3 596	6,4	2 746	6,9	850	5,1
Criadores de ganado, pecuario y otros animales (excepto el	8 165	14,4	5 371	13,5	2 794	16,8
Avicultores y trabajadores calificados de la avicultura	1 725	3,1	1 489	3,7	236	1,4
Agronomos y afines	334	0,6	316	0,8	18	0,1
Explotador forestal	38	0,1	37	0,1	1	0,0
Técnicos (peritos) en agronomía, zootecnia y silvicultura y	129	0,2	114	0,3	15	0,1
Explotador de ganado lechero	387	0,7	271	0,7	116	0,7
Operador de maquina agrícola	57	0,1	43	0,1	14	0,1
Agricultores (explotadores); trabajadores calificados de hue	250	0,4	222	0,6	28	0,2
Criadores y trabajadores pecuarios calificados de otros ani	230	0,4	228	0,6	2	0,0
Técnicos asistente veterinario	18	0,0	15	0,0	3	0,0
Trabajadores agropecuarios	4	0,0	4	0,0	-	0,0
Bacteriologos, biólogos, botánicos, zoólogos y afines	8	0,0	8	0,0	-	0,0
Gerentes de empresas de agricultura, caza, silvicultura y pe	11	0,0	10	0,0	1	0,0
Directores generales y gerentes generales de agricultura, c	27	0,0	26	0,1	1	0,0
Economistas y planificadores	12	0,0	12	0,0	-	0,0

Continúa…

CUADRO Nº 1.6

PERÚ: PRODUCTOR AGROPECUARIO, POR ÁREA, SEGÚN DEPARTAMENTO Y OCUPACIÓN, 2007

Departamento / Ocupación	Total	%	Área			
			Urbana	%	Rural	%
LORETO	66 305	100,0	18 466	100,0	47 839	100,0
Agricultores (explotadores) y trabajadores calificados de c	53 168	80,2	14 926	80,8	38 242	79,9
Agricultores (explotadores) y trabajadores calificados de p	9 683	14,6	2 034	11,0	7 649	16,0
Explotadores agrícolas, polivalentes o mixtos (agrícolas, p	1 539	2,3	668	3,6	871	1,8
Criadores de ganado, pecuario y otros animales (excepto el	355	0,5	186	1,0	169	0,4
Avicultores y trabajadores calificados de la avicultura	253	0,4	153	0,8	100	0,2
Agronomos y afines	30	0,0	30	0,2	-	0,0
Explotador forestal	1 193	1,8	398	2,2	795	1,7
Técnicos (peritos) en agronomía, zootecnia y silvicultura y	26	0,0	25	0,1	1	0,0
Explotador de ganado lechero	6	0,0	5	0,0	1	0,0
Operador de maquina agrícola	7	0,0	5	0,0	2	0,0
Agricultores (explotadores); trabajadores calificados de hue	24	0,0	22	0,1	2	0,0
Criadores y trabajadores pecuarios calificados de otros ani	8	0,0	8	0,0	-	0,0
Trabajadores agropecuarios	7	0,0		0,0	7	0,0
Bacteriologos, biólogos, botánicos, zoólogos y afines	1	0,0	1	0,0	-	0,0
Gerentes de empresas de agricultura, caza, silvicultura y pe	3	0,0	3	0,0	-	0,0
Directores generales y gerentes generales de agricultura, c	1	0,0	1	0,0	-	0,0
Economistas y planificadores	1	0,0	1	0,0	-	0,0
MADRE DE DIOS	5 148	100,0	1 861	100,0	3 287	100,0
Agricultores (explotadores) y trabajadores calificados de c	3 895	75,7	1 344	72,2	2 551	77,6
Agricultores (explotadores) y trabajadores calificados de p	387	7,5	113	6,1	274	8,3
Explotadores agrícolas, polivalentes o mixtos (agrícolas, p	280	5,4	93	5,0	187	5,7
Criadores de ganado, pecuario y otros animales (excepto el	103	2,0	51	2,7	52	1,6
Avicultores y trabajadores calificados de la avicultura	33	0,6	23	1,2	10	0,3
Agronomos y afines	8	0,2	7	0,4	1	0,0
Explotador forestal	403	7,8	197	10,6	206	6,3
Técnicos (peritos) en agronomía, zootecnia y silvicultura y	23	0,4	21	1,1	2	0,1
Explotador de ganado lechero	3	0,1	2	0,1	1	0,0
Operador de maquina agrícola	8	0,2	5	0,3	3	0,1
Agricultores (explotadores); trabajadores calificados de hue	1	0,0	1	0,1	-	0,0
Trabajadores agropecuarios	1	0,0	1	0,1	-	0,0
Gerentes de empresas de agricultura, caza, silvicultura y pe	1	0,0	1	0,1	-	0,0
Directores generales y gerentes generales de agricultura, c	2	0,0	2	0,1	-	0,0
MOQUEGUA	6 590	100,0	2 997	100,0	3 593	100,0
Agricultores (explotadores) y trabajadores calificados de c	3 487	52,9	1 826	60,9	1 661	46,2
Agricultores (explotadores) y trabajadores calificados de p	919	13,9	382	12,7	537	14,9
Explotadores agrícolas, polivalentes o mixtos (agrícolas, p	975	14,8	491	16,4	484	13,5
Criadores de ganado, pecuario y otros animales (excepto el	1 100	16,7	256	8,5	844	23,5
Avicultores y trabajadores calificados de la avicultura	18	0,3	10	0,3	8	0,2
Agronomos y afines	8	0,1	8	0,3	-	0,0
Explotador forestal	1	0,0	1	0,0	-	0,0
Técnicos (peritos) en agronomía, zootecnia y silvicultura y	17	0,3	15	0,5	2	0,1
Explotador de ganado lechero	55	0,8	3	0,1	52	1,4
Operador de maquina agrícola	1	0,0		0,0	1	0,0
Agricultores (explotadores); trabajadores calificados de hue	7	0,1	3	0,1	4	0,1
Criadores y trabajadores pecuarios calificados de otros ani	2	0,0	2	0,1	-	0,0
PASCO	22 010	100,0	7 057	100,0	14 953	100,0
Agricultores (explotadores) y trabajadores calificados de c	14 908	67,7	5 319	75,4	9 589	64,1
Agricultores (explotadores) y trabajadores calificados de p	3 846	17,5	929	13,2	2 917	19,5
Explotadores agrícolas, polivalentes o mixtos (agrícolas, p	1 037	4,7	263	3,7	774	5,2
Criadores de ganado, pecuario y otros animales (excepto el	2 033	9,2	432	6,1	1 601	10,7
Avicultores y trabajadores calificados de la avicultura	19	0,1	9	0,1	10	0,1

Continúa…

CUADRO Nº 1.6

PERÚ: PRODUCTOR AGROPECUARIO, POR ÁREA, SEGÚN DEPARTAMENTO Y OCUPACIÓN, 2007

Departamento / Ocupación	Total	%	Área			
			Urbana	%	Rural	%
Agronomos y afines	20	0,1	17	0,2	3	0,0
Explotador forestal	109	0,5	70	1,0	39	0,3
Técnicos (peritos) en agronomía, zootecnia y silvicultura y	10	0,0	9	0,1	1	0,0
Explotador de ganado lechero	19	0,1	1	0,0	18	0,1
Operador de maquina agrícola	2	0,0	1	0,0	1	0,0
Agricultores (explotadores); trabajadores calificados de hue	5	0,0	5	0,1	-	0,0
Técnicos asistente veterinario	2	0,0	2	0,0	-	0,0
PIURA	86 543	100,0	33 953	100,0	52 590	100,0
Agricultores (explotadores) y trabajadores calificados de c	72 583	83,9	28 312	83,4	44 271	84,2
Agricultores (explotadores) y trabajadores calificados de p	9 561	11,0	3 949	11,6	5 612	10,7
Explotadores agrícolas, polivalentes o mixtos (agrícolas, p	1 881	2,2	800	2,4	1 081	2,1
Criadores de ganado, pecuario y otros animales (excepto el	1 901	2,2	546	1,6	1 355	2,6
Avicultores y trabajadores calificados de la avicultura	222	0,3	89	0,3	133	0,3
Agronomos y afines	91	0,1	89	0,3	2	0,0
Explotador forestal	106	0,1	57	0,2	49	0,1
Técnicos (peritos) en agronomía, zootecnia y silvicultura y	50	0,1	40	0,1	10	0,0
Explotador de ganado lechero	39	0,0	21	0,1	18	0,0
Operador de maquina agrícola	19	0,0	16	0,0	3	0,0
Agricultores (explotadores); trabajadores calificados de hue	65	0,1	12	0,0	53	0,1
Criadores y trabajadores pecuarios calificados de otros ani	15	0,0	13	0,0	2	0,0
Técnicos asistente veterinario	7	0,0	6	0,0	1	0,0
Trabajadores agropecuarios	1	0,0	1	0,0	-	0,0
Bacteriologos, biólogos, botánicos, zoólogos y afines	2	0,0	2	0,0	-	0,0
PUNO	126 680	100,0	17 491	100,0	109 189	100,0
Agricultores (explotadores) y trabajadores calificados de c	54 447	43,0	10 852	62,0	43 595	39,9
Agricultores (explotadores) y trabajadores calificados de p	5 847	4,6	1 261	7,2	4 586	4,2
Explotadores agrícolas, polivalentes o mixtos (agrícolas, p	37 100	29,3	2 907	16,6	34 193	31,3
Criadores de ganado, pecuario y otros animales (excepto el	28 837	22,8	2 360	13,5	26 477	24,2
Avicultores y trabajadores calificados de la avicultura	51	0,0	21	0,1	30	0,0
Agronomos y afines	26	0,0	22	0,1	4	0,0
Explotador forestal	22	0,0	2	0,0	20	0,0
Técnicos (peritos) en agronomía, zootecnia y silvicultura y	63	0,0	32	0,2	31	0,0
Explotador de ganado lechero	174	0,1	11	0,1	163	0,1
Operador de maquina agrícola	80	0,1	14	0,1	66	0,1
Agricultores (explotadores); trabajadores calificados de hue	10	0,0	3	0,0	7	0,0
Criadores y trabajadores pecuarios calificados de otros ani	2	0,0	2	0,0	-	0,0
Técnicos asistente veterinario	9	0,0	2	0,0	7	0,0
Trabajadores agropecuarios	10	0,0	2	0,0	8	0,0
Bacteriologos, biólogos, botánicos, zoólogos y afines	2	0,0		0,0	2	0,0
SAN MARTÍN	93 943	100,0	42 292	100,0	51 651	100,0
Agricultores (explotadores) y trabajadores calificados de c	47 166	50,2	25 607	60,5	21 559	41,7
Agricultores (explotadores) y trabajadores calificados de p	41 443	44,1	13 970	33,0	27 473	53,2
Explotadores agrícolas, polivalentes o mixtos (agrícolas, p	1 899	2,0	837	2,0	1 062	2,1
Criadores de ganado, pecuario y otros animales (excepto el	2 213	2,4	1 277	3,0	936	1,8
Avicultores y trabajadores calificados de la avicultura	830	0,9	302	0,7	528	1,0
Agronomos y afines	38	0,0	37	0,1	1	0,0
Explotador forestal	204	0,2	140	0,3	64	0,1
Técnicos (peritos) en agronomía, zootecnia y silvicultura y	41	0,0	36	0,1	5	0,0
Explotador de ganado lechero	34	0,0	25	0,1	9	0,0
Operador de maquina agrícola	21	0,0	21	0,0	-	0,0
Agricultores (explotadores); trabajadores calificados de hue	39	0,0	26	0,1	13	0,0
Criadores y trabajadores pecuarios calificados de otros ani	7	0,0	7	0,0	-	0,0

Continúa…

CUADRO Nº 1.6

PERÚ: PRODUCTOR AGROPECUARIO, POR ÁREA, SEGÚN DEPARTAMENTO Y OCUPACIÓN, 2007

Conclusión.

Departamento / Ocupación	Total	%	Área			
			Urbana	%	Rural	%
Técnicos asistente veterinario	5	0,0	4	0,0	1	0,0
Trabajadores agropecuarios	1	0,0	1	0,0	-	0,0
Bacteriologos, biólogos, botánicos, zoólogos y afines	1	0,0	1	0,0	-	0,0
Economistas y planificadores	1	0,0	1	0,0	-	0,0
TACNA	9 640	100,0	5 189	100,0	4 451	100,0
Agricultores (explotadores) y trabajadores calificados de c	6 030	62,6	3 639	70,1	2 391	53,7
Agricultores (explotadores) y trabajadores calificados de p	794	8,2	270	5,2	524	11,8
Explotadores agrícolas, polivalentes o mixtos (agrícolas, p	766	7,9	510	9,8	256	5,8
Criadores de ganado, pecuario y otros animales (excepto el	1 729	17,9	613	11,8	1 116	25,1
Avicultores y trabajadores calificados de la avicultura	220	2,3	92	1,8	128	2,9
Agronomos y afines	21	0,2	20	0,4	1	0,0
Explotador forestal	6	0,1	5	0,1	1	0,0
Técnicos (peritos) en agronomía, zootecnia y silvicultura y	18	0,2	14	0,3	4	0,1
Explotador de ganado lechero	23	0,2	8	0,2	15	0,3
Operador de maquina agrícola	7	0,1	2	0,0	5	0,1
Agricultores (explotadores); trabajadores calificados de hue	15	0,2	7	0,1	8	0,2
Criadores y trabajadores pecuarios calificados de otros ani	8	0,1	7	0,1	1	0,0
Técnicos asistente veterinario	1	0,0	-	0,0	1	0,0
Trabajadores agropecuarios	1	0,0	1	0,0	-	0,0
Directores generales y gerentes generales de agricultura, c	1	0,0	1	0,0	-	0,0
TUMBES	6 216	100,0	4 134	100,0	2 082	100,0
Agricultores (explotadores) y trabajadores calificados de c	2 603	41,9	2 055	49,7	548	26,3
Agricultores (explotadores) y trabajadores calificados de p	3 154	50,7	1 870	45,2	1 284	61,7
Explotadores agrícolas, polivalentes o mixtos (agrícolas, p	64	1,0	42	1,0	22	1,1
Criadores de ganado, pecuario y otros animales (excepto el	331	5,3	118	2,9	213	10,2
Avicultores y trabajadores calificados de la avicultura	37	0,6	24	0,6	13	0,6
Agronomos y afines	12	0,2	12	0,3	-	0,0
Explotador forestal	6	0,1	5	0,1	1	0,0
Técnicos (peritos) en agronomía, zootecnia y silvicultura y	4	0,1	4	0,1	-	0,0
Explotador de ganado lechero	1	0,0	1	0,0	-	0,0
Operador de maquina agrícola	3	0,0	2	0,0	1	0,0
Criadores y trabajadores pecuarios calificados de otros ani	1	0,0	1	0,0	-	0,0
UCAYALI	23 289	100,0	7 359	100,0	15 930	100,0
Agricultores (explotadores) y trabajadores calificados de c	16 613	71,3	5 350	72,7	11 263	70,7
Agricultores (explotadores) y trabajadores calificados de p	4 514	19,4	897	12,2	3 617	22,7
Explotadores agrícolas, polivalentes o mixtos (agrícolas, p	498	2,1	195	2,6	303	1,9
Criadores de ganado, pecuario y otros animales (excepto el	427	1,8	191	2,6	236	1,5
Avicultores y trabajadores calificados de la avicultura	413	1,8	136	1,8	277	1,7
Agronomos y afines	27	0,1	23	0,3	4	0,0
Explotador forestal	736	3,2	516	7,0	220	1,4
Técnicos (peritos) en agronomía, zootecnia y silvicultura y	32	0,1	26	0,4	6	0,0
Explotador de ganado lechero	7	0,0	3	0,0	4	0,0
Operador de maquina agrícola	2	0,0	2	0,0	-	0,0
Agricultores (explotadores); trabajadores calificados de hue	11	0,0	11	0,1	-	0,0
Criadores y trabajadores pecuarios calificados de otros ani	1	0,0	1	0,0	-	0,0
Técnicos asistente veterinario	2	0,0	2	0,0	-	0,0
Trabajadores agropecuarios	4	0,0	4	0,1	-	0,0
Gerentes de empresas de agricultura, caza, silvicultura y pe	1	0,0	1	0,0	-	0,0
Directores generales y gerentes generales de agricultura, c	1	0,0	1	0,0	-	0,0

FUENTE: INEI. Censos Nacionales: XI de Población y VI de Vivienda 2007.

CUADRO Nº 1.7

PERÚ: PRODUCTOR AGROPECUARIO POR PRINCIPALES CARACTERÍSTICAS EDUCATIVAS, PEA OCUPADA E INDICADORES DE POBREZA E INGRESOS, SEGÚN DEPARTAMENTO, 2007

Departamento	PRODUCTOR AGROPECUARIO									PEA Ocupada	Porcentaje de productores agropecuarios respecto a la PEA ocupada	INDICADORES DE POBREZA E INGRESOS 1/		
	Total productor agropecuario	Productor agropecuario analfabeto		Productor agropecuario con primaria incompleta		Productor agropecuario con primaria completa		Productor agropecuario con secundaria				Pobres total	Pobres extremos	Ingreso promedio percápita mensual (Nuevos Soles)
	Absoluto	Absoluto	%	Absoluto	%	Absoluto	%	Absoluto	%	Absoluto	%	(%)	(%)	
Total	1 285 018	171 960	13,4	386 410	30,1	696 729	54,2	346 939	27,0	10 251 272	12,5			
Amazonas	44 431	4 477	10,1	13 730	30,9	29 133	65,6	10 086	22,7	124 320	35,7	55,0	19,6	237
Áncash	59 503	9 691	16,3	17 525	29,5	29 979	50,4	14 407	24,2	346 356	17,2	42,6	17,2	350
Apurímac	27 011	5 369	19,9	7 763	28,7	13 435	49,7	7 598	28,1	112 316	24,0	69,5	29,7	199
Arequipa	29 529	2 152	7,3	5 021	17,0	9 397	31,8	9 207	31,2	464 472	6,4	23,8	3,7	495
Ayacucho	55 203	10 246	18,6	17 194	31,1	27 561	49,9	16 001	29,0	194 256	28,4	68,3	35,8	224
Cajamarca	144 359	21 598	15,0	51 635	35,8	96 288	66,7	25 494	17,7	439 480	32,8	64,5	31,0	218
Callao	1 330	80	6,0	241	18,1	429	32,3	500	37,6	351 857	0,4	18,8	0,3	616
Cusco	105 174	19 973	19,0	35 107	33,4	56 037	53,3	27 867	26,5	423 199	24,9	57,4	27,8	270
Huancavelica	46 924	9 118	19,4	14 243	30,4	23 919	51,0	13 280	28,3	130 087	36,1	85,7	68,7	145
Huánuco	75 620	13 842	18,3	29 221	38,6	44 945	59,4	16 211	21,4	237 893	31,8	64,9	31,7	236
Ica	13 091	580	4,4	2 476	18,9	4 517	34,5	5 764	44,0	279 520	4,7	15,1	0,3	418
Junín	88 473	8 802	9,9	21 957	24,8	41 156	46,5	31 826	36,0	444 371	19,9	43,0	13,4	318
La Libertad	70 380	8 553	12,2	24 674	35,1	41 959	59,6	11 955	17,0	567 300	12,4	37,3	12,4	414
Lambayeque	21 113	2 526	12,0	6 057	28,7	10 774	51,0	5 725	27,1	377 864	5,6	40,6	7,0	350
Lima	56 513	2 694	4,8	9 938	17,6	21 275	37,6	23 180	41,0	3 625 326	1,6	19,4	1,1	633
Loreto	66 305	5 868	8,9	20 493	30,9	39 652	59,8	19 694	29,7	293 382	22,6	54,6	23,8	308
Madre De Dios	5 148	390	7,6	1 035	20,1	1 827	35,5	1 801	35,0	49 712	10,4	15,6	1,8	546
Moquegua	6 590	669	10,2	1 389	21,1	2 573	39,0	2 048	31,1	67 972	9,7	25,8	4,3	2 333
Pasco	22 010	2 447	11,1	5 752	26,1	10 920	49,6	7 610	34,6	93 752	23,5	63,4	31,5	239
Piura	86 543	12 160	14,1	30 099	34,8	49 572	57,3	17 727	20,5	530 530	16,3	45,0	13,3	335
Puno	126 680	20 201	15,9	31 800	25,1	61 466	48,5	41 196	32,5	456 897	27,7	67,2	29,9	227
San Martín	93 943	7 560	8,0	28 591	30,4	60 970	64,9	24 076	25,6	284 443	33,0	44,5	16,9	294
Tacna	9 640	713	7,4	1 813	18,8	3 393	35,2	3 375	35,0	127 311	7,6	20,4	3,9	551
Tumbes	6 216	394	6,3	1 940	31,2	3 288	52,9	2 089	33,6	73 443	8,5	18,1	0,5	515
Ucayali	23 289	1 857	8,0	6 716	28,8	12 264	52,7	8 222	35,3	155 213	15,0	45,0	15,8	393

1/ Los indicadores de pobreza e ingresos corresponden a la población del departamento.

FUENTE: INEI - Censos Nacionales: XI de Población y VI de Vivienda 2007.

CUADRO Nº 1.8

PERÚ: PRODUCTOR AGROPECUARIO POR PRINCIPALES CARACTERÍSTICAS EDUCATIVAS, PEA OCUPADA E INDICADORES DE POBREZA E INGRESOS, SEGÚN PROVINCIAS, 2007

Provincia	Departamento	PRODUCTOR AGROPECUARIO									PEA Ocupada	Porcentaje de productores agropecuarios respecto a la PEA ocupada	INDICADORES DE POBREZA E INGRESOS 1/		
		Total productor agropecuario	Productor agropecuario analfabeto		Productor agropecuario con primaria incompleta		Productor agropecuario con primaria completa		Productor agropecuario con secundaria				Pobres total	Pobres extremos	Ingreso promedio percápita mensual (Nuevos Soles)
		Absoluto	Absoluto	%	Absoluto	%	Absoluto	%	Absoluto	%	Absoluto	%	(%)	(%)	
Total		1 285 018	171 960	13,4	386 410	30,1	696 729	54,2	346 939	27,0	10 251 272	12,5			
CHACHAPOYAS	AMAZONAS	5 192	464	8,9	1 600	30,8	3 658	70,5	961	18,5	18 809	27,6	48,0	17,5	318
BAGUA	AMAZONAS	7 510	795	10,6	2 042	27,2	4 394	58,5	2 103	28,0	24 239	31,0	53,8	20,7	236
BONGARA	AMAZONAS	3 888	289	7,4	1 036	26,6	2 611	67,2	775	19,9	10 037	38,7	47,9	13,9	250
CONDORCANQUI	AMAZONAS	4 930	824	16,7	1 421	28,8	2 757	55,9	1 368	27,7	10 367	47,6	76,3	37,8	142
LUYA	AMAZONAS	7 517	711	9,5	2 632	35,0	5 226	69,5	1 501	20,0	15 711	47,8	60,9	23,7	214
RODRÍGUEZ DE MENDOZA	AMAZONAS	3 925	246	6,3	1 097	27,9	2 890	73,6	740	18,9	9 588	40,9	39,1	9,4	271
UTCUBAMBA	AMAZONAS	11 469	1 148	10,0	3 902	34,0	7 597	66,2	2 638	23,0	35 569	32,2	49,7	14,5	237
HUARAZ	ÁNCASH	6 705	1 021	15,2	1 966	29,3	3 280	48,9	1 784	26,6	52 505	12,8	38,5	11,3	392
AIJA	ÁNCASH	780	36	4,6	160	20,5	391	50,1	218	27,9	2 181	35,8	55,9	23,1	227
ANTONIO RAYMONDI	ÁNCASH	1 344	162	12,1	411	30,6	725	53,9	402	29,9	3 281	41,0	72,5	41,5	181
ASUNCIÓN	ÁNCASH	767	237	30,9	213	27,8	318	41,5	163	21,3	2 278	33,7	62,1	29,9	207
BOLOGNESI	ÁNCASH	2 627	169	6,4	613	23,3	1 334	50,8	760	28,9	11 045	23,8	52,5	19,7	257
CARHUAZ	ÁNCASH	5 019	1 135	22,6	1 665	33,2	2 751	54,8	985	19,6	12 889	38,9	55,1	25,1	230
CARLOS FERMÍN FITZCARRALD	ÁNCASH	1 979	534	27,0	655	33,1	920	46,5	370	18,7	5 092	38,9	73,8	44,1	171
CASMA	ÁNCASH	1 982	223	11,3	555	28,0	893	45,1	666	33,6	15 974	12,4	30,6	5,8	365
CORONGO	ÁNCASH	798	69	8,6	200	25,1	480	60,2	202	25,3	2 510	31,8	51,6	21,6	248
HUARI	ÁNCASH	3 942	612	15,5	1 164	29,5	1 882	47,7	967	24,5	15 743	25,0	70,5	40,4	197
HUARMEY	ÁNCASH	1 443	59	4,1	282	19,5	613	42,5	597	41,4	10 485	13,8	27,6	4,2	392
HUAYLAS	ÁNCASH	5 194	969	18,7	1 970	37,9	3 151	60,7	795	15,3	16 097	32,3	55,1	25,3	241
MARISCAL LUZURIAGA	ÁNCASH	1 603	406	25,3	368	23,0	631	39,4	319	19,9	4 480	35,8	70,1	43,2	167
OCROS	ÁNCASH	1 197	43	3,6	226	18,9	564	47,1	459	38,3	3 528	33,9	44,8	14,5	260
PALLASCA	ÁNCASH	2 425	225	9,3	606	25,0	1 330	54,8	572	23,6	7 928	30,6	68,1	36,2	199
POMABAMBA	ÁNCASH	1 875	570	30,4	547	29,2	868	46,3	336	17,9	5 891	31,8	66,2	36,4	194
RECUAY	ÁNCASH	1 499	115	7,7	307	20,5	683	45,6	522	34,8	5 503	27,2	53,5	20,8	256
SANTA	ÁNCASH	7 504	464	6,2	1 879	25,0	3 417	45,5	2 539	33,8	144 012	5,2	18,9	1,9	486
SIHUAS	ÁNCASH	3 492	739	21,2	901	25,8	1 574	45,1	781	22,4	8 288	42,1	69,8	40,8	184
YUNGAY	ÁNCASH	7 328	1 903	26,0	2 837	38,7	4 174	57,0	970	13,2	16 646	44,0	60,2	30,6	209

Continúa…

CUADRO Nº 1.8

PERÚ: PRODUCTOR AGROPECUARIO POR PRINCIPALES CARACTERÍSTICAS EDUCATIVAS, PEA OCUPADA E INDICADORES DE POBREZA E INGRESOS, SEGÚN PROVINCIAS, 2007

Provincia	Departamento	PRODUCTOR AGROPECUARIO									PEA Ocupada	Porcentaje de productores agropecuarios respecto a la PEA ocupada	INDICADORES DE POBREZA E INGRESOS 1/		
		Total productor agropecuario	Productor agropecuario analfabeto		Productor agropecuario con primaria incompleta		Productor agropecuario con primaria completa		Productor agropecuario con secundaria				Pobres total	Pobres extremos	Ingreso promedio percápita mensual (Nuevos Soles)
		Absoluto	Absoluto	%	Absoluto	%	Absoluto	%	Absoluto	%	Absoluto	%	(%)	(%)	
ABANCAY	APURÍMAC	4 929	862	17,5	1 302	26,4	2 331	47,3	1 547	31,4	31 552	15,6	49,3	15,0	311
ANDAHUAYLAS	APURÍMAC	10 223	1 980	19,4	3 109	30,4	5 355	52,4	2 714	26,5	42 292	24,2	68,9	26,5	181
ANTABAMBA	APURÍMAC	878	178	20,3	217	24,7	416	47,4	237	27,0	4 079	21,5	73,6	37,1	170
AYMARAES	APURÍMAC	2 864	562	19,6	676	23,6	1 275	44,5	903	31,5	9 224	31,0	70,8	30,8	172
COTABAMBAS	APURÍMAC	2 059	587	28,5	694	33,7	1 009	49,0	474	23,0	7 522	27,4	81,9	47,8	123
CHINCHEROS	APURÍMAC	4 036	801	19,8	1 271	31,5	2 112	52,3	1 093	27,1	11 857	34,0	75,6	29,7	152
GRAU	APURÍMAC	2 022	399	19,7	494	24,4	937	46,3	630	31,2	5 790	34,9	78,3	42,2	148
AREQUIPA	AREQUIPA	10 545	519	4,9	1 328	12,6	2 595	24,6	3 440	32,6	340 701	3,1	21,7	2,8	535
CAMANÁ	AREQUIPA	1 798	56	3,1	257	14,3	503	28,0	625	34,8	22 182	8,1	26,5	3,9	410
CARAVELI	AREQUIPA	1 302	63	4,8	234	18,0	450	34,6	421	32,3	16 677	7,8	24,2	3,6	413
CASTILLA	AREQUIPA	3 071	299	9,7	594	19,3	1 063	34,6	1 005	32,7	16 479	18,6	34,5	9,3	336
CAYLLOMA	AREQUIPA	7 363	583	7,9	1 429	19,4	2 596	35,3	2 173	29,5	32 911	22,4	36,6	8,6	322
CONDESUYOS	AREQUIPA	1 490	180	12,1	319	21,4	632	42,4	351	23,6	8 408	17,7	38,5	12,1	308
ISLAY	AREQUIPA	1 640	75	4,6	239	14,6	507	30,9	602	36,7	21 271	7,7	24,3	3,7	457
LA UNIÓN	AREQUIPA	2 320	377	16,3	621	26,8	1 051	45,3	590	25,4	5 843	39,7	57,6	26,8	240
HUAMANGA	AYACUCHO	9 212	1 547	16,8	2 748	29,8	4 537	49,3	2 844	30,9	71 283	12,9	56,8	26,8	292
CANGALLO	AYACUCHO	4 176	781	18,7	1 317	31,5	2 218	53,1	1 160	27,8	9 509	43,9	83,1	51,4	156
HUANCA SANCOS	AYACUCHO	1 214	211	17,4	341	28,1	602	49,6	340	28,0	3 573	34,0	78,0	45,2	210
HUANTA	AYACUCHO	10 969	2 105	19,2	3 645	33,2	5 549	50,6	3 134	28,6	27 905	39,3	69,2	37,6	182
LA MAR	AYACUCHO	12 489	2 641	21,1	4 245	34,0	6 563	52,6	3 231	25,9	26 558	47,0	81,1	53,7	179
LUCANAS	AYACUCHO	7 155	1 197	16,7	1 982	27,7	3 297	46,1	2 281	31,9	23 580	30,3	68,5	35,0	217
PARINACOCHAS	AYACUCHO	2 520	502	19,9	709	28,1	1 097	43,5	668	26,5	10 001	25,2	63,6	29,3	203
PAUCAR DEL SARA SARA	AYACUCHO	1 052	125	11,9	263	25,0	435	41,3	428	40,7	3 869	27,2	61,6	28,3	248
SUCRE	AYACUCHO	1 142	174	15,2	300	26,3	509	44,6	408	35,7	3 714	30,7	73,9	40,5	183
VICTOR FAJARDO	AYACUCHO	3 033	613	20,2	872	28,8	1 556	51,3	820	27,0	8 327	36,4	80,2	47,1	165
VILCAS HUAMÁN	AYACUCHO	2 241	350	15,6	772	34,4	1 198	53,5	687	30,7	5 937	37,7	81,1	50,2	149
CAJAMARCA	CAJAMARCA	17 746	2 695	15,2	7 125	40,1	11 893	67,0	2 820	15,9	106 196	16,7	47,5	21,6	321
CAJABAMBA	CAJAMARCA	8 863	1 132	12,8	4 011	45,3	6 845	77,2	851	9,6	21 089	42,0	66,8	33,0	184
CELENDÍN	CAJAMARCA	9 970	1 331	13,4	4 257	42,7	7 384	74,1	1 208	12,1	23 866	41,8	75,1	46,3	187

Continúa...

CUADRO Nº 1.8

PERÚ: PRODUCTOR AGROPECUARIO POR PRINCIPALES CARACTERÍSTICAS EDUCATIVAS, PEA OCUPADA E INDICADORES DE POBREZA E INGRESOS, SEGÚN PROVINCIAS, 2007

Provincia	Departamento	PRODUCTOR AGROPECUARIO									PEA Ocupada	Porcentaje de productores agropecuarios respecto a la PEA ocupada	INDICADORES DE POBREZA E INGRESOS 1/		
		Total productor agropecuario	Productor agropecuario analfabeto		Productor agropecuario con primaria incompleta		Productor agropecuario con primaria completa		Productor agropecuario con secundaria				Pobres total	Pobres extremos	Ingreso promedio percápita mensual (Nuevos Soles)
		Absoluto	Absoluto	%	Absoluto	%	Absoluto	%	Absoluto	%	Absoluto	%	(%)	(%)	
CHOTA	CAJAMARCA	18 522	2 773	15,0	6 681	36,1	12 412	67,0	3 309	17,9	45 396	40,8	64,5	31,1	186
CONTUMAZÁ	CAJAMARCA	2 723	233	8,6	925	34,0	1 946	71,5	501	18,4	9 230	29,5	48,1	19,6	232
CUTERVO	CAJAMARCA	16 382	2 328	14,2	5 356	32,7	11 269	68,8	2 885	17,6	38 736	42,3	70,7	38,0	163
HUALGAYOC	CAJAMARCA	15 568	4 596	29,5	5 389	34,6	9 184	59,0	1 754	11,3	42 533	36,6	70,3	37,1	172
JAÉN	CAJAMARCA	15 806	1 873	11,8	4 779	30,2	9 978	63,1	3 767	23,8	62 184	25,4	47,8	20,8	229
SAN IGNACIO	CAJAMARCA	19 242	2 536	13,2	6 816	35,4	12 502	65,0	4 146	21,5	43 839	43,9	62,9	28,8	169
SAN MARCOS	CAJAMARCA	6 089	907	14,9	2 529	41,5	4 301	70,6	797	13,1	14 442	42,2	70,2	37,3	196
SAN MIGUEL	CAJAMARCA	6 771	475	7,0	1 895	28,0	4 454	65,8	1 716	25,3	14 924	45,4	64,9	29,8	185
SAN PABLO	CAJAMARCA	2 168	262	12,1	826	38,1	1 457	67,2	398	18,4	5 923	36,6	71,3	38,1	191
SANTA CRUZ	CAJAMARCA	4 509	457	10,1	1 046	23,2	2 663	59,1	1 342	29,8	11 122	40,5	61,3	27,3	177
CALLAO	CALLAO	1 330	80	6,0	241	18,1	429	32,3	500	37,6	351 857	0,4	18,8	0,3	616
CUSCO	CUSCO	3 958	633	16,0	1 144	28,9	1 866	47,1	1 116	28,2	154 514	2,6	28,2	7,3	460
ACOMAYO	CUSCO	3 438	659	19,2	1 090	31,7	1 841	53,5	872	25,4	7 633	45,0	84,1	56,5	136
ANTA	CUSCO	6 936	1 153	16,6	1 987	28,6	3 388	48,8	2 201	31,7	16 657	41,6	70,1	35,1	183
CALCA	CUSCO	8 058	1 863	23,1	2 823	35,0	4 326	53,7	1 868	23,2	21 690	37,2	68,5	37,1	192
CANAS	CUSCO	4 150	688	16,6	1 301	31,3	2 286	55,1	1 131	27,3	9 128	45,5	80,1	50,7	122
CANCHIS	CUSCO	9 250	2 021	21,8	2 932	31,7	4 641	50,2	2 280	24,6	33 550	27,6	64,2	29,9	230
CHUMBIVILCAS	CUSCO	10 270	2 290	22,3	3 760	36,6	5 878	57,2	2 113	20,6	23 119	44,4	85,6	58,1	118
ESPINAR	CUSCO	6 976	1 254	18,0	2 346	33,6	4 022	57,7	1 549	22,2	22 864	30,5	64,7	30,4	195
LA CONVENCIÓN	CUSCO	25 431	3 488	13,7	6 861	27,0	11 829	46,5	9 456	37,2	63 455	40,1	57,6	25,0	218
PARURO	CUSCO	4 610	963	20,9	1 677	36,4	2 656	57,6	1 018	22,1	9 028	51,1	87,2	59,0	123
PAUCARTAMBO	CUSCO	7 784	2 148	27,6	3 723	47,8	4 912	63,1	1 053	13,5	15 491	50,2	87,6	62,0	117
QUISPICANCHI	CUSCO	9 388	2 136	22,8	4 025	42,9	5 913	63,0	1 580	16,8	26 385	35,6	78,8	51,6	158
URUBAMBA	CUSCO	4 925	677	13,7	1 438	29,2	2 479	50,3	1 630	33,1	19 685	25,0	52,8	20,9	279
HUANCAVELICA	HUANCAVELICA	14 800	3 449	23,3	4 319	29,2	7 417	50,1	3 798	25,7	45 014	32,9	78,1	58,0	173
ACOBAMBA	HUANCAVELICA	6 114	1 132	18,5	2 011	32,9	3 128	51,2	1 737	28,4	15 410	39,7	88,0	67,1	127
ANGARAES	HUANCAVELICA	4 019	910	22,6	1 318	32,8	2 162	53,8	952	23,7	10 966	36,6	87,6	69,5	132
CASTROVIRREYNA	HUANCAVELICA	2 232	246	11,0	596	26,7	1 107	49,6	769	34,5	6 492	34,4	77,8	56,6	155
CHURCAMPA	HUANCAVELICA	5 471	1 141	20,9	1 808	33,0	2 883	52,7	1 393	25,5	13 112	41,7	88,9	71,7	127
HUAYTARA	HUANCAVELICA	2 647	325	12,3	836	31,6	1 428	53,9	827	31,2	8 262	32,0	78,3	54,5	151
TAYACAJA	HUANCAVELICA	11 641	1 915	16,5	3 355	28,8	5 794	49,8	3 804	32,7	30 831	37,8	89,2	70,3	128

Continúa...

CUADRO Nº 1.8

PERÚ: PRODUCTOR AGROPECUARIO POR PRINCIPALES CARACTERÍSTICAS EDUCATIVAS, PEA OCUPADA E INDICADORES DE POBREZA E INGRESOS, SEGÚN PROVINCIAS, 2007

Provincia	Departamento	PRODUCTOR AGROPECUARIO									PEA Ocupada	Porcentaje de productores agropecuarios respecto a la PEA ocupada	INDICADORES DE POBREZA E INGRESOS 1/		
		Total productor agropecuario	Productor agropecuario analfabeto		Productor agropecuario con primaria incompleta		Productor agropecuario con primaria completa		Productor agropecuario con secundaria				Pobres total	Pobres extremos	Ingreso promedio percápita mensual (Nuevos Soles)
		Absoluto	Absoluto	%	Absoluto	%	Absoluto	%	Absoluto	%	Absoluto	%	(%)	(%)	
HUÁNUCO	HUÁNUCO	18 497	5 108	27,6	7 428	40,2	10 424	56,4	2 933	15,9	90 485	20,4	52,8	21,2	304
AMBO	HUÁNUCO	7 143	1 160	16,2	3 056	42,8	4 754	66,6	1 259	17,6	15 878	45,0	68,8	28,8	191
DOS DE MAYO	HUÁNUCO	3 916	582	14,9	1 436	36,7	2 465	62,9	825	21,1	12 132	32,3	78,8	39,8	165
HUACAYBAMBA	HUÁNUCO	2 205	357	16,2	820	37,2	1 304	59,1	524	23,8	4 423	49,9	76,1	37,0	151
HUAMALIES	HUÁNUCO	6 503	763	11,7	2 248	34,6	3 888	59,8	1 808	27,8	18 368	35,4	76,5	35,1	169
LEONCIO PRADO	HUÁNUCO	11 991	1 688	14,1	4 448	37,1	6 868	57,3	3 142	26,2	44 205	27,1	43,7	11,3	312
MARAÑÓN	HUÁNUCO	3 484	554	15,9	1 274	36,6	2 098	60,2	837	24,0	6 180	56,4	68,7	31,4	157
PACHITEA	HUÁNUCO	8 952	2 356	26,3	4 496	50,2	5 929	66,2	837	9,3	16 666	53,7	81,9	44,1	141
PUERTO INCA	HUÁNUCO	4 893	406	8,3	1 721	35,2	3 043	62,2	1 351	27,6	10 588	46,2	48,2	13,3	177
LAURICOCHA	HUÁNUCO	3 648	228	6,3	814	22,3	1 773	48,6	1 469	40,3	9 358	39,0	66,9	26,6	164
YAROWILCA	HUÁNUCO	4 388	640	14,6	1 480	33,7	2 399	54,7	1 226	27,9	9 610	45,7	85,2	45,7	153
ICA	ICA	3 543	102	2,9	514	14,5	1 066	30,1	1 532	43,2	129 962	2,7	15,6	0,3	453
CHINCHA	ICA	4 113	227	5,5	906	22,0	1 562	38,0	1 779	43,3	75 318	5,5	21,5	0,4	384
NAZCA	ICA	1 433	82	5,7	255	17,8	492	34,3	639	44,6	23 355	6,1	17,6	0,4	413
PALPA	ICA	601	22	3,7	122	20,3	220	36,6	243	40,4	5 170	11,6	15,4	0,3	379
PISCO	ICA	3 401	147	4,3	679	20,0	1 177	34,6	1 571	46,2	45 715	7,4	22,7	0,5	388
HUANCAYO	JUNÍN	13 942	1 672	12,0	3 162	22,7	6 156	44,2	4 815	34,5	172 189	8,1	37,6	8,0	387
CONCEPCIÓN	JUNÍN	4 960	351	7,1	1 108	22,3	2 239	45,1	1 850	37,3	18 961	26,2	58,5	24,0	229
CHANCHAMAYO	JUNÍN	17 833	1 408	7,9	4 525	25,4	8 019	45,0	6 293	35,3	64 233	27,8	46,9	12,6	311
JAUJA	JUNÍN	5 089	342	6,7	995	19,6	2 135	42,0	2 040	40,1	28 936	17,6	50,6	17,1	266
JUNÍN	JUNÍN	2 871	424	14,8	782	27,2	1 390	48,4	718	25,0	9 244	31,1	60,3	21,5	229
SATIPO	JUNÍN	26 100	3 200	12,3	6 991	26,8	12 517	48,0	9 628	36,9	70 150	37,2	61,6	22,3	218
TARMA	JUNÍN	12 268	961	7,8	3 412	27,8	6 629	54,0	4 177	34,0	42 825	28,6	48,7	13,8	292
YAULI	JUNÍN	606	35	5,8	115	19,0	295	48,7	223	36,8	18 796	3,2	23,7	4,0	484
CHUPACA	JUNÍN	4 804	409	8,5	867	18,0	1 776	37,0	2 082	43,3	19 037	25,2	53,8	18,6	249
TRUJILLO	LA LIBERTAD	6 715	447	6,7	1 463	21,8	2 860	42,6	2 041	30,4	316 229	2,1	20,1	2,1	580
ASCOPE	LA LIBERTAD	3 027	114	3,8	553	18,3	1 064	35,2	1 284	42,4	37 960	8,0	25,8	2,8	424

Continúa...

CUADRO Nº 1.8

PERÚ: PRODUCTOR AGROPECUARIO POR PRINCIPALES CARACTERÍSTICAS EDUCATIVAS, PEA OCUPADA E INDICADORES DE POBREZA E INGRESOS, SEGÚN PROVINCIAS, 2007

Provincia	Departamento	PRODUCTOR AGROPECUARIO									PEA Ocupada	Porcentaje de productores agropecuarios respecto a la PEA ocupada	INDICADORES DE POBREZA E INGRESOS 1/		
		Total productor agropecuario	Productor agropecuario analfabeto		Productor agropecuario con primaria incompleta		Productor agropecuario con primaria completa		Productor agropecuario con secundaria				Pobres total	Pobres extremos	Ingreso promedio percápita mensual (Nuevos Soles)
		Absoluto	Absoluto	%	Absoluto	%	Absoluto	%	Absoluto	%	Absoluto	%	(%)	(%)	
BOLIVAR	LA LIBERTAD	1 819	165	9,1	701	38,5	1 177	64,7	307	16,9	4 256	42,7	77,6	47,0	120
CHEPEN	LA LIBERTAD	2 357	114	4,8	551	23,4	983	41,7	755	32,0	26 640	8,8	36,1	5,3	352
JULCÁN	LA LIBERTAD	4 905	418	8,5	1 666	34,0	3 260	66,5	784	16,0	7 873	62,3	73,7	27,8	139
OTUZCO	LA LIBERTAD	13 374	1 435	10,7	5 238	39,2	9 566	71,5	1 572	11,8	28 553	46,8	68,5	24,8	161
PACASMAYO	LA LIBERTAD	2 326	108	4,6	473	20,3	864	37,1	725	31,2	31 502	7,4	32,3	4,3	374
PATAZ	LA LIBERTAD	7 648	1 593	20,8	3 111	40,7	4 892	64,0	846	11,1	22 552	33,9	73,2	33,0	134
SANCHEZ CARRIÓN	LA LIBERTAD	14 286	3 014	21,1	6 273	43,9	8 747	61,2	780	5,5	35 416	40,3	83,9	44,6	130
SANTIAGO DE CHUCO	LA LIBERTAD	5 263	478	9,1	1 966	37,4	3 674	69,8	675	12,8	15 421	34,1	58,5	17,7	188
GRAN CHIMÚ	LA LIBERTAD	3 863	358	9,3	1 314	34,0	2 522	65,3	757	19,6	10 214	37,8	58,6	16,9	201
VIRÚ	LA LIBERTAD	4 797	309	6,4	1 365	28,5	2 350	49,0	1 429	29,8	30 684	15,6	48,8	8,8	259
CHICLAYO	LAMBAYEQUE	6 878	527	7,7	1 616	23,5	3 102	45,1	2 200	32,0	271 456	2,5	29,2	4,0	399
FERREÑAFE	LAMBAYEQUE	4 611	937	20,3	1 349	29,3	2 271	49,3	1 011	21,9	27 955	16,5	55,0	19,0	241
LAMBAYEQUE	LAMBAYEQUE	9 624	1 062	11,0	3 092	32,1	5 401	56,1	2 514	26,1	78 453	12,3	52,0	11,9	250
LIMA	LIMA	16 277	922	5,7	2 538	15,6	5 018	30,8	6 611	40,6	3 286 770	0,5	18,0	0,9	656
BARRANCA	LIMA	3 643	222	6,1	771	21,2	1 342	36,8	1 652	45,3	50 480	7,2	29,0	3,0	453
CAJATAMBO	LIMA	975	54	5,5	221	22,7	507	52,0	336	34,5	2 864	34,0	60,7	28,7	240
CANTA	LIMA	1 547	48	3,1	231	14,9	635	41,0	641	41,4	6 008	25,7	33,6	6,1	343
CAÑETE	LIMA	7 278	287	3,9	1 181	16,2	2 504	34,4	3 126	43,0	82 659	8,8	31,5	3,1	431
HUARAL	LIMA	6 949	362	5,2	1 351	19,4	2 789	40,1	2 918	42,0	65 858	10,6	32,3	4,7	422
HUAROCHIRÍ	LIMA	7 207	190	2,6	1 233	17,1	3 253	45,1	2 917	40,5	32 612	22,1	39,6	13,4	358
HUAURA	LIMA	7 012	305	4,3	1 405	20,0	2 765	39,4	2 815	40,1	77 761	9,0	29,5	4,1	469
OYÓN	LIMA	1 245	92	7,4	238	19,1	564	45,3	377	30,3	7 550	16,5	45,1	8,4	327
YAUYOS	LIMA	4 380	212	4,8	769	17,6	1 898	43,3	1 787	40,8	12 764	34,3	61,9	30,6	225
MAYNAS	LORETO	21 006	1 336	6,4	6 538	31,1	12 572	59,8	6 650	31,7	168 136	12,5	42,9	14,9	400
ALTO AMAZONAS	LORETO	9 742	1 055	10,8	3 344	34,3	6 479	66,5	2 116	21,7	33 372	29,2	68,3	36,7	196
LORETO	LORETO	6 507	672	10,3	1 954	30,0	3 845	59,1	1 906	29,3	17 623	36,9	66,7	30,9	193
MARISCAL RAMÓN CASTILLA	LORETO	7 224	756	10,5	2 394	33,1	4 253	58,9	2 052	28,4	16 835	42,9	62,3	27,4	219

Continúa...

CUADRO Nº 1.8

PERÚ: PRODUCTOR AGROPECUARIO POR PRINCIPALES CARACTERÍSTICAS EDUCATIVAS, PEA OCUPADA E INDICADORES DE POBREZA E INGRESOS, SEGÚN PROVINCIAS, 2007

Provincia	Departamento	PRODUCTOR AGROPECUARIO									PEA Ocupada	Porcentaje de productores agropecuarios respecto a la PEA ocupada	INDICADORES DE POBREZA E INGRESOS 1/		
		Total productor agropecuario	Productor agropecuario analfabeto		Productor agropecuario con primaria incompleta		Productor agropecuario con primaria completa		Productor agropecuario con secundaria				Pobres total	Pobres extremos	Ingreso promedio percápita mensual (Nuevos Soles)
		Absoluto	Absoluto	%	Absoluto	%	Absoluto	%	Absoluto	%	Absoluto	%	(%)	(%)	
REQUENA	LORETO	7 974	352	4,4	2 384	29,9	4 821	60,5	2 713	34,0	21 213	37,6	66,7	30,7	204
UCAYALI	LORETO	7 058	230	3,3	1 971	27,9	4 149	58,8	2 538	36,0	20 353	34,7	66,3	30,1	198
DATEM DEL MARAÑÓN	LORETO	6 794	1 467	21,6	1 908	28,1	3 533	52,0	1 719	25,3	15 850	42,9	79,0	49,9	140
TAMBOPATA	MADRE DE DIOS	3 259	204	6,3	616	18,9	1 120	34,4	1 184	36,3	34 005	9,6	18,3	2,4	571
MANU	MADRE DE DIOS	935	131	14,0	224	24,0	362	38,7	289	30,9	10 166	9,2	19,4	2,9	464
TAHUAMANU	MADRE DE DIOS	954	55	5,8	195	20,4	345	36,2	328	34,4	5 541	17,2	16,5	2,4	512
MARISCAL NIETO	MOQUEGUA	3 576	487	13,6	768	21,5	1 270	35,5	1 044	29,2	31 645	11,3	25,4	5,5	1 599
GENERAL SÁNCHEZ CERRO	MOQUEGUA	2 893	179	6,2	602	20,8	1 263	43,7	968	33,5	10 201	28,4	49,1	19,4	4 544
ILO	MOQUEGUA	121	3	2,5	19	15,7	40	33,1	36	29,8	26 126	0,5	18,2	2,6	2 308
PASCO	PASCO	7 467	736	9,9	1 816	24,3	3 595	48,1	2 863	38,3	49 019	15,2	61,4	26,7	281
DANIEL ALCIDES CARRIÓN	PASCO	4 100	536	13,1	843	20,6	1 558	38,0	1 675	40,9	12 313	33,3	82,3	52,0	170
OXAPAMPA	PASCO	10 443	1 175	11,3	3 093	29,6	5 767	55,2	3 072	29,4	32 420	32,2	61,4	31,6	204
PIURA	PIURA	21 720	2 377	10,9	6 206	28,6	10 668	49,1	5 729	26,4	226 138	9,6	37,5	8,0	402
AYABACA	PIURA	19 090	3 407	17,8	8 288	43,4	12 945	67,8	2 268	11,9	35 768	53,4	78,6	45,1	134
HUANCABAMBA	PIURA	15 492	2 951	19,0	6 376	41,2	9 990	64,5	2 023	13,1	31 314	49,5	75,5	40,7	142
MORROPÓN	PIURA	13 281	1 900	14,3	4 446	33,5	7 401	55,7	2 833	21,3	47 136	28,2	52,2	12,9	252
PAITA	PIURA	2 872	337	11,7	882	30,7	1 543	53,7	685	23,9	34 602	8,3	23,6	1,9	346
SULLANA	PIURA	11 187	1 083	9,7	3 011	26,9	5 289	47,3	3 400	30,4	93 468	12,0	39,1	6,4	356
TALARA	PIURA	185	11	5,9	54	29,2	89	48,1	54	29,2	42 659	0,4	25,6	1,6	416
SECHURA	PIURA	2 716	94	3,5	836	30,8	1 647	60,6	735	27,1	19 445	14,0	33,9	4,8	391
PUNO	PUNO	17 422	3 111	17,9	4 312	24,8	7 961	45,7	5 705	32,7	93 680	18,6	51,6	16,6	319
AZÁNGARO	PUNO	14 011	2 226	15,9	3 626	25,9	7 374	52,6	4 039	28,8	39 030	35,9	82,6	41,4	148
CARABAYA	PUNO	9 650	1 618	16,8	2 864	29,7	5 396	55,9	2 593	26,9	24 576	39,3	84,9	51,5	137
CHUCUITO	PUNO	17 782	1 827	10,3	3 740	21,0	7 868	44,2	7 314	41,1	43 840	40,6	77,7	30,9	170
EL COLLAO	PUNO	14 396	2 339	16,2	3 682	25,6	6 553	45,5	5 066	35,2	31 442	45,8	72,0	25,5	177
HUANCANE	PUNO	9 571	1 701	17,8	2 423	25,3	4 764	49,8	2 965	31,0	23 192	41,3	79,7	32,2	153
LAMPA	PUNO	4 530	521	11,5	1 152	25,4	2 473	54,6	1 347	29,7	13 785	32,9	78,4	33,9	162
MELGAR	PUNO	7 170	1 057	14,7	1 784	24,9	3 665	51,1	2 149	30,0	24 305	29,5	76,1	36,2	176
MOHO	PUNO	5 059	1 007	19,9	1 228	24,3	2 509	49,6	1 494	29,5	11 279	44,9	83,4	40,0	132

Continúa...

CUADRO Nº 1.8

PERÚ: PRODUCTOR AGROPECUARIO POR PRINCIPALES CARACTERÍSTICAS EDUCATIVAS, PEA OCUPADA E INDICADORES DE POBREZA E INGRESOS, SEGÚN PROVINCIAS, 2007

Conclusión.

Provincia	Departamento	PRODUCTOR AGROPECUARIO									PEA Ocupada	Porcentaje de productores agropecuarios respecto a la PEA ocupada	INDICADORES DE POBREZA E INGRESOS 1/		
		Total productor agropecuario	Productor agropecuario analfabeto		Productor agropecuario con primaria incompleta		Productor agropecuario con primaria completa		Productor agropecuario con secundaria				Pobres total	Pobres extremos	Ingreso promedio percápita mensual (Nuevos Soles)
		Absoluto	Absoluto	%	Absoluto	%	Absoluto	%	Absoluto	%	Absoluto	%	(%)	(%)	
SAN ANTONIO DE PUTINA	PUNO	2 012	473	23,5	510	25,3	976	48,5	557	27,7	16 360	12,3	69,4	32,0	210
SAN ROMÁN	PUNO	5 080	864	17,0	1 206	23,7	2 486	48,9	1 434	28,2	90 010	5,6	44,5	7,6	353
SANDIA	PUNO	12 922	1 844	14,3	3 384	26,2	6 105	47,2	4 642	35,9	26 380	49,0	68,2	31,7	143
YUNGUYO	PUNO	7 075	1 613	22,8	1 889	26,7	3 336	47,2	1 891	26,7	19 018	37,2	74,9	30,4	171
MOYOBAMBA	SAN MARTÍN	14 261	1 191	8,4	4 756	33,3	9 697	68,0	3 283	23,0	41 625	34,3	55,7	21,5	259
BELLAVISTA	SAN MARTÍN	7 471	536	7,2	2 270	30,4	4 972	66,6	1 895	25,4	19 097	39,1	45,8	14,0	257
EL DORADO	SAN MARTÍN	6 563	694	10,6	2 252	34,3	4 591	70,0	1 308	19,9	13 708	47,9	71,6	37,8	154
HUALLAGA	SAN MARTÍN	4 485	245	5,5	1 162	25,9	2 986	66,6	1 192	26,6	9 304	48,2	55,3	18,7	220
LAMAS	SAN MARTÍN	14 569	1 616	11,1	4 662	32,0	10 116	69,4	2 932	20,1	32 666	44,6	61,7	28,7	189
MARISCAL CÁCERES	SAN MARTÍN	6 988	421	6,0	1 909	27,3	4 446	63,6	2 031	29,1	20 469	34,1	42,5	13,2	296
PICOTA	SAN MARTÍN	5 324	317	6,0	1 675	31,5	3 454	64,9	1 483	27,9	14 442	36,9	41,8	11,6	277
RIOJA	SAN MARTÍN	12 903	963	7,5	4 007	31,1	8 417	65,2	3 361	26,0	36 917	35,0	55,2	22,1	248
SAN MARTÍN	SAN MARTÍN	10 798	654	6,1	2 786	25,8	6 449	59,7	3 338	30,9	66 729	16,2	35,0	13,0	446
TOCACHE	SAN MARTÍN	10 581	923	8,7	3 112	29,4	5 842	55,2	3 253	30,7	29 486	35,9	30,4	8,1	322
TACNA	TACNA	5 795	374	6,5	1 009	17,4	1 807	31,2	2 095	36,2	113 629	5,1	20,2	2,2	551
CANDARAVE	TACNA	1 536	175	11,4	322	21,0	645	42,0	578	37,6	4 063	37,8	58,4	28,6	451
JORGE BASADRE	TACNA	757	48	6,3	129	17,0	249	32,9	210	27,7	5 571	13,6	20,9	4,5	883
TARATA	TACNA	1 552	116	7,5	353	22,7	692	44,6	492	31,7	4 048	38,3	72,7	38,6	274
TUMBES	TUMBES	4 283	270	6,3	1 352	31,6	2 242	52,3	1 472	34,4	51 729	8,3	15,3	0,8	537
CONTRALMIRANTE VILLAR	TUMBES	368	26	7,1	114	31,0	241	65,5	91	24,7	6 115	6,0	15,2	0,9	457
ZARUMILLA	TUMBES	1 565	98	6,3	474	30,3	805	51,4	526	33,6	15 599	10,0	24,8	1,8	463
CORONEL PORTILLO	UCAYALI	13 761	671	4,9	3 594	26,1	7 055	51,3	5 285	38,4	121 102	11,4	37,2	12,2	427
ATALAYA	UCAYALI	2 319	550	23,7	671	28,9	1 131	48,8	556	24,0	12 955	17,9	64,4	37,0	234
PADRE ABAD	UCAYALI	6 907	581	8,4	2 372	34,3	3 957	57,3	2 262	32,7	20 103	34,4	47,2	17,8	310
PURÚS	UCAYALI	302	55	18,2	79	26,2	121	40,1	119	39,4	1 053	28,7	49,8	22,1	260

1/ Los indicadores de pobreza e ingresos corresponden a la población de la provincia.
FUENTE: INEI.Censos Nacionales: XI de Población y VI de Vivienda 2007.

CUADRO Nº 1.9

PERÚ: PRODUCTOR AGROPECUARIO POR PRINCIPALES CARACTERÍSTICAS EDUCATIVAS, PEA OCUPADA E INDICADORES DE POBREZA E INGRESOS, SEGÚN DISTRITO, 2007

Distrito	Provincia	Departamento	PRODUCTOR AGROPECUARIO									PEA Ocupada	Porcentaje de productores agropecuarios respecto a la PEA ocupada	INDICADORES DE POBREZA E INGRESOS 1/			
			Total productor agropecuario	Productor agropecuario analfabeto		Productor agropecuario con primaria incompleta		Productor agropecuario con primaria completa		Productor agropecuario con secundaria				Altitud del distrito	Pobres total	Pobres extremos	Ingreso promedio percápita mensual (Nuevos Soles)
			Absoluto	Absoluto	%	Absoluto	%	Absoluto	%	Absoluto	%	Absoluto	%		(%)	(%)	
Total			1 285 018	171 960	13,4	386 410	30,1	696 729	54,2	346 939	27,0	10 251 272	12,5				
CHACHAPOYAS	CHACHAPOYAS	AMAZONAS	604	78	12,9	174	28,8	370	61,3	133	22,0	9 158	6,6	2 335	33,8	7,9	418
ASUNCIÓN	CHACHAPOYAS	AMAZONAS	68	6	8,8	15	22,1	45	66,2	13	19,1	146	46,6	2 820	65,1	26,8	236
BALSAS	CHACHAPOYAS	AMAZONAS	229	21	9,2	76	33,2	159	69,4	43	18,8	467	49,0	854	55,7	20,2	230
CHETO	CHACHAPOYAS	AMAZONAS	130	5	3,8	40	30,8	102	78,5	22	16,9	238	54,6	2 500	46,1	11,9	249
CHILIQUIN	CHACHAPOYAS	AMAZONAS	198	9	4,5	81	40,9	169	85,4	17	8,6	370	53,5	2 505	71,7	32,5	198
CHUQUIBAMBA	CHACHAPOYAS	AMAZONAS	338	12	3,6	80	23,7	229	67,8	89	26,3	660	51,2	2 825	68,1	30,5	209
GRANADA	CHACHAPOYAS	AMAZONAS	72	7	9,7	28	38,9	50	69,4	14	19,4	180	40,0	3 013	61,1	22,8	228
HUANCAS	CHACHAPOYAS	AMAZONAS	48	2	4,2	13	27,1	31	64,6	14	29,2	130	36,9	2 558	50,0	12,5	213
LA JALCA	CHACHAPOYAS	AMAZONAS	998	107	10,7	351	35,2	725	72,6	162	16,2	2 037	49,0	2 775	80,3	49,0	174
LEIMEBAMBA	CHACHAPOYAS	AMAZONAS	529	30	5,7	157	29,7	354	66,9	118	22,3	1 530	34,6	2 203	62,8	26,5	252
LEVANTO	CHACHAPOYAS	AMAZONAS	251	28	11,2	85	33,9	190	75,7	35	13,9	372	67,5	2 400	55,4	16,2	214
MAGDALENA	CHACHAPOYAS	AMAZONAS	63	5	7,9	15	23,8	44	69,8	11	17,5	268	23,5	1 900	34,8	7,1	280
MARISCAL CASTILLA	CHACHAPOYAS	AMAZONAS	258	25	9,7	87	33,7	177	68,6	57	22,1	484	53,3	2 200	51,5	15,9	235
MOLINOPAMPA	CHACHAPOYAS	AMAZONAS	466	40	8,6	147	31,5	332	71,2	86	18,5	912	51,1	2 407	48,4	14,4	261
MONTEVIDEO	CHACHAPOYAS	AMAZONAS	91	6	6,6	15	16,5	54	59,3	24	26,4	261	34,9	2 450	41,0	9,7	281
OLLEROS	CHACHAPOYAS	AMAZONAS	107	18	16,8	26	24,3	72	67,3	16	15,0	177	60,5	3 050	65,4	25,1	226
QUINJALCA	CHACHAPOYAS	AMAZONAS	235	34	14,5	61	26,0	178	75,7	23	9,8	394	59,6	3 050	67,4	27,1	204
SAN FCO. DE DAGUAS	CHACHAPOYAS	AMAZONAS	42	3	7,1	9	21,4	20	47,6	9	21,4	120	35,0	2 360	29,9	6,1	311
SAN ISIDRO DE MAINO	CHACHAPOYAS	AMAZONAS	146	7	4,8	54	37,0	125	85,6	12	8,2	323	45,2	2 325	48,4	14,3	240
SOLOCO	CHACHAPOYAS	AMAZONAS	279	18	6,5	71	25,4	202	72,4	55	19,7	482	57,9	2 400	51,1	15,4	215
SONCHE	CHACHAPOYAS	AMAZONAS	40	3	7,5	15	37,5	30	75,0	8	20,0	100	40,0	2 100	59,9	21,0	206
LA PECA	BAGUA	AMAZONAS	2 196	143	6,5	576	26,2	1 193	54,3	742	33,8	11 422	19,2	420	40,2	10,2	302
ARAMANGO	BAGUA	AMAZONAS	1 897	208	11,0	608	32,1	1 316	69,4	363	19,1	4 019	47,2	550	50,7	14,8	212
COPALLIN	BAGUA	AMAZONAS	735	58	7,9	213	29,0	467	63,5	200	27,2	2 307	31,9	800	46,8	11,1	222
EL PARCO	BAGUA	AMAZONAS	88	6	6,8	33	37,5	51	58,0	27	30,7	417	21,1	600	37,4	7,7	257
IMAZA	BAGUA	AMAZONAS	2 594	380	14,6	612	23,6	1 367	52,7	771	29,7	6 074	42,7	350	78,1	42,7	155
JUMBILLA	BONGARA	AMAZONAS	196	7	3,6	41	20,9	121	61,7	58	29,6	599	32,7	2 100	51,6	17,5	281

Continúa...

CUADRO Nº 1.9

PERÚ: PRODUCTOR AGROPECUARIO POR PRINCIPALES CARACTERÍSTICAS EDUCATIVAS, PEA OCUPADA E INDICADORES DE POBREZA E INGRESOS, SEGÚN DISTRITO, 2007

Distrito	Provincia	Departamento	PRODUCTOR AGROPECUARIO									PEA Ocupada	Porcentaje de productores agropecuarios respecto a la PEA ocupada	INDICADORES DE POBREZA E INGRESOS 1/			
			Total productor agropecuario	Productor agropecuario analfabeto		Productor agropecuario con primaria incompleta		Productor agropecuario con primaria completa		Productor agropecuario con secundaria				Altitud del distrito	Pobres total	Pobres extremos	Ingreso promedio percápita mensual (Nuevos Soles)
			Absoluto	Absoluto	%	Absoluto	%	Absoluto	%	Absoluto	%	Absoluto	%		(%)	(%)	
CHISQUILLA	BONGARA	AMAZONAS	68	1	1,5	16	23,5	54	79,4	12	17,6	157	43,3	2 070	53,7	16,7	215
CHURUJA	BONGARA	AMAZONAS	32	4	12,5	10	31,3	17	53,1	9	28,1	106	30,2	1 400	26,2	6,4	374
COROSHA	BONGARA	AMAZONAS	124	10	8,1	25	20,2	100	80,6	16	12,9	227	54,6	2 180	57,4	17,9	205
CUISPES	BONGARA	AMAZONAS	161	12	7,5	45	28,0	122	75,8	24	14,9	329	48,9	1 980	49,8	12,4	201
FLORIDA	BONGARA	AMAZONAS	880	71	8,1	244	27,7	583	66,3	200	22,7	2 123	41,5	2 288	59,8	21,7	219
JAZAN	BONGARA	AMAZONAS	823	46	5,6	215	26,1	451	54,8	142	17,3	3 022	27,2	1 300	37,5	8,5	305
RECTA	BONGARA	AMAZONAS	52	4	7,7	9	17,3	39	75,0	8	15,4	128	40,6	2 130	57,8	18,7	206
SAN CARLOS	BONGARA	AMAZONAS	81	5	6,2	18	22,2	61	75,3	16	19,8	139	58,3	1 955	36,3	8,0	242
SHIPASBAMBA	BONGARA	AMAZONAS	228	17	7,5	73	32,0	167	73,2	49	21,5	541	42,1	1 672	44,0	10,8	229
VALERA	BONGARA	AMAZONAS	286	20	7,0	70	24,5	220	76,9	42	14,7	553	51,7	1 934	55,8	15,4	228
YAMBRASBAMBA	BONGARA	AMAZONAS	957	92	9,6	270	28,2	676	70,6	199	20,8	2 113	45,3	1 903	47,8	12,9	220
NIEVA	CONDORCANQUI	AMAZONAS	3 226	517	16,0	922	28,6	1 808	56,0	888	27,5	6 808	47,4	230	70,7	32,0	153
EL CENEPA	CONDORCANQUI	AMAZONAS	1 145	211	18,4	339	29,6	658	57,5	290	25,3	2 168	52,8	250	84,3	48,7	128
RÍO SANTIAGO	CONDORCANQUI	AMAZONAS	559	96	17,2	160	28,6	291	52,1	190	34,0	1 391	40,2	200	80,7	40,8	132
LAMUD	LUYA	AMAZONAS	218	15	6,9	67	30,7	125	57,3	61	28,0	760	28,7	2 380	51,8	18,8	279
CAMPORREDONDO	LUYA	AMAZONAS	925	91	9,8	336	36,3	537	58,1	260	28,1	2 112	43,8	1 750	62,2	25,8	224
COCABAMBA	LUYA	AMAZONAS	139	7	5,0	67	48,2	120	86,3	15	10,8	341	40,8	2 500	73,7	33,1	175
COLCAMAR	LUYA	AMAZONAS	462	52	11,3	162	35,1	348	75,3	63	13,6	784	58,9	2 304	70,2	29,3	177
CONILA	LUYA	AMAZONAS	432	63	14,6	170	39,4	301	69,7	75	17,4	672	64,3	3 250	53,4	16,9	215
INGUILPATA	LUYA	AMAZONAS	139	10	7,2	45	32,4	95	68,3	33	23,7	249	55,8	2 400	42,1	10,1	258
LONGUITA	LUYA	AMAZONAS	177	14	7,9	59	33,3	131	74,0	32	18,1	347	51,0	2 800	59,0	20,6	208
LONYA CHICO	LUYA	AMAZONAS	163	9	5,5	53	32,5	121	74,2	30	18,4	276	59,1	2 350	47,2	15,1	229
LUYA	LUYA	AMAZONAS	555	56	10,1	199	35,9	381	68,6	114	20,5	1 262	44,0	2 350	57,6	21,2	241
LUYA VIEJO	LUYA	AMAZONAS	78	3	3,8	23	29,5	51	65,4	23	29,5	158	49,4	2 820	54,8	18,3	207
MARÍA	LUYA	AMAZONAS	126	5	4,0	30	23,8	99	78,6	21	16,7	319	39,5	3 225	47,4	13,8	238
OCALLI	LUYA	AMAZONAS	553	41	7,4	181	32,7	379	68,5	130	23,5	1 269	43,6	1 730	51,0	15,4	258
OCUMAL	LUYA	AMAZONAS	483	45	9,3	132	27,3	321	66,5	102	21,1	988	48,9	1 900	61,9	24,0	196
PISUQUIA	LUYA	AMAZONAS	924	110	11,9	351	38,0	659	71,3	159	17,2	2 011	45,9	2 000	68,4	28,3	181
PROVIDENCIA	LUYA	AMAZONAS	290	27	9,3	95	32,8	197	67,9	64	22,1	465	62,4	1 700	66,4	27,6	189

Continúa...

CUADRO Nº 1.9

PERÚ: PRODUCTOR AGROPECUARIO POR PRINCIPALES CARACTERÍSTICAS EDUCATIVAS, PEA OCUPADA E INDICADORES DE POBREZA E INGRESOS, SEGÚN DISTRITO, 2007

Distrito	Provincia	Departamento	PRODUCTOR AGROPECUARIO									PEA Ocupada	Porcentaje de productores agropecuarios respecto a la PEA ocupada	INDICADORES DE POBREZA E INGRESOS 1/			
			Total productor agropecuario	Productor agropecuario analfabeto		Productor agropecuario con primaria incompleta		Productor agropecuario con primaria completa		Productor agropecuario con secundaria				Altitud del distrito	Pobres total	Pobres extremos	Ingreso promedio percápita mensual (Nuevos Soles)
			Absoluto	Absoluto	%	Absoluto	%	Absoluto	%	Absoluto	%	Absoluto	%		(%)	(%)	
SAN CRISTOBAL	LUYA	AMAZONAS	140	8	5,7	62	44,3	113	80,7	19	13,6	218	64,2	2 600	64,7	26,7	176
SAN FRANCISCO DEL YESO	LUYA	AMAZONAS	125	23	18,4	34	27,2	83	66,4	16	12,8	303	41,3	2 500	66,5	29,8	226
SAN JERÓNIMO	LUYA	AMAZONAS	238	19	8,0	84	35,3	178	74,8	40	16,8	410	58,0	2 500	63,8	24,2	187
SN J.DE LOPECANCHA	LUYA	AMAZONAS	84	5	6,0	34	40,5	74	88,1	7	8,3	195	43,1	2 800	64,5	24,9	180
SANTA CATALINA	LUYA	AMAZONAS	226	17	7,5	87	38,5	168	74,3	37	16,4	482	46,9	2 000	68,2	26,7	181
SANTO TOMAS	LUYA	AMAZONAS	638	51	8,0	235	36,8	479	75,1	106	16,6	1 128	56,6	2 800	69,3	31,4	201
TINGO	LUYA	AMAZONAS	145	18	12,4	40	27,6	90	62,1	29	20,0	509	28,5	1 950	38,1	9,5	274
TRITA	LUYA	AMAZONAS	257	22	8,6	86	33,5	176	68,5	65	25,3	453	56,7	2 100	53,6	16,7	217
SAN NICOLÁS	RODRÍGUEZ DE MEDOZA	AMAZONAS	398	19	4,8	109	27,4	279	70,1	82	20,6	1 733	23,0	1 575	29,5	6,0	368
CHIRIMOTO	RODRÍGUEZ DE MEDOZA	AMAZONAS	388	25	6,4	123	31,7	312	80,4	53	13,7	680	57,1	2 000	63,2	22,8	201
COCHAMAL	RODRÍGUEZ DE MEDOZA	AMAZONAS	109	2	1,8	33	30,3	95	87,2	10	9,2	229	47,6	1 620	30,8	6,0	298
HUAMBO	RODRÍGUEZ DE MEDOZA	AMAZONAS	356	24	6,7	91	25,6	239	67,1	85	23,9	1 173	30,3	1 630	29,3	5,1	303
LIMABAMBA	RODRÍGUEZ DE MEDOZA	AMAZONAS	453	25	5,5	100	22,1	348	76,8	74	16,3	1 016	44,6	1 680	41,7	10,6	242
LONGAR	RODRÍGUEZ DE MEDOZA	AMAZONAS	245	14	5,7	88	35,9	191	78,0	40	16,3	593	41,3	1 600	30,6	6,1	280
MARISCAL BENAVIDES	RODRÍGUEZ DE MEDOZA	AMAZONAS	176	18	10,2	63	35,8	127	72,2	28	15,9	569	30,9	1 700	30,3	6,2	360
MILPUC	RODRÍGUEZ DE MEDOZA	AMAZONAS	148	6	4,1	45	30,4	119	80,4	22	14,9	225	65,8	1 552	37,9	7,7	235
OMIA	RODRÍGUEZ DE MEDOZA	AMAZONAS	1 173	68	5,8	323	27,5	830	70,8	262	22,3	2 377	49,3	1 395	45,3	11,1	217
SANTA ROSA	RODRÍGUEZ DE MEDOZA	AMAZONAS	102	7	6,9	33	32,4	92	90,2	4	3,9	208	49,0	1 780	34,5	6,7	246
TOTORA	RODRÍGUEZ DE MEDOZA	AMAZONAS	100	3	3,0	19	19,0	78	78,0	17	17,0	186	53,8	1 650	31,0	5,1	268
VISTA ALEGRE	RODRÍGUEZ DE MEDOZA	AMAZONAS	277	35	12,6	70	25,3	180	65,0	63	22,7	599	46,2	1 900	55,3	14,6	188
BAGUA GRANDE	UTCUBAMBA	AMAZONAS	3 865	410	10,6	1 365	35,3	2 518	65,1	882	22,8	15 972	24,2	440	47,7	13,6	259
CAJARURO	UTCUBAMBA	AMAZONAS	3 514	307	8,7	1 182	33,6	2 324	66,1	856	24,4	8 440	41,6	470	48,4	12,6	214
CUMBA	UTCUBAMBA	AMAZONAS	1 191	140	11,8	390	32,7	844	70,9	223	18,7	2 889	41,2	500	55,4	17,5	195
EL MILAGRO	UTCUBAMBA	AMAZONAS	288	35	12,2	89	30,9	190	66,0	61	21,2	1 750	16,5	396	38,5	10,0	294
JAMALCA	UTCUBAMBA	AMAZONAS	1 077	107	9,9	396	36,8	775	72,0	212	19,7	2 531	42,6	1 201	49,9	13,9	210
LONYA GRANDE	UTCUBAMBA	AMAZONAS	1 352	139	10,3	428	31,7	845	62,5	332	24,6	3 131	43,2	1 250	61,1	23,0	224
YAMÓN	UTCUBAMBA	AMAZONAS	182	10	5,5	52	28,6	101	55,5	72	39,6	856	21,3	1 022	59,0	20,6	214
HUARAZ	HUARAZ	ÁNCASH	1 185	198	16,7	296	25,0	492	41,5	315	26,6	21 964	5,4	3 052	30,6	6,6	465
COCHABAMBA	HUARAZ	ÁNCASH	327	40	12,2	39	11,9	73	22,3	65	19,9	695	47,1	2 105	66,5	36,0	170
COLCABAMBA	HUARAZ	ÁNCASH	91	9	9,9	19	20,9	40	44,0	29	31,9	243	37,4	3 136	48,6	19,8	241
HUANCHAY	HUARAZ	ÁNCASH	430	31	7,2	103	24,0	221	51,4	158	36,7	794	54,2	2 591	50,9	16,6	231

Continúa...

CUADRO Nº 1.9

PERÚ: PRODUCTOR AGROPECUARIO POR PRINCIPALES CARACTERÍSTICAS EDUCATIVAS, PEA OCUPADA E INDICADORES DE POBREZA E INGRESOS, SEGÚN DISTRITO, 2007

Distrito	Provincia	Departamento	PRODUCTOR AGROPECUARIO									PEA Ocupada	Porcentaje de productores agropecuarios respecto a la PEA ocupada	INDICADORES DE POBREZA E INGRESOS 1/			
			Total productor agropecuario	Productor agropecuario analfabeto		Productor agropecuario con primaria incompleta		Productor agropecuario con primaria completa		Productor agropecuario con secundaria				Altitud del distrito	Pobres total	Pobres extremos	Ingreso promedio percápita mensual (Nuevos Soles)
			Absoluto	Absoluto	%	Absoluto	%	Absoluto	%	Absoluto	%	Absoluto	%		(%)	(%)	
INDEPENDENCIA	HUARAZ	ÁNCASH	1 833	276	15,1	564	30,8	947	51,7	487	26,6	21 659	8,5	3 038	36,4	8,3	407
JANGAS	HUARAZ	ÁNCASH	374	99	26,5	115	30,7	190	50,8	72	19,3	1 351	27,7	2 825	54,6	21,2	236
LA LIBERTAD	HUARAZ	ÁNCASH	175	14	8,0	54	30,9	107	61,1	51	29,1	340	51,5	3 300	75,4	46,7	164
OLLEROS	HUARAZ	ÁNCASH	338	44	13,0	128	37,9	171	50,6	96	28,4	731	46,2	3 425	59,4	27,6	215
PAMPAS	HUARAZ	ÁNCASH	272	13	4,8	52	19,1	106	39,0	112	41,2	479	56,8	3 699	53,2	19,3	220
PARIACOTO	HUARAZ	ÁNCASH	637	100	15,7	235	36,9	379	59,5	129	20,3	1 349	47,2	1 239	63,6	30,8	208
PIRA	HUARAZ	ÁNCASH	544	64	11,8	197	36,2	315	57,9	150	27,6	1 129	48,2	3 450	73,4	43,3	160
TARICA	HUARAZ	ÁNCASH	499	133	26,7	164	32,9	239	47,9	120	24,0	1 771	28,2	2 802	44,6	17,3	268
AIJA	AIJA	ÁNCASH	160	8	5,0	31	19,4	77	48,1	39	24,4	598	26,8	3 363	51,1	16,4	275
CORIS	AIJA	ÁNCASH	245	8	3,3	68	27,8	143	58,4	84	34,3	498	49,2	2 890	54,2	22,2	208
HUACLLAN	AIJA	ÁNCASH	50	3	6,0	13	26,0	29	58,0	19	38,0	144	34,7	2 986	50,5	18,8	223
LA MERCED	AIJA	ÁNCASH	240	14	5,8	31	12,9	96	40,0	50	20,8	755	31,8	3 272	63,8	32,1	200
SUCCHA	AIJA	ÁNCASH	85	3	3,5	17	20,0	46	54,1	26	30,6	186	45,7	3 129	52,7	19,2	240
LLAMELLIN	ANTONIO RAYMONDI	ÁNCASH	242	27	11,2	61	25,2	118	48,8	92	38,0	971	24,9	3 384	66,6	28,4	224
ACZO	ANTONIO RAYMONDI	ÁNCASH	160	16	10,0	46	28,8	85	53,1	55	34,4	422	37,9	2 661	65,6	35,1	188
CHACCHO	ANTONIO RAYMONDI	ÁNCASH	74	12	16,2	24	32,4	38	51,4	17	23,0	323	22,9	3 329	76,0	48,9	170
CHINGAS	ANTONIO RAYMONDI	ÁNCASH	176	8	4,5	37	21,0	72	40,9	84	47,7	410	42,9	2 854	59,5	25,7	211
MIRGAS	ANTONIO RAYMONDI	ÁNCASH	651	96	14,7	232	35,6	390	59,9	139	21,4	998	65,2	3 175	80,9	53,6	148
SAN JUAN DE RONTOY	ANTONIO RAYMONDI	ÁNCASH	41	3	7,3	11	26,8	22	53,7	15	36,6	157	26,1	3 525	81,4	53,9	150
CHACAS	ASUNCIÓN	ÁNCASH	382	111	29,1	123	32,2	179	46,9	68	17,8	1 426	26,8	3 359	55,9	22,7	232
ACOCHACA	ASUNCIÓN	ÁNCASH	385	126	32,7	90	23,4	139	36,1	95	24,7	852	45,2	3 350	70,9	40,2	171
CHIQUIAN	BOLOGNESI	ÁNCASH	209	12	5,7	55	26,3	124	59,3	46	22,0	1 358	15,4	3 374	45,4	11,6	325
ABELARDO PARDO LEZAMETA	BOLOGNESI	ÁNCASH	91	1	1,1	8	8,8	16	17,6	44	48,4	255	35,7	2 096	34,7	10,5	308
ANTONIO RAYMONDI	BOLOGNESI	ÁNCASH	234	17	7,3	41	17,5	92	39,3	41	17,5	395	59,2	2 162	47,1	19,2	252
AQUIA	BOLOGNESI	ÁNCASH	141	7	5,0	67	47,5	105	74,5	19	13,5	933	15,1	3 337	58,1	28,2	212
CAJACAY	BOLOGNESI	ÁNCASH	294	37	12,6	79	26,9	130	44,2	123	41,8	776	37,9	2 599	45,0	15,8	240
CANIS	BOLOGNESI	ÁNCASH	44	1	2,3	4	9,1	14	31,8	17	38,6	258	17,1	2 460	28,8	4,3	283
COLQUIOC	BOLOGNESI	ÁNCASH	305	12	3,9	68	22,3	166	54,4	120	39,3	1 019	29,9	743	40,7	7,8	320
HUALLANCA	BOLOGNESI	ÁNCASH	415	39	9,4	131	31,6	227	54,7	95	22,9	3 242	12,8	3 536	60,4	23,9	233
HUASTA	BOLOGNESI	ÁNCASH	217	8	3,7	34	15,7	112	51,6	54	24,9	803	27,0	3 385	56,2	22,8	232
HUAYLLACAYAN	BOLOGNESI	ÁNCASH	244	12	4,9	54	22,1	169	69,3	47	19,3	445	54,8	3 256	64,9	30,1	209

Continúa...

CUADRO Nº 1.9

PERÚ: PRODUCTOR AGROPECUARIO POR PRINCIPALES CARACTERÍSTICAS EDUCATIVAS, PEA OCUPADA E INDICADORES DE POBREZA E INGRESOS, SEGÚN DISTRITO, 2007

Distrito	Provincia	Departamento	PRODUCTOR AGROPECUARIO									PEA Ocupada	Porcentaje de productores agropecuarios respecto a la PEA ocupada	INDICADORES DE POBREZA E INGRESOS 1/			
			Total productor agropecuario	Productor agropecuario analfabeto		Productor agropecuario con primaria incompleta		Productor agropecuario con primaria completa		Productor agropecuario con secundaria				Altitud del distrito	Pobres total	Pobres extremos	Ingreso promedio percápita mensual (Nuevos Soles)
			Absoluto	Absoluto	%	Absoluto	%	Absoluto	%	Absoluto	%	Absoluto	%		(%)	(%)	
LA PRIMAVERA	BOLOGNESI	ÁNCASH	81	3	3,7	17	21,0	34	42,0	26	32,1	227	35,7	2 644	58,5	23,5	212
MANGAS	BOLOGNESI	ÁNCASH	69	5	7,2	10	14,5	30	43,5	30	43,5	169	40,8	3 459	59,8	29,7	223
PACLLON	BOLOGNESI	ÁNCASH	104	5	4,8	10	9,6	34	32,7	32	30,8	546	19,0	3 292	59,9	27,4	234
SAN MIGUEL DE CORPANQUI	BOLOGNESI	ÁNCASH	81	1	1,2	8	9,9	23	28,4	39	48,1	253	32,0	3 379	48,5	15,5	259
TICLLOS	BOLOGNESI	ÁNCASH	98	9	9,2	27	27,6	58	59,2	27	27,6	366	26,8	3 655	53,9	25,0	265
CARHUAZ	CARHUAZ	ÁNCASH	1 445	352	24,4	453	31,3	732	50,7	265	18,3	4 337	33,3	2 638	52,4	20,9	266
ACOPAMPA	CARHUAZ	ÁNCASH	295	42	14,2	84	28,5	153	51,9	87	29,5	825	35,8	2 725	45,3	17,0	275
AMASHCA	CARHUAZ	ÁNCASH	170	48	28,2	60	35,3	90	52,9	33	19,4	368	46,2	2 850	58,5	25,6	195
ANTA	CARHUAZ	ÁNCASH	313	67	21,4	103	32,9	203	64,9	44	14,1	710	44,1	2 791	58,5	32,0	212
ATAQUERO	CARHUAZ	ÁNCASH	220	36	16,4	111	50,5	151	68,6	34	15,5	357	61,6	2 719	65,9	35,3	182
MARCARA	CARHUAZ	ÁNCASH	930	234	25,2	281	30,2	495	53,2	162	17,4	2 190	42,5	2 726	57,0	27,4	202
PARIAHUANCA	CARHUAZ	ÁNCASH	128	14	10,9	42	32,8	73	57,0	35	27,3	437	29,3	2 811	42,8	12,5	245
SAN MIGUEL DE ACO	CARHUAZ	ÁNCASH	322	64	19,9	118	36,6	226	70,2	43	13,4	694	46,4	2 925	67,4	33,9	165
SHILLA	CARHUAZ	ÁNCASH	525	185	35,2	216	41,1	283	53,9	73	13,9	1 244	42,2	3 910	72,2	43,3	170
TINCO	CARHUAZ	ÁNCASH	384	48	12,5	93	24,2	182	47,4	126	32,8	960	40,0	2 588	42,3	15,2	273
YUNGAR	CARHUAZ	ÁNCASH	287	45	15,7	104	36,2	163	56,8	83	28,9	767	37,4	2 828	50,1	22,0	237
SAN LUIS	CARLOS FERMÍN FITZCARRALD	ÁNCASH	1 452	437	30,1	509	35,1	679	46,8	267	18,4	3 409	42,6	3 131	73,3	42,9	179
SAN NICOLÁS	CARLOS FERMÍN FITZCARRALD	ÁNCASH	219	40	18,3	79	36,1	133	60,7	49	22,4	653	33,5	2 875	71,5	40,5	162
YAUYA	CARLOS FERMÍN FITZCARRALD	ÁNCASH	308	57	18,5	67	21,8	108	35,1	54	17,5	1 030	29,9	3 250	76,9	49,6	159
CASMA	CASMA	ÁNCASH	783	61	7,8	167	21,3	302	38,6	301	38,4	11 318	6,9	39	24,3	2,6	417
BUENA VISTA ALTA	CASMA	ÁNCASH	355	68	19,2	122	34,4	179	50,4	88	24,8	1 299	27,3	216	49,1	15,2	228
COMANDANTE NOEL	CASMA	ÁNCASH	72	6	8,3	13	18,1	28	38,9	29	40,3	793	9,1	20	27,7	6,1	311
YAUTAN	CASMA	ÁNCASH	772	88	11,4	253	32,8	384	49,7	248	32,1	2 564	30,1	809	45,5	12,9	251
CORONGO	CORONGO	ÁNCASH	152	28	18,4	27	17,8	72	47,4	27	17,8	572	26,6	3 141	59,0	22,8	259
ACO	CORONGO	ÁNCASH	72	1	1,4	23	31,9	51	70,8	18	25,0	156	46,2	3 150	55,2	20,2	209
BAMBAS	CORONGO	ÁNCASH	55	1	1,8	13	23,6	42	76,4	12	21,8	179	30,7	2 975	63,8	30,3	177
CUSCA	CORONGO	ÁNCASH	337	30	8,9	99	29,4	208	61,7	93	27,6	749	45,0	3 242	62,4	31,0	182
LA PAMPA	CORONGO	ÁNCASH	59	5	8,5	6	10,2	19	32,2	24	40,7	375	15,7	1 788	22,5	4,0	324
YANAC	CORONGO	ÁNCASH	57	3	5,3	17	29,8	43	75,4	12	21,1	185	30,8	2 860	46,6	17,7	223

Continúa...

CUADRO Nº 1.9

PERÚ: PRODUCTOR AGROPECUARIO POR PRINCIPALES CARACTERÍSTICAS EDUCATIVAS, PEA OCUPADA E INDICADORES DE POBREZA E INGRESOS, SEGÚN DISTRITO, 2007

Distrito	Provincia	Departamento	PRODUCTOR AGROPECUARIO									PEA Ocupada	Porcentaje de productores agropecuarios respecto a la PEA ocupada	INDICADORES DE POBREZA E INGRESOS 1/			
			Total productor agropecuario	Productor agropecuario analfabeto		Productor agropecuario con primaria incompleta		Productor agropecuario con primaria completa		Productor agropecuario con secundaria				Altitud del distrito	Pobres total	Pobres extremos	Ingreso promedio percápita mensual (Nuevos Soles)
			Absoluto	Absoluto	%	Absoluto	%	Absoluto	%	Absoluto	%	Absoluto	%		(%)	(%)	
YUPAN	CORONGO	ÁNCASH	66	1	1,5	15	22,7	45	68,2	16	24,2	294	22,4	2 734	32,9	10,0	443
HUARI	HUARI	ÁNCASH	518	81	15,6	84	16,2	138	26,6	84	16,2	2 732	19,0	3 149	56,5	22,8	272
ANRA	HUARI	ÁNCASH	59	9	15,3	19	32,2	30	50,8	21	35,6	314	18,8	3 172	72,1	40,3	176
CAJAY	HUARI	ÁNCASH	40	4	10,0	14	35,0	21	52,5	13	32,5	484	8,3	3 050	79,2	52,9	159
CHAVÍN DE HUANTAR	HUARI	ÁNCASH	898	198	22,0	296	33,0	439	48,9	163	18,2	2 294	39,1	3 137	79,1	51,4	172
HUACACHI	HUARI	ÁNCASH	80	7	8,8	33	41,3	41	51,3	25	31,3	428	18,7	3 509	78,2	49,5	163
HUACCHIS	HUARI	ÁNCASH	206	9	4,4	59	28,6	103	50,0	84	40,8	468	44,0	3 491	80,4	55,3	160
HUACHIS	HUARI	ÁNCASH	263	34	12,9	67	25,5	133	50,6	68	25,9	568	46,3	3 268	80,5	54,4	156
HUANTAR	HUARI	ÁNCASH	192	18	9,4	63	32,8	108	56,3	35	18,2	686	28,0	3 354	71,0	37,7	183
MASIN	HUARI	ÁNCASH	96	10	10,4	27	28,1	41	42,7	30	31,3	481	20,0	2 550	57,2	24,0	228
PAUCAS	HUARI	ÁNCASH	177	16	9,0	46	26,0	83	46,9	70	39,5	467	37,9	3 421	72,5	41,6	181
PONTO	HUARI	ÁNCASH	56	5	8,9	19	33,9	33	58,9	13	23,2	537	10,4	3 140	80,3	53,5	165
RAHUAPAMPA	HUARI	ÁNCASH	29	1	3,4	10	34,5	11	37,9	13	44,8	163	17,8	2 550	42,4	15,3	307
RAPAYAN	HUARI	ÁNCASH	62	8	12,9	10	16,1	16	25,8	30	48,4	298	20,8	3 238	75,7	43,7	174
SAN MARCOS	HUARI	ÁNCASH	1 126	195	17,3	375	33,3	617	54,8	267	23,7	4 971	22,7	2 964	64,5	32,6	210
SAN PEDRO DE CHANA	HUARI	ÁNCASH	108	14	13,0	39	36,1	58	53,7	34	31,5	381	28,3	3 413	79,4	51,9	153
UCO	HUARI	ÁNCASH	32	3	9,4	3	9,4	10	31,3	17	53,1	471	6,8	3 336	67,9	34,0	199
HUARMEY	HUARMEY	ÁNCASH	840	34	4,0	154	18,3	329	39,2	356	42,4	8 262	10,2	7	24,3	2,4	424
COCHAPETI	HUARMEY	ÁNCASH	134	5	3,7	21	15,7	72	53,7	54	40,3	246	54,5	3 498	56,0	20,7	210
CULEBRAS	HUARMEY	ÁNCASH	175	6	3,4	61	34,9	98	56,0	66	37,7	1 319	13,3	5	30,0	5,0	324
HUAYAN	HUARMEY	ÁNCASH	105	8	7,6	12	11,4	32	30,5	39	37,1	314	33,4	2 706	40,8	10,4	242
MALVAS	HUARMEY	ÁNCASH	189	6	3,2	34	18,0	82	43,4	82	43,4	344	54,9	3 106	49,5	17,4	247
CARAZ	HUAYLAS	ÁNCASH	1 546	288	18,6	645	41,7	943	61,0	280	18,1	8 209	18,8	2 256	43,2	14,6	324
HUALLANCA	HUAYLAS	ÁNCASH	153	19	12,4	31	20,3	86	56,2	42	27,5	495	30,9	1 377	29,7	7,6	301
HUATA	HUAYLAS	ÁNCASH	175	21	12,0	35	20,0	91	52,0	34	19,4	414	42,3	2 736	61,3	32,6	178
HUAYLAS	HUAYLAS	ÁNCASH	283	26	9,2	92	32,5	194	68,6	52	18,4	500	56,6	2 721	55,7	21,3	227
MATO	HUAYLAS	ÁNCASH	219	29	13,2	77	35,2	130	59,4	41	18,7	570	38,4	2 185	54,5	22,9	201
PAMPAROMAS	HUAYLAS	ÁNCASH	1 337	246	18,4	519	38,8	813	60,8	133	9,9	2 349	56,9	2 765	73,2	43,8	146
PUEBLO LIBRE	HUAYLAS	ÁNCASH	673	163	24,2	313	46,5	464	68,9	50	7,4	1 782	37,8	2 492	66,8	36,3	173
SANTA CRUZ	HUAYLAS	ÁNCASH	507	124	24,5	167	32,9	255	50,3	95	18,7	963	52,6	2 900	66,2	33,8	157
SANTO TORIBIO	HUAYLAS	ÁNCASH	56	2	3,6	23	41,1	40	71,4	9	16,1	310	18,1	2 860	52,3	21,7	230

Continúa...

CUADRO Nº 1.9

PERÚ: PRODUCTOR AGROPECUARIO POR PRINCIPALES CARACTERÍSTICAS EDUCATIVAS, PEA OCUPADA E INDICADORES DE POBREZA E INGRESOS, SEGÚN DISTRITO, 2007

Distrito	Provincia	Departamento	PRODUCTOR AGROPECUARIO									PEA Ocupada	Porcentaje de productores agropecuarios respecto a la PEA ocupada	INDICADORES DE POBREZA E INGRESOS 1/			
			Total productor agropecuario	Productor agropecuario analfabeto		Productor agropecuario con primaria incompleta		Productor agropecuario con primaria completa		Productor agropecuario con secundaria				Altitud del distrito	Pobres total	Pobres extremos	Ingreso promedio percápita mensual (Nuevos Soles)
			Absoluto	Absoluto	%	Absoluto	%	Absoluto	%	Absoluto	%	Absoluto	%		(%)	(%)	
YURACMARCA	HUAYLAS	ÁNCASH	245	51	20,8	68	27,8	135	55,1	59	24,1	505	48,5	1 417	56,6	23,0	213
PISCOBAMBA	MARISCAL LUZURIAGA	ÁNCASH	147	27	18,4	21	14,3	42	28,6	34	23,1	1 011	14,5	3 281	52,7	22,9	244
CASCA	MARISCAL LUZURIAGA	ÁNCASH	404	102	25,2	88	21,8	157	38,9	86	21,3	912	44,3	3 132	72,7	41,5	159
ELEAZAR GUZMAN BARRÓN	MARISCAL LUZURIAGA	ÁNCASH	115	28	24,3	31	27,0	62	53,9	21	18,3	261	44,1	2 950	67,6	37,7	158
FIDEL OLIVAS ESCUDERO	MARISCAL LUZURIAGA	ÁNCASH	25	4	16,0	3	12,0	6	24,0	5	20,0	156	16,0	2 650	68,9	39,1	151
LLAMA	MARISCAL LUZURIAGA	ÁNCASH	140	18	12,9	33	23,6	46	32,9	25	17,9	382	36,6	2 821	46,2	14,7	213
LLUMPA	MARISCAL LUZURIAGA	ÁNCASH	448	149	33,3	89	19,9	164	36,6	71	15,8	902	49,7	3 200	86,2	67,4	122
LUCMA	MARISCAL LUZURIAGA	ÁNCASH	239	65	27,2	76	31,8	118	49,4	49	20,5	562	42,5	3 083	79,1	51,4	146
MUSGA	MARISCAL LUZURIAGA	ÁNCASH	85	13	15,3	27	31,8	36	42,4	28	32,9	294	28,9	2 970	37,0	9,0	238
OCROS	OCROS	ÁNCASH	171	14	8,2	35	20,5	84	49,1	57	33,3	502	34,1	3 230	50,6	18,8	259
ACAS	OCROS	ÁNCASH	111	3	2,7	12	10,8	37	33,3	47	42,3	315	35,2	3 689	36,6	8,4	259
CAJAMARQUILLA	OCROS	ÁNCASH	33	0	0,0	4	12,1	20	60,6	10	30,3	176	18,8	3 514	43,1	11,4	261
CARHUAPAMPA	OCROS	ÁNCASH	131	4	3,1	23	17,6	59	45,0	67	51,1	361	36,3	2 228	38,4	8,5	295
COCHAS	OCROS	ÁNCASH	103	7	6,8	28	27,2	49	47,6	36	35,0	415	24,8	1 350	37,2	7,7	263
CONGAS	OCROS	ÁNCASH	184	2	1,1	52	28,3	95	51,6	68	37,0	384	47,9	3 055	53,5	21,0	220
LLIPA	OCROS	ÁNCASH	133	1	0,8	14	10,5	70	52,6	56	42,1	442	30,1	3 020	59,2	22,6	251
SAN CRISTOBAL DE RAJAN	OCROS	ÁNCASH	49	3	6,1	16	32,7	24	49,0	17	34,7	194	25,3	3 605	60,6	32,0	213
SAN PEDRO	OCROS	ÁNCASH	216	3	1,4	28	13,0	85	39,4	85	39,4	593	36,4	2 219	30,5	5,5	306
SANTIAGO DE CHILCAS	OCROS	ÁNCASH	66	6	9,1	14	21,2	41	62,1	16	24,2	146	45,2	3 657	53,4	20,7	225
CABANA	PALLASCA	ÁNCASH	184	10	5,4	43	23,4	101	54,9	59	32,1	886	20,8	3 224	53,9	16,8	254
BOLOGNESI	PALLASCA	ÁNCASH	54	2	3,7	8	14,8	32	59,3	18	33,3	336	16,1	2 880	42,7	12,5	222
CONCHUCOS	PALLASCA	ÁNCASH	392	55	14,0	119	30,4	231	58,9	92	23,5	1 633	24,0	3 180	80,7	50,7	163
HUACASCHUQUE	PALLASCA	ÁNCASH	73	8	11,0	21	28,8	48	65,8	16	21,9	199	36,7	3 100	61,1	26,5	196
HUANDOVAL	PALLASCA	ÁNCASH	125	11	8,8	17	13,6	37	29,6	38	30,4	357	35,0	3 035	51,5	21,6	242
LACABAMBA	PALLASCA	ÁNCASH	105	7	6,7	23	21,9	66	62,9	25	23,8	236	44,5	3 329	58,5	28,0	218
LLAPO	PALLASCA	ÁNCASH	55	1	1,8	16	29,1	35	63,6	10	18,2	219	25,1	3 480	63,8	32,1	198
PALLASCA	PALLASCA	ÁNCASH	200	9	4,5	49	24,5	136	68,0	32	16,0	617	32,4	3 131	66,8	33,6	200
PAMPAS	PALLASCA	ÁNCASH	714	87	12,2	203	28,4	396	55,5	159	22,3	2 164	33,0	3 190	78,0	49,0	185
SANTA ROSA	PALLASCA	ÁNCASH	156	13	8,3	32	20,5	85	54,5	51	32,7	438	35,6	2 370	39,7	10,7	246
TAUCA	PALLASCA	ÁNCASH	367	22	6,0	75	20,4	163	44,4	72	19,6	843	43,5	3 367	59,8	21,2	227

Continúa...

CUADRO Nº 1.9

PERÚ: PRODUCTOR AGROPECUARIO POR PRINCIPALES CARACTERÍSTICAS EDUCATIVAS, PEA OCUPADA E INDICADORES DE POBREZA E INGRESOS, SEGÚN DISTRITO, 2007

Distrito	Provincia	Departamento	PRODUCTOR AGROPECUARIO									PEA Ocupada	Porcentaje de productores agropecuarios respecto a la PEA ocupada	INDICADORES DE POBREZA E INGRESOS 1/			
			Total productor agropecuario	Productor agropecuario analfabeto		Productor agropecuario con primaria incompleta		Productor agropecuario con primaria completa		Productor agropecuario con secundaria				Altitud del distrito	Pobres total	Pobres extremos	Ingreso promedio percápita mensual (Nuevos Soles)
			Absoluto	Absoluto	%	Absoluto	%	Absoluto	%	Absoluto	%	Absoluto	%		(%)	(%)	
POMABAMBA	POMABAMBA	ÁNCASH	883	262	29,7	212	24,0	366	41,4	182	20,6	3 668	24,1	2 948	57,0	25,7	232
HUAYLLAN	POMABAMBA	ÁNCASH	179	34	19,0	56	31,3	92	51,4	37	20,7	755	23,7	3 000	62,1	29,7	187
PAROBAMBA	POMABAMBA	ÁNCASH	624	207	33,2	233	37,3	324	51,9	89	14,3	906	68,9	3 185	82,1	55,5	140
QUINUABAMBA	POMABAMBA	ÁNCASH	189	67	35,4	46	24,3	86	45,5	28	14,8	562	33,6	3 108	83,3	57,6	134
RECUAY	RECUAY	ÁNCASH	230	23	10,0	75	32,6	129	56,1	63	27,4	1 188	19,4	3 394	53,6	20,5	278
CATAC	RECUAY	ÁNCASH	266	45	16,9	64	24,1	131	49,2	67	25,2	1 248	21,3	3 566	46,9	13,6	267
COTAPARACO	RECUAY	ÁNCASH	59	2	3,4	5	8,5	8	13,6	26	44,1	217	27,2	3 008	47,2	15,8	249
HUAYLLAPAMPA	RECUAY	ÁNCASH	221	18	8,1	42	19,0	98	44,3	75	33,9	439	50,3	2 889	55,3	25,0	224
LLACLLIN	RECUAY	ÁNCASH	146	4	2,7	18	12,3	48	32,9	64	43,8	473	30,9	3 008	67,9	33,3	216
MARCA	RECUAY	ÁNCASH	110	5	4,5	19	17,3	55	50,0	40	36,4	307	35,8	2 644	38,4	10,2	285
PAMPAS CHICO	RECUAY	ÁNCASH	133	10	7,5	15	11,3	33	24,8	54	40,6	558	23,8	3 505	54,4	22,8	223
PARARIN	RECUAY	ÁNCASH	211	5	2,4	30	14,2	104	49,3	96	45,5	373	56,6	3 383	66,0	33,3	192
TAPACOCHA	RECUAY	ÁNCASH	53	0	0,0	12	22,6	39	73,6	12	22,6	102	52,0	3 608	65,3	36,0	194
TICAPAMPA	RECUAY	ÁNCASH	70	3	4,3	27	38,6	38	54,3	25	35,7	598	11,7	3 456	53,2	18,3	288
CHIMBOTE	SANTA	ÁNCASH	3 037	177	5,8	674	22,2	1 259	41,5	1 109	36,5	78 845	3,9	4	17,2	1,3	494
CÁCERES DEL PERÚ	SANTA	ÁNCASH	730	51	7,0	249	34,1	490	67,1	164	22,5	1 574	46,4	1 203	43,1	11,6	227
COISHCO	SANTA	ÁNCASH	62	4	6,5	9	14,5	17	27,4	29	46,8	4 808	1,3	15	30,7	3,0	412
MACATE	SANTA	ÁNCASH	480	13	2,7	155	32,3	309	64,4	132	27,5	1 090	44,0	2 712	47,4	15,4	213
MORO	SANTA	ÁNCASH	998	111	11,1	298	29,9	438	43,9	291	29,2	2 803	35,6	426	42,8	10,1	280
NEPEÑA	SANTA	ÁNCASH	348	15	4,3	73	21,0	146	42,0	151	43,4	5 147	6,8	144	23,7	2,3	407
SAMANCO	SANTA	ÁNCASH	153	14	9,2	37	24,2	69	45,1	50	32,7	1 690	9,1	21	24,9	2,8	355
SANTA	SANTA	ÁNCASH	977	52	5,3	241	24,7	427	43,7	370	37,9	6 802	14,4	6	36,9	4,9	353
NUEVO CHIMBOTE	SANTA	ÁNCASH	719	27	3,8	143	19,9	262	36,4	243	33,8	41 253	1,7	25	13,1	0,8	552
SIHUAS	SIHUAS	ÁNCASH	341	59	17,3	101	29,6	191	56,0	78	22,9	1 844	18,5	2 716	41,0	11,8	331
ACOBAMBA	SIHUAS	ÁNCASH	245	20	8,2	18	7,3	42	17,1	53	21,6	476	51,5	3 140	84,0	61,5	136
ALFONSO UGARTE	SIHUAS	ÁNCASH	48	4	8,3	12	25,0	14	29,2	22	45,8	145	33,1	3 205	70,0	34,2	174
CASHAPAMPA	SIHUAS	ÁNCASH	495	127	25,7	148	29,9	234	47,3	98	19,8	955	51,8	3 425	82,1	54,4	145
CHINGALPO	SIHUAS	ÁNCASH	200	37	18,5	34	17,0	89	44,5	61	30,5	604	33,1	3 128	73,5	42,9	164
HUAYLLABAMBA	SIHUAS	ÁNCASH	1 021	240	23,5	318	31,1	514	50,3	221	21,6	1 918	53,2	3 318	75,4	46,1	158
QUICHES	SIHUAS	ÁNCASH	395	55	13,9	90	22,8	180	45,6	111	28,1	677	58,3	3 012	78,9	53,1	158
RAGASH	SIHUAS	ÁNCASH	331	64	19,3	79	23,9	152	45,9	71	21,5	565	58,6	3 500	81,7	53,6	137

Continúa...

CUADRO Nº 1.9

PERÚ: PRODUCTOR AGROPECUARIO POR PRINCIPALES CARACTERÍSTICAS EDUCATIVAS, PEA OCUPADA E INDICADORES DE POBREZA E INGRESOS, SEGÚN DISTRITO, 2007

Distrito	Provincia	Departamento	PRODUCTOR AGROPECUARIO									PEA Ocupada	Porcentaje de productores agropecuarios respecto a la PEA ocupada	INDICADORES DE POBREZA E INGRESOS 1/			
			Total productor agropecuario	Productor agropecuario analfabeto		Productor agropecuario con primaria incompleta		Productor agropecuario con primaria completa		Productor agropecuario con secundaria				Altitud del distrito	Pobres total	Pobres extremos	Ingreso promedio percápita mensual (Nuevos Soles)
			Absoluto	Absoluto	%	Absoluto	%	Absoluto	%	Absoluto	%	Absoluto	%		(%)	(%)	
SAN JUAN	SIHUAS	ÁNCASH	320	112	35,0	69	21,6	108	33,8	43	13,4	842	38,0	2 725	70,8	39,1	145
SICSIBAMBA	SIHUAS	ÁNCASH	96	21	21,9	32	33,3	50	52,1	23	24,0	262	36,6	3 120	70,3	39,6	182
YUNGAY	YUNGAY	ÁNCASH	2 733	740	27,1	981	35,9	1 456	53,3	448	16,4	7 246	37,7	2 458	50,4	20,2	253
CASCAPARA	YUNGAY	ÁNCASH	378	61	16,1	202	53,4	291	77,0	15	4,0	616	61,4	2 725	70,6	40,7	147
MANCOS	YUNGAY	ÁNCASH	894	191	21,4	253	28,3	406	45,4	199	22,3	2 132	41,9	2 507	48,4	19,3	251
MATACOTO	YUNGAY	ÁNCASH	199	45	22,6	82	41,2	133	66,8	24	12,1	508	39,2	2 500	60,1	29,3	198
QUILLO	YUNGAY	ÁNCASH	2 057	600	29,2	937	45,6	1 328	64,6	134	6,5	3 092	66,5	1 252	76,0	46,9	143
RANRAHIRCA	YUNGAY	ÁNCASH	243	52	21,4	91	37,4	132	54,3	36	14,8	952	25,5	2 475	47,3	19,1	260
SHUPLUY	YUNGAY	ÁNCASH	344	88	25,6	156	45,3	206	59,9	16	4,7	606	56,8	2 538	70,6	42,5	166
YANAMA	YUNGAY	ÁNCASH	480	126	26,3	135	28,1	222	46,3	98	20,4	1 494	32,1	3 375	71,1	41,2	169
ABANCAY	ABANCAY	APURÍMAC	1 042	187	17,9	249	23,9	443	42,5	332	31,9	19 107	5,5	2 378	32,0	7,1	428
CHACOCHE	ABANCAY	APURÍMAC	48	3	6,3	11	22,9	25	52,1	19	39,6	325	14,8	3 450	64,3	24,7	156
CIRCA	ABANCAY	APURÍMAC	282	42	14,9	70	24,8	127	45,0	90	31,9	612	46,1	3 120	80,6	41,6	132
CURAHUASI	ABANCAY	APURÍMAC	1 456	308	21,2	355	24,4	699	48,0	403	27,7	4 231	34,4	2 688	73,0	25,7	168
HUANIPACA	ABANCAY	APURÍMAC	390	57	14,6	104	26,7	192	49,2	141	36,2	1 166	33,4	3 150	84,0	26,9	120
LAMBRAMA	ABANCAY	APURÍMAC	534	99	18,5	165	30,9	270	50,6	158	29,6	1 521	35,1	3 111	81,5	42,1	129
PICHIRHUA	ABANCAY	APURÍMAC	693	86	12,4	209	30,2	347	50,1	243	35,1	1 069	64,8	2 726	77,7	28,5	143
SAN PEDRO DE CACHORA	ABANCAY	APURÍMAC	280	45	16,1	100	35,7	151	53,9	91	32,5	1 130	24,8	2 903	59,3	8,3	157
TAMBURCO	ABANCAY	APURÍMAC	204	35	17,2	39	19,1	77	37,7	70	34,3	2 391	8,5	2 581	39,4	5,3	310
ANDAHUAYLAS	ANDAHUAYLAS	APURÍMAC	2 265	342	15,1	679	30,0	1 191	52,6	668	29,5	13 210	17,1	2 926	56,7	19,2	257
ANDARAPA	ANDAHUAYLAS	APURÍMAC	217	40	18,4	78	35,9	126	58,1	57	26,3	582	37,3	2 935	84,0	41,7	122
CHIARA	ANDAHUAYLAS	APURÍMAC	25	7	28,0	5	20,0	14	56,0	4	16,0	168	14,9	3 270	70,6	33,0	141
HUANCARAMA	ANDAHUAYLAS	APURÍMAC	1 022	332	32,5	239	23,4	415	40,6	222	21,7	2 916	35,0	2 965	61,6	17,7	168
HUANCARAY	ANDAHUAYLAS	APURÍMAC	773	165	21,3	262	33,9	448	58,0	158	20,4	1 648	46,9	2 902	65,1	16,0	152
HUAYANA	ANDAHUAYLAS	APURÍMAC	50	0	0,0	14	28,0	24	48,0	24	48,0	94	53,2	3 150	69,3	25,9	144
KISHUARA	ANDAHUAYLAS	APURÍMAC	275	61	22,2	78	28,4	149	54,2	71	25,8	2 171	12,7	3 665	90,9	52,5	99
PACOBAMBA	ANDAHUAYLAS	APURÍMAC	564	111	19,7	176	31,2	291	51,6	168	29,8	1 857	30,4	2 720	55,4	4,8	154
PACUCHA	ANDAHUAYLAS	APURÍMAC	876	156	17,8	288	32,9	460	52,5	253	28,9	2 211	39,6	3 125	83,3	40,1	122
PAMPACHIRI	ANDAHUAYLAS	APURÍMAC	126	33	26,2	26	20,6	59	46,8	32	25,4	708	17,8	3 362	72,3	35,2	144
POMACOCHA	ANDAHUAYLAS	APURÍMAC	67	13	19,4	9	13,4	30	44,8	21	31,3	213	31,5	3 643	76,1	37,9	126

Continúa...

CUADRO Nº 1.9

PERÚ: PRODUCTOR AGROPECUARIO POR PRINCIPALES CARACTERÍSTICAS EDUCATIVAS, PEA OCUPADA E INDICADORES DE POBREZA E INGRESOS, SEGÚN DISTRITO, 2007

Distrito	Provincia	Departamento	PRODUCTOR AGROPECUARIO									PEA Ocupada	Porcentaje de productores agropecuarios respecto a la PEA ocupada	INDICADORES DE POBREZA E INGRESOS 1/			
			Total productor agropecuario	Productor agropecuario analfabeto		Productor agropecuario con primaria incompleta		Productor agropecuario con primaria completa		Productor agropecuario con secundaria				Altitud del distrito	Pobres total	Pobres extremos	Ingreso promedio percápita mensual (Nuevos Soles)
			Absoluto	Absoluto	%	Absoluto	%	Absoluto	%	Absoluto	%	Absoluto	%		(%)	(%)	
SAN ANTONIO DE CACHI	ANDAHUAYLAS	APURÍMAC	310	42	13,5	125	40,3	214	69,0	69	22,3	672	46,1	3 250	74,2	30,6	129
SAN JERONIMO	ANDAHUAYLAS	APURÍMAC	1 300	296	22,8	378	29,1	640	49,2	350	26,9	5 515	23,6	2 944	71,7	27,5	180
SAN MIGUEL DE CHACCRAMPA	ANDAHUAYLAS	APURÍMAC	50	6	12,0	13	26,0	27	54,0	17	34,0	255	19,6	3 650	86,0	50,4	99
SANTA MARIA DE CHICMO	ANDAHUAYLAS	APURÍMAC	705	126	17,9	235	33,3	382	54,2	188	26,7	2 674	26,4	3 262	82,0	30,2	124
TALAVERA	ANDAHUAYLAS	APURÍMAC	652	108	16,6	192	29,4	328	50,3	172	26,4	5 126	12,7	2 820	57,2	12,9	235
TUMAY HUARACA	ANDAHUAYLAS	APURÍMAC	202	27	13,4	80	39,6	122	60,4	50	24,8	487	41,5	3 369	79,8	43,3	116
TURPO	ANDAHUAYLAS	APURÍMAC	671	104	15,5	217	32,3	397	59,2	165	24,6	1 416	47,4	3 297	83,1	38,9	121
KAQUIABAMBA	ANDAHUAYLAS	APURÍMAC	73	11	15,1	15	20,5	38	52,1	25	34,2	369	19,8	3 150	83,6	40,0	123
ANTABAMBA	ANTABAMBA	APURÍMAC	300	83	27,7	76	25,3	134	44,7	64	21,3	1 232	24,4	3 636	76,0	40,5	184
EL ORO	ANTABAMBA	APURÍMAC	67	11	16,4	8	11,9	30	44,8	17	25,4	239	28,0	3 280	34,5	1,8	240
HUAQUIRCA	ANTABAMBA	APURÍMAC	35	8	22,9	10	28,6	14	40,0	13	37,1	522	6,7	3 480	84,0	52,1	149
JUAN ESPINOZA MEDRANO	ANTABAMBA	APURÍMAC	187	47	25,1	48	25,7	88	47,1	45	24,1	727	25,7	3 229	79,7	44,1	166
OROPESA	ANTABAMBA	APURÍMAC	79	15	19,0	27	34,2	42	53,2	19	24,1	695	11,4	3 310	71,2	32,1	157
PACHACONAS	ANTABAMBA	APURÍMAC	118	10	8,5	20	16,9	59	50,0	44	37,3	371	31,8	3 438	55,4	8,6	184
SABAINO	ANTABAMBA	APURÍMAC	92	4	4,3	28	30,4	49	53,3	35	38,0	293	31,4	3 433	82,3	49,1	154
CHALHUANCA	AYMARAES	APURÍMAC	251	30	12,0	50	19,9	97	38,6	82	32,7	1 651	15,2	2 888	54,4	17,3	279
CAPAYA	AYMARAES	APURÍMAC	116	9	7,8	25	21,6	37	31,9	65	56,0	283	41,0	3 290	72,0	32,3	178
CARAYBAMBA	AYMARAES	APURÍMAC	219	40	18,3	44	20,1	81	37,0	84	38,4	503	43,5	3 310	72,9	23,6	164
CHAPIMARCA	AYMARAES	APURÍMAC	6	1	16,7	3	50,0	3	50,0	0	0,0	413	1,5	3 414	73,0	35,8	139
COLCABAMBA	AYMARAES	APURÍMAC	46	7	15,2	16	34,8	23	50,0	13	28,3	235	19,6	3 360	67,4	26,0	151
COTARUSE	AYMARAES	APURÍMAC	464	104	22,4	107	23,1	223	48,1	134	28,9	1 740	26,7	3 248	82,4	42,2	131
HUAYLLO	AYMARAES	APURÍMAC	85	12	14,1	18	21,2	35	41,2	30	35,3	239	35,6	3 139	72,1	33,9	179
JUSTO APU SAHUARAURA	AYMARAES	APURÍMAC	223	31	13,9	32	14,3	71	31,8	92	41,3	338	66,0	3 200	56,3	9,3	174
LUCRE	AYMARAES	APURÍMAC	187	43	23,0	68	36,4	104	55,6	47	25,1	411	45,5	2 800	69,0	28,1	150
POCOHUANCA	AYMARAES	APURÍMAC	63	12	19,0	12	19,0	24	38,1	24	38,1	304	20,7	3 180	63,8	23,0	168
SAN JUAN DE CHACNA	AYMARAES	APURÍMAC	15	2	13,3	3	20,0	8	53,3	4	26,7	144	10,4	2 854	76,2	31,4	150
SANAYCA	AYMARAES	APURÍMAC	250	64	25,6	57	22,8	101	40,4	72	28,8	472	53,0	3 370	79,7	44,6	140
SORAYA	AYMARAES	APURÍMAC	144	40	27,8	46	31,9	73	50,7	34	23,6	269	53,5	2 870	77,0	38,0	151
TAPAIRIHUA	AYMARAES	APURÍMAC	330	96	29,1	84	25,5	139	42,1	91	27,6	616	53,6	2 820	67,3	26,4	165
TINTAY	AYMARAES	APURÍMAC	280	53	18,9	62	22,1	164	58,6	61	21,8	741	37,8	2 772	77,5	34,7	157

Continúa...

CUADRO Nº 1.9

PERÚ: PRODUCTOR AGROPECUARIO POR PRINCIPALES CARACTERÍSTICAS EDUCATIVAS, PEA OCUPADA E INDICADORES DE POBREZA E INGRESOS, SEGÚN DISTRITO, 2007

Distrito	Provincia	Departamento	PRODUCTOR AGROPECUARIO									PEA Ocupada	Porcentaje de productores agropecuarios respecto a la PEA ocupada	INDICADORES DE POBREZA E INGRESOS 1/			
			Total productor agropecuario	Productor agropecuario analfabeto		Productor agropecuario con primaria incompleta		Productor agropecuario con primaria completa		Productor agropecuario con secundaria				Altitud del distrito	Pobres total	Pobres extremos	Ingreso promedio percápita mensual (Nuevos Soles)
			Absoluto	Absoluto	%	Absoluto	%	Absoluto	%	Absoluto	%	Absoluto	%		(%)	(%)	
TORAYA	AYMARAES	APURÍMAC	110	12	10,9	30	27,3	53	48,2	45	40,9	451	24,4	3 146	80,4	44,9	143
YANACA	AYMARAES	APURÍMAC	75	6	8,0	19	25,3	39	52,0	25	33,3	414	18,1	3 340	75,5	37,6	164
TAMBOBAMBA	COTABAMBAS	APURÍMAC	793	314	39,6	249	31,4	341	43,0	131	16,5	2 389	33,2	3 250	84,7	52,3	127
COTABAMBAS	COTABAMBAS	APURÍMAC	515	77	15,0	182	35,3	278	54,0	162	31,5	1 149	44,8	3 425	71,0	28,9	142
COYLLURQUI	COTABAMBAS	APURÍMAC	186	32	17,2	61	32,8	95	51,1	59	31,7	846	22,0	3 165	75,8	36,3	136
HAQUIRA	COTABAMBAS	APURÍMAC	230	62	27,0	66	28,7	109	47,4	57	24,8	1 350	17,0	3 671	79,0	42,4	124
MARA	COTABAMBAS	APURÍMAC	288	84	29,2	122	42,4	168	58,3	59	20,5	735	39,2	3 770	89,5	60,0	105
CHALLHUAHUACHO	COTABAMBAS	APURÍMAC	47	18	38,3	14	29,8	18	38,3	6	12,8	1 053	4,5	3 698	88,5	61,9	109
CHINCHEROS	CHINCHEROS	APURÍMAC	297	42	14,1	85	28,6	146	49,2	94	31,6	1 515	19,6	2 772	69,0	29,8	215
ANCO_HUALLO	CHINCHEROS	APURÍMAC	758	166	21,9	271	35,8	408	53,8	186	24,5	2 782	27,2	3 204	80,2	35,0	147
COCHARCAS	CHINCHEROS	APURÍMAC	195	19	9,7	59	30,3	110	56,4	60	30,8	464	42,0	3 030	82,3	43,6	139
HUACCANA	CHINCHEROS	APURÍMAC	848	114	13,4	238	28,1	437	51,5	276	32,5	2 043	41,5	3 075	68,3	18,7	152
OCOBAMBA	CHINCHEROS	APURÍMAC	710	145	20,4	231	32,5	367	51,7	203	28,6	1 888	37,6	3 006	80,2	29,8	142
ONGOY	CHINCHEROS	APURÍMAC	569	133	23,4	184	32,3	296	52,0	142	25,0	1 685	33,8	2 768	66,5	18,1	158
URANMARCA	CHINCHEROS	APURÍMAC	266	51	19,2	80	30,1	138	51,9	71	26,7	544	48,9	3 100	79,3	26,7	137
RANRACANCHA	CHINCHEROS	APURÍMAC	393	131	33,3	123	31,3	210	53,4	61	15,5	936	42,0	3 400	89,5	53,7	110
CHUQUIBAMBILLA	GRAU	APURÍMAC	499	64	12,8	129	25,9	235	47,1	173	34,7	1 623	30,7	3 320	72,2	36,0	193
CURPAHUASI	GRAU	APURÍMAC	279	68	24,4	82	29,4	144	51,6	68	24,4	649	43,0	3 438	86,5	53,7	121
GAMARRA	GRAU	APURÍMAC	155	20	12,9	31	20,0	75	48,4	58	37,4	389	39,8	3 445	76,9	39,6	134
HUAYLLATI	GRAU	APURÍMAC	22	8	36,4	3	13,6	5	22,7	5	22,7	133	16,5	3 481	77,9	35,9	129
MAMARA	GRAU	APURÍMAC	53	22	41,5	10	18,9	22	41,5	11	20,8	245	21,6	3 590	69,2	30,4	152
MICAELA BASTIDAS	GRAU	APURÍMAC	163	35	21,5	16	9,8	48	29,4	69	42,3	302	54,0	3 508	85,6	55,0	127
PATAYPAMPA	GRAU	APURÍMAC	138	11	8,0	30	21,7	66	47,8	56	40,6	287	48,1	3 952	90,0	61,2	106
PROGRESO	GRAU	APURÍMAC	237	72	30,4	74	31,2	107	45,1	54	22,8	738	32,1	3 850	80,0	38,3	118
SAN ANTONIO	GRAU	APURÍMAC	6	2	33,3	1	16,7	3	50,0	1	16,7	51	11,8	3 451	78,4	40,0	155
SANTA ROSA	GRAU	APURÍMAC	106	23	21,7	24	22,6	56	52,8	25	23,6	246	43,1	3 550	86,0	55,4	127
TURPAY	GRAU	APURÍMAC	110	21	19,1	16	14,5	42	38,2	44	40,0	311	35,4	3 440	72,8	31,9	163
VILCABAMBA	GRAU	APURÍMAC	8	0	0,0	1	12,5	2	25,0	3	37,5	144	5,6	2 780	59,3	21,3	252
VIRUNDO	GRAU	APURÍMAC	73	20	27,4	21	28,8	35	47,9	20	27,4	304	24,0	3 845	86,6	54,5	117
CURASCO	GRAU	APURÍMAC	173	33	19,1	56	32,4	97	56,1	43	24,9	368	47,0	3 460	88,2	59,9	118

Continúa...

CUADRO Nº 1.9

PERÚ: PRODUCTOR AGROPECUARIO POR PRINCIPALES CARACTERÍSTICAS EDUCATIVAS, PEA OCUPADA E INDICADORES DE POBREZA E INGRESOS, SEGÚN DISTRITO, 2007

Distrito	Provincia	Departamento	PRODUCTOR AGROPECUARIO									PEA Ocupada	Porcentaje de productores agropecuarios respecto a la PEA ocupada	INDICADORES DE POBREZA E INGRESOS 1/			
			Total productor agropecuario	Productor agropecuario analfabeto		Productor agropecuario con primaria incompleta		Productor agropecuario con primaria completa		Productor agropecuario con secundaria				Altitud del distrito	Pobres total	Pobres extremos	Ingreso promedio percápita mensual (Nuevos Soles)
			Absoluto	Absoluto	%	Absoluto	%	Absoluto	%	Absoluto	%	Absoluto	%		(%)	(%)	
AREQUIPA	AREQUIPA	AREQUIPA	374	5	1,3	11	2,9	31	8,3	63	16,8	25 924	1,4	2 325	5,7	0,3	925
ALTO SELVA ALEGRE	AREQUIPA	AREQUIPA	277	10	3,6	27	9,7	57	20,6	83	30,0	28 509	1,0	2 500	21,2	2,2	477
CAYMA	AREQUIPA	AREQUIPA	813	61	7,5	116	14,3	198	24,4	244	30,0	28 625	2,8	2 403	24,6	3,1	493
CERRO COLORADO	AREQUIPA	AREQUIPA	1 310	59	4,5	157	12,0	305	23,3	467	35,6	43 680	3,0	2 425	25,8	3,2	471
CHARACATO	AREQUIPA	AREQUIPA	258	12	4,7	28	10,9	55	21,3	94	36,4	2 743	9,4	2 480	26,3	4,0	474
CHIGUATA	AREQUIPA	AREQUIPA	190	18	9,5	24	12,6	50	26,3	43	22,6	1 014	18,7	2 950	30,7	7,0	271
JACOBO HUNTER	AREQUIPA	AREQUIPA	498	41	8,2	88	17,7	147	29,5	158	31,7	17 571	2,8	2 250	27,0	3,5	422
LA JOYA	AREQUIPA	AREQUIPA	1 444	54	3,7	186	12,9	359	24,9	541	37,5	9 679	14,9	1 620	36,9	8,1	310
MARIANO MELGAR	AREQUIPA	AREQUIPA	146	7	4,8	7	4,8	22	15,1	58	39,7	20 187	0,7	2 385	21,0	2,4	510
MIRAFLORES	AREQUIPA	AREQUIPA	158	5	3,2	16	10,1	25	15,8	50	31,6	20 822	0,8	2 430	19,5	2,1	539
MOLLEBAYA	AREQUIPA	AREQUIPA	53	2	3,8	6	11,3	16	30,2	19	35,8	668	7,9	2 483	23,4	3,5	330
PAUCARPATA	AREQUIPA	AREQUIPA	539	31	5,8	78	14,5	131	24,3	164	30,4	46 592	1,2	2 400	25,5	3,2	458
POCSI	AREQUIPA	AREQUIPA	156	6	3,8	45	28,8	87	55,8	52	33,3	320	48,8	3 040	30,1	5,1	317
POLOBAYA	AREQUIPA	AREQUIPA	228	14	6,1	36	15,8	71	31,1	106	46,5	729	31,3	3 080	29,2	5,8	292
QUEQUEÑA	AREQUIPA	AREQUIPA	89	1	1,1	9	10,1	17	19,1	29	32,6	484	18,4	2 550	24,0	3,8	325
SABANDIA	AREQUIPA	AREQUIPA	124	7	5,6	22	17,7	41	33,1	43	34,7	1 502	8,3	2 400	28,7	5,6	438
SACHACA	AREQUIPA	AREQUIPA	598	41	6,9	80	13,4	147	24,6	182	30,4	6 680	9,0	2 240	27,9	5,4	497
SAN JUAN DE SIGUAS	AREQUIPA	AREQUIPA	119	4	3,4	27	22,7	42	35,3	38	31,9	644	18,5	1 152	25,1	4,6	341
SAN JUAN DE TARUCANI	AREQUIPA	AREQUIPA	118	18	15,3	34	28,8	62	52,5	22	18,6	633	18,6	4 210	39,3	9,4	292
SANTA ISABEL DE SIGUAS	AREQUIPA	AREQUIPA	185	6	3,2	27	14,6	49	26,5	30	16,2	627	29,5	1 360	21,4	4,1	423
SANTA RITA DE SIGUAS	AREQUIPA	AREQUIPA	150	7	4,7	25	16,7	49	32,7	52	34,7	2 088	7,2	1 268	45,0	9,3	321
SOCABAYA	AREQUIPA	AREQUIPA	582	31	5,3	62	10,7	148	25,4	192	33,0	24 005	2,4	2 290	21,2	2,4	499
TIABAYA	AREQUIPA	AREQUIPA	468	22	4,7	44	9,4	101	21,6	177	37,8	5 373	8,7	2 170	34,7	7,1	356
UCHUMAYO	AREQUIPA	AREQUIPA	335	10	3,0	32	9,6	91	27,2	162	48,4	4 109	8,2	1 950	19,1	2,4	459
VITOR	AREQUIPA	AREQUIPA	237	8	3,4	36	15,2	78	32,9	85	35,9	1 198	19,8	1 200	24,3	4,9	334
YANAHUARA	AREQUIPA	AREQUIPA	252	3	1,2	11	4,4	21	8,3	50	19,8	9 595	2,6	2 390	3,9	0,3	1 010
YARABAMBA	AREQUIPA	AREQUIPA	110	4	3,6	14	12,7	33	30,0	42	38,2	441	24,9	2 475	16,2	2,5	421
YURA	AREQUIPA	AREQUIPA	250	23	9,2	54	21,6	98	39,2	84	33,6	5 709	4,4	2 590	34,5	5,1	352
JOSÉ LUIS BUSTAMANTE Y RIVERO	AREQUIPA	AREQUIPA	484	9	1,9	26	5,4	64	13,2	110	22,7	30 550	1,6	2 310	10,2	0,8	747
CAMANA	CAMANÁ	AREQUIPA	561	8	1,4	47	8,4	94	16,8	175	31,2	6 316	8,9	12	20,4	2,1	527

Continúa...

CUADRO Nº 1.9

PERÚ: PRODUCTOR AGROPECUARIO POR PRINCIPALES CARACTERÍSTICAS EDUCATIVAS, PEA OCUPADA E INDICADORES DE POBREZA E INGRESOS, SEGÚN DISTRITO, 2007

Distrito	Provincia	Departamento	PRODUCTOR AGROPECUARIO									PEA Ocupada	Porcentaje de productores agropecuarios respecto a la PEA ocupada	INDICADORES DE POBREZA E INGRESOS 1/			
			Total productor agropecuario	Productor agropecuario analfabeto		Productor agropecuario con primaria incompleta		Productor agropecuario con primaria completa		Productor agropecuario con secundaria				Altitud del distrito	Pobres total	Pobres extremos	Ingreso promedio percápita mensual (Nuevos Soles)
			Absoluto	Absoluto	%	Absoluto	%	Absoluto	%	Absoluto	%	Absoluto	%		(%)	(%)	
JOSÉ MARÍA QUIMPER	CAMANÁ	AREQUIPA	117	2	1,7	19	16,2	34	29,1	35	29,9	1 474	7,9	22	24,9	3,7	391
MARIANO NICOLÁS VALCARCEL	CAMANÁ	AREQUIPA	59	0	0,0	9	15,3	25	42,4	22	37,3	2 556	2,3	338	27,2	3,7	401
MARISCAL CÁCERES	CAMANÁ	AREQUIPA	170	13	7,6	31	18,2	62	36,5	73	42,9	1 899	9,0	11	35,2	7,4	299
NICOLAS DE PIEROLA	CAMANÁ	AREQUIPA	214	5	2,3	24	11,2	53	24,8	69	32,2	2 359	9,1	40	24,6	3,8	387
OCOÑA	CAMANÁ	AREQUIPA	300	10	3,3	63	21,0	128	42,7	107	35,7	1 935	15,5	12	21,8	3,4	393
QUILCA	CAMANÁ	AREQUIPA	38	3	7,9	5	13,2	11	28,9	8	21,1	374	10,2	82	12,8	2,1	464
SAMUEL PASTOR	CAMANÁ	AREQUIPA	339	15	4,4	59	17,4	96	28,3	136	40,1	5 269	6,4	26	33,5	4,9	346
CARAVELI	CARAVELI	AREQUIPA	130	3	2,3	15	11,5	40	30,8	40	30,8	1 269	10,2	1 779	32,0	5,1	386
ACARI	CARAVELI	AREQUIPA	269	12	4,5	27	10,0	56	20,8	104	38,7	1 821	14,8	163	22,3	2,6	451
ATICO	CARAVELI	AREQUIPA	54	3	5,6	9	16,7	17	31,5	18	33,3	1 866	2,9	75	17,4	1,4	472
ATIQUIPA	CARAVELI	AREQUIPA	29	2	6,9	8	27,6	16	55,2	6	20,7	412	7,0	325	16,9	3,2	359
BELLA UNIÓN	CARAVELI	AREQUIPA	200	7	3,5	27	13,5	60	30,0	72	36,0	2 627	7,6	225	22,9	4,1	436
CAHUACHO	CARAVELI	AREQUIPA	119	11	9,2	48	40,3	73	61,3	19	16,0	399	29,8	3 340	47,1	15,6	219
CHALA	CARAVELI	AREQUIPA	31	5	16,1	5	16,1	7	22,6	10	32,3	2 315	1,3	18	22,4	1,8	444
CHAPARRA	CARAVELI	AREQUIPA	132	7	5,3	32	24,2	48	36,4	54	40,9	2 009	6,6	600	15,4	1,5	424
HUANUHUANU	CARAVELI	AREQUIPA	34	3	8,8	12	35,3	23	67,6	7	20,6	1 376	2,5	948	32,9	4,4	365
JAQUI	CARAVELI	AREQUIPA	67	1	1,5	6	9,0	16	23,9	32	47,8	604	11,1	295	29,9	4,8	367
LOMAS	CARAVELI	AREQUIPA	1	0	0,0	0	0,0	1	100,0	0	0,0	516	0,2	18	12,9	0,5	529
QUICACHA	CARAVELI	AREQUIPA	166	7	4,2	38	22,9	73	44,0	36	21,7	773	21,5	1 820	32,4	8,3	255
YAUCA	CARAVELI	AREQUIPA	70	2	2,9	7	10,0	20	28,6	23	32,9	690	10,1	22	26,2	4,3	424
APLAO	CASTILLA	AREQUIPA	563	20	3,6	81	14,4	141	25,0	233	41,4	3 618	15,6	617	24,3	4,1	354
ANDAGUA	CASTILLA	AREQUIPA	171	12	7,0	40	23,4	66	38,6	51	29,8	503	34,0	3 587	35,8	8,8	270
AYO	CASTILLA	AREQUIPA	68	1	1,5	10	14,7	19	27,9	25	36,8	129	52,7	1 956	27,2	4,4	400
CHACHAS	CASTILLA	AREQUIPA	361	95	26,3	112	31,0	173	47,9	63	17,5	815	44,3	3 055	66,3	34,9	202
CHILCAYMARCA	CASTILLA	AREQUIPA	24	3	12,5	12	50,0	15	62,5	6	25,0	289	8,3	3 850	50,8	17,6	230
CHOCO	CASTILLA	AREQUIPA	287	59	20,6	100	34,8	154	53,7	59	20,6	491	58,5	2 473	59,5	28,1	250
HUANCARQUI	CASTILLA	AREQUIPA	103	1	1,0	10	9,7	30	29,1	41	39,8	649	15,9	610	33,1	6,9	375
MACHAGUAY	CASTILLA	AREQUIPA	212	9	4,2	30	14,2	66	31,1	78	36,8	488	43,4	3 150	33,1	7,1	318
ORCOPAMPA	CASTILLA	AREQUIPA	169	47	27,8	58	34,3	89	52,7	24	14,2	3 730	4,5	3 779	36,7	9,3	372
PAMPACOLCA	CASTILLA	AREQUIPA	352	19	5,4	44	12,5	92	26,1	127	36,1	1 228	28,7	2 950	46,7	13,2	279

Continúa...

CUADRO Nº 1.9

PERÚ: PRODUCTOR AGROPECUARIO POR PRINCIPALES CARACTERÍSTICAS EDUCATIVAS, PEA OCUPADA E INDICADORES DE POBREZA E INGRESOS, SEGÚN DISTRITO, 2007

Distrito	Provincia	Departamento	PRODUCTOR AGROPECUARIO									PEA Ocupada	Porcentaje de productores agropecuarios respecto a la PEA ocupada	INDICADORES DE POBREZA E INGRESOS 1/			
			Total productor agropecuario	Productor agropecuario analfabeto		Productor agropecuario con primaria incompleta		Productor agropecuario con primaria completa		Productor agropecuario con secundaria				Altitud del distrito	Pobres total	Pobres extremos	Ingreso promedio percápita mensual (Nuevos Soles)
			Absoluto	Absoluto	%	Absoluto	%	Absoluto	%	Absoluto	%	Absoluto	%		(%)	(%)	
TIPAN	CASTILLA	AREQUIPA	77	4	5,2	7	9,1	27	35,1	38	49,4	236	32,6	1 913	26,3	4,6	317
UÑON	CASTILLA	AREQUIPA	113	7	6,2	15	13,3	29	25,7	59	52,2	182	62,1	2 782	27,4	5,1	342
URACA	CASTILLA	AREQUIPA	356	11	3,1	37	10,4	93	26,1	123	34,6	3 343	10,6	429	24,1	4,3	368
VIRACO	CASTILLA	AREQUIPA	215	11	5,1	38	17,7	69	32,1	78	36,3	778	27,6	3 215	42,4	10,1	335
CHIVAY	CAYLLOMA	AREQUIPA	255	37	14,5	58	22,7	88	34,5	47	18,4	2 731	9,3	3 625	44,4	10,5	300
ACHOMA	CAYLLOMA	AREQUIPA	268	18	6,7	46	17,2	91	34,0	98	36,6	594	45,1	3 450	50,7	13,1	286
CABANACONDE	CAYLLOMA	AREQUIPA	372	18	4,8	50	13,4	129	34,7	183	49,2	1 042	35,7	3 290	46,0	10,9	279
CALLALLI	CAYLLOMA	AREQUIPA	484	58	12,0	163	33,7	267	55,2	99	20,5	1 134	42,7	3 850	38,3	10,9	269
CAYLLOMA	CAYLLOMA	AREQUIPA	273	65	23,8	88	32,2	141	51,6	41	15,0	1 589	17,2	4 310	62,5	26,9	225
COPORAQUE	CAYLLOMA	AREQUIPA	145	8	5,5	46	31,7	89	61,4	33	22,8	645	22,5	3 575	48,9	16,4	220
HUAMBO	CAYLLOMA	AREQUIPA	135	7	5,2	25	18,5	58	43,0	52	38,5	349	38,7	3 332	31,6	6,9	319
HUANCA	CAYLLOMA	AREQUIPA	470	47	10,0	92	19,6	179	38,1	116	24,7	1 090	43,1	3 080	34,8	8,5	301
ICHUPAMPA	CAYLLOMA	AREQUIPA	95	15	15,8	26	27,4	40	42,1	29	30,5	373	25,5	3 400	47,3	17,3	238
LARI	CAYLLOMA	AREQUIPA	229	26	11,4	59	25,8	86	37,6	63	27,5	652	35,1	3 325	46,9	16,9	220
LLUTA	CAYLLOMA	AREQUIPA	250	13	5,2	72	28,8	129	51,6	83	33,2	577	43,3	3 000	35,3	8,0	299
MACA	CAYLLOMA	AREQUIPA	129	15	11,6	19	14,7	32	24,8	33	25,6	472	27,3	3 262	47,1	10,2	329
MADRIGAL	CAYLLOMA	AREQUIPA	172	26	15,1	56	32,6	86	50,0	43	25,0	393	43,8	3 260	47,0	14,8	260
SAN ANTONIO DE CHUCA	CAYLLOMA	AREQUIPA	123	22	17,9	46	37,4	73	59,3	18	14,6	603	20,4	4 525	47,4	15,6	267
SIBAYO	CAYLLOMA	AREQUIPA	67	12	17,9	10	14,9	16	23,9	6	9,0	389	17,2	3 810	35,1	8,8	321
TAPAY	CAYLLOMA	AREQUIPA	113	20	17,7	15	13,3	37	32,7	20	17,7	238	47,5	2 975	57,1	24,2	274
TISCO	CAYLLOMA	AREQUIPA	335	49	14,6	88	26,3	143	42,7	66	19,7	784	42,7	4 200	57,0	21,9	258
TUTI	CAYLLOMA	AREQUIPA	111	19	17,1	27	24,3	38	34,2	29	26,1	366	30,3	3 800	45,1	13,8	256
YANQUE	CAYLLOMA	AREQUIPA	249	20	8,0	80	32,1	142	57,0	59	23,7	1 040	23,9	3 410	48,6	13,6	274
MAJES	CAYLLOMA	AREQUIPA	3 088	88	2,8	363	11,8	732	23,7	1 055	34,2	17 850	17,3	1 420	28,1	3,9	363
CHUQUIBAMBA	CONDESUYOS	AREQUIPA	244	18	7,4	50	20,5	83	34,0	50	20,5	1 347	18,1	2 945	38,6	9,3	342
ANDARAY	CONDESUYOS	AREQUIPA	74	5	6,8	12	16,2	27	36,5	21	28,4	314	23,6	3 050	38,2	10,3	238
CAYARANI	CONDESUYOS	AREQUIPA	216	45	20,8	57	26,4	102	47,2	39	18,1	1 578	13,7	3 920	70,9	38,4	182
CHICHAS	CONDESUYOS	AREQUIPA	151	8	5,3	20	13,2	45	29,8	41	27,2	294	51,4	2 120	30,6	6,1	327
IRAY	CONDESUYOS	AREQUIPA	109	1	0,9	22	20,2	42	38,5	33	30,3	297	36,7	2 400	30,1	6,3	358
RÍO GRANDE	CONDESUYOS	AREQUIPA	135	8	5,9	15	11,1	51	37,8	40	29,6	1 420	9,5	505	26,2	2,9	383

Continúa...

CUADRO Nº 1.9

PERÚ: PRODUCTOR AGROPECUARIO POR PRINCIPALES CARACTERÍSTICAS EDUCATIVAS, PEA OCUPADA E INDICADORES DE POBREZA E INGRESOS, SEGÚN DISTRITO, 2007

Distrito	Provincia	Departamento	PRODUCTOR AGROPECUARIO									PEA Ocupada	Porcentaje de productores agropecuarios respecto a la PEA ocupada	INDICADORES DE POBREZA E INGRESOS 1/			
			Total productor agropecuario	Productor agropecuario analfabeto		Productor agropecuario con primaria incompleta		Productor agropecuario con primaria completa		Productor agropecuario con secundaria				Altitud del distrito	Pobres total	Pobres extremos	Ingreso promedio percápita mensual (Nuevos Soles)
			Absoluto	Absoluto	%	Absoluto	%	Absoluto	%	Absoluto	%	Absoluto	%		(%)	(%)	
SALAMANCA	CONDESUYOS	AREQUIPA	205	39	19,0	48	23,4	89	43,4	64	31,2	484	42,4	3 203	50,8	17,9	232
YANAQUIHUA	CONDESUYOS	AREQUIPA	356	56	15,7	95	26,7	193	54,2	63	17,7	2 674	13,3	3 000	26,6	5,3	324
MOLLENDO	ISLAY	AREQUIPA	237	12	5,1	28	11,8	59	24,9	92	38,8	9 243	2,6	26	17,2	1,7	550
COCACHACRA	ISLAY	AREQUIPA	336	15	4,5	51	15,2	105	31,3	116	34,5	3 994	8,4	73	26,0	4,5	395
DEAN VALDIVIA	ISLAY	AREQUIPA	372	27	7,3	56	15,1	100	26,9	153	41,1	2 612	14,2	13	35,8	7,0	330
ISLAY	ISLAY	AREQUIPA	11	2	18,2	0	0,0	2	18,2	6	54,5	1 903	0,6	100	21,9	1,5	438
MEJIA	ISLAY	AREQUIPA	101	1	1,0	8	7,9	23	22,8	42	41,6	587	17,2	23	16,4	1,6	490
PUNTA DE BOMBON	ISLAY	AREQUIPA	583	18	3,1	96	16,5	218	37,4	193	33,1	2 932	19,9	9	39,1	8,5	346
COTAHUASI	LA UNIÓN	AREQUIPA	337	28	8,3	49	14,5	87	25,8	109	32,3	1 254	26,9	2 683	38,4	8,8	338
ALCA	LA UNIÓN	AREQUIPA	406	112	27,6	136	33,5	217	53,4	74	18,2	957	42,4	2 750	63,6	33,2	223
CHARCANA	LA UNIÓN	AREQUIPA	93	5	5,4	25	26,9	41	44,1	38	40,9	230	40,4	3 417	52,9	20,5	229
HUAYNACOTAS	LA UNIÓN	AREQUIPA	377	63	16,7	97	25,7	185	49,1	96	25,5	903	41,7	2 590	66,6	32,8	189
PAMPAMARCA	LA UNIÓN	AREQUIPA	333	85	25,5	96	28,8	169	50,8	71	21,3	662	50,3	2 600	66,2	35,5	212
PUYCA	LA UNIÓN	AREQUIPA	245	47	19,2	115	46,9	146	59,6	26	10,6	592	41,4	3 658	75,8	46,5	185
QUECHUALLA	LA UNIÓN	AREQUIPA	70	9	12,9	6	8,6	10	14,3	5	7,1	157	44,6	1 980	46,8	15,5	281
SAYLA	LA UNIÓN	AREQUIPA	45	2	4,4	6	13,3	20	44,4	19	42,2	163	27,6	3 534	45,8	12,5	278
TAURIA	LA UNIÓN	AREQUIPA	4	0	0,0	0	0,0	2	50,0	1	25,0	115	3,5	2 900	47,9	16,9	222
TOMEPAMPA	LA UNIÓN	AREQUIPA	174	17	9,8	50	28,7	76	43,7	53	30,5	388	44,8	2 590	48,3	17,2	252
TORO	LA UNIÓN	AREQUIPA	236	9	3,8	41	17,4	98	41,5	98	41,5	422	55,9	2 964	37,7	8,5	292
AYACUCHO	HUAMANGA	AYACUCHO	1 281	150	11,7	332	25,9	574	44,8	421	32,9	38 369	3,3	2 746	40,9	13,1	382
ACOCRO	HUAMANGA	AYACUCHO	1 543	276	17,9	425	27,5	739	47,9	490	31,8	2 540	60,7	3 247	86,1	55,5	128
ACOS VINCHOS	HUAMANGA	AYACUCHO	723	190	26,3	250	34,6	372	51,5	179	24,8	1 274	56,8	2 848	87,8	62,1	128
CHIARA	HUAMANGA	AYACUCHO	1 075	208	19,3	296	27,5	476	44,3	364	33,9	2 518	42,7	3 527	79,7	42,3	147
OCROS	HUAMANGA	AYACUCHO	768	123	16,0	225	29,3	414	53,9	234	30,5	1 398	54,9	3 125	84,5	54,3	136
PACAYCASA	HUAMANGA	AYACUCHO	165	18	10,9	45	27,3	88	53,3	57	34,5	816	20,2	2 535	73,2	37,3	184
QUINUA	HUAMANGA	AYACUCHO	64	1	1,6	19	29,7	31	48,4	24	37,5	315	20,3	3 396	82,8	46,2	137
SAN JOSÉ DE TICLLAS	HUAMANGA	AYACUCHO	265	40	15,1	95	35,8	160	60,4	73	27,5	687	38,6	3 268	78,9	41,5	155
SAN JUAN BAUTISTA	HUAMANGA	AYACUCHO	644	66	10,2	133	20,7	215	33,4	253	39,3	12 631	5,1	2 800	52,2	17,9	311
SANTIAGO DE PISCHA	HUAMANGA	AYACUCHO	285	42	14,7	98	34,4	142	49,8	100	35,1	547	52,1	3 188	79,0	47,6	159
SOCOS	HUAMANGA	AYACUCHO	628	121	19,3	222	35,4	349	55,6	164	26,1	1 409	44,6	3 400	87,8	60,3	131

Continúa...

CUADRO Nº 1.9

PERÚ: PRODUCTOR AGROPECUARIO POR PRINCIPALES CARACTERÍSTICAS EDUCATIVAS, PEA OCUPADA E INDICADORES DE POBREZA E INGRESOS, SEGÚN DISTRITO, 2007

Distrito	Provincia	Departamento	PRODUCTOR AGROPECUARIO									PEA Ocupada	Porcentaje de productores agropecuarios respecto a la PEA ocupada	INDICADORES DE POBREZA E INGRESOS 1/			
			Total productor agropecuario	Productor agropecuario analfabeto		Productor agropecuario con primaria incompleta		Productor agropecuario con primaria completa		Productor agropecuario con secundaria				Altitud del distrito	Pobres total	Pobres extremos	Ingreso promedio percápita mensual (Nuevos Soles)
			Absoluto	Absoluto	%	Absoluto	%	Absoluto	%	Absoluto	%	Absoluto	%		(%)	(%)	
TAMBILLO	HUAMANGA	AYACUCHO	563	74	13,1	205	36,4	322	57,2	174	30,9	1 221	46,1	3 080	86,5	55,7	132
VINCHOS	HUAMANGA	AYACUCHO	846	194	22,9	317	37,5	495	58,5	168	19,9	2 296	36,8	3 150	90,2	65,1	118
JESÚS NAZARENO	HUAMANGA	AYACUCHO	362	44	12,2	86	23,8	160	44,2	143	39,5	5 262	6,9	2 780	44,6	14,1	354
CANGALLO	CANGALLO	AYACUCHO	201	20	10,0	75	37,3	122	60,7	46	22,9	1 394	14,4	2 577	74,1	40,9	194
CHUSCHI	CANGALLO	AYACUCHO	1 503	315	21,0	489	32,5	846	56,3	367	24,4	2 853	52,7	3 141	88,6	60,8	130
LOS MOROCHUCOS	CANGALLO	AYACUCHO	1 025	173	16,9	256	25,0	467	45,6	356	34,7	2 165	47,3	3 330	82,5	45,8	146
MARÍA PARADO DE BELLIDO	CANGALLO	AYACUCHO	481	135	28,1	162	33,7	249	51,8	98	20,4	1 008	47,7	3 236	83,7	48,4	140
PARAS	CANGALLO	AYACUCHO	618	78	12,6	218	35,3	360	58,3	174	28,2	1 287	48,0	3 330	86,4	62,5	181
TOTOS	CANGALLO	AYACUCHO	348	60	17,2	117	33,6	174	50,0	119	34,2	802	43,4	3 286	83,1	48,6	145
SANCOS	HUANCA SANCOS	AYACUCHO	299	26	8,7	70	23,4	136	45,5	87	29,1	1 480	20,2	3 408	67,9	30,8	327
CARAPO	HUANCA SANCOS	AYACUCHO	416	87	20,9	116	27,9	214	51,4	110	26,4	908	45,8	3 188	80,6	51,1	174
SACSAMARCA	HUANCA SANCOS	AYACUCHO	58	12	20,7	16	27,6	33	56,9	15	25,9	413	14,0	3 470	82,1	52,3	154
SANTIAGO DE LUCANAMARCA	HUANCA SANCOS	AYACUCHO	441	86	19,5	139	31,5	219	49,7	128	29,0	772	57,1	3 489	86,0	53,7	130
HUANTA	HUANTA	AYACUCHO	2 834	694	24,5	990	34,9	1 416	50,0	631	22,3	11 252	25,2	2 628	71,1	38,2	200
AYAHUANCO	HUANTA	AYACUCHO	1 068	331	31,0	368	34,5	549	51,4	206	19,3	1 889	56,5	3 414	86,4	57,3	114
HUAMANGUILLA	HUANTA	AYACUCHO	374	62	16,6	125	33,4	197	52,7	109	29,1	1 231	30,4	3 276	81,2	42,3	140
IGUAIN	HUANTA	AYACUCHO	272	83	30,5	95	34,9	134	49,3	70	25,7	651	41,8	3 025	82,4	49,7	142
LURICOCHA	HUANTA	AYACUCHO	251	33	13,1	86	34,3	126	50,2	83	33,1	908	27,6	2 580	83,0	53,2	142
SANTILLANA	HUANTA	AYACUCHO	895	207	23,1	385	43,0	546	61,0	161	18,0	1 523	58,8	3 262	89,7	64,0	116
SIVIA	HUANTA	AYACUCHO	2 534	444	17,5	837	33,0	1 351	53,3	738	29,1	4 924	51,5	555	56,4	21,8	207
LLOCHEGUA	HUANTA	AYACUCHO	2 741	251	9,2	759	27,7	1 230	44,9	1 136	41,4	5 527	49,6	528	36,8	9,8	236
SAN MIGUEL	LA MAR	AYACUCHO	2 180	508	23,3	810	37,2	1 209	55,5	472	21,7	5 213	41,8	2 661	83,9	55,7	147
ANCO	LA MAR	AYACUCHO	2 818	435	15,4	935	33,2	1 450	51,5	921	32,7	5 333	52,8	3 215	88,4	63,8	128
AYNA	LA MAR	AYACUCHO	1 533	353	23,0	449	29,3	686	44,7	460	30,0	4 338	35,3	630	60,8	25,9	215
CHILCAS	LA MAR	AYACUCHO	30	4	13,3	13	43,3	20	66,7	7	23,3	265	11,3	3 220	79,2	49,5	157
CHUNGUI	LA MAR	AYACUCHO	930	107	11,5	277	29,8	522	56,1	302	32,5	1 347	69,0	3 499	92,4	73,8	108
LUIS CARRANZA	LA MAR	AYACUCHO	305	59	19,3	118	38,7	196	64,3	56	18,4	457	66,7	2 952	85,0	54,4	138
SANTA ROSA	LA MAR	AYACUCHO	1 901	263	13,8	591	31,1	955	50,2	669	35,2	4 708	40,4	730	62,7	27,1	203
TAMBO	LA MAR	AYACUCHO	2 792	912	32,7	1 052	37,7	1 525	54,6	344	12,3	4 897	57,0	3 219	91,2	69,1	252
PUQUIO	LUCANAS	AYACUCHO	735	169	23,0	180	24,5	321	43,7	186	25,3	4 697	15,6	3 214	60,7	25,2	251

Continúa...

CUADRO Nº 1.9

PERÚ: PRODUCTOR AGROPECUARIO POR PRINCIPALES CARACTERÍSTICAS EDUCATIVAS, PEA OCUPADA E INDICADORES DE POBREZA E INGRESOS, SEGÚN DISTRITO, 2007

Distrito	Provincia	Departamento	PRODUCTOR AGROPECUARIO									PEA Ocupada	Porcentaje de productores agropecuarios respecto a la PEA ocupada	INDICADORES DE POBREZA E INGRESOS 1/			
			Total productor agropecuario	Productor agropecuario analfabeto		Productor agropecuario con primaria incompleta		Productor agropecuario con primaria completa		Productor agropecuario con secundaria				Altitud del distrito	Pobres total	Pobres extremos	Ingreso promedio percápita mensual (Nuevos Soles)
			Absoluto	Absoluto	%	Absoluto	%	Absoluto	%	Absoluto	%	Absoluto	%		(%)	(%)	
AUCARA	LUCANAS	AYACUCHO	590	134	22,7	156	26,4	243	41,2	164	27,8	1 567	37,7	3 220	70,8	32,3	175
CABANA	LUCANAS	AYACUCHO	548	100	18,2	104	19,0	200	36,5	210	38,3	1 622	33,8	3 282	66,2	27,1	207
CARMEN SALCEDO	LUCANAS	AYACUCHO	658	117	17,8	166	25,2	237	36,0	293	44,5	1 715	38,4	3 437	78,1	44,8	268
CHAVIÑA	LUCANAS	AYACUCHO	267	43	16,1	67	25,1	137	51,3	72	27,0	600	44,5	3 310	80,5	45,6	157
CHIPAO	LUCANAS	AYACUCHO	423	76	18,0	128	30,3	178	42,1	124	29,3	1 107	38,2	3 420	79,6	48,6	153
HUAC-HUAS	LUCANAS	AYACUCHO	481	18	3,7	102	21,2	189	39,3	231	48,0	1 031	46,7	3 170	64,4	29,9	202
LARAMATE	LUCANAS	AYACUCHO	295	41	13,9	83	28,1	157	53,2	99	33,6	712	41,4	3 060	72,0	36,3	183
LEONCIO PRADO	LUCANAS	AYACUCHO	299	35	11,7	91	30,4	153	51,2	109	36,5	784	38,1	2 685	64,6	25,9	198
LLAUTA	LUCANAS	AYACUCHO	235	18	7,7	53	22,6	124	52,8	80	34,0	549	42,8	2 667	59,8	25,7	257
LUCANAS	LUCANAS	AYACUCHO	365	101	27,7	119	32,6	194	53,2	81	22,2	1 271	28,7	3 375	71,7	39,4	196
OCAÑA	LUCANAS	AYACUCHO	525	59	11,2	175	33,3	280	53,3	160	30,5	1 120	46,9	2 660	75,5	43,9	175
OTOCA	LUCANAS	AYACUCHO	267	39	14,6	92	34,5	142	53,2	72	27,0	1 405	19,0	1 800	41,0	15,2	327
SAISA	LUCANAS	AYACUCHO	67	3	4,5	8	11,9	12	17,9	27	40,3	405	16,5	3 075	51,0	19,4	710
SAN CRISTOBAL	LUCANAS	AYACUCHO	129	30	23,3	37	28,7	60	46,5	33	25,6	232	55,6	3 550	90,5	69,3	110
SAN JUAN	LUCANAS	AYACUCHO	44	5	11,4	6	13,6	14	31,8	17	38,6	453	9,7	3 282	71,1	38,9	268
SAN PEDRO	LUCANAS	AYACUCHO	440	116	26,4	131	29,8	228	51,8	83	18,9	866	50,8	3 097	84,4	52,4	128
SAN PEDRO DE PALCO	LUCANAS	AYACUCHO	175	28	16,0	76	43,4	103	58,9	43	24,6	381	45,9	2 702	81,1	51,7	150
SANCOS	LUCANAS	AYACUCHO	413	42	10,2	139	33,7	215	52,1	138	33,4	2 317	17,8	2 817	65,8	33,1	219
SANTA ANA DE HUAYCAHUACHO	LUCANAS	AYACUCHO	76	16	21,1	24	31,6	37	48,7	21	27,6	260	29,2	2 967	71,2	35,6	196
SANTA LUCÍA	LUCANAS	AYACUCHO	123	7	5,7	45	36,6	73	59,3	38	30,9	486	25,3	2 343	45,3	13,8	306
CORACORA	PARINACOCHAS	AYACUCHO	1 066	223	20,9	234	22,0	371	34,8	263	24,7	4 773	22,3	3 175	62,3	27,4	216
CHUMPI	PARINACOCHAS	AYACUCHO	407	88	21,6	121	29,7	201	49,4	109	26,8	1 184	34,4	3 201	76,1	39,4	154
CORONEL CASTAÑEDA	PARINACOCHAS	AYACUCHO	58	8	13,8	22	37,9	40	69,0	8	13,8	538	10,8	3 620	62,5	27,4	172
PACAPAUSA	PARINACOCHAS	AYACUCHO	211	36	17,1	82	38,9	103	48,8	71	33,6	425	49,6	2 852	72,5	38,9	172
PULLO	PARINACOCHAS	AYACUCHO	224	33	14,7	52	23,2	93	41,5	65	29,0	1 622	13,8	3 030	46,6	14,9	255
PUYUSCA	PARINACOCHAS	AYACUCHO	267	45	16,9	96	36,0	144	53,9	80	30,0	778	34,3	3 290	64,4	26,7	185
SAN FRANCISCO DE RAVACAYCO	PARINACOCHAS	AYACUCHO	115	35	30,4	37	32,2	56	48,7	25	21,7	269	42,8	2 852	78,4	48,5	158
UPAHUACHO	PARINACOCHAS	AYACUCHO	172	34	19,8	65	37,8	89	51,7	47	27,3	412	41,7	3 319	80,8	51,3	135
PAUSA	PAUCAR DEL SARA SARA	AYACUCHO	189	19	10,1	46	24,3	77	40,7	74	39,2	1 117	16,9	2 524	50,6	15,9	297
COLTA	PAUCAR DEL SARA SARA	AYACUCHO	73	15	20,5	21	28,8	33	45,2	30	41,1	223	32,7	3 300	72,7	38,0	214

Continúa...

CUADRO Nº 1.9

PERÚ: PRODUCTOR AGROPECUARIO POR PRINCIPALES CARACTERÍSTICAS EDUCATIVAS, PEA OCUPADA E INDICADORES DE POBREZA E INGRESOS, SEGÚN DISTRITO, 2007

Distrito	Provincia	Departamento	PRODUCTOR AGROPECUARIO									PEA Ocupada	Porcentaje de productores agropecuarios respecto a la PEA ocupada	INDICADORES DE POBREZA E INGRESOS 1/			
			Total productor agropecuario	Productor agropecuario analfabeto		Productor agropecuario con primaria incompleta		Productor agropecuario con primaria completa		Productor agropecuario con secundaria				Altitud del distrito	Pobres total	Pobres extremos	Ingreso promedio percápita mensual (Nuevos Soles)
			Absoluto	Absoluto	%	Absoluto	%	Absoluto	%	Absoluto	%	Absoluto	%		(%)	(%)	
CORCULLA	PAUCAR DEL SARA SARA	AYACUCHO	73	3	4,1	12	16,4	21	28,8	43	58,9	225	32,4	3 470	62,6	22,6	194
LAMPA	PAUCAR DEL SARA SARA	AYACUCHO	275	26	9,5	66	24,0	114	41,5	120	43,6	848	32,4	2 850	59,3	23,7	245
MARCABAMBA	PAUCAR DEL SARA SARA	AYACUCHO	90	15	16,7	18	20,0	34	37,8	35	38,9	356	25,3	2 600	41,6	10,8	377
OYOLO	PAUCAR DEL SARA SARA	AYACUCHO	114	19	16,7	36	31,6	51	44,7	44	38,6	352	32,4	3 400	88,0	65,4	136
PARARCA	PAUCAR DEL SARA SARA	AYACUCHO	76	12	15,8	16	21,1	34	44,7	25	32,9	243	31,3	3 010	72,5	41,5	251
SAN JAVIER DE ALPABAMBA	PAUCAR DEL SARA SARA	AYACUCHO	61	7	11,5	18	29,5	29	47,5	24	39,3	167	36,5	2 630	71,3	35,3	197
SAN JOSÉ DE USHUA	PAUCAR DEL SARA SARA	AYACUCHO	36	3	8,3	13	36,1	13	36,1	16	44,4	77	46,8	3 040	32,1	3,3	254
SARA SARA	PAUCAR DEL SARA SARA	AYACUCHO	65	6	9,2	17	26,2	29	44,6	17	26,2	261	24,9	3 300	72,5	38,6	205
QUEROBAMBA	SUCRE	AYACUCHO	148	33	22,3	39	26,4	59	39,9	51	34,5	894	16,6	3 502	65,6	26,4	214
BELEN	SUCRE	AYACUCHO	114	22	19,3	19	16,7	37	32,5	50	43,9	223	51,1	3 195	68,4	34,6	226
CHALCOS	SUCRE	AYACUCHO	27	1	3,7	5	18,5	9	33,3	13	48,1	167	16,2	3 645	72,9	38,9	195
CHILCAYOC	SUCRE	AYACUCHO	77	8	10,4	15	19,5	32	41,6	36	46,8	160	48,1	3 373	75,1	40,8	194
HUACAÑA	SUCRE	AYACUCHO	33	3	9,1	3	9,1	9	27,3	20	60,6	185	17,8	3 170	38,7	7,2	236
MORCOLLA	SUCRE	AYACUCHO	254	44	17,3	83	32,7	144	56,7	69	27,2	569	44,6	3 459	80,7	49,7	161
PAICO	SUCRE	AYACUCHO	39	3	7,7	4	10,3	12	30,8	21	53,8	199	19,6	3 073	79,3	45,9	170
SAN PEDRO DE LARCAY	SUCRE	AYACUCHO	69	9	13,0	14	20,3	22	31,9	28	40,6	208	33,2	3 376	70,7	35,7	192
SAN SALVADOR DE QUIJE	SUCRE	AYACUCHO	185	21	11,4	50	27,0	80	43,2	81	43,8	347	53,3	3 210	88,4	62,3	129
SANTIAGO DE PAUCARAY	SUCRE	AYACUCHO	79	14	17,7	32	40,5	47	59,5	14	17,7	331	23,9	3 229	83,5	54,1	154
SORAS	SUCRE	AYACUCHO	117	16	13,7	36	30,8	58	49,6	25	21,4	431	27,1	3 462	76,3	40,9	180
HUANCAPI	VICTOR FAJARDO	AYACUCHO	358	90	25,1	83	23,2	168	46,9	78	21,8	998	35,9	3 081	69,4	32,5	204
ALCAMENCA	VICTOR FAJARDO	AYACUCHO	234	32	13,7	73	31,2	126	53,8	68	29,1	480	48,8	3 200	78,4	39,2	165
APONGO	VICTOR FAJARDO	AYACUCHO	121	21	17,4	39	32,2	70	57,9	29	24,0	354	34,2	3 068	81,8	53,1	175
ASQUIPATA	VICTOR FAJARDO	AYACUCHO	20	4	20,0	11	55,0	16	80,0	1	5,0	112	17,9	3 350	74,7	44,2	238
CANARIA	VICTOR FAJARDO	AYACUCHO	305	74	24,3	78	25,6	148	48,5	83	27,2	1 656	18,4	3 025	76,3	41,4	190
CAYARA	VICTOR FAJARDO	AYACUCHO	200	51	25,5	55	27,5	99	49,5	51	25,5	394	50,8	3 164	79,4	42,8	162
COLCA	VICTOR FAJARDO	AYACUCHO	180	30	16,7	48	26,7	91	50,6	57	31,7	389	46,3	2 972	83,2	52,2	162
HUAMANQUIQUIA	VICTOR FAJARDO	AYACUCHO	113	15	13,3	39	34,5	63	55,8	34	30,1	279	40,5	3 350	85,9	58,2	152
HUANCARAYLLA	VICTOR FAJARDO	AYACUCHO	167	34	20,4	54	32,3	99	59,3	33	19,8	583	28,6	3 230	85,6	57,1	146
HUAYA	VICTOR FAJARDO	AYACUCHO	584	139	23,8	156	26,7	256	43,8	177	30,3	1 250	46,7	3 341	85,6	57,1	147
SARHUA	VICTOR FAJARDO	AYACUCHO	346	74	21,4	110	31,8	197	56,9	81	23,4	1 151	30,1	3 389	81,0	47,4	142

Continúa...

CUADRO Nº 1.9

PERÚ: PRODUCTOR AGROPECUARIO POR PRINCIPALES CARACTERÍSTICAS EDUCATIVAS, PEA OCUPADA E INDICADORES DE POBREZA E INGRESOS, SEGÚN DISTRITO, 2007

Distrito	Provincia	Departamento	PRODUCTOR AGROPECUARIO									PEA Ocupada	Porcentaje de productores agropecuarios respecto a la PEA ocupada	INDICADORES DE POBREZA E INGRESOS 1/			
			Total productor agropecuario	Productor agropecuario analfabeto		Productor agropecuario con primaria incompleta		Productor agropecuario con primaria completa		Productor agropecuario con secundaria				Altitud del distrito	Pobres total	Pobres extremos	Ingreso promedio percápita mensual (Nuevos Soles)
			Absoluto	Absoluto	%	Absoluto	%	Absoluto	%	Absoluto	%	Absoluto	%		(%)	(%)	
VILCANCHOS	VICTOR FAJARDO	AYACUCHO	405	49	12,1	126	31,1	223	55,1	128	31,6	681	59,5	2 982	82,1	48,4	146
VILCAS HUAMÁN	VILCAS HUAMÁN	AYACUCHO	613	86	14,0	204	33,3	314	51,2	200	32,6	2 061	29,7	3 470	82,1	50,7	149
ACCOMARCA	VILCAS HUAMÁN	AYACUCHO	103	12	11,7	37	35,9	52	50,5	38	36,9	225	45,8	3 351	76,7	43,7	159
CARHUANCA	VILCAS HUAMÁN	AYACUCHO	88	18	20,5	27	30,7	49	55,7	23	26,1	256	34,4	2 960	68,9	29,1	168
CONCEPCIÓN	VILCAS HUAMÁN	AYACUCHO	431	75	17,4	151	35,0	247	57,3	110	25,5	731	59,0	3 050	81,6	51,6	140
HUAMBALPA	VILCAS HUAMÁN	AYACUCHO	215	47	21,9	55	25,6	110	51,2	62	28,8	646	33,3	3 262	82,4	53,2	142
INDEPENDENCIA	VILCAS HUAMÁN	AYACUCHO	226	28	12,4	77	34,1	128	56,6	74	32,7	478	47,3	2 950	79,3	47,1	173
SAURAMA	VILCAS HUAMÁN	AYACUCHO	40	3	7,5	11	27,5	18	45,0	18	45,0	169	23,7	3 540	85,6	59,1	128
VISCHONGO	VILCAS HUAMÁN	AYACUCHO	525	81	15,4	210	40,0	280	53,3	162	30,9	1 371	38,3	3 126	82,2	52,7	149
CAJAMARCA	CAJAMARCA	CAJAMARCA	4 487	834	18,6	1 570	35,0	2 610	58,2	815	18,2	70 939	6,3	2 720	32,9	11,7	414
ASUNCIÓN	CAJAMARCA	CAJAMARCA	1 547	218	14,1	696	45,0	1 160	75,0	173	11,2	3 009	51,4	2 229	69,9	34,5	158
CHETILLA	CAJAMARCA	CAJAMARCA	574	181	31,5	263	45,8	344	59,9	45	7,8	1 156	49,7	2 790	82,1	48,3	136
COSPAN	CAJAMARCA	CAJAMARCA	763	109	14,3	345	45,2	573	75,1	98	12,8	1 656	46,1	2 365	79,6	48,0	158
ENCAÑADA	CAJAMARCA	CAJAMARCA	2 453	393	16,0	872	35,5	1 557	63,5	495	20,2	5 605	43,8	3 098	78,5	44,3	153
JESÚS	CAJAMARCA	CAJAMARCA	1 843	149	8,1	878	47,6	1 398	75,9	250	13,6	3 550	51,9	2 564	74,8	41,7	160
LLACANORA	CAJAMARCA	CAJAMARCA	591	52	8,8	252	42,6	444	75,1	93	15,7	1 777	33,3	2 606	76,0	44,3	178
LOS BAÑOS DEL INCA	CAJAMARCA	CAJAMARCA	2 112	410	19,4	817	38,7	1 345	63,7	306	14,5	10 991	19,2	2 667	53,2	23,0	266
MAGDALENA	CAJAMARCA	CAJAMARCA	1 265	118	9,3	529	41,8	870	68,8	257	20,3	2 628	48,1	1 290	60,1	25,4	175
MATARA	CAJAMARCA	CAJAMARCA	399	28	7,0	142	35,6	300	75,2	66	16,5	1 097	36,4	2 819	65,9	30,6	190
NAMORA	CAJAMARCA	CAJAMARCA	1 216	138	11,3	548	45,1	935	76,9	143	11,8	2 625	46,3	2 733	77,2	44,9	152
SAN JUAN	CAJAMARCA	CAJAMARCA	496	65	13,1	213	42,9	357	72,0	79	15,9	1 163	42,6	2 311	69,6	36,1	165
CAJABAMBA	CAJABAMBA	CAJAMARCA	2 593	296	11,4	1 075	41,5	1 994	76,9	261	10,1	8 597	30,2	2 650	52,8	22,1	239
CACHACHI	CAJABAMBA	CAJAMARCA	3 425	407	11,9	1 612	47,1	2 660	77,7	345	10,1	6 972	49,1	3 237	77,3	42,0	149
CONDEBAMBA	CAJABAMBA	CAJAMARCA	2 115	284	13,4	1 004	47,5	1 653	78,2	202	9,6	3 562	59,4	2 829	71,2	34,9	154
SITACOCHA	CAJABAMBA	CAJAMARCA	730	145	19,9	320	43,8	538	73,7	43	5,9	1 958	37,3	2 956	76,1	40,2	147
CELENDÍN	CELENDÍN	CAJAMARCA	1 624	206	12,7	810	49,9	1 224	75,4	179	11,0	8 013	20,3	2 620	54,8	25,7	277
CHUMUCH	CELENDÍN	CAJAMARCA	328	42	12,8	114	34,8	263	80,2	35	10,7	642	51,1	2 680	90,5	69,3	134
CORTEGANA	CELENDÍN	CAJAMARCA	1 279	241	18,8	533	41,7	846	66,1	214	16,7	1 950	65,6	2 400	91,3	70,9	123
HUASMIN	CELENDÍN	CAJAMARCA	1 665	233	14,0	735	44,1	1 262	75,8	176	10,6	2 860	58,2	2 550	82,3	50,0	144
JORGE CHÁVEZ	CELENDÍN	CAJAMARCA	48	4	8,3	10	20,8	28	58,3	11	22,9	108	44,4	2 624	59,0	22,9	215

Continúa...

CUADRO Nº 1.9

PERÚ: PRODUCTOR AGROPECUARIO POR PRINCIPALES CARACTERÍSTICAS EDUCATIVAS, PEA OCUPADA E INDICADORES DE POBREZA E INGRESOS, SEGÚN DISTRITO, 2007

Distrito	Provincia	Departamento	PRODUCTOR AGROPECUARIO									PEA Ocupada	Porcentaje de productores agropecuarios respecto a la PEA ocupada	INDICADORES DE POBREZA E INGRESOS 1/			
			Total productor agropecuario	Productor agropecuario analfabeto		Productor agropecuario con primaria incompleta		Productor agropecuario con primaria completa		Productor agropecuario con secundaria				Altitud del distrito	Pobres total	Pobres extremos	Ingreso promedio percápita mensual (Nuevos Soles)
			Absoluto	Absoluto	%	Absoluto	%	Absoluto	%	Absoluto	%	Absoluto	%		(%)	(%)	
JOSÉ GALVEZ	CELENDÍN	CAJAMARCA	290	21	7,2	108	37,2	203	70,0	49	16,9	928	31,3	2 590	60,1	28,4	233
MIGUEL IGLESIAS	CELENDÍN	CAJAMARCA	658	86	13,1	214	32,5	516	78,4	52	7,9	1 118	58,9	2 900	91,2	68,6	141
OXAMARCA	CELENDÍN	CAJAMARCA	878	75	8,5	389	44,3	699	79,6	103	11,7	1 698	51,7	2 850	83,7	52,8	149
SOROCHUCO	CELENDÍN	CAJAMARCA	1 214	209	17,2	578	47,6	868	71,5	147	12,1	2 785	43,6	2 540	79,1	45,3	156
SUCRE	CELENDÍN	CAJAMARCA	767	57	7,4	285	37,2	569	74,2	120	15,6	1 716	44,7	2 612	72,5	39,3	194
UTCO	CELENDÍN	CAJAMARCA	191	35	18,3	95	49,7	137	71,7	22	11,5	404	47,3	2 250	78,8	44,9	156
LA LIBERTAD DE PALLAN	CELENDÍN	CAJAMARCA	1 028	122	11,9	386	37,5	769	74,8	100	9,7	1 644	62,5	2 950	90,2	66,3	145
CHOTA	CHOTA	CAJAMARCA	3 040	568	18,7	1 052	34,6	1 962	64,5	451	14,8	14 305	21,3	2 388	51,6	21,4	243
ANGUIA	CHOTA	CAJAMARCA	577	67	11,6	267	46,3	448	77,6	82	14,2	1 019	56,6	2 400	77,1	42,3	137
CHADIN	CHOTA	CAJAMARCA	761	130	17,1	237	31,1	434	57,0	183	24,0	1 103	69,0	2 350	73,8	38,9	147
CHIGUIRIP	CHOTA	CAJAMARCA	819	147	17,9	289	35,3	577	70,5	109	13,3	1 487	55,1	2 650	67,3	30,1	169
CHIMBAN	CHOTA	CAJAMARCA	442	58	13,1	130	29,4	279	63,1	98	22,2	900	49,1	1 650	78,5	44,7	137
CHOROPAMPA	CHOTA	CAJAMARCA	489	65	13,3	146	29,9	268	54,8	154	31,5	854	57,3	2 850	85,2	56,9	142
COCHABAMBA	CHOTA	CAJAMARCA	763	128	16,8	290	38,0	548	71,8	92	12,1	1 702	44,8	1 667	65,4	29,2	155
CONCHAN	CHOTA	CAJAMARCA	1 012	140	13,8	420	41,5	698	69,0	184	18,2	1 669	60,6	2 400	69,6	33,0	159
HUAMBOS	CHOTA	CAJAMARCA	1 148	146	12,7	461	40,2	916	79,8	133	11,6	2 085	55,1	2 276	69,0	33,2	157
LAJAS	CHOTA	CAJAMARCA	1 897	301	15,9	640	33,7	1 218	64,2	375	19,8	3 514	54,0	2 134	63,4	27,7	174
LLAMA	CHOTA	CAJAMARCA	629	44	7,0	202	32,1	427	67,9	141	22,4	2 082	30,2	2 095	60,9	27,2	206
MIRACOSTA	CHOTA	CAJAMARCA	744	99	13,3	245	32,9	501	67,3	138	18,5	1 150	64,7	2 990	84,3	53,9	152
PACCHA	CHOTA	CAJAMARCA	1 132	245	21,6	373	33,0	708	62,5	177	15,6	2 328	48,6	2 250	70,5	36,8	160
PION	CHOTA	CAJAMARCA	272	43	15,8	81	29,8	165	60,7	80	29,4	462	58,9	1 600	72,9	39,6	150
QUEROCOTO	CHOTA	CAJAMARCA	660	52	7,9	180	27,3	397	60,2	207	31,4	2 966	22,3	2 455	74,2	42,7	177
SAN JUAN DE LICUPIS	CHOTA	CAJAMARCA	89	10	11,2	16	18,0	58	65,2	19	21,3	162	54,9	3 030	74,2	39,5	188
TACABAMBA	CHOTA	CAJAMARCA	2 823	372	13,2	1 226	43,4	2 021	71,6	427	15,1	5 400	52,3	2 055	67,3	32,5	161
TOCMOCHE	CHOTA	CAJAMARCA	183	16	8,7	55	30,1	127	69,4	36	19,7	381	48,0	1 248	61,2	28,8	189
CHALAMARCA	CHOTA	CAJAMARCA	1 042	142	13,6	371	35,6	660	63,3	223	21,4	1 827	57,0	2 400	70,9	34,2	152
CONTUMAZÁ	CONTUMAZÁ	CAJAMARCA	1 090	152	13,9	400	36,7	789	72,4	145	13,3	2 707	40,3	2 674	55,9	25,9	238
CHILETE	CONTUMAZÁ	CAJAMARCA	103	4	3,9	28	27,2	57	55,3	36	35,0	1 081	9,5	847	31,5	8,7	272
CUPISNIQUE	CONTUMAZÁ	CAJAMARCA	164	8	4,9	38	23,2	112	68,3	42	25,6	370	44,3	1 875	67,4	31,0	186
GUZMANGO	CONTUMAZÁ	CAJAMARCA	183	7	3,8	62	33,9	164	89,6	11	6,0	474	38,6	2 578	70,6	34,8	159

Continúa...

CUADRO Nº 1.9

PERÚ: PRODUCTOR AGROPECUARIO POR PRINCIPALES CARACTERÍSTICAS EDUCATIVAS, PEA OCUPADA E INDICADORES DE POBREZA E INGRESOS, SEGÚN DISTRITO, 2007

Distrito	Provincia	Departamento	PRODUCTOR AGROPECUARIO									PEA Ocupada	Porcentaje de productores agropecuarios respecto a la PEA ocupada	INDICADORES DE POBREZA E INGRESOS 1/			
			Total productor agropecuario	Productor agropecuario analfabeto		Productor agropecuario con primaria incompleta		Productor agropecuario con primaria completa		Productor agropecuario con secundaria				Altitud del distrito	Pobres total	Pobres extremos	Ingreso promedio percápita mensual (Nuevos Soles)
			Absoluto	Absoluto	%	Absoluto	%	Absoluto	%	Absoluto	%	Absoluto	%		(%)	(%)	
SAN BENITO	CONTUMAZÁ	CAJAMARCA	449	22	4,9	165	36,7	316	70,4	102	22,7	1 002	44,8	1 370	51,6	17,7	189
SANTA CRUZ DE TOLED	CONTUMAZÁ	CAJAMARCA	222	16	7,2	69	31,1	184	82,9	22	9,9	436	50,9	2 400	69,9	32,7	157
TANTARICA	CONTUMAZÁ	CAJAMARCA	204	10	4,9	70	34,3	149	73,0	44	21,6	615	33,2	2 180	55,0	22,7	208
YONAN	CONTUMAZÁ	CAJAMARCA	308	14	4,5	93	30,2	175	56,8	99	32,1	2 545	12,1	420	26,0	6,5	286
CUTERVO	CUTERVO	CAJAMARCA	5 888	1 067	18,1	1 845	31,3	3 824	64,9	983	16,7	14 834	39,7	2 649	64,4	31,5	192
CALLAYUC	CUTERVO	CAJAMARCA	1 660	265	16,0	614	37,0	1 228	74,0	210	12,7	3 516	47,2	1 500	78,9	46,5	135
CHOROS	CUTERVO	CAJAMARCA	402	37	9,2	124	30,8	273	67,9	89	22,1	956	42,1	479	65,3	30,9	151
CUJILLO	CUTERVO	CAJAMARCA	332	23	6,9	86	25,9	266	80,1	47	14,2	896	37,1	1 760	76,5	44,9	148
LA RAMADA	CUTERVO	CAJAMARCA	562	48	8,5	211	37,5	434	77,2	94	16,7	1 321	42,5	1 100	66,8	29,9	137
PIMPINGOS	CUTERVO	CAJAMARCA	839	108	12,9	239	28,5	510	60,8	190	22,6	1 869	44,9	1 720	78,0	47,1	139
QUEROCOTILLO	CUTERVO	CAJAMARCA	1 946	201	10,3	648	33,3	1 348	69,3	419	21,5	3 998	48,7	1 973	81,8	51,3	133
SAN ANDRÉS DE CUTERVO	CUTERVO	CAJAMARCA	556	36	6,5	172	30,9	349	62,8	158	28,4	1 517	36,7	2 050	68,2	33,5	158
SAN JUAN DE CUTERVO	CUTERVO	CAJAMARCA	198	22	11,1	73	36,9	153	77,3	36	18,2	584	33,9	2 070	78,6	46,1	142
SAN LUIS DE LUCMA	CUTERVO	CAJAMARCA	400	52	13,0	174	43,5	305	76,3	49	12,3	1 185	33,8	1 700	65,4	29,9	159
SANTA CRUZ	CUTERVO	CAJAMARCA	434	64	14,7	103	23,7	248	57,1	116	26,7	773	56,1	2 035	80,3	50,8	136
SANTO DOMINGO DE LA CAPILLA	CUTERVO	CAJAMARCA	863	126	14,6	275	31,9	670	77,6	82	9,5	1 893	45,6	1 900	73,6	38,4	138
SANTO TOMAS	CUTERVO	CAJAMARCA	905	123	13,6	297	32,8	645	71,3	170	18,8	2 265	40,0	2 000	77,6	47,3	148
SOCOTA	CUTERVO	CAJAMARCA	1 136	125	11,0	417	36,7	849	74,7	177	15,6	2 719	41,8	1 800	66,6	33,2	168
TORIBIO CASANOVA	CUTERVO	CAJAMARCA	261	31	11,9	78	29,9	167	64,0	65	24,9	410	63,7	1 000	65,9	30,5	159
BAMBAMARCA	HUALGAYOC	CAJAMARCA	12 983	4 151	32,0	4 486	34,6	7 527	58,0	1 300	10,0	36 035	36,0	2 526	67,7	33,6	173
CHUGUR	HUALGAYOC	CAJAMARCA	393	51	13,0	104	26,5	219	55,7	106	27,0	845	46,5	2 753	64,1	28,8	183
HUALGAYOC	HUALGAYOC	CAJAMARCA	2 192	394	18,0	799	36,5	1 438	65,6	348	15,9	5 653	38,8	3 502	82,9	54,4	165
JAEN	JAÉN	CAJAMARCA	3 842	452	11,8	1 110	28,9	2 191	57,0	1 041	27,1	31 530	12,2	729	29,9	9,4	303
BELLAVISTA	JAÉN	CAJAMARCA	1 450	136	9,4	428	29,5	825	56,9	444	30,6	5 219	27,8	421	41,8	12,9	203
CHONTALI	JAÉN	CAJAMARCA	1 531	200	13,1	453	29,6	928	60,6	391	25,5	3 149	48,6	1 500	74,5	41,7	151
COLASAY	JAÉN	CAJAMARCA	1 727	184	10,7	510	29,5	1 177	68,2	361	20,9	3 673	47,0	1 775	65,4	29,8	160
HUABAL	JAÉN	CAJAMARCA	1 043	135	12,9	341	32,7	719	68,9	208	19,9	2 355	44,3	1 785	70,0	33,0	145
LAS PIRIAS	JAÉN	CAJAMARCA	174	30	17,2	52	29,9	109	62,6	35	20,1	1 383	12,6	1 625	62,0	26,7	163
POMAHUACA	JAÉN	CAJAMARCA	771	121	15,7	246	31,9	541	70,2	114	14,8	2 458	31,4	1 075	67,7	33,6	142
PUCARÁ	JAÉN	CAJAMARCA	248	30	12,1	55	22,2	137	55,2	71	28,6	2 416	10,3	900	45,0	16,8	205

Continúa...

CUADRO Nº 1.9

PERÚ: PRODUCTOR AGROPECUARIO POR PRINCIPALES CARACTERÍSTICAS EDUCATIVAS, PEA OCUPADA E INDICADORES DE POBREZA E INGRESOS, SEGÚN DISTRITO, 2007

Distrito	Provincia	Departamento	PRODUCTOR AGROPECUARIO									PEA Ocupada	Porcentaje de productores agropecuarios respecto a la PEA ocupada	INDICADORES DE POBREZA E INGRESOS 1/			
			Total productor agropecuario	Productor agropecuario analfabeto		Productor agropecuario con primaria incompleta		Productor agropecuario con primaria completa		Productor agropecuario con secundaria				Altitud del distrito	Pobres total	Pobres extremos	Ingreso promedio percápita mensual (Nuevos Soles)
			Absoluto	Absoluto	%	Absoluto	%	Absoluto	%	Absoluto	%	Absoluto	%		(%)	(%)	
SALLIQUE	JAÉN	CAJAMARCA	941	173	18,4	405	43,0	673	71,5	134	14,2	1 743	54,0	1 675	84,0	56,2	125
SAN FELIPE	JAÉN	CAJAMARCA	623	91	14,6	155	24,9	428	68,7	109	17,5	1 450	43,0	1 850	73,3	40,7	160
SAN JOSÉ DEL ALTO	JAÉN	CAJAMARCA	1 232	134	10,9	376	30,5	762	61,9	327	26,5	2 545	48,4	1 500	64,3	27,3	152
SANTA ROSA	JAÉN	CAJAMARCA	2 224	187	8,4	648	29,1	1 488	66,9	532	23,9	4 263	52,2	1 350	66,8	32,6	168
SAN IGNACIO	SAN IGNACIO	CAJAMARCA	4 036	630	15,6	1 418	35,1	2 473	61,3	813	20,1	11 410	35,4	1 324	51,9	21,3	210
CHIRINOS	SAN IGNACIO	CAJAMARCA	1 830	206	11,3	621	33,9	1 152	63,0	459	25,1	4 695	39,0	1 858	67,3	34,0	180
HUARANGO	SAN IGNACIO	CAJAMARCA	3 320	404	12,2	1 061	32,0	2 089	62,9	808	24,3	6 287	52,8	750	62,5	26,7	145
LA COIPA	SAN IGNACIO	CAJAMARCA	2 520	322	12,8	843	33,5	1 589	63,1	612	24,3	6 226	40,5	1 500	62,5	25,5	162
NAMBALLE	SAN IGNACIO	CAJAMARCA	1 780	201	11,3	714	40,1	1 216	68,3	354	19,9	3 392	52,5	1 120	66,7	30,6	148
SAN JOSÉ DE LOURDES	SAN IGNACIO	CAJAMARCA	2 761	308	11,2	997	36,1	1 888	68,4	594	21,5	6 074	45,5	1 180	62,3	26,8	155
TABACONAS	SAN IGNACIO	CAJAMARCA	2 995	465	15,5	1 162	38,8	2 095	69,9	506	16,9	5 755	52,0	1 892	78,5	45,0	148
PEDRO GALVEZ	SAN MARCOS	CAJAMARCA	1 922	206	10,7	809	42,1	1 372	71,4	268	13,9	6 432	29,9	2 251	56,7	23,4	244
CHANCAY	SAN MARCOS	CAJAMARCA	661	93	14,1	277	41,9	511	77,3	55	8,3	1 117	59,2	2 670	75,4	41,8	175
EDUARDO VILLANUEVA	SAN MARCOS	CAJAMARCA	223	11	4,9	68	30,5	135	60,5	73	32,7	633	35,2	2 000	54,0	20,6	232
GREGORIO PITA	SAN MARCOS	CAJAMARCA	1 304	223	17,1	529	40,6	859	65,9	210	16,1	1 960	66,5	2 675	76,9	41,9	166
ICHOCAN	SAN MARCOS	CAJAMARCA	237	31	13,1	83	35,0	173	73,0	29	12,2	613	38,7	2 596	58,0	25,1	255
JOSÉ MANUEL QUIROZ	SAN MARCOS	CAJAMARCA	557	96	17,2	284	51,0	408	73,2	60	10,8	950	58,6	2 740	76,3	40,1	170
JOSÉ SABOGAL	SAN MARCOS	CAJAMARCA	1 185	247	20,8	479	40,4	843	71,1	102	8,6	2 737	43,3	3 060	86,9	56,9	143
SAN MIGUEL	SAN MIGUEL	CAJAMARCA	1 819	120	6,6	596	32,8	1 343	73,8	329	18,1	4 144	43,9	2 620	59,1	24,8	204
BOLIVAR	SAN MIGUEL	CAJAMARCA	253	8	3,2	52	20,6	158	62,5	78	30,8	536	47,2	926	53,4	18,8	193
CALQUIS	SAN MIGUEL	CAJAMARCA	529	29	5,5	103	19,5	364	68,8	132	25,0	1 187	44,6	2 855	73,9	36,6	152
CATILLUC	SAN MIGUEL	CAJAMARCA	580	63	10,9	139	24,0	375	64,7	128	22,1	1 060	54,7	2 750	75,3	40,3	171
EL PRADO	SAN MIGUEL	CAJAMARCA	243	10	4,1	71	29,2	160	65,8	72	29,6	536	45,3	2 830	60,4	23,1	185
LA FLORIDA	SAN MIGUEL	CAJAMARCA	356	22	6,2	84	23,6	190	53,4	142	39,9	865	41,2	900	53,9	19,6	178
LLAPA	SAN MIGUEL	CAJAMARCA	483	42	8,7	186	38,5	372	77,0	57	11,8	1 153	41,9	2 928	64,3	29,4	191
NANCHOC	SAN MIGUEL	CAJAMARCA	211	9	4,3	41	19,4	114	54,0	81	38,4	472	44,7	400	46,4	13,7	202
NIEPOS	SAN MIGUEL	CAJAMARCA	494	29	5,9	88	17,8	256	51,8	187	37,9	974	50,7	2 446	70,2	36,3	180
SAN GREGORIO	SAN MIGUEL	CAJAMARCA	302	22	7,3	111	36,8	195	64,6	85	28,1	791	38,2	1 854	62,2	26,8	185
SAN SILVESTRE DE COCHAN	SAN MIGUEL	CAJAMARCA	485	43	8,9	149	30,7	326	67,2	104	21,4	959	50,6	2 900	63,6	27,4	180
TONGOD	SAN MIGUEL	CAJAMARCA	486	43	8,8	103	21,2	273	56,2	158	32,5	1 131	43,0	2 645	79,4	45,3	158

Continúa...

CUADRO Nº 1.9

PERÚ: PRODUCTOR AGROPECUARIO POR PRINCIPALES CARACTERÍSTICAS EDUCATIVAS, PEA OCUPADA E INDICADORES DE POBREZA E INGRESOS, SEGÚN DISTRITO, 2007

Distrito	Provincia	Departamento	PRODUCTOR AGROPECUARIO									PEA Ocupada	Porcentaje de productores agropecuarios respecto a la PEA ocupada	INDICADORES DE POBREZA E INGRESOS 1/			
			Total productor agropecuario	Productor agropecuario analfabeto		Productor agropecuario con primaria incompleta		Productor agropecuario con primaria completa		Productor agropecuario con secundaria				Altitud del distrito	Pobres total	Pobres extremos	Ingreso promedio percápita mensual (Nuevos Soles)
			Absoluto	Absoluto	%	Absoluto	%	Absoluto	%	Absoluto	%	Absoluto	%		(%)	(%)	
UNIÓN AGUA BLANCA	SAN MIGUEL	CAJAMARCA	530	35	6,6	172	32,5	328	61,9	163	30,8	1 116	47,5	2 900	71,3	34,7	186
SAN PABLO	SAN PABLO	CAJAMARCA	1 030	131	12,7	383	37,2	656	63,7	208	20,2	3 265	31,5	2 365	68,0	35,3	207
SAN BERNARDINO	SAN PABLO	CAJAMARCA	493	66	13,4	201	40,8	364	73,8	61	12,4	1 137	43,4	1 350	70,6	33,1	164
SAN LUIS	SAN PABLO	CAJAMARCA	10	0	0,0	3	30,0	6	60,0	3	30,0	134	7,5	1 350	66,6	30,8	177
TUMBADEN	SAN PABLO	CAJAMARCA	635	65	10,2	239	37,6	431	67,9	126	19,8	1 387	45,8	3 075	86,1	57,7	171
SANTA CRUZ	SANTA CRUZ	CAJAMARCA	703	58	8,3	168	23,9	449	63,9	180	25,6	2 797	25,1	2 035	50,2	21,4	228
ANDABAMBA	SANTA CRUZ	CAJAMARCA	249	20	8,0	62	24,9	131	52,6	93	37,3	435	57,2	2 550	64,5	26,7	176
CATACHE	SANTA CRUZ	CAJAMARCA	948	70	7,4	170	17,9	497	52,4	378	39,9	2 116	44,8	1 355	60,6	25,6	162
CHANCAYBAÑOS	SANTA CRUZ	CAJAMARCA	495	63	12,7	146	29,5	320	64,6	111	22,4	1 196	41,4	1 625	67,2	32,0	151
LA ESPERANZA	SANTA CRUZ	CAJAMARCA	516	86	16,7	130	25,2	268	51,9	158	30,6	986	52,3	1 700	61,8	26,2	158
NINABAMBA	SANTA CRUZ	CAJAMARCA	227	27	11,9	43	18,9	101	44,5	96	42,3	658	34,5	2 175	64,7	29,9	173
PULAN	SANTA CRUZ	CAJAMARCA	715	42	5,9	172	24,1	474	66,3	192	26,9	1 293	55,3	2 065	63,5	27,0	170
SAUCEPAMPA	SANTA CRUZ	CAJAMARCA	166	24	14,5	31	18,7	118	71,1	18	10,8	480	34,6	1 875	67,6	29,7	150
SEXI	SANTA CRUZ	CAJAMARCA	44	0	0,0	13	29,5	29	65,9	12	27,3	149	29,5	2 500	75,3	44,6	158
UTICYACU	SANTA CRUZ	CAJAMARCA	175	23	13,1	45	25,7	101	57,7	55	31,4	448	39,1	2 312	66,3	31,6	171
YAUYUCAN	SANTA CRUZ	CAJAMARCA	271	44	16,2	66	24,4	175	64,6	49	18,1	564	48,0	2 400	72,1	36,9	155
CALLAO	CALLAO	CALLAO	663	42	6,3	126	19,0	215	32,4	241	36,3	169 190	0,4	7	16,4	0,2	616
BELLAVISTA	CALLAO	CALLAO	34	1	2,9	4	11,8	5	14,7	12	35,3	30 345	0,1	16	6,4	0,0	869
CARMEN DE LA LEGUA REYNOSO	CALLAO	CALLAO	32	0	0,0	4	12,5	11	34,4	16	50,0	17 387	0,2	56	17,1	0,1	593
LA PERLA	CALLAO	CALLAO	13	0	0,0	1	7,7	2	15,4	5	38,5	25 591	0,1	18	5,4	0,0	905
LA PUNTA	CALLAO	CALLAO	2	0	0,0	0	0,0	0	0,0	0	0,0	1 876	0,1	2	1,4	0,0	1 194
VENTANILLA	CALLAO	CALLAO	586	37	6,3	106	18,1	196	33,4	226	38,6	107 468	0,5	71	29,2	0,6	478
CUSCO	CUSCO	CUSCO	852	129	15,1	181	21,2	343	40,3	273	32,0	45 886	1,9	3 395	27,2	6,4	483
CCORCA	CUSCO	CUSCO	488	160	32,8	209	42,8	292	59,8	61	12,5	908	53,7	3 635	82,6	49,1	125
POROY	CUSCO	CUSCO	140	20	14,3	46	32,9	75	53,6	44	31,4	1 565	8,9	3 500	45,2	16,0	229
SAN JERÓNIMO	CUSCO	CUSCO	459	52	11,3	113	24,6	209	45,5	156	34,0	12 472	3,7	3 244	30,1	8,3	480
SAN SEBASTIAN	CUSCO	CUSCO	827	94	11,4	238	28,8	399	48,2	261	31,6	30 533	2,7	3 299	28,7	7,6	447
SANTIAGO	CUSCO	CUSCO	869	158	18,2	314	36,1	461	53,0	215	24,7	35 781	2,4	3 400	34,9	9,6	385
SAYLLA	CUSCO	CUSCO	137	11	8,0	30	21,9	59	43,1	53	38,7	1 106	12,4	3 138	38,2	11,7	346
WANCHAQ	CUSCO	CUSCO	186	9	4,8	13	7,0	28	15,1	53	28,5	26 263	0,7	3 366	14,1	2,0	570

Continúa...

CUADRO Nº 1.9

PERÚ: PRODUCTOR AGROPECUARIO POR PRINCIPALES CARACTERÍSTICAS EDUCATIVAS, PEA OCUPADA E INDICADORES DE POBREZA E INGRESOS, SEGÚN DISTRITO, 2007

Distrito	Provincia	Departamento	PRODUCTOR AGROPECUARIO									PEA Ocupada	Porcentaje de productores agropecuarios respecto a la PEA ocupada	INDICADORES DE POBREZA E INGRESOS 1/			
			Total productor agropecuario	Productor agropecuario analfabeto		Productor agropecuario con primaria incompleta		Productor agropecuario con primaria completa		Productor agropecuario con secundaria				Altitud del distrito	Pobres total	Pobres extremos	Ingreso promedio percápita mensual (Nuevos Soles)
			Absoluto	Absoluto	%	Absoluto	%	Absoluto	%	Absoluto	%	Absoluto	%		(%)	(%)	
ACOMAYO	ACOMAYO	CUSCO	381	56	14,7	158	41,5	242	63,5	85	22,3	1 211	31,5	3 207	77,6	49,1	151
ACOPIA	ACOMAYO	CUSCO	495	100	20,2	115	23,2	212	42,8	161	32,5	954	51,9	3 715	86,0	56,7	145
ACOS	ACOMAYO	CUSCO	323	60	18,6	75	23,2	163	50,5	60	18,6	727	44,4	3 075	78,7	50,5	127
MOSOC LLACTA	ACOMAYO	CUSCO	235	52	22,1	69	29,4	104	44,3	74	31,5	519	45,3	3 800	84,1	52,5	143
POMACANCHI	ACOMAYO	CUSCO	862	183	21,2	265	30,7	428	49,7	257	29,8	2 224	38,8	3 679	89,3	65,4	119
RONDOCAN	ACOMAYO	CUSCO	603	61	10,1	260	43,1	423	70,1	123	20,4	834	72,3	3 365	90,5	65,1	113
SANGARARA	ACOMAYO	CUSCO	539	147	27,3	148	27,5	269	49,9	112	20,8	1 164	46,3	3 750	79,4	46,1	168
ANTA	ANTA	CUSCO	1 780	291	16,3	491	27,6	804	45,2	647	36,3	5 598	31,8	3 357	67,3	29,9	217
ANCAHUASI	ANTA	CUSCO	858	125	14,6	308	35,9	471	54,9	240	28,0	1 423	60,3	3 435	86,7	54,0	134
CACHIMAYO	ANTA	CUSCO	140	22	15,7	33	23,6	65	46,4	41	29,3	798	17,5	3 442	45,3	14,8	339
CHINCHAYPUJIO	ANTA	CUSCO	787	174	22,1	267	33,9	448	56,9	201	25,5	1 349	58,3	3 105	88,2	57,6	121
HUAROCONDO	ANTA	CUSCO	696	108	15,5	207	29,7	376	54,0	221	31,8	1 450	48,0	3 331	70,3	32,9	161
LIMATAMBO	ANTA	CUSCO	1 476	269	18,2	390	26,4	683	46,3	410	27,8	2 813	52,5	2 554	64,1	31,4	143
MOLLEPATA	ANTA	CUSCO	400	72	18,0	101	25,3	176	44,0	145	36,3	945	42,3	2 803	54,9	21,7	204
PUCYURA	ANTA	CUSCO	372	48	12,9	112	30,1	184	49,5	126	33,9	989	37,6	3 400	65,5	31,2	215
ZURITE	ANTA	CUSCO	427	44	10,3	78	18,3	181	42,4	170	39,8	1 292	33,0	3 391	71,8	32,5	196
CALCA	CALCA	CUSCO	1 813	485	26,8	565	31,2	836	46,1	420	23,2	6 583	27,5	2 928	60,2	30,3	244
COYA	CALCA	CUSCO	467	97	20,8	142	30,4	239	51,2	123	26,3	1 129	41,4	2 950	76,1	44,6	170
LAMAY	CALCA	CUSCO	426	106	24,9	193	45,3	254	59,6	86	20,2	1 157	36,8	2 950	81,7	53,6	152
LARES	CALCA	CUSCO	1 427	347	24,3	598	41,9	863	60,5	220	15,4	2 280	62,6	3 200	89,8	63,2	110
PISAC	CALCA	CUSCO	793	164	20,7	311	39,2	483	60,9	156	19,7	3 060	25,9	2 972	65,6	32,7	230
SAN SALVADOR	CALCA	CUSCO	708	216	30,5	275	38,8	398	56,2	131	18,5	1 354	52,3	3 000	79,0	49,4	131
TARAY	CALCA	CUSCO	248	56	22,6	69	27,8	106	42,7	92	37,1	1 372	18,1	2 962	60,2	26,1	150
YANATILE	CALCA	CUSCO	2 176	392	18,0	670	30,8	1 147	52,7	640	29,4	4 755	45,8	1 124	60,9	23,3	195
YANAOCA	CANAS	CUSCO	1 065	178	16,7	373	35,0	634	59,5	259	24,3	2 822	37,7	3 920	79,7	50,0	139
CHECCA	CANAS	CUSCO	589	85	14,4	199	33,8	312	53,0	188	31,9	1 151	51,2	3 825	91,8	70,4	77
KUNTURKANKI	CANAS	CUSCO	132	22	16,7	36	27,3	62	47,0	41	31,1	664	19,9	3 950	74,9	44,4	123
LANGUI	CANAS	CUSCO	172	18	10,5	48	27,9	100	58,1	49	28,5	441	39,0	3 950	76,4	43,3	168
LAYO	CANAS	CUSCO	730	99	13,6	225	30,8	368	50,4	237	32,5	1 319	55,3	3 978	80,4	47,0	118
PAMPAMARCA	CANAS	CUSCO	282	62	22,0	66	23,4	124	44,0	91	32,3	651	43,3	3 800	73,8	42,7	148

Continúa...

CUADRO Nº 1.9

PERÚ: PRODUCTOR AGROPECUARIO POR PRINCIPALES CARACTERÍSTICAS EDUCATIVAS, PEA OCUPADA E INDICADORES DE POBREZA E INGRESOS, SEGÚN DISTRITO, 2007

Distrito	Provincia	Departamento	PRODUCTOR AGROPECUARIO									PEA Ocupada	Porcentaje de productores agropecuarios respecto a la PEA ocupada	INDICADORES DE POBREZA E INGRESOS 1/			
			Total productor agropecuario	Productor agropecuario analfabeto		Productor agropecuario con primaria incompleta		Productor agropecuario con primaria completa		Productor agropecuario con secundaria				Altitud del distrito	Pobres total	Pobres extremos	Ingreso promedio percápita mensual (Nuevos Soles)
			Absoluto	Absoluto	%	Absoluto	%	Absoluto	%	Absoluto	%	Absoluto	%		(%)	(%)	
QUEHUE	CANAS	CUSCO	666	129	19,4	157	23,6	390	58,6	146	21,9	1 141	58,4	3 780	78,4	49,0	119
TUPAC AMARU	CANAS	CUSCO	514	95	18,5	197	38,3	296	57,6	120	23,3	939	54,7	3 791	76,1	46,7	107
SICUANI	CANCHIS	CUSCO	3 671	787	21,4	1 142	31,1	1 760	47,9	937	25,5	20 052	18,3	3 550	55,4	22,3	275
CHECACUPE	CANCHIS	CUSCO	756	161	21,3	237	31,3	388	51,3	178	23,5	1 655	45,7	3 446	79,5	46,4	160
COMBAPATA	CANCHIS	CUSCO	714	158	22,1	227	31,8	372	52,1	162	22,7	1 638	43,6	3 475	78,3	45,1	171
MARANGANI	CANCHIS	CUSCO	1 039	165	15,9	304	29,3	514	49,5	298	28,7	2 831	36,7	3 709	76,0	37,8	172
PITUMARCA	CANCHIS	CUSCO	1 147	357	31,1	463	40,4	626	54,6	191	16,7	2 274	50,4	3 560	85,0	53,5	127
SAN PABLO	CANCHIS	CUSCO	549	108	19,7	171	31,1	287	52,3	140	25,5	1 688	32,5	3 475	70,7	34,1	175
SAN PEDRO	CANCHIS	CUSCO	535	102	19,1	141	26,4	288	53,8	129	24,1	1 317	40,6	3 500	69,5	28,4	197
TINTA	CANCHIS	CUSCO	839	183	21,8	247	29,4	406	48,4	245	29,2	2 095	40,0	3 486	66,2	28,9	222
SANTO TOMAS	CHUMBIVILCAS	CUSCO	3 260	782	24,0	1 283	39,4	1 926	59,1	552	16,9	8 546	38,1	3 660	84,2	55,1	135
CAPACMARCA	CHUMBIVILCAS	CUSCO	691	159	23,0	280	40,5	421	60,9	142	20,5	1 256	55,0	3 565	80,4	51,0	104
CHAMACA	CHUMBIVILCAS	CUSCO	461	78	16,9	132	28,6	232	50,3	132	28,6	1 275	36,2	3 750	90,8	67,6	105
COLQUEMARCA	CHUMBIVILCAS	CUSCO	1 274	259	20,3	490	38,5	770	60,4	258	20,3	2 684	47,5	3 575	87,3	58,3	120
LIVITACA	CHUMBIVILCAS	CUSCO	1 896	407	21,5	604	31,9	1 010	53,3	469	24,7	3 656	51,9	3 750	90,0	66,3	101
LLUSCO	CHUMBIVILCAS	CUSCO	1 136	258	22,7	437	38,5	667	58,7	210	18,5	1 931	58,8	3 525	85,1	56,4	96
QUIÑOTA	CHUMBIVILCAS	CUSCO	867	238	27,5	324	37,4	477	55,0	148	17,1	1 826	47,5	3 590	92,4	70,7	103
VELILLE	CHUMBIVILCAS	CUSCO	685	109	15,9	210	30,7	375	54,7	202	29,5	1 945	35,2	3 730	76,6	44,7	132
ESPINAR	ESPINAR	CUSCO	1 299	197	15,2	415	31,9	686	52,8	361	27,8	10 161	12,8	3 900	56,3	22,7	259
CONDOROMA	ESPINAR	CUSCO	254	23	9,1	87	34,3	158	62,2	62	24,4	545	46,6	4 737	55,8	23,9	159
COPORAQUE	ESPINAR	CUSCO	2 592	494	19,1	935	36,1	1 587	61,2	506	19,5	5 484	47,3	3 950	75,1	39,1	129
OCORURO	ESPINAR	CUSCO	352	66	18,8	100	28,4	205	58,2	84	23,9	686	51,3	4 100	63,8	29,1	141
PALLPATA	ESPINAR	CUSCO	972	161	16,6	261	26,9	506	52,1	216	22,2	2 141	45,4	3 975	70,5	37,1	145
PICHIGUA	ESPINAR	CUSCO	661	125	18,9	224	33,9	376	56,9	155	23,4	1 814	36,4	3 870	65,1	29,5	171
SUYCKUTAMBO	ESPINAR	CUSCO	487	119	24,4	209	42,9	302	62,0	76	15,6	1 161	41,9	4 801	85,4	54,9	117
ALTO PICHIGUA	ESPINAR	CUSCO	359	69	19,2	115	32,0	202	56,3	89	24,8	872	41,2	4 020	62,3	27,0	161
SANTA ANA	LA CONVENCIÓN	CUSCO	1 890	245	13,0	369	19,5	694	36,7	820	43,4	13 019	14,5	1 047	31,1	5,3	377
ECHARATE	LA CONVENCIÓN	CUSCO	7 220	905	12,5	1 986	27,5	3 377	46,8	2 741	38,0	15 058	47,9	1 010	54,7	21,0	190
HUAYOPATA	LA CONVENCIÓN	CUSCO	848	141	16,6	204	24,1	371	43,8	298	35,1	2 412	35,2	1 550	53,7	14,2	215
MARANURA	LA CONVENCIÓN	CUSCO	1 239	215	17,4	252	20,3	483	39,0	523	42,2	2 466	50,2	1 120	32,5	5,3	201

Continúa...

CUADRO Nº 1.9

PERÚ: PRODUCTOR AGROPECUARIO POR PRINCIPALES CARACTERÍSTICAS EDUCATIVAS, PEA OCUPADA E INDICADORES DE POBREZA E INGRESOS, SEGÚN DISTRITO, 2007

Distrito	Provincia	Departamento	PRODUCTOR AGROPECUARIO									PEA Ocupada	Porcentaje de productores agropecuarios respecto a la PEA ocupada	INDICADORES DE POBREZA E INGRESOS 1/			
			Total productor agropecuario	Productor agropecuario analfabeto		Productor agropecuario con primaria incompleta		Productor agropecuario con primaria completa		Productor agropecuario con secundaria				Altitud del distrito	Pobres total	Pobres extremos	Ingreso promedio percápita mensual (Nuevos Soles)
			Absoluto	Absoluto	%	Absoluto	%	Absoluto	%	Absoluto	%	Absoluto	%		(%)	(%)	
OCOBAMBA	LA CONVENCIÓN	CUSCO	1 459	313	21,5	305	20,9	574	39,3	565	38,7	2 904	50,2	1 500	80,1	42,0	148
QUELLOUNO	LA CONVENCIÓN	CUSCO	3 370	430	12,8	985	29,2	1 639	48,6	1 160	34,4	6 248	53,9	800	56,1	19,4	185
KIMBIRI	LA CONVENCIÓN	CUSCO	2 501	400	16,0	871	34,8	1 325	53,0	769	30,7	6 123	40,8	600	73,2	37,7	173
SANTA TERESA	LA CONVENCIÓN	CUSCO	1 252	192	15,3	324	25,9	594	47,4	460	36,7	2 937	42,6	1 550	65,5	26,1	175
VILCABAMBA	LA CONVENCIÓN	CUSCO	3 096	344	11,1	776	25,1	1 478	47,7	1 201	38,8	5 982	51,8	2 650	85,3	56,2	121
PICHARI	LA CONVENCIÓN	CUSCO	2 556	303	11,9	789	30,9	1 294	50,6	919	36,0	6 306	40,5	575	74,0	37,8	204
PARURO	PARURO	CUSCO	442	71	16,1	113	25,6	221	50,0	134	30,3	1 113	39,7	3 051	75,6	45,1	182
ACCHA	PARURO	CUSCO	479	90	18,8	157	32,8	271	56,6	111	23,2	1 392	34,4	3 579	86,5	58,6	134
CCAPI	PARURO	CUSCO	749	137	18,3	296	39,5	418	55,8	197	26,3	1 304	57,4	3 185	91,5	67,2	107
COLCHA	PARURO	CUSCO	291	32	11,0	84	28,9	193	66,3	58	19,9	478	60,9	2 796	83,8	48,9	158
HUANOQUITE	PARURO	CUSCO	1 063	243	22,9	481	45,2	676	63,6	172	16,2	1 528	69,6	3 396	87,8	60,1	111
OMACHA	PARURO	CUSCO	589	117	19,9	210	35,7	310	52,6	164	27,8	1 361	43,3	3 874	89,7	63,8	99
PACCARITAMBO	PARURO	CUSCO	553	195	35,3	199	36,0	303	54,8	73	13,2	896	61,7	3 584	86,5	52,8	124
PILLPINTO	PARURO	CUSCO	220	36	16,4	68	30,9	144	65,5	38	17,3	406	54,2	2 853	91,9	63,0	127
YAURISQUE	PARURO	CUSCO	224	42	18,8	69	30,8	120	53,6	71	31,7	550	40,7	3 330	89,9	60,9	120
PAUCARTAMBO	PAUCARTAMBO	CUSCO	1 949	716	36,7	940	48,2	1 140	58,5	204	10,5	4 471	43,6	2 906	86,4	60,8	118
CAICAY	PAUCARTAMBO	CUSCO	410	92	22,4	217	52,9	286	69,8	48	11,7	663	61,8	3 100	80,9	49,1	163
CHALLABAMBA	PAUCARTAMBO	CUSCO	1 773	462	26,1	886	50,0	1 139	64,2	204	11,5	3 160	56,1	2 800	86,2	59,9	108
COLQUEPATA	PAUCARTAMBO	CUSCO	1 723	451	26,2	857	49,7	1 222	70,9	175	10,2	3 124	55,2	3 679	92,6	69,9	95
HUANCARANI	PAUCARTAMBO	CUSCO	1 177	279	23,7	602	51,1	779	66,2	171	14,5	2 111	55,8	3 850	91,6	68,6	108
KOSÑIPATA	PAUCARTAMBO	CUSCO	752	148	19,7	221	29,4	346	46,0	251	33,4	1 962	38,3	675	81,4	50,2	170
URCOS	QUISPICANCHI	CUSCO	642	123	19,2	255	39,7	374	58,3	148	23,1	3 309	19,4	3 150	66,8	35,3	225
ANDAHUAYLILLAS	QUISPICANCHI	CUSCO	354	51	14,4	115	32,5	186	52,5	121	34,2	1 774	20,0	3 122	69,9	39,3	215
CAMANTI	QUISPICANCHI	CUSCO	193	19	9,8	59	30,6	99	51,3	71	36,8	993	19,4	643	64,4	30,1	176
CCARHUAYO	QUISPICANCHI	CUSCO	505	115	22,8	252	49,9	358	70,9	50	9,9	774	65,2	3 440	93,0	73,7	82
CCATCA	QUISPICANCHI	CUSCO	2 335	622	26,6	1 145	49,0	1 580	67,7	250	10,7	4 710	49,6	3 690	93,3	72,1	98
CUSIPATA	QUISPICANCHI	CUSCO	339	40	11,8	111	32,7	201	59,3	98	28,9	1 032	32,8	3 325	82,4	50,7	130
HUARO	QUISPICANCHI	CUSCO	246	33	13,4	87	35,4	142	57,7	65	26,4	1 121	21,9	3 157	64,6	36,0	221
LUCRE	QUISPICANCHI	CUSCO	229	20	8,7	69	30,1	124	54,1	77	33,6	1 225	18,7	3 086	66,4	32,5	228
MARCAPATA	QUISPICANCHI	CUSCO	808	164	20,3	333	41,2	531	65,7	129	16,0	1 502	53,8	3 150	91,8	73,9	90

Continúa...

CUADRO Nº 1.9

PERÚ: PRODUCTOR AGROPECUARIO POR PRINCIPALES CARACTERÍSTICAS EDUCATIVAS, PEA OCUPADA E INDICADORES DE POBREZA E INGRESOS, SEGÚN DISTRITO, 2007

Distrito	Provincia	Departamento	PRODUCTOR AGROPECUARIO									PEA Ocupada	Porcentaje de productores agropecuarios respecto a la PEA ocupada	INDICADORES DE POBREZA E INGRESOS 1/			
			Total productor agropecuario	Productor agropecuario analfabeto		Productor agropecuario con primaria incompleta		Productor agropecuario con primaria completa		Productor agropecuario con secundaria				Altitud del distrito	Pobres total	Pobres extremos	Ingreso promedio percápita mensual (Nuevos Soles)
			Absoluto	Absoluto	%	Absoluto	%	Absoluto	%	Absoluto	%	Absoluto	%		(%)	(%)	
OCONGATE	QUISPICANCHI	CUSCO	1 940	508	26,2	943	48,6	1 330	68,6	206	10,6	4 497	43,1	3 530	86,7	59,0	113
OROPESA	QUISPICANCHI	CUSCO	414	61	14,7	134	32,4	223	53,9	132	31,9	2 445	16,9	3 100	51,7	21,3	312
QUIQUIJANA	QUISPICANCHI	CUSCO	1 383	380	27,5	522	37,7	765	55,3	233	16,8	3 003	46,1	3 225	83,3	56,4	123
URUBAMBA	URUBAMBA	CUSCO	1 070	166	15,5	277	25,9	494	46,2	359	33,6	6 815	15,7	2 871	36,2	11,4	363
CHINCHERO	URUBAMBA	CUSCO	1 286	146	11,4	378	29,4	637	49,5	472	36,7	3 057	42,1	3 762	71,9	32,7	175
HUAYLLABAMBA	URUBAMBA	CUSCO	411	26	6,3	80	19,5	179	43,6	187	45,5	1 401	29,3	2 866	55,3	17,5	271
MACHUPICCHU	URUBAMBA	CUSCO	90	18	20,0	24	26,7	49	54,4	18	20,0	2 396	3,8	2 060	38,3	11,0	376
MARAS	URUBAMBA	CUSCO	694	87	12,5	197	28,4	350	50,4	252	36,3	1 675	41,4	3 385	75,2	36,3	173
OLLANTAYTAMBO	URUBAMBA	CUSCO	1 189	215	18,1	452	38,0	705	59,3	269	22,6	3 152	37,7	2 846	60,0	26,0	238
YUCAY	URUBAMBA	CUSCO	185	19	10,3	30	16,2	65	35,1	73	39,5	1 189	15,6	2 857	33,1	8,3	366
HUANCAVELICA	HUANCAVELICA	HUANCAVELICA	937	297	31,7	251	26,8	399	42,6	229	24,4	12 038	7,8	3 660	51,1	24,0	268
ACOBAMBILLA	HUANCAVELICA	HUANCAVELICA	502	38	7,6	111	22,1	216	43,0	218	43,4	1 117	44,9	3 795	90,3	70,0	118
ACORIA	HUANCAVELICA	HUANCAVELICA	5 226	1 223	23,4	1 573	30,1	2 737	52,4	1 248	23,9	10 085	51,8	3 167	91,1	72,7	132
CONAYCA	HUANCAVELICA	HUANCAVELICA	262	39	14,9	72	27,5	128	48,9	88	33,6	451	58,1	3 682	83,9	61,3	181
CUENCA	HUANCAVELICA	HUANCAVELICA	392	80	20,4	140	35,7	233	59,4	74	18,9	610	64,3	3 167	92,8	80,8	124
HUACHOCOLPA	HUANCAVELICA	HUANCAVELICA	120	34	28,3	50	41,7	71	59,2	18	15,0	1 007	11,9	3 956	73,8	50,4	186
HUAYLLAHUARA	HUANCAVELICA	HUANCAVELICA	72	7	9,7	21	29,2	36	50,0	25	34,7	129	55,8	3 896	86,2	67,4	159
IZCUCHACA	HUANCAVELICA	HUANCAVELICA	16	0	0,0	2	12,5	3	18,8	5	31,3	280	5,7	2 939	84,2	61,3	206
LARIA	HUANCAVELICA	HUANCAVELICA	69	9	13,0	19	27,5	46	66,7	21	30,4	218	31,7	3 861	86,2	67,0	162
MANTA	HUANCAVELICA	HUANCAVELICA	287	44	15,3	72	25,1	133	46,3	87	30,3	511	56,2	3 727	78,3	51,7	182
MARISCAL CÁCERES	HUANCAVELICA	HUANCAVELICA	36	3	8,3	18	50,0	27	75,0	5	13,9	137	26,3	2 875	86,9	68,3	179
MOYA	HUANCAVELICA	HUANCAVELICA	407	45	11,1	91	22,4	184	45,2	166	40,8	650	62,6	3 162	83,9	65,4	167
NUEVO OCCORO	HUANCAVELICA	HUANCAVELICA	250	30	12,0	90	36,0	152	60,8	67	26,8	443	56,4	3 825	91,6	74,7	125
PALCA	HUANCAVELICA	HUANCAVELICA	425	114	26,8	165	38,8	220	51,8	81	19,1	790	53,8	3 650	87,1	67,0	142
PILCHACA	HUANCAVELICA	HUANCAVELICA	25	2	8,0	7	28,0	13	52,0	10	40,0	102	24,5	3 584	84,2	60,1	164
VILCA	HUANCAVELICA	HUANCAVELICA	321	28	8,7	59	18,4	128	39,9	149	46,4	572	56,1	3 275	87,1	66,9	149
YAULI	HUANCAVELICA	HUANCAVELICA	4 037	1 133	28,1	1 128	27,9	1 905	47,2	994	24,6	10 359	39,0	3 391	94,9	83,6	108
ASCENSION	HUANCAVELICA	HUANCAVELICA	243	69	28,4	72	29,6	114	46,9	55	22,6	3 131	7,8	3 650	53,7	24,7	244
HUANDO	HUANCAVELICA	HUANCAVELICA	1 173	254	21,7	378	32,2	672	57,3	258	22,0	2 384	49,2	3 562	92,4	76,2	121
ACOBAMBA	ACOBAMBA	HUANCAVELICA	1 032	169	16,4	312	30,2	524	50,8	311	30,1	2 830	36,5	3 562	78,5	52,8	168

Continúa...

CUADRO Nº 1.9

PERÚ: PRODUCTOR AGROPECUARIO POR PRINCIPALES CARACTERÍSTICAS EDUCATIVAS, PEA OCUPADA E INDICADORES DE POBREZA E INGRESOS, SEGÚN DISTRITO, 2007

Distrito	Provincia	Departamento	PRODUCTOR AGROPECUARIO									PEA Ocupada	Porcentaje de productores agropecuarios respecto a la PEA ocupada	INDICADORES DE POBREZA E INGRESOS 1/			
			Total productor agropecuario	Productor agropecuario analfabeto		Productor agropecuario con primaria incompleta		Productor agropecuario con primaria completa		Productor agropecuario con secundaria				Altitud del distrito	Pobres total	Pobres extremos	Ingreso promedio percápita mensual (Nuevos Soles)
			Absoluto	Absoluto	%	Absoluto	%	Absoluto	%	Absoluto	%	Absoluto	%		(%)	(%)	
ANDABAMBA	ACOBAMBA	HUANCAVELICA	96	16	16,7	26	27,1	43	44,8	23	24,0	341	28,2	3 423	91,7	76,0	102
ANTA	ACOBAMBA	HUANCAVELICA	1 439	304	21,1	589	40,9	880	61,2	269	18,7	2 657	54,2	3 460	93,2	77,4	105
CAJA	ACOBAMBA	HUANCAVELICA	140	17	12,1	33	23,6	69	49,3	51	36,4	561	25,0	3 600	81,3	53,3	150
MARCAS	ACOBAMBA	HUANCAVELICA	158	20	12,7	51	32,3	104	65,8	33	20,9	323	48,9	3 668	83,0	55,1	143
PAUCARA	ACOBAMBA	HUANCAVELICA	1 610	380	23,6	412	25,6	639	39,7	560	34,8	5 457	29,5	3 394	90,6	70,9	118
POMACOCHA	ACOBAMBA	HUANCAVELICA	758	100	13,2	214	28,2	336	44,3	284	37,5	1 612	47,0	3 806	81,3	54,2	157
ROSARIO	ACOBAMBA	HUANCAVELICA	881	126	14,3	374	42,5	533	60,5	206	23,4	1 629	54,1	3 150	91,9	73,3	114
LIRCAY	ANGARAES	HUANCAVELICA	1 027	287	27,9	375	36,5	568	55,3	182	17,7	4 329	23,7	3 640	84,0	63,1	144
ANCHONGA	ANGARAES	HUANCAVELICA	447	97	21,7	148	33,1	253	56,6	86	19,2	946	47,3	3 278	96,1	86,0	102
CALLANMARCA	ANGARAES	HUANCAVELICA	121	28	23,1	42	34,7	78	64,5	19	15,7	251	48,2	3 298	88,4	60,7	140
CCOCHACCASA	ANGARAES	HUANCAVELICA	219	76	34,7	73	33,3	115	52,5	26	11,9	814	26,9	3 526	86,5	66,8	141
CHINCHO	ANGARAES	HUANCAVELICA	150	14	9,3	39	26,0	76	50,7	61	40,7	418	35,9	4 150	92,9	79,6	106
CONGALLA	ANGARAES	HUANCAVELICA	450	97	21,6	165	36,7	268	59,6	92	20,4	790	57,0	3 134	93,2	83,8	120
HUANCA-HUANCA	ANGARAES	HUANCAVELICA	340	84	24,7	131	38,5	189	55,6	65	19,1	689	49,3	3 523	87,4	68,1	116
HUAYLLAY GRANDE	ANGARAES	HUANCAVELICA	385	116	30,1	132	34,3	208	54,0	66	17,1	735	52,4	3 567	85,6	65,2	135
JULCAMARCA	ANGARAES	HUANCAVELICA	118	15	12,7	25	21,2	47	39,8	48	40,7	488	24,2	3 625	75,9	47,8	185
SAN ANTONIO DE ANTAPARCO	ANGARAES	HUANCAVELICA	354	38	10,7	68	19,2	136	38,4	167	47,2	596	59,4	3 418	97,9	91,7	90
SANTO TOMAS DE PATA	ANGARAES	HUANCAVELICA	59	11	18,6	13	22,0	28	47,5	21	35,6	300	19,7	2 771	80,7	56,4	144
SECCLLA	ANGARAES	HUANCAVELICA	349	47	13,5	107	30,7	196	56,2	119	34,1	610	57,2	3 156	87,2	63,5	128
CASTROVIRREYNA	CASTROVIRREYNA	HUANCAVELICA	173	26	15,0	57	32,9	96	55,5	50	28,9	746	23,2	3 340	71,6	48,7	171
ARMA	CASTROVIRREYNA	HUANCAVELICA	374	64	17,1	110	29,4	187	50,0	110	29,4	637	58,7	3 956	83,2	61,3	133
AURAHUA	CASTROVIRREYNA	HUANCAVELICA	107	18	16,8	22	20,6	32	29,9	45	42,1	244	43,9	3 336	86,0	69,7	129
CAPILLAS	CASTROVIRREYNA	HUANCAVELICA	286	14	4,9	58	20,3	132	46,2	105	36,7	482	59,3	3 470	71,7	46,0	161
CHUPAMARCA	CASTROVIRREYNA	HUANCAVELICA	117	9	7,7	37	31,6	53	45,3	46	39,3	267	43,8	3 213	85,1	62,1	116
COCAS	CASTROVIRREYNA	HUANCAVELICA	38	4	10,5	6	15,8	14	36,8	19	50,0	110	34,5	3 325	80,1	59,6	144
HUACHOS	CASTROVIRREYNA	HUANCAVELICA	266	16	6,0	60	22,6	124	46,6	114	42,9	724	36,7	3 246	81,8	61,6	154
HUAMATAMBO	CASTROVIRREYNA	HUANCAVELICA	84	5	6,0	26	31,0	49	58,3	25	29,8	251	33,5	2 737	88,2	72,8	136
MOLLEPAMPA	CASTROVIRREYNA	HUANCAVELICA	218	10	4,6	68	31,2	120	55,0	84	38,5	452	48,2	3 056	85,4	67,3	120
SAN JUAN	CASTROVIRREYNA	HUANCAVELICA	89	7	7,9	19	21,3	40	44,9	40	44,9	214	41,6	2 465	75,0	50,7	183
SANTA ANA	CASTROVIRREYNA	HUANCAVELICA	208	50	24,0	62	29,8	115	55,3	45	21,6	1 528	13,6	1 920	82,6	66,7	181

Continúa...

CUADRO Nº 1.9

PERÚ: PRODUCTOR AGROPECUARIO POR PRINCIPALES CARACTERÍSTICAS EDUCATIVAS, PEA OCUPADA E INDICADORES DE POBREZA E INGRESOS, SEGÚN DISTRITO, 2007

Distrito	Provincia	Departamento	PRODUCTOR AGROPECUARIO									PEA Ocupada	Porcentaje de productores agropecuarios respecto a la PEA ocupada	INDICADORES DE POBREZA E INGRESOS 1/			
			Total productor agropecuario	Productor agropecuario analfabeto		Productor agropecuario con primaria incompleta		Productor agropecuario con primaria completa		Productor agropecuario con secundaria				Altitud del distrito	Pobres total	Pobres extremos	Ingreso promedio percápita mensual (Nuevos Soles)
			Absoluto	Absoluto	%	Absoluto	%	Absoluto	%	Absoluto	%	Absoluto	%		(%)	(%)	
TANTARA	CASTROVIRREYNA	HUANCAVELICA	67	5	7,5	15	22,4	29	43,3	29	43,3	233	28,8	4 473	83,8	62,5	156
TICRAPO	CASTROVIRREYNA	HUANCAVELICA	205	18	8,8	56	27,3	116	56,6	57	27,8	604	33,9	2 882	55,9	30,5	214
CHURCAMPA	CHURCAMPA	HUANCAVELICA	669	108	16,1	257	38,4	390	58,3	152	22,7	1 892	35,4	2 184	78,2	52,9	169
ANCO	CHURCAMPA	HUANCAVELICA	1 471	434	29,5	479	32,6	726	49,4	294	20,0	2 624	56,1	3 262	91,9	77,5	111
CHINCHIHUASI	CHURCAMPA	HUANCAVELICA	579	110	19,0	159	27,5	286	49,4	188	32,5	1 304	44,4	2 404	94,9	84,1	98
EL CARMEN	CHURCAMPA	HUANCAVELICA	670	193	28,8	193	28,8	299	44,6	165	24,6	1 117	60,0	2 800	90,3	73,0	122
LA MERCED	CHURCAMPA	HUANCAVELICA	105	4	3,8	16	15,2	48	45,7	44	41,9	324	32,4	3 114	81,7	56,1	160
LOCROJA	CHURCAMPA	HUANCAVELICA	390	74	19,0	135	34,6	219	56,2	99	25,4	1 478	26,4	2 632	91,4	73,3	121
PAUCARBAMBA	CHURCAMPA	HUANCAVELICA	1 045	142	13,6	374	35,8	609	58,3	298	28,5	1 746	59,9	3 379	91,8	78,0	116
SAN MIGUEL DE MAYOCC	CHURCAMPA	HUANCAVELICA	122	12	9,8	35	28,7	52	42,6	49	40,2	463	26,3	3 370	76,4	46,2	184
SAN PEDRO DE CORIS	CHURCAMPA	HUANCAVELICA	242	36	14,9	93	38,4	143	59,1	65	26,9	1 473	16,4	2 212	84,7	62,6	152
PACHAMARCA	CHURCAMPA	HUANCAVELICA	178	28	15,7	67	37,6	111	62,4	39	21,9	691	25,8	3 580	90,6	76,7	119
HUAYTARÁ	HUAYTARÁ	HUANCAVELICA	180	22	12,2	52	28,9	80	44,4	64	35,6	838	21,5	2 730	57,5	26,7	233
AYAVI	HUAYTARÁ	HUANCAVELICA	130	5	3,8	17	13,1	50	38,5	67	51,5	228	57,0	2 700	76,5	47,6	149
CORDOVA	HUAYTARÁ	HUANCAVELICA	241	28	11,6	76	31,5	129	53,5	74	30,7	1 271	19,0	3 758	78,0	54,0	152
HUAYACUNDO ARMA	HUAYTARÁ	HUANCAVELICA	53	4	7,5	19	35,8	32	60,4	13	24,5	111	47,7	3 216	65,6	35,8	179
LARAMARCA	HUAYTARÁ	HUANCAVELICA	173	24	13,9	51	29,5	104	60,1	44	25,4	455	38,0	3 150	70,8	44,0	166
OCOYO	HUAYTARÁ	HUANCAVELICA	224	28	12,5	77	34,4	128	57,1	58	25,9	1 043	21,5	3 325	88,3	74,0	120
PILPICHACA	HUAYTARÁ	HUANCAVELICA	107	32	29,9	23	21,5	51	47,7	20	18,7	816	13,1	1 950	81,4	58,8	134
QUERCO	HUAYTARÁ	HUANCAVELICA	147	16	10,9	44	29,9	79	53,7	50	34,0	320	45,9	4 092	90,2	76,6	118
QUITO-ARMA	HUAYTARÁ	HUANCAVELICA	147	16	10,9	58	39,5	84	57,1	44	29,9	298	49,3	2 858	72,5	42,6	171
SAN ANTONIO DE CUSICANCHA	HUAYTARÁ	HUANCAVELICA	190	37	19,5	63	33,2	107	56,3	41	21,6	397	47,9	3 100	81,3	54,5	137
SAN FRANCISCO DE SANGAYAICO	HUAYTARÁ	HUANCAVELICA	133	6	4,5	41	30,8	64	48,1	59	44,4	286	46,5	3 228	82,0	61,9	132
SAN ISIDRO	HUAYTARÁ	HUANCAVELICA	45	3	6,7	9	20,0	26	57,8	16	35,6	135	33,3	3 380	85,6	56,9	120
SANTIAGO DE CHOCORVOS	HUAYTARÁ	HUANCAVELICA	630	91	14,4	233	37,0	370	58,7	180	28,6	1 408	44,7	3 679	77,1	53,2	157
SANTIAGO DE QUIRAHUARA	HUAYTARÁ	HUANCAVELICA	46	2	4,3	16	34,8	24	52,2	17	37,0	148	31,1	2 571	84,9	65,7	130
SANTO DOMINGO DE CAPILLAS	HUAYTARÁ	HUANCAVELICA	170	10	5,9	51	30,0	88	51,8	66	38,8	357	47,6	2 802	88,7	72,6	132

Continúa...

CUADRO Nº 1.9

PERÚ: PRODUCTOR AGROPECUARIO POR PRINCIPALES CARACTERÍSTICAS EDUCATIVAS, PEA OCUPADA E INDICADORES DE POBREZA E INGRESOS, SEGÚN DISTRITO, 2007

Distrito	Provincia	Departamento	PRODUCTOR AGROPECUARIO									PEA Ocupada	Porcentaje de productores agropecuarios respecto a la PEA ocupada	INDICADORES DE POBREZA E INGRESOS 1/			
			Total productor agropecuario	Productor agropecuario analfabeto		Productor agropecuario con primaria incompleta		Productor agropecuario con primaria completa		Productor agropecuario con secundaria				Altitud del distrito	Pobres total	Pobres extremos	Ingreso promedio percápita mensual (Nuevos Soles)
			Absoluto	Absoluto	%	Absoluto	%	Absoluto	%	Absoluto	%	Absoluto	%		(%)	(%)	
TAMBO	HUAYTARÁ	HUANCAVELICA	31	1	3,2	6	19,4	12	38,7	14	45,2	151	20,5	3 367	85,4	63,6	155
PAMPAS	TAYACAJA	HUANCAVELICA	1 157	216	18,7	367	31,7	586	50,6	347	30,0	3 756	30,8	3 141	76,8	48,1	185
ACOSTAMBO	TAYACAJA	HUANCAVELICA	517	58	11,2	139	26,9	274	53,0	179	34,6	1 271	40,7	3 268	86,4	61,8	134
ACRAQUIA	TAYACAJA	HUANCAVELICA	599	167	27,9	120	20,0	235	39,2	172	28,7	1 633	36,7	3 600	87,4	66,9	131
AHUAYCHA	TAYACAJA	HUANCAVELICA	939	145	15,4	265	28,2	495	52,7	291	31,0	1 555	60,4	3 287	87,2	66,2	132
COLCABAMBA	TAYACAJA	HUANCAVELICA	952	152	16,0	281	29,5	529	55,6	266	27,9	5 092	18,7	3 280	89,7	71,9	128
DANIEL HERNÁNDEZ	TAYACAJA	HUANCAVELICA	1 086	202	18,6	308	28,4	511	47,1	343	31,6	3 102	35,0	2 979	86,8	62,4	133
HUACHOCOLPA	TAYACAJA	HUANCAVELICA	890	84	9,4	200	22,5	400	44,9	395	44,4	1 618	55,0	3 280	93,5	77,9	107
HUARIBAMBA	TAYACAJA	HUANCAVELICA	1 296	209	16,1	442	34,1	723	55,8	364	28,1	2 747	47,2	2 996	88,6	66,6	129
ÑAHUIMPUQUIO	TAYACAJA	HUANCAVELICA	52	6	11,5	11	21,2	25	48,1	17	32,7	837	6,2	3 630	90,3	67,5	136
PAZOS	TAYACAJA	HUANCAVELICA	1 602	214	13,4	490	30,6	807	50,4	591	36,9	3 259	49,2	3 840	92,1	69,7	128
QUISHUAR	TAYACAJA	HUANCAVELICA	113	20	17,7	28	24,8	56	49,6	34	30,1	191	59,2	3 130	88,7	71,1	116
SALCABAMBA	TAYACAJA	HUANCAVELICA	629	141	22,4	205	32,6	336	53,4	165	26,2	1 233	51,0	3 037	88,3	69,9	128
SALCAHUASI	TAYACAJA	HUANCAVELICA	464	83	17,9	140	30,2	213	45,9	151	32,5	1 015	45,7	3 150	96,5	87,1	100
SAN MARCOS DE ROCCHAC	TAYACAJA	HUANCAVELICA	475	67	14,1	118	24,8	246	51,8	157	33,1	753	63,1	3 182	93,9	80,4	106
SURCUBAMBA	TAYACAJA	HUANCAVELICA	94	8	8,5	24	25,5	52	55,3	30	31,9	1 411	6,7	2 585	95,8	86,1	101
TINTAY PUNCU	TAYACAJA	HUANCAVELICA	776	143	18,4	217	28,0	306	39,4	302	38,9	1 358	57,1	2 350	97,0	92,3	92
HUÁNUCO	HUÁNUCO	HUÁNUCO	957	143	14,9	324	33,9	516	53,9	264	27,6	28 049	3,4	1 894	32,0	7,1	428
AMARILIS	HUÁNUCO	HUÁNUCO	1 502	349	23,2	561	37,4	831	55,3	280	18,6	23 958	6,3	1 910	35,6	8,3	392
CHINCHAO	HUÁNUCO	HUÁNUCO	3 616	766	21,2	1 910	52,8	2 489	68,8	394	10,9	7 400	48,9	2 110	78,2	36,1	154
CHURUBAMBA	HUÁNUCO	HUÁNUCO	3 280	1 609	49,1	1 081	33,0	1 504	45,9	232	7,1	7 439	44,1	2 000	84,3	47,1	130
MARGOS	HUÁNUCO	HUÁNUCO	2 194	284	12,9	696	31,7	1 140	52,0	673	30,7	3 868	56,7	3 539	89,8	49,0	155
QUISQUI	HUÁNUCO	HUÁNUCO	1 156	274	23,7	454	39,3	656	56,7	231	20,0	2 229	51,9	2 500	79,3	35,4	147
SAN FRANCISCO DE CAYRAN	HUÁNUCO	HUÁNUCO	790	179	22,7	300	38,0	424	53,7	175	22,2	1 515	52,1	2 400	69,2	28,5	170
SAN PEDRO DE CHAULAN	HUÁNUCO	HUÁNUCO	1 134	270	23,8	477	42,1	681	60,1	188	16,6	1 852	61,2	3 552	91,5	56,5	125
SANTA MARÍA DEL VALLE	HUÁNUCO	HUÁNUCO	2 932	1 082	36,9	1 278	43,6	1 662	56,7	260	8,9	5 359	54,7	1 916	80,0	40,4	141
YARUMAYO	HUÁNUCO	HUÁNUCO	347	54	15,6	147	42,4	209	60,2	79	22,8	772	44,9	3 000	83,5	43,1	151
PILLCO MARCA	HUÁNUCO	HUÁNUCO	589	98	16,6	200	34,0	312	53,0	157	26,7	8 044	7,3	1 930	36,6	8,0	371
AMBO	AMBO	HUÁNUCO	1 237	235	19,0	560	45,3	875	70,7	143	11,6	4 251	29,1	2 064	57,0	20,8	240
CAYNA	AMBO	HUÁNUCO	601	58	9,7	253	42,1	380	63,2	159	26,5	1 031	58,3	3 316	84,7	41,5	164

Continúa...

CUADRO Nº 1.9

PERÚ: PRODUCTOR AGROPECUARIO POR PRINCIPALES CARACTERÍSTICAS EDUCATIVAS, PEA OCUPADA E INDICADORES DE POBREZA E INGRESOS, SEGÚN DISTRITO, 2007

Distrito	Provincia	Departamento	PRODUCTOR AGROPECUARIO									PEA Ocupada	Porcentaje de productores agropecuarios respecto a la PEA ocupada	INDICADORES DE POBREZA E INGRESOS 1/			
			Total productor agropecuario	Productor agropecuario analfabeto		Productor agropecuario con primaria incompleta		Productor agropecuario con primaria completa		Productor agropecuario con secundaria				Altitud del distrito	Pobres total	Pobres extremos	Ingreso promedio percápita mensual (Nuevos Soles)
			Absoluto	Absoluto	%	Absoluto	%	Absoluto	%	Absoluto	%	Absoluto	%		(%)	(%)	
COLPAS	AMBO	HUÁNUCO	377	64	17,0	135	35,8	240	63,7	84	22,3	652	57,8	2 700	81,9	40,5	144
CONCHAMARCA	AMBO	HUÁNUCO	886	148	16,7	377	42,6	550	62,1	185	20,9	2 165	40,9	2 226	65,2	24,2	174
HUACAR	AMBO	HUÁNUCO	1 237	160	12,9	537	43,4	934	75,5	169	13,7	2 223	55,6	2 114	71,5	28,5	167
SAN FRANCISCO	AMBO	HUÁNUCO	556	53	9,5	201	36,2	298	53,6	139	25,0	798	69,7	3 500	83,1	41,2	157
SAN RAFAEL	AMBO	HUÁNUCO	1 794	356	19,8	868	48,4	1 220	68,0	274	15,3	3 339	53,7	2 694	77,6	37,0	159
TOMAY KICHWA	AMBO	HUÁNUCO	455	86	18,9	125	27,5	257	56,5	106	23,3	1 419	32,1	2 180	55,6	15,2	240
LA UNIÓN	DOS DE MAYO	HUÁNUCO	155	13	8,4	43	27,7	75	48,4	49	31,6	1 831	8,5	3 204	50,6	16,6	260
CHUQUIS	DOS DE MAYO	HUÁNUCO	617	114	18,5	240	38,9	371	60,1	130	21,1	1 103	55,9	3 355	85,2	45,3	145
MARIAS	DOS DE MAYO	HUÁNUCO	650	91	14,0	251	38,6	443	68,2	128	19,7	1 578	41,2	3 484	87,2	53,7	130
PACHAS	DOS DE MAYO	HUÁNUCO	496	47	9,5	167	33,7	316	63,7	117	23,6	2 703	18,3	3 452	80,3	34,5	156
QUIVILLA	DOS DE MAYO	HUÁNUCO	99	7	7,1	24	24,2	40	40,4	49	49,5	598	16,6	2 938	70,8	29,1	174
RIPAN	DOS DE MAYO	HUÁNUCO	500	68	13,6	183	36,6	316	63,2	114	22,8	1 472	34,0	3 201	79,3	40,8	175
SHUNQUI	DOS DE MAYO	HUÁNUCO	353	38	10,8	128	36,3	237	67,1	70	19,8	567	62,3	3 545	86,0	47,5	146
SILLAPATA	DOS DE MAYO	HUÁNUCO	607	110	18,1	225	37,1	392	64,6	92	15,2	1 416	42,9	3 438	85,9	48,3	148
YANAS	DOS DE MAYO	HUÁNUCO	439	94	21,4	175	39,9	275	62,6	76	17,3	864	50,8	3 470	88,2	50,5	144
HUACAYBAMBA	HUACAYBAMBA	HUÁNUCO	553	100	18,1	193	34,9	325	58,8	119	21,5	1 471	37,6	3 168	78,0	41,6	163
CANCHABAMBA	HUACAYBAMBA	HUÁNUCO	161	25	15,5	66	41,0	97	60,2	38	23,6	344	46,8	3 200	81,0	40,1	137
COCHABAMBA	HUACAYBAMBA	HUÁNUCO	347	24	6,9	99	28,5	190	54,8	124	35,7	834	41,6	3 275	72,5	31,6	163
PINRA	HUACAYBAMBA	HUÁNUCO	1 144	208	18,2	462	40,4	692	60,5	243	21,2	1 774	64,5	2 550	73,9	33,8	141
LLATA	HUAMALÍES	HUÁNUCO	1 040	124	11,9	354	34,0	641	61,6	266	25,6	3 614	28,8	3 439	75,3	34,2	180
ARANCAY	HUAMALÍES	HUÁNUCO	125	22	17,6	47	37,6	85	68,0	20	16,0	410	30,5	3 050	73,9	34,7	159
CHAVIN DE PARIARCA	HUAMALÍES	HUÁNUCO	410	51	12,4	162	39,5	270	65,9	88	21,5	1 177	34,8	3 362	82,8	40,4	155
JACAS GRANDE	HUAMALÍES	HUÁNUCO	383	73	19,1	160	41,8	258	67,4	68	17,8	1 661	23,1	3 615	84,3	44,3	143
JIRCAN	HUAMALÍES	HUÁNUCO	207	23	11,1	72	34,8	140	67,6	49	23,7	644	32,1	3 202	77,3	37,4	137
MIRAFLORES	HUAMALÍES	HUÁNUCO	447	84	18,8	159	35,6	279	62,4	71	15,9	806	55,5	3 667	92,8	59,6	142
MONZÓN	HUAMALÍES	HUÁNUCO	2 285	202	8,8	642	28,1	1 120	49,0	903	39,5	6 587	34,7	920	62,8	17,4	196
PUNCHAO	HUAMALÍES	HUÁNUCO	150	20	13,3	70	46,7	104	69,3	31	20,7	532	28,2	3 534	88,9	45,5	171
PUÑOS	HUAMALÍES	HUÁNUCO	667	66	9,9	264	39,6	479	71,8	116	17,4	1 087	61,4	3 739	89,1	52,7	137
SINGA	HUAMALÍES	HUÁNUCO	441	57	12,9	171	38,8	264	59,9	121	27,4	1 064	41,4	3 650	88,1	48,0	160
TANTAMAYO	HUAMALÍES	HUÁNUCO	348	41	11,8	147	42,2	248	71,3	75	21,6	786	44,3	3 495	78,9	39,5	145
RUPA-RUPA	LEONCIO PRADO	HUÁNUCO	2 774	336	12,1	942	34,0	1 484	53,5	823	29,7	22 358	12,4	649	33,0	6,1	408

Continúa...

CUADRO Nº 1.9

PERÚ: PRODUCTOR AGROPECUARIO POR PRINCIPALES CARACTERÍSTICAS EDUCATIVAS, PEA OCUPADA E INDICADORES DE POBREZA E INGRESOS, SEGÚN DISTRITO, 2007

Distrito	Provincia	Departamento	PRODUCTOR AGROPECUARIO									PEA Ocupada	Porcentaje de productores agropecuarios respecto a la PEA ocupada	INDICADORES DE POBREZA E INGRESOS 1/			
			Total productor agropecuario	Productor agropecuario analfabeto		Productor agropecuario con primaria incompleta		Productor agropecuario con primaria completa		Productor agropecuario con secundaria				Altitud del distrito	Pobres total	Pobres extremos	Ingreso promedio percápita mensual (Nuevos Soles)
			Absoluto	Absoluto	%	Absoluto	%	Absoluto	%	Absoluto	%	Absoluto	%		(%)	(%)	
DANIEL ALOMIAS ROBLES	LEONCIO PRADO	HUÁNUCO	1 117	145	13,0	433	38,8	696	62,3	253	22,6	2 447	45,6	1 000	67,6	22,7	173
HERMILIO VALDIZÁN	LEONCIO PRADO	HUÁNUCO	904	137	15,2	368	40,7	552	61,1	206	22,8	1 273	71,0	1 250	71,0	26,2	168
JOSÉ CRESPO Y CASTILLO	LEONCIO PRADO	HUÁNUCO	4 673	638	13,7	1 660	35,5	2 591	55,4	1 350	28,9	12 426	37,6	540	47,1	12,1	250
LUYANDO	LEONCIO PRADO	HUÁNUCO	1 159	177	15,3	450	38,8	681	58,8	279	24,1	2 965	39,1	640	50,4	13,8	235
MARIANO DAMASO BERAÚN	LEONCIO PRADO	HUÁNUCO	1 364	255	18,7	595	43,6	864	63,3	231	16,9	2 736	49,9	719	60,8	22,3	180
HUACRACHUCO	MARAÑÓN	HUÁNUCO	1 128	169	15,0	459	40,7	746	66,1	223	19,8	2 467	45,7	2 950	72,9	33,5	157
CHOLON	MARAÑÓN	HUÁNUCO	2 055	311	15,1	672	32,7	1 149	55,9	581	28,3	3 265	62,9	2 350	56,8	22,3	166
SAN BUENAVENTURA	MARAÑÓN	HUÁNUCO	301	74	24,6	143	47,5	203	67,4	33	11,0	448	67,2	3 200	86,4	51,8	124
PANAO	PACHITEA	HUÁNUCO	2 844	812	28,6	1 482	52,1	1 839	64,7	202	7,1	5 313	53,5	2 560	81,8	46,4	142
CHAGLLA	PACHITEA	HUÁNUCO	1 611	217	13,5	820	50,9	1 180	73,2	217	13,5	3 324	48,5	3 000	76,1	36,5	156
MOLINO	PACHITEA	HUÁNUCO	1 746	617	35,3	818	46,8	1 069	61,2	101	5,8	3 243	53,8	2 400	81,4	44,4	141
UMARI	PACHITEA	HUÁNUCO	2 751	710	25,8	1 376	50,0	1 841	66,9	317	11,5	4 786	57,5	2 500	86,2	46,2	129
PUERTO INCA	PUERTO INCA	HUÁNUCO	1 348	121	9,0	464	34,4	822	61,0	379	28,1	2 770	48,7	175	48,3	12,7	192
CODO DEL POZUZO	PUERTO INCA	HUÁNUCO	874	85	9,7	401	45,9	650	74,4	120	13,7	1 916	45,6	450	46,6	15,6	169
HONORIA	PUERTO INCA	HUÁNUCO	1 117	61	5,5	323	28,9	651	58,3	386	34,6	2 045	54,6	265	55,5	13,2	170
TOURNAVISTA	PUERTO INCA	HUÁNUCO	734	58	7,9	267	36,4	432	58,9	221	30,1	1 730	42,4	250	44,0	12,6	172
YUYAPICHIS	PUERTO INCA	HUÁNUCO	820	81	9,9	266	32,4	488	59,5	245	29,9	2 127	38,6	250	46,0	12,4	172
JESÚS	LAURICOCHA	HUÁNUCO	598	27	4,5	112	18,7	268	44,8	263	44,0	1 325	45,1	3 486	61,0	21,1	177
BAÑOS	LAURICOCHA	HUÁNUCO	348	27	7,8	47	13,5	125	35,9	135	38,8	1 167	29,8	3 409	56,1	24,4	172
JIVIA	LAURICOCHA	HUÁNUCO	385	25	6,5	101	26,2	194	50,4	154	40,0	859	44,8	3 351	71,9	23,3	169
QUEROPALCA	LAURICOCHA	HUÁNUCO	144	1	0,7	11	7,6	59	41,0	72	50,0	443	32,5	3 831	45,9	13,6	208
RONDOS	LAURICOCHA	HUÁNUCO	626	47	7,5	176	28,1	324	51,8	234	37,4	1 605	39,0	3 566	70,2	27,4	160
SAN FRANCISCO DE ASIS	LAURICOCHA	HUÁNUCO	323	26	8,0	103	31,9	185	57,3	94	29,1	581	55,6	3 437	85,1	41,7	150
SAN MIGUEL DE CAURI	LAURICOCHA	HUÁNUCO	1 224	75	6,1	264	21,6	618	50,5	517	42,2	3 378	36,2	3 588	72,7	30,5	145
CHAVINILLO	YAROWILCA	HUÁNUCO	924	137	14,8	388	42,0	572	61,9	216	23,4	1 691	54,6	3 471	87,1	50,8	155
CAHUAC	YAROWILCA	HUÁNUCO	451	49	10,9	96	21,3	205	45,5	182	40,4	1 247	36,2	3 371	79,8	32,3	165
CHACABAMBA	YAROWILCA	HUÁNUCO	498	31	6,2	121	24,3	203	40,8	225	45,2	717	69,5	3 200	74,4	26,4	179
APARICIO POMARES	YAROWILCA	HUÁNUCO	1 047	183	17,5	395	37,7	630	60,2	226	21,6	1 628	64,3	3 416	89,6	53,4	143
JACAS CHICO	YAROWILCA	HUÁNUCO	174	15	8,6	57	32,8	105	60,3	50	28,7	553	31,5	3 795	87,6	49,0	156
OBAS	YAROWILCA	HUÁNUCO	321	45	14,0	120	37,4	199	62,0	77	24,0	1 116	28,8	3 526	85,2	47,4	146

Continúa...

CUADRO Nº 1.9

PERÚ: PRODUCTOR AGROPECUARIO POR PRINCIPALES CARACTERÍSTICAS EDUCATIVAS, PEA OCUPADA E INDICADORES DE POBREZA E INGRESOS, SEGÚN DISTRITO, 2007

Distrito	Provincia	Departamento	PRODUCTOR AGROPECUARIO									PEA Ocupada	Porcentaje de productores agropecuarios respecto a la PEA ocupada	INDICADORES DE POBREZA E INGRESOS 1/			
			Total productor agropecuario	Productor agropecuario analfabeto		Productor agropecuario con primaria incompleta		Productor agropecuario con primaria completa		Productor agropecuario con secundaria				Altitud del distrito	Pobres total	Pobres extremos	Ingreso promedio percápita mensual (Nuevos Soles)
			Absoluto	Absoluto	%	Absoluto	%	Absoluto	%	Absoluto	%	Absoluto	%		(%)	(%)	
PAMPAMARCA	YAROWILCA	HUÁNUCO	244	46	18,9	75	30,7	139	57,0	62	25,4	495	49,3	3 434	85,2	46,5	145
CHORAS	YAROWILCA	HUÁNUCO	729	134	18,4	228	31,3	346	47,5	188	25,8	2 163	33,7	3 532	87,4	47,9	147
ICA	ICA	ICA	786	21	2,7	71	9,0	154	19,6	304	38,7	51 904	1,5	406	11,1	0,3	554
LA TINGUIÑA	ICA	ICA	346	10	2,9	34	9,8	87	25,1	160	46,2	12 343	2,8	432	17,5	0,4	397
LOS AQUIJES	ICA	ICA	183	3	1,6	33	18,0	67	36,6	73	39,9	6 380	2,9	475	20,5	0,4	378
OCUCAJE	ICA	ICA	327	14	4,3	68	20,8	128	39,1	147	45,0	1 333	24,5	325	17,3	0,2	349
PACHACUTEC	ICA	ICA	165	4	2,4	31	18,8	66	40,0	65	39,4	2 403	6,9	404	21,1	0,3	368
PARCONA	ICA	ICA	280	5	1,8	49	17,5	92	32,9	116	41,4	20 476	1,4	440	20,0	0,4	390
PUEBLO NUEVO	ICA	ICA	74	0	0,0	9	12,2	21	28,4	43	58,1	1 705	4,3	390	11,9	0,1	404
SALAS	ICA	ICA	203	3	1,5	33	16,3	55	27,1	94	46,3	7 491	2,7	425	20,9	0,4	378
SAN JOSÉ DE LOS MOLINOS	ICA	ICA	186	11	5,9	25	13,4	53	28,5	94	50,5	2 310	8,1	535	16,6	0,3	355
SAN JUAN BAUTISTA	ICA	ICA	132	2	1,5	9	6,8	30	22,7	67	50,8	4 615	2,9	416	12,3	0,3	432
SANTIAGO	ICA	ICA	537	14	2,6	82	15,3	175	32,6	249	46,4	9 950	5,4	374	16,6	0,3	374
SUBTANJALLA	ICA	ICA	89	1	1,1	6	6,7	18	20,2	42	47,2	7 108	1,3	429	20,3	0,5	418
TATE	ICA	ICA	61	1	1,6	5	8,2	19	31,1	29	47,5	1 533	4,0	392	16,6	0,2	375
YAUCA DEL ROSARIO	ICA	ICA	174	13	7,5	59	33,9	101	58,0	49	28,2	411	42,3	850	21,9	0,5	322
CHINCHA ALTA	CHINCHA	ICA	446	15	3,4	68	15,2	124	27,8	193	43,3	23 742	1,9	97	18,9	0,4	428
ALTO LARAN	CHINCHA	ICA	346	16	4,6	78	22,5	138	39,9	149	43,1	2 446	14,1	137	25,4	0,5	329
CHAVIN	CHINCHA	ICA	268	63	23,5	84	31,3	145	54,1	50	18,7	758	35,4	3 187	30,0	1,0	344
CHINCHA BAJA	CHINCHA	ICA	372	10	2,7	79	21,2	138	37,1	166	44,6	4 151	9,0	41	12,8	0,2	367
EL CARMEN	CHINCHA	ICA	527	20	3,8	100	19,0	182	34,5	239	45,4	3 980	13,2	155	20,1	0,3	331
GROCIO PRADO	CHINCHA	ICA	730	33	4,5	190	26,0	325	44,5	317	43,4	8 241	8,9	90	27,9	0,6	342
PUEBLO NUEVO	CHINCHA	ICA	619	25	4,0	86	13,9	160	25,8	334	54,0	20 443	3,0	149	23,0	0,5	385
SAN JUAN DE YANAC	CHINCHA	ICA	137	18	13,1	39	28,5	59	43,1	50	36,5	272	50,4	2 550	30,9	2,0	319
SAN PEDRO DE HUACARPANA	CHINCHA	ICA	233	16	6,9	60	25,8	93	39,9	113	48,5	526	44,3	3 796	29,9	0,6	272
SUNAMPE	CHINCHA	ICA	357	10	2,8	103	28,9	166	46,5	133	37,3	9 106	3,9	76	22,2	0,4	369
TAMBO DE MORA	CHINCHA	ICA	78	1	1,3	19	24,4	32	41,0	35	44,9	1 653	4,7	5	21,7	0,3	384
NAZCA	NAZCA	ICA	739	44	6,0	121	16,4	223	30,2	340	46,0	10 748	6,9	588	19,1	0,5	400
CHANGUILLO	NAZCA	ICA	153	8	5,2	30	19,6	54	35,3	72	47,1	740	20,7	244	13,7	0,1	345
EL INGENIO	NAZCA	ICA	172	15	8,7	38	22,1	77	44,8	70	40,7	1 090	15,8	445	14,5	0,2	344
MARCONA	NAZCA	ICA	23	1	4,3	2	8,7	3	13,0	7	30,4	5 660	0,4	65	11,9	0,2	519

Continúa...

CUADRO Nº 1.9

PERÚ: PRODUCTOR AGROPECUARIO POR PRINCIPALES CARACTERÍSTICAS EDUCATIVAS, PEA OCUPADA E INDICADORES DE POBREZA E INGRESOS, SEGÚN DISTRITO, 2007

Distrito	Provincia	Departamento	PRODUCTOR AGROPECUARIO									PEA Ocupada	Porcentaje de productores agropecuarios respecto a la PEA ocupada	INDICADORES DE POBREZA E INGRESOS 1/			
			Total productor agropecuario	Productor agropecuario analfabeto		Productor agropecuario con primaria incompleta		Productor agropecuario con primaria completa		Productor agropecuario con secundaria				Altitud del distrito	Pobres total	Pobres extremos	Ingreso promedio percápita mensual (Nuevos Soles)
			Absoluto	Absoluto	%	Absoluto	%	Absoluto	%	Absoluto	%	Absoluto	%		(%)	(%)	
VISTA ALEGRE	NAZCA	ICA	346	14	4,0	64	18,5	135	39,0	150	43,4	5 117	6,8	585	21,0	0,5	364
PALPA	PALPA	ICA	189	7	3,7	23	12,2	42	22,2	79	41,8	2 918	6,5	347	17,5	0,3	405
LLIPATA	PALPA	ICA	54	1	1,9	12	22,2	22	40,7	23	42,6	576	9,4	303	14,4	0,2	339
RÍO GRANDE	PALPA	ICA	179	5	2,8	35	19,6	69	38,5	73	40,8	1 084	16,5	354	10,4	0,1	353
SANTA CRUZ	PALPA	ICA	108	3	2,8	30	27,8	47	43,5	45	41,7	418	25,8	538	11,5	0,2	350
TIBILLO	PALPA	ICA	71	6	8,5	22	31,0	40	56,3	23	32,4	174	40,8	2 167	24,2	1,1	306
PISCO	PISCO	ICA	350	11	3,1	51	14,6	103	29,4	176	50,3	20 007	1,7	17	19,1	0,4	445
HUANCANO	PISCO	ICA	153	8	5,2	38	24,8	70	45,8	65	42,5	658	23,3	1 019	21,1	0,2	327
HUMAY	PISCO	ICA	560	32	5,7	122	21,8	208	37,1	261	46,6	2 018	27,8	430	22,7	0,5	321
INDEPENDENCIA	PISCO	ICA	1 213	46	3,8	236	19,5	430	35,4	556	45,8	4 480	27,1	203	24,8	0,6	302
PARACAS	PISCO	ICA	75	0	0,0	9	12,0	21	28,0	41	54,7	1 930	3,9	2	28,6	0,7	356
SAN ANDRÉS	PISCO	ICA	237	9	3,8	59	24,9	96	40,5	97	40,9	4 432	5,3	3	23,9	0,3	381
SAN CLEMENTE	PISCO	ICA	534	31	5,8	114	21,3	170	31,8	236	44,2	7 092	7,5	67	27,7	0,7	344
TUPAC AMARU INCA	PISCO	ICA	279	10	3,6	50	17,9	79	28,3	139	49,8	5 098	5,5	80	24,9	0,5	360
HUANCAYO	HUANCAYO	JUNÍN	1 081	109	10,1	217	20,1	412	38,1	399	36,9	44 900	2,4	3 249	30,2	5,0	448
CARHUACALLANGA	HUANCAYO	JUNÍN	140	23	16,4	22	15,7	48	34,3	32	22,9	393	35,6	3 770	46,6	11,1	207
CHACAPAMPA	HUANCAYO	JUNÍN	184	31	16,8	49	26,6	99	53,8	43	23,4	383	48,0	3 420	52,5	12,7	192
CHICCHE	HUANCAYO	JUNÍN	125	11	8,8	43	34,4	72	57,6	37	29,6	422	29,6	3 540	62,2	17,8	200
CHILCA	HUANCAYO	JUNÍN	1 156	118	10,2	270	23,4	503	43,5	400	34,6	27 931	4,1	3 275	42,6	7,9	352
CHONGOS ALTO	HUANCAYO	JUNÍN	178	19	10,7	62	34,8	104	58,4	58	32,6	423	42,1	3 544	60,1	18,1	204
CHUPURO	HUANCAYO	JUNÍN	232	45	19,4	45	19,4	106	45,7	54	23,3	755	30,7	3 175	51,2	17,2	227
COLCA	HUANCAYO	JUNÍN	426	54	12,7	87	20,4	144	33,8	156	36,6	920	46,3	3 516	57,2	18,3	209
CULLHUAS	HUANCAYO	JUNÍN	713	139	19,5	227	31,8	370	51,9	239	33,5	1 337	53,3	3 663	81,7	40,1	134
EL TAMBO	HUANCAYO	JUNÍN	1 422	112	7,9	294	20,7	548	38,5	507	35,7	56 099	2,5	3 260	25,9	3,6	466
HUACRAPUQUIO	HUANCAYO	JUNÍN	122	13	10,7	38	31,1	58	47,5	45	36,9	313	39,0	3 247	64,8	21,7	189
HUALHUAS	HUANCAYO	JUNÍN	118	8	6,8	11	9,3	33	28,0	50	42,4	1 165	10,1	3 280	51,1	15,7	279
HUANCAN	HUANCAYO	JUNÍN	569	50	8,8	106	18,6	228	40,1	200	35,1	4 901	11,6	3 210	58,9	17,0	266
HUASICANCHA	HUANCAYO	JUNÍN	160	6	3,8	29	18,1	56	35,0	63	39,4	308	51,9	3 716	56,5	13,0	176
HUAYUCACHI	HUANCAYO	JUNÍN	418	50	12,0	86	20,6	172	41,1	158	37,8	2 392	17,5	3 201	54,8	15,5	263
INGENIO	HUANCAYO	JUNÍN	140	12	8,6	37	26,4	85	60,7	36	25,7	637	22,0	3 460	54,5	22,0	216
PARIAHUANCA	HUANCAYO	JUNÍN	1 310	224	17,1	287	21,9	626	47,8	465	35,5	2 520	52,0	2 602	67,8	21,9	154

Continúa...

CUADRO Nº 1.9

PERÚ: PRODUCTOR AGROPECUARIO POR PRINCIPALES CARACTERÍSTICAS EDUCATIVAS, PEA OCUPADA E INDICADORES DE POBREZA E INGRESOS, SEGÚN DISTRITO, 2007

Distrito	Provincia	Departamento	PRODUCTOR AGROPECUARIO									PEA Ocupada	Porcentaje de productores agropecuarios respecto a la PEA ocupada	INDICADORES DE POBREZA E INGRESOS 1/			
			Total productor agropecuario	Productor agropecuario analfabeto		Productor agropecuario con primaria incompleta		Productor agropecuario con primaria completa		Productor agropecuario con secundaria				Altitud del distrito	Pobres total	Pobres extremos	Ingreso promedio percápita mensual (Nuevos Soles)
			Absoluto	Absoluto	%	Absoluto	%	Absoluto	%	Absoluto	%	Absoluto	%		(%)	(%)	
PILCOMAYO	HUANCAYO	JUNÍN	427	39	9,1	88	20,6	177	41,5	181	42,4	4 514	9,5	3 247	41,6	8,8	355
PUCARÁ	HUANCAYO	JUNÍN	1 004	137	13,6	249	24,8	518	51,6	328	32,7	2 299	43,7	3 362	51,4	16,6	234
QUICHUAY	HUANCAYO	JUNÍN	179	25	14,0	51	28,5	101	56,4	41	22,9	685	26,1	3 430	53,2	19,9	220
QUILCAS	HUANCAYO	JUNÍN	255	22	8,6	68	26,7	146	57,3	73	28,6	1 132	22,5	3 330	60,0	17,6	243
SAN AGUSTÍN	HUANCAYO	JUNÍN	311	34	10,9	51	16,4	108	34,7	100	32,2	3 278	9,5	3 250	37,4	6,3	354
SAN JERÓNIMO DE TUNAN	HUANCAYO	JUNÍN	374	35	9,4	61	16,3	140	37,4	139	37,2	3 196	11,7	3 274	40,2	8,1	365
SAÑO	HUANCAYO	JUNÍN	161	19	11,8	45	28,0	71	44,1	58	36,0	1 214	13,3	3 286	49,7	12,4	298
SAPALLANGA	HUANCAYO	JUNÍN	1 197	153	12,8	263	22,0	541	45,2	455	38,0	4 940	24,2	3 285	55,6	15,7	254
SICAYA	HUANCAYO	JUNÍN	537	39	7,3	80	14,9	143	26,6	203	37,8	2 703	19,9	3 282	57,7	16,5	284
SANTO DOMINGO DE ACOBAMBA	HUANCAYO	JUNÍN	827	130	15,7	252	30,5	460	55,6	229	27,7	1 808	45,7	2 200	73,7	23,3	146
VIQUES	HUANCAYO	JUNÍN	176	15	8,5	44	25,0	87	49,4	66	37,5	621	28,3	3 195	65,9	17,0	240
CONCEPCIÓN	CONCEPCIÓN	JUNÍN	399	29	7,3	58	14,5	129	32,3	170	42,6	5 110	7,8	3 283	35,8	6,6	381
ACO	CONCEPCIÓN	JUNÍN	225	10	4,4	39	17,3	112	49,8	97	43,1	562	40,0	3 480	62,1	23,9	194
ANDAMARCA	CONCEPCIÓN	JUNÍN	858	109	12,7	270	31,5	511	59,6	237	27,6	1 299	66,1	2 500	74,7	33,5	133
CHAMBARA	CONCEPCIÓN	JUNÍN	198	22	11,1	49	24,7	103	52,0	71	35,9	727	27,2	3 593	75,9	44,4	140
COCHAS	CONCEPCIÓN	JUNÍN	422	17	4,0	114	27,0	267	63,3	123	29,1	655	64,4	3 200	65,3	27,2	187
COMAS	CONCEPCIÓN	JUNÍN	132	8	6,1	43	32,6	77	58,3	46	34,8	2 227	5,9	3 335	77,7	44,4	137
HEROÍNAS TOLEDO	CONCEPCIÓN	JUNÍN	83	4	4,8	26	31,3	46	55,4	33	39,8	189	43,9	3 830	72,2	38,5	145
MANZANARES	CONCEPCIÓN	JUNÍN	187	5	2,7	29	15,5	60	32,1	94	50,3	564	33,2	3 372	47,2	15,0	237
MARISCAL CASTILLA	CONCEPCIÓN	JUNÍN	281	26	9,3	89	31,7	135	48,0	77	27,4	487	57,7	2 550	79,2	48,4	130
MATAHUASI	CONCEPCIÓN	JUNÍN	346	14	4,0	44	12,7	105	30,3	143	41,3	1 804	19,2	3 262	51,3	15,7	263
MITO	CONCEPCIÓN	JUNÍN	160	3	1,9	12	7,5	44	27,5	73	45,6	576	27,8	3 286	48,7	15,4	238
NUEVE DE JULIO	CONCEPCIÓN	JUNÍN	129	16	12,4	33	25,6	52	40,3	51	39,5	581	22,2	3 326	38,4	10,6	267
ORCOTUNA	CONCEPCIÓN	JUNÍN	523	32	6,1	88	16,8	182	34,8	245	46,8	1 609	32,5	3 250	61,5	18,9	247
SAN JOSÉ DE QUERO	CONCEPCIÓN	JUNÍN	844	44	5,2	168	19,9	338	40,0	329	39,0	1 714	49,2	3 856	72,9	32,6	129
SANTA ROSA DE OCOPA	CONCEPCIÓN	JUNÍN	173	12	6,9	46	26,6	78	45,1	61	35,3	857	20,2	3 376	39,6	11,2	269
CHANCHAMAYO	CHANCHAMAYO	JUNÍN	1 151	126	10,9	255	22,2	492	42,7	408	35,4	11 384	10,1	751	33,5	6,8	419
PERENE	CHANCHAMAYO	JUNÍN	6 755	470	7,0	1 695	25,1	3 052	45,2	2 381	35,2	20 383	33,1	650	52,0	13,6	267
PICHANAQUI	CHANCHAMAYO	JUNÍN	6 670	492	7,4	1 772	26,6	3 025	45,4	2 335	35,0	18 145	36,8	525	56,8	18,2	261
SAN LUIS DE SHUARO	CHANCHAMAYO	JUNÍN	1 332	127	9,5	305	22,9	580	43,5	531	39,9	3 288	40,5	721	44,8	12,0	264

Continúa...

CUADRO Nº 1.9

PERÚ: PRODUCTOR AGROPECUARIO POR PRINCIPALES CARACTERÍSTICAS EDUCATIVAS, PEA OCUPADA E INDICADORES DE POBREZA E INGRESOS, SEGÚN DISTRITO, 2007

Distrito	Provincia	Departamento	PRODUCTOR AGROPECUARIO									PEA Ocupada	Porcentaje de productores agropecuarios respecto a la PEA ocupada	INDICADORES DE POBREZA E INGRESOS 1/			
			Total productor agropecuario	Productor agropecuario analfabeto		Productor agropecuario con primaria incompleta		Productor agropecuario con primaria completa		Productor agropecuario con secundaria				Altitud del distrito	Pobres total	Pobres extremos	Ingreso promedio percápita mensual (Nuevos Soles)
			Absoluto	Absoluto	%	Absoluto	%	Absoluto	%	Absoluto	%	Absoluto	%		(%)	(%)	
SAN RAMÓN	CHANCHAMAYO	JUNÍN	1 657	167	10,1	406	24,5	713	43,0	557	33,6	9 718	17,1	820	31,5	5,9	406
VITOC	CHANCHAMAYO	JUNÍN	268	26	9,7	92	34,3	157	58,6	81	30,2	1 315	20,4	1 000	33,3	8,3	342
JAUJA	JAUJA	JUNÍN	230	10	4,3	33	14,3	75	32,6	98	42,6	6 372	3,6	3 390	34,3	6,1	408
ACOLLA	JAUJA	JUNÍN	742	73	9,8	139	18,7	271	36,5	307	41,4	2 638	28,1	3 467	67,8	29,2	192
APATA	JAUJA	JUNÍN	485	40	8,2	99	20,4	234	48,2	160	33,0	1 534	31,6	3 340	51,3	18,0	220
ATAURA	JAUJA	JUNÍN	46	1	2,2	2	4,3	10	21,7	23	50,0	407	11,3	3 344	32,5	7,5	314
CANCHAYLLO	JAUJA	JUNÍN	6	2	33,3	0	0,0	0	0,0	4	66,7	276	2,2	3 609	71,6	37,4	155
CURICACA	JAUJA	JUNÍN	43	1	2,3	9	20,9	21	48,8	18	41,9	470	9,1	3 532	51,5	18,4	211
EL MANTARO	JAUJA	JUNÍN	194	7	3,6	21	10,8	51	26,3	75	38,7	833	23,3	3 320	53,7	16,8	262
HUAMALI	JAUJA	JUNÍN	166	3	1,8	28	16,9	67	40,4	72	43,4	633	26,2	3 339	35,4	8,3	287
HUARIPAMPA	JAUJA	JUNÍN	56	4	7,1	9	16,1	14	25,0	23	41,1	334	16,8	3 354	28,1	4,7	338
HUERTAS	JAUJA	JUNÍN	127	9	7,1	13	10,2	24	18,9	64	50,4	701	18,1	3 380	43,5	12,7	236
JANJAILLO	JAUJA	JUNÍN	71	2	2,8	14	19,7	42	59,2	24	33,8	154	46,1	3 698	78,1	43,3	138
JULCÁN	JAUJA	JUNÍN	37	0	0,0	10	27,0	16	43,2	18	48,6	260	14,2	3 460	50,4	16,7	226
LEONOR ORDOÑEZ	JAUJA	JUNÍN	64	2	3,1	10	15,6	24	37,5	27	42,2	470	13,6	3 325	54,3	19,7	211
LLOCLLAPAMPA	JAUJA	JUNÍN	40	1	2,5	8	20,0	17	42,5	13	32,5	261	15,3	3 496	51,0	17,3	215
MARCO	JAUJA	JUNÍN	39	3	7,7	9	23,1	17	43,6	13	33,3	312	12,5	3 461	65,6	30,1	174
MASMA	JAUJA	JUNÍN	248	16	6,5	56	22,6	111	44,8	101	40,7	616	40,3	3 460	58,4	20,8	203
MASMA CHICCHE	JAUJA	JUNÍN	28	1	3,6	8	28,6	17	60,7	10	35,7	279	10,0	3 650	73,5	27,8	151
MOLINOS	JAUJA	JUNÍN	267	16	6,0	74	27,7	140	52,4	97	36,3	596	44,8	3 430	60,2	22,5	199
MONOBAMBA	JAUJA	JUNÍN	298	24	8,1	68	22,8	158	53,0	112	37,6	610	48,9	1 450	46,6	15,5	200
MUQUI	JAUJA	JUNÍN	45	2	4,4	8	17,8	13	28,9	22	48,9	361	12,5	3 322	46,1	13,3	252
MUQUIYAUYO	JAUJA	JUNÍN	90	2	2,2	16	17,8	33	36,7	34	37,8	751	12,0	3 342	51,6	12,1	305
PACA	JAUJA	JUNÍN	114	18	15,8	29	25,4	51	44,7	35	30,7	367	31,1	3 390	57,9	22,6	199
PACCHA	JAUJA	JUNÍN	89	3	3,4	7	7,9	19	21,3	62	69,7	591	15,1	3 741	70,6	35,8	152
PANCÁN	JAUJA	JUNÍN	49	3	6,1	7	14,3	12	24,5	24	49,0	472	10,4	3 400	42,9	12,3	256
PARCO	JAUJA	JUNÍN	78	7	9,0	17	21,8	34	43,6	30	38,5	422	18,5	3 435	52,7	21,1	203
POMACANCHA	JAUJA	JUNÍN	110	3	2,7	17	15,5	54	49,1	46	41,8	287	38,3	3 806	75,4	34,4	143
RICRÁN	JAUJA	JUNÍN	367	37	10,1	110	30,0	221	60,2	114	31,1	683	53,7	3 675	68,3	32,8	166
SAN LORENZO	JAUJA	JUNÍN	112	3	2,7	15	13,4	35	31,3	55	49,1	639	17,5	3 322	45,1	14,5	244
SAN PEDRO DE CHUNÁN	JAUJA	JUNÍN	63	3	4,8	14	22,2	22	34,9	32	50,8	328	19,2	3 390	53,0	16,2	224

Continúa...

CUADRO Nº 1.9

PERÚ: PRODUCTOR AGROPECUARIO POR PRINCIPALES CARACTERÍSTICAS EDUCATIVAS, PEA OCUPADA E INDICADORES DE POBREZA E INGRESOS, SEGÚN DISTRITO, 2007

Distrito	Provincia	Departamento	PRODUCTOR AGROPECUARIO									PEA Ocupada	Porcentaje de productores agropecuarios respecto a la PEA ocupada	INDICADORES DE POBREZA E INGRESOS 1/			
			Total productor agropecuario	Productor agropecuario analfabeto		Productor agropecuario con primaria incompleta		Productor agropecuario con primaria completa		Productor agropecuario con secundaria				Altitud del distrito	Pobres total	Pobres extremos	Ingreso promedio percápita mensual (Nuevos Soles)
			Absoluto	Absoluto	%	Absoluto	%	Absoluto	%	Absoluto	%	Absoluto	%		(%)	(%)	
SAUSA	JAUJA	JUNÍN	53	6	11,3	11	20,8	20	37,7	21	39,6	862	6,1	3 380	47,9	12,2	334
SINCOS	JAUJA	JUNÍN	412	12	2,9	55	13,3	172	41,7	187	45,4	1 342	30,7	3 300	60,1	23,7	198
TUNAN MARCA	JAUJA	JUNÍN	60	7	11,7	16	26,7	27	45,0	21	35,0	303	19,8	3 470	67,2	31,3	162
YAULI	JAUJA	JUNÍN	178	14	7,9	45	25,3	80	44,9	68	38,2	626	28,4	3 400	38,1	6,8	254
YAUYOS	JAUJA	JUNÍN	82	7	8,5	18	22,0	33	40,2	30	36,6	3 146	2,6	3 410	38,8	6,3	361
JUNIN	JUNÍN	JUNÍN	618	79	12,8	135	21,8	236	38,2	156	25,2	3 784	16,3	4 107	57,5	18,9	253
CARHUAMAYO	JUNÍN	JUNÍN	426	81	19,0	117	27,5	197	46,2	119	27,9	2 291	18,6	4 146	61,3	21,8	239
ONDORES	JUNÍN	JUNÍN	443	30	6,8	70	15,8	146	33,0	127	28,7	893	49,6	4 150	47,8	13,3	243
ULCUMAYO	JUNÍN	JUNÍN	1 384	234	16,9	460	33,2	811	58,6	316	22,8	2 276	60,8	3 600	68,3	28,5	174
SATIPO	SATIPO	JUNÍN	2 755	214	7,8	758	27,5	1 367	49,6	1 016	36,9	14 233	19,4	632	45,0	11,5	325
COVIRIALI	SATIPO	JUNÍN	936	96	10,3	247	26,4	412	44,0	374	40,0	1 835	51,0	700	58,3	21,2	193
LLAYLLA	SATIPO	JUNÍN	868	87	10,0	258	29,7	434	50,0	324	37,3	1 727	50,3	1 100	71,2	36,4	159
MAZAMARI	SATIPO	JUNÍN	3 153	284	9,0	697	22,1	1 294	41,0	1 471	46,7	10 817	29,1	700	62,8	24,0	222
PAMPA HERMOSA	SATIPO	JUNÍN	932	99	10,6	243	26,1	462	49,6	361	38,7	2 653	35,1	1 200	71,4	30,8	159
PANGOA	SATIPO	JUNÍN	4 098	457	11,2	1 110	27,1	2 064	50,4	1 435	35,0	10 001	41,0	600	67,1	27,8	204
RÍO NEGRO	SATIPO	JUNÍN	3 184	290	9,1	817	25,7	1 477	46,4	1 324	41,6	9 362	34,0	650	64,8	25,7	182
RÍO TAMBO	SATIPO	JUNÍN	5 974	1 034	17,3	1 674	28,0	2 929	49,0	1 899	31,8	11 830	50,5	275	63,6	16,9	174
TEMPORAL POR LIMITES	SATIPO	JUNÍN	4 200	639	15,2	1 187	28,3	2 078	49,5	1 424	33,9	7 692	54,6				
TARMA	TARMA	JUNÍN	2 488	184	7,4	658	26,4	1 230	49,4	850	34,2	18 842	13,2	3 053	35,4	6,5	379
ACOBAMBA	TARMA	JUNÍN	1 866	92	4,9	483	25,9	971	52,0	705	37,8	4 995	37,4	2 940	47,4	10,6	280
HUARICOLCA	TARMA	JUNÍN	526	33	6,3	116	22,1	296	56,3	176	33,5	1 183	44,5	3 796	62,9	26,6	187
HUASAHUASI	TARMA	JUNÍN	2 659	230	8,6	794	29,9	1 464	55,1	898	33,8	5 674	46,9	2 751	67,0	25,7	189
LA UNIÓN	TARMA	JUNÍN	513	55	10,7	134	26,1	255	49,7	187	36,5	1 635	31,4	3 570	50,0	10,8	283
PALCA	TARMA	JUNÍN	1 087	80	7,4	344	31,6	656	60,3	338	31,1	2 519	43,2	2 739	59,0	19,2	213
PALCAMAYO	TARMA	JUNÍN	1 233	71	5,8	298	24,2	649	52,6	487	39,5	3 888	31,7	3 339	60,6	19,4	209
SAN PEDRO DE CAJAS	TARMA	JUNÍN	794	125	15,7	251	31,6	468	58,9	184	23,2	2 328	34,1	4 014	64,1	22,9	221
TAPO	TARMA	JUNÍN	1 102	91	8,3	334	30,3	640	58,1	352	31,9	1 761	62,6	3 140	65,5	24,1	180
LA OROYA	YAULI	JUNÍN	66	9	13,6	6	9,1	23	34,8	26	39,4	6 640	1,0	3 745	17,2	1,5	548
CHACAPALPA	YAULI	JUNÍN	44	3	6,8	5	11,4	18	40,9	19	43,2	224	19,6	3 748	48,9	17,4	236
HUAY-HUAY	YAULI	JUNÍN	80	5	6,3	17	21,3	43	53,8	26	32,5	723	11,1	3 970	39,1	11,6	275

Continúa...

CUADRO Nº 1.9

PERÚ: PRODUCTOR AGROPECUARIO POR PRINCIPALES CARACTERÍSTICAS EDUCATIVAS, PEA OCUPADA E INDICADORES DE POBREZA E INGRESOS, SEGÚN DISTRITO, 2007

Distrito	Provincia	Departamento	PRODUCTOR AGROPECUARIO									PEA Ocupada	Porcentaje de productores agropecuarios respecto a la PEA ocupada	INDICADORES DE POBREZA E INGRESOS 1/			
			Total productor agropecuario	Productor agropecuario analfabeto		Productor agropecuario con primaria incompleta		Productor agropecuario con primaria completa		Productor agropecuario con secundaria				Altitud del distrito	Pobres total	Pobres extremos	Ingreso promedio percápita mensual (Nuevos Soles)
			Absoluto	Absoluto	%	Absoluto	%	Absoluto	%	Absoluto	%	Absoluto	%		(%)	(%)	
MARCAPOMACOCHA	YAULI	JUNÍN	91	1	1,1	15	16,5	33	36,3	40	44,0	465	19,6	4 415	54,4	20,0	230
MOROCOCHA	YAULI	JUNÍN	16	0	0,0	5	31,3	9	56,3	3	18,8	2 280	0,7	4 550	18,6	1,2	524
PACCHA	YAULI	JUNÍN	21	2	9,5	4	19,0	10	47,6	7	33,3	705	3,0	3 742	18,8	2,4	374
SANTA BARBARA DE CARHUACAYÁN	YAULI	JUNÍN	52	4	7,7	15	28,8	28	53,8	19	36,5	577	9,0	4 137	56,5	20,7	208
SANTA ROSA DE SACCO	YAULI	JUNÍN	51	0	0,0	10	19,6	18	35,3	23	45,1	4 279	1,2	3 845	20,6	2,3	529
SUITUCANCHA	YAULI	JUNÍN	121	9	7,4	30	24,8	83	68,6	29	24,0	344	35,2	4 255	58,0	24,4	194
YAULI	YAULI	JUNÍN	64	2	3,1	8	12,5	30	46,9	31	48,4	2 559	2,5	4 100	25,9	2,4	481
CHUPACA	CHUPACA	JUNÍN	1 367	75	5,5	216	15,8	409	29,9	652	47,7	7 526	18,2	3 263	47,7	12,8	289
AHUAC	CHUPACA	JUNÍN	700	52	7,4	132	18,9	257	36,7	315	45,0	2 239	31,3	3 315	56,9	19,2	239
CHONGOS BAJO	CHUPACA	JUNÍN	556	42	7,6	89	16,0	222	39,9	242	43,5	1 516	36,7	3 269	44,4	5,9	291
HUACHAC	CHUPACA	JUNÍN	200	8	4,0	31	15,5	70	35,0	82	41,0	1 382	14,5	3 355	45,2	14,3	253
HUAMANCACA CHICO	CHUPACA	JUNÍN	343	30	8,7	54	15,7	104	30,3	168	49,0	2 321	14,8	3 186	52,6	13,4	266
SAN JUAN DE YSCOS	CHUPACA	JUNÍN	218	22	10,1	31	14,2	86	39,4	86	39,4	802	27,2	3 240	68,4	30,7	161
SAN JUAN DE JARPA	CHUPACA	JUNÍN	674	92	13,6	149	22,1	310	46,0	259	38,4	1 297	52,0	3 646	81,6	49,2	121
TRES DE DICIEMBRE	CHUPACA	JUNÍN	236	28	11,9	43	18,2	80	33,9	72	30,5	846	27,9	3 180	38,2	9,5	265
YANACANCHA	CHUPACA	JUNÍN	510	60	11,8	122	23,9	238	46,7	206	40,4	1 108	46,0	3 806	78,9	44,9	131
TRUJILLO	TRUJILLO	LA LIBERTAD	1 157	43	3,7	159	13,7	331	28,6	290	25,1	118 916	1,0	34	7,2	0,4	826
EL PORVENIR	TRUJILLO	LA LIBERTAD	701	50	7,1	192	27,4	350	49,9	227	32,4	53 958	1,3	90	33,9	4,2	349
FLORENCIA DE MORA	TRUJILLO	LA LIBERTAD	100	6	6,0	18	18,0	40	40,0	33	33,0	15 943	0,6	85	37,9	3,6	334
HUANCHACO	TRUJILLO	LA LIBERTAD	593	44	7,4	126	21,2	241	40,6	174	29,3	17 344	3,4	23	29,5	3,6	389
LA ESPERANZA	TRUJILLO	LA LIBERTAD	709	50	7,1	162	22,8	293	41,3	209	29,5	56 420	1,3	77	25,4	2,3	414
LAREDO	TRUJILLO	LA LIBERTAD	1 313	99	7,5	336	25,6	631	48,1	446	34,0	12 041	10,9	89	21,3	2,3	442
MOCHE	TRUJILLO	LA LIBERTAD	593	40	6,7	93	15,7	222	37,4	201	33,9	11 461	5,2	4	23,7	2,1	397
POROTO	TRUJILLO	LA LIBERTAD	528	40	7,6	116	22,0	248	47,0	181	34,3	1 331	39,7	627	48,5	9,1	216
SALAVERRY	TRUJILLO	LA LIBERTAD	190	7	3,7	41	21,6	84	44,2	61	32,1	4 642	4,1	3	38,0	5,1	382
SIMBAL	TRUJILLO	LA LIBERTAD	570	51	8,9	176	30,9	345	60,5	132	23,2	1 339	42,6	576	32,0	4,1	256
VICTOR LARCO HERRERA	TRUJILLO	LA LIBERTAD	261	17	6,5	44	16,9	75	28,7	87	33,3	22 834	1,1	3	8,2	0,6	931
ASCOPE	ASCOPE	LA LIBERTAD	229	20	8,7	43	18,8	89	38,9	104	45,4	2 344	9,8	220	31,4	3,9	424
CHICAMA	ASCOPE	LA LIBERTAD	380	11	2,9	80	21,1	155	40,8	166	43,7	4 445	8,5	120	27,5	3,0	389
CHOCOPE	ASCOPE	LA LIBERTAD	177	5	2,8	16	9,0	35	19,8	57	32,2	3 437	5,1	104	16,6	1,4	503

Continúa...

CUADRO Nº 1.9

PERÚ: PRODUCTOR AGROPECUARIO POR PRINCIPALES CARACTERÍSTICAS EDUCATIVAS, PEA OCUPADA E INDICADORES DE POBREZA E INGRESOS, SEGÚN DISTRITO, 2007

Distrito	Provincia	Departamento	PRODUCTOR AGROPECUARIO									PEA Ocupada	Porcentaje de productores agropecuarios respecto a la PEA ocupada	INDICADORES DE POBREZA E INGRESOS 1/			
			Total productor agropecuario	Productor agropecuario analfabeto		Productor agropecuario con primaria incompleta		Productor agropecuario con primaria completa		Productor agropecuario con secundaria				Altitud del distrito	Pobres total	Pobres extremos	Ingreso promedio percápita mensual (Nuevos Soles)
			Absoluto	Absoluto	%	Absoluto	%	Absoluto	%	Absoluto	%	Absoluto	%		(%)	(%)	
MAGDALENA DE CAO	ASCOPE	LA LIBERTAD	115	3	2,6	16	13,9	26	22,6	75	65,2	924	12,4	30	13,3	1,0	319
PAIJAN	ASCOPE	LA LIBERTAD	903	38	4,2	201	22,3	369	40,9	384	42,5	7 839	11,5	80	39,9	5,9	343
RÁZURI	ASCOPE	LA LIBERTAD	406	19	4,7	96	23,6	193	47,5	144	35,5	2 846	14,3	8	27,8	3,2	394
SANTIAGO DE CAO	ASCOPE	LA LIBERTAD	433	14	3,2	53	12,2	114	26,3	185	42,7	6 754	6,4	8	20,8	1,6	403
CASA GRANDE	ASCOPE	LA LIBERTAD	384	4	1,0	48	12,5	83	21,6	169	44,0	9 371	4,1	240	19,5	1,5	511
BOLIVAR	BOLIVAR	LA LIBERTAD	541	54	10,0	187	34,6	334	61,7	75	13,9	1 235	43,8	3 129	68,8	25,9	160
BAMBAMARCA	BOLIVAR	LA LIBERTAD	429	46	10,7	237	55,2	321	74,8	47	11,0	871	49,3	3 525	98,7	92,4	55
CONDORMARCA	BOLIVAR	LA LIBERTAD	288	25	8,7	131	45,5	222	77,1	40	13,9	591	48,7	2 939	97,5	83,3	72
LONGOTEA	BOLIVAR	LA LIBERTAD	160	8	5,0	31	19,4	57	35,6	56	35,0	631	25,4	2 650	57,7	16,0	157
UCHUMARCA	BOLIVAR	LA LIBERTAD	282	15	5,3	65	23,0	161	57,1	70	24,8	639	44,1	3 035	61,9	18,8	152
UCUNCHA	BOLIVAR	LA LIBERTAD	119	17	14,3	50	42,0	82	68,9	19	16,0	289	41,2	2 625	91,6	58,6	93
CHEPEN	CHEPEN	LA LIBERTAD	1 055	47	4,5	209	19,8	414	39,2	369	35,0	16 183	6,5	130	26,8	2,9	413
PACANGA	CHEPEN	LA LIBERTAD	875	44	5,0	217	24,8	381	43,5	244	27,9	6 374	13,7	82	53,2	10,2	226
PUEBLO NUEVO	CHEPEN	LA LIBERTAD	427	23	5,4	125	29,3	188	44,0	142	33,3	4 083	10,5	72	45,5	7,2	309
JULCÁN	JULCÁN	LA LIBERTAD	1 845	144	7,8	651	35,3	1 365	74,0	291	15,8	3 029	60,9	3 404	75,6	29,2	151
CALAMARCA	JULCÁN	LA LIBERTAD	725	63	8,7	165	22,8	315	43,4	142	19,6	1 433	50,6	3 200	70,1	25,3	137
CARABAMBA	JULCÁN	LA LIBERTAD	1 230	116	9,4	383	31,1	821	66,7	178	14,5	1 861	66,1	3 325	77,5	32,1	121
HUASO	JULCÁN	LA LIBERTAD	1 105	95	8,6	467	42,3	759	68,7	173	15,7	1 550	71,3	3 050	69,2	22,9	134
OTUZCO	OTUZCO	LA LIBERTAD	3 027	250	8,3	1 279	42,3	2 331	77,0	376	12,4	8 070	37,5	2 650	56,4	15,0	223
AGALLPAMPA	OTUZCO	LA LIBERTAD	1 575	208	13,2	548	34,8	1 164	73,9	153	9,7	2 623	60,0	3 100	69,1	21,2	128
CHARAT	OTUZCO	LA LIBERTAD	154	14	9,1	56	36,4	122	79,2	14	9,1	1 166	13,2	2 268	63,7	15,7	177
HUARANCHAL	OTUZCO	LA LIBERTAD	639	65	10,2	270	42,3	452	70,7	124	19,4	1 493	42,8	2 180	69,9	22,5	187
LA CUESTA	OTUZCO	LA LIBERTAD	38	4	10,5	9	23,7	23	60,5	8	21,1	275	13,8	1 874	54,1	13,4	155
MACHE	OTUZCO	LA LIBERTAD	249	15	6,0	86	34,5	173	69,5	34	13,7	661	37,7	3 300	70,6	23,6	140
PARANDAY	OTUZCO	LA LIBERTAD	127	5	3,9	47	37,0	103	81,1	17	13,4	229	55,5	3 141	76,9	29,2	139
SALPO	OTUZCO	LA LIBERTAD	1 167	93	8,0	416	35,6	768	65,8	285	24,4	2 198	53,1	3 439	52,7	11,4	141
SINSICAP	OTUZCO	LA LIBERTAD	1 503	211	14,0	500	33,3	853	56,8	139	9,2	2 767	54,3	2 284	90,6	55,4	106
USQUIL	OTUZCO	LA LIBERTAD	4 895	570	11,6	2 027	41,4	3 577	73,1	422	8,6	9 071	54,0	3 000	77,1	30,9	131
SAN PEDRO DE LLOC	PACASMAYO	LA LIBERTAD	492	22	4,5	84	17,1	154	31,3	145	29,5	5 580	8,8	43	25,7	2,6	433
GUADALUPE	PACASMAYO	LA LIBERTAD	1 046	48	4,6	225	21,5	431	41,2	319	30,5	12 008	8,7	92	38,5	6,1	336

Continúa...

CUADRO Nº 1.9

PERÚ: PRODUCTOR AGROPECUARIO POR PRINCIPALES CARACTERÍSTICAS EDUCATIVAS, PEA OCUPADA E INDICADORES DE POBREZA E INGRESOS, SEGÚN DISTRITO, 2007

Distrito	Provincia	Departamento	PRODUCTOR AGROPECUARIO									PEA Ocupada	Porcentaje de productores agropecuarios respecto a la PEA ocupada	INDICADORES DE POBREZA E INGRESOS 1/			
			Total productor agropecuario	Productor agropecuario analfabeto		Productor agropecuario con primaria incompleta		Productor agropecuario con primaria completa		Productor agropecuario con secundaria				Altitud del distrito	Pobres total	Pobres extremos	Ingreso promedio percápita mensual (Nuevos Soles)
			Absoluto	Absoluto	%	Absoluto	%	Absoluto	%	Absoluto	%	Absoluto	%		(%)	(%)	
JEQUETEPEQUE	PACASMAYO	LA LIBERTAD	120	7	5,8	30	25,0	41	34,2	40	33,3	1 259	9,5	20	39,9	6,4	277
PACASMAYO	PACASMAYO	LA LIBERTAD	214	7	3,3	31	14,5	64	29,9	71	33,2	8 754	2,4	8	23,7	1,9	436
SAN JOSÉ	PACASMAYO	LA LIBERTAD	454	24	5,3	103	22,7	174	38,3	150	33,0	3 901	11,6	100	38,9	5,4	305
TAYABAMBA	PATAZ	LA LIBERTAD	1 349	241	17,9	535	39,7	794	58,9	168	12,5	3 147	42,9	3 219	79,3	37,6	139
BULDIBUYO	PATAZ	LA LIBERTAD	471	70	14,9	199	42,3	352	74,7	60	12,7	1 034	45,6	3 162	69,8	23,4	162
CHILLIA	PATAZ	LA LIBERTAD	1 567	406	25,9	674	43,0	1 022	65,2	159	10,1	2 763	56,7	3 118	87,4	48,8	103
HUANCASPATA	PATAZ	LA LIBERTAD	887	206	23,2	364	41,0	599	67,5	72	8,1	1 409	63,0	2 900	82,2	38,7	101
HUAYLILLAS	PATAZ	LA LIBERTAD	291	48	16,5	110	37,8	180	61,9	28	9,6	609	47,8	2 500	75,2	31,6	158
HUAYO	PATAZ	LA LIBERTAD	512	92	18,0	210	41,0	331	64,6	50	9,8	786	65,1	2 200	88,3	50,5	95
ONGON	PATAZ	LA LIBERTAD	348	105	30,2	148	42,5	214	61,5	35	10,1	501	69,5	1 100	99,7	97,2	51
PARCOY	PATAZ	LA LIBERTAD	719	171	23,8	275	38,2	424	59,0	97	13,5	7 072	10,2	3 126	61,3	19,0	162
PATAZ	PATAZ	LA LIBERTAD	411	80	19,5	196	47,7	276	67,2	31	7,5	3 024	13,6	2 630	40,9	8,2	168
PIAS	PATAZ	LA LIBERTAD	33	5	15,2	3	9,1	6	18,2	3	9,1	333	9,9	2 630	50,4	11,6	161
SANTIAGO DE CHALLAS	PATAZ	LA LIBERTAD	354	27	7,6	190	53,7	277	78,2	48	13,6	609	58,1	3 250	72,3	24,4	112
TAURIJA	PATAZ	LA LIBERTAD	435	89	20,5	120	27,6	250	57,5	46	10,6	701	62,1	3 050	72,5	27,6	124
URPAY	PATAZ	LA LIBERTAD	271	53	19,6	87	32,1	167	61,6	49	18,1	564	48,0	2 688	72,0	27,1	163
HUAMACHUCO	SANCHEZ CARRIÓN	LA LIBERTAD	4 085	921	22,5	1 959	48,0	2 547	62,4	226	5,5	15 163	26,9	3 169	75,0	32,3	185
CHUGAY	SANCHEZ CARRIÓN	LA LIBERTAD	2 490	451	18,1	517	20,8	730	29,3	122	4,9	4 121	60,4	3 371	90,1	55,2	101
COCHORCO	SANCHEZ CARRIÓN	LA LIBERTAD	690	98	14,2	377	54,6	541	78,4	42	6,1	1 851	37,3	2 604	88,2	48,2	94
CURGOS	SANCHEZ CARRIÓN	LA LIBERTAD	635	83	13,1	314	49,4	523	82,4	31	4,9	1 336	47,5	3 225	90,7	54,0	98
MARCABAL	SANCHEZ CARRIÓN	LA LIBERTAD	2 166	545	25,2	995	45,9	1 431	66,1	97	4,5	3 621	59,8	2 930	88,5	47,5	90
SANAGORAN	SANCHEZ CARRIÓN	LA LIBERTAD	1 429	338	23,7	755	52,8	1 028	71,9	46	3,2	3 990	35,8	2 670	89,8	53,6	97
SARIN	SANCHEZ CARRIÓN	LA LIBERTAD	1 344	229	17,0	569	42,3	880	65,5	117	8,7	2 320	57,9	2 792	86,1	46,7	93
SARTIMBAMBA	SANCHEZ CARRIÓN	LA LIBERTAD	1 447	349	24,1	787	54,4	1 067	73,7	99	6,8	3 014	48,0	2 697	91,3	58,2	99
SANTIAGO DE CHUCO	SANTIAGO DE CHUCO	LA LIBERTAD	2 375	174	7,3	948	39,9	1 768	74,4	306	12,9	4 981	47,7	3 100	58,0	16,4	193
ANGASMARCA	SANTIAGO DE CHUCO	LA LIBERTAD	223	41	18,4	30	13,5	58	26,0	25	11,2	1 646	13,5	2 900	63,4	18,8	205
CACHICADAN	SANTIAGO DE CHUCO	LA LIBERTAD	483	67	13,9	162	33,5	311	64,4	67	13,9	1 899	25,4	2 884	53,3	14,3	176
MOLLEBAMBA	SANTIAGO DE CHUCO	LA LIBERTAD	95	8	8,4	20	21,1	35	36,8	20	21,1	416	22,8	3 054	49,7	10,7	181
MOLLEPATA	SANTIAGO DE CHUCO	LA LIBERTAD	438	35	8,0	144	32,9	314	71,7	71	16,2	782	56,0	2 680	55,5	12,8	134
QUIRUVILCA	SANTIAGO DE CHUCO	LA LIBERTAD	935	94	10,1	400	42,8	720	77,0	113	12,1	4 260	21,9	4 000	52,7	13,9	228

Continúa...

CUADRO Nº 1.9

PERÚ: PRODUCTOR AGROPECUARIO POR PRINCIPALES CARACTERÍSTICAS EDUCATIVAS, PEA OCUPADA E INDICADORES DE POBREZA E INGRESOS, SEGÚN DISTRITO, 2007

Distrito	Provincia	Departamento	PRODUCTOR AGROPECUARIO									PEA Ocupada	Porcentaje de productores agropecuarios respecto a la PEA ocupada	INDICADORES DE POBREZA E INGRESOS 1/			
			Total productor agropecuario	Productor agropecuario analfabeto		Productor agropecuario con primaria incompleta		Productor agropecuario con primaria completa		Productor agropecuario con secundaria				Altitud del distrito	Pobres total	Pobres extremos	Ingreso promedio percápita mensual (Nuevos Soles)
			Absoluto	Absoluto	%	Absoluto	%	Absoluto	%	Absoluto	%	Absoluto	%		(%)	(%)	
SANTA CRUZ DE CHUCA	SANTIAGO DE CHUCO	LA LIBERTAD	470	31	6,6	128	27,2	276	58,7	57	12,1	798	58,9	2 924	59,2	14,4	145
SITABAMBA	SANTIAGO DE CHUCO	LA LIBERTAD	244	28	11,5	134	54,9	192	78,7	16	6,6	639	38,2	3 063	89,7	51,5	90
CASCAS	GRAN CHIMU	LA LIBERTAD	1 663	129	7,8	561	33,7	1 036	62,3	367	22,1	4 888	34,0	1 274	44,1	8,0	257
LUCMA	GRAN CHIMU	LA LIBERTAD	1 092	108	9,9	425	38,9	811	74,3	163	14,9	2 125	51,4	2 182	75,8	28,1	165
COMPIN	GRAN CHIMU	LA LIBERTAD	394	43	10,9	116	29,4	236	59,9	79	20,1	887	44,4	1 500	63,6	17,7	208
SAYAPULLO	GRAN CHIMU	LA LIBERTAD	714	78	10,9	212	29,7	439	61,5	148	20,7	2 314	30,9	2 357	72,2	25,3	119
VIRU	VIRU	LA LIBERTAD	2 722	173	6,4	731	26,9	1 286	47,2	812	29,8	18 575	14,7	68	48,6	8,9	273
CHAO	VIRU	LA LIBERTAD	1 594	109	6,8	467	29,3	805	50,5	481	30,2	9 798	16,3	130	49,0	8,6	236
GUADALUPITO	VIRU	LA LIBERTAD	481	27	5,6	167	34,7	259	53,8	136	28,3	2 311	20,8	40	49,7	8,7	232
CHICLAYO	CHICLAYO	LAMBAYEQUE	879	36	4,1	107	12,2	219	24,9	269	30,6	98 407	0,9	29	20,0	2,4	499
CHONGOYAPE	CHICLAYO	LAMBAYEQUE	486	36	7,4	102	21,0	215	44,2	157	32,3	5 246	9,3	209	34,6	4,7	303
ETEN	CHICLAYO	LAMBAYEQUE	179	29	16,2	61	34,1	105	58,7	32	17,9	4 026	4,4	5	37,6	5,7	330
ETEN PUERTO	CHICLAYO	LAMBAYEQUE	2	0	0,0	0	0,0	0	0,0	1	50,0	714	0,3	5	15,4	1,2	495
JOSÉ LEONARDO ORTIZ	CHICLAYO	LAMBAYEQUE	890	35	3,9	222	24,9	440	49,4	294	33,0	61 218	1,5	40	35,3	5,1	355
LA VICTORIA	CHICLAYO	LAMBAYEQUE	554	58	10,5	156	28,2	270	48,7	157	28,3	27 942	2,0	30	33,8	4,5	357
LAGUNAS	CHICLAYO	LAMBAYEQUE	434	19	4,4	93	21,4	172	39,6	206	47,5	3 021	14,4	33	35,1	4,4	298
MONSEFU	CHICLAYO	LAMBAYEQUE	969	117	12,1	285	29,4	545	56,2	239	24,7	11 083	8,7	11	51,5	11,4	265
NUEVA ARICA	CHICLAYO	LAMBAYEQUE	20	0	0,0	1	5,0	7	35,0	11	55,0	685	2,9	205	37,7	3,8	288
OYOTUN	CHICLAYO	LAMBAYEQUE	201	12	6,0	30	14,9	87	43,3	71	35,3	2 956	6,8	200	42,6	5,9	262
PICSI	CHICLAYO	LAMBAYEQUE	103	7	6,8	19	18,4	35	34,0	39	37,9	3 507	2,9	40	29,1	3,5	326
PIMENTEL	CHICLAYO	LAMBAYEQUE	329	16	4,9	77	23,4	173	52,6	87	26,4	11 406	2,9	4	27,4	3,4	399
REQUE	CHICLAYO	LAMBAYEQUE	393	26	6,6	105	26,7	187	47,6	132	33,6	4 564	8,6	22	28,8	3,4	357
SANTA ROSA	CHICLAYO	LAMBAYEQUE	22	2	9,1	12	54,5	18	81,8	2	9,1	2 197	1,0	10	45,6	7,8	270
SAÑA	CHICLAYO	LAMBAYEQUE	227	14	6,2	49	21,6	102	44,9	78	34,4	3 516	6,5	46	31,7	4,0	324
CAYALTI	CHICLAYO	LAMBAYEQUE	209	24	11,5	46	22,0	79	37,8	81	38,8	4 785	4,4	78	37,2	5,5	308
PATAPO	CHICLAYO	LAMBAYEQUE	352	36	10,2	102	29,0	168	47,7	120	34,1	7 007	5,0	118	30,1	3,5	345
POMALCA	CHICLAYO	LAMBAYEQUE	262	32	12,2	79	30,2	136	51,9	80	30,5	7 152	3,7	88	27,8	3,4	367
PUCALA	CHICLAYO	LAMBAYEQUE	131	7	5,3	16	12,2	48	36,6	62	47,3	2 760	4,7	82	23,8	2,1	375
TUMAN	CHICLAYO	LAMBAYEQUE	236	21	8,9	54	22,9	96	40,7	82	34,7	9 264	2,5	99	22,5	2,3	406
FERREÑAFE	FERREÑAFE	LAMBAYEQUE	547	19	3,5	99	18,1	163	29,8	218	39,9	10 246	5,3	49	34,8	4,8	345

Continúa...

CUADRO Nº 1.9

PERÚ: PRODUCTOR AGROPECUARIO POR PRINCIPALES CARACTERÍSTICAS EDUCATIVAS, PEA OCUPADA E INDICADORES DE POBREZA E INGRESOS, SEGÚN DISTRITO, 2007

Distrito	Provincia	Departamento	PRODUCTOR AGROPECUARIO									PEA Ocupada	Porcentaje de productores agropecuarios respecto a la PEA ocupada	INDICADORES DE POBREZA E INGRESOS 1/			
			Total productor agropecuario	Productor agropecuario analfabeto		Productor agropecuario con primaria incompleta		Productor agropecuario con primaria completa		Productor agropecuario con secundaria				Altitud del distrito	Pobres total	Pobres extremos	Ingreso promedio percápita mensual (Nuevos Soles)
			Absoluto	Absoluto	%	Absoluto	%	Absoluto	%	Absoluto	%	Absoluto	%		(%)	(%)	
CAÑARIS	FERREÑAFE	LAMBAYEQUE	1 307	412	31,5	413	31,6	688	52,6	157	12,0	2 962	44,1	2 421	91,7	55,8	111
INCAHUASI	FERREÑAFE	LAMBAYEQUE	1 533	404	26,4	521	34,0	808	52,7	279	18,2	4 013	38,2	3 078	88,1	46,8	128
MANUEL ANTONIO MESONES MURO	FERREÑAFE	LAMBAYEQUE	164	6	3,7	40	24,4	96	58,5	51	31,1	1 277	12,8	62	43,8	4,8	214
PITIPO	FERREÑAFE	LAMBAYEQUE	907	92	10,1	247	27,2	473	52,1	250	27,6	5 993	15,1	80	45,8	7,2	230
PUEBLO NUEVO	FERREÑAFE	LAMBAYEQUE	153	4	2,6	29	19,0	43	28,1	56	36,6	3 464	4,4	47	49,4	8,9	265
LAMBAYEQUE	LAMBAYEQUE	LAMBAYEQUE	1 648	140	8,5	434	26,3	783	47,5	492	29,9	21 816	7,6	17	34,0	4,9	355
CHOCHOPE	LAMBAYEQUE	LAMBAYEQUE	99	16	16,2	24	24,2	42	42,4	38	38,4	359	27,6	215	45,7	6,4	214
ILLIMO	LAMBAYEQUE	LAMBAYEQUE	265	22	8,3	81	30,6	127	47,9	67	25,3	2 576	10,3	51	48,7	9,1	251
JAYANCA	LAMBAYEQUE	LAMBAYEQUE	480	42	8,8	111	23,1	239	49,8	163	34,0	4 566	10,5	61	42,1	6,2	274
MOCHUMI	LAMBAYEQUE	LAMBAYEQUE	462	30	6,5	130	28,1	239	51,7	152	32,9	5 340	8,7	36	57,6	11,7	214
MORROPE	LAMBAYEQUE	LAMBAYEQUE	1 341	143	10,7	619	46,2	935	69,7	229	17,1	10 208	13,1	30	71,7	22,8	162
MOTUPE	LAMBAYEQUE	LAMBAYEQUE	928	55	5,9	213	23,0	436	47,0	334	36,0	7 704	12,0	130	45,6	7,6	268
OLMOS	LAMBAYEQUE	LAMBAYEQUE	1 953	287	14,7	693	35,5	1 201	61,5	398	20,4	11 417	17,1	175	57,9	12,5	209
PACORA	LAMBAYEQUE	LAMBAYEQUE	217	19	8,8	43	19,8	90	41,5	91	41,9	1 948	11,1	53	53,4	12,0	243
SALAS	LAMBAYEQUE	LAMBAYEQUE	1 099	184	16,7	352	32,0	666	60,6	227	20,7	2 993	36,7	190	79,8	32,3	150
SAN JOSÉ	LAMBAYEQUE	LAMBAYEQUE	265	26	9,8	67	25,3	141	53,2	82	30,9	3 238	8,2	8	44,2	6,8	276
TUCUME	LAMBAYEQUE	LAMBAYEQUE	867	98	11,3	325	37,5	502	57,9	241	27,8	6 288	13,8	43	57,7	13,0	210
LIMA	LIMA	LIMA	292	10	3,4	42	14,4	92	31,5	126	43,2	128 007	0,2	200	11,4	0,3	750
ANCÓN	LIMA	LIMA	46	1	2,2	3	6,5	14	30,4	21	45,7	12 598	0,4	3	23,5	1,1	520
ATE	LIMA	LIMA	1 138	74	6,5	202	17,8	398	35,0	523	46,0	204 753	0,6	355	23,9	1,4	560
BARRANCO	LIMA	LIMA	20	0	0,0	0	0,0	3	15,0	4	20,0	15 563	0,1	65	6,3	0,1	884
BREÑA	LIMA	LIMA	71	1	1,4	6	8,5	21	29,6	23	32,4	36 496	0,2	127	7,3	0,1	819
CARABAYLLO	LIMA	LIMA	1 894	142	7,5	370	19,5	755	39,9	841	44,4	85 905	2,2	238	29,7	2,5	479
CHACLACAYO	LIMA	LIMA	84	6	7,1	11	13,1	26	31,0	32	38,1	17 137	0,5	647	13,6	0,3	670
CHORRILLOS	LIMA	LIMA	413	24	5,8	58	14,0	121	29,3	183	44,3	126 216	0,3	37	15,8	0,6	666
CIENEGUILLA	LIMA	LIMA	336	19	5,7	66	19,6	110	32,7	125	37,2	8 740	3,8	280	26,9	1,8	508
COMAS	LIMA	LIMA	575	23	4,0	78	13,6	155	27,0	237	41,2	199 664	0,3	140	19,3	0,7	595
EL AGUSTÍNO	LIMA	LIMA	258	11	4,3	54	20,9	96	37,2	125	48,4	78 624	0,3	197	19,4	0,7	615
INDEPENDENCIA	LIMA	LIMA	170	15	8,8	24	14,1	53	31,2	49	28,8	85 404	0,2	130	18,2	0,6	609
JESÚS MARÍA	LIMA	LIMA	55	0	0,0	1	1,8	5	9,1	19	34,5	30 193	0,2	103	3,1	0,0	1 013

Continúa...

CUADRO Nº 1.9

PERÚ: PRODUCTOR AGROPECUARIO POR PRINCIPALES CARACTERÍSTICAS EDUCATIVAS, PEA OCUPADA E INDICADORES DE POBREZA E INGRESOS, SEGÚN DISTRITO, 2007

Distrito	Provincia	Departamento	PRODUCTOR AGROPECUARIO									PEA Ocupada	Porcentaje de productores agropecuarios respecto a la PEA ocupada	INDICADORES DE POBREZA E INGRESOS 1/			
			Total productor agropecuario	Productor agropecuario analfabeto		Productor agropecuario con primaria incompleta		Productor agropecuario con primaria completa		Productor agropecuario con secundaria				Altitud del distrito	Pobres total	Pobres extremos	Ingreso promedio percápita mensual (Nuevos Soles)
			Absoluto	Absoluto	%	Absoluto	%	Absoluto	%	Absoluto	%	Absoluto	%		(%)	(%)	
LA MOLINA	LIMA	LIMA	222	7	3,2	4	1,8	23	10,4	59	26,6	62 018	0,4	255	3,5	0,0	1 019
LA VICTORIA	LIMA	LIMA	239	13	5,4	37	15,5	77	32,2	99	41,4	88 525	0,3	133	13,0	0,3	730
LINCE	LIMA	LIMA	46	2	4,3	3	6,5	10	21,7	13	28,3	26 548	0,2	117	4,4	0,1	940
LOS OLIVOS	LIMA	LIMA	340	22	6,5	53	15,6	127	37,4	134	39,4	138 936	0,2	75	15,9	0,7	656
LURIGANCHO	LIMA	LIMA	1 715	143	8,3	322	18,8	563	32,8	646	37,7	70 307	2,4	861	27,2	2,0	559
LURÍN	LIMA	LIMA	1 107	46	4,2	185	16,7	366	33,1	540	48,8	26 417	4,2	9	26,6	1,6	503
MAGDALENA DEL MAR	LIMA	LIMA	48	0	0,0	1	2,1	5	10,4	18	37,5	23 455	0,2	58	4,3	0,1	956
MAGDALENA VIEJA	LIMA	LIMA	56	0	0,0	1	1,8	6	10,7	17	30,4	33 970	0,2	90	3,5	0,1	1 009
MIRAFLORES	LIMA	LIMA	116	0	0,0	4	3,4	6	5,2	19	16,4	42 344	0,3	79	1,8	0,0	1 133
PACHACAMAC	LIMA	LIMA	867	52	6,0	137	15,8	273	31,5	354	40,8	28 911	3,0	75	34,0	2,6	425
PUCUSANA	LIMA	LIMA	36	2	5,6	9	25,0	13	36,1	14	38,9	4 213	0,9	15	35,0	3,0	416
PUENTE PIEDRA	LIMA	LIMA	1 022	79	7,7	174	17,0	317	31,0	379	37,1	92 123	1,1	150	31,1	2,0	458
PUNTA HERMOSA	LIMA	LIMA	52	0	0,0	8	15,4	16	30,8	25	48,1	2 536	2,1	18	22,1	1,4	544
PUNTA NEGRA	LIMA	LIMA	17	1	5,9	1	5,9	3	17,6	10	58,8	2 083	0,8	16	26,4	1,8	513
RIMAC	LIMA	LIMA	160	4	2,5	26	16,3	52	32,5	63	39,4	73 610	0,2	161	13,9	0,5	681
SAN BARTOLO	LIMA	LIMA	27	0	0,0	1	3,7	3	11,1	17	63,0	2 530	1,1	30	23,3	1,2	522
SAN BORJA	LIMA	LIMA	134	0	0,0	6	4,5	18	13,4	29	21,6	49 416	0,3	170	3,2	0,1	982
SAN ISIDRO	LIMA	LIMA	91	0	0,0	1	1,1	1	1,1	15	16,5	28 865	0,3	109	1,3	0,0	1 154
SAN JUAN DE LURIGANCHO	LIMA	LIMA	1 132	65	5,7	199	17,6	371	32,8	422	37,3	384 582	0,3	220	24,3	1,4	548
SAN JUAN DE MIRAFLORES	LIMA	LIMA	468	27	5,8	61	13,0	124	26,5	177	37,8	158 435	0,3	141	19,1	0,8	612
SAN LUIS	LIMA	LIMA	97	1	1,0	11	11,3	28	28,9	44	45,4	25 508	0,4	188	8,4	0,1	827
SAN MARTÍN DE PORRES	LIMA	LIMA	735	29	3,9	83	11,3	179	24,4	308	41,9	243 329	0,3	123	15,1	0,5	652
SAN MIGUEL	LIMA	LIMA	82	0	0,0	4	4,9	12	14,6	29	35,4	58 969	0,1	50	4,5	0,1	960
SANTA ANITA	LIMA	LIMA	337	20	5,9	49	14,5	108	32,0	137	40,7	83 203	0,4	195	16,4	0,4	653
SANTA MARÍA DEL MAR	LIMA	LIMA	0	0	0,0	0	0,0	0	0,0	0	0,0	95	0,0	26	4,5	0,2	717
SANTA ROSA	LIMA	LIMA	32	0	0,0	3	9,4	14	43,8	13	40,6	4 192	0,8	79	24,7	2,0	500
SANTIAGO DE SURCO	LIMA	LIMA	391	3	0,8	15	3,8	40	10,2	124	31,7	132 812	0,3	68	5,2	0,2	920
SURQUILLO	LIMA	LIMA	74	4	5,4	5	6,8	18	24,3	24	32,4	41 678	0,2	105	6,4	0,1	881
VILLA EL SALVADOR	LIMA	LIMA	760	44	5,8	128	16,8	215	28,3	345	45,4	165 489	0,5	175	21,9	0,8	553
VILLA MARÍA DEL TRIUNFO	LIMA	LIMA	522	32	6,1	92	17,6	181	34,7	229	43,9	162 371	0,3	158	27,1	1,9	509

Continúa...

CUADRO Nº 1.9

PERÚ: PRODUCTOR AGROPECUARIO POR PRINCIPALES CARACTERÍSTICAS EDUCATIVAS, PEA OCUPADA E INDICADORES DE POBREZA E INGRESOS, SEGÚN DISTRITO, 2007

Distrito	Provincia	Departamento	PRODUCTOR AGROPECUARIO									PEA Ocupada	Porcentaje de productores agropecuarios respecto a la PEA ocupada	INDICADORES DE POBREZA E INGRESOS 1/			
			Total productor agropecuario	Productor agropecuario analfabeto		Productor agropecuario con primaria incompleta		Productor agropecuario con primaria completa		Productor agropecuario con secundaria				Altitud del distrito	Pobres total	Pobres extremos	Ingreso promedio percápita mensual (Nuevos Soles)
			Absoluto	Absoluto	%	Absoluto	%	Absoluto	%	Absoluto	%	Absoluto	%		(%)	(%)	
BARRANCA	BARRANCA	LIMA	1 250	83	6,6	256	20,5	453	36,2	576	46,1	24 223	5,2	49	30,6	3,4	453
PARAMONGA	BARRANCA	LIMA	471	35	7,4	105	22,3	169	35,9	191	40,6	8 454	5,6	13	20,5	1,3	538
PATIVILCA	BARRANCA	LIMA	537	36	6,7	115	21,4	210	39,1	254	47,3	6 077	8,8	81	30,8	3,0	402
SUPE	BARRANCA	LIMA	1 125	46	4,1	237	21,1	420	37,3	507	45,1	7 953	14,1	45	34,7	4,9	386
SUPE PUERTO	BARRANCA	LIMA	260	22	8,5	58	22,3	90	34,6	124	47,7	3 773	6,9	6	25,9	1,4	478
CAJATAMBO	CAJATAMBO	LIMA	282	21	7,4	69	24,5	131	46,5	101	35,8	928	30,4	3 376	51,5	9,5	303
COPA	CAJATAMBO	LIMA	99	10	10,1	33	33,3	63	63,6	27	27,3	311	31,8	2 219	84,2	57,0	140
GORGOR	CAJATAMBO	LIMA	363	11	3,0	74	20,4	203	55,9	129	35,5	792	45,8	3 074	85,1	59,3	129
HUANCAPON	CAJATAMBO	LIMA	101	8	7,9	13	12,9	44	43,6	30	29,7	423	23,9	3 145	42,1	12,3	300
MANAS	CAJATAMBO	LIMA	130	4	3,1	32	24,6	66	50,8	49	37,7	410	31,7	2 398	34,9	9,1	326
CANTA	CANTA	LIMA	299	11	3,7	36	12,0	94	31,4	144	48,2	1 348	22,2	2 837	39,8	4,5	375
ARAHUAY	CANTA	LIMA	189	3	1,6	25	13,2	73	38,6	92	48,7	367	51,5	2 505	21,1	3,3	385
HUAMANTANGA	CANTA	LIMA	268	3	1,1	39	14,6	145	54,1	105	39,2	598	44,8	3 392	38,4	10,0	317
HUAROS	CANTA	LIMA	167	3	1,8	27	16,2	66	39,5	53	31,7	367	45,5	3 583	32,8	6,3	314
LACHAQUI	CANTA	LIMA	176	3	1,7	37	21,0	101	57,4	61	34,7	437	40,3	3 668	28,6	5,0	346
SAN BUENAVENTURA	CANTA	LIMA	52	3	5,8	9	17,3	23	44,2	24	46,2	168	31,0	2 702	26,1	4,5	364
STA.ROSA DE QUIVES	CANTA	LIMA	396	22	5,6	58	14,6	133	33,6	162	40,9	2 723	14,5	940	32,5	6,7	330
SAN VICENTE DE CAÑETE	CAÑETE	LIMA	1 295	77	5,9	242	18,7	422	32,6	617	47,6	19 445	6,7	38	30,1	3,6	473
ASIA	CAÑETE	LIMA	180	8	4,4	38	21,1	78	43,3	75	41,7	2 402	7,5	46	20,6	1,4	445
CALANGO	CAÑETE	LIMA	215	3	1,4	26	12,1	75	34,9	104	48,4	989	21,7	305	25,2	4,9	354
CERRO AZUL	CAÑETE	LIMA	193	10	5,2	28	14,5	54	28,0	95	49,2	2 569	7,5	3	30,2	2,3	438
CHILCA	CAÑETE	LIMA	314	9	2,9	32	10,2	89	28,3	141	44,9	5 836	5,4	3	25,1	0,9	505
COAYLLO	CAÑETE	LIMA	173	2	1,2	35	20,2	98	56,6	46	26,6	487	35,5	225	29,3	5,6	349
IMPERIAL	CAÑETE	LIMA	829	39	4,7	135	16,3	258	31,1	335	40,4	15 221	5,4	85	35,4	3,4	403
LUNAHUANA	CAÑETE	LIMA	567	7	1,2	114	20,1	273	48,1	241	42,5	2 106	26,9	479	29,4	2,4	419
MALA	CAÑETE	LIMA	873	32	3,7	132	15,1	304	34,8	386	44,2	11 278	7,7	30	26,7	1,5	479
NUEVO IMPERIAL	CAÑETE	LIMA	945	39	4,1	169	17,9	330	34,9	364	38,5	7 832	12,1	132	42,6	5,6	334
PACARAN	CAÑETE	LIMA	110	8	7,3	13	11,8	40	36,4	40	36,4	707	15,6	700	31,2	7,2	337
QUILMANA	CAÑETE	LIMA	691	13	1,9	94	13,6	187	27,1	309	44,7	5 445	12,7	151	34,6	3,1	367
SAN ANTONIO	CAÑETE	LIMA	190	5	2,6	18	9,5	75	39,5	81	42,6	1 510	12,6	36	21,2	1,1	530

Continúa...

CUADRO Nº 1.9

PERÚ: PRODUCTOR AGROPECUARIO POR PRINCIPALES CARACTERÍSTICAS EDUCATIVAS, PEA OCUPADA E INDICADORES DE POBREZA E INGRESOS, SEGÚN DISTRITO, 2007

Distrito	Provincia	Departamento	PRODUCTOR AGROPECUARIO									PEA Ocupada	Porcentaje de productores agropecuarios respecto a la PEA ocupada	INDICADORES DE POBREZA E INGRESOS 1/			
			Total productor agropecuario	Productor agropecuario analfabeto		Productor agropecuario con primaria incompleta		Productor agropecuario con primaria completa		Productor agropecuario con secundaria				Altitud del distrito	Pobres total	Pobres extremos	Ingreso promedio percápita mensual (Nuevos Soles)
			Absoluto	Absoluto	%	Absoluto	%	Absoluto	%	Absoluto	%	Absoluto	%		(%)	(%)	
SAN LUIS	CAÑETE	LIMA	426	29	6,8	73	17,1	122	28,6	195	45,8	4 764	8,9	26	38,1	3,8	365
STA.CRUZ DE FLORES	CAÑETE	LIMA	196	4	2,0	21	10,7	76	38,8	62	31,6	1 187	16,5	85	10,8	1,1	534
ZUÑIGA	CAÑETE	LIMA	81	2	2,5	11	13,6	23	28,4	35	43,2	881	9,2	802	35,4	7,0	320
HUARAL	HUARAL	LIMA	2 854	162	5,7	536	18,8	1 065	37,3	1 245	43,6	36 613	7,8	188	32,2	3,7	439
ATAVILLOS ALTO	HUARAL	LIMA	84	2	2,4	9	10,7	37	44,0	38	45,2	400	21,0	3 255	35,3	9,2	335
ATAVILLOS BAJO	HUARAL	LIMA	234	5	2,1	18	7,7	54	23,1	141	60,3	604	38,7	1 878	28,0	5,9	349
AUCALLAMA	HUARAL	LIMA	1 101	65	5,9	209	19,0	387	35,1	435	39,5	6 552	16,8	145	33,6	5,9	330
CHANCAY	HUARAL	LIMA	1 431	88	6,1	306	21,4	565	39,5	643	44,9	18 618	7,7	43	28,8	2,5	449
IHUARI	HUARAL	LIMA	449	18	4,0	117	26,1	270	60,1	131	29,2	912	49,2	2 822	87,1	59,3	128
LAMPIAN	HUARAL	LIMA	158	3	1,9	25	15,8	68	43,0	76	48,1	276	57,2	2 450	40,4	8,7	308
PACARAOS	HUARAL	LIMA	76	3	3,9	20	26,3	49	64,5	15	19,7	303	25,1	3 331	33,7	7,1	319
SAN MIGUEL DE ACOS	HUARAL	LIMA	139	3	2,2	28	20,1	68	48,9	59	42,4	387	35,9	1 576	29,6	7,1	332
STA.CRUZ DE ANDAMARCA	HUARAL	LIMA	100	1	1,0	16	16,0	47	47,0	40	40,0	475	21,1	3 522	36,0	10,7	309
SUMBILCA	HUARAL	LIMA	234	5	2,1	56	23,9	130	55,6	71	30,3	509	46,0	3 325	40,5	10,2	310
VEINTISIETE DE NOVIEMBRE	HUARAL	LIMA	89	7	7,9	11	12,4	49	55,1	24	27,0	209	42,6	2 611	32,7	8,1	345
MATUCANA	HUAROCHIRÍ	LIMA	302	9	3,0	62	20,5	118	39,1	144	47,7	1 807	16,7	2 378	30,5	3,9	426
ANTIOQUIA	HUAROCHIRÍ	LIMA	207	6	2,9	39	18,8	101	48,8	82	39,6	701	29,5	1 550	73,7	44,9	174
CALLAHUANCA	HUAROCHIRÍ	LIMA	209	2	1,0	28	13,4	73	34,9	98	46,9	1 002	20,9	1 761	15,4	4,6	460
CARAMPOMA	HUAROCHIRÍ	LIMA	108	5	4,6	11	10,2	33	30,6	40	37,0	549	19,7	3 408	33,9	9,6	327
CHICLA	HUAROCHIRÍ	LIMA	41	3	7,3	7	17,1	20	48,8	13	31,7	3 947	1,0	3 793	30,4	2,5	425
CUENCA	HUAROCHIRÍ	LIMA	102	2	2,0	27	26,5	86	84,3	13	12,7	199	51,3	2 780	72,3	43,5	184
HUACHUPAMPA	HUAROCHIRÍ	LIMA	236	4	1,7	28	11,9	83	35,2	110	46,6	702	33,6	2 920	42,1	14,8	283
HUANZA	HUAROCHIRÍ	LIMA	484	12	2,5	33	6,8	84	17,4	323	66,7	759	63,8	3 408	37,2	10,4	265
HUAROCHIRÍ	HUAROCHIRÍ	LIMA	263	13	4,9	53	20,2	117	44,5	91	34,6	770	34,2	3 146	73,1	46,6	171
LAHUAYTAMBO	HUAROCHIRÍ	LIMA	256	3	1,2	55	21,5	139	54,3	105	41,0	497	51,5	3 338	73,9	40,4	171
LANGA	HUAROCHIRÍ	LIMA	232	6	2,6	35	15,1	142	61,2	79	34,1	458	50,7	2 856	73,8	44,0	166
LARAOS	HUAROCHIRÍ	LIMA	257	5	1,9	32	12,5	86	33,5	106	41,2	614	41,9	3 660	45,9	20,1	247
MARIATANA	HUAROCHIRÍ	LIMA	363	6	1,7	85	23,4	257	70,8	69	19,0	634	57,3	3 534	82,7	51,4	147
RICARDO PALMA	HUAROCHIRÍ	LIMA	42	7	16,7	6	14,3	9	21,4	12	28,6	2 257	1,9	966	19,9	1,2	540

Continúa...

CUADRO Nº 1.9

PERÚ: PRODUCTOR AGROPECUARIO POR PRINCIPALES CARACTERÍSTICAS EDUCATIVAS, PEA OCUPADA E INDICADORES DE POBREZA E INGRESOS, SEGÚN DISTRITO, 2007

Distrito	Provincia	Departamento	PRODUCTOR AGROPECUARIO									PEA Ocupada	Porcentaje de productores agropecuarios respecto a la PEA ocupada	INDICADORES DE POBREZA E INGRESOS 1/			
			Total productor agropecuario	Productor agropecuario analfabeto		Productor agropecuario con primaria incompleta		Productor agropecuario con primaria completa		Productor agropecuario con secundaria				Altitud del distrito	Pobres total	Pobres extremos	Ingreso promedio percápita mensual (Nuevos Soles)
			Absoluto	Absoluto	%	Absoluto	%	Absoluto	%	Absoluto	%	Absoluto	%		(%)	(%)	
SAN ANDRÉS DE TUPICOCHA	HUAROCHIRÍ	LIMA	302	12	4,0	99	32,8	175	57,9	87	28,8	663	45,6	3 606	53,8	18,2	247
SAN ANTONIO	HUAROCHIRÍ	LIMA	472	17	3,6	92	19,5	218	46,2	184	39,0	1 939	24,3	3 438	50,3	14,2	263
SAN BARTOLOME	HUAROCHIRÍ	LIMA	176	4	2,3	18	10,2	53	30,1	88	50,0	786	22,4	1 600	21,8	5,5	403
SAN DAMIAN	HUAROCHIRÍ	LIMA	364	5	1,4	63	17,3	158	43,4	161	44,2	718	50,7	3 235	48,9	13,5	257
SAN JUAN DE IRIS	HUAROCHIRÍ	LIMA	169	2	1,2	18	10,7	47	27,8	69	40,8	422	40,0	3 400	59,0	18,3	227
SAN JUAN DE TANTARANCHE	HUAROCHIRÍ	LIMA	67	1	1,5	8	11,9	26	38,8	16	23,9	234	28,6	3 436	76,8	48,7	161
SAN LORENZO DE QUINTI	HUAROCHIRÍ	LIMA	324	2	0,6	50	15,4	138	42,6	137	42,3	762	42,5	2 680	75,0	44,2	163
SAN MATEO	HUAROCHIRÍ	LIMA	122	6	4,9	22	18,0	38	31,1	61	50,0	2 092	5,8	3 139	38,0	4,5	367
SAN MATEO DE OTAO	HUAROCHIRÍ	LIMA	405	8	2,0	80	19,8	216	53,3	149	36,8	865	46,8	2 000	35,8	8,2	308
SAN PEDRO DE CASTA	HUAROCHIRÍ	LIMA	249	7	2,8	36	14,5	124	49,8	110	44,2	569	43,8	3 180	37,8	8,9	302
SAN PEDRO DE HUANCAYRE	HUAROCHIRÍ	LIMA	46	4	8,7	5	10,9	19	41,3	15	32,6	129	35,7	3 135	75,5	46,1	166
SANGALLAYA	HUAROCHIRÍ	LIMA	115	3	2,6	15	13,0	63	54,8	44	38,3	366	31,4	2 738	76,8	48,0	161
STA.CRUZ DE COCACHACRA	HUAROCHIRÍ	LIMA	94	10	10,6	16	17,0	37	39,4	31	33,0	1 040	9,0	1 426	11,8	1,9	501
SANTA EULALIA	HUAROCHIRÍ	LIMA	169	6	3,6	21	12,4	59	34,9	78	46,2	4 417	3,8	1 036	22,9	1,4	521
SANTIAGO DE ANCHUCAYA	HUAROCHIRÍ	LIMA	74	1	1,4	11	14,9	28	37,8	36	48,6	240	30,8	3 384	71,5	42,7	170
SANTIAGO DE TUNA	HUAROCHIRÍ	LIMA	197	4	2,0	46	23,4	121	61,4	60	30,5	335	58,8	2 902	42,3	11,0	286
STO.DGO.DE LOS OLLEROS	HUAROCHIRÍ	LIMA	411	6	1,5	85	20,7	261	63,5	120	29,2	1 185	34,7	2 830	69,6	38,2	181
SURCO	HUAROCHIRÍ	LIMA	349	9	2,6	47	13,5	124	35,5	186	53,3	954	36,6	2 018	24,1	5,1	376
HUACHO	HUAURA	LIMA	380	13	3,4	38	10,0	88	23,2	157	41,3	22 297	1,7	30	16,8	0,8	625
AMBAR	HUAURA	LIMA	482	13	2,7	115	23,9	265	55,0	148	30,7	988	48,8	2 082	54,0	15,7	245
CALETA DE CARQUIN	HUAURA	LIMA	40	3	7,5	9	22,5	16	40,0	18	45,0	2 469	1,6	14	31,6	2,3	420
CHECRAS	HUAURA	LIMA	307	45	14,7	58	18,9	117	38,1	83	27,0	583	52,7	3 743	80,5	51,8	149
HUALMAY	HUAURA	LIMA	291	4	1,4	41	14,1	93	32,0	145	49,8	10 805	2,7	22	23,8	1,0	513
HUAURA	HUAURA	LIMA	1 373	94	6,8	286	20,8	482	35,1	521	37,9	11 882	11,6	67	37,5	5,2	385
LEONCIO PRADO	HUAURA	LIMA	336	6	1,8	86	25,6	175	52,1	140	41,7	629	53,4	3 278	85,6	57,1	130
PACCHO	HUAURA	LIMA	563	13	2,3	143	25,4	322	57,2	206	36,6	978	57,6	3 275	35,3	7,4	301

Continúa...

CUADRO Nº 1.9

PERÚ: PRODUCTOR AGROPECUARIO POR PRINCIPALES CARACTERÍSTICAS EDUCATIVAS, PEA OCUPADA E INDICADORES DE POBREZA E INGRESOS, SEGÚN DISTRITO, 2007

Distrito	Provincia	Departamento	PRODUCTOR AGROPECUARIO									PEA Ocupada	Porcentaje de productores agropecuarios respecto a la PEA ocupada	INDICADORES DE POBREZA E INGRESOS 1/			
			Total productor agropecuario	Productor agropecuario analfabeto		Productor agropecuario con primaria incompleta		Productor agropecuario con primaria completa		Productor agropecuario con secundaria				Altitud del distrito	Pobres total	Pobres extremos	Ingreso promedio percápita mensual (Nuevos Soles)
			Absoluto	Absoluto	%	Absoluto	%	Absoluto	%	Absoluto	%	Absoluto	%		(%)	(%)	
SANTA LEONOR	HUAURA	LIMA	163	2	1,2	43	26,4	92	56,4	52	31,9	481	33,9	3 600	44,3	11,3	282
SANTA MARÍA	HUAURA	LIMA	1 150	20	1,7	174	15,1	389	33,8	523	45,5	10 806	10,6	75	31,6	2,9	430
SAYAN	HUAURA	LIMA	828	41	5,0	177	21,4	323	39,0	377	45,5	8 766	9,4	685	35,3	5,4	399
VEGUETA	HUAURA	LIMA	1 099	51	4,6	235	21,4	403	36,7	445	40,5	7 077	15,5	12	35,2	4,5	372
OYÓN	OYÓN	LIMA	360	40	11,1	69	19,2	183	50,8	94	26,1	4 500	8,0	3 631	46,8	7,5	333
ANDAJES	OYÓN	LIMA	173	25	14,5	43	24,9	96	55,5	35	20,2	502	34,5	3 487	29,2	5,4	358
CAUJUL	OYÓN	LIMA	128	4	3,1	14	10,9	41	32,0	45	35,2	398	32,2	3 175	47,5	14,5	284
COCHAMARCA	OYÓN	LIMA	179	6	3,4	34	19,0	69	38,5	57	31,8	302	59,3	3 452	57,5	15,5	226
NAVAN	OYÓN	LIMA	243	4	1,6	40	16,5	90	37,0	96	39,5	529	45,9	3 100	44,0	11,8	268
PACHANGARA	OYÓN	LIMA	162	13	8,0	38	23,5	85	52,5	50	30,9	1 319	12,3	2 265	37,9	6,4	375
YAUYOS	YAUYOS	LIMA	290	12	4,1	44	15,2	116	40,0	121	41,7	1 164	24,9	3 887	48,6	7,4	327
ALIS	YAUYOS	LIMA	38	0	0,0	5	13,2	16	42,1	20	52,6	1 337	2,8	3 300	32,9	7,1	361
AYAUCA	YAUYOS	LIMA	251	5	2,0	26	10,4	76	30,3	91	36,3	1 055	23,8	3 125	49,7	14,2	263
AYAVIRI	YAUYOS	LIMA	83	2	2,4	19	22,9	39	47,0	32	38,6	310	26,8	3 235	74,2	46,3	160
AZÁNGARO	YAUYOS	LIMA	134	10	7,5	31	23,1	59	44,0	60	44,8	268	50,0	3 465	83,1	56,8	130
CACRA	YAUYOS	LIMA	123	9	7,3	39	31,7	68	55,3	42	34,1	226	54,4	2 790	43,7	12,6	289
CARANIA	YAUYOS	LIMA	47	1	2,1	10	21,3	22	46,8	20	42,6	148	31,8	3 827	76,8	46,1	168
CATAHUASI	YAUYOS	LIMA	105	9	8,6	23	21,9	46	43,8	40	38,1	380	27,6	1 179	34,1	7,5	354
CHOCOS	YAUYOS	LIMA	189	23	12,2	52	27,5	104	55,0	51	27,0	431	43,9	2 749	84,3	57,6	138
COCHAS	YAUYOS	LIMA	74	2	2,7	11	14,9	27	36,5	29	39,2	139	53,2	2 831	68,3	37,5	191
COLONIA	YAUYOS	LIMA	288	4	1,4	47	16,3	138	47,9	118	41,0	572	50,3	3 388	46,6	12,9	278
HONGOS	YAUYOS	LIMA	99	8	8,1	20	20,2	48	48,5	39	39,4	178	55,6	3 205	82,8	53,7	142
HUAMPARÁ	YAUYOS	LIMA	66	3	4,5	9	13,6	23	34,8	29	43,9	141	46,8	2 478	59,6	31,6	201
HUANCAYA	YAUYOS	LIMA	250	1	0,4	31	12,4	80	32,0	151	60,4	518	48,3	3 554	52,9	14,4	242
HUANGASCAR	YAUYOS	LIMA	88	5	5,7	12	13,6	30	34,1	48	54,5	258	34,1	2 537	81,6	54,1	146
HUANTAN	YAUYOS	LIMA	163	9	5,5	27	16,6	83	50,9	56	34,4	401	40,6	3 290	44,2	14,0	293
HUAÑEC	YAUYOS	LIMA	50	3	6,0	8	16,0	21	42,0	23	46,0	168	29,8	3 202	68,0	38,4	189
LARAOS	YAUYOS	LIMA	101	5	5,0	14	13,9	46	45,5	25	24,8	464	21,8	3 563	34,7	7,1	339
LINCHA	YAUYOS	LIMA	120	9	7,5	19	15,8	46	38,3	60	50,0	235	51,1	3 459	87,5	60,8	121
MADEAN	YAUYOS	LIMA	216	21	9,7	52	24,1	100	46,3	84	38,9	388	55,7	3 150	79,5	51,6	149
MIRAFLORES	YAUYOS	LIMA	22	0	0,0	2	9,1	11	50,0	7	31,8	171	12,9	3 660	34,5	7,0	310

Continúa...

CUADRO Nº 1.9

PERÚ: PRODUCTOR AGROPECUARIO POR PRINCIPALES CARACTERÍSTICAS EDUCATIVAS, PEA OCUPADA E INDICADORES DE POBREZA E INGRESOS, SEGÚN DISTRITO, 2007

Distrito	Provincia	Departamento	PRODUCTOR AGROPECUARIO									PEA Ocupada	Porcentaje de productores agropecuarios respecto a la PEA ocupada	INDICADORES DE POBREZA E INGRESOS 1/			
			Total productor agropecuario	Productor agropecuario analfabeto		Productor agropecuario con primaria incompleta		Productor agropecuario con primaria completa		Productor agropecuario con secundaria				Altitud del distrito	Pobres total	Pobres extremos	Ingreso promedio percápita mensual (Nuevos Soles)
			Absoluto	Absoluto	%	Absoluto	%	Absoluto	%	Absoluto	%	Absoluto	%		(%)	(%)	
OMAS	YAUYOS	LIMA	117	2	1,7	19	16,2	47	40,2	54	46,2	268	43,7	1 539	70,1	38,1	182
PUTINZA	YAUYOS	LIMA	92	1	1,1	3	3,3	28	30,4	49	53,3	188	48,9	1 977	37,3	6,9	311
QUINCHES	YAUYOS	LIMA	207	6	2,9	35	16,9	99	47,8	86	41,5	570	36,3	2 962	73,2	43,8	172
QUINOCAY	YAUYOS	LIMA	154	3	1,9	23	14,9	59	38,3	77	50,0	328	47,0	2 652	72,6	40,0	172
SAN JOAQUIN	YAUYOS	LIMA	73	0	0,0	7	9,6	23	31,5	40	54,8	196	37,2	2 947	68,2	35,1	185
SAN PEDRO DE PILAS	YAUYOS	LIMA	84	3	3,6	11	13,1	36	42,9	39	46,4	185	45,4	2 656	74,1	41,6	170
TANTA	YAUYOS	LIMA	33	2	6,1	8	24,2	19	57,6	7	21,2	163	20,2	4 278	80,2	51,7	145
TAURIPAMPA	YAUYOS	LIMA	165	2	1,2	27	16,4	84	50,9	65	39,4	277	59,6	3 519	70,4	38,5	178
TOMAS	YAUYOS	LIMA	122	2	1,6	16	13,1	48	39,3	25	20,5	532	22,9	3 542	44,0	10,4	277
TUPE	YAUYOS	LIMA	197	21	10,7	64	32,5	110	55,8	61	31,0	345	57,1	2 836	87,4	58,9	152
VIÑAC	YAUYOS	LIMA	276	29	10,5	52	18,8	124	44,9	104	37,7	566	48,8	3 315	84,0	56,5	132
VITIS	YAUYOS	LIMA	63	0	0,0	3	4,8	22	34,9	34	54,0	194	32,5	3 616	44,5	13,8	272
IQUITOS	MAYNAS	LORETO	1 531	79	5,2	393	25,7	747	48,8	553	36,1	58 967	2,6	106	28,0	7,6	561
ALTO NANAY	MAYNAS	LORETO	399	33	8,3	138	34,6	254	63,7	118	29,6	708	56,4	128	69,6	34,6	150
FERNANDO LORES	MAYNAS	LORETO	3 411	134	3,9	1 072	31,4	2 102	61,6	1 120	32,8	6 572	51,9	103	59,3	21,5	210
INDIANA	MAYNAS	LORETO	1 793	98	5,5	530	29,6	1 051	58,6	617	34,4	4 084	43,9	105	62,2	23,4	199
LAS AMAZONAS	MAYNAS	LORETO	1 540	133	8,6	519	33,7	984	63,9	432	28,1	3 078	50,0	103	64,1	25,4	174
MAZAN	MAYNAS	LORETO	1 559	127	8,1	534	34,3	1 029	66,0	383	24,6	3 815	40,9	108	67,1	26,7	188
NAPO	MAYNAS	LORETO	2 148	209	9,7	712	33,1	1 417	66,0	515	24,0	4 976	43,2	120	77,1	39,7	154
PUNCHANA	MAYNAS	LORETO	1 998	110	5,5	582	29,1	1 126	56,4	731	36,6	25 538	7,8	105	41,6	13,7	403
PUTUMAYO	MAYNAS	LORETO	521	59	11,3	179	34,4	290	55,7	154	29,6	1 621	32,1	120	66,1	29,6	217
TORRES CAUSANA	MAYNAS	LORETO	276	50	18,1	94	34,1	186	67,4	42	15,2	1 199	23,0	180	90,6	68,4	92
BELEN	MAYNAS	LORETO	2 394	124	5,2	747	31,2	1 488	62,2	756	31,6	23 775	10,1	110	46,2	15,2	357
SAN JUAN BAUTISTA	MAYNAS	LORETO	2 904	128	4,4	787	27,1	1 546	53,2	1 122	38,6	32 778	8,9	124	44,1	13,8	361
TENIENTE MANUEL CLAVERO	MAYNAS	LORETO	532	52	9,8	251	47,2	352	66,2	107	20,1	1 025	51,9	180	80,4	42,6	121
YURIMAGUAS	ALTO AMAZONAS	LORETO	4 285	352	8,2	1 443	33,7	2 849	66,5	1 027	24,0	21 470	20,0	182	59,6	25,0	245
BALSAPUERTO	ALTO AMAZONAS	LORETO	1 099	321	29,2	372	33,8	595	54,1	191	17,4	3 348	32,8	220	94,6	80,6	67
JEBEROS	ALTO AMAZONAS	LORETO	521	84	16,1	210	40,3	360	69,1	84	16,1	1 271	41,0	165	73,7	37,3	136
LAGUNAS	ALTO AMAZONAS	LORETO	1 916	149	7,8	669	34,9	1 319	68,8	407	21,2	3 965	48,3	149	79,7	47,7	143
SANTA CRUZ	ALTO AMAZONAS	LORETO	697	65	9,3	239	34,3	496	71,2	129	18,5	1 231	56,6	130	69,6	32,1	160

Continúa...

CUADRO Nº 1.9

PERÚ: PRODUCTOR AGROPECUARIO POR PRINCIPALES CARACTERÍSTICAS EDUCATIVAS, PEA OCUPADA E INDICADORES DE POBREZA E INGRESOS, SEGÚN DISTRITO, 2007

Distrito	Provincia	Departamento	PRODUCTOR AGROPECUARIO									PEA Ocupada	Porcentaje de productores agropecuarios respecto a la PEA ocupada	INDICADORES DE POBREZA E INGRESOS 1/			
			Total productor agropecuario	Productor agropecuario analfabeto		Productor agropecuario con primaria incompleta		Productor agropecuario con primaria completa		Productor agropecuario con secundaria				Altitud del distrito	Pobres total	Pobres extremos	Ingreso promedio percápita mensual (Nuevos Soles)
			Absoluto	Absoluto	%	Absoluto	%	Absoluto	%	Absoluto	%	Absoluto	%		(%)	(%)	
TENIENTE CÉSAR LOPEZ ROJAS	ALTO AMAZONAS	LORETO	1 224	84	6,9	411	33,6	860	70,3	278	22,7	2 087	58,6	120	69,0	36,3	153
NAUTA	LORETO	LORETO	3 190	195	6,1	993	31,1	1 953	61,2	1 015	31,8	8 795	36,3	111	61,2	23,8	236
PARINARI	LORETO	LORETO	951	33	3,5	268	28,2	620	65,2	296	31,1	1 883	50,5	107	69,2	36,4	152
TIGRE	LORETO	LORETO	511	24	4,7	170	33,3	287	56,2	188	36,8	1 199	42,6	115	71,9	34,0	157
TROMPETEROS	LORETO	LORETO	330	97	29,4	77	23,3	142	43,0	95	28,8	2 698	12,2	150	69,4	38,4	159
URARINAS	LORETO	LORETO	1 525	323	21,2	446	29,2	843	55,3	312	20,5	3 048	50,0	112	74,6	39,9	150
RAMÓN CASTILLA	MARISCAL RAMÓN CASTILLA	LORETO	2 440	316	13,0	769	31,5	1 336	54,8	676	27,7	6 190	39,4	100	64,8	30,8	231
PEBAS	MARISCAL RAMÓN CASTILLA	LORETO	1 890	152	8,0	586	31,0	1 104	58,4	605	32,0	4 268	44,3	100	64,0	27,0	200
YAVARI	MARISCAL RAMÓN CASTILLA	LORETO	918	96	10,5	399	43,5	622	67,8	197	21,5	2 668	34,4	61	48,8	18,7	241
SAN PABLO	MARISCAL RAMÓN CASTILLA	LORETO	1 976	192	9,7	640	32,4	1 191	60,3	574	29,0	3 709	53,3	100	66,9	29,3	204
REQUENA	REQUENA	LORETO	1 802	88	4,9	531	29,5	1 030	57,2	643	35,7	7 741	23,3	114	62,8	27,1	262
ALTO TAPICHE	REQUENA	LORETO	109	8	7,3	40	36,7	67	61,5	31	28,4	491	22,2	121	70,6	31,0	153
CAPELO	REQUENA	LORETO	634	29	4,6	190	30,0	405	63,9	202	31,9	1 348	47,0	92	70,5	38,3	182
EMILIO SAN MARTÍN	REQUENA	LORETO	1 339	47	3,5	396	29,6	813	60,7	470	35,1	2 629	50,9	120	72,2	37,6	144
MAQUIA	REQUENA	LORETO	1 352	47	3,5	434	32,1	868	64,2	444	32,8	2 466	54,8	122	70,4	29,7	160
PUINAHUA	REQUENA	LORETO	583	23	3,9	168	28,8	361	61,9	192	32,9	1 681	34,7	118	65,7	33,0	160
SAQUENA	REQUENA	LORETO	708	21	3,0	211	29,8	469	66,2	211	29,8	1 670	42,4	105	60,5	22,2	186
SOPLIN	REQUENA	LORETO	89	6	6,7	27	30,3	50	56,2	33	37,1	194	45,9	109	64,4	30,5	172
TAPICHE	REQUENA	LORETO	142	9	6,3	45	31,7	87	61,3	44	31,0	458	31,0	119	60,1	25,9	173
JENARO HERRERA	REQUENA	LORETO	880	20	2,3	243	27,6	531	60,3	314	35,7	1 635	53,8	110	71,5	30,3	201
YAQUERANA	REQUENA	LORETO	336	54	16,1	99	29,5	140	41,7	129	38,4	900	37,3	110	78,5	54,4	132
CONTAMANA	UCAYALI	LORETO	1 972	72	3,7	520	26,4	1 161	58,9	667	33,8	7 661	25,7	140	61,9	27,3	246
INAHUAYA	UCAYALI	LORETO	233	5	2,1	56	24,0	154	66,1	73	31,3	651	35,8	131	61,2	30,7	169
PADRE MARQUEZ	UCAYALI	LORETO	563	15	2,7	158	28,1	335	59,5	195	34,6	1 806	31,2	164	68,2	32,5	159
PAMPA HERMOSA	UCAYALI	LORETO	1 341	47	3,5	359	26,8	751	56,0	542	40,4	3 008	44,6	132	67,5	32,4	137
SARAYACU	UCAYALI	LORETO	2 217	59	2,7	656	29,6	1 297	58,5	822	37,1	5 168	42,9	125	68,5	28,9	174
VARGAS GUERRA	UCAYALI	LORETO	732	32	4,4	222	30,3	451	61,6	239	32,7	2 059	35,6	130	73,8	36,4	198
BARRANCA	DATEM DEL MARAÑÓN	LORETO	1 199	146	12,2	369	30,8	726	60,6	273	22,8	3 612	33,2	128	69,4	33,0	205
CAHUAPANAS	DATEM DEL MARAÑÓN	LORETO	1 421	404	28,4	358	25,2	669	47,1	347	24,4	2 696	52,7	168	93,7	75,2	83
MANSERICHE	DATEM DEL MARAÑÓN	LORETO	1 331	192	14,4	410	30,8	781	58,7	356	26,7	3 206	41,5	120	74,9	46,2	151
MORONA	DATEM DEL MARAÑÓN	LORETO	851	119	14,0	217	25,5	412	48,4	307	36,1	1 516	56,1	130	84,2	60,2	106

Continúa...

CUADRO Nº 1.9

PERÚ: PRODUCTOR AGROPECUARIO POR PRINCIPALES CARACTERÍSTICAS EDUCATIVAS, PEA OCUPADA E INDICADORES DE POBREZA E INGRESOS, SEGÚN DISTRITO, 2007

Distrito	Provincia	Departamento	PRODUCTOR AGROPECUARIO									PEA Ocupada	Porcentaje de productores agropecuarios respecto a la PEA ocupada	INDICADORES DE POBREZA E INGRESOS 1/			
			Total productor agropecuario	Productor agropecuario analfabeto		Productor agropecuario con primaria incompleta		Productor agropecuario con primaria completa		Productor agropecuario con secundaria				Altitud del distrito	Pobres total	Pobres extremos	Ingreso promedio percápita mensual (Nuevos Soles)
			Absoluto	Absoluto	%	Absoluto	%	Absoluto	%	Absoluto	%	Absoluto	%		(%)	(%)	
PASTAZA	DATEM DEL MARAÑÓN	LORETO	688	70	10,2	236	34,3	474	68,9	142	20,6	1 378	49,9	120	74,1	39,0	146
ANDOAS	DATEM DEL MARAÑÓN	LORETO	1 304	536	41,1	318	24,4	471	36,1	294	22,5	3 442	37,9	210	83,9	56,4	107
TAMBOPATA	TAMBOPATA	MADRE DE DIOS	1 725	73	4,2	266	15,4	484	28,1	605	35,1	25 684	6,7	186	16,1	1,8	589
INAMBARI	TAMBOPATA	MADRE DE DIOS	527	62	11,8	122	23,1	223	42,3	206	39,1	4 344	12,1	360	17,7	2,5	422
LAS PIEDRAS	TAMBOPATA	MADRE DE DIOS	695	45	6,5	147	21,2	279	40,1	245	35,3	2 107	33,0	260	27,8	5,1	344
LABERINTO	TAMBOPATA	MADRE DE DIOS	312	24	7,7	81	26,0	134	42,9	128	41,0	1 870	16,7	200	35,8	7,5	821
MANU	MANU	MADRE DE DIOS	342	49	14,3	79	23,1	138	40,4	93	27,2	1 071	31,9	550	23,4	4,4	362
FITZCARRALD	MANU	MADRE DE DIOS	144	30	20,8	31	21,5	46	31,9	38	26,4	460	31,3	330	31,4	10,0	303
MADRE DE DIOS	MANU	MADRE DE DIOS	326	35	10,7	84	25,8	130	39,9	118	36,2	5 229	6,2	250	16,1	1,9	455
HUEPETUHE	MANU	MADRE DE DIOS	123	17	13,8	30	24,4	48	39,0	40	32,5	3 406	3,6	400	20,0	2,5	542
IÑAPARI	TAHUAMANU	MADRE DE DIOS	99	6	6,1	28	28,3	44	44,4	34	34,3	670	14,8	220	10,4	1,7	492
IBERIA	TAHUAMANU	MADRE DE DIOS	619	31	5,0	117	18,9	199	32,1	194	31,3	3 376	18,3	290	16,5	2,2	559
TAHUAMANU	TAHUAMANU	MADRE DE DIOS	236	18	7,6	50	21,2	102	43,2	100	42,4	1 495	15,8	290	19,6	3,4	399
MOQUEGUA	MARISCAL NIETO	MOQUEGUA	1 011	91	9,0	176	17,4	315	31,2	344	34,0	20 371	5,0	1 410	22,1	3,8	1 658
CARUMAS	MARISCAL NIETO	MOQUEGUA	1 001	158	15,8	223	22,3	350	35,0	248	24,8	2 640	37,9	2 985	49,7	17,1	306
CUCHUMBAYA	MARISCAL NIETO	MOQUEGUA	349	58	16,6	83	23,8	141	40,4	73	20,9	1 185	29,5	3 120	28,0	5,8	336
SAMEGUA	MARISCAL NIETO	MOQUEGUA	195	23	11,8	38	19,5	59	30,3	75	38,5	2 472	7,9	1 570	22,7	3,8	1 439
SAN CRISTOBAL	MARISCAL NIETO	MOQUEGUA	539	87	16,1	111	20,6	189	35,1	183	34,0	1 700	31,7	3 400	54,8	20,0	265
TORATA	MARISCAL NIETO	MOQUEGUA	481	70	14,6	137	28,5	216	44,9	121	25,2	3 277	14,7	2 207	21,1	4,7	3 215
OMATE	GENERAL SÁNCHEZ CERRO	MOQUEGUA	353	4	1,1	50	14,2	122	34,6	113	32,0	1 365	25,9	2 166	24,5	4,7	436
CHOJATA	GENERAL SÁNCHEZ CERRO	MOQUEGUA	423	38	9,0	111	26,2	226	53,4	138	32,6	754	56,1	3 625	72,9	40,0	203
COALAQUE	GENERAL SÁNCHEZ CERRO	MOQUEGUA	163	14	8,6	50	30,7	94	57,7	48	29,4	407	40,0	2 283	63,5	27,5	177
ICHUÑA	GENERAL SÁNCHEZ CERRO	MOQUEGUA	250	36	14,4	54	21,6	87	34,8	68	27,2	1 264	19,8	3 756	59,9	22,2	26 136
LA CAPILLA	GENERAL SÁNCHEZ CERRO	MOQUEGUA	248	3	1,2	43	17,3	123	49,6	99	39,9	1 238	20,0	1 800	24,7	5,5	256
LLOQUE	GENERAL SÁNCHEZ CERRO	MOQUEGUA	130	5	3,8	24	18,5	49	37,7	32	24,6	401	32,4	3 256	55,3	23,9	262
MATALAQUE	GENERAL SÁNCHEZ CERRO	MOQUEGUA	131	4	3,1	18	13,7	43	32,8	50	38,2	427	30,7	2 538	61,6	25,0	190
PUQUINA	GENERAL SÁNCHEZ CERRO	MOQUEGUA	410	18	4,4	88	21,5	189	46,1	142	34,6	1 411	29,1	3 084	34,4	9,1	268
QUINISTAQUILLAS	GENERAL SÁNCHEZ CERRO	MOQUEGUA	84	0	0,0	7	8,3	24	28,6	37	44,0	401	20,9	1 800	28,7	7,1	326
UBINAS	GENERAL SÁNCHEZ CERRO	MOQUEGUA	546	45	8,2	115	21,1	219	40,1	199	36,4	1 874	29,1	3 376	62,1	29,1	181
YUNGA	GENERAL SÁNCHEZ CERRO	MOQUEGUA	155	12	7,7	42	27,1	87	56,1	42	27,1	659	23,5	3 571	51,9	20,9	304
ILO	ILO	MOQUEGUA	73	3	4,1	14	19,2	27	37,0	17	23,3	24 191	0,3	15	19,3	2,7	2 213

Continúa...

CUADRO Nº 1.9

PERÚ: PRODUCTOR AGROPECUARIO POR PRINCIPALES CARACTERÍSTICAS EDUCATIVAS, PEA OCUPADA E INDICADORES DE POBREZA E INGRESOS, SEGÚN DISTRITO, 2007

Distrito	Provincia	Departamento	PRODUCTOR AGROPECUARIO									PEA Ocupada	Porcentaje de productores agropecuarios respecto a la PEA ocupada	INDICADORES DE POBREZA E INGRESOS 1/			
			Total productor agropecuario	Productor agropecuario analfabeto		Productor agropecuario con primaria incompleta		Productor agropecuario con primaria completa		Productor agropecuario con secundaria				Altitud del distrito	Pobres total	Pobres extremos	Ingreso promedio percápita mensual (Nuevos Soles)
			Absoluto	Absoluto	%	Absoluto	%	Absoluto	%	Absoluto	%	Absoluto	%		(%)	(%)	
EL ALGARROBAL	ILO	MOQUEGUA	46	0	0,0	5	10,9	13	28,3	17	37,0	162	28,4	110	14,1	2,4	704
PACOCHA	ILO	MOQUEGUA	2	0	0,0	0	0,0	0	0,0	2	100,0	1 773	0,1	15	3,8	0,4	3 625
CHAUPIMARCA	PASCO	PASCO	102	5	4,9	24	23,5	47	46,1	39	38,2	9 085	1,1	4 338	50,2	13,4	347
HUACHÓN	PASCO	PASCO	787	63	8,0	187	23,8	398	50,6	315	40,0	1 597	49,3	3 400	74,1	35,7	194
HUARIACA	PASCO	PASCO	421	76	18,1	136	32,3	216	51,3	126	29,9	2 409	17,5	2 941	63,2	25,9	279
HUAYLLAY	PASCO	PASCO	269	22	8,2	72	26,8	143	53,2	88	32,7	4 588	5,9	4 300	56,8	17,3	312
NINACACA	PASCO	PASCO	301	32	10,6	61	20,3	141	46,8	115	38,2	897	33,6	4 140	74,2	38,5	195
PALLANCHACRA	PASCO	PASCO	298	34	11,4	68	22,8	121	40,6	140	47,0	1 119	26,6	3 115	85,0	53,1	165
PAUCARTAMBO	PASCO	PASCO	3 016	271	9,0	761	25,2	1 551	51,4	1 099	36,4	7 641	39,5	2 900	79,0	43,0	177
SAN FRANCISCO DE ASÍS DE YARUSYACAN	PASCO	PASCO	1 125	111	9,9	187	16,6	419	37,2	551	49,0	3 713	30,3	3 770	84,2	57,2	161
SIMÓN BOLIVAR	PASCO	PASCO	164	21	12,8	32	19,5	66	40,2	53	32,3	4 294	3,8	4 200	44,5	13,4	353
TICLACAYÁN	PASCO	PASCO	524	46	8,8	187	35,7	288	55,0	171	32,6	1 345	39,0	3 500	81,6	47,2	155
TINYAHUARCO	PASCO	PASCO	75	13	17,3	21	28,0	34	45,3	22	29,3	1 837	4,1	4 275	47,3	14,6	337
VICCO	PASCO	PASCO	54	6	11,1	12	22,2	20	37,0	23	42,6	734	7,4	4 114	69,7	35,1	223
YANACANCHA	PASCO	PASCO	331	36	10,9	68	20,5	151	45,6	121	36,6	9 760	3,4	4 350	50,0	15,7	362
YANAHUANCA	DANIEL ALCIDES CARRIÓN	PASCO	837	59	7,0	179	21,4	356	42,5	324	38,7	3 743	22,4	3 184	71,4	36,4	218
CHACAYAN	DANIEL ALCIDES CARRIÓN	PASCO	572	91	15,9	147	25,7	245	42,8	201	35,1	1 289	44,4	3 350	83,1	49,1	180
GOYLLARISQUIZGA	DANIEL ALCIDES CARRIÓN	PASCO	148	12	8,1	16	10,8	32	21,6	88	59,5	606	24,4	4 170	82,7	53,1	159
PAUCAR	DANIEL ALCIDES CARRIÓN	PASCO	170	25	14,7	47	27,6	93	54,7	49	28,8	510	33,3	3 400	77,6	43,9	164
SAN PEDRO DE PILLAO	DANIEL ALCIDES CARRIÓN	PASCO	69	11	15,9	14	20,3	33	47,8	22	31,9	523	13,2	3 620	86,5	54,0	160
SANTA ANA DE TUSI	DANIEL ALCIDES CARRIÓN	PASCO	1 709	236	13,8	294	17,2	538	31,5	800	46,8	3 731	45,8	3 850	91,4	67,1	128
TAPUC	DANIEL ALCIDES CARRIÓN	PASCO	293	38	13,0	84	28,7	133	45,4	99	33,8	1 070	27,4	3 675	80,9	48,9	186
VILCABAMBA	DANIEL ALCIDES CARRIÓN	PASCO	302	64	21,2	62	20,5	128	42,4	92	30,5	841	35,9	3 445	83,1	52,3	176
OXAPAMPA	OXAPAMPA	PASCO	1 300	97	7,5	324	24,9	656	50,5	429	33,0	6 013	21,6	1 814	37,9	11,3	327
CHONTABAMBA	OXAPAMPA	PASCO	376	32	8,5	103	27,4	201	53,5	110	29,3	1 337	28,1	1 900	40,6	14,7	246
HUANCABAMBA	OXAPAMPA	PASCO	1 166	112	9,6	394	33,8	773	66,3	266	22,8	2 552	45,7	1 666	47,7	18,9	190
PALCAZU	OXAPAMPA	PASCO	1 181	85	7,2	386	32,7	772	65,4	289	24,5	3 728	31,7	275	80,4	51,2	153
POZUZO	OXAPAMPA	PASCO	702	91	13,0	334	47,6	518	73,8	83	11,8	2 628	26,7	1 000	58,5	29,4	169
PUERTO BERMUDEZ	OXAPAMPA	PASCO	3 583	541	15,1	1 003	28,0	1 894	52,9	1 113	31,1	8 705	41,2	250	80,2	51,4	138
VILLA RICA	OXAPAMPA	PASCO	2 135	217	10,2	549	25,7	953	44,6	782	36,6	7 457	28,6	1 500	57,3	22,1	226
PIURA	PIURA	PIURA	1 958	142	7,3	438	22,4	758	38,7	571	29,2	95 897	2,0	29	19,8	2,2	549
CASTILLA	PIURA	PIURA	1 253	116	9,3	299	23,9	538	42,9	401	32,0	44 496	2,8	30	22,4	2,2	488

Continúa...

CUADRO Nº 1.9

PERÚ: PRODUCTOR AGROPECUARIO POR PRINCIPALES CARACTERÍSTICAS EDUCATIVAS, PEA OCUPADA E INDICADORES DE POBREZA E INGRESOS, SEGÚN DISTRITO, 2007

Distrito	Provincia	Departamento	PRODUCTOR AGROPECUARIO									PEA Ocupada	Porcentaje de productores agropecuarios respecto a la PEA ocupada	INDICADORES DE POBREZA E INGRESOS 1/			
			Total productor agropecuario	Productor agropecuario analfabeto		Productor agropecuario con primaria incompleta		Productor agropecuario con primaria completa		Productor agropecuario con secundaria				Altitud del distrito	Pobres total	Pobres extremos	Ingreso promedio percápita mensual (Nuevos Soles)
			Absoluto	Absoluto	%	Absoluto	%	Absoluto	%	Absoluto	%	Absoluto	%		(%)	(%)	
CATACAOS	PIURA	PIURA	2 933	294	10,0	873	29,8	1 468	50,1	943	32,2	21 326	13,8	30	50,5	9,5	292
CURA MORI	PIURA	PIURA	1 599	143	8,9	526	32,9	836	52,3	450	28,1	4 131	38,7	27	76,5	22,0	167
EL TALLAN	PIURA	PIURA	673	86	12,8	191	28,4	344	51,1	185	27,5	1 381	48,7	23	55,5	9,8	174
LA ARENA	PIURA	PIURA	2 602	352	13,5	825	31,7	1 407	54,1	583	22,4	9 021	28,8	29	71,7	20,9	190
LA UNIÓN	PIURA	PIURA	2 450	227	9,3	821	33,5	1 430	58,4	509	20,8	11 179	21,9	22	55,6	11,1	260
LAS LOMAS	PIURA	PIURA	2 860	318	11,1	820	28,7	1 435	50,2	744	26,0	8 209	34,8	236	64,1	23,7	202
TAMBO GRANDE	PIURA	PIURA	5 392	699	13,0	1 413	26,2	2 452	45,5	1 343	24,9	30 498	17,7	68	61,2	17,3	212
AYABACA	AYABACA	PIURA	5 734	931	16,2	2 804	48,9	4 252	74,2	610	10,6	11 235	51,0	2 709	67,8	38,5	129
FRIAS	AYABACA	PIURA	3 192	664	20,8	1 197	37,5	1 896	59,4	390	12,2	5 742	55,6	1 673	88,7	49,1	108
JILILI	AYABACA	PIURA	565	91	16,1	170	30,1	337	59,6	98	17,3	1 007	56,1	1 300	56,0	13,7	191
LAGUNAS	AYABACA	PIURA	177	19	10,7	91	51,4	143	80,8	10	5,6	549	32,2	2 200	90,3	65,1	98
MONTERO	AYABACA	PIURA	1 152	169	14,7	442	38,4	794	68,9	179	15,5	2 138	53,9	1 062	61,1	17,5	166
PACAIPAMPA	AYABACA	PIURA	3 438	890	25,9	1 749	50,9	2 449	71,2	173	5,0	5 714	60,2	1 967	94,6	66,2	103
PAIMAS	AYABACA	PIURA	1 218	155	12,7	426	35,0	752	61,7	202	16,6	2 476	49,2	550	72,6	32,8	198
SAPILLICA	AYABACA	PIURA	1 823	341	18,7	865	47,4	1 257	69,0	191	10,5	2 611	69,8	1 466	92,4	60,0	104
SICCHEZ	AYABACA	PIURA	255	30	11,8	70	27,5	96	37,6	31	12,2	535	47,7	1 413	45,4	14,0	232
SUYO	AYABACA	PIURA	1 536	117	7,6	474	30,9	969	63,1	384	25,0	3 761	40,8	400	68,1	29,7	208
HUANCABAMBA	HUANCABAMBA	PIURA	3 727	761	20,4	1 537	41,2	2 424	65,0	425	11,4	9 072	41,1	1 929	67,5	28,9	178
CANCHAQUE	HUANCABAMBA	PIURA	945	123	13,0	369	39,0	589	62,3	211	22,3	2 584	36,6	1 198	69,9	25,4	200
EL CARMEN DE LA FRONTERA	HUANCABAMBA	PIURA	1 506	163	10,8	645	42,8	1 112	73,8	248	16,5	3 031	49,7	2 450	63,0	30,9	115
HUARMACA	HUANCABAMBA	PIURA	4 191	854	20,4	1 796	42,9	2 910	69,4	450	10,7	7 352	57,0	2 194	89,4	63,5	113
LALAQUIZ	HUANCABAMBA	PIURA	717	176	24,5	193	26,9	298	41,6	80	11,2	1 211	59,2	1 000	74,6	33,9	181
SAN MIGUEL DE EL FAIQUE	HUANCABAMBA	PIURA	1 043	207	19,8	340	32,6	525	50,3	177	17,0	2 521	41,4	1 050	81,7	39,3	152
SONDOR	HUANCABAMBA	PIURA	1 488	318	21,4	697	46,8	1 035	69,6	174	11,7	2 688	55,4	2 050	61,6	27,4	121
SONDORILLO	HUANCABAMBA	PIURA	1 875	349	18,6	799	42,6	1 097	58,5	258	13,8	2 855	65,7	1 888	72,8	29,9	117
CHULUCANAS	MORROPÓN	PIURA	4 590	637	13,9	1 401	30,5	2 418	52,7	1 010	22,0	23 327	19,7	92	50,3	8,5	270
BUENOS AIRES	MORROPÓN	PIURA	614	56	9,1	188	30,6	335	54,6	202	32,9	2 305	26,6	135	44,1	7,5	239
CHALACO	MORROPÓN	PIURA	1 450	216	14,9	594	41,0	1 001	69,0	250	17,2	2 472	58,7	2 200	59,2	33,4	209
LA MATANZA	MORROPÓN	PIURA	1 123	177	15,8	388	34,6	604	53,8	201	17,9	3 433	32,7	116	73,1	28,1	165
MORROPÓN	MORROPÓN	PIURA	1 055	110	10,4	308	29,2	504	47,8	310	29,4	4 266	24,7	131	35,1	6,3	397

Continúa...

CUADRO Nº 1.9

PERÚ: PRODUCTOR AGROPECUARIO POR PRINCIPALES CARACTERÍSTICAS EDUCATIVAS, PEA OCUPADA E INDICADORES DE POBREZA E INGRESOS, SEGÚN DISTRITO, 2007

Distrito	Provincia	Departamento	PRODUCTOR AGROPECUARIO									PEA Ocupada	Porcentaje de productores agropecuarios respecto a la PEA ocupada	INDICADORES DE POBREZA E INGRESOS 1/			
			Total productor agropecuario	Productor agropecuario analfabeto		Productor agropecuario con primaria incompleta		Productor agropecuario con primaria completa		Productor agropecuario con secundaria				Altitud del distrito	Pobres total	Pobres extremos	Ingreso promedio percápita mensual (Nuevos Soles)
			Absoluto	Absoluto	%	Absoluto	%	Absoluto	%	Absoluto	%	Absoluto	%		(%)	(%)	
SALITRAL	MORROPÓN	PIURA	758	130	17,2	236	31,1	386	50,9	185	24,4	2 686	28,2	162	41,3	7,4	245
SAN JUAN DE BIGOTE	MORROPÓN	PIURA	715	102	14,3	203	28,4	328	45,9	156	21,8	1 841	38,8	174	59,4	15,6	227
SANTA CATALINA DE MOSSA	MORROPÓN	PIURA	422	36	8,5	109	25,8	198	46,9	122	28,9	1 314	32,1	850	46,4	10,9	205
SANTO DOMINGO	MORROPÓN	PIURA	992	84	8,5	357	36,0	660	66,5	179	18,0	2 541	39,0	1 475	57,5	20,7	225
YAMANGO	MORROPÓN	PIURA	1 562	352	22,5	662	42,4	967	61,9	218	14,0	2 951	52,9	1 175	66,8	18,9	141
PAITA	PAITA	PIURA	90	7	7,8	28	31,1	45	50,0	22	24,4	22 923	0,4	3	14,1	0,5	360
AMOTAPE	PAITA	PIURA	137	8	5,8	27	19,7	62	45,3	30	21,9	727	18,8	40	35,0	3,6	293
ARENAL	PAITA	PIURA	84	7	8,3	18	21,4	48	57,1	21	25,0	303	27,7	50	32,0	3,5	344
COLAN	PAITA	PIURA	1 159	185	16,0	366	31,6	595	51,3	270	23,3	4 164	27,8	45	46,4	5,9	332
LA HUACA	PAITA	PIURA	611	59	9,7	192	31,4	298	48,8	180	29,5	3 680	16,6	27	39,3	3,9	336
TAMARINDO	PAITA	PIURA	156	10	6,4	43	27,6	78	50,0	42	26,9	1 207	12,9	27	31,6	1,9	306
VICHAYAL	PAITA	PIURA	635	61	9,6	208	32,8	417	65,7	120	18,9	1 598	39,7	40	56,0	6,5	263
SULLANA	SULLANA	PIURA	3 321	287	8,6	899	27,1	1 601	48,2	935	28,2	52 987	6,3	50	39,5	7,7	379
BELLAVISTA	SULLANA	PIURA	363	24	6,6	98	27,0	144	39,7	129	35,5	12 104	3,0	60	48,5	9,4	307
IGNACIO ESCUDERO	SULLANA	PIURA	1 388	116	8,4	337	24,3	595	42,9	514	37,0	5 074	27,4	35	32,7	2,7	359
LANCÓNES	SULLANA	PIURA	1 184	138	11,7	419	35,4	776	65,5	204	17,2	3 612	32,8	120	45,4	6,7	212
MARCAVELICA	SULLANA	PIURA	2 268	218	9,6	563	24,8	970	42,8	774	34,1	7 936	28,6	55	34,6	3,4	374
MIGUEL CHECA	SULLANA	PIURA	420	42	10,0	114	27,1	211	50,2	133	31,7	2 115	19,9	70	37,1	1,9	257
QUERECOTILLO	SULLANA	PIURA	1 894	230	12,1	498	26,3	844	44,6	591	31,2	7 415	25,5	65	30,9	2,3	362
SALITRAL	SULLANA	PIURA	349	28	8,0	83	23,8	148	42,4	120	34,4	2 225	15,7	60	31,0	1,9	354
PARIÑAS	TALARA	PIURA	128	7	5,5	40	31,3	67	52,3	41	32,0	28 195	0,5	15	24,4	1,3	428
EL ALTO	TALARA	PIURA	5	0	0,0	0	0,0	0	0,0	1	20,0	2 459	0,2	275	40,7	4,2	328
LA BREA	TALARA	PIURA	9	2	22,2	1	11,1	4	44,4	1	11,1	3 671	0,2	4	29,4	2,6	400
LOBITOS	TALARA	PIURA	2	0	0,0	0	0,0	1	50,0	0	0,0	517	0,4	28	19,5	0,5	308
LOS ÓRGANOS	TALARA	PIURA	14	2	14,3	5	35,7	5	35,7	5	35,7	3 589	0,4	3	19,1	0,8	435
MÁNCORA	TALARA	PIURA	27	0	0,0	8	29,6	12	44,4	6	22,2	4 228	0,6	7	27,1	1,5	387
SECHURA	SECHURA	PIURA	486	25	5,1	158	32,5	285	58,6	136	28,0	11 222	4,3	11	27,9	3,3	431
BELLAVISTA DE LA UNIÓN	SECHURA	PIURA	375	10	2,7	104	27,7	196	52,3	122	32,5	1 341	28,0	13	26,8	3,2	372
BERNAL	SECHURA	PIURA	614	18	2,9	217	35,3	386	62,9	169	27,5	2 363	26,0	16	43,8	9,8	315
CRISTO NOS VALGA	SECHURA	PIURA	361	23	6,4	126	34,9	246	68,1	73	20,2	1 088	33,2	9	48,9	8,1	227
VICE	SECHURA	PIURA	485	14	2,9	139	28,7	323	66,6	108	22,3	2 279	21,3	15	41,3	5,8	379

Continúa...

CUADRO Nº 1.9

PERÚ: PRODUCTOR AGROPECUARIO POR PRINCIPALES CARACTERÍSTICAS EDUCATIVAS, PEA OCUPADA E INDICADORES DE POBREZA E INGRESOS, SEGÚN DISTRITO, 2007

Distrito	Provincia	Departamento	PRODUCTOR AGROPECUARIO									PEA Ocupada	Porcentaje de productores agropecuarios respecto a la PEA ocupada	INDICADORES DE POBREZA E INGRESOS 1/			
			Total productor agropecuario	Productor agropecuario analfabeto		Productor agropecuario con primaria incompleta		Productor agropecuario con primaria completa		Productor agropecuario con secundaria				Altitud del distrito	Pobres total	Pobres extremos	Ingreso promedio percápita mensual (Nuevos Soles)
			Absoluto	Absoluto	%	Absoluto	%	Absoluto	%	Absoluto	%	Absoluto	%		(%)	(%)	
RINCONADA LLICUAR	SECHURA	PIURA	395	4	1,0	92	23,3	211	53,4	127	32,2	1 152	34,3	10	39,1	5,3	373
PUNO	PUNO	PUNO	1 083	221	20,4	266	24,6	451	41,6	255	23,5	50 812	2,1	3 827	26,4	2,8	469
ACORA	PUNO	PUNO	7 298	1 223	16,8	1 852	25,4	3 379	46,3	2 475	33,9	15 525	47,0	3 867	77,6	27,9	144
AMANTANI	PUNO	PUNO	289	45	15,6	108	37,4	177	61,2	64	22,1	1 984	14,6	3 855	93,8	55,0	111
ATUNCOLLA	PUNO	PUNO	335	38	11,3	56	16,7	122	36,4	153	45,7	871	38,5	3 822	87,3	40,4	129
CAPACHICA	PUNO	PUNO	2 480	771	31,1	644	26,0	1 082	43,6	602	24,3	4 765	52,0	3 875	85,1	34,7	128
CHUCUITO	PUNO	PUNO	370	53	14,3	110	29,7	195	52,7	111	30,0	2 537	14,6	3 871	76,8	23,7	162
COATA	PUNO	PUNO	843	119	14,1	198	23,5	384	45,6	345	40,9	1 933	43,6	3 814	89,8	48,7	121
HUATA	PUNO	PUNO	659	60	9,1	108	16,4	264	40,1	320	48,6	2 476	26,6	3 850	80,1	25,6	153
MAÑAZO	PUNO	PUNO	316	41	13,0	73	23,1	152	48,1	109	34,5	1 659	19,0	3 926	77,5	31,5	163
PAUCARCOLLA	PUNO	PUNO	578	67	11,6	122	21,1	275	47,6	203	35,1	1 504	38,4	3 850	84,9	36,4	143
PICHACANI	PUNO	PUNO	577	125	21,7	182	31,5	264	45,8	171	29,6	2 057	28,1	3 975	82,7	37,8	133
PLATERIA	PUNO	PUNO	1 397	153	11,0	339	24,3	698	50,0	484	34,6	4 551	30,7	3 830	76,5	21,1	152
SAN ANTONIO	PUNO	PUNO	663	112	16,9	160	24,1	291	43,9	223	33,6	1 285	51,6	4 350	87,2	49,9	122
TIQUILLACA	PUNO	PUNO	108	31	28,7	30	27,8	50	46,3	28	25,9	736	14,7	3 880	88,0	44,2	121
VILQUE	PUNO	PUNO	426	52	12,2	64	15,0	177	41,5	162	38,0	985	43,2	3 875	83,7	34,5	151
AZÁNGARO	AZÁNGARO	PUNO	1 609	247	15,4	377	23,4	767	47,7	493	30,6	7 675	21,0	3 859	67,6	29,1	216
ACHAYA	AZÁNGARO	PUNO	710	80	11,3	164	23,1	393	55,4	234	33,0	1 472	48,2	3 850	89,5	46,6	121
ARAPA	AZÁNGARO	PUNO	1 299	200	15,4	359	27,6	678	52,2	392	30,2	2 911	44,6	3 850	86,2	40,6	137
ASILLO	AZÁNGARO	PUNO	2 052	292	14,2	463	22,6	1 097	53,5	570	27,8	5 886	34,9	3 925	85,4	42,8	135
CAMINACA	AZÁNGARO	PUNO	719	109	15,2	222	30,9	409	56,9	191	26,6	1 037	69,3	3 830	90,3	47,8	119
CHUPA	AZÁNGARO	PUNO	336	64	19,0	73	21,7	141	42,0	116	34,5	1 951	17,2	3 850	83,0	38,2	136
JOSÉ DOMINGO CHOQUEHUANCA	AZÁNGARO	PUNO	293	42	14,3	74	25,3	152	51,9	101	34,5	1 253	23,4	3 870	77,1	32,7	161
MUÑANI	AZÁNGARO	PUNO	1 027	199	19,4	212	20,6	473	46,1	314	30,6	2 671	38,5	3 919	89,7	53,2	121
POTONI	AZÁNGARO	PUNO	413	53	12,8	117	28,3	219	53,0	134	32,4	2 085	19,8	4 148	88,9	52,6	127
SAMAN	AZÁNGARO	PUNO	2 142	352	16,4	607	28,3	1 195	55,8	607	28,3	4 800	44,6	3 830	90,5	48,8	127
SAN ANTÓN	AZÁNGARO	PUNO	1 308	257	19,6	364	27,8	742	56,7	297	22,7	3 538	37,0	3 960	82,5	45,8	138
SAN JOSÉ	AZÁNGARO	PUNO	1 058	159	15,0	296	28,0	588	55,6	294	27,8	1 767	59,9	4 075	87,4	47,6	121
SAN JUAN DE SALINAS	AZÁNGARO	PUNO	365	73	20,0	90	24,7	148	40,5	113	31,0	657	55,6	3 850	89,1	44,0	123
SANTIAGO DE PUPUJA	AZÁNGARO	PUNO	213	24	11,3	64	30,0	116	54,5	59	27,7	515	41,4	3 925	86,3	40,5	124
TIRAPATA	AZÁNGARO	PUNO	467	75	16,1	144	30,8	256	54,8	124	26,6	812	57,5	3 880	88,0	46,9	127

Continúa...

CUADRO Nº 1.9

PERÚ: PRODUCTOR AGROPECUARIO POR PRINCIPALES CARACTERÍSTICAS EDUCATIVAS, PEA OCUPADA E INDICADORES DE POBREZA E INGRESOS, SEGÚN DISTRITO, 2007

Distrito	Provincia	Departamento	PRODUCTOR AGROPECUARIO									PEA Ocupada	Porcentaje de productores agropecuarios respecto a la PEA ocupada	INDICADORES DE POBREZA E INGRESOS 1/			
			Total productor agropecuario	Productor agropecuario analfabeto		Productor agropecuario con primaria incompleta		Productor agropecuario con primaria completa		Productor agropecuario con secundaria				Altitud del distrito	Pobres total	Pobres extremos	Ingreso promedio percápita mensual (Nuevos Soles)
			Absoluto	Absoluto	%	Absoluto	%	Absoluto	%	Absoluto	%	Absoluto	%		(%)	(%)	
MACUSANI	CARABAYA	PUNO	905	222	24,5	317	35,0	498	55,0	177	19,6	3 623	25,0	4 320	76,6	41,4	172
AJOYANI	CARABAYA	PUNO	120	38	31,7	35	29,2	62	51,7	18	15,0	603	19,9	4 240	84,6	46,6	122
AYAPATA	CARABAYA	PUNO	1 716	222	12,9	468	27,3	1 003	58,4	508	29,6	3 655	46,9	3 475	85,6	49,9	132
COASA	CARABAYA	PUNO	1 070	216	20,2	319	29,8	581	54,3	278	26,0	2 762	38,7	3 783	90,8	56,6	132
CORANI	CARABAYA	PUNO	452	85	18,8	180	39,8	296	65,5	85	18,8	856	52,8	4 010	93,0	65,0	109
CRUCERO	CARABAYA	PUNO	563	74	13,1	153	27,2	330	58,6	147	26,1	1 885	29,9	4 124	91,7	60,9	145
ITUATA	CARABAYA	PUNO	375	52	13,9	133	35,5	237	63,2	87	23,2	1 480	25,3	3 770	85,5	52,9	126
OLLACHEA	CARABAYA	PUNO	878	192	21,9	393	44,8	574	65,4	111	12,6	2 451	35,8	2 785	87,5	62,1	118
SAN GABAN	CARABAYA	PUNO	739	62	8,4	176	23,8	365	49,4	276	37,3	1 818	40,6	580	35,6	5,5	148
USICAYOS	CARABAYA	PUNO	2 832	455	16,1	690	24,4	1 450	51,2	906	32,0	5 443	52,0	3 750	93,2	56,8	127
JULI	CHUCUITO	PUNO	3 190	502	15,7	729	22,9	1 417	44,4	1 084	34,0	8 770	36,4	3 869	71,1	23,0	190
DESAGÜADERO	CHUCUITO	PUNO	1 177	152	12,9	264	22,4	523	44,4	457	38,8	7 725	15,2	3 825	63,0	16,4	249
HUACULLANI	CHUCUITO	PUNO	2 229	153	6,9	368	16,5	919	41,2	1 056	47,4	4 424	50,4	3 925	89,2	49,6	132
KELLUYO	CHUCUITO	PUNO	2 861	139	4,9	440	15,4	1 101	38,5	1 438	50,3	6 465	44,3	3 830	79,4	31,2	153
PISACOMA	CHUCUITO	PUNO	2 070	125	6,0	423	20,4	965	46,6	898	43,4	3 664	56,5	3 915	87,1	43,1	153
POMATA	CHUCUITO	PUNO	2 649	369	13,9	688	26,0	1 273	48,1	956	36,1	6 358	41,7	3 875	80,2	29,0	153
ZEPITA	CHUCUITO	PUNO	3 606	387	10,7	828	23,0	1 670	46,3	1 425	39,5	6 434	56,0	3 810	82,4	35,1	138
ILAVE	EL COLLAO	PUNO	9 020	1 621	18,0	2 180	24,2	3 906	43,3	3 249	36,0	21 878	41,2	3 850	68,3	24,0	195
CAPAZO	EL COLLAO	PUNO	572	27	4,7	150	26,2	303	53,0	224	39,2	1 054	54,3	4 400	92,0	51,2	135
PILCUYO	EL COLLAO	PUNO	2 549	416	16,3	733	28,8	1 197	47,0	861	33,8	4 737	53,8	3 836	76,4	18,7	155
SANTA ROSA	EL COLLAO	PUNO	1 591	181	11,4	408	25,6	792	49,8	537	33,8	2 542	62,6	3 960	80,9	38,0	129
CONDURIRI	EL COLLAO	PUNO	664	94	14,2	211	31,8	355	53,5	195	29,4	1 231	53,9	3 950	81,4	37,0	125
HUANCANE	HUANCANE	PUNO	1 599	269	16,8	430	26,9	751	47,0	518	32,4	6 409	24,9	3 840	71,6	23,2	193
COJATA	HUANCANE	PUNO	952	190	20,0	179	18,8	468	49,2	267	28,0	1 982	48,0	4 350	82,4	42,5	139
HUATASANI	HUANCANE	PUNO	739	139	18,8	171	23,1	320	43,3	277	37,5	1 388	53,2	3 850	82,4	37,5	131
INCHUPALLA	HUANCANE	PUNO	396	82	20,7	88	22,2	166	41,9	140	35,4	856	46,3	3 932	86,5	41,1	126
PUSI	HUANCANE	PUNO	1 084	158	14,6	286	26,4	600	55,4	332	30,6	1 993	54,4	3 835	85,9	42,1	122
ROSASPATA	HUANCANE	PUNO	817	162	19,8	271	33,2	483	59,1	195	23,9	1 897	43,1	3 872	88,6	47,2	120
TARACO	HUANCANE	PUNO	2 011	262	13,0	443	22,0	922	45,8	755	37,5	4 711	42,7	3 819	77,5	22,6	161
VILQUE CHICO	HUANCANE	PUNO	1 973	439	22,3	555	28,1	1 054	53,4	481	24,4	3 956	49,9	3 840	86,7	41,1	122

Continúa...

CUADRO Nº 1.9

PERÚ: PRODUCTOR AGROPECUARIO POR PRINCIPALES CARACTERÍSTICAS EDUCATIVAS, PEA OCUPADA E INDICADORES DE POBREZA E INGRESOS, SEGÚN DISTRITO, 2007

Distrito	Provincia	Departamento	PRODUCTOR AGROPECUARIO									PEA Ocupada	Porcentaje de productores agropecuarios respecto a la PEA ocupada	INDICADORES DE POBREZA E INGRESOS 1/			
			Total productor agropecuario	Productor agropecuario analfabeto		Productor agropecuario con primaria incompleta		Productor agropecuario con primaria completa		Productor agropecuario con secundaria				Altitud del distrito	Pobres total	Pobres extremos	Ingreso promedio percápita mensual (Nuevos Soles)
			Absoluto	Absoluto	%	Absoluto	%	Absoluto	%	Absoluto	%	Absoluto	%		(%)	(%)	
LAMPA	LAMPA	PUNO	1 014	158	15,6	220	21,7	543	53,6	277	27,3	2 976	34,1	3 892	72,4	29,2	188
CABANILLA	LAMPA	PUNO	701	71	10,1	173	24,7	343	48,9	232	33,1	1 495	46,9	3 875	77,3	22,9	173
CALAPUJA	LAMPA	PUNO	27	3	11,1	6	22,2	12	44,4	11	40,7	312	8,7	3 850	86,6	40,5	138
NICASIO	LAMPA	PUNO	102	11	10,8	15	14,7	43	42,2	50	49,0	308	33,1	3 850	83,3	30,6	156
OCUVIRI	LAMPA	PUNO	272	33	12,1	88	32,4	173	63,6	64	23,5	1 198	22,7	4 230	91,6	59,4	135
PALCA	LAMPA	PUNO	277	17	6,1	82	29,6	154	55,6	95	34,3	783	35,4	4 020	81,5	36,4	148
PARATIA	LAMPA	PUNO	622	20	3,2	148	23,8	375	60,3	203	32,6	2 038	30,5	4 390	79,8	36,7	146
PUCARÁ	LAMPA	PUNO	698	83	11,9	173	24,8	363	52,0	213	30,5	1 848	37,8	3 860	79,9	33,4	159
SANTA LUCÍA	LAMPA	PUNO	614	108	17,6	197	32,1	360	58,6	134	21,8	2 440	25,2	4 025	75,4	36,2	154
VILAVILA	LAMPA	PUNO	203	17	8,4	50	24,6	107	52,7	68	33,5	387	52,5	4 300	84,8	44,7	136
AYAVIRI	MELGAR	PUNO	694	117	16,9	175	25,2	353	50,9	153	22,0	8 014	8,7	3 900	56,7	16,7	272
ANTAUTA	MELGAR	PUNO	384	59	15,4	77	20,1	183	47,7	115	29,9	1 789	21,5	4 150	77,3	40,5	143
CUPI	MELGAR	PUNO	277	31	11,2	50	18,1	121	43,7	109	39,4	813	34,1	4 000	86,1	38,6	146
LLALLI	MELGAR	PUNO	375	49	13,1	92	24,5	207	55,2	95	25,3	865	43,4	3 980	81,6	40,3	138
MACARI	MELGAR	PUNO	1 203	96	8,0	288	23,9	580	48,2	495	41,1	2 507	48,0	3 975	84,8	42,5	134
NUÑOA	MELGAR	PUNO	1 148	266	23,2	349	30,4	620	54,0	243	21,2	3 027	37,9	4 025	86,7	55,7	124
ORURILLO	MELGAR	PUNO	1 859	265	14,3	507	27,3	1 052	56,6	514	27,6	3 597	51,7	3 900	88,3	45,0	124
SANTA ROSA	MELGAR	PUNO	629	105	16,7	136	21,6	275	43,7	212	33,7	1 996	31,5	3 990	82,7	45,3	134
UMACHIRI	MELGAR	PUNO	601	69	11,5	110	18,3	274	45,6	213	35,4	1 697	35,4	3 904	81,8	28,8	167
MOHO	MOHO	PUNO	2 781	510	18,3	726	26,1	1 510	54,3	721	25,9	7 351	37,8	3 850	82,8	39,4	135
CONIMA	MOHO	PUNO	881	154	17,5	203	23,0	416	47,2	314	35,6	1 524	57,8	3 850	81,9	35,3	130
HUAYRAPATA	MOHO	PUNO	477	72	15,1	94	19,7	223	46,8	183	38,4	956	49,9	3 880	87,1	47,9	127
TILALI	MOHO	PUNO	920	271	29,5	205	22,3	360	39,1	276	30,0	1 448	63,5	3 850	83,1	37,6	126
PUTINA	SAN ANTONIO DE PUTINA	PUNO	850	248	29,2	179	21,1	391	46,0	210	24,7	4 247	20,0	3 878	87,0	52,2	140
ANANEA	SAN ANTONIO DE PUTINA	PUNO	170	29	17,1	59	34,7	93	54,7	43	25,3	9 721	1,7	4 660	44,2	5,7	318
PEDRO VILCA APAZA	SAN ANTONIO DE PUTINA	PUNO	242	38	15,7	46	19,0	100	41,3	98	40,5	579	41,8	3 852	80,7	37,6	128
QUILCAPUNCU	SAN ANTONIO DE PUTINA	PUNO	525	110	21,0	146	27,8	267	50,9	155	29,5	1 208	43,5	3 900	87,3	46,7	126
SINA	SAN ANTONIO DE PUTINA	PUNO	225	48	21,3	80	35,6	125	55,6	51	22,7	605	37,2	3 170	91,3	56,8	132
JULIACA	SAN ROMAN	PUNO	2 687	384	14,3	600	22,3	1 254	46,7	811	30,2	84 035	3,2	3 882	42,0	6,0	366
CABANA	SAN ROMAN	PUNO	846	145	17,1	183	21,6	440	52,0	240	28,4	1 668	50,7	3 901	81,0	25,3	163
CABANILLAS	SAN ROMAN	PUNO	661	95	14,4	164	24,8	329	49,8	203	30,7	1 853	35,7	3 890	69,5	27,9	183

Continúa...

CUADRO Nº 1.9

PERÚ: PRODUCTOR AGROPECUARIO POR PRINCIPALES CARACTERÍSTICAS EDUCATIVAS, PEA OCUPADA E INDICADORES DE POBREZA E INGRESOS, SEGÚN DISTRITO, 2007

Distrito	Provincia	Departamento	PRODUCTOR AGROPECUARIO									PEA Ocupada	Porcentaje de productores agropecuarios respecto a la PEA ocupada	INDICADORES DE POBREZA E INGRESOS 1/			
			Total productor agropecuario	Productor agropecuario analfabeto		Productor agropecuario con primaria incompleta		Productor agropecuario con primaria completa		Productor agropecuario con secundaria				Altitud del distrito	Pobres total	Pobres extremos	Ingreso promedio percápita mensual (Nuevos Soles)
			Absoluto	Absoluto	%	Absoluto	%	Absoluto	%	Absoluto	%	Absoluto	%		(%)	(%)	
CARACOTO	SAN ROMAN	PUNO	886	240	27,1	259	29,2	463	52,3	180	20,3	2 454	36,1	3 825	85,8	39,8	144
SANDIA	SANDIA	PUNO	2 104	472	22,4	738	35,1	1 174	55,8	470	22,3	4 523	46,5	2 178	81,2	48,6	141
CUYOCUYO	SANDIA	PUNO	1 135	303	26,7	320	28,2	529	46,6	314	27,7	2 211	51,3	3 500	83,4	43,3	129
LIMBANI	SANDIA	PUNO	604	91	15,1	155	25,7	316	52,3	173	28,6	1 516	39,8	3 300	89,5	52,7	145
PATAMBUCO	SANDIA	PUNO	903	210	23,3	276	30,6	497	55,0	177	19,6	1 553	58,1	3 580	95,9	73,7	118
PHARA	SANDIA	PUNO	404	61	15,1	137	33,9	246	60,9	97	24,0	1 460	27,7	3 450	90,8	55,1	145
QUIACA	SANDIA	PUNO	237	44	18,6	86	36,3	140	59,1	57	24,1	568	41,7	2 950	93,2	68,2	126
SAN JUAN DEL ORO	SANDIA	PUNO	2 138	254	11,9	485	22,7	901	42,1	873	40,8	4 507	47,4	1 320	57,7	11,1	152
YANAHUAYA	SANDIA	PUNO	471	52	11,0	115	24,4	206	43,7	198	42,0	1 096	43,0	1 550	46,4	8,6	159
ALTO INAMBARI	SANDIA	PUNO	1 654	228	13,8	512	31,0	923	55,8	498	30,1	3 437	48,1	1 340	37,9	5,5	141
SAN PEDRO DE PUTINA PUNCO	SANDIA	PUNO	3 272	129	3,9	560	17,1	1 173	35,8	1 785	54,6	5 509	59,4	950	47,9	7,7	155
YUNGUYO	YUNGUYO	PUNO	3 852	982	25,5	1 102	28,6	1 880	48,8	916	23,8	11 285	34,1	3 825	71,3	28,6	189
ANAPIA	YUNGUYO	PUNO	506	19	3,8	79	15,6	177	35,0	264	52,2	1 048	48,3	3 850	62,4	15,5	192
COPANI	YUNGUYO	PUNO	1 046	174	16,6	321	30,7	582	55,6	276	26,4	2 076	50,4	3 830	86,8	37,3	133
CUTURAPI	YUNGUYO	PUNO	124	13	10,5	48	38,7	69	55,6	33	26,6	300	41,3	3 870	78,0	27,0	149
OLLARAYA	YUNGUYO	PUNO	837	214	25,6	233	27,8	388	46,4	217	25,9	1 853	45,2	3 881	85,2	42,4	131
TINICACHI	YUNGUYO	PUNO	46	13	28,3	13	28,3	25	54,3	9	19,6	803	5,7	3 825	81,6	34,9	147
UNICACHI	YUNGUYO	PUNO	664	198	29,8	93	14,0	215	32,4	176	26,5	1 653	40,2	3 825	75,8	27,7	145
MOYOBAMBA	MOYOBAMBA	SAN MARTÍN	6 085	527	8,7	2 031	33,4	4 109	67,5	1 334	21,9	24 097	25,3	860	51,2	19,1	309
CALZADA	MOYOBAMBA	SAN MARTÍN	351	20	5,7	113	32,2	222	63,2	104	29,6	1 403	25,0	860	53,2	19,3	225
HABANA	MOYOBAMBA	SAN MARTÍN	204	13	6,4	51	25,0	112	54,9	72	35,3	615	33,2	855	37,1	8,9	223
JEPELACIO	MOYOBAMBA	SAN MARTÍN	3 353	306	9,1	1 136	33,9	2 350	70,1	744	22,2	6 501	51,6	1 040	62,9	25,9	174
SORITOR	MOYOBAMBA	SAN MARTÍN	3 758	267	7,1	1 279	34,0	2 552	67,9	936	24,9	7 998	47,0	875	64,6	26,1	204
YANTALO	MOYOBAMBA	SAN MARTÍN	510	58	11,4	146	28,6	352	69,0	93	18,2	1 011	50,4	830	50,4	21,0	190
BELLAVISTA	BELLAVISTA	SAN MARTÍN	1 470	90	6,1	413	28,1	927	63,1	380	25,9	5 624	26,1	300	40,8	11,6	338
ALTO BIAVO	BELLAVISTA	SAN MARTÍN	874	88	10,1	262	30,0	601	68,8	200	22,9	2 063	42,4	225	51,9	19,7	191
BAJO BIAVO	BELLAVISTA	SAN MARTÍN	2 221	197	8,9	694	31,2	1 575	70,9	457	20,6	4 486	49,5	230	52,0	17,5	205
HUALLAGA	BELLAVISTA	SAN MARTÍN	533	38	7,1	168	31,5	359	67,4	137	25,7	1 098	48,5	310	57,9	19,3	186
SAN PABLO	BELLAVISTA	SAN MARTÍN	1 787	101	5,7	582	32,6	1 164	65,1	508	28,4	3 792	47,1	250	46,5	12,7	243
SAN RAFAEL	BELLAVISTA	SAN MARTÍN	586	22	3,8	151	25,8	346	59,0	213	36,3	2 034	28,8	211	31,3	6,0	290

Continúa...

CUADRO Nº 1.9

PERÚ: PRODUCTOR AGROPECUARIO POR PRINCIPALES CARACTERÍSTICAS EDUCATIVAS, PEA OCUPADA E INDICADORES DE POBREZA E INGRESOS, SEGÚN DISTRITO, 2007

Distrito	Provincia	Departamento	PRODUCTOR AGROPECUARIO									PEA Ocupada	Porcentaje de productores agropecuarios respecto a la PEA ocupada	INDICADORES DE POBREZA E INGRESOS 1/			
			Total productor agropecuario	Productor agropecuario analfabeto		Productor agropecuario con primaria incompleta		Productor agropecuario con primaria completa		Productor agropecuario con secundaria				Altitud del distrito	Pobres total	Pobres extremos	Ingreso promedio percápita mensual (Nuevos Soles)
			Absoluto	Absoluto	%	Absoluto	%	Absoluto	%	Absoluto	%	Absoluto	%		(%)	(%)	
SAN JÓSE DE SISA	EL DORADO	SAN MARTÍN	2 342	255	10,9	770	32,9	1 668	71,2	437	18,7	5 476	42,8	340	75,9	44,1	161
AGUA BLANCA	EL DORADO	SAN MARTÍN	229	7	3,1	60	26,2	163	71,2	59	25,8	700	32,7	300	68,6	32,1	161
SAN MARTÍN	EL DORADO	SAN MARTÍN	2 048	232	11,3	716	35,0	1 466	71,6	369	18,0	3 892	52,6	420	68,6	35,6	147
SANTA ROSA	EL DORADO	SAN MARTÍN	1 436	159	11,1	535	37,3	953	66,4	320	22,3	2 622	54,8	280	66,9	31,2	143
SHATOJA	EL DORADO	SAN MARTÍN	508	41	8,1	171	33,7	341	67,1	123	24,2	1 018	49,9	400	74,2	34,5	160
SAPOSOA	HUALLAGA	SAN MARTÍN	1 954	85	4,4	504	25,8	1 323	67,7	492	25,2	4 712	41,5	307	52,9	17,1	247
ALTO SAPOSOA	HUALLAGA	SAN MARTÍN	643	37	5,8	196	30,5	485	75,4	125	19,4	1 016	63,3	420	66,0	22,5	163
EL ESLABON	HUALLAGA	SAN MARTÍN	690	36	5,2	129	18,7	398	57,7	253	36,7	964	71,6	286	63,0	25,3	205
PISCOYACU	HUALLAGA	SAN MARTÍN	568	50	8,8	170	29,9	390	68,7	132	23,2	1 292	44,0	301	58,9	21,8	171
SACANCHE	HUALLAGA	SAN MARTÍN	515	35	6,8	144	28,0	326	63,3	147	28,5	1 013	50,8	272	42,8	12,2	230
TINGO DE SAPOSOA	HUALLAGA	SAN MARTÍN	115	2	1,7	19	16,5	64	55,7	43	37,4	307	37,5	250	57,0	15,1	241
LAMAS	LAMAS	SAN MARTÍN	1 854	261	14,1	558	30,1	1 222	65,9	355	19,1	5 684	32,6	800	58,3	28,8	247
ALONSO DE ALVARADO	LAMAS	SAN MARTÍN	2 657	317	11,9	906	34,1	1 815	68,3	544	20,5	5 662	46,9	1 060	58,5	25,1	186
BARRANQUITA	LAMAS	SAN MARTÍN	1 097	87	7,9	382	34,8	814	74,2	213	19,4	2 230	49,2	200	85,2	54,4	96
CAYNARACHI	LAMAS	SAN MARTÍN	1 460	122	8,4	442	30,3	1 067	73,1	282	19,3	2 789	52,3	210	64,4	29,5	182
CUÑUMBUQUI	LAMAS	SAN MARTÍN	939	69	7,3	288	30,7	606	64,5	264	28,1	2 028	46,3	240	45,9	13,4	238
PINTO RECODO	LAMAS	SAN MARTÍN	1 585	172	10,9	526	33,2	1 172	73,9	263	16,6	3 362	47,1	310	64,0	26,7	159
RUMISAPA	LAMAS	SAN MARTÍN	344	40	11,6	86	25,0	227	66,0	77	22,4	1 192	28,9	400	50,0	15,2	192
SAN ROQUE DE CUMBAZA	LAMAS	SAN MARTÍN	394	63	16,0	93	23,6	293	74,4	43	10,9	881	44,7	600	59,4	28,1	163
SHANAO	LAMAS	SAN MARTÍN	428	99	23,1	121	28,3	272	63,6	58	13,6	1 201	35,6	270	57,2	31,2	223
TABALOSOS	LAMAS	SAN MARTÍN	2 601	260	10,0	896	34,4	1 782	68,5	584	22,5	5 684	45,8	600	64,5	31,8	190
ZAPATERO	LAMAS	SAN MARTÍN	1 210	126	10,4	364	30,1	846	69,9	249	20,6	1 953	62,0	290	62,6	26,3	159
JUANJUÍ	MARISCAL CÁCERES	SAN MARTÍN	2 286	140	6,1	541	23,7	1 319	57,7	780	34,1	11 191	20,4	283	37,4	11,4	380
CAMPANILLA	MARISCAL CÁCERES	SAN MARTÍN	1 392	73	5,2	364	26,1	914	65,7	396	28,4	3 251	42,8	310	47,7	14,1	205
HUICUNGO	MARISCAL CÁCERES	SAN MARTÍN	1 465	81	5,5	400	27,3	977	66,7	391	26,7	2 330	62,9	335	48,6	17,1	213
PACHIZA	MARISCAL CÁCERES	SAN MARTÍN	791	50	6,3	254	32,1	533	67,4	182	23,0	1 720	46,0	328	46,5	14,3	206
PAJARILLO	MARISCAL CÁCERES	SAN MARTÍN	1 054	77	7,3	350	33,2	703	66,7	282	26,8	1 977	53,3	310	50,2	15,4	182
PICOTA	PICOTA	SAN MARTÍN	763	28	3,7	173	22,7	500	65,5	213	27,9	3 098	24,6	223	42,7	11,6	348
BUENOS AIRES	PICOTA	SAN MARTÍN	723	53	7,3	232	32,1	488	67,5	178	24,6	1 254	57,7	215	56,2	17,8	198
CASPISAPA	PICOTA	SAN MARTÍN	258	7	2,7	56	21,7	136	52,7	104	40,3	657	39,3	225	32,5	5,5	344

Continúa...

CUADRO Nº 1.9

PERÚ: PRODUCTOR AGROPECUARIO POR PRINCIPALES CARACTERÍSTICAS EDUCATIVAS, PEA OCUPADA E INDICADORES DE POBREZA E INGRESOS, SEGÚN DISTRITO, 2007

Distrito	Provincia	Departamento	PRODUCTOR AGROPECUARIO									PEA Ocupada	Porcentaje de productores agropecuarios respecto a la PEA ocupada	INDICADORES DE POBREZA E INGRESOS 1/			
			Total productor agropecuario	Productor agropecuario analfabeto		Productor agropecuario con primaria incompleta		Productor agropecuario con primaria completa		Productor agropecuario con secundaria				Altitud del distrito	Pobres total	Pobres extremos	Ingreso promedio percápita mensual (Nuevos Soles)
			Absoluto	Absoluto	%	Absoluto	%	Absoluto	%	Absoluto	%	Absoluto	%		(%)	(%)	
PILLUANA	PICOTA	SAN MARTÍN	129	2	1,6	41	31,8	80	62,0	44	34,1	302	42,7	200	33,2	4,8	300
PUCACACA	PICOTA	SAN MARTÍN	480	11	2,3	112	23,3	286	59,6	167	34,8	1 301	36,9	217	32,1	5,3	331
SAN CRISTOBAL	PICOTA	SAN MARTÍN	72	3	4,2	18	25,0	47	65,3	21	29,2	423	17,0	225	20,0	3,4	285
SAN HILARIÓN	PICOTA	SAN MARTÍN	428	18	4,2	89	20,8	234	54,7	158	36,9	1 751	24,4	195	35,7	8,4	333
SHAMBOYACU	PICOTA	SAN MARTÍN	1 269	111	8,7	592	46,7	893	70,4	262	20,6	2 577	49,2	240	46,2	15,5	196
TINGO DE PONASA	PICOTA	SAN MARTÍN	410	31	7,6	112	27,3	247	60,2	130	31,7	1 520	27,0	240	44,1	11,3	247
TRES UNIDOS	PICOTA	SAN MARTÍN	792	53	6,7	250	31,6	543	68,6	206	26,0	1 559	50,8	240	45,3	14,8	227
RIOJA	RIOJA	SAN MARTÍN	1 872	111	5,9	610	32,6	1 165	62,2	522	27,9	8 930	21,0	842	39,6	12,0	367
AWAJUN	RIOJA	SAN MARTÍN	1 105	87	7,9	282	25,5	656	59,4	352	31,9	2 299	48,1	875	54,6	22,3	188
ELIAS SOPLIN VARGAS	RIOJA	SAN MARTÍN	1 145	95	8,3	377	32,9	821	71,7	224	19,6	2 801	40,9	825	74,5	41,5	152
NUEVA CAJAMARCA	RIOJA	SAN MARTÍN	3 893	301	7,7	1 183	30,4	2 535	65,1	1 018	26,1	12 885	30,2	875	58,5	22,9	248
PARDO MIGUEL	RIOJA	SAN MARTÍN	2 897	268	9,3	922	31,8	1 973	68,1	648	22,4	5 720	50,6	975	51,3	17,9	207
POSIC	RIOJA	SAN MARTÍN	212	14	6,6	81	38,2	138	65,1	59	27,8	486	43,6	825	36,1	8,4	238
SAN FERNANDO	RIOJA	SAN MARTÍN	565	26	4,6	183	32,4	362	64,1	172	30,4	1 256	45,0	825	75,4	35,7	178
YORONGOS	RIOJA	SAN MARTÍN	524	38	7,3	160	30,5	342	65,3	141	26,9	1 046	50,1	860	71,0	33,3	175
YURACYACU	RIOJA	SAN MARTÍN	690	23	3,3	209	30,3	425	61,6	225	32,6	1 494	46,2	824	57,5	23,0	239
TARAPOTO	SAN MARTÍN	SAN MARTÍN	1 531	72	4,7	319	20,8	823	53,8	483	31,5	30 031	5,1	333	24,1	5,4	573
ALBERTO LEVEAU	SAN MARTÍN	SAN MARTÍN	153	2	1,3	32	20,9	98	64,1	53	34,6	351	43,6	190	55,7	14,3	191
CACATACHI	SAN MARTÍN	SAN MARTÍN	430	15	3,5	92	21,4	255	59,3	144	33,5	1 168	36,8	295	42,0	11,3	308
CHAZUTA	SAN MARTÍN	SAN MARTÍN	1 719	151	8,8	516	30,0	1 133	65,9	436	25,4	3 288	52,3	150	77,5	45,5	128
CHIPURANA	SAN MARTÍN	SAN MARTÍN	269	21	7,8	73	27,1	164	61,0	82	30,5	664	40,5	110	16,0	1,5	224
EL PORVENIR	SAN MARTÍN	SAN MARTÍN	288	12	4,2	87	30,2	168	58,3	95	33,0	678	42,5	110	45,7	11,1	550
HUIMBAYOC	SAN MARTÍN	SAN MARTÍN	884	40	4,5	220	24,9	570	64,5	273	30,9	1 702	51,9	120	16,3	1,1	209
JUAN GUERRA	SAN MARTÍN	SAN MARTÍN	164	9	5,5	30	18,3	81	49,4	55	33,5	1 231	13,3	200	48,8	16,9	302
LA BANDA DE SHILCAYO	SAN MARTÍN	SAN MARTÍN	1 408	106	7,5	431	30,6	911	64,7	343	24,4	11 495	12,2	350	34,0	9,0	429
MORALES	SAN MARTÍN	SAN MARTÍN	1 109	72	6,5	289	26,1	628	56,6	362	32,6	9 665	11,5	283	27,5	6,8	486
PAPAPLAYA	SAN MARTÍN	SAN MARTÍN	343	26	7,6	94	27,4	205	59,8	109	31,8	863	39,7	100	54,6	17,7	343
SAN ANTONIO	SAN MARTÍN	SAN MARTÍN	212	10	4,7	52	24,5	134	63,2	64	30,2	605	35,0	480	31,5	5,4	245
SAUCE	SAN MARTÍN	SAN MARTÍN	2 006	100	5,0	472	23,5	1 098	54,7	760	37,9	4 343	46,2	600	83,0	65,1	166
SHAPAJA	SAN MARTÍN	SAN MARTÍN	282	18	6,4	79	28,0	181	64,2	79	28,0	645	43,7	207	53,6	16,9	214
TOCACHE	TOCACHE	SAN MARTÍN	3 606	277	7,7	1 106	30,7	2 107	58,4	1 093	30,3	10 856	33,2	497	31,0	7,9	374

Continúa...

CUADRO Nº 1.9

PERÚ: PRODUCTOR AGROPECUARIO POR PRINCIPALES CARACTERÍSTICAS EDUCATIVAS, PEA OCUPADA E INDICADORES DE POBREZA E INGRESOS, SEGÚN DISTRITO, 2007

Distrito	Provincia	Departamento	PRODUCTOR AGROPECUARIO									PEA Ocupada	Porcentaje de productores agropecuarios respecto a la PEA ocupada	INDICADORES DE POBREZA E INGRESOS 1/			
			Total productor agropecuario	Productor agropecuario analfabeto		Productor agropecuario con primaria incompleta		Productor agropecuario con primaria completa		Productor agropecuario con secundaria				Altitud del distrito	Pobres total	Pobres extremos	Ingreso promedio percápita mensual (Nuevos Soles)
			Absoluto	Absoluto	%	Absoluto	%	Absoluto	%	Absoluto	%	Absoluto	%		(%)	(%)	
NUEVO PROGRESO	TOCACHE	SAN MARTÍN	1 788	150	8,4	570	31,9	1 026	57,4	585	32,7	4 067	44,0	500	34,5	10,7	256
PÓLVORA	TOCACHE	SAN MARTÍN	2 383	211	8,9	721	30,3	1 372	57,6	771	32,4	4 279	55,7	540	24,5	5,0	265
SHUNTE	TOCACHE	SAN MARTÍN	255	51	20,0	99	38,8	148	58,0	57	22,4	484	52,7	950	43,2	18,3	157
UCHIZA	TOCACHE	SAN MARTÍN	2 549	234	9,2	616	24,2	1 189	46,6	747	29,3	9 800	26,0	544	29,8	8,0	329
TACNA	TACNA	TACNA	2 107	139	6,6	312	14,8	589	28,0	748	35,5	42 884	4,9	560	10,4	0,8	741
ALTO DE LA ALIANZA	TACNA	TACNA	542	40	7,4	107	19,7	192	35,4	211	38,9	15 289	3,5	600	18,0	1,1	488
CALANA	TACNA	TACNA	348	31	8,9	71	20,4	129	37,1	130	37,4	1 264	27,5	875	35,9	6,6	404
CIUDAD NUEVA	TACNA	TACNA	336	21	6,3	60	17,9	112	33,3	140	41,7	12 737	2,6	650	30,2	2,2	425
INCLÁN	TACNA	TACNA	526	18	3,4	109	20,7	188	35,7	173	32,9	1 856	28,3	527	43,1	10,5	254
PACHIA	TACNA	TACNA	328	22	6,7	81	24,7	130	39,6	110	33,5	1 009	32,5	1 090	29,4	3,9	332
PALCA	TACNA	TACNA	160	19	11,9	30	18,8	42	26,3	25	15,6	613	26,1	2 940	69,4	30,0	215
POCOLLAY	TACNA	TACNA	436	27	6,2	76	17,4	138	31,7	170	39,0	7 818	5,6	665	24,1	2,3	544
SAMA	TACNA	TACNA	254	16	6,3	37	14,6	73	28,7	80	31,5	1 212	21,0	375	16,2	1,6	397
CORONEL GREGORIO ALBARRACIN LANCHIP	TACNA	TACNA	758	41	5,4	126	16,6	214	28,2	308	40,6	28 947	2,6	560	25,6	3,4	431
CANDARAVE	CANDARAVE	TACNA	512	73	14,3	120	23,4	242	47,3	180	35,2	1 445	35,4	3 425	70,3	33,4	467
CAIRANI	CANDARAVE	TACNA	245	22	9,0	56	22,9	113	46,1	96	39,2	606	40,4	3 400	77,5	46,9	363
CAMILACA	CANDARAVE	TACNA	312	47	15,1	78	25,0	138	44,2	115	36,9	931	33,5	3 350	41,8	19,3	331
CURIBAYA	CANDARAVE	TACNA	58	3	5,2	8	13,8	21	36,2	14	24,1	149	38,9	2 400	27,9	4,5	1 220
HUANUARA	CANDARAVE	TACNA	176	9	5,1	26	14,8	63	35,8	80	45,5	416	42,3	3 250	47,4	21,1	679
QUILAHUANI	CANDARAVE	TACNA	233	21	9,0	34	14,6	68	29,2	93	39,9	516	45,2	3 176	40,5	16,8	411
LOCUMBA	JORGE BASADRE	TACNA	284	13	4,6	25	8,8	54	19,0	51	18,0	1 320	21,5	559	23,2	3,5	566
ILABAYA	JORGE BASADRE	TACNA	292	27	9,2	70	24,0	132	45,2	101	34,6	2 523	11,6	1 425	15,1	3,5	1 355
ITE	JORGE BASADRE	TACNA	181	8	4,4	34	18,8	63	34,8	58	32,0	1 728	10,5	175	27,9	6,7	395
TARATA	TARATA	TACNA	396	33	8,3	93	23,5	176	44,4	125	31,6	1 535	25,8	3 075	84,1	42,5	299
HEROES ALBARRACÍN	TARATA	TACNA	150	7	4,7	32	21,3	70	46,7	60	40,0	318	47,2	2 250	22,0	2,6	427
ESTIQUE	TARATA	TACNA	150	10	6,7	33	22,0	73	48,7	48	32,0	310	48,4	3 150	81,0	49,5	193
ESTIQUE-PAMPA	TARATA	TACNA	102	2	2,0	14	13,7	28	27,5	35	34,3	225	45,3	3 050	79,9	64,7	178
SITAJARA	TARATA	TACNA	183	17	9,3	37	20,2	69	37,7	74	40,4	365	50,1	3 150	73,8	36,3	212
SUSAPAYA	TARATA	TACNA	283	30	10,6	66	23,3	115	40,6	73	25,8	581	48,7	3 390	58,3	33,8	265
TARUCACHI	TARATA	TACNA	117	3	2,6	27	23,1	59	50,4	35	29,9	265	44,2	3 040	79,1	47,1	196
TICACO	TARATA	TACNA	171	14	8,2	51	29,8	102	59,6	42	24,6	449	38,1	3 277	58,4	27,8	246

Continúa...

CUADRO Nº 1.9

PERÚ: PRODUCTOR AGROPECUARIO POR PRINCIPALES CARACTERÍSTICAS EDUCATIVAS, PEA OCUPADA E INDICADORES DE POBREZA E INGRESOS, SEGÚN DISTRITO, 2007

Distrito	Provincia	Departamento	PRODUCTOR AGROPECUARIO									PEA Ocupada	Porcentaje de productores agropecuarios respecto a la PEA ocupada	INDICADORES DE POBREZA E INGRESOS 1/			
			Total productor agropecuario	Productor agropecuario analfabeto		Productor agropecuario con primaria incompleta		Productor agropecuario con primaria completa		Productor agropecuario con secundaria				Altitud del distrito	Pobres total	Pobres extremos	Ingreso promedio percápita mensual (Nuevos Soles)
			Absoluto	Absoluto	%	Absoluto	%	Absoluto	%	Absoluto	%	Absoluto	%		(%)	(%)	
TUMBES	TUMBES	TUMBES	1 217	64	5,3	319	26,2	563	46,3	445	36,6	35 133	3,5	7	14,8	0,7	574
CORRALES	TUMBES	TUMBES	1 200	57	4,8	349	29,1	575	47,9	473	39,4	7 353	16,3	12	22,0	0,9	457
LA CRUZ	TUMBES	TUMBES	70	6	8,6	25	35,7	36	51,4	23	32,9	2 760	2,5	5	11,1	0,6	481
PAMPAS DE HOSPITAL	TUMBES	TUMBES	627	60	9,6	210	33,5	359	57,3	186	29,7	2 094	29,9	31	15,2	2,3	456
SAN JACINTO	TUMBES	TUMBES	876	63	7,2	340	38,8	532	60,7	260	29,7	3 005	29,2	45	9,0	1,1	450
SAN JUAN DE LA VIRGEN	TUMBES	TUMBES	293	20	6,8	109	37,2	177	60,4	85	29,0	1 384	21,2	45	12,9	1,2	495
ZORRITOS	CONTRALMIRANTE VILLAR	TUMBES	61	3	4,9	13	21,3	32	52,5	18	29,5	3 581	1,7	6	13,0	0,7	472
CASITAS	CONTRALMIRANTE VILLAR	TUMBES	204	13	6,4	63	30,9	132	64,7	59	28,9	682	29,9	134	10,6	1,9	491
CANOAS DE PUNTA SAL	CONTRALMIRANTE VILLAR	TUMBES	103	10	9,7	38	36,9	77	74,8	14	13,6	1 852	5,6	6	22,9	1,0	401
ZARUMILLA	ZARUMILLA	TUMBES	296	17	5,7	107	36,1	173	58,4	84	28,4	6 685	4,4	11	13,6	0,6	503
AGUAS VERDES	ZARUMILLA	TUMBES	273	25	9,2	94	34,4	150	54,9	83	30,4	6 472	4,2	7	38,7	2,8	416
MATAPALO	ZARUMILLA	TUMBES	286	25	8,7	62	21,7	127	44,4	86	30,1	535	53,5	54	22,6	3,3	425
PAPAYAL	ZARUMILLA	TUMBES	710	31	4,4	211	29,7	355	50,0	273	38,5	1 907	37,2	60	20,9	2,1	488
CALLERÍA	CORONEL PORTILLO	UCAYALI	3 233	141	4,4	825	25,5	1 623	50,2	1 208	37,4	53 243	6,1	154	27,1	7,4	524
CAMPOVERDE	CORONEL PORTILLO	UCAYALI	1 616	61	3,8	405	25,1	858	53,1	633	39,2	4 498	35,9	170	45,3	14,2	274
IPARIA	CORONEL PORTILLO	UCAYALI	1 763	154	8,7	416	23,6	786	44,6	700	39,7	3 277	53,8	165	72,4	38,1	181
MASISEA	CORONEL PORTILLO	UCAYALI	1 906	102	5,4	514	27,0	1 008	52,9	763	40,0	4 167	45,7	129	65,8	30,4	203
YARINACOCHA	CORONEL PORTILLO	UCAYALI	2 885	115	4,0	749	26,0	1 455	50,4	1 112	38,5	31 003	9,3	120	36,3	11,6	429
NUEVA REQUENA	CORONEL PORTILLO	UCAYALI	847	50	5,9	256	30,2	514	60,7	278	32,8	1 852	45,7	138	38,1	11,6	288
MANANTAY	CORONEL PORTILLO	UCAYALI	1 511	48	3,2	429	28,4	811	53,7	591	39,1	23 062	6,6		45,6	14,8	355
RAYMONDI	ATALAYA	UCAYALI	1 247	341	27,3	342	27,4	572	45,9	294	23,6	9 219	13,5	240	65,7	38,8	241
SEPAHUA	ATALAYA	UCAYALI	183	7	3,8	44	24,0	81	44,3	73	39,9	1 188	15,4	295	50,1	21,5	280
TAHUANIA	ATALAYA	UCAYALI	882	200	22,7	283	32,1	475	53,9	186	21,1	2 336	37,8	190	68,8	39,5	185
YURUA	ATALAYA	UCAYALI	7	2	28,6	2	28,6	3	42,9	3	42,9	212	3,3	320	78,4	54,9	155
PADRE ABAD	PADRE ABAD	UCAYALI	3 070	292	9,5	1 138	37,1	1 743	56,8	998	32,5	10 157	30,2	287	40,0	14,4	366
IRAZOLA	PADRE ABAD	UCAYALI	2 868	236	8,2	986	34,4	1 667	58,1	913	31,8	7 579	37,8	212	54,6	21,9	256
CURIMANA	PADRE ABAD	UCAYALI	969	53	5,5	248	25,6	547	56,4	351	36,2	2 367	40,9	250	54,1	19,3	242
PURÚS	PURÚS	UCAYALI	302	55	18,2	79	26,2	121	40,1	119	39,4	1 053	28,7	230	49,8	22,1	260

1/ Los indicadores de pobreza e ingresos corresponden a la población del distrito.

FUENTE: INEI - Censos Nacionales: XI de Población y VI de Vivienda 2007.