

# **CONOCIENDO ICA**

---

**Preparado:** Por la Oficina de Estadística e Informática del  
Departamento de Ica  
Impreso en los Talleres de la Oficina de Impresiones  
de la Oficina Técnica de Administración (OTA) del Instituto  
Nacional de Estadística e Informática

**Digramación:** Centro de Edición del INEI

**Edición:** 100 Ejemplares

**Domicilio:** Av. Gral. Garzón N° 654 Jesús María - Lima 11

**Orden:** N° 324-OI-OTA-INEI

## CONTENIDO

### PRESENTACION

1. Reseña Histórica
2. Directorio de Autoridades e Instituciones Públicas y Privadas
3. Directorio de Alcaldes Provinciales y Distritales
4. Ubicación Geográfica y Territorio
5. Población Proyectada y Principales Características Demográficas
6. Importancia Económica de Ica
7. Principales Atractivos Turísticos
8. Principales Establecimientos y Empresas
9. Estadísticas Sociales.
  - 9.1 Población Electoral
  - 9.2 Población Penal
  - 9.3 Educación
  - 9.4 Salud
  - 9.5 Trabajo
  - 9.6 Estadísticas de la Municipalidad

## PRESENTACION

El Instituto Nacional de Estadística e Informática (INEI), en cumplimiento de su tarea de difundir los datos estadísticos que requiere el país, pone a disposición de las entidades públicas, privadas y usuarios en general, el documento: "Conociendo Ica", el cual reúne los principales datos estadísticos de la realidad actual de este importante departamento de la costa de nuestro Perú.

Ica, dentro del territorio nacional, es una región con grandes oportunidades para el desarrollo económico y social. Cuenta con potenciales recursos agrícolas, mineros y turísticos.

Los datos se ofrecen en cuadros y gráficos estadísticos, su cobertura está referida al ámbito geográfico del departamento y en algunos casos, se presenta a nivel nacional, de manera que permita determinar el aporte departamental.

La publicación, contiene información estadística actualizada y detallada sobre Territorio, Población y Principales Características Demográficas, Importancia Económica, Atractivos Turísticos de cada provincia, Principales Establecimientos y Empresas, Estadísticas Municipales, así como un Directorio de Autoridades e Instituciones Públicas y Privadas.

El INEI expresa su especial reconocimiento a los órganos integrantes del Sistema Estadístico Nacional, así como a las instituciones públicas, privadas e informantes en general del departamento, quienes mediante su valiosa colaboración han hecho posible la publicación del presente documento, el cual se publica al conmemorarse el 438 aniversario de la fundación de la ciudad de Ica por Don Luis Jerónimo de Cabrera y Toledo.

Ica, Junio de 2001

**Econ. Gilberto Moncada Vigo**  
**JEFE**

INSTITUTO NACIONAL DE ESTADISTICA  
E INFORMATICA





**1**

**Reseña  
Histórica**



## RESEÑA HISTORICA DEL DEPARTAMENTO DE ICA

El Departamento de Ica se encuentra en la Costa Sur del territorio peruano, al sudeste de Lima. Su clima es cálido y seco durante todo el año, con temperaturas máximas de 30°C y mínimas de 8°C.

Su capital es la Ciudad de Ica, fundada el 17 de Junio de 1563 por Don Luis Jerónimo de Cabrera, de acuerdo al mandato del Virrey Don Diego López de Zúñiga y Velasco. Rodeada de hermosos valles es famosa por sus viñedos y la producción de vinos de excelente calidad.

Fue en esta tierra donde se desarrollaron las Culturas Wari, Nasca, Ica y Paracas, siendo esta última la más importante.

La Cultura Paracas (se desarrolló entre los siglos VII y II a.c.), destacó por su incomparable dominio textil, los avances quirúrgicos en la trepanación craneana y las técnicas de momificación. La cultura de Nasca, en cambio, sobresalió por su cerámica artística, de gran colorido y rica iconografía. Sus inmensas líneas y figuras trazadas en el desierto son mundialmente conocidas como "Las Líneas de Nasca".

Además de su clima benigno, Ica tiene mucho que brindar y enseñar. En la ciudad se puede visitar el santuario del Señor de Luren, patrón de la ciudad; la famosa Laguna de Huacachina, hermoso Oasis del Perú; la Bodega Vista Alegre, una de las más grandes del país; y la Hacienda Vitivinícola Tacama, centro de producción de vinos galardonados internacionalmente.

Para los amantes de la cultura también está el Museo Regional de Ica, que reúne una amplia colección de fósiles, momias y

mantos Paracas; cerámica Nasca y piezas coloniales; así como el Museo Cabrera, que exhibe valiosas muestras de piedras grabadas con escenas de la vida primitiva.

La iglesia de la Merced, ubicada en la Plaza de Armas, es la Catedral de Ica, también están las Casonas Virreynales; el antiguo Pueblo de Cachiche, conocido por sus curanderos; así como el bosque de piedras Los Frailes, son otros de sus atractivos.


En Nasca lo esperan sus líneas, con sus figuras de araña, mono, perro, lagartija, colibrí y cóndor. Sus dimensiones varían de 15 a 300 metros cada una.

También encontramos la Reserva Nacional de Paracas, las Islas Ballestas, el Candelabro, hecho en bajo relieve y ubicado cerca del puerto de Pisco; el Museo Julio C. Tello; la Fortaleza de Tambo Colorado; el Cementerio de Chauchilla; el Centro Ceremonial Cahuachi, en la Provincia de Chincha, la Casa Hacienda San José; el Centro Poblado El Carmen, cuna del Folcklore negro en el Perú, entre otros.

### BREVE HISTORIA DE LAS PROVINCIAS DE ICA

Los Valles de Nasca, Ica, Pisco y Chincha son un emporio de riqueza arqueológica, debido sobre todo a su desarrollo artesanal, especialmente en los campos de la alfarería (principalmente policromada) y la textilería.

Es especialmente notable lo que ocurre con la Cultura Paracas, cuyo centro parece haber estado en Chincha y Pisco, con un fuerte impacto en Ica y Nasca y extensiones hacia Huancavelica y Ayacucho.



La Cultura Paracas tuvo en Chincha sus centros ceremoniales más extensos y complejos, en sitios como: Alvarado, Huaca Santa Rosa, Chococota y otros. Sin embargo su alto desarrollo se conoce por los hallazgos en la Península de Paracas (Pisco) de los "Fardos Funerarios" (de la época Paracas Necrópolis especialmente) famosos por su contenido de finas telas de algodón y lana, denominados "Mantos", tejidos bajo variadas técnicas y colores.

También es conocida esta cultura por las trepanaciones del cráneo y las deformaciones intencionales de la cabeza, que se pueden apreciar en los cadáveres encontrados en los fardos (aprox. 500 a.c. a 100 d.c)

Más adelante se desarrolló la Cultura Nasca en los Valles de Ica y Nasca, con extensiones hasta Pisco y con alguna influencia sobre Chincha, donde existía la Cultura Proto-Chincha en la misma época. Uno de los sitios más extensos de Nasca es Kawachi, en el Valle del Río Grande, pero hay muchos otros en todo Ica.

Nasca declinó a raíz de la conquista de la Región por los Wari de Ayacucho, pero después surgieron con fuerza las Culturas Ica y Chincha, con grandes centros urbanos, como los de Centinela de Tambo de Mora o los Soniche en Ica.

Los Chinchanos eran grandes navegantes y mercaderes, mientras que los Iqueños habían logrado someter plenamente el desierto con una agricultura de riego intensivo.

A 500 años de nuestra era, todo rasgo foráneo desapareció y se formó una nueva tradición artística independiente, llamada con toda propiedad "Estilo Ica". Los cerámicos de este estilo están decorados con figuras geométricas y representaciones de aves y

cuadrúpedos convencionales, hechos con técnica esmerada y rico colorido. En este período los Incas conquistaron Ica, durante el gobierno de Pachacútec, quién extendió su territorio por la Costa desde el valle de Majes hasta Chincha, región que fue llamada Chinchaysuyo. En este período, los Incas sometidos a los efectos de los cálidos arenales cavaron hoyos, encontrando aguas superficiales que permitieron cultivos mediante maca-macas (cultivo por inundación), fomentando la plantación de huarangos, maíz y frutales autóctonos.

Por el año 1534 llegaron los españoles al Valle de Ica y en Chincha el adelantado Don Diego de Almagro funda la primera ciudad del departamento bajo el nombre de Santiago de Almagro.


El 17 de Junio de 1563, Don Luis Jerónimo de Cabrera y Toledo funda la Villa de Ica, con el nombre de "Villa de Valverde del Valle de Ica" en el lugar denominado "Tacaraca" dando cumplimiento a una orden del Virrey de Conde de Nieva, Don Diego López de Zúñiga y Velasco. Después Felipe IV le dio rango de ciudad y le cambió el nombre por el de San Jerónimo de Ica.

Durante la Colonia, se introdujeron la palma datilera, la higuera, la vid y otros vegetales aumentando el número de especies de la flora.

Considerando la semejanza con el paisaje africano se intentó inclusive la aclimatación de camellos, que sucumbieron por los desmanes de los negros cimarrones, quienes se dedicaron a carnearlos. Desde esta época, Ica logró preponderancia en el cultivo de la vid.

Se elaboraron vinos y aguardientes de gran demanda en otros países, los mismos que eran embarcados en envases de barro cocido (botijas); este licor fue conocido con





el nombre de Pisco que en lengua aborígen significa pájaro, justificándose el toponímico por la abundancia de aves marinas.

El 8 de setiembre de 1820, desembarca la expedición Libertadora del General San Martín en la Bahía de Paracas por lo que la Municipalidad de Ica se declara en cabildo abierto y proclama su Independencia, constituyéndose así en la primera ciudad en hacerlo.

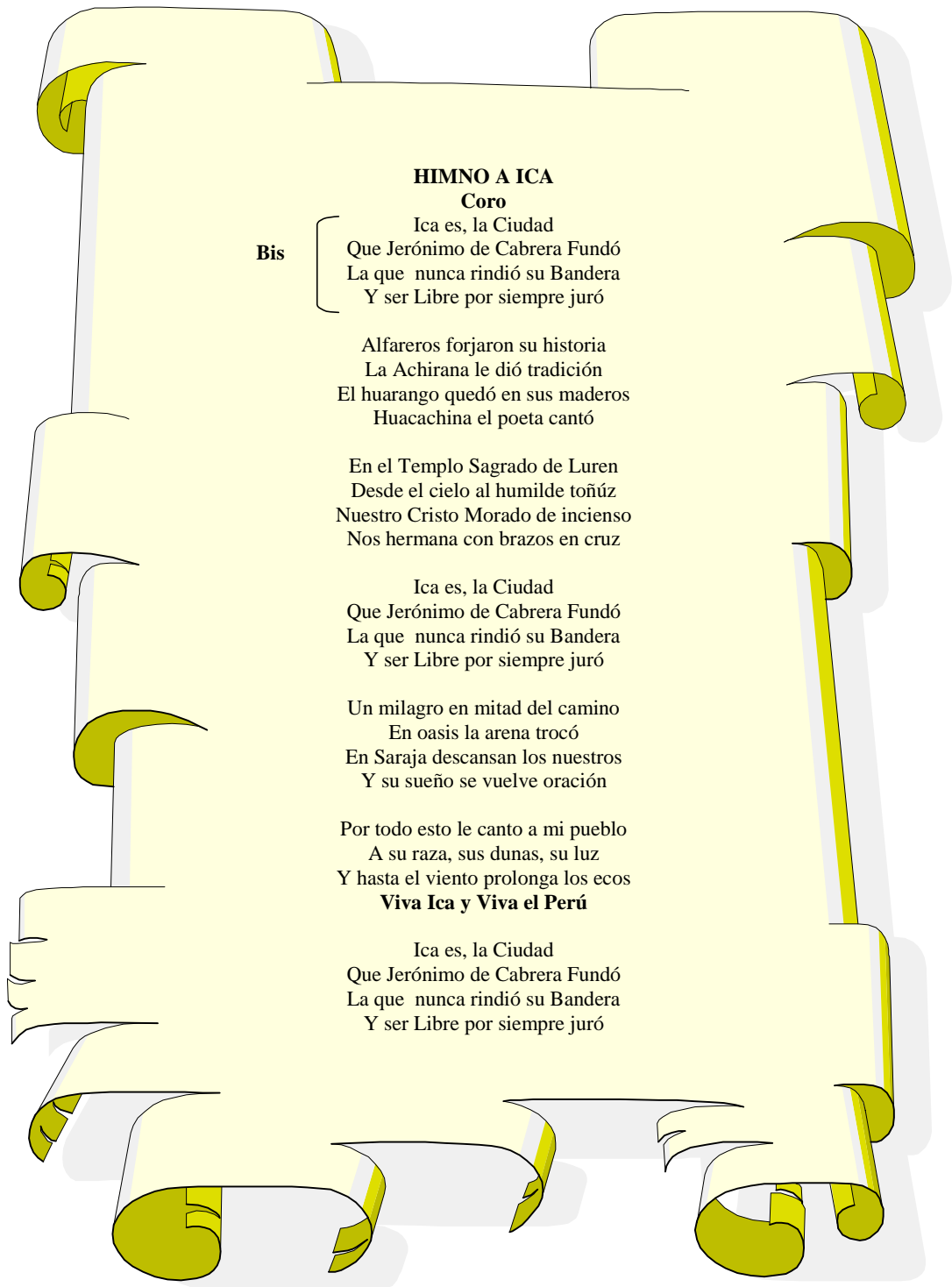
El 21 de Octubre del mismo año, Ica es designada como la primera provincia del Perú y el 25 de Junio de 1825, fue elevada a la categoría de "Provincia Litoral" independiente de Lima.

El 17 de Abril de 1825, entra triunfante a Ica, el Libertador Don Simón Bolívar.

El 24 de Diciembre de 1853 en Ica, se realiza la primera revolución liberal del Perú encabezada por el iqueño Domingo Elías, "El Hombre del Pueblo".

El 30 de Enero de 1866, Ica adquiere la denominación de Departamento, siendo ratificada por Ley del 30 de Octubre de 1868.

El 2 de Octubre de 1882 se produce el Combate de "El Cerrillo" contra las fuerzas invasoras chilenas, inmolándose la heroína Iqueña Catalina Buendía de Pecho.



## HIMNO A ICA

### Coro

**Bis**

Ica es, la Ciudad  
Que Jerónimo de Cabrera Fundó  
La que nunca rindió su Bandera  
Y ser Libre por siempre juró

Alfareros forjaron su historia  
La Achirana le dió tradición  
El huarango quedó en sus maderos  
Huacachina el poeta cantó

En el Templo Sagrado de Luren  
Desde el cielo al humilde toñúz  
Nuestro Cristo Morado de incienso  
Nos hermana con brazos en cruz

Ica es, la Ciudad  
Que Jerónimo de Cabrera Fundó  
La que nunca rindió su Bandera  
Y ser Libre por siempre juró

Un milagro en mitad del camino  
En oasis la arena trocó  
En Saraja descansan los nuestros  
Y su sueño se vuelve oración

Por todo esto le canto a mi pueblo  
A su raza, sus dunas, su luz  
Y hasta el viento prolonga los ecos  
**Viva Ica y Viva el Perú**

Ica es, la Ciudad  
Que Jerónimo de Cabrera Fundó  
La que nunca rindió su Bandera  
Y ser Libre por siempre juró



**2**

**Directorio de Autoridades,  
Instituciones  
Públicas y Privadas**



## 2. ICA : DIRECTORIO DE AUTORIDADES E INSTITUCIONES PÚBLICAS Y PRIVADAS

ENTIDAD O INSTITUCION	NOMBRE DEL REPRESENTANTE	CARGO	DIRECCION	TELEF.	FAX
<b>CTAR - ICA</b>	ARO. WILFREDO ANDRADE YP	PRESIDENTE	AV. GRAU N°148	231127	228200
SECRETARIA TECNICA	ING. PAUL QUIJANDRIA RAMOS	SECRETARIO TECNICO	AV. GRAU N° 148	228115	
Gerencia de Promoción de Inversiones	ING. LUIS DANIEL DELGADO JUNCHAYA	GERENTE	AV. GRAU N°148	235229	
Gerencia Regional de Control Interno	C.P.C AGUSTIN MARTINEZ FUENTES	GERENTE	AV. GRAU N° 148	234463	
Gerencia Regional de Administración	CPC. CARLOS HERNANDEZ HERNANDEZ	GERENTE	AV. GRAU N° 148	233890	223747
Gerencia Regional de Asesoría Jurídica	ABOG. JUAN BENDEZU BENDEZU	GERENTE	AV. GRAU N° 148	223503	
Gerencia Regional de Planif. - Presupuesto y Des. Inst.	ECON. RENE BARRIOS LUNA	GERENTE	AV. GRAU N° 148	233501	
Gerencia de Operaciones	ING. JOSE RAUL MUÑOZ GONZALES	GERENTE	AV. GRAU N° 148	233516	
Sub-Gerencia de Recursos Humanos	LIC. ADM. JOSE TIPACTI FLORES	SUB-GERENTE	AV. GRAU N° 148		
Sub-Gerencia de Contabilidad	CPC. MIRIAM GUEVARA SOTOMAYOR	SUB-GERENTE	AV. GRAU N° 148		
Sub-Gerencia de Tesorería	CPC. ALFONSO BAUTISTA QUISPE	SUB-GERENTE	AV. GRAU N° 148		
Sub-Gerencia de Abastecimiento y Patrimonio	LIC. ADM. JESUS PEÑA MARTINEZ	SUB-GERENTE	AV. GRAU N° 148	225164	
Oficina de Administración Documentaria	TITO TIPIANA LUNA	DIRECTOR	AV. GRAU N° 148	231127	
Oficina de Imagen Institucional	Periód. WILFREDO AQUIJE UCHUYA	DIRECTOR	AV. GRAU N° 148	231127	
Oficina Zonal de Chíncha	Ing. GUSTAVO RAMOS MAYURI	DIRECTOR ZONAL	PEDRO MORENO N° 299	266696	
Oficina Zonal de Pisco	Lic. Adm. HUMBERTO STUCCHI VERA	DIRECTOR ZONAL	URB. MANUEL BARRIONUEVO CALLE 10	533052	
Oficina Zonal de Palpa	ECON. JOSE CARLOS GARAYAR LAVARELLO	DIRECTOR ZONAL	FRANCISCO PICCONE S/N	404005	
Oficina Zonal de Nasca	SR. LORENZO AGUSTIN ESPEJO PALACIOS	DIRECTOR ZONAL	CALLE LIMA 300	522436	
<b>AGRICULTURA</b>					
Dirección Regional de Agricultura	Ing. PABLO ARAMBURU YRIGOYEN	DIRECTOR REGIONAL	LAMBAYEQUE N° 169	231141	224290
<b>EDUCACION</b>					
Dirección Regional de Educación	Prof. JORGE RAUL SILVA SILVA	DIRECTOR REGIONAL	AV. GRAU 166	234905 - 212725	234905
Oficina de Administración	Prof. SAUL JUNES ASTOCAZA	D. ADMINISTRATIVO	AV. GRAU 166	234073	
Oficina de Abastecimientos	Prof. JOSE YALLICO BULEJE	JEFE UNIDAD	AV. GRAU 166	234073	
<b>ENERGIA Y MINAS</b>					
Dirección Regional de Energía y Minas	Ing. EDUARDO POWSANG KUOC	DIRECTOR REGIONAL	PARQUE INDUST. E-23 LA ANGOSTURA	212331	212361
<b>INDUSTRIA, TURISMO E INTEGRACION Y NEGOCIACIONES COMERCIALES INTERNACIONALES</b>					
Dirección Regional de Industria y Turismo	EDGAR GUILLERMO GUIZADO ALCARRAZ	DIRECTOR REGIONAL	LUIS GERONIMO DE CABRERA 426	233416-235409	227287
<b>PESCA</b>					
Dirección Regional de Pesquería - Pisco	Ing. MIGUEL RUPERTO ECHEANDIA COSSIO	DIRECTOR REGIONAL	SAN MARTIN N° 240 - PISCO	532009	532009
<b>SALUD-ICA</b>					
Dirección Regional de Salud	Dr. MARIO ALEJANDRO AGUIRRE GARCES	DIRECTOR GENERAL	URB. SAN MIGUEL I-223	231666	234791
Dirección de Salud Ambiental	Ing. VICTOR DE LA ROCA DIAZ	DIRECTOR	CALLE CAJAMARCA 204	213200	
Dirección de Administración	Econ. CARLOS LEVANO SALAZAR	DIRECTOR	URB. SAN MIGUEL I-223	235032 - 125	
Oficina de Logística	Sra. ROSA ROJAS MELGAR	DIRECTORA (e)	URB. SAN MIGUEL I-223	235481-105	
Hospital de Apoyo Dptal de Ica (Regional)	DR. LUIS ALBERTO GRADA LOZA	DIRECTOR	CAMINO A HUACACHINA S/N	232793	
Hospital Santa María del Socorro	Dr. GUSTAVO SOTO LEVANO	DIRECTOR	CALLE CASTROVIRREYNA N° 759	233112	
Hospital de Apoyo de Nasca	Dr. VICTOR MEDINA ANGULO	DIRECTOR	CALLE CALLAO S/N	522010	

*Continúa...*

## 2. ICA : DIRECTORIO DE AUTORIDADES E INSTITUCIONES PÚBLICAS Y PRIVADAS

ENTIDAD O INSTITUCION	NOMBRE DEL REPRESENTANTE	CARGO	DIRECCION	TELEF.	FAX
<b>ESSALUD-ICA</b>					
Gerente Departamental	Dr. FRANCISCO ROBERTO MUNIVE BENDEZU	GERENTE DPTAL.	AV. MATIAS MANZANILLA 652	232316	235313
Sub Gerencia Administrativa Financiera	ECON. CARLOS MUÑANTE BEVILACQUA	SUB-GERENTE	AV. MATIAS MANZANILLA 652	213890 - 124	
Sub Gerencia de Salud	DR. CARLOS BRICENO RODRIGUEZ	SUB-GERENTE	AV. MATIAS MANZANILLA 652	213890 - 132	
Sub Gerencia de Recaudación y Mercadeo	ECON. ROGELIO RIVAS GUTIERREZ	SUB-GERENTE	LEON ARECHUA N° 248	235551	
División Financiera	SR. JOSE HINOSTROZA ROBLES	JEFE	AV. MATIAS MANZANILLA 652	213890 - 126	
<b>TRABAJO Y PROMOCION SOCIAL</b>					
Dirección Regional de Trabajo	CPC. EDUARDO LUIS SOTELO ALFARO	DIRECTOR REGIONAL	AV. MATIAS MANZANILLA 509	217251	219231
<b>TRANSPORTES, COMUNICACIONES, VIVIENDA Y CONSTRUCCION</b>					
Dirección Regional de Trans. y Com. Vivienda y Const.	ING. JORGE GUSTAVO FORONDA CLAUSSI	DIRECTOR REGIONAL	URB. SAN MIGUEL L-150	233946	
<b>DEFENSA</b>					
Oficina de Reclutamiento	Tnte. Cnl. Inf. JORGE MORALES CASTILLO	JEFE	NICOLAS DE RIVERA EL VIEJO	231832	
<b>INTERIOR</b>					
IX Región de la Policía Nacional - Ica	Gral. FREDY LINARES HILLPHA	JEFE IX REGION	AV. J.J. ELIAS S/N	235491	
Sanidad de las Fuerzas Policiales IX Región	Cnrl. PNP. GUIDO CARDENAS JURADO	JEFE	CERANIOS N - 100	217505	
Base Aérea de Pisco	Cnrl. FAP. MANUEL VILLACORTA BAZAN	JEFE	CARRETERA A PARACAS S/N	542016	
Establecimiento Penitenciario de Sentenciados de Ica	Mayor DARWIN DEL CASTILLO TENAZOA	DIRECTOR	CACHICHE S/N	214056	
<b>MINISTERIO PUBLICO</b>					
Fiscalía Superior Encargada de la Gestión de Gobierno	DR. JULIO CESAR CASMA ANGULO	FISCAL SUPERIOR	APURIMAC N° 227	221155 - 233556	233556
Fiscalía Superior Civil y de Familia de Ica	DR. JULIO CESAR CASMA ANGULO	FISCAL SUPERIOR	APURIMAC N° 227	221155-An.111	234413
Primera Fiscalía Superior Penal de Ica	DRA. ENMA TERESA GIRAQ CABREJAS	Fiscal Adj. Superior	APURIMAC N° 227	ANEXO 108	234413
Segunda Fiscalía Superior Penal de Ica	DR. RIGOBERTO BASILIO PARRA RODRIGUEZ	FISCAL SUPERIOR	APURIMAC N° 227	ANEXO 105	234413
Primera Fiscalía Provincial Penal de Ica	DR. JUAN VICENTE VELIZ BENDRELL	FISCAL PROVINCIAL	APURIMAC N° 227	ANEXO 112	234413
	DRA. BERNARDINA GLADYS PAUCAR PEREZ	FISCAL ADJUNTO	APURIMAC N° 227	ANEXO 112	234413
Segunda Fiscalía Provincial Penal de Ica	DR. EDGAR EMILIANO LUJAN FLORES	FISCAL PROVINCIAL	APURIMAC N° 227	ANEXO 113	234413
	DRA OLINDA ANCHANTE HUASASQUICHE.	FISCAL ADJUNTO	APURIMAC N° 227	ANEXO 113	234413
Tercera Fiscalía Provincial Penal de Ica	DR WILLIAM VAZQUEZ RUIZ	FISCAL PROVINCIAL	APURIMAC N° 227	ANEXO 115	234413
	DR. EMERITO SALINAS SICCHA	FISCAL ADJUNTO	APURIMAC N° 227	ANEXO 115	234413
Cuarta Fiscalía Provincial Penal de Ica	DRA. MARIA ELENA FIGUEROA AVENDAÑO	FISCAL PROVINCIAL	APURIMAC N° 227	ANEXO 114	234413
	DRA. LIZ PATRICIA BENAVIDES VARGAS	FISCAL ADJUNTO	APURIMAC N° 227	ANEXO 114	234413
Primera Fiscalía Provincial Mixta de Ica	DRA. BENJAMINA VALVERDE MALLQUI.	FISCAL PROVINCIAL	APURIMAC N° 227	ANEXO 107	234413
	DR. JUAN MANUEL ALVAREZ MARTINEZ	FISCAL ADJUNTO	APURIMAC N° 227	ANEXO 107	234413
Segunda Fiscalía Provincial Mixta de Ica	DR. JORGE TEOFILO CADENILLAS ESPINOZA	FISCAL PROVINCIAL	APURIMAC N° 227	ANEXO 106	234413
	DR. JOSE MARTIN OLIVA CORRALES	FISCAL ADJUNTO	APURIMAC N° 227	ANEXO 106	23413
Fiscalía Provincial de Familia de Ica	DRA. RICARDINA MANCHEGO DE AREVALO	FISCAL PROVINCIAL	APURIMAC N° 227	ANEXO 109	234413
Fiscalía Provincial del Módulo Básico de Parcona	DRA. EUFEMIA SOCORRO DELGADO RUIDIAS	FISCAL PROVINCIAL	AV. ARMANDO REVOREDO 105		
	DR. DIETER SAYRIYUPAC CENTENO	FISCAL ADJUNTO	AV. ARMANDO REVOREDO 105		
Primera Fiscalía Provincial Mixta de Pisco	DR. OSCAR GUILLERMO CHANG MARTINEZ	FISCAL PROVINCIAL	PLAZA DE ARMAS	034-532869	532869
	DRA. MARIA SALOME FELIX SERRANO	FISCAL ADJUNTO			
Segunda Fiscalía Provincial Mixta de Pisco	DR. DELBO EUFRACIO RODRIGUEZ TICONA	FISCAL PROVINCIAL	PLAZA DE ARMAS	034-532869	532869
	DRA. MARIA DEL PILAR SUAREZ NOLE	FISCAL ADJUNTO			
Fiscalía Provincial de Familia de Pisco	DR. ARTURO MARQUEZ PARRA	FISCAL PROVINCIAL	PLAZA DE ARMAS	034-532869	532869
	DRA. CARMEN HERNANDEZ CABRERA	FISCAL ADJUNTO			

*Continúa...*

## 2. ICA : DIRECTORIO DE AUTORIDADES E INSTITUCIONES PÚBLICAS Y PRIVADAS

ENTIDAD O INSTITUCION	NOMBRE DEL REPRESENTANTE	CARGO	DIRECCION	TELEF.	FAX
Fiscalía Superior Mixta Descentralizada de Chíncha	DR. FELIX DIODORO HERRERA CALDERON	FISCAL PROVINCIAL	SANTO DOMINGO 388-A	034-261300	261300
	DR. MARLON JAVIER CALLE PAJUELO	FISCAL ADJUNTO			
Primera Fiscalía Provincial Penal de Chíncha	DR. JUAN CARLOS ARANDA GIRALDO	FISCAL PROVINCIAL	SANTO DOMINGO 388-A	034-261300	261300
	DRA. RUTH ADELAIDA CUCHO MOSCOSO	FISCAL ADJUNTO			
Segunda Fiscalía Provincial Penal de Chíncha	DR. FAUSTO CORNEJO MEDINA	FISCAL PROVINCIAL	SANTO DOMINGO 388-A	034-261300	261300
	DRA. LUCILA HUARCA HUITRON	FISCAL ADJUNTO			
Fiscalía Provincial Mixta de Chíncha	DRA. ROSA CHIPANA CARRERA	FISCAL PROVINCIAL	SANTO DOMINGO 388-A	034-261300	261300
	DR. ISMAEL BURGA SANCHEZ	FISCAL ADJUNTO			
Fiscalía Provincial de Familia de Chíncha	DR. JUAN FERMIN COTRINA INFANTE	FISCAL PROVINCIAL	SANTO DOMINGO 388-A	034-261300	261300
	DRA. YOLANDA NORMA CELESTINO BRAVO	FISCAL ADJUNTO			
Fiscalía Provincial Mixta de Palpa	DR. WILLIAM LOPEZ-LAVALLE MEDINA	FISCAL PROVINCIAL	LIMA 192	034-404013	404013
Fiscalía Provincial Penal de Nasca	DRA. ROSARIO RAMOS LEGUA	FISCAL PROVINCIAL	AV. MARIA REICHE S/N	034-522258	522258
Fiscalía Provincial de Familia de Nasca	DR. JOSE LUIS HERRERA RAMOS	FISCAL PROVINCIAL	AV. MARIA REICHE S/N	034-52258	52258
Fiscalía Provincial Mixta de Vista Alegre	DR. VICTOR PORTUGAL VILLEGAS	FISCAL PROVINCIAL			
	DR. GUILLERMO MARTIN PENALOZA GIRAO	FISCAL ADJUNTO			
Fiscalía Provincial Mixta de Castrovirreyra	DR. JUAN SALVADOR SIANCAS GALLEGOS	FISCAL PROVINCIAL	AV. SAN MARTIN S/N		
Fiscalía Provincial Mixta de Pucallpa	DR. DANILLO MARIN FELIPA ECHEVARRIA	FISCAL PROVINCIAL	JR. NUEVE DE DICIEMBRE S/N.		
<b>PREFECTOS, SUBPREFECTOS Y GOBERNADORES</b>					
Prefectura - Ica	DR. OSCAR RAUL SOTIL GALINDO	PREFECTO	CALLE LIMA 367	232991	
Sub Prefectura - Ica	SR. GREGOR NUÑEZ PARDO	SUB-PREFECTO	CALLE LIMA 367	234045	
Sub Prefectura - Chíncha	SR. CARLOS A. GRIMALDI MOLLANO	SUB-PREFECTO	PLAZA DE ARMAS	261072	
Sub Prefectura - Pisco	Sr. LEONIDAS GAMBOA LUQUE	SUB-PREFECTO	PLAZA DE ARMAS S/N	532095	
Sub Prefectura - Nasca	SR. JOSE ESPINOZA CUADROS	SUB-PREFECTO	CALLE TACNA 480	522006	
Sub Prefectura - Palpa	SR. JOSE ASCENCIO LOPEZ	SUB-PREFECTO	FRANCISCO PICCONE S/N	404016	
<b>GOBERNADORES DE LA PROVINCIA DE ICA</b>					
Gobernador del Distrito de La Tingüita	Sr. MAXIMO RAMOS BLAS	GOBERNADOR	ARMANDO REVOREDO 450	663109	
Gobernador del Distrito de Parcona	Sr. DOMINGO DANIEL LIRA CORONADO	GOBERNADOR	AV. JOHN KENNEDY B-320		
Gobernador del Distrito de Los Aquiles	Sr. ALDO JOSE URIBE FLORES	GOBERNADOR	CASERIO DE JAURANGA C-05	602293	
Gobernador del Distrito de Ocucaje	Sr. ROLANDO JAYO MELGAR	GOBERNADOR	CERCADO	212578	
Gobernador del Distrito de Pachacutec	Sr. RIGOBERTO ABEL VARGAS HERNANDEZ	GOBERNADOR	AV. PACHACUTEC S/N	218260	
Gobernador del Distrito de Pueblo Nuevo	Sr. MIGUEL ANTONIO PAUCAR VALENZUELA	GOBERNADOR	PEDRO UCHUYA 2da cuadra	224485	
Gobernador del Distrito de Salas	Sr. MOISES DAVID BERNAOLA MARTINEZ	GOBERNADOR	CALLE RIMAC Nro 471	661058	406267
Gobernador del Distrito de San José de Los Molinos	Sr. FELIX CELESTINO MUÑOS GARCIA	GOBERNADOR	CALLE 9 DE OCTUBRE S/N		
Gobernador del Distrito de San Juan Bautista	Prof. DORA MARIA SIMEON ESPINAZA	GOBERNADOR	FONAVI LA ANGOSTURA 3ra ETAPA S-10	600860	
Gobernador del Distrito de Tate	Dr. LUIS YEREN HUAMAN	GOBERNADOR	TATE ( LA CAPILLA)	600014	
Gobernador del Distrito de Subtanjalla	Sr. JESUS TOMAS PEÑA APARCANA	GOBERNADOR	LA ANGOSTURA 2da ETAPA M-O L-6	256486	211617
Gobernador del Distrito de Yauca del Rosario	Sr. PABLO SILVERIO ESPINOZA ESPINOZA	GOBERNADOR	ANEXO CANTORAL S/N		
Gobernador del Distrito de Santiago	Sr. JOSE MAXIMO NIETO SUAREZ	GOBERNADOR	PANAMERICANA SUR KM. 320	402152	
<b>INSTITUCIONES PUBLICAS</b>					
Instituto Nacional de Estadística e Informática ICA	Antrop. JOEL SALAS CACERES	DIRECTOR REGIONAL	AV. MUNICIPALIDAD N° 213 - 219	219374	224491
Banco de Materiales	Arg. LUIS CUSTODIO LIMACHI	JEFE UNIDAD OP.	AV. CONDE DE NIEVA 479	224722-234203	224722
Beneficiencia Pública de Ica	PROF. ANTEÑOR MARAVI IZARRA	PRESIDENTE	AV. TACNA 162	233371	233371
COOPOP	Ing. FERNANDO HUN ORE	JEFE	LUIS MEDINA N° 446 - URB. SAN MIGUEL	227069	227069

*Continúa...*

## 2. ICA : DIRECTORIO DE AUTORIDADES E INSTITUCIONES PÚBLICAS Y PRIVADAS

ENTIDAD O INSTITUCION	NOMBRE DEL REPRESENTANTE	CARGO	DIRECCION	TELEF.	FAX
FONCODES	ING. VICTOR SEVILLA GILDEMEISTER	JEFE	Av. ABRAHAM VALDELOMAR G-17	227195-219820	
INFES	ING. HUGO TRECE ORMEÑO	JEFE	CALLE LIBERTAD 352	215232	215232
SENCICO	ING. JUAN CAJACHAHUA CASTILLO	JEFE	AV. ARENALES ESQ. JUAN LOYOLA 147	235035	235035
Instituto Nacional de Cultura	ANTROP. JOSE CAHUAS MASSA	DIRECTOR REGIONAL	PROLONG. AYABACA Cdra. 8	232881	232881
Instituto Peruano del Deporte	LIC. JUAN RAMOS SOLIS	JEFE	AMAPOLAS SAN ISIDRO	234521	234521
Proyecto Especial Tambo Ccaracocha-INADE	ING. EDDY ROSAZZA ASIN	DIRECTOR EJECUTIVO	CONDE DE NIEVA Nº 393	213982 - 233040	
PRONAA	Ing. LUIS SAMILLAN CASTAÑEDA	JEFE	AV. ARENALES Nº 1616	219225	223391
RENIEC-ICA	C.P.C MERCEDES GUTIERREZ LEON	JEFE	AV. MUNICIPALIDAD Nº 209	234363	234363
ONPE	Dr. ANTONIO HUAMANI HEREDIA	JEFE	LOS CIRUELOS Nro 139-URB. SAN JOSE	218066	
SENAMHI	GEOG. FELIPE HUAMANI SOLIS	DIRECTOR REGIONAL	BALTAZAR CARAVEDO Nº 210	228902	
SUNAT	FERNANCO CARLOS ALEGRIA FRANCO	INTENDENTE	AV. JOSE MATIAS MANZANILLA Nº 106	235473-236004	235765
ADUANAS PISCO	Dra. LILIANA VILLALOBOS SORIANO	INTENDENTE	CALLE PEREZ FIGUEROA Nº 111-113	532448	
Oficina Registral Regional	Dr. LUIS NOYA RIVERO	JEFE	RAUL BOZA Nº 251 - URB. LUREN	232031	
<b>INSTITUCIONES FINANCIERAS</b>					
Banco de la Nación	Sr. JOSE GUIÑA BRAVO	ADMINISTRADOR	AV. GRAU 161	231135	232503
<b>PODER JUDICIAL</b>					
Presidencia	Dr. OSCAR LOAYZA AZURIN	PRESIDENTE	CALLE AYACUCHO Nº 500	225514 - 6800	223221
Sala Civil	Dr. CARLOS SOTELO DONAYRE	PRESIDENTE DE SALA	CALLE AYACUCHO Nº 500	Anx. 6821	
Relatoria Sala Civil	Dr. VICTOR H. GÓMEZ ESPINO	RELATORIA	CALLE AYACUCHO Nº 500	Anx. 6844	
Secretaría Sala Civil	Dr. HONORATO QUIISPE MEDINA	SECRETARIO	CALLE AYACUCHO Nº 500	Anx. 6841	
Notificaciones Sala Civil	Sr. JESUS MAMANI CALISAYA	Notificador	CALLE AYACUCHO Nº 500	Anx. 6869	
<b>SALA ESPECIALIZADA PENAL</b>					
Primera Sala Penal	Dr. EDWIN VASQUEZ PURIS	PRESIDENTE DE SALA	CALLE AYACUCHO Nº 500	Anx. 6817	
Relatoria	Dr. ABRAHAM VEGA DIAZ	RELATORIA	CALLE AYACUCHO Nº 500	Anx. 6845	
Secretaríal	RITA ZEVALLOS ROMERO	SECRETARIA	CALLE AYACUCHO Nº 500	Anx. 6848	
Segunda Sala Penal	Dr. VICTORIANO QUINTANILLA QUIISPE	PRESIDENTE DE SALA	CALLE AYACUCHO Nº 500	Anx. 6814	
Relatoria	ANALY RAMOS RAMOS	RELATORIA	CALLE AYACUCHO Nº 500	Anx. 6840	
Secretaría	HECTOR ANANCA ROJAS	SECRETARIO	CALLE AYACUCHO Nº 500	Anx. 6839	
<b>JUZGADOS CIVILES Y PENALES</b>					
Primer Juzgado Civil	Dr. MIRKO IVANCOVICH DIAZ	JUEZ	CALLE AYACUCHO Nº 500	Anx. 6823	
Segundo Juzgado Civil	DRA. CARMAN ROSA ANGULO NAVARRO	JUEZ	CALLE AYACUCHO Nº 500	Anx. 6880	
Tercer Juzgado Civil	Dr. ENRIQUE LARA MONGE	JUEZ	CALLE AYACUCHO Nº 500	Anx. 6827	
Primer Juzgado Penal	Dr. LUIS ALBERTO HUAMANI HUAMAN	JUEZ	CALLE AYACUCHO Nº 500	Anx. 6828	
Segundo Juzgado Penal	Dr. AMADEO MORA COÑES	JUEZ	CALLE AYACUCHO Nº 500	Anx. 6825	
Tercer Juzgado Penal	Dr. SANTIAGO SOLARI OLIVA	JUEZ	CALLE AYACUCHO Nº 500	Anx. 6812	
Cuarto Juzgado Penal	Dr. PEDRO ROCCA LEON	JUEZ	CALLE AYACUCHO Nº 500	Anx. 6829	
<b>JUZGADOS LABORALES DE FAMILIA Y PAZ LETRADO</b>					
Juzgado Laboral	Dr. JEAN FLORES AQUINO	JUEZ	AV. MATIAS MANZANILLA S/N	231771	
Primer Juzgado de Paz Letrado	DRA. NORKA MONZON CARDENAS	JUEZ	AV. MATIAS MANZANILLA S/N	227060	
Segundo Juzgado de Paz Letrado	Dra. KARINA CEVASCO CORTEZ	JUEZ	AV. MATIAS MANZANILLA S/N	227060	
Tercer Juzgado de Paz Letrado	Dra. DIANA PEÑA WONG	JUEZ	AV. MATIAS MANZANILLA S/N	227060	
Cuarto Juzgado de Paz Letrado	Dr. ALEJANDRO AQUIJE OROSCO	JUEZ	AV. MATIAS MANZANILLA S/N	227060	

Continúa...



## 2. ICA : DIRECTORIO DE AUTORIDADES E INSTITUCIONES PÚBLICAS Y PRIVADAS

ENTIDAD O INSTITUCION	NOMBRE DEL REPRESENTANTE	CARGO	DIRECCION	TELEF.	FAX
Primer Juzgado de Familia	Dr. ISAAC ESPINOZA ROJAS	JUEZ	AV. MATIAS MANZANILLA S/N	231961	
Segundo Juzgado de Familia	Dr. VICTOR ANGULO SILVA	JUEZ	AV. MATIAS MANZANILLA S/N	231771	
Juzgado de Paz Letrado de Parcona	Dr. ANTONIO ARONES YUYALE	JUEZ	CALLE RAUL PORRAS BOZA 500	252626	
Sala Mixta de Chincha	Dr. JOSE ANTONIO AURES GUILLÉN	PRESIDENTE DE SALA	PLAZA DE ARMAS (Chincha) S/N	262270	
Juzgado Civil	Dr. NANCY LEY DE WONG	JUEZ	PLAZA DE ARMAS (Chincha) S/N	262685	
Juzgado de Familia	Dr. ANGEL FELIPA QUISPE	JUEZ	PLAZA DE ARMAS (Chincha) S/N	262411	
Primer Juzgado Penal	Dr. ALEJANDRO PAUCAR FELIXMIGUEL SILVA LEON	JUEZ	CALLE LIMA Nº 100	262495	
Segundo Juzgado Penal	Dr. JULIO TRUCCIOS PORTOCARRERO	JUEZ	CALLE LIMA Nº 100	262495	
Juzgado Laboral	Dr. EULOGIO CACERES MONZON	JUEZ	CALLE LIMA Nº 100	262032	
Juzgado de Paz Letrado	DR. ZOSIMO BAR ESPINOZA	JUEZ	CALLE LIMA Nº 100	262032	
Juzgado Civil	DR. ZOSIMO MEDINA QUISPE	JUEZ	CALLE ARICA Nº 195	522049	
Juzgado Penal	Dr. DAVID RAMOS MUÑANTE	JUEZ	CALLE ARICA Nº 195	522292	
Juzgado Laboral	Dr. MIGUEL ANGEL SILVA LUJAN	JUEZ	CALLE ARICA Nº 195	522292	
Juzgado de Paz Letrado	Dra. ADA LEON LEON	JUEZ	CALLE ARICA Nº 195	522978	
Juzgado de Paz Letrado de Marcona	Dr. VICTOR HUANCHAHUARI HUAMAN	JUEZ	AV. COMERCIO S/N	525627	
Juzgado Mixto de Palpa	Dr. VICTOR MANUEL VALDIVIA LEIVA	JUEZ	CALLE LIMA Nº 152	404028	
Juzgado Civil de Pisco	DR. ORLANDO CARBAJAL LEVANO	JUEZ	CALLE PEREZ FIGUEROLA Nº 140	53093	
Primer Juzgado Penal	DR. CESAR AUGUSTO REYES CANO.	JUEZ	CALLE PEREZ FIGUEROLA Nº 140	536778	
Segundo Juzgado Penal	Dr. LUIS VASQUEZ HERNANDEZ	JUEZ	CALLE PEREZ FIGUEROLA Nº 140	536779	
Juzgado de Familia	DR. JOSE SAMANAMUD GRADOS	JUEZ	CALLE PEREZ FIGUEROLA Nº 140	532221	
Juzgado de Paz Letrado	DR. FREDY ESCOBAR ARQUIÑEGO	JUEZ	CALLE PEREZ FIGUEROLA Nº 140	532221	
<b>CENTROS DE SALUD</b>					
Centro de Salud de La Tingüña	Dra. IRIS ARCOS GERONIMO	MEDICO JEFE	CALLE MICAELA BASTIDAS S/N		
Centro de Salud de Los Aquijes	DRA. CARMEN CARRION SALAZAR	MEDICO JEFE	PASAJE LA ACHIRANA S/N		
Centro de Salud de Los Molinos	Dr. JULIAN MORON APARCANA	MEDICO JEFE	AV. CATALINA BUENDIA DE PECHO		
Centro de Salud de Ocucaje	Dra. EVA HERRERA SANDOVAL	MEDICO JEFE	CASERIO OCUCAJE S/N		
Centro de Salud de Pachacútec	Dr. ENRIQUE PEREZ MORON.	MEDICO JEFE	AV. JUAN JOSE SALAS S/N		
Centro de Salud de Parcona	Dr. PERCY DE LA CRUZ TORREALVA	DIRECTOR	JHON F. KENNEDY 404	252817	
Centro de Salud de Pueblo Nuevo	Dr. ALBERTO BORJAS LENGUA	MEDICO JEFE	AV. LUIS CAMINO DIBOS S/N		
Centro de Salud Salas Guadalupe	Dr. JOSE JIMENEZ APARCANA	MEDICO JEFE	AV. 29 DE OCTUBRE S/N		
Centro de Salud San Juan Bautista	Dr. FREDDY MENDOZA APARCANA	MEDICO JEFE	CALLE JORGE CHAVEZ S/N		
Centro de Salud Subtanjalla	Dr. PEDRO ASTOCAZA ARMACANQUI	MEDICO JEFE	CALLE SAN MARTIN Nº 7		
Centro de Salud de Tate	Dra. GLADYS HERNANDEZ MENDOZA	MEDICO JEFE	AV. PRINCIPAL S/N		
Centro de Salud de La Tingüña	Dra. IRIS ARCOS GERONIMO	DIRECTORA	CALLE MICAELA BASTIDAS S/N	252524	
Centro de Salud de Santiago	Dr. JOSE ROJAS MONTAÑEZ	MEDICO JEFE	PANAMERICANA SUR KM. 318	402145	
<b>CENTROS EDUCATIVOS</b>					
Colegio Abraham Valdelomar	Prof. PEDRO FERNANDO ANTISANA ESPINO	DIRECTOR	PROL. ACOMAYO S/N	602118	
Colegio Antonia Moreno de Caceres	Prof. FORTUNATA ALARCON QUISPE	DIRECTOR	AV. ANDRES AVELINO CACERES S/N	235191	
Colegio José Toribio Polo	Prof. GUIDO GARCIA PEÑA	DIRECTOR	LA PALMA GRANDE S/N	231861	
Colegio Nuestra Señora de las Mercedes	Prof. FRANCISCO TOVAR DONAYRE	DIRECTOR	A. JOSE MATIAS MANZANILLA 446	234611	
Colegio San Luis Gonzaga	Prof. LUIS PACHECO HUAROTO	DIRECTOR	A. JOSE MATIAS MANZANILLA 187	234481	
Colegio Victor M. Maurtua	Prof. LEOPOLDO CHUQUIN LIZARRAGA	DIRECTOR	AV. LA PAZ S/N PARCONA	252704	

Continúa...

## 2. ICA : DIRECTORIO DE AUTORIDADES E INSTITUCIONES PÚBLICAS Y PRIVADAS

ENTIDAD O INSTITUCION	NOMBRE DEL REPRESENTANTE	CARGO	DIRECCION	TELEF.	FAX
Colegio Daniel Merino Ruiz	Prof. HERMINIO ARCE SANTIESTEBAN	DIRECTOR	AV. PARIS S/N LA TINGUIÑA		
Colegio José Matías Manzanilla	Prof. CARLOS MUÑANTE VEGA	DIRECTOR	CALLE MAURTUA 5ta. CUADRA		
Colegio Paríña Chico	Prof. RICARDO HERNAN SOLIS CAYO	DIRECTOR	PARIÑA CHICO		
Colegio Fermín Tanguis	Prof. NER BENDEZU BARRIENTOS	DIRECTOR	PAN. SUR. Km. 301 LA ANGOSTURA		
Colegio Julio C. Tello	Prof. MAXIMO HUAMAN GARCIA	DIRECTOR	PROL. ARENALES S/N		
Colegio José Olaya Balandra	Prof. JUAN DE LA CRUZ GUTIERREZ	DIRECTOR	AV. PRINCIPAL S/N COMATRANA	217117	
Colegio José de la Torre Ugarte	Prof. JUAN MUCHAYPIÑA MEJIA	DIRECTOR	MANUEL MEDINA 525 MANZANILLA	234208	
Colegio Margarita Santa Ana de Benavides	Prof. VICTOR TIPIANI MUÑOZ	DIRECTOR	CALLE PIURA N° 347	234309	
Colegio Andrés Avelino Cáceres	Prof. ROSA E. REYES BENDEZU	DIRECTORA	AMAZONAS S/N	403425	
Colegio Genaro Huamán Acuaque	Prof. VICTOR E. MISSA BERNAOLA	DIRECTOR	RAMON CASTILLA 142. S.J BAUTISTA	257000	
Colegio Juan Pablo Ferrandini	Prof. JUAN PARRA SAGASTIZABAL	DIRECTOR	CALLE TACNA 111 GUADALUPE	406119	
Colegio Catalina Buendía de Pecho	Prof. LEONCIO RAMOS VALVERDE	DIRECTOR	Av. 9 de OCTUBRE S/N LOS MOLINOS	221218	
Colegio José Huamán Girao	Prof. BETTY OLIVERA MACHADO	DIRECTORA	AV. S. BARRANCA S/N EL ARENAL		
Colegio Gabriel Ramos (22314)	Prof. VICTOR AVALOS SALAS	DIRECTOR	AV. ARENALES S/N LOS AQUIJES		
Colegio Sebastián Barranca	Prof. MAXIMO HERNANDEZ PASACHE	DIRECTOR	PAN. SUR Km. 318 SANTIAGO		
Colegio Manuel Pablo Olaechea	Prof. MIRNA GUEVARA HERENCIA	DIRECTORA	PAMPAHUASI S/N R. DE YAUCA		
Colegio Alberto Casavilca	Prof. LAZARO FLORES MELGAR	DIRECTOR	PASAJE LA TINGUIÑA	218550	
Colegio Micaela Bastidas (22491)	Prof. AMADO SIANCAS JAUREGUI	DIRECTOR	AV. RIO DE JANEIRO S/N LA TINGUIÑA		
Colegio Adela Lengua de Calderón	Prof. CIRO FELICES MARTINEZ	DIRECTOR	LA VENTA S/N SANTIAGO		
Colegio Fray Ramón Rojas	Prof. JESUS LEOPOLDO CANALES CARBAJO	DIRECTOR	PAN. SUR Km. 318 SANTIAGO	402125	
Colegio El Rosario	Prof. LUIS QUISPE CORDOVA	DIRECTOR	PP. JJ EL ROSARIO		
Colegio Nuestra Señora del Rosario	Prof. JOSE VILCA MAYO	DIRECTOR	AV. PACHACUTEC S.N PACHACUTEC		
Colegio San Martín de Porras	Prof. EMILIANO OJUIANDRIA DONAYRE	DIRECTOR	CASA BLANCA-SANTIAGO		
Colegio Medardo Aparcana Hernández	Prof. JOSE HERNANDEZ GABRIEL	DIRECTOR	BARRIO NUEVO OCUCAJE		
Colegio PNP Teodosio Franco	Mayor JORGE FUENTES BRIONES.	DIRECTOR	DOS DE MAYO 273	224553	
Colegio José María Arguedas	Prof. ALIPIO SAYRITUPAC SERNA	DIRECTOR	JOSE BALTA S/N PARCONA SUR		
<b>INSTITUTOS SUPERIORES</b>					
Inst. Superior Juan XXIII	Prof. NICOLAS VELASQUE AMADO	DIRECTOR	LOS MEDANOS N-6 - LA ANGOSTURA	256627	
Inst. Superior Tecnológico Catalina Buendía de Pecho	Prof. JOSE AUGUSTO CALDERON GARCIA	DIRECTOR	TUPAC AMARU S/N - LA PALMA	232246	
Inst. Sup. de Música Francisco Pérez Anampa	Prof. MANUEL ANICAMA MUSTO	DIRECTOR	AV. AYABACA Cda. 8		
Inst. Superior Tecnológico Fernando León de Vivero	Prof. MAXIMO SALDAÑA GUZMAN	DIRECTOR	MARIA DE LAS NIEVES 140 La Tinguña	252322	
Escuela Superior Formación Artística Sérvulo Gutiérrez	Prof. LUIS PEÑA PEREZ	DIRECTOR	PROLONGACION AYABACA S/N		
Inst. Superior Tecnológico - Pisco	LIC. MIRIAM GARCIA ROJAS	DIRECTOR	AV. LAS AMERICAS S/N	536860	
<b>UNIVERSIDADES</b>					
Universidad Nacional San Luis Gonzaga de Ica	CPC. ROBERTO LUNA-VICTORIA ROSAS	PDTE. COMIS. TRANS.	AYABACA C-9 URB. SAN JOSE	217405	235911
Vice Presidencia Administrativa	DR. GERMAN ROMERO ROBLES	VICE PDTE. ADMINIST.	AYABACA C-9 URB. SAN JOSE	218306	
Vice Presidencia Académica	DR. MANUEL RIOJA MONTES	VICE PDTE. ACADEM.	AYABACA C-9 SAN JOSE	218310	
Facultad de Administración	LIC. RONALD LOYOLA VALARES	DECANO	SAN MARTIN N° 290	225044	
Facultad de Agronomía	ING. RICARDO ESPINO CABALLERO	DECANO	FUNDO ARRAVALES S/N	211011	
Facultad de Ciencias de la Educación y Humanidades	PROF. JORGE ORDOÑEZ ALVAREZ	DECANO	CIUDADAD UNIVERSITARIA	215461	
Facultad de Derecho y Ciencias Políticas	DR. FORTUNATO ERVIAS GALLARDO	DECANO	HUANUCO N° 218	233911	
Facultad de Economía y Contabilidad	CPC. WILLIAM ESCATE GOMEZ	DECANO	SAN MARTIN N° 290	225731	

Continúa...

## 2. ICA : DIRECTORIO DE AUTORIDADES E INSTITUCIONES PÚBLICAS Y PRIVADAS

ENTIDAD O INSTITUCION	NOMBRE DEL REPRESENTANTE	CARGO	DIRECCION	TELEF.	FAX
Facultad de Enfermería	LIC. ENF. CARMEN LAOS PRADA	DECANO	CIUDAD UNIVERSITARIA S/N	215460	
Facultad de Farmacia y Bioquímica	O.F. ARTEMIO CHANG CANALES	DECANO	CIUDAD UNIVERSITARIA S/N	222201	
Facultad de Ingeniería Civil	ING. GUSTAVO FLORES GUTIERRES	DECANO	CIUDAD UNIVERSITARIA S/N	225924	
Facultad de Ingeniería Mecánica y Eléctrica	ING. FELIPE CACERES HUAMAN	DECANO	CIUDAD UNIVERSITARIA S/N	224169	
Facultad de Medicina Humana	DR. VIRGILIO SANCHEZ GONZALES	DECANO	CAMINO A HUACACHINA S/N	225262	
Facultad de Minas y Metalurgia	ING. CARLOS HURTADO SANZ	DECANO	AV. CULTURA S/N - NASCA	522906	
Facultad de Odontología	DR. ROBERTO SEMINARIO RAYGADA	DECANO	CIUDAD UNIVERSITARIA S/N	233461	
Facultad de Pesquería	ING. ARNALDO BARRIOS LUNA	DECANO	DEMETRIO MIRANDA N° 249	532077	
Facultad de Ingeniería Química	ING. JUAN SOTELO ALCA	DECANO	CIUDAD UNIVERSITARIA S/N	222645	
Facultad de Medicina Veterinaria y Zootec.	M.V. HUGO SAMAME BELTRAN	DECANO	AV. LAS AMERICAS N° 531 - CHINCHA	262261	
Escuela de Post-Grado	DR. FORTUNATO SANCHEZ RAMIREZ	DIRECTOR	URB. LAS MORALES B-14	233465	
<b>USUARIOS PRIVADOS</b>					
<b>ORGANISMOS NO GUBERNAMENTALES</b>					
CEDEP	ING. JORGE SILVA GUZMAN	GERENTE	CAMINO A HUACACHINA S/N	226028	
CEJUS	SR. LUIS TORREALVA DIAZ	PRESIDENTE	AYACUCHO 239	218044	225012
EPRODICA	ING. DANIEL ASCENCIO ANGULO	GERENTE	URUBAMBA N° 341	233916	
ILLA (Centro de Educación y Comunicación)	SR. PABLO CASTILLO YONG	COORD.DPTAL	T. AMARU J-172 2do. PISO LA PALMA	235674	
CIPUR	ARO. JORGE LUIS SOMOCURSO	GERENTE	URB. SANTA MARIA F-242 2do. PISO		
CODEH	DR. GROVER JHONSON ALFARO	PRESIDENTE	BOLIVAR 138 DPTO 301	224476	224476
AGROINDUSTRIA FORTUNA S.A	DR. GUILLERMO WILLMAN MARTINEZ	GERENTE GENERAL	TACNA 130	234921	
INPPARES	CPC. MERCEDES QUINTANILLA CHACALIAZA	DIRECTORA	TACNA 150 2do. PISO Of. 123	229852	
Federación Provincial de Mujeres	SRA. ANA CABRERA HERNANDEZ	PRESIDENTA	LOS CAPULIES L-28 SAN ISIDRO	216808	
<b>EMPRESAS PRIVADAS</b>					
CAMARA DE COMERCIO	ING. FERNANDO AYULO BADARACCO	PRESIDENTE	TACNA N° 182 - 178	234511	224823
CAMARA DE COMERCIO	PROF. JORGE MEJIA BONIFAZ	DIRECTOR EJECUTIVO	TACNA N° 182 - 178	234511-224823	234511
ELECTRO SUR MEDIO S. A.	ING. NICOLAS ALFREDO ARIAS OCHOVA	GERENTE GENERAL	PANAMERICANA SUR Km. 300.5	256161 - (A) 254	256154
EMAPICA	ING. JOSE FALCONI SANDOVAL	GERENTE GENERAL	CALLE CASTROVIRREYNA 487	231322-222773	224662
TELEFONICA - ZONAL ICA	ING. DOMINGO LEO GAYOSO	GERENTE	CALLE HUANUCO 289	232232	212211
IPAE	ING. GUSTAVO VILLAIZAN ROBLES	GERENTE	HUACACHINA 188 URB SOL DE ICA	225443	224803
Junta de Usuarios de Riego del Distrito de Ica - Achirana	ING. VICTOR ORMENO DONAYRE	PRESIDENTE	CALLE LIMA 551	686735-231326	
Junta de Usuarios del Distrito de Ica	ALEJANDRO JOCHAYHUA TORRES	PRESIDENTE			
<b>COLEGIOS PROFESIONALES</b>					
Colegio de Contadores Públicos	C.P.C HOLDER CALMET BERROCAL	DECANO	URB ABRAHAM VALDELOMAR 703	232303	
Colegio de Abogados	DR. JUAN HOMERO LENGUA HERNANDEZ	DECANO	AV. SAN MARTIN 831	255441	
Colegio de Ingenieros del Perú - Ica	ING. LUIS PECHO TATAJE	DECANO	PROL. NARDOS S/N SAN ISIDRO	232051	
Colegio de Periodistas	PERIOD. LUIS FERREYRA GONZALES	DECANO	CALLE PIURA 690	222695	
Colegio de Administradores	LIC. RONALD LOYOLA BALAREZO	DECANO	CHICLAYO 271		
Colegio de Economistas - Ica	ECON. WALTER CALDERON PINO	DECANO	URB. ABRAHAM VALDELOMAR 705	214037	
Colegio Médico	DR.ALEJANDRO AGUIRRE GARCES	DECANO	PROL. NARDOS S/N SAN ISIDRO	234217	234217
<b>MEDIOS DE COMUNICACIÓN</b>					
Radio HIT	PERIOD. ANTENOR CHOCANO RIZO PATRON	GERENTE GENERAL	CONDE NIEVA 125	234646	234646
Radio ICA	SR. RENZO CAVERO DUBOIS	GERENTE	SAN MIGUEL 237	215182	

Continúa...

## 2. ICA : DIRECTORIO DE AUTORIDADES E INSTITUCIONES PÚBLICAS Y PRIVADAS

ENTIDAD O INSTITUCION	NOMBRE DEL REPRESENTANTE	CARGO	DIRECCION	TELEF.	FAX
Radio Latinoamericana	PERIOD. TOMAS GARCIA URIBE	GERENTE	CALLE CAJAMARCA 195	217347	217347
Radio Efectos	PERIOD. ANGELICA MARAÑON GARCIA	ADMINISTRADOR	AV. NICOLAS RIVERA EL VIEJO E-3	213340	
Radio Pacifico	SR. FELIPE GONZALES LEON	ADMINISTRADOR	CALLE LORETO 177	231879	
Radio Red	PERIOD. GASTON MEDINA SOTOMAYOR	ADMINISTRADOR	TACNA 338	227359	
Radio Programas del Perú - Ica	PERIOD. LILIANA FLORES CHAVEZ	CORRESPONSAL	TULIPANES Nº 7 SAN ISIDRO	231723	620192
Radio Constelación	SR. ANTENOR CHOCCANO RIZOPATRON	GERENTE	NICANOR LEON 140 URB. LUREN	221512	221136
Radio Luren	PERIOD. DORA WONG ATOCZA	ADMINISTRADOR	ZARUMILLA 300 UNIDAD VECINAL	221776	
Radio Huacachina	SR. ROBERTO ROSAS LUJAN	ADMINISTRADOR	AV. JJ ELIAS CUARTA CUADRA	227207	
Radio Milenium	SR. CARLOS HUAUCAHUARI	ADMINISTRADOR	CALLE INDEPENDENCIA Nro 143	218577	
Diario la Voz de Ica	PERIOD. ATILIO NIERI BOGGIANO	GERENTE	CASTROVIRREYNA 193	231172	
Diario La Opinión	DR. GONZALO TUEROS MARTINEZ	GERENTE	AV. MUNICIPALIDAD 128	225107	221801
Diario El Peruano	PERIOD. MAX CASTRO QUIMPER	CORRESPONSAL	URB. SANTO DOMINGO DE GUZMAN 18	225049	
Diario El Comercio	PERIOD. JOSE ROSALES VARGAS	CORRESPONSAL	CALLAE CAMANA 224 INT. 3	697861	
Diario La República	PERIOD. HUMBERTO FAJARDO OSCO	CORRESPONSAL	SAN JOAQUIN VIEJO	221004	
Diario OJO	PERIOD. ROLANDO TELLO PEREZ	CORRESPONSAL	CALLE TACNA 590	232460	
Diario Expreso	PERIOD. AMERICO AQUJE PURILLA	CORRESPONSAL	CALLE CAJAMARCA 195	217347	
Canal 9 Universal Televisión	PERIOD. MOISES VILLAGOMEZ CASTILLA	DIRECTOR-GERENTE	CALLE TACNA 150 2do. Piso	211581	
Canal 7 Filial Ica RTP	PERIOD. FILOMENA TIPACTI TORREALVA	JEFA ZONAL	AV. MATIAS MANZANILLA 316	233521	233521
Panamericana Televisión	PERIOD. PILAR HERNANDEZ HUAMAN	CORRESPONSAL	URB. SAN JOAQUIN 1era ETAPA W 227	214001-686648	
ATV	PERIOD. JAIME PACO CHIPANA	CORRESPONSAL	LA ANGOSTURA 1era ETAPA D 7	686640	
Red Global	PERIOD. LUIS ENRIQUE GIL BECERRA	CORRESPONSAL	TULIPANES L -7 S. ISIDRO	231723-688290	
América Televisión	PERIOD. EMILIO PALOMINO ALFARO	CORRESPONSAL	CALLE CAJAMARCA 145	672044	
Frecuencia Latina	PERIOD. CARLOS TIPIANA	CORRESPONSAL	DISTRITO SANTIAGO SIN	601943	
<b>INSTITUCIONES FINANCIERAS</b>					
Banco de Crédito	Lic. FERNANDO PITA ORTIZ	ADMINISTRADOR	AV. GRAU 109	235959	224602
Banco Interbank	Sr. HUGO MARIO POLAR	GERENTE	AV. GRAU 200	232431	
Banco Continental	Lic. EDUARDO MOSSONE MOYANO	GERENTE	CALLE LIBERTAD 115	223648	235250
Banco del Trabajo	Dr. CARLOS CARBONEL PITOT	ADMINISTRADOR	CALLE LIMA 290	214545	214232
Caja Rural Señor de Luren	C.P.C JAIME QUEZADA GUILLEN	GERENTE	AV. GRAU 198	223492	227792
Banco Wiese Sudameris	Inj. JUAN HERRAN PERALTA	GERENTE	BOLIVAR 160	231081	
Caja Municipal - Ica	ECON. JAVIER MORON ROJAS	GERENTE	MUNICIPALIDAD 152	211700	225726
<b>INSTITUCIONES ECLESIASTICAS</b>					
Obispado de Ica	MONSEÑOR GUIDO BREÑA LOPEZ	OBISPO	CAJAMARCA 246	231511	
<b>CENTROS DE SALUD</b>					
Clinica Virgen del Rosario	DR. MARCOS ARIZACA OBLITAS	DIRECTOR	CALLAO 263	234083	
Clinica Munive	DR. ROBERTO MUNIVE BENDEZU	DIRECTOR	BOLIVAR 250	233808	
Clinica Señor de Luren SCRL	DR. URBANO POMA ALARCON	DIRECTOR	AV. SAN MARTIN 536	211989	
<b>CENTROS EDUCATIVOS PARTICULARES</b>					
Colegio Particular San Vicente	Padre. PEDRO GUILLEN GOÑI	DIRECTOR	AV. LOS MAESTROS 250	234609	
Colegio Particular San José	PROF. DORIS HUANDO VILLACREZ	DIRECTORA	LOS JAZMINES 534	233905	
Colegio Particular Arbulú	PROF. CARLOS LEY CHANG	DIRECTOR	TACNA 177	235103	
Colegio Particular Peruano Canadiense	PROF. ROSA LIVIA MAYURI	DIRECTOR	CALLE LIMA 418	225223	


Continúa...

## 2. ICA : DIRECTORIO DE AUTORIDADES E INSTITUCIONES PÚBLICAS Y PRIVADAS

ENTIDAD O INSTITUCION	NOMBRE DEL REPRESENTANTE	CARGO	DIRECCION	TELEF.	FAX
Colegio Particular MORI	PROF. LEONCIO MORI VASQUEZ	DIRECTOR	CARDOS LOT. 22 SAN ISIDRO	223914	
Colegio Particular Virgen del Rosario	PROF. LUISA PERALES HERNANDEZ	DIRECTORA	URB. SOL DE ICA D-22	222810	
<b>INSTITUTOS SUPERIORES PARTICULARES</b>					
Inst. Pedagógico Manuel Santana Chiri	PROF. LUZ AMPARO VASQUEZ DE MUÑOZ	DIRECTORA	EL MEDANO A-32 LA ANGOSTURA	256016	
Inst. Tecnológico San Agustín	PROF. PEDRO BAUTISTA FLORENTINI	DIRECTOR	URB. SAN JOSE LAS PALMERAS S/N	227003	
Inst. Privado Señor de Luren	PROF. LETTY ALVAREZ NAVARRO	DIRECTORA	AMAZONAS 154 - 2do. piso	218140	
Inst. Superior Tecnológico "Cevatur Ica"	ING. CARLOS VITERI	DIRECTOR	CALLE TACNA 160	225600	
Inst. Superior Tecnológico Municipal - Parcona	ING. JULIO SOTIL RIVERA	DIRECTOR	JHON F. KENNEDY 500	253027	
Inst. Superior San Isidro	Lic. IRMA ANICAMA HUARA	DIRECTORA	AV. SAN MARTIN 200	228148	
Inst. Data System Ingenieros	ING. JOSE LUIS HUASASQUICHE GUTIERREZ	DIRECTOR GERENTE	MATIAS MANZANILLA 479	224079	233529
<b>UNIVERSIDAD PARTICULAR</b>					
Univers. Privada de Ciencia y Tecnología - UPACITEC.	DR. GUSTAVO ANGELES DESME	RECTOR	AV. SAN MARTIN 1462	218 587 257 524	256666
Universidad Privada Abraham Valdelomar	DR. ODON FERNANDEZ LANOIRE	RECTOR	LOS MEDANOS A-35 LA ANGOSTURA	224036	
<b>ORGANIZACIONES SOCIALES</b>					
Compañía de Bomberos Salvadora N° 22	TNTE. CBP MANUEL SILVA ACASLETTE	JEFE	PROLONG. CUTERVO S/N	231111	
Club de La Unión	CPC. HECTOR HERNANDEZ PALOMINO	PRESIDENTE	CAMANA 159	231991	
Club Unión Social Ica (USI)	Ing. FELIPE FUENTES QUJANDRIA	PRESIDENTE	AV. MATIAS MANZANILLA 500	234672	
COUNTRY CLUB	Sr. JOSE LUIS ZUAZO PACHECO	PRESIDENTE	P. CARLOS OLAECHEA 117URB LUREN	234421	
Patronato de Ica	Sra. ELENA SOLER DE PANIZO	PRESIDENTA	CALLE LIMA 121	214406	
Cruz Roja de Ica	Sra. MATILDE DEL SOLAR DE PICONE	PRESIDENTA	URB. LAS MERCEDES Mz. D Lite. 3	231116	
Centro Social	Sr. FELIPE PICCONE GOTUZZO	PRESIDENTE	BOLIVAR 166	219198	221801
<b>ENEI - FILIALES ICA</b>					
ENEI - ICA	PROF. ESTEBAN FIGUEROA CARDICH	DIRECTOR	BOLIVAR N° 114	213567	
ENEI - CHINCHA	PROF. HECTOR AYBAR BELLIDO	DIRECTOR	PLAZA DE ARMAS N° 572	262485	
ENEI - FILIAL PISCO - ABRAHAM VALDELOMAR	PROF. LUIS FARFAN CARBAJAL	DIRECTOR	AV. M- CASTILLA 130	533986	
<b>EMPRESAS DE TRANSPORTES</b>					
Empresa Señor de Luren	Sr. PAULINO PACHECO BERNAOLA	ADMINISTRADOR	AV. MATILLAS MANZANILLA 152	223659	
Expreso Internacional Ormeño S.A	LIC. JORGE MATA BOADA	ADMINISTRADOR	LAMBAYEQUE 180	215600	232601
Empresa de Transporte Soyuz	Sr. CESAR SEGURA IZQUIERDO	ADMINISTRADOR	AV. MATILLAS MANZANILLA 164	223321	233312
Empresa Perú Bus S.A	Sr. CESAR SEGURA IZQUIERDO	ADMINISTRADOR	AV. MATILLAS MANZANILLA 164	223321	
Empresa Cruz del Sur S.A	Sr. LUIS GAVILAN BENDEZU	ADMINISTRADOR	FRAY RAMON ROJAS 134	223333	
Empresa Flores Hnos.	Sr. MARCOS RAMOS CUTIMPO	ADMINISTRADOR	LAMBAYEQUE ESQ. CON SALAVERRY 396	212226	
Touring y Automovil Club Del Peru	Sra. MIRTHA SANTA CAGNA	ADMINISTRADOR	CALLE FERMIN TANGUIS 104	219393	235061
Empresa Molina	Sr. EDU CONDORI LEON	ADMINISTRADOR	AV. J.J.ELIAS Nro 206	215481	
Empresa De Transportes Carbajal Nino De Ayavi	LIC. ADM. MARIA GLORIA CARBAJAL RAMOS	GERENTE	PROLONGACION GRAU Nro 414	227985	

Conclusión...





**3**

**Directorio de Alcaldes  
Provinciales y  
Distritales**





### 3.1 DIRECTORIO DE ALCALDES PROVINCIALES Y DISTRITALES DEL DEPARTAMENTO DE ICA

MUNICIPALIDAD PROVINCIAL/DISTRITAL	NOMBRE DEL REPRESENTANTE	DIRECCION	TELEFONO	FAX
<b>Provincia de Ica</b>	Dr. César Miranda Correa	Av. Municipalidad N° 172-182	232332	231921
La Tinguiña	Sr. Juan Climaco Vargas Valle	Julio Cevazco N° 125	251972	
Los Aquijes	Ing. Armando Hernández Hernández	Calle Municipalidad N° 111	672041	
Ocucaje	Dr. Luis Aldo Guevara Uchuya	Ocucaje S/N	408000-671685	212119
Pachacútec	Ing. Juan Guillermo Salcedo López	Calle Manco Cápac S/N		
Paroona	Sr. Arturo Palante Coronado	Av. Jhon F. Kennedy S/N	251619-621647	
Pueblo Nuevo	Prof. Ismael Fidencia Anicama Torres	Av. El Carmen S/N	234380	222172
Salas	Ing. Luis Fernando Murguía Vilchez	Calle Municipalidad S/N	406213-406081	
Santiago	CPC Ismael Francisco Carpio Solís	Panamericana Sur Km 319	402063-620113	
San José de los Molinos	Sr. Jorge Genaro Fuentes Huaracaya	Av. Catalina Biendía de Pecho S/N		
San Juan Bautista	Sr. Victor Astorga Ramos	Calle Alfonso Ugarte S/N		
Subtanjalla	Econ. Aquiles Ambrosio Caveró Donayre	Municipalidad N° 200	403371	
Tate	Econ. Walter Primitivo Quispe Uchuya	Av. Principal S/N	698418	
Yauca del Rosario	Sr. Máximo Alberto Rojas Oncebay	Pampahuasi S/N	223167	
<b>Provincia de Chincha</b>	Ing. José Navarro Grau	Plaza de Armas N° 100	261143	261143
Alto Larán	Sr. Justo Leiva Tello	Plaza de Armas N° 150	663939	
Chavín	Sr. Alfredo Peña Castillón	Plaza de Armas S/N	261199-620886	
Chincha Baja	Sr. Emilio Marcelo Del Solar Salazar	Plaza de Armas N° 148	255520	
El Carmen	Sr. Elias Reбата Mosquera	Plaza de Armas N° 127	274001	
Grocio Prado	Ing. Félix Castilla Huarote	Plaza de Armas N° 101	266600	265344
Pueblo Nuevo	Odont. Félix Amoretti Mendoza	Av. Mariscal Benavides N° 699	262427	
San Juan de Yanac	Sr. Baldomero Fernández Ramos	Plaza de Armas S/N	267041	
San Pedro de Huacarpana	Sr. Facundo Napanga Paucar	Av. Progreso N° 150	267396	
Sunampe	Sr. Alejandro Guerrero Tejada	Plaza de Armas N° 100	271333	
Tambo de Mora	Sr. Ernesto Alfredo Mejía Carbajal	Calle Comercio N° 112	273034	
<b>Provincia de Pisco</b>	Doc. Juan Díaz Buleje	Plaza de Armas S/N	532525	533094
Humay	Señor Claudio Pillaca Cajamarca	Calle Derecha S/N 2do. Piso	621193	
Huáncano	Sr. Sindulfo Huamán Laura	Av. Principal N° 114		
Independencia	Sr. Herbet Sacha Bastidas	Calle Federico Uranga S/N	665081-665509	
Paracas	Doc. Juan José Donayre Mendoza	Av. Los Libertadores S/N	536498	
San Andrés	Sr. Primitivo Angulo Contreras	Av. San Martín N° 550	542090	
San Clemente	Sr. Félix Falcón Salazar	Av. Los Libertadores N° 719	543039	543200
Túpac Amaru Inca	Sr. Tomás Andía Crisóstomo	Jr. Huáscar Mz. 38 Lt. 10	536467-666170	
<b>Provincia de Palpa</b>	Ing. José Ricardo Román Román	Portal de Escribanos N° 145	404014	404488
Lipata	Sr. Justo Mantilla Bendezu	Calle Agustín Bocanegra	404081-404277	
Río Grande	Ing. Juan Tenorio Torres	Calle Túpac Amaru N° 297 2do. Piso	404165	
Santa Cruz	Sr. Agustín Palomino Morón	Pam. Sur km. N° 384	404081	
Tibillo	Sr. José Luis Montaña Yarasca	Santa Ana S/N	-	
<b>Provincia de Nasca</b>	Sr. Aroldo Corzo Catalán	Calle Callao N° 865	521140	521140
Changuillo	Dr. Victor Loayza Yllanez	Av. Manuel Rojas S/N	-	
El Ingenio	Sr. Carlos Cabrera Falconí	Av. Fco. Bolognesi N° 32	220218	512138
San Juan de Marcona	Dr. Joel Gonzales Pacheco	Av. Andrés A. Cáceres S/N	525014	525014
Vista Alegre	Lic. Emiliano Augusto Pillaca Castillo	Calle Cápac Yupanqui y Pisco S/N	522416	





**4**

## **Ubicación Geográfica y Territorio**



#### 4.1 UBICACION GEOGRAFICA

El Departamento de Ica está situado en la parte central de la costa peruana.

Sus coordenadas geográficas se encuentran entre los 13° 01' y 15° 26' de Latitud Sur y 74° 42' y 76° 24' de Longitud Oeste del Meridiano de Greenwich. Su extenso litoral presenta un relieve poco accidentado y donde sólo se observan sistemas de colinas que enmarcan valles y pampas construidas por acumulaciones desérticas.

Limita por el norte con el departamento de Lima, por el sur con el departamento de Arequipa, por el este con los departamentos de Ayacucho y Huancavelica y por el oeste con el Océano Pacífico.

#### 4.2 TERRITORIO

La extensión territorial del departamento de Ica tiene una superficie de 21,327.83 Km<sup>2</sup> que representa el 1.7% del territorio nacional, en el que vive el 2.5% de la población del país.

Esta superficie incluye 22.32 Km<sup>2</sup> de superficie insular que tienen en conjunto las 17 islas existentes frente a sus costas.

#### 4.3 CLIMA

El clima es templado en los meses de otoño, invierno y primavera; cálido desértico en los meses correspondiente al verano; la humedad atmosférica es alta en el litoral y disminuye hacia el interior. Las precipitaciones son escasas y normalmente inferiores a 15 m.m anuales.

Sólo excepcionalmente se producen lluvias de gran intensidad pero de corta duración y que tienen un origen extrazonal. En el sector de la sierra las lluvias son estacionales y de mayor intensidad.

Las temperaturas máximas absolutas alcanzan 32.3°C en Ica y 27.4°C en Pisco, y las mínimas absolutas entre los 9.8°C en Ica y 12.6°C en Pisco.

La altura del territorio de Ica oscila entre los 2 metros sobre el nivel del mar (Distritos Paracas - Provincia de Pisco) y los 3796 metros sobre el nivel del mar (Distrito San Pedro de Huacarpana - Provincia de Chincha).

El territorio de Ica abarca dos regiones naturales: Costa y Sierra. El 89% del área departamental corresponden a la Costa y sólo el 11% al área de la Sierra.


El viento Paracas, es una brisa marina de gran fuerza que sopla en la zona de Pisco-Paracas y que contribuye a despejar el cielo de estas áreas y de los desiertos contiguos.

El clima andino es templado - cálido en los Yungas, templado de altitud, frío en las Quechuas y templado frío en los Sunis y sectores de puna que pertenecen a su espléndido territorio.

#### 4.4 HIDROGRAFIA

Los ríos que atraviesan el Departamento de Ica tienen gran variación en el volumen de aguas que transportan. Durante el invierno algunos de ellos sólo llevan agua en su sector interandino, como ocurre con los ríos Ica, Grande y San Juan, que sólo llegan al mar en el verano cuando se producen lluvias estacionales en sus cuencas interandinas. El río Pisco mantiene un escaso caudal en los meses de invierno.

Para incrementar el volumen de agua de los ríos de Ica y Pisco, a fin de mantener un mínimo de este importante recurso para uso urbano, agropecuario e industrial, se han efectuado represamientos de lagunas que



están en las mesetas o punas andinas. En el caso del río Ica, las agua represadas en Choclococha, que pertenecen a la cuenca del Atlántico son derivadas hacia el Pacífico. Nuestro departamento cuenta con el Proyecto Especial Tambo Ccaracocha (INADE-PECTACC), que tiene como objetivo principal rehabilitar y construir los diversos componentes del Sistema de Regulación Hidráulico Choclococha, con el propósito de aumentar los recursos hídricos en el Valle de Ica; este canal tiene una longitud de 52,750 Km.

La Laguna de Choclococha tiene una capacidad de 150 millones de metros cúbicos (m<sup>3</sup>), de los cuales 120 millones de m<sup>3</sup> se derivan al Valle de Ica para el mejoramiento de 30 mil hectáreas de terrenos agrícolas. Asimismo el PETACC para el futuro ha planteado incrementar su capacidad en 100 millones de metros cúbicos la capacidad de la represa, lo cual significará 250 millones de m<sup>3</sup> de capacidad.

Las aguas subterráneas que se explotan en forma intensiva sobre todo en el valle del río Ica, han disminuido considerablemente su volumen debido a que la recarga de las napas freáticas son insuficientes para compensar las aguas extraídas. Consecuencia del descenso del nivel superior de las aguas subterráneas, es la desaparición de numerosas lagunas que ahora están secas, inclusive la laguna de Huacachina, sufre las consecuencias de este fenómeno.

El río Pisco, situado en la Región Central de la vertiente del Pacífico tiene su

origen en la confluencia de los ríos Churis y Huaytará, a la altura de la localidad de Pampano.

El Río Grande se encuentra ubicado en el sector meridional de la Región Central de la vertiente del Pacífico u Occidental, el sistema hidrográfico nace en base a precipitaciones que ocurren en las montañas de la parte alta de la cuenca.

El Río San Juan tiene su origen en una serie de pequeñas lagunas ubicadas en las cercanías de la divisoria que separa las cuencas de los ríos Cañete y Mantaro.

Entre las lagunas destacan la de Yunca Huarmi (Turpo) y Huarichinga, situadas a alturas aproximadas de 4100 y 4300 m.s.n.m. respectivamente.

#### **4.5 DIVISION POLITICA**

El Departamento de Ica, esta conformado por 5 provincias que son: Ica, Chincha, Pisco, Palpa y Nasca, tienen una densidad poblacional de 30.44 hab/km<sup>2</sup> en el año 2000.

La provincia de Ica tiene 7894.05 km<sup>2</sup>, Chincha 2987.35 km<sup>2</sup>, Nasca 5234.08 km<sup>2</sup>, Pisco 3957.15 km<sup>2</sup> y Palpa 1232.88 km<sup>2</sup>.

Las provincias de Chincha (56.43 hab/km<sup>2</sup>) e Ica (36.86 hab./km<sup>2</sup>) presentan las densidades demográficas más altas del departamento, pues a ellas confluyen los habitantes de nuestro departamento y de Lima, Ayacucho y Huancavelica, producto del flujo migratorio.

**4.6 DEPARTAMENTO DE ICA: DISPOSITIVO LEGAL DE CREACION, SUPERFICIE, POBLACION,  
DENSIDAD POBLACIONAL Y REGION NATURAL, SEGÚN  
PROVINCIAS Y DISTRITOS : 2000**

PROVINCIAS Y DISTRITOS	DISPOSITIVO LEGAL DE CREACION			SUPERF. (km <sup>2</sup> ) *	POBLACION TOTAL P/	DENSIDAD POBLACIONAL (hab./km <sup>2</sup> )	REGION NATURAL
	NOMBRE	NUMERO	FECHA				
Ica Dpto.				21327.83	649332	30.44	
Ica				7894.05	290965	36.86	
Ica	--	--	Epoca Indep.	887.51	120957	136.29	Costa
La Tinguiña	LEY	13791	28 DIC 1961	98.34	31638	321.72	Costa
Los Aquijes	LEY	5566	29 NOV 1926	90.92	13144	144.57	Costa
Ocucaje	LEY	23833	18 MAY 1984	1417.12	3548	2.50	Costa
Pachacútec	LEY	15114	24 JUL 1964	34.47	5308	153.99	Costa
Parcona	LEY	14046	17 MAR 1962	17.39	49708	2858.42	Costa
Pueblo Nuevo	LEY	S/N	30 ENE 1871	33.12	4729	142.78	Costa
Salas	LEY	5030	11 FEB 1925	651.72	10805	16.58	Costa
San José de los Molinos	LEY	S/N	14 NOV 1876	363.20	5993	16.50	Costa
San Juan Bautista	DECRETO	S/N	25 JUN 1855	26.39	10969	415.65	Costa
Santiago	LEY	S/N	31 OCT 1870	2783.73	16520	5.93	Costa
Subtanjalla	LEY	13174	10 FEB 1959	193.97	12759	65.78	Costa
Tate	LEY	14843	24 ENE 1964	7.07	3771	533.38	Costa
Yauca del Rosario	DECRETO	S/N	25 JUN 1855	1289.10	1116	0.87	Costa
<b>Chincha</b>				2987.35	168578	56.43	Costa
Chincha Alta	--	--	Epoca Indep.	238.34	53352	223.85	Costa
Alto Laran	LEY	15411	29 ENE 1965	298.83	4803	16.07	Costa
Chavin	--	--	Epoca Indep.	426.17	666	15.63	Costa
Chincha Baja	--	--	Epoca Indep.	72.52	12457	171.77	Sierra
El Carmen	LEY	2235	28 AGO 1916	789.90	8848	11.20	Costa
Grocio Prado	LEY	10044	07 DIC 1944	190.53	16156	84.79	Costa
Pueblo Nuevo	LEY	15414	29 ENE 1965	209.45	45856	218.93	Costa
San Juan de Yanac	LEY	15433	12 FEB 1965	500.40	890	1.78	Sierra
San P. de Huacarpana	LEY	11620	22 SET 1951	222.45	1440	6.47	Sierra
Sunampe	LEY	10098	22 DIC 1944	16.76	19796	1181.15	Costa
Tambo de Mora	LEY	s/n	05 FEB 1875	22.00	4314	196.09	Costa
<b>Nasca</b>				5234.08	52947	10.12	Costa
Nasca	--	--	Epoca Indep.	1252.25	24364	19.46	Costa
Changuillo	LEY	10165	12 ENE 1945	946.94	2929	3.09	Costa
El Ingenio	LEY	2548	19 NOV 1917	552.39	3483	6.30	Costa
Marcona	LEY	12314	10 MAY 1955	1955.20	11071	5.66	Costa
Vista Alegre	LEY	23927	20 SET 1984	527.30	11100	21.05	Costa
<b>Palpa</b>				1232.88	15745	12.77	Costa
Palpa	--	--	Epoca Indep.	147.44	8239	55.88	Costa
Llipata	LEY	11969	16 ENE 1953	186.18	1889	10.15	Costa
Río Grande	LEY	11969	16 ENE 1953	315.52	3584	11.36	Costa
Santa Cruz	LEY	11969	16 ENE 1953	255.70	1325	5.18	Costa
Tibillo	LEY	11969	16 ENE 1953	328.04	708	2.16	Sierra
<b>Pisco</b>				3957.15	121097	30.60	Costa
Pisco	--	--	Epoca Indep.	24.56	59589	2426.26	Costa
Huancano	LEY	S/N	13 OCT 1900	905.14	2297	2.54	Sierra
Humay	DECRETO	S/N	25 JUN 1855	1112.96	4372	3.93	Costa
Independencia	LEY	9637	29 OCT 1942	272.34	9594	35.23	Costa
Paracas	LEY	11597	08 MAR 1951	1420.34	1139	0.80	Costa
San Andrés	LEY	4431	09 DIC 1921	39.45	15443	391.46	Costa
San Clemente	LEY	24161	04 JUN 1985	127.22	16897	132.82	Costa
Tupac Amaru Inca	LEY	24125	06 JUN 1986	55.48	11766	212.08	Costa

\* Incluye 22.32 km<sup>2</sup> de área Insular Oceánica  
P/ Población Proyectada al 30 de Junio del 2000  
FUENTE: Instituto Nacional de Estadística e Informática.

**4.7 DEPARTAMENTO DE ICA: PRINCIPALES ISLAS, UBICACIÓN POLITICA,  
SUPERFICIE, REFERENCIA Y UBICACIÓN GEOGRAFICA: 2001**

ISLA	UBICACIÓN POLITICA		SUPERFICIE (Km <sup>2</sup> )	LUGAR DE REFERENCIA	UBICACIÓN GEOGRAFICA	
	PROVINCIA	DISTRITO			LONGITUD SUR	LONGITUD OESTE
ISLA N N° 1	ICA	OCUCAJE	0.07 A/	PUNTO MEDIO	14°30'42"	75°58'24°
ISLA N N° 2	ICA	OCUCAJE	A/	PUNTO MEDIO	14°38'00"	75°58'24"
ISLA N N° 3	ICA	OCUCAJE	A/	PUNTO MEDIO	14°36'58"	75°56'42"
ISLA DE INFIERNILLO	ICA	OCUCAJE	0.05	S.GEODESICA	14°39'21"	75°55'18"
ISLA "O"	ICA	SANTIAGO	0.05	PUNTOMEDIO	14°43'12"	75°52'06"
ISLA"P" P.OLLEROS	ICA	SANTIAGO	0.03	PUNTO MEDIO	14°47'24"	75°44'36"
ISLA BALLESTAS NORTE	PISCO	PISCO	0.12	COTA 58	13°44'12"	76°55'36"
ISLA BALLESTAS CENTRO	PISCO	PISCO	0.12	FARO	13°44'36"	76°55'00"
ISLA BALLESTAS SUR O PIEDRA REDONDA	PISCO	PISCO	0.12	COTA 69	13°39'48"	76°55'35"
ISLA SAN GALLAN O SAN GAYAN	PISCO	PARACAS	9.32	COTA 432	13°50'36"	13°50'36"
ISLA DE LA VIEJA (INDEPENDENCIA)	PISCO	PARACAS	11.00	COTA 330	14°16'15"	76°12'33"
ISLA STA.ROSITA	PISCO	PARACAS	0.08	0.08	14°19'24"	76°10'42"
ISLA"N" (ENSENADA SAN FERNANDO)	NAZCA	MARCONA	0.16	PUNTO MEDIO	15°09'06"	75°21'30"
ISLA CHINCHA NORTE	CHINCHA	CARMEN	0.36	COTA 45	13°38'09"	76°23'57"
ISLA CHINCHA CENTRO	CHINCHA	CARMEN	0.40	S.GEODESICA	13°39'15"	76°24'24"
ISLA CHINCHA SUR	CHINCHA	CARMEN	0.16	COTA 43	13°39'51"	76°24'27"

A/ Es la superficie de la Isla N N° 1, se incluye las superficies RIFICIES DE LAS ISLAS N N°2 Y N N°3.

FUENTE: INSTITUTO NACIONAL DE ESTADISTICA E INFORMATICA-Dirección Técnica de Censos y Encuestas

**4.8 DEPARTAMENTO ICA: PRINCIPALES PUERTOS, CATEGORIA, UBICACIÓN GEOGRAFICA Y POLITICA : 2001**

PUERTO	CATEGORIA	UBICACIÓN GEOGRAFICA		UBICACIÓN POLITICA	
		LATITUD SUR	LONGITUD OESTE	PROVINCIA	DISTRITO
PISCO	MAYOR	13°41'38"	76°13'27"	PISCO	PISCO
GRAL. SAN MARTIN	MAYOR	13°48'10"	76°17'00"	PISCO	PARACAS
SAN NICOLAS	MAYOR	15°25'43"	75°10'00"	NAZCA	MARCONA
SAN JUAN	MENOR	15°21'00"	75°09'00"	NAZCA	MARCONA
TAMBO DE MORA	CALETA	13°27'46"	76°10'58"	CHINCHA	TAMBO DE MORA

FUENTE: INSTITUTO NACIONAL DE ESTADISTICA E INFORMATICA- Dirección Nacional de Censos y Encuestas.




#### 4.9 DEPARTAMENTO ICA: PRINCIPALES SISMOS REGISTRADOS: 1999

FECHA	HORA DE ORIGEN (H.M.S)	UBICACIÓN GEOGRÁFICA (GRADOS)		PROFUNDIDAD (KM)	MAGNITUD RICHTER (GRADOS)	EPICENTRO	INTENSIDAD, MERCALLI MODIFICADA (GRADOS)
		LATITUD SUR	LONGITUD OESTE				
20-01-99	18:09:57	15,20°	76,10°	20	5,0	100 KM AL SUR DE ICA	IV ICA, PALPA, III PISCO, SAN JUAN DE MARCONA II-III MARCONA-NAZCA, CHINCHA, II LIMA
20-04-99	04:28:17	14,21°	75,68°	74	4,4	16 KM AL S.E. DE ICA	II-III ICA.
11-05-99	20:55:25	14,82°	75,02°	44	3,8	9 KM AL N.W. DE ICA	II-III NAZCA, I PALPA
24-05-99	11:27:32	14,17°	75,80°	59	4,3	14 KM AL S.W. DE ICA	II ICA
28-05-99	16:56:34	14,99°	75,84°	55	4,5	30 KM AL NW DE NAZCA	IV NAZCA, III PALPA II-III ICA, ACARI
23-06-99	22-26-21	13,60°	76,53°	60	4,7	38 KM AL NW DE PISCO	IV PISCO, II LIMA
16-07-99	08:19:00	13,77°	75,78°	63	4,4	34 KM AL NW DE ICA	II-III ICA, II PISCO
26-07-99	18:05:40	14,52°	75,55°	46	4,0	42 KM AL SW DE PALPA	II PALPA
06-08-99	08:40:34	14,63°	75,27°	64	4,2	15 KM AL SW DE PALPA	II, III PALPA, NAZCA
31-08-99	10:00:12	16,27°	75,37°	19	4,3	103 KM AL SW DE SAN JUAN DE MARCONA	II SAN JUAN DE MARCONA
15-10-99	02:36:59	14,26°	75,76°	67	4,8	22 KM AL SW DE ICA	III-IV ICA
12-12-99	11:21:39	13,94°	76,37°	47	4,8	30 KM AL SW DE PISCO	IV PISCO, III ICA, II - III CHINCHA ALTA

Nota.- La hora origen es la hora de Lima.

FUENTE: INSTITUTO GEOFISICO DEL PERU.- BANCO NACIONAL DE DATOS GEOFISICOS.





# 5

## **Población Proyectada y Principales Características Demográficas**



### 5.1.1 DEPARTAMENTO ICA: POBLACION ESTIMADA AL 30 DE JUNIO, POR AÑOS CALENDARIOS Y SEXO, SEGÚN PROVINCIAS Y DISTRITOS: 1995-1997

DEPARTAMENTO, PROVINCIA Y DISTRITOS	1995			1996			1997		
	TOTAL	HOMBRES	MUJERES	TOTAL	HOMBRES	MUJERES	TOTAL	HOMBRES	MUJERES
<b>DEPARTAMENTO ICA</b>	<b>597503</b>	<b>295369</b>	<b>302134</b>	<b>607630</b>	<b>299997</b>	<b>307633</b>	<b>618253</b>	<b>304929</b>	<b>313324</b>
<b>ICA</b>	<b>261894</b>	<b>127468</b>	<b>134426</b>	<b>267540</b>	<b>130061</b>	<b>137479</b>	<b>273443</b>	<b>132805</b>	<b>140638</b>
Ica	112468	54163	58305	114212	54944	59268	116065	55790	60275
La Tinguiña	25017	11887	13130	26231	12451	13780	27507	13046	14461
Los Aquijes	11940	5928	6012	12173	6038	6135	12416	6153	6263
Ocucaje	3438	1807	1631	3462	1817	1645	3485	1829	1656
Pachacútec	4834	2356	2478	4929	2400	2529	5024	2445	2579
Parcona	43616	21220	22396	44785	21765	23020	45998	22337	23661
Pueblo Nuevo	4617	2319	2298	4642	2330	2312	4666	2340	2326
Salas	10570	5298	5272	10621	5318	5303	10672	5339	5333
San José de los Molinos	5711	2826	2885	5770	2852	2918	5828	2877	2951
San Juan Bautista	9358	4697	4661	9666	4846	4820	9983	5000	4983
Santiago	15743	7750	7993	15905	7821	8084	16066	7895	8171
Subtanjalla	9924	4770	5154	10442	5014	5428	10986	5271	5715
Tate	3366	1701	1665	3446	1739	1707	3527	1779	1748
Yauca del Rosario	1292	746	546	1256	726	530	1220	704	516
<b>CHINCHA</b>	<b>156980</b>	<b>76520</b>	<b>80460</b>	<b>159274</b>	<b>77546</b>	<b>81728</b>	<b>161699</b>	<b>78652</b>	<b>83047</b>
Chincha Alta	51344	24662	26682	51787	24845	26942	52278	25060	27218
Alto Larán	4478	2339	2139	4544	2370	2174	4610	2403	2207
Chavin	732	377	355	716	369	347	702	361	341
Chincha Baja	11768	5819	5949	11904	5880	6024	12049	5947	6102
El Carmen	8916	4481	4435	8903	4469	4434	8896	4462	4434
Grocio Prado	15257	7526	7731	15433	7605	7828	15624	7692	7932
Pueblo Nuevo	39614	19083	20531	40811	19638	21173	42053	20217	21836
San Juan de Yanac	940	491	449	930	486	444	920	479	441
S. Pedro de Huarcapana	1386	652	734	1394	655	739	1404	659	745
Sunampe	18406	9059	9347	18685	9187	9498	18965	9316	9649
Tambo de Mora	4139	2031	2108	4167	2042	2125	4198	2056	2142
<b>NASCA</b>	<b>53557</b>	<b>27458</b>	<b>26099</b>	<b>53444</b>	<b>27367</b>	<b>26077</b>	<b>53359</b>	<b>27298</b>	<b>26061</b>
Nasca	23991	12035	11956	24075	12066	12009	24179	12109	12070
Changuillo	2882	1563	1319	2891	1566	1325	2901	1570	1331
El Ingenio	3341	1874	1467	3372	1890	1482	3402	1905	1497
Marcona	12748	6718	6030	12400	6527	5873	12059	6344	5715
Vista Alegre	10595	5268	5327	10706	5318	5388	10818	5370	5448

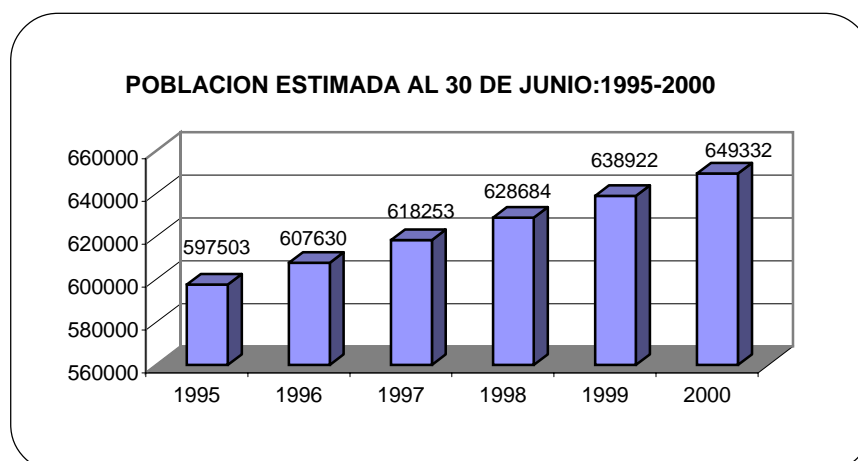
FUENTE: INEI-Población Proyectada : 1995-2000

Continúa...

### 5.1.1 DEPARTAMENTO ICA :POBLACION ESTIMADA AL 30 DE JUNIO, POR AÑOS CALENDARIOS Y SEXO, SEGÚN PROVINCIAS Y DISTRITOS: 1995-1997

DEPARTAMENTO, PROVINCIAS Y DISTRITOS	Conclusión								
	1995			1996			1997		
	TOTAL	HOMBRES	MUJERES	TOTAL	HOMBRES	MUJERES	TOTAL	HOMBRES	MUJERES
PALPA	14293	7583	6710	14578	7726	6852	14872	7873	6999
Palpa	7516	3969	3547	7658	4039	3619	7807	4114	3693
Llipata	1529	795	734	1596	828	768	1665	864	801
Río Grande	3394	1825	1569	3434	1845	1589	3474	1864	1610
Santa Cruz	1216	680	536	1238	693	545	1260	704	556
Tibillo	638	314	324	652	321	331	666	327	339
PISCO	110779	56340	54439	112794	57297	55497	114880	58301	56579
Pisco	54978	27487	27491	55888	27912	27976	56844	28362	28482
Huáncano	2145	1380	765	2176	1398	778	2207	1417	790
Humay	4420	2320	2100	4410	2312	2098	4400	2305	2095
Independencia	9046	4608	4438	9156	4658	4498	9268	4711	4557
Paracas	1204	658	546	1189	649	540	1175	642	533
San Andrés	13519	7173	6346	13889	7360	6529	14269	7555	6714
San Clemente	15170	7670	7500	15507	7832	7675	15848	7996	7852
Túpac Amaru Inca	10297	5044	5253	10579	5176	5403	10869	5313	5556

FUENTE : INEI-Población Proyectada: 1995-2000



**5.1.2 DEPARTAMENTO ICA : POBLACION ESTIMADA AL 30 DE JUNIO, POR AÑOS  
CALENDARIOS Y SEXO, SEGÚN PROVINCIAS Y DISTRITOS : 1998-2000**

DEPARTAMENTO, PROVINCIAS Y DISTRITOS	1998			1999			2000		
	TOTAL	HOMBRES	MUJERES	TOTAL	HOMBRES	MUJERES	TOTAL	HOMBRES	MUJERES
<b>DEPARTAMENTO ICA</b>	<b>628684</b>	<b>309942</b>	<b>318742</b>	<b>638922</b>	<b>314915</b>	<b>324007</b>	<b>649332</b>	<b>319885</b>	<b>329447</b>
<b>ICA</b>	<b>279312</b>	<b>135607</b>	<b>143705</b>	<b>285110</b>	<b>138398</b>	<b>146712</b>	<b>290965</b>	<b>141178</b>	<b>149787</b>
Ica	117773	56600	61173	119348	57354	61994	120957	58109	62848
La Tinguiña	28838	13674	15164	30218	14328	15890	31638	14996	16642
Los Aquijes	12662	6273	6389	12905	6394	6511	13144	6511	6633
Ocucaje	3508	1840	1668	3529	1851	1678	3548	1860	1688
Pachacútec	5120	2491	2629	5215	2537	2678	5308	2581	2727
Parcona	47232	22931	24301	48473	23532	24941	49708	24124	25584
Pueblo Nuevo	4689	2351	2338	4710	2361	2349	4729	2371	2358
Salas	10721	5363	5358	10767	5386	5381	10805	5403	5402
San José de los Molinos	5886	2906	2980	5942	2933	3009	5993	2957	3036
San Juan Bautista	10308	5162	5146	10638	5328	5310	10969	5492	5477
Santiago	16226	7971	8255	16378	8045	8333	16520	8113	8407
Subtanjalla	11555	5542	6013	12147	5826	6321	12759	6117	6642
Tate	3609	1819	1790	3690	1860	1830	3771	1900	1871
Yauca del Rosario	1185	684	501	1150	663	487	1116	644	472
<b>CHINCHA</b>	<b>163999</b>	<b>79742</b>	<b>84257</b>	<b>166263</b>	<b>80829</b>	<b>85434</b>	<b>168578</b>	<b>81920</b>	<b>86658</b>
Chincha Alta	52634	25225	27409	52977	25385	27592	53352	25556	27796
Alto Larán	4675	2436	2239	4739	2469	2270	4803	2501	2302
Chavín	689	354	335	677	348	329	666	342	324
Chincha Baja	12187	6013	6174	12324	6080	6244	12457	6144	6313
El Carmen	8883	4454	4429	8867	4445	4422	8848	4435	4413
Grocio Prado	15804	7778	8026	15983	7865	8118	16156	7948	8208
Pueblo Nuevo	43324	20822	22502	44574	21421	23153	45856	22029	23827
San Juan de Yanac	910	474	436	900	469	431	890	464	426
S. Pedro de Huarcapana	1415	664	751	1427	670	757	1440	675	765
Sunampe	19245	9450	9795	19523	9586	9937	19796	9716	10080
Tambo de Mora	4233	2072	2161	4272	2091	2181	4314	2110	2204
<b>NASCA</b>	<b>53240</b>	<b>27227</b>	<b>26013</b>	<b>53089</b>	<b>27146</b>	<b>25943</b>	<b>52947</b>	<b>27061</b>	<b>25886</b>
Nasca	24251	12143	12108	24304	12170	12134	24364	12197	12167
Changuillo	2911	1576	1335	2919	1580	1339	2929	1585	1344
El Ingenio	3431	1921	1510	3457	1936	1521	3483	1950	1533
Marcona	11726	6167	5559	11394	5993	5401	11071	5821	5250
Vista Alegre	10921	5420	5501	11015	5467	5548	11100	5508	5592
<b>PALPA</b>	<b>15161</b>	<b>8024</b>	<b>7137</b>	<b>15445</b>	<b>8173</b>	<b>7272</b>	<b>15745</b>	<b>8329</b>	<b>7416</b>
Palpa	7950	4189	3761	8090	4263	3827	8239	4341	3898
Llipata	1737	901	836	1811	939	872	1889	980	909
Río Grande	3513	1885	1628	3547	1903	1644	3584	1922	1662
Santa Cruz	1281	716	565	1303	728	575	1325	739	586
Tibillo	680	333	347	694	340	354	708	347	361

FUENTE : INEI-Población Proyectada: 1995-2000

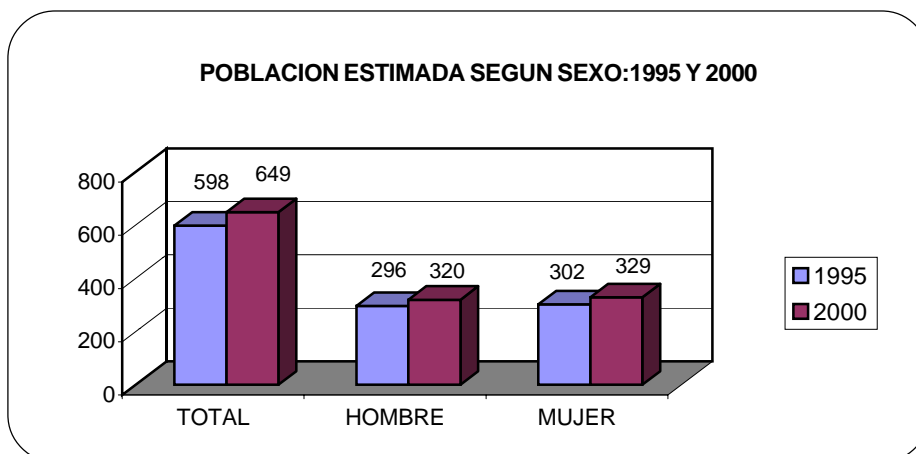
Continúa...

**5.1.2 DEPARTAMENTO ICA : POBLACION ESTIMADA AL 30 DE JUNIO, POR AÑOS  
CALENDARIOS Y SEXO, SEGÚN PROVINCIAS Y DISTRITOS : 1998-2000**

Conclusión.

DEPARTAMENTO, PROVINCIAS Y DISTRITOS	1998			1999			2000		
	TOTAL	HOMBRES	MUJERES	TOTAL	HOMBRES	MUJERES	TOTAL	HOMBRES	MUJERES
<b>PISCO</b>	<b>116972</b>	<b>59342</b>	<b>57630</b>	<b>119015</b>	<b>60369</b>	<b>58646</b>	<b>121097</b>	<b>61397</b>	<b>59700</b>
Pisco	57791	28826	28965	58675	29264	29411	59589	29709	29880
Huáncano	2237	1435	802	2267	1454	813	2297	1473	824
Humay	4390	2299	2091	4381	2294	2087	4372	2288	2084
Independencia	9378	4766	4612	9487	4820	4667	9594	4873	4721
Paracas	1162	634	528	1150	628	522	1139	321	518
San Andrés	14655	7757	6898	15046	7963	7083	15443	8169	7274
San Clemente	16196	8170	8026	16546	8345	8201	16897	8518	8379
Túpac Amaru Inca	11163	5455	5708	11463	5601	5862	11766	5746	6020

FUENTE : INEI-Población Proyectada 1995-2000





5.1.3 DEPARTAMENTO ICA: POBLACION ESTIMADA AL 30 DE JUNIO, POR  
AÑO, SEGÚN SEXO Y GRUPOS QUINQUENALES DE EDAD:1995-2001

SEXO Y GRUPOS DE EDAD	AÑOS						
	1995	1996	1997	1998	1999	2000	2001
<b>TOTAL</b>	<b>597503</b>	<b>607630</b>	<b>618253</b>	<b>628684</b>	<b>638922</b>	<b>649332</b>	<b>659747</b>
0-4	66283	66393	66560	66693	66795	66902	66897
5-9	66212	66113	66026	65943	65868	65834	65951
10-14	68260	68161	68102	67979	67794	67579	67483
15-19	66994	67658	67993	68198	68290	68382	68320
20-24	58426	59689	61126	62544	63818	64865	65620
25-29	50610	51560	52721	53856	54997	56204	57597
30-34	44241	45383	46506	47578	48645	49765	50893
35-39	37284	38598	40013	41416	42804	44175	45393
40-44	31713	32819	33934	35053	36222	37453	38789
45-49	26027	27029	28111	29218	30338	31441	32561
50-54	20974	21720	22574	23504	24469	25500	26505
55-59	18216	18572	18911	19259	19659	20190	20931
60-64	14724	15230	15720	16186	16635	17080	17434
65-69	10745	11228	11750	12287	12816	13331	13812
70-74	7570	7865	8187	8527	8885	9268	9703
75-79	4999	5178	5377	5592	5821	6067	6319
80 Y+	4225	4434	4642	4851	5066	5296	5539
<b>HOMBRES</b>	<b>295369</b>	<b>299997</b>	<b>304929</b>	<b>309942</b>	<b>314915</b>	<b>319885</b>	<b>324850</b>
0-4	34301	34362	34445	34517	34587	34644	34656
5-9	33780	33796	33837	33888	33951	34045	34130
10-14	34569	34514	34507	34498	34467	34416	34459
15-19	33395	33865	34132	34288	34326	34330	34314
20-24	28262	28849	29577	30338	31053	31641	32090
25-29	24243	24591	25025	25515	26018	26560	27242
30-34	20886	21380	21879	22377	22895	23464	23934
35-39	17742	18254	18821	19411	20010	20585	21174
40-44	15428	15873	16319	16768	17248	17761	18301
45-49	12938	13403	13896	14392	14878	15351	15818
50-54	10251	10649	11113	11621	12161	12705	13180
55-59	9098	9220	9332	9458	9620	9848	10247
60-64	7271	7517	7757	7989	8210	8422	8550
65-69	5263	5481	5720	5968	6218	6457	6691
70-74	3676	3809	3956	4111	4274	4449	4642
75-79	2365	2446	2537	2637	2742	2853	2965
80 Y+	1901	1988	2076	2166	2257	2354	2457
<b>MUJERES</b>	<b>302134</b>	<b>307633</b>	<b>313324</b>	<b>318742</b>	<b>324007</b>	<b>329447</b>	<b>334897</b>
0-4	31982	32031	32115	32176	32208	32258	32241
5-9	32432	32317	32189	32055	31917	31789	31821
10-14	33691	33647	33595	33481	33327	33163	33024
15-19	33599	33793	33861	33910	33964	34052	34006
20-24	30164	30840	31549	32206	32765	33224	33530
25-29	26367	26969	27696	28341	28979	29644	30355
30-34	23355	24003	24627	25201	25750	26301	26959
35-39	19542	20344	21192	22005	22794	23590	24219
40-44	16285	16946	17615	18285	18974	19692	20488
45-49	13089	13626	14215	14826	15460	16090	16743
50-54	10723	11071	11461	11883	12308	12795	13325
55-59	9118	9352	9579	9801	10039	10342	10684
60-64	7453	7713	7963	8197	8425	8658	8884
65-69	5482	5747	6030	6319	6598	6874	7121
70-74	3894	4056	4231	4416	4611	4819	5061
75-79	2634	2732	2840	2955	3079	3214	3354
80 Y+	2324	2446	2566	2685	2809	2942	3082

FUENTE:INEI-PROYECCIONES DEPARTAMENTALES DE LA POBLACION: 1995-2025

**5.1.4 DEPARTAMENTO ICA: INDICADORES DEMOGRAFICOS POR  
QUINQUENIOS: 1995 -2015**

INDICADOR	1995-2000	2000-2005	2005-2010	2010-2015
<b>FECUNDIDAD</b>				
NACIMIENTO PROMEDIO ANUAL	14034	13863	13499	13083
TASA GLOBAL DE FECUNDIDAD (HIJOS POR MUJER)	2.6	2.3	2.1	2.0
TASA BRUTA DE NATALIDAD (POR MIL)	22.5	20.5	18.6	17.0
<b>MORTALIDAD</b>				
DEFUNCIONES PROMEDIO ANUAL	3314	3629	3996	4412
TASA BRUTA DE MORTALIDAD ( POR MIL)	5.3	5.4	5.5	5.7
TASA MORTALIDAD INFANTIL	29	26	23	21
MUJER	26	23	21	19
HOMBRE	32	29	26	24
ESPERANZA DE VIDA AL NACER (AÑOS)	73.0	74.2	75.2	76.1
MUJER	75.7	76.9	78.0	78.9
HOMBRE	70.6	71.6	72.6	73.4
TASA DE CRECIMIENTO	1.7	1.5	1.3	1.2
<b>MIGRACION</b>				
TASA PERIÓDICA DE INMIGRACIÓN				
MUJER	14.9	13.5	12.5	11.6
HOMBRE	16.7	15.2	14.0	13.1
TASA PERIODICA DE EMIGRACION				
MUJER	14.2	12.7	11.6	10.8
HOMBRE	18.1	15.6	14.3	13.4

FUENTE : INEI - Proyecciones Departamentales de la Población: 1995-2025 - Lima 1996



## NATALIDAD

### TASA BRUTA DE NATALIDAD (TBN)

En el departamento de Ica, La Tasa Bruta de Natalidad (TBN), indicador que mide la frecuencia anual de nacimientos ocurridos, nos estaría indicando que para el período 2000-2005, nacerían en nuestro departamento un promedio de 21 niños por cada mil habitantes.

### TASA GLOBAL DE FECUNDIDAD (TGF)

La Tasa Global de Fecundidad (TGF), es una de las variables demográficas más importantes para evaluar la tendencia de crecimiento de la población, indicándonos el número promedio de hijos que llega a tener una mujer al completar su vida reproductiva (hacia los 49 años). Para el período 2000-2005, la fecundidad en el departamento de Ica, alcanza en promedio a 2,3 hijos por mujer.

## MORTALIDAD

### TASA BRUTA DE MORTALIDAD (TBM)

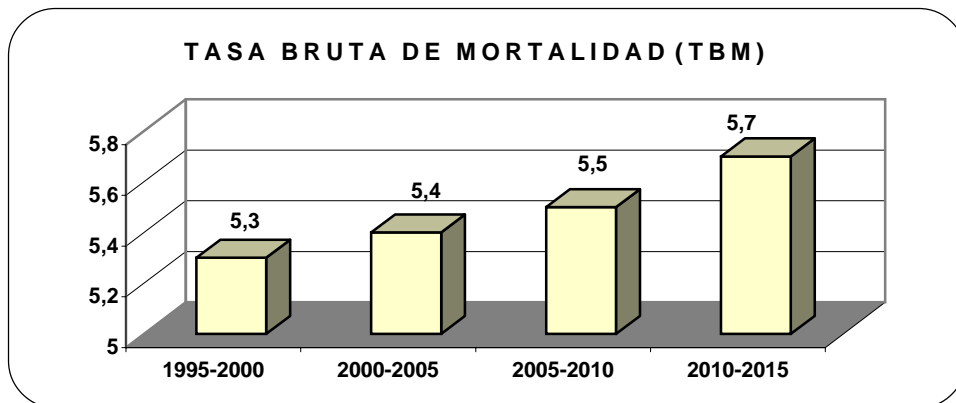
La Tasa Bruta de Mortalidad (TBM) representa la frecuencia de las defunciones ocurridas por cada mil habitantes, en un período de un año. Este indicador nos muestra que para el período 2000-2005, la mortalidad en el departamento de Ica alcanzará 5,4 defunciones por cada mil habitantes.

### TASA DE MORTALIDAD INFANTIL

La TMI, representa la frecuencia de muertes de niños menores de un año de edad por cada mil niños nacidos vivos. En el departamento de Ica la mortalidad infantil ha ido disminuyendo paulatinamente, lo cual indica que las campañas de salud, orientados a dar asistencia médica y cuidados a la niñez, han surtido efecto, así podemos observar que para el período 2000-2005 se estima que por cada mil niños nacidos vivos 26 mueren antes de cumplir el primer año de vida, siendo del sexo femenino de 23 y del sexo masculino 29 que mueren antes de cumplir el primer año por cada mil niños nacidos vivos. En 1987 se estimaba una Tasa de Mortalidad Infantil de 65,2 defunciones, disminuyendo en 1996 a 39 defunciones por cada mil nacidos vivos

### ESPERANZA DE VIDA AL NACER

Es el promedio de años que espera vivir un recién nacido si las condiciones de mortalidad existentes a la fecha persistieran durante toda su vida. Este indicador resume las condiciones de vida de la población; es decir, el ambiente donde se desarrolla, los niveles de ingreso, el acceso a los servicios de salud, los principales servicios que debe disponer la vivienda, etc. Un niño nacido en el departamento de Ica entre los años 2000-2005, espera vivir un promedio de 76 años.



## FECUNDIDAD DE ADOLESCENTES

Para los efectos de este informe se considera como adolescentes las mujeres de 15 a 19 años. La condición reproductiva de las adolescentes es un tópico de reconocida importancia, no solo en lo concerniente con embarazos no deseados y abortos, sino también en relación con las consecuencias económicas y de salud.

Los embarazos a muy temprana edad formando parte del patrón cultural de algunas regiones y grupos sociales, pero en las grandes ciudades generalmente no son deseados y se dan en parejas que no han iniciado una vida en común o tienen lugar en situaciones de unión consensual, lo que generalmente termina con el abandono de la mujer y del hijo, configurando así el

problema social de la madre soltera, como es conocido en el Perú. Muchos de estos embarazos terminan en abortos practicados por personas empíricas y en condiciones sanitarias inadecuadas, a pesar que el aborto es ilegal en el Perú.

Si bien las tasas de fecundidad de las adolescentes han descendido en la mayoría de los llamados países en vía de desarrollo durante los últimos 20 años, aún así su conducta reproductiva es una gran preocupación. En comparación con los cambios en fecundidad observados en los grupos de mujeres de mayor edad, en gran parte como resultado del uso de métodos de planificación familiar, las reproducciones en la fecundidad de adolescentes son principalmente obtenidas mediante la postergación de la primera unión.

DEPARTAMENTO ICA: FECUNDIDAD DE ADOLESCENTES POR EDAD, LUGAR DE RESIDENCIA Y EDUCACION, 1996

EDAD RESIDENCIA EDUCACION	ADOLESCENTES QUE YA SON MADRES	EMBARAZADAS CON EL PRIMER HIJO	ALGUNA VEZ EMBARAZADA	NUMERO DE ADOLESCENTES
<b>EDAD</b>				
15	0,0	0,0	0,0	34
16	1,8	0,0	1,8	37
17	(14,7)	(0,0)	(14,7)	23
18	9,1	9,1	18,2	44
19	(23,4)	(0,0)	(23,4)	31
<b>AREA DE RESIDENCIA</b>				
URBANA	8,2	2,3	10,5	147
RURAL	(14,3)	(2,9)	(17,1)	(23)
<b>NIVEL DE EDUCACION</b>				
SIN EDUCACION	N.A	N.A	N.A	1
PRIMARIA	N.A	N.A	N.A	7
SECUNDARIA	10,1	2,7	12,8	126
SUPERIOR	3,6	0,0	3,6	37
<b>TOTAL</b>	<b>9,1</b>	<b>2,4</b>	<b>11,5</b>	<b>170</b>

( ): Menos de 50 casos no ponderados N.A : No Aplicable  
FUENTE: INEI - ENCUESTA NACIONAL DE DEMOGRAFIA Y SALUD - ENDES 1996



**6**

# **Importancia Económica**



## 6.1 AGROPECUARIO

### 6.1.1 DEPARTAMENTO ICA: PRODUCCION ANUAL DE PRINCIPALES PRODUCTOS AGROPECUARIOS, 1996 - 2000 (T.M.)

PRODUCTO	AÑOS				
	1996	1997	1998	1999	2000
<b>Productos Agrícolas</b>					
Algodón Rama	83695	58144	51372	55238	66796
Maíz Duro	44740	65902	56722	54400	78470
Papa Costa	50581	40291	58225	51775	34305
Alfalfa	81719	80562	95430	99582	105703
Espárrago	44873	55198	51546	85287	77142
Maíz Chala	5991	5230	8986	6585	8609
Camote	2721	2993	2909	5770	5004
Marigol	1620	-	173	-	-
Mango	1938	3147	1126	6563	5460
Manzana	4332	5812	3023	3936	5218
Naranja	10623	11505	7441	9725	12094
Pallar	7239	4987	4336	8020	6937
Palta	4979	5055	2611	2656	3714
Tomate	100976	99146	55676	24998	56497
Vid	34288	36667	16764	20739	31108
Zapallo	8403	14024	17532	12638	14178
<b>Productos Pecuarios</b>					
Carne de Ave	13564	14214	20327	22464	29323
Carne de Ovino	81	82	72	236	360
Carne de Porcino	2152	2524	1545	2383	2218
Carne de Vacuno	3179	3019	1635	2790	2991
Carne de Caprino	209	215	227	456	558
Leche	14844	14985	16928	17561	14976
Huevos	23074	22746	24213	20813	19103

FUENTE : Dirección Regional de Agricultura - Ica

En el departamento de Ica, la producción de Algodón Rama para el año 2000 fue de 66 mil 796 TM, habiéndose incrementado en 20,9% con respecto al año 1999. Cabe mencionar que la producción de la Papa Costa fue de 34 mil 305 TM y el Maíz Duro con una

producción de 78 mil 470 TM y de Tomate que fue de 56 mil 497 TM.

Es importante indicar que la producción de Espárragos disminuyó en 8 mil 145 TM con respecto al año 1999.

**6.1.2 DEPARTAMENTO ICA: SUPERFICIE SEMBRADA DE LOS PRINCIPALES  
CULTIVOS PROGRAMADOS, SEGÚN CAMPAÑA, 1995 -2000  
(T.M.)**

PRODUCTO	AÑOS				
	95/96	96/97	97/98	98/99	99/2000
<b>Productos Agrícolas</b>					
Algodón Rama	47346	34498	52064	38429	35469
Maíz Duro	7710	10056	9085	8686	12065
Papa Costa	1566	2139	1978	1958	1223
Alfalfa	3435	72	222	273	203
Espárrago	5439	866	1481	1628	921
Maíz Chala	221	191	311	263	226
Camote	308	300	289	416	366
Mango	641	5	54	2	14
Naranja	962	2	10	6	42
Pallar	3946	5269	2833	4546	4567
Palta	567	49	8	45	21
Tomate	1430	1609	1048	659	776
Vid	5122	237	329	636	249

NOTA.- Campaña 1999/2000 solo información de Agosto-Junio

FUENTE : Dirección Regional de Agricultura - Ica

**6.1.3 DEPARTAMENTO ICA: PRECIOS PROMEDIO EN CHACRA DE LOS  
PRINCIPALES PRODUCTOS AGRICOLAS REGIONALES, 1996 -2000  
(T.M.)**

PRODUCTO	AÑOS				
	1996	1997	1998	1999	2000
<b>Productos Agrícolas</b>					
Algodón Rama	1.58	2.29	2.47	2.51	2.00
Maíz Duro	0.60	0.53	0.57	0.60	0.59
Papa Costa	0.84	0.68	0.84	0.28	0.58
Alfalfa	0.23	0.21	0.20	0.16	0.14
Espárrago	1.95	2.11	2.50	3.39	2.58
Maíz Chala	0.25	0.26	0.29	0.26	0.13
Camote	0.31	0.32	0.42	0.24	0.30
Mango	0.81	0.74	1.17	0.82	0.81
Naranja	0.81	0.87	1.21	0.94	0.85
Pallar	2.03	1.97	3.04	1.99	1.36
Palta	1.85	1.94	2.14	1.58	1.23
Tomate	0.17	0.20	0.46	0.38	0.37
Vid	1.09	0.84	1.67	1.77	1.25
Zapallo	-	-	-	0.37	0.46

FUENTE : Dirección Regional de Agricultura - Ica



**6.1.4 DEPARTAMENTO ICA: RESUMEN DE SIEMBRAS DE LOS PRINCIPALES CULTIVOS,  
SEGÚN CAMPAÑA AGRÍCOLA 1998-1999 Y 1999-2000  
(Has.)**

**a) Cultivos Transitorios**

Cultivos	Programación Campaña 1999-2000 (Ago - Jul)	Ejecutado Campaña Agosto - Diciembre		Ejecutado Respecto a Programado (%)	Var. Respecto a Campaña Anterior	
		1999-2000	1998-1999		(Has.)	(%)
<b>Total Programado</b>	<b>75872</b>	<b>30047</b>	<b>34212</b>	<b>39,6</b>	<b>-4165</b>	<b>-12,2</b>
<b>1. De Consumo Humano</b>	<b>19192</b>	<b>2091</b>	<b>3969</b>	<b>10,9</b>	<b>-1878</b>	<b>-47,3</b>
Ají	93	36	82	38,7	-46	-56,1
Ajo	2	2	2	100,0	-	-
Arveja Grano Verde	152	11	35	7,2	-24	-68,6
Camote	412	132	263	32,0	-131	-49,8
Cebada Grano	40	31	16	77,5	15	93,8
Cebolla	170	76	58	44,7	18	31,0
Frijol Castilla	310	90	355	29,0	-265	-74,6
Frijol Grano Seco	2510	50	451	2,0	-401	-88,9
Frijol Grano Verde	300	-	-	-	-	-
Frijol Vainita	60	9	7	15,0	2	28,6
Garbanzo	1800	-	-	-	-	-
Haba Grano Seco	50	17	12	34,0	5	41,7
Haba Grano Verde	50	-	-	-	-	-
Maíz Amiláceo	785	310	136	39,5	174	127,9
Maíz Choclo	1702	162	337	9,5	-175	-51,9
Maíz Morado	128	2	47	1,6	-45	-95,7
Maní	35	3	10	8,6	-7	-70,0
Mashua	2	-	-	-	-	-
Melón	322	20	56	6,2	-36	-64,3
Olluco	-	13	14	N.C.	-1	-7,1
Pallar Grano Seco	4900	212	880	4,3	-668	-75,9
Pallar Grano Verde	870	243	341	27,9	-98	-28,7
Papa Costa	2350	8	27	0,3	-19	-70,4
Papa Sierra	70	16	25	22,9	-9	-36,0
Sandía	370	101	177	27,3	-76	-42,9
Tomate	805	251	321	31,2	-70	-21,8
Trigo	150	37	17	24,7	20	117,6
Yuca	190	133	114	70,0	19	16,7
Zapallo	564	126	186	22,3	-60	-32,3
<b>2. De Consumo Industrial</b>	<b>56500</b>	<b>27908</b>	<b>30070</b>	<b>49,4</b>	<b>-2162</b>	<b>-7,2</b>
Algodón en Rama	45500	24063	26354	52,9	-2291	-8,7
Maíz Amarillo Duro	11000	3845	3716	35,0	129	3,5
<b>3. Pastos Cultivados</b>	<b>180</b>	<b>48</b>	<b>173</b>	<b>26,7</b>	<b>-125</b>	<b>-72,3</b>
Maíz Chala	180	48	173	26,7	-125	-72,3

N.C: No Calculable.

FUENTE: Oficina de Información Agraria - Ica

## b) Cultivos Semipermanentes

Cultivos	Programación Campaña 1999-2000 (Ago - Jul)	Ejecutado Campaña Agosto - Diciembre		Ejecutado Respecto a Programado (%)	Var. Respecto a Campaña Anterior	
		1999-2000	1998-1999		(Has.)	(%)
<b>Total Programado</b>	<b>436</b>	<b>228</b>	<b>809</b>	<b>52,3</b>	<b>-581</b>	<b>-71,8</b>
Alfalfa	60	81	221	135,0	-140	-63,3
Espárrago	356	142	563	39,9	-421	-74,8
Plátano	-	3	-	N.C.	3	N.C.
Tuna	20	2	25	10,0	-23	-92,0

N.C.= No Calculable  
FUENBTE: Oficina de Información Agraria - Ica

## c) Cultivos Permanentes

Cultivos	Programación Campaña 1999-2000 (Ago - Jul)	Ejecutado Campaña Agosto Diciembre		Ejecutado Respecto a Programado (%)	Var. Respecto a Campaña Anterior	
		1999-2000	1998-1999		(Has.)	(%)
<b>Total Programado</b>	<b>154</b>	<b>511</b>	<b>176</b>	<b>31,8</b>	<b>335</b>	<b>190,3</b>
Higuera	-	-	18	N.C	-18	-100,0
Lúcuma	10	10	5	100,0	5	100,0
Mandarina	20	152	-	760,0	152	N.C
Manzana	10	-	-	-	-	-
Melocotón (Durazno)	-	6	-	N.C	6	N.C
Naranja	-	25	-	N.C	25	N.C
Palma Datilera	20	-	-	-	-	-
Palto	10	5	15	50,0	-10	-66,7
Tangelo	22	123	71	559,1	52	73,2
Vid	62	190	67	306,5	123	183,6

N.C.= No Calculable  
FUENTE: Oficina de Información Agraria - Ica

## CARACTERISTICAS DEL PRODUCTOR AGROPECUARIO

El departamento de Ica cuenta con 28 845 productores agropecuarios, los cuales conducen igual número de unidades agropecuarias (UA) con una extensión total de 245 876,52 Has. El 98,6% de estos productores poseen unidades con tierras y el 1,4% no la poseen, dedicándose exclusivamente a la actividad pecuaria o avícola.

De las unidades agropecuarias con tierras, 28 245 productores mantienen sus unidades en operación y 208 las tienen en situación de abandono. En términos de superficie esto significa que el 99,0% (243 453,54 Has.) de las tierras agropecuarias están siendo trabajadas y únicamente el 1,0% (2 422,98 Has.) se hallan en estado de abandono.

### 6.1.5 DEPARTAMENTO ICA: NUMERO DE PRODUCTORES Y SUPERFICIE DE LAS UNIDADES AGROPECUARIAS QUE CONDUCEN, SEGÚN REGION NATURAL Y CONDICION DE LAS MISMAS

REGION NATURAL Y CONDICION DE LAS UNIDADES AGROPECUARIAS	PRODUCTORES		SUPERFICIE	
	Nº	%	Has.	%
<b>TOTAL</b>	<b>28845</b>	<b>100,0</b>	<b>245876.52</b>	<b>100,0</b>
CON UNIDADES AGROPECUARIAS TIERRAS	28453	98,6	245876.52	100,0
TRABAJADAS	28245	97,9	243453.54	99,0
ABANDONADAS	208	0,7	2422.98	1,0
UNIDADES AGROPECUARIAS SIN TIERRAS 1/	392	1,4	-	-
<b>COSTA</b>	<b>27137</b>	<b>100,0</b>	<b>168630.25</b>	<b>100,0</b>
UNIDADES AGROPECUARIAS CON TIERRAS	26845	98,9	168630.25	100,0
TRABAJADAS	26638	98,2	166208.27	98,6
ABANDONADAS	207	0,8	2421.98	1,4
UNIDADES AGROPECUARIAS SIN TIERRAS 1/	<b>292</b>	<b>1,1</b>	-	-
<b>SIERRA</b>	<b>1708</b>	<b>100,0</b>	<b>77246.27</b>	<b>100,0</b>
UNIDADES AGROPECUARIAS CON TIERRAS	1608	94,1	77246.27	100,0
TRABAJADAS	1607	94,1	77245.27	100,0
ABANDONADAS	1	0,1	1.00	-
UNIDADES AGROPECUARIAS SIN TIERRAS 1/	100	5,9	-	-

*Continúa...*

**6.1.5 DEPARTAMENTO ICA: CONDICION JURIDICA DE LOS PRODUCTORES  
AGROPECUARIOS, SEGÚN PROVINCIA**

PROVINCIA Y CONDICION JURIDICA	PRODUCTORES 1/		SUPERFICIE	
	N°	%	Has	%
<b>TOTAL</b>	<b>28245</b>	<b>100,0</b>	<b>243453.54</b>	<b>100,0</b>
PERSONA NATURAL	27036	95,7	154792.85	63,6
SOCIEDAD DE HECHO	926	3,3	5917.15	2,4
SOCIEDAD DE RESPONSABILIDAD LTDA	59	0,2	6045.66	2,5
SOCIEDAD ANONIMA	124	0,4	8514.66	3,5
COMUNIDAD CAMPESINA	7	(a)	57769.13	23,7
COOPERATIVA	38	0,1	7056.81	2,9
OTRA	55	0,3	3357.28	1,4
<b>ICA</b>	<b>12473</b>	<b>100,0</b>	<b>73021.91</b>	<b>100,0</b>
PERSONA NATURAL	12261	96,2	48603.91	66,6
SOCIEDAD DE HECHO	359	2,8	1747.10	2,4
SOCIEDAD DE RESPONSABILIDAD LTDA	21	0,2	2358.81	3,2
SOCIEDAD ANONIMA	43	0,3	5519.86	7,6
COMUNIDAD CAMPESINA	3	(a)	8421.47	11,5
COOPERATIVA	21	0,2	4698.46	6,4
OTRA	35	0,3	1672.30	2,3
<b>CHINCHA</b>	<b>7796</b>	<b>100,0</b>	<b>81333.68</b>	<b>100,0</b>
PERSONA NATURAL	7401	94,9	47964.81	59,0
SOCIEDAD DE HECHO	303	3,9	2171.64	2,7
SOCIEDAD DE RESPONSABILIDAD LTDA	28	0,4	1306.50	1,6
SOCIEDAD ANONIMA	51	0,7	1791.98	2,2
COMUNIDAD CAMPESINA	3	(a)	27981.16	34,4
COOPERATIVA	2	(a)	27.00	(a)
OTRA	8	0,1	90.59	0,1
<b>NAZCA</b>	<b>2298</b>	<b>100,0</b>	<b>22516.19</b>	<b>100,0</b>
PERSONA NATURAL	2151	93,6	18596.03	82,6
SOCIEDAD DE HECHO	128	5,6	985.79	4,4
SOCIEDAD ANONIMA	2	0,1	10.50	(a)
COOPERATIVA	14	0,6	2294.35	10,2
OTRA	3	0,1	629.52	2,8
<b>PALPA</b>	<b>1241</b>	<b>100,0</b>	<b>28973.82</b>	<b>100,0</b>
PERSONA NATURAL	1201	96,8	7271.63	25,2
SOCIEDAD DE HECHO	36	2,8	302.57	1,0
SOCIEDAD ANONIMA	1	0,1	27.02	0,1
COOPERATIVA	1	0,1	21366.50	73,7
OTRA	2	0,2	6.10	(a)
<b>PISCO</b>	<b>4167</b>	<b>100,0</b>	<b>37607.95</b>	<b>100,0</b>
PERSONA NATURAL	4022	96,5	32356.47	86,1
SOCIEDAD DE HECHO	100	2,5	710.06	1,9
SOCIEDAD DE RESPONSABILIDAD LTDA	10	0,2	2380.35	6,3
SOCIEDAD ANONIMA	27	0,6	1165.30	3,1
COOPERATIVA	1	(a)	37.00	0,1
OTRA	7	0,2	958.77	2,5

1/ Solo considera a los productores con unidades agropecuarias que tienen tierras trabajadas

(a) Porcentaje no significativo

FUENTE: INEI - CENSO NACIONAL AGROPECUARIO, 1994

**6.1.6 DEPARTAMENTO ICA: NUMERO DE PRODUCTORES Y SUPERFICIE DE LAS UNIDADES AGROPECUARIAS QUE CONDUCEN, SEGÚN PROVINCIA Y TAMAÑO DE LAS MISMAS**

PROVINCIA Y TAMAÑO DE LAS UA (Has.) 2/	PRODUCTORES 1/		SUPERFICIE	
	N°	%	Has	%
<b>TOTAL</b>	<b>28245</b>	<b>100,0</b>	<b>243453.54</b>	<b>100,0</b>
MENOS DE 3,0	13967	49,4	10033.88	4,1
DE 3,0 A 9,9	11352	40,2	56944.49	23,4
DE 10,0 A 49,9	2447	8,7	45493.36	18,7
DE 50,0 Y MAS	479	1,7	130981.81	53,8
<b>ICA</b>	<b>12743</b>	<b>100,0</b>	<b>73021.90</b>	<b>100,0</b>
MENOS DE 3,0	8610	67,6	5142.72	7,0
DE 3,0 A 9,9	3352	26,3	15695.99	21,5
DE 10,0 A 49,9	604	4,7	11722.29	16,1
DE 50,0 Y MAS	177	1,4	40460.90	55,4
<b>CHINCHA</b>	<b>7796</b>	<b>100,0</b>	<b>81333.69</b>	<b>100,0</b>
MENOS DE 3,0	3904	50,1	2841.60	3,4
DE 3,0 A 9,9	3020	38,7	15189.92	18,7
DE 10,0 A 49,9	704	9,0	13646.15	16,8
DE 50,0 Y MAS	168	2,2	49656.02	61,1
<b>NAZCA</b>	<b>2298</b>	<b>100,0</b>	<b>22516.18</b>	<b>100,0</b>
MENOS DE 3,0	365	15,9	449.88	2,0
DE 3,0 A 9,9	1551	67,5	8093.89	35,9
DE 10,0 A 49,9	317	13,8	6032.28	26,8
DE 50,0 Y MAS	65	2,8	7940.13	35,3
<b>PALPA</b>	<b>1241</b>	<b>100,0</b>	<b>28973.82</b>	<b>100,0</b>
MENOS DE 3,0	426	34,3	546.00	1,9
DE 3,0 A 9,9	660	53,2	3483.07	12,0
DE 10,0 A 49,9	141	11,4	2570.75	8,9
DE 50,0 Y MAS	14	1,1	22374.00	77,2
<b>PISCO</b>	<b>4167</b>	<b>100,0</b>	<b>37607.95</b>	<b>100,0</b>
MENOS DE 3,0	662	15,9	1053.68	2,8
DE 3,0 A 9,9	2769	66,5	14481.62	38,5
DE 10,0 A 49,9	681	16,3	11521.89	30,6
DE 50,0 Y MAS	55	1,3	10550.76	28,1

1/ Solo considera a los productores con unidades agropecuarias que tienen tierra trabajadas

2/ Se han establecido cuatros de tamaño de las U.A. Minifundio (con menos de 3,0 has), Pequeña Agricultura (entre 3,0 a .9has), Mediana Agricultura (de 10,0 a 49,9 has), y Gran Agricultura (de 50,0 y más has)

FUENTE: INEI - CENSOS NACIONAL AGROPECUARIO, 1994

## 6.2 PESCA

**6.2.1 DEPARTAMENTO ICA: VOLUMEN DE DESEMBARQUE DE PRODUCTOS HIDROBIOLÓGICOS PARA CONSUMO HUMANO DIRECTO POR ESPECIES, SEGÚN MESES, 2000 (TM)**

ESPECIES	MESES											
	ENE	FEB	MAR	ABR	MAY	JUN	JUL	AGO	SET	OCT	NOV	DIC
<b>TOTAL</b>	<b>1719</b>	<b>1434</b>	<b>1712</b>	<b>1350</b>	<b>1348</b>	<b>1124</b>	<b>1030</b>	<b>1000</b>	<b>846</b>	<b>1457</b>	<b>892</b>	<b>1274</b>
<b>FRESCO</b>	<b>884</b>	<b>1021</b>	<b>1091</b>	<b>991</b>	<b>992</b>	<b>750</b>	<b>743</b>	<b>650</b>	<b>565</b>	<b>1109</b>	<b>556</b>	<b>692</b>
AYANQUE	19	13	6	6	4	2	1	1	1	1	1	3
BONITO	1	5	4	3	6	2	1	1	3	-	-	-
CABALLA	10	6	2	2	1	-	-	-	1	3	-	1
CABINZA	146	140	137	89	94	95	42	39	8	39	40	49
CABRILLA	37	30	39	34	31	20	16	14	9	15	18	23
CACHEMA	8	13	29	13	-	-	-	-	-	1	-	-
COCO	10	8	14	9	19	5	3	1	1	1	2	3
COJINOVA	29	46	9	3	5	12	2	4	8	4	4	15
CORVINA	-	-	2	-	-	-	1	1	-	4	-	1
CHITA	2	2	1	-	1	-	-	1	1	1	1	3
GUITARRA	3	2	2	1	-	-	-	-	-	1	1	1
JUREL	17	15	2	3	1	2	3	2	1	7	3	6
LISA	9	6	8	3	1	1	2	2	3	6	5	6
LORNA	109	52	37	14	10	18	12	15	13	14	22	17
MACHETE	47	10	7	1	4	58	-	16	2	7	10	1
MERO	5	7	12	7	5	-	-	-	-	-	-	-
MOJARRILLA	3	3	5	5	5	2	2	2	2	3	3	3
PAMPANO	2	2	2	5	2	-	-	-	-	-	-	1
PEJERREY	24	25	37	5	2	8	9	17	15	22	31	51

Continúa...

**6.2.1 DEPARTAMENTO ICA: VOLUMEN DE DESEMBARQUE DE PRODUCTOS HIDROBIOLÓGICOS PARA CONSUMO HUMANO DIRECTO POR ESPECIES, SEGÚN MESES, 2000**  
(TM) Conclusión.

ESPECIES	MESES											
	ENE	FEB	MAR	ABR	MAY	JUN	JUL	AGO	SET	OCT	NOV	DIC
BOBO	5	4	4	6	7	3	3	1	2	3	3	4
LENGUADO	-	-	-	-	2	2	1	2	1	2	2	2
PALABRITAS	-	-	-	-	-	-	-	-	12	46	66	20
PINTADILLA	4	3	2	4	7	3	3	3	2	4	6	4
RAYA	1	1	5	7	7	6	4	4	-	4	-	-
TOLLO	1	1	1	-	-	1	-	-	-	-	-	1
SARDINA	29	113	138	52	111	11	106	-	3	138	-	-
ALMEJA	9	7	8	5	4	3	3	4	6	4	-	-
CANGREJO	7	6	7	8	8	9	6	12	19	19	16	14
CARACOL	2	30	10	12	2	9	13	9	1	17	-	-
C. DE ABANICO	26	77	97	227	315	135	158	57	64	342	-	76
CHORO	288	346	414	424	319	311	331	402	354	358	296	315
ERIZO	1	1	-	-	-	-	-	-	-	1	-	-
JAIVA	13	16	12	9	6	10	13	33	27	10	13	12
LAPA	-	-	2	3	1	1	-	1	-	-	-	45
PULPO	6	3	4	-	6	1	1	2	2	5	-	-
OTROS	11	28	34	32	6	20	7	4	4	27	13	15
CONGELADO	542	287	308	198	110	213	185	180	117	178	226	176
ENLATADO	262	67	70	39	85	86	55	-	-	-	7	23
CURADO	31	59	243	122	161	75	47	170	164	170	103	383

FUENTE: Dirección Regional de Pesquería - Pisco

### 6.2.2 DEPARTAMENTO ICA : DESEMBARQUE TOTAL POR MESES DE LA PESCA MARITIMA SEGÚN DESTINO, 2000 (TMB)

SEGÚN DESTINO	Enero	Febrero	Marzo	Abril	Mayo	Junio	Julio	Agosto	Setiembre	Octubre	Noviembre	Diciembre
<b>Totales</b>	1,746.3	1,469.2	334,178.6	157,216.5	310,607.5	225,714.7	172,989.3	999.8	846.5	36,727.0	228,278.0	122,559.9
<b>1. Consumo Humano Directo</b>	1,719.5	1,433.7	1,711.8	1,350.2	1347.8	1,123.8	1029.7	999.8	846.5	1,456.8	892.3	1,273.7
1.1 Desembarque para Enlatado	262.7	67.0	70.1	39.3	85.2	85.1	54.5	0.0	0.0	0.0	6.6	22.7
1.2 Desembarque para Congelado	542.2	286.5	308.1	198.0	110.1	213.2	184.5	179.8	117.2	177.9	226.1	175.9
1.3 Desembarque para Fresco	883.9	1020.6	1090.6	990.8	991.6	750.5	743.2	649.7	564.9	1,109.4	556.5	692.3
1.4 Desembarque para Curado	30.7	59.5	243.0	122.0	160.9	75.0	47.5	170.3	164.9	169.5	103.1	382.8
<b>2. Consumo Humano Indirecto</b>	26.8	35.5	332,466.8	155,866.4	309,259.6	224,590.8	171,956.6	0.0	0.0	35,270.2	227,385.7	121,286.2
2.1 Desembarque de Anchoveta	0.0	0.0	331,593.8	155,701.4	308,786.6	221,884.8	170,007.6	(*) 0.0	(*) 0.0	35,200.2	226,561.7	119,242.2
2.2 Desembarque de Sardinas	0.0	35.5	0.0	0.0	0.0	0.0	119.0	(*) 0.0	(*) 0.0	0.0	0.0	0.0
2.3 Desembarque Otras Especies	26.8	0.0	873.0	165.0	473.0	2,706.0	1,833.0	(*) 0.0	(*) 0.0	70.0	824.0	2,044.0

(\*) Veda Biológica

FUENTE : Dirección Regional de Pesquería - Pisco

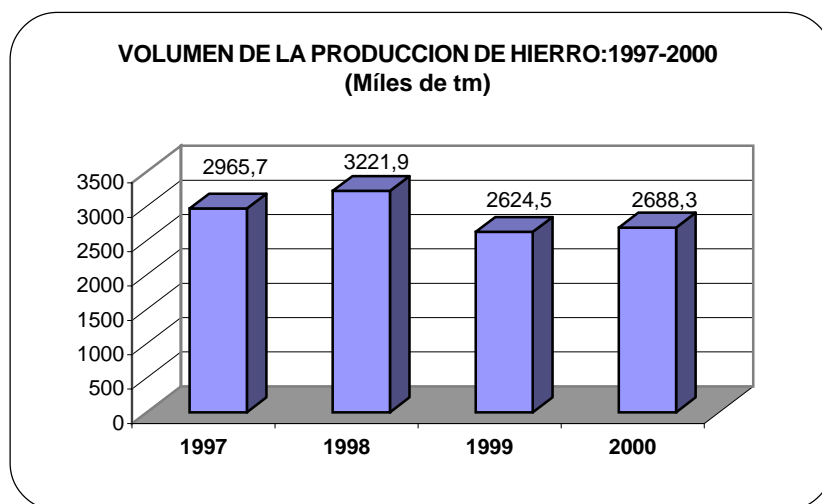


## 6.3 MINERIA

### 6.3.2 DEPARTAMENTO ICA: VOLUMEN DE LA PRODUCCIÓN DE HIERRO, 1998 - 2000 (MILES DE TM)

MESES	1998	1999	2000	Variación % 2000/1999
<b>Total</b>	<b>3221.9</b>	<b>2624.5</b>	<b>2688.3</b>	<b>2,43</b>
Enero	303.5	241.8	268.6	11,08
Febrero	313.7	210.8	244.4	15,94
Marzo	334.3	256.2	238.7	-6,83
Abril	247.4	234.6	177.4	-24,38
Mayo	310.7	252.8	189.4	-25,08
Junio	261.5	220.2	180.6	-17,98
Julio	282.5	251.4	212.2	-15,59
Agosto	272.0	254.1	246.5	-2,99
Setiembre	218.3	196.6	241.3	22,74
Octubre	300.0	135.6	219.2	61,65
Noviembre	184.2	188.7	194.2	2,91
Diciembre	193.8	272.5	275.8	1,21

FUENTE : Ministerio de Energía y Minas



## 6.4 MANUFACTURA

### 6.4.1 DEPARTAMENTO ICA: PRINCIPALES EMPRESAS, DEL SECTOR MANUFACTURA, 2000

EMPRESA	UBICACION	PRODUCCION
<b>Producción Alimenticia</b>		
NUTREINA S.A	Hoja Redonda S/N El Carmen Chincha	1'136,937 Kg.
<b>Industria de Bebida</b>		
VIÑA TACAMA S.A	La Tinguña S/N - Ica	75,717 cajas
<b>Fabricación de Prendas</b>		
TEXTIL DEL VALLE S.A	Panamericana Sur Km. 202	4'530,751 P <sup>2</sup>
<b>Ind. Metal Básico</b>		
<b>Ind. Base Hierro</b>		
ACEROS AREQUIPA S.A	Panamericana Sur Km 241 Paracas - Pisco	616,539.05Tn
<b>Fabricación de Vehículos</b>		
INDUSTRIA PERUANA DE ACEROS-IPASA S.A	Av. Manuel Vega Bocardus N°181 Pueblo Nuevo Chincha	3540.00T.M
<b>Otras Industrias</b>		
SACOS PISCO	Av. Fermin Tangüis 303 - Pisco	3'760,275 Kg.

FUENTE : Estadística Industrial Mensual - MITINCI - Ica.

## 6.5 ELECTRICIDAD Y AGUA

### 6.5.1 PROVINCIA DE ICA: FACTURACION DE ENERGIA ELECTRICA SEGÚN TIPO DE CONSUMO, 2000 (MWH)

Mes	Total	Alumbrado Público	Domiciliario	Comercial	Agropecuario	Industrial
Enero	12354	616	3860	1014	4920	1944
Febrero	12479	616	3848	1064	5108	1843
Marzo	12040	616	3961	1064	4516	1883
Abril	11706	616	3868	1025	4477	1720
Mayo	10747	616	3917	1019	3372	1823
Junio	10113	616	3535	974	3417	1571
Julio	10088	616	3505	987	3402	1578
Agosto	10413	616	3515	1084	5086	112
Setiembre	11398	608	3391	918	5271	1210
Octubre	12409	628	3545	563	6430	1243
Noviembre	12333	607	3669	1205	4872	1980
Diciembre	12414	628	3664	1280	4742	2100

FUENTE : Electro Sur Medio S.A

**6.5.2 PROVINCIA DE CHINCHA: FACTURACION DE ENERGIA ELECTRICA,  
SEGÚN TIPO DE CONSUMO, 2000  
(MWH)**

Mes	Total	Alumbrado Público	Domiciliario	Comercial	Agropecuario	Industrial
Enero	7321	252	2010	445	1047	3567
Febrero	7192	252	2004	467	1087	3382
Marzo	8599	252	2069	489	1285	4504
Abril	8776	252	2005	457	1311	4751
Mayo	8525	252	2073	450	1094	4656
Junio	8232	252	1932	434	1086	4528
Julio	7797	252	1952	423	1083	4087
Agosto	7848	266	1980	461	1138	4003
Setiembre	8508	266	1915	932	1173	4222
Octubre	8674	275	1961	452	1442	4544
Noviembre	9354	182	2009	507	1607	5049
Diciembre	9456	275	2019	683	1582	4897

FUENTE : Electro Sur Medio S.A.

**6.5.3 PROVINCIA DE PISCO: FACTURACION DE ENERGIA ELECTRICA, SEGÚN  
TIPO DE CONSUMO : 2000  
(MWH)**

Mes	Total	Alumbrado Público	Domiciliario	Comercial	Agropecuario	Industrial
Enero	8900	195	1557	297	54	6797
Febrero	8560	195	1252	311	57	6445
Marzo	9607	208	1532	305	51	7511
Abril	8464	195	1454	303	52	6460
Mayo	9253	195	1561	314	43	7140
Junio	8516	195	1422	290	43	6566
Julio	9007	195	1444	295	43	7030
Agosto	8928	207	1453	324	45	6899
Setiembre	8041	207	1571	577	17	5669
Octubre	9333	201	1383	338	57	7354
Noviembre	10377	291	1409	430	335	7912
Diciembre	9544	214	1443	475	357	7055

FUENTE: Electro Sur Medio S.A.

**6.5.4 PROVINCIA DE NASCA: FACTURACION DE ENERGIA ELECTRICA,  
SEGÚN TIPO DE CONSUMO, 2000  
(MWH)**

<b>Mes</b>	<b>Total</b>	<b>Alumbrado Público</b>	<b>Domiciliario</b>	<b>Comercial</b>	<b>Agropecuario</b>	<b>Industrial</b>
Enero	1210	174	585	273	50	128
Febrero	1217	174	583	286	52	122
Marzo	1132	169	546	272	52	93
Abril	1115	181	535	265	53	81
Mayo	1168	174	559	256	44	135
Junio	1113	174	520	249	44	126
Julio	1088	174	510	247	34	123
Agosto	1105	139	540	270	36	120
Setiembre	1062	167	499	288	37	71
Octubre	1242	186	580	280	58	138
Noviembre	1259	168	528	287	38	238
Diciembre	1339	173	544	348	31	243

FUENTE: Electro Sur Medio S.A.

**6.5.5 PROVINCIA DE ICA: VOLUMENES FACTURADOS POR EL SERVICIO DE AGUA POTABLE POR MESES, SEGÚN CATEGORÍA , 1999 -2000**

CATEGORIA	TOTAL	VOLUMENES FACTURADOS											
		Enero	Febrero	Marzo	Abril	Mayo	Junio	Julio	Agosto	Setiembre	Octubre	Noviembre	Diciembre
<b>1 9 9 9</b>													
Doméstica 1	1'007,947	82,889	83,054	82,149	82,569	83,705	82,712	82,228	81,383	85,471	86,134	88,624	87,029
Doméstica 2	2'749,277	229,547	230,212	226,892	225,082	218,895	214,363	209,829	219,462	240,887	240,783	250,332	242,993
Doméstica 3	389,1384	307,925	309,485	309,135	312,605	320,570	315,930	317,294	315,579	337,684	341,239	353,379	350,159
Doméstica 4	316,278	3,100	35,210	33,200	31,540	30,259	27,689	24,990	25,520	26,070	25,920	27,480	25,300
Comercial 1	236,631	12,759	12,059	11,859	11,909	11,952	12,502	18,489	19,189	31,328	31,384	31,562	31,639
Comercial 2	687,659	64,778	64,038	68,063	66,578	63,709	60,619	44,621	45,206	51,955	51,435	54,092	52,565
Industrial 1	29,750	3,100	3,100	3,100	3,100	3,250	2,650	1,300	1,350	2,050	2,050	2,350	2,350
Industrial 2	33,508	2,400	2,400	2,560	2,560	2,480	2,564	2,384	2,384	3,344	3,264	3,744	3,424
<b>2 0 0 0</b>													
Doméstica 1	512,210	89,694	87,038	92,313	86,975	72,090	84,100	-	-	-	-	-	-
Doméstica 2	1'444,470	242,645	246,462	255,994	250,749	211,170	237,450	-	-	-	-	-	-
Doméstica 3	5'356,107	345,659	384,457	341,485	333,143	296,730	329,350	695,290	465,691	546,248	550,638	547,517	555,899
Doméstica 4	129,290	24,160	24,890	21,590	21,090	18,510	19,050	-	-	-	-	-	-
Comercial 1	606,152	30,714	30,758	31,176	50,848	37,170	45,870	67,220	61,847	59,152	63,060	62,937	65,400
Comercial 2	222,806	52,426	52,060	54,817	30,353	14,500	18,650	-	-	-	-	-	-
Industrial 1	12,144	2,200	2,200	2,200	3,344	700	1,500	-	-	-	-	-	-
Industrial 2	39,317	3,504	3,664	4,291	2,200	1,920	3,120	5,240	2,607	3,128	3,219	3,295	3,129

Nota: A partir del mes de Julio-2000, los totales son agrupados según categoría

FUENTE: EMAPICA S.A.

**6.5.6 PROVINCIA DE ICA: NUMERO DE USUARIOS DEL SERVICIO DE AGUA POTABLE POR MESES,  
SEGUN CATEGORIA, 1999 – 2000**

CATEGORIA	VOLUMENES FACTURADOS											
	Enero	Febrero	Marzo	Abril	Mayo	Junio	Julio	Agosto	Setiembre	Octubre	Noviembre	Diciembre
	<b>1 9 9 9</b>											
Doméstica 1	2,522	2,531	2,521	2,509	2,508	2,523	2,541	2,577	2,447	2,438	2,526	2,487
Doméstica 2	8,106	8,114	8,057	7,907	7,641	7,759	7,580	7,955	7,356	7,210	7,522	7,334
Doméstica 3	10,734	10,801	10,804	10,715	10,998	11,046	11,464	11,641	10,566	10,635	10,923	10,844
Doméstica 4	13	1,207	1,137	1,078	1,056	1,060	1,015	1,017	859	854	906	835
Comercial 1	136	133	134	134	131	136	398	418	356	346	355	348
Comercial 2	2,000	1,992	2,106	2,029	1,887	1,903	1,626	1,669	1,458	1,397	1,462	1,414
Industrial 1	13	13	13	11	13	13	13	14	8	29	33	29
Industrial 2	39	39	41	40	35	35	34	35	30	8	10	10
	<b>2000</b>											
Doméstica 1	2,641	2,492	2,505	2,487	2,484	2,449	-	-	-	-	-	-
Doméstica 2	7,287	7,329	7,580	7,596	7,505	7,300	-	-	-	-	-	-
Doméstica 3	10,742	10,776	9,622	10,361	10,519	10,350	21,553	21,482	21,643	22,382	22,159	22,347
Doméstica 4	797	749	691	671	650	635	-	-	-	-	-	-
Comercial 1	1,408	1,407	1,425	1,384	1,352	1,309	1,696	1,534	1,659	1,670	1,661	1,631
Comercial 2	349	349	343	333	329	319	-	-	-	-	-	-
Industrial 1	9	9	9	9	8	8	-	-	-	-	-	-
Industrial 2	30	32	32	30	29	28	35	20	28	26	27	26

Nota: A partir del mes de Julio- 2000, los resultados son agrupados según categoría  
FUENTE: EMAPICA S.A

## 6.6 PANORAMA ECONOMICO DEPARTAMENTAL

### 6.6.1 DEPARTAMENTO ICA: EVOLUCION DE LA PRODUCCIÓN 2000

La Actividad Productiva Departamental, durante el I Trimestre del año 2000, refleja un incremento en los diferentes Sectores Económicos de 50,49%, obtenidos de acuerdo a los niveles productivos en similar período del año anterior.

El resultado se debió principalmente al Sector Pesca, que registró un significativo crecimiento de 209,81%, impulsado por el mayor desembarque de productos hidrobiológicos para consumo humano indirecto con 231,69%, seguido del Sector Manufactura que registró un incremento de 92,01%, el Sector Agropecuario en 12,54%, con un aporte del subsector agrícola de 29,33%. El Sector Electricidad y Agua participó con 9,44%, como resultado del subsector electricidad en 7,85% y de agua de 9,50%. En tanto que el Sector Minero, registró un menor incremento de sólo 5,35%, respecto a la producción obtenida del año anterior.

Durante el **II Trimestre** del año de análisis, el volumen de la producción fue de 20,89%, con respecto al similar período del año 1999, comportamiento que se debió a la producción en el Sector Pesca, para dicho trimestre un incremento de 45,69%, tendencia creciente experimentado por el rubro Consumo Humano Indirecto con 45,74% y el Consumo Humano Directo que creció en 37,34%. El Sector Manufactura crece en 87,68%, debido al crecimiento de la industria alimenticia que fue de 72,01%, Sector Agropecuario 23,41%, influenciado por los mayores volúmenes de producción del sector agrícola con 21,95% y pecuario en 24,93%. Cabe resaltar que el Sector Minero y el Sector Electricidad y Agua registraron un decrecimiento de -22,96% y -0,72%, con respecto al similar período del año 1999.

Para el **III Trimestre**, del año 2000 el volumen de la producción fue de 65.54% con respecto a los niveles productivos

alcanzados en el mismo período del año anterior, dicho volumen se produjo gracias al sector Pesca que se incrementa en un 977.66%, impulsado por el rubro Consumo Humano Indirecto que registró un desembarque de Anchoqueta de 170 mil 7.6 TMB.

Otro sector que muestra un significativo crecimiento para este período fué el sector Manufactura que creció en 27.02% principalmente por la Industria Textil. Así mismo el Sector Agropecuario muestra un comportamiento positivo, creciendo en 10.59%, impulsado por el sector Pecuario que obtiene un crecimiento de 12.52%.

Entre los sectores productivos que muestran una disminución en sus indicadores están el sector Minería y el sector Electricidad y Agua con -6.22% y -12.60% respectivamente.

Durante el **IV Trimestre** del año 2000 el departamento de Ica registró un crecimiento del orden de 3.39, resaltando el crecimiento del sector Agropecuario con 21.90%, en relación al similar período del año anterior, crecimiento originado por el subsector Pecuario con 21.97% y el subsector Agrícola con 17.15%.

Otro sector que mostró crecimiento es el sector Minería con 15.48%, seguida del sector Manufactura con un crecimiento de 9.72%, impulsado por otras Industrias con 6.33% .

Para este período de análisis el sector Electricidad y Agua muestra un decrecimiento de -21.53% debido a la caída del subsector Agua con -24.58 y un ligero decrecimiento del sector Electricidad con -1.20. Cabe resaltar que el sector Pesca también muestra un decrecimiento de -2.51% sustentada por el rubro Consumo Humano Directo que decrece en -2.25% respecto al IV Trimestre del año pasado.

**6.6.2 DEPARTAMENTO DE ICA : VARIACION PORCENTUAL DEL VOLUMEN DE LA PRODUCCIÓN  
SEGÚN SECTORES, 2000/1999**

SECTORES	MESES											
	ENE	FEB	MAR	ABR	MAY	JUN	JUL	AGO	SET	OCT	NOV	DIC
<b>TOTAL</b>	<b>-40.68</b>	<b>5.63</b>	<b>234.47</b>	<b>17.85</b>	<b>8.36</b>	<b>32.99</b>	<b>76.87</b>	<b>-5.99</b>	<b>9.08</b>	<b>23.79</b>	<b>12.21</b>	<b>-8.28</b>
Agropecuario	22.04	-4.63	21.48	79.97	-48.07	51.50	15.09	-0.93	2.85	30.28	16.73	19.17
Pesca	-98.34	-43.32	25199.31	-15.43	149.68	36.20	1155.44	-1.32	56.57	66.54	91.70	-52.26
Minería	11.50	15.94	-9.17	-24.38	-25.08	-19.03	-32.16	-2.98	22.76	61.61	2.93	1.22
Manufactura	191.68	95.01	37.19	86.48	72.79	142.48	61.77	25.45	-1.25	4.20	0.69	42.28
Electricidad y Agua	11.48	7.62	9.30	5.90	-10.65	2.67	9.16	-24.50	-21.30	-20.45	-23.31	-20.77

ELABORADO : INEI - ICA .- Dirección Ejecutiva de Producción Estadística.



### 6.6.3 EVOLUCION DE LA PRODUCCION NACIONAL EN EL AÑO 2000

La actividad productiva nacional, durante el año 2000, experimentó un crecimiento de 3,6 % respecto al valor de producción registrado en 1999. El resultado observado obedece a la evolución favorable de la mayoría de los sectores con excepción de la actividad de la construcción.

Durante 1999 la actividad productiva experimentó un crecimiento de 1,4%. En el mes de diciembre 2000, la producción nacional registró una disminución de 1,8%, acentuando la tendencia decreciente observada desde el mes de setiembre.

**PERU:EVOLUCION DE PRODUCCION NACIONAL, 2000**  
(VARIACION PORCENTUAL CON AÑO BASE 1994)

SECTORES	DICIEMBRE	ENE - DIC
AGROPECUARIO	7,5	6,4
PESCA	-22,8	8,1
MINERIA	1,1	2,4
ELECTRICIDAD Y AGUA	3,2	4,6
MANUFACTURA	-5,1	6,5
CONSTRUCCION	-19,2	-4,5
COMERCIO	0,9	5,3
OTROS	-0,9	2,7
<b>PBI GLOBAL</b>	<b>-1,8</b>	<b>3,6</b>

#### LA ACTIVIDAD PRODUCTIVA DURANTE EL AÑO 2000

La producción Nacional en el año 2000, registró un crecimiento de 3,6%, destacando el comportamiento favorable de los sectores agropecuario (6,4%), pesca (8,1%), minería (2,4%), Manufactura(6,5%), electricidad y agua(4,6%), comercio(5,3%), y otros servicios(2,7%). De otro lado, la actividad de la construcción cayó en 4,5%.

#### SECTORES ECONOMICOS

##### La Producción Agropecuaria

Durante el año 2000, experimentó un crecimiento del 6,4%, respecto al nivel

alcanzado en 1999. A nivel de subsectores, el agrícola registró un crecimiento de 6,5% y el pecuario 6,3%.

##### La Actividad Pesquera

Durante el año 2000 registró un crecimiento de 8,1%, respecto a 1999. Este incremento se explica por las condiciones oceanográficas normales, debido a la mayor extracción para el consumo industrial reflejado en los desembarques de anchoveta en 39,2%.

El desembarque marítimo destinado al consumo humano directo, disminuyó su captura en 4,5%, respecto a 1999

## Sector Electricidad y Agua

Este sector durante el año 2000, mostró un ritmo expansivo, alcanzando un crecimiento de 4,6%, determinado por la mayor generación eléctrica de servicio público en 5,4%, y un incremento ligero de la producción de agua en 0,3%.

### La Actividad Manufacturera

Cerró el año 2000, con un incremento de 6,5%, mostrando una recuperación respecto a 1999, año en que experimentó una caída de 0,3%.

En este año destacaron la mayor producción de las industrias de alimentos y bebidas en 5,8%, asimismo, la industria de confección de prendas de vestir creció en 16,0%, la fabricación de productos textiles en 11,3%, productos químicos experimentó un crecimiento de 7,8% y otros productos textiles en 71,1%.

### La Actividad Comercial

Durante el 2000 creció en 5,3%, debido a la mayor oferta de productos

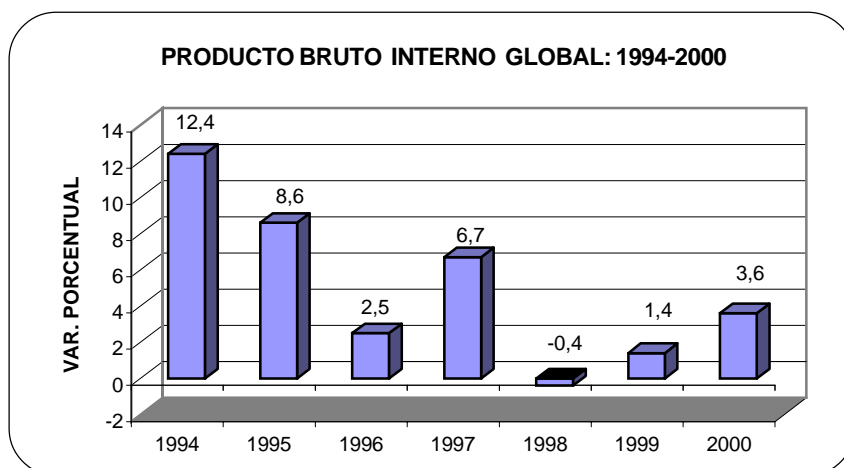
primarios y no primarios nacionales, Así como por el aumento de la comercialización de productos importados, en el mercado interno.

## Sector Minero e Hidrocarburos

Durante el año 2000, alcanzó un crecimiento de 2,4%. El avance productivo del sector ha sido impulsado principalmente, por la expansión de la actividad minero metálica en 3,6%, se debió a la mejor producción de sus minerales. La producción de hidrocarburos finalizó el año con un decrecimiento de 6,5%, por la menor extracción del petróleo crudo como del gas natural disminuyó en 16,8%.

## El Sector Construcción

Durante el año 2000, experimentó una disminución de 4,5%, debido a la menor ejecución de obras públicas y privadas, así como al menor dinamismo de la autoconstrucción debido al menor consumo interno de cemento en 3,0%.



## 6.7 PRECIOS

### 6.7.1 CIUDAD DE ICA : INDICE DE PRECIOS PROMEDIO MENSUAL AL CONSUMIDOR DE LA CIUDAD DE ICA Y VARIACION PORCENTUAL, 1999 -2001

MES	INDICE			VARIACION PORCENTUAL								
				MENSUAL			ACUMULADA			ANUAL (*)		
	1999	2000	2001	1999	2000	2001	1999	2000	2001	1999	2000	2001
ENERO	140,16	143,40	149,90	0,01	0,08	0,28	0,01	0,08	0,28	4,15	2,31	4,53
FEBRERO	140,76	143,79	150,83	0,43	0,27	0,62	0,44	0,36	0,90	2,40	2,15	4,90
MARZO	141,22	144,84	152,24	0,33	0,73	0,93	0,76	1,09	1,85	1,98	2,56	5,11
ABRIL	142,25	146,11	151,60	0,73	0,88	-0,42	1,50	1,98	1,42	2,07	2,71	3,76
MAYO	143,55	146,15		0,91	0,33		2,43	2,00		1,98	1,81	
JUNIO	144,08	146,16		0,37	0,01		2,80	2,01		1,41	1,44	
JULIO	144,11	146,60		0,02	0,30		2,83	2,32		0,69	1,73	
AGOSTO	144,15	147,24		0,03	0,44		2,85	2,76		0,09	2,14	
SETIEMBRE	144,23	148,55		0,06	0,89		2,91	3,68		1,00	3,00	
OCTUBRE	142,96	148,83		-0,88	0,19		2,00	3,87		1,47	4,11	
NOVIEMBRE	142,98	148,83		0,01	0,00		2,02	3,87		2,13	4,09	
DICIEMBRE	143,28	149,48		0,21	0,44		2,23	4,33		2,23	4,33	
<b>PROMEDIO</b>	<b>142,81</b>	<b>146,67</b>										

(\*) Respecto al mismo mes del año anterior

FUENTE : INEI-Ica-Dirección Ejecutiva de Producción Estadística.

**6.7.2 CIUDAD DE ICA : PRECIO PROMEDIO MENSUAL DE LOS PRINCIPALES PRODUCTOS QUE CONFORMAN  
LA CANASTA BASICA FAMILIAR, 2000-2001  
(NUEVOS SOLES)**

Producto	Unidad de Medida	2000												2001			
		E	F	M	A	M	J	J	A	S	O	N	D	E	F	M	A
Arroz Corriente	Kg.	1.50	1.50	1.43	1.43	1.43	1.43	1.43	1.43	1.43	1.43	1.43	1.43	1.57	1.64	1.68	1.61
Arroz Superior	Kg.	3.20	3.20	3.20	3.20	3.20	3.20	3.20	3.20	3.20	3.20	3.20	3.20	3.20	3.20	3.20	3.20
Azúcar Blanca	Kg.	2.00	2.00	2.00	2.00	2.00	2.00	2.00	2.00	2.00	2.00	2.00	2.00	2.00	2.00	2.00	2.00
Avena Granel	Kg.	3.00	3.00	3.00	3.00	3.00	3.00	3.00	3.00	3.00	3.00	3.00	3.00	3.00	3.00	3.00	3.00
Avena Envasada	Kg.	6.67	6.67	6.67	6.67	6.67	6.67	6.67	6.67	6.67	6.67	6.67	6.67	7.33	7.33	7.33	7.33
Maíz Blanco	Kg.	2.50	2.50	2.50	2.50	2.50	2.50	2.50	2.50	2.50	2.50	2.50	2.50	2.50	2.50	2.50	2.50
Maíz Morado	Kg.	1.28	1.27	1.77	1.80	2.00	2.00	1.67	1.58	1.37	1.58	1.37	1.37	1.37	1.37	1.38	1.57
Maíz Pelado	Kg.	2.93	2.93	2.93	2.93	2.93	2.93	2.93	2.93	2.93	2.93	2.93	2.93	2.93	2.93	2.93	2.93
Trigo Pelado	Kg.	2.00	2.00	2.00	2.00	2.00	2.00	2.00	2.00	2.00	2.00	2.00	2.00	2.00	2.00	2.00	2.00
Quinoa Entera	Kg.	4.13	4.13	4.13	4.13	4.13	4.13	4.13	4.13	4.13	4.33	4.60	4.60	4.60	4.60	4.60	4.60
Harina de Trigo Preparada	Kg.	3.05	3.00	3.00	3.00	3.00	3.00	3.00	3.00	3.00	3.00	3.00	3.00	3.00	3.00	3.03	3.07
Harina de Trigo S/ Preparar	Kg.	2.57	2.60	2.60	2.60	2.60	2.60	2.60	2.60	2.60	2.60	2.60	2.60	2.60	2.60	2.60	2.63
Maizena Envasada	Kg.	7.00	7.00	7.46	8.00	8.33	8.33	8.33	8.33	8.33	8.33	8.33	8.33	8.33	8.33	8.33	8.33
Sémola Envasada	Kg.	3.67	3.67	3.67	3.67	3.67	3.67	3.67	3.67	3.67	3.67	3.67	3.67	3.67	3.67	3.67	3.67
Fideos a Granel	Kg.	2.74	2.60	2.60	2.60	2.60	2.60	2.60	2.70	2.70	2.70	2.80	2.80	2.80	2.80	2.80	2.80
Fideos Tallarín	Kg.	2.75	2.60	2.60	2.60	2.60	2.60	2.60	2.70	2.70	2.70	2.80	2.80	2.80	2.80	2.80	2.80
Carne de Carnero	Kg.	7.00	7.00	7.00	7.00	7.00	7.00	7.00	7.00	7.00	7.00	7.00	7.00	7.00	7.00	7.00	7.00
Carne de Chanco	Kg.	7.00	7.00	7.00	7.00	7.00	7.00	7.00	7.00	7.00	7.00	7.00	7.00	7.00	7.00	7.00	7.00
Carne de Res (Bisteck)	Kg.	12.00	12.00	12.00	12.00	12.00	12.00	12.00	12.00	12.00	12.00	12.00	12.00	12.00	12.00	12.00	12.00
Carne de Res (Churrasco)	Kg.	11.00	11.00	11.00	11.00	11.00	11.00	11.00	11.00	11.00	11.00	11.00	11.00	11.00	11.00	11.00	11.00
Carne de Res (Sancochado)	Kg.	7.83	7.83	7.83	7.83	7.83	7.83	7.83	7.83	7.83	7.83	7.83	7.83	7.83	7.83	7.83	7.83
Carne de Gallina Eviscerada	Kg.	10.00	9.67	9.67	9.67	10.00	10.00	10.00	10.00	10.00	10.00	10.00	10.00	10.00	10.00	10.25	10.33
Carne de Pollo Eviscerado	Kg.	5.65	5.43	5.75	5.86	5.84	5.82	5.96	5.89	5.98	5.88	5.63	5.77	5.79	5.90	6.24	6.04

*Continúa...*

**6.7.2 CIUDAD DE ICA : PRECIO PROMEDIO MENSUAL DE LOS PRINCIPALES PRODUCTOS QUE  
CONFORMAN LA CANASTA BASICA FAMILIAR, 2000-2001  
(NUEVOS SOLES)**

Producto	Unidad de Medida	2000												2001			
		E	F	M	A	M	J	J	A	S	O	N	D	E	F	M	A
Menudencia de Pollo	Kg.	3.96	3.80	3.85	3.93	3.90	3.84	3.97	3.97	3.93	3.84	3.67	3.82	3.75	3.92	4.00	3.88
Higado	Kg.	8.67	8.67	8.67	8.67	8.67	8.67	8.67	8.67	8.67	8.67	8.67	8.67	8.67	8.67	8.67	8.67
Lengua de Res	Kg.	5.00	5.00	5.00	5.00	5.00	5.00	5.00	5.00	5.00	5.00	5.00	5.00	5.00	5.00	5.00	5.00
Mondongo Res	Kg.	7.00	7.00	7.00	7.00	7.00	7.00	7.00	7.00	7.00	7.00	7.00	7.00	7.00	7.00	7.00	7.00
Pata de Res	Kg.	4.17	4.17	4.13	4.17	4.17	4.17	4.17	4.17	4.17	4.17	4.17	4.17	4.17	4.17	4.17	4.17
Jamonada	Kg.	12.00	12.00	12.00	12.00	12.00	12.00	12.00	12.00	12.00	12.00	12.00	12.00	12.00	12.50	13.25	13.50
Hot-Dog	Kg.	12.00	12.00	12.00	12.00	12.00	12.00	12.00	12.00	12.00	12.00	12.00	12.00	12.00	12.50	13.25	13.50
Mortadela	Kg.	12.00	12.00	12.00	12.00	12.00	12.00	12.00	12.00	12.00	12.00	12.00	12.00	12.00	12.50	13.25	13.50
Bonito Fresco	Kg.	6.00	7.00	...	...	...	...	...	...	...	...	...	...	...	...	...	...
Cojinova	Kg.	8.50	8.00	...	8.00	10.00	10.00	10.00	10.00	10.00	10.00	10.00	10.00	10.00	10.00	9.33	...
Jurel	Kg.	3.60	3.63	3.81	3.83	3.83	4.00	4.00	4.00	4.00	4.00	4.00	4.00	4.00	3.29	3.38	3.42
Liza	Kg.	4.00	3.27	3.38	3.44	3.50	3.50	3.50	4.00	4.00	4.00	4.00	4.00	4.00	3.11	3.20	3.29
Pejerrey	Kg.	3.50	5.86	5.92	5.10	4.80	4.77	4.03	3.85	3.98	5.06	5.45	4.36	4.49	3.62	3.66	3.75
Choros	Kg.	1.77	1.66	1.42	1.56	1.57	1.57	1.70	1.84	1.87	1.72	1.81	1.66	1.53	1.28	1.51	1.33
Machas Frescas	Kg.	...	...	...	...	...	...	...	...	...	...	...	...	...	...	...	...
Machas Secas	Kg.	...	...	...	...	...	...	...	...	...	...	...	...	...	...	...	...
Conserva Sardina Filete	Kg.	3.50	3.50	3.50	3.50	3.50	3.50	3.50	3.50	3.50	3.50	3.50	3.50	3.50	3.50	3.50	3.50
Conserva Sardina Grated	Kg.	1.27	1.27	1.27	1.27	1.27	1.27	1.27	1.27	1.27	1.27	1.27	1.27	1.27	1.27	1.27	1.27
Huevos a Granel	Kg.	2.93	2.87	3.10	3.40	3.40	3.40	3.50	3.49	3.55	3.51	3.36	3.40	3.02	3.02	3.42	3.35
Leche en Polvo	Bolsa	2.00	2.00	2.00	2.00	2.00	2.00	2.00	2.00	2.00	2.00	2.00	2.00	2.00	2.00	2.00	2.00
Leche Evaporada	Lt. Grd.	2.00	2.00	2.00	2.00	2.00	2.00	2.00	2.00	2.00	2.00	2.00	2.00	2.00	2.00	2.00	2.00
Leche Fresca de Vaca	Lt.	1.33	1.33	1.33	1.33	1.33	1.33	1.33	1.33	1.33	1.33	1.33	1.33	1.33	1.33	1.33	1.33

*Continúa...*

**6.7.2 CIUDAD DE ICA : PRECIO PROMEDIO MENSUAL DE LOS PRINCIPALES PRODUCTOS QUE  
CONFORMAN LA CANASTA BASICA FAMILIAR, 2000-2001  
(NUEVOS SOLES)**

Producto	Unidad de Medida	2000												2001			
		E	F	M	A	M	J	J	A	S	O	N	D	E	F	M	A
Queso de Vaca	Kg.	7.33	7.33	6.73	6.67	6.67	6.67	6.67	6.67	6.67	6.67	6.83	7.00	7.00	7.00	7.00	7.00
Aceite Compuesto	Kg.	4.00	4.00	4.00	4.00	4.00	4.00	4.00	4.00	4.00	4.00	4.00	4.00	4.00	3.68	3.66	3.56
Aceite Vegetal	Kg.	4.70	4.70	4.70	4.70	4.70	4.70	4.70	4.70	4.70	4.70	4.70	4.70	4.70	4.33	4.33	4.13
Margarina a Granel	Kg.	7.17	7.17	7.17	7.17	7.17	7.17	7.17	7.17	7.17	7.17	7.17	7.17	7.17	7.17	7.17	7.17
Aji Escabeche	Kg.	1.96	1.63	1.75	1.87	1.78	2.02	2.10	2.08	1.97	1.87	1.87	1.87	1.87	2.07	1.84	1.63
Ajo Entero	Kg.	6.00	5.33	5.33	5.33	5.33	5.33	5.33	5.33	5.33	5.53	5.33	5.33	5.33	5.33	5.42	5.67
Apio	Kg.	1.03	0.77	0.73	0.88	0.87	0.82	0.79	0.88	0.89	0.88	0.65	0.67	1.09	0.85	1.19	1.17
Cebolla Cabeza	Kg.	1.07	1.07	1.17	1.62	1.64	1.69	1.73	1.77	1.76	1.72	1.07	0.81	0.70	0.70	0.69	0.79
Papa Amarilla	Kg.	1.73	1.73	1.73	1.73	1.73	1.73	1.73	1.83	1.83	1.83	1.83	1.83	1.83	1.67	1.70	1.67
Papa Blanca	Kg.	0.57	0.53	0.54	0.54	0.56	0.57	0.63	0.65	0.76	0.80	0.80	0.80	0.88	0.95	0.95	0.86
Yuca Blanca	Kg.	0.70	0.78	0.80	0.80	0.80	0.80	0.80	0.78	0.78	0.78	1.11	1.23	1.26	1.43	1.46	1.41
Choclo Criollo	Kg.	1.78	2.13	1.96	2.01	2.04	1.97	1.97	1.67	1.42	0.95	1.58	1.82	2.01	2.25	2.23	2.57
Arveja Verde	Kg.	2.38	2.63	3.03	3.37	3.21	2.74	2.17	2.02	1.90	1.78	1.82	2.85	3.20	3.87	3.87	3.73
Haba Verde	Kg.	1.33	1.33	1.33	1.33	1.33	1.32	1.07	1.17	1.27	1.35	1.38	1.33	1.38	1.30	1.32	1.25
Pallar Verde	Kg.	1.27	1.43	1.57	1.57	1.57	1.54	1.13	0.97	0.97	0.97	1.33	1.27	1.34	1.54	1.87	1.90
Tomate Italiano	Kg.	1.18	1.55	2.03	1.85	1.73	1.63	1.78	2.11	2.45	2.45	1.36	0.87	0.87	1.32	1.48	1.46
Zanahoria	Kg.	1.07	1.07	1.08	1.10	1.07	1.07	1.07	0.97	0.97	0.97	0.87	0.87	0.87	0.87	0.89	1.00
Zapallo Macre	Kg.	0.90	1.03	1.22	1.17	1.10	1.06	0.87	0.87	0.93	1.05	1.07	1.02	0.93	1.22	1.13	1.15
Beterraga	Kg.	1.31	1.16	1.30	1.47	1.46	1.47	1.49	1.63	1.52	0.94	0.84	1.14	1.18	1.40	1.46	1.48
Col Crespa	Kg.	0.95	0.67	0.70	0.88	0.76	0.80	0.80	0.96	1.08	0.80	0.67	0.81	0.79	0.76	0.83	0.77
Coliflor	Kg.	1.45	1.99	1.47	1.09	1.09	1.11	1.11	1.26	1.26	1.03	0.70	0.87	1.26	1.41	1.73	1.60
Espinacas	Kg.	2.30	2.51	2.69	2.89	2.63	2.63	2.50	1.78	2.04	1.83	2.03	2.01	2.20	2.64	2.56	2.57
Lechuga	Kg.	1.24	1.10	1.39	1.49	1.48	1.52	1.54	1.25	1.14	0.98	1.12	1.03	1.45	1.50	1.39	1.40
Nabo	Kg.	1.08	0.90	0.91	0.88	0.86	0.86	0.86	1.04	1.35	1.14	0.80	0.94	1.08	1.27	1.23	1.22
Poroto	Kg.	1.38	1.37	1.62	1.89	1.79	1.79	1.63	1.51	1.96	1.50	0.97	1.15	1.33	1.61	1.62	1.82

*Continúa...*

**6.7.2 CIUDAD DE ICA : PRECIO PROMEDIO MENSUAL DE LOS PRINCIPALES PRODUCTOS QUE  
CONFORMAN LA CANASTA BASICA FAMILIAR, 2000-2001  
(NUEVOS SOLES)**

**Conclusión.**

Producto	Unidad de Medida	2000												2001			
		E	F	M	A	M	J	J	A	S	O	N	D	E	F	M	A
Rabanito	Kg.	1.52	1.75	1.45	1.43	1.48	1.48	1.51	1.22	1.06	1.51	1.25	1.40	1.39	1.46	1.49	1.44
Verdura Picada	Kg.	1.73	1.69	1.73	1.73	1.73	1.73	1.73	1.73	1.73	1.71	1.67	1.68	1.68	1.69	1.72	1.69
Limón	Kg.	2.75	1.40	1.57	1.60	1.62	1.62	1.67	2.31	3.13	3.43	3.94	3.51	1.71	1.34	1.63	1.57
Mandarina	Kg.	1.83	1.63	1.60	1.29	1.13	1.07	1.07	1.07	1.07	1.07	1.07	...	1.60	1.60	1.60	1.43
Naranja de Jugo	Kg.	1.07	1.07	1.38	1.50	1.50	1.50	1.50	1.50	1.50	1.46	1.42	1.37	1.07	1.07	1.38	1.50
Manzana Corriente	Kg.	1.27	1.27	1.27	1.27	1.27	1.27	1.27	1.27	1.27	1.27	1.27	1.27	1.27	1.27	1.30	1.30
Manzana Delicia	Kg.	2.50	2.50	2.50	2.50	2.50	2.50	2.50	2.50	2.50	2.52	2.52	2.50	2.50	2.50	2.50	2.50
Palta Criolla	Kg.	2.58	1.88	2.30	2.58	2.58	2.19	2.15	2.50	2.32	2.29	2.57	2.39	2.23	2.29	2.31	2.24
Papaya	Kg.	1.94	1.93	1.68	1.60	1.60	1.57	1.47	1.44	1.47	1.72	2.07	1.73	1.68	1.71	1.63	1.48
Plátano de la Isla	Kg.	1.49	1.66	1.44	1.61	1.62	1.61	1.61	1.63	1.63	1.56	1.58	1.37	1.39	1.64	1.61	1.63
Plátano de Seda	Kg.	0.77	0.78	0.77	0.83	0.84	0.84	0.84	0.90	0.91	0.96	0.80	0.72	0.77	0.57	0.61	0.64
Uva Negra	Kg.	1.87	1.24	1.32	...	...	...	...	...	...	...	...	1.90	1.50	1.36	1.20	1.36
Fresa	Kg.	2.17	...	...	...	...	2.17	3.25	3.21	2.75	2.45	2.07	...	2.50	...	...	...
Granadilla	Kg.	...	...	...	...	...	...	...	...	...	...	...	...	...	...	...	...
Piña Selva	Kg.	0.87	0.87	0.87	0.87	0.87	0.87	0.87	0.87	0.87	0.87	0.87	0.87	0.87	0.87	0.87	0.87
Pasas Sin Pepa	Kg.	8.33	8.33	8.33	8.33	8.33	8.33	8.33	8.33	8.33	8.33	8.33	8.33	8.33	8.33	8.33	8.33
Pecana	Kg.	12.17	12.67	10.92	10.08	9.58	9.33	8.67	8.08	8.08	8.17	8.00	8.00	...	9.00	...	...
Frejol Canario	Kg.	2.87	2.87	2.87	2.67	2.67	2.67	2.67	2.67	2.67	2.67	2.67	2.67	2.67	2.67	2.65	2.70
Frejol Castilla	Kg.	2.30	2.30	2.18	2.07	2.07	2.07	2.07	2.07	2.07	2.07	2.18	2.30	2.30	2.30	2.30	2.34
Garbanzo	Kg.	3.60	3.60	3.60	3.60	3.60	3.60	3.60	3.60	3.60	3.60	3.47	3.30	3.30	3.30	3.30	3.45
Lenteja	Kg.	2.67	2.67	2.67	2.67	2.67	2.67	2.67	2.67	2.67	2.67	2.72	2.80	2.80	2.80	2.80	2.80
Pallar	Kg.	2.53	2.36	2.07	2.07	2.07	2.07	2.07	2.07	2.06	2.06	1.93	1.93	2.13	2.42	2.37	2.40
Camote Amarillo	Kg.	0.86	0.67	0.67	0.67	0.66	0.60	0.61	0.67	0.82	0.67	0.82	0.77	0.77	0.79	0.76	0.77

FUENTE : INEI - Ica.- Dirección Ejecutiva de Producción Estadística

### 6.7.3 INDICE DE PRECIOS PROMEDIO MENSUAL AL CONSUMIDOR DE LIMA METROPOLITANA Y VARIACION PORCENTUAL, 1999-2001

MES	ÍNDICE			VARIACION PORCENTUAL								
				MENSUAL			ACUMULADA			ANUAL (*)		
	1999	2000	2001	1999	2000	2001	1999	2000	2001	1999	2000	2001
ENERO	146,2703	151,8047	157,6598	0,0	0,1	0,2	0,0	0,1	0,2	5,1	3,8	3,9
FEBRERO	146,7309	152,5336	158,0466	0,3	0,5	0,3	0,3	0,5	0,4	4,1	4,0	3,6
MARZO	147,6291	153,3592	158,8494	0,6	0,5	0,5	0,9	1,1	0,9	3,4	3,9	3,6
ABRIL	148,4996	154,1438	158,1880	0,6	0,5	-0,4	1,5	1,6	0,5	3,4	3,8	2,6
MAYO	149,1993	154,1696		0,5	0,0		2,0	1,6		3,2	3,3	
JUNIO	149,4673	154,2687		0,2	0,1		2,2	1,7		2,9	3,2	
JULIO	149,8607	155,0653		0,3	0,5		2,5	2,2		2,5	3,5	
AGOSTO	150,1171	155,7911		0,2	0,5		2,6	2,7		2,4	3,8	
SETIEMBRE	150,8076	156,6574		0,5	0,6		3,1	3,3		3,4	3,9	
OCTUBRE	150,6255	157,0218		-0,1	0,2		3,0	3,5		3,7	4,3	
NOVIEMBRE	151,0433	157,1220		0,3	0,1		3,3	3,6		3,9	4,0	
DICIEMBRE	151,6996	157,3644		0,4	0,2		3,7	3,7		3,7	3,7	
<b>PROMEDIO</b>	<b>149,3292</b>	<b>154,9418</b>										

(\*) Respecto al mismo mes del año anterior

FUENTE: INEI-DTIE-Dirección Ejecutiva de Índices de Precios



## 6.8 FINANZAS PUBLICAS

### 6.8.1 EJECUCION PRESUPUESTAL DE PROYECTOS DE INVERSION DEL CONSEJO TRANSITORIO DE ADMINISTRACION REGIONAL ICA

Provincia y Sector	Nº de Proyectos Ejecutados		Monto de la Inversión (S/.)	
	Nº Proyecto	Nº Sub-Proyecto	Programado	Ejecutado
<b>Total Departamento</b>	<b>28</b>	<b>31</b>	<b>3,594,714</b>	<b>3,562,777.51</b>
<b>Chincha</b>	<b>4</b>	<b>5</b>	<b>591,374</b>	<b>587,693.40</b>
Agraria	-	-	0	0.00
Atención Obras de Emergencia	1	1	54,400	54,037.78
Educación	2	3	518,359	515,041.37
Energía	-	-	0	0.00
Industria y Turismo	-	-	0	0.00
Pesquería	1	1	18,615	18,614.25
Salud	-	-	0	0.00
Transporte	-	-	0	0.00
<b>Pisco</b>	<b>4</b>	<b>4</b>	<b>423,438</b>	<b>420,141.28</b>
Agraria	-	-	0	0.00
Atención Obras de Emergencia	1	1	67,600	65,539.63
Educación	2	2	329,538	328,602.64
Salud	-	-	0	0.00
Saneamiento	1	1	26,300	25,999.01
Transporte	-	-	0	0.00
<b>Ica</b>	<b>9</b>	<b>11</b>	<b>1,185,233</b>	<b>1,176,440.00</b>
Agraria	1	1	1,128	500.00
Atención Obras de Emergencia	2	2	354,028	349,934.80
Educación	2	2	436,234	435,145.93
Industria y Turismo	1	1	61,128	60,269.79
Salud	1	2	89,840	88,729.01
Saneamiento	1	2	166,500	166,227.74
Transporte	1	1	76,375	75,632.73
<b>Palpa</b>	<b>3</b>	<b>3</b>	<b>418,285</b>	<b>416,035.55</b>
Agraria	1	1	226,122	224,177.81
Atención Obras de Emergencia	1	1	57,050	57,035.93
Educación	1	1	135,113	134,821.81
Industria y Turismo	-	-	0	0.00
Pesca	-	-	0	0.00
Salud	-	-	0	0.00
Saneamiento	-	-	0	0.00
Transporte	-	-	0	0.00
<b>Nasca</b>	<b>4</b>	<b>4</b>	<b>407,803</b>	<b>404,947.31</b>
Agraria	-	-	0	0.00
Atención Obras de Emergencia	1	1	42,810	40,615.51
Educación	2	2	236,144	235,684.80
Energía	-	-	0	0.00
Salud	1	1	128,849	128,647.00
Saneamiento	-	-	0	0.00
Transporte	-	-	0	0.00
<b>Multiprovincial</b>	<b>4</b>	<b>4</b>	<b>568,581</b>	<b>557,519.97</b>
Agraria	1	1	80,525	71,252.97
Industria y Turismo	1	3	488,056	486,267.94

Información al IV Trimestre - 2000

FUENTE: CTAR - ICA., Sub-Gerencia de Desarrollo.

**6.8.2 DEPARTAMENTO ICA: INVERSION PUBLICA EJECUTADA POR PROVINCIA, SEGÚN SECTOR,  
1998 - 2000  
(Miles de Nuevos Soles)**

SECTOR	TOTAL	PROVINCIA				
		CHINCHA	PISCO	ICA	PALPA	NAZCA
<b>1998</b>	<b>4668</b>	<b>592</b>	<b>417</b>	<b>2812</b>	<b>504</b>	<b>543</b>
<b>PRODUCTIVOS</b>	<b>605</b>	<b>68</b>	<b>105</b>	<b>236</b>	<b>52</b>	<b>144</b>
AGRICULTURA	416	55	75	129	52	105
PESQUERIA	32	0	30	2	0	0
INDUSTRIA Y TURISMO	157	13	0	105	0	39
<b>INFRAESTRUCTURA ECONOMICA</b>	<b>163</b>	<b>75</b>	<b>0</b>	<b>18</b>	<b>40</b>	<b>30</b>
ENERGIA Y MINAS	88	0	0	18	40	30
TRANS.COMUNIC.VIV. CONSTRUCC.	75	75	0	0	0	0
<b>INFRAESTRUCTURA SOCIAL</b>	<b>1398</b>	<b>299</b>	<b>262</b>	<b>345</b>	<b>332</b>	<b>160</b>
EDUCACION	917	259	232	208	198	20
SALUD	481	40	30	137	134	140
<b>APOYO OBRAS EMERGENCIA 1/</b>	<b>2502</b>	<b>150</b>	<b>50</b>	<b>2013</b>	<b>80</b>	<b>209</b>
<b>1999</b>	<b>5857</b>	<b>877</b>	<b>812</b>	<b>2588</b>	<b>788</b>	<b>792</b>
<b>PRODUCTIVOS</b>	<b>676</b>	<b>100</b>	<b>133</b>	<b>91</b>	<b>140</b>	<b>212</b>
AGRICULTURA	636	100	133	91	100	212
INDUSTRIA Y TURISMO	40	0	0	0	40	0
<b>INFRAESTRUCTURA ECONOMICA</b>	<b>296</b>	<b>0</b>	<b>81</b>	<b>60</b>	<b>155</b>	<b>0</b>
ENERGIA Y MINAS	38	0	0	33	5	0
TRANS.COMUNIC.VIV. CONSTRUCC.	258	0	81	27	150	0
<b>INFRAESTRUCTURA SOCIAL</b>	<b>2965</b>	<b>666</b>	<b>598</b>	<b>821</b>	<b>300</b>	<b>580</b>
EDUCACION	1504	327	281	545	221	130
SALUD	595	229	172	115	79	0
SANEAMIENTO	866	110	145	161	0	450
<b>ATENC.OBRAS DE EMERGENCIA</b>	<b>304</b>	<b>111</b>	<b>0</b>	<b>0</b>	<b>193</b>	<b>0</b>
<b>MULTISECTORIAL</b>	<b>1616</b>	<b>0</b>	<b>0</b>	<b>1616</b>	<b>0</b>	<b>0</b>
AGRARIA	63	0	0	63	0	0
ATENC.OBRAS DE EMERGENCIA	1391	0	0	1391	0	0
INDUSTRIA Y TURISMO	162	0	0	162	0	0
<b>2000</b>	<b>3563</b>	<b>588</b>	<b>420</b>	<b>1733</b>	<b>517</b>	<b>305</b>
<b>PRODUCTIVOS</b>	<b>303</b>	<b>19</b>	<b>0</b>	<b>60</b>	<b>224</b>	<b>0</b>
AGRICULTURA	224	0	0	0	224	0
PESQUERIA	19	19	0	0	0	0
INDUSTRIA Y TURISMO	60	0	0	60	0	0
<b>INFRAESTRUCTURA ECONOMICA</b>	<b>76</b>	<b>-</b>	<b>-</b>	<b>76</b>	<b>-</b>	<b>-</b>
TRANS.COMUNIC.VIV. CONSTRUCC.	76	0	0	76	0	0
<b>INFRAESTRUCTURA SOCIAL</b>	<b>2060</b>	<b>515</b>	<b>355</b>	<b>690</b>	<b>236</b>	<b>264</b>
EDUCACION	1650	515	329	435	236	135
SALUD	218	0	0	89	0	129
SANEAMIENTO	192	0	26	166	0	0
ATENC.OBRAS DE EMERGENCIA	567	54	65	350	57	41
<b>MULTISECTORIAL</b>	<b>557</b>	<b>0</b>	<b>0</b>	<b>557</b>	<b>0</b>	<b>0</b>
AGRARIA	71	0	0	71	0	0
INDUSTRIA Y TURISMO	486	0	0	486	-	-

1/ Incluye Obras del Fenómeno del Niño.

FUENTE: CTAR-ICA, Sub-Gerencia de Desarrollo Inst, Estadística e Informática.



**7**  
**Principales**  
**Atractivos**  
**Turisticos**



## 7.1 PRINCIPALES ATRACTIVOS TURISTICOS DEL DEPARTAMENTO DE ICA

En el Departamento de Ica existen restos de importantes Culturas Pre-Incas, cuyo florecimiento y desarrollo hasta ahora causan admiración. En esta zona se asentaron y desarrollaron Culturas Pre-Incas como Pre-Chavín, Paracas-Ocucaje, Topará, Nasca, Tiahuanaco-Huari, Ica e Inca.

Además de su clima benigno Ica tiene mucho que brindar y enseñar, restos arqueológicos, coloniales, calendarios astronómicos, reservas naturales, sus fiestas costumbristas y religiosas, así como el carisma y receptividad de sus conciudadanos la hacen sumamente atractiva para los visitantes nacionales y extranjeros.

En la Provincia de Ica se celebra una de las más tradicionales fiestas religiosas del país, con miles de visitantes nacionales y extranjeros, rebasando nuestras fronteras, el culto al Milagroso Señor de Luren, tanto en la Semana Santa (mes de marzo o abril), así como su tradicional festividad del tercer lunes de octubre de cada año. Esta fiesta es igual de importante como el Cristo Morado, Señor de los Milagros en Lima, el Señor de los Temblores en Cusco y el Señor Cautivo de Ayabaca en Piura.

También es internacionalmente conocido el Festival de la Vendimia Iqueña, que este año celebró su 35º Aniversario, con participación de artistas internacionales, elección de la Reina de la Vendimia y mucha presencia de visitantes nacionales y extranjeros.

Famosa por su belleza y ubicación, considerada como un oasis en medio del desierto, se levanta majestuosa La Laguna de Huacachina, oasis del Perú.

Otro atractivo a tomar en cuenta es el Museo Regional de Ica, que reúne una amplia colección de fósiles, momias y mantos Paracas, cerámica Nasca y piezas coloniales, así como el Museo Cabrera que exhibe valiosas muestras de piedras grabadas con escenas de la vida primitiva.

Durante todo el año Ica presenta un clima seco y agradable, que nos permite visitar sus campiñas, famosas por la presencia de exquisitas uvas y ricos mangos, además de las haciendas y bodegas que elaboran la famosa CACHINA, néctar de la uva y luego el rico PISCO, trago tradicional de todos los peruanos. También elaboran ricos vinos, galardonados internacionalmente.


Otra tradicional Fiesta Religiosa Iqueña es el peregrinaje que hacen sus devotos al Santuario de la Virgen del Rosario de Yauca, el primer sábado del mes de octubre. La fiesta se divide en barrido y procesión, en las cuales la mayoría de asistentes, nacionales y extranjeros, hacen la travesía a pie, durante casi 4 horas.

Ica, capital del departamento del mismo nombre cuenta con las comodidades que cualquier viajero o visitante pueda desear, buenos hoteles, restaurantes y centros nocturnos para el esparcimiento y diversión.

### PROVINCIA DE CHINCHA

Chincha es famosa por su color y sabor. Ubicada a 194 km. al Sur de Lima, Chincha es una de las provincias iqueñas más famosas y visitadas durante todo el año, especialmente en verano que se celebra el conocido y siempre interesante Festival de Verano Negro.

La Provincia de Chincha posee el mayor número de huacas en el departamento de Ica, entre las principales tenemos la Huaca La Centinela, la misma que pertenece a un extenso grupo de ruinas construido en tapias de tradición nativa del valle, la huaca se encuentra ubicada al Nor-Este de Tambo de Mora a 450 mts. de la Huaca la Cumbre en la parte baja del valle y a 900 mts. de la Huaca de Tambo de Mora. La Huaca la Centinela mide 175 mts. por 200 mts. y tiene una cobertura bastante irregular; en el frente Oeste donde se proyectan muchas



esquinas hacia la planicie con unas cuantas salas y cuartos abiertos se elevan ligeramente como un castillo y en pequeñas terrazas que pertenecen a la pirámide principal que hoy lleva una cruz.

En el Distrito El Carmen se encuentra la ex-hacienda San José, antigua propiedad de los Jesuitas, construida a finales del Siglo XVIII, conservando todo el esplendor de la época colonial.

El Carmen es famosa por la presencia mayoritaria de gente de color. Cuna de los Ballumbrosio, tradicional familia negra que cultiva con mucha propiedad el arte negro, ritmo y sabor.

También es famosa la Casa de la Beatita Melchorita, donde también se encuentran los talleres de artesanía que elaboran diversos objetos en cestería y cera como son: canastas, muebles, adornos y velas en altos y bajo relieve, todo ubicado en el Distrito de Grocio Prado.

## **PROVINCIA DE PISCO**

Llamada también "La Lima Vieja", por que Don Francisco Pizarro quiso fundar en sus tierras la gran Lima, por el clima que ofrecía.

Pisco, uno de los principales puertos del litoral peruano, le da nombre al aguardiente natural de nuestra patria.

En Pisco se encuentra la Reserva Nacional de Paracas, ubicada a 22 Km. al sur de la ciudad de Pisco, cubre un área de 335,000 Has. Su temperatura promedio anual es de 18,7°C y los vientos denominados "paracas" pueden alcanzar velocidades de hasta 32 Km./h. La Reserva destaca por la presencia de muchas especies marinas, destacando los lobos marinos, los pingüinos de Humboldt, el gato marino o chingungo, los delfines y marsopas y más de doscientas especies de aves migratorias y residentes.

La Reserva carece de infraestructura o servicios pero ofrece al visitante un

escenario natural de incomparable belleza, destacando las Islas Ballestas, el Paraíso de los Lobos Marinos, La Isla Sangallán, visitados tanto por lobos marinos como por los amantes del surf; también destaca Punta Arquillo, donde existe un mirador de lobos y cóndores.

Todos los días desde el muelle El Chaco, los tours en lancha parten muy temprano hacia las Islas Ballestas, realizando un agradable recorrido turístico. No está permitido bajar, pero basta observarlo todo desde la proa; cientos de aves guaneras ocupan grietas, salientes y explanadas. Los lobos marinos finos de "dos pelos" juegan con las olas y los aristocráticos pingüinos de Humboldt caminan en fila hasta zambullirse en el mar.


Un famoso geoglifo de Pisco es el CANDELABRO, se le conoce como "Tres Cauces" o "Tridente", mide más de 120 metros de largo y se ubica al Nor-Oeste de la Bahía de Paracas, entre las playas de Martín y Telpo.

También es importante visitar el Museo de Sitio "Julio C. Tello", ubicado a escasos 100 metros de la carretera al terminal portuario "José de San Martín".

## **PROVINCIA DE NASCA**

Cuna de una de las Culturas Pre-Incas más importantes del antiguo Perú, habitado por los Nasca, destacaron por su impresionante cerámica multicolor y sus galerías subterráneas que terminaban en pozas denominadas "Ojos", de donde se distribuían por acequias o acequiones que bañaban antiguamente el Valle de Nasca.

Nasca es famoso por sus majestuosas "Líneas de Nasca", conjunto de geoglifos-líneas y figuras de la pampa San José, ubicada en el distrito de El Ingenio. Sus límites geográficos, según declaración de la UNESCO son comprendidos entre : al norte, confluencia de los ríos Nasca y Grande; por el este la Hacienda La Capilla, siguiendo la cadena de cerros en dirección al sur; y por



el sur y oeste la Hacienda Majuelos. Tomando como referencia la carretera Panamericana Sur, corta la zona geoglífica a partir del Km 418,65, a la altura de la curva San José hasta el Km 421,06.

Quién estudió con denuedo y rigor científico las Líneas fue Doña María Reiche, quién llegó a la conclusión de que el dibujo de la Pampa venía a constituir el "Calendario Astronómico más grande del Mundo", pues servía como guía para el problema más grande de Nasca: la falta de agua. Por el calendario, o sea por los geoglíficos y por el reflejo en ellos de los astros y su movimientos, se hacía posible determinar la avenida o no del agua y programar anticipadamente los sembríos.

A lo largo de los siglos y a pesar de los fuertes vientos "Paracas", propios de esta región, el dibujo de las líneas se mantiene indeleble e intacto, esto sin considerar evidentemente, los daños causados deliberadamente por el hombre actual.

Todo visitante nacional o extranjero no puede dejar de visitar, por tierra y aire, las

importantes Líneas de Nasca, así como las Ruinas de los Paredones y sus Acueductos.

## **PROVINCIA DE PALPA**

Palpa es famoso por sus llamadas Naranjas Palpeñas, riquísima fruta cítrica, característica de la zona. En Palpa floreció la ciudad perdida de HUAYURI, ubicada en la ex hacienda del mismo nombre, en el distrito de Santa Cruz, se llega al mismo tomando el desvío al pueblo de San Francisco, a la altura del Km 384 de la Panamericana Sur. El complejo arqueológico está rodeado de colinas de altas piedras y sobre el oeste se encuentra la entrada formada por el estrechamiento de las colinas que la circundan.

También se pueden conocer las líneas y figuras de Palpa, que constituyen enormes dibujos geométricos zoomorfos y fitomorfos. Tampoco no podemos dejar de mencionar los Petroglíficos de Chichictara, los que corresponden a cuatro grupos de rocas riolíticas y graníticas, las caras planas han sido utilizadas para grabar figuras de felinos, monos, venados, serpientes, aves, etc.

## 7.1.1 DEPARTAMENTO DE ICA : MUSEOS REGIONALES : 2001

MUSEO	PRESENTACIONES	REPRESENTANTE	DIRECCION	TELEFONO
<b>PROVINCIA ICA</b>				
MUSEO REGIONAL: MARIA REICHE	SALA DE ARQUEOLOGIA, SALA DE BIO ANTROPOLOGIA Y SALA DE COLONIA Y REPUBLICA	ARQUEOLOGA SUSANA ARCE TORRES	AV. AYABACA CUADRA 8 S/N URB. SAN ISIDRO	234383
MUSEO DE PIEDRAS (GLICTOLITOS) CABRERA	15,000 PIEDRAS GRABADAS (LINEAS DE NASCA, PREHISTORIA, HISTORIA ASTRONOMICA)	DR. JAVIER CABRERA DARQUEA	CALLE BOLIVAR N° 178	231933
<b>PROVINCIA CHINCHA</b>				
MUSEO MUNICIPAL DE CHINCHA	COLECCIÓN ARQUEOLOGICA (CERAMICA, CRANEOS, MANTOS) ACTUALMENTE CERRADO.	MUNICIPALIDAD PROVINCIAL DE CHINCHA	BIBLIOTECA DE LA MUNICIPALIDAD PROVINCIAL DE CHINCHA	
<b>PROVINCIA PISCO</b>				
MUSEO DE SITIO PARACAS: JULIO C. TELLO	COLECCIÓN ARQUEOLOGICA DE LOS SITIOS PARACAS	ARQUEOLOGO RUBEN GARCIA SOTO	KM. 37 PROVINCIA SAN MARTIN	
<b>PROVINCIA NASCA</b>				
CASA MUSEO MARIA REICHE	TRABAJO DE LA DRA. MARIA REICHE, ESTUDIOS, ANALISIS Y REPLICA DEL AMBIENTE DONDE TRABAJABA	PRIVADO	KM. 420 PANAMERICANA SUR	
MUSEO MUNICIPAL DE NASCA	MAS DE 1,000 PIEZAS CERAMICAS, MANTOS PARACAS, TEJIDOS, MOMIAS, PIEZAS METALICAS.	MUNICIPALIDAD PROVINCIAL DE NASCA	MUNICIPALIDAD PROVINCIAL DE NASCA	
MUSEO DIDACTICO ANTONINO	COLECCIÓN ARQUEOLOGICA, EXIBICION DE RESTOS ARQUEOLOGICOS DE KAWACHI, PUEBLO VIEJO, ESTANQUERIA	ARQUEOLOGO GUIUSEPPI OREFICE	AV. CULTURA N° 600	523100



## 7.2 GASTRONOMIA Y FOLCKLORE

### 7.2.1 GASTRONOMIA

El Departamento de Ica es reconocido por su amplia variedad de platos y por su buena cocina, los numerosos restaurantes pueden satisfacer las exigencias de todos los gustos.

Entre los potajes tradicionales podemos destacar los siguientes:

**Ensalada de Pallares Verdes.-** Preparado a base de pallares verdes, cebolla, sal y limón.

**Chupe de Camarones.-** Preparado a base de camarones, arroz cocido, papa amarilla, pescado frito, zanahoria, arverjita, vainita, zapallo, pimienta, comino y sal.

**Saltado de Choclo.-** Preparado a base de choclo, carne, ají amarillo, ajos, cebolla, tomate, pimienta, comino y sal.

**Picante de Pallares Verdes.-** Preparado a base de pallares verdes, ají amarillo y mirasol, choclo rayado, migaja de pan, leche, queso, ajos, sal, pimienta.

**Gallina Blanca.-** Preparado a base de pallar batido, hecho en olla de barro a leña, acompañado de salsa criolla.

**Sopa de Pallares.-** Preparado a base de pallares secos, tocino casero, fideos, sal y pimienta.

**Sopa de Medio Mundo.-** Preparado en base a menudencia de res, mondongo, libro, criadillas, rabo, cola, culata, mollejas, pack-choy, frejol chino, fideos de huevo se acompañan con sarsa hecha a base de cebolla, rocoto, cebolla china. Esta es una combinación de las tradiciones culinarias africanas y de los culíes.

**Bufo.-** Preparado a base de garbanzos y menudencias de res acompañado de una guarnización de arroz y se come caliente.

**Cebiche de Conchas de Abanicos.-** Preparado a base de conchas de abanico, jugo de limón, cebolla, rocoto, sal y pimienta.

**Carapulcra.-** Preparado a base de chancho, papa seca, ají panca, cebolla, ajos y pimienta.

**Sopa Seca.-** Preparado a base de fideos cocidos en caldo de gallina, culantro, perejil, albahaca, achiote, hongos, pimienta, comino y sal.

**Locro de Zapallo.-** Preparado a base de zapallo, leche, queso, choclo, sal, pimienta y comino.

**Lapas Rebosadas.-** Preparado a base de lapas, huevo, pimienta, comino, sal.

**Sanco.-** Preparado a base de maíz tostado triturado y cocido con canela, clavo de olor, azúcar rubia o melaza y pasas de nuestras parras iqueñas.

**Dulce de Alcayota.-** Preparado a base de alcayota, canela clavo de olor, azúcar rubia o melaza.

**Escabeche de Garbanzo.-** Preparado a base de garbanzo, cebolla, ají amarillo, limón, ajos, sal y pimienta.

**Cebiche de Erizos.-** Preparado a base de erizos, jugo de limón, cebolla, rocoto, sal y pimienta.

**Humitas.-** Preparado a base de yuca, canela, clavo de olor, pasas y azúcar.

### **7.2.2 FOLKLORE**

El departamento de Ica es heredero del saber y sentir de nuestros antepasados, sus cantos y músicas acompañados de su expresión corporal crean la danza mímica y el baile como formas de comunicación. La necesidad de expresar sentimientos y la costumbre de agradecer a sus dioses son las ceremonias que se convirtieron en las fiestas patronales, La mayoría de los bailes se puede apreciar en las peñas restaurantes campestres que son centros de reunión social, donde grupos de personas vestidos con trajes típicos hacen demostraciones de nuestra música tradicional.

### **ARTESANIA**

Piedras grabadas, maderas talladas, botijitas de cerámica, repujado en cuero, réplicas de cerámicas paracas y nazca, instrumentos musicales, platería y filigramas, etc.

### **DANZAS NEGRAS**

En Ica son muy difundidas las danzas afro-peruanas originadas de los esclavos traídos de Africa para las faenas agrícolas. Estas han creado una leyenda en el folcklore peruano por la riqueza de sus expresiones culturales y artísticas

### **CABALLO DE PASO**

Cuando los españoles llegaron al Perú trajeron al nervioso y pequeño caballo cordovés, descendiente del berberisco, pero aquellos tenían que cruzar inmensos desiertos peruanos y como los viajes eran tan largos y escaseaba el agua, había que hacerlo rápido y exigirle el máximo esfuerzo a la cabalgadura. Fue entonces que el caminar de estos ejemplares se volvió más o menos menudo llamándose "Amblador" es decir caminaba con un paso menudo por la arena del desierto y así avanzaba suavemente sin grandes esfuerzos, sin levantar el cuerpo y sin hacer fuerza hacia atrás y ahí está el origen de su paso, "el paso llano" o paso del Caballo Peruano.


### **PELEAS DE GALLOS**

En la zona rural de Ica es muy difundida la pelea de gallos en donde hermosos ejemplares ajisecos y carmelos desafían su vida con destreza y gallardía. El público hace sus apuestas con desbordante emoción.

### **MEDICINA TRADICIONAL**

En el pueblo de Cachiche y en las zonas rurales de Ica se desarrolla la medicina folklórica, siendo Ica, una

de las zonas más reconocidas a nivel nacional por la experiencia de sus curanderos.



**8**  
**Principales**  
**Establecimientos y**  
**Empresas**



## 8.1 DEPARTAMENTO ICA : PRINCIPALES ESTABLECIMIENTOS HOTELEROS, 2000

Establecimientos	Dirección	Distrito	Teléfono
<b><u>HOTELEROS Y HOSTALES</u></b>			
<b><u>PROVINCIA DE ICA</u></b>			
Mossone H ****	Balneario de Huacachina S/N	Ica	213630-236137
Las Dunas H ***	Av. La Angostura Nº 400	Ica	256224
Real Hotel Ica H ***	Av. Los Maestros S/N	Ica	233320
El Carmelo H ***	Carretera Panam. Sur Km Nº 301	Ica	232191
Silmar H ***	Castrovirreyna Nº 110	Ica	235089
Sol de Ica H ***	Calle Lima Nº 265	Ica	236168
Austria H ***	Av. La Angostura Nº 367	Ica	256106
Las Brisas H ***	Castrovirreyna Nº 246	Ica	218182
Clasics Service H ***	Urb. Sol de Ica Calle Victoria F-21	Ica	215474-231068
El Arrabal H ***	Panam.Sur Km.298 Subtanjalla	Ica	256249
Palace H ***	Tacna Nº 185	Ica	222882
Sol de Oro HS ***	La Mar Nº 285	Ica	233735
Belle Sand HS ***	Av. Casuarinas B-3 La Angostura	Ica	256039-256814
Luiggi's HS ***	Urb El Carmen Lote 12-13	Ica	217141-256260
San Francisco de Asís HS***	Calle Libertad Nº 347	Ica	231325
La Viña H **	Av. San Martín Nº 256	Ica	221531-221043
Ocucaje H **	Av. Principal S/N Km. 336 Panam. Sur Bolívar Nº 725	Ocucaje	408001-408003
Gran Hotel Bolívar H **	Tacna Nº 228	Ica	234201
Lilias H **	Jazmines Nº 127 San Isidro	Ica	233910
Siesta S.A. **	Independencia Nº 160-196	Ica	219035
Presidente **	El Médano Y 5-7 Resid. La Angostura	Ica	231045-233249
El Huarango HS**	Calle Ayacucho Nº 322	Ica	256257
Christiam HS **	Calle Salaverry Nº 292	Ica	218048
Sol y Luna **	Residencial Campo Alegre B-1	Ica	227241
Campo Alegre HS**	Urb La Rinconada B-1	Ica	231877
La Rinconada HS **	Av. Matías Manzanilla Nº 164	Ica	215121
Soyuz HS **	Urb. San José Lote 12	Ica	224743-233312
El Parral HS**	Urb. Los Viñedos Mza. A-30	Ica	219092
Los Viñedos HS**	La Mar Nº 285	Ica	214276
Juanito HS *	Urb. San Luis H-3	Ica	211566
El Gran Cesar's HS *	Urbubamba Nº 336	Ica	215043
El Cesar HS *	Urb. Divino Maestro B-40	Ica	228616
Villa Cariño HS *	Av. Acomayo Nº 167	Parcona	227425-225712
Molina HS *	Urb. San Miguel B-112	Ica	256224
El Viajero HS *	Lima 446	Ica	232349
Olimpia HS *	Los Olivos D-8 Urb. San José	Ica	234731-233250
Wendy In HS *	Jazmines Nº 127 San Isidro	Ica	214347
San Isidro HS *	Urb. Divino Maestro B-40	Ica	219035
Villa Cariño HS*	Calle Ayacucho Nº 317	Ica	227425-225712
Castilla HS*	Av. Calle San Martín Nº 256	Ica	233712
La Viña HS*	Calle Independencia Nº 165	Ica	211818
La Arboleda HS*	Calle Salaverry Nº 355	Ica	213207
Jacarandá HS*	Pan. Sur S/N. Km. Nº 300.5	Ica	219283
Los Médanos	Bolívar Nº 418	Ica	256666
El Paraíso	Urb. San Miguel B-182	Ica	215457
Junior	Calle La Mar 639	Ica	233477
Cristal	Calle Tacna Nº 216	Ica	-
Oasis	Calle Lima Nº 580	Ica	234767
Jazmín	Balneario de Huacachina S/N	Ica	231637
Rocha	Jacintos L-23 San Isidro	Ica	222256
Rejas		Ica	233090

Continúa...

## 8.1 DEPARTAMENTO ICA : PRINCIPALES ESTABLECIMIENTOS HOTELEROS, 2000

			Conclusión.
Establecimientos	Dirección	Distrito	Teléfono
<b>PROVINCIA DE CHINCHA</b>			
El Sausal	Panam. Sur Km. N° 200	Chincha Alta	266590
Casa Hacienda San José	Pan. Sur Km N° 203	El Carmen	221458
Sotelo	Av. Mariscal Benavides N° 260	Chincha Alta	261681
California	Calle J. F Sánchez Carrión N° 186	Chincha Alta	261218
Chevos SRL	Oscar R. Benavides N° 902-906	Chincha Alta	269188
El Colono	Sucre N° 283	Chincha Alta	262249
Bicerrel	Marsical Castilla N° 232	Chincha Alta	261260
El Valle	Pam. Sur Km. N° 195	Chincha Alta	262556
La Posada	Sto. Domingo N° 202	Chincha Alta	262042
La Rueda	Sto. Domingo N° 228	Chincha Alta	261413
Leo SINN	Callao N° 228	Chincha Alta	266745
Riviera	Av. 28 de Julio N° 232	Chincha Alta	262302
Seville	Callao N° 153-159	Chincha Alta	261106
Sumar	Av. Mariscal Benavides N° 242	Chincha Alta	261017
Majesti	Diego de Almagro 115	Chincha Alta	262511
Jahuay	Pan. Sur Km 180.5	Chincha Alta	261456
Princes S.A	Lima N° 109	Chincha Alta	261031
<b>PROVINCIA DE PISCO</b>			
Embassy	Comercio N° 180	Pisco	532809
Pisco	San Francisco N° 115	Pisco	532018
Portofino	Demetrio Miranda N° 295	Pisco	532306
Progreso	Progreso N°254	Pisco	532303
Belén	Arequipa N° 128	Pisco	532747
El Candelabro	Callao y Esq. Pedemonte S/N	Pisco	532620
Callao	Callao 163	Pisco	532991
Las Américas	Beatita de Humay N° 250	Pisco	533905
Regenay Plaza	Progreso N° 123	Pisco	535920
<b>PROVINCIA DE NAZCA</b>			
Cahuachi	Arica N° 113	Nasca	523786
El Mirador	Tacna N° 436	Nasca	533121
Nasca	Lima N° 438	Nasca	522085
Presidente	Av. Guardia Civil N° 680	Nasca	522810
Acapulco	Lima N° 668	Nasca	522277
Las Líneas	Arica N° 299	Nasca	522488

FUENTE : Ministerio de Industria y Turismo e Integración - Ica

**8.2 DEPARTAMENTO ICA : PRINCIPALES RESTAURANTES, CHIFAS Y  
CENTROS NOCTURNOS, SEGUN PROVINCIA 2000**

PROVINCIA Y NOMBRE	DIRECCION	TELEF.
<b>PROVINCIA DE ICA</b>		
Don Guillermo Rest. Bar Resort	Av. Finlandia S/N Caserío Los Lunas	-----
Restaurant Velazco	Calle Libertad N° 133 - 137	218582
Galindo	Calle Lima N° 446	214200
La Olla de Juanita	Fundo Tres Esquinas S/N	225135
Los Amigos	Municipalidad N° 279	-----
El Gran Erizo	Esq. San Martín Cuadra 15 Mza. "J"	-----
Venezia	Calle Lima N° 230	235228
El Caramba	Calle Ayabaca N° 862	223236
El Catador	Tres Esquinas Km. 102 - Subtanjalla	-----
El Otro Peñoncito	Calle Bolívar N° 255	222921
Nueva Castilla	Libertad N° 255	228074
Peña Turística El Alamo	Panamericana Sur Km. 300	256026
San Isidro (Ex - Las Carnes)	San Martín N° 1149	234755
Rest. Campestre Mendoza	Camino Los Aquijes - Garganto	215648
Huarango Grill	Av. Abraham Valdelomar N° 611	-----
El Huerto de Mi Amada	Av. Finlandia S/N Los Lunas - Tinguíña	-----
Hatuchay	Av. J.J Elías/Esq. Ayabaca	-----
Gordo's Chicken	Av. Cutervo L-42 Urb. San Isidro	232904
Viña Cariño	Av. Finlandia S/N La Tinguíña	-----
Viña Sunampe	Antonio Arbulú S/N - Sunampe	-----
El Portón Peña Turística	Loreto N° 223	234829
Chifa Nuevo Mundo	Av. José Matías Manzanilla N° 590	231314
Chifa Central	Los Viñedos Urb. Santa María E-25	221294
El Rancho de Zulema	Camino a Guadalupe	228504
Chifa Hong Kong	Matías Manzanilla N°352	224689
Las Brujas de Cachiche I, II	Calle Callao N° 191 y Calle Cajamarca N° 118	227664
<b>PROVINCIA DE CHINCHA</b>		
La Plazuela	Plazuela Bolognesi N° 101	261403
Cebichería Don Goyo	Panamericana Sur Km. 195	264085
El Palacio de los Mariscos	Panamericana Sur Km. 195	262556
La Carcocha	Italia N°257	262851
Patiño	Chavín N° 414	261228
Roma	Av. Benavides N°133	262381
La Casa de Blas	Grau N° 199	261096
Rest. Campestre Granja Azul	Andrés Rázuri S/N	262226
Rest. Turíst. El Sabor Chinchano	Carret. Sunampe Km 197	271095
Chifa Cheng Ming	Mariscal Benavides N° 120	262788
<b>PROVINCIA DE PISCO</b>		
Rest. Ceb. Las Ballestas	José Balta N° 620 Pisco Playa	534240
La Cabaña	Av. San Martín N° 1067	532859
As de Oro'S	Av. San Martín N° 472	532010
El Megollón	Genaro Medrano N° 709	533444
Miramar	Av. San Martín N° 120	542189
Don Manuel	Calle Comercio N° 187	532035
Las Palmeras	Av. Las Américas N° 810	535120
La Estrellita	Genaro Medrano N° 290	542120
<b>PROVINCIA DE NASCA</b>		
Rest. Turístico La Cañada	Calle Lima N° 160	522917
Rest. Bar La Taberna	Calle Lima N° 321	521411
Rico Pollo	José Olaya N° 210	522485
Rest. Peña Mister Tiburón	Av. San Martín N° 264	522726
<b>PROVINCIA DE PALPA</b>		
Rest. Turístico Monterrey	Av. Grau N° 118	404126
<b>DISCOTECAS CENTROS NOCTURNOS - ICA</b>		
El Pecano	Los Pacaes N° 182 Urb. San José	
Hatuchay	Av. J.J Elías / Esq. Ayabaca	
Karaoke Laser	Av. San Martín N° 667	

Elaboración : INEI - Ica

### 8.3 DEPARTAMENTO ICA :MOVIMIENTO DE TURISTAS EN LOS ESTABLECIMIENTOS DE HOSPEDAJE, SEGÚN MODALIDAD, 1991 - 2000

MODALIDAD	A Ñ O S									
	1991	1992	1993	1994	1995	1996	1997	1998	1999	2000
<b>ARRIBO</b>										
<b>TOTAL</b>	271020	155617	237020	293265	367148	370315	356341	310578	336676	335933
NACIONAL	261016	145341	214635	262866	317593	307852	297244	249335	264310	259636
EXTRANJERO	10004	10276	22385	30399	49555	62463	59097	61243	72366	76297
<b>PERNOCTACION</b>										
<b>TOTAL</b>	420416	227214	324226	450459	486943	481341	502385	459686	469684	448236
NACIONAL	406948	210668	296085	402019	423673	405037	427804	386704	377770	354135
EXTRANJERO	13468	16546	28141	48440	63270	76304	74581	72982	91914	94101
<b>PERMANENCIA 1/</b>										
<b>PROMEDIO</b>	1.55	1.46	1.37	1.54	1.33	1.30	1.41	1.48	1.40	1.33
NACIONAL	1.56	1.45	1.38	1.53	1.33	1.32	1.44	1.55	1.43	1.36
EXTRANJERO	1.35	1.61	1.26	1.59	1.28	1.22	1.26	1.19	1.27	1.23

1/ Unidades en días por personas

FUENTE: DIRECCION REGIONAL DE INDUSTRIA, TURISMO, INTEGRACION Y NEGOCIACIONES COMERCIALES INTERNACIONALES -Oficina de turismo.



**8.4 DEPARTAMENTO DE ICA: FLUJO TURISTICO NACIONAL Y EXTRANJERO EN LOS ESTABLECIMIENTOS,  
POR ORIGEN Y PROVINCIAS, 1994 - 2000**

AÑO	TOTAL GENERAL	TOTAL		CHINCHA		PISCO		ICA		PALPA		NASCA	
		NAC.	EXT.	NAC.	EXT.	NAC.	EXT.	NAC.	EXT.	NAC.	EXT.	NAC.	EXT.
1994	293265	262866	30399	56834	252	50305	11031	116651	5517	1555	0	37521	<b>13599</b>
1995	367148	317593	49555	73305	521	57382	18835	143040	10265	3207	0	40659	<b>19934</b>
1996	370315	307852	62463	71395	321	61310	24502	131513	13689	3383	0	40251	<b>23951</b>
1997	356341	297244	59097	54601	174	61668	22459	141046	13031	3569	0	36660	<b>23433</b>
1998	310578	249335	61243	32888	474	59155	22834	119619	13972	2205	0	35468	<b>23963</b>
1999	336676	264310	72366	49303	507	62248	24841	117258	17403	2245	0	33256	<b>29615</b>
2000	335933	259636	76297	66482	714	47854	26560	113524	18809	1529	0	30247	<b>30214</b>

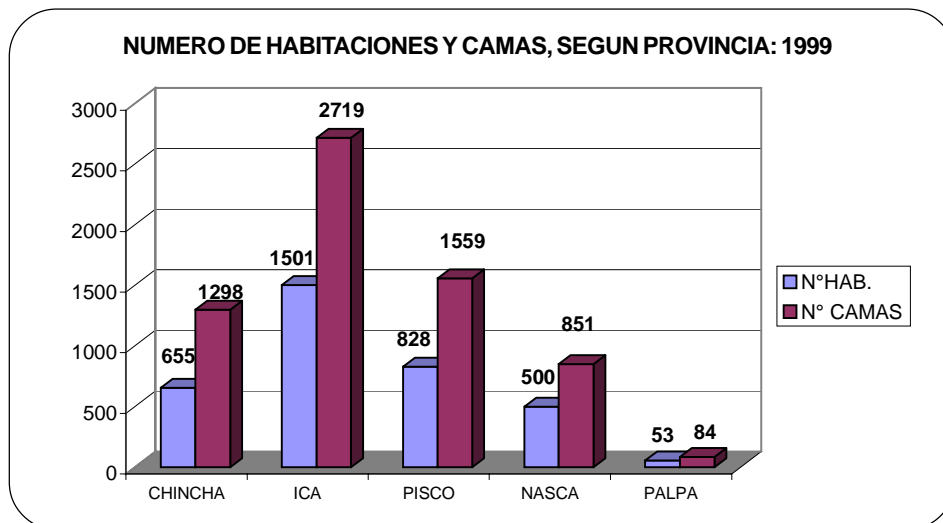
FUENTE: Dirección Regional de Industria, Turismo, Integración y Negociaciones Comerciales Internacionales - Ica.- Oficina de Turismo

### 8.5 DEPARTAMENTO ICA : ESTABLECIMIENTOS DE HOSPEDAJE POR CATEGORIA, SEGÚN PROVINCIA, 1999

PROVINCIA	TOTAL 1999	ESTABLECIMIENTOS DE HOSPEDAJE				
		****	***	**	*	N/C
<b>TOTAL</b>						
N °DE ESTABLECIMIENTOS	191	1	32	47	71	40
N° DE HABITACIONES	3537	41	888	874	1087	647
N° DE CAMAS	6502	104	1868	1695	1814	1021
<b>CHINCHA</b>						
N° DE ESTABLECIMIENTOS	36	0	8	12	12	4
N° DE HABITACIONES	655	0	156	221	238	40
N° DE CAMAS	1289	0	378	396	451	64
<b>PISCO</b>						
N °DE ESTABLECIMIENTOS	48	0	8	9	22	9
N° DE HABITACIONES	828	0	189	219	355	65
N° DE CAMAS	1559	0	345	459	599	156
<b>ICA</b>						
N °DE ESTABLECIMIENTOS	80	1	12	19	33	15
N° DE HABITACIONES	1501	41	410	316	438	296
N° DE CAMAS	2719	104	887	623	677	428
<b>PALPA</b>						
N °DE ESTABLECIMIENTOS	2	0	0	0	0	2
N° DE HABITACIONES	53	0	0	0	0	53
N° DE CAMAS	84	0	0	0	0	84
<b>NASCA</b>						
N °DE ESTABLECIMIENTOS	25	0	4	7	4	10
N° DE HABITACIONES	500	0	133	118	56	193
N° DE CAMAS	851	0	258	217	87	283

N/C No Categorizado

FUENTE: DIRECCION REGIONAL DE INDUSTRIA, TURISMO, INTEGRACION Y NEGOCIACIONES COMERCIALES INTERNACIONALES - Oficina de Turismo

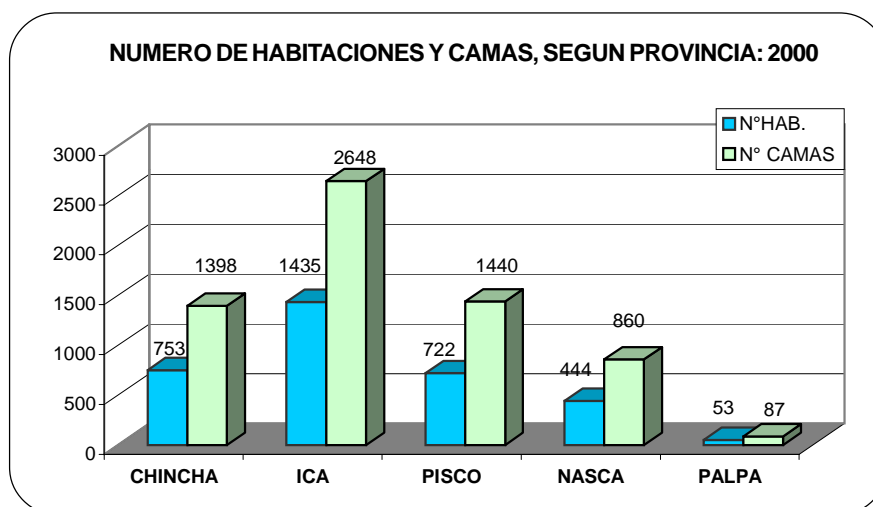


### 8.6 DEPARTAMENTO ICA : ESTABLECIMIENTOS DE HOSPEDAJE, POR CATEGORIA, SEGÚN PROVINCIA: 2000

PROVINCIA	TOTAL 2000	ESTABLECIMIENTOS DE HOSPEDAJE				
		****	***	**	*	N/C
<b>TOTAL</b>						
N °DE ESTABLECIMIENTOS	197	1	36	48	48	50
N° DE HABITACIONES	3407	41	1019	1019	773	731
N° DE CAMAS	6433	104	2042	2042	1537	1327
<b>CHINCHA</b>						
N° DE ESTABLECIMIENTOS	42	0	9	7	9	17
N° DE HABITACIONES	753	0	195	74	188	296
N° DE CAMAS	1398	0	386	131	360	521
<b>PISCO</b>						
N °DE ESTABLECIMIENTOS	44	0	10	11	10	13
N° DE HABITACIONES	722	0	256	189	159	118
N° DE CAMAS	1440	0	503	410	264	263
<b>ICA</b>						
N °DE ESTABLECIMIENTOS	84	1	13	22	37	11
N° DE HABITACIONES	1435	41	465	375	388	166
N° DE CAMAS	2648	104	941	737	622	244
<b>PALPA</b>						
N °DE ESTABLECIMIENTOS	2	0	0	0	0	2
N° DE HABITACIONES	53	0	0	0	0	53
N° DE CAMAS	87	0	0	0	0	87
<b>NASCA</b>						
N °DE ESTABLECIMIENTOS	25	0	4	8	6	7
N° DE HABITACIONES	444	0	103	135	108	98
N° DE CAMAS	860	0	212	259	177	212

N/C: No Categorizado

FUENTE: DIRECCION REGIONAL DE INDUSTRIA, TURISMO, INTEGRACION Y NEGOCIACIONES COMERCIALES INTERNACIONALES - Oficina de Turismo.



**8.7 DEPARTAMENTO ICA: PERSONAL OCUPADO POR PROVINCIA, SEGÚN TIPO DE ESTABLECIMIENTO, 1999 - 2000**

TIPO DE ESTABLECIMIENTO	TOTAL	CHINCHA	PISCO	ICA	NAZCA	PALPA
<b>1999</b>						
<b>TOTAL</b>	<b>810</b>	<b>143</b>	<b>237</b>	<b>320</b>	<b>108</b>	<b>2</b>
4 ESTRELLAS	30			30		
3 ESTRELLAS	456	79	152	178	47	0
2 ESTRELLAS	152	13	48	59	32	0
1 ESTRELLA	99	17	18	47	17	0
TIPO BASICO	73	34	19	6	12	2
<b>2 000</b>						
<b>TOTAL</b>	<b>917</b>	<b>168</b>	<b>270</b>	<b>355</b>	<b>121</b>	<b>3</b>
4 ESTRELLAS	30			30		
3 ESTRELLAS	520	90	174	203	53	0
2 ESTRELLAS	155	13	49	60	33	0
1 ESTRELLA	113	19	21	54	19	0
TIPO BASICO	99	46	26	8	16	3

FUENTE: DIRECCION REGIONAL, TURISMO, INTEGRACION Y NEGOCIACIONES COMERCIALES INTERNACIONALES  
Oficina de Turismo

### 8.8 DEPARTAMENTO ICA: DIRECTORIO Y RUTA DE EMPRESAS DE TRANSPORTES, 2001

Empresas de Transportes	Ruta	Dirección	Teléfono
Señor de Luren	Lima-Pisco-Chincha	Av. Matías Manzanilla 152	223658
Internacional Ormeño S.A	Lima-Cañete-Chincha- Pisco-Marcona-Arequipa- Moquegua-Tacna-Cusco- Puquio-Ayacucho	Calle Lambayeque N° 180	215600
Transportes Soyuz	Pisco-Chincha- Cañete- Lima	Av. Matías Manzanilla N° 108	223321
Transp. José de San Martín	Pisco	Calle Lambayeque N° 250	223650
Perú Bus S.A	Lima- Pisco-Chincha	Av. Matías Manzanilla N° 108	223321
Cruz del Sur	Lima- Tacna	Calle Lambayeque N° 148	223333
Transp. Flores Hnos. S.A.	Lima	Esq. Lambayeque y Salaverry N° 396	212266
Transp. Expreso Wari	Lima-Cañete-Chincha- Nasca.Chalhuanca- Abancay-Cusco	Av. J.J Elías N° 251	218860
Transp. Molina S.A	Lima-Cañete-Chincha- Nasca.Chalhuanca- Abancay-Cusco	Av. J.J Elías N° 206	215481

Elaboración : INEI - Ica

## 8.9 DEPARTAMENTO ICA: DIRECTORIO DE EMPRESAS DE TAXIS, 2001

Empresas	Dirección	Teléfono
Taxi San Martín	Comatrana 2da. Cuadra	212190
Taxi Camisol	Calle Arequipa 257	227850
Taxis Tours Ica	Calle Castrovirreyna N° 100	222826
Taxi YA	Av. Matías Manzanilla N° 750	235361
Taxi Redes	Av. Juan de Loyola E-2 Urb. Santa María	223131
Taxi Master	Av. León Arechua 176	223996
Taxi Más	Fernando León Arechua N° 514	235350
Taxi Leo S.R.L.	Mz. F. Lote 12 La Angostura	256557
Taxi Más Transportes del Sur	Fernando León Arechua N° 514	223909
Taxi Metro		233354
Taxi Ica	Calle Lima Cuadra 6	
Taxi New Magister	Av. Los Angeles C-2 Saraja	217070

Elaboración : INEI -Ica

## 8.10 PERU: DISTANCIA ENTRE PRINCIPALES CIUDADES

Ciudad	Abancay	Arequipa	Ayacucho	Cajamarca	C. de Pasco	Cusco	Chachapoyas	Chiclayo	Chimbote	Huancavelica	Huancayo	Huanuco	Huaraz	Ica	La Oroya	Lima	Moquegua	Moyobamba	Piura	Pucallpa	Pto. Maldonado	Puno	Tacna	Trujillo
Arequipa	1026																							
Ayacucho	399	1094																						
Cajamarca	1768	1870	1404																					
Cerro de Pasco	1209	1311	510	1163																				
Cuzco	198	513	597	1966	1407																			
Chachapoyas	2126	2228	1762	335	1521	2324																		
Chiclayo	1677	1779	1313	265	1072	1875	449																	
Chimbote	1329	1440	974	430	733	1536	788	339																
Huancavelica	644	1046	245	1356	402	842	1714	1265	926															
Huancayo	717	1307	318	1159	252	915	1517	1068	729	147														
Huanuco	1317	1419	678	1271	108	1515	1629	1180	841	507	360													
Huaraz	1313	1415	949	640	457	1511	998	549	210	901	704	349												
Ica	604	706	388	1164	605	802	1522	1073	734	340	601	713	709											
La Oroya	841	1183	442	1035	128	1279	1393	944	605	271	124	236	580	477										
Lima	907	1009	543	861	302	1105	1219	770	431	495	298	410	406	303	174									
Moquegua	1162	220	1230	2006	1447	646	2364	1915	1576	1182	1443	1555	1551	842	1319	1145								
Moyobamba	2270	2378	1906	571	819	2468	250	593	932	1858	1071	711	1142	1666	1537	1363	2508							
Piura	1888	1990	1524	476	1283	2068	520	211	550	1476	1279	1391	760	1284	1155	981	2126	664						
Pucallpa	1692	1794	1328	1646	483	1890	2004	1555	1216	1280	735	375	724	1088	611	785	1930	817	1766					
Pto. Maldonado	731	946	1130	2499	1940	533	2857	2408	2069	1375	1448	2048	2044	1335	1812	1638	1079	3001	2619	2423				
Puno	587	326	1420	2196	1635	389	2554	2105	1766	1372	1633	1745	1741	1032	1509	1335	257	2698	2316	2120	823			
Tacna	1310	368	1378	2154	1595	804	2512	2063	1724	1335	1591	1703	1699	990	1467	1393	158	2656	2274	2078	1427	377		
Trujillo	1468	1570	1104	300	863	1666	658	209	130	1056	859	971	340	864	735	561	1706	802	420	1346	2199	1896	1854	
Tumbes	2166	2268	1802	754	1561	2364	798	488	828	1754	1557	1669	1038	1562	1433	1259	2404	942	278	2044	2897	2594	2552	694

FUENTE: MINISTERIO DE TRANSPORTES Y COMUNICACIONES, VIVIENDA Y CONSTRUCCION

## 8.11 DEPARTAMENTO DE ICA : DISTANCIA ENTRE PRINCIPALES LOCALIDADES

PRINCIPALES LOCALIDADES	Ica	La Tingüña	Los Aquijes	Ocucaje	Parcona	Salas	S. J. Los Molinos	Santiago	Subtanjalla	Y. del Rosario	Chincha Alta	Chavin	Chincha Baja	El Carmen	Grocio Prado	Tambo de Mora	Nazca	El Ingenio	Marcona	Palpa	Santa Cruz	Pisco	Huánuco	Independencia	Paracas	San Andrés	San Clemente	Tupac Amaru	
Ica	--																												
La Tingüña	5	--																											
Los Aquijes	6	13	--																										
Ocucaje	37	42	35	--																									
Parcona	3	2	11	40	--																								
Salas	11	10	18	47	13	--																							
Sn. José Molinos	19	14	27	56	16	29	--																						
Santiago	15	20	13	22	11	25	34	--																					
Subtanjalla	7	12	15	44	10	5	26	22	--																				
Y. del Rosario	26	31	18	53	29	36	45	31	33	--																			
Chincha Alta	103	108	111	140	106	93	122	118	98	129	--																		
Chavin	182	187	190	119	185	172	201	197	177	208	79	--																	
Chincha Baja	103	108	111	140	106	93	122	118	98	109	11	83	--																
El Carmen	108	113	116	145	111	98	127	123	103	134	15	94	15	--															
Grocio Prado	109	114	117	146	112	99	128	124	104	135	6	85	10	21	--														
T. de Mora	107	112	115	144	110	97	126	122	102	133	8	87	3	19	14	--													
Nasca	142	147	140	115	145	152	161	127	149	158	245	224	247	250	251	249	--												
El Ingenio	124	129	122	97	127	134	143	109	131	140	227	306	227	132	233	231	40	--											
Marcona	201	206	209	174	204	211	220	186	208	217	304	383	304	309	310	308	59	99	--										
Palpa	92	97	90	65	95	102	111	77	99	108	195	274	195	200	201	199	50	32	109	--									
Santa Cruz	81	86	79	54	84	91	100	66	88	97	184	263	184	189	190	188	61	43	120	11	--								
Pisco	76	81	84	113	79	66	95	91	71	102	37	116	37	42	43	41	218	200	277	168	157	--							
Huánuco	141	146	149	178	144	131	160	156	136	167	95	174	95	100	101	99	283	265	342	233	222	74	--						
Independencia	88	93	96	125	91	78	107	103	83	114	42	121	42	47	48	46	230	212	289	180	169	21	53	--					
Paracas	91	96	99	128	94	81	110	106	86	117	52	131	52	57	58	56	233	215	292	183	172	15	89	36	--				
San Andrés	82	87	90	117	85	72	101	97	77	108	43	122	43	48	49	47	224	286	283	174	163	6	80	27	6	--			
San Clemente	75	80	93	112	78	65	94	90	70	101	28	107	28	33	34	32	217	199	276	167	156	8	66	13	23	14	--		
Tupac Amaru	71	76	79	108	74	61	90	86	66	97	32	111	32	37	39	36	213	195	272	163	152	5	70	17	20	11	4	--	

FUENTE : Ministerio de Transporte y Comunicaciones - Ica.



## 8.12 DEPARTAMENTO ICA: DIRECTORIO DE PRINCIPALES EMPRESAS, SEGÚN PROVINCIA Y DISTRITOS, 2001

EMPRESAS	DISTRITOS	DIRECCION	TELEFONO
COMPAÑIA EMBOTELLADORA ICA S.A	ICA	AV. CONDE DE NIEVA 1111	214295 – 221411
ALICORP S.A (EX – FABRIL)	ICA	PROLG. BOLIVAR S/N	235431
HELENA S.R. LTDA.	ICA	AV. NICOLAS DE RIVERA EL VIEJO 227	233308
FBCA. DE GASEOSAS EL TIGRE S.R.LTDA.	ICA	URB PUENTE BLANCO S/N MZ "1"	212758
DULCERIA Y PASTERIA VELAZCO S.A	ICA	AV. GRAU 199	232831 - 221587
VIÑA TACAMA S.A	LA TINGUIÑA-ICA	BODEGA TACAMA S/N	257483 - 228394
PRODUCTOS VITIVINICOLAS IQUEÑOS S.R.LTDA.	LOS ACUIJES	HACIENDA CHINARRO S/N KM 2	224000
AGROCORP S.A.C.	LOS ACUIJES	PANAMERICANA SUR KM 310	231198
VIÑA OCUCAJE S.A	OCUCAJE	PANAMERICANA SUR KM. 334	408011
AGRICULTORES PRODUCTORES DE ESPARRAGOS	PUEBLO NUEVO	PANAMERICANA SUR KM. 310	221452- 215732
EXPORTADORA FRUTICOLA DEL SUR S.A	SANTIAGO	PANAMERICANA SUR KM. 317	421500 – 402090
SERVICIOS AGRICOLAS DEL PERU S.A	PUEBLO NUEVO	PANAMERICANA SUR KM. 313	222366
ICATOM S.A	ICA	BALTZAR CARAVEDO N° 112	217172 – 213879
EMBOTELLADORA LATINOAMERICANA S.A ELSA	ICA	AV. MANUEL SANTANA CHIRI N° 903	223233
BODEGA VISTA ALEGRE S.A	PARCONA - ICA	CAMINO A LA TINGUIÑA KM 2	232919
TEXTIL DEL VALLE S.A.	CHINCHA ALTA	PANAMERICANA SUR KM 202	272204 - 261398
CORPORACIÓN TEXTIL S.A	CHINCHA ALTA	CALLE STA. ROSA PROL. TUPAC AMARU S/N	261565
NUTERINA S.A	EL CARMEN - CHINCHA	PANAMERICANA SUR KM 213.2	261130 - 222020
INDUSTRIA PERUANA DEL ACERO S.A	PEUBLO NUEVO - CHINCHA	A. MANUEL F. VEGA BOGARDUS N° 151	4262912
TEXTILES DEL SUR S.A	PEUBLO NUEVO - CHINCHA	A. MANUEL F. VEGA BOGARDUS N° 321	262951
BODEGA CHUMBIAUCA TASSO HNOS. S.A	SUNAMPE - CHINCHA	CARRETERA A SUNAMPE KM 1	271064
CORPORACION MOLINERA S.A	PISCO	PANAMERICANA SUR KM 232	532152
POLISACOS S.A	PISCO	PROLG. ABRAHAM VALDELOMAR N° 1800	4428543
CORPORACION ACEROS AREQUIPA S.A	PARACAS - PISCO	PANAMERICANA SUR KM 241	532969
SHOUGANG GENERACION ELECTRICA S.A	NAZCA	AV. REPÚBLICA DE CHILE- LIMA	525678





**9**

# **Estadísticas Sociales**



## 9.1 POBLACION ELECTORAL

### 9.1.1 DEPARTAMENTO ICA:POBLACION ELECTORAL SEGUN PROVINCIAS Y DISTRITOS, 1995, 1997,1998,2000 Y 2001

Provincias y Distritos	1995 (al 04 de Abr)	1997 (al 14 de Jul)	1998 (al 12 de Feb)	2000 (al 09 de Abr)	2001 (al 08 de Abr)
<b>TOTAL</b>	<b>359137</b>	<b>383557</b>	<b>423610</b>	<b>404044</b>	<b>404132</b>
<b>ICA</b>	<b>156869</b>	<b>167512</b>	<b>183382</b>	<b>179103</b>	<b>172857</b>
ICA	84557	89398	98031	92428	83714
LA TINGUIÑA	12425	13556	14990	15324	15835
LOS AQUIJES	5508	6059	6659	6913	7146
OCUCAJE	1688	1779	1891	2013	2043
PACHACÚTEC	2587	2782	3008	3100	3190
PARCONA	18360	19946	21792	22038	22675
PUEBLO NUEVO	2771	2925	3160	3102	3157
SALAS	6101	6423	7031	6915	7092
S.J. MOLINOS	3220	3412	3690	3574	3613
S.J BAUTISTA	3371	3633	3955	4127	4194
SANTIAGO	9126	9856	10731	10842	11132
SUBTANJALLA	4553	4938	5421	5674	5960
TATE	2003	2109	2291	2205	2255
YAUCA	599	696	732	848	851
<b>CHINCHA</b>	<b>94290</b>	<b>101634</b>	<b>109254</b>	<b>106129</b>	<b>108631</b>
CHINCHA ALTA	44507	47278	50618	47624	48445
ALTO LARÁN	1874	2044	2210	2201	2278
CHAVÍN	975	1009	1056	994	990
CHINCHA BAJA	5662	6142	6589	6515	6698
EL CARMEN	4339	4732	5183	5192	5314
GROCIO PRADO	7407	8138	8648	8513	8677
PUEBLO NUEVO	18484	20290	22073	22086	22945
S. JUAN YANAC	586	620	667	632	625
S.P. DE HUACARPANA	649	709	775	723	683
SUNAMPE	7597	8275	8852	9035	9302
TAMBO DE MORA	2210	2397	2583	2614	2674
<b>NAZCA</b>	<b>35431</b>	<b>37389</b>	<b>44321</b>	<b>38019</b>	<b>40376</b>
NASCA	18960	19870	22682	19695	19921
CHANGUILLO	1174	1222	1462	1394	1407
EL INGENIO	1658	1752	2018	1849	1847
MARCONA	8557	8859	11417	8275	8231
VISTA ALEGRE	5082	5686	6742	6806	8970
<b>PISCO</b>	<b>62875</b>	<b>66822</b>	<b>75197</b>	<b>70723</b>	<b>72016</b>
PISCO	39733	41362	46878	41628	42337
HUANCANO	710	785	975	827	337
HUMAY	2024	2169	2296	2350	2427
INDEPENDENCIA	5615	5954	6557	6121	6275
PARACAS	1160	1246	1435	1667	1705
SAN ANDRÉS	5568	5992	6623	6497	6664
SAN CLEMENTE	4534	5374	6173	6935	7325
T. AMARU INCA	3531	3940	4260	4698	4946
<b>PALPA</b>	<b>9672</b>	<b>10200</b>	<b>1456</b>	<b>10070</b>	<b>10252</b>
PALPA	6076	6361	7173	6159	6266
LLIPATA	838	873	992	952	967
RÍO GRANDE	1897	2023	2234	1995	2028
SANTA CRUZ	640	679	751	675	703
TIBILLO	221	264	306	289	288

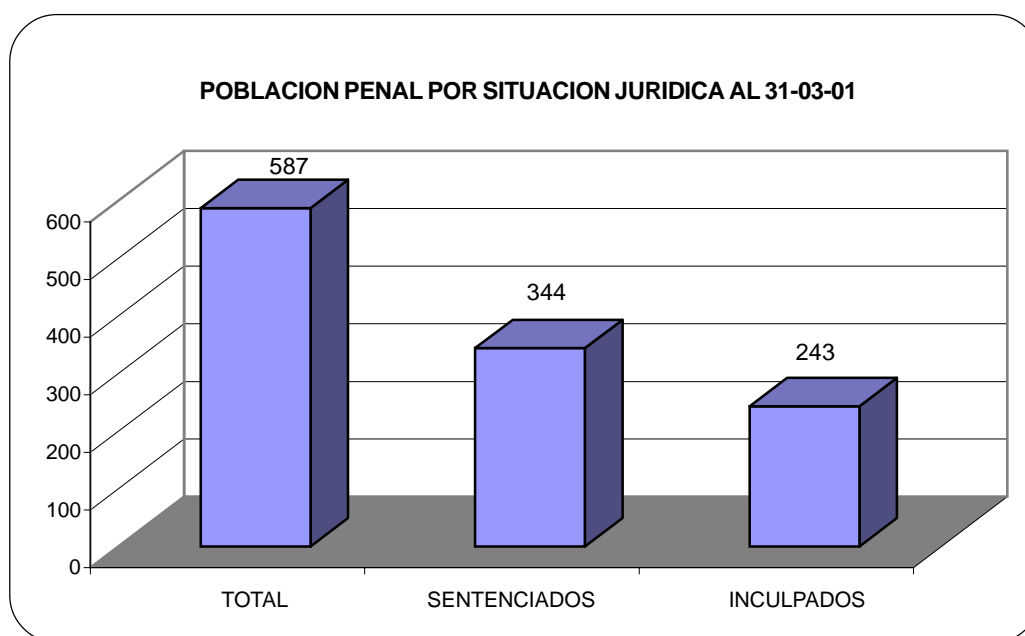
FUENTE : Jurado Nacional de Elecciones RENIEC - ICA

## 9.2 POBLACION PENAL

### 9.2.1 DEPARTAMENTO ICA: POBLACION PENAL SEGÚN TIPO DE DELITO, SITUACION JURIDICA Y SEXO AL 31 DE MARZO 2001

DELITO	TOTAL	VARONES		MUJERES	
		SENTEN.	INCLUP.	SENTEN.	INCLUP.
<b>TOTAL</b>	<b>587</b>	<b>315</b>	<b>211</b>	<b>29</b>	<b>32</b>
TERRORISMO	69	49	16	3	1
TRAICION A LA PATRIA	17	6	-	11	-
TID	112	30	42	12	28
CONTRA EL PATRIMONIO	237	149	82	3	3
CONTRA LA VIDA Y LA SALUD	43	21	22	-	-
HONOR SEXUAL	85	52	33	-	-
OTROS	24	8	16	-	-

FUENTE: INPE - INSTITUTO NACIONAL PENITENCIARIO – Ica.



**9.2.2 DEPARTAMENTO ICA: POBLACION PENAL , INTERVENCIONES POR TRAFICO Y CONSUMO ILICITO DE DROGA Y DROGA DECOMISADA POR LA POLICIA NACIONAL. 1999**

TIPO DE DELITO	INTERVENCIONES EN DELITO Y TRAFICO DE DROGAS					
	TOTAL	ICA	CHINCHA	PISCO	PALPA	NAZCA
<b>POBLACION PENAL</b>						
<b>TOTAL</b>	<b>3662</b>	<b>1843</b>	<b>817</b>	<b>638</b>	<b>108</b>	<b>256</b>
Contra la Vida el Cuerpo y la Salud	412	189	92	79	16	36
Contra el Patrimonio	2740	1406	628	477	65	164
Contra a la Libertad	248	88	57	52	13	38
Contra el Orden Financiero	14	5	7	-	-	2
Otros	248	155	33	30	14	16
<b>INTERVENCIONES</b>						
<b>TOTAL</b>	<b>166</b>	<b>58</b>	<b>48</b>	<b>41</b>	<b>1</b>	<b>18</b>
Trafico	147	53	38	37	1	18
Consumo	19	5	10	4	-	-
<b>DROGA DECOMISADA</b>						
<b>TOTAL</b>	<b>21.974</b>	<b>9.308</b>	<b>1.436</b>	<b>0.719</b>	<b>9.500</b>	<b>1.011</b>
PBC Bruta	21.658	9.252	1.419	0.520	9.500	0.967
Marihuana	0.264	0.040	0.009	0.183	-	0.032
Clorhidrato de Cocaína	0.052	0.016	0.008	0.016	-	0.012
Opio	-	-	-	-	-	-

**FUENTE: IX Región de la Policia Nacional - Ica.**

### 9.3 EDUCACION

#### 9.3.1 DEPARTAMENTO ICA: ALUMNOS MATRICULADOS EN EL SISTEMA EDUCATIVO POR PROVINCIA SEGÚN NIVEL Y MODALIDAD: 1998-2001

NIVEL Y MODALIDAD	TOTAL				ICA				CHINCHA			
	1998	1999	2000	2001	1998	1999	2000	2001	1998	1999	2000	2001
<b>TOTAL</b>	222120	225247	227636	230914	97761	99036	99560	101092	60368	61582	62808	62995
<b>ESCOLARIZADO</b>	214264	216536	218538	221707	94499	95589	95846	97281	58285	58703	60003	60194
DUC. INICIAL	25306	27017	27993	28693	11655	12468	12796	13100	7145	7604	7957	7989
DUC. PRIMARIA MENORES	95391	95700	94319	96221	39766	39876	38966	39376	26346	26626	26603	26684
DUC. PRIMARIA ADULTOS	831	832	927	703	434	447	323	323	100	102	337	108
DUC. SECUNDARIA MENORES	63255	63606	64514	65336	27577	27650	27913	28313	17008	16888	17482	17514
DUC. SECUNDARIA ADULTOS	3953	4234	4167	4448	1879	1946	1958	1968	839	896	759	988
FORMACION MAGISTERIAL	8414	8305	8385	8524	3428	3423	3427	3583	3286	3070	3222	3222
DUC. SUP. TECNOLÓGICA	7272	7278	8290	8518	3704	3910	4503	4584	1847	1816	1945	1945
DUC. ARTÍSTICA	487	439	538	568	487	439	538	568	0	0	0	0
DUC. ESPECIAL	608	712	893	919	299	342	306	313	122	138	372	372
DUC. OCUPACIONAL	8747	8413	8512	8777	5270	5088	5116	5147	1592	1563	1326	1372
<b>I NO ESCOLARIZADO</b>	7856	8711	9098	9207	3262	3447	3714	3811	2083	2879	2805	2801
DUC. INICIAL	6905	7324	7609	7665	2870	2975	3285	3380	1932	2373	2299	2299
DUC. PRIM. Y SECUND.	951	1387	1489	1542	392	472	429	431	151	506	506	502
<b>II ALFABETIZACION</b>	0	0	0	0	0	0	0	0	0	0	0	0

Continúa...



**9.3.1 DEPARTAMENTO ICA: ALUMNOS MATRICULADOS EN EL SISTEMA EDUCATIVO POR  
PROVINCIA SEGÚN NIVEL Y MODALIDAD: 1998-2001**

**Conclusión.**

NIVEL Y MODALIDAD	PISCO				NAZCA				PALPA			
	1998	1999	2000	2001	1998	1999	2000	2001	1998	1999	2000	2001
<b><u>TOTAL</u></b>	37930	37812	38448	38810	19530	20241	20291	21007	6531	6576	6529	7010
<b><u>I ESCOLARIZADO</u></b>	36564	36566	37067	37426	18760	19432	19514	20221	6156	6246	6108	6585
EDUC. INICIAL	3729	3939	4164	4400	2100	2264	2348	2433	677	742	728	765
EDUC. PRIMARIA MENORES	17646	17642	17559	17516	8517	8567	8353	8601	3116	2989	2838	3044
EDUC. PRIMARIA ADULTOS	180	192	167	162	117	91	100	110	0	0	0	0
EDUC. SECUNDARIA MENORES	11070	11313	11312	11435	5687	5750	5810	5878	1913	2005	1997	2196
EDUC. SECUNDARIA ADULTOS	717	717	772	802	405	561	560	565	113	114	118	125
FORMACION MAGISTERIAL	1237	1143	1113	1055	463	669	624	664	0	0	0	0
EDUC. SUP. TECNOLOGICA	712	602	870	1002	854	751	743	752	155	199	229	235
EDUC. ARTISTICA	0	0	538	0	0	0	0	0	0	0	0	0
EDUC. ESPECIAL	109	114	122	129	61	101	77	85	17	17	16	20
EDUC. OCUPACIONAL	1164	904	989	925	556	678	899	1133	165	180	182	200
<b><u>II NO ESCOLARIZADO</u></b>	1366	1246	1381	1384	770	809	777	786	375	330	421	425
EDUC. INICIAL	1110	1003	1008	960	770	809	777	786	223	164	240	240
EDUC. PRIM. Y SECUND.	256	243	373	424	0	0	0	0	152	166	181	185
<b><u>III ALFABETIZACION</u></b>	0	0	0	0	0	0	0	0	0	0	0	0

FUENTE: Dirección Regional de Educación.- Área de Estadística.

**9.3.2 DEPARTAMENTO ICA: DOCENTES EN EL SISTEMA EDUCATIVO POR PROVINCIA SEGÚN NIVEL Y MODALIDAD, 1998-2001**

NIVEL Y MODALIDAD	TOTAL				ICA				CHINCHA			
	1998	1999	2000	2001	1998	1999	2000	2001	1998	1999	2000	2001
<b><u>TOTAL</u></b>	<b>10500</b>	<b>10805</b>	<b>11337</b>	<b>11880</b>	<b>4648</b>	<b>4743</b>	<b>5180</b>	<b>5229</b>	<b>2859</b>	<b>2874</b>	<b>2926</b>	<b>3326</b>
<b><u>I ESCOLARIZADO</u></b>	<b>10378</b>	<b>10659</b>	<b>11196</b>	<b>11597</b>	<b>4601</b>	<b>4701</b>	<b>5138</b>	<b>5186</b>	<b>2812</b>	<b>2820</b>	<b>2872</b>	<b>3146</b>
EDUC. INICIAL	983	1123	1272	1321	442	534	642	653	262	288	310	328
EDUC. PRIMARIA MENORES	3836	3964	4008	4126	1630	1703	1701	1705	1071	1099	1134	1218
EDUC. PRIMARIA ADULTOS	50	49	53	42	26	26	22	22	6	9	20	9
EDUC. SECUNDARIA MENORES	3737	3702	3989	4219	1657	1596	1897	1915	1052	987	973	1157
EDUC. SECUNDARIA ADULTOS	250	262	253	254	135	137	138	138	45	43	36	37
FORMACION MAGISTERIAL	519	522	526	537	194	207	211	220	178	154	168	168
EDUC. SUP. TECNOLOGICA	528	564	619	634	245	236	264	270	99	133	122	129
EDUC. ARTISTICA	38	40	52	52	38	40	52	52	0	0	0	0
EDUC. ESPECIAL	75	90	86	88	34	45	43	43	18	21	20	22
EDUC. OCUPACIONAL	362	343	338	324	200	177	168	168	81	86	89	78
<b><u>II NO ESCOLARIZADO</u></b>	<b>122</b>	<b>146</b>	<b>141</b>	<b>283</b>	<b>47</b>	<b>42</b>	<b>42</b>	<b>43</b>	<b>47</b>	<b>54</b>	<b>54</b>	<b>180</b>
EDUC. INICIAL	60	56	49	183	29	26	26	26	15	15	15	142
EDUC. PRIM. Y SECUND.	62	90	92	100	18	16	16	17	32	39	39	38
<b><u>III ALFABETIZACION</u></b>	<b>0</b>	<b>0</b>	<b>0</b>	<b>0</b>	<b>0</b>	<b>0</b>	<b>0</b>	<b>0</b>	<b>0</b>	<b>0</b>	<b>0</b>	<b>0</b>

*Continúa...*

**9.3.2 DEPARTAMENTO ICA: DOCENTES EN EL SISTEMA EDUCATIVO POR PROVINCIA SEGÚN NIVEL Y MODALIDAD, 1998-2001**

Conclusión..

NIVEL Y MODALIDAD	PISCO				NAZCA				PALPA			
	1998	1999	2000	2001	1998	1999	2000	2001	1998	1999	2000	2001
<b>TOTAL</b>	1719	1832	1834	1904	924	994	1031	1043	350	362	366	378
<b><u>I ESCOLARIZADO</u></b>	<b>1709</b>	<b>1799</b>	<b>1806</b>	<b>1861</b>	<b>917</b>	<b>988</b>	<b>1025</b>	<b>1037</b>	<b>339</b>	<b>351</b>	<b>355</b>	<b>367</b>
EDUC. INICIAL	168	186	200	217	83	84	91	93	28	31	29	30
EDUC. PRIMARIA MENORES	684	703	730	754	312	322	316	319	139	137	127	130
EDUC. PRIMARIA ADULTOS	5	6	6	6	13	8	5	5	0	0	0	0
EDUC. SECUNDARIA MENORES	591	645	620	636	306	340	346	348	131	134	153	163
EDUC. SECUNDARIA ADULTOS	38	37	37	37	24	37	34	34	8	8	8	8
FORMACION MAGISTERIAL	88	93	83	82	59	68	64	67	0	0	0	0
EDUC. SUP. TECNOLOGICA	76	68	79	81	83	94	125	125	25	33	29	29
EDUC. ARTISTICA	0	0	0	0	0	0	0	0	0	0	0	0
EDUC. ESPECIAL	13	13	13	13	8	9	8	8	2	2	2	2
EDUC. OCUPACIONAL	46	48	38	35	29	26	36	38	6	6	7	5
<b><u>II NO ESCOLARIZADO</u></b>	<b>10</b>	<b>33</b>	<b>28</b>	<b>43</b>	<b>7</b>	<b>6</b>	<b>6</b>	<b>6</b>	<b>11</b>	<b>11</b>	<b>11</b>	<b>11</b>
EDUC. INICIAL	7	7	0	7	7	6	6	6	2	2	2	2
EDUC. PRIM. Y SECUND.	3	26	28	36	0	0	0	0	9	9	9	9
<b><u>III ALFABETIZACION</u></b>	<b>0</b>	<b>0</b>	<b>0</b>	<b>0</b>	<b>0</b>	<b>0</b>	<b>0</b>	<b>0</b>	<b>0</b>	<b>0</b>	<b>0</b>	<b>0</b>

FUENTE: Dirección Regional de Educación.- Area de Estadística.

## 9.3.3 DEPARTAMENTO ICA: CENTROS EDUCATIVOS POR NIVEL Y MODALIDAD, SEGÚN PROVINCIAS Y DISTRITOS, 2000

DEPARTAMENTO PROVINCIA DISTRITO	NIVEL Y MODALIDAD																			
	INICIAL		Primaria Menores		Primaria Adultos		Secundaria Menores		Secundaria Adultos		Educación Especial		Formación Magister		Educación Ocupacional		Superior Tecnológico		Educaión Artística	
	Est.	No Est	Est.	No Est	Est.	No Est	Est.	No Est	Est.	No Est	Est.	No Est	Est.	No Est	Est.	No Est	Est.	No Est	Est.	No Est
Departamento de Ica	262	157	397	153	22	-	110	51	28	-	15	1	4	10	25	37	8	17	2	-
<b>1. Provincia de Ica</b>	<b>113</b>	<b>68</b>	<b>145</b>	<b>81</b>	<b>11</b>	<b>-</b>	<b>42</b>	<b>21</b>	<b>12</b>	<b>0</b>	<b>6</b>	<b>1</b>	<b>1</b>	<b>4</b>	<b>13</b>	<b>14</b>	<b>2</b>	<b>9</b>	<b>2</b>	<b>-</b>
1.1 Ica	32	51	32	56	6	-	13	20	5	-	2	1	1	3	7	12	1	8	2	-
1.2 La Tinguiña	7	4	8	6	1	-	2	1	1	-	1	-	-	-	1	2	1	-	-	-
1.3 Los Aquijes	11	1	11	1	-	-	5	-	-	-	-	-	-	-	1	-	-	-	-	-
1.4 Ocucaje	2	-	7	-	-	-	2	-	-	-	-	-	-	-	-	-	-	-	-	-
1.5 Pachacútec	4	-	3	-	-	-	1	-	1	-	-	-	-	-	-	-	-	-	-	-
1.6 Parcona	13	6	9	8	3	-	4	-	2	-	1	-	1	1	1	-	-	1	-	-
1.7 Pueblo Nuevo	2	-	5	-	-	-	1	-	-	-	-	-	-	-	-	-	-	-	-	-
1.8 Salas	6	1	9	2	1	-	1	-	1	-	1	-	-	-	1	-	-	-	-	-
1.9 S. J. Los Molinos	4	-	10	-	-	-	2	-	1	-	-	-	-	-	-	-	-	-	-	-
1.10 S.J. Bautista	9	3	7	2	-	-	2	-	-	-	-	-	-	-	-	-	-	-	-	-
1.11 Santiago	14	-	22	2	-	-	5	-	1	-	-	-	-	-	1	-	-	-	-	-
1.12 Subtanjalla	4	2	3	4	-	-	1	-	-	-	1	-	-	-	1	-	-	-	-	-
1.13 Tate	3	-	3	-	-	-	1	-	-	-	-	-	-	-	-	-	-	-	-	-
1.14 Yauca del Rosario	2	-	16	-	-	-	2	-	-	-	-	-	-	-	-	-	-	-	-	-
<b>2. Provincia de Chincha</b>	<b>83</b>	<b>43</b>	<b>115</b>	<b>38</b>	<b>5</b>	<b>-</b>	<b>29</b>	<b>16</b>	<b>6</b>	<b>-</b>	<b>2</b>	<b>-</b>	<b>1</b>	<b>4</b>	<b>6</b>	<b>12</b>	<b>1</b>	<b>6</b>	<b>0</b>	<b>0</b>
2.1 Chincha Alta	18	27	19	23	3	-	7	13	3	-	2	-	1	4	1	10	-	5	-	-
2.2 Alto Larán	6	-	7	-	-	-	1	-	-	-	-	-	-	-	-	-	-	-	-	-
2.3 Chavín	-	-	9	-	-	-	1	-	-	-	-	-	-	-	-	-	-	-	-	-
2.4 Chincha Baja	11	-	11	2	1	-	5	-	1	-	-	-	-	-	1	-	-	1	-	-
2.5 El Carmen	9	-	13	-	-	-	3	-	-	-	-	-	-	-	1	-	-	-	-	-
2.6 Grocio Prado	6	-	14	-	-	-	1	-	1	-	-	-	-	-	1	-	-	-	-	-
2.7 Pueblo Nuevo	14	12	9	10	1	-	4	2	1	-	-	-	-	-	1	2	1	-	-	-
2.8 S. J. De Yanac	-	-	6	-	-	-	1	-	-	-	-	-	-	-	-	-	-	-	-	-
2.9 S. P Huacarpana	6	-	13	-	-	-	3	-	-	-	-	-	-	-	-	-	-	-	-	-
2.10 Sunampe	11	4	12	2	-	-	2	1	-	-	-	-	-	-	-	-	-	-	-	-
2.1 Tambo de Mora	2	-	2	1	-	-	1	-	-	-	-	-	-	-	1	-	-	-	-	-

Continúa...

9.3.3 DEPARTAMENTO ICA: CENTROS EDUCATIVOS POR NIVEL Y MODALIDAD, SEGÚN PROVINCIAS Y DISTRITOS, 2000

Conclusión.

DEPARTAMENTO PROVINCIAS Y DISTRITOS	NIVEL Y MODALIDAD																			
	INICIAL		Primaria Menores		Primaria Adultos		Secundaria Menores		Secundaria Adultos		Educación Especial		Formación Magister		Educación Ocupacional		Superior Tecnológico		Educación Artística	
	Est.	No Est.	Est.	No Est.	Est.	No Est.	Est.	No Est.	Est.	No Est.	Est.	No Est.	Est.	No Est.	Est.	No Est.	Est.	No Est.	Est.	No Est.
3. Provincia de Nasca	20	7	49	4	3	0	11	4	4	0	2	0	1	1	2	6	2	0	0	-
3.1 Nazca	4	6	17	4	1	-	2	4	1	-	1	-	1	1	1	4	1	-	-	-
3.2 Changuillo	4	-	8	-	-	-	3	-	-	-	-	-	-	-	-	-	-	-	-	-
3.3 El Ingenio	2	-	8	-	-	-	1	-	-	-	-	-	-	-	1	-	-	-	-	-
3.4 Marcona	4	1	3	-	1	-	3	-	2	-	-	-	-	-	-	2	1	-	-	-
3.5 Vista Alegre	6	-	13	-	1	-	2	-	1	-	1	-	-	-	-	-	-	-	-	-
4. Provincia de Palpa	13	3	30	4	-	-	9	-	1	-	1	-	-	-	1	-	1	-	-	-
4.1 Palpa	4	3	10	4	-	-	2	-	1	-	1	-	-	-	1	-	-	-	-	-
4.2 Llipata	2	-	4	-	-	-	1	-	-	-	-	-	-	-	-	-	-	-	-	-
4.3 Río Grande	4	-	9	-	-	-	3	-	-	-	-	-	-	-	-	-	1	-	-	-
4.4 Santa Cruz	2	-	5	-	-	-	2	-	-	-	-	-	-	-	-	-	-	-	-	-
4.5 Tibillo	1	-	2	-	-	-	1	-	-	-	-	-	-	-	-	-	-	-	-	-
5. Provincia de Pisco	33	36	58	26	3	-	19	10	5	-	4	-	1	2	3	5	2	2	-	-
5.1 Pisco	12	25	16	20	1	-	5	9	1	-	1	-	2	1	5	1	2	-	-	-
5.2 Huáncano	2	-	9	-	-	-	2	-	-	-	-	-	-	-	-	-	-	-	-	-
5.3 Humay	2	-	9	-	-	-	2	-	-	-	-	-	-	-	-	-	-	-	-	-
5.4 Independencia	5	1	11	-	-	-	4	-	1	-	-	-	-	-	-	-	1	-	-	-
5.5 Paracas	2	-	3	-	-	-	1	-	-	-	-	-	-	-	-	-	-	-	-	-
5.6 San Andrés	1	6	4	2	1	-	2	1	1	-	2	-	1	-	1	-	-	-	-	-
5.7 San Clemente	6	2	4	2	1	-	2	-	1	-	1	-	-	-	1	-	-	-	-	-
5.8 T. Amaru Inca	3	2	2	2	-	-	1	-	1	-	-	-	-	-	-	-	-	-	-	-

FUENTE: Dirección Regional de Educación de Ica.

## 9.4 SALUD

### 9.4.1 DEPARTAMENTO ICA : RELACION DE ESTABLECIMIENTOS DE SALUD POR TIPO, SEGÚN PROVINCIAS Y DISTRITOS, 2000-2001

PROVINCIAS Y DISTRITOS	2000				2001			
	TOTAL	HOSPITAL	CENTRO SALUD	PUESTO SALUD	TOTAL	HOSPITAL	CENTRO SALUD	PUESTO SALUD
<b>TOTAL</b>	<b>135</b>	<b>6</b>	<b>32</b>	<b>97</b>	<b>132</b>	<b>6</b>	<b>32</b>	<b>94</b>
<b>PROVINCIA ICA</b>	<b>55</b>	<b>2</b>	<b>15</b>	<b>38</b>	<b>53</b>	<b>2</b>	<b>15</b>	<b>36</b>
ICA	7	2	2	3	7	2	2	3
LA TINGUIÑA	3	0	1	2	3	0	1	2
LOS AQUIJE	4	0	1	3	4	0	1	3
OCUCAJE	4	0	1	3	4	0	1	3
PACHACUTEC	2	0	1	1	2	0	1	1
PARCONA	3	0	2	1	3	0	2	1
PARCONA PUEBLO NUEVO	4	0	1	3	4	0	1	3
SALAS	4	0	1	3	4	0	1	3
SANTIAGO	4	0	1	3	2	0	1	1
S. J. DE LOS MOLINOS	3	0	1	2	3	0	1	2
S.J. BAUTISTA	4	0	1	3	4	0	1	3
SUBTANJALLA	5	0	1	4	5	0	1	4
TATE	4	0	1	3	4	0	1	3
YAUCA DEL ROSARIO	4	0	0	4	4	0	0	4
<b>PROVINCIA CHINCHA</b>	<b>28</b>	<b>1</b>	<b>6</b>	<b>21</b>	<b>28</b>	<b>1</b>	<b>6</b>	<b>21</b>
CHINCHA ALTA	3	1	0	2	3	1	0	2
ALTO LARAN	3	0	1	2	3	0	1	2
CHAVIN	1	0	0	1	1	0	0	1
CHINCHA BAJA	3	0	1	2	3	0	1	2
EL CARMEN	4	0	1	3	4	0	1	3
GROCIO PRADO	3	0	1	2	3	0	1	2
PUEBLO NUEVO	4	0	1	3	4	0	1	3
S.J. DE YANAC	2	0	0	2	2	0	0	2
S.P. DE HUACARPANA	4	0	0	4	4	0	0	4
SUNAMPE	1	0	1	0	1	0	1	0
<b>PROVINCIA DE NAZCA</b>	<b>15</b>	<b>1</b>	<b>4</b>	<b>10</b>	<b>15</b>	<b>1</b>	<b>4</b>	<b>10</b>
NAZCA	3	1	0	2	3	1	0	2
CHANGUILLO	4	0	1	3	4	0	1	3
EL INGENIO	2	0	1	1	2	0	1	1
MARCONA	2	0	1	1	2	0	1	1
VISTA ALEGRE	4	0	1	3	4	0	1	3
<b>PROVINCIA PALPA</b>	<b>15</b>	<b>1</b>	<b>1</b>	<b>13</b>	<b>15</b>	<b>1</b>	<b>1</b>	<b>13</b>
PALPA	5	1	0	4	5	1	0	4
LLIPATA	1	0	0	1	1	0	0	1
RIO GRANDE	5	0	1	4	5	0	1	4
SANTA CRUZ	3	0	0	3	3	0	0	3
TIBILLOS	1	0	0	1	1	0	0	1
<b>PROVINCIA PISCO</b>	<b>22</b>	<b>1</b>	<b>6</b>	<b>15</b>	<b>21</b>	<b>1</b>	<b>6</b>	<b>14</b>
PISCO	2	1	0	1	2	1	0	1
HUANCANO	2	0	0	2	2	0	0	2
HUMAY	4	0	1	3	4	0	1	3
INDEPENDENCIA	6	0	1	5	6	0	1	5
PARACAS	3	0	1	2	3	0	1	2
SAN ANDRES	1	0	1	0	1	0	1	0
SAN CLEMENTE	2	0	1	1	1	0	1	0
TUPAC AMARU INCA	2	0	1	1	2	0	1	1

FUENTE: MINISTERIO DE SALUD - Oficina de Estadística e Informática - DISA ICA.

9.4.2 DEPARTAMENTO DE ICA: PROFESIONALES DE LA SALUD EN EL MINISTERIO DE SALUD  
POR ESPECIALIDAD, SEGÚN PROVINCIAS Y DISTRITOS, 2000

Departamento, Provincia y Distrito	Médicos	Obsteterices	Enfermeras	Odontólogos	Psicólogo
<b>Departamento de Ica</b>	<b>393</b>	<b>156</b>	<b>350</b>	<b>110</b>	<b>4</b>
<b>Provincia de Ica</b>	<b>189</b>	<b>61</b>	<b>161</b>	<b>44</b>	<b>3</b>
Ica	143	37	118	22	3
La Tinguiña	3	3	4	3	0
Los Aquijes	5	2	3	2	0
Ocucaje	3	1	4	1	0
Pachacútec	2	1	1	1	0
Parcona	9	5	6	5	0
Pueblo Nuevo	3	1	3	1	0
Salas	5	2	3	2	0
San José de los Molinos	3	1	4	1	0
San Juan Bautista	3	3	5	3	0
Santiago	3	2	3	1	0
Subtanjalla	3	1	3	1	0
Tate	3	1	2	1	0
Yauca del Rosario	1	1	2	0	0
<b>Provincia de Chincha</b>	<b>92</b>	<b>43</b>	<b>86</b>	<b>28</b>	<b>1</b>
Chincha Alta	45	14	37	5	1
Alto Larán	1	1	1	1	0
Chavín	1	0	1	0	0
Chincha Baja	3	1	4	2	0
El Carmen	8	4	4	4	0
Grocio Prado	6	4	10	4	0
Pueblo Nuevo	18	15	14	8	0
San Juan de Yánac	2	0	5	2	0
San Pedro Huacarpana	4	0	6	0	0
Sunampe	2	2	3	1	0
Tambo de Mora	2	2	1	1	0

*Continúa...*

**9.4.2 DEPARTAMENTO DE ICA: PROFESIONALES DE LA SALUD EN EL MINISTERIO DE SALUD  
POR ESPECIALIDAD, SEGÚN PROVINCIAS Y DISTRITOS, 2000**

Departamento, Provincia y Distrito	Conclusión.				
	Médicos	Obsteterices	Enfermeras	Odontólogos	Psicólogo
<b>Provincia de Nazca</b>	<b>26</b>	<b>15</b>	<b>24</b>	<b>7</b>	<b>0</b>
Nazca	21	8	15	3	0
Changuillo	1	1	5	1	0
El Ingenio	1	2	1	1	0
Marcona	1	2	2	1	0
Vista Alegre	2	2	1	1	0
<b>Provincia de Palpa</b>	<b>20</b>	<b>11</b>	<b>23</b>	<b>10</b>	<b>0</b>
Palpa	12	5	16	2	0
Llipata	1	1	1	1	0
Río Grande	4	4	4	6	0
Santa Cruz	2	1	2	1	0
Tibillo	1	0	0	0	0
<b>Provincia de Pisco</b>	<b>66</b>	<b>26</b>	<b>56</b>	<b>21</b>	<b>0</b>
Pisco	36	12	29	5	0
Huáncano	2	2	2	2	0
Humay	7	6	4	4	0
Independencia	6	2	10	2	0
Paracas	8	0	7	5	0
San Andrés	3	1	2	1	0
San Clemente	3	2	2	1	0
Túpac Amaru Inca	1	1	0	1	0

FUENTE: MINISTERIO DE SALUD - Oficina de Estadística e Informática - DISA ICA.



### 9.4.3 DEPARTAMENTO ICA: RECURSOS HUMANOS DE LA RED ASISTENCIAL ESSALUD : 2000

CENTRO ASISTENCIAL	PROFESIONALES Y TECNICOS						OTRO PERS	PERSONAL ADMINISTRATIVO			
	MED	ENF	ODONT	OBST	TEC.AS	AUX.AS		FUNC.	PROF.	TECs.	AUXILs.
<b>TOTALES</b>	<b>241</b>	<b>189</b>	<b>19</b>	<b>36</b>	<b>122</b>	<b>182</b>	<b>167</b>	<b>13</b>	<b>9</b>	<b>91</b>	<b>35</b>
HOSPITAL III FELIX TORREALVA GUTIERREZ	113	92	3	11	42	84	54	5	5	25	13
HOSPITAL II RENE TOCHE GROPPA CHINCHA	48	46	4	10	35	46	20	2	-	21	7
HOSPITAL I ANTONIO SKRABONJA A. PISCO	33	26	3	6	11	33	14	2	3	13	7
HOSPITAL I MARIA REICHE N. MARCONA	14	13	1	1	21	-	20	2	-	14	-
POLICLINICO JOSE MATIAS MANZANILLA	28	10	7	7	6	9	15	1	1	15	7
CENTRO MEDICO PUQUIO	2	1	-	-	2	6	10	1	-	-	1
POSTA MEDICA PALPA	1	1	-	-	1	3	4	-	-	-	-
POSTA MEDICA NAZCA	2	-	-	-	4	1	6	-	-	3	-
POSTA MEDICA STA. MARGARITA	-	-	-	-	-	-	3	-	-	-	-
POSTA MEDICA DE CHAVALINA	-	-	-	-	-	-	3	-	-	-	-
POSTA MEDICA SAN CLEMENTE	-	-	-	1	-	-	3	-	-	-	-
POSTA MEDICA MACACONA	-	-	-	-	-	-	3	-	-	-	-
POSTA MEDICA TUPAC AMARU	-	-	-	-	-	-	3	-	-	-	-
POSTA MEDICA TAMBO DE MORA	-	-	-	-	-	-	4	-	-	-	-
POSTA MEDICA TINGUIÑA	-	-	1	-	-	-	5	-	-	-	-

NOTA: En otro pers. Se considero :SERUMS: 53, IMH: 12, Practicantes: 40  
FUENTE: Gerencia Departamental de ESSALUD- Ica.

## 9.4.4 DEPARTAMENTO ICA: RECURSOS HUMANOS ADMINISTRATIVOS DE ESSALUD: 2000

AREA ADMINISTRATIVA	PERSONAL ADMINISTRATIVO				CONDICION LABORAL		TOTAL
	FUNCIONARIOS	PROFESION	TECNICOS	AUXILIARES	D.L 276	D.L 728	
<b>TOTALES</b>	<b>23</b>	<b>53</b>	<b>51</b>	<b>21</b>	<b>72</b>	<b>76</b>	<b>148</b>
DESPACHO GERENCIA	1	3	2	-	3	3	6
DIVISION DE ASUNTOS JURIDICOS	1	3	1	-	4	1	5
DIVISION DE DESARROLLO	1	3	1	-	3	2	5
DIVISION DE INFORMATICA	1	-	3	-	1	3	4
SUB GERENCIA ADMINISTRATIVA FIN.	1	-	1	-	2	-	2
DIVISION DE PERSONAL	1	4	1	3	8	1	9
DIVISION DE FINANZAS	1	6	6	1	9	5	14
DIVISION DE LOGISTICA	1	7	8	4	8	12	20
SUB GERENCIA DE SALUD	1	-	1	1	1	2	3
DIVISION DE SELECCIÓN DE EVAL. REC. MEDICOS	1	2	1	-	3	1	4
DIVISION SERV. EXTRAHOSPITALARIO	1	-	1	1	2	1	3
DIVISION SERV. INTRAHOSPITALARIO	1	-	-	-	1	-	1
SUB GERENCIA DE RECAUDACION Y MERCADEO	3	2	2	2	3	6	9
DIVISION DE INSCRIPCION Y ACREDITACION	1	-	3	1	4	1	5
DIVISION DE CREDITOS Y COBRANZAS	1	-	3	-	3	1	4
OFICINA SUCURSAL CHINCHA	1	-	3	-	2	2	4
OFICINA SUCURSAL PISCO	1	-	2	-	1	2	3
OFICINA SUCURSAL NAZCA	1	-	2	-	2	1	3
OFICINA SUCURSAL PALPA	-	-	-	1	1	-	1
OFICINA SUCURSAL PUQUIO	1	-	-	1	2	-	2
DIVISION DE PRESTACIONES SOCIALES	1	10	1	-	1	11	12
DIVISION DE PRESTACIONES ECONOMICAS	1	-	5	-	1	5	6
SALUD OCUPACIONAL	-	9	-	1	-	10	10
ESSALUD JOVEN	-	2	-	-	-	2	2
REFERENCIA Y CONTRA REFERENCIA	-	1	1	-	-	2	2
GERENCIA CENTRAL DE SEGURO	-	1	3	5	7	2	9

FUENTE: GERENCIA DEPARTAMENTAL DE ESSALUD - ICA.

#### 9.4.5 PROVINCIA ICA : NUMERO DE ATENDIDOS POR EL MINISTERIO DE SALUD, SEGÚN DISTRITO, 2000

DISTRITOS	TOTAL	GRUPOS ETARIOS							
		Menores de 1 año	De 1 a 4 años	De 5 a 9 años	De 10 a 14 años	De 15 a 19 años	De 20 a 49 años	De 50 a 64 años	De 64 a más
<b>TOTAL PROVINCIAL</b>	<b>151153</b>	<b>11780</b>	<b>20427</b>	<b>23673</b>	<b>18265</b>	<b>15129</b>	<b>50289</b>	<b>6853</b>	<b>4747</b>
Ica	56157	4426	6601	7938	6506	5679	19843	3101	2063
Tinguiña	9425	819	1278	1508	1255	974	3138	315	238
Los Aquijes	8379	545	1134	1449	1190	932	2546	321	262
Ocucaje	4712	228	620	635	556	439	1728	260	246
Pachacutec	3911	270	528	958	621	457	855	136	86
Parcona	27160	2413	4208	4775	3126	2670	8474	881	613
Pueblo Nuevo	3218	195	391	518	411	311	1070	169	153
Salas	7960	685	1197	1164	963	802	2502	378	269
San José de los Molinos	4338	288	577	672	644	397	1425	200	135
San Juan Bautista	7714	602	1283	1261	901	690	2467	292	218
Santiago	8854	661	1266	1458	1131	978	2798	377	185
Subtanjalla	4323	346	721	629	416	364	1606	160	81
Tate	3466	237	486	548	384	301	1324	123	63
Yauca del Rosario	1446	65	137	160	161	135	513	140	135

FUENTE: Dirección Regional de Salud - Oficina de Estadística e Informática.

#### 9.4.6 PROVINCIA ICA : NUMERO DE ATENCIONES POR EL MINISTERIO DE SALUD, SEGÚN DISTRITO, 2000

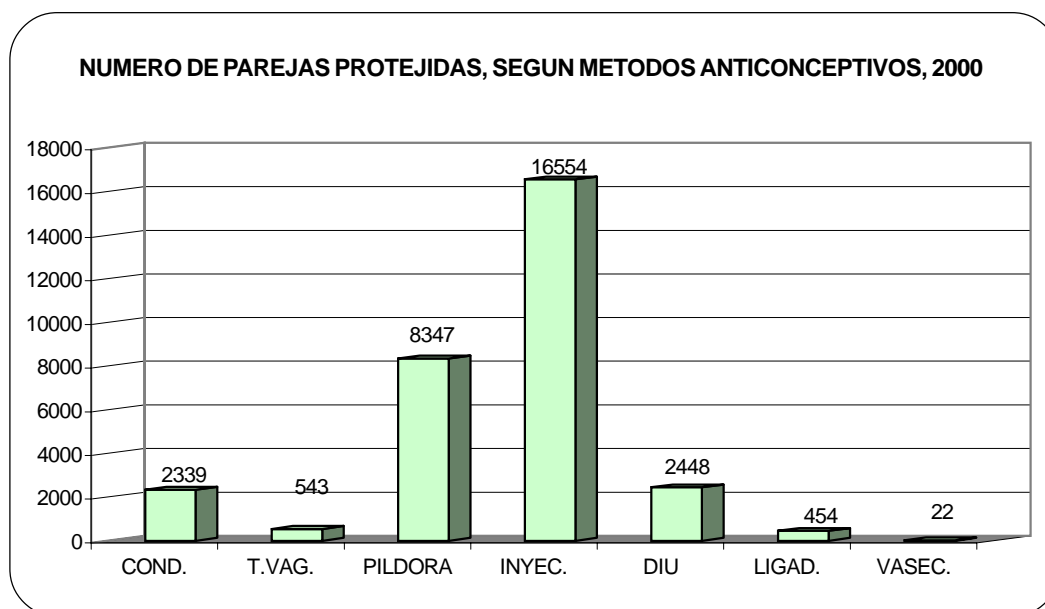
DISTRITO	TOTAL	GRUPOS ETARIOS							
		Menores de 1 año	De 1 a 4 años	De 5 a 9 años	De 10 a 14 años	De 15 a 19 años	De 20 a 49 años	De 50 a 64 años	De 64 a más
<b>TOTAL PROVINCIAL</b>	<b>617603</b>	<b>61069</b>	<b>92212</b>	<b>100731</b>	<b>69601</b>	<b>58507</b>	<b>197403</b>	<b>21471</b>	<b>16609</b>
Ica	248184	28828	30399	32039	24829	24634	87729	11272	8454
Tinguiña	41715	4407	7657	7940	4963	3468	11627	966	687
Los Aquijes	30982	2470	5067	6011	4867	3338	7794	738	697
Ocucaje	22198	974	3194	3799	3493	2316	6159	1045	1218
Pachacutec	13425	1149	2164	3119	2206	1363	2879	339	206
Parcona	87490	9209	14003	14438	8181	8227	29620	2142	1670
Pueblo Nuevo	15944	1215	2163	3329	1931	1278	4891	558	579
Salas	33973	2845	5971	6794	4525	3062	9091	943	742
San José de los Molinos	20822	1616	3333	3888	2838	1920	6232	574	421
San Juan Bautista	28165	2314	5393	5932	3409	2338	7576	670	533
Santiago	31125	2821	4972	4513	3368	3381	10836	871	363
Subtanjalla	25463	2036	5133	5306	2622	1914	7691	511	250
Tate	11878	897	2199	2770	1519	786	3307	271	129
Yauca del Rosario	6239	288	564	853	850	482	1971	571	660

FUENTE: Dirección Regional de Salud - Oficina de Estadística e Informática.

**9.4.7 DEPARTAMENTO DE ICA: EVALUACION DE PLANIFICACION FAMILIAR  
POR NUMERO DE PAREJAS PROTEGIDAS SEGÚN METODOS  
ANTICONCEPTIVOS, 2000**

Métodos Anticonceptivos	Parejas Protegidas Programadas	Parejas Protegidas Realizadas	Cob.Parejas Protej.Realizadas
Condón	2089	2339	111.9
Tabletas Vaginales	561	543	96.7
Pildora	7859	8347	106.2
Inyectables	15378	16154	105.0
D.I.U	3289	2448	74.4
Ligaduras	783	454	58.0
Vasectomia	57	22	38.6
<b>TOTAL</b>	<b>30016</b>	<b>30307</b>	<b>101.0</b>
Método Tradicional	712	1712	240.4

FUENTE: Ministerio de Salud-Oficina de Estadística e Informática - Ica.



**9.4.8 DEPARTAMENTO ICA: CANAL ENDEMICO DE CASOS DE MALARIA  
(Plasmodium Vivax)  
1991 - 2000**

Años	Total	M E S E S											
		Ene	Feb	Mar	Abr	May	Jun	Jul	Ago	Set	Oct	Nov	Dic
1991	142	8	5	4	48	15	17	0	0	4	6	20	15
1992	148	17	19	18	13	13	32	21	3	0	2	3	7
1993	162	16	26	14	9	7	37	13	21	4	3	2	10
1994	219	90	38	4	7	23	18	7	5	3	4	10	10
1995	300	14	20	17	10	40	45	76	31	10	13	14	10
1996	156	13	11	9	16	48	8	6	7	5	22	9	2
1997	94	7	9	11	15	16	11	2	4	6	9	2	2
1998	110	1	8	5	31	20	3	11	7	4	8	6	6
1999	79	5	24	21	4	4	1	5	5	4	1	1	4
2000	47	1	5	13	10	6	3	2	4	1	0	1	1

FUENTE: Dirección Regional de Salud - Oficina de Estadística-Prog.Control de Malaria.

**9.4.9 DEPARTAMENTO ICA: CANAL ENDEMICO DE CASOS DE MALARIA  
(Plasmodium Vivax) CASOS IMPORTADOS  
1991 - 2000**

Años	Total	M E S E S											
		Ene	Feb	Mar	Abr	May	Jun	Jul	Ago	Set	Oct	Nov	Dic
1991	12	0	0	0	1	4	2	0	0	1	2	1	1
1992	19	1	2	4	4	1	3	1	1	0	0	1	1
1993	72	9	20	7	4	3	8	2	10	2	2	1	4
1994	38	7	5	0	5	5	0	0	1	1	2	7	5
1995	188	13	5	14	7	12	35	54	15	7	11	10	5
1996	48	8	5	7	6	2	3	4	6	2	1	2	2
1997	61	7	0	9	6	12	4	2	2	6	9	2	2
1998	22	0	6	4	3	9	0	0	0	0	0	0	0
1999	58	3	21	15	4	2	1	2	3	2	1	0	4
2000	17	1	3	2	2	1	1	0	4	1	0	1	1

FUENTE: Dirección Regional de Salud - Oficina de Estadística - Prog.Control de Malaria

**9.4.10 DEPARTAMENTO ICA :POBLACION PROYECTADA Y PROTEGIDA POR ESSALUD  
POR GRUPOS ETAREOS SEGÚN CENTROS ASISTENCIALES, 2000**

Centro Asistencial	Total (*)	< 1 año		1-2		3-4		5-9		10-14		15-19		20-29		30-39		40-49		50-59		60 a más	
		Fem	Mas	Fem	Mas	Fem	Mas	Fem	Mas	Fem	Mas	Fem	Mas	Fem	Mas	Fem	Mas	Fem	Mas	Fem	Mas	Fem	Mas
<b>TOTAL</b>	<b>259.458</b>	<b>1392</b>	<b>1278</b>	<b>4875</b>	<b>4668</b>	<b>4071</b>	<b>4373</b>	<b>6122</b>	<b>6122</b>	<b>4253</b>	<b>4076</b>	<b>4011</b>	<b>4083</b>	<b>3118</b>	<b>21011</b>	<b>34384</b>	<b>20321</b>	<b>28042</b>	<b>15892</b>	<b>18723</b>	<b>9993</b>	<b>18724</b>	<b>12055</b>
Hos. René Toche Groppo	62.231	503	462	1547	1567	906	1325	1576	1545	874	907	848	957	9136	8061	7767	5802	5569	3154	3451	1809	2793	1672
Hos. Antonio Skarabonja	34.807	192	176	725	655	698	681	640	625	445	365	469	389	5672	2110	6267	2033	4776	1481	3011	843	1791	763
Hos. M. Reiche Newman	8.751	45	43	190	145	203	204	210	177	104	117	121	98	1533	367	1474	350	1225	249	1065	124	639	68
Polic. J. M. Manzanilla	104.631	363	354	1183	1167	1159	1062	2021	1950	1582	1501	1407	1414	8343	6667	12701	8598	11872	8813	7855	5877	10587	8155
P. Méd. Palpa	4.624	23	17	55	53	55	53	89	108	89	95	137	118	558	247	708	273	620	205	381	169	364	207
P. Méd. Nasca	13.070	36	51	230	225	201	183	305	256	249	227	183	223	1425	522	2119	892	1870	611	1269	454	1155	384
P. Méd. T. de Mora	4.724	18	32	153	128	124	163	181	188	99	60	67	149	635	365	550	231	365	177	596	39	351	53
P. Méd. T. Amaru	3.902	63	33	237	184	247	210	177	200	120	123	113	103	521	360	274	250	180	87	127	83	130	80
P. Méd. San Clemente	4.296	35	25	149	174	139	182	201	160	124	110	104	80	628	366	538	306	319	124	234	67	149	82
P. Méd. Macacona	4.264	42	26	118	98	108	97	175	194	159	149	127	124	582	396	437	338	267	215	160	122	179	151
P. Méd. Trapiche	4.460	29	12	86	90	78	45	197	209	152	144	152	127	648	365	513	345	304	242	176	119	234	193
P. Méd. La Tinguita	5.376	29	26	112	101	85	93	194	166	142	154	157	167	836	657	574	501	374	296	221	159	195	137
P. Méd. Sta. Margarita	4.322	24	21	90	81	68	75	156	134	114	124	126	134	672	528	462	402	301	238	177	128	157	110

FUENTE : Gerencia Departamental - ESSALUD - Ica

**9.4.11 DEPARTAMENTO DE ICA: ESTABLECIMIENTOS DEL MINISTERIO DE SALUD  
POR PROVINCIAS, SEGÚN TIPO, 2000**

Tipo de Establecimientos	Nombre del Establecimientos	Ubicación Geográfica		
		Dpto.	Prov.	Dist.
Hospital	Hospital Departamental Ica	Ica	Ica	Ica
Hospital	Hospital Sta. María del Socorro	Ica	Ica	Ica
Centro de Salud	San Joaquín	Ica	Ica	Ica
Centro de Salud	La Palma Grande	Ica	Ica	Ica
Centro de Salud	Subtanjalla	Ica	Ica	Subtanjalla
Centro de Salud	Guadalupe	Ica	Ica	Salas
Centro de Salud	San Juan Bautista	Ica	Ica	S.J. Baustista
Centro de Salud	Los Molinos	Ica	Ica	S.J. Los Molinos
Centro de Salud	La Tinguiña	Ica	Ica	La Tinguiña
Centro de Salud	Parcona	Ica	Ica	Parcona
Centro de Salud	Acomayo	Ica	Ica	Parcona
Centro de Salud	Los Aquijes	Ica	Ica	Los Aquijes
Centro de Salud	Pueblo Nuevo	Ica	Ica	Pueblo Nuevo
Centro de Salud	Tate	Ica	Ica	Tate
Centro de Salud	Pachacútec	Ica	Ica	Pachacútec
Centro de Salud	Santiago	Ica	Ica	Santiago
Centro de Salud	Ocucaje	Ica	Ica	Ocucaje
Puesto de Salud	Señor de Luren	Ica	Ica	Ica
Puesto de Salud	Cachiche	Ica	Ica	Ica
Puesto de Salud	La Tierra Prometida (El Huarango)	Ica	Ica	Ica
Puesto de Salud	La Angostura	Ica	Ica	Subtanjalla
Puesto de Salud	Arrabales	Ica	Ica	Subtanjalla
Puesto de Salud	Yanquiza	Ica	Ica	Subtanjalla
Puesto de Salud	Fonavi IV	Ica	Ica	Subtanjalla
Puesto de Salud	Collazos	Ica	Ica	Salas
Puesto de Salud	Cerro Prieto	Ica	Ica	Salas
Puesto de Salud	Pampa de Villacurí	Ica	Ica	Salas
Puesto de Salud	San Martín de Porras	Ica	Ica	S. J. Bautista
Puesto de Salud	El Carmen-Olivo	Ica	Ica	S. J. Bautista
Puesto de Salud	Camino de Reyes	Ica	Ica	S. J. Bautista
Puesto de Salud	Pampa de la Isla	Ica	Ica	S. J. Los Molinos
Puesto de Salud	Huamaní	Ica	Ica	S. J. Los Molinos
Puesto de Salud	Santa Barbara	Ica	Ica	La Tinguiña
Puesto de Salud	Chanchajalla	Ica	Ica	La Tinguiña
Puesto de Salud	Pasaje la Tinguiña Valle	Ica	Ica	Parcona
Puesto de Salud	El Arenal	Ica	Ica	Los Aquijes
Puesto de Salud	Pariña Chico	Ica	Ica	Los Aquijes
Puesto de Salud	PP.JJ El Rosario	Ica	Ica	Los Aquijes
Puesto de Salud	Pampahuasi	Ica	Ica	Yauca del Rosario
Puesto de Salud	Cocharcas	Ica	Ica	Yauca del Rosario
Puesto de Salud	San José de Curis	Ica	Ica	Yauca del Rosario
Puesto de Salud	Hurangal	Ica	Ica	Yauca del Rosario

*Continúa...*



**9.4.11 DEPARTAMENTO DE ICA: ESTABLECIMIENTOS DEL MINISTERIO DE SALUD  
POR PROVINCIAS, SEGÚN TIPO, 2000**

Tipo de Establecimientos	Nombre del Establecimientos	Ubicación Geográfica		
		Dpto.	Prov.	Dist.
Puesto de Salud	San Rafael	Ica	Ica	Pueblo Nuevo
Puesto de Salud	Pariña Grande	Ica	Ica	Pueblo Nuevo
Puesto de Salud	Callejón de Los Espinos	Ica	Ica	Pueblo Nuevo
Puesto de Salud	Lujaraja	Ica	Ica	Tate
Puesto de Salud	Puno	Ica	Ica	Tate
Puesto de Salud	Los Calderones	Ica	Ica	Tate
Puesto de Salud	El Palto	Ica	Ica	Pachacútec
Puesto de Salud	La Venta	Ica	Ica	Santiago
Puesto de Salud	Callango	Ica	Ica	Ocucaje
Puesto de Salud	Córdova	Ica	Ica	Ocucaje
Puesto de Salud	Pampa Chacaltana	Ica	Ica	Ocucaje
Hospital	Hospital San José de Chincha	Ica	Chincha	Chincha Alta
Centro de Salud	Alto Larán	Ica	Chincha	Alto Larán
Centro de Salud	Chincha Baja	Ica	Chincha	Chincha Baja
Centro de Salud	El Carmen	Ica	Chincha	El Carmen
Centro de Salud	Grocio Prado	Ica	Chincha	Grocio Prado
Centro de Salud	PuebloNuevo	Ica	Chincha	PuebloNuevo
Centro de Salud	Sunampe	Ica	Chincha	Sunampe
Centro de Salud	Tambo de Mora	Ica	Chincha	Tambo de Mora
Puesto de Salud	Condorillo Alto	Ica	Chincha	Chincha Alta
Puesto de Salud	Aylloque	Ica	Chincha	Alto Larán
Puesto de Salud	Chavín	Ica	Chincha	Chavín
Puesto de Salud	Santa Rosa	Ica	Chincha	Chincha Baja
Puesto de Salud	LurinChincha	Ica	Chincha	Chincha Baja
Puesto de Salud	Hoja Redonda	Ica	Chincha	El Carmen
Puesto de Salud	Wiracocha	Ica	Chincha	El Carmen
Puesto de Salud	Topará	Ica	Chincha	Grocio Prado
Puesto de Salud	Balconcito	Ica	Chincha	Grocio Prado
Puesto de Salud	San Isidro	Ica	Chincha	Pueblo Nuevo
Puesto de Salud	Los Alamos	Ica	Chincha	Pueblo Nuevo
Puesto de Salud	El Salvador	Ica	Chincha	Pueblo Nuevo
Puesto de Salud	San Juan de Yánc	Ica	Chincha	S. J. de Yanac
Puesto de Salud	Huañupiza	Ica	Chincha	S. J. de Yanac
Puesto de Salud	San Pedro de Huacarpana	Ica	Chincha	S. P. de Huacarp.
Puesto de Salud	Liscay	Ica	Chincha	S. P. de Huacarp.
Puesto de Salud	Bellavista	Ica	Chincha	S. P. de Huacarp.
Puesto de Salud	Vista Alegre	Ica	Chincha	S. P. de Huacarp.
Hospital	Hospital de Apoyo de Nasca	Ica	Nasca	Nasca
Centro de Salud	Changuillo	Ica	Nasca	Changuillo
Centro de Salud	Ingenio	Ica	Nasca	Ingenio
Centro de Salud	Marcona	Ica	Nasca	Marcona
Centro de Salud	Vista Alegre	Ica	Nasca	Vista Alegre

*Continúa...*

**9.4.11 DEPARTAMENTO DE ICA: ESTABLECIMIENTOS DEL MINISTERIO DE SALUD  
POR PROVINCIAS, SEGÚN TIPO, 2000**

Tipo de Establecimientos	Nombre del Establecimientos	Ubicación Geográfica		
		Dpto.	Prov.	Dist.
Puesto de Salud	San Luis Pajonal	Ica	Nasca	Nasca
Puesto de Salud	Cabildo	Ica	Nasca	Changuillo
Puesto de Salud	Coyungo	Ica	Nasca	Changuillo
Puesto de Salud	San Javier	Ica	Nasca	Changuillo
Puesto de Salud	Tulín	Ica	Nasca	El Ingenio
Puesto de Salud	Túpac Amaru	Ica	Nasca	Marcona
Puesto de Salud	Copara	Ica	Nasca	Vista Alegre
Puesto de Salud	Las Trancas	Ica	Nasca	Vista Alegre
Puesto de Salud	Taruga	Ica	Nasca	Vista Alegre
Puesto de Salud	Buena Fé	Ica	Nasca	Nasca
Hospital	Hospital de Apoyo de Palpa	Ica	Palpa	Palpa
Centro de Salud	Río Grande	Ica	Palpa	Río Grande
Puesto de Salud	Pueblo Nuevo	Ica	Palpa	Palpa
Puesto de Salud	San Ignacio	Ica	Palpa	Palpa
Puesto de Salud	Sacramento	Ica	Palpa	Palpa
Puesto de Salud	Saramarca	Ica	Palpa	Palpa
Puesto de Salud	Llipata	Ica	Palpa	Llipata
Puesto de Salud	La Isla	Ica	Palpa	Río Grande
Puesto de Salud	Pampa Blanca	Ica	Palpa	Río Grande
Puesto de Salud	San Jacinto	Ica	Palpa	Río Grande
Puesto de Salud	Palmar	Ica	Palpa	Río Grande
Puesto de Salud	Santa Cruz	Ica	Palpa	Santa Cruz
Puesto de Salud	San Francisco	Ica	Palpa	Santa Cruz
Puesto de Salud	El Carmen	Ica	Palpa	Santa Cruz
Puesto de Salud	Tibillos	Ica	Palpa	Tibillos
Hospital	Hospital de Apoyo de Pisco	Ica	Pisco	Pisco
Centro de Salud	Humay	Ica	Pisco	Humay
Centro de Salud	Independencia	Ica	Pisco	Independencia
Centro de Salud	Paracas	Ica	Pisco	Paracas
Centro de Salud	San Andrés	Ica	Pisco	San Andrés
Centro de Salud	San Clemente	Ica	Pisco	San Clemente
Centro de Salud	Túpac Amaru	Ica	Pisco	Túpac Amaru
Centro de Salud	San Miguel	Ica	Pisco	Pisco
Puesto de Salud	San Martín de Porras	Ica	Pisco	Pisco
Puesto de Salud	Huáncano	Ica	Pisco	Huáncano
Puesto de Salud	Pámpano	Ica	Pisco	Huáncano
Puesto de Salud	Cuchilla Vieja	Ica	Pisco	Humay
Puesto de Salud	Bernales	Ica	Pisco	Humay
Puesto de Salud	Los Paracas	Ica	Pisco	Humay
Puesto de Salud	Cabeza Toro Ltral. 4	Ica	Pisco	Independencia
Puesto de Salud	Dos Palmas	Ica	Pisco	Independencia
Puesto de Salud	Cabeza Toro Ltral. 5	Ica	Pisco	Independencia

*Continúa...*

**9.4.11 DEPARTAMENTO DE ICA: ESTABLECIMIENTOS DEL MINISTERIO DE SALUD  
POR PROVINCIAS, SEGÚN TIPO, 2000**

Conclusión.

Tipo de Establecimientos	Nombre del Establec.	Ubicación Geográfica		
		Dpto.	Prov.	Dist.
Puesto de Salud	Toma de León	Ica	Pisco	Independencia
Puesto de Salud	San José de Córdor	Ica	Pisco	Independencia
Puesto de Salud	Santa Cruz	Ica	Pisco	Paracas
Puesto de Salud	Laguna Grande	Ica	Pisco	Paracas
Puesto de Salud	Casalla	Ica	Pisco	T. Amaru Inca

FUENTE : Oficina de Estadística e Informática- Dirección Regional de Salud - Ica

**9.4.12 DEPARTAMENTO ICA:POBLACION ATENDIDA,NUMERO DE CASOS Y DEFUNCIONES,  
TASA DE INCIDENCIA Y MORTALIDAD DEL PROGRAMA EDA, 2000**

Ambito	Población Atendida	N° de Casos	N° de Defunciones	Extensión De Uso	Tasas (x 1000)	
					Incidencia	Mortalidad
<b>Menores de 1 año</b>	<b>30517</b>	<b>4421</b>	<b>11</b>	<b>32.25</b>	<b>322.54</b>	<b>0.80</b>
Ica	11780	2256	10	36.73	367.31	1.63
Chincha	7596	907	0	25.48	254.85	0.00
Pisco	7586	720	0	28.17	281.69	0.00
Palpa	937	180	0	54.22	542.17	0.00
Nazca	2618	358	1	32.02	320.21	0.89
<b>De 1 a 4 Años</b>	<b>47857</b>	<b>8930</b>	<b>4</b>	<b>66.52</b>	<b>670.47</b>	<b>0.30</b>
Ica	20427	4813	3	80.02	806.47	0.51
Chincha	12958	1797	1	51.56	519.66	0.29
Pisco	8704	1164	0	46.49	468.60	0.00
Palpa	1421	302	0	92.64	934.98	0.00
Nazca	4347	854	0	77.99	786.37	0.00
<b>De 5 a más Años</b>	<b>281859</b>	<b>11222</b>	<b>12</b>	<b>1.93</b>	<b>19.27</b>	<b>0.02</b>
Ica	118856	5768	6	2.21	22.10	0.02
Chincha	74697	2542	0	1.68	16.81	0.00
Pisco	49162	1582	0	1.46	14.56	0.00
Palpa	11592	439	1	3.11	31.08	0.07
Nazca	27552	891	5	1.88	18.76	0.11

FUENTE : Oficina de Estadística e Informática- Dirección Regional de Salud – Ica.

**9.4.13 ICA: COMPORTAMIENTO DE LAS IRAS, SEGÚN CLASIFICACION DEL PCIRA, 1993 - 2000**

AÑOS	NEUMONIA	NG+ EMG+	NO NEUMONIA	OMA	PAPA	TOTAL
<b>TOTAL</b>	<b>18834</b>	<b>7587</b>	<b>393514</b>	<b>6850</b>	<b>14920</b>	<b>441705</b>
1993	3616	621	22102	436	1173	27948
1994	2607	698	24595	481	1258	29639
1995	2896	713	38468	566	2124	44767
1996	3060	994	47671	661	2600	54986
1997	2462	1008	51584	906	2301	58261
1998	2244	2266	79668	1481	2795	88454
1999	854	437	53063	942	991	56287
2000	1095	850	76363	1377	1678	81363

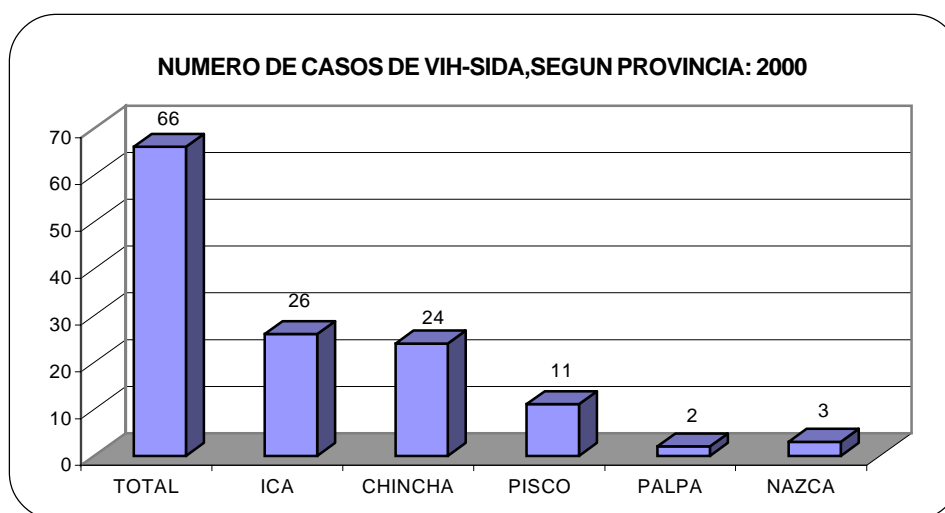
FUENTE: Dirección Regional de Salud - Ica.-Programa CIRA.Oficina de Estadística e Informática.

**9.4.14 DEPARTAMENTO ICA: NUMERO DE CASOS DE VIH-SIDA POR AÑOS SEGÚN PROVINCIAS, 1989-2000**

PROVINCIAS	AÑOS										
	1989	1990	1991	1992	1993	1994	1995	1996	1997	1998	2000
<b>TOTAL</b>	<b>1</b>	<b>1</b>	<b>5</b>	<b>11</b>	<b>12</b>	<b>17</b>	<b>26</b>	<b>44</b>	<b>52</b>	<b>82</b>	<b>66</b>
ICA	0	1	0	5	2	8	12	21	28	42	26
CHINCHA	0	0	4	5	7	7	12	19	17	32	24
PISCO	0	0	1	1	3	2	1	2	1	4	11
PALPA	0	0	0	0	0	0	0	1	0	0	2
NAZCA	1	0	0	0	0	0	1	1	6	4	3

Nota .- En 1999= 01 Caso VIH Procedencia de Ayacucho (Dist. San Martín de Porras)

FUENTE: Dirección Regional de Salud - Ica.  
Oficina de Estadística e Informática.



#### 9.4.15 DEPARTAMENTO DE ICA: ESTABLECIMIENTOS DE LA GERENCIA DEPARTAMENTAL ESSALUD-ICA, 2001

Dependencia	Nivel	Dirección	Dpto.	Prov.	Distrito
Hosp. Félix Torrealva Gutierrez	III	Av. Cutervo S/N	Ica	Ica	Ica
Hosp. René Toche Groppo	I	Av. Amériaa San Idelfonso 101	Ica	Chincha	Chincha Alta
Hosp. María Reiche Newman	I	San Juan de Marcona S/N	Ica	Marcona	Marcona
Hosp. Antonio Skarabonja A.	I	Av. San Francisco 322	Ica	Pisco	Pisco
Polic. José Matías Manzanilla	Policlínico	Av. José Matías Manzanilla 652	Ica	Ica	Ica
Posta Médica Nazca	Posta	Calle Arica 582	Ica	Nasca	Nasca
Posta Médica Palpa	Posta	Portal Botoneros 120	Ica	Palpa	Palpa
Posta Médica Macacona	Posta	Panamericana Sur Km. 304	Ica	Ica	Subtanjalla
Posta Médica Chavalina	Posta	Catalina Buendía S/N	Ica	Ica	Los Molinos
Posta Médica San Clemente	Posta	Calle 10 de Setiembre 103	Ica	Pisco	San Clemente
Posta Médica Sta. Margarita	Posta	Cap.Sta. Margarita Panam. Sur	Ica	Ica	Santiago
Posta Médica Tambo de Mora	Posta	Jr. Italia 171	Ica	Chincha	Tambo de Mora
Posta Médica Villa Túpac Amaru	Posta	Jr. Huáscar 384	Ica	Pisco	Túpac Amaru
Posta Médica La Tinguiña	Posta	Av. Armado Revoredo 170	Ica	Ica	La Tinguiña

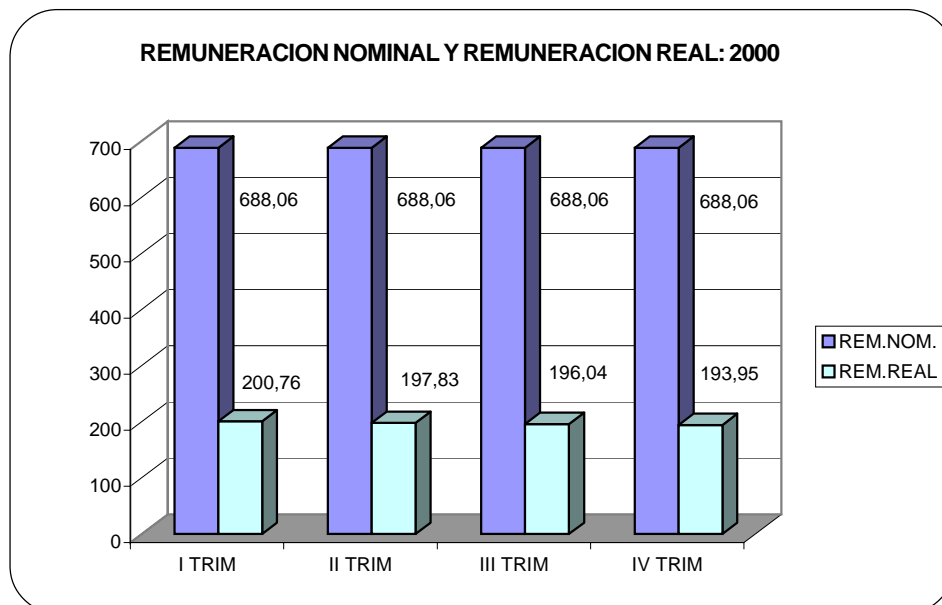
FUENTE : Gerencia Departamental ESSALUD - Ica

## 9.5 TRABAJO

### 9.5.1 DEPARTAMENTO ICA REMUNERACIONES NOMINALES Y REALES, 1999-2000 (AÑO BASE ENE : 1992 = 100.00)

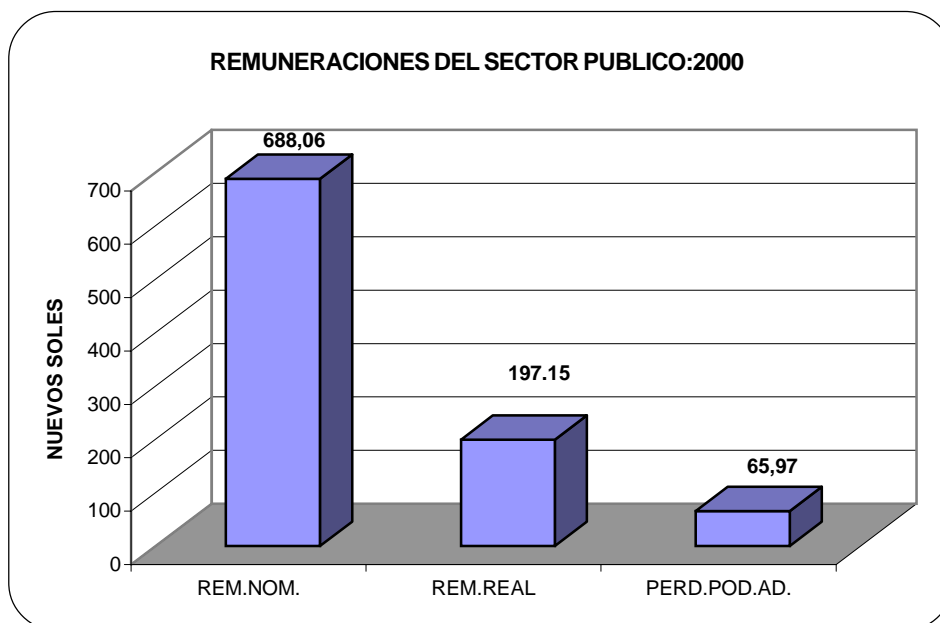
AÑOS TRIMESTRES	REMUNERACION NOMINAL (S/. TRIM)	REMUNERACION REAL (S/. TRIM)
<b>1999</b>		
I TRIM	649.11	193.83
II TRIM	688.06	201.76
III TRIM	688.06	200.54
IV TRIM	688.06	202.06
<b>PROMEDIO ANUAL</b>	<b>678.32</b>	<b>199.55</b>
<b>2000</b>		
I TRIM	688.06	200.76
II TRIM	688.06	197.83
III TRIM	688.06	196.04
IV TRIM	688.06	193.95
<b>PROMEDIO ANUAL</b>	<b>688.06</b>	<b>197.15</b>

FUENTE: INEI.- Dirección Ejecutiva de Producción Estadística - Ica



**9.5.2 DEPARTAMENTO ICA: REMUNERACIONES DE LOS TRABAJADORES  
DEL SECTOR PUBLICO, 1999-2000**

TIPO	1999		2000	
	IV TRIM	PROM. ANUAL	IV TRIM	PROM. ANUAL
REMUNERACION NOMINAL	688.06	678.32	688.06	688.06
REMUNERACION REAL	202.06	199.55	193.95	197.15
INDICE DE REMUNERACION REAL %	154.03	152.12	147.85	150.29
PERDIDA DEL PODER ADQUISITIVO S/.	70.88	68.37	62.77	65.97
PERDIDA DEL PODER ADQUISITIVO %	54.03	52.12	47.85	50.29
INC. POR REMUNERACION NOMINAL	0.00	1.50	0.00	0.00
INC. POR PRECIOS	-.081	0.52	0.63	1.07
RATIO (RN / PN)	0.00	0.98	-0.01	-0.01



### 9.5.3 ICA: PERDIDA DEL PODER ADQUISITIVO 1999-2000

AÑOS TRIM.	REMUNERACION REAL BASE ENERO - 92 = 100.0		PERDIDA PODER ADQUISITIVO RESPECTO A ENERO - 92	
	ENERO 92	INDICE	EN NUEVOS S/.	%
<b>1999</b>	<b>193.83</b>	<b>147.76</b>	<b>62.65</b>	<b>47.76</b>
I TRIM.	201.76	153.80	70.58	53.80
II TRIM.	200.54	152.87	69.36	52.87
III TRIM.	202.06	154.03	70.88	54.03
IV TRIM.	199.55	152.12	68.37	52.12
<b>PROMEDIO ANUAL</b>				
<b>2000</b>				
I TRIM.	200.76	153.04	69.58	53.04
II TRIM.	197.83	150.81	66.65	50.81
III TRIM.	196.04	149.44	64.86	49.44
IV TRIM.	193.95	147.85	62.77	47.85
<b>PROMEDIO ANUAL</b>	<b>197.15</b>	<b>150.29</b>	<b>65.97</b>	<b>50.29</b>

### 9.5.4 PERU : EVOLUCION DEL SUELDO DE EJECUTIVOS EN EL SECTOR PRIVADO SEGÚN CIUDAD : 1997- 1999 (Nuevos Soles)

COBERTURA	SUELDO PROMEDIO							
	1997	1998				1999		
	DICIEM.	MARZO	JUNIO	SETIEM.	DICIEM.	MARZO	JUNIO	SETIEM.
NACIONAL	7287.47	7632.13	8116.1	8465.71	8656.32	8872.23	8795.99	8874.90
RESTO URBANO	3505.21	3637.58	3752.73	3871.02	3917.91	4056.62	3951.16	4015.73
LIMA METROPOLITANA	8111.56	8483.59	9047.90	9424.19	9452.53	9644.55	9770.64	9877.17
AREQUIPA	4156.62	4353.09	4719.78	4900.2	5174.85	5420.16	5183.14	4949.77
TRUJILLO	3092.36	3147.40	3176.84	3399.59	3614.17	3523.86	3442.81	3381.28
CHICLAYO	3694.08	3727.45	3725.10	3826.23	2925.23	4050.22	4031.95	4355.12
PIURA	4845.87	5094.03	5223.02	5401.69	5519.94	5619.40	5504.31	6118.22
IQUITOS	3813.45	4100.59	4345.44	4250.34	3393.25	4340.38	4746.72	4680.32
CHIMBOTE	4233.48	4285.40	4360.06	4521.68	4829.09	5056.81	4533.93	4460.39
CUSCO	3203.24	3260.49	3347.33	3434.61	3551.92	3842.58	3756.51	3978.97
HUANCAYO	2674.65	2644.44	2824.34	2826.15	2911.66	2919.33	2989.23	3232.34
TACNA	2913.87	2985.25	2939.32	3071.45	2934.64	2838.83	2743.16	2845.94
PUCALLPA	4054.95	4136.79	4358.29	4582.79	4747.59	4668.97	4247.94	4325.13
ICA	3019.32	2988.29	2991.37	2964.72	2893.74	2885.85	3077.17	2892.67
JULIACA	2526.56	2608.13	2549.52	2749.98	2877.90	2881.02	2749.25	2967.59
HUANUCO	1949.58	2065.96	2114.86	2171.79	2199.20	2194.99	1931.62	1966.33
PUNO	2522.93	2654.19	2820.99	3178.41	3168.37	3286.43	3675.71	4011.08
AYACUCHO *	2217.18	2394.91	2420.83	2474.35	2465.87	2436.22	2691.45	3453.91
CAJAMARCA	2810.62	2828.22	3116.79	3263.29	3244.36	4049.48	4710.57	4493.11
TARAPOTO	2093.5	2166.60	2296.15	2314.42	2298.33	2306.68	2542.11	2485.63
TUMBES	2607.73	2639.99	2641.29	2941.41	2960.81	3086.18	2741.28	2891.03
CERRO DE PASCO	1509.51	1778.51	1913.88	2613.86	3213.47	2917.38	3896.17	2618.08
HUARAZ	2393.68	2411.60	2682.77	2782.27	2720.75	2702.97	1986.06	2747.62
ABANCAY *	2662.21	2647.58	2843.90	2702.94	2774.73	2974.38	2678.24	2680.85
MOQUEGUA *	3790.69	3586.29	3621.23	3470.56	2608.12	2492.61	3168.28	3201.69
HUANCAVELICA *	2090.97	2090.97	2090.97	2114.03	2129.84	2124.73	3025.78	3507.01
PUERTO MALDONADO *	1906.57	2559.63	2534.34	2723.06	2758.45	2822.69	2911.49	2863.43
CHACHAPOYAS *	2573.25	2873.25	2873.25	3135.51	3070.53	3163.67	2891.09	2989.88

\*/ Menos de 30 Empresas

FUENTE: INEI Encuesta Nacional de Sueldos y Salarios, en empresas de 10 y más trabajadores del sector privado. Convenio INEI-MTPS



**9.5.5 DEPARTAMENTO ICA: POBLACION DE 6 AÑOS Y MAS,POR SEXO,  
CONDICION DE ACTIVIDAD,SEGÚN PROVINCIA Y DISTRITO**

DISTRITO	POBLACION			POBLACION ECONOMICAMENTE ACTIVA			POBLACION ECONOMICAMENTE NO ACTIVA
	TOTAL	HOMBRES	MUJERES	TOTAL	OCUPADO	DESOCUPADO	
<b>DPTO. ICA</b>	<b>487100</b>	<b>239666</b>	<b>247434</b>	<b>173149</b>	<b>157204</b>	<b>15945</b>	<b>313951</b>
<b>PROV. ICA</b>	<b>212721</b>	<b>102784</b>	<b>109937</b>	<b>73480</b>	<b>64944</b>	<b>8536</b>	<b>139241</b>
ICA	93704	44752	48952	34152	30117	4035	59552
TINGUIÑA	18987	8937	10050	6542	5809	733	12445
LOS AQUIJES	9871	4915	4956	2950	2523	427	6921
OCUCAJE	2884	1531	1353	980	913	67	1904
PACHACUTEC	3862	1853	2009	1147	1073	74	2715
PARCONA	34345	16474	17871	12219	10794	1425	22126
PUEBLO NUEVO	3867	1917	1950	1183	1012	171	2684
SALAS	8818	4418	4400	2893	2531	362	5925
S.J. LOS MOLINOS	4641	2315	2326	1532	1416	116	3109
S.J.BAUTISTA	7285	3648	3637	2291	2022	269	4994
SANTIAGO	12983	6363	6620	4137	3646	491	8846
SUBTANJALLA	7517	3583	3934	2389	2110	279	5128
TATE	2749	1368	1361	840	763	77	1909
Y. DEL ROSARIO	1208	690	518	225	215	10	983
<b>PROV. CHINCHA</b>	<b>128645</b>	<b>62315</b>	<b>66330</b>	<b>47463</b>	<b>44250</b>	<b>3213</b>	<b>81182</b>
<b>PROV. PISCO</b>	<b>89280</b>	<b>45376</b>	<b>43904</b>	<b>31084</b>	<b>28417</b>	<b>2667</b>	<b>58196</b>
<b>PROV. PALPA</b>	<b>11514</b>	<b>6142</b>	<b>5372</b>	<b>4479</b>	<b>4257</b>	<b>222</b>	<b>7035</b>
<b>PROV. NAZCA</b>	<b>44940</b>	<b>23049</b>	<b>21891</b>	<b>16643</b>	<b>15336</b>	<b>1307</b>	<b>28297</b>

Resultados Definitivos del IX Censo de Poblacion y IV de Vivienda.

FUENTE: Instituto Nacional de Estadística e Informática.

## 9.6 ESTADISTICAS DE LA MUNICIPALIDAD

### 9.6.1 DEPARTAMENTO ICA: ORGANIZACIONES SOCIALES, POR TIPO Y BENEFICIARIOS SEGUN PROVINCIA Y DISTRITO : A JUNIO DE 1999

Provincia Y Distrito	Total		Tipo de Organización Social Beneficiarios									
	Orgn. Soc.	Benefi- Ciarios	Club de Madres		Comité Vaso de Leche		Comedor Popular		Wawa Wasi		Otros (*)	
			Nº	Ben.	Nº	Ben.	Nº	Ben.	Nº	Ben.	Nº	Ben.
<b>Prov. Ica</b>	<b>875</b>	<b>57747</b>	<b>217</b>	<b>13759</b>	<b>314</b>	<b>22717</b>	<b>83</b>	<b>13544</b>	<b>52</b>	<b>960</b>	<b>209</b>	<b>6775</b>
Ica	207	12438	-	-	82	10565	1	69	-	-	124	1804
La Tinguiña	46	2784	45	2644	1	140	-	-	-	-	-	-
Los Aquijes	29	-	-	-	29	-	-	-	-	-	-	-
Ocucaje	27	2353	13	1407	14	946	-	-	-	-	-	-
Pachacútec	15	520	-	-	14	520	-	-	-	-	1	-
Parcona	193	15548	60	5688	60	-	35	9100	38	760	-	-
Pueblo Nuevo	73	4915	14	605	14	700	14	3610	-	-	31	-
Salas	24	3607	-	-	24	3607	-	-	-	-	-	-
S.J Molinos	31	2067	-	-	24	1567	7	500	-	-	-	-
S.J Bautista	42	5327	11	374	19	1493	-	-	2	60	10	3400
Santiago	67	3178	51	2578	1	-	13	-	-	-	2	600
Subtanjalla	60	3410	-	-	24	2630	8	-	8	108	20	680
Tate	23	706	8	-	8	549	2	90	4	32	1	35
Yauca del Rosario	38	894	15	463	-	-	3	175	-	-	20	256
<b>Prov. Chincha</b>	<b>323</b>	<b>25360</b>	<b>172</b>	<b>14402</b>	<b>65</b>	<b>3907</b>	<b>61</b>	<b>6660</b>	<b>1</b>	<b>6</b>	<b>24</b>	<b>385</b>
Chincha Alta	0	0	0	0	0	0	0	0	0	0	0	0
Alto Larán	23	2159	11	634	5	1220	2	140	-	-	5	165
Chavín	3	157	1	157	1	-	1	-	-	-	-	-
Chincha Baja	37	2685	30	1769	-	-	6	910	1	6	-	-
El Carmen	40	3759	23	1039	-	-	15	2500	-	-	2	220
Grocio Prado	21	1411	21	1411	-	-	-	-	-	-	-	-
Pueblo Nuevo	81	7020	57	6420	1	-	20	600	-	-	3	-
San Juan Yanac	6	638	2	190	4	448	-	-	-	-	-	-
S. P Huacarpana	22	1609	6	655	10	299	6	655	-	-	-	-
Sunampe	76	5160	14	1720	39	1720	9	1720	-	-	14	-
Tambo de Mora	14	762	7	407	5	220	2	135	-	-	-	-
<b>Prov. Pisco</b>	<b>310</b>	<b>22691</b>	<b>129</b>	<b>7230</b>	<b>163</b>	<b>14650</b>	<b>6</b>	<b>170</b>	<b>1</b>	<b>68</b>	<b>11</b>	<b>573</b>
Pisco	65	7712	2	2320	54	5072	-	-	-	-	9	320
Huáncano	8	258	-	-	8	258	-	-	-	-	-	-
Humay	30	1173	-	-	27	1173	3	-	-	-	-	-
Independencia	81	4346	40	-	40	4251	1	95	-	-	-	-
Paracas	8	515	7	490	-	-	1	25	-	-	-	-
San Andrés	30	2220	2	65	27	2105	1	50	-	-	-	-
San Clemente	47	3946	44	2300	1	1535	-	-	1	68	1	43
T. Amaru Inca	41	2521	34	2055	6	256	-	-	-	-	1	210

Continúa...

**9.6.1 DEPARTAMENTO ICA: ORGANIZACIONES SOCIALES, POR TIPO Y BENEFICIARIOS  
SEGUN PROVINCIA Y DISTRITO : A JUNIO DE 1999**

Conclusión.

Provincia Y Distrito	Total		Tipo de Organización Social Beneficiarios									
	Orgn. Soc.	Benefi- Ciarios	Club de Madres		Comité Vaso de Leche		Comedor Popular		Wawa Wasi		Otros (*)	
			Nº	Ben.	Nº	Ben	Nº	Ben.	Nº	Ben.	Nº	Ben.
<b>Prov. Nasca</b>	<b>213</b>	<b>12454</b>	<b>4</b>	<b>-</b>	<b>166</b>	<b>10145</b>	<b>31</b>	<b>2029</b>	<b>-</b>	<b>-</b>	<b>3</b>	<b>280</b>
Nasca	90	5639	-	-	75	4429	14	930	-	-	1	280
Changuillo	32	-	-	-	13	-	9	-	-	-	10	-
El Ingenio	18	1230	1	-	13	700	4	530	-	-	-	-
Marcona	31	2605	3	-	23	2036	4	569	-	-	1	-
Vista Alegre	42	2980	-	-	42	2980	-	-	-	-	-	-
<b>Prov. Palpa</b>	<b>116</b>	<b>8628</b>	<b>21</b>	<b>2368</b>	<b>62</b>	<b>2842</b>	<b>21</b>	<b>3207</b>	<b>-</b>	<b>-</b>	<b>12</b>	<b>229</b>
Palpa	41	1250	-	-	41	1250	-	-	-	-	-	-
Llipata	8	1225	3	300	1	375	4	550	-	-	-	-
Río Grande	52	5287	15	1998	18	1097	11	2210	-	-	8	-
Santa Cruz	13	746	3	70	1	-	5	447	-	-	4	229
Tibillo	2	120	-	-	1	120	1	-	-	-	-	-

**9.6.2 DEPARTAMENTO ICA: INSTALACIONES DEPORTIVAS Y RECREACIONALES  
SEGUN PROVINCIAS Y DISTRITOS : 1999**

Departamento Provincias Y Distritos	Instalaciones Deportivas y/o Recreaciones A/				
	Estadios	Parques Zonales	Complejos Deportivos	Losas Multideportivas	Losas de Fulbito
<b>Dpto. Ica</b>	<b>43</b>	<b>3</b>	<b>17</b>	<b>159</b>	<b>108</b>
<b>Prov. Ica</b>	<b>14</b>	<b>1</b>	<b>4</b>		
Ica	1	-	3	6	3
La Tinguiña	1	-	-	-	-
Los Aquijes	1	-	-	-	-
Ocucaje	1	-	-	5	-
Pachacútec	1	-	1	2	-
Parcona	1	-	-	2	1
Pueblo Nuevo	1	-	-	5	-
Salas	1	-	-	2	-
San José de los Molinos	2	-	-	5	-
San Juan Bautista	1	-	-	1	3
Santiago	1	1	-	-	9
Subtanjalla	1	-	-	-	8
Tate	1	-	-	4	-
Yauca del Rosario	-	-	-	-	4
<b>Prov. Chincha</b>	<b>10</b>	<b>1</b>	<b>1</b>	<b>43</b>	<b>20</b>
Chincha Alta	2	2	1		
Alto Larán	1	-	-	-	1
Chavín	-	-	-	-	1
Chincha Baja	1	-	-	8	-
El Carmen	1	-	-	1	3
Grocio Prado	1	-	-	6	-
Pueblo Nuevo	1	-	-	14	-
San Juan de Yánac	-	-	-	-	-
S. P Huacaparna	1	-	-	-	-
Sunampe	2	-	-	2	1
Tambo de Mora	-	-	-	5	5
<b>Prov. Pisco</b>	<b>9</b>	<b>1</b>	<b>12</b>	<b>38</b>	<b>15</b>
Pisco	5	1	7	29	8
Huáncano	1	-	-	-	-
Humay	-	-	2	-	-
Independencia	1	-	1	2	1
Paracas	-	-	-	2	-
San Andrés	1	-	1	4	2
San Clemente	-	-	1	-	4
T. Amaru Inca	1	-	-	1	-

*Continúa...*

**9.6.2 DEPARTAMENTO ICA: INSTALACIONES DEPORTIVAS Y RECREACIONALES  
SEGUN PROVINCIAS Y DISTRITOS : 1999**

Conclusión.

Departamento Provincias Y Distritos	Instalaciones Deportivas y/o Recreaciones A/				
	Estadios	Parques Zonales	Complejos Deportivos	Losas Multideportivas	Losas de Fulbito
<b>Prov. Nasca</b>	8	-	-	30	35
Nasca	1	-	-	7	5
Changuillo	-	-	-	-	5
El Ingenio	4	-	-	4	5
Marcona	2	-	-	12	5
Vista Alegre	1	-	-	7	15
<b>Prov. Palpa</b>	2	-	-	16	10
Palpa	-	-	-	6	-
Llipata	1	-	-	4	-
Río Grande	-	-	-	2	7
Santa Cruz	1	-	-	3	3
Tibillo	-	-	-	1	-

A/ Información al mes de Junio de 1999

FUENTE : INEI-Encuesta Nacional de Infraestructura Social y Económica Distrital 1999

**9.6.3 ICA: INGRESO Y EGRESO DE LA MUNICIPALIDAD PROVINCIAL,  
SEGÚN RUBROS, 1999 - 2000  
(Nuevos Soles)**

RUBRO	1999 S/.	2000 S/.
<b>INGRESO</b>		
Impuesto Predial	1018,150.48	873,789.68
Impuesto de Alcabala	29,906.03	43,620.31
Impuesto al Patrimonio Vehicular	32,852.16	17,386.69
Impuesto a los Juegos, Apuestas y Tragamonedas	220,515.43	441,115.08
Impuestos a los Espectáculos Públicos No Deportivos	28,550.90	40,037.83
Impuestos de Administración General	19,602.50	18,639.00
Tasas de Educación	5,761.90	1,796.00
Tasas de Salud	47,327.45	34,404.10
Tasas de Vivienda y Construcción	347,033.86	251,252.96
Tasas de Industria, Minería y Comercio	1038,533.29	591,026.09
Tasas de Transportes y Comunicaciones	225,034.00	389,875.55
Otras Tasas	125,997.29	161,457.81
Ventas de Bienes	162.10	100.00
Prestación de Servicios	738,368.54	796,350.37
Renta de la Propiedad Cannon	156,884.80	42,964.00
Renta de la Propiedad y Otros	267,189.11	145,926.33
Multas, Sanciones y Otros	359,481.84	447,536.37
Transferencias Internas del Sector No Público	108,702.00	0.00
Programa del Vaso de Leche	927,204.00	961,511.00
Fondo de Compensación Municipal	4'878,108.46	5'434,530.26
<b>EGRESOS</b>		
Personal y Obligaciones Sociales	4'975,423.53	2'325,902.00
Obligaciones Previsionales	1'530,413.33	1'000,958.00
Bienes y Servicios	2'616,285.37	2'433,212.00
Otros Gastos Corrientes	1'624,479.62	853,851.00
Inversiones	1'667,265.72	5'699,852.00
Otros Gastos de Capital	16,529.40	2,165.00
Intereses y Cargos de la Deuda	273,280.33	918,507.00

FUENTE : INEI-Encuesta Nacional de Infraestructura Social y Económica Distrital 1999

**9.6.4 ICA: NUMERO DE PROYECTOS Y MONTO DE INVERSION EJECUTADOS  
POR LA MUNICIPALIDAD PROVINCIAL, 2000 - 2001**

PROYECTOS	PPTO PIM S/.	UNIDAD DE MEDIDA	CANTIDAD	PPTO EJECUTADO S/.
<b>2000</b>				
<b>A. PLAN INTEGRAL DE DESARROLLO</b>				
1. ELABORACION DEL PLAN INTEGRAL DE DESARROLLO PROVINCIAL	100,000.00	ESTUDIO	1	98,500.00
<b>B. CONSTRUCCION, MEJORAMIENTO Y REHABILITACION DE INMUEBLES</b>				
1. MEJORAMIENTO Y REHABILITACION DE LOCALES MUNICIPALES	73,673.00	M2	240	73,673.00
<b>C. CONSTRUCCION Y ACONDICIONAMIENTO DE VIAS URBANAS</b>				
<b>PAVIMENTACION Y VEREDAS:</b>				
1.- Calle Amazonas Cuadra 1,2 y 3	433,483.00	M2	4,369.43	433,462.93
2.- Calle Cajamarca Cuadra 1,2 y 3	348,399.00	M2	3,385.69	347,107.52
3.- Calle La Mar Cuadra 1,2,3 y 4	430,610.00	M2	3,900.94	430,609.79
4.- Calle Lima Cuadra 2,3 y 4	380,365.00	M2	3,539.48	373,085.93
5.- URB.Sta Maria Calle Santa Ines Letra "L"	129,274.00	M2	1,000.00	128,920.00
6.- AV. Paita Tramo PISCO -CUTERVO	445,321.00	M2	3,331.00	445,320.05
7.- AV. Grau Cuadra 3 y 4	460,384.00	M2	5,707.00	459,870.07
8.- Calle Puno Cuadra 2 y 3	304,766.00	M2	4,422.00	296,738.27
9.- Cercado de Ica	171,375.00	M2	1,306.00	91,939.21
10.- AV. Lambayegue	368,313.00	M2	2,755.00	0.00
11.- Calle Moquegua	175,000.00	M2	1,278.00	171,795.62
12.- Pasaje Los Angeles (Tramo Amazonas- San Carlos)	161,230.00	M2	1,200.00	160,958.00
<b>D. CONSTRUCCION, MEJORAMIENTO Y REABILITACION DE PARQUES Y PLAZAS</b>				
1.- Rehabilitacion de parques y plazas del Cercado	15,000.00	M2	3,750.00	13,999.19
2.- Compra de 02 cisternas	700,000.00	Cisternas	2.00	699,929.98
<b>E.- INFRAESTRUCTURA URBANA</b>				
1.- Construcción Puente Peatonal Ciudad Universit.	284,776.00	Puente	1	249,064.38
2.- Semaforización de la Ciudad de Ica	24,000.00	Semáforo	9	10,500.00
<b>2001</b>				
<b>A. REHABILITACION DE LA MARGEN DERECHA DEL RIO ICA</b>				
	448,425.00			269,055
<b>B. MEJORAMIENTO DEL ESTADIO JOSE PICASSO PERALTA</b>				
	448,000.00			392,950.19

FUENTE:MUNICIPALIDAD PROVINCIAL DE ICA.-Unidad de Planificación y Proyectos.





# CONOCIENDO ICA 2001

*Director Departamental* : *Antrop. Joel Salas Cáceres*

*Director Ejecutivo de  
Producción Estadística* : *Econ. Ricardo Garcia  
Mendoza*

*Elaboración* : *Econ. Julio César  
Cardenas Vásquez*

*Equipo de Apoyo* : *Bach. Econ. Liz Arteaga Uculmana*  
*Bach. Econ. Willian Quezada Principe*

*Equipo Informático* : *Econ. Julio César Cardenas Vásquez*

*Diagramación y Edición  
Final* : *Centro de Edición del INEI*