Conociendo

Huancavelica



INEI
INSTITUTO NACIONAL DE
ESTADISTICA E INFORMATICA

Abril del 2000

Preparado : **Dirección Departamental de Estadística e Informática Huancavelica.**

Edición : **100 Ejemplares**

Domicilio : **Av. C. Manchego Muñoz Nº 305 – 2do piso.**

Teléfono : **064 – 753027**

E-Mail : **Odei-Huancavelica@inei.gob.pe**

CONTENIDO

I. RESEÑA HISTORICA DE HUANCAVELICA.

II. UBICACIÓN GEOGRAFICA Y TERRITORIO.

III. MUNICIPALIDADES PROVINCIALES Y DISTRITALES.

IV. CARACTERISTICAS DEMOGRAFICAS.

V. POBREZA.

VI. ATRACTIVOS TURISTICOS.

VII. ESTABLECIMIENTOS DE HOSPEDAJE, RESTAURANTES, DISTANCIAS A LAS PRINCIPALES LOCALIDADES, EMPRESAS DE TRANSPORTE, GASTRONOMIA.

VIII. ESTADISTICAS SOCIALES Y ECONOMICAS:

- Educación.
- Salud.
- Transportes y Comunicaciones.
- Vivienda.
- Producción.
- Interior y Justicia.
- Precios.
- Banca y Finanzas.

PRESENTACION

El Instituto Nacional de Estadística e Informática – Oficina Departamental de Huancavelica, se complace en presentar el documento "GUIA ESTADISTICA 2000 : CONOCIENDO HUANCAVELICA", como un homenaje a Huancavelica que el 28 de abril del 2000 conmemora 161 Aniversario de la Restitución Política del departamento.

La presente publicación es un resumen del comportamiento de la situación Socio Demográfica del departamento de Huancavelica.

El documento presenta en su contenido: una breve Reseña Histórica de Huancavelica, Ubicación Geográfica y Territorio, Directorios de Municipalidades, Características Demográficas, Pobreza, Atractivos Turísticos, Establecimientos de Hospedaje, Restaurantes, Transportes. Distancias a las principales localidades, Gastronomía. Asimismo en la parte final se incluye información estadística sociales y económicas como: Educación, Salud, Transportes y Comunicaciones, Vivienda, Producción, Interior y Justicia, Precios y Banca y Finanzas.

Huancavelica, abril del 2000

SUMARIO

PRESENTACION **Pag.**

I. RESEÑA HISTORICA
1.1 Reseña Histórica del Departamento de Huancavelica..... 9

II. UBICACIÓN GEOGRAFICA Y TERRITORIO
2.1 Ubicación Geográfica 15
2.2 Territorio 15
2.3 Clima 15
2.4 División política 16

III. MUNICIPALIDADES PROVINCIALES Y DISTRITALES..... 22

IV. CARACTERISTICAS DEMOGRAFICAS

4.1. Población y Características Demográficas del Departamento
4.1.1. Población en el 2000: Tamaño y crecimiento..... 33
4.1.2. La Fecundidad 38
4.1.3. La Mortalidad 39

V. POBREZA
5.1. Pobreza en el departamento de Huancavelica ..... .43

VI. ATRACTIVOS TURISTICOS
6.1. Atractivos Turísticos de Huancavelica 49
6.2. Departamento Huancavelica: atractivos naturales y turísticos, por tipo, según provincia y distrito: 1997..... 55
6.3. Departamento Huancavelica: principales festividades, según provincia y distrito 57
6.4 Departamento Huancavelica: principales recursos turísticos, según provincia y distrito 64

VII. ESTABLECIMIENTOS DE HOSPEDAJE, RESTAURANTES, DISTANCIA A PRINCIPALES LOCALIDADES, EMPRESAS DE TRANSPORTE, GASTRONOMIA.
7.1 Departamento Huancavelica: Establecimientos de Hospedaje..... 71
7.2 Ciudad Huancavelica: Principales Establecimientos de Hospedaje..... 72
7.3 Departamento Huancavelica: Restaurantes 72
7.4 Ciudad Huancavelica: Principales Empresas de Transporte 73
7.5 Distancia a las Principales Localidades del Departamento 73
7.6 Gastronomía 74

VIII. ESTADISTICAS SOCIALES Y ECONOMICAS
8.1 Educación 77
8.2 Salud 82
8.3 Transportes y Comunicaciones 87
8.4 Vivienda 88
8.5 Producción 91
8.6 Interior y Justicia 99
8.7 Precios 100
8.8 Banca y Finanzas 93

1 RESEÑA HISTORICA.

1.1 RESEÑA HISTORICA DEL DEPARTAMENTO DE HUANCAVELICA

Los primeros moradores se ubicaron en Yanamachay, Choclococha, Waraqomachay y Ventanayoq, con una antigüedad aproximada de diez mil años a. c. Debido a la explotación del LLIMPI, barro sagrado que cubre el mercurio, todas las culturas del Mundo Andino, han venido a nuestro territorio para llevarse este elemento mágico, para sus quehaceres de religión, guerra y belleza, por esta razón poseemos evidencias de los Chavín, Waris, Paracas, Chimús, Wankas, etc. Existió una permanente interrelación con todas estas culturas. Así mismo comercializábamos, a través del trueque. La Obsidiana de Ccespisisa, y constituíamos gran reserva ganadera, dueños del sistema de transporte mediante los auquénidos.

En el período intermedio tardío (1200-1440), se conforma definitivamente, nuestra personalidad histórica con el establecimiento del REYNO DE LOS ANCCARAS, dividido en dos grandes curacazgos: Los Astos y los Chacac. En PAUCARA, se constituyó la capital de la Confederación Chanca, Wanka y Pocra, de donde, de acuerdo con las crónicas de Betanzos, el príncipe USCUHUILLCA, organizó los ejércitos aliados, enrrumbandose al sur para atacar al Cuzco. Esto, es por referir sólo una muestra, de la gran capacidad de organización que caracterizó al hombre de esta parte del País. En la primera mitad del siglo XV establecen el control del Cuzco, determinando sus valores, ubicando sus centros de control en Uchcus, Waytará, Tambo colorado, Parcostambo, Tinyapuquio, Paucará. Las normas vienen del sur y paralelamente lo propio, hubo dualidad de sus quehaceres, pero el común denominador era lo ANCCARA.

1532, el Gran Tahuantinsuyo, sufre la presencia hispana, estableciéndose la colonia. Hay choque de valores diametralmente opuestos. El Individualismo y el colectivismo están en conflicto. La pólvora, el hierro, la malicia se impone. El mundo maravilloso del Ande es sometido. La noche es terrible y dolorosa. Huancavelica, en estos primeros años es ignorado, pero su búsqueda es desesperada. La corona española estaba angustiada por encontrarla. De acuerdo a documentos el hallazgo de las minas de azogue ocurrió en 1563, fundándose Huancavelica el 4 de Agosto de 1571.Chaqllatacana, ya no era el adoratorio sagrado que guardaban los Wanka-Willcas a su lado se levantó Santa Barbará, y desde esta época la imagen andina es agredida terriblemente, se nos cambia nuestro rostro, denominándonos LA VILLA RICA DE OROPESA y al darnos el escudo nos ponen la frase: ME FERIAM TOTVM SIC HUANCAVELICA TVETVR, cuya traducción aproximada es " Desde ahora Huancavelica me defenderá Integramente", y así fue, la economía del Coloniaje tenía su base fundamental en esta villa. Durante los siglos XVI Y XVII, se sacó miles de toneladas de Mercurio, explotándose despiadadamente al hombre andino, Wuaman Poma de Ayala, no pudo ingresar a la ciudad por su condición de Indio, y de las afueras contempló como se mutilaba su raza en los socavones de la mina. Ante este trato, surge el primer grito de libertad que fue en las parroquias de la Ascensión y San Cristóbal el año de 1667, el levantamiento es sofocado por la traición de unos arrieros que venían de Lima.

En el siglo XVIII, la producción del Mercurio continuaba, miles de toneladas eran llevadas a Potosí, el trato inhumano proseguía, emergiendo los movimientos de emancipación, y el año de 1814, el sargento Mayor Mariano Cataño, levantando en armas apoya los movimientos de independencia de Mateo Pumacahua. Finalmente en la gesta de la

Emancipación participa con los montoneros, guerrilleros de Acoría, Izcuchaca, Acostambo, Huando, cuya capitulación culmina con el Acta de Ayacucho en 1824. En la guerra del Pacífico, el Brujo de los Andes, el Mariscal Andrés Avelino Cáceres, llega con sus tropas cansadas y de hambre, el pueblo lo apoya especialmente los comuneros, pero frente al acecho del enemigo, escapan a la zona de LACHOCC, para darse un pequeño descanso y reorientar la táctica de resistencia, Los Chilenos inmediatamente van a su encuentro, la consigna era derrotarlo, sin dar tregua alguna, los Indios, para contrarrestar esta arremetida, ingeniándose, pusieron cascos y cristinas a los miles de llamas y alpacas, ubicándoles en la cresta y falda de los cerros, hicieron sonar sus pitos, tambores, cornetas, esquelas. Aparentando realizar ejercicios militares, y cuentan, que en medio de ellos apareció un niño montado en caballo blanco, yendo de un lado para otro, alentando a las tropas. Los chilenos, al observar este cuadro desde lejos, regresan despavoridos, sin dar explicación alguna abandonan la ciudad, escapando hacia el valle del Mantaro. Cáceres, no encontró una explicación a su triunfo. Al poco rato, todos preguntaban por el niño, nadie dio respuesta alguna surgiendo de esta manera la Leyenda del NIÑO LACHOCC, quién había hecho el milagro de proteger la las tropas peruanas. Desde aquel entonces, este gran guerrero, que no conoció el cansancio, alimentándose de una fe divina, hizo construir la capilla y confeccionar las vestimentas de general y Mariscal al NIÑO LACHOCC, y todos los 27 de Diciembre de cada año, se organiza su fiesta con la participación de los mejores Galas o Tusoq, recordando la gran gesta de la Guerra del Pacífico y la actuación de los Andes.

La Historia de Huancavelica, como podemos visualizar, es una permanente búsqueda de libertad, de Justicia, emprendida mayormente por los comuneros, quiénes se mantienen firmes, frente a las agresiones más brutales durante siglos. Las influencias externas no pudieron borrar su rostro, eterno como los Andes y puros como las cristalinas aguas del Choclococha.

FUENTE: INSTITUTO NACIONAL DE CULTURA.

ACTA DE FUNDACION

" En el asiento del río de Siguisichaca, de esta comarca de Guencavelica y minas de azogue, a tres días del mes de Julio y año de 1571, el muy Magnífico Señor Francisco Angulo, Administrador General y Juez de Minas de Oro, Plata, Azogue y Otros Metales por su Majestad, dio y presentó esta Provisión del Muy Excmo. Sor. Don Francisco de Toledo a mi Juan Rodríguez de Cepeda, Escribano Público de las dichas Minas."

" Es después del suso dicho, a cuatro días del mes de agosto del nacimiento de nuestro salvador Jesucristo de 1571 años, el dicho señor Francisco de Angulo, dijo que en cumplimiento de la Provisión, había inquirido y procurado la parte y sitio más acomodada para hacer fundar y poblar un pueblo de españoles en esra comarca de Guancavelica. Y así, su Merced a medido y trazado una plaza en cuadra, que cada cuadra tiene noventa varas por medida y tamaño; y una cuadra dio y señalo para las casas de su Majestad que sean morada de los Administradores Generales y Jueces y Vendedores y ves a la parte de abajo, hacia el río; y la otra cuadra, que va a la parte de arriba, tiene señalada para la iglesia, en la cual está ya hecha una capilla en que se celebra los oficios divinos, cuya advocación en Nuestra señora de las Nieves; y así mismo a señalado para hospital y morada del sacerdote una cuadra; y que así mismo a hecho alzar una horca de tres palos, para la excución de la real justicia, sobre la barranca del río, todo lo cual dijo que había señalado y echo. Y de nuevo, si necesario es, lo señalado y echo, si necesario es, lo señalaba y asía.

" Que por la dicha Provisión, se le manda poblar y fundar, dijo. Que funda pueblo y señala en nombre de su Majestad, y le pone por nombre: El Pueblo Rico de Oropesa, y este nombre mandaba y mandó que tenga, y así se le ponga e intitule en las escrituras y autos que, por su Majestad o por su Excelencia otro nombre se le pusiere, y que protestaba y protestó: señalar, repartir y adjudicar las demás cuadras, solares y sitio, para edificios y casas públicas, como morada de las personas que se hubieren de avecindar, poblar y congregar. Y para la anchura de las calles, señalaba y mandó que tenga siete varas de medir. Y en señal de fundación y principio del dicho pueblo, mandó pregonar y se pregonó públicamente ante muchos señores principales que se hallaron presentes. Y acabado el dicho pregón públicamente ante muchos señores principales que se hallaron presentes. Y acabado el dicho pregón dijo su Merced tres veces viva el Rey Don Felipe ¡nuestro Señor! Y la gente que presente estaba, respondía ¡Viva!

" Todo lo cual pasó y se hizo quieto y pacíficamente, sin contradicción de persona alguna que allí estuviese y pareciese, y de ello, yo el Escribano, doy fe. Y fueron testigos presentes: el Vicario Cristóbal de Albornoz y el Veedor Pedro de los Ríos y otros españoles que se avían juntado a misa por ser día de Ntra. Señora de las Nieves, y el dicho Señor Administrador General lo firmó de su nombre."

" El yo, Juan Rodríguez de Cepeda, Escribano Público de Minas, ante Quien pasó la dicha fundación del pueblo y autos suso dichos, fui presente a todo ello, y los escribí y Fize aquí mi signo a tal. JR de C: En testimonio de verdad.".

2
GEOGRAFIA Y TERRITORIO

2.1 UBICACIÓN GEOGRAFICA

El departamento de Huancavelica, está situado en la región central del Perú, en plena región andina. Sus coordenadas se encuentran entre los paralelos 11°16'10" y 14º07'43" de Longitud sur y los meridianos de 74º16'15" de longitud oeste del Meridiano de Greenwich. Su altitud oscila entre los 1950 y los 4500 m.s.n.m., siendo el distrito de Ocoyo en la provincia de Huaytara el de menor altitud (1950 m.s.n.m.), en tanto que el departamento distrito de Santa Ana en la provincia de Castrovirreyna se encuentra a mayor altitud (4473 m.s.n.m.).

Sus limites son: por el Norte con el departamento de Junin, por el Este y Sur con el departamento de Ayacucho y por el Oeste con los departamentos de Lima e Ica.

2.2 TERRITORIO

El departamento de Huancavelica tiene una superficie de 22,131.47 Km2 (1.72% del territorio nacional). La superficie de cada una de las provincias es: Huancavelica 4,021.66Km2, Acobamba 910.82Km2, Angaraes 1959.03Km2, Castrovirreyna 3,984.62 Km2, Tayacaja 3,724.56 Km2, Huaytará 6,458.39Km2. Dentro de todas las provincias del departamento, la de Huaytara es la que posee mayor extensión territorial, seguida por Huancavelica, Castrovirreyna y Tayacaja.

Tiene una superficie territorial accidentada y presenta quebradas profundas, su territorio está atravesado de Sur-Este a Nor Oeste por la cordillera Occidental de los Andes configurando una meseta con un suelo sumamente accidentado por las tres vertientes hidrográficas (pacífico, Mantaro y Pampas) conocido con el nombre de " Cordillera de Chonta" de picos temporalmente nevados que alimentan las lagunas de Choclococha y Pacococha.

Entre los principales picos tenemos al nevado de Huamanrazo (5,303mts.) Rosario (5148 mts) y Chonta (5,231 mts) y entre los que presenta menor altitud Huayraccasa, San Francisco, Huancavelica y Santa Bárbara. La violenta orografía nos ofrece una variedad de regiones y sub regiones en cuyos pisos térmicos se levantan realidades ecológicas culturales y ocupacionales diversas

2.3 CLIMA

El clima del departamento de Huancavelica es variado, frío, glacial y con gran sequedad de la atmósfera en las Zonas de la cordillera alta, donde se presenta las cumbres nevadas, siendo esto un fenómeno muy común, y templado en los valles interandinos y en las quebradas de los ríos.

A mayor altitud el clima es frío, muy seco, con fuertes variaciones de temperatura entre el día y la noche, frecuencia de heladas, presencia de hielo y granizo.

El clima por el límite con el departamento de Ica es árido u húmedo. Las que pertenecen a la vertiente oriental predomina las zonas húmedas, las de la vertiente occidental presentan zonas denominadas bosque.

La temperatura promedio anual de la ciudad de Huancavelica es de 9.2 C, siendo la máxima absoluta de 20,8C en el mes de Octubre. Las precipitaciones en la ciudad llegan hasta cerca de 750mm.anuales.

2.4 DIVISION POLITICA

El departamento de Huancavelica está constituido políticamente por 7 provincias y 93 distritos. Las provincias que la conforman son las siguientes: Huancavelica constituida por 17 distritos, Acobamba con 8 distritos, Angaraes 12 distritos, Castrovirreyna 13 distritos, Churcampa 9 distritos, Huaytara 16 distritos y Tayacaja con 18 distritos. Con relación a la densidad poblacional se observa que la provincia de Acobamba presenta la densidad más alta al nivel de departamento (51.5 hab/Km2), en tanto que la provincia de Huaytará tiene en promedio tan solo 4 habitantes por Km2

DEPARTAMENTO HUANCAVELICA. : POBLACION TOTAL, SUPERFICIE, DENSIDAD POBLACIONAL, SEGÚN PROVINCIA : 2000

	TOTAL	(KM2)	POBLACIONAL (Hab/Km2)	
PROVINCIAS	POBLACION	SUPERFICIE	DENSIDAD	DISTRITOS
TOTAL	431088	22131.47	19.48	93
HUANCAVELICA	126136	4021.66	31.36	17
ACOBAMBA	47275	910.82	51.90	8
ANGARAES	47607	1959.03	24.30	12
CASTROVIRREYNA	20291	3984.62	5.09	13
HUAYTARA	26450	6458.39	4.10	16
CHURCAMPA	44597	1072.39	41.59	9
TAYACAJA	118732	3724.56	31.88	18

FUENTE: INSTITUTO NACIONAL DE ESTADISTICA E INFORMATICA

.

DEPARTAMENTO HUANCAVELICA: CALIFICACION DE CREACION Y UBICACIÓN GEOGRAFICA DE LA CAPITAL LEGAL DE LOS DISTRITOS, SEGÚN PROVINCIA Y DISTRITO

PROVINCIA Y DISTRITO	CAPITAL LEGAL								
	NOMBRE	CALIFICACION DE CREACION				UBICACIÓN GEOGRAFICA		
		CATEGORIA	DISPOSITIVO LEGAL			ALTITUD	LATITUD	LONGITUD
			NOMBRE	Nº	FECHA	(m.s.n.m)	SUR	OESTE
HUANCAVELICA	**Huancavelica**							
HUACAVELICA	HUACAVELICA	CIUDAD	DEC	S/N	05 NOV.1839	3660	12º47'06"	74º58'17"
ACOBAMBILLA	ACOBAMBILLA	PUEBLO	LEY	8254	30 ABR 1936	3795	12º39'52"	75º19'21"
ACORIA	ACORIA	PUEBLO	LEY	12301	03 MAY 1955	3167	12º38'17"	74º51'41"
CONAYCA	CONAYCA	PUEBLO	LEY	4612	05 ENE 1923	3682	12º31'02"	75º00'17"
CUENCA	CUENCA	PUEBLO	L.R.	229	17 AGO 1920	3167	12º25'51"	75º02'11"
HUACHOCOLPA	HUACHOCOLPA	PUEBLO	LEY	12000	29 OCT 1953	3956	13º01'43"	74º56'42"
HUAYLLAHUARA	HUAYLLAHUARA	PUEBLO	LEY	9505	12 ENE 1942	3896	12º24'25"	75º10'35"
IZCUCHACA	IZCUCHACA	PUEBLO	LEY	S/N	14 SET 1876	2939	12º29'51"	74º59'46"
LARIA	LARIA	PUEBLO	LEY	14166	23 JUN 1962	3861	12º33'27"	75º02'04"
MANTA	MANTA	PUEBLO	LEY	9115	01 JUN 1940	3727	12º37'00"	75º12'36"
MARISCAL CACERES	MARISCAL CACERES	PUEBLO	LEY	8067	27 MAR 1935	2847	12º31'57"	74º55'43"
MOYA	MOYA	PUEBLO	LEY	12301	03 MAY 1955	3162	12º25'12"	75º09'06"
NUEVO OCCORO	NUEVO OCCORO	PUEBLO	LEY	12312	10 MAY 1955	3825	12º35'27"	75º02'12"
PALCA	PALCA	PUEBLO	LEY	S/N	16 NOV 1892	3650	12º39'15"	74º58'45"
PILCHACA	PILCHACA	PUEBLO	L.R.	231	16 AGO 1920	3584	12º23'55"	75º04'58"
VILCA	VILCA	PUEBLO	L.R.	358	15 SET 1920	3275	12º28'28"	75º10'24"
YAULI	YAULI	PUEBLO	LEY	14164	23 JUN 1962	3391	12º46'00"	74º50'56"
ACOBAMBA	**ACOBAMBA**							
ACOBAMBA	ACOBAMBA	CIUDAD	LEY	9718	15 ENE 1943	3423	12º50'27"	74º34'14"
ANDABAMBA	ANDABAMBA	PUEBLO	LEY	5292	23 NOV 1925	3460	12º41'28"	74º37'17"
ANTA	ANTA	PUEBLO	LEY	5292	23 NOV 1925	3600	12º48'38"	74º38'04"
CAJA	CAJA	PUEBLO	LEY	12301	03 MAY 1955	3668	12º54'50"	74º27'49"
MARCAS	MARCAS	PUEBLO	LEY	5291	23 NOV 1925	3394	12º53'10"	74º23'49"
PAUCARA	PAUCARA	PUEBLO	LEY	9718	15 ENE 1943	3806	12º43'37"	74º39'51"
POMACOCHA	POMACOCHA	PUEBLO	LEY	9718	15 ENE 1943	3150	12º52'17"	74º31'48"
ROSARIO	ROSARIO	PUEBLO	LEY	5292	23 NOV 1925	3640	12º43'08"	74º34'48"
ANGARAES	**LIRCAY**							
LIRCAY	LIRCAY	CIUDAD	LEY	S/N	22 AGO 1898	3278	12º59'15"	74º43'08"
ANCHONGA	ANCHONGA	PUEBLO	LEY	10160	05 ENE 1945	3298	12º54'33"	74º41'23"
CALLANMARCA	CALLANMARCA	PUEBLO	LEY	9354	28 FEB 1941	3526	12º51'48"	74º37'18"
CCOCHACCASA	CCOCHACCASA	PUEBLO	LEY	23975	30 OCT 1984	4150	12º55'33"	74º46'04"
CHINCHO	CHINCHO	PUEBLO	LEY	13264	31 OCT 1959	3134	12º58'29"	74º21'54"
CONGALLA	CONGALLA	PUEBLO	LEY	9368	03 SET 1941	3523	12º57'03"	74º29'26"
HUANCA HUANCA	HUANCA HUANCA	PUEBLO	LEY	9354	28 FEB 1941	3567	12º54'58"	74º36'32"
HUAYLLAY GRANDE	HUAYLLAY GRANDE	PUEBLO	LEY	9354	28 FEB 1941	3625	12º56'22"	74º42'00"
JULCAMARCA	JULCAMARCA	PUEBLO	LEY	S/N	06 NOV 1891	3418	13º00'36"	74º26'36"

DEPARTAMENTO HUANCAVELICA: CALIFICACION DE CREACION Y UBICACIÓN GEOGRAFICA DE LA CAPITAL DE LOS DISTRITOS, SEGÚN PROVINCIA Y DISTRITO

PROVINCIA Y DISTRITO	CAPITAL LEGAL							
	NOMBRE	CALIFICACION DE CREACION				UBICACIÓN GEOGRAFICA		
		CATEGORIA	DISPOSITIVO LEGAL			ALTITUD	LATITUD	LONGITUD
			NOMBRE	Nº	FECHA	(m.s.n.m)	SUR	OESTE
SAN. ANTONIO ANTAPARCO	ANTAPARCO	PUEBLO	LEY	12101	07 ABR 1954	2771	13º04'26"	74º24'41"
STO. TOMAS DE PATA	STO. TOMAS DE PATA	PUEBLO	LEY	12310	10 MAY 1955	3156	13º06'36"	74º25'06"
SECCLLA	SECCLLA	PUEBLO	LEY	12291	15 ABR 1955	3340	13º02'53"	74º29'28"
CASTROVIRREYNA	**CASTROVIRREYNA**							
CASTROVIRREYNA	CASTROVIRREYNA	PUEBLO	LEY	S/N	30 SET 1867	3956	13º16'40"	75º18'58"
ARMA	ARMA	PUEBLO	LEY	S/N	24 OCT 1893	3336	13º12'25"	75º32'24"
AURAHUA	AURAHUA	PUEBLO	LEY	344	06 SET 1920	3470	13º01'48"	75º34'12"
CAPILLAS	CAPILLAS	PUEBLO	LEY	9299	22 ENE 1941	3213	13º17'25"	75º32'07"
CHUPAMARCA	CHUPAMARCA	PUEBLO	DEC.	S/N	16 FEB 1866	3325	13º02'21"	75º36'30"
COCAS	COCAS	PUEBLO	L.R.	520	12 SET 1921	3246	13º16'18"	75º22'12"
HUACHOS	HUACHOS	PUEBLO	L.R.	527	12 SET 1921	2737	13º12'58"	75º31'24"
HUAMATAMBO	HUAMATAMBO	PUEBLO	DEC.	S/N	16 FEB 1866	3056	13º05'32"	75º40'34"
MOLLEPAMPA	MOLLEPAMPA	PUEBLO	LEY	12363	20 JUN 1955	2465	13º16'40"	75º24'22"
SAN JUAN	SAN JUAN	PUEBLO	LEY	9505	12 ENE 1942	2500	13º12'28"	75º47'02"
SANTA ANA	SANTA ANA	PUEBLO	LEY	14150	22 JUN 1962	4473	13º04'07"	75º08'16"
TANTARA	TANTARA	PUEBLO	LEY	4207	12 ENE 1921	2882	13º04'15"	75º38'44"
TICRAPO	TICRAPO	PUEBLO	L.R.	344	06 SET 1920	2184	13º22'42"	75º22'42"
CHURCAMPA	**CHURCAMPA**							
CHURCAMPA	CHURCAMPA	CIUDAD	DEC	14030	24 FEB 1962	3262	12º44'14"	74º23'07"
ANCO	LA ESMERALDA	PUEBLO	LEY	9905	20 ENE 1944	2404	12º40'54"	74º35'12"
CHINCHIHUASI	CHINCHIHUASI	PUEBLO	LEY	13841	11 ENE 1962	2800	12º30'54"	74º32'34"
EL CARMEN	PAUCARBAMBILLA	PUEBLO	LEY	S/N	21 ENE 1875	3114	12º44'10"	74º28'41"
LA MERCED	LA MERCED	PUEBLO	L.R.	10298	30 NOV 1945	2632	12º47'13"	74º25'32"
LOCROJA	LOCROJA	PUEBLO	LEY	S/N	21 ENE 1875	3379	13º44'10"	74º26'23"
PAUCARBAMBA	PAUCARBAMBA	VILLA	LEY	10590	08 JUN 1946	3370	12º33'02"	74º31'45"
SAN MIGUEL DE MAYOCC	MAYOCC	PUEBLO	LEY	S/N	21 ENE 1875	2212	12º48'07"	74º23'18"
SAN PEDRO DE CORIS	SAN PEDRO CORIS	PUEBLO	LEY	12309	10 MAY 1955	3580	12º34'07"	74º24'32"
HUAYTARA	**HUAYTARA**							
HUAYTARA	HUAYTARA	CIUDAD	L.R.	228	16 AGO 1920	2658	13º35'54"	75º21'21"
AYAVI	AYAVI	PUEBLO	LEY	9299	22 ENE 1941	3758	13º42'00"	75º20'55"
CORDOVA	CORDOVA	VILLA	L.R.	527	12 SET 1921	3216	14º02'23"	75º11'02"
HUAYACUNDO ARMA	HUAYACUNDO ARMA	PUEBLO	LEY	14009	09 FEB 1962	3150	13º31'24"	75º18'43"
LARAMARCA	LARAMARCA	PUEBLO	LEY	9299	22 ENE 1941	3325	13º56'52"	75º02'01"
OCOYO	OCOYO	PUEBLO	L.R.	344	06 SET 1920	1950	14º00'15"	75º01'11"
PILPICHACA	PILPICHACA	PUEBLO	LEY	12301	03 MAY 1955	4092	13º19'26"	74º59'54"

DEPARTAMENTO HUANCAVELICA: CALIFICACION DE CREACION Y UBICACIÓN GEOGRAFICA DE LA CAPITAL LEGAL DE LOS DISTRITOS, SEGÚN PROVINCIA Y DISTRITO

PROVINCIA Y DISTRITO	CAPITAL LEGAL							
	NOMBRE	CALIFICACION DE CREACION				UBICACIÓN GEOGRAFICA		
		CATEGORIA	DISPOSITIVO LEGAL			ALTITUD	LATITUD	LONGITUD
QUERCO	QUERCO	PUEBLO	L.R.	344	06 SET 1920	2858	12º58'30"	74º58'30"
QUITO-ARMA	QUITO-ARMA	PUEBLO	LEY	12380	25 JUL 1955	2956	13º31'27"	75º19'33"
SN. ANTONIO CUSICANCHA	CUSICANCHA	PUEBLO	LEY	14102	14 JUN 1962	3228	13º29'54"	75º17'33"
SAN.FCO.SANGAYAICO	SN. FCO. SANGAYAICO	PUEBLO	LEY	12558	26 ENE 1956	3327	13º47'32"	75º14'51"
SAN ISIDRO	SAN ISIDRO	PUEBLO	LEY	12381	25 JUL 1955	3617	13º57'12"	75º14'17"
STGO. DE CHOCORVOS	STGO. CHOCORVOS	PUEBLO	LEY	23934	26 SET 1984	2571	13º49'23"	75º15'20"
STGO. DE QUIRAHUARA	STGO. QUIRAHUARA	PUEBLO	L.R.	344	06 SET 1920	2802	14º03'04"	74º58'27"
STO. DOMINGO CAPILLAS	STO. DOMINGO CAPILLAS	PUEBLO	LEY	12559	26 ENE 1956	3367	13º44'03"	75º14'32"
TAMBO	TAMBO	PUEBLO	LEY	4207	12 ENE 1921	3141	13º41'09"	75º16'26"
TAYACAJA	**PAMPAS**							
PAMPAS	PAMPAS	CIUDAD	LEY	S/N	12 AGO 1904	3276	12º23'42"	74º52'02"
ACOSTAMBO	ACOSTAMBO	PUEBLO	LEY	S/N	06 NOV 1903	3600	12º21'42"	75º03'10"
ACRAQUIA	ACRAQUIA	PUEBLO	LEY	12107	09 SET 1954	3287	12º24'35"	74º54'00"
AHUAYCHA	AHUAYCHA	PUEBLO	LEY	12170	14 DIC 1954	3280	12º24'16"	74º53'32"
COLCABAMBA	COLCABAMBA	VILLA	LEY	10590	08 JUN 1946	3279	12º24'32"	74º40'48"
DANIEL HERNANDEZ	DANIEL HERNANDEZ	PUEBLO	LEY	16408	23 ENE 1967	3280	12º23'25"	74º51'32"
HUACHOCOLPA	HUACHOCOLPA	PUEBLO	LEY	11585	31 ENE 1951	2907	12º02'45"	74º35'33"
HUANDO	HUANDO	PUEBLO	LEY	S/N	16 NOV 1892	3562	12º33'41"	74º56'47"
HUARIBAMBA	HUARIBAMBA	PUEBLO	LEY	12301	03 MAY 1955	2996	12º16'32"	74º56'15"
ÑAHUINPUQUIO	ÑAHUINPUQUIO	PUEBLO	LEY	S/N	06 NOV 1903	3630	12º19'35"	75º04'00"
PAZOS	PAZOS	PUEBLO	LEY	1529	08 ENE 1912	3840	12º15'21"	75º04'11"
QUISHUAR	QUISHUAR	PUEBLO	LEY	12816	06 MAR 1957	3130	12º14'28"	74º46'32"
SALCABAMBA	SALCABAMBA	PUEBLO	LEY	12301	03 MAY 1955	3073	12º11'50"	74º46'52"
SALCAHUASI	SALCAHUASI	PUEBLO	LEY	24694	18 JUN 1987	3150	12º05'57"	74º44'57"
SAN MARCOS ROCCHAC	SAN MARCOS ROCCHAC	PUEBLO	LEY	13657	07 JUN 1961	3182	12º05'25"	74º51'41"
SURCUBAMBA	SURCUBAMBA	PUEBLO	LEY	12301	03 MAY 1955	2585	12º06'52"	74º37'35"
TINTAY PUNCU	TINTAY PUNCU	VILLA	LEY	23941	03 OCT 1984	2350	12º08'56"	74º32'34"
PACHAMARCA	PACHAMARCA	PUEBLO	LEY	15531	23 ABR 1965	2730	12º30'36"	74º31'30"

FUENTE:INSTITUTO NACIONAL DE ESTADISTICA E INFORMATICA- Dirección Técnica de Censos y Encuestas.

3
MUNICIPALIDADES PROVINCIALES DISTRITALES

DIRECTORIO DE ALCALDES PROVINCIALES Y DISTRITALES DEL DEPARTAMENTO DE HUANCAVELICA

PROVINCIA/DISTRITO	NOMBRE DEL ALCALDE	DIRECCION DE LA MUNICIPALIDAD	TELEFONO
PROVINCIA HUANCAVELICA			
HUANCAVELICA	Luís Federico Salas Guevara Schultz	A.C. Manchego Muñoz S/N.	752870
Acobambilla	Mario Oswaldo Camacllanqui	Plaza Principal S/N	
Acoria	Jesús García Serrano	Plaza Principal S/N	
Conayca	Francisco Cárdenas Cuicapuza	Calle Real S/N	215068
Cuenca	Evaristo De la Cruz Flores	Plaza Principal S/N	
Huachocolpa	Rufino Lorenzo Huamán Gutiérrez	Plaza Principal S/N	
Huayllahuara	Antonio Llacta PrudencioG	Plaza Principal S/N	
Izcuchaca	Justo Cayo Bendezú Valdéz	Pque. Túpac Amaru N° 130	210301
Laria	Bernanrdino Torres Roca	Plaza Principal S/N	
Manta	Cirilo Araujo Matos	Calle Real S/N	
Mariscal Cáceres	Jorge Dionicio Huamán García	Calle Real S/N	210262
Moya	Carlos Alberto Fonseca Martel	Plaza Principal S/N	210267
Nuevo Occoro	Alfredo Pariona Sinche	Plaza Principal S/N	
Palca	Alfonso De la Cruz Felipe	Plaza Principal S/N	
Pilchaca	Alfonso Teófenes Ramos Pocomucha	Plaza Principal S/N	
Vilca	Eugenio Surichaqui Lazo	Plaza Principal S/N	
Yauli	Martín Gonzáles Taipe	Jr. 23 de Junio S/N	
PROVINCIA ACOBAMBA			
ACOBAMBA	Acisclo Cueto Onofre	Av. San Martín N° 288	750403
Andabamba	Teófilo Asparrín Fernández	Plaza Principal S/N	750206
Anta	Galindo H. Estrada Unocc	Plaza Principal S/N	
Caja	Sócrates F. Cuya Ochoa	Av. Centenario S/N	750221
Marcas	Angel Rolando Chanca Cabrera	Plaza Principal S/N	
Paucará	Irineo Arotoma Lanazca	Plaza Principal S/N	750405
Pomacocha	Savio E. López Tito	Plaza Principal S/N	
Rosario	Julio C. Landeo Orejón	Plaza Principal S/N	750204
PROVINCIA ANGARAES			
ANGARAES	Raúl Víctor Anyaipoma Bendezú	Psje. Buenos Aires S/N	750226

DIRECTORIO DE ALCALDES PROVINCIALES Y DISTRITALES DEL DEPARTAMENTO DE HUANCAVELICA

PROVINCIA/DISTRITO	NOMBRE DEL ALCALDE	DIRECCION DE LA MUNICIPALIDAD	TELEFONO
Anchonga	Calixto Ñahuincopa Quispe	Plaza de Armas S/N	
Callanmarca	Bartolomé Chávez Aparco	Plaza de Armas S/N	
Ccochaccasa	Alfonso Sedano Pérez	Plaza Principal S/N	
Chincho	Nestor Aguilar Gastelú	Plaza Principal S/N	
Congalla	Bonifacio Víctor Lliuyacc Mallcco	Plaza Principal S/N	
Huanca Huanca	Lelis Cuba Zamudio	Plaza de Armas S/N	
Huayllay Grande	Urbano Lapa Rivera	Plaza de Armas S/N	
Julcamarca	Aristión Tinoco Rodríguez	Plaza de Armas S/N	810212
San Antonio de Antaparco	Grimaldo Huamaní Ircañaupa	Plaza Principal S/N	
Santo Tomás de Pata	Juan Segundo Tello Rupay	Jr. 28 de Julio S/N	
Secclla	Alfredo Bonzano Cárdenas	Jr. Valentín Anaya S/N	
PROVINCIA CASTROVIRREYNA			
CASTROVIRREYNA	Oscar Baldomero Garay Canales	Av. San Martín S/N	
Arma	Juvenal Nestor Astorayme Abregú	Plaza de Armas S/N	
Aurahua	Dacio Francisco Lucas Cerazo	Plaza de Armas S/N	
Capillas	Honorato Dávalos Napancca	Plaza de Armas S/N	664417
Cocas	Ramiro Rivas Chirre	Plaza de Armas S/N	
Chupamarca	Cidio Epifanio Tovar Acharte	Calle San Martín S/N	
Huachos	Manuel Jesús Valenzuela Villavicencio	Plaza de Armas S/N	
Huamatambo	Román Máximo Mendoza Villegas	Plaza Principal S/N	
Mollepampa	Everyul Mamerto Limaylla Dávila	Calle Ricardo Palma S/N	
San Juan	Dony Angel Huayta Gutiérrez	Av. Asunción S/N	
Santa Ana	José Clemente	Plaza Principal S/N	652082
Tantará	Darío Mamerto Saldaña Cuba	Plaza de Armas S/N	
Ticrapo	Venancio Morroy Yaurima	Calle San José S/N	
PROVINCIA CHURCAMPA			
CHURCAMPA	Alfonso Chávez Benites	Jr. 28 de Julio N° 554	787015
Anco	Marcelino Aujapuclla Navarro	Plaza Principal S/N	750213
Chinchihuasi	Héctor Yance Torre	Plaza Principal S/N	
El Carmen	Pedro Quispe Gala	Jr. 28 de Julio S/N	

DIRECTORIO DE ALCALDES PROVINCIALES Y DISTRITALES DEL DEPARTAMENTO DE HUANCAVELICA

PROVINCIA/DISTRITO	NOMBRE DEL ALCALDE	DIRECCION DE LA MUNICIPALIDAD	TELEFONO
La Merced	Gelacio Ventura Porras	Plaza Principal S/N	
Locroja	Mariscot de la Peña Quispe	Jr. Olivos Escudero S/N	
Paucarbamba	Eduardo N. De la Cruz Marín	Plaza Principal S/N	
San Miguel de Mayocc	Wilfredo Laura Zúñiga	Carretera Principal S/N	
San Pedro de Coris	Robert Juan Rojas Meza	Plaza de Armas S/N	
PROVINCIA HUAYTARA			
HUAYTARA	Albino Daniel Espinoza Quispe	Calle Municipalidad S/N	
Ayaví	Jorge Armando Valenzuela Ríos	Plaza de Armas S/N	224502
Córdova	Nicolás Iván Huamán Aliaga	Av. Huancavelica S/N	252445
Huayacundo Arma	Agustín Huaroto Torres	Plaza de Armas S/N	
Laramarca	Fidel Alejandro Coronado Huaraca	Av. Comercio S/N	
Ocoyo	Luís E. Ormeño Berrocal	Plaza de Armas S/N	
Pilpichaca	Fortunato Quilca Quispe	Plaza Principal S/N	750206
San Francisco de Querco	Micaela Emperatriz Sotelo Berrocal	Calle Comercio S/N	
Quito Arma	Alfredo Angel Galvez Tito	Plaza de Armas S/N	
San Antonio de Cusicancha	Rubén Huarcaya Melgar	Plaza de Armas S/N	
San Francisco de Sangayaico	Eumelio Santos Araujo Guerreros	Av. San Francisco S/N	
San Isidro de Huirpicancha	Santos Julián Chanco Ramírez	Plaza Principal S/N	
Santiago de Chocorvos	Narciso Buleje Casavilca	Plaza de Armas S/N	
Santiago de Quirahuará	Hugo Huamán Rojas	Plaza de Armas S/N	
Santo Domingo de Capillas	Eugenio Efraín Paucar Durán	Plaza Principal S/N	
Santa Rosa de Tambo	José Luis Llauca Rojas	Plaza de Armas S/N	
PROVINCIA TAYACAJA			
TAYACAJA	Maciste Alejandro Díaz Abad	Jr. Grau N° 115	756237
Acostambo	Froilán Ninanya Santillán	Plaza Principal S/N	
Acraquia	Heráclides Aquino Quispe	Calle Real S/N	
Ahuaycha	José Cabañi Montes	Jr. 16 de Diciembre S/N	
Colcabamba	Epifanio Cisneros Romero	Plaza Principal S/N	216682
Daniel Hernández	Jorge Chamorro Palomino	Av. Perú S/N	756080

DIREC TORIO DE ALCALDES PROVINCIALES Y DISTRITALES DEL DEPARTAMENTO DE HUANCAVELICA

PROVINCIA/DISTRITO	NOMBRE DEL ALCALDE	DIRECCION DE LA MUNICIPALIDAD	TELEFONO
Huachocolpa	Modesto Méndes Montañez	Plaza Principal S/N	
Huando	José Luis Dávila Centeno	Plaza Principal S/N	214750
Huaribamba	Vicente Quispe Huanasca	Plaza Principal S/N	
Ñahuinpuquio	Dionicio Velásquez Chahuaya	Plaza Principal S/N	
Pazos	Augusto E. Quilca Soto	Plaza Principal S/N	
Pachamarca	Ernesto Justo Barrientos García	Jr. Los Incas S/N	
Quishuar	Alfredo Cerrón Acevedo	Plaza Principal S/N	
Salcabamba	Benigno Zuasnábar Vargas	Plaza Principal S/NG	
Salcahuasi	Crispín Hermógenes Claros Mercado	Plaza Principal S/N	
San Marcos de Rocchac	Antonio Chanco Medina	Plaza Principal S/N	
Surcubamba	Juan Carlos Común Gavilán	Plaza Principal S/N	
Tintay Puncu	Elio Londoñe García	Plaza Principal S/N	

FUENTE: INSTITUTO NACIONAL DE ESTADISTICA E INFORMATICA.

4
CARACTERISTICAS DEMOGRAFICAS

4.1 POBLACION Y CARACTERISTICAS DEMOGRAFICAS DEL DEPARTAMENTO

4.1.1 POBLACION EN EL 2000: TAMAÑO Y CRECIMIENTO

La dinámica de la población peruana expresada por los niveles alcanzados de fecundidad, mortalidad y migración exige que las proyecciones de población sean revisadas continuamente, a la luz de los censos y encuestas especializadas, con el fin de actualizar el volumen y tendencias del crecimiento de la población que vienen a ser el soporte de la planificación del desarrollo en sus dimensiones social, económica, demográfica, ambiental y cultural.

Para el termino del año 2000 la población proyectada en el departamento de Huancavelica es de 431088 habitantes. La misma que se incrementa a una tasa promedio anual de 0.9%.

DEPARTAMENTO HUANCAVELICA: POBLACIÓN Y TASA DE CRECIMIENTO: 1995-2000

AÑOS A/	POBLACION Miles	INCREMENTO ANUAL (Miles)	TASA DE CRECIMIENTO Promedio Anual (%)
1995	411569	-	-
1996	415135	3566	0.9
1997	419078	3943	0.9
1998	423041	3963	0.9
1999	427009	3968	0.9
2000	431088	4079	0.9

A/ Población Proyectada
FUENTE: Proyecciones Departamentales de Población : INEI

La tasa de crecimiento promedio anual se mantiene en el último quinquenio, observándose un ligero incremento en el año 2000 con respecto a 1999.

POBLACION Y CRECIMIENTO 1999-2000

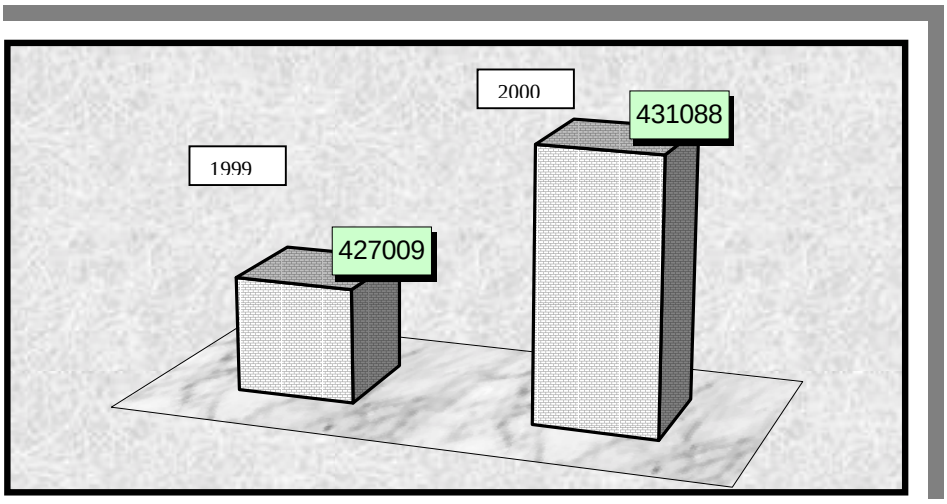

FUENTE: INEI

Desde la perspectiva del análisis social las características y estructura de la población tiene una relevancia significativa, dado que determinan el tipo de acciones y la magnitud de los recursos que debe contar el país para atender los requerimientos sociales básicos. Por tal razón, la estructura de la población por sexo debe ser considerada en el diseño de las diferentes políticas económicas y sociales.

Las estimaciones de población por sexo, muestran que en 1999 la población femenina del departamento de Huancavelica es de 220503, representando el 51.6% de l a población total estimada. El 48.4% restante, es decir, 206506 conforman el contingente de la población masculina, lo que demuestra que en el departamento de existe una pequeña deferencia en la distribución por sexo.

DISTRIBUCION DE LA POBLACION

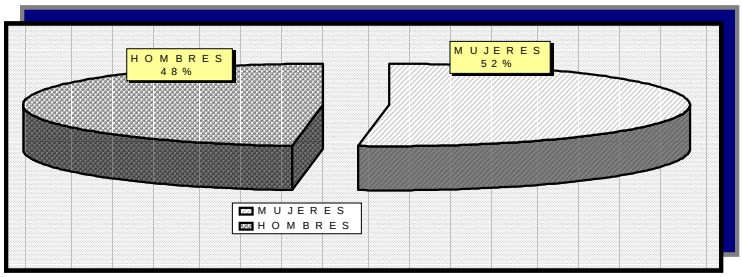

La dinámica demográfica en el departamento de Huancavelica no ha sido uniforme en el desarrollo histórico de la distribución de la población, tanto la fecundidad, la mortalidad y las migraciones han intervenido con distintos grados de volumen e intensidad, influenciados por hechos sociales, económicos y culturales, cuyos resultados se traducen en la gran heterogeneidad de la distribución geográfica.

Lo anterior se traduce cuando observamos el cuadro adjunto, donde destacan las provincias de Huancavelica y Tayacaja, los cuales concentran el 29% y el 28% de la población total del

Departamento respectivamente, además presenta las mayores tasas de crecimiento anual con el 1.7 y 1% respectivamente. Contrariamente, la provincia de Castrovirreyna concentra tan solo el 4,8% de la población va disminuyendo a una tasa de crecimiento de –0.3% anual. Otra de las provincias con menor población es Huaytara que representa el 6% de la población total y se incrementa a una tasa de crecimiento de tan solo 0.06%.

TASA DE CRECIMIENTO POR PROVINCIAS: 1999-2000

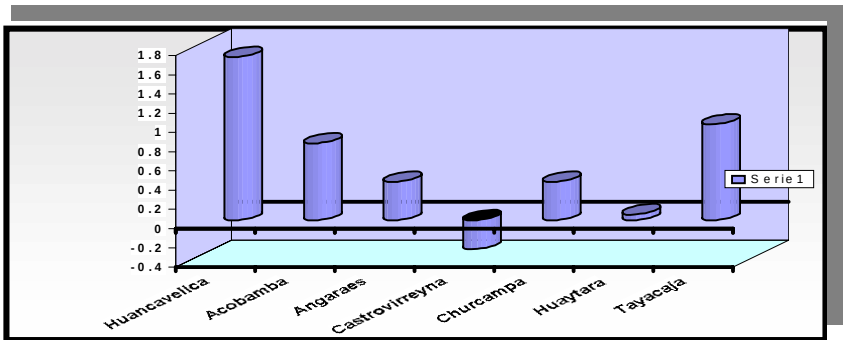

DEPARTAMENTO HUANCAVELICA: POBLACION ESTIMADA AL 30 DE JUNIO, POR AÑOS CALENDARIO Y SEXO, SEGÚN PROVINCIA Y DISTRITO: 1999 – 2000

DEPARTAMENTO/ PROVINCIA/ DISTRITO/	1999			2000		
	TOTAL	HOMBRES	MUJERES	TOTAL	HOMBRES	MUJERES
HUANCAVELICA	**427009**	**206506**	**220503**	**431088**	**20848**	**222608**
HUANCAVELICA	**123985**	**59707**	**64278**	**126136**	**60746**	**65390**
Huancavelica	43319	20759	22560	44181	21169	23012
Acobambilla	4397	2083	2314	4446	2106	234
Acoria	22113	10529	11584	22454	10690	11764
Conayca	1118	517	601	1098	508	590
Cuenca	2978	1401	1577	3015	1418	1597
Huachocolpa	3376	1756	1620	3386	1761	1625
Huayllahuara	1352	584	768	1364	590	774
Izcuchaca	1239	605	634	1263	616	647
Laria	3136	1446	169	3205	1477	1728
Manta	1368	612	756	1354	606	748
Mariscal Cáceres	412	193	219	409	192	217
Moya	1978	930	1048	1984	933	1051
Nuevo Occoro	2418	1150	1268	2432	1157	1275
Palca	3498	1577	1921	3482	1569	1913
Pilchaca	906	446	460	905	445	460
Vilca	3339	1571	1768	3343	1573	1770
Yauli	27038	13548	13490	27815	13936	13879
ACOBAMBA	**46905**	**22227**	**24678**	**47275**	**22403**	**24872**
Acobamba	8646	4112	4534	8743	4158	4585
Andabamba	3503	1652	1851	3538	1669	1869
Anta	6359	2963	3396	6419	2991	3428
Caja	2807	1386	1421	2759	1363	1396
Marcas	2532	1200	1332	2504	1186	1318
Paucará	11231	5381	5850	11359	5443	5916
Pomacocha	5018	2375	2643	5032	2383	2649
Rosario	6809	3158	3651	6921	3210	3711
ANGARAES	**47394**	**22625**	**24769**	**47607**	**22727**	**24880**
Lircay	21917	10589	11328	22157	10703	11454
Anchonga	5846	2802	3044	5888	2821	3067
Callanmarca	1112	506	606	1116	508	608

DEPARTAMENTO HUANCAVELICA: POBLACION ESTIMADA AL 30 DE JUNIO, POR AÑOS CALENDARIO Y SEXO, SEGÚN PROVINCIA Y DISTRITO: 1999 – 2000

DEPARTAMENTO/ PROVINCIA/ DISTRITO/	1999			2000		
	TOTAL	HOMBRES	MUJERES	TOTAL	HOMBRES	MUJERES
Ccochaccasa	4482	2264	2218	4456	2251	2205
Chincho	725	306	419	714	302	412
Congalla	4672	2125	2547	4654	2117	2537
Huanca Huanca	1649	748	901	1664	755	909
Huayllay Grande	1529	741	788	1529	741	788
Julcamarca	1358	624	734	1352	621	731
San Antonio de Antaparco	706	296	410	703	295	408
Santo Tomás de Pata	895	433	462	886	429	457
Secclla	2503	1191	1312	2488	1184	1304
CASTROVIRREYNA	**20344**	**10180**	**10164**	**20291**	**10154**	**10137**
Castrovirreyna	3217	1554	1663	3240	1565	1675
Arma	1187	587	600	1189	588	601
Aurahua	1969	937	1032	1973	940	1033
Capillas	1621	813	808	1609	808	801
Chupamarca	941	460	481	940	459	481
Cocas	1678	834	844	1682	836	846
Huachos	2115	1010	1105	2095	1000	1095
Huamatambo	325	168	157	322	167	155
Mollepampa	1908	981	927	1914	984	930
San Juan	911	448	463	902	444	458
Santa Ana	1774	952	822	1749	939	810
Tantará	841	466	375	839	465	374
Ticrapo	1857	970	887	1837	959	878
CHURCAMPA	**44400**	**21444**	**22956**	**44597**	**21540**	**23057**
Churcampa	6013	2858	3155	6066	2884	3182
Anco	9782	4707	5075	9835	4732	5103
Chinchihuasi	4178	1981	2197	4213	1997	2216
El Carmen	2869	1431	1438	2882	1438	1444
La Merced	442	217	225	437	215	222
Locroja	5139	2488	2651	5169	2502	2667
Paucarbamba	6089	2893	3196	6043	2871	3172
San Miguel de Mayocc	1244	618	626	1246	619	627
San Pedro de Coris	8644	4251	4393	8706	4282	4424

DEPARTAMENTO HUANCAVELICA: POBLACION ESTIMADA AL 30 DE JUNIO, POR AÑOS CALENDARIO Y SEXO, SEGÚN PROVINCIA Y DISTRITO: 1999 – 2000

DEPARTAMENTO/ PROVINCIA/ DISTRITO/	1999			2000		
	TOTAL	HOMBRES	MUJERES	TOTAL	HOMBRES	MUJERES
HUAYTARA	**26434**	**13096**	**13338**	**26450**	**13104**	**13346**
Huaytará	2345	1193	1152	2354	1198	1156
Ayaví	1352	669	683	1357	671	686
Córdova	2848	1418	1430	2855	1422	1433
Huayacundo Arma	734	339	395	741	343	398
Laramarca	1474	773	701	1480	776	704
Ocoyo	909	463	446	908	463	445
Pilpichaca	2533	1258	1275	2511	1247	1264
Querco	1069	508	561	1066	506	560
Quito Arma	1324	646	678	1329	648	681
san Antonio de Cusicancha	2140	928	1212	2155	934	1221
San Francisco de Sangayaico	1514	809	705	1509	807	702
San Isidro	1023	526	497	1026	528	498
Santiago de Chocorvos	3973	1942	2031	3953	1932	2021
Santiago de Quirahuará	778	399	379	782	401	381
Santo Domingo deCapillas	1220	608	612	1222	609	613
Tambo	1198	617	581	1202	619	583
TAYACAJA	**117547**	**57227**	**60320**	**118732**	**57806**	**60926**
Pampas	10940	5287	5653	11184	5406	5778
Acostambo	5516	2664	2852	5550	2680	2870
Acraquia	6250	2976	3274	6344	3021	3323
Ahuaycha	5003	2468	2535	5065	2499	2566
Colcabamba	20596	10413	10183	20586	10409	10177
Daniel Hernández	10238	4999	5239	10487	5121	5366
Huachocolpa	3096	1561	1535	3095	1562	1533
Huando	8622	4055	4567	8700	4092	4608
Huaribamba	6225	3018	3207	6216	3014	3202
Ñahuinpuquio	3125	1489	1636	3173	1512	1661
Pazos	8751	4199	4552	8903	4273	4630
Pachamarca	3494	1665	1829	3498	1667	1831
Quishuar	954	440	514	956	441	515
Salcabamba	6366	3116	3250	6429	3147	3282
Salcahuasi	5049	2402	2647	5105	2428	2677
San Marcos de Rocchac	3960	1917	2043	4008	1941	2067
Surcubamba	5429	2615	2814	5456	2628	2828
Tintay Puncu	3933	1943	1990	3977	1965	2012

FUENTE : PROYECCIONES DEPARTAMENTALES DE POBLACION - INEI

4.1.2 LA FECUNDIDAD

Los cambios en el nivel y patrones de la fecundidad, están sujetos a un conjunto de procesos que tienen lugar en los distintos niveles de la estructura económica y social de un país.

La mayoría de estudios enfatizan los procesos de desarrollo económico la implementación de programas de planificación familiar y la modernización como predicciones para el cambio. Sin embargo, estos procesos impactan en forma diferenciada en cada una de las comunidades, las familias y sobre todo las mujeres, de acuerdo tanto a su lugar de residencia, como a su ubicación en la estructura productiva, el contexto institucional y las normas culturales que orientan el comportamiento reproductívo.

De esta manera, una de las variables demográficas más importantes para evaluar la tendencia del crecimiento de la población, es la fecundidad de la misma para que el promedio nacional haya mostrado un descenso acentuado en las dos últimas décadas, aunque su variación no se ha presentado de manera equitativa en ámbitos geográficos concretos.

Un indicador sintético de los niveles de fecundidad que facilita las comparaciones, es la Tasa Global de Fecundidad. Para el Conjunto del país, los resultados de la ENDES de 1996, muestran una Tasa Global de Fecundidad (TGF) de 3,5 hijos por mujer, habiendo disminuido en 14% respecto a la estimada a partir de la ENDES 1991 que era de 4 por mujer.

DEPARTAMENTO HUANCAVELICA: NIVELES DE FECUNDIDAD: 1996.

Características	Area de Residencia		Total
	Urbana	Rural	
Tasa Global de Fecundidad			
TGF15-49	**4.4**	**7.3**	**6.9**
TGF15-44	**4.4**	**7.1**	**6.7**
Tasa General de Fecundidad	**141**	**249**	**230**
Tasa Bruta de Natalidad	**32.2**	**41.6**	**40.5**

FUENTE - INEI

La Tasa Global de Fecundidad (TGF) en el departamento de Huancavelica, para el periodo 1993-1996 es de 7 hijos por mujer. La TGF estimada para el área rural (7.3%) es casi el doble del área urbana (4.4%).

La Tasa Bruta de Natalidad (TBN), es decir el número de nacimientos que en promedio ocurren anualmente por cada mil habitantes, es de 41 por mil para el total del departamento. La TGF, muestra el número de nacimientos que anualmente ocurre, en promedio por cada mil mujeres de 15 a 44 años.

La presencia de las desigualdades en el comportamiento reproductivo de la población, implica reforzar acciones de desarrollo socioeconómico y de erradicación de la pobreza, principalmente en las zonas rurales, así como el mejoramiento de la condición de la mujer.

El acceso universal a la educación y a una atención primaria de la salud de buena calidad, deberá promoverse a nivel nacional y específicamente en el departamento, incluyéndose los servicios de salud reproductiva y planificación familiar.

El Nivel de fecundidad presenta marcadas diferencias según el nivel educativo de la mujer. La brecha entre el nivel de fecundidad de las mujeres sin educación (8,2) y las que tienen educación superior (4,9) es de 3,3 hijos.

TASA GLOBAL DE FECUNDIDAD POR EL NIVEL DE EDUCACION Y AREA DE RESIDENCIA

CARACTERISTICA	TGF
Urbana	**4.4**
Rural	**7.3**
Nivel de Educación	
Sin Educación	**8.2**
Area de Residencia	
Primaria	**7.8**
Secundaria	**4.1**
Superior	**4.9**
Total	**6.9**

FUENTE INEI – ENDES 1996

4.1.3. LA MORTALIDAD

La Mortalidad es otro gran componente de la dinámica de la población y también es determinante de los cambios en el volumen y la estructura por edad de la población.

Un indicador frecuentemente utilizado es la esperanza de vida al nacer, el que ha venido incrementándose en el país desde la segunda mitad del presente siglo, dando como resultado una esperanza de vida al nacer de 44 años en la década de los 50, y aproximadamente 68 años en 1996. Para el departamento de Huancavelica, la esperanza de vida al nacer es de 56 años, cifra inferior al promedio nacional.

Este incremento de la esperanza de vida la nacer, se debe entre otras causas, al control de las enfermedades epidémicas, implementación de estrategias de salud y la expansión de los servicios de salud.

La mortalidad infantil, considerada como el indicador resumen de las condiciones de vida de la población, sensible a las condiciones socioeconómicas, muestra que de cada 1000 niños que nacieron en el Perú durante 1986-1996, 43 de ellos murió antes de cumplir su primer año de vida.

El departamento de Huancavelica tiene la más alta tasa de mortalidad infantil en el país (109) es decir, de cada 1000 niños que nacieron vivos para el periodo de diez años precedentes a la ENDES 1996, 109 murieron antes de cumplir su primer año de vida.

La tasa de mortalidad en la niñez (menores de 5 años) del departamento de Huancavelica, nos indica que cada 1000 nacidos vivos murieron 145

antes de cumplir los cinco años de edad, en tanto que el promedio nacional es de 59 por cada 1000 nacidos vivos.

Según el lugar de residencia, los mayores niveles de mortalidad infantil se presentan en l as áreas rurales del Departamento. La tasa de mortalidad infantil en el área rural es de 111.7 en tanto que en el área urbana es de 87.8.

DEPARTAMENTO HUANCAVELICA: MORTALIDAD INFANTIL POR LUGAR DE RESIDENCIA Y NIVEL DE EDUCACION: 1996

Periodo	Neonatal (MN)	Post-Neonatal/1 (MPN)	Infantil	Post-Infantil	En la niñez
AREA DE RESIDENCIA					
Urbana	**65.8**	**22.0**	**87.8**	**34.7**	**119.4**
Rural	**69.9**	**41.9**	**111.7**	**41.8**	**148.8**
NIVEL DE EDUCACION					
Sin Educación	**78.0**	**49.4**	**127.4**	**41.3**	**163.5**
Primaria	**71.6**	**33.3**	**104.9**	**46.1**	**146.1**
Secundaria	**34.5**	**52.3**	**86.8**	**20.7**	**105.7**
Superior	**32.5**	**16.1**	**48.6**	**0.0**	**48.6**
TOTAL	**69.4**	**39.6**	**109.0**	**40.9**	**145.4**

FUENTE: INEI – ENDES 1996

Como es sabido, la supervivencia infantil está directamente relacionada al momento, el espaciamiento y número de los nacimientos, así como a la salud reproductiva de la madre. Entre los factores que con más frecuencia determinan las elevadas tasas de mortalidad y morbilidad infantil y de la niñez, se puede mencionar: la edad temprana o tardía de los embarazos, así como su alto número y reducido espaciamiento. Por tanto se hace necesario disminuir las disparidades sociales y territoriales, ampliando y mejorando las condiciones de salud y nutrición de la población infantil y de los niños pequeños así como continuar fomentando la lactancia materna como estrategia para la supervivencia del niño.

5
POBREZA

5.1. POBREZA EN EL DEPARTAMENTO DE HUANCAVELICA.

Para determinar los niveles de pobreza en el Perú, el Instituto Nacional de Estadística e Informática, a partir de los resultados del Censo de Población y Vivienda de 1993 ha empleado el método de las Necesidades Básicas Insatisfechas (NBI), donde se identifican necesidades como: características físicas inadecuadas de la vivienda, hacinamiento, viviendas sin desague, niños que no asisten a la escuela y la alta dependencia económica. La población identificada como pobre presentan al menos una de las carencias indicadas y aquellos con dos o más necesidades básicas insatisfechas se identifican como grupos en pobreza extrema o miseria.

Según esta investigación Huancavelica es sin lugar a dudas el departamento más pobre del país, donde el 92.2% de su población habita en viviendas inadecuadas, referidas al material predominante en las paredes y pisos. De otro lado, un 26,4% vive en condiciones de hacinamiento.

Asimismo nos muestra que las viviendas sin desague de ningún tipo es el problema más frecuente en Huancavelica, pues el 87.5% de la población total carece de este servicio en sus viviendas, poniendo en riesgo la salud de sus habitantes.

Adoptándose el criterio de calificar como pobres a los hogares que cuentan con al menos un niño de 6 a 12 años que no asiste a un centro educativo, las cifras nos indican que un 17,6% de la población en viviendas tienen niños que no asisten a una escuela. Finalmente la Alta Dependencia económica que constituye otra necesidad dentro de la metodología de NBI, es un indicador que representa una probabilidad de insuficiencia de ingresos para satisfacer las necesidades básicas del hogar. Un 26,2% de la población total del departamento vive con Alta Dependencia Económica, ubicando al departamento con el porcentaje de población alta dependencia económica en el país.

POBLACION CON NECESIDADES BASICAS INSATISFECHAS Y EN MISERIA E INDICADORES SELECCIONADOS: 1993
(en porcentaje horizontales)

Departamento	Ppblacion		% de poblacion en Viviendas% Población en Viviendas					
	Con NBS	Con NBI	En Miseria	Inade-Cuadas	Con Hacina miento	Sin Desague	Con niños que No asisten a La Escuela	Con alta Depende ncia Económi ca.
Total Nacional	43.2	56.8	28.3	14.2	17.8	37.8	7.7	9.6
Huancavelica.	7.8	92.2	51.0	11.5	26.4	87.5	17.6	26.2

FUENTE: INEI

DEPARTAMENTO HUANCAVELICA: HOGARES CON AL MENOS UNA NBI Y POBLACION AFECTADA SEGÚN DISTRITOS

PROVINCIA Y DEPARTAMENTO	TOTAL DE HOGARES	HOGARES CON NBI		POBLACION EN HOGARES	POBLACON CON NBI	
		%	ABSOLUTO		%	ABSOLUTO
TOTAL DEPARTAMENTO	**89483**	**91.5**	**81853**	**382436**	**92.2**	**352726**
PROVINCIA HUANCAVELICA	**23655**	**90.2**	**21339**	**105969**	**91.3**	**96720**
HUANCAVELICA	7732	75.5	5840	36001.00	78.3	28193
ACOBAMBILLA	724	99.6	721	2967.00	99.6	2965
ACORIA	5225	97.1	5072	22655.00	97.7	22138
CONAYCA	443	96.8	429	1466.00	98	1436
CUENCA	614	99.7	612	2661.00	99.9	2659
HUACHOCOLPA	806	88.7	715	3103.00	90.9	2820
HUAYLLAHUARA	380	95.5	363	1230.00	96.3	1184
IZCUCHACA	278	79.9	222	1080.00	81.1	876
LARIA	360	89.2	321	1423.00	89.5	1273
MANTA	399	99	395	1546.00	98.9	1529
MARISCAL CACERES	114	98.2	112	415.00	99	411
MOYA	463	97.4	451	1847.00	97.9	1808
NUEVO OCCORO	552	98.9	546	2210.00	99.2	2183
PALCA	957	99.6	953	3806.00	99.6	3791
PILCAHCA	228	98.7	225	876.00	98.4	862
VILCA	753	98.8	744	3304.00	99.2	3276
YAULI	3627	99.8	3618	19379.00	99.6	19311
ACOBAMBA	**9976**	**93.1**	**9286**	**41998**	**94**	**39493**
ACOBAMBA	1983	85.5	1696	8524.00	87.1	7422
ANDABAMBA	771	83.9	647	3325.00	87.7	2916
ANTA	1327	97.2	1290	5919.00	98.1	5809
CAJA	766	95.3	730	2973.00	95.7	2846
MARCAS	622	82.2	511	2291.00	82.5	1891
PAUCARA	2079	98.7	2051	9269.00	98.7	9148
POMACOCHA	1165	95.5	1113	4492.00	95.5	4292
ROSARIO	1263	98.8	1248	5205.00	99.3	5169
ANGARAES	**10477**	**94.2**	**9874**	**42849**	**94.6**	**40539**
LIRCAY	4572	92.5	4229	19958.00	93	18555
ANCHONGA	1197	99.9	1196	5573.00	99.9	5570
CALLANMARCA	255	99.6	254	1012.00	99.8	1010
CCOCHACCASA	1045	82.2	859	4263.00	83.6	3562
CHINCHO	64	100	64	181.00	100	181
CONGALLA	1151	99.4	1144	4114.00	99.6	4098
HUANCA-HUANCA	400	97.8	391	1504.00	98.6	1487
HUAYLLAY GRANDE	447	97.3	435	1453.00	97.7	1419
JULCAMATCA	363	87.9	319	1287.00	89.6	1153
SAN ANTONIO DE ANTAPARCO	158	100	158	438.00	100	438
SANTO TOMAS DE PATA	218	100	218	740.00	100	740
SECCLA	607	100	607	2326.00	100	2326

PROVINCIA Y DEPARTAMENTO	TOTAL DE HOGARES	HOGARES CON NBI		POBLACION EN HOGARES	POBLACON CON NBI	
		%	ABSOLUTO		%	ABSOLUTO
CASTROVIRREYNA	**5556**	**94**	**5225**	**19376.00**	**94.7**	**18354**
CASTROVIRREYNA	882	86.4	762	3384.00	87.6	2966
ARMA	600	98.7	592	1493.00	99.3	1483
AURAHUA	462	98.9	457	1898.00	99.1	1880
CAPILLAS	383	97.9	375	1358.00	98.6	1365
CHUPAMARCA	268	96.3	258	950.00	95.8	910
COCAS	231	99.6	230	972.00	99.9	971
HUACHOS	529	97.7	517	1875.00	98.4	1845
HUAMATAMBO	198	98	194	557.00	98.9	551
MOLLEPAMPA	355	100	355	1302.00	100	1302
SAN JUAN	285	97.9	279	947.00	97.2	947
SANTA ANA	620	84	512	1808.00	86.3	1561
TANTARA	205	88.8	182	760.00	88.4	672
TICRAPO	538	93.5	503	2018.00	94.2	1901
CHURCAMPA	**9775**	**89.6**	**8758**	**41029**	**90.2**	**37025**
CHURCAMPA	1566	91.6	1435	6300.00	92.6	5835
ANCO	2112	97.2	2053	8950.00	97.3	8709
CHINCHIHUASI	768	99.7	766	3391.00	99.9	3388
EL CARMEN	665	99.7	663	3032.00	99.9	3029
LA MERCED	146	71.9	105	435.00	74.5	324
LOCROJA	1136	95.9	1089	4826.00	96.2	4644
PAUCARBAMBA	1219	99.2	1209	5173.00	99.2	5132
SAN MIGUEL DE MAYOCC	223	70	156	861.00	74.8	644
SAN PEDRO DE CORIS	1940	66.1	1282	8061.00	66	5320
HUAYTARA	**6133**	**96.3**	**5907**	**23147**	**96.8**	**22396**
HUAYTARA	561	78.4	440	2192.00	80.7	1769
AYAVI	383	99.5	381	1236.00	99.7	1232
CORDOVA	304	99.3	302	1099.00	99.5	1094
HUAYACUNDO ARMA	131	96.9	127	458.00	98	449
LARAMARCA	346	99.7	345	1357.00	99.9	1355
OCOYO	252	99.6	251	1096.00	99.5	1090
PILPICHACA	806	99.8	804	3192.00	99.8	3186
QUERCO	173	100	173	541.00	100	541
QUITO-ARMA	241	97.5	235	1008.00	97.5	983
SAN ANTONIO DE CUSICANCHA	378	99.5	376	1596.00	99.7	1591
SAN FRANCISCO DE SANGAYAICO	497	99.8	496	1400.00	99.9	1399
SAN ISIDRO	237	100	237	968.00	100	968
SANTIAGO DE CHOCORVOS	1086	92.4	1004	3995.00	93.5	3737
SANTIAGO DE QUIRAHUARA	177	99.4	176	707.00	99.7	705
SANTO DOMINGO DE CAPILLAS	304	100	304	1165.00	100	1165
TAMBO	257	99.6	256	1137.00	99.6	1132

PROVINCIA Y DEPARTAMENTO	TOTAL DE HOGARES	HOGARES CON NBI		POBLACION EN HOGARES	POBLACON CON NBI	
		%	ABSOLUTO		%	ABSOLUTO
TAYACAJA	**23911**	**89.8**	**21464**	**108168**	**90.9**	**98199**
PAMPAS	2065	61.7	1275	9602.00	65.7	6306
ACOSTAMBO	1178	97.1	1144	5021.00	97.7	4907
ACRAQUIA	1139	72.6	827	5248.00	76.3	4003
AHUAYCHA	943	90.5	853	4393.00	91.7	4029
COLCABAMBA	4609	92.4	4259	20925.00	93.6	19584
DANIEL HERNANDEZ	1713	86.9	1489	8239.00	88.8	7315
HUACHOCOLPA	699	100	699	2981.00	100	2981
HUANDO	1658	95	1575	7731.00	95.7	7402
HUARIBAMBA	1604	98.5	1580	6963.00	98.5	6859
ÑAHUIMPUQUIO	592	81.4	482	2580.00	82.5	2128
PAZOS	1611	88.8	4131	7501.00	89.9	6746
QUISHUAR	231	97	224	956.00	97	927
SALCABAMBA	1309	83.5	1093	5765.00	85.9	4954
SALCAHUASI	1020	99.3	1013	4545.00	99.4	4520
SAN MARCOS DE ROCCHAC	872	99.2	865	3627.00	99.3	3603
SURCUBAMBA	1115	98.9	1103	5151.00	99	5097
TINTAY PUNCO	770	100	770	3482.00	100	3482
PACHAMARCA	783	99.9	782	3358.00	99.9	3356

FUENTE INEI – CENSOS NACIONALES DE 1993

6
ATRACTIVOS TURISCO

6.1. ATRACTIVOS TURISTICOS DE HUANCAVELICA

El departamento de Huancavelica cuenta con muchos atractivos y lugares turísticos que poseen un gran valor histórico y cultural.

EN LA CIUDAD

- La Iglesia Catedral.

Era conocida en la antigüedad como la Iglesia Matriz, ubicada en la plaza de Armas de la ciudad. Su construcción se inicia en el año d 1673. En su frontis destacan 02 torres prismáticas y en la parte central se encuentra el retablo labrada en piedra volcánica.

En su interior predomina el decorado barroco. Está engalanado con pinturas que representan a los fundadores de las religiones y escenas religiosas.

- Iglesia Santo Domingo

Se cree que este templo se fundó 30 años después de la fundación de la ciudad, es decir en 1601.

Existen evidencias de que este templo tenia comunicación con el resto de las iglesias de la cuidad a través de pasadizos subterráneos.

En esta Iglesia se venera a la Virgen del Rosario y el Patrón Santo Domingo.

- Iglesia de Santa Ana:

La fecha de su construcción data aproximadamente entre los siglos XVI y XVII y fue la primera Iglesia que se construyó después de la fundación de la ciudad.

Este templo tiene una nave principal y a los costados cuenta con dos altares con estilo barroco y un retablo con estilo renacentista.

- La Iglesia de San Sebastián:

Es la tercera Iglesia fundada en Huancavelica y se ubica en la plaza del mismo nombre. Cuenta con una sola torre de cuerpos cúbicos superpuestos y rematados con un airoso arco.

- Iglesia de San Francisco.

Ubicada en la misma plaza San Sebastián y fue construida en el siglo XVII. Esta Iglesia presenta una torre espigada en el frontis, el diseño de su estructura es de una cruz báltica, sus paredes son de piedrass termales y en su interior albergan retablos de estilo barroco con aplicaciones en pan de plata y oro.

- Iglesia de San Cristóbal:

Construida aproximadamente en el año de 1770, ubicada en el barrio de San Cristóbal situada en la parte más alta de la ciudad.

La portada es de estilo barroco de tres calles, tiene dos torres laterales coronadas por cúpulas.

- Iglesia de Ascención.

Construida en el siglo XVII en el actual barrio del mismo nombre, es considerada como modelo de Iglesia preciosa dentro de su simple composición de nave a dos aguas, portadas en arco y torre en esquina.

- Baños Termales de San Cristóbal:

Ubicada en las faldas del cerro Potoqchi en el barrio de San Cristóbal. Sus aguas termales gracias a su composición química producen efectos curativos dermatológicos así como de enfermedades venéreas. La temperatura de sus aguas alcanza los 40° contrastando con el clima frío de la zona.

- El Arco de Santa Inés Pata.

Construida en la época colonial, que facilitaba la entrada y la orientación a la Villa Huancavelica por su creciente movimiento comercial gracias a la explotación de la Mina de Santa Bárbara.

En su construcción se empleó piedra caliza de color azafranado.

- Museo Daniel Hernandez

Ubicado en el corazón de Huancavelica, en el local del Instituto Nacional de Cultura.

Cuenta con dos salas de museo: en la primera se exhiben cronológicamente el paso de la historia por el territorio de los ANQARAS en un total de 11 vitrinas, y en la segunda se muestra cuadros y objetos que expresan las manifestaciones culturales de Huancavelica.

Además encontramos entre otros atractivos turísticos de la ciudad, el puente de Ascención que data desde la época colonial. Asimismo encontramos Los Portales de la ciudad, ubicada en la misma plaza de armas.

EN LOS ALREDEDORES

- Saqsachaca:

Es un atractivo natural de paisajes pintorescos cuyas formaciones rocosas delinean caminos extraños, cuevas y recintos que aparentemente son de origen volcánico. Seqsa –Chaca que en quechua quiere decir " Puente Tortuoso" y en la actualidad es conocido como " Villa Cariño ".

- Sachapiti.

Ubicado a 18Km de la ciudad, sobre la carreta Huancavelica-Huancayo.

Es un bosque de piedra constituido por grandes monumentos megalíticos, de remota antigüedad, de belleza telúrica sorprendente cuyas formaciones describen extrañas figuras en un número aproximado de 300.

- La Mina santa Bárbara:

Descubierta en 1566, a la que denominaron " La Descubridora" nombre que no pasó a la prosperidad conservando hasta hoy el de " Santa Barbara", donde explotaban el mercurio. Durante varios siglos fue considerada como " La Preciosa alhaja de la Corona Española" y fue el motivo principal de la fundación de Huancavelica.

Explotada por los aborígenes, quienes como símbolo de fortaleza usaban el sulfuro de mercurio llamado " llimpi", posteriormente fue explotada de norte a sur con tres socavones denominados Chaltana, San Francisco y Santa Bárbara; en este último se podía caminar a caballo en su interior y a lo largo media 501m. La magnitud de la misma era tal que permita la existencia de capillas, calles, galerías y una plaza de toros, actualmente podemos apreciar todavía el escudo del Rey Carlos II y la figura de San Cristóbal en alto relieve todo labrado.

- Iglesia de Santa Bárbara.

Se ubica en el cercano pueblo de Santa Barbara, Su frontis es una Reducción de la Iglesia Catedral. Posee una torre baja que ayuda a aumentar la sensación de solidez que tiene la iglesia.

- La Puya de Raymondi:

Es una de las plantas más raras del planeta. Su vida media es de 40 a 50 años, aunque se dice que puede alcanzar los 100 años. La floración ocurre una sola vez, en esta etapa sobrepasa los 10m de altura.

Se encuentra en la comunidad de " Callqui Chico" en el lugar denominado "Ccallarapucro" a 9Km. De la ciudad de Huancavelica.

- Casa Hacienda Santa Rosa.

Esta arquitectura colonial se encuentra ubicada a unos 3.5Km de la ciudad de Huancavelica, es una casona señorial de patios amplios y una pequeña iglesia al centro de una plaza empedrada, rodeada de un paisaje nativo.

Las provincias y distritos restantes del departamento de Huancavelica, también ofrecen múltiples recursos turísticos entre paisajes naturales, monumentos históricos museos y otros atractivos turísticos.

La provincia de Huaytará considerada como la sede Arqueológica del departamento cuenta con 19 zonas

arqueológicas, con restos de construcciones incaicas que destacan se encuentra las edificaciones en la misma cuidad sobre cuyas bases se construyó la Iglesia y las ruinas de INKA WASI.

En el distrito de yauli, en la Provincia de Huancavelica se encuentra el complejo arqueológico de Uchkus, en la comunidad del mismo nombre.

De acuerdo a las observaciones realizadas, el sitio comprende tres sectores diferentes con características propias:

Qorimina : Donde aparece un conjunto de estructuras rectangulares con muros de contención por donde discurren canales angostos. Existe la hipótesis de que este conjunto era un centro experimental agropecuario.

Incañan: A unos 500mts. de Qorimina. Son construcciones con estilo inca donde se destaca una majestuosa portada.

Comprenden recintos y escalones que carecen de pulimentación en el acabado, se supone que toda la estructura estaba levantada en nombre del Dios Sol, la cuál servía como escenario d diferentes rituales místicos religiosos.

Chunkana : Se encuentra en el lugar más elevado desde donde se observan las quebradas y cumbres que rodean a la comunidad. En la parte central se halla una figura geométrica labrada en roca de un largo aproximado de 7 metros, de esto se dice que era un reloj astronómico que se empleaba para medir el tiempo y predecir las precipitaciones fluviales de modo que favorecían a la producción agrícola.

Entre los monumentos históricos que destacan en el departamento se encuentra el puente de Izcuchaca ubicada en el distrito del mismo nombre, cuya historia se remonta en la época en que los ejércitos de Huascar pretendieron detener, sin conseguirlo, el avance de las huestes de Atahualpa.

El actual puente fue construido de yeso y cal y tienen un bellísimo arco firmemente estructura y de sólida consistencia. Se afirma, sin base documental alguna, que la construcción se ejecuto en el año 1808 y éste sirvió como escenario a los primeros entre patriotas y realistas en la lucha por la Independencia del Perú de la Corona española. La primera versión documentada la ofrece José de la Riva Agüero, quien señala que el General Realista Canterac, ordenó la destrucción del puente después de la Batalla de Junín, cuando se batía en retirada hacia Ayacucho.

La importancia de este puente se debió a su posición estratégica en el sentido de ser el paso obligado de conexión entre los departamentos de Ayacucho, Huancavelica y Junín. También fue escenario de enfrentamientos cuando Don Ramón Castilla se levantó en armas contra el gobierno de Rufino Echenique. Asimismo en la guerra con chile, el puente detuvo las arremetidas del ejercito invasor, y fue un paso obligado del ejercito del entonces coronel Andrés Avelino Cáceres en su famosa campaña de la Breña.

El puente de Izcuchaca que en quechua significa “Puente de Caliza”, ha sido declarado Monumento Histórico Nacional por Resolución Suprema N° 495 del 25 de Abril de 1964.

Resultado de la encuesta Nacional de Municipalidades e Infraestructura Social Económica Distrital ejecutada por el INEI en el año 1997 podemos ofrecer información estadística a nivel distrital de los recursos naturales y turísticos que ofrece el departamento donde se destacan a las provincias de Huancavelica y Huaytará con la mayor cantidad de zonas arqueológicas con 23 y 19 respectivamente. También encontramos número de yacimientos mineros, parques distritales, baños termales, lagos y lagunas, museos y otros.

En resumen, son importantes y considerables los atractivos naturales y turísticos que ofrece el departamento que espera traer la atención de turistas nacionales y extranjeros para potenciar aún más esta actividad.

6.2. DEPARTAMENTO HUANCAVELICA: ATRACTIVOS NATURALES Y TURISTICOS, POR TIPO, SEGÚN PROVINCIA Y DISTRITO: 1997

PROVINCIAS Y DISTRITOS	YCM. MINEROS.	PARQUE DISTRITALES		BAÑOS TERMALES	ZONAS ARQUEO LOGICAS	LAGOS Y LAGUNAS	MUSEOS	OTROS
		NUMERO	Ext. (m2)					
DEP.HUANCAVELICA	96	66	90240	19	94	120	6	10
PROV. HUANCAVELICA	24	12	18840	11	23	28	4	1
HUANCAVELICA	1	_		4		3	4	
ACOBAMBILLA	_	_		1		15		
ACORIA	_	2	3600		1			
CONAYCA	5	1	140		5	1		1
CUENCA	3	2	2200	2	2			
HUACHOCOLPA	3	_				1		
HUAYLLAHUARA	_	1	2000	1				
IZCUCHACA	2	1	500	1	1			
LARIA	3	1	1800		1	3		
MANTA	_	_		1	1	2		
MARISCAL CACERES	2	_						
MOYA	1	1	3000	2				
NUEVO OCCORO	1	1	1800		2			
PALCA	3	1	1800	1	5			
PILCHACA	_	_			2			
VILCA	_	1	2000		2			
YAULI	_	_			1	1		
PROVINCIA ACOBAMBA	6	6	8300	1	5	8		3
ACOBAMBA	_	_				1		2
ANADABAMBA	_	_			2	2		
ANTA	_	_				1		1
CAJA	3	2	3800					
MARCAS	_	1	1200					
PAUCARA	3	1	1800	1	2			
POMACOCHA	_	1	1500			4		
ROSARIO	_	_			1			
PROVINCIA ANGARES	7	8	15400	2	10	12		1
LIRCAY	3	3	5400	1		3		
ANCHONGA	_	1	2400					
CALLANMARCA	_	_			1			
CCOCHACASA	1	2	3800					
CHINCHO	2	1	2000			1		
CONGALLLA	_	_			3			
HUANCA-HUANCA	_	_			1			
SECCLLA	_	1	180	1	1	4		
PROV. CASTROVIRREYNA	17	13	9600	3	15	12		2
CASTROVIRREYNA	2	2			3	5		
ARMA	2	1			2	1		
AURAHUAA	_	1				1		
CAPILLAS	5	1		1	3			
CHURCAMPA	_	1						
COCAS	_	1						
HUACHOS	1	1	2000	2	4	5		2
HUAMTAMBO	_	1	2000					

PROVINCIAS Y DISTRITOS	YCM. MINEROS.	PARQUE DISTRITALES NUMERO	Ext. (m2)	BAÑOS TERMALES	ZONAS ARQUEOLOGICAS	LAGOS Y LAGUNAS	MUSEOS	OTROS
PROVINCIA CHURCAMPA	10	6	9800	1	10	12		1
CHURCAMPA	4	_			4	6		1
ANCO	_	1	1500					
CHICHIHUASI	_	1	2000			2		
EL CARMEN	1	1	2500		2			
LA MARCED	3	_			2			
LOCROJA	1	1	1000		1	1		
PAUCRBAMBA	_	1	1800					
SAN MIGUEL DE MAYOCC	_	1	1000		1			
SAN PEDRO DE CORIS	1	_		1		3		
PROVINCIA DE HUAYTARA	23	9	12600	1	19	24	1	
HUAYATARA	_	3	4600		2		1	
AYAVI	1	_						
CORDOVA	1	_		1	3	3		
HUAYACUNDO ARMA	_	_			1	1		
LARAMARCA	_	1	2000					
OCOYO	1	1	800					
PILPICHACA	4	1	1000			10		
QUERCO	2	_			3			
QUITO ARMA	1	_			1			
S. ANTONIO DE CUSICANCHA	6	_			4	10		
S. FRANCISCO DE SANGAYA	3	_			2			
S. ISIDRO	_	1	1600					
SANTG. DE CHOCORVOS	4	1	2000		3			
SANTG. DE QUIRAHUARA	_	_						
ST. DOMINGO DE CAPILLA	_	1	600					
TAMBO	_	_						
PROVINCIA TAYACAJA	9	13	15700		12	24	1	2
PAMPAS	_	1	1800					
ACOSTAMBO	1	_			2			
ACRAQUIA	_	1	1200					
AHUAYCHA	_	2	700					
COLCABAMBA	_	2	3500					
DANIEL HERNADEZ	_	_			2			
PAZOS	_	1	2500			1		
PACHAMARCAA	_	1	1000		1	7		
QUISUAR	_	1	1000		2			
SALCABAMBA	_	1	1000		1			
SALCAHUASI	_	_			1	2	1	
SAN MARCOS DE ROCHACC	_	_			1	7		2
SURCUBAMBA	_	_				1		
TINTAY PUNCO	_	_						

FUENTE:INEI- Encuesta Nacional de Municipalidades e Infraestructura Socio Económico Distrital: 19777

6.3. DEPARTAMENTO HUANCAVELICA: PRINCIPALES FESTIVIDADES, SEGUN PROVINCIA Y DISTRITO

PROVINCIA/DISTRITO	PRINCIPALES FESTIVIDADES	FECHA	LUGAR
DEPARTAMENTO HUANCAVELICA			
PROVINCIA HUANCAVELICA			
HUANCAVELICA			
	BAJADA DE REYES	06/01	HUANCAVELICA
	FIESTA DE CRUCES	26/05	HUANCAVELICA
	FIESTA NEGRITOS	18/01	HUANCAVELICA
	SANTA ROSA	30/08	HUANCAVELICA
	SAN SEBASTIAN	20/01	HUANCAVELICA
	CHUNO SARUY	25/07	HUANCAVELICA
	RESTITUCION DE LA CATEGORIA	28/04	HUANCAVELICA
	ANIVERSARIO DE LA FUNDACION DE HUANCAVELICA	04/08	HUANCAVELICA
	COMPADRES Y COMADRES	07/01	HUANCAVELICA
	NIÑO CALLAO CARPINO	01/01	HUANCAVELICA
	FIESTA DE FUNDACION C.N.LA VICTORIA DE AYACUCHO	16/07	HUANCAVELICA
	SEMANA SANTA	MARZO	HUANCAVELICA
ACORIA			
	LOS NEGRITOS	01/01	ACORIA
	SR DE ACORIA	03/02	ACORIA
	STMA ACORIA	03/05	ACORIA
	SANTIAGO	25/07	ACORIA
	SAN PEDRO	29/06	ANANCUSI
CONAYCA			
	FIESTA PATRONAL	JUNIO	CONAYCA
	SAN SEBASTIAN	20/01	CONAYCA
	NAVIDAD	25/12	CONAYCA
	AÑO NUEVO	01/01	CONAYCA
	STA CRUZ	03/05	LEONCIO PRADO
CUENCA			
	NAVIDAD	25/12	CUENCA
	AÑO NUEVO	01/01	CHAQUICOCHA
	NAVIDAD	25/12	LUQUIA
	AÑO NUEVO	01/01	MINAPAMPA
	AÑO NUEVO	06/01	CHAQUICOCHA
HUACHOCOLPA			
	NACIMIENTO NIÑO	01/01	HUACHOCOLPA
	FIESTA PATRONAL	15/10	HUACHOCOLPA
	SR DE LOS MILAGROS	17/10	CORRAL PAMPA
	FRAY MARTIN DE PORRAS	12/11	CORRAL PAMPA
HUAYLLAHUARA			
	AÑO NUEVO	01/01	ILLACO
	CARNAVAL	FEBRERO	HUAYLLAHUARA
	FIESTAS PATRIAS	28/07	HUAYLLAHUARA
	SANTA ROSA DE LIMA	30/08	HUAYLLAHUARA
	NAVIDAD	25/12	HUAYLLAHUARA
IZCUCHACA			
	AÑO NUEVO	01/01	IZCUCHACA
	SR CCECHAMARCA	30/05	IZCUCHACA
	VIRGEN NATIVIDAD	07/09	LARMENTA
	NAVIDAD	25/12	LARMENTA
	SR MILAGROS	20/10	IZCUCHACA
	FIESTA DE LA CRUZ DE QECHQA MARCA	JUNIO	IZCUCHACA
	VIRGEN DE COCHARCAS	04/10	IZCUCHACA

DEPARTAMENTO HUANCAVELICA: PRINCIPALES FESTIVIDADES, SEGUN PROVINCIA Y DISTRITO

PROVINCIA/DISTRITO	PRINCIPALES FESTIVIDADES	FECHA	LUGAR
LARIA			
	FIESTAS PATRIAS	28/07	LARIA
	VIRGEN DEL ROSARIO	15/10	LARIA
	BAJADA DE REYES	06/01	ZUNIPAMPA
MANTA			
	AÑO NUEVO	01/01	MANTA
	SANTIAGO	25/07	MANTA
	CARNAVALES	FEBRERO	MANTA
MARISCAL CACERES			
	TODOS LOS SANTOS	02/11	MARISCAL CACERES
MOYA			
	SAN MIGUEL	27/09	MOYA
	CANDELARIA	02/02	MOYA
	NIÑO JESUS	25/12	MOYA
NUEVO OCCORO			
	SANTA ROSA DE LIMA	28/08	NUEVO OCCORO
	VIRGEN DEL CARMEN	16/06	VIEJO OCCORO
PALCA			
	MAYOR RALA	01/01	PALCA
	VIRGEN DE LA CANDELARIA	02/02	PALCA
PILCHACA			
	NAVIDAD	25/12	PILCHACA
VILCA			
	SAN JUAN BAUTISTA	24/06	VILCA
	8 DE DICIEMBRE	08/12	VILCA
	25 DE DICIEMBRE	25/12	VILCA
	CARNAVAL	14/02	VILCA
	SANTIAGO	25/07	VILCA
YAULI			
	BAJADA DE REYES	06/01	YAULI
	NAVIDAD	25/12	YAULI
	SANTA CRUZ	03/05	MATIPACANA
	TODOS LOS SANTOS	01/11	YAULI
	VIRGEN DEL ROSARIO	01/10	AMBATO
PROVINCIA ACOBAMBA			
ACOBAMBA			
	CARNAVAL	FEBRERO	ACOBAMBA
	SANTIAGO	25/07	ACOBAMBA
	TODOS LOS SANTOS	00/11	ACOBAMBA
	NAVIDAD	DICIEMBRE	ACOBAMBA
	VIGA APAY Y QERO HUANTUY	24/06	ACOBAMBA
	FIESTA DE LA VIRGEN DEL CARMEN	16/07	ACOBAMBA
	FERIA REGIONAL DE ACOBAMBA	14/09	ACOBAMBA
	CHUNO SARUY	25/07	ACOBAMBA
	ASUNCION DE LA VIRGEN	15/08	ACOBAMBA
	HUAYLAS TRILLA	**25/12**	ACOBAMBA
	VIRGEN DE LA CANDELARIA (COFRADIA)	02/02	ACOBAMBA
ANDABAMBA			
	VIGA WANTUY	01/08	ANDABAMBA
	VIGA WANTUY	01/08	MAYUNMARCA
	VIGA WANTUY	01/08	HUANCAPITE
	VIGA WANTUY	01/08	LINDA PAMPA
	VIGA WANTUY	01/08	VISTA ALEGRE
ANTA			
	CARNAVAL ANTINO	01/02	ANTA
	SANTISIMA CRUZ	03/05	ANTA
	SANTIAGO	25/07	ANTA
	TODOS LOS SANTOS	01/11	ANTA
	VIRGEN PURISIMA	08/12	ANTA

DEPARTAMENTO HUANCAVELICA: PRINCIPALES FESTIVIDADES, SEGUN PROVINCIA Y DISTRITO

PROVINCIA/DISTRITO	PRINCIPALES FESTIVIDADES	FECHA	LUGAR
CAJA			
	VIRGEN DEL CARMEN	16/07	CAJA
	SANTIAGO	AGOSTO	CAJA
	NAVIDAD	25/12	CAJA
	CARNAVAL	FEBRERO	CAJA
MARCAS			
	VIRGEN DEL CARMEN	15/08	MARCAS
	CARNAVAL	FEBRERO	MARCAS
	SANTIAGO	25/07	MARCAS
PAUCARA			
	VIRGEN DE COCHARCAS	08/09	PAUCARA
	VIGA HUANTUY	AGOSTO	CHOPCCAPAMPA
POMACOCHA			
	SANTA CRUZ	03/05	CHOCLOCOCHA
	SANTIAGO	25/07	POMACOCHA
ROSARIO			
	CARNAVAL	12/02	ROSARIO
	SANTIAGO	25/06	ROSARIO
PROVINCIA ANGARAES			
LIRCAY			
	VIRGEN DEL CARMEN	JULIO	LIRCAY
	VIRGEN DEL ROSARIO	OCTUBRE	LIRCAY
	CARNAVAL	FEBRERO	LIRCAY
	CHUNO SARUY	25/07	LIRCAY
	FERIA DE CUASIMODO	ABRIL	PAUCARA-LIRCAY
ANCHONGA			
	SAN PEDRO Y SAN PABLO	29/06	ANCHONGA
	SANTA CRUZ	MAYO	TUCO
	VIRGEN DEL CARMEN	JULIO	OCCO
CALLANMARCA			
	SAN PEDRO	29/06	CALLANMARCA
CCOCHACCASA			
	SANTIAGO	25/07	CCOCHACCASA
	SANTA ROSA	30/08	CCOCHACCASA
	SR. DE LOS MILAGROS	18/10	JULCANI
	ANIVERSARIO DEL DISTRITO	30/10	CCOCHACCASA
CONGALLA			
	SAN PEDRO	29/06	CONGALLA
HUANCA-HUANCA			
	NAVIDAD	25/12	HUANCA HUANCA
	CARNAVALES	FEBRERO	HUANCA HUANCA
	OCTAVA	JUNIO	HUANCA HUANCA
HUAYLLAY GRANDE			
	SEÑOR DE HUAYLLAY	12/09	HUAYLLAY GRANDE
	ASUNCION DEL SEÑOR	15/05	HUAYLLAY GRANDE
JULCAMARCA			
	COCHARCAS	08/09	
SAN ANTONIO DE ANTAPARCO			
	SAN ANTONIO	05/08	ANTAPARCO
	SAN ANTONIO	03/08	
	SANTA ROSA DE LIMA	30/08	LAMBRAS
	VIRGEN DE COCHARCAS	15/08	PAMPAHUASI
SANTO TOMAS DE PATA			
	SR. DE HUAILLAY	14/09	SANTO TOMAS DE PATA
	CARNAVALES	14/02	SANTO TOMAS DE PATA
	STA CRUZ	03/05	SANTO TOMAS DE PATA
PROVINCIA CASTROVIRREYNA			
	PATRONAL SAN ROQUE	14/08	CASTROVIRREYNA

DEPARTAMENTO HUANCAVELICA: PRINCIPALES FESTIVIDADES, SEGUN PROVINCIA Y DISTRITO

PROVINCIA/DISTRITO	PRINCIPALES FESTIVIDADES	FECHA	LUGAR
ARMA			
	VIRGEN MARIA	13/05	ARMA
	CORAZON DE JESUS	06/06	COTAS
	SAN ANTONIO DE PADUA	13/06	ARMA
	SANTIAGO APOSTOgL	25/07	CASACANCHA
	INMACULADA CONCEPCION	08/12	ARMA
AURAHUA			
	REYES	06/01	AURAHUA
	CRUCES	03/05	AURAHUA
	PATRONO SANTA ROSA	30/08	AURAHUA
	VIRGEN DE LAS MERCEDES	24/09	VISTA BLANCA
	REYES	06/01	COCHAMARCA
	BAJADA DE REYES	06/01	CHOCORO
	VIRGEN DE LAS MERCEDES	24/09	COLLPARA
CAPILLAS			
	VIRGEN DEL CARMEN	17/07	CAJAMARCA
	DIA CAMPESINO	24/06	CAPILLAS NORTE
	VIRGEN NATIVIDAD	15/08	PAURANGA
	SANTA ROSA	30/08	TOCLUCHE
	VIRGEN DE LAS MERCEDES	24/09	COCHAPAMPA
CHUPAMARCA			
	BAJADA DE LOS REYES	06/01	CHANCAHUASI
	FIESTA DEL INDIO	24/06	MEJORADA
	SANTA ROSA DE LIMA	25/07	CHUPAMARCA
COCAS			
	LOS NEGRITOS	25/12	COCAS
	PALLA	25/12	COCAS
HUACHOS			
	PATRONAL	11/09	HUACHOS
	NAVIDAD	25/12	HUACHOS
	TRINIDAD	JUNIO	HUACHOS
HUAMATAMBO			
	PATRON STO DOMINGO	04/08	HUAMATAMBO
	SAN ANTONIO	13/06	HUANTAY
	LA CANDELARIA	09/02	HUAMATAMBO
MOLLEPAMPA			
	LOS REYES	ENERO	MOLLEPAMPA
	VIRGEN DEL CARMEN	JULIO	MOLLEPAMPA
	PATRON SAN JOSE	SETIEMBRE	VILLOCO
	LOS REYES	ENERO	VILLOCO
	AÑO NUEVO	ENERO	SUNAMA
SAN JUAN			
	SAN JUAN BAUTISTA	24/06	SAN JUAN
	VIRGEN ASUNCION	15/08	SAN JUAN
	CRUCES	03/05	AMAYLLA
	SEÑOR DE LOS MILAGROS	OCTUBRE	PISARA
SANTA ANA			
	FIESTA PATRONAL	01/08	SANTA ANA
TANTARA			
	ESPIRITU SANTO	28/05	TANTARA
	VIRGEN NATIVIDAD	08/09	TANTARA
	CRUCES	MAYO	UCRUCOCHA
TICRAPO			
	VIRGEN DEL CARMEN	21/07	TICRAPO
PROVINCIA CHURCAMPA			
	FIESTA DE SANTIAGO	25/07	CCONOCC
	SRA ASUNCION	15/08	CHURCAMPA
	SANTA ROSA	30/08	CCOTCCOY
	VIRGEN DE LAS MERCEDES	23/09	PICHCAY

DEPARTAMENTO HUANCAVELICA: PRINCIPALES FESTIVIDADES, SEGUN PROVINCIA Y DISTRITO

PROVINCIA/DISTRITO	PRINCIPALES FESTIVIDADES	FECHA	LUGAR
CHURCAMPA			
	VIRGEN DE COCHARCAS	08/09	LA ESMERALDA
	PATRONAL	15/08	MANZANAYOC
CHINCHIHUASI			
	V. DEL ROSARIO	25/10	CHINCHIHUASI
EL CARMEN			
	VIRGEN DEL CARMEN	16/07	PAUCARBAMBILLA
	AÑO NUEVO	01/01	PALERMO
	SANTIAGO	25/07	CHANCHARA
LA MERCED			
	SANTIAGO	24/07	LA MERCED
	CARNAVAL	FEBRERO	LA MERCED
	VIRGEN DE LAS MERCEDES	24/09	LA MERCED
LOCROJA			
	SANTO DOMINGO	04/08	LOCROJA
PAUCARBAMBA			
	SEÑOR DE LA AGONIA	16/07	PAUCARBAMBA
	SANTIAGO	25/07	PAUCARBAMBA
	SANTA ROSA	30/08	PAUCARBAMBA
SAN MIGUEL DE MAYOCC			
	SAN MIGUEL	29/09	MAYOCC
SAN PEDRO DE CORIS			
	FIESTA PATRONAL	29/06	SAN PEDRO DE CORIS
	SAN MIGUEL ARCANGEL	08/10	CARHUANCHO
	FIESTA PATRONAL	20/12	PAMPALCA
PROVINCIA HUAYTARA			
HUAYTARA			
	SAN JUAN BAUTISTA	24/06	HUAYTARA
	VIRGEN EL CARMEN	16/07	HUAYTARA
	SAN MARTIN DE PORRAS	05/05	MUCHICC
	NAVIDAD	25/12	HUAYTARA
	LOS REYES	06/01	ACCO
	LOS REYES	06/01	HUATAS
	LOS REYES	06/01	MUCHICC
	SAN JUAN BAUTISTA DE HUAYTARA	24/06	HUAYTARA
	CARNAVAL DE HUAYTARA	FEBRERO	HUAYTARA
LARAMARCA			
	FIESTA DE COCHABAMBA	21/07	LARAMARCA
OCOYO			
	VIRGEN DEL CARMEN	18/07	OCOYO
	DIA DE LAS CRUCES	03/05	VICHURI
	VIRGEN DE LAS NIEVES	05/08	PACOMARCA
	SAN MIGUEL DE ARCANGEL	29/09	AYAMARCA
	VIRGEN DEL CARMEN	16/07	TARACACHI
PILPICHACA			
	SAN JUAN	24/06	PILPICHACA
	VIRGEN DEL ROSARIO	15/09	
	SAN FELIPE	08/09	VISCAPALCA
	VIRGEN PURISIMA	08/12	PILPICHACA
QUERCO			
	FIESTA	03/10	QUERCO
	FIESTA	28/07	QUERCO
SAN ANTONIO DE CUSICANCHA			
	FIESTA PATRONAL	14/06	SAN ANTONIO DE CUSICANCHA
	ANIVERSARIO POLITICO	12/10	SAN ANTONIO DE CUSICANCHA
SAN FRANCISCO DE SANGAYAICO			
	CANDELARIA	02/02	SAN FRANCISCO DE SANGAYAICO
	SEMANA SANTA	ABRIL	SAN FRANCISCO DE SANGAYAICO

DEPARTAMENTO HUANCAVELICA: PRINCIPALES FESTIVIDADES, SEGUN PROVINCIA Y DISTRITO

PROVINCIA/DISTRITO	PRINCIPALES FESTIVIDADES	FECHA	LUGAR
SAN ISIDRO			
	SAN ISIDRO	20/05	SAN JUAN DE HUIRPACANCHA
	VIRGEN DEL ROSARIO	15/10	SAN JUAN DE HUIRPACANCHA
	VIRGEN DEL CARMEN	15/08	MOLLECANCHA
	SANTA ROSA	30/08	TAMBO CRUZ
	LAS CRUCES	10/05	YERBABUENAYOC
SANTIAGO DE QUIRAHUARA			
	FIESTA PATRONAL	JULIO	SANTIAGO DE QUIRAHUARA
	FIESTA NAVIDE¥A	DICIEMBRE	SANTIAGO DE QUIRAHUARA
	CARNAVALES	MARZO	SANTIAGO DE QUIRAHUARA
	HERRANZAS	AGOSTO	SANTIAGO DE QUIRAHUARA
SANTO DOMINGO DE CAPILLAS			
	SANTIAGO	04/08	SANTO DOMINGO DE CAPILLAS
	SANTIAGO	14/09	HUANACANCHA
	SANTIAGO	06/05	VISTA ALEGRE
	CARNAVALES	FEBRERO	SANTO DOMINGO DE CAPILLAS
	NEGROS	25/12	SANTO DOMINGO DE CAPILLAS
TAMBO			
	SANTA ROSA	30/08	TAMBO
	SAN ANTONIO	13/06	REYES
	NACIMIENTO DE JESUS	25/12	TAMBO
	BAJADA DE REYES	06/01	REYES
	CARNAVAL	FEBRERO	TAMBO
PROVINCIA TAYACAJA			
PAMPAS			
	VIRGEN PURISIMA	08/12	PAMPAS
	VIRGEN PURISIMA	20/01	PAMPAS
	SANTA CRUZ	15/05	PAMPAS
	FERIA REGIONAL DE PAMPAS	20/07	PAMPAS
ACOSTAMBO			
	FIESTA PATRONAL	15/08	ACOSTAMBO
	TODOS LOS SANTOS	01/11	ACOSTAMBO
	FIESTA DE LAS CRUCES	06/05	VISTA ALEGRE
	NAVIDAD	24/12	ACOSTAMBO
	TIJERAS	01/01	CONOPA
ACRAQUIA			
	NIÑO JESUS	01/01	ACRAQUIA
	CARNAVALES	10/02	ACRAQUIA
	VIRGEN MARIA	08/05	ACRAQUIA
	SANTIAGO	24/08	ACRAQUIA
	STA ROSA DE LIMA	30/08	SANTA ROSA
AHUAYCHA			
	SANTIAGO	JULIO	AHUAYCHA
	AÑO NUEVO	ENERO	AHUAYCHA
	CARNAVALES	MARZO	AHUAYCHA
COLCABAMBA			
	SANTIAGO	25/07	COLCABAMBA
	FIESTA DE ESPIRITU	31/05	COLCABAMBA
	VIRGEN MARIA	31/05	COLCABAMBA
	VIRGEN DEL CARMEN	16/07	TOCAS
	CORPUS CRISTI (COFRADIA Y CORRIDA DE TOROS)	MAYO	COLCABAMBA
	SAN FRANCISCO	03/10	COLCABAMBA
DANIEL HERNANDEZ			
	FIESTA DE CRUCES	MAYO	PICHCCAPUNCO
	SANTIAGO	JULIO	MARISCAL CACERES
	SAN MARTIN DE PORRES	NOVIEMBRE	MARISCAL CACERES
HUACHOCOLPA			
	SANTA ROSA	30/08	HUACHOCOLPA

DEPARTAMENTO HUANCAVELICA: PRINCIPALES FESTIVIDADES, SEGUN PROVINCIA Y DISTRITO

PROVINCIA/DISTRITO	PRINCIPALES FESTIVIDADES	FECHA	LUGAR
HUANDO			
	CRUCES	01/05	YANACOLLPA
	SAN ANTONIO	13/06	HUANDO
	SANTIAGO	24/07	HUANDO
	TODOS LOS SANTOS	31/10	HUANDO
	NAVIDAD	24/12	HUANDO
HUARIBAMBA			
	AÑO NUEVO	01/01	HUARIBAMBA
	3 DE MAYO	03/05	HUARIBAMBA
	SAN JUAN	24/06	AYACANCHA
	VIRGEN ASCENCION	15/08	HUARIBAMBA
	VIRGEN PURISIMA	08/12	ANTA
	CARNAVAL DE HUARIBAMBA	FEBRERO	HUARIBAMBA
ÑAHUIMPUQUIO			
	CORPUS CRISTI	06/06	NAHUIMPUQUIO
	FIESTA PATRONAL	08/09	NAHUIMPUQUIO
	SIEMBRA DE PAPA	NOVIEMBRE	NAHUIMPUQUIO
	VIRGEN PURISIMA	08/12	NAHUIMPUQUIO
	NAVIDAD Y AÑ0 NUEVO	DICIEMBRE	NAHUIMPUQUIO
PAZOS			
	CARNAVALES	MARZO	PAZOS
	CRUCES	01/05	PAZOS
	SANTIAGO	25/07	PAZOS
	NAVIDAD	25/12	PAZOS
PACHAMARCA			
	DANZA DE TIJERA	25/12	PACHAMARCA
	CARNAVAL	10/02	PACHAMARCA
	SANTIAGO	25/07	PACHAMARCA
QUISHUAR			
	VIRGEN DEL CARMEN	16/07	QUISHUAR
SALCABAMBA			
	VIRGEN DEL ROSARIO	10/10	SALCABAMBA
	SANTIAGO	07/08	SALCABAMBA
	CRUCES	05/01	SALCABAMBA
	AÑO NUEVO	01/01	SALCABAMBA
SALCAHUASI			
	SAN MARTIN DE PORRAS	01/01	SALCAHUASI
	CARNAVAL	12/02	SALCAHUASI
	PADRE SAN ANTONIO	12/06	SAN ANTONIO
	CALVARIO	07/08	SAN JOSE DE SILVA
	VIRGEN DE COCHARCAS	08/09	SALCAHUASI
SAN MARCOS DE ROCCHAC			
	PATRON SAN MARCOS	25/08	SAN MARCOS DE ROCCHAC
	SAN ISIDRO	27/06	ACOBAMBA
	SANTA ROSA	30/08	SANTA ROSA
	SAN CRISTOBAL	03/05	CHILCHE
	SAN MARTIN	26/08	QUIMILLO
SURCUBAMBA			
	SAN PEDRO	29/06	SURCUBAMBA
	SANTIAGO	24/07	SURCUBAMBA
TINTAY PUNCU			
	CARNAVALES	10/02	TINTAY PUNCU
	SEMANA SANTA	08/04	TINTAY PUNCU
	SANTA CRUZ	12/05	SUNI
	SANTIAGO	25/07	TINTAY PUNCU
	VIRGEN ASUNCION	15/08	TINTAY PUNCU

6.4 DEPARTAMENTO HUANCAVELICA: PRINCIPALES RECURSOS TURISTICOS, SEGUN PROVINCIA DISTRITO

PROVINCIA/DISTRITO	LUGAR TURISTICO	UBICACION
DEPARTAMENTO HUANCAVELICA		
PROVINCIA HUANCAVELICA		
HUANCAVELICA		
	BOSQUE DE PIEDRAS	SACHAPITE
	VILLA CARIÑO	HUANCAVELICA
	BAÑOS TERMALES	HUANCAVELICA
	BAÑOS DEL INCA	HUANCAVELICA
	IGLESIA SAN SEBASTIAN	HUANCAVELICA
	LEYENDA DE LAS MINAS DEL MERCURIO	HUANCAVELICA
	IGLESIA SAN FRANCISCO	HUANCAVELICA
	RESTOS DE YANAMACHAY	HUANCAVELICA
	IGLESIA SAN CRISTOBAL	HUANCAVELICA
	RESTOS DE AYAMACHAY	HUANCAVELICA
	LA CATEDRAL	HUANCAVELICA
	MUNICIPALIDAD	HUANCAVELICA
	IGLESIA SANTA BARBARA,	HUANCAVELICA
	SAFACASA	HUANCAVELICA
	PUENTE DE LA ASCENCION (ARCO)	HUANCAVELICA
	LAS MINAS DE SANTA BARBARA	HUANCAVELICA
	PLAZA DE ARMAS	HUANCAVELICA
	LEYENDA DE NIÑO LACHOCC	HUANCAVELICA
	MURO Y PORTADA EN EL JR.AGUSTIN GAMARRA	HUANCAVELICA
	LUGAR PINTORESCO DE SEQSECHACA	HUANCAVELICA
	CAPILLA DE LA DOLOROSA	HUANCAVELICA
	IGLESIA DE SAN JUAN DE DIOS	HUANCAVELICA
	CASA Y CAPILLA DE LA HDA.SANTA ROSA	HUANCAVELICA
	IGLESIA DE SANTO DOMINGO	HUANCAVELICA
	CASONA DE AMADOR DE CABRERA	HUANCAVELICA
	COLECCION RUIZ PIMENTEL	HUANCAVELICA
	CASONA DE LA FAMILIA MENDOZA	HUANCAVELICA
	PLAZA DE SAN JUAN DE DIOS	HUANCAVELICA
	PUENTE DE IZCUCHACA	HUANCAVELICA
	IGLESIA DE SANTA ANA	HUANCAVELICA
	MISAS DE DIFUNTOS (RESPONSOS Y COMIDA)	HUANCAVELICA
	CASA HACIENDA DE CHOANTACANCHA	HUANCAVELICA
	EL ARCO DEL TRIUNFO	HUANCAVELICA
	MUSEO REGIONAL DANIEL HERNANDEZ	HUANCAVELICA
ACORIA		
	CCACCASIRI	CCACCASIRI
CONAYCA		
	RUINAS LLACCTACCO	CONAYCA
	CANIORCCONA	CONAYCA
CUENCA		
	AGUAS CALIENTES	AGUAS CALIENTES
HUAYLLAHUARA		
	HUARI	ILLACO
	LEIVE	HUAYLLAHUARA
IZCUCHACA		
	FUENTES TERMALES DE NIÑO PAUCARA	IZCUCHACA
	FUENTES TERMALES DE AGUAS CALIENTES	IZCUCHACA
	FUENTES TERMALES DE HUARPO	IZCUCHACA
	RUINAS DE LUQUIACO	IZCUCHACA
	RUINAS DE SACHAMARCA	IZCUCHACA
	DISTRITO DE IZCUCHACA	IZCUCHACA

DEPARTAMENTO HUANCAVELICA: PRINCIPALES RECURSOS TURISTICOS, SEGUN PROVINCIA Y DISTRITO

PROVINCIA/DISTRITO	LUGAR TURISTICO	UBICACION
MANTA		
	ASTA MARCA	MANTA
	CERRO CCORIS	CCORUSOTOCC
	LAGUNA AZUL CCOCHA	CCOLLPA
	BOSQUE CCERO	SAN LUIS
MOYA		
	BOSQUE HUACHACORA	MOYA
PALCA		
	PISCINA DE AGUAS TERMALES	PALCA
PILCHACA		
	HUILLCAYMARCA	PILCHACA
VILCA		
	AYWICHA	SHALCAHUARA
	LLACTA CCOLLOY	HUANCALPI
YAULI		
	INCAÑAN UCHCUS	UCHEOZ
	SACHAPITE	VISTA ALEGRE
	PUCARA	AMBATO
	RESTOS DE UCHCUS	YAULI
	RESTOS DE ATALLA	YAULI
	DISTRITO DE YAULI	YAULI
	HUARMI ORCCOY	YAULI
PROVINCIA ACOBAMBA		
ACOBAMBA		
	HUAMACHUCO	ACOBAMBA
	PAISAJE DE LA QUEBRADA DE MARCAS	ACOBAMBA
	RUINAS DE CORAS	ACOBAMBBA
ANDABAMBA		
	LLAQTA PATA	VISTA ALEGRE
	AYA WAYGO	ANDABAMBA
	KISWAR PAMPA	ANDABAMBA
	CERRO SAQSALLA	VISTA ALEGRE
ANTA		
	PASAJAJ	ANTA
	LIBRILLON	ANTA
	PATA RANRA	PUCACCACCA
	MAZO CUCHO	ANTA
CAJA		
	RIO URUBAMBA	CAJA
	OMACONGA	YURACCANCHA
POMACOCHA		
	HUANCAS	HUANCAS
PROVINCIA ANGARAES		
LIRCAY		
	DISTRITO DE LIRCAY	LIRCAY
	EL CERRO DE TAMBRAICO	LIRCAY
	AGUAS TERMALES DE NINABAMBA	LIRCAY
	RESTOS DE AHUAY	LIRCAY
	AGUAS TERMALES DE HUAPO	LIRCAY
	RUINAS DE PUCARA PUNTA	LIRCAY
ANCHONGA		
	TEJA HUASI	TEJAHUASI
	RUINAS DE OCCO	ANCHONGO
CALLANMARCA		

DEPARTAMENTO HUANCAVELICA: PRINCIPALES RECURSOS TURISTICOS, SEGUN PROVINCIA Y DISTRITO

PROVINCIA/DISTRITO	LUGAR TURISTICO	UBICACIÓN
CCOCHACCASA		
	CIUDAD DE SANTIAGO DE CCOCHO CCASA	CCOCHA CCASA
HUAYLLAY GRANDE		
	SANTUARIO SR. DE LOS MILAGROS	HUAYLLAY GRANDE
	HUALLIRCA	HUAYLLAY GRANDE
	RESTOS ARQUOLOG.DE HUAYLLAY GRANDE	HUAYLLAY GRANDE
	PISCIGRANJA	HUAYLLAY GRANDE
	IGLESIA DEL SEÑOR DE HUAYLLAY	HUAYLLAY GRANDE
JULCAMARCA		
	SAN CRISTOBAL	JULCAMARCA
PROVINCIA CASTROVIRREYNA		
AURAHUA		
	CUMPE	ANTACANCHA
	CANDELA SCCENCA	LIBERTAD
	CHICLLANCO	CHOCORO
CHUPAMARCA		
	DUQUICHANCA	MEJORADA
HUAMATAMBO		
	MUYUHUASI	MUYUHUASI
MOLLEPAMPA		
	LLAMARUME	MOLLEPAMPA
	HUANCALLAMA	MOLLEPAMPA
SANTA ANA		
	LAGUNA CHOCLOCOCHA	CHOCLOCOCHA
	LAGUNA PULTOCC	PULTOC
	LAGUNA SAN FRANCISCO	SANTA ANA
	NEVADO CHONTA	SANTA ANA
TANTARA		
	TAURIMARCA	LUCANA
	MARKINKAN	TANTARA
	HUAMPO	CCOLLOTA
PROVINCIA CHURCAMPA		
LA MERCED		
	TORONGANA	LA MERCED
SAN PEDRO DE CORIS		
	BAÑOS TERMALES	PAMPALCA
PROVINCIA HUAYTARA		
HUAYTARA		
	INCAHUAICCO	CHOCORVO
	INCAHUASI	NEGRACCASA
	CENTRO ARQUEOLOGICO DEL INCA WASI	HUAYTARA
	PALACIO INCAICO DE LAS 2 VENTANAS	HUAYTARA
	MUSEO SAMUEL H. ESPINOZA LIZANO	HUAYTARA
	PANORAMA HUAYTARA	HUAYTARA
	IGLESIA DE SANJUAN BAUTISTA	HUAYTARA
	BAÑOS DEL INCA	HUAYTARA
	IGLESIA DE SAN JUAN BAUTISTA	HUAYTARA
	RUINAS COPAYOCC	HUAYTARA
PILPICHACA		
	LAG. CHOCLOCOCHA	SANTA INES ALTA
	LEON ASHPINA	CHAUPI MOCCO
	LAG. TACCRACOCHA	SAN FELIPE
	FUENTES TERMALES DE HUACHOCOLPA	PILPICHACA
	LAGUNA DE CORCCOHA	PILPICHACA
	LAGUNA DE PACOCOCHA	PILPICHACA
	PAISAJE DE LA SERRANIA DE PILPICHACA	PILPICHACA

DEPARTAMENTO HUANCAVELICA: PRINCIPALES RECURSOS TURISTICOS, SEGUN PROVINCIA Y DISTRITO

PROVINCIA/DISTRITO	LUGAR TURISTICO	UBICACION
SAN ANTONIO DE CUSICANCHA		
	CUSICAHCHA	SACSAQUERO
	PACCHA	SAN ANTONIO DE CUSICANCHA
SAN ISIDRO		
	CHACCANTO	SAN JUAN DE HUIRPACANCHA
	PULPERIYAYOCC	TAMBO CRUZ
	ALEMANIA	SAN JUAN DE HUIRPACANCHA
	SIN NOMBRE	SAN JUAN DE HUIRPACANCHA
SANTO DOMINGO DE CAPILLAS		
	INTIHUAYTANA	VISTA ALEGRE
	PUYNUAN	HUANACANCHA
TAMBO		
	RUINAS DE HUALAS	REYES
PROVINCIA TAYACAJA		
PAMPAS		
	CIUDAD DE PAMPAS	PAMPAS
	BAÑOS DE CORIS	PAMPAS
ACOSTAMBO		
	TAMBO MACKAY	ACOSTAMBO
AHUAYCHA		
	OPAMAYO	AHUAYCHA
COLCABAMBA		
	CENTRAL HIDROELECTRICA MANTARO	COLCABAMBA
	REPRESA TABLACHACA	QUICHUAS
	CIUDAD DE COLCABAMBA	COLCABAMBA
DANIEL HERNANDEZ		
	RUINAS	ATOC
HUACHOCOLPA		
	BUENA VISTA	PUITOC
	HUAYUNCA	VALDIVIA
HUANDO		
	JACARAYACC	HUANDO
	SACHAMARCA	CUYACO
	SAPRAYA	TINYACALLA
	AMPATOCOCCHA	TINYACALLA
HUARIBAMBA		
	COCHACC HUERTA	HUAYANQUI
	RIO TINCO	HUARIBAMBA
	CAÑAN HUACCLASH	AYACANCHA
	OHLLACOCHA LAGUNA	HUAYANQUI
ÑAHUIMPUQUIO		
	RUINAS DE INCAMACHAY	NAHUIMPUQUIO
	BOSQUE CUSIS CUCHO	NAHUIMPUQUIO
	PUKAMACHAY	NAHUIMPUQUIO
PACHAMARCA		
	TACAYCOCHA	HUAYRAPATA
SAN MARCOS DE ROCCHAC		
	MAPARUMI	SAN MARCOS DE ROCCHAC
	MATA MARCA	SAN MARCOS DE ROCCHAC
	ASA PARA	SAN MARCOS DE ROCCHAC
	AÑAS	SAN MARCOS DE ROCCHAC

FUENTE: INSTITUTO NACIONAL DE ESTADISTICAE INFORMATICA- Encuesta Nacional de Infraestructura Distrital

7

ESTABLECIMIENTOS DE HOSPEDAJE, RESTAURANTES EMPRESAS DE TRANSPORTE DISTANCIA A PRINCIPALES LOCALIDADES, GATRONOMIA

7.1. DEPARTAMENTO DE HUANCAVELICA: ESTABLECIMIENTIOS DE HOSPEDAJE

La Encuesta Nacional de Municipalidades e Infraestructura Socio Económica Distrital ejecutado por el INEI el año de 1997, nos permite conocer la cantidad de establecimientos de hospedaje para la recepción de turistas en cada distrito del departamento. Sus resultados nos muestran un total de 100 establecimientos de hospedaje, de los cuales 58 son Hoteles y 31 son Otros Establecimientos de Hospedaje.

Entre los distritos que cuentan con el mayor numero de hospedaje, se encuentran Huancavelica con 09 establecimientos, Acobamba con 05, Lircay con 06 establecimientos, Julcamarca con 8, Churcampa con 4 establecimientos y Pampas también 4 establecimientos.

DEPARTAMENTO HUANCAVELICA: ESTABLECIMIENTOS DE HOSPEDAJE POR CATEGORIA, SEGÚN PROVINCIA: 1997

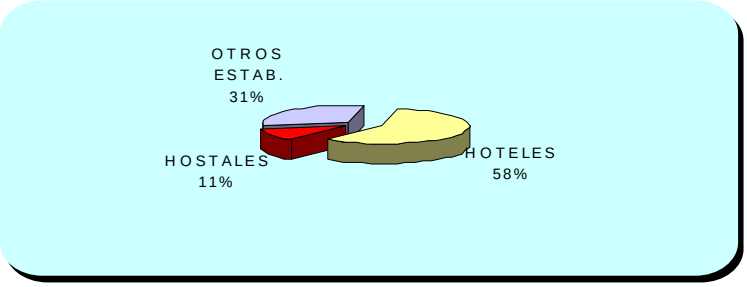

FUENTE: INEI- Encuesta Nacional de Municipalidades e Infraestructura socio Económica Distrital 1997

DEPARTAMENTO HUANCAVELICA: ESTABLECIMIENTO DE HOSPEDAJE, POR CATEGORIA, SEGUN PROVINCIA: 1997.

PROVINCIA	TOTAL ESTABLEC. DE HOSPEDA-JE.	ESTABLECIMIENTOS DE HOSPEDAJE					
		HOTELES				HOSTALES	OTROS
		TOTAL	SIMPLE	1 Y 2 ESTRELLAS	3 Y MÁS ESTRELLAS		
TOTAL	100	58	48	9	1	11	31
Huancavelica	22	21	12	8	1	-	1
Acobamba	11		-	-	-	6	5
Angaraes	17	7	6	1	-	3	7
Castrovirreyna	14	5	5	-	-	1	8
Churcampa	14	6	6	-	-	1	7
Huaytará	7	5	5	-	-	-	2
Tayacaja	15	14	14	-	-	-	1

FUENTE: INEI- Encuesta Nacional de Municipalidades e Infraestructura socio Económica Distrital 1997

La Mayor parte de los establecimientos de hospedaje se encuentran en la Provincia de Huancavelica, el cual alberga el 22% del total. En la provincia de Angaraes se concentra el 17%, Tayacaja 15%, castrovirreyna y Churcampa con el 14% cada uno de ellos, Acobamba alberga el 11% del total de establecimientos y Huaytará es la provincia que posee la menor cantidad a nivel del departamento(7%).

7.2 CIUDAD HUANCAVELICA: PRINCIPALES ESTABLECIMIENTOS DE HOSPEDAJE.

Nro. Orden.	NOMBRE COMERCIAL	CATE-GORIA	DIRECCION	TELEFONO	CAP. Nro. HAB.	INST. Nro. PLAZAS
1	Hotel Presidente	***	Plaza de Armas s/n	064-752760	25	52
2	Hotel Camacho	**	Jr. Carabaya Nro. 481	064-753298	45	68
3	Hotel Tahuantinsuyo.	**	Jr. Carabaya Nro. 399	064-752968	50	69
4	Hotel Virrey	**	Av. Sebastián Barranca N 317		29	27
5	Hotel Ascensión	**	Jr. Manco Capac Nro. 481	064-753103	35	46
6	Hotel Residencial Mercurio	**	Jr. Torre Tagle Nro. 455		24	80
7	Hotel San José	**	Jr. Huancayo s/n.	064-752598	16	17
8	Gran Hotel Santo Domingo	*	Av. Sebastián Barranca N 366	064-753086	12	23
9	Hotel Savoy	*	Av. C. Manchego Muñoz N 296		41	54
10	Hostal Villa Rica.	*	Av. Sebastián Barranca	064-753284		

FUENTE: INEI-ENCUESTA NACIONAL DE MUNICIPALIDADES E INFRAESTRUCRA SOCIO ECONOMICA.

7.3. DEPARTAMENTO HUANCAVELICA: RESTAURANTES

En el departamento de Huancavelica, según cifras de la encuesta Nacional de Municipalidades de 1997, existen 162 Restaurantes, de los cuales 43 se encuentran en la provincia de Huancavelica.

Los distritos que cuentan con el mayor número de Restaurantes el departamento son: Huancavelica con 25 establecimientos, Acobamba 13 y Pampas 10 establecimientos.

DEPARTAMENTOHUANCAVELICA: NUMERO DE RESTAURANTES SEGÚN PROVINCIA: 1997

PROVINCIA	RESTURANTES
TOTAL	162
Huancavelica	43
Acobamba	22
Angaraes	15
Castrovirreyna	15
Churcampa	25
Huaytara	15
Tayacaja.	27

FUENTE: INEI-ENCUESTA NACIONAL DE MUNICIPALIDADES E INFRAESTRUCTURA SOCIO ECONOMICA DISTRITAL 1997

7.4. PRINCIPALES EMPRESAS DE TRANSPORTE:

En la ciudad de Huancavelica encontramos las siguientes empresas de transporte iterprovincial.

PRINCIPALES EMPRESAS DE TRANSPORTES

EMPRESA DE TRANSPORTE	DIRECCION	TELEFONO
Ferrocarril Huancayo- Huancavelica.	Av. Agusto B. Leguia s/n	752898
Empresa de Transportes Expreso Huancavelica S.A.	Av. C.manchego Muñoz	752964
Empresa de Transportes Expreso Oropesa	Jr. O´donovan Nro. 597/599	752936
Empr. De Transp. Expreso Libertadores	Jr. O´donovan Nro. 200	-
Empresa de Transportes Huascar.	Jr. O' donovan s/n	-

FUENTE MTCVC - HUANCAVELICA

7.5. DEPARTAMENTO HUANCAVELICA : DISTANCIA ENTRE LAS PRINCIPALES LOCALIDADES (en Km)

PRINCIPALES LOCALIDADES	HUANCAVELICA	LIRCAY	ACOBAMBA	HUAYTARA	CASTROVIRREYNA	CHURCAMPA	PAMPAS
Huancavelica	-						
Lircay	78.5						
Acobamba	106.2	119	-				
Huayatara	220	298.5	326.2	-			
Castrovirreyna	116.2	194.7	222.4	120.7	-		
Churcampa	259.9	338. 4	112.4	479.9	376.1	-	
Pampas	147.9	226.4	170.8	367.9	264.1	221.5	-

FUENTE: MTCVC-HUANCAVELICA.

7.6 GASTRONOMIA

Huancavelica ofrece una variedad de potajes típicos, entre los cuales tenemos, el Mondongo, Puchero, Pachamanca, Picante de Cuy, Carnero al palo, etc. Completándose con dulces tradicionales como la Achita, Jallulla, Sararosca, Mantecado, Bizcochuelo, Tanta Wuawua y otros. Como aperitivos se elaboran licores a base de ayrampo, eucaliptuis, tuna, chicha de jora, maní y molle, así como el ponche de guindones y maní.

Mondongo:

Plato típico de Huancavelica que consiste en una sopa a base de maíz blanco pelado, carne de res, carnero, tocino, carne seca, patita, cabeza y panza de carnero. Se sirve aderezado con ají, adornado con yerba buena, culantro o perejil y una rodaja de ají rocoto.

Puchero:

Plato exclusivo de los meses de enero, febrero y marzo. Está hecha a base de carne de res y carnero, tocino, " charqui", chuño, papas, yuca, rrachacha, choclos, garbanzo, pallares, arvejitas, zanahoria. Se agrega además camote, durazno, manzana, membrillos y finalmente arroz envuelto en hojas de col.

Pachamanca:

Plato que se prepara en los meses de abril, mayo y junio. Para la preparación intervienen todos los miembros de la familia.

Los hombres preparan el horno en forma de pirámide con piedras que resisten al calor, con agujero en la parte inferior para introducir la leña que servirá para calentar el horno. Por su parte las mujeres se encargan de preparar las humitas a base de maíz fresco molido, aderezan las carnes de carnero, paco, cabrito, res, cuye, chancho y otros. Asimismo preparan la papa, habas, camotes, mashua, oca entre otros.

Una vez calentado el horno, se colocan todos los ingredientes, cubriéndolos con las piedras calientes, luego son cubiertos por las marmaquilla (hierba que le da un olor característico a la pachamanca) y se procede a enterrarlos con abundante tierra para mantenerlo caliente. Luego de una hora los alimentos ya estarán listos para servirlos.

Picante de Cuy.

Plato típico hecho a base de carne de cuy, ají colorado, ajo, maní molido, pasas. Es servido con arroz y adornado con rodajas de huevo.

Chupe de Zapallo:

Llamado comúnmente " Zapallo chupe ", es servido por os mayordomos después de las procesiones de Semana Santa, viene ha ser el ayuno de cuaresma.

Chuño Pasi:

El chuño es la papa deshidratada por acción de las haladas. Se le saca la cáscara una vez seca. Se sancocha y se sirve con carne seca de chancho.

Picante de Arvejita:

La arvejita seca se condimenta con achiote y se prepara como segundo palto. Se acompaña de paras grandes y col. No lleva arroz.

8
ESTADISTICAS SOCIALES Y ECONOMICAS

8.1 EDUCACION

ANALFABETISMO

Los niveles de analfabetismo reflejan fundamentalmente la situación del sistema educativo. En este sentido las distintas acciones emprendidas en el ámbito reflejan en los últimos años una reducción del analfabetismo. Así, en el departamento de Huancavelica, tomando como referencia los Censos Nacionales de 1981 y 1993, se puede observar que la tasa de analfabetismo ha descendido de un 44.2% a un 34.1%, y las proyecciones efectuadas al año 2000 nos indican que este indicador descenderá a 26.0% en el departamento.

HUANCAVELICA ANALFABETISMO 1961-2000

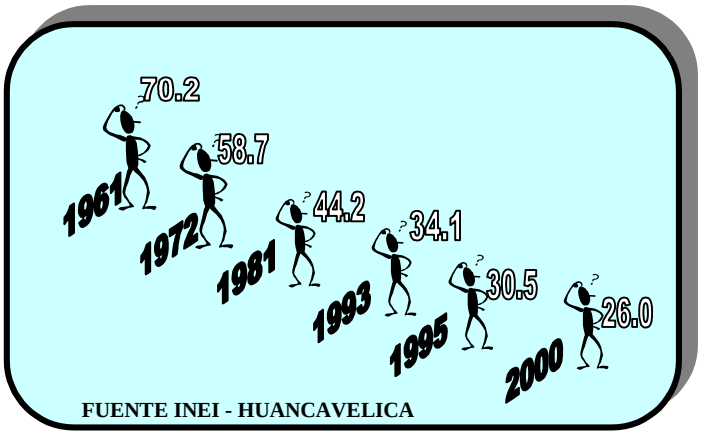

POBLACION ANALFABETA EN EL PAIS, Y EN EL DEPARTAMENTO DE HUANCAVELICA; CENSOS: 1961, 1972, 1981 Y 1993

CENSOS	TOTAL PAIS	DEP. HUANCAVELICA	RESTO PAIS
1961			
ANALFABETOS	2'179,028	115,992	2'063,036
TASA DE ANALFABETOS	38.90	70.20	
1972			
ANALFABETOS	2'062,870	102,453	1'960,417
TASA DE ANALFABETOS	27.50	59.70	
1981			
ANALFABETOS	1'799,458	81,746	1'798,640
TASA DE ANALFABETOS	18.10	44.20	
1993			
ANALFABETOS	1'784,281	71,162	1'713,119
TASA DE ANALFABETOS	12.80	34.10	

FUENTE: INEI-Censos Nacionales de Población de 1961, 1972, 1981 y 1993.

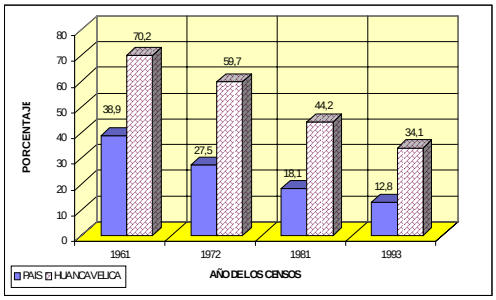

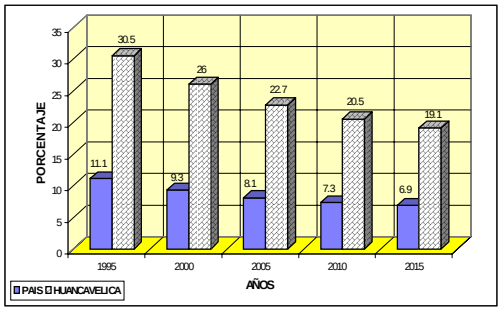

Porcentaje de Población Analfabeta en el Perú y Huancavelica según censos (izquierda) y proyectados (derecha).

PROYECCIONES DE ANALFABETISMO Y TASA DE ANALFABETISMO, EN EL PAIS Y EN EL DEPARTAMENTO DE HUANCAVELICA: 1995 - 2015

AÑO	TOTAL PAIS	DPTO. HUANCAVELICA	RESTO PAIS
1995			
ANALFABETOS	1'679,061	66,608	1'612,453
TASA DE ANALFABETOS	11.10	30.50	
2000			
ANALFABETOS	1'581,947	60,761	1'521,186
TASA DE ANALFABETOS	9.30	26.00	
2005			
ANALFABETOS	1'550,779	58,795	1'491,984
TASA DE ANALFABETOS	8.10	22.70	
2010			
ANALFABETOS	1'563,854	59,060	1'504,794
TASA DE ANALFABETOS	7.30	20.50	
2015			
ANALFABETOS	1'606,050	59,870	1'546,180
TASA DE ANALFABETOS	6.90	19.10	

FUENTE: INEI-Implicancias Socio Económicas del Crecimiento Demográfico Departamental 1995-2015

POBLACION ESCOLAR Y DOCENTE.

DEPARTAMENTO HUANCAVELICA: ALUMNOS MATRICULADOS EN EL SISTEMA EDUCATIVO, SEGUN NIVEL Y MODALIDAD: 1990-99

NIVEL Y MODALIDAD	ALUMNOS MATRICULADOS								
	1991	1992	1993	1994	1995	1996	1997	1998	1999
TOTAL	**130279**	**132685**	**145677**	**152406**	**155917**	**176853**	**134684**	**162381**	**135373**
I. ESCOLARIZADO	**124867**	**127660**	**137658**	**143176**	**146945**	**149818**	**125290**	**152580**	**125505**
EDUCACION INICIAL	10316	10753	11178	11138	11679	13113	10613	12619	12915
EDUCACION PRIMARIA									
PRIMARIA MENORES	90472	92085	97807	101407	104690	105362	87770	103531	79604
PRIMARIA ADULTOS	627	586	623	625	607	647	708	635	619
EDUCACION SECUNDARIA									
SECUNDARIA MENORES	18905	19283	21170	22729	23409	24542	21893	29570	28325
SECUNDARIA ADULTOS	783	919	980	990	900	1001	779	1132	1280
EDUCACION SUPERIOR	2427	2666	4436	4524	3824	3593	2107	2767	2762
OTRAS MODALIDADES	1337	1368	1764	1763	1836	1560	1420	2326	-
II. NO ESCOLARIZADO	**5412**	**5025**	**8019**	**9230**	**8972**	**10545**	**7748**	**9801**	**9868**
EDUC. INICIAL (PRONOEI)	5255	4944	7980	9198	8972	10545	7748	9801	9868
EDUC. PRIMARIA	-	-	-	-	-	-	-	-	-
EDUC. SECUNDARIA	-	-	-	-	-	-	-	-	-
EDUC. OCUPACIONAL	157	81	39	32	-	-	-	-	-

FUENTE: MINISTERIO DE EDUCACION - Dirección General de Estadística e Informática.

Departamento de Huancavelica : Alumnos Matriculados en el Sistema Educativo: ***1993-1999***

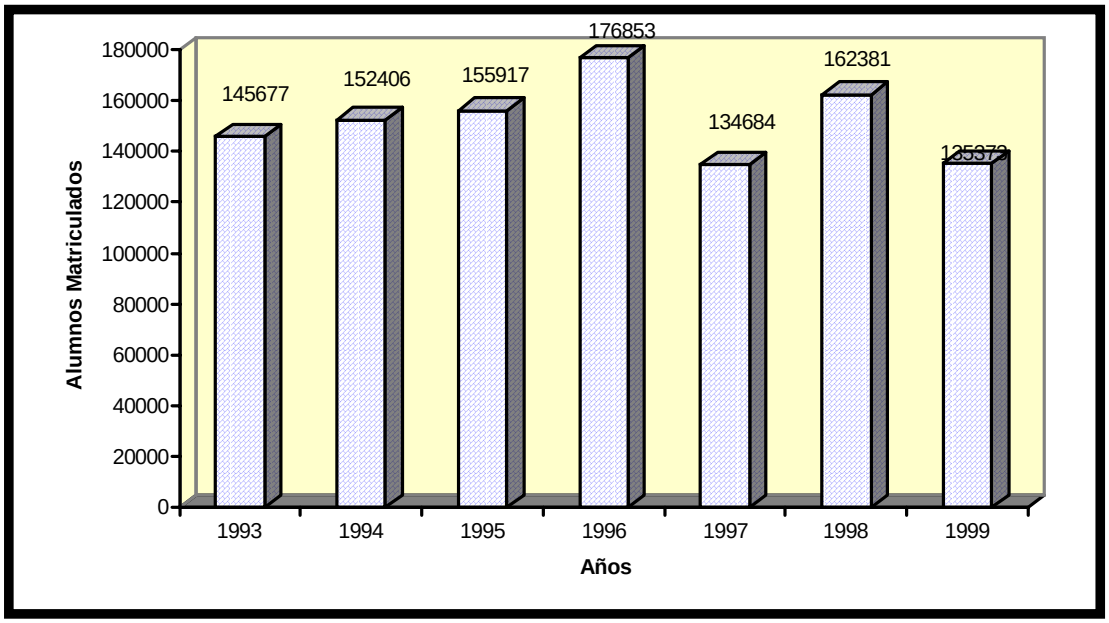

DEPARTAMENTO HUANCAVELICA: DOCENTES EN EL SISTEMA EDUCATIVO, SEGUN NIVEL Y MODALIDAD: 1990-98

NIVEL Y MODALIDAD	DOCENTES									
	1990	1991	1992	1993	1994	1995	1996	1997	1998	1999
TOTAL	**5,027**	**5,203**	**5,241**	**5,532**	**5,574**	**5,789**	**5,828**	**5,993**	**5883**	**5691**
I. ESCOLARIZADO	**4,974**	**5,158**	**5,203**	**5,486**	**5,530**	**5,747**	**5,778**	**5,941**	**5844**	**5651**
EDUCACION INICIAL	404	423	435	454	402	438	457	467	457	454
EDUCACION PRIMARIA									**3465**	**3460**
PRIMARIA MENORES	3,034	3,103	3,141	3,227	3,264	3,390	3,398	3,465	3438	3434
PRIMARIA ADULTOS	38	32	31	30	27	30	28	26	27	26
EDUCACION SECUNDARIA									**1621**	**1454**
SECUNDARIA MENORES	1,222	1,288	1,281	1,362	1,444	1,451	1,464	1,490	1577	1408
SECUNDARIA ADULTOS	48	48	51	46	45	44	43	46	44	46
EDUCACION SUPERIOR	125	168	172	263	250	278	289	333	173	283
OTRAS MODALIDADES	103	96	92	104	98	116	99	114	128	-
II. NOESCOLARIZADO	**53**	**45**	**38**	**46**	**44**	**42**	**50**	**52**	**39**	**40**
EDUC. INICIAL	41	35	34	44	41	42	50	52	39	40
EDUC. PRIMARIA	2	-	-	-	-	-	-	-	-	-
EDUC. SECUNDARIA	-	-	-	-	-	-	-	-	-	-
EDUC. OCUPACIONAL	10	10	4	2	3	-	-	-	-	-

FUENTE: MINISTERIO DE EDUCACION – Dirección General de Estadística e Informática.

POBLACION UNIVERSITARIA EN LA UNIVERSIDAD NACIONAL DE HUANCAVELICA, SEGUN ESPECIFICACION: 1991 - 99

ESPECIFICACION	1991	1992	1993	1994	1995	1996	1997	1998	1999
POSTULANTES	1,231	...	855	934	1014	682	696	1188	1537
INGRESANTES	865	...	440	428	517	577	580	637	423
ALUMNOS MATRICULADOS	803	806	421	1188	1454	1810	1997	2144	2070
GRADUADOS	...	...	...	...	...	...	...	90	16
TITULADOS	...	...	...	...	...	...	...	14	2
DOCENTES	...	...	89	99	106	164	...	156	163
NO DOCENTES	...	...	47	47	...	92	...	49	85

FUENTE: ASAMBLEA NACIONAL DE RECTORES – Departamento de Informática y Documentación.
UNIVERSIDAD NACIONAL DE HUANCAVELICA – Oficina de Estadística.

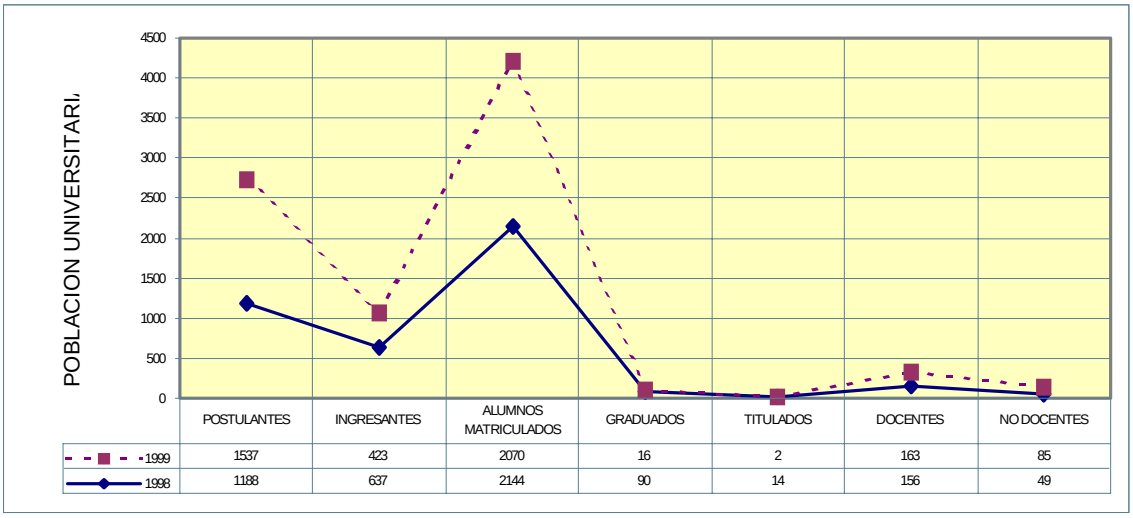

Población Universitaria en la U.N.H: 1998 - 1999.

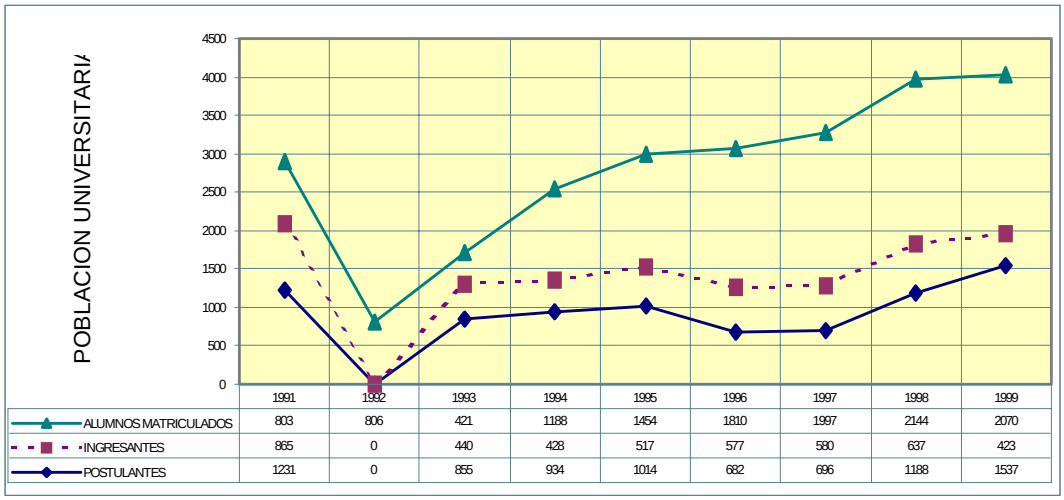

Departamento de Huancavelica: Alumnos Matriculados en el Sistema Educativo: *1991-1999*

ALUMNOS MATRICULADOS, POSTULANTES E INGRESANTES A LA UNIVERSIDAD NACIONAL DE HUANCAVELICA, SEGUN FACULTAD: 1993-99.

FACULTAD	ALUMNOS MATRICULADOS							POSTULANTES							INGRESANTES						
	1993	1994	1995	1996	1997	1998	1999	1993	1994	1995	1996	1997	1998	1999	1993	1994	1995	1996	1997	1998	1999
T O T A L	**421**	**1188**	**1454**	**1810**	**1997**	**2,144**	**2070**	**855**	**934**	**1014**	**682**	**696**	**1188**	**1537**	**440**	**428**	**517**	**577**	**580**	**637**	**423**
AGRONOMIA	24	74	76	91	89	109	105	35	G	31	35	32	56	58	26	33	29	35	28	43	37
CIENCIAS FISICAS Y MATEMATICAS	55	140	179	223	222	491	461	64	76	85	74	85	173	151	55	45	67	71	74	156	77
CIENCIAS SOCIALES	43	81	136	200	239			102	148	181	98	92			45	45	72	82	86		
ENFERMERIA	42	170	204	264	309	340	348	260	222	243	135	153	473	721	42	51	60	77	95	83	92
ELECTRONICA	88	218	226	250	269	255	237	150	142	113	69	61	110	86	100	67	75	69	51	63	43
INGENIERIA DE MINAS	14	51	62	53	69	89	95	17	30	20	11	33	29	46	14	28	19	11	28	45	33
ZOOTECNIA	42	116	142	191	203	222	207	64	69	77	86	77	117	175	45	45	58	81	73	78	51
EDUCACION INICIAL	55	164	208	243	257	250	237	59	80	98	53	57	51	38	55	58	70	53	57	74	30
EDUCACION PRIMARIA	58	174	221	295	340	388	380	104	133	166	121	106	179	262	58	56	67	98	88	95	60

FUENTE: UNIVERSIDAD NACIONAL DE HUANCAVELICA - Oficina de Estadística.

8.2. SALUD:

INFRAESTRUCTURA DE SALUD

DEPARTAMENTO HUANCAVELICA: ESTABLECIMIENTOS DE SALUD Y NUMERO DE CAMAS, SEGÚN PROVINCIAS: 1999

PROVINCIA	TOTAL		TIPO DE ESTABLECIMIENTO					
			HOSPITAL		CENTRO DE SALUD		PUESTOS SANITARIOS	
	ESTABLEC.	CAMAS	ESTABLEC.	CAMAS	ESTABLEC.	CAMAS	ESTABLEC.	CAMAS
T O T A L	**279**	**348**	**1**	**110**	**44**	**238**	**234**	**0**
HUANCAVELICA	62	156	1	110	10	40	51	0
ACOBAMBA	27	24	0	0	4	24	23	0
ANGARAES	33	28	0	0	4	28	29	0
CASTROVIRREYNA	34	33	0	0	6	33	28	0
HUAYTARÁ	39	29	0	0	6	29	33	0
TAYACAJA	62	59	0	0	10	59	52	0
CHURCAMPA	22	19	0	0	4	19	18	0

FUENTE: DIRESA/ DEI - HVCA.EADO/eado.

ESTABLECIMIENTOS DE SALUD Y Nº DE CAMAS POR PROVINCIAS ESSALUD 1999

PROVINCIA	TIPO DE ESTABLECIMEINTO					
	HOSPITAL II		CENTRO MEDICO		POSTA MEDICA	
	ESTABLEC	CAMAS	ESTABLEC	CAMAS	ESTABLEC	CAMAS
HUANCAVELICA	1	23				
ACOBAMBA					1	2
ANGARAES			1	2		
CASTROVIRREYNA					1	2
HUAYTARA					1	2
TAYACAJA			1	2		
CHURCAMPA					1	2
TOTAL	1	23	2	4	4	8

FUENTE: ESSALUD – HVCA

PROFESIONALES DE LA SALUD.

DEPARTAMENTO HUANCAVELICA: PROFESIONALES DE LA SALUD POR PROVINCIA, SEGUN ESPECIALIDAD: 1999

ESPECIALIDAD	TOTAL	PROVINCIA						
		HUANCA-VELICA	ACOBAM-BA	ANGA-RAES	CASTRO-VIRREYNA	TAYA-CAJA	HUAY-TARA	CHUR-CAMPA
TOTAL	**407**	**200**	**49**	**28**	**28**	**60**	**31**	**20**
MEDICO GENERAL	40	21	3	2	4	6	2	2
CIRUJANO DENTISTA	15	5	-	-	1	2	3	1
QUIMICO farmacéutico	5	3	-	1	-	1	-	-
PSICOLOGO	2	2	-	-	-	-	-	-
ENFERMERA	53	35	2	2	1	8	1	1
NUTRICIONISTA	1	1	-	-	-	-	-	-
BIOLOGO	2	2	-	-	-	-	-	-
OBSTETRIZ	24	11	3	2	3	2	2	1
ASISTENTA SOCIAL	10	5	1	1	-	2	1	-
VETERINARIO	1	1	-	-	-	-	-	-
TEC. ENFERMERIA	254	114	31	20	13	39	22	15

FUENTE: DIRECCION REGIONAL DE SALUD HVCA - Pers.-PSBPT/DEI/DIRESA/HVCA.

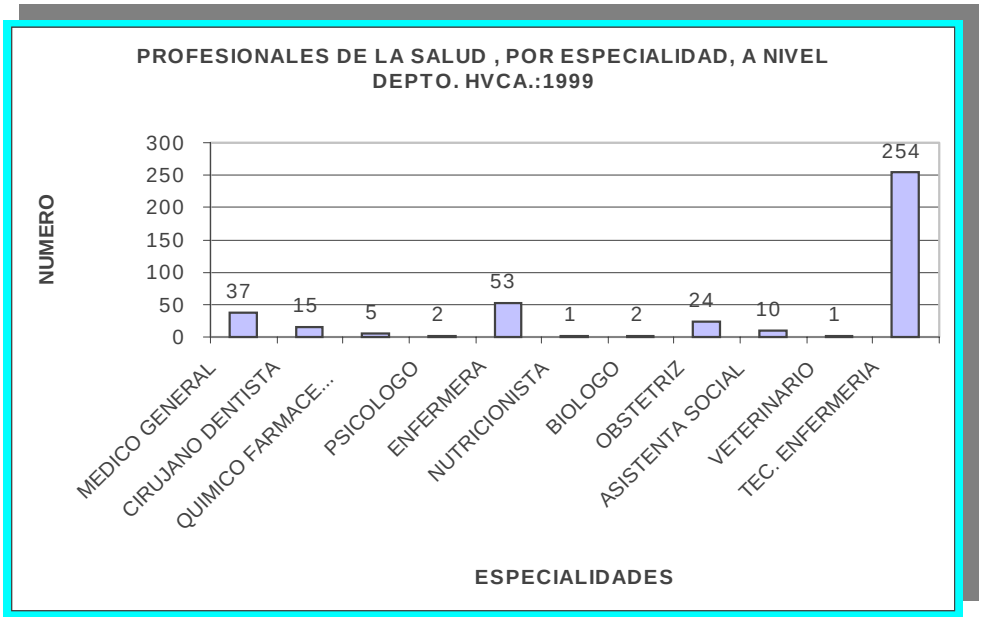

FUENTE: DIRECCION REGIONAL DE SALUD HVCA - Pers.-PSBPT/DEI/DIRESA/HVCA

DEPARTAMENTO HUANCAVELICA: PROFESIONALES DE LA SALUD EN ESSALUD POR ESPECIALIDAD, ESTABLECIMIENTO: 1998-99

ESTABLECIMIENTO	TIPO	TOTAL	MEDICO	CIRUJANO DENTISTA	ENFER-MERAS	OTROS PROFES.	TECNICOS, Y AUXIL., ASISTENT.	PERSONAL ADMINISTRATIVO
TOTAL PROF. EN 1998		**113**	**23**	**8**	**19**	**22**	**29**	**12**
HUANCAVELICA	HOSPITAL I	75	15	22	13	16	17	12
CASTROVIRREYNA	POST. MED.	6	1	1	1	1	2	-
ANGARES	POST. MED.	7	2	1	1	1	2	-
ACOBAMBA	POST. MED.	6	1	1	1	1	2	-
HUAYTARA	POST. MED.	5	1	1	1	1	1	-
TAYACAJA	POST. MED.	8	2	1	1	1	3	-
CHURCAMPA	POST. MED.	6	1	1	1	1	2	-
TOTAL PROF. EN 1999		**81**	**32**	**9**	**21**	**16**	**3**	**-**
HUANCAVELICA	HOSPITAL I	53	24	3	13	10	3	-
CASTROVIRREYNA	POST. MED.	4	1	1	1	1	-	-
ANGARAES	POST. MED.	6	2	1	2	1	-	-
ACOBAMBA	POST. MED.	4	1	1	1	1	-	-
HUAYTARA	POST. MED.	4	1	1	1	1	-	-
TAYACAJA	POST. MED.	6	2	1	2	1	-	-
CHURCAMPA	POST. MED.	4	1	1	1	1	-	-

FUENTE: ESSALUD-HVCA: Unidad de Desarrollo

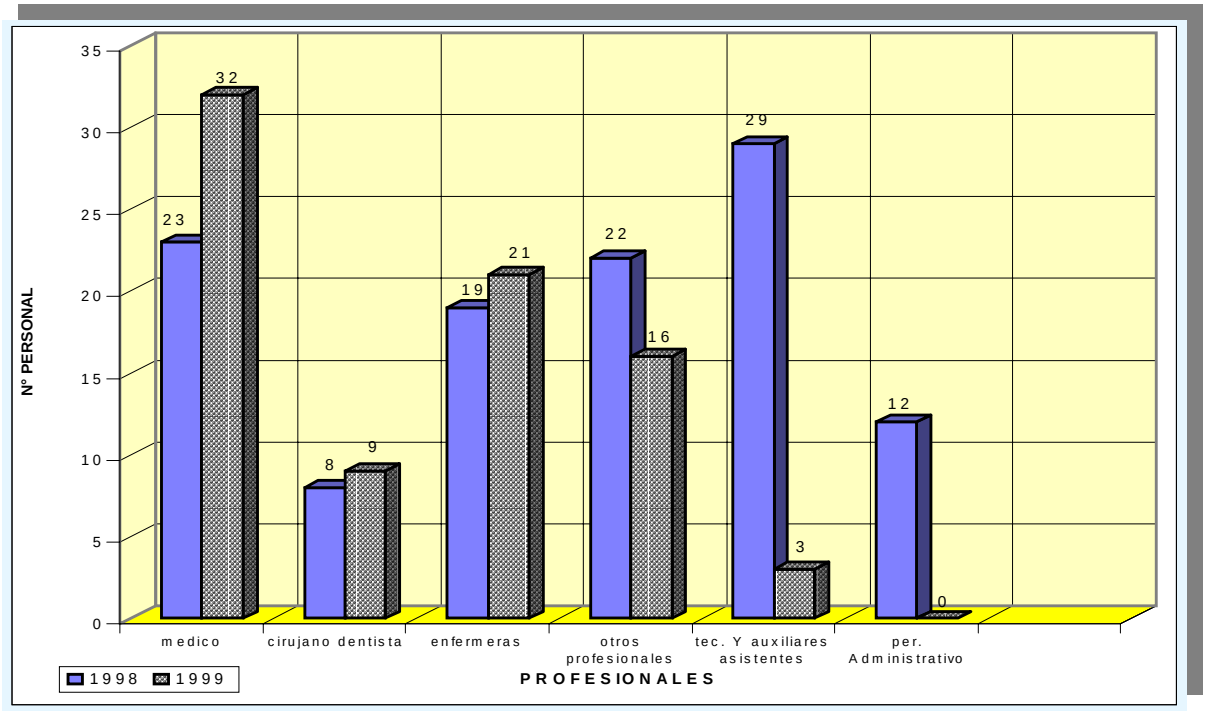

FUENTE: ESSALUD - HVCA

PLANIFICACION FAMILIAR.

DEPARTAMENTO HUANCAVELICA: PAREJAS PROTEJIDAS POR PROGRAMAS DE PLANIFICACION FAMILIAR, SEGÚN PROVINCIA: 1998

PROVINCIA	CONDON	TABLETA VAGINAL	PILDORA	INYECTABLE	LIGADURA TROMPA	VASECTOMIA
1998 TOTAL	**2716**	**783**	**2317**	**2532**	**638**	**115**
ACOBAMBA	254	62	277	224	97	21
ANGARAES	309	89	301	215	41	4
CHURCAMPA	338	60	242	258	101	34
HUAYTARA	209	59	133	231	45	3
HUANCAVELICA	908	322	705	914	165	21
TAYACAJA	499	134	527	505	171	32
CASTROVIRREYNA	199	57	132	185	18	0

FUENTE: PROG. PLANIF.FAMILIAR DEI-HVCA EADO/.

DEPARTAMENTO HUANCAVELICA: USUARIAS DE METODOS ANTICONCEPTIVOS: 1990-1998.

AÑO	TOTAL	METODO ANTICONCEPTIVO						
		DIU	HORMONAL		BARRERA		PQRR	
			PILDORA	INYECTAB.	CONDON	ESPERMIC.	VAS	BTB
1990	647	247	148	104	148	-	-	-
1991	870	289	159	187	169	58	8	-
1992	1438	489	258	289	289	98	15	-
1993	1907	627	389	346	385	142	18	-
1994	1201	373	282	223	217	79	27	-
1995	16116	862	4699	3941	4731	1883	-	-
1996	20366	1307	3825	6016	6776	2223	219	-
1997	34736	2504	9109	8409	10108	3217	-	1389
1998	40117	2057	10515	10041	12149	3336	-	748

FUENTE: PROG. PLANIFIC. FAMILIAR-HIS 98 DEI/DIRESA-HVCA. EADO/eado.

USUARIAS DE METODOS ANTICONCEPTIVOS: ESSALUD 1999

METODOS ANTICONCEPTIVOS	USUARIOS 1999
ORAL	1039
INYECTABLE	1138
CONDON	3728
TABLETA VAGINAL	561
DIU	342
NATURAL	963
BLOQUEO TUBARICO	21
VASECTOMIA	0
TOTAL	**7,792**

FUENTE ESSALUD - HVCA

VACUNACION

DEPARTAMENTO HUANCAVELICA: DOSIS APLICADAS DE VACUNACION SEGÚN TIPO DE VACUNACION: 1991-1998

TIPO DE VACUNA	AÑOS							
	1991	1992	1993	1994	1995	1996	1997	1998
TOTAL	**174671**	**204035**	**188255**	**164528**	**258198**	**200360**	**134992**	**136700**
ANTIPOLIOMIELITICA	70880	83874	73658	55706	81608	72542	59020	49988
ANTISARAMPIONOSA	19903	42999	29877	40002	80891	24677	14945	331292
DPT TRIPLE	58493	57236	58307	43616	65399	66800	46583	41426
BCG ANTITUBERCULOSIS	25395	19926	26413	25204	30300	36341	14444	13121

FUENTE: HIS-98/DEI/DIRESA EADO/irv

DOSIS APLICADAS DE VACUNACION SEGÚN TIPO ESSALUD 1999

TIPO DE VACUNA	DOSISAPLI-CADA AÑO 1999
ANTIPOLIOMELITICA	2542
ANTISARAMPIONOSA	659
DPT	2032
BCG	466

FUENTE ESSALUD - HVCA

ENFERMEDADES TRANSMISIBLES:

DEPARTAMENTO HUANCAVELICA: CASOS NOTIFICADOS DE ENFERMEDADES TRANSMISIBLES:1997 - 98

ENFERMEDAD	CASOS	ENFERMEDAD	CASOS
1997		1998	
T O T A L	**93640**	**T O T A L**	**38553**
COLERA	196	COLERA	13
DIARREAS PERSISTENTES	422	DIARREAS PERSISTENTES	620
EDA CON DESHIDRATACION LEVE MODERADA	12008	EDA CON DESHIDRATACION LEVE MODERADA	12169
OTRAS ENF. INFECC. INTESTINAL.	104	OTRAS ENF. INFECC. INTESTINAL.	185
FIEBRE TIFOIDEA Y PARATIFOIDEA	198	FIEBRE TIFOIDEA Y PARATIFOIDEA	286
EDA. CON DESHIDRATACION SEVERA	117	EDA. CON DESHIDRATACION SEVERA	108
EDA DISENTERICA	2023	EDA DISENTERICA	1962
INF. INTESTINAL MAL DEFINIDA	780	INF. INTESTINAL MAL DEFINIDA	951
T.B.C. PULMONAR	664	T.B.C. PULMONAR	756
T.B.C. OTRAS FORMAS	22	T.B.C. OTRAS FORMAS	31
TETANO NEONATAL	1	TETANO NEONATAL	0
SARAMPION	0	SARAMPION	1
AMIBIASIS	21	AMIBIASIS	19
BRUCELOSIS	2	BRUCELOSIS	1
TENIASIS	16	TENIASIS	6
IDATIDOSIS	96	HIDATIDOSIS	47
HEPATITIS VIRAL	48	HEPATITIS VIRAL	31
LEISHMANIASIS	93	LEISHMANIASIS	61
SARNA	9865	SARNA	13237
SIDA	2	SIDA	0
NEUMONIA	6542	NEUMONIA	7573
INFLUENZA	21	INFLUENZA	71
INF. VIAS RESPIRATORIAS SUPERIORES	431	INF. VIAS RESPIRATORIAS SUPERIORES	425

FUENTE: HIS/DEI-DIRECCION REGIONAL DE SALUD

8.3. TRANSPORTES Y COMUNICACIONES.

DEPARTAMENTO HUANCAVELICA: LONGITUD DE LA RED VIAL POR TIPO DE SUPERFICIE DE RODADURA, SEGUN SISTEMA DE RED VIA: 1999

SISTEMA DE RED VIAL	TOTAL Kms.	TIPO DE SUPERFICIE DE RODADURA			
		ASFALFATADA Kms.	AFIRMADA Kms.	SIN AFIRMAR Kms.	TROCHA Kms.
RED NACIONAL	615.000	363.000	252.000	0.000	0.000
RED VIAL DEPARTAMENTAL	767.200	0.000	281.500	369.200	116.500
RED VIAL VECINAL	2594.360	0.000	210.340	297.940	2086.080
TOTAL	**3976.560**	**363.000**	**743.000**	**667.140**	**2202.580**

FUENTE:MINISTERIO DE TRANSPORTES Y COMUNIC. ,VIVIENDA Y CONSTRUCCION. Dirección Regional Huancavelica

DEPARTAMENTO HUANCAVELICA: PARQUE AUTOMOTOR SEGÚN CLASE DE VEHICULO: 1996 – 98 (UNIDADES)

C L A S E	1990	1991	1992	1993	1994	1995	1996	1997	1998
TOTAL DPTO.	**400**	**421**	**465**	**481**	**587**	**597**	**938**	**983**	**1001**
AUTOMOVILES	66	69	75	75	78	78	92	99	101
STATION WAGON	14	24	40	41	**41**	44	30	47	59
CAMIONETA PICK UP	135	137	139	154	187	190	238	243	245
CAMIONETA RURAL	21	29	50	50	80	81	76	86	86
CAMIONETA PANEL	12	12	12	12	16	16	18	18	18
OMNIBUS	27	26	25	27	65	67	81	83	83
CAMION	125	124	124	122	120	121	183	186	188
REMOLCADOR	-	-	-	-	-	-	1	2	2
REMOLQUE Y							1	1	1
SEMI-REMOLQUE	-	-	-	-	-	-	218	218	218

FUENTE: MINISTERIO DE TRANSPORTES, COMUNIC. ,VIVIENDA Y CONSTRUC.-Dirección Reg.-Huancavelica.

|DEPARTAMENTO DE HUANCAVELICA: ESTACIONES RADIALES POR REGIMEN DE PROPIEDAD, SEGUN PROVINCIA: 1997

PROVINCIA	TOTAL EMISORAS	REGIMEN DE PROPIEDAD	
		PUBLICO	PRIVADO
TOTAL	23	10	13
Huancavelica	8	3	5
Acobamba	2	-	2
Angaraes	3	1	2
Castrovirreyna	-	-	-
Churcampa	1	1	-
Huaytara	4	4	-
Tayacaja	5	1	4

FUENTE : ENCUESTA NACIONAL DE MUNICIPALIDADES E INFRAESTRUCTURA SOCIO ECONOMICA DISTRITAL 1997

PROGRAMA CAMINOS RURALES – UED – HUANCAVELICA

CUADRO DE INVERSIONES

AÑO / DESCRIP.	1998		1999		2000	
	META KM	INVER. S/.	META KM	INVER. S/.	META KM	INVER. S/.
ESTUDIOS	298,75	473.695,34				
REHABILITACION DE CAMINOS RURALES	184,83	9.226.227,92	125,69	9.866.141,32		
SUPERVISION DE OBRA	98.09	387.683.81	212.43	1.009.047.62		
MANTENIMIENTO RUTINARIO	895.49	2.333.583.54	1.046.14	3.339.249.74	1.046.14	2.526.430.52
MEJORAMIENTO, CAMINOS DE HERRADURA			234.05	1.265.667.88		
FORTALECIMIENTO INSTITUCIONAL	CAPACI - TACION	19.004.00	TALLER	3.000.00	VARIOS	308.345.73
TOTALES	1.477.16	12.440.194.61	1.618.31	15.483.106.56	1.046.14	2.834.776.25

FUENTE: MINISTERIO DE TRANSPORTES, COMUNICACIONES, VIVIENDA Y CONSTRUCCION.

8.4. VIVIENDA:

NUMERO DE VIVIENDAS:

DEPARTAMENTO HUANCAVELICA: VIVIENDAS PARTICULARES CON OCUPANTES PRESENTES, SEGUN TIPO DE VIVIENDA: 1981 Y 1993

TIPO DE VIVIENDA	VIVIENDAS PARTICULARES CON OCUPANTES PRESENTES		POBLACION EN VIVIENDAS PARTICULARES		HABITANTES POR VIVIENDA	
	1981	1993	1981	1993	1981	1993
T O T A L	**78262**	**87619**	**341940**	**382436**	**4.4**	**4.4**
CASA INDEPENDIENTE	76381	81385	334298	356092	4.4	4.4
DPTO. EN EDIFICIO	350	59	1366	214	3.9	3.6
VIV. EN QUINTA	245	160	954	742	3.9	4.6
VIV.EN CASA DE VECINDAD	431	1122	1751	4842	4.1	4.3
VIV. IMPROVISADA	415	25	1639	95	3.9	3.8
CHOZA O CABAÑA	-	4556	-	19150	-	4.2
NO CONST. PARA VIV.	136	288	449	1206	3.3	4.2
OTRO TIPO DE VIVIENDA	304	24	1483	95	4.9	4.0

FUENTE: INSTITUTO NACIONAL DE ESTADISTICA E INFORMATICA

- Resultados Definitivos de los Censos Nacionales IX de Población IV de Vivienda.

PRESTAMOS PARA CONSTRUCCION DE VIVIENDAS:

HUANCAVELICA: PRESTAMOS OTORGADOS: 1993 – 1998

AÑO	PRESTAMOS OTORGADOS	INVERSION (Nuevos Soles)
1993	652	583.533
1994	649	1 586.089
1995	258	920.259
1996	567	2 037.510
1997	606	2 448.585
1998	1072	4 934.141

FUENTE: BANCO DE MATERIALES – UNIDAD COPERATIVA HUANCAVELICA

COBERTURA DE SERVICIOS BASICOS

ELECTRICIDAD:

De los 93 distritos que conforman el departamento de Huancavelica, 10 no cuentan con el servicio de Electricidad en sus viviendas. En la provincia de Tayacaja están ubicadas 4 de los distritos que no cuentan con este servicio

DEPARTAMENTO DE HUANCAVELICA: DISTRITOS CON SERVICIO DE ELECTRICIDAD, POR PORCENTAJE DE COBERTURA A LAS VIVIENDAS, SEGÚN PROVINCIA: 1997

PROVINCIA	TOTAL DISTRITOS	% DE COBERTURA DE VIVIENDAS					NO TIENEN
		0-25	26-50	51-75	76-100	N.P.E	
TOTAL	93	30	23	16	13	1	10
Huancavelica	17	5	4	3	3	-	2
Acobamba	8	1	4	2	1	-	-
Angaraes	12	5	4	2	1	-	-
Castrovirreyna	13	7	3	1	1	-	1
Churcampa	9	2	2	3	-	-	2
Huaytara	16	6	3	3	2	1	1
Tayacaja	18	4	3	2	5	-	4

FUENTE INEI- ENCUESTA DE MUNICIPALIDADES E INFRAESTRUCTURA SOCIO ECONOMICA DISTRITAL 1997

Los distritos que no cuentan con este servicio son: Acobambilla y Manta en la provincia de Huancavelica, Huamatambo en Castrovirreyna, El Carmen y Paucarbamba en la provincia de Churcampa, Quito Arma en Huaytará, y en la provincia de Tayacaja los distritos de Pachamarca, Quisuar, Salcahuasi y San Marcos de Rocchac.

En el departamento de Huancavelica, 13 distritos tienen servicio de electricidad con una cobertura entre 76 y 100 por ciento de viviendas, de este total, 3 distritos corresponden a la provincia de Huancavelica, 5 a Tayacaja y los 5 restantes se distribuyen en el resto de las provincias.

DEPARTAMENTO DE HUANCAVELICA: NUMERO DE DISTRITOS, SEGÚN PORCENTAJE DE COBERTURA ELECTRICA EN LAS VIVIENDAS: 1997

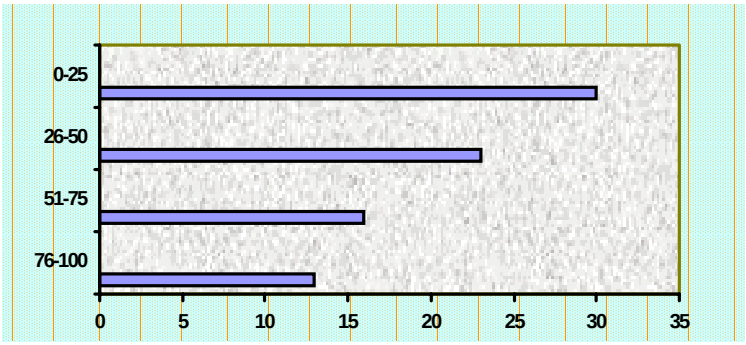

AGUA POTABLE

El servicio de Agua Potable por red Pública, abastece a la mayoría de los distritos del departamento. Sólo 03 distritos no cuentan con este importante servicio, esto son: Acobambilla ubicado en la Provincia de Huancavelica, Huayacundo Arma en la provincia de Huayatará y Pachamarca en la provincia de Tayacaja.

DEPARTAMENTO DE HUANCAVELICA: SERVICIO DE AGUA POTABLE, POR PORCENTAJE DE COBERTURA A LAS VIVIENDAS, SEGÚN PROVINCIA: 1997

PROVINCIA	TOTAL DISTRITOS	% DE COBERTURA DE VIVIENDAS					NO TIENEN
		0-25	26-50	51-75	76-100	N.P.E	
TOTAL	**93**	**30**	**23**	**16**	**13**	**1**	**10**
Huancavelica	17	5	4	3	3	-	2
Acobamba	8	1	4	2	1	-	-
Angaraes	12	5	4	2	1	-	-
Castrovirreyna	13	7	3	1	1	-	1
Churcampa	9	2	2	3	-	-	2
Huaytara	16	6	3	3	2	1	1
Tayacaja	18	4	3	2	5	-	4

FUENTE INEI- ENCUESTA DE MUNICIPALIDADES E INFRAESTRUCTURA SOCIO ECONOMICA DISTRITAL 1997

Se observa que tan solo 17 distritos tienen una cobertura entre 76% al 100% del servicio de agua potable a las viviendas.

Asimismo 35 distritos manifiestan tener una cobertura de 0 al 25% de viviendas de este servicio.

DESAGUE

Para el año 1997, en el departamento de Huancavelica, 57 distritos, que representan el 61,3%, no cuentan con el servicio de Desague. La mayor cantidad de distritos sin este servicio se encuentra en la provincia de Huancavelica, conformada por 17 distritos, de los cuales 13 no cuentan con este servicio, así mismo de los 16 distritos que conforman la provincia de Huaytará, 11 no cuenta con este servicio. En la provincia de Tayacaja, el 55,5 % de los distritos no tienen el servicio desague.

DEPARTAMENTO DE HUANCAVELICA: SERVICIO DESAGUE, POR PORCENTAJE DE COBERTURA A LAS VIVIENDAS, SEGÚN PROVINCIA: 1997

PROVINCIA	TOTAL DISTRITOS	% DE COBERTURA DE VIVIENDAS					NO TIENEN
		0-25	26-50	51-75	76-100	N.P.E	
TOTAL	93	30	23	16	13	1	10
Huancavelica	17	5	4	3	3	-	2
Acobamba	8	1	4	2	1	-	-
Angaraes	12	5	4	2	1	-	-
Castrovirreyna	13	7	3	1	1	-	1
Churcampa	9	2	2	3	-	-	2
Huaytara	16	6	3	3	2	1	1
Tayacaja	18	4	3	2	5	-	4

FUENTE INEI- ENCUESTA DE MUNICIPALIDADES E INFRAESTRUCTURA SOCIO ECONOMICA DISTRITAL 1997

8.5 PRODUCCION

DEPARTAMENTO DE HUANCAVELICA: PRODUCTO BRUTO INTERNO POR ACTIVIDAD ECONOMICA: 1970 – 96
(Valores a Precios Constantes de 1979)
(Nuevos Soles)

AÑO	TOTAL	ACTIVIDAD ECONOMICA								
		AGRIC CAZA Y SILVI.	PESCA	EXPLOT. MINAS Y CANTER.	INDUST. MANU-FACTUR.	CONST. TRUC. CION	COMERC REST. Y HOTELES	ALQUIL DE VIV.	PROD. SERV. GUBER.	OTROS SER-VICIOS
1970	23.575	8.632	0	7.127	0.794	0.848	2.010	0.862	1.626	1.676
1971	23.820	7.909	0	7.565	0.878	1.005	1.930	0.881	1.923	1.729
1972	24.067	7.057	0	8.356	0.989	1.122	1.780	0.906	2.072	1.785
1973	24.087	6.981	0	8.295	1.057	1.087	1.760	0.938	2.122	1.847
1974	24.924	7.287	0	8.344	1.050	1.192	1.896	0.970	2.161	2.024
1975	25.220	7.120	0	8.322	1.094	1.232	1.985	0.985	2.374	2.108
1976	26.548	7.924	0	9.592	1.008	1.126	1.900	0.990	2.465	2.173
1977	33.715	6.794	0	13.333	0.927	4.702	1.823	0.994	2.598	2.544
1978	34.504	7.091	0	14.439	0.924	4.043	1.945	0.997	2.527	2.538
1979	34.275	7.004	0	13.793	0.917	4.409	2.031	0.999	2.525	2.597
1980	33.186	7.223	0	11.433	0.965	5.256	2.028	1.038	2.748	2.495
1981	33.947	7.416	0	10.859	1.039	5.902	2.153	1.041	2.829	2.708
1982	34.903	7.951	0	10.199	1.054	6.775	2.321	1.042	2.851	2.710
1983	35.694	7.092	0	12.138	0.963	6.734	2.070	1.048	3.004	2.645
1984	35.821	7.156	0	12.496	0.887	6.609	2.005	1.057	2.983	2.628
1985	31.823	5.450	0	11.229	0.967	5.614	1.851	1.060	3.101	2.551
1986	35.912	7.264	0	10.271	1.201	8.138	1.894	1.077	3.475	2.592
1987	34.580	7.142	0	9.994	1.448	6.736	1.835	1.095	3.666	2.664
1988	34.728	9.215	0	6.945	1.321	7.970	2.070	1.109	3.490	2.608
1989	30.503	7.512	0	7.041	0.993	6.575	1.671	1.133	3.192	2.386
1990	27.205	5.325	0	6.970	0.988	6.406	1.507	1.154	2.750	2.105
1991	28.668	7.977	0	5.826	1.085	5.832	1.625	1.164	2.562	2.597
1992	26.538	6.477	0	5.689	1.041	5.953	1.524	1.170	2.612	2.072
1993	30.264	7.501	0	6.556	1.066	7.334	1.488	1.177	2.685	2.457
1994	34.518	8.020	0	6.700	1.146	10.303	1.728	1.186	2.764	2.671
1995	37.552	9.264	0	5.473	1.169	12.324	1.837	1.189	2.831	3.465
1996	39.664	9.778	0	7.807	1.198	11.757	1.907	1.208	2.773	3.236

FUENTE :INSTITUTO NACIONAL DE ESTADISTICA E INFORMATICA – Dirección Nacional de Cuentas Nacionales

VOLUMEN DE LA PRODUCCION AGROPECUARIA SEGÚN SUB SECTORES Y PRINCIPALES PRODUCTOS, PROVINCIA DE HUANCAVELICA
Periodo : 1992/1998
(T.M.)

PRINCIPALES PRODUCTOS	1992	1993	1994	1995	1996	1997	1998
PASTOS CULTIVADOS	715	950	980	850	1520	1740	1857
AFALFA	715	950	980	850	1520	1740	1857
OTROS	788	1459	2134	3182	1965	3852	3766
AVENA GRANO	78	135	272	330	360	334	815
KIWICHA	4	6	7	9	9	6	13
MASHUA	360	864	1075	1675	1055	2110	1465
OCA	330	428	750	1122	489	1350	1395
LINAZA	7	14	18	20	20	23	26
TARHUI	9	12	12	26	32	29	52
SUB SECTOR PECUARIO	4136.9	3742.2	3461.3	3568.5	4129.8	2700.7	2708.8
% DE CRECIMIENTO	-1.9	-9.5	-7.5	3.1	15.7	-34.6	0.3
CARNES	788.8	785.1	808.7	816.9	914.9	620.2	619.5
AVE	76.2	75.6	77.0	76.6	93.1	46.1	48.9
OVINO	371.5	271.1	294.7	275.6	361.4	236.4	255.3
PORCINO	79.4	172.8	174.3	188.6	173	119.1	128.1
VACUNO	261.7	265.6	262.7	276.1	287.4	218.6	187.2
SUB PRODUCTOS	2551.0	2205.4	1971.2	2043.9	2449.0	1596.4	1597.9
HUEVO	189.4	119.2	123.2	120.9	119.7	71.8	72.3
LECHE	2044.0	1681.2	1514.8	1519.5	2027.5	1296.5	1323.9
FIBRA	75.7	123.8	100.0	85.6	113.1	61.4	58.6
LANA	241.9	281.2	233.2	317.9	188.7	166.7	143.1
OTROS	797.1	751.7	681.4	707.7	765.9	484.1	491.4
CAPRINO CARNE	24.4	37.6	31.0	33.1	19.8	13.4	12.8
ALPACA CARNE	243.1	224.1	232.0	235.6	258	151.1	154.7
LLAMA CARNE	98.6	95.5	87.6	101.3	109.9	70.6	72.0
CUY CARNE	195.0	185.8	188.2	204.9	243.2	139.9	153
EQUINO CARNE	155.1	156.2	96.3	94.7	96.2	80.3	64.7
LECHE CAPRINA	62.0	39.2	33.3	22.3	27.0	19.1	22.3
FIBRA LLAMA	18.9	13.3	13.0	15.8	11.8	9.7	11.9

FUENTE: MINISTERIO DE AGRICULTURA-Dirección Regional-Huancavelica.

SERIE HISTORICA DE LA POBLACION PECUARIA POR ESPECIES DEPARTAMENTO DE HUANCAVELICA, AÑOS 1990-1997
(Nº DE CABEZAS)

ESPECIE	AÑOS	TOTAL	HUANCAVELICA	ACOBAMBA	ANGARAES	CHURCAMPA	CASTROVIRREYNA	HUAYTARA	TAYACAJA
VACUNO	1990	176430	17081	16880	16500	10776	28350	43357	43486
	1991	166911	16040	16183	15149	10901	24941	40463	43234
	1992	173500	18100	16400	15500	12500	23000	45000	43000
	1993	166100	18272	15364	13364	11896	23402	43294	40508
	1994	169028	17760	16068	11772	11760	24384	46439	40845
	1995	173850	18576	16570	12126	12411	25770	46618	41779
	1996	190000	23000	18000	13000	12000	30000	50000	44000
	1997	190000	21190	18000	13000	10460	30000	50000	47350
OVINO	1990	894165	287048	39940	112200	45928	102250	165443	141356
	1991	882298	272429	39673	115306	44600	103760	165959	140571
	1992	887800	270000	40300	110000	54000	112000	166500	135000
	1993	851639	254749	35537	108367	50487	111171	158481	132847
	1994	860121	264994	34642	107063	46774	118588	157000	131060
	1995	905500	284467	39120	109024	48248	126331	170967	127343
	1996	900000	270000	50000	105000	55000	120000	170000	130000
	1997	900000	266710	50000	105000	48210	120000	170000	140080
PORCINO	1990	87825	9236	14910	9920	9760	4946	7190	31863
	1991	70430	8500	11279	8215	8994	3749	5040	24653
	1992	88820	11200	14020	11900	11800	4500	5400	30000
	1993	90336	11864	13546	10246	12700	3800	6394	31786
	1994	90270	12717	13802	10594	12301	3906	7010	29940
	1995	100700	14157	14364	12318	14028	4829	8790	32214
	1996	100000	13000	14500	11000	14000	6500	8000	33000
	1997	100000	11860	14500	11000	12440	6500	8000	35700
CAPRINO	1990	215000	13407	15522	30100	11745	47558	72644	24024
	1991	193788	10714	13969	24102	10782	49767	63830	20624
	1992	220150	14500	17350	33200	13000	50600	66000	25500
	1993	201238	11065	14500	27371	11580	47000	65000	24722
	1994	199200	11612	14631	25033	12722	48711	65057	21434
	1995	214000	14353	16215	32548	14030	49380	64052	23422
	1996	200000	11000	16000	30000	13000	45000	65000	20000
	1997	195000	8880	16000	28000	13000	45000	65000	19120
ALPACA	1990	200550	87047	420	21500	890	45784	42409	2500
	1991	191033	84197	368	20572	633	42870	40404	1989
	1992	193290	85500	390	22000	800	44600	38000	2000
	1993	179000	80660	436	19800	750	39904	36000	1450
	1994	176743	79914	490	18152	905	38866	36780	1636
	1995	182300	81029	612	18692	934	41150	38063	1820
	1996	190000	85700	500	20500	800	43000	38000	1500
	1997	190000	80610	500	20500	790	43000	38000	6600
LLAMA	1990	117000	34946	2800	23090	2394	18160	29710	5900
	1991	115000	33668	2604	22054	2061	19950	29263	5400
	1992	109350	30500	2700	21000	2150	17500	30000	5500
	1993	105680	29460	2380	21618	1700	17000	28020	5502
	1994	103793	29860	2001	20873	1800	17182	27362	4715
	1995	115630	33704	3124	22104	1860	19793	30795	4250
	1996	110000	32000	2000	22000	2000	19000	29000	4000
	1997	124000	35190	2500	24000	2000	23760	31200	5350

SERIE HISTORICA DE LA POBLACION PECUARIS POR ESPECIES
DEPARTAMENTO DE HUANCAVELICA, AÑOS 1990-1997
(Nº DE CABEZAS)

ESPECIE	AÑOS	TOTAL	HUANCAVELICA	ACOBAMBA	ANGARAES	CHURCAMPA	CASTROVIRREYNA	HUAYTARA	TAYACAJA
AVES	1990	412000	62500	35100	37100	43900	19455	34945	179000
	1991	395000	54751	38693	36984	40217	20500	33500	170355
	1992	349410	53500	35000	33450	32560	17900	28500	148500
	1993	387464	52500	36764	34500	35000	19500	34200	175000
	1994	418525	59409	37315	35328	37634	19638	36468	192733
	1995	405334	58936	37650	37876	36297	21392	35482	177701
	1996	430000	66000	44500	43000	45000	23500	38000	170000
	1997	420000	55400	43000	42500	44000	23500	36000	175600
CUY	1990	1265931	254695	118702	80000	148784	21470	41780	600500
	1991	1242083	262630	117500	78051	141902	22000	40000	580000
	1992	1216500	260000	118000	79000	146000	21500	42000	550000
	1993	1162014	255000	119000	80000	149000	20000	43000	496014
	1994	1320824	273592	134729	88288	160317	21028	44017	598853
	1995	1036400	259740	125930	74300	170670	21300	41310	343150
	1996	1170000	275000	122000	85000	181000	22000	43000	442000
	1997	1170000	240340	122000	85000	162435	22000	43000	495225
EQUINOS	1990	76340	7250	11900	8200	7890	6620	12380	22100
	1991	74526	7062	11722	8096	7246	6750	11850	21800
	1992	72500	7000	11000	8000	7500	6500	11500	21000
	1993	70868	7050	10200	7912	7256	5900	11300	21250
	1994	67586	7047	10000	7260	7008	5765	10929	19577
	1995	66500	7000	9700	7200	7000	5500	10500	19600
	1996	70000	8200	9800	7300	7500	6300	11900	19000
	1997	70001	7304	9801	7300	7133	6300	11900	20263

FUENTE : MINISTERIO DE AGRICULTURA – Dirección Regional Huancavelica

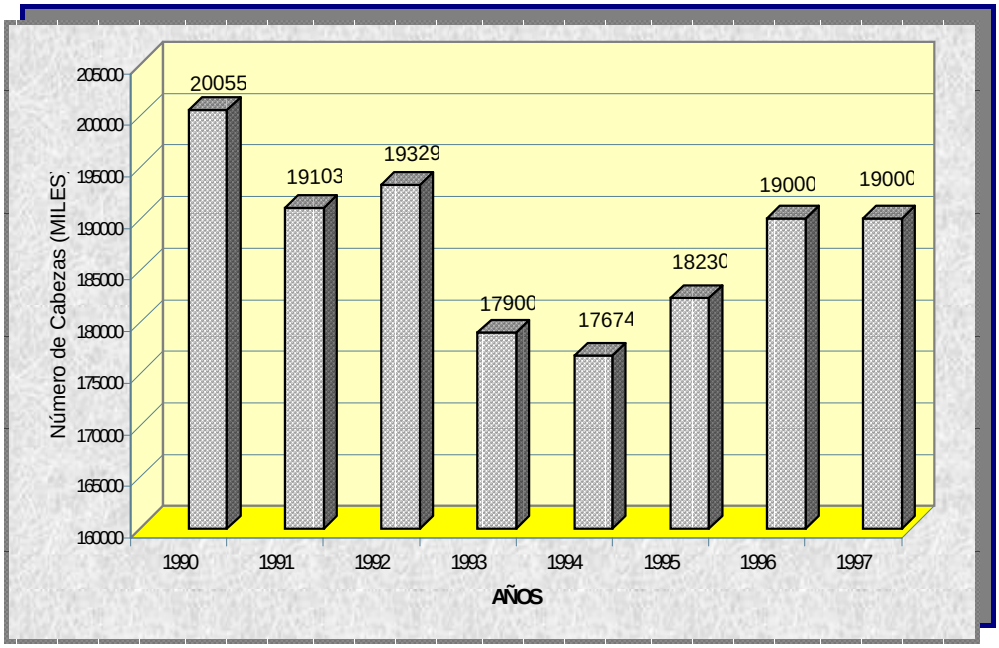

Departamento de Huancavelica: Población de Alpacas, por años (Nº de cabezas)

PRODUCCION DE PRINCIPALES MINERALES EN EL PERU
1998 - 1999

MINERAL / AÑO	1998	1999	VAR % 98/99
ORO (Kgs. Finos)	94214	128.088	35,95%
COBRE (T.M. C/Fino)	483338	536.320	10,96%
ZINC (T.M. C/Fino)	868757	899.458	3,53%
PLOMO (T.M. C/Fino)	257713	270.549	4,98%
PLATA (T.M. C/Fino)	2024570	2.217.105	9,51%

FUENTE: DIRECCION REGIONAL DE ENERGIA Y MINAS HVCA

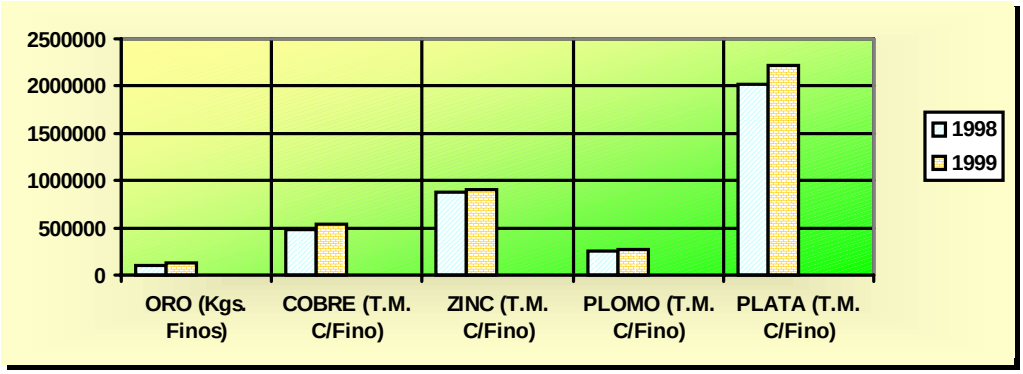

PRODUCCION DE PRINCIPALES MINERALES EN LA REGION HUANCAVELICA 1997 - 1998

MINERAL / AÑO	1997	1998
ORO (Kgs. Finos)	294	163
COBRE (T.M. C/Fino)	28975	24450
ZINC (T.M. C/Fino)	6774	4859
PLOMO (T.M. C/Fino)	8739	8083
PLATA (T.M. C/Fino)	141279	121653

FUENTE: DIRECCION REGIONAL DE ENERGIA Y MINAS HVCA

DEPARTAMENTO HUANCAVELICA: VALOR AGREGADO DE LA ACTIVIDAD EXPLOTACION DE MINAS Y CANTERAS: 1970 – 96

(Nuevos Soles Constantes de 1979)

AÑO	PRODUCTO BRUTO INTERNO DPTAL.	VALOR AGREGADO MINERO		PARTIC % EN EL PBI DPTAL. 1/	PARTIC % V.A. EXP.MIN. Y CANT. PAIS 2/	VAR. % ANUAL DEL V.A. EXP.MIN. Y CANT. DPTAL.
		PAIS	DPTAL.			
1970	23.575	229.847	7.127	30.23	3.101	-
1971	23.820	215.890	7.565	31.76	3.504	6.15
1972	24.067	229.413	8.356	34.72	3.642	10.46
1973	24.087	238.093	8.295	34.44	3.484	-0.73
1974	24.924	251.344	8.344	33.48	3.320	0.59
1975	25.220	231.844	8.322	33.00	3.589	-0.26
1976	26.548	245.683	9.592	36.13	3.904	15.26
1977	33.715	296.960	13.333	39.55	4.490	39.00
1978	34.504	389.931	14.439	41.85	3.703	8.30
1979	34.275	459.112	13.793	40.24	3.004	-4.47
1980	33.186	468.692	11.433	34.45	2.439	-17.11
1981	33.947	454.283	10.859	31.99	2.390	-5.02
1982	34.903	459.870	10.199	29.22	2.218	-6.08
1983	35.694	414.736	12.138	34.01	2.927	19.01
1984	35.821	434.539	12.496	34.88	2.876	2.95
1985	31.823	453.225	11.229	35.29	2.478	-10.14
1986	35.912	432.920	10.271	28.60	2.372	-8.53
1987	34.580	420.008	9.994	28.90	2.379	-2.70
1988	34.728	357.051	6.945	20.00	1.945	-30.51
1989	30.503	339.665	7.041	23.08	2.073	1.38
1990	27.205	310.152	6.970	25.62	2.247	-1.01
1991	28.668	316.760	5.826	20.32	1.839	-16.41
1992	26.538	308.531	5.689	21.44	1.844	-2.35
1993	30.264	333.653	6.556	21.66	1.965	15.24
1994	34.518	348.423	6.700	19.41	1.923	2.20
1995	37.552	256.152	5.473	14.57	2.137	-18.31
1996	39.664	365.427	7.807	19.68	2.136	42.65

1/ Representa la participación sectorial en el Producto Bruto del Departamento.
2/ Representa la participación minera del Departamento en el total sectorial del País.
FUENTE: INSTITUTO NACIONAL DE ESTADISTICA E INFORMATICA
- Dirección Nacional de Cuentas Nacionales.

8.6 INTERIOR Y JUSTICIA

POBLACION PENAL SEGÚN TIPO DE DELITO, REGISTRADOS EN EL DEPARTAMENTO DE HUANCAVELICA: 1999

ESPECIFICACION	DPTO HUANCAVELICA
TOTAL DE POBLACION PENAL	59
POR TIPO DE DELITO	
- CONTRA LA VIDA, EL CUERPO Y LA SALUD	16
- CONTRA EL PATRIMONIO	14
- CONTRA LA LIBERTAD	17
- CONTRA EL ORDEN ECONOMICO	--
- CONTRA EL ORDEN FINANCIERO	04
- DELITO TERRORISMO	03
- TRAFICO ILICITO DE DROGAS	01
- OTROS	04
SITUACION JURIDICA	
- INCULPADOS	37
- SENTENCIADOS	22
SEXO	
- MASCULINO	58
- FEMENINO	01
EDAD EN AÑOS	
18-25	18
25-30	06
30-40	24
40-50	17
> DE 50	04
NIVEL DE INSTRUCCIÓN	
-SIN INSTRUCCIÓN	03
- PRIMARIA	21
- SECUNDARIA	21
- SUPERIOR	14
- N.E.P.	59
ESTADO CIVIL	
- SOLTERO	14
- CASADO	34
- CONVIVIENTE	08
- VIUDO	03
- DIVORCIADO	--
- SEPARADO	--
N.E.P.	59

FUENTE: INSTITUTO NACIONAL PENITENCIARIO – ESTABLECIMIENTO PENAL HUANCAVELICA

EXPEDIENTES RESUELTOS POR DEPENDENCIA JUDICIAL DISTRITO JUDICIAL DE HUANCAVELICA
AÑO 1999 (SEGÚN MATERIAS)

DEPENDENCIAS JUDICIALES	TOTAL AÑO 1999					
	TOTAL	CIVIL	LABO.	FAM.	TUT.	PENAL
1º J.P.L. Huancavelica	475	214	14	21	0	208
2º J.P.L. HUANCAVELICA	432	147	7	100	0	178
JUZGADO PENAL HUANCAVELICA	343	1	0	0	0	342
JUZGADO MIXTO HUANCAVELICA	375	180	13	7	0	175
JUZGADO DE FAMILIA HUANCAVELICA	614	27	0	478	49	60
SALA MIXTA HUANCAVELICA	878	147	8	103	3	617
J.P.L ACOBAMBA	236	68	0	25	0	143
JUZGADO MIXTO ACOBAMBA	175	13	0	63	3	96
J.P.L. ANGARAES	328	144	0	56	0	128
JUZGADO MIXTO ANGARAES	185	45	2	62	1	75
TOTAL	4023	986	44	915	56	2022

FUENTE:MINISTERIO DE JUSTICIA – Oficina de Estadística

8.7 PRECIOS

DEPARTAMENTO HUANCAVELICA: INDICE DE PRECIOS PROMEDIO MENSUAL AL CONSUMIDOR Y VARIACION PORCENTUAL: 1998 – 2000
(Base: Año 1995 = 100,0)

MES	INDICE			VARIACION PORCENTUAL								
				MENSUAL			ACUMULADA			ANUAL 1/		
	1998	1999	2000	1998	1999	2000	1998	1999	2000	1998	1999	2000
ENE.	120.47	126.68	129.37	0.1	0.0	0,1	0.1	0.0	0.1	7.5	5.2	2.1
FEB.	120.84	126.91	129.66	0.3	0.2	0.2	0.4	0.2	0.3	7.7	5.0	2.2
MAR.	123.15	126.94	130.23	1.9	0.0	0.4	2.3	0.2	0.8	8.6	3.1	2.6
ABR	124.49	127.64		1.1	0.6		3.4	0.8		9.5	2.5	
MAY.	126.06	127.88		1.3	0.2		4.7	0.9		10.2	1.4	
JUN.	127.50	127.90		1.1	0.0		5.9	1.0		10.5	0.3	
JUL.	129.13	127.91		1.3	0.0		7.3	1.0		10.7	-0.9	
AGO.	129.83	127.99		0.5	0.1		7.9	1.0		10.2	-1.4	
SET.	129.42	128.45		-0.3	0.4		7.5	1.4		8.8	-0.7	
OCT.	127.71	128.25		-1.3	-0.2		6.1	1.2		6.6	0.4	
NOV.	126.67	128.49		-0.8	0.2		5.2	1.4		5.3	1.4	
DIC.	126.68	129.23		0.0	0.6		5.2	1.0		5.2	2.0	
PROM.	**126.00**	**127.86**										

1/ Respecto al mismo mes del año anterior.

Nota: Las Variaciones Porcentuales han sido calculadas con los Números Indices a 8 decimales.
Las diferencias al nivel de décimos que pudieran presentarse, se deben al redondeo de cifras.

FUENTE: INSTITUTO NACIONAL DE ESTADISTICA E INFORMATICA

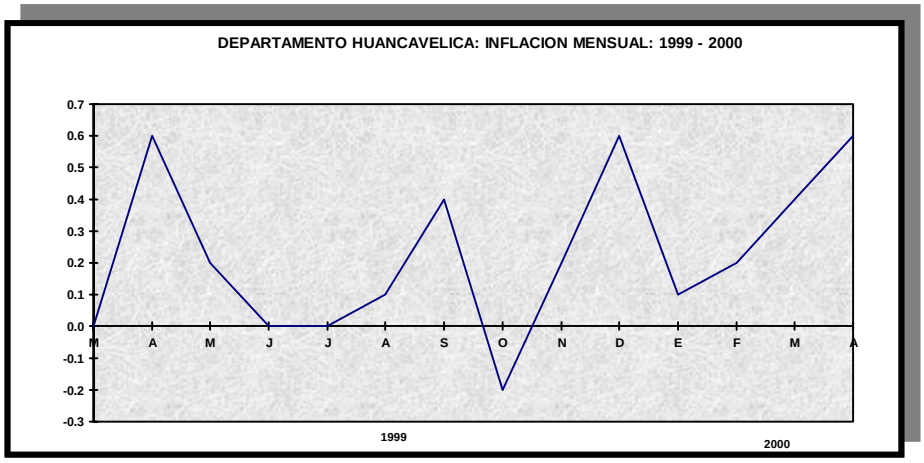

CIUDAD HUANCAVELICA: PRECIO PROMEDIO MENSUAL DE LOS PRINCIPALES PRODUCTOS QUE CONFORMAN LA CANASTA FAMILIAR DEL INDICE DE PRECIOS AL CONSUMIDOR: 1998-99 (Soles por Kg).

PRINCIPALES PRODUCTOS	1999					2000.		
	AGO.	SET.	OCT.	NOV.	DIC.	ENE.	FEB.	MAR.
Arroz Corriente	1.900	1.800	1.800	1.800	1.800	1,800	1,800	1.800
Arroz extra	2.300	2.200	2.100	2.000	2.000	1,200	2,000	2.000
Avena a Granel	4.000	3.900	3.700	3.500	3.500	3,500	3,500	3.500
Maíz blanco	2.000	1.900	1.850	1.700	1.700	1,700	1,700	1.700
Maíz pelado	3.250	3.500	3.500	3.500	3.500	3,500	3,500	3.800
Moron	1.500	1.500	1.500	1.500	1.500	1,500	1,200	1.500
Trigo pelado Mote	2.000	2.000	2.000	2.000	2.000	1,900	1,200	1.950
Cebada entera	1.000	1.000	1.000	1.000	1.000	1,000	1,000	1.000
Quinua entera	3.500	3.500	3.500	3.500	3.500	3,250	3,000	3.200
Harina de cebada tostada	1.600	1.550	1.500	1.500	1.500	1,500	1,500	1.500
Harina de trigo sin prepar	1.600	1.550	1.500	1.500	1.500	1,500	1,500	1.500
Sémola a granel	3.000	3.000	3.000	2.850	2.800	2,800	2,800	2.800
Fideos a granel	2.800	2.800	2.800	2.800	2.650	2,650	2,500	2.600
Carne Carnero	7.000	7.000	7.000	7.000	7.000	7,000	7,000	7.000
Corte Unico de Res	6.000	6.000	6.000	6.000	6.000	6,000	6,000	6.000
Carne de Alpaca	4.500	4.500	4.500	4.500	4.500	4,500	4,500	4.500
Pollo eviscerado	6.500	6.500	6.500	6.500	6.500	6,125	6,375	6.500
Menudencia de pollo	3.000	3.000	3.000	3.000	3.000	3,000	2,000	3.000
Cabeza de Carnero	2.640	2.490	2.573	2.558	2.550	2,528	2,540	2.543
Hígado de Res	5.000	5.000	5.000	5.000	5.000	5,000	5,000	5.000
Mondongo de res	5.000	5.000	5.000	5.000	5.000	5,000	5,000	5.000
Charqui	11.235	10.910	11.033	10.128	11.243	10,700	10,933	11.365
Jurel congelado	4.750	4.500	4.125	4.500	4.125	4,125	4,000	4.000
Merluza congelada	3.500	3.500	3.500	3.500	-	-	3,500	-

PRINCIPALES PRODUCTOS	1999					2000.		
	AGO.	SET.	OCT.	NOV.	DIC.	ENE.	FEB.	MAR.
Papaya	2.215	2.237	2.260	2.250	2.065	2,573	2,383	1.910
Plátano de seda	0.913	0.855	0.870	0.715	0.770	0,913	1,005	1.180
Piña selva	1.465	1.277	0.943	1.003	1.190	1,400	1,778	1.800
Frejol Canario	5.000	5.000	5.000	5.000	5.000	5,000	5,000	5.000
Lenteja	2.500	2.500	2.500	2.500	2.600	2,800	2,800	2.800
Harina de arveja	2.600	2.500	2.575	2.500	2.500	2,500	2,500	2.500
Camote Morado	0.800	1.000	1.100	1.000	1.000	1.000	1,000	0.800
Olluco	0.900	0.800	0.800	0.800	0.900	1,000	1,500	1.350
Papa amarilla	1.000	1.000	1.000	1.000	1.000	1,250	1,000	1.000
Papa blanca	0.500	0.450	0.400	0.400	0.450	0,475	0,500	0.500
Yuca blanca	1.500	1.375	1.500	1.200	1.225	1,200	1,200	1.200
Chuno entero	4.000	4.000	4.000	4.000	4.000	4,000	4,000	4.000
Azúcar blanca	2.000	2.000	2.000	1.950	2.000	2,000	2,000	2.000
Azúcar rubia	1.900	1.800	1.800	1.800	1.800	1,800	1,800	1.700
Aceituna de botija	12.000	12.000	12.000	12.000	12.000	12,000	11,000	10.000
Ají seco entero	7.000	8.000	8.000	8.000	8.000	8,000	7,500	7.500
Canela entera a granel	32.000	32.000	32.500	32.000	32.000	33,000	32,500	33.000
Comino molido a granel	19.750	22.000	22.000	20.000	18.000	16,250	17,000	16.000
Condim. Sab. (Sillao)	1.500	1.500	1.500	1.500	1.500	1,500	1,400	1.500
Sal yodada	0.600	0.600	1.600	0.600	0.600	0,600	0,400	0.600

FUENTE:INEI – ODEI - HUANCAVELICA

8.8 BANCA Y FINANZAS

BANCA MULTIPLE
DISTRIBUCION DE OFICINAS EN LA REGION LOS LIBERTADORES WARI.
1998 y al 30 de Abril de 1999

ENTIDADES	ICA	AYACUCHO	HUANCAVELICA	TOTAL
1998				
TOTAL	**22**	**3**	**2**	**27**
INTERBANK	3	-	-	3
CONTINENTAL	3	-	-	3
CREDITO	7	1	2	10
WIIESE	-	1	-	1
LIMA	2	-	-	2
LATINO	1	-	-	1
DE COMERCIO	2	-	-	2
DEL TRABAJO	3	1	-	4
SOLVENTA	1	-	-	1
1999				
TOTAL	**20**	**3**	**2**	**25**
INTERBANK	3	-	-	3
CONTINENTAL	3	-	-	3
CREDITO	7	1	2	10
WIESE	-	1	-	1
LIMA	2	-	-	2
LATINO	1	-	-	1
DE COMERCIO	1	-	-	1
DEL TRABAJO	3	1	-	4

NOTA: No incluye Banco de la Nación.
FUENTE: SUPERINTENDENCIA DE BANCA Y SEGUROS.

DEPARTAMENTO HUANCAVELICA: NUMERO DE AFILIADOS AL SISTEMA PRIVADO DE PENSIONES, SEGUN AFP: AL 31 DE MARZO DE 1999

A. F. P.	PAIS	HUANCAVELICA
	AFILIADOS	AFILIADOS
TOTAL	**2035621**	**12018**
HORIZONTE	523331	2406
INTEGRA	501089	3985
NUEVA VIDA	130122	646
PROFUTURO	507217	3841
UNION	373862	1140

FUENTE: SUPERINTENDENCIA DE ADMINISTRADORAS DE FONDOS DE PENSIONES

DEPARTAMENTO DE HUANCAVELICA: INGRESOS CORRIENTES DEL TESORO PUBLICO, SEGÚN MES: 1994 – 98
(En Miles de Nuevos Soles)

MES	1995	1996	1997	1998	1999
TOTAL	4401	4243	4426	4456	1939
ENERO	386	399	394	389	372
FEBRERO	319	372	285	303	328
MARZO	324	303	505	317	386
ABRIL	316	353	392	411	363
MAYO	325	328	399	332	414
JINIO	340	389	417	326	76
JULIO	304	389	382	376	
AGOSTO	361	437	274	430	
SETIEMBRE	517	344	266	397	
OCTUBRE	423	292	427	388	
NOVIEMBRE	437	289	330	381	
DICIEMBRE	349	348	355	406	

Nota. Incluye Principales contribuyentes y red bancaria, pago con valores
Incluye recaudación de aduanas y el resto de tributos recaudados
FUENTE: UPERINTENDENCIA NACIONAL DE ADMINISTRACION TRIBUTARIA.

PROYECTOS APROBADOS POR FONCODES EN EL PAIS Y EL DEPARTAMENTO DE HUANCAVELICA, SEGÚN TRIMESTRE: 1997

PROYECTO	TOTAL PAIS		DEPARTAMENTO HUANCAVELICA	
	Numero	Dólares	Numero	Dólares
TOTAL	6046	251183279	288	7828896
ENE-MAR	574	77502154	24	541040
ABR-JUN	1541	38847088	92	1826312
JUL-SET	1170	5505663	45	1499185
OCT-DIC	2761	79777574	127	3962359

FUENTE : FONCODES